

KABUPATEN
ACEH JAYA DALAM ANGKA
Aceh Jaya Regency in Figures

2018



BADAN PUSAT STATISTIK
KABUPATEN ACEH JAYA
Statistics of Aceh Jaya Regency

KABUPATEN
ACEH JAYA DALAM ANGKA
Aceh Jaya Regency in Figures

2018



BADAN PUSAT STATISTIK
KABUPATEN ACEH JAYA
Statistics of Aceh Jaya Regency

Kabupaten Aceh Jaya Dalam Angka

Aceh Jaya Regency in Figures

2018

ISSN:

No. Publikasi/Publication Number: 11160.1811

Katalog/Catalog: 1102001.1116

Ukuran Buku/Book Size: 14,8 cm x 21 cm

Jumlah Halaman/Number of Pages: xxxvii + 286 halaman /pages

Naskah/Manuscript:

Badan Pusat Statistik Kabupaten Aceh Jaya

BPS-Statistics of Aceh Jaya Regency

Gambar Kover oleh/Cover Designed by:

Badan Pusat Statistik Kabupaten Aceh Jaya

BPS-Statistics of Aceh Jaya Regency

Ilustrasi Kover/Cover Illustration:

Pantai Pulau Keuh/*Pulau Keuh Beach*

Diterbitkan oleh/Published by:

© BPS Kabupaten Aceh Jaya/*BPS-Statistics of Aceh Jaya Regency*

Dicetak oleh/Printed by:

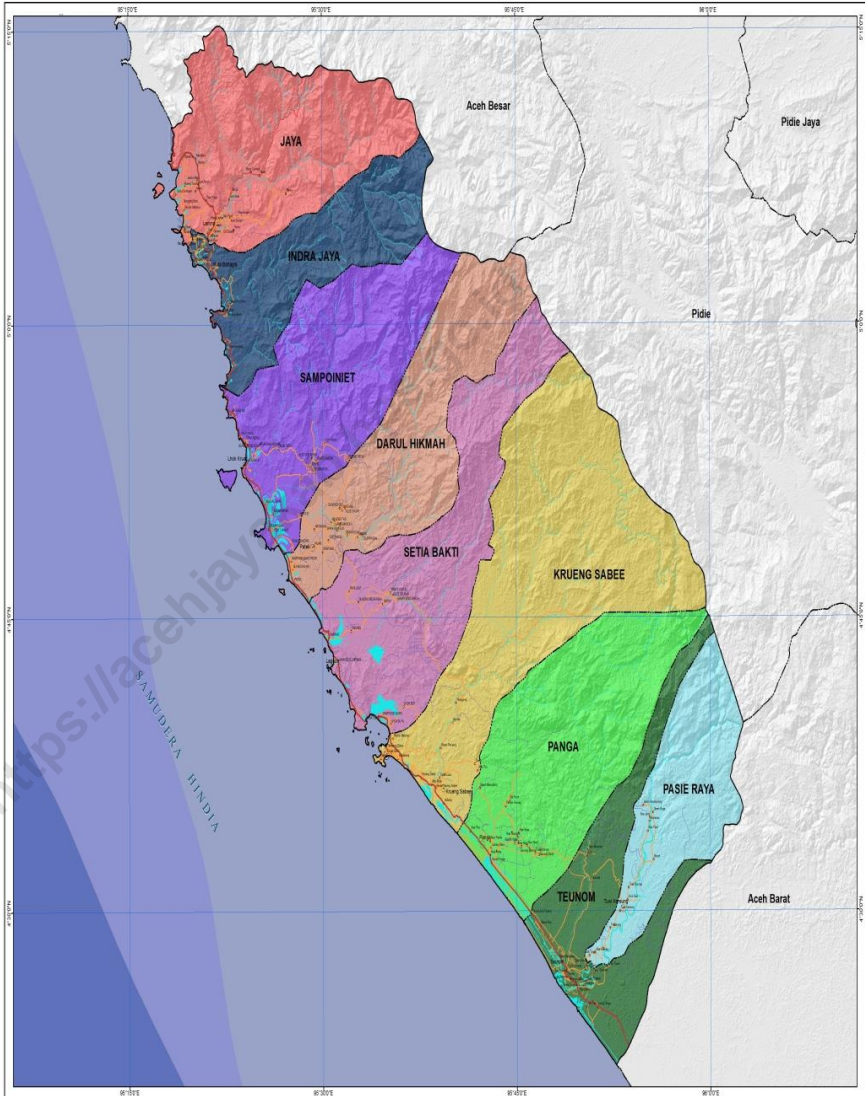
CV. Almufadhar Insu

**Dilarang mengumumkan, mendistribusikan, mengomunikasikan, dan/atau
menggandakan sebagian atau seluruh isi buku ini untuk tujuan komersial tanpa izin
tertulis dari Badan Pusat Statistik**

*Prohibited to announce, distribute, communicate, and/or copy part or all of this book
for commercial purpose without permission from BPS-Statistics Indonesia*

PETA WILAYAH KABUPATEN ACEH JAYA

MAP OF ACEH JAYA REGENCY



KEPALA BPS KABUPATEN ACEH JAYA
CHIEF STATISTICIAN OF ACEH JAYA REGENCY



Rusmadi, SE



KATA PENGANTAR

Kabupaten Aceh Jaya Dalam Angka 2018 merupakan publikasi tahunan yang diterbitkan oleh BPS Kabupaten Aceh Jaya. Disadari bahwa publikasi ini belum sepenuhnya memenuhi harapan pihak pemakai data khususnya para perencana, namun diharapkan dapat membantu melengkapi penyusunan rencana pembangunan di Kabupaten Aceh Jaya.

Publikasi ini dapat terwujud berkat kerja sama dan bantuan dari berbagai pihak baik instansi pemerintah maupun swasta. Kepada semua pihak yang telah memberikan bantuan disampaikan penghargaan dan terima kasih yang sebesar –besarnya.

Walaupun publikasi ini telah disiapkan sebaik-baiknya, namun disadari masih ada kekurangan dan kesalahan yang terjadi. Untuk perbaikan publikasi ini, tanggapan dan saran yang bersifat konstruktif dari para pemakai sangat diharapkan.

Calang, Agustus 2018

Kepala BPS

Kabupaten Aceh Jaya

Rusmadi, SE



PREFACE

Aceh Jaya Regency in Figures 2018 is an annual publication written by BPS-Statistics of Aceh Jaya Regency. Honestly, this publication has not perfect yet and has not filled the user's hope, especially for the planners yet, but hopely it can help to equip compilation of development planning in this new regency.

This comprehensive publication has been made possible with the assistance and contribution from several governmental institutions and private organizations. To all parties who have been involved in the preparation of this publication, I would like to express my sincerest appreciation and gratitude.

Comments and constructive suggestions for the improvement of this publication are always welcome.

*Calang, August 2018
Chief Statistician of
Aceh Jaya Regency*

Rusmadi, SE

DAFTAR ISI/CONTENTS

halaman
page

Peta wilayah Kabupaten Aceh Jaya	v
Kepala BPS Kabupaten Aceh Jaya	vii
Kata Pengantar	ix
Daftar Isi/Contents.....	xi
Daftar Tabel/List Of Tables	xiii
Daftar Gambar/List Of Figures	xxxii
Penjelasan Umum/Explanatory Notes	xxxiv
1 Geografi dan Iklim / <i>Geography and Climate</i>	1
1.1 Geografi/ <i>Geography</i>	10
1.2 Iklim/ <i>Climate</i>	15
2 Pemerintahan/ <i>Government</i>	19
2.1 Wilayah Administratif/ <i>Administrative Area</i>	29
2.2 Dewan Perwakilan Rakyat Daerah/ <i>The Regional House Of Representative</i>	30
2.3 Pegawai Negeri Sipil/ <i>Civil Servants</i>	33
3 Kependudukan dan Ketenagakerjaan/ <i>Population and Employment</i>	39
3.1 Kependudukan/ <i>Population</i>	52
3.2 Ketenagakerjaan/ <i>Employment</i>	60
4 Sosial/ <i>Social</i>	69
4.1 Pendidikan/ <i>Education</i>	94
4.2 Kesehatan/ <i>Health</i>	115
4.3 Agama/ <i>Religion</i>	132
4.4 Kriminalitas/ <i>Crime</i>	146
4.5 Kemiskinan/ <i>Poverty</i>	151
5 Pertanian/ <i>Agriculture</i>	155
5.1 Tanaman Pangan/ <i>Food Crops</i>	168
5.2 Hortikultura/ <i>Horticulture</i>	172
5.3 Perkebunan/ <i>Estate Crops</i>	179

5.4	Peternakan/Livestock.....	183
5.5	Perikanan/ <i>Fishery</i>	186
6	Industri dan Energi/ <i>Industry and Energy</i>	193
6.1	Industri/ <i>Industry</i>	200
6.2	Energi/ <i>Energy</i>	202
7	Perdagangan/ <i>Trade</i>	205
8	Hotel dan Pariwisata/ <i>Hotel and Tourism</i>	213
8.1	Hotel.....	220
8.2	Pariwisata/ <i>Tourism</i>	223
9	Transportasi dan Komunikasi/ <i>Transportation and Communication</i>	225
10	Kuangan Daerah/ <i>Local Finance</i>	241
10.1	Realisasi Pendapatan/ <i>Actual Revenues</i>	247
10.2	Realisasi Belanja/ <i>Actual Expenditures</i>	249
11	Pengeluaran Penduduk dan Konsumsi Makanan/ <i>Population Expenditure and Food Consumption</i>	251
12	Pendapatan Regional/ <i>Regional Income</i>	259
13	Perbandingan Antar Kabupaten/Kota/ <i>Regency/Municipal Comparison</i>	277

DAFTAR TABEL/LIST OF TABLES

	halaman page
1 GEOGRAFI DAN IKLIM/GEOGRAPHY AND CLIMATE	1
1.1 GEOGRAFI/GEOGRAPHY	10
1.1.1 Luas Wilayah Menurut Kecamatan di Kabupaten Aceh Jaya/ <i>Total Area by Subdistrict in Aceh Jaya Regency, 2017</i>	10
1.1.2 Tinggi Wilayah di Atas Permukaan Laut (DPL) Menurut Kecamatan di Kabupaten Aceh Jaya/ <i>Height Above Mean Sea Level (AMSL) by Subdistrict in Aceh Jaya Regency, 2017</i>	11
1.1.3 Jarak dari Ibukota Kecamatan ke Ibukota Kabupaten di Kabupaten Aceh Jaya/ <i>Distance between Subdistrict Capital and Regency Capital in Aceh Jaya Regency (km), 2017</i>	12
1.1.4 Jumlah Bencana Alam Menurut Kecamatan di Kabupaten Aceh Jaya/ <i>Numbers of Natural Disaster by Subdistrict in Aceh Jaya Regency, 2017</i>	13
1.1.5 Jumlah Desa Rawan Bencana Alam Menurut Kecamatan di Kabupaten Aceh Jaya/ <i>Numbers of Villages has Classified Natural Disaster by Subdistrict in Aceh Jaya Regency, 2017</i>	14
1.2 IKLIM/CLIMATE	15
1.2.1 Rata-rata Suhu dan Kelembaban Udara yang tercatat di SMKG Cut Nyak Dhien/ <i>Average Temperature and Humidity Registered in SMKG Cut Nyak Dhien, 2017</i>	15
1.2.2 Rata-rata Suhu dan Kelembaban Udara menurut Bulan yang tercatat di SMKG Cut Nyak Dhien/ <i>Average Temperature and Humidity Registered by Month in SMKG Cut Nyak Dhien, 2017</i>	16
1.2.3 Rata-Rata Tekanan Udara, Kecepatan Angin dan Penyinaran Matahari Menurut Bulan yang tercatat di SMKG Cut Nyak Dhien/ <i>Average</i>	

	<i>Atmospheric Pressure, Wind Velocity and Duration of Sunshine by Month registered in SMKG Cut Nyak Dhien, 2017</i>	17
1.2.4	Jumlah Curah Hujan dan Hari Hujan Menurut Bulan yang tercatat di SMKG Cut Nyak Dhien/ <i>Amount of Precipitation and Number of Rainy Days by Month in registered in SMKG Cut Nyak Dhien, 2017</i>	18
2	PEMERINTAHAN/GOVERNMENT	19
2.1	WILAYAH ADMINISTRATIF/ADMINISTRATIVE AREA	29
2.1.1	Jumlah Mukim, Desa/Kelurahan Menurut Kecamatan di Kabupaten Aceh Jaya/ <i>Number of Mukim and Village by Subdistrict in Aceh Jaya Regency, 2017</i>	29
2.2	DEWAN PERWAKILAN RAKYAT DAERAH/THE REGIONAL HOUSE OF REPRESENTATIVE	30
2.2.1	Jumlah Anggota Dewan Perwakilan Rakyat Daerah Menurut Partai Politik dan Jenis Kelamin di Kabupaten Aceh Jaya/ <i>Number of Members of The Regional House of Representatives by Political Parties and Sex in Aceh Jaya Regency, 2017</i>	30
2.2.2	Jumlah Anggota DPRK Menurut Jenis Kelamin dan Fraksi di Kabupaten Aceh Jaya/ <i>Number of Members of The Regional House of Representatives by Fraction and Sex in Aceh Jaya Regency, 2017</i>	31
2.2.3	Jumlah Peraturan Daerah (Perda) yang dihasilkan DPRK/ <i>Number of Local Regulation by Regional House of Representatives , 2014-2017</i> ...	32
2.3	PEGAWAI NEGERI SIPIL/CIVIL SERVANTS	33
2.3.1	Jumlah Pegawai Negeri Sipil Menurut Dinas/Instansi Pemerintah dan Jenis Kelamin di Kabupaten Aceh Jaya/ <i>Number of Civil Servants by Institution/Office and Sex in Aceh Jaya Regency, 2017</i>	33
2.3.2	Jumlah Pegawai Negeri Sipil Menurut Dinas/Instansi Pemerintah dan Golongan di Kabupaten Aceh Jaya/ <i>Number of Civil Servants by Institution/Office and Range in Aceh Jaya Regency, 2017</i>	36
3	KEPENDUDUKAN DAN KETENAGAKERJAAN/ POPULATION AND EMPLOYMENT	39
3.1	KEPENDUDUKAN/POPULATION	52

3.1.1	Jumlah Penduduk dan Pertumbuhan Penduduk Menurut Kecamatan di Kabupaten Aceh Jaya/ <i>Population and Population Growth by Subdistrict in Aceh Jaya Regency, 2010, 2016, and 2017</i>	52
3.1.2	Jumlah Penduduk dan Rasio Jenis Kelamin Menurut Kecamatan di Kabupaten Aceh Jaya/ <i>Population and Sex Ratio by Subdistrict in Aceh Jaya Regency, 2017</i>	53
3.1.3	Distribusi dan Kepadatan Penduduk Menurut Kecamatan di Kabupaten Aceh Jaya/ <i>Population Distribution and Density by Subdistrict in Aceh Jaya Regency, 2017</i>	54
3.1.4	Jumlah Penduduk Menurut Kelompok Umur dan Jenis Kelamin di Kabupaten Aceh Jaya/ <i>Population by Age Group and Sex in Aceh Jaya Regency, 2017</i>	55
3.1.5	Jumlah Penduduk Wajib KTP Standar Nasional dan Realisasi Cetak e-KTP Menurut Kecamatan di Kabupaten Aceh Jaya/ <i>Number of Population Compulsory National Standard ID and realization of ID Print by Subdistrict in Aceh Jaya Regency, 2017</i>	56
3.1.6	Jumlah Penerbitan Kartu Keluarga (KK) Standar Nasional dan Realisasi Cetak Menurut Kecamatan di Kabupaten Aceh Jaya/ <i>Number of National Standard Family Card and Realization of Print by Subdistrict in Aceh Jaya Regency, 2017</i>	57
3.1.7	Jumlah Penduduk yang Memiliki Akta Kelahiran Menurut Kecamatan di Kabupaten Aceh Jaya/ <i>Number of Population Who Have Birth Certificate by Subdistrict in Aceh Jaya Regency, 2017</i>	58
3.1.8	Jumlah Penduduk Umur 10 Tahun keatas Menurut Tingkat Pendidikan dan Kecamatan di Kabupaten Aceh Jaya/ <i>Number of Population age 10 years and above by Level of Education and Subdistrict in Aceh Jaya Regency, 2017</i>	59
3.2	KETENAGAKERJAAN/EMPLOYMENT	60
3.2.1	Jumlah Penduduk Berumur 15 Tahun Keatas Menurut Jenis Kegiatan Selama Seminggu yang Lalu dan Jenis Kelamin di Kabupaten Aceh Jaya,	

	<i>/Population Aged 15 Years and Over by Type of Activity During The Previous Week and Sex in Aceh Jaya Regency, 2017</i>	60
3.2.2	Jumlah Penduduk Berumur 15 Tahun Ke Atas Menurut Pendidikan Tertinggi yang Ditamatkan dan Jenis Kegiatan Selama Seminggu yang Lalu di Kabupaten Aceh Jaya/ <i>Population Aged 15 Years and Over by Educational Attainment and Type of Activity During The Previous Week in Aceh Jaya Regency, 2017</i>	61
3.2.3	Jumlah Penduduk Berumur 15 Tahun Ke Atas yang Bekerja Selama Seminggu yang Lalu Menurut Kelompok Umur dan Jenis Kelamin di Kabupaten Aceh Jaya/ <i>Population Aged 15 Years and Over Who Worked During the Previous Week by Age Group and Sex in Aceh Jaya Regency, 2017</i>	62
3.2.4	Jumlah Penduduk Berumur 15 Tahun Ke Atas yang Bekerja Selama Seminggu yang Lalu Menurut Lapangan Pekerjaan Utama dan Jenis Kelamin di Kabupaten Aceh Jaya/ <i>Population Aged 15 Years and Over Who Worked During the Previous Week by Main Industry and Sex in Aceh Jaya Regency, 2017</i>	63
3.2.5	Jumlah Penduduk Berumur 15 Tahun Ke Atas yang Bekerja Selama Seminggu yang Lalu Menurut Jumlah Jam Kerja Seluruhnya dan Jenis Kelamin di Kabupaten Aceh Jaya/ <i>Population Aged 15 Years and Over Who Worked During the Previous Week by Total Working Hours and Sex in Aceh Jaya Regency, 2017</i>	64
3.2.6	Jumlah Penduduk Berumur 15 Tahun Ke Atas yang Bekerja Selama Seminggu yang Lalu Menurut Jumlah Jam Kerja Pada Pekerjaan Utama dan Jenis Kelamin di Kabupaten Aceh Jaya/ <i>Population Aged 15 Years and Over Who Worked During the Previous Week by Number of Working Hours on Main Industry and Sex in Aceh Jaya Regency, 2017</i>	65
3.2.7	Jumlah Penduduk Berumur 15 Tahun Ke Atas yang Bekerja Selama Seminggu yang Lalu Menurut Status Pekerjaan Utama dan Jenis Kelamin di Kabupaten Aceh Jaya/ <i>Population Aged 15 Years and Over Who</i>	

	<i>Worked During the Previous Week by Main Employment Status and Sex in Aceh Jaya Regency, 2017</i>	66
3.2.8	Jumlah Pencari Kerja Terdaftar Menurut Tingkat Pendidikan Tertinggi yang Ditamatkan dan Jenis Kelamin di Kabupaten Aceh Jaya/ <i>Number of Registered Job Applicants by Educational Attainment and Sex in Aceh Jaya Regency, 2017</i>	67
4	SOSIAL/SOCIAL	69
4.1	PENDIDIKAN/EDUCATION	94
4.1.1	Persentase Penduduk Usia 7–24 Tahun Menurut Jenis Kelamin, Kelompok Umur Sekolah, dan Partisipasi Sekolah di Kabupaten Aceh Jaya/ <i>Percentage of Population Aged 7-24 Years by Sex, Age Group, and School Participation in Aceh Jaya Regency, 2017</i>	94
4.1.2	Angka Partisipasi Murni (APM) dan Angka Partisipasi Kasar (APK) Menurut Jenjang Pendidikan di Kabupaten Aceh Jaya/ <i>Net Enrolment Rate and Gross Enrolment Rate by Educational Level in Aceh Jaya Regency, 2017</i>	95
4.1.3	Jumlah Kelompok Balita (BKB) dan Alat Permainan Edukatif (APE) Menurut Kecamatan di Kabupaten Aceh Jaya/ <i>Number of Under 5 Population's Group and Educational Playing Tools (EPT) by Subdistrict in Aceh Jaya Regency, 2017</i>	96
4.1.4	Jumlah Sekolah, Murid, Guru, dan Rasio Murid-Guru Taman Kanak-Kanak (TK) Negeri Menurut Kecamatan di Kabupaten Aceh Jaya/ <i>Number of Schools, Pupils, Teachers, and School-Teacher Ratio of State Kindergarten by Subdistrict in Aceh Jaya, Regency, 2017/2018</i>	97
4.1.5	Jumlah Sekolah, Murid, Guru, dan Rasio Murid-Guru Taman Kanak-Kanak (TK) Swasta Menurut Kecamatan di Kabupaten Aceh Jaya/ <i>Number of Schools, Pupils, Teachers, and School-Teacher Ratio of Private Kindergarten by Subdistrict in Aceh Jaya Regency, 2017/2018</i> .	98
4.1.6	Jumlah Sekolah, Murid, Guru, dan Rasio Murid-Guru pada Raudatul Athfal (RA) Negeri Menurut Kecamatan di Kabupaten Aceh	

	<i>Jaya/Number of Schools, Pupils, Teachers, and School-Teacher Ratio of State Kindergarten by Subdistrict in Aceh Jaya Regency, 2017/2018 ...</i>	99
4.1.7	Jumlah Sekolah, Murid, Guru, dan Rasio Murid-Guru pada Raudatul Athfal (RA) Swasta Menurut Kecamatan di Kabupaten Aceh Jaya/ <i>Number of Schools, Pupils, Teachers, and School-Teacher Ratio of Private Kindergarten by Subdistrict in Aceh Jaya Regency, 2017/2018</i>	100
4.1.8	Jumlah Sekolah, Murid, Guru, dan Rasio Murid-Guru Sekolah Dasar (SD) Negeri Menurut Kecamatan di Kabupaten Aceh Jaya/ <i>Number of Schools, Pupils, Teachers, and School-Teacher Ratio of State Primary School by Subdistrict in Aceh Jaya Regency, 2017/2018</i>	101
4.1.9	Jumlah Sekolah, Murid, Guru, dan Rasio Murid-Guru Sekolah Dasar (SD) Swasta Menurut Kecamatan di Kabupaten Aceh Jaya/ <i>Number of Schools, Pupils, Teachers, and School-Teacher Ratio of Private Primary School by Subdistrict in Aceh Jaya Regency, 2017/2018</i>	102
4.1.10	Jumlah Sekolah, Murid, Guru, dan Rasio Murid-Guru Pada Madrasah Ibtidaiyah (MI) Negeri Menurut Kecamatan di Kabupaten Aceh Jaya/ <i>Number of Schools, Pupils, Teachers, and School-Teacher Ratio of State Religious Elementary School by Subdistrict in Aceh Jaya Regency, 2017/2018</i>	103
4.1.11	Jumlah Sekolah, Murid, Guru, dan Rasio Murid-Guru Pada Madrasah Ibtidaiyah (MI) Swasta Menurut Kecamatan di Kabupaten Aceh Jaya/ <i>Number of Schools, Pupils, Teachers, and School-Teacher Ratio of Private Religious Elementary School by Subdistrict in Aceh Jaya, Regency, 2017/2018</i>	104
4.1.12	Jumlah Sekolah, Murid, Guru, dan Rasio Murid-Guru Sekolah Menengah Pertama (SMP) Negeri Menurut Kecamatan di Kabupaten Aceh Jaya/ <i>Number of Schools, Pupils, Teachers, and School-Teacher Ratio of Junior High School by Subdistrict in Aceh Jaya Regency, 2017/2018</i> ..	105
4.1.13	Jumlah Sekolah, Murid, Guru, dan Rasio Murid-Guru Sekolah Menengah Pertama (SMP) Swasta Menurut Kecamatan di Kabupaten Aceh	

	<i>Jaya/Number of Schools, Pupils, Teachers, and School-Teacher Ratio of Junior High School by Subdistrict in Aceh Jaya Regency, 2017/2018 ...</i>	106
4.1.14	Jumlah Sekolah, Murid, Guru, dan Rasio Murid-Guru Pada Madrasah Tsanawiyah (MTs) Negeri Menurut Kecamatan di Kabupaten Aceh Jaya <i>Jaya/Number of Schools, Pupils, Teachers, and School-Teacher Ratio of Religious Junior High School of State by Subdistrict in Aceh Jaya Regency, 2017/2018</i>	107
4.1.15	Jumlah Sekolah, Murid, Guru, dan Rasio Murid-Guru Pada Madrasah Tsanawiyah (MTs) Swasta Menurut Kecamatan di Kabupaten Aceh Jaya <i>Jaya/Number of Schools, Pupils, Teachers, and School-Teacher Ratio of Religious Junior High School of Private by Subdistrict in Aceh Jaya Regency, 2017/2018</i>	108
4.1.16	Jumlah Sekolah, Murid, Guru, dan Rasio Murid-Guru Sekolah Menengah Atas (SMA) Negeri Menurut Kecamatan di Kabupaten Aceh Jaya <i>Jaya/Number of Schools, Pupils, Teachers, and School-Teacher Ratio of Senior High School by Subdistrict in Aceh Jaya Regency, 2016/2017 ..</i>	109
4.1.17	Jumlah Sekolah, Murid, Guru, dan Rasio Murid-Guru Sekolah Menengah Atas (SMA) Swasta Menurut Kecamatan di Kabupaten Aceh Jaya <i>Jaya/Number of Schools, Pupils, Teachers, and School-Teacher Ratio of Senior High School by Subdistrict in Aceh Jaya Regency, 2017/2018 ..</i>	110
4.1.18	Jumlah Sekolah, Murid, Guru, dan Rasio Murid-Guru Sekolah Menengah Kejuruan (SMK) Negeri Menurut Kecamatan di Kabupaten Aceh Jaya <i>Jaya/Number of Schools, Pupils, Teachers, and School-Teacher Ratio of Vocational High School by Subdistrict in Aceh Jaya Regency, 2017/2018</i>	111
4.1.19	Jumlah Sekolah, Murid, Guru, dan Rasio Murid-Guru Sekolah Menengah Kejuruan (SMK) Swasta Menurut Kecamatan di Kabupaten Aceh Jaya <i>Jaya/Number of Schools, Pupils, Teachers, and School-Teacher Ratio of Vocational High School by Subdistrict in Aceh Jaya Regency, 2017/2018</i>	112

4.1.20	Jumlah Sekolah, Murid, Guru, dan Rasio Murid-Guru Pada Madrasah Aliyah (MA) Negeri Menurut Kecamatan di Kabupaten Aceh Jaya/ <i>Number of Schools, Pupils, Teachers, and School-Teacher Ratio of Religious Senior High School of State by Subdistrict in Aceh Jaya Regency, 2017/2018</i>	113
4.1.21	Jumlah Sekolah, Murid, Guru, dan Rasio Murid-Guru Pada Madrasah Aliyah (MA) Swasta Menurut Kecamatan di Kabupaten Aceh Jaya/ <i>Number of Schools, Pupils, Teachers, and School-Teacher Ratio of Religious Senior High School of Private by Subdistrict in Aceh Jaya Regency, 2017/2018</i>	114
4.2	KESEHATAN/HEALTH	115
4.2.1	Jumlah Fasilitas Kesehatan Menurut Kecamatan di Kabupaten Aceh Jaya/ <i>Number of Health Facilities by Subdistrict in Aceh Jaya Regency, 2017</i>	115
4.2.2	Jumlah Tenaga Kesehatan Menurut Kecamatan di Kabupaten Aceh Jaya/ <i>Number of Health Personnel by Subdistrict in Aceh Jaya Regency, 2017</i>	116
4.2.3	Jumlah Dokter Spesialis, Dokter Umum, dan Dokter Gigi Menurut Sarana Pelayanan Kesehatan di Kabupaten Aceh Jaya/ <i>Number of Specialist Doctor, Generalist Doctor, and Dentist by Type of Health Facility in Aceh Jaya Regency, 2017</i>	117
4.2.4	Persentase Balita Yang Pernah Mendapat Imunisasi Menurut Jenis Imunisasi di Kabupaten Aceh Jaya/ <i>Percentage of Children Under Five Years Who Had Immunization by Type of Immunization in Aceh Jaya Regency, 2013–2017</i>	118
4.2.5	Jumlah Kasus 10 Penyakit Terbanyak di Kabupaten Aceh Jaya/ <i>Number of Cases of the 10 Most Diseases in Aceh Jaya Regency, 2017</i>	119
4.2.6	Jumlah Bayi Lahir, Bayi Berat Badan Lahir Rendah (BBLR), BBLR Dirujuk, dan Bergizi Buruk di Kabupaten Aceh Jaya/ <i>Number of Births, Babies with Low Birth Weights (LBW), Treated LBW, and Malnutrition Cases in Aceh Jaya Regency, 2011-2017</i>	120

- 4.2.7 Jumlah Ibu Hamil, Melakukan Kunjungan K1, Melakukan Kunjungan K4, Kurang Energi Kronis (KEK), dan Mendapat Tablet Zat Besi (Fe) di Kabupaten Aceh Jaya/*Number of Pregnant Women, Those with One Visit and four Visits of Antenatal Care, Chronic Energy Deficiency (CED), and Receiving Iron Supplement in Aceh Jaya Regency, 2011-2017* 121
- 4.2.8 Jumlah Remaja Usia 15-24 Tahun yang Mendapat Penyuluhan Tentang Kesehatan Reproduksi (Kespro), HIV/AIDS, dan Keluarga Berencana (KB) Menurut Kecamatan di Kabupaten Aceh Jaya/*Number of Young People Aged 15 - 24 Who Had Counselling on Reproductive Health, HIV/AIDS, and Family Planning by Subdistrict in Aceh Jaya Regency, 2017* 122
- 4.2.9 Jumlah Kasus HIV/AIDS, IMS, DBD, Diare, TB, dan Malaria di Kabupaten Aceh Jaya/*Number of Cases of HIV/AIDS, Sexually Transmitted Infection, Dengue Fever, Diarrhea, Tuberculosis (TB) and Malaria in Aceh Jaya Regency, 2017* 123
- 4.2.10 Jumlah Pasangan Usia Subur dan Peserta KB Aktif Menurut Kecamatan di Kabupaten Aceh Jaya/*Number of Eligible Couples and Family Planning Participants by Subdistrict in Aceh Jaya Regency, 2017*..... 124
- 4.2.11 Jumlah Klinik Keluarga Berencana (KKB) dan Pos Pelayanan Keluarga Berencana Desa (PPKBD) Menurut Kecamatan di Kabupaten Aceh Jaya/*Number of Family Planning Clinics and Village Family Planning Service Units by Subdistrict in Aceh Jaya Regency, 2017* 126
- 4.2.12 Jumlah Institusi Masyarakat Pedesaan (IPM) Bidang Keluarga Berencana Menurut Kecamatan di Kabupaten Aceh Jaya/*Number of Rural Public Institution on Family Planning Program by Subdistrict in Aceh Jaya Regency, 2017* 127
- 4.2.13 Jumlah Pasangan Usia Subur dan Peserta KB Aktif Menurut Kecamatan di Kabupaten Aceh Jaya/*Number of Eligible Couples and Family Planning Participants by Subdistrict in Aceh Jaya Regency, 2017*..... 128
- 4.2.14 Jumlah Pasangan Usia Subur (PUS) dan Peserta KB Menurut Tempat Pelayanan dan Kecamatan di Kabupaten Aceh Jaya/*Number of Eligible*

	<i>Couples and Planning Family by Service Site and Subdistrict in Aceh Jaya Regency, 2017</i>	129
4.2.15	Jumlah Tenaga Petugas Lapangan Keluarga Berencana Menurut Kecamatan di Kabupaten Aceh Jaya/ <i>Number of Family Planning Program's Field Officer by Subdistrict in Aceh Jaya Regency, 2017</i>	130
4.2.16	Jumlah Sarana Pelayanan KB (Klinik dan Non Klinik) Menurut Kecamatan di Kabupaten Aceh Jaya/ <i>Number of Public Service to the Family Planning Users (Clinic and non Clinic by Subdistrict in Aceh Jaya Regency, 2017</i>	131
4.3	AGAMA/RELIGION	132
4.3.1	Jumlah Masjid dan Meunasah Menurut Kecamatan di Kabupaten Aceh Jaya/ <i>Number of Mosque and Meunasah by Subdistrict in Aceh Jaya Regency, 2017</i>	132
4.3.2	Jumlah Imam Masjid Menurut Kecamatan di Kabupaten Aceh Jaya/ <i>Number of Imam Mosque by Subdistrict in Aceh Jaya Regency, 2017</i>	133
4.3.3	Luas Tanah Wakaf (m2) Menurut Kecamatan di Kabupaten Aceh Jaya/ <i>Land delVoted to religious purpose (m2) by Subdistrict in Aceh Jaya Regency, 2017</i>	134
4.3.4	Jumlah Lokasi Tanah Wakaf Menurut Kecamatan dan status di Kabupaten Aceh Jaya/ <i>Land delVoted to religious purpose by Subdistrict and status in Aceh Jaya Regency, 2017</i>	135
4.3.5	Jumlah Pernikahan yang tercatat pada Kantor Urusan Agama (KUA) Menurut Bulan dan Kecamatan di Kabupaten Aceh Jaya/ <i>Number of marital occasion registered on religious affair office by Mounth and Subsdistrict in Aceh Jaya Regency, 2017</i>	136
4.3.6	Jumlah Jamaah Haji Menurut Tahun dan Kecamatan di Kabupaten Aceh Jaya/ <i>Number of pilgrims by Year and Subsdistrict in Aceh Jaya Regency, 2011 - 2017</i>	137

4.3.7	Jumlah Jamaah Haji Menurut Jenis Kelamin dan Tahun di Kabupaten Aceh Jaya/ <i>Number of Pilgrims by Sex and Year in Aceh Jaya Regency, 2010- 2017</i>	138
4.3.8	Jumlah Jamaah Haji Menurut Pendidikan dan Tahun di Kabupaten Aceh Jaya/ <i>Number of pilgrims by Education and Year in Aceh Jaya Regency, 2010 - 2017</i>	139
4.3.9	Jumlah Jamaah Haji Menurut Pekerjaan dan Tahun di Kabupaten Aceh Jaya/ <i>Number of pilgrims by Job and Year in Aceh Jaya Regency, 2010 - 2017</i>	140
4.3.10	Jumlah Perkara Perceraian Yang Diterima dan Diputuskan Pada Mahkamah Syariah Calang Kabupaten Aceh Jaya/ <i>Number of diVorce Reported and Settled on State Court of Syariah of Calang Aceh Jaya Regency, 2017</i>	141
4.3.11	Faktor Faktor Penyebab Terjadinya Perceraian Pada Mahkamah Syariah Calang Kabupaten Aceh Jaya/ <i>Factor on Causing diVorce Occasion on State Court of Syariah of Calang Aceh Jaya Regency, 2017</i>	142
4.3.12	Jumlah Perkara Yang Diterima Mahkamah Syariah Calang Kabupaten Aceh Jaya/ <i>Number of Cases Registered on State Court of Syariah of Calang Aceh Jaya Regency, 2017</i>	143
4.3.13	Banyaknya Zakat yang disalurkan Baitul Mal Menurut Senif di Kabupaten Aceh Jaya/ <i>Number of Zakat distributed by Groups in Aceh Jaya Regency, 2013 - 2017</i>	144
4.3.14	Banyaknya Zakat, Infak dan Shadaqah yang dikumpulkan Baitul Mal di Kabupaten Aceh Jaya/ <i>Number of Zakat, Infaq and Shadaqah collected in Aceh Jaya Regency, 2013 - 2017</i>	145
4.4	KRIMINALITAS/CRIME	146
4.4.1	Jumlah Tindak Pidana Menurut Kepolisian Sektor di Kabupaten Aceh Jaya/ <i>Number of Reported Criminal Cases by Subdistrict Police Office in Aceh Jaya Regency, 2014–2017</i>	146

4.4.2	Jumlah Perkara Perdata Yang Masuk, Diselesaikan, Banding, Kasasi dan Grasi di Pengadilan Calang/ <i>Number of civil Cases Reported, Settled and Appealed on State Court of Justice Calang, 2017</i>	147
4.4.3	Jumlah Perkara Yang Diselesaikan Pengadilan Negeri Calang Kelas II Menurut Jenis Perkara dan Bulan Putusan/ <i>Number of Cases Settled by Kind of Cases and Month Decision on State Court of Justice of Calang, 2017</i>	148
4.4.4	Jumlah Terdakwa/Tertuduh Yang Diselesaikan Pengadilan Negeri Calang Menurut Jenis Perkara/ <i>Number of Accused Settled on State court of Justice of Calang, 2017</i>	149
4.4.5	Jumlah Sikap Terpudana/Tertuduh Terhadap Putusan Pengadilan Negeri Kabupaten Aceh Jaya Menurut Bulan Putusan/ <i>Number of Accused Respons on IVonnis of State Court of Justice of Calang, 2017</i>	150
4.5	KEMISKINAN/POVERTY	151
4.5.1	Jumlah Keluarga Pra Sejahtera Menurut Kecamatan di Kabupaten Aceh Jaya/ <i>Number of Pre-Prosperous Family by Subdistrict in Aceh Jaya Regency, 2017</i>	151
4.5.2	Garis Kemiskinan dan Penduduk Miskin di Kabupaten Aceh Jaya/ <i>Poverty Line and Number of Poor People in Aceh Jaya Regency, 2011–2017</i> ..	152
4.5.3	Jumlah Penerima PKH Menurut Kecamatan di Kabupaten Aceh Jaya/ <i>Number of PKH Recipients by Subdistrict in Aceh Jaya Regency, 2017</i>	153
5	PERTANIAN/AGRICULTURE	155
5.1	TANAMAN PANGAN/FOOD CROPS	168
5.1.1	Luas Lahan Sawah Menurut Kecamatan dan Jenis Pengairan di Kabupaten Aceh Jaya (hektar)/ <i>Area of Wetland by Subdistrict and Type of Irrigation in Aceh Jaya Regency (hectare), 2017</i>	168
5.1.2	Luas Lahan Tegal/Kebun, Ladang/Huma, dan Lahan yang Sementara Tidak Diusahakan Menurut Kecamatan di Kabupaten Aceh Jaya (hektar)/ <i>Area of Dry Field/Garden, Shifting Cultivation, Land and</i>	

	<i>Temporarily Unused Land by Subdistrict in Aceh Jaya Regency (hectare), 2017</i>	169
5.1.3	Luas Panen Padi Sawah dan Padi Ladang Menurut Kecamatan di Kabupaten Aceh Jaya (hektar)/ <i>Harvested Area of Wetland and Dryland Paddy by Subdistrict in Aceh Jaya Regency (hectare), 2017</i>	170
5.1.4	Luas Panen Jagung, Kedelai, Kacang Tanah, Kacang Hijau, Ubi Kayu, Ubi Jalar Menurut Kecamatan di Kabupaten Aceh Jaya (hektar)/ <i>Harvested Area of Maize, Soybean, Peanut, Mungbean, Cassava, and Sweet Potato by Subdistrict in Aceh Jaya Regency (hectare), 2017</i>	171
5.2	HORTIKULTURA/HORTICULTURE	172
5.2.1	Luas Panen Tanaman Sayuran Menurut Kecamatan dan Jenis Sayuran di Kabupaten Aceh Jaya (Hektar)/ <i>Harvested Area of Vegetables by Subdistrict and Kind of Plant in Aceh Jaya Regency (Hectare), 2017</i> ...	172
5.2.2	Produksi Tanaman Sayuran Menurut Kecamatan dan Jenis Sayuran di Kabupaten Aceh Jaya (kuintal)/ <i>Production of Vegetables by Subdistrict and Kind of Plant in Aceh Jaya Regency (quintal), 2017</i>	174
5.2.3	Produksi Buah-buahan Menurut Kecamatan dan Jenis Buah di Kabupaten Aceh Jaya (kuintal)/ <i>Production of Fruits by Subdistrict and Kind of Fruit in Aceh Jaya Regency (quintal), 2017</i>	176
5.3	PERKEBUNAN/ESTATE CROPS	179
5.3.1	Luas Tanaman Perkebunan Menurut Kecamatan dan Jenis Tanaman di Kabupaten Aceh Jaya (hektar)/ <i>Planted Area of Estate Crops by Subdistrict and Kind of Crop in Aceh Jaya Regency (hectare), 2017</i>	179
5.3.2	Produksi Tanaman Perkebunan Menurut Kecamatan dan Jenis Tanaman di Kabupaten Aceh Jaya (ton)/ <i>Production of Estate Crops by Subdistrict and Kind of Crop in Aceh Jaya Regency (ton), 2017</i>	181
5.4	PETERNAKAN/LIVESTOCK	183
5.4.1	Populasi Ternak Menurut Kecamatan dan Jenis Ternak di Kabupaten Aceh Jaya/ <i>Livestock Population by Subdistrict and Kind of Livestock in Aceh Jaya Regency, 2017</i>	183

5.4.2	Populasi Unggas Menurut Kecamatan dan Jenis Unggas di Kabupaten Aceh Jaya/ <i>Poultry Population by Subdistrict and Kind of Poultry in Aceh Jaya Regency, 2017</i>	184
5.4.3	Jumlah Ternak yang Dipotong Menurut Kecamatan dan Jenis Ternak di Kabupaten Aceh Jaya/ <i>Livestock Slaughtered by Sub District and Kind of Livestock in Aceh Jaya Regency, 2017</i>	185
5.5	PERIKANAN/FISHERY	186
5.5.1	Jumlah Pelaku Usaha Perikanan Tangkap Menurut Kecamatan dan Subsektor di Kabupaten Aceh Jaya/ <i>Number of Fisherman by Subdistrict and Subsector in Aceh Jaya Regency, 2016 and 2017</i>	186
5.5.2	Produksi Perikanan Tangkap Menurut Kecamatan dan Jenis Ikan di Kabupaten Aceh Jaya (ton)/ <i>Production of Capture Fisheries by Subdistrict and Variety of Fish in Aceh Jaya Regency (ton), 2016</i>	187
5.5.3	Produksi Perikanan Tangkap Menurut Kecamatan dan Jenis Udang di Kabupaten Aceh Jaya (ton)/ <i>Production of Fish Capture by Subdistrict and Shrimps in Aceh Jaya Regency (ton), 2016</i>	189
5.5.4	Jumlah Pelaku Usaha Perikanan Budidaya Menurut Kecamatan dan Jenis Budidaya di Kabupaten Aceh Jaya/ <i>Number of Cultivation Farmers by Subdistrict and Type of Aquaculture in Aceh Jaya Regency, 2016</i> ..	190
5.5.5	Produksi Perikanan Budidaya Menurut Kecamatan dan Subsektor di Kabupaten Aceh Jaya (ton)/ <i>Production of Aquaculture by Subdistrict and Subsector in Aceh Jaya Regency (ton), 2016</i>	191
6	INDUSTRI DAN ENERGI/INDUSTRY AND ENERGY	193
6.1	INDUSTRI/INDUSTRY	200
6.1.1	Jumlah Perusahaan, Tenaga Kerja, Nilai Investasi (ribu) dan Nilai Produksi (ribu) Menurut Klasifikasi Industri di Kabupaten Aceh Jaya/ <i>Number of Establishment, Employees, Investation Value (Thousand) and Production Value (Thousand) by Industrial Classification in Aceh Jaya Regency, 2017</i>	200
6.2	ENERGI/ENERGY	202

6.2.1	Daya Terpasang, Produksi, dan Distribusi Listrik PT. PLN (Persero) pada Cabang/Ranting PLN di Kabupaten Aceh Jaya/ <i>Installed Capacity, Production, and Distribution of Electricity of State Electricity Company at Branch Level in Aceh Jaya Regency, 2015–2017</i>	202
6.2.2	Jumlah Pelanggan Air Menurut Golongan di Kabupaten Aceh Jaya/ <i>Number of Water Customer by Groups in Aceh Jaya Regency, 2017</i>	203
7	PERDAGANGAN/TRADE	205
7.1	Jumlah Pedagang Menurut Kecamatan di Kabupaten Aceh Jaya/ <i>Number of Merchants by Subdistrict in Aceh Jaya Regency, 2017</i>	211
7.2	Jumlah Koperasi Menurut Jenis Koperasi dan Kecamatan di Kabupaten Aceh Jaya/ <i>Number of Cooperatives by Type of Cooperative and Subdistrict in Aceh Jaya Regency, 2017</i>	212
8	HOTEL DAN PARIWISATA/HOTEL AND TOURISM	213
8.1	HOTEL	220
8.1.1	Jumlah Hotel dan Akomodasi Lainnya Menurut Klasifikasi di Kabupaten Aceh Jaya/ <i>Number of Hotel and Other Accomodations by Classification in Aceh Jaya Regency, 2012–2017</i>	220
8.1.2	Jumlah Tamu Asing dan Tamu Domestik Menurut Bulan di Kabupaten Aceh Jaya/ <i>Number of Foreign and Domestic Visitors by Month in Aceh Jaya Regency, 2017</i>	221
8.1.3	Persentase Tingkat Penghunian Kamar Hotel dan Akomodasi Lainnya Menurut Jenis Hotel dan Bulan di Kabupaten Aceh Jaya/ <i>Room Occupancy Rate of Hotels and Other Accommodations by Type of Accomodation and Month in Aceh Jaya Regency, 2017</i>	222
8.2	PARIWISATA/TOURISM	223
8.2.1	Jumlah Restoran/Rumah Makan Menurut Kecamatan di Kabupaten Aceh Jaya/ <i>Number of Restaurant by Subdistrict in Aceh Jaya Regency, 2017</i>	223

9	TRANSPORTASI DAN KOMUNIKASI/ TRANSPORTATION AND COMMUNICATION	225
9.1	Panjang Jalan Menurut Kecamatan dan Pemerintahan yang Berwenang Mengelolanya di Kabupaten Aceh Jaya (km)/ <i>Length of Roads by Subdistrict and Level of Government Authority in Aceh Jaya Regency (km), 2017</i>	233
9.2	Panjang Jalan Menurut Kecamatan dan Jenis Permukaan Jalan di Kabupaten Aceh Jaya/ <i>Length of Roads by Subdistrict and Type of Road Surface in Aceh Jaya Regency (km), 2017</i>	234
9.3	Panjang Jalan Menurut Kecamatan dan Kondisi Jalan di Kabupaten Aceh Jaya/ <i>Length of Roads by Subdistrict and Road Condition in Aceh Jaya Regency (km), 2017</i>	235
9.4	Jumlah Perusahaan Pengangkutan Darat Menurut Rute dan Armada di Kabupaten Aceh Jaya/ <i>Number of Transportation firm by Route and Armada in Aceh Jaya Regency, 2017</i>	236
9.5	Jumlah Perusahaan Pengangkutan Darat Menurut Angkutan dan Kecamatan di Kabupaten Aceh Jaya/ <i>Number of Transportation firm by Carrier and Subsdistrict in Aceh Jaya Regency, 2017</i>	237
9.6	Banyaknya Halte Bus dan Rambu Lalu Lintas Menurut Kecamatan di Kabupaten Aceh Jaya/ <i>Number of Bus Halt and Traffic Sign by Subdistrict in Aceh Jaya Regency, 2017</i>	238
9.7	Jumlah Kecelakaan Lalu Lintas Menurut Jenis Kendaraan dan Bulan di Kabupaten Aceh Jaya/ <i>Number of Traffic Accident by Vehicles and Month in Aceh Jaya Regency, 2017</i>	239
9.8	Jumlah Kantor Pos Pembantu Menurut Kecamatan di Kabupaten Aceh Jaya/ <i>Number of Auxiliary Post Office by Subdistrict in Aceh Jaya Regency, 2013–2017</i>	240

10	KEUANGAN DAERAH/LOCAL FINANCE	241
10.1	REALISASI PENDAPATAN/ACTUAL REVENUES	247
10.1.1	Realisasi Pendapatan Pemerintah Kabupaten Aceh Jaya Menurut Jenis Pendapatan (ribu rupiah)/ <i>Actual Revenues of Government of Aceh Jaya Regency by Source of Revenues (thousand rupiahs), 2014–2017</i>	247
10.2	REALISASI BELANJA/ACTUAL EXPENDITURES	249
10.2.1	Realisasi Belanja Pemerintah Kabupaten Aceh Jaya Menurut Jenis Belanja (ribu rupiah)/ <i>Actual Expenditures of Government of Aceh Jaya Regency by Kind of Expenditures (thousand rupiahs), 2013–2016</i>	249
11	PENGELUARAN PENDUDUK DAN KONSUMSI MAKANAN/ POPULATION EXPENDITURE AND FOOD CONSUMPTION	251
11.1	Persentase Penduduk Menurut Golongan Pengeluaran Per Kapita Sebulan di Kabupaten Aceh Jaya/ <i>Percentage of Population by Expenditure Per Capita Per Month Class in Aceh Jaya Regency, 2017</i> .	256
11.2	Rata-rata Pengeluaran dan Persentase Rata-rata Pengeluaran Per Kapita Sebulan Menurut Kelompok Makanan di Kabupaten Aceh Jaya/ <i>Average Expenditure and Percentage of Average Expenditure Per Capita Per Month by Food Group in Aceh Jaya Regency, 2017</i>	257
11.3	Rata-rata Pengeluaran dan Persentase Rata-rata Pengeluaran Per Kapita Sebulan Menurut Kelompok Bukan Makanan di Kabupaten Aceh Jaya/ <i>Average Expenditure and Percentage of Average Expenditure Per Capita Per Month by Non-Food Group in Aceh Jaya Regency, 2017</i> ...	258
12	PENDAPATAN REGIONAL/REGIONAL INCOME	259
12.1	Produk Domestik Regional Bruto Atas Dasar Harga Berlaku Menurut Lapangan Usaha di Kabupaten Aceh Jaya (Juta rupiah)/ <i>Gross Regional Domestic Product at Current Market Prices by Industry in Aceh Jaya Regency (million rupiahs), 2014– 2017</i>	270
12.2	Produk Domestik Regional Bruto Atas Dasar Harga Konstan 2010 Menurut Lapangan Usaha di Kabupaten Aceh Jaya (Juta rupiah)/ <i>Gross Regional Domestic Product at 2010 Constant Market Prices by Industry in Aceh Jaya Regency (million rupiahs), 2014–2017</i>	271

12.3	Distribusi Persentase Produk Domestik Regional Bruto Atas Dasar Harga Berlaku Menurut Lapangan Usaha di Kabupaten Aceh Jaya (persen)/ <i>Percentage Distribution of Gross Regional Domestic Product at Current Market Prices by Industry in Aceh Jaya Regency (percent), 2014–2017</i>	272
12.4	Laju Pertumbuhan Produk Domestik Regional Bruto Atas Dasar Harga Konstan 2010 Menurut Lapangan Usaha di Kabupaten Aceh Jaya (Persen)/ <i>Growth Rate of Gross Regional Domestic Product at 2010 Constant Market Prices by Industry in Aceh Jaya Regency (Persen), 2014–2017</i>	273
12.5	Indeks Harga Implisit Produk Domestik Regional Bruto Menurut Lapangan Usaha di Kabupaten Aceh Jaya (2010=100)/ <i>Implicit Price Index of Gross Regional Domestic Product by Industry in Aceh Jaya Regency (2010=100), 2014–2017</i>	274
12.6	Laju Implisit Produk Domestik Regional Bruto Menurut Lapangan Usaha di Kabupaten Aceh Jaya/ <i>Implicit Growth Rate of Gross Regional Domestic Product by Industry in Aceh Jaya Regency, 2014–2017</i>	275
13	PERBANDINGAN ANTAR KABUPATEN/KOTA	277
	REGENCY/MUNICIPAL COMPARISON	277
13.1	Jumlah Penduduk Menurut Kabupaten/Kota di Provinsi Aceh/ <i>Population by Regency/City in Aceh Province, 2013–2017</i>	283
13.2	Pertumbuhan Penduduk Menurut Kabupaten/Kota di Provinsi Aceh (persen)/ <i>Growth of Population by Regency/City in Aceh Province, 2014–2017</i>	284
13.3	Jumlah Penduduk Miskin Menurut Kabupaten/Kota di Provinsi Aceh, 2014–2017/ <i>Number of Poor People by Regency/City in Aceh Province, 2014–2017 (thousand person)</i>	285

DAFTAR GAMBAR/LIST OF FIGURES

	halaman page
1 Luas Wilayah Menurut Kecamatan di Kabupaten Aceh Jaya (km ²)/ <i>Total Area by Sub-district In Aceh Jaya Regency (square.km),2017</i>	8
2 Rata-rata Kelembaban Udara dan Penyinaran Matahari Menurut Bulan/ <i>Average Humidity and Duration of Sunshine by Month, 2017</i>	9
3 Rata-rata Suhu Udara Menurut Bulan/ <i>Average Temperature by Month, 2015-2017</i>	9
4 Jumlah Desa dan Mukim Menurut Kecamatan di Kabupaten Aceh Jaya/ <i>Number of Village and Mukim by Subdistrict in Aceh Jaya Regency, 2017</i>	27
5 Persentase Anggota DPRK Aceh Jaya Menurut Jenis Kelamin di Kabupaten Aceh Jaya/ <i>Percentage of The Regional House by Sex in Aceh Jaya Regency, 2017</i>	27
6 Jumlah Pegawai Negeri Sipil Menurut Jenis Kelamin di Kabupaten Aceh Jaya (Persentase)/ <i>Number of Civil Servants by Sex in Aceh Jaya Regency (Percentage), 2017</i>	28
7 Jumlah Pegawai Negeri Sipil Menurut Golongan di Kabupaten Aceh Jaya (Persentase)/ <i>Number of Civil Servants by Range in Aceh Jaya Regency (Percentage), 2017</i>	28
8 Jumlah Penduduk Kabupaten Aceh Jaya Menurut Jenis Kelamin/ <i>Number of Population Aceh Jaya Regency by Sex, 2017</i>	50
9 Jumlah Penduduk Menurut Kecamatan di Kabupaten Aceh Jaya/ <i>Number of Population by Subdistrict in Aceh Jaya Regency, 2017</i>	50
10 Piramida Penduduk Kabupaten Aceh Jaya/ <i>Piramide of Population Aceh Jaya Regency, 2017</i>	51
11 Jumlah Sekolah, Murid, Guru dan Rasio Murid Guru di Kabupaten Aceh Jaya/ <i>Number of Schools, Pupils, Teachers dan Ratio in Aceh Jaya Regency, 2017/2018</i>	91

12	Jumlah Fasilitas Kesehatan di Kabupaten Aceh Jaya/ <i>Number of Health Facilities in Aceh Jaya Regency, 2017</i>	92
13	Jumlah Dokter Spesialis, Dokter Umum, dan Dokter Gigi di Kabupaten Aceh Jaya/ <i>Number of Specialist Doctor, Generalist Doctor, and Dentist in Aceh Jaya Regency, 2017</i>	92
14	Persentase Penduduk Miskin di Kabupaten Aceh Jaya, 2011- 2017	93
	<i>Number of Poor People Percentage in Aceh Jaya Regency, 2011-2017</i>	93
15	Persentase Luas Lahan Sawah Menurut Jenis Pengairan di Kabupaten Aceh Jaya/ <i>Percentage Area of Wetland by Type of Irrigation in Aceh Jaya Regency, 2017</i>	166
16	Produksi Tanaman Perkebunan Menurut Jenis Tanaman di Kabupaten Aceh Jaya (ton)/ <i>Production of Estate Crops by Kind of Crop in Aceh Jaya Regency (ton), 2017</i>	166
17	Populasi Ternak di Kabupaten Aceh Jaya/ <i>Number of Livestock in Aceh Jaya Regency, 2017</i>	167
18	Jumlah Perusahaan, Tenaga Kerja, Nilai Investasi (ribu) dan Nilai Produksi (ribu) Menurut Klasifikasi Industri di Kabupaten Aceh Jaya/ <i>Number of Establishment, Employees, Investation Value (Thousand) and Production Value (Thousand) by Industrial Classification in Aceh Jaya Regency, 2017</i>	199
19	Jumlah Tempat Penginapan di Kabupaten Aceh Jaya/ <i>Number of Accomodation in Aceh Jaya Regency, 2017</i>	219
20	Jumlah Restaurant/Rumah Makan di Kabupaten Aceh Jaya/ <i>Number of Restaurant in Aceh Jaya Regency, 2017</i>	219
21	Persentase Panjang Jalan Menurut Jenis Permukaan di Kabupaten Aceh Jaya/ <i>Percentage Roads by Type of Road Surface in Aceh Jaya Regency, 2017</i>	232
22	Jumlah Kecelakaan Lalu Lintas Menurut Bulan di Kabupaten Aceh Jaya/ <i>Number of Traffic Accident by Month in Aceh Jaya Regency, 2017</i>	232

23	Realisasi Pendapatan Pemerintah Kabupaten Aceh Jaya (milyar rupiah)/ <i>Actual Revenue of Government of Aceh Jaya Regency (billion rupiahs), 2012 - 2017</i>	245
24	Realisasi Belanja Pemerintah Kabupaten Aceh Jaya (milyar rupiah)/ <i>Actual Expenditures of Government of Aceh Jaya Regency (billion rupiahs), 2012 - 2016</i>	246
25	Persentase Penduduk Menurut Golongan Pengeluaran Per Kapita Sebulan di Kabupaten Aceh Jaya/ <i>Percentage of Population by Expenditure Per Capita Per Month Class in Aceh Jaya Regency, 2017</i>	255
26	Produk Domestik Regional Bruto Atas Dasar Harga Berlaku Menurut Lapangan Usaha di Kabupaten Aceh Jaya (Trilyun rupiah)/ <i>Gross Regional Domestic Product at Current Market Prices by Industry in Aceh Jaya Regency (Tryliun rupiahs), 2014–2017</i>	269
27	Produk Domestik Regional Bruto Atas Dasar Harga Konstan Menurut Lapangan Usaha di Kabupaten Aceh Jaya (Trilyun rupiah)/ <i>Gross Regional Domestic Product at Constant Market Prices by Industry in Aceh Jaya Regency (Tryliun rupiahs), 2014–2017</i>	269
28	Persentase Penduduk Menurut Kabupaten/Kota di Provinsi Aceh/ <i>Percentage Population by Regency/City in Aceh Province, 2017</i> ...	281
29	Jumlah Penduduk Miskin Menurut Kabupaten/Kota di Provinsi Aceh/ <i>Number of Poor People by Regency/City in Aceh Province , 2017</i> ..	282

PENJELASAN UMUM/EXPLANATORY NOTES

Tanda-tanda, satuan-satuan, dan lain-lainnya yang digunakan dalam publikasi ini adalah sebagai berikut:

Symbols, measurement units, and acronyms which are used in this publication, are as follows:

1. TANDA-TANDA/SYMBOLS

Data tidak tersedia/ <i>Data not available</i>	:	...
Tidak ada atau nol / <i>Null or zero</i>	:	—
Data dapat diabaikan/ <i>Data negligible</i>	:	0
Tanda decimal/ <i>Decimal point</i>	:	.
Data tidak dapat ditampilkan/ <i>Not applicable</i>	:	NA
Angka perkiraan/ <i>Estimated figures</i>	:	e
Angka sementara/ <i>Preliminary figures</i>	:	x
Angka sangat sementara/ <i>Very preliminary figures</i>	:	xx
Angka diperbaiki/ <i>Revised figures</i>	:	r

2. SATUAN/UNITS

barel/ <i>barrel</i>	:	158,99 liter/ <i>litres</i> = 1/6,2898 m ³
hektar (ha)/ <i>hectare (ha)</i>	:	10 000 m ²
kilometer (km)/ <i>kilometres (km)</i>	:	1 000 meter/ <i>meters</i> (m)
knot/ <i>knot</i>	:	1,8523 km/jam (km/hour)
kuintal/ <i>quintal</i>	:	100 kg
KWh	:	1 000 Watt <i>hour</i>
MWh	:	1 000 KWh
liter (untuk beras)/ <i>litre (for rice)</i>	:	0,80 kg
ons/ <i>ounce</i>	:	28,31 gram/ <i>grams</i>
ton	:	1 000 kg

Satuan lain: buah, dus, butir, helai/lembar, kaleng, batang, pulsa, ton kilometer (ton-km), jam, menit, persen (%).

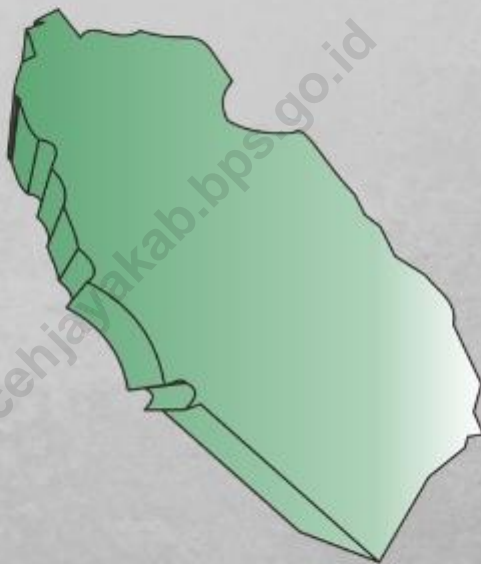
Other units: unit, pack, pieces, sheet, tin, pulse, ton-kilometres(ton-km), hour, minute, percent (%).

Perbedaan angka di belakang koma disebabkan oleh pembulatan angka.

The difference in decimal numbers is caused by rounding.

1 GEOGRAFI DAN IKLIM

GEOGRAPHY AND CLIMATE



LUAS WILAYAH
3.814 KM²

TERLUAS
SETIA BAKTI

TERKECIL
TEUNOM

PENJELASAN TEKNIS

1. Secara astronomis, Kabupaten Aceh Jaya terletak pada koordinat $04^{\circ}22'$ – $05^{\circ}16'$ Lintang Utara dan $95^{\circ}02'$ - $96^{\circ}03'$ Bujur Timur dengan luas daerah 3.814 Km^2 .
2. Kabupaten Aceh Jaya berbatasan dengan Kabupaten Aceh Besar dan Kabupaten Pidie di sebelah utara, sebelah Selatan berbatasan dengan Samudera Indonesia dan Kabupaten Aceh Barat, sebelah Timur berbatasan dengan Kabupaten Pidie dan Kabupaten Aceh Barat, serta sebelah Barat berbatasan dengan Samudera Indonesia.
3. Badan Pusat Statistik (BPS) telah melakukan pendataan Potensi Desa (Podes) sejak tahun 1980. Sejak saat itu, Podes dilaksanakan secara rutin sebanyak 3 kali dalam kurun waktu sepuluh tahun untuk mendukung kegiatan Sensus Penduduk, Sensus Pertanian, atau Sensus Ekonomi. Dengan demikian, fakta penting terkait ketersediaan infrastruktur dan potensi yang dimiliki oleh setiap wilayah dapat dipantau perkembangannya secara berkala dan terus menerus.

TECHNICAL NOTES

1. *Astronomically, Aceh Jaya Regency is located between $04^{\circ}22'$ - $05^{\circ}16'$ north latitude and $95^{\circ}02'$ - $96^{\circ}03'$ east longitude with area reach 3.814 Km^2 .*
2. *Aceh Jaya Regency borders with Aceh Besar Regency and Pidie Regency in northern border, southern border of the Indonesian Ocean and Aceh Barat, eastern border of the Pidie Regency and Aceh Barat, then western border of the Indonesian Ocean.*
3. *BPS-Statistics Indonesia has already recorded village potential (Podes) since 1980. Since then, Podes regularly implemented 3 (three) times within ten years to support the activities of the Population Census, Agriculture Census, or Economic Census. Thus, important facts related to the availability of infrastructure and the potential possessed by each region can be monitored regularly and continually.*

4. Sejak tahun 2008, pendataan Podes mengalami perubahan dengan adanya penambahan kuesioner suplemen kecamatan dan kabupaten/kota. Penambahan kuesioner tersebut bertujuan untuk meningkatkan manfaat data Podes bagi para konsumen data dan pemerintah daerah dalam perencanaan pembangunan wilayah.
 5. Data Podes merupakan satu-satunya sumber data kewilayahan yang muatannya beragam dan memberi gambaran tentang situasi pembangunan suatu wilayah (regional). Ini berbeda dengan data dari hasil pendekatan rumah tangga yang lebih menekankan pada dimensi aktivitas sektoral. Keduanya sama penting dan menjadi kekayaan BPS.
 6. Cakupan Wilayah
Pencacahan Podes dilakukan secara sensus terhadap seluruh wilayah administrasi pemerintahan terendah setingkat desa (yaitu desa, kelurahan, nagari, Unit Permukiman Transmigrasi (UPT)) yang masih dibina oleh kementerian terkait. Berdasarkan hasil Podes 2014, ada sebanyak 82.190 wilayah setingkat desa yang tersebar di 511
4. *Since 2008, Podes has been changed especially in providing additional information from subdistrict and regency/municipality, using separate questionnaires. The goal of these changes is to provide more benefits for data users and local government in regional development planning.*
 5. *Podes data is the only one source of spatial data consisting of various information and providing a picture of development progress in a region. The Podes data are different from data resulted from household surveys focusing on the dimension of sectoral activities. Both kind of data are important and become the trade mark of BPS on the data richness aspect.*
 6. *Podes Coverage*
Podes enumeration is implemented as a census of the lowest governmental administrative region equivalent to village (i.e. village, sub-district, nagari, and Transmigration Settlement Unit which is still fostered by the relevant ministries). There were 82,190 village-level areas spread over 511 regencies/municipalities based on

kabupaten/kota.

the result of Podes 2014.

7. Metode Pengumpulan Data

Pengumpulan data Podes 2014 dilakukan melalui wawancara langsung oleh petugas terlatih dengan narasumber yang relevan. Petugas adalah aparatur ataupun mitra kerja BPS Kabupaten/Kota, sementara narasumber adalah kepala desa/lurah atau narasumber lain yang memiliki pengetahuan terhadap wilayah target pencacahan.

7. *Method of Data Collection*

Data collection of Podes 2014 carried out through direct interviews by trained personnel with relevant respondents. The interviewers are BPS Regency/City personnel or partners, meanwhile, the selected respondents are the village head/sub-district head or other respondents who have the knowledge towards the target area of enumeration.

8. Desa/Kelurahan Tepi Laut adalah desa/kelurahan yang sebagian atau seluruh wilayahnya bersinggungan langsung dengan laut, baik berupa pantai maupun tebing karang.

8. *Coastal Village/Coastal Sub-District is a village/sub-district which some areas are intersect/directly adjacent to the sea, either gently sloping/flat beach or cliffs/reef.*

9. Desa/Kelurahan bukan tepi laut adalah desa/kelurahan yang wilayahnya tidak bersinggungan langsung dengan laut.

9. *Non Coastal Village/Non Coastal Sub-District is a village which has no area that intersect/directly adjacent to the sea.*

10. Desa/Kelurahan Lereng/Puncak adalah desa/kelurahan yang sebagian besar wilayahnya berada di puncak gunung/pegunungan atau terletak di antara puncak sampai lembah.

10. *Slope/Peak Village/Sub-District is a village/sub-district which the largest part of village/sub-district lies on the highest part of mount/mountain or lies between the peak to the valley.*

11. Desa/Kelurahan lembah adalah desa/kelurahan yang wilayahnya

11. *Valley Village/Sub-District area is a village/sub-district with the largest*

sebagian besar merupakan daerah rendah yang terletak di antara dua gunung/pegunungan atau daerah yang mempunyai kedudukan lebih rendah dibandingkan daerah sekitarnya.

12. Desa/Kelurahan Dataran adalah desa/kelurahan yang sebagian besar wilayahnya tampak datar, rata, dan membentang.

13. Curah hujan merupakan ketinggian air hujan yang terkumpul dalam tempat yang datar, tidak menguap, tidak meresap dan tidak mengalir. Curah hujan 1 (satu) milimeter artinya dalam luasan satu meter persegi pada tempat yang datar tertampung air setinggi satu milimeter atau tertampung air sebanyak satu liter. Intensitas hujan adalah banyaknya curah hujan persatuan jangka waktu tertentu. Apabila dikatakan intensitasnya besar berarti hujan lebat dan kondisi ini sangat berbahaya karena berdampak dapat menimbulkan banjir, longsor dan efek negative terhadap tanaman.

part of the village/sub-district is a low area between two mountains or area that have a position lower than the surrounding areas.

12. Flat Village/Sub-District is a village/sub-district which the largest part of village/sub-district looked plane, flat, and stretches.

13. Rainfall is the height of rainwater collected in a flat level, that do not evaporate, seep, and flowing. Rainfall of 1 (one) millimeter means in an area of one square meter at a flat level as high as one millimeter of water was accommodated or accommodated as much as one liter of water. Rainfall intensity is the amount of rainfall in a given time period. When it is said great intensity means heavy rains and these condition is very dangerous because the impact can cause floods, landslides and negative effects on plants.

ULASAN

Kabupaten Aceh Jaya terdiri atas 9 Kecamatan, 21 Mukim, 172 Desa. Kecamatan Setia Bakti merupakan kecamatan terluas dengan luas wilayah sekitar 629 Km², sedangkan Kecamatan Teunom mempunyai luas wilayah terkecil yaitu sekitar 141 Km²

Calang merupakan Ibukota Kabupaten Aceh Jaya. Kecamatan terdekat dari pusat kota Calang adalah Krueng Sabee dan Setia Bakti, sedangkan Kecamatan terjauh adalah Jaya dan Indrajaya.

Kecamatan-kecamatan di wilayah Kabupaten Aceh Jaya berbatasan langsung dengan Samudera Indonesia. Jalur sepanjang pantai juga merupakan tempat permukiman penduduk terpadat dibandingkan dengan daerah pemukiman yang jauh dari pantai. Jaringan jalan yang menyusuri pinggir pantai yang menghubungkan Banda Aceh dengan kota-kota di bagian barat dan selatan provinsi ini menjadi faktor yang sangat mendukung bagi penduduk untuk membangun permukiman di sepanjang pantai. Pusat-pusat

DESCRIPTION

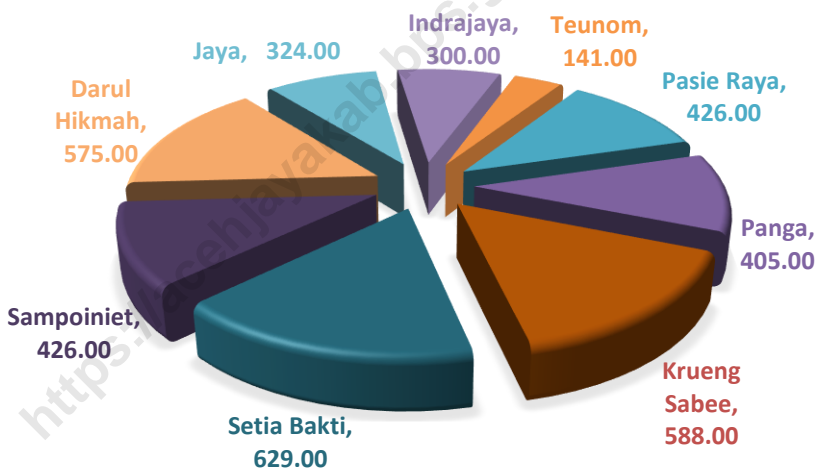
Aceh Jaya Regency consists of 9 Sub District, 21 Subdivision of a sub district, and 172 Village. Setia Bakti Sub-District is the largest sub-district with an area of approximately 629 km², while Teunom Sub-District has the smallest land area of around 141 km².

Calang is capital of Aceh Jaya Regency, Nearest subdistrict from calang is Krueng Sabee and Setia Bakti, While the farthest is Jaya and Indrajaya..

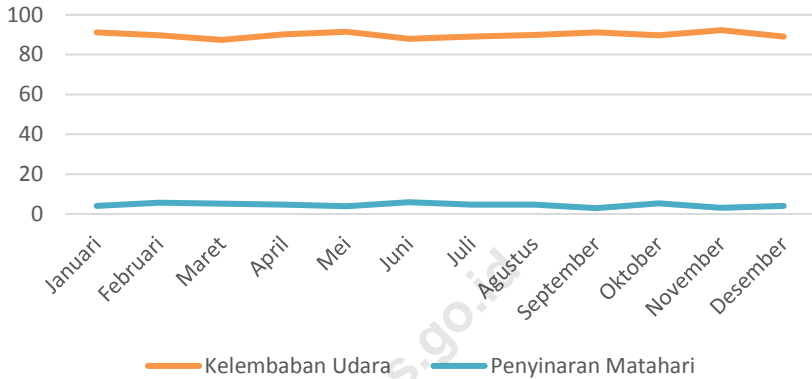
Sub-districts in Aceh Jaya regency directly adjacent to the Indonesian Ocean. Paths along the coast is also the most densely populated residential areas compared to residential areas away from the coast. Road network along the coast that connects Banda Aceh with cities in western and southern parts of the province into a very supportive factor for the population to build settlements along the coast. Trading centers and various other economic activity was generally located in cities of sub-district located along the

perdagangan dan berbagai aktivitas *coast of this region.* perekonomian lainnya pun pada umumnya berlokasi di kota-kota kecamatan yang berada di sepanjang pantai wilayah ini.

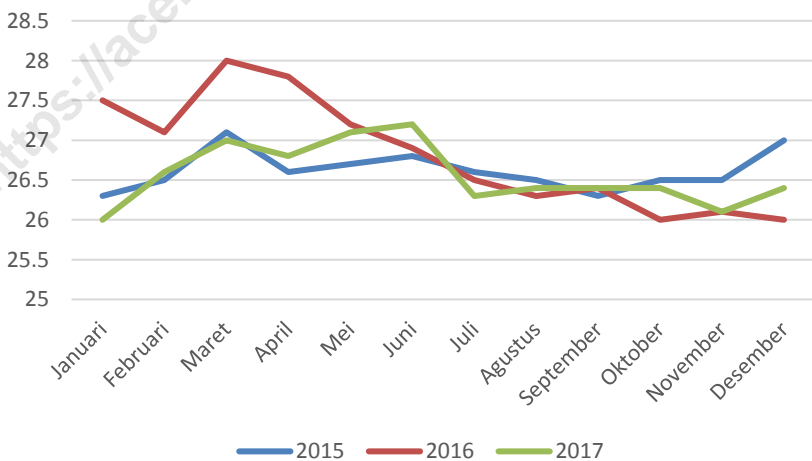
Gambar 1 Luas Wilayah Menurut Kecamatan di Kabupaten Aceh Jaya (km²), 2017
Picture **Total Area by Sub-district In Aceh Jaya Regency (square.km),2017**



Gambar 2 Rata-rata Kelembaban Udara dan Penyinaran Matahari Menurut Bulan, 2017
Picture Average Humidity and Duration of Sunshine by Month, 2017



Gambar 3 Rata-rata Suhu Udara Menurut Bulan, 2015- 2017
Picture Average Temperature by Month, 2015-2017



1.1 GEOGRAFI/GEOGRAPHY

Tabel 1.1.1 Luas Wilayah Menurut Kecamatan di Kabupaten Aceh Jaya, 2017
Table Total Area by Subdistrict in Aceh Jaya Regency, 2017

	Kecamatan Subdistrict	Luas (km²) Total Area (square.km)	Persentase Percentage
	(1)	(2)	(3)
1	Teunom	141.00	3.70
2	Pasie Raya	426.00	11.17
3	Panga	405.00	10.62
4	Krueng Sabee	588.00	15.42
5	Setia Bakti	629.00	16.49
6	Sampoiniet	426.00	11.17
7	Darul Hikmah	575.00	15.08
8	Jaya	324.00	8.50
9	Indrajaya	300.00	7.87
	Aceh Jaya	3 814.00	100.00

Sumber/Source: Bagian Tata Pemerintahan Setdakab Aceh Jaya/Government Divison of Aceh Jaya Regency

Tabel 1.1.2 Tinggi Wilayah di Atas Permukaan Laut (DPL) Menurut Kecamatan di Kabupaten Aceh Jaya, 2017
Table Height Above Mean Sea Level (AMSL) by Subdistrict in Aceh Jaya Regency, 2017

	Kecamatan /Subdistrict	Ibukota Kecamatan Capital of Subdistrict	Tinggi/Height (meter)
	(1)	(2)	(3)
1	Teunom	Teunom	
2	Pasie Raya	Tuwi Kareung	
3	Panga	Keudee Panga	
4	Krueng Sabee	Krueng Sabee	
5	Setia Bakti	Lageun	
6	Sampoiniet	Lhokkruet	
7	Darul Hikmah	Pajar	
8	Jaya	Lamno	
9	Indrajaya	Kuta Bahagia	

Sumber/Source: Bagian Tata Pemerintahan Setdakab Aceh Jaya/Government Divison of Aceh Jaya Regency

Tabel 1.1.3 Jarak dari Ibukota Kecamatan ke Ibukota Kabupaten di Kabupaten Aceh Jaya, (km), 2017
Table *Distance between Subdistrict Capital and Regency Capital in Aceh Jaya Regency (km), 2017*

	Kecamatan Subdistrict	Ibukota Kecamatan Capital of Subdistrict	Jarak ke Ibukota Kabupaten Distance to Regency Capital
	(1)	(2)	(3)
1	Teunom	Teunom	34.70
2	Pasie Raya	Tuwi Kareung	42.00
3	Panga	Keudee Panga	22.30
4	Krueng Sabee	Krueng Sabee	0.00
5	Setia Bakti	Lageun	19.20
6	Sampoiniet	Lhokkruet	42.00
7	Darul Hikmah	Pajar	26.60
8	Jaya	Lamno	75.00
9	Indrajaya	Kuta Bahagia	70.00

Sumber/Source: Bagian Tata Pemerintahan Setdakab Aceh Jaya/Government Divison of Aceh Jaya Regency

Tabel 1.1.4 Jumlah Bencana Alam Menurut Kecamatan di Kabupaten Aceh Jaya, 2017
Numbers of Natural Disaster by Subdistrict in Aceh Jaya Regency, 2017

Kecamatan Subdistrict	Banjir Flood	Gempa Bumi Earthquake	Tsunami Tsunami	Tanah Longsor Landslide	Kebakaran Lahan/Rumah Fires	Angin Puting Beluung Tornado
(1)	(2)	(3)	(4)	(5)	(6)	(7)
1 Teunom	3	0	0	0	3	0
2 Pasie Raya	2	0	0	0	0	1
3 Panga	1	0	0	0	1	0
4 Krueng Sabee	2	0	0	0	3	2
5 Setia Bakti	1	0	0	0	4	1
6 Sampoiniet	1	0	0	0	0	0
7 Darul Hikmah	1	0	0	0	0	1
8 Jaya	0	0	0	0	0	0
9 Indrajaya	0	0	0	0	0	0
Aceh Jaya	11	0	0	0	11	5

Sumber/Source: Badan Penanggulangan Bencana Kabupaten Aceh Jaya / BPBK of Aceh Jaya Regency

Tabel 1.1.5 Jumlah Desa Rawan Bencana Alam Menurut Kecamatan di Kabupaten Aceh Jaya, 2017
Numbers of Villages has Classified Natural Disaster by Subdistrict in Aceh Jaya Regency, 2017

Kecamatan Subdistrict	Banjir Flood	Gempa Bumi Earthquake	Tsunami Tsunami	Tanah Longsor Landslide	Kebakaran Lahan Fires	Angin Puting Beluung Tornado
(1)	(2)	(3)	(4)	(5)	(6)	(7)
1 Teunom	14	22	12	0	3	2
2 Pasie Raya	14	14	0	3	0	0
3 Panga	19	20	4	8	1	1
4 Krueng Sabee	9	17	10	6	6	8
5 Setia Bakti	9	13	6	6	1	3
6 Sampoiniet	17	19	10	5	7	3
7 Darul Hikmah	15	19	3	6	3	3
8 Jaya	15	34	13	11	0	7
9 Indrajaya	12	14	8	3	1	1
Aceh Jaya	124	172	66	42	22	28

Sumber/Source: Badan Penanggulangan Bencana Kabupaten Aceh Jaya / BPBK of Aceh Jaya Regency

1.2 IKLIM/*CLIMATE*

Tabel 1.2.1 Rata-rata Suhu dan Kelembaban Udara yang tercatat di SMKG Cut Nyak Dhien, 2017 *
Average Temperature and Humidity Registered in SMKG Cut Nyak Dhien, 2017

Uraian	Stasiun
	Station
	Cut Nyak Dhien
(1)	(2)
Suhu/ <i>Temperature</i> (°C)	
Maksimum/ <i>Maximum</i>	32.5
Minimum/ <i>Minimum</i>	22.4
Rata-rata/ <i>Average</i>	26.5
Kelembaban Udara (persen) <i>Humidity (percent)</i>	
Maksimum/ <i>Maximum</i>	100
Minimum/ <i>Minimum</i>	51.3
Rata-rata/ <i>Average</i>	89.9
Tekanan Udara/ <i>Atmospheric Pressure</i> (mb)	1010.1
Kecepatan Angin/ <i>Wind Velocity</i> (knot)	2.85
Curah Hujan/ <i>Precipitation</i> (mm ³)	311.4
Penyinaran Matahari (persen) <i>Duration of Sunshine (percent)</i>	4.5

Sumber/*Source*: Stasiun Meteorologi dan Geofisika Cut Nyak Dhien/*Meteorology and Geophysical Station of Cut Nyak Dhien*

*) Merupakan SMKG terdekat dari Kabupaten Aceh Jaya

Tabel 1.2.2 Rata-rata Suhu dan Kelembaban Udara menurut Bulan yang tercatat di SMKG Cut Nyak Dhien, 2017 *
Average Temperature and Humidity Registered by Month in SMKG Cut Nyak Dhien, 2017

Bulan Month	Suhu Udara Temperature (°C)			Kelembaban Udara Humidity (%)		
	Maks Max	Min	Rata-rata Average	Maks Max	Min	Rata-rata Average
(1)	(2)	(3)	(4)	(5)	(6)	(7)
Januari/ <i>January</i>	29.4	22.6	26.0	100	69.0	91.1
Februari/ <i>February</i>	31.1	22.4	26.6	100	51.3	89.8
Maret/ <i>March</i>	31.3	23.5	27.0	99.2	66.4	87.4
April/ <i>April</i>	31.8	23.7	26.8	100	67.6	90.2
Mei/ <i>May</i>	31.1	23.3	27.1	99.2	73.0	91.5
Juni/ <i>June</i>	32.5	22.6	27.2	99.2	67.9	87.9
Juli/ <i>July</i>	31.7	22.5	26.3	100	65.3	89.0
Agustus/ <i>August</i>	31.5	22.9	26.4	100	69.1	89.9
September/ <i>September</i>	31.7	22.6	26.4	100	71.1	91.1
Oktober/ <i>October</i>	31.7	22.7	26.4	100	69.9	89.7
November/ <i>November</i>	30.2	23.7	26.1	100	69.7	92.3
Desember/ <i>December</i>	30.8	23.5	26.4	100	67.4	89.0

Sumber/Source: Stasiun Meteorologi dan Geofisika Cut Nyak Dhien/Meteorology and Geophysical Station of Cut Nyak Dhien

*) Merupakan SMKG terdekat dari Kabupaten Aceh Jaya

Tabel 1.2.3 Rata-Rata Tekanan Udara, Kecepatan Angin dan Penyinaran Matahari Menurut Bulan yang tercatat di SMKG Cut Nyak Dhien, 2017 *
Average Atmospheric Pressure, Wind Velocity and Duration of Sunshine by Month registered in SMKG Cut Nyak Dhien, 2017

Bulan Month	Tekanan Udara Atmospheric Pressure (mb)	Kecepatan Angin Wind Velocity (knot)	Penyinaran Matahari Duration of Sunshine (%)
(1)	(2)	(3)	(4)
Januari/ <i>January</i>	1 009.9	2.9	4.1
Februari/ <i>February</i>	1 010.5	2.9	5.6
Maret/ <i>March</i>	1 010.4	3.0	5.2
April/ <i>April</i>	1 010.4	2.6	4.6
Mei/ <i>May</i>	1 009.6	2.7	3.8
Juni/ <i>June</i>	1 010.3	2.8	5.9
Juli/ <i>July</i>	1 010.9	2.9	4.7
Agustus/ <i>August</i>	1 009.8	2.9	4.6
September/ <i>September</i>	1 010.4	2.7	2.9
Oktober/ <i>October</i>	1 010.5	3.1	5.3
November/ <i>November</i>	1 008.7	2.7	3.1
Desember/ <i>December</i>	1 009.9	3.0	4.1

Sumber/*Source*: Stasiun Meteorologi dan Geofisika Cut Nyak Dhien/*Meteorology and Geophysical Station of Cut Nyak Dhien*

*) Merupakan SMKG terdekat dari Kabupaten Aceh Jaya

Tabel 1.2.4 Jumlah Curah Hujan dan Hari Hujan Menurut Bulan yang tercatat di SMKG Cut Nyak Dhien, 2017 *
Table *Amount of Precipitation and Number of Rainy Days by Month in registered in SMKG Cut Nyak Dhien, 2017*

Bulan Month	Curah Hujan Precipitation (mm ³)	Hari Hujan Rainy Days
(1)	(2)	(3)
Januari/January	625.9	18
Februari/February	209.7	12
Maret/March	214.6	14
April/April	264.8	18
Mei/May	268.2	16
Juni/June	63.1	7
Juli/July	109.0	6
Agustus/August	287.7	13
September/September	210.0	15
Oktober/October	545.5	14
November/November	364.0	21
Desember/December	573.9	17

Sumber/Source: Stasiun Meteorologi dan Geofisika Cut Nyak Dhien/Meteorology and Geophysical Station of Cut Nyak Dhien

*) Merupakan SMKG terdekat dari Kabupaten Aceh Jaya

2 PEMERINTAHAN

GOVERNMENT

9 KECAMATAN

21 MUKIM

172 DESA



ANGGOTA DPRK

20 ORANG

PEGAWAI
NEGERI SIPIIL



1.341

47,69%



1.471

52,31%

PENJELASAN TEKNIS**TECHNICAL NOTES**

- | | |
|---|---|
| <p>1. Anggota Dewan Perwakilan Rakyat Daerah (DPRD) dipilih melalui pemilihan umum (pemilu) dan dilantik dalam masa jabatan lima tahun.</p> | <p>1. <i>Regional House of Representatives (DPRD) members are elected through a general election and appointed for a five-years membership.</i></p> |
| <p>2. Susunan pemerintahan Republik Indonesia periode 2014–2019 terdiri dari presiden, wakil presiden, lembaga tinggi negara, kementerian, setingkat menteri, dan Lembaga Pemerintahan Non Kementerian (LPNK).</p> | <p>2. <i>The government structure of the Republic of Indonesia period 2009–2014 consists of president, vice president, state supreme agencies, ministries, ministerial level institutions, and non-ministerial institutions.</i></p> |
| <p>3. Lembaga tinggi negara terdiri dari Majelis Permusyawaratan Rakyat (MPR), Dewan Perwakilan Rakyat (DPR), Badan Pemeriksa Keuangan (BPK), dan Mahkamah Agung (MA), Dewan Perwakilan Daerah (DPD), Mahkamah Konstitusi (MK), dan Komisi Yudisial (KY).</p> | <p>3. <i>State supreme agencies consist of The People’s Consultative Assembly, The House of Representative, The Audit Board of the Republic of Indonesia, Supreme Court, Local Councils, Constitutional Court, and Judicial Commission.</i></p> |
| <p>4. Kementerian terdiri dari kementerian koordinator dan kementerian.</p> | <p>4. <i>Ministries consist of coordinating ministry and departmental ministry.</i></p> |
| <p>5. Kementerian koordinator terdiri dari bidang politik, hukum, dan keamanan (Polhukam), bidang perekonomian, bidang pembangunan manusia dan kebudayaan, dan bidang</p> | <p>5. <i>Coordinating ministries consist of Coordinating Ministry for Political, Legal, and Security Affairs, Coordinating Ministry for the Economy, Coordinating Ministry for Maritime Affairs, and Coordinating</i></p> |

GOVERNMENT

kemaritiman.

Ministry for Human Development and Culture

6. Kementerian terdiri dari Kementerian Sekretaris Negara, Kementerian Dalam Negeri, Kementerian Luar Negeri, Kementerian Perencanaan Pembangunan Nasional/Bappenas, Kementerian Pertahanan, Kementerian Hukum dan Hak Asasi Manusia, Kementerian Keuangan, Kementerian Energi dan Sumber Daya Mineral, Kementerian Perindustrian, Kementerian Perdagangan, Kementerian Pertanian, Kementerian Perhubungan, Kementerian Kelautan dan Perikanan, Kementerian Ketenagakerjaan, Kementerian Badan Usaha Milik Negara, Kementerian Koperasi dan UKM, Kementerian Pekerjaan Umum dan Perumahan Rakyat, Kementerian Lingkungan Hidup dan Kehutanan, Kementerian Agraria dan Tata Ruang/Badan Pertanahan Nasional, Kementerian Kesehatan, Kementerian Kebudayaan dan Pendidikan Dasar Menengah, Kementerian Sosial, Kementerian Agama, Kementerian Pariwisata, Kementerian Komunikasi dan Informatika, Kementerian Pendayagunaan Aparatur Negara

6. *Departmental Ministries consist of State Secretary; Ministry of Home Affairs; Ministry of Foreign Affairs; Ministry of National Development Planning/Chairperson of National Development Planning Agency; Ministry of Defense; Ministry of Justice and Human Rights; Ministry of Finance; Ministry of Energy and Mineral Resources; Ministry of Industry; Ministry of Trade; Ministry of Agriculture; Ministry of Transportation; Ministry of Maritime Affairs and Fisheries; Ministry of Manpower; Ministry of State Owned Enterprises; Ministry of Cooperatives and Small and Medium Enterprises; Ministry of Public Works and Public Housing; Ministry of Environment and Forestry; Ministry of Agrarian Affairs and Spatial Planning/National Land Agency; Ministry of Health; Ministry of Culture and Elementary & Secondary Education; Ministry of Social Services; Ministry of Religious Affairs; Ministry of Tourism; Ministry of Communication and Informatics; Ministry of Empowerment of State Apparatus and Bureaucracy Reform; Ministry of Youth and Sports Affairs; Ministry*

dan Reformasi Birokrasi, Kementerian Pemuda dan Olahraga, Kementerian Desa, Pembangunan Daerah Tertinggal dan Transmigrasi, Kementerian Riset Teknologi dan Pendidikan Tinggi, dan Kementerian Pemberdayaan Perempuan dan Perlindungan Anak.

7. Setingkat Menteri terdiri dari Kejaksaan Agung, Tentara Nasional Indonesia, dan Kepolisian Negara Republik Indonesia

8. Lembaga Pemerintah Non Kementerian terdiri dari Arsip Nasional Republik Indonesia, Badan Intelijen Negara, Badan Kepegawaian Negara, Badan Kependudukan dan Keluarga Berencana Nasional, Badan Koordinasi Penanaman Modal, Badan Informasi Geospasial, Badan Meteorologi, Klimatologi, dan Geofisika, Badan Narkotika Nasional, Badan Nasional Penanggulangan Bencana, Badan Nasional Penanggulangan Terorisme, Badan Nasional Penempatan dan Perlindungan Tenaga Kerja Indonesia, Badan Pengawasan Obat dan Makanan, Badan Pengawasan Tenaga Nuklir, Badan Pengawasan Keuangan dan Pembangunan, Badan Pengkajian dan Penerapan

of Village Development, Disadvantaged Regions and Transmigration; Ministry of Research, Technology, and Higher Education; and Ministry of Women Empowerment and Child Protection

7. *Ministerial Level Officials consist of, Attorney General, Indonesian National Defense Force, and Indonesian National Police.*

8. *Non Ministerial Institutions consist of National Archive of the Republic of Indonesia, State Intelligence Board, National Civil Service Agency, National Population and Family Planning Board, Investment Coordinating Board, Geospatial Information Agency, Meteorology, Climatology, and Geophysics Agency, National Narcotics Agency, National Agency for Disaster Management, National Counter Terrorism Agency, The National Authority for The Placement and Protection of Indonesian Overseas Workers, National Agency of Drugs and Foods Control, Nuclear Energy Controlling Board, Audit and Development Supervising Agency, Agency for the Assesment and Application Technology, BPS-*

GOVERNMENT

Teknologi, Badan Pusat Statistik, Badan SAR Nasional, Badan Standardisasi Nasional, Badan Tenaga Nuklir Nasional, Lembaga Administrasi Negara, Lembaga Ilmu Pengetahuan Indonesia, Lembaga Ketahanan Nasional, Lembaga Kebijakan Pengadaan Barang/Jasa Pemerintah, Lembaga Penerbangan dan Antariksa Nasional, Lembaga Sandi Negara, dan Perpustakaan Nasional Republik Indonesia.

Statistics Indonesia, National Search and Rescue Agency, National Standardization Board, National Nuclear Energy Board, National Institute of Administration, National Institute of Science, National Resilience Institute, Government Procurement Policy Board, National Institute of Space and Aeronautics, National Crypto Agency, and National Library of Republic of Indonesia.

ULASAN**DESCRIPTION**

Kabupaten Aceh Jaya, yang didirikan pada tahun 2002 mempunyai wilayah administrasi bawahan 9 kecamatan, 21 mukim dan 172 desa. Ibukota kabupaten terletak di Calang. Lamno dan Kuta Bahagia merupakan dua ibukota kecamatan yang terletak cukup jauh dari pusat ibukota kabupaten. Lamno yang merupakan ibukota Kecamatan Jaya berjarak 75 km dari kota Calang dan Kuta Bahagia yang merupakan ibukota Kecamatan Indra Jaya berjarak 70,0 km.

Sementara itu, jumlah wakil rakyat yang duduk pada lembaga legislatif, yaitu Dewan Perwakilan Rakyat Kabupaten (DPRK) Kabupaten Aceh Jaya pada tahun 2017 sama seperti pada tahun 2016 yaitu sebanyak 20 orang, dari 20 orang, hanya 1 orang yang berjenis kelamin perempuan. Wakil rakyat tersebut merupakan hasil dari pemilihan umum yang telah berlangsung pada April 2014 lalu dengan masa bakti 2014-2019

Secara organisasi, lembaga wakil rakyat ini pada periode kali ini hanya terdiri dari tiga fraksi yaitu Fraksi Partai Aceh, Fraksi Golkar dan Fraksi Gabungan. Fraksi Partai Aceh beranggotakan 11 orang sedangkan Fraksi Golkar dan Fraksi Gabungan

Aceh Jaya Regency was founded in 2002 had a subordinate administrative region of 9 districts, 21 Mukim and 172 villages. The district capital lies in Calang. Lamno and Kuta Bahagia are the two capital district is located quite far from the center of the district capital. Lamno which is the capital of District Jaya is 75 km from the city of Calang and Kuta Bahagia which is the capital of Indra Jaya District is 70.0 km.

Meanwhile the number of representatives who sit on the legislature, namely the House of Representatives District (DPRK) in Aceh Jaya in 2016 the same as in the year 2015 as many as 20 people, 20 people, only 1 woman. Representatives of the people is the result of the elections that have taken place in April 2014 and the term of office 2014-2019

In organizations, institutions, people's representatives in this time period only consisted of three fractions, namely Partai Aceh Fraction, Partai Golkar Fraction and Gabungan Fraction. Partai Aceh Faction 11 members while the Partai Golkar fraction and Gabungan

GOVERNMENT

beranggotakan masing-masing 4 dan 5 orang.

Total seluruh Pegawai Negeri Sipil (PNS) Daerah pada tahun 2017 adalah berjumlah 2.812 orang. Bila dirinci berdasarkan jenis kelamin, jumlah PNS perempuan lebih banyak dibandingkan laki-laki, yaitu 1.471 orang PNS Perempuan dan 1.341 orang PNS Laki-laki.

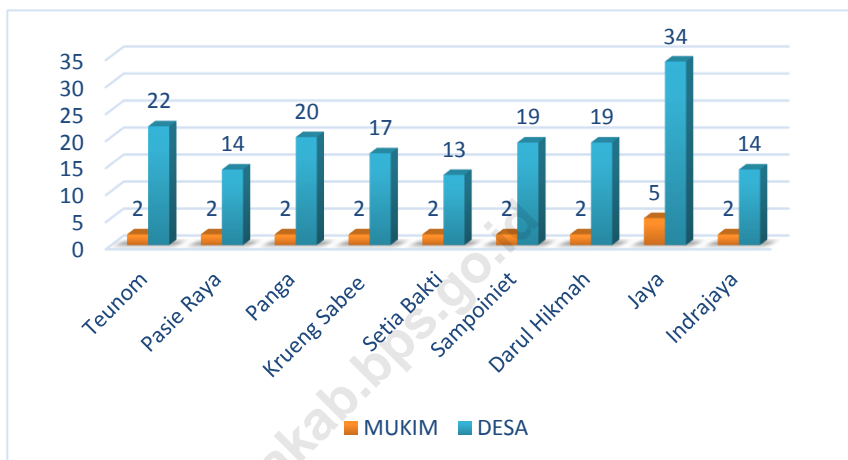
Bila dilihat menurut golongan dari 2.812 orang PNS, sebanyak 346 orang diantaranya adalah golongan IV, 1.828 orang merupakan golongan III, 613 orang merupakan golongan II dan sisanya sebanyak 25 orang adalah golongan I.

fraction consists respectively 4 and 5 people.

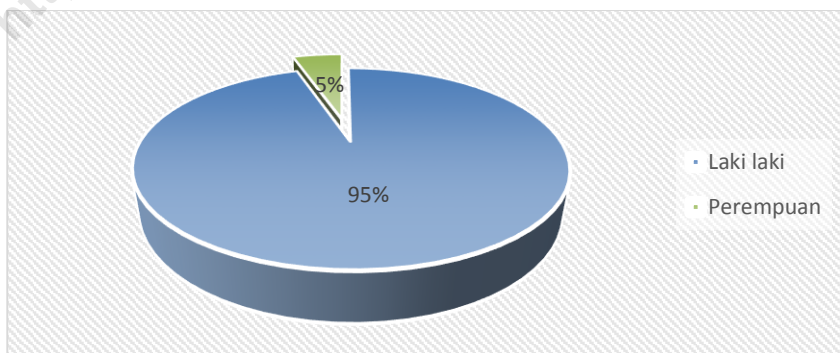
Total of all Civil Servants (PNS) in 2017 amounted to 2,812 people. When total Civil Servants specified by sex, the number of female civil servants is more than the number of male civil servants, those are 1,471 female and 1,341 male.

When viewed by the class, from 2,812 civil servants, 374 of them are class IV, 2,045 of them are class III, 675 of them are class II and 31 are class I.

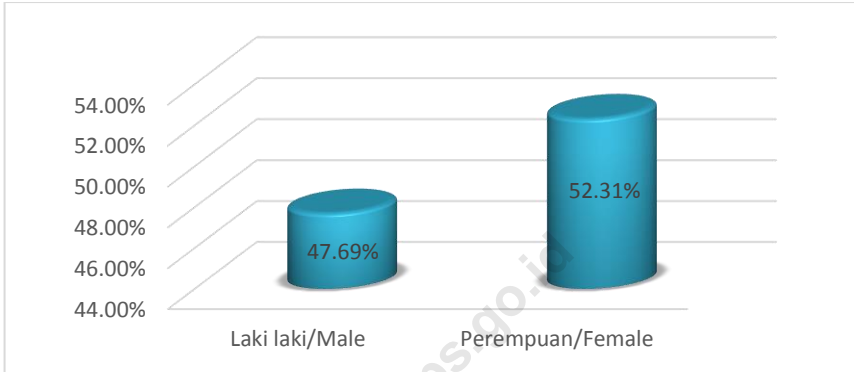
Gambar 4 Jumlah Desa dan Mukim Menurut Kecamatan di Kabupaten Aceh Jaya, 2017
Picture Number of Village and Mukim by Subdistrict in Aceh Jaya Regency, 2017



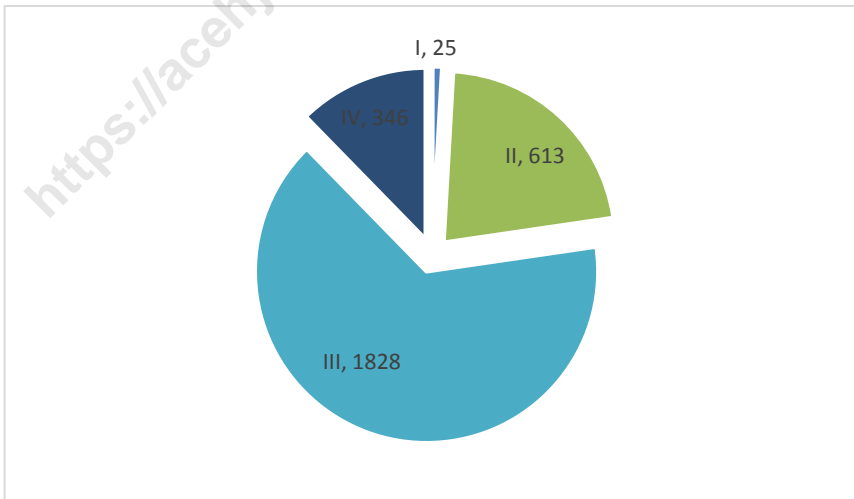
Gambar 5 Persentase Anggota DPRK Aceh Jaya Menurut Jenis Kelamin di Kabupaten Aceh Jaya, 2017
Picture Percentage of Member of The Regional House by Sex in Aceh Jaya Regency, 2017



Gambar 6 Jumlah Pegawai Negeri Sipil Menurut Jenis Kelamin di Kabupaten Aceh Jaya (Persentase), 2017
Picture **Number of Civil Servants by Sex in Aceh Jaya Regency (Percentage), 2017**



Gambar 7 Jumlah Pegawai Negeri Sipil Menurut Golongan di Kabupaten Aceh Jaya (Persentase), 2017
Picture **Number of Civil Servants by Range in Aceh Jaya Regency (Percentage), 2017**



2.1 WILAYAH ADMINISTRATIF/*ADMINISTRATIVE AREA*

Tabel 2.1.1 Jumlah Mukim, Desa/Kelurahan Menurut Kecamatan di Kabupaten Aceh Jaya, 2017
Number of Mukim and Village by Subdistrict in Aceh Jaya Regency, 2017

Kecamatan <i>Subdistrict</i>	Mukim <i>Mukim</i>	Desa <i>Village</i>	Kelurahan <i>Village</i>
(1)	(2)	(3)	(4)
1 Teunom	2	20	-
2 Pasie Raya	2	14	-
3 Panga	2	20	-
4 Krueng Sabee	2	17	-
5 Setia Bakti	2	13	-
6 Sampoiniet	2	19	-
7 Darul Hikmah	2	19	-
8 Jaya	5	34	-
9 Indrajaya	2	14	-
Aceh Jaya	21	172	0

Sumber/Source: Bagian Tata Pemerintahan Setdakab Aceh Jaya / *Government Division of Aceh Jaya Regency*

2.2 DEWAN PERWAKILAN RAKYAT DAERAH

THE REGIONAL HOUSE OF REPRESENTATIVE

Tabel 2.2.1 Jumlah Anggota Dewan Perwakilan Rakyat Daerah Menurut Partai Politik dan Jenis Kelamin di Kabupaten Aceh Jaya, 2017
Number of Members of The Regional House of Representatives by Political Parties and Sex in Aceh Jaya Regency, 2017

Partai Politik <i>Political Parties</i>	Jenis Kelamin/Sex		
	Laki-Laki <i>Male</i>	Perempuan <i>Female</i>	Jumlah <i>Total</i>
(1)	(2)	(3)	(4)
1. Partai Aceh	9	1	10
2. Partai Golkar	4	0	4
3. Partai Demokrat	3	0	3
4. PPP	2	0	2
5. PDA	1	0	1
Aceh Jaya	19	1	20

Sumber/Source: Sekretariat DPRK Aceh Jaya / Secretary of Aceh Jaya Regency's House of Representative

Tabel 2.2.2 Jumlah Anggota DPRK Menurut Jenis Kelamin dan Fraksi di Kabupaten Aceh Jaya, 2017
Number of Members of The Regional House of Representatives by Fraction and Sex in Aceh Jaya Regency, 2017

Partai Politik <i>Political Parties</i>	Jenis Kelamin/Sex		
	Laki-Laki <i>Male</i>	Perempuan <i>Female</i>	Jumlah <i>Total</i>
(1)	(2)	(3)	(4)
1. Fraksi Partai Aceh	10	1	11
2. Fraksi Golkar	4	0	4
3. Fraksi Gabungan	5	0	5
Aceh Jaya	19	1	20

Sumber/Source: Sekretariat DPRK Aceh Jaya / Secretary of Aceh Jaya Regency's House of Representative

Tabel 2.2.3 Jumlah Peraturan Daerah (Perda) yang dihasilkan DPRK, 2014-2017
Table **Number of Local Regulation by Regional House of Representatives , 2014-2017**

Peraturan Daerah Local Regulation	Tahun / Year			
	2014	2015	2016	2017
(1)	(2)	(3)	(4)	(5)
1. Peraturan Daerah	16	12	10	14
2. Peraturan Daerah (inisiatif) DPRK	0	0	0	1
Aceh Jaya	16	12	10	15

Sumber/Source: Sekretariat DPRK Aceh Jaya / Secretary of Aceh Jaya Regency's House of Representative

2.3 PEGAWAI NEGERI SIPIL/CIVIL SERVANTS

Tabel 2.3.1 Jumlah Pegawai Negeri Sipil Menurut Dinas/Instansi Pemerintah dan Jenis Kelamin di Kabupaten Aceh Jaya, 2017
Number of Civil Servants by Institution/Office and Sex in Aceh Jaya Regency, 2017

	Dinas/Instansi Pemerintahan <i>Institution/Office</i>	Jenis Kelamin/Sex		
		Laki-Laki <i>Male</i>	Perempuan <i>Female</i>	Jumlah <i>Total</i>
	(1)	(2)	(3)	(4)
1	SEKRETARIAT DAERAH KABUPATEN	66	19	85
2	SEKRETARIAT DPRK	13	6	19
3	DINAS SYARIAT ISLAM	10	4	14
4	DINAS PENDIDIKAN	441	781	1222
5	DINAS KESEHATAN	114	321	435
6	DINAS PUPR	46	7	53
7	DINAS PERTANIAN	54	23	77
8	PMPKB	17	17	34
9	DINAS KELAUTAN DAN PERIKANAN	24	5	29
10	DISPERINDAG	14	8	22
11	DINAS SOSIAL	11	5	16
12	DINAS PERHUBUNGAN	18	2	20
13	DINAS KEPENDUDUKAN DAN PENCATATAN SIPIL	13	12	25
14	DINAS PENANAMAN MODAL DAN PELAYANAN PERIZINAN TERPADU SATU PINTU	8	20	28
15	DINAS LINGKUNGAN HIDUP	12	5	17
16	DINAS PERPUSTAKAAN DAN KEARSIPAN	4	7	11
17	DINAS PENDIDIKAN DAYAH	7	4	11

Lanjutan Tabel 2.3.1 / *Continued Table 2.3.1*

	Dinas/Instansi Pemerintahan <i>Institution/Office</i>	Jenis Kelamin/Sex		
		Laki-Laki <i>Male</i>	Perempuan <i>Female</i>	Jumlah <i>Total</i>
	(1)	(2)	(3)	(4)
18	DINAS KEPEMUDAAN DAN OLAHRAGA	11	4	15
19	DINAS TRANSMIGRASI DAN TENAGA KERJA	11	4	15
20	DINAS KOMUNIKASI DAN INFORMATIKA	11	6	17
21	DINAS PANGAN	14	6	20
22	INSPEKTORAT	17	13	30
23	BAPPEDA	16	8	24
24	BADAN PENGELOLAAN KEUANGAN KEKAYAAN KABUPATEN	42	18	60
25	BADAN PENANGGULANGAN BENCANA KABUPATEN	16	1	17
26	BADAN KEPEGAWAIAN DAN PENGEMBANGAN SDM	19	4	23
27	BADAN KESATUAN BANGSA DAN POLITIK	12	3	15
28	SATUAN POLISI PAMONG PRAJA DAN WILAYATUL HISBAH	10	4	14
29	RUMAH SAKIT UMUM DAERAH "TEUKU UMAR" CALANG	41	94	135
30	SEKRETARIAT MAJELIS PERMUSYAWARATAN ULAMA	4	2	6
31	SEKRETARIAT MEJELIS PENDIDIKAN DAERAH	6	1	7
32	SEKRETARIAT MAJELIS ADAT ACEH	4	2	6
33	SEKRETARIAT BAITUL MAL	4	3	7
34	SEKRETARIAT DEWAN PEMBINA KORPRI	15	8	23
35	KECAMATAN TEUNOM	28	11	39
36	KECAMATAN PASIE RAYA	15	3	18
37	KECAMATAN PANGA	17	4	21
38	KECAMATAN KRUENG SABEE	18	4	22
39	KECAMATAN SETIA BAKTI	21	2	23
40	KECAMATAN DARUL HIKMAH	28	2	30
41	KECAMATAN SAMPOINIET	26	2	28

Lanjutan Tabel 2.3.1 / *Continued Table 2.3.1*

	Dinas/Instansi Pemerintahan <i>Institution/Office</i>	Jenis Kelamin/Sex		
		Laki-Laki <i>Male</i>	Perempuan <i>Female</i>	Jumlah <i>Total</i>
	(1)	(2)	(3)	(4)
42	KECAMATAN JAYA	38	11	49
43	KECAMATAN INDRA JAYA	25	5	30
	Jumlah/Total	1341	1471	2812

Sumber/Source: BKPSDM/Personnel, Education and Human Resources Agency Of Aceh Jaya Regency

<https://acehjaya.kab.bps.go.id>

Tabel 2.3.2 Jumlah Pegawai Negeri Sipil Menurut Dinas/Instansi Pemerintah dan Golongan di Kabupaten Aceh Jaya, 2017
Table Number of Civil Servants by Institution/Office and Range in Aceh Jaya Regency, 2017

Dinas/Instansi Pemerintahan/ <i>Institution/Office</i>	Golongan/ <i>Range</i>				Jumlah
	I	II	III	IV	
(1)	(2)	(3)	(4)	(5)	(6)
1 SEKRETARIAT DAERAH KABUPATEN	2	23	44	16	85
2 SEKRETARIAT DPRK	0	7	8	4	19
3 DINAS SYARIAT ISLAM	0	2	9	3	14
4 DINAS PENDIDIKAN	8	189	801	224	1 222
5 DINAS KESEHATAN	1	65	358	11	435
6 DINAS PUPR	0	17	34	2	53
7 DINAS PERTANIAN	0	20	48	9	77
8 PMPKB	1	2	27	4	34
9 DINAS KELAUTAN DAN PERIKANAN	1	8	17	3	29
10 DISPERINDAG	0	3	15	4	22
11 DINAS SOSIAL	0	3	11	2	16
12 DINAS PERHUBUNGAN	0	8	10	2	20
13 DINAS KEPENDUDUKAN DAN PENCATATAN SIPIL	0	9	13	3	25
14 DINAS PENANAMAN MODAL DAN PELAYANAN PERIZINAN TERPADU SATU PINTU	0	8	18	2	28
15 DINAS LINGKUNGAN HIDUP	0	4	11	2	17
16 DINAS PERPUSTAKAAN DAN KEARSIPAN	0	2	8	1	11
17 DINAS PENDIDIKAN DAYAH	0	0	9	2	11
18 DINAS KEPEMUDAAN DAN OLAHRAGA	0	3	11	1	15
19 DINAS TRANSMIGRASI DAN TENAGA KERJA	1	2	11	1	15
20 DINAS KOMUNIKASI DAN INFORMATIKA	0	5	9	3	17
21 DINAS PANGAN	0	2	15	3	20

Lanjutan Tabel 2.3.2 / *Continued Table 2.3.2*

	Dinas/Instansi Pemerintahan/ <i>Institution/Office</i>	Golongan/ <i>Range</i>				Jumlah
		I	II	III	IV	
	(1)	(2)	(3)	(4)	(5)	(6)
22	INSPEKTORAT	0	11	13	6	30
23	BAPPEDA	0	2	19	3	24
24	BADAN PENGELOLAAN KEUANGAN KEKAYAAN KABUPATEN	0	18	40	2	60
25	BADAN PENANGGULANGAN BENCANA KABUPATEN	0	2	13	2	17
26	BADAN KEPEGAWAIAN DAN PENGEMBANGAN SDM	1	6	15	1	23
27	BADAN KESATUAN BANGSA DAN POLITIK	0	5	8	2	15
28	SATUAN POLISI PAMONG PRAJA DAN WILAYATUL HISBAH	0	4	8	2	14
29	RUMAH SAKIT UMUM DAERAH "TEUKU UMAR" CALANG	0	15	117	3	135
30	SEKRETARIAT MAJELIS PERMUSYAWARATAN ULAMA	0	2	3	1	6
31	SEKRETARIAT MEJELIS PENDIDIKAN DAERAH	0	1	5	1	7
32	SEKRETARIAT MAJELIS ADAT ACEH	0	1	4	1	6
33	SEKRETARIAT BAITUL MAL	0	1	5	1	7
34	SEKRETARIAT DEWAN PEMBINA KORPS PEGAWAI REPUBLIK INDONESIA	0	4	14	5	23
35	KECAMATAN TEUNOM	2	25	10	2	39
36	KECAMATAN PASIE RAYA	1	10	6	1	18
37	KECAMATAN PANGA	1	13	6	1	21
38	KECAMATAN KRUENG SABEE	0	9	10	3	22
39	KECAMATAN SETIA BAKTI	1	12	8	2	23
40	KECAMATAN DARUL HIKMAH	3	16	10	1	30
41	KECAMATAN SAMPOI NIET	0	20	7	1	28

Lanjutan Tabel 2.3.2 / *Continued Table 2.3.2*

Dinas/Instansi Pemerintahan/ <i>Institution/Office</i>		Golongan/ <i>Range</i>				Jumlah
		I	I	III	IV	
(1)		(2)	(3)	(4)	(5)	(6)
42	KECAMATAN JAYA	1	37	10	1	49
43	KECAMATAN INDRA JAYA	1	17	10	2	30
Jumlah/Total		25	613	1828	346	2812

Sumber/Source: BKPSDM/Personnel, Education and Human Resources Agency of Aceh Jaya Regency

3 KEPENDUDUKAN DAN KETENAGAKERJAAN

POPULATION AND EMPLOYMENT



JUMLAH PENCARI KERJA

214

PENCARI KERJA

PENJELASAN TEKNIS

1. Sumber utama data kependudukan adalah sensus penduduk yang dilaksanakan setiap sepuluh tahun sekali. Sensus penduduk telah dilaksanakan sebanyak enam kali sejak Indonesia merdeka, yaitu tahun 1961, 1971, 1980, 1990, 2000, dan 2010.

Di dalam sensus penduduk, pencacahan dilakukan terhadap seluruh penduduk yang berdomisili di wilayah teritorial Indonesia termasuk warga negara asing kecuali anggota korps diplomatik negara sahabat beserta keluarganya.

Metode pengumpulan data dalam sensus dilakukan dengan wawancara antara petugas sensus dengan responden dan juga melalui *e-census*. Pencatatan penduduk menggunakan konsep usual residence, yaitu konsep di mana penduduk biasa bertempat tinggal. Bagi penduduk yang bertempat tinggal tetap dicacah di mana mereka biasa tinggal, sedangkan untuk penduduk yang tidak bertempat tinggal tetap dicacah di tempat di mana mereka ditemukan petugas sensus pada malam 'Hari Sensus'. Termasuk penduduk yang tidak bertempat tinggal tetap adalah

TECHNICAL NOTES

1. *The main source of demographic data is population census, which is conducted every ten years. Population Census has been conducted six times since Indonesia's independence: 1961, 1971, 1980, 1990, 2000, and 2010. The population census enumerates all residents who domicile in the entire territory of Indonesia including foreign citizens except the diplomatic corps members and their families.*

The method of data collection in a population census involves interviewing respondents and conducting e-census. Enumeration of the population uses the concept of "usual residence", which is the concept of "places where people usually live". De jure was applied to the permanent residents, while de facto was applied to non-permanent residents. The permanent residents were enumerated in place where they normally live, the non-permanent residents were enumerated where they were found by the enumerators, on the night of 'Census Date'. The non permanent residents include homeless people, ship crew, boat people, remote

tuna wisma, awak kapal berbendera Indonesia, penghuni perahu/rumah apung, masyarakat terpencil/terasing, dan pengungsi. Bagi mereka yang mempunyai tempat tinggal tetap dan sedang bepergian ke luar wilayah lebih dari enam bulan, tidak dicacah di tempat tinggalnya, tetapi dicacah di tempat tujuannya. Untuk tahun yang tidak dilaksanakan sensus penduduk, data kependudukan diperoleh dari hasil proyeksi penduduk. Proyeksi penduduk merupakan suatu perhitungan ilmiah yang didasarkan pada asumsi dari komponen-komponen perubahan penduduk, yaitu kelahiran, kematian, dan migrasi. Proyeksi penduduk Indonesia 2010–2035 menggunakan data dasar penduduk hasil SP2010.

2. **Penduduk Indonesia** adalah semua orang yang berdomisili di wilayah teritorial Indonesia selama 6 bulan atau lebih dan atau mereka yang berdomisili kurang dari 6 bulan tetapi bertujuan menetap.
3. **Laju pertumbuhan penduduk** adalah angka yang menunjukkan persentase penambahan penduduk dalam jangka waktu tertentu.

area community, and internally displaced persons. Those who had permanent residence and had been travelling away from their home for six months or more were not enumerated in their permanent place, but in the place where they were during the census.

For the periods where the population census is not conducted, population projection is done to estimate population during those years. The population projection is an estimate based on the demographic components, such as birth, death, and migration. Indonesia's 2010–2035 population projection used the 2010 Population Census as the base population.

2. **The population of Indonesia** are all residents of the entire territory of Indonesia who have stayed for six months or longer, and those who intended to stay more than six months even though their length of stay is less than six months.
3. **The growth rate of population** is the number that show percentage of population growth within a specified period.

4. **Kepadatan penduduk** adalah rasio banyaknya penduduk per kilometer persegi.
 5. **Rasio jenis kelamin** adalah perbandingan antara penduduk laki-laki dan penduduk perempuan pada suatu wilayah dan waktu tertentu. Biasanya dinyatakan dengan banyaknya penduduk laki-laki untuk 100 penduduk perempuan.
 6. **Distribusi penduduk** adalah pola persebaran penduduk di suatu wilayah, baik berdasarkan batas-batas geografis maupun berdasarkan batas-batas administrasi pemerintahan.
 7. **Komposisi penduduk** adalah pola persebaran penduduk menurut karakteristiknya, contoh: penduduk menurut kelompok umur, penduduk menurut jenis kelamin
 8. **Rumah tangga** adalah seseorang atau sekelompok orang yang mendiami sebagian atau seluruh bangunan fisik/sensus dan biasanya tinggal bersama serta pengelolaan makan dari satu dapur. Yang dimaksud makan dari satu dapur adalah jika pengurusan kebutuhan sehari-harinya dikelola bersama-sama menjadi satu.
4. **Population density** is ratio of population per square kilometer.
 5. **Sex ratio** is the ratio of males population to females population in a given area and time, usually expressed as the number of males for every 100 females.
 6. **Population distribution** is the pattern of population distribution in an area, either by geographic boundaries or by government administrative boundaries.
 7. **Population composition** is the pattern of population distribution by its characteristics, example: population by age group, population by sex
 8. **Household** is an individual or group of people living in a physical/census building unit or part of it and usually commit on a common provision for food and other essentials of living. Common provision for food means one organising daily needs for all of household members.

POPULATION AND EMPLOYMENT

9. **Anggota rumah tangga** adalah semua orang yang biasanya bertempat tinggal di suatu rumah tangga, baik yang berada di rumah pada waktu pencacahan maupun yang sementara tidak ada.
10. **Rata-rata anggota rumah tangga** adalah angka yang menunjukkan rata-rata jumlah anggota rumah tangga per rumah tangga.
11. Istilah migrasi seumur hidup disebut bila provinsi tempat tinggal seseorang pada saat pencacahan berbeda dengan provinsi tempat lahirnya.
12. Istilah migrasi risen disebut bila provinsi tempat tinggal seseorang pada saat pencacahan berbeda dengan provinsi tempat tinggalnya 5 tahun yang lalu.
13. **Penduduk usia kerja** adalah penduduk yang berumur 15 tahun ke atas.
14. **Angkatan kerja** adalah penduduk usia kerja (15 tahun ke atas) yang bekerja, punya pekerjaan namun sementara tidak bekerja, dan pengangguran.
9. **Household member** are those who usually lives in a household regardless of their location at the time of enumeration.
10. **Average household size** is the average number of household members per household.
11. *Lifetime migration terminology if someone's province of residence at the time of enumeration was different from his/her province of birthplace.*
12. *Recent migration terminology if someone's province of residence at the time of enumeration was different from his/her province of residence 5 years ago.*
13. **Working age population** is persons of 15 years and over.
14. **Labor force or economically active** are persons of 15 years and over, who in the previous week were working, temporarily absent from work but having jobs, and unemployment.

15. **Bekerja** adalah kegiatan ekonomi yang dilakukan oleh seseorang dengan maksud memperoleh atau membantu memperoleh pendapatan atau keuntungan dan lamanya bekerja paling sedikit 1 jam secara terus menerus dalam seminggu yang lalu (termasuk pekerja keluarga tanpa upah yang membantu dalam suatu usaha/kegiatan ekonomi).
15. ***Working** is economic activity conducted by a person and intended to earn income by doing work or helping to do work at least one hour continuously during the reference week (including unpaid family worker/s for any economic activity).*
16. **Jumlah jam kerja seluruhnya** adalah jumlah jam kerja yang digunakan untuk bekerja (tidak termasuk jam kerja istirahat resmi dan jam kerja yang digunakan untuk hal-hal di luar pekerjaan).
16. ***Total working hours** is the total hours spent by an employee to perform all jobs (excluding the time used for other activities which are not classified as work).*
17. **Lapangan usaha** adalah bidang kegiatan dari pekerjaan/tempat bekerja di mana seseorang bekerja. Klasifikasi lapangan usaha mengikuti Klasifikasi Baku Lapangan Usaha Indonesia (KBLI) dalam 1 digit.
17. ***Industry** is field of a person's activity or establishment. The classification of industries follows the Indonesia Standard Industrial Classification (KBLI) in one digit.*
18. **Status pekerjaan** adalah kedudukan seseorang dalam unit usaha/kegiatan dalam melakukan pekerjaan.
18. ***Employment status** is the status of a person at his place of work or establishment where he was employed.*
19. **Berusaha sendiri tanpa dibantu orang lain** adalah bekerja atau berusaha dengan menanggung
19. ***Own-account worker** is a person who works at his own risk without assisted by paid per mount worker*

POPULATION AND EMPLOYMENT

risiko secara ekonomis, yaitu dengan tidak kembalinya ongkos produksi yang telah dikeluarkan dalam rangka usahanya tersebut, serta tidak menggunakan pekerja dibayar maupun pekerja tak dibayar, termasuk yang sifat pekerjaannya memerlukan teknologi atau keahlian khusus.

or unpaid worker include technical job or skill job.

20. **Berusaha dibantu buruh tidak tetap/buruh tidak dibayar** adalah bekerja atau berusaha atas risiko sendiri, dan menggunakan buruh/pekerja tak dibayar dan atau buruh/pekerja tidak tetap.

20. ***Employer assisted by temporary workers/unpaid worker*** is a person who works at his own risk and assisted by temporary worker/unpaid worker.

21. **Berusaha dibantu buruh tetap/buruh dibayar** adalah berusaha atas risiko sendiri dan mempekerjakan paling sedikit satu orang buruh/pekerja tetap yang dibayar.

21. ***Employer assisted by permanent workers/paid workers*** is a person who does his business at her/his own risk at least one assisted by paid permanent worker.

22. **Buruh/karyawan/pegawai** adalah seseorang yang bekerja pada orang lain atau instansi/kantor/perusahaan secara tetap dengan menerima upah/gaji baik berupa uang maupun barang. Buruh yang tidak mempunyai majikan tetap, tidak digolongkan sebagai buruh/karyawan, tetapi sebagai pekerja bebas. Seseorang dianggap memiliki majikan tetap jika memiliki

22. ***Employee*** is a person who work permanently for other people or institution/office/ company and gains some money/cash or goods as wage/salary. Labor who have no permanent employer is not categorized as a laborer/worker/employee but casual worker. A laborers in general is considered to have a permanent employer if he has the same

1 (satu) majikan (orang/rumah tangga) yang sama dalam sebulan terakhir, khusus pada sektor bangunan batasannya tiga bulan. Apabila majikannya instansi/lembaga, boleh lebih dari satu.

employer during the past month, particularly for building construction sector is 3 months. If the employer is an institution, more than 1 (one) employer is allowed.

23. **Pekerja bebas** adalah seseorang yang bekerja pada orang lain/majikan/institusi yang tidak tetap (lebih dari 1 majikan dalam sebulan terakhir) di usaha pertanian baik berupa usaha rumah tangga maupun bukan usaha rumah tangga, ataupun di nonpertanian atas dasar balas jasa dengan menerima upah atau imbalan baik berupa uang maupun barang, dan baik dengan sistem pembayaran harian maupun borongan

23. **Casual employee** is a person who does not work permanently for other people/employer/ institution (more than 1 employer during the last 1 month) in agricultural sector, either home industry or not home industry, or in non-agricultural sector based on remuneration paid with money or goods, and based on daily or contact payment system.

24. **Pekerja tak dibayar** adalah seseorang yang bekerja membantu usaha untuk memperoleh penghasilan/keuntungan yang dilakukan oleh salah seorang anggota rumah tangga atau bukan anggota rumah tangga tanpa mendapat upah/gaji baik berupa uang maupun barang.

24. **Unpaid worker** is a person who intended to work without pa,y either with money or good, in an establishment run by other members of the family, relative or neighbour.

ULASAN**DESCRIPTION****Penduduk**

Penduduk merupakan modal bagi pembangunan daerah yang dapat diberdayakan secara tepat guna. Selain itu, penduduk juga dapat menjadi beban bagi pembangunan jika pemberdayaannya tidak diimbangi oleh kualitas sumber daya manusia (SDM) yang memadai.

Berdasarkan hasil Proyeksi Penduduk Akhir Tahun 2017, Penduduk Kabupaten Aceh Jaya berjumlah 89.618 jiwa yang terdiri dari 46.482 jiwa (51,87 persen) laki-laki dan 43.136 jiwa (48,13 persen) perempuan. Sementara itu, untuk konsentrasi jumlah penduduk di Kabupaten Aceh Jaya terdapat di Kecamatan Krueng Sabee dengan proporsi terbesar yaitu 16.300 jiwa (18,19 persen) dan proporsi terendah di Kecamatan Darul Hikmah yaitu 6.686 jiwa (7,46 persen).

Komposisi penduduk Kabupaten Aceh Jaya menurut jenis kelamin adalah 51,87 persen laki-laki dan 48,13 persen perempuan. Secara keseluruhan jumlah penduduk laki-laki di Kabupaten Aceh Jaya lebih tinggi dibandingkan dengan penduduk perempuan seperti tampak dari rasio jenis kelamin yang lebih besar dari 100 persen. Rasio jenis kelamin adalah perbandingan antara banyaknya

Population

Population is a resource for local development can be empowered handily. In addition, residents can also become a burden for development if empowerment is not matched by the quality of human resources (HR) is adequate.

Based on the result of Population Projection End of Year 2016, the population of Aceh Jaya Regency is 89,618 people consisting of 46,482 people (51.87 percent) of men and 43,136 people (48.13 percent) of women. Meanwhile for the concentration of population in Aceh Jaya Regency is located in Kecamatan Krueng Sabee With the largest proportion of 16,300 people (18.19 percent) and the lowest proportion in Darul Hikmah sub-district is 6,686 people (7.46 percent).

The population composition of Aceh Jaya Regency by sex is 51.90 percent male and 48.10 percent female. Overall the male population in Aceh Jaya Regency is higher than the female population as evident from the sex ratio greater than 100 percent. The sex ratio is the ratio between the number of male population and the female population in a particular area and time.

penduduk laki-laki dengan penduduk perempuan pada suatu daerah dan waktu tertentu.

Komposisi penduduk Kabupaten Aceh Jaya tahun 2017 menurut kelompok umur didominasi oleh kelompok umur 25-59 tahun sebesar 43.024 jiwa (48,01 persen), usia anak-anak sampai usia remaja (0 - 24 tahun) tercatat 40.615 jiwa (45,32 persen), dan lanjut usia yaitu umur 60 tahun keatas sebesar 5.979 jiwa (6,67 persen). Kecilnya proporsi usia lanjut menunjukkan relatif masih rendahnya Angka Harapan Hidup.

Tenaga Kerja

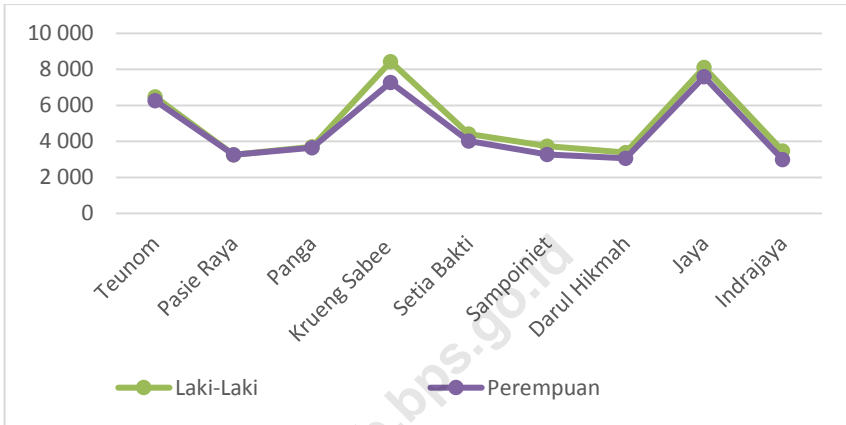
Jumlah pencari kerja terdaftar pada Dinas Transmigrasi dan Tenaga Kerja Kabupaten Aceh Jaya pada Tahun 2017 adalah 214 pencari kerja, yang terdiri dari 130 Laki laki dan 84 Perempuan. Dilihat dari Pendidikan tertinggi yang ditamatkan didominasi oleh pencari kerja dari Perguruan Tinggi sebesar 104 pencari kerja (48,60 persen).

The population composition of Aceh Jaya Regency in 2016 by age group is dominated by age group 25-59 year 43,024 people (48,01 percent), age of children until teenager age (0-24 years) recorded 40.615 people (45,32 percent) and the elderly are aged 60 years and over by 5.979 people (6.67 percent). The small proportion of elderly people shows a relatively low Life ExpectancyRate

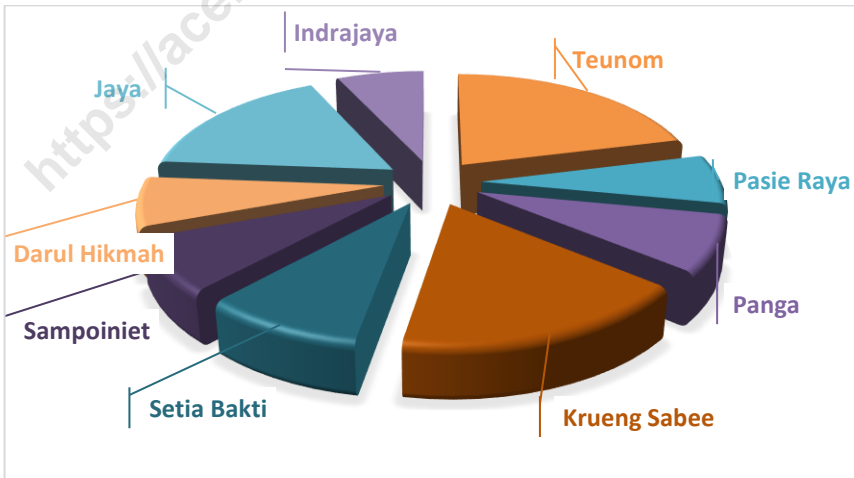
Labor

The number of job seekers registered with the Office of Transmigration and Manpower of Aceh Jaya Regency in the year 2017 is 214 job seekers, consisting of 130 Men and 84 Women. Judging from the highest education that was rescued dominated by job seekers from universities of 104 job seekers (48.60 percent).

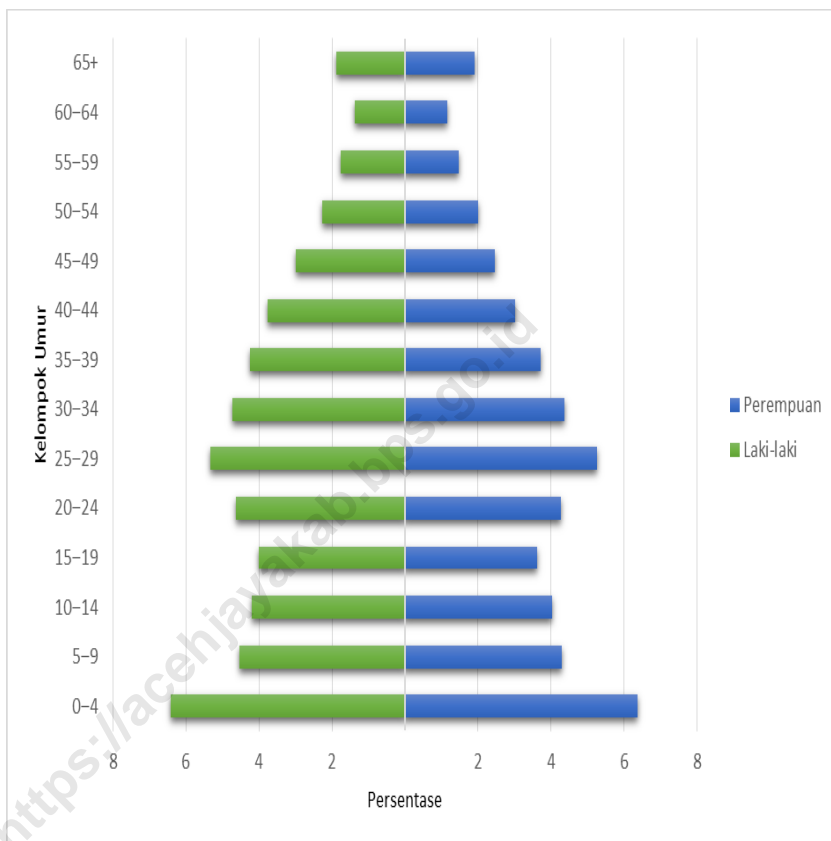
Gambar 8 Jumlah Penduduk Kabupaten Aceh Jaya Menurut Jenis Kelamin, 2017
Picture Number of Population Aceh Jaya Regency by Sex, 2017



Gambar 9 Jumlah Penduduk Menurut Kecamatan di Kabupaten Aceh Jaya, 2017
Picture Number of Population by Subdistrict in Aceh Jaya Regency, 2017



Gambar 10 Piramida Penduduk Kabupaten Aceh Jaya, 2017
Picture Piramide of Population Aceh Jaya Regency, 2017



3.1 KEPENDUDUKAN/POPULATION

Tabel 3.1.1 Jumlah Penduduk dan Pertumbuhan Penduduk Menurut Kecamatan di Kabupaten Aceh Jaya, 2010, 2016, dan 2017
Population and Population Growth by Subdistrict in Aceh Jaya Regency, 2010, 2016, and 2017

Kecamatan Subdistrict	Jumlah Penduduk (ribu) Population (thousand)			Pertumbuhan Penduduk per Tahun Annual Population Growth (%)	
	2010	2016	2017	2010-2017	2016-2017
(1)	(2)	(3)	(4)	(5)	(6)
1 Teunom	11 394	12 928	13 222	2.37	0.33
2 Pasie Raya	5 823	6 606	6 757	1.21	0.17
3 Panga	6 575	7 460	7 630	1.37	0.19
4 Krueng Sabee	14 046	15 937	16 300	2.92	0.41
5 Setia Bakti	7 552	8 569	8 764	1.57	0.22
6 Sampoiniet	6 264	7 107	7 269	1.30	0.18
7 Darul Hikmah	5 762	6 537	6 686	1.20	0.17
8 Jaya	14 035	15 924	16 287	2.92	0.41
9 Indrajaya	5 776	6 554	6 703	1.20	0.17
Aceh Jaya	77 227	87 622	89 618	16.04	2.23

Sumber/Source: Proyeksi Penduduk Indonesia 2010–2035/Indonesia Population Projection 2010–2035

Tabel 3.1.2 Jumlah Penduduk dan Rasio Jenis Kelamin Menurut Kecamatan di Kabupaten Aceh Jaya, 2017
Population and Sex Ratio by Subdistrict in Aceh Jaya Regency, 2017

Kecamatan Subdistrict	Jenis Kelamin (ribu) Sex (thousand)			Rasio Jenis Kelamin Sex Ratio
	Laki-Laki Male	Perempuan Female	Jumlah Total	
(1)	(2)	(3)	(4)	(5)
1 Teunom	6 688	6 534	13 222	102.36
2 Pasie Raya	3 365	3 392	6 757	99.20
3 Panga	3 831	3 799	7 630	100.84
4 Krueng Sabee	8 710	7 590	16 300	114.76
5 Setia Bakti	4 565	4 199	8 764	108.72
6 Sampoiniet	3 864	3 405	7 269	113.48
7 Darul Hikmah	3 498	3 188	6 686	109.72
8 Jaya	8 377	7 910	16 287	105.90
9 Indrajaaya	3 584	3 119	6 703	114.91
Aceh Jaya	46 482	43 136	89 618	107.76

Sumber/Source: Proyeksi Penduduk Indonesia 2010–2035/Indonesia Population Projection 2010–2035

Tabel 3.1.3 Distribusi dan Kepadatan Penduduk Menurut Kecamatan di Kabupaten Aceh Jaya, 2017
Table *Population Distribution and Density by Subdistrict in Aceh Jaya Regency, 2017*

Kecamatan <i>Subdistrict</i>	Persentase Penduduk <i>Percentage of Total Population</i>	Kepadatan Penduduk per km ² <i>Population Density per sq.km</i>
(1)	(2)	(3)
1 Teunom	14.75	94
2 Pasie Raya	7.54	16
3 Panga	8.51	19
4 Krueng Sabee	18.19	28
5 Setia Bakti	9.78	14
6 Sampoiniet	8.11	17
7 Darul Hikmah	7.46	12
8 Jaya	18.17	50
9 Indrajaya	7.48	22
Aceh Jaya	100	23

Sumber/Source: Proyeksi Penduduk Indonesia 2010–2035/*Indonesia Population Projection 2010–2035*

Tabel 3.1.4 Jumlah Penduduk Menurut Kelompok Umur dan Jenis Kelamin di Kabupaten Aceh Jaya, 2017
Table Population by Age Group and Sex in Aceh Jaya Regency, 2017

Kelompok Umur <i>Age Group</i>	Jenis Kelamin/Sex		
	Laki-Laki <i>Male</i>	Perempuan <i>Female</i>	Jumlah <i>Total</i>
(1)	(2)	(3)	(4)
0-4	5 544	5 557	11 101
5-9	4 023	3 875	7 898
10-14	3 739	3 620	7 359
15-19	3 470	3 158	6 628
20-24	3 972	3 657	7 629
25-29	4 702	4 681	9 383
30-34	4 245	3 918	8 163
35-39	3 801	3 431	7 232
40-44	3 384	2 766	6 150
45-49	2 773	2 296	5 069
50-54	2 094	1 874	3 968
55-59	1 633	1 426	3 059
60-64	1 332	1 124	2 456
65+	1 770	1 753	3 523
Jumlah/Total	46 482	43 136	89 618

Sumber/Source: Proyeksi Penduduk Indonesia 2010-2035/Indonesia Population Projection 2010-2035

Tabel 3.1.5 Jumlah Penduduk Wajib KTP Standar Nasional dan Realisasi Cetak e-KTP Menurut Kecamatan di Kabupaten Aceh Jaya, 2017
Number of Population Compulsory National Standard ID and realization of ID Print by Subdistrict in Aceh Jaya Regency, 2017

Kecamatan Subdistrict	Jumlah Wajib KTP Number of Compulsory National Standard ID			Realisasi Realization	
	Laki laki Male	Perempuan Female	Jumlah Total	Jumlah Total	Persentase Percentage
(1)	(2)	(3)	(4)	(5)	(6)
1 Teunom	4 662	4 684	9 346	9 250	98.97
2 Pasie Raya	5 523	5 331	10 854	10 604	97.70
3 Panga	2 961	2 835	5 796	5 647	97.43
4 Krueng Sabee	2 563	2 341	4 904	4 788	97.63
5 Setia Bakti	5 320	4 984	10 304	10 163	98.63
6 Sampoiniet	2 734	2 804	5 538	5 368	96.93
7 Darul Hikmah	2 484	2 139	4 623	4 493	97.19
8 Jaya	2 348	2 189	4 537	4 384	96.63
9 Indrajaya	2 388	2 417	4 805	4 661	97.00
Aceh Jaya	30.983	29 724	60 707	59 358	97.78

Sumber/Source: Dinas Kependudukan dan Catatan Sipil Kabupaten Aceh Jaya/Population and Civil Service of Aceh Jaya Regency

Tabel 3.1.6 Jumlah Penerbitan Kartu Keluarga (KK) Standar Nasional dan Realisasi Cetak Menurut Kecamatan di Kabupaten Aceh Jaya, 2017
Number of National Standard Family Card and Realization of Print by Subdistrict in Aceh Jaya Regency, 2017

Kecamatan Subdistrict	Jumlah KK Total	Realisasi Realization	
		Jumlah Total	Persentase Percentage
(1)	(2)	(3)	(4)
1 Teunom	4 250	4 212	99.11
2 Pasie Raya	4 937	4 857	98.38
3 Panga	2 599	2 569	98.85
4 Krueng Sabee	2 162	2 147	99.31
5 Setia Bakti	4 402	4 364	99.14
6 Sampoiniet	2 514	2 495	99.24
7 Darul Hikmah	2 141	2 117	98.88
8 Jaya	1 933	1 920	99.33
9 Indrajaya	2 110	2 083	98.72
Aceh Jaya	27 048	26 764	98.95

Sumber/Source: Dinas Kependudukan dan Catatan Sipil Kabupaten Aceh Jaya/Population and Civil Service of Aceh Jaya Regency

Tabel 3.1.7 Jumlah Penduduk yang Memiliki Akta Kelahiran Menurut Kecamatan di Kabupaten Aceh Jaya, 2017
Table Number of Population Who Have Birth Certificate by Subdistrict in Aceh Jaya Regency, 2017

Kecamatan Subdistrict	Jumlah Total
(1)	(2)
1 Teunom	3 768
2 Pasie Raya	6 024
3 Panga	3 971
4 Krueng Sabee	3 084
5 Setia Bakti	5 517
6 Sampoiniet	2 364
7 Darul Hikmah	2 923
8 Jaya	2 392
9 Indrajaya	1 777
Aceh Jaya	31 820

Sumber/Source: Dinas Kependudukan dan Catatan Sipil Kabupaten Aceh Jaya/Population and Civil Service of Aceh Jaya Regency

Tabel 3.1.8 Jumlah Penduduk Umur 10 Tahun keatas Menurut Tingkat Pendidikan dan Kecamatan di Kabupaten Aceh Jaya, 2017
Number of Population age 10 years and above by Level of Education and Subdistrict in Aceh Jaya Regency, 2017

Kecamatan Subdistrict	Tidak/ Belum Sekolah	Belum Tamat SD	SD/MI	SMP	SMA	Jumlah Total
(1)	(2)	(3)	(4)	(5)	(6)	(7)
1 Teunom	501	1 237	3 060	2 400	2 733	9 931
2 Pasie Raya	254	790	2 257	1 149	964	5 414
3 Panga	299	864	2 121	1 395	1 447	6 126
4 Krueng Sabee	499	1 613	3 499	2 231	3 423	11 265
5 Setia Bakti	252	914	2 418	1 372	1 531	6 487
6 Sampoiniet	293	754	2 053	1 207	1 197	5 504
7 Darul Hikmah	296	754	2 278	1 001	847	5 176
8 Jaya	678	1 674	4 323	2 145	2 679	11 499
9 Indrajaya	250	686	1 772	1 282	1 267	5 257
Aceh Jaya	3 322	9 286	23 781	14 182	16 088	66 659

Sumber/Source: Dinas Kependudukan dan Catatan Sipil Kabupaten Aceh Jaya/Population and Civil Service of Aceh Jaya Regency

3.2 KETENAGAKERJAAN/EMPLOYMENT

Tabel 3.2.1 Jumlah Penduduk Berumur 15 Tahun Keatas Menurut Jenis Kegiatan Selama Seminggu yang Lalu dan Jenis Kelamin di Kabupaten Aceh Jaya, 2017
Population Aged 15 Years and Over by Type of Activity During The Previous Week and Sex in Aceh Jaya Regency, 2017

Kegiatan Utama <i>Main Activity</i>	Jenis Kelamin/Sex		
	Laki-laki <i>Male</i>	Perempuan <i>Female</i>	Jumlah <i>Total</i>
(1)	(2)	(3)	(4)
Angkatan Kerja/<i>Economically Active</i>	27 334	15 163	42 497
Bekerja/ <i>Working</i>	25 638	14 210	39 848
Pengangguran Terbuka/ <i>Unemployment</i>	1 696	953	2 649
Bukan Angkatan Kerja <i>Economically Inactive</i>	5 972	15 034	21 006
Sekolah/ <i>Attending School</i>	3 863	2 755	6 618
Mengurus Rumah Tangga/ <i>Housekeeping</i>	620	12 082	12 702
Lainnya/ <i>Others</i>	1 489	197	1 686
Jumlah/<i>Total</i>	33 306	30 197	63 503
Tingkat Partisipasi Angkatan Kerja <i>Economically Active Participation Rate</i>	82.07	50.21	66.92
Tingkat Pengangguran/ <i>Unemployment Rate</i>	6.20	6.29	6.23

Sumber/*Source*: BPS - Survei Angkatan Kerja Nasional Agustus/ *August National Labor Force Survey*

Tabel 3.2.2 Jumlah Penduduk Berumur 15 Tahun Ke Atas Menurut Pendidikan Tertinggi yang Ditamatkan dan Jenis Kegiatan Selama Seminggu yang Lalu di Kabupaten Aceh Jaya, 2017
Population Aged 15 Years and Over by Educational Attainment and Type of Activity During The Previous Week in Aceh Jaya Regency, 2017

Pendidikan Tertinggi yang Ditamatkan <i>Educational Attainment</i>	Angkatan Kerja/ <i>Economically Active</i>			Bukan Angkatan Kerja <i>Economically Inactive</i>
	Bekerja <i>Working</i>	Pengangguran Terbuka <i>Unemployment</i>	Jumlah Total	
(1)	(2)	(3)	(4)	(5)
Tidak/Belum Pernah Sekolah <i>No Schooling</i>	795	0	795	653
Tidak/Belum Tamat SD <i>Not Yet Completed Primary School</i>	4 871	74	4 945	1 530
Sekolah Dasar/ <i>Primary School</i>	11 601	0	11 601	4 758
Sekolah Menengah Pertama/ <i>Junior High School</i>	7 696	325	8 021	7 902
Sekolah Menengah Atas/ <i>Senior High School</i>	9 261	1 139	10 400	5 071
Sekolah Menengah Atas Kejuruan/ <i>Vocational Senior High School</i>	1 066	224	1 290	615
Diploma I/II/III/Akademi Diploma I/II/III/Academy	2 213	101	2 314	259
Universitas/ <i>University</i>	2 345	786	3 131	218
Jumlah/Total	39 848	2 649	42 497	21 006

Sumber/Source: BPS - Survei Angkatan Kerja Nasional Agustus/ *August National Labor Force Survey*

Tabel 3.2.3 Jumlah Penduduk Berumur 15 Tahun Keatas yang Bekerja Selama Seminggu yang Lalu Menurut Kelompok Umur dan Jenis Kelamin di Kabupaten Aceh Jaya, 2017
Population Aged 15 Years and Over Who Worked During the Previous Week by Age Group and Sex in Aceh Jaya Regency, 2017

Kelompok Umur <i>Age Group</i>	Jenis Kelamin/Sex		
	Laki-laki <i>Male</i>	Perempuan <i>Female</i>	Jumlah <i>Total</i>
(1)	(2)	(3)	(4)
15-19	125	263	388
20-24	2 806	1 905	4 711
25-29	2 799	1 191	3 990
30-34	2 952	1 959	4 911
35-39	4 782	2 414	7 196
40-44	2 954	1 869	4 823
45-49	3 427	1 580	5 007
50-54	1 550	1 359	2 909
55-59	2 244	1 084	3 328
60+	1 999	586	2 585
Jumlah/Total	25 638	14 210	39 848

Sumber/Source: BPS - Survei Angkatan Kerja Nasional Agustus/ August National Labor Force Survey

Tabel 3.2.4 Jumlah Penduduk Berumur 15 Tahun Ke Atas yang Bekerja Selama Seminggu yang Lalu Menurut Lapangan Pekerjaan Utama dan Jenis Kelamin di Kabupaten Aceh Jaya, 2017
Population Aged 15 Years and Over Who Worked During the Previous Week by Main Industry and Sex in Aceh Jaya Regency, 2017

Lapangan Pekerjaan Utama ¹ <i>Main Industry</i> ¹	Jenis Kelamin/Sex		
	Laki-laki <i>Male</i>	Perempuan <i>Female</i>	Jumlah <i>Total</i>
(1)	(2)	(3)	(4)
1	12 672	7 301	19 973
2	723	310	1 033
3	2 443	2 240	4 683
4	2 968	0	2 968
5	4 585	4 185	8 770
6	2 247	174	2 421
Jumlah/Total	25 638	14 210	39 848

Keterangan/Note:

1

1 Pertanian, Kehutanan, Perburuan, dan Perikanan/*Agriculture, Forestry, Hunting, and Fisheries*

2 Industri Pengolahan/*Manufacturing Industry*

3 Perdagangan Besar, Eceran, Rumah Makan, dan Hotel/*Wholesale Trade, Retail Trade, Restaurants, and Hotels*

4 Konstruksi/*Construction*

5 Jasa Kemasyarakatan, Sosial, dan Perorangan/*Community, Social, and Personal Services*

6 Lainnya: Pertambangan dan Penggalian; Listrik, Gas, dan Air; Angkutan, Pergudangan, dan Komunikasi; dan Keuangan, Asuransi, Usaha Persewaan Bangunan, Tanah, dan Jasa Perusahaan/ *Others: Mining and Quarrying; Electricity, Gas, and Water; Transportation, Warehousing, and Communication; Financial, Insurance, Real Estate, and Business Services*

Sumber: Survei Angkatan Kerja Nasional Agustus

Source: August National Labor Force Survey

Tabel 3.2.5 Jumlah Penduduk Berumur 15 Tahun Ke Atas yang Bekerja Selama Seminggu yang Lalu Menurut Jumlah Jam Kerja Seluruhnya dan Jenis Kelamin di Kabupaten Aceh Jaya, 2017
Population Aged 15 Years and Over Who Worked During the Previous Week by Total Working Hours and Sex in Aceh Jaya Regency, 2017

Jumlah Jam Kerja Seluruhnya (jam) <i>Total Working Hours (hours)</i>	Jenis Kelamin/Sex		
	Laki-laki <i>Male</i>	Perempuan <i>Female</i>	Jumlah <i>Total</i>
(1)	(2)	(3)	(4)
0 ¹	0	156	156
1-14	856	1 189	2 045
15-24	2 369	2 859	5 228
25-34	2 291	2 803	5 094
35-40	5 486	2 973	8 459
41+	14 636	4 230	18 866
Jumlah/Total	25 638	14 210	39 848

Keterangan/Note: ¹ Sementara tidak bekerja/*Temporarily out of work*

Sumber/Source: BPS - Survei Angkatan Kerja Nasional Agustus/ *August National Labor Force Survey*

Tabel 3.2.6 Jumlah Penduduk Berumur 15 Tahun Ke Atas yang Bekerja Selama Seminggu yang Lalu Menurut Jumlah Jam Kerja Pada Pekerjaan Utama dan Jenis Kelamin di Kabupaten Aceh Jaya, 2017
Population Aged 15 Years and Over Who Worked During the Previous Week by Number of Working Hours on Main Industry and Sex in Aceh Jaya Regency, 2017

Jumlah Jam Kerja Pada Pekerjaan Utama (jam) <i>Number of Working Hours on Main Industry (hours)</i>	Jenis Kelamin/Sex		
	Laki-laki <i>Male</i>	Perempuan <i>Female</i>	Jumlah <i>Total</i>
(1)	(2)	(3)	(4)
0 ¹	0	156	156
1-14	856	1 189	2 045
15-24	2 986	3 255	5 228
25-34	5 234	3 533	5 094
35-40	5 726	2 760	8 459
41+	10 836	3 317	18 866
Jumlah/Total	25 638	14 210	39 848

Keterangan/Note: ¹ Sementara tidak bekerja/*Temporarily out of work*

Sumber/Source: BPS - Survei Angkatan Kerja Nasional Agustus/ *August National Labor Force Survey*

Tabel 3.2.7 Jumlah Penduduk Berumur 15 Tahun Ke Atas yang Bekerja Selama Seminggu yang Lalu Menurut Status Pekerjaan Utama dan Jenis Kelamin di Kabupaten Aceh Jaya, 2017
Population Aged 15 Years and Over Who Worked During the Previous Week by Main Employment Status and Sex in Aceh Jaya Regency, 2017

Status Pekerjaan Utama <i>Main Employment Status</i>	Jenis Kelamin/Sex		
	Laki-laki <i>Male</i>	Perempuan <i>Female</i>	Jumlah <i>Total</i>
(1)	(2)	(3)	(4)
Berusaha sendiri <i>Own account worker</i>	7 732	2 760	10 492
Berusaha dibantu buruh tidak tetap/buruh tak dibayar <i>Employer assisted by temporary worker/unpaid worker</i>	5 292	1 669	6 961
Berusaha dibantu buruh tetap/buruh dibayar <i>Employer assisted by permanent worker/paid worker</i>	993	64	1 057
Buruh/Karyawan/Pegawai <i>Regular employee</i>	9 070	3 948	13 018
Pekerja bebas <i>Casual employee</i>	1 736	120	1 856
Pekerja keluarga/tak dibayar <i>Family worker/unpaid worker</i>	815	5 649	6 464
Jumlah/Total	25 638	14 210	39 848

Sumber/Source: BPS - Survei Angkatan Kerja Nasional Agustus/ August National Labor Force Survey

Tabel 3.2.8 Jumlah Pencari Kerja Terdaftar Menurut Tingkat Pendidikan Tertinggi yang Ditamatkan dan Jenis Kelamin di Kabupaten Aceh Jaya, 2017
Table Number of Registered Job Applicants by Educational Attainment and Sex in Aceh Jaya Regency, 2017

Pendidikan Tertinggi yang Ditamatkan <i>Educational Attainment</i>	Jenis Kelamin/Sex		
	Laki-laki <i>Male</i>	Perempuan <i>Female</i>	Jumlah <i>Total</i>
(1)	(2)	(3)	(4)
Tidak/Belum Pernah Sekolah <i>No Schooling</i>	0	0	0
Tidak/Belum Tamat SD <i>Not Yet Completed Primary School</i>	4	0	4
Sekolah Dasar/ <i>Primary School</i>	6	0	6
Sekolah Menengah Pertama <i>Junior High School</i>	15	2	17
Sekolah Menengah Atas <i>Senior High School</i>	49	9	58
Sekolah Menengah Atas Kejuruan/ <i>Vacational Senior High School</i>	23	2	25
Diploma I/II/III/Akademi <i>Diploma I/II/III/Academy</i>	10	64	74
Universitas/ <i>University</i>	23	7	30
Jumlah/Total	130	84	214

Sumber : Dinas Transmigrasi dan Tenaga Kerja
 Source : *Transmigration and Labor Agency of Aceh Jaya Regency*

4 SOSIAL

SOCIAL

KEMISKINAN



Garis Kemiskinan Aceh Jaya 2017 sebesar **Rp356.060,-**

Persentase penduduk miskin (Penduduk dengan rata-rata pengeluaran perkapita perbulan dibawah Rp356.060,-) di Aceh Jaya tahun 2017 sebesar **14,85 persen**.

TENAGA MEDIS



36 orang dokter umum

8 orang dokter gigi

14 orang dokter spesialis

PENDIDIKAN



PENJELASAN TEKNIS

1. **Tidak/belum pernah sekolah** adalah mereka yang tidak pernah atau belum pernah terdaftar dan tidak pernah atau belum pernah aktif mengikuti pendidikan di suatu jenjang pendidikan formal. Termasuk juga yang tamat/belum tamat taman kanak-kanak tetapi tidak melanjutkan ke sekolah dasar.
2. **Masih bersekolah** adalah mereka yang terdaftar dan aktif mengikuti pendidikan formal dan nonformal (Paket A, B, atau C), baik pendidikan dasar, menengah maupun pendidikan tinggi. Bagi mahasiswa yang sedang cuti dianggap masih bersekolah.
3. **Tidak bersekolah lagi** adalah mereka yang pernah terdaftar dan aktif mengikuti pendidikan di suatu jenjang pendidikan formal dan nonformal (Paket A, B, atau C), tetapi pada saat pencacahan tidak lagi terdaftar dan tidak aktif mengikuti pendidikan.
4. **Tamat sekolah** adalah menyelesaikan pelajaran yang ditandai dengan lulus ujian akhir pada kelas atau tingkat terakhir suatu jenjang pendidikan di sekolah

TECHNICAL NOTES

1. **Not/never attending school** is someone who has never attended or never been registered in a formal education, such as primary, secondary, and tertiary education. Those who just completed kindergarten are considered as never attended school.
2. **Attending school** is someone who is currently attending primary, secondary, or tertiary education, including package A, package B, or package C. College student who postpones his/her study is considered as attending school.
3. **Not attending school anymore** is someone who had enrolled and participated in formal and non-formal education in the past including package A, package B, or package C, but currently does not attend school.
4. **Completed particular level of education** is someone who has completed particular level of education in private or public school and accepting graduation

negeri maupun swasta dengan mendapatkan tanda tamat belajar/ijazah. Seseorang yang belum mengikuti pelajaran pada kelas tertinggi tetapi telah mengikuti ujian akhir dan lulus dianggap tamat sekolah.

5. **Dapat membaca dan menulis** artinya dapat membaca dan menulis kata-kata/kalimat sederhana dengan suatu aksara tertentu.

6. **Jalur Pendidikan di Indonesia** terdiri atas 1) pendidikan formal, 2) pendidikan nonformal, dan 3) pendidikan informal yang ketiganya dapat saling melengkapi dan memperkaya (Undang-Undang No. 20 Tahun 2013 tentang Sistem Pendidikan Nasional).

7. **Jenjang Pendidikan Formal** terdiri atas pendidikan dasar, pendidikan menengah, dan pendidikan tinggi. Jenis pendidikan yang diajarkan mencakup pendidikan umum, kejuruan, akademik, profesi, vokasi, keagamaan, dan khusus.

a. Pendidikan Dasar berbentuk Sekolah Dasar (SD) dan Madrasah Ibtidaiyah (MI) atau bentuk lain yang sederajat serta Sekolah Menengah Pertama

certificate. Someone who has never attended the highest grade but passed the final exam is considered as completed particular level of education.

5. **Able to read and write** is the ability to read and write at least a simple sentence in any letter of alphabets.

6. **The Education System in Indonesia** consists of 1) a formal education, 2) non-formal education, and 3) informal education that all three can be complementary and enriching (Law No. 20 Year 2013 about The National Education System).

7. **The Formal Education Level** consists of primary education, secondary education, and high education. The kind of education that taught consists of general education, vocational, academic, professional, religious, and specific education.

a. *The Primary Education consists of Elementary School and Islamic Elementary School or other equivalent forms and*

- (SMP) dan Madrasah Tsanawiyah (MTs), atau bentuk lain yang sederajat.
- b. Pendidikan Menengah berbentuk Sekolah Menengah Atas (SMA), Madrasah Aliyah (MA), Sekolah Menengah Kejuruan (SMK), dan Madrasah Aliyah Kejuruan (MAK), atau bentuk lain yang sederajat.
- c. Pendidikan Tinggi merupakan jenjang pendidikan setelah pendidikan menengah yang mencakup program pendidikan diploma, sarjana, magister, spesialis, dan doktor yang diselenggarakan oleh perguruan tinggi. Perguruan tinggi dapat berbentuk akademi, politeknik, sekolah tinggi, institut, atau universitas.
8. **Rumah Sakit** adalah tempat pemeriksaan dan perawatan kesehatan, biasanya berada di bawah pengawasan dokter/tenaga medis, yang melayani penderita yang sakit untuk berobat rawat jalan atau rawat inap.
9. **Rumah Sakit Bersalin** adalah rumah sakit khusus untuk persalinan, dilengkapi pelayanan spesialis pemeriksaan kehamilan, persalinan, rawat inap dan rawat jalan ibu dan
- Junior High School and MTs, or other equivalent forms.*
- b. *The Secondary Education consists of the senior high school, MA, Vocational School, and Vocational Madrasah Aliyah, or other equivalent forms.*
- c. *The High Education consists of the education level after the secondary education that consists of diplomas, bachelor, master, specialist, and doctoral degrees that are held by the college. The colleges can be academy, polytechnic, high school, institute, or university.*
8. **Hospital** is a place for health check, usually controlled/supervised by doctors/medical personnel to serve the ill patients to get outpatient or inpatient treatment services.
9. **Maternity Hospital** is a specialized hospital for childbirth, has specialist inspection service to pregnancy, childbirth,

anak yang berada di bawah pengawasan dokter spesialis kandungan.

hospitalization and outpatient for mothers and children that is under the supervision of an obstetrician.

10. **Rumah Bersalin** adalah sarana pelayanan kesehatan dengan izin sebagai rumah bersalin, dilengkapi pelayanan pemeriksaan kehamilan, persalinan serta pemeriksaan ibu dan anak yang berada di bawah pengawasan bidan senior.

10. **Maternity House** is health care facility with a license as a maternity house, equipped with prenatal care, childbirth and examination of mothers and children which is under the supervision of a senior midwife.

11. **Poliklinik** adalah sarana kesehatan yang dipakai untuk pelayanan berobat jalan, biasanya berada di bawah pengawasan dokter/tenaga medis.

11. **Polyclinic** is a health facility in which to get outpatient services, usually under the control of doctor/medical personnel.

12. **Puskesmas (Pusat Kesehatan Masyarakat)** adalah unit pelaksana teknis dinas kesehatan kabupaten/kota yang mempunyai fungsi utama sebagai penyelenggara pelayanan kesehatan tingkat pertama. Wilayah kerja puskesmas maksimal adalah satu kecamatan dan untuk dapat menjangkau wilayah kerjanya, puskesmas mempunyai jaringan pelayanan yang meliputi unit Puskesmas Pembantu (Pustu), unit Puskesmas Keliling (Puskel), dan unit bidan desa/komunitas (Peraturan Menteri Kesehatan RI No. 75 Tahun 2014 Tentang Pusat Kesehatan Masyarakat).

12. **Public Health Center** is technical implementation unit of regency health department that have the primary function as a first-level health care providers. The working area standard of public health center is one district and to reach their working areas, public health centers have a service network covering subsidiary of public health center, mobile public health center units, and midwife units (Regulation of the Minister of Health of Indonesia Number 75 Year 2014 about Public Health Center).

13. **Apotek** adalah suatu tempat tertentu yang digunakan untuk melakukan pekerjaan kefarmasian, dan penyaluran/penjualan obat atau bahan farmasi dan perbekalan kesehatan lainnya kepada masyarakat yang dikelola oleh tenaga apoteker (Peraturan Menteri Kesehatan RI No. 1332 Tahun 2002 Tentang Perubahan Atas Peraturan Menteri Kesehatan RI No. 922/MENKES/PER/X/1993 Tentang Ketentuan dan Tata Cara Pemberian Izin Apotek).
14. **Imunisasi** adalah memasukkan kuman atau racun penyakit tertentu yang sudah dilemahkan (vaksin) ke dalam tubuh dengan cara disuntik atau diminum (diteteskan dalam mulut) dengan maksud agar terjadi kekebalan tubuh terhadap penyakit tersebut.
15. **Keluhan kesehatan** adalah keadaan seseorang yang mengalami gangguan kesehatan atau kejiwaan, baik karena penyakit akut, penyakit kronis, kecelakaan, kriminal, atau hal lain.
16. **Mengobati sendiri** adalah upaya oleh anggota rumah tangga/keluarga dengan melakukan
13. ***Pharmacy** is a specific place that is used for pharmaceutical jobs, and distribution/sale of drugs/pharmaceuticals and other medical supplies to people that are administered by trained pharmacist (Regulation of the Minister of Health of Indonesia Number 1332 Year 2002 about the Changes of Regulation of the Minister of Health of Indonesia Number 922/MENKES/PER/X/1993 about Pro-vision and Procedures for Administration of Licensed Pharmacies).*
14. ***Immunization** is putting enervated microbe of a certain disease into human body by injection or drinking (dropping into mouth) to make the body immune to that disease.*
15. ***Health complaint** is a condition where a person has health or mental problems because of acute illness, chronically illness, accident, crimes, or others.*
16. ***Self treatment** is an effort of household members/family to have a health treatment by themselves*

pengobatan sendiri tanpa datang ke tempat fasilitas kesehatan atau memanggil dokter/petugas kesehatan ke rumahnya (misal minum obat modern, jamu, kerokan, kompres, kop, pijat) agar sembuh atau menjadi lebih ringan keluhan kesehatannya.

without visiting health facilities or a doctor/health personnel (for instance, by taking modern medicine, herb medicine, chief with a coin, compress, cupping suction, massage) in order to recover from illness or reduce the health complaint.

17. Angka penemuan kasus tuberkulosis adalah jumlah kasus baru tuberkulosis (TB) dan kasus TB yang didiagnosis kambuh yang diobati dalam program penanggulangan TB nasional dan dilaporkan kepada WHO, dibagi dengan perkiraan WHO terhadap jumlah kasus insiden tuberkulosis pada tahun yang sama, dinyatakan sebagai persentase.

17. *The case detection rate for all forms of tuberculosis* is the number of new and relapse tuberculosis cases diagnosed and treated in national tuberculosis control programmes and notified to WHO, divided by WHO's estimate of the number of incident tuberculosis cases for the same year, expressed as a percentage.

18. Angka keberhasilan pengobatan tuberkulosis smear positive/Basil Tahan Asam (BTA) positif adalah proporsi (dinyatakan sebagai persentase) kasus TB BTA positif yang terdaftar di bawah program pengendalian TB nasional pada tahun tertentu yang dinyatakan berhasil menyelesaikan pengobatan. Dengan atau tanpa bukti bakteriologi keberhasilan ("sembuh" dan "menyelesaikan pengobatan" masing-masing).

18. *The treatment success rate for new pulmonary smear-positive tuberculosis cases* is the proportion (expressed as a percentage) of new smear-positive tuberculosis cases registered under a national tuberculosis control programme in a given year that successfully completed treatment. With or without bacteriological evidence of succes ("cured" and "treatment completed" respectively).

19. **Kasus kumulatif AIDS** adalah kumulatif kasus AIDS sampai dengan referensi waktu tertentu.
19. *Cummulative AIDS case is cummulative AIDS cases with reference to a particular time.*
20. **BCG (Bacillus Calmette Guerin)** merupakan vaksinasi untuk mencegah penyakit TBC, diberikan pada bayi baru lahir atau anak, dengan suntikan pada kulit pangkal lengan atas. Bekas suntikan kemudian akan membentuk tonjolan kecil jaringan parut pada kulit lengan atas. Suntikan BCG diberikan kepada anak sebanyak 1 kali.
20. *BCG (Bacillus Calmette Guerin) is a vaccine to prevent TBC disease, given to newborns or children, by injection at the base of the skin of the upper arm. Injection site will form little bumps of scar tissue in the skin of the upper arm. BCG injections given to children 1 times.*
21. **DPT (Difteri, Pertusis, Tetanus)** merupakan vaksin untuk mencegah penyakit Difteri, Pertusis, dan Tetanus yang diberikan pada bayi berumur 3 bulan ke atas, dengan suntikan pada paha, diulang 1 bulan dan 2 bulan kemudian, sehingga suntikan imunisasi DPT lengkap pada balita berjumlah 3 kali (kadang-kadang selang waktu antar suntikan bisa lebih dari 1 bulan).
21. *DPT (Diphtheria, Pertussis, Tetanus) is a vaccine to prevent the diphtheria, pertussis, and tetanus disease, given to infants aged 3 months and above, with a shot in the thigh, repeated one month and two months later, so that the complete DPT immunization shots at toddler totaling 3 times (sometimes the time interval between injections can be more than 1 month).*
22. **Luas lantai** adalah luas lantai yang ditempati dan digunakan untuk keperluan sehari-hari (sebatas atap).
22. *Floor area is the total area which is occupied and utilized daily.*
23. **Air leding** adalah sumber air yang
23. *Pipe water is a water source that*

berasal dari air yang telah melalui proses penjernihan dan penyehatan sebelum dialirkan kepada konsumen melalui instalasi berupa saluran air. Sumber air ini biasanya diusahakan oleh PAM/PDAM/BPAM. Termasuk dalam hal ini air leding yang didapat secara eceran.

comes from water that has been through a process of purification and sanitation before distribute to consumers through an instalation of water lines. This water source is usually distributed by PAM/PDAM/BPAM. This include a pipe water that sold at retail.

24. **Sumur terlindung** adalah air yang berasal dari dalam tanah yang digali dan lingkaran sumur tersebut dilindungi oleh tembok paling sedikit 0,8 meter di atas tanah dan 3 meter ke bawah tanah, serta ada lantai semen sejauh 1 meter dari lingkaran sumur.

24. **Protected wells** is water that comes from the soil were excavated and the circumference of the well was protected by walls at least 0.8 meters above ground and 3 meters underground, and cement floor as far as 1 meter from the well circumference.

25. **Status penguasaan bangunan tempat tinggal milik sendiri** adalah jika tempat tinggal tersebut pada waktu pencacahan betul-betul sudah milik kepala rumah tangga atau salah seorang anggota rumah tangga. Rumah yang dibeli secara angsuran melalui kredit bank atau rumah dengan status sewa beli dianggap rumah milik sendiri.

25. **Own ownership property status** is a status of dwelling occupied belongs to the head of household or one of the household member. Houses bought through bank credit or houses with leasing status were also categorized as an own property.

26. **Peristiwa tindak pidana yang dilaporkan** ialah setiap peristiwa yang diterima kepolisian dari laporan masyarakat, atau peristiwa dimana pelakunya tertangkap tangan oleh kepolisian.

26. **Reported crime incidence** includes all criminal cases reported and received by police office, and all crimes caught by police.

27. **Jumlah tindak pidana** menggambarkan jumlah kasus tindak pidana yang terjadi pada kurun waktu tertentu.

27. *Crime total* refers to the number of criminal cases occurring during a given period.

28. **Resiko penduduk terjadi tindak pidana per 100.000 penduduk**

$$= \frac{\text{Jumlah tindak pidana tahun } t}{\text{Jumlah penduduk tahun } t} \times 100.000$$

Resiko penduduk terjadi tindak pidana per 100.000 penduduk mengindikasikan peluang penduduk berisiko terkena tindak pidana. Biasanya dinyatakan dalam setiap 100.000 penduduk.

28. *Crime rate*

$$= \frac{\text{Number of criminal cases year } t}{\text{Total population year } t} \times 100.000$$

Crime rate indicates the probability of population exposed to risk of crime, expressed in every 100,000 people.

29. **Selang waktu terjadi tindak pidana tahun t**

$$= \frac{365 \times 24 \times 60 \times 60}{\text{Jumlah tindak pidana tahun } t} \times (\text{detik})$$

Selang waktu terjadi tindak pidana tahun t mengindikasikan selang waktu terjadinya satu tindak kejahatan dengan kejahatan yang lain.

29. *Crime clock*

$$= \frac{365 \times 24 \times 60 \times 60}{\text{Number of criminal cases year } t} \times (\text{second})$$

Crime clock indicates the time interval of occurrence between one crime to another crime.

30. **Persentase penyelesaian tindak pidana**

$$= \frac{\text{Jumlah tindak pidana yang diselesaikan}}{\text{Jumlah peristiwa tindak pidana yang dilaporkan}} \times 100\%$$

30. *Crime clearance rate*

$$= \frac{\text{Number of cleared criminal cases}}{\text{Number of reported criminal cases}} \times 100\%$$

Persentase penyelesaian peristiwa tindak pidana menyatakan persentase penyelesaian tindak pidana oleh polisi. Suatu tindak pidana dinyatakan sebagai kasus yang selesai di tingkat kepolisian, apabila:

1. berkas perkaranya sudah siap untuk diserahkan atau telah diserahkan kepada kejaksaan;
2. dalam hal delik aduan, pengaduannya dicabut dalam tenggang waktu yang telah ditentukan menurut undang-undang;
3. telah diselesaikan oleh kepolisian berdasarkan azas *plichmatigheid* (kewajiban berdasarkan kewenangan hukum);
4. kasus yang dimaksud tidak termasuk kompetensi kepolisian
5. tersangka meninggal dunia;
6. kasus kadaluwarsa.

31. **Bencana Alam** adalah peristiwa atau serangkaian peristiwa yang mengancam dan mengganggu kehidupan/penghidupan masyarakat yang disebabkan oleh faktor alam antara lain berupa gempa bumi, tsunami, gunung meletus, banjir, kekeringan, angin topan, dan tanah longsor sehingga mengakibatkan

Crime clearence rate refers to percentage of crime clearance by police. A criminal case is categorized as a cleared case by police, if:

1. *All documents are ready to submit or already submitted to justice court;*
2. *In the case of attense that warrants complaint, the complaint was withdraw within a given period state in the law;*
3. *The case was cleared by police based on the principle of plichmatigheid (obligation on the basis of law outhority);*
4. *The case was not the responsibility of police office;*
5. *The suspect died;*
6. *The case was out of date.*

31. **Natural Disaster** is an event or series of events that threaten and disrupt the lives and livelihoods caused by natural factors such as: *earthquake, tsunami, volcanic eruption, flood, flash flood, drought, typhoon/cyclone, and landslide so it can lead to result in loss of material and non-material.*

kerugian materi maupun non-materi.

32. **Korban meninggal** adalah orang yang dilaporkan tewas atau meninggal dunia akibat bencana.
32. **Fatality** is a person reported killed or death in the wake of a disaster.
33. **Korban hilang** adalah orang yang dilaporkan hilang atau tidak ditemukan atau tidak diketahui keberadaannya setelah terjadi bencana.
33. **Missing person** is a person reported missing or who cannot be located or who cannot be accounted for in the wake of a disaster.
34. **Korban luka/sakit** adalah orang yang mengalami luka-luka atau sakit, dalam keadaan luka ringan, luka sedang maupun luka parah/berat, baik yang berobat jalan maupun rawat inap.
34. **Casualty** is a person suffering injury or illness, in a state of light injury, moderate injury, or heavy injury, which is undergoing treatment as either an outpatient or inpatient.
35. **Rusak Berat** adalah kriteria kerusakan yang mengakibatkan bangunan roboh atau sebagian besar komponen struktur rusak.
35. **Severely damaged** is the criteria of damage that resulted most buildings collapsed or damaged its structural components.
36. **Rusak sedang** adalah kriteria kerusakan yang mengakibatkan sebagian kecil komponen struktur rusak, dan komponen penunjang rusak namun bangunan masih tetap berdiri.
36. **Damaged** is the criteria of damage that resulted defective fraction of structural components and supporting components damaged, but the building still stands.
37. Rusak ringan adalah kriteria kerusakan yang mengakibatkan sebagian komponen struktur retak (struktur masih bisa digunakan) dan
37. **Lightly damaged** is the criteria of damage that resulted partially cracked structural components, but the structure still can be used and

bangunan masih tetap berdiri.

the building still stands.

38. Untuk mengukur kemiskinan, BPS menggunakan konsep kemampuan memenuhi kebutuhan dasar (*basic needs approach*). Dengan pendekatan ini, kemiskinan dipandang sebagai ketidakmampuan dari sisi ekonomi untuk memenuhi kebutuhan dasar makanan dan bukan makanan yang diukur dari sisi pengeluaran. Metode yang digunakan adalah menghitung Garis Kemiskinan (GK), yang terdiri dari dua komponen yaitu Garis Kemiskinan Makanan (GKM) dan Garis Kemiskinan Non-Makanan (GKNM). Penghitungan Garis Kemiskinan dilakukan secara terpisah untuk daerah perkotaan dan perdesaan.

38. *To measure poverty, BPS-Statistics Indonesia has used the concept of basic needs approach. Therefore, poverty is viewed as economic inability to fulfill food and non-food basic needs which are measured by consumption/expenditure. The method used is calculating poverty line, which consists of two components that are Food Poverty Line (FPL) and Non-Food Poverty Line (NFPL). The poverty line was calculated separately for urban and rural areas.*

39. **Penduduk miskin** adalah penduduk yang memiliki rata-rata pengeluaran per kapita per bulan di bawah Garis Kemiskinan.

39. *A person whose expenditure per capita per month is below the poverty line is considered to be poor.*

40. **Garis Kemiskinan Makanan (GKM)** merupakan nilai pengeluaran kebutuhan minimum makanan yang disetarakan dengan 2.100 kkalori per kapita per hari. Garis Kemiskinan Non-Makanan (GKNM) adalah kebutuhan minimum untuk perumahan, sandang, pendidikan,

40. ***The Food Poverty Line** refers to the daily minimum requirement of 2,100 kcal per capita per day. The Non-Food Poverty Line refers to the minimum requirement for household necessities for clothing, education, health, and other basic individual needs.*

kesehatan, dan kebutuhan dasar lainnya.

41. Ukuran Kemiskinan

- a. **Head Count Index** (HCI- P_0) adalah persentase penduduk miskin yang berada di bawah Garis Kemiskinan (GK).
- b. **Indeks Kedalaman Kemiskinan** (*Poverty Gap Index*- P_1) merupakan ukuran rata-rata kesenjangan pengeluaran masing-masing penduduk miskin terhadap garis kemiskinan. Semakin tinggi nilai indeks, semakin jauh rata-rata pengeluaran penduduk dari garis kemiskinan.
- c. **Indeks Keparahan Kemiskinan** (*Poverty Severity Index*- P_2) memberikan gambaran mengenai penyebaran pengeluaran di antara penduduk miskin. Semakin tinggi nilai indeks, semakin tinggi ketimpangan pengeluaran di antara penduduk miskin.

Foster-Greer-Thorbecke (1984) merumuskan suatu ukuran yang digunakan untuk mengukur tingkat kemiskinan sebagai berikut:

41. Poverty Measures

- a. **Head Count Index** (HCI- P_0) simply measures the percentage of the population that is counted as poor, often denoted by P_0 .
- b. **Poverty Gap Index- P_1** measures the extent to which individuals fall below the poverty line (the poverty gaps) as a proportion of the poverty line. Higher value of the index shows that the gap between average expenditure of the poor and the poverty line is wider.
- c. **Poverty Severity Index- P_2** describes inequality among the poor. This is simply a weighted sum of poverty gaps (as a proportion of the poverty line), where the weights are the proportionate poverty gaps themselves. Hence, by squaring the poverty gap index, the measure implicitly puts more weight on observations that fall well below the poverty line. Higher value of the index shows that inequality among the poor is higher.

Foster-Greer-Thorbecke (1984)

$$P_a = \frac{1}{n} \sum_{i=1}^q \left[\frac{z - y_i}{z} \right]^a$$

dimana:

$a=0, 1, 2$

z =Garis kemiskinan

y_i =Rata-rata pengeluaran perkapita sebulan penduduk yang berada di bawah garis kemiskinan ($i=1,2,\dots,q$), $y_i < z$

q =Banyaknya penduduk yang berada di bawah garis kemiskinan

n =Jumlah penduduk

Jika $a=0$, diperoleh *Head Count Index* (P_0), jika $a=1$ diperoleh indeks kedalaman kemiskinan (*Poverty Gap Index*- P_1) dan jika $a=2$ disebut indeks keparahan kemiskinan (*Poverty Severity Index*- P_2).

developed poverty measures that may be written as:

$$P_a = \frac{1}{n} \sum_{i=1}^q \left[\frac{z - y_i}{z} \right]^a$$

where:

$a=0, 1, 2$

z =*the poverty line*

y_i =*Average expenditure per capita per month of the poor ($i=1,2,\dots,q$), $y_i < z$*

q =*the number of poor*

n =*the total population*

if $a=0$ is obtained Head Count Index (P_0), if $a=1$ is obtained Poverty Gap Index- P_1 , and if $a=2$ is obtained Poverty Severity Index- P_2 .

42. **Indeks Pembangunan Manusia** (IPM) menjelaskan bagaimana penduduk dapat mengakses hasil pembangunan dalam memperoleh pendapatan, kesehatan, pendidikan dan sebagainya. IPM diperkenalkan oleh UNDP pada tahun 1990 dan dipublikasikan secara berkala dalam laporan tahunan Human Development Report (HDR). IPM dibentuk oleh 3 (tiga) dimensi

42. **The Human Development Index** (HDI) explains how people can access development results in obtaining income, health, education and so forth. HDI was introduced by United Nations Development Programme (UNDP) in 1990 and published periodically in the annual report of the Human Development Report. HDI was formed by three basic dimensions:

dasar: Umur panjang dan hidup sehat; pengetahuan; dan standar hidup layak.

a long and healthy life; knowledge; and a decent standard of living.

<https://acehjayakab.bps.go.id>

ULASAN

DESCRIPTION

Pendidikan

Kualitas pendidikan yang memadai sangat diperlukan untuk meningkatkan kualitas hidup masyarakat. Tingginya permintaan jasa pendidikan menuntut tersedianya penyelenggara pendidikan yang makin bermutu. Di lain pihak, salah satu kunci keberhasilan pembangunan di suatu daerah adalah tersedianya sumber daya manusia (SDM) yang berkualitas. Peningkatan SDM di setiap daerah sekarang ini secara umum, lebih difokuskan pada pemberian kesempatan kepada masyarakat untuk mendapatkan pendidikan, khususnya penduduk kelompok usia sekolah (6-24 tahun).

Pada tahun 2017 di wilayah Kabupaten Aceh Jaya, untuk jenjang pra sekolah terdapat 10 Taman Kanak Kanak (TK) Negeri, 79 TK Swasta, dan 4 Raudhatul Anfal (RA) Swasta, dengan jumlah siswa sebanyak 3.073 orang. Sejumlah murid tersebut dibimbing oleh Guru PNS dan Non PNS sebanyak 319 orang. Dengan demikian rasio murid guru adalah 10.

Pada jenjang pendidikan dasar, jumlah Sekolah Dasar (SD) berjumlah 98 unit SD Negeri, 14 Madrasah Ibtidaiyah (MI) Negeri dan 6 unit MI Swasta dengan jumlah siswa sebanyak 11.880 orang. Sejumlah murid tersebut

Education

Quality of adequate education is needed to improve the quality of life. The high demand for education services requires the availability of education providers are increasingly qualified. On the other hand, one of the keys to success in an area of development is the availability of human resources (HR) quality. Increase human resources in all areas today in general, is more focused on giving people an opportunity to get an education, particularly school age group population (6-24 years).

In 2016 in Aceh Jaya District, there are 10 kindergartens (TK) of the State, 79 Private Kindergartens, and 4 Private Raudhatul Anfal (RA), with a total of 3,073 students. A number of students are guided by civil servant teachers and non civil servants as much as 308 people. Thus the ratio of pupil teachers is 10.

At the basic education level, number of Elementary School (SD) totaled 98 units, 14 Religious Elementary School of State and 6 unit Private, with the number of students as many as 11.880 people. Some students were guided by

dibimbing oleh Guru PNS dan Non PNS sebanyak 1.269 orang. Dengan demikian rasio murid guru adalah 9,36.

Pada jenjang pendidikan menengah pertama, jumlah Sekolah Menengah Pertama (SMP) Negeri berjumlah 31 unit, 4 unit SMP Swasta, 5 unit Madrasah Tsanawiyah (MTs) Negeri dan 3 Unit MTs Swasta dengan jumlah siswa sebanyak 3.832 orang. Sejumlah murid tersebut dibimbing oleh Guru PNS dan Non PNS sebanyak 581 orang. Dengan demikian rasio murid guru adalah 6,59.

Pada jenjang pendidikan menengah atas, jumlah Sekolah Menengah Pertama (SMA) Negeri berjumlah 11 unit, 3 unit SMA Swasta, 1 unit Madrasah Aliyah (MA) Negeri, 3 Unit MA Swasta, 6 unit Sekolah Menengah Kejuruan (SMK) Negeri, 1 unit SMK Swasta dengan jumlah siswa sebanyak 3.631 orang. Sejumlah murid tersebut dibimbing oleh Guru PNS dan Non PNS sebanyak 488 orang. Dengan demikian rasio murid guru adalah 7,44.

Kesehatan

Dalam upaya peningkatan kualitas kesehatan penduduk, pemerintah berupaya menyediakan sarana dan prasarana kesehatan disertai tenaga kesehatan yang memadai, baik kualitas maupun kuantitas. Upaya ini diarahkan agar tempat pelayanan kesehatan

teachers CS and Non CS many as 1,269 people. Thus the teacher pupil ratio is 9.36.

In junior high school level, the number of state Junior High School (SMP) amounted to 31 units, 4 units of private Junior High School, 5 units of State Madrasah Tsanawiyah (MTs) and 3 units of Private MTs with a total of 3,832 students. A number of students are guided by civil servants and non civil servants as much as 581 people. Thus the ratio of pupil teachers is 6.59.

At the level of senior high school, the number of State Senior High School (SMA) amounted to 11 units, 3 units of Private High School, 1 unit of State Madrasah Aliyah (MA), 3 units of Private MA, 6 units of state Vocational High School (SMK), 1 unit SMK Private with a total of 3,631 students. A number of students are guided by civil servant teachers and non civil servants as many as 488 people. Thus the ratio of pupil teachers is 7.44.

Health

In an effort to improve the quality of health of the population, the government seeks to provide health facilities and infrastructures with adequate health personnel, both in quality and quantity. These efforts are directed to health services convenient

nyaman dan mudah diakses oleh masyarakat.

Pada tahun 2017, sarana kesehatan yang tersedia di Kabupaten Aceh Jaya sebanyak 1 unit rumah sakit umum, 12 unit Puskesmas, 200 unit Posyandu dan 110 unit Polindes. Sedangkan untuk jumlah tenaga medis terdiri dari 14 orang dokter spesialis, 36 orang dokter umum dan 8 orang dokter gigi.

Agama

Kabupaten Aceh Jaya memiliki penduduk yang mayoritas memeluk agama Islam. Pada tahun 2017, di Kabupaten Aceh Jaya tercatat 119 masjid dan 190 meunasah/dayah sulok yang tersebar di seluruh wilayah Kabupaten Aceh Jaya.

Pada tahun 2017 jamaah haji yang melaksanakan ibadah haji tercatat 56 orang yang terdiri dari 22 orang laki-laki dan 34 orang perempuan. Sedangkan untuk penerimaan zakat, infaq dan sadaqah pada tahun 2017 tercatat sebesar Rp 8.5 Milyar. Sementara itu, jumlah pernikahan yang tercatat di KUA dalam Kabupaten Aceh Jaya sebanyak 644 pernikahan.

and accessible by the public.

In 2017, health facilities available in Aceh Jaya Regency are 1 unit of public hospital, 12 units of Puskesmas, 200 units of Posyandu and 110 units of Polindes. As for the number of medical personnel consists of 14 specialists, 36 general practitioners and 8 dentists.

Religion

Aceh Jaya Regency has a predominantly Muslim population. In 2017, in Aceh Jaya Regency recorded 119 mosques and 190 meunasah / dayah sulok scattered throughout the Aceh Jaya Regency.

In 2017 the number of pilgrims who perform the pilgrimage recorded 56 people consisting of 22 men and 34 women. As for the acceptance of zakat, infaq and sadaqah in 2017 was recorded at Rp 5.8 billion. Meanwhile, the number of marriages recorded in the KUA in Aceh Jaya Regency amounted to 644 marriages.

Peradilan

Kriminalitas menggambarkan ketimpangan kehidupan sosial yang terjadi dimasyarakat, sekaligus merupakan fenomena sosial yang memerlukan penanganan serius.

Pembangunan diharapkan dapat membawa masyarakat kearah yang lebih maju. Disisi lain, pembangunan juga masih diikuti oleh tindak kriminal yang mengakibatkan terganggunya keamanan dan ketertiban. Sebagai indikator keamanan, pencatatan statistik kriminal menjadi bagian yang tidak terpisahkan.

Sepanjang tahun 2017, jumlah tindak pidana yang terjadi di Kabupaten Aceh Jaya adalah sebanyak 63 kasus. Sedangkan untuk jumlah perkara yang diselesaikan Pengadilan Negeri Calang adalah 654 perkara.

Kemiskinan

Garis kemiskinan menunjukkan jumlah rupiah minimum yang dibutuhkan untuk memenuhi kebutuhan pokok minimum makanan yang setara dengan 2100 kilokalori perkapita perhari dan kebutuhan pokok bukan makanan. Penduduk yang memiliki rata rata pengeluaran konsumsi per kapita perbulan di bawah garis kemiskinan dikategorikan sebagai penduduk miskin.

Justice

Criminality describes the inequality of social life that occurs in the community, as well as a social phenomenon that requires serious handling.

Development is expected to bring people towards the more advanced. On the other hand, development is also followed by criminal acts which result in disruption of security and order. As an indicator of security, the recording of criminal statistics becomes an integral part.

Throughout the year 2017, the number of criminal offenses that occurred in Aceh Jaya district is as many as 63 cases. As for the number of cases settled by the Calang District Court is 654 cases.

Poverty

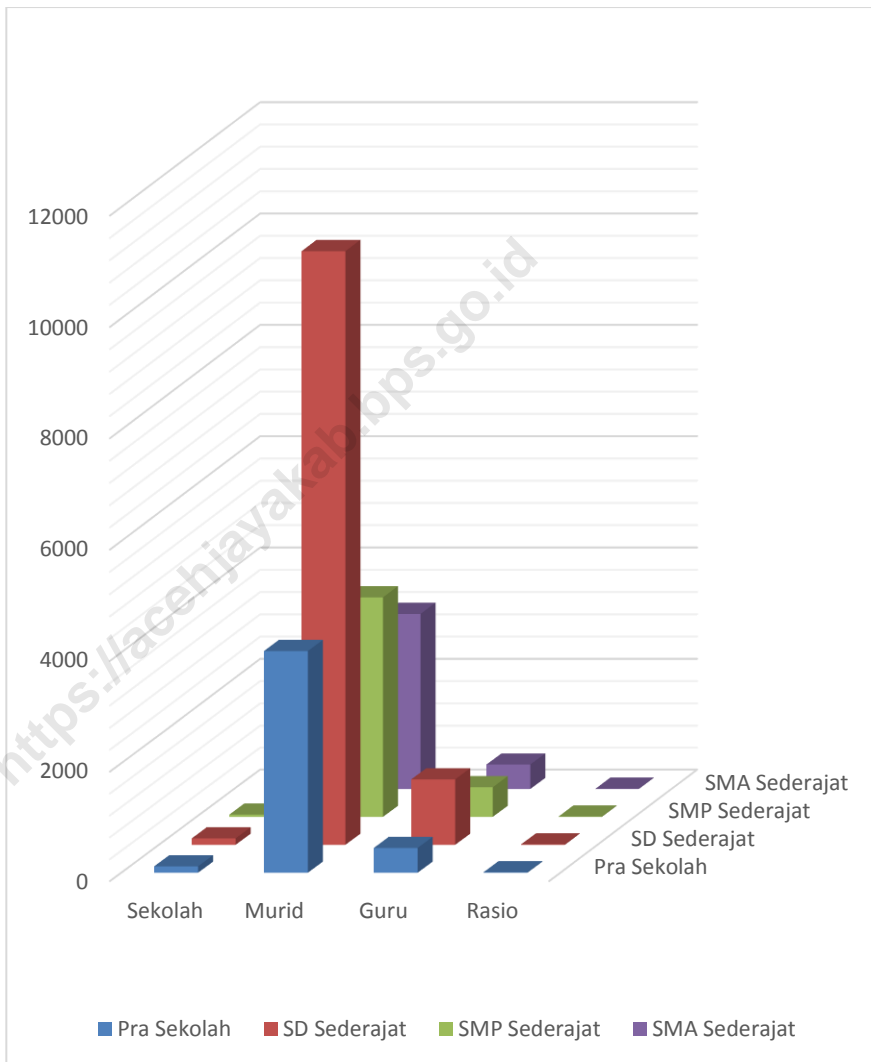
The poverty line shows the amount of rupiah minimum required to meet the minimum basic needs of food equal to 2100 kilocalories per capita per day and non-food basic needs. Residents who have an average consumption expenditure per capita per month below the poverty line are categorized as poor.

SOCIAL

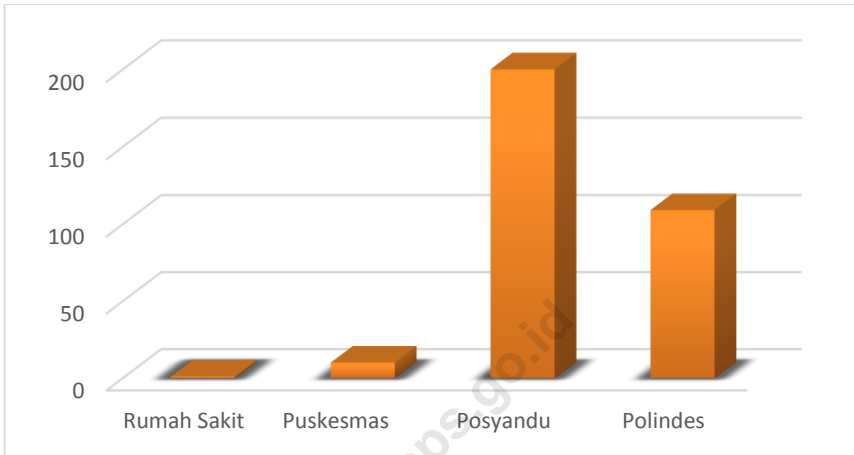
Garis kemiskinan Kabupaten Aceh Jaya pada tahun 2017 adalah sebesar Rp 356.060,-. Jumlah penduduk miskin di Kabupaten Aceh Jaya pada tahun 2017 sebanyak 13.234 jiwa atau 14.85 persen. Dari tahun ke tahun jumlah dan persentase penduduk miskin di Kabupaten Aceh Jaya mengalami penurunan. Ini menandakan bahwa adanya kinerja yang baik dari Pemerintah Daerah dalam hal mengurangi jumlah dan persentase penduduk miskin.

The poverty line of Aceh Jaya Regency in 2017 is Rp 356,060, -. The number of poor people in Aceh Jaya Regency in 2017 is 13,234 people or 14.85 percent. From year to year the number and percentage of poor people in Aceh Jaya Regency decreased. This indicates that there is good performance from Local Government in terms of reducing the number and percentage of poor people.

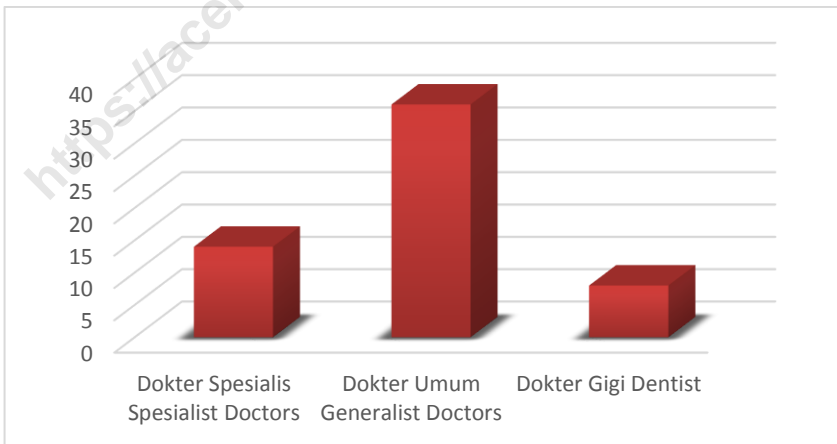
Gambar 11 Jumlah Sekolah, Murid, Guru dan Rasio Murid Guru di Kabupaten Aceh Jaya , Tahun Ajaran 2017/2018
Picture **Number of Schools, Pupils, Teachers dan Ratio in Aceh Jaya Regency, 2017/2018**



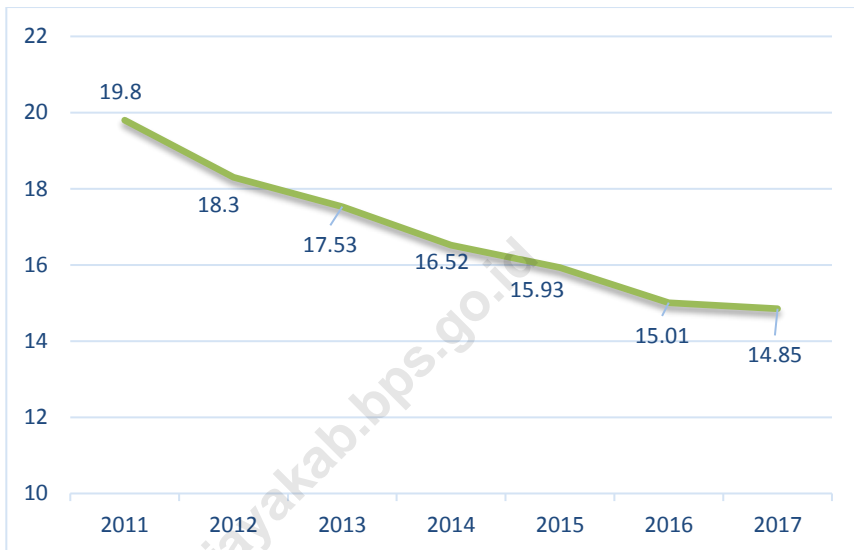
Gambar 12 Jumlah Fasilitas Kesehatan di Kabupaten Aceh Jaya, 2017
Picture Number of Health Facilities in Aceh Jaya Regency, 2017



Gambar 13 Jumlah Dokter Spesialis, Dokter Umum, dan Dokter Gigi di Kabupaten Aceh Jaya, 2017
Picture Number of Specialist Doctor, Generalist Doctor, and Dentist in Aceh Jaya Regency, 2017



Gambar 14 Persentase Penduduk Miskin di Kabupaten Aceh Jaya, 2011- 2017
Picture *Number of Poor People Percentage in Aceh Jaya Regency, 2011-2017*



4.1 PENDIDIKAN/EDUCATION

Tabel 4.1.1 **Persentase Penduduk Usia 7–24 Tahun Menurut Jenis Kelamin, Kelompok Umur Sekolah, dan Partisipasi Sekolah di Kabupaten Aceh Jaya, 2017**
Percentage of Population Aged 7-24 Years by Sex, Age Group, and School Participation in Aceh Jaya Regency, 2017

Jenis Kelamin dan Kelompok Umur Sekolah <i>Sex and School Age Group</i>	Partisipasi Sekolah/ <i>School Participation</i>		
	Tidak/Belum Pernah Sekolah <i>Not/Never Attending School</i>	Masih Sekolah <i>Attending School</i>	Tidak Sekolah Lagi <i>Not Attending School Anymore</i>
(1)	(2)	(3)	(4)
Laki-Laki/Male			
7–12	0.8	99.2	0.0
13–15	0.0	97.4	2.6
16–18	0.0	81.3	18.7
19–24	0.0	12.5	87.5
7–24	0.3	64.1	35.6
Perempuan/Female			
7–12	0.0	100.0	0.0
13–15	0.0	97.8	2.2
16–18	0.0	80.2	19.8
19–24	1.6	32.3	66.1
7–24	0.5	74.1	25.3
Laki-laki+Perempuan/Male+Female			
7–12	0.4	99.6	0.0
13–15	0.0	97.6	2.4
16–18	0.0	80.8	19.2
19–24	0.7	21.2	78.1
7–24	0.4	68.7	30.9

Sumber/Source: BPS - Survei Sosial Ekonomi Nasional Kor, Maret 2016/*National Socio Economic Survey kor, March 2016*

Tabel 4.1.2 Angka Partisipasi Murni (APM) dan Angka Partisipasi Kasar (APK) Menurut Jenjang Pendidikan di Kabupaten Aceh Jaya, 2017
Net Enrolment Rate and Gross Enrolment Rate by Educational Level in Aceh Jaya Regency, 2017

Jenjang Pendidikan <i>Educational Level</i>	APM <i>Net Enrollment Rate</i>	APK <i>Gross Enrollment Rate</i>
(1)	(2)	(3)
SD/MI <i>Elementary School</i>	99.57	106.50
SMP/MTs <i>Junior High School</i>	91.56	98.84
SMA/SMK/MA <i>Senior High School</i>	74.20	93.32

Sumber/Source: BPS - Survei Sosial Ekonomi Nasional Kor, Maret 2016/*National Socio Economic Survey kor, March 2016*

Tabel 4.1.3 Jumlah Kelompok Balita (BKB) dan Alat Permainan Edukatif (APE) Menurut Kecamatan di Kabupaten Aceh Jaya, 2017
Number of Under 5 Population's Group and Educational Playing Tools (EPT) by Subdistrict in Aceh Jaya Regency, 2017

Kecamatan Subdistrict	Kelompok Groups	
	BKB	APE
(1)	(2)	(3)
1 Teunom	12	5
2 Pasie Raya	6	4
3 Panga	10	5
4 Krueng Sabee	14	7
5 Setia Bakti	12	5
6 Sampoiniet	9	5
7 Darul Hikmah	6	5
8 Jaya	14	6
9 Indrajaya	6	5
Aceh Jaya	89	47

Sumber : Dinas Pemberdayaan Masyarakat, Perempuan dan Keluarga Berencana Kabupaten Aceh Jaya
 Source : Department of Community Empowerment, Women and Family Planning of Aceh Jaya Regency

Tabel 4.1.4 Jumlah Sekolah, Murid, Guru, dan Rasio Murid-Guru Taman Kanak Kanak (TK) Negeri Menurut Kecamatan di Kabupaten Aceh Jaya, 2017/2018
Table Number of Schools, Pupils, Teachers, and School-Teacher Ratio of State Kindergarten by Subdistrict in Aceh Jaya, Regency, 2017/2018

Kecamatan Subdistrict	Sekolah Schools	Rombel Study Group	Murid Pupils			Guru Teachers			Rasio Murid- Guru/ Pupil- Teacher Ratio
			L/M	P/F	Jml/ Ttl	PNS/ CS	Non PNS /Non CS	Jml/ Ttl	
(1)	(2)	(3)	(4)	(5)	(6)	(7)	(8)	(9)	(10)
1 Teunom	1	2	44	30	74	4	3	7	10,6
2 Pasie Raya	1	2	19	22	41	1	3	4	10,3
3 Panga	1	2	51	62	113	1	6	7	16,1
4 Krueng Sabee	2	6	114	126	240	2	16	18	13,3
5 Setia Bakti	1	2	10	16	26	1	3	4	6,5
6 Sampoiniet	1	2	30	24	54	1	5	6	9,0
7 Darul Hikmah	1	2	18	20	38	1	2	3	12,7
8 Jaya	1	2	24	16	40	1	4	5	8,0
9 Indrajaya	1	4	26	22	48	2	3	5	9,6
Aceh Jaya	10	24	336	338	675	14	45	59	11,4

Sumber : Dinas Pendidikan Kabupaten Aceh Jaya
 Source : Education Service of Aceh Jaya Regency

Tabel 4.1.5 Jumlah Sekolah, Murid, Guru, dan Rasio Murid-Guru Taman Kanak Kanak (TK) Swasta Menurut Kecamatan di Kabupaten Aceh Jaya, 2017/2018
Number of Schools, Pupils, Teachers, and School-Teacher Ratio of Private Kindergarten by Subdistrict in Aceh Jaya Regency, 2017/2018

Kecamatan Subdistrict	Sekolah Schools	Rombel Study Group	Murid Pupils			Guru Teachers			Rasio Murid- Guru/Pupil- Teacher Ratio
			L/M	P/F	Jml/ Ttl	PNS/ CS	Non PNS /Non CS	Jml/ Ttl	
(1)	(2)	(3)	(4)	(5)	(6)	(7)	(8)	(9)	(10)
1 Teunom	10	2	104	111	214	12	16	26	8,2
2 Pasie Raya	7	2	108	100	208	4	13	17	12,2
3 Panga	4	2	46	43	89	4	13	12	7,4
4 Krueng Sabee	12	2	202	209	411	5	39	44	9,3
5 Setia Bakti	9	2	124	119	243	2	19	21	11,6
6 Sampoiniet	6	2	66	58	124	3	15	18	6,9
7 Darul Hikmah	9	2	97	86	183	2	21	23	8,0
8 Jaya	14	2	234	213	447	10	36	46	9,7
9 Indraajaya	8	2	103	109	212	8	17	25	8,4
Aceh Jaya	79	18	1084	1051	2132	50	189	232	9,2

Sumber : Dinas Pendidikan Kabupaten Aceh Jaya
 Source : Education Service of Aceh Jaya Regency

Tabel 4.1.6 Jumlah Sekolah, Murid, Guru, dan Rasio Murid-Guru pada Raudatul Athfal (RA) Negeri Menurut Kecamatan di Kabupaten Aceh Jaya, 2017/2018
Table Number of Schools, Pupils, Teachers, and School-Teacher Ratio of State Kindergarten by Subdistrict in Aceh Jaya Regency, 2017/2018

Kecamatan Subdistrict	Sekolah Schools	Rombel Study Group	Murid Pupils			Guru Teachers			Rasio Murid- Guru/Pupil- Teacher Ratio
			L/M	P/F	Jml/ Ttl	PNS/ CS	Non PNS /Non CS	Jml/ Ttl	
(1)	(2)	(3)	(4)	(5)	(6)	(7)	(8)	(9)	(10)
1 Teunom	-	-	-	-	-	-	-	-	-
2 Pasie Raya	-	-	-	-	-	-	-	-	-
3 Panga	-	-	-	-	-	-	-	-	-
4 Krueng Sabee	-	-	-	-	-	-	-	-	-
5 Setia Bakti	-	-	-	-	-	-	-	-	-
6 Sampoiniet	-	-	-	-	-	-	-	-	-
7 Darul Hikmah	-	-	-	-	-	-	-	-	-
8 Jaya	-	-	-	-	-	-	-	-	-
9 Indrajaya	-	-	-	-	-	-	-	-	-
Aceh Jaya	-	-	-	-	-	-	-	-	-

Sumber/Source: Kantor Kementerian Agama Kabupaten Aceh Jaya /Office Department of Religion affair of Aceh Jaya Regency

Tabel 4.1.7 Jumlah Sekolah, Murid, Guru, dan Rasio Murid-Guru pada Raudatul Athfal (RA) Swasta Menurut Kecamatan di Kabupaten Aceh Jaya, 2017/2018
Number of Schools, Pupils, Teachers, and School-Teacher Ratio of Private Kindergarten by Subdistrict in Aceh Jaya Regency, 2017/2018

Kecamatan Subdistrict	Sekolah Schools	Rombel Study Group	Murid Pupils			Guru Teachers			Rasio Murid- Guru/Pupil- Teacher Ratio
			L/M	P/F	Jml/ Ttl	PNS/ CS	Non PNS /Non CS	Jml/ Ttl	
(1)	(2)	(3)	(4)	(5)	(6)	(7)	(8)	(9)	(10)
1 Teunom	1	5	73	58	131	2	9	11	11.9
2 Pasie Raya	0	0	0	0	0	0	0	0	0
3 Panga	2	4	29	33	62	2	4	6	10.3
4 Krueng Sabee	1	2	25	22	47	1	5	6	7.8
5 Setia Bakti	0	0	0	0	0	0	0	0	0
6 Sampoiniet	0	0	0	0	0	0	0	0	0
7 Darul Hikmah	0	0	0	0	0	0	0	0	0
8 Jaya	0	0	0	0	0	0	0	0	0
9 Indrajaya	1	2	13	13	26	4	1	5	5.2
Aceh Jaya	4	13	140	126	266	9	19	28	4.5

Sumber/Source: Kantor Kementerian Agama Kabupaten Aceh Jaya /Office Department of Religion affair of Aceh Jaya Regency

Tabel 4.1.8 Jumlah Sekolah, Murid, Guru, dan Rasio Murid-Guru Sekolah Dasar (SD) Negeri Menurut Kecamatan di Kabupaten Aceh Jaya, 2017/2018
Table *Number of Schools, Pupils, Teachers, and School-Teacher Ratio of State Primary School by Subdistrict in Aceh Jaya Regency, 2017/2018*

Kecamatan Subdistrict	Sekolah Schools	Rombel Study Group	Murid Pupils			Guru Teachers			Rasio Murid- Guru/ Pupil- Teacher Ratio
			L/M	P/F	Jml/ Ttl	PNS/ CS	Non PNS /Non CS	Jml/ Ttl	
(1)	(2)	(3)	(4)	(5)	(6)	(7)	(8)	(9)	(10)
1 Teunom	13	83	584	594	1 178	101	33	134	8,8
2 Pasie Raya	7	44	280	232	512	49	22	71	7,2
3 Panga	7	44	314	336	650	55	22	77	8,4
4 Krueng Sabee	14	96	1 058	970	2 028	114	51	165	12,3
5 Setia Bakti	12	72	503	491	994	70	50	120	8,3
6 Sampoiniet	13	78	518	482	1 000	62	57	119	8,4
7 Darul Hikmah	9	55	408	362	770	34	42	76	10,1
8 Jaya	16	97	788	885	1 673	97	45	142	11,8
9 Indrajaya	7	43	352	380	732	33	38	71	10,3
Aceh Jaya	98	612	4 773	4 693	9 466	624	352	975	9,8

Sumber : Dinas Pendidikan Kabupaten Aceh Jaya
 Source : Education Service of Aceh Jaya Regency

Tabel 4.1.9 Jumlah Sekolah, Murid, Guru, dan Rasio Murid-Guru Sekolah Dasar (SD) Swasta Menurut Kecamatan di Kabupaten Aceh Jaya, 2017/2018
Number of Schools, Pupils, Teachers, and School-Teacher Ratio of Private Primary School by Subdistrict in Aceh Jaya Regency, 2017/2018

Kecamatan Subdistrict	Sekolah Schools	Rombel Study Group	Murid Pupils			Guru Teachers		Rasio Murid- Guru/Pupil- Teacher Ratio	
			L/M	P/F	Jml/ Ttl	PNS/ CS	Non PNS /Non CS		Jml/ Ttl
(1)	(2)	(3)	(4)	(5)	(6)	(7)	(8)	(9)	(10)
1 Teunom	-	-	-	-	-	-	-	-	-
2 Pasie Raya	-	-	-	-	-	-	-	-	-
3 Panga	-	-	-	-	-	-	-	-	-
4 Krueng Sabee	-	-	-	-	-	-	-	-	-
5 Setia Bakti	-	-	-	-	-	-	-	-	-
6 Sampoiniet	-	-	-	-	-	-	-	-	-
7 Darul Hikmah	-	-	-	-	-	-	-	-	-
8 Jaya	-	-	-	-	-	-	-	-	-
9 Indrajaya	-	-	-	-	-	-	-	-	-
Aceh Jaya	-	-	-	-	-	-	-	-	-

Sumber : Dinas Pendidikan Kabupaten Aceh Jaya
 Source : Education Service of Aceh Jaya Regency

Tabel 4.1.10 Jumlah Sekolah, Murid, Guru, dan Rasio Murid-Guru Pada Madrasah Ibtidaiyah (MI) Negeri Menurut Kecamatan di Kabupaten Aceh Jaya, 2017/2018
Number of Schools, Pupils, Teachers, and School-Teacher Ratio of State Religious Elementary School by Subdistrict in Aceh Jaya Regency, 2016/2017

Kecamatan Subdistrict	Sekolah Schools	Rombel Study Group	Murid Pupils			Guru Teachers			Rasio Murid- Guru/ Pupil- Teacher Ratio
			L/M	P/F	Jml/ Ttl	PNS/ CS	Non PNS /Non CS	Jml/ Ttl	
(1)	(2)	(3)	(4)	(5)	(6)	(7)	(8)	(9)	(10)
1 Teunom	3	18	111	108	219	29	14	43	5.1
2 Pasie Raya	1	6	35	28	63	3	9	12	5.3
3 Panga	3	14	217	188	405	23	20	43	9.4
4 Krueng Sabee	2	18	245	237	481	17	19	36	13.4
5 Setia Bakti	1	6	47	49	86	5	10	15	5.7
6 Sampoiniet	1	6	63	63	126	7	5	12	10.5
7 Darul Hikmah	1	6	46	42	88	7	7	14	6.3
8 Jaya	1	13	198	206	404	7	24	31	13.0
9 Indrajaya	1	6	60	74	134	5	10	15	8.9
Aceh Jaya	14	75	1 022	995	2 006	103	118	221	9.1

Sumber/Source: Kantor Kementerian Agama Kabupaten Aceh Jaya /Office Department of Religion affair of Aceh Jaya Regency

Tabel 4.1.11 Jumlah Sekolah, Murid, Guru, dan Rasio Murid-Guru Pada Madrasah Ibtidaiyah (MI) Swasta Menurut Kecamatan di Kabupaten Aceh Jaya, 2017/2018
Number of Schools, Pupils, Teachers, and School-Teacher Ratio of Private Religious Elementary School by Subdistrict in Aceh Jaya, Regency, 2017/2018

Kecamatan Subdistrict	Sekolah Schools	Rombel Study Group	Murid Pupils			Guru Teachers			Rasio Murid- Guru/ <i>Pupil- Teacher Ratio</i>
			L/M	P/F	Jml/ Ttl	PNS/ CS	Non PNS /Non CS	Jml/ Ttl	
(1)	(2)	(3)	(4)	(5)	(6)	(7)	(8)	(9)	(10)
1 Teunom	0	0	0	0	0	0	0	0	0
2 Pasie Raya	1	6	40	38	78	6	10	16	4.9
3 Panga	0	0	0	0	0	0	0	0	0
4 Krueng Sabee	1	6	40	35	75	3	9	12	6.3
5 Setia Bakti	0	0	0	0	0	0	0	0	0
6 Sampoiniet	0	0	0	0	0	0	0	0	0
7 Darul Hikmah Jaya	1 2	6 12	26 79	19 79	45 158	2 4	9 19	11 23	4.1 6.9
9 Indrajaya	1	6	31	24	52	3	8	11	4.7
Aceh Jaya	6	36	216	195	408	18	55	73	5.6

Sumber/Source: Kantor Kementerian Agama Kabupaten Aceh Jaya /Office Department of Religion affair of Aceh Jaya Regency

Tabel 4.1.12 Jumlah Sekolah, Murid, Guru, dan Rasio Murid-Guru Sekolah Menengah Pertama (SMP) Negeri Menurut Kecamatan di Kabupaten Aceh Jaya, 2017/2018
Number of Schools, Pupils, Teachers, and School-Teacher Ratio of Junior High School by Subdistrict in Aceh Jaya Regency, 2017/2018

Kecamatan Subdistrict	Sekolah Schools	Rombel Study Group	Murid Pupils			Guru Teachers			Rasio Murid- Guru/Pupil- Teacher Ratio
			L/M	P/F	Jml/ Ttl	PNS/ CS	Non PNS /Non CS	Jml/ Ttl	
(1)	(2)	(3)	(4)	(5)	(6)	(7)	(8)	(9)	(10)
1 Teunom	4	16	132	152	284	36	27	63	4,5
2 Pasie Raya	3	10	101	63	164	20	9	29	5,7
3 Panga	3	9	90	69	159	23	8	31	5,1
4 Krueng Sabee	5	24	234	213	447	48	16	64	7,0
5 Setia Bakti	4	13	115	96	211	26	11	37	5,7
6 Sampoiniet	3	12	111	116	227	30	7	37	6,1
7 Darul Hikmah	3	12	156	133	289	22	8	30	9,6
8 Jaya	4	22	243	210	453	66	10	76	6,0
9 Indrajaya	2	6	156	133	289	22	8	30	9,6
Aceh Jaya	31	124	1 232	1 087	2 319	295	103	397	6,4

Sumber : Dinas Pendidikan Kabupaten Aceh Jaya
 Source : Education Service of Aceh Jaya Regency

Tabel 4.1.13 Jumlah Sekolah, Murid, Guru, dan Rasio Murid-Guru Sekolah Menengah Pertama (SMP) Swasta Menurut Kecamatan di Kabupaten Aceh Jaya, 2017/2018
Number of Schools, Pupils, Teachers, and School-Teacher Ratio of Junior High School by Subdistrict in Aceh Jaya Regency, 2017/2018

Kecamatan Subdistrict	Sekolah Schools	Rombel Study Group	Murid Pupils			Guru Teachers			Rasio Murid- Guru/Pupil- Teacher Ratio
			L/M	P/F	Jml/ Ttl	PNS/ CS	Non PNS /Non CS	Jml/ Ttl	
(1)	(2)	(3)	(4)	(5)	(6)	(7)	(8)	(9)	(10)
1 Teunom	1	3	20	23	43	4	5	9	4.8
2 Pasie Raya	0	0	0	0	0	0	0	0	0
3 Panga	0	0	0	0	0	0	0	0	0
4 Krueng Sabee	0	0	0	0	0	0	0	0	0
5 Setia Bakti	2	15	177	220	397	8	14	22	18.0
6 Sampoiniet	0	0	0	0	0	0	0	0	0
7 Darul Hikmah	0	0	0	0	0	0	0	0	0
8 Jaya	1	3	22	19	41	4	4	8	5,1
9 Indrajaya	0	0	0	0	0	0	0	0	0
Aceh Jaya	4	21	219	262	481	16	23	39	8.3

Sumber : Dinas Pendidikan Kabupaten Aceh Jaya
 Source : Education Service of Aceh Jaya Regency

Tabel 4.1.14 Jumlah Sekolah, Murid, Guru, dan Rasio Murid-Guru Pada Madrasah Tsanawiyah (MTs) Negeri Menurut Kecamatan di Kabupaten Aceh Jaya, 2017/2018
Number of Schools, Pupils, Teachers, and School-Teacher Ratio of Religious Junior High School of State by Subdistrict in Aceh Jaya Regency, 2017/2018

Kecamatan Subdistrict	Sekolah Schools	Rombel Study Group	Murid Pupils			Guru Teachers			Rasio Murid- Guru/Pupil- Teacher Ratio
			L/M	P/F	Jml/ Ttl	PNS/ CS	Non PNS /Non CS	Jml/ Ttl	
(1)	(2)	(3)	(4)	(5)	(6)	(7)	(8)	(9)	(10)
1 Teunom	1	11	134	153	287	13	17	30	9.6
2 Pasie Raya	0	0	0	0	0	0	0	0	0
3 Panga	1	5	47	42	89	7	9	16	5.6
4 Krueng Sabee	1	8	82	84	166	9	12	21	7.9
5 Setia Bakti	0	0	0	0	0	0	0	0	0
6 Sampoiniet	0	0	0	0	0	0	0	0	0
7 Darul Hikmah	1	3	34	7	41	4	9	13	3.2
8 Jaya	1	12	148	180	328	14	18	32	10.3
9 Indrajaya	0	0	0	0	0	0	0	0	0
Aceh Jaya	5	39	445	466	911	47	65	112	8.1

Sumber/Source: Kantor Kementerian Agama Kabupaten Aceh Jaya /Office Department of Religion affair of Aceh Jaya Regency

Tabel 4.1.15 Jumlah Sekolah, Murid, Guru, dan Rasio Murid-Guru Pada Madrasah Tsanawiyah (MTs) Swasta Menurut Kecamatan di Kabupaten Aceh Jaya, 2017/2018
Number of Schools, Pupils, Teachers, and School-Teacher Ratio of Religious Junior High School of Private by Subdistrict in Aceh Jaya Regency, 2017/2018

Kecamatan Subdistrict	Sekolah Schools	Rombel Study Group	Murid Pupils			Guru Teachers			Rasio Murid- Guru/Pupil- Teacher Ratio
			L/M	P/F	Jml/ Ttl	PNS/ CS	Non PNS /Non CS	Jml/ Ttl	
(1)	(2)	(3)	(4)	(5)	(6)	(7)	(8)	(9)	(10)
1 Teunom	0	0	0	0	0	0	0	0	0
2 Pasie Raya	0	0	0	0	0	0	0	0	0
3 Panga	1	3	15	16	31	2	11	13	2.4
4 Krueng Sabee	0	0	0	0	0	0	0	0	0
5 Setia Bakti	1	3	19	12	31	2	8	10	3.1
6 Sampoiniet	1	3	40	19	59	2	8	10	5.9
7 Darul Hikmah	0	0	0	0	0	0	0	0	0
8 Jaya	0	0	0	0	0	0	0	0	0
9 Indrajaya	0	0	0	0	0	0	0	0	0
Aceh Jaya	3	9	74	47	121	6	27	33	3.7

Sumber/Source: Kantor Kementerian Agama Kabupaten Aceh Jaya /Office Department of Religion affair of Aceh Jaya Regency

Tabel 4.1.16 Jumlah Sekolah, Murid, Guru, dan Rasio Murid-Guru Sekolah Menengah Atas (SMA) Negeri Menurut Kecamatan di Kabupaten Aceh Jaya, 2016/2017
Number of Schools, Pupils, Teachers, and School-Teacher Ratio of Senior High School by Subdistrict in Aceh Jaya Regency, 2016/2017

Kecamatan Subdistrict	Sekolah Schools	Rombel Study Group	Murid Pupils			Guru Teachers			Rasio Murid- Guru/Pupil- Teacher Ratio
			L/M	P/F	Jml/ Ttl	PNS/ CS	Non PNS /Non CS	Jml/ Ttl	
(1)	(2)	(3)	(4)	(5)	(6)	(7)	(8)	(9)	(10)
1 Teunom	1	12	111	176	287	23	3	26	11.0
2 Pasie Raya	0	0	0	0	0	0	0	0	0
3 Panga	1	7	56	104	160	17	6	23	7.0
4 Krueng Sabee	2	18	182	233	415	37	10	47	8.8
5 Setia Bakti	1	5	61	47	108	8	3	11	9.8
6 Sampoiniet	2	12	106	80	186	23	4	27	6.9
7 Darul Hikmah	1	6	53	71	124	5	9	14	8.9
8 Jaya	2	16	181	252	433	32	16	48	9.0
9 Indrajaya	1	4	73	19	92	12	10	22	4.2
Aceh Jaya	11	80	823	982	1805	157	61	218	8.3

Sumber : Dinas Pendidikan Kabupaten Aceh Jaya
 Source : Education Service of Aceh Jaya Regency

Tabel 4.1.17 Jumlah Sekolah, Murid, Guru, dan Rasio Murid-Guru Sekolah Menengah Atas (SMA) Swasta Menurut Kecamatan di Kabupaten Aceh Jaya , 2017/2018
Number of Schools, Pupils, Teachers, and School-Teacher Ratio of Senior High School by Subdistrict in Aceh Jaya Regency, 2017/2018

Kecamatan Subdistrict	Sekolah Schools	Rombel Study Group	Murid Pupils			Guru Teachers		Rasio Murid- Guru/ Pupil- Teacher Ratio	
			L/M	P/F	Jml/ Ttl	PNS/ CS	Non PNS /Non CS		Jml/ Ttl
(1)	(2)	(3)	(4)	(5)	(6)	(7)	(8)	(9)	(10)
1 Teunom	0	0	0	0	0	0	0	0	0
2 Pasie Raya	0	0	0	0	0	0	0	0	0
3 Panga	0	0	0	0	0	0	0	0	0
4 Krueng Sabee	0	0	0	0	0	0	0	0	0
5 Setia Bakti	2	18	192	255	447	16	7	23	19.4
6 Sampoiniet	0	0	0	0	0	0	0	0	0
7 Darul Hikmah	0	0	0	0	0	0	0	0	0
8 Jaya	1	4	34	56	90	8	6	14	6.4
9 Indrajaya	0	0	0	0	0	0	0	0	0
Aceh Jaya	3	22	226	311	537	24	13	37	14.5

Sumber : Dinas Pendidikan Kabupaten Aceh Jaya
 Source : Education Service of Aceh Jaya Regency

Tabel 4.1.18 Jumlah Sekolah, Murid, Guru, dan Rasio Murid-Guru Sekolah Menengah Kejuruan (SMK) Negeri Menurut Kecamatan di Kabupaten Aceh Jaya, 2017/2018
Number of Schools, Pupils, Teachers, and School-Teacher Ratio of Vocational High School by Subdistrict in Aceh Jaya Regency, 2017/2018

Kecamatan Subdistrict	Sekolah Schools	Rombel Study Group	Murid Pupils			Guru Teachers			Rasio Murid- Guru/ Pupil- Teacher Ratio
			L/M	P/F	Jml/ Ttl	PNS/ CS	Non PNS /Non CS	Jml/ Ttl	
(1)	(2)	(3)	(4)	(5)	(6)	(7)	(8)	(9)	(10)
1 Teunom	1	6	79	29	108	9	9	18	6.0
2 Pasie Raya	1	3	22	19	41	5	7	12	3.4
3 Panga	1	7	87	48	135	6	13	19	7.1
4 Krueng Sabee	1	11	105	46	151	23	6	29	5.2
5 Setia Bakti	1	3	34	17	51	5	2	7	7.3
6 Sampoiniet	0	0	0	0	0	0	0	0	0
7 Darul Hikmah	1	6	62	28	90	8	7	15	6.0
8 Jaya	0	0	0	0	0	0	0	0	0
9 Indrajaya	0	0	0	0	0	0	0	0	0
Aceh Jaya	6	36	389	187	576	56	44	100	5.8

Sumber : Dinas Pendidikan Kabupaten Aceh Jaya
 Source : Education Service of Aceh Jaya Regency

Tabel 4.1.19 Jumlah Sekolah, Murid, Guru, dan Rasio Murid-Guru Sekolah Menengah Kejuruan (SMK) Swasta Menurut Kecamatan di Kabupaten Aceh Jaya, 2017/2018
Number of Schools, Pupils, Teachers, and School-Teacher Ratio of Vocational High School by Subdistrict in Aceh Jaya Regency, 2017/2018

Kecamatan Subdistrict	Sekolah Schools	Rombel Study Group	Murid Pupils			Guru Teachers			Rasio Murid- Guru/Pupil- Teacher Ratio
			L/M	P/F	Jml/ Ttl	PNS/ CS	Non PNS /Non CS	Jml/ Ttl	
(1)	(2)	(3)	(4)	(5)	(6)	(7)	(8)	(9)	(10)
1 Teunom	0	0	0	0	0	0	0	0	0
2 Pasie Raya	0	0	0	0	0	0	0	0	0
3 Panga	0	0	0	0	0	0	0	0	0
4 Krueng Sabee	0	0	0	0	0	0	0	0	0
5 Setia Bakti	0	0	0	0	0	0	0	0	0
6 Sampoiniet	0	0	0	0	0	0	0	0	0
7 Darul Hikmah	0	0	0	0	0	0	0	0	0
8 Jaya	1	7	137	22	159	10	5	15	10.6
9 Indrajaya	0	0	0	0	0	0	0	0	0
Aceh Jaya	1	7	137	22	159	10	5	15	10.6

Sumber : Dinas Pendidikan Kabupaten Aceh Jaya
 Source : Education Service of Aceh Jaya Regency

Tabel 4.1.20 Jumlah Sekolah, Murid, Guru, dan Rasio Murid-Guru Pada Madrasah Aliyah (MA) Negeri Menurut Kecamatan di Kabupaten Aceh Jaya, 2017/2018
Number of Schools, Pupils, Teachers, and School-Teacher Ratio of Religious Senior High School of State by Subdistrict in Aceh Jaya Regency, 2017/2018

Kecamatan Subdistrict	Sekolah Schools	Rombel Study Group	Murid Pupils			Guru Teachers			Rasio Murid- Guru/ Pupil- Teacher Ratio
			L/M	P/F	Jml/ Ttl	PNS/ CS	Non PNS /Non CS	Jml/ Ttl	
(1)	(2)	(3)	(4)	(5)	(6)	(7)	(8)	(9)	(10)
1 Teunom	1	9	72	135	207	11	19	30	6.9
2 Pasie Raya	0	0	0	0	0	0	0	0	0
3 Panga	0	0	0	0	0	0	0	0	0
4 Krueng Sabee	0	0	0	0	0	0	0	0	0
5 Setia Bakti	0	0	0	0	0	0	0	0	0
6 Sampoiniet	0	0	0	0	0	0	0	0	0
7 Darul Hikmah	0	0	0	0	0	0	0	0	0
8 Jaya	0	0	0	0	0	0	0	0	0
9 Indrajaya	0	0	0	0	0	0	0	0	0
Aceh Jaya	1	9	72	135	207	11	19	30	6.9

Sumber/Source: Kantor Kementerian Agama Kabupaten Aceh Jaya /Office Department of Religion affair of Aceh Jaya Regency

Tabel 4.1.21 Jumlah Sekolah, Murid, Guru, dan Rasio Murid-Guru Pada Madrasah Aliyah (MA) Swasta Menurut Kecamatan di Kabupaten Aceh Jaya, 2017/2018
Number of Schools, Pupils, Teachers, and School-Teacher Ratio of Religious Senior High School of Private by Subdistrict in Aceh Jaya Regency, 2017/2018

Kecamatan Subdistrict	Sekolah Schools	Rombel Study Group	Murid Pupils			Guru Teachers			Rasio Murid- Guru/Pupil- Teacher Ratio
			L/M	P/F	Jml/ Ttl	PNS/ CS	Non PNS /Non CS	Jml/ Ttl	
(1)	(2)	(3)	(4)	(5)	(6)	(7)	(8)	(9)	(10)
1 Teunom	0	0	0	0	0	0	0	0	0
2 Pasie Raya	0	0	0	0	0	0	0	0	0
3 Panga	1	3	7	6	13	3	14	17	0.8
4 Krueng Sabee	2	3	32	48	80	4	22	26	3.1
5 Setia Bakti	0	0	0	0	0	0	0	0	0
6 Sampoiniet	0	0	0	0	0	0	0	0	0
7 Darul Hikmah	1	3	22	3	25	1	13	14	1.8
8 Jaya	1	9	98	131	229	5	26	31	7.4
9 Indrajaya	0	0	0	0	0	0	0	0	0
Aceh Jaya	3	18	159	188	347	13	75	88	3.9

Sumber/Source: Kantor Kementerian Agama Kabupaten Aceh Jaya /Office Department of Religion affair of Aceh Jaya Regency

4.2 KESEHATAN/HEALTH

Tabel 4.2.1 Jumlah Fasilitas Kesehatan Menurut Kecamatan di Kabupaten Aceh Jaya, 2017
Table Number of Health Facilities by Subdistrict in Aceh Jaya Regency, 2017

Kecamatan Subdistrict	Rumah Sakit Hospital	Rumah Bersalin Maternity Hospital	Puskesmas Public Health Center	Posyandu Maternal & Child Health Center	Klinik/Balai Kesehatan Clinic/Health Center	Polindes/ Poskesdes / Village Maternity
(1)	(2)	(3)	(4)	(5)	(6)	(7)
1 Teunom	0	0	1	26	0	13
2 Pasie Raya	0	0	1	16	0	10
3 Panga	0	0	1	27	0	17
4 Krueng Sabee	1	0	2	19	0	8
5 Setia Bakti	0	0	2	17	0	12
6 Sampoiniet	0	0	2	20	0	12
7 Darul Hikmah	0	0	1	20	0	14
8 Jaya	0	0	1	39	0	13
9 Indrajaya	0	0	1	16	0	11
Aceh Jaya	1	0	12	200	0	110

Sumber/Source: Dinas Kesehatan Kabupaten Aceh Jaya / Health Services of Aceh Jaya Regency

Tabel 4.2.2 Jumlah Tenaga Kesehatan Menurut Kecamatan di Kabupaten Aceh Jaya, 2017
Number of Health Personnel by Subdistrict in Aceh Jaya Regency, 2017

Kecamatan Subdistrict	Tenaga Kesehatan/Health Personnel				
	Tenaga Medis Medical Personnel	Tenaga Keperawatan Nursing Personnel	Tenaga Kebidanan Midwifery Personnel	Tenaga Kefarmasian Pharmacy Personnel	Tenaga Kesehatan Lainnya Other Health Personnel
(1)	(2)	(3)	(4)	(5)	(6)
1 Teunom	4	26	27	4	-
2 Pasie Raya	2	10	16	1	-
3 Panga	3	19	28	2	-
4 Krueng Sabee	33	128	89	20	-
5 Setia Bakti	3	9	26	1	-
6 Sampoiniet	2	9	20	1	-
7 Darul Hikmah	2	14	25	1	-
8 Jaya	6	28	30	3	-
9 Indrajaya	3	11	18	1	-
Aceh Jaya	58	254	279	34	-

Sumber/Source: Dinas Kesehatan Kabupaten Aceh Jaya / Health Services of Aceh Jaya Regency

Tabel 4.2.3 Jumlah Dokter Spesialis, Dokter Umum, dan Dokter Gigi Menurut Sarana Pelayanan Kesehatan di Kabupaten Aceh Jaya, 2017
Number of Specialist Doctor, Generalist Doctor, and Dentist by Type of Health Facility in Aceh Jaya Regency, 2017

Unit Kerja Work Unit	Dokter Spesialis Specialist Doctors	Dokter Umum Generalist Doctors	Dokter Gigi Dentist
(1)	(2)	(3)	(4)
Puskesmas Teunom	0	3	1
Puskesmas Pasie Raya	0	2	0
Puskesmas Panga	0	2	1
Puskesmas Krueng Sabee	0	2	1
Puskesmas Setia Bakti	0	2	1
Puskesmas Patek	0	2	0
Puskesmas Lhokkruet	0	2	0
Puskesmas Calang	0	2	0
Puskesmas Jaya	0	4	2
Puskesmas Indra Jaya	0	2	1
Rumah Sakit Teuku Umar	14	13	1
Jumlah/Total	14	36	8

Sumber/Source: Dinas Kesehatan Kabupaten Aceh Jaya / Health Services of Aceh Jaya Regency

Tabel 4.2.4 Persentase Balita Yang Pernah Mendapat Imunisasi Menurut Jenis Imunisasi di Kabupaten Aceh Jaya, 2013-2017
Percentage of Children Under Five Years Who Had Immunization by Type of Immunization in Aceh Jaya Regency, 2013–2017

Jenis Imunisasi Type of Immunization	2013	2014	2015	2016	2017
(1)	(2)	(3)	(4)	(5)	(6)
BCG	81,8	90,8	59,71	71,56	72,22
Campak/Measles	81,6	67,9	57,19	69,39	59,47
DPT 1	80,7	56,2	63,1	60,4	48,7
DPT 2	83,8	59,2	62,2	62,6	45,5
DPT 3	78,8	58,4	46,37	57,01	59,47
Polio 1	76,8	60,1	61,3	61,3	58,8
Polio 2	80,5	60,0	57,0	60,4	50,7
Polio 3	81,5	63,8	54,3	55,7	44,1
Polio 4	79,1	61,2	51,85	56,45	59,30
Hepatitis B 1	80,7	56,2	-	-	91,62
Hepatitis B 2	-	-	-	-	-
Hepatitis B 3	78,8	58,4	46,37	57,01	-
HBO	79,9	67,0	72,9	77,0	74,9

Sumber/Source: Dinas Kesehatan Kabupaten Aceh Jaya / Health Services of Aceh Jaya Regency

Tabel 4.2.5 Jumlah Kasus 10 Penyakit Terbanyak di Kabupaten Aceh Jaya, 2017
Table *Number of Cases of the 10 Most Diseases in Aceh Jaya Regency, 2017*

Jenis Penyakit <i>The Type of Disease</i>		Jumlah Kasus <i>Number Of Cases</i>
(1)		(2)
1.	ISPA	9 657
2.	Common Cold	9 611
3.	Hipertensi	4 258
4.	Malaria Klinis	3 363
5.	Diare	2 610
6.	Diabetes Melitus	1 229
7.	Penyakit Kelainan pada Lambung	756
8.	Asma	512
9.	Pneumonia	177
10.	TBC Paru	122

Sumber/Source: Dinas Kesehatan Kabupaten Aceh Jaya / Health Services of Aceh Jaya Regency

Tabel 4.2.6 Jumlah Bayi Lahir, Bayi Berat Badan Lahir Rendah (BBLR), BBLR Dirujuk, dan Bergizi Buruk di Kabupaten Aceh Jaya, 2011-2017
Table *Number of Births, Babies with Low Birth Weights (LBW), Treated LBW, and Malnutrition Cases in Aceh Jaya Regency, 2011-2017*

Tahun Year	Bayi Lahir Births	BBLR/LBW		Gizi Buruk Malnutrition
		Jumlah Total	Dirujuk Treated	
(1)	(2)	(3)	(4)	(5)
2011	1 628	7	-	17
2012	1 809	13	-	17
2013	1 090	14	-	22
2014	1 648	24	-	18
2015	1 919	49	-	1
2016	1 875	64	-	10
2017	1 861	79	-	11

Sumber/Source: Dinas Kesehatan Kabupaten Aceh Jaya / Health Services of Aceh Jaya Regency

Tabel 4.2.7 Jumlah Ibu Hamil, Melakukan Kunjungan K1, Melakukan Kunjungan K4, Kurang Energi Kronis (KEK), dan Mendapat Tablet Zat Besi (Fe) di Kabupaten Aceh Jaya, 2011–2017
Number of Pregnant Women, Those with One Visit and four Visits of Antenatal Care, Chronic Energy Deficiency (CED), and Receiving Iron Supplement in Aceh Jaya Regency, 2011-2017

Tahun Years	Jumlah Ibu Hamil Pregnant Women	Melakukan Kunjungan K1 One Visit	Melakukan Kunjungan K4 Four Visits	Kurang Energi Kronis (KEK) Chronic Energy Deficiency (CED)	Mendapat Zat Besi (Fe) Receiving Iron Supplement
(1)	(2)	(3)	(4)	(5)	(6)
2011	1 825	1 796	1 656	0	1 656
2012	1 901	1 842	1 690	0	1 690
2013	2 016	1 873	1 697	30	1 697
2014	2 076	1 757	1 609	77	1 609
2015	2 509	2 180	2 025	184	2 027
2016	2 497	2 106	2 005	194	2 134
2017	2 503	2 220	2 143	171	2 220

Sumber/Source: Dinas Kesehatan Kabupaten Aceh Jaya / Health Services of Aceh Jaya Regency

Tabel 4.2.8 Jumlah Remaja Usia 15-24 Tahun yang Mendapat Penyuluhan Tentang Kesehatan Reproduksi (Kespro), HIV/AIDS, dan Keluarga Berencana (KB) Menurut Kecamatan di Kabupaten Aceh Jaya, 2017
Number of Young People Aged 15 - 24 Who Had Counselling on Reproductive Health, HIV/AIDS, and Family Planning by Subdistrict in Aceh Jaya Regency, 2017

	Kecamatan Subdistrict	Penyuluhan Kespro Reproductive Health Counselling	Penyuluhan HIV/AIDS HIV/AIDS Counselling	Penyuluhan KB Family Planning Counselling
	(1)	(2)	(3)	(4)
1	Teunom	50	50	50
2	Pasie Raya	50	50	50
3	Panga	50	50	50
4	Krueng Sabee	50	50	50
5	Setia Bakti	50	50	50
6	Sampoiniet	50	50	50
7	Darul Hikmah	50	50	50
8	Jaya	50	50	50
9	Indrajaya	50	50	50
	Aceh Jaya	450	450	450

Sumber : Dinas Pemberdayaan Masyarakat, Perempuan dan Keluarga Berencana Kabupaten Aceh Jaya
 Source : Department of Community Empowerment, Women and Family Planning of Aceh Jaya Regency

Tabel 4.2.9 Jumlah Kasus HIV/AIDS, IMS, DBD, Diare, TB, dan Malaria di Kabupaten Aceh Jaya, 2017
Table *Number of Cases of HIV/AIDS, Sexually Transmitted Infection, Dengue Fever, Diarrhea, Tuberculosis (TB) and Malaria in Aceh Jaya Regency, 2017*

Kecamatan Subdistrict	HIV/AIDS HIV/AIDS	IMS Sexually Transmit-ed Infection	DBD Dengue Fever	Diare Diarrhea	TB Tubercu- losis	Malaria
(1)	(2)	(3)	(4)	(5)	(6)	(7)
Teunom	0	0	6	285	13	7
Pasie Raya	0	0	5	144	8	0
Panga	0	0	4	207	9	9
Krueng Sabee	0	0	10	362	80	34
Setia Bakti	0	0	12	162	12	2
Sampoiniet	0	0	4	191	11	81
Darul Hikmah	0	0	1	191	12	1
Jaya	0	0	2	691	30	0
Indrajaya	0	0	0	242	7	2
Aceh Jaya	0	0	44	2.610	182	136

Sumber/Source: Dinas Kesehatan Kabupaten Aceh Jaya / Health Services of Aceh Jaya Regency

Tabel 4.2.10 Jumlah Pasangan Usia Subur dan Peserta KB Aktif Menurut Kecamatan di Kabupaten Aceh Jaya, 2017
Number of Eligible Couples and Family Planning Participants by Subdistrict in Aceh Jaya Regency, 2017

	Kecamatan <i>Subdistrict</i>	Jumlah PUS <i>Eligible Couples</i>	Peserta KB Aktif <i>Family Planning Participants</i>			
			IUD	MOW	MOP	Kondom <i>Condom</i>
	(1)	(2)	(3)	(4)	(5)	(6)
1	Teunom	2.198	16	0	0	144
2	Pasie Raya	1.125	14	0	0	55
3	Panga	1.267	12	0	0	94
4	Krueng Sabee	2.708	16	6	0	76
5	Setia Bakti	1.457	16	6	0	86
6	Sampoiniet	1.208	32	8	0	29
7	Darul Hikmah	1.111	20	8	0	48
8	Jaya	2.708	38	12	0	31
9	Indrajaya	1.104	22	5	0	22
	Aceh Jaya	14.896	188	51	0	621

Lanjutan Tabel/*Continued Table 4.2.10*

Kecamatan <i>Subdistrict</i>		Peserta KB Aktif <i>Family Planning Participants</i>			
		Implan <i>Implants</i>	Suntikan <i>Injection</i>	Pil <i>Pill</i>	Jumlah <i>Total</i>
(1)		(7)	(8)	(9)	(10)
1	Teunom	29	995	241	1 425
2	Pasie Raya	12	445	102	628
3	Panga	15	747	215	1 083
4	Krueng Sabee	15	1.096	473	1 682
5	Setia Bakti	14	596	234	952
6	Sampoiniet	27	589	250	935
7	Darul Hikmah	12	602	233	923
8	Jaya	27	1.264	210	1 582
9	Indrajaya	15	145	42	251
Aceh Jaya		166	6.479	2.000	9 505

Sumber/*Source*: Dinas Kesehatan Kabupaten Aceh Jaya / *Health Services of Aceh Jaya Regency*

Tabel 4.2.11 Jumlah Klinik Keluarga Berencana (KKB) dan Pos Pelayanan Keluarga Berencana Desa (PPKBD) Menurut Kecamatan di Kabupaten Aceh Jaya, 2017
Number of Family Planning Clinics and Village Family Planning Service Units by Subdistrict in Aceh Jaya Regency, 2017

	Kecamatan Subdistrict	KKB Family Planning Clinics	PPKBD Village Family Planning Service Units
	(1)	(2)	(3)
1	Teunom	2	22
2	Pasie Raya	1	14
3	Panga	2	20
4	Krueng Sabee	6	17
5	Setia Bakti	1	13
6	Sampoiniet	1	19
7	Darul Hikmah	3	19
8	Jaya	2	34
9	Indrajaya	1	14
	Aceh Jaya	19	172

Sumber : Dinas Pemberdayaan Masyarakat, Perempuan dan Keluarga Berencana Kabupaten Aceh Jaya
 Source : *Department of Community Empowerment, Women and Family Planning of Aceh Jaya Regency*

Tabel 4.2.12 Jumlah Institusi Masyarakat Pedesaan (IPM) Bidang Keluarga Berencana Menurut Kecamatan di Kabupaten Aceh Jaya, 2017
Number of Rural Public Institution on Family Planning Program by Subdistrict in Aceh Jaya Regency, 2017

	Kecamatan Subdistrict	PPKBD	Sub PPKBD
	(1)	(2)	(3)
1	Teunom	22	24
2	Pasie Raya	14	12
3	Panga	20	20
4	Krueng Sabee	17	17
5	Setia Bakti	13	13
6	Sampoiniet	19	19
7	Darul Hikmah	19	19
8	Jaya	34	33
9	Indrajaya	14	15
	Aceh Jaya	172	172

Sumber : Dinas Pemberdayaan Masyarakat, Perempuan dan Keluarga Berencana Kabupaten Aceh Jaya
 Source : *Department of Community Empowerment, Women and Family Planning of Aceh Jaya Regency*

Tabel 4.2.13 Jumlah Pasangan Usia Subur dan Peserta KB Aktif Menurut Kecamatan di Kabupaten Aceh Jaya, 2017
Number of Eligible Couples and Family Planning Participants by Subdistrict in Aceh Jaya Regency, 2017

	Kecamatan Subdistrict	Jumlah PUS Eligible Couples	Kelompok Umur (tahun) Age Groups (years)		
			<20	20-29	30-49
	(1)	(2)	(3)	(4)	(5)
1	Teunom	2.149	1	415	1.733
2	Pasie Raya	943	6	200	737
3	Panga	1.078	2	234	842
4	Krueng Sabee	2.380	5	415	1.904
5	Setia Bakti	1.257	1	269	987
6	Sampoiniet	1.221	7	297	917
7	Darul Hikmah	1.072	4	242	826
8	Jaya	2.088	17	496	1.575
9	Indrajaya	1.052	6	246	800
	Aceh Jaya	13.240	49	2.870	10.321

Sumber : Dinas Pemberdayaan Masyarakat, Perempuan dan Keluarga Berencana Kabupaten Aceh Jaya
 Source : Department of Community Empowerment, Women and Family Planning of Aceh Jaya Regency

Tabel 4.2.14 Jumlah Pasangan Usia Subur (PUS) dan Peserta KB Menurut Tempat Pelayanan dan Kecamatan di Kabupaten Aceh Jaya, 2017
Number of Eligible Couples and Planning Family by Service Site and Subdistrict in Aceh Jaya Regency, 2017

Kecamatan <i>Subdistrict</i>	Jumlah PUS <i>Eligible Couples</i>	Tempat Pelayanan <i>Service Site</i>			Sisa PUS yang belum KB <i>Not Planniing Family</i>
		Pemerintah <i>Government</i>	Swasta <i>Private</i>	Jumlah <i>Total</i>	
(1)	(2)	(3)	(4)	(5)	(6)=(2)-(5)
1 Teunom	2.149	801	337	1.138	1.011
2 Pasie Raya	943	356	117	473	470
3 Panga	1.078	434	186	620	458
4 Krueng Sabee	2.380	835	575	1.410	970
5 Setia Bakti	1.257	579	77	656	601
6 Sampoiniet	1.221	703	137	840	381
7 Darul Hikmah	1.072	542	93	635	437
8 Jaya	2.088	883	335	1.218	870
9 Indrajaya	1.052	660	31	691	361
Aceh Jaya	13.240	5.793	1.888	7.681	5.559

Sumber : Dinas Pemberdayaan Masyarakat, Perempuan dan Keluarga Berencana Kabupaten Aceh Jaya
 Source : Department of Community Empowerment, Women and Family Planning of Aceh Jaya Regency

Tabel 4.2.15 Jumlah Tenaga Petugas Lapangan Keluarga Berencana Menurut Kecamatan di Kabupaten Aceh Jaya, 2017
Table Number of Family Planning Program's Field Officer by Subdistrict in Aceh Jaya Regency, 2017

	Kecamatan Subdistrict	PPLKB	PLKB Kontrak	Jumlah Total
	(1)	(2)	(3)	(4)
1	Teunom	-	2	2
2	Pasie Raya	-	1	1
3	Panga	-	1	1
4	Krueng Sabee	-	2	2
5	Setia Bakti	-	1	1
6	Sampoiniet	-	1	1
7	Darul Hikmah	-	1	1
8	Jaya	-	2	2
9	Indrajaya	-	1	1
	Aceh Jaya	-	12	12

Sumber : Dinas Pemberdayaan Masyarakat, Perempuan dan Keluarga Berencana Kabupaten Aceh Jaya
 Source : Department of Community Empowerment, Women and Family Planning of Aceh Jaya Regency

Tabel 4.2.16 Jumlah Sarana Pelayanan KB (Klinik dan Non Klinik) Menurut Kecamatan di Kabupaten Aceh Jaya, 2017
Table Number of Public Service to the Family Planning Users (Clinic and non Clinic by Subdistrict in Aceh Jaya Regency, 2017)

Kecamatan Subdistrict	Klinik Clinic			Non Klinik Non Clinic		
	Klinik KB	PAKBD	PLKB Relawan	PPKBD	PKBJ	Posyandu
(1)	(2)	(3)	(4)	(5)	(6)	(7)
1 Teunom	2	-	2	22	24	-
2 Pasie Raya	1	-	1	14	12	-
3 Panga	2	-	1	20	20	-
4 Krueng Sabee	6	-	2	17	17	-
5 Setia Bakti	1	-	1	13	13	-
6 Sampoiniet	1	-	1	19	19	-
7 Darul Hikmah	3	-	1	19	19	-
8 Jaya	2	-	2	34	33	-
9 Indrajaya	1	-	1	14	14	-
Aceh Jaya	19	-	12	172	172	-

Sumber : Dinas Pemberdayaan Masyarakat, Perempuan dan Keluarga Berencana Kabupaten Aceh Jaya
 Source : Department of Community Empowerment, Women and Family Planning of Aceh Jaya Regency

4.3 AGAMA/RELIGION

Tabel 4.3.1 Jumlah Masjid dan Meunasah Menurut Kecamatan di Kabupaten Aceh Jaya, 2017
Table *Number of Mosque and Meunasah by Subdistrict in Aceh Jaya Regency, 2017*

	Kecamatan Subdistrict	Masjid Mosque	Meunasah Meunasah
	(1)	(2)	(3)
1	Teunom	17	26
2	Pasie Raya	12	17
3	Panga	8	23
4	Krueng Sabee	18	17
5	Setia Bakti	16	12
6	Sampoiniet	13	19
7	Darul Hikmah	9	15
8	Jaya	15	45
9	Indrajaya	10	16
	Aceh Jaya	119	190

Sumber/Source: Dinas Syariat Islam Kabupaten Aceh Jaya/Moslem Religious Service of Aceh Jaya Regency

Tabel 4.3.2 Jumlah Imam Masjid Menurut Kecamatan di Kabupaten Aceh Jaya, 2017
Table *Number of Imam Mosque by Subdistrict in Aceh Jaya Regency, 2017*

	Kecamatan Subdistrict	Imam Masjid Mosque Imam
	(1)	(2)
1	Teunom	17
2	Pasie Raya	12
3	Panga	8
4	Krueng Sabee	17
5	Setia Bakti	16
6	Sampoiniet	13
7	Darul Hikmah	9
8	Jaya	16
9	Indrajaya	10
	Aceh Jaya	118

Sumber/Source: Dinas Syariat Islam Kabupaten Aceh Jaya/Moslem Religious Service of Aceh Jaya Regency

Tabel 4.3.3 Luas Tanah Wakaf (m2) Menurut Kecamatan di Kabupaten Aceh Jaya, 2017
Table **Land delVoted to religious purpose (m2) by Subdistrict in Aceh Jaya Regency, 2017**

	Kecamatan Subdistrict	Luas Tanah Area
	(1)	(2)
1	Teunom	12 333 257
2	Pasie Raya	4 528 300
3	Panga	17 675 600
4	Krueng Sabee	26 027 360
5	Setia Bakti	19 675 911
6	Sampoiniet	2 968 165
7	Darul Hikmah	6 062 525
8	Jaya	21 463 828
9	Indrajaya	8 640 600
	Aceh Jaya	119 375 546

Sumber/Source: Kantor Kementerian Agama Kabupaten Aceh Jaya /Office Department of Religion affair of Aceh Jaya Regency

Tabel 4.3.4 Jumlah Lokasi Tanah Wakaf Menurut Kecamatan dan status di Kabupaten Aceh Jaya , 2017
Table Land de/Voted to religious purpose by Subdistrict and status in Aceh Jaya Regency, 2017

Kecamatan Subdistrict	Jumlah Total	Bersertifikat Certificated	Didaftarkan di BPN Registered on BPN	
			Sudah Yet	Belum Not Yet
(1)	(2)	(3)	(4)	(5)
1 Teunom	46	19	-	-
2 Pasie Raya	7	5	-	-
3 Panga	42	23	-	-
4 Krueng Sabee	75	38	-	-
5 Setia Bakti	43	19	-	-
6 Sampoiniet	13	9	-	-
7 Darul Hikmah	27	17	-	-
8 Jaya	89	70	-	-
9 Indrajaya	40	22	-	-
Aceh Jaya	382	222	-	-

Sumber/Source: Kantor Kementerian Agama Kabupaten Aceh Jaya /Office Department of Religion affair of Aceh Jaya Regency

Tabel 4.3.5 Jumlah Pernikahan yang tercatat pada Kantor Urusan Agama (KUA) Menurut Bulan dan Kecamatan di Kabupaten Aceh Jaya, 2017
Number of marital occasion registered on religious affair office by Mounth and Subsdistrict in Aceh Jaya Regency, 2017

Kecamatan Subdistrict	Bulan Mounth												Jumlah Total
	1	2	3	4	5	6	7	8	9	10	11	12	
(1)	(2)	(3)	(4)	(5)	(6)	(7)	(8)	(9)	(10)	(11)	(12)	(13)	(14)
1 Teunom	11	13	20	11	13	8	23	8	19	14	4	11	155
2 Pasie Raya	-	-	-	-	-	-	-	-	-	-	-	-	-
3 Panga	2	2	5	4	6	3	8	5	8	8	5	2	58
4 Krueng Sabee	6	10	12	9	4	2	12	6	9	10	23	13	116
5 Setia Bakti	7	9	5	6	4	0	6	5	6	3	1	8	60
6 Sampoiniet	6	8	9	6	3	0	13	3	16	10	6	2	82
7 Darul Hikmah	-	-	-	-	-	-	-	-	-	-	-	-	-
8 Jaya	14	16	19	10	11	11	28	12	25	7	6	14	173
9 Indrajaya	-	-	-	-	-	-	-	-	-	-	-	-	-
Aceh Jaya	46	58	70	46	41	24	90	39	83	52	45	50	644

Sumber/Source: Kantor Kementerian Agama Kabupaten Aceh Jaya /Office Department of Religion affair of Aceh Jaya Regency

Tabel 4.3.6 Jumlah Jamaah Haji Menurut Tahun dan Kecamatan di Kabupaten Aceh Jaya, 2011 - 2017
Table *Number of pilgrims by Year and Subdistrict in Aceh Jaya Regency, 2011 - 2017*

Kecamatan Subdistrict	Tahun Year							Jumlah Total
	2011	2012	2013	2014	2015	2016	2017	
(1)	(3)	(4)	(5)	(6)	(7)	(8)	(9)	(10)
1 Teunom	39	12	13	23	22	13	16	138
2 Pasie Raya	0	0	2	2	5	1	3	13
3 Panga	0	2	7	4	4	0	3	20
4 Krueng Sabee	12	20	2	11	12	8	12	77
5 Setia Bakti	3	5	4	5	3	6	0	26
6 Sampoiniet	9	1	0	0	5	5	2	22
7 Darul Hikmah	0	0	0	0	2	0	3	5
8 Jaya	26	5	1	5	5	2	15	59
9 Indrajaya	0	0	5	2	5	3	2	17
Aceh Jaya	89	45	34	52	63	38	56	377

Sumber/Source: Kantor Kementerian Agama Kabupaten Aceh Jaya /Office Department of Religion affair of Aceh Jaya Regency

Tabel 4.3.7 Jumlah Jamaah Haji Menurut Jenis Kelamin dan Tahun di Kabupaten Aceh Jaya, 2010- 2017
Table *Number of Pilgrims by Sex and Year in Aceh Jaya Regency, 2010- 2017*

	Tahun Year	Laki Laki Male	Perempuan Female	Jumlah Total
	(1)	(2)	(3)	(4)
1	2010	28	50	78
2	2011	34	55	89
3	2012	26	29	55
4	2013	16	18	34
5	2014	18	34	52
6	2015	25	38	63
7	2016	16	22	38
8	2017	22	34	56
	Aceh Jaya	185	280	465

Sumber/Source: Kantor Kementerian Agama Kabupaten Aceh Jaya /Office Department of Religion affair of Aceh Jaya Regency

Tabel 4.3.8 Jumlah Jamaah Haji Menurut Pendidikan dan Tahun di Kabupaten Aceh Jaya, Tahun 2010 - 2017
Table *Number of pilgrims by Education and Year in Aceh Jaya Regency, 2010 - 2017*

Tahun Year	Pendidikan Education						Jumlah Total
	SD	SLTP	SMA	Diploma	S1	S2	
(1)	(2)	(3)	(4)	(5)	(6)	(7)	(8)
1 2010	35	18	20	2	2	1	78
2 2011	54	11	15	6	3	0	89
3 2012	27	16	8	3	1	0	55
4 2013	10	6	10	5	3	0	34
5 2014	26	5	7	3	11	0	52
6 2015	33	11	11	4	4	0	63
7 2016	7	5	11	6	9	0	38
8 2017	21	8	12	4	11	0	56
Aceh Jaya	213	80	94	33	44	1	465

Sumber/Source: Kantor Kementerian Agama Kabupaten Aceh Jaya /Office Department of Religion affair of Aceh Jaya Regency

Tabel 4.3.9 Jumlah Jamaah Haji Menurut Pekerjaan dan Tahun di Kabupaten Aceh Jaya, Tahun 2010 - 2017
Table **Number of pilgrims by Job and Year in Aceh Jaya Regency, 2010 - 2017**

Tahun Year	Pekerjaan Job				Jumlah Total
	PNS Civil Servant	Pedagang Trader	Petani Farmer	Lainnya Others	
(1)	(2)	(3)	(4)	(5)	(8)
1 2010	12	9	15	42	78
2 2011	13	3	18	55	89
3 2012	3	4	10	38	55
4 2013	9	3	5	17	34
5 2014	13	3	12	24	52
6 2015	7	1	17	38	63
7 2016	12	4	-	22	38
8 2017	19	6	6	25	56
Aceh Jaya	88	33	83	261	465

Sumber/Source: Kantor Kementerian Agama Kabupaten Aceh Jaya /Office Department of Religion affair of Aceh Jaya Regency

Tabel 4.3.10 Jumlah Perkara Perceraian Yang Diterima dan Diputuskan Pada Mahkamah Syariah Calang Kabupaten Aceh Jaya, 2017
Table Number of diIVorce Reported and Settled on State Court of Syariah of Calang Aceh Jaya Regency, 2017

Kecamatan Subdistrict	Cerai Talak		Cerai Gugat		Kewarisan	
	Diterima Reported	Diputuskan Settled	Diterima Reported	Diputuskan Settled	Diterima Reported	Diputuskan Settled
(1)	(2)	(3)	(4)	(5)	(6)	(7)
1 Teunom	6	6	10	9	-	-
2 Pasie Raya	1	1	3	3	-	-
3 Panga	3	3	4	4	-	-
4 Krueng Sabee	5	3	9	9	-	-
5 Setia Bakti	2	2	10	8	-	-
6 Sampoiniet	-	-	-	-	-	-
7 Darul Hikmah	1	1	1	1	-	-
8 Jaya	2	2	10	10	-	-
9 Indrajaya	-	-	5	4	-	-
Aceh Jaya	20	18	52	48	-	-

Sumber/Source: Mahkamah Syariah Kabupaten Aceh Jaya /State Court of Syariah of Aceh Jaya Regency

Tabel 4.3.11 Faktor Faktor Penyebab Terjadinya Perceraian Pada Mahkamah Syariah Calang Kabupaten Aceh Jaya, 2017
Table **Factor on Causing diVorce Occasion on State Court of Syariah of Calang Aceh Jaya Regency, 2017**

Kecamatan Subdistrict	Politis	Gangguan Pihak Ketiga	Tidak ada Keharmonisan	Kawin dibawah Umur	Penganiayaan
(1)	(2)	(3)	(4)	(5)	(6)
1 Teunom	-	7	6	1	1
2 Pasie Raya	-	1	3	-	-
3 Panga	1	3	3	-	-
4 Krueng Sabee	1	6	5	-	-
5 Setia Bakti	-	4	5	1	-
6 Sampoiniet	-	-	-	-	-
7 Darul Hikmah	-	1	1	-	-
8 Jaya	1	4	5	1	1
9 Indrajaya	-	2	2	-	-
Aceh Jaya	3	28	30	3	2

Sumber/Source: Mahkamah Syariah Kabupaten Aceh Jaya /State Court of Syariah of Aceh Jaya Regency

Tabel 4.3.12 Jumlah Perkara Yang Diterima Mahkamah Syariah Calang Kabupaten Aceh Jaya, 2017
Number of Cases Registered on State Court of Syariah of Calang Aceh Jaya Regency, 2017

Jenis Perkara Cases		Jumlah Total
(1)		(2)
1	Cerai Talak	20
2	Cerai Gugat	52
3	Itsbat Nikah	128
4	Harta Bersama	1
5	Kewarisan	-
6	Penetapan Ahli Waris	12
7	Penetapan Perwalian Anak	1
8	Pengangkatan Anak (Adopsi)	2
9	Perkara Jinayat	2
10	Dispensasi Kawin	1
Aceh Jaya		219

Sumber/Source: Mahkamah Syariah Kabupaten Aceh Jaya /State Court of Syariah of Aceh Jaya Regency

Tabel 4.3.13 Banyaknya Zakat yang disalurkan Baitul Mal Menurut Senif di Kabupaten Aceh Jaya, Tahun 2013 - 2017
Table
Number of Zakat distributed by Groups in Aceh Jaya Regency, 2013 - 2017

	Senif Groups	2013	2014	2015	2016	2017
	(1)	(2)	(3)	(4)	(5)	(6)
1	Fakir	563 600 000	267 500 000	387 808 000	563 693 696	593 600 000
2	Miskin	493 000 000	184 000 000	339 332 000	493 231 984	915 500 000
3	Amil	168 530 853	66 960 000	66 960 000	158 538 852	272 036 298
4	Muallaf	60 461 211	34 360 000	96 952 000	70 461 712	94 489 234
5	Gharim	52 846 224	83 700 000	48 476 000	52 846 284	50 000 000
6	Fi Sabilillah	70 561 712	33 480 000	48 476 000	70 461 712	300 000 000
7	Ibnu Sabil	302 000 000	167 000 000	242 380 000	352 308 560	130 000 000
	Aceh Jaya	1 711 000 000	837 000 000	1 211 900 000	1 761 542 801	2 355 625 532

Sumber/Source: Baitul Mal Kabupaten Aceh Jaya /Religion Wealth Affair Service of Aceh Jaya Regency

Tabel 4.3.14 Banyaknya Zakat, Infak dan Shadaqah yang dikumpulkan Baitul Mal di Kabupaten Aceh Jaya, Tahun 2013 - 2017
Table Number of Zakat, Infaq and Shadaqah collected in Aceh Jaya Regency, 2013 - 2017

Senif Groups	2013	2014	2015	2016	2017
(1)	(2)	(3)	(4)	(5)	(6)
1 Zakat	837 000 000	1 211 900 000	1 761 542 801	3 022 625 532.00	4 001 250 432.08
2 Infaq dan Shadaqah	1 486 700 000	2 107 255 230	2 862 152 840	2 782 828 432.45	4 526 767 719.42
Aceh Jaya	2 323 700 000	3 319 155 000	4 623 695 641	5 805 453 964.45	8 528 018 151.50

Sumber/Source: Baitul Mal Kabupaten Aceh Jaya / Religion Wealth Affair Service of Aceh Jaya Regency

4.4 KRIMINALITAS/CRIME

Tabel 4.4.1 Jumlah Tindak Pidana Menurut Kepolisian Sektor di Kabupaten Aceh Jaya, 2014–2017
Table Number of Reported Criminal Cases by Subdistrict Police Office in Aceh Jaya Regency, 2014–2017

Kepolisian Sektor Subdistrict Police Office		2014	2015	2016	2017
(1)		(2)	(3)	(4)	(5)
1	Teunom	9	19	14	14
2	Pasie Raya	6	5	1	2
3	Panga	7	13	13	7
4	Krueng Sabee	48	59	36	17
5	Setia Bakti	4	10	21	5
6	Sampoiniet	14	9	6	5
7	Darul Hikmah	7	10	2	6
8	Jaya	11	11	17	7
9	Indrajaya	4	4	2	0

Sumber/Source: Kepolisian Resort Aceh Jaya / District Police Office of Aceh Jaya

Tabel 4.4.2 Jumlah Perkara Perdata Yang Masuk, Diselesaikan, Banding, Kasasi dan Grasi di Pengadilan Calang, 2017
Table *Number of civil Cases Reported, Settled and Appealed on State Court of Justice Calang, 2017*

	Bulan Month	Sisa bulan lalu Rest of Last Month	Masuk bulan ini Reported this month	Diputuskan Settled	Banding Request Consideration	Kasasi Appeal
	(1)	(2)	(3)	(4)	(5)	(6)
1	Januari	2	-	2	1	-
2	Februari	-	-	-	-	-
3	Maret	-	1	-	-	-
4	April	1	-	-	-	-
5	Mei	1	1	-	-	-
6	Juni	2	-	-	-	-
7	Juli	2	1	2	-	-
8	Agustus	1	-	-	-	-
9	September	1	-	-	-	1
10	Oktober	1	1	-	-	-
11	Nopember	2	-	1	-	-
12	Desember	1	-	-	-	-
	Aceh Jaya	14	4	5	1	1

Sumber/Source: Pengadilan Negeri Calang / Court of Justice of Aceh Jaya

Tabel 4.4.3 Jumlah Perkara Yang Diselesaikan Pengadilan Negeri Calang Kelas II Menurut Jenis Perkara dan Bulan Putusan, 2017
Number of Cases Settled by Kind of Cases and Month Decision on State Court of Justice of Calang, 2017

Bulan Month	Tolakan/Biasa	Sumir	Ringan	Rol/Pelanggaran	Jumlah Total
(1)	(2)	(3)	(4)	(5)	(6)
1 Januari	-	-	-	17	17
2 Februari	-	-	-	25	25
3 Maret	-	-	-	34	34
4 April	-	-	-	49	49
5 Mei	-	-	-	10	10
6 Juni	-	-	-	68	68
7 Juli	-	-	-	68	68
8 Agustus	-	-	-	37	37
9 September	-	-	-	34	34
10 Oktober	-	-	-	50	50
11 Nopember	-	-	-	201	201
12 Desember	-	-	-	61	61
Aceh Jaya	-	-	-	654	654

Sumber/Source: Pengadilan Negeri Calang / Court of Justice of Aceh Jaya

Tabel 4.4.4 Jumlah Terdakwa/Tertuduh Yang Diselesaikan Pengadilan Negeri Calang Menurut Jenis Perkara, 2017
Table *Number of Accused Settled on State court of Justice of Calang, 2017*

	Bulan Month	Jumlah Total
	(1)	(2)
1	Pidana Mati	-
2	Pidana Seumur Hidup	-
3	Pidana Penjara	67
4	Pidana Kurungan	-
5	Pidana Bersyarat/Percobaan	6 ¹
6	Pidana Denda	-
7	Pidana Tambahan	-
8	Dikembalikan kepada orang tua	-
9	Diserahkan kepada pemerintah	-
10	Dibebaskan dari segala tuduhan	1
11	Dilepas dari tuntutan	-
12	Dipindahkan	-
Aceh Jaya		74

Keterangan/Note:

1 Tindak pidana ringan/*minor crimes*

Sumber/Source: Pengadilan Negeri Calang / *Court of Justice of Aceh Jaya*

Tabel 4.4.5 Jumlah Sikap Terpidana/Tertuduh Terhadap Putusan Pengadilan Negeri Kabupaten Aceh Jaya Menurut Bulan Putusan, 2017
Table *Number of Accused Respons on IVonnis of State Court of Justice of Calang, 2017*

	Bulan Month	Menerima Accepted	Banding	Kasasi	Jumlah Total
	(1)	(2)	(3)	(4)	(5)
1	Januari	6	0	0	6
2	Februari	4	1	0	5
3	Maret	14	0	0	14
4	April	1	0	0	1
5	Mei	1	0	0	1
6	Juni	10	0	0	10
7	Juli	2	0	0	2
8	Agustus	7	0	0	7
9	September	4	1	0	5
10	Oktober	2	1	1	4
11	Nopember	3	1	0	4
12	Desember	6	0	0	6
	Aceh Jaya	60	4	1	65

Sumber/Source: Pengadilan Negeri Calang / Court of Justice of Aceh Jaya

4.5 KEMISKINAN/POVERTY

Tabel 4.5.1 Jumlah Keluarga Pra Sejahtera Menurut Kecamatan di Kabupaten Aceh Jaya, 2017
Number of Pre-Prosperous Family by Subdistrict in Aceh Jaya Regency, 2017

Kecamatan Subdistrict		Pra Sejahtera Pre-prosperous Family
(1)		(2)
1	Teunom	166
2	Pasie Raya	96
3	Panga	88
4	Krueng Sabee	243
5	Setia Bakti	57
6	Sampoiniet	278
7	Darul Hikmah	85
8	Jaya	124
9	Indrajaya	88
Aceh Jaya		1.181

Sumber : Dinas Pemberdayaan Masyarakat, Perempuan dan Keluarga Berencana Kabupaten Aceh Jaya
 Source : Department of Community Empowerment, Women and Family Planning of Aceh Jaya Regency

Tabel 4.5.2 **Garis Kemiskinan dan Penduduk Miskin di Kabupaten Aceh Jaya, 2011–2017**
Poverty Line and Number of Poor People in Aceh Jaya Regency, 2011–2017

Tahun Year	Garis Kemiskinan Poverty Line (rupiah)	Penduduk Miskin Number of Poor People	
		Jumlah Total	Persentase Percentage
(1)	(2)	(3)	(4)
2011	291 333	15 633	19.8
2012	296 921	14 829	18
2013	303 209	14 602	17.53
2014	308,891	14 237	16.52
2015	316 304	13 850	15.93
2016	331 940	13 100	15.01
2017	356 060	13 234	14.85

Sumber/Source: Survei Sosial Ekonomi Nasional/National Socio Economic Survey

Tabel 4.5.3 Jumlah Penerima PKH Menurut Kecamatan di Kabupaten Aceh Jaya, 2017
Table *Number of PKH Recipients by Subdistrict in Aceh Jaya Regency, 2017*

	Kecamatan Subdistrict	Jumlah Total
	(1)	(2)
1	Teunom	381
2	Pasie Raya	199
3	Panga	411
4	Krueng Sabee	193
5	Setia Bakti	193
6	Sampoiniet	399
7	Darul Hikmah	253
8	Jaya	657
9	Indrajaya	201
	Aceh Jaya	2 887

Sumber/Source: Dinas Sosial Kabupaten Aceh Jaya/Social Agency of Aceh Jaya Regency

5 PERTANIAN

AGRICULTURE

LUAS LAHAN SAWAH

13.276

hektare



Luas tanam
Produksi

Sawit

1

14.625

88.517

Karet

2

14.033

5.440

KOMODITAS
UNGGULAN

Hektare

Ton

POPULASI TERNAK TERBESAR



Kambing
37.104

Ekor



Sapi Potong
25.082

Ekor

PENJELASAN TEKNIS

1. **Lahan sawah** adalah lahan pertanian yang berpetak-petak dan dibatasi oleh pematang (galengan), saluran untuk menahan/ menyalurkan air, yang biasanya ditanami padi sawah tanpa memandang dari mana diperoleh atau status lahan tersebut. Lahan yang dimaksud termasuk lahan yang terdaftar di Pajak Bumi Bangunan, luran Pembangunan Daerah, lahan bengkok, lahan serobotan, lahan rawa yang ditanami padi dan lahan bekas tanaman tahunan yang telah dijadikan sawah, baik yang ditanami padi, palawija atau tanaman semusim lainnya.
2. **Tegal/Kebun** adalah lahan pertanian bukan sawah (lahan kering) yang ditanami tanaman semusim atau tahunan dan terpisah dengan halaman sekitar rumah serta penggunaannya tidak berpindah pindah.
3. **Ladang/Huma** adalah lahan pertanian bukan sawah (lahan kering) yang biasanya ditanami tanaman semusim dan penggunaannya hanya semusim atau dua musim, kemudian akan

TECHNICAL NOTES

1. **Wetland** is agricultural land that separated by small dykes to resist water, where the main crop is usually wetland paddy without considering where it is got from or the status of the land. It includes the land that is registered at land income tax office, regional development contribution, 'bengkok' land, illegal ownership, swamps for rice cultivation, and annual crop land mark that has been used as rice field, which are both planted with paddy, secondary crops or the other seasonal crops.
2. **Dry field/Garden** is an dryland (unirrigated land) which is planted with seasonal or annual crops and separately from the yard around the house without shifting
3. **Unirrigated agricultural field /Shifting cultivation land** is dryland (unirrigated land) that usually is cultivated for seasonal crops and utilized only for one or two seasons, then it will be left

ditinggalkan bila sudah tidak subur lagi (berpindah-pindah). Kemungkinan lahan ini beberapa tahun kemudian akan dikerjakan kembali jika sudah subur.

4. **Lahan yang sementara tidak diusahakan** adalah lahan yang biasanya diusahakan tetapi untuk sementara (lebih dari 1 (satu) tahun tetapi kurang dari atau sama dengan 2 (dua) tahun) tidak diusahakan, termasuk lahan sawah yang tidak diusahakan selama lebih dari 2 (dua) tahun.
5. Data pokok tanaman pangan yang dikumpulkan adalah luas panen dan produktivitas (hasil per hektar). Produksi tanaman pangan merupakan hasil perkalian antara luas panen dengan produktivitas. Pengumpulan data luas panen dilakukan setiap bulan dengan pendekatan area kecamatan di seluruh wilayah Indonesia. Pengumpulan data produktivitas dilakukan melalui pengukuran langsung pada plot ubinan berukuran 2½ m x 2½ m. Pengumpulan data produktivitas dilakukan setiap subround (empat bulanan) pada waktu panen petani.

when it is not fertile (shifting). Maybe, this land will be used again in a few years if it has been fertile.

4. **Temporarily unused land** is land that is regularly used but temporarily (more than a year but less or equal than two years) is unused, it includes wetland that is not cultivated more than two years.
5. *The main food crops data collected consists of harvested area and productivity (yield per hectare). Food crops production is generated by harvested area multiplied by productivity. The harvested area data is collected every month using sub district area approach in all sub district in Indonesia. The productivity data collection is conducted by a direct measurement in 2½m x 2½m crop cutting plot. The productivity measurement is conducted in every subround (four monthly) at the time when farmers are harvesting their crops.*

6. Data produksi padi dan palawija yang disajikan adalah dalam kualitas: gabah kering giling (padi), pipilan kering (jagung), biji kering (kedelai dan kacang tanah), dan umbi basah (ubi kayu dan ubi jalar).
6. *Production of paddy and secondary crops data are presented in the form of: dry unhusked rice (paddy), dry loose maize (maize), dry shells crops (soybeans and peanuts), and fresh roots (cassava and sweet potatoes).*
7. **Tanaman sayuran dan buah-buahan semusim**
Tanaman sayuran semusim adalah tanaman sumber vitamin, garam mineral dan lain-lain yang dikonsumsi dari bagian tanaman yang berupa daun, bunga, buah, dan umbinya, yang berumur kurang dari satu tahun.
Tanaman buah-buahan semusim adalah tanaman sumber vitamin, garam mineral, dan lain-lain yang dikonsumsi dari bagian tanaman yang berupa buah, berumur kurang dari satu tahun, tidak berbentuk pohon/rumpun tetapi menjalar dan berbatang lunak.
7. ***Seasonal vegetable and fruit plants***
Seasonal vegetable plants are plants which are the sources of vitamin, mineral salt, etc, consumed from the part of the plant in the form of leaf, flower, fruit, and root with the age of less than one year.
Seasonal fruit plants are plants which are the sources of vitamin, mineral salt, etc, consumed from the part of the plant in the form of fruits. These plants are creeps with the age of less than one year.
8. **Tanaman buah-buahan dan sayuran tahunan**
Tanaman buah-buahan tahunan adalah tanaman sumber vitamin, garam mineral, dan lain-lain yang dikonsumsi dari bagian tanaman yang berupa buah dan merupakan tanaman tahunan.
8. ***Annual fruit and vegetable plants***
Annual fruit plants are plants which are the sources of vitamin, contained mineral salt, etc, consumed from the part of plant in the form of fruit and more than one year of age.
Annual vegetable plants are plants

Tanaman sayuran tahunan adalah tanaman sumber vitamin, garam mineral, dan lain-lain yang dikonsumsi dari bagian tanaman yang berupa daun dan atau buah yang berumur lebih dari satu tahun.

which are the sources of vitamin, contained mineral salt, etc, consumed from the part of the plant in the form of vegetable and more than one year of age.

9. **Tanaman biofarmaka** adalah tanaman yang bermanfaat untuk obat-obatan, kosmetik, dan kesehatan yang dikonsumsi atau digunakan dari bagian-bagian tanaman seperti daun, batang, buah, umbi (rimpang) ataupun akar.

9. **Medicinal plants** are plants which are useful for medicine. It is consumed from part of the plant such as leaf, flower, fruit, tuber, and root.

10. **Tanaman hias** adalah tanaman yang mempunyai nilai keindahan baik bentuk, warna daun, tajuk maupun bunganya, sering digunakan untuk penghias pekarangan dan lain sebagainya.

10. **Ornamental plants** are plants which have a beauty value, either in shape, colour of leaf or crown of flower, and they are often used as a yard decorator.

11. **Luas panen tanaman hortikultura** adalah luas tanaman sayuran, buah-buahan, biofarmaka, dan tanaman hias yang diambil hasilnya/dipanen pada periode pelaporan.

11. **Harvested area of horticulture** is area which vegetable, fruit, medicinal and ornamental plant of crop harvested during the period of report.

12. **Luas panen untuk tanaman sayuran** adalah luas tanaman yang dipanen sekaligus/habis/dibongkar dan luas tanaman yang dipanen berkali-kali (lebih dari satu kali)/belum habis.

12. **Harvested area of vegetables** is area of entirely plant harvested/demolished and plant harvested several times/undemolished.

Tanaman yang dipanen sekaligus/

Entirely plants harvested/demolished are plants usually

habis/dibongkar adalah tanaman yang sehabis panen langsung dibongkar/dicabut, terdiri dari bawang merah, bawang putih, bawang daun, kentang, kol/kubis, kembang kol, petersai/sawi, wortel, lobak, dan kacang merah.

Tanaman yang dipanen berkali-kali (lebih dari satu kali)/belum habis adalah tanaman yang pemanenannya lebih dari satu kali dan biasanya dibongkar apabila panen terakhir sudah tidak memadai lagi, terdiri dari: kacang panjang, cabe besar, cabe rawit, jamur, tomat, terung, buncis, ketimun, labu siam, kangkung, bayam, melon, semangka, dan blewah.

harvested once and demolished to be substituted by other plants, consisting of: shallots, garlic, leeks, potato, cabbage, cauli flower, mustard green, carrots, chinese radish, and red kidney beans.

***Plants harvested several times/ undemolished** are plants usually harvested more than once and demolished in the case that the last harvest was economically not profitable. They consist of : yard long beans, chili, small chili, mushroom, tomatoes, egg plant, french beans, cucumber, pumpkin/chajota, swamp cabbage, spinach, melon, watermelon, and blewah .*

13. Produksi hortikultura adalah hasil menurut bentuk produk dari setiap tanaman sayuran, buah-buahan, biofarmaka dan tanaman hias yang diambil berdasarkan luas yang dipanen/tanaman yang menghasilkan pada bulan/triwulan laporan.

13. *Horticulture production is the standard production quantity form of vegetable, fruit, medicinal and ornamental plant based on harvested area/the number of production plants reported monthly/quarterly.*

14. Rumah Tangga Perikanan Tangkap adalah rumah tangga yang melakukan kegiatan penangkapan ikan/binatang air lainnya/tanaman air dengan tujuan sebagian/seluruh hasilnya untuk dijual.

14. *A capture fishery household is a household conducting activities in catching fishes/other aquatic animals/aquatic plants, for which the products are wholly or partly to be sold.*

15. Rumah Tangga Perikanan Budidaya adalah rumah tangga yang melakukan kegiatan budidaya ikan/binatang air lainnya/tanaman air dengan tujuan sebagian/seluruh hasilnya untuk dijual.

15. *An aquaculture fishery household is a household conducting activities in culturing fishes/other aquatic animals/aquatic plants, for which the products are wholly or partly to be sold. different types of parameters.*

<https://acehjayakab.bps.go.id>

ULASAN**DESCRIPTION****Tanaman Pangan**

Tanaman pangan merupakan salah satu subsektor dalam sektor pertanian yang mencakup tanaman padi (padi sawah dan padi ladang) dan palawija (jagung, kacang kedelai, kacang tanah, kacang hijau, ubi kayu dan ubi jalar). Luas lahan sawah sepanjang tahun 2017 mencapai 13.276 hektar.

Bila dilihat dari sumber pengairan, sebagian besar luas lahan sawah tersebut adalah Non Irigasi (Tadah Hujan) sebesar 10.322 hektare dan selebihnya yakni 2.954 hektare adalah irigasi. Untuk luas panen padi sawah pada tahun 2017 adalah 17.510,5 hektare dan 118 hektare untuk padi ladang.

Luas Panen tanaman palawija pada tahun 2017 masing masing adalah 2.979 hektare jagung, 230 hektare Kedelai, 83 hektare Kacang Tanah, 6 hektare Kacang Hijau, 22 hektare Ubi Kayu dan 9 hektare Ubi Jalar.

Hortikultura

Luas Panen tanaman sayuran di Kabupaten Aceh Jaya pada tahun 2017 masing masing adalah 227 hektare Cabai, 75 hektare ketimun, 69 hektare kangkung, 63 hektare terung, 87

Food Crops

Food crops are one of the subsectors in the agricultural sector that includes rice crops (paddy rice and paddy fields) and palawija (corn, soybeans, peanuts, green beans, cassava and sweet potatoes). Wetland area in 2017 reached 13,276 hectares.

When viewed from the source of irrigation, most of the wetland area is Non Irrigation (Rain Cistern) of 10,322 hectares and the rest of which is 2.954 hectares is irrigation. For the harvested area of paddy rice in 2017 is 17,510.5 hectares of paddy rice and 118 hectares for paddy fields.

Harvested of crops in 2017 are 2,979 hectares of maize, 230 hectares of soybean, 83 hectares of peanuts, 6 hectares of green beans, 22 hectares of cassava and 9 hectares of sweet potato.

Horticulture

Vegetable harvest area of Aceh Jaya Regency in 2017 is 227 hectares of chili, 75 hectares of cucumber, 69 hectares of kale, 63 hectares of eggplant, 87 hectares of long bean, 95 hectares of

AGRICULTURE

hektare kacang panjang, 95 hektare bayam dan 1 hektare tomat. Untuk produksi tanaman sayuran terbesar adalah komoditi cabai dan ketimun.

Komoditi buah buahan di Kabupaten Aceh Jaya terdapat 2 komoditas unggulan, yakni Semangka dan Jeruk (Jeruk Besar) . pada tahun 2017 tercatat jumlah produksi kedua komoditas tersebut masing masing adalah 16.030 kuintal semangka dan 7.670 kuintal Jeruk Besar.

Perkebunan

Sektor perkebunan juga mempunyai peran yang penting dalam menopang perekonomian di Kabupaten Aceh Jaya. Terdapat dua komoditas unggulan yang diusahakan oleh masyarakat yakni tanaman kelapa sawit dan tanaman karet. Untuk tanaman kelapa sawit tercatat 14.625 hektar ditanami kelapa sawit dan 14.033 hektare ditanami tanaman karet. Dengan luas lahan tersebut dihasilkan produksi tanaman kelapa sawit 88.517 ton dan 5.440 ton karet pada tahun 2017.

Peternakan

Pada tahun 2017 tercatat jumlah populasi Sapi potong di Kabupaten Aceh Jaya adalah 25.082 ekor. Selain sapi potong, kambing merupakan hewan

spinach and 1 hectare of tomato. For the production of the largest vegetable crops are chili and cucumber commodities.

Fruits commodity in Aceh Jaya Regency have 2 main commodities, namely watermelon and orange (orange). In 2016 recorded the total production of both commodities are respectively 16,030 quintal of watermelon and 7.670 quintal orange.

Estate Crops

The plantation sector also has an important role in supporting the economy in Aceh Jaya Regency. There are two excellent commodities that are cultivated by the community, namely oil palm and rubber crops. For oil palm plantation recorded 14,625 hectares planted with oil palm and 14,033 hectares planted with rubber plant. With the land area is produced 88,517 tons of palm oil production and 5.440 tons of rubber in 2017.

Livestock

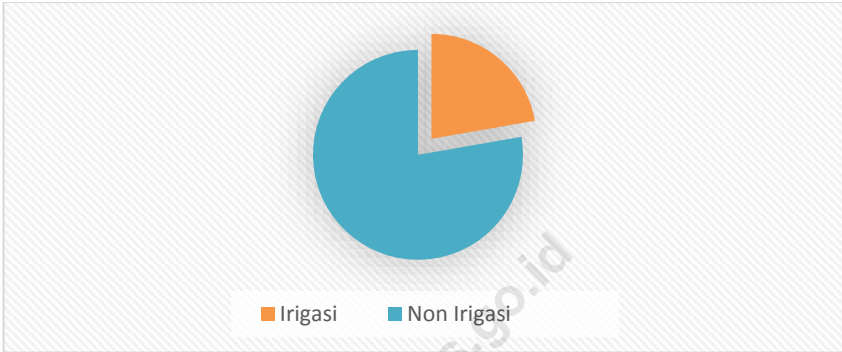
In the year 2017 recorded the number of population of beef cattle in Aceh Jaya regency is 19,019 tails. In addition to beef cattle, goats are the

ternak yang paling banyak ditenakkan oleh masyarakat yakni 37.104 ekor. Kecamatan Teunom adalah kecamatan yang paling banyak hewan ternak Sapi Potong dan Kambing. Untuk hewan ternak unggas, Ayam buras dan ayam pedaging adalah unggas yang paling banyak populasinya di kabupaten Aceh Jaya.

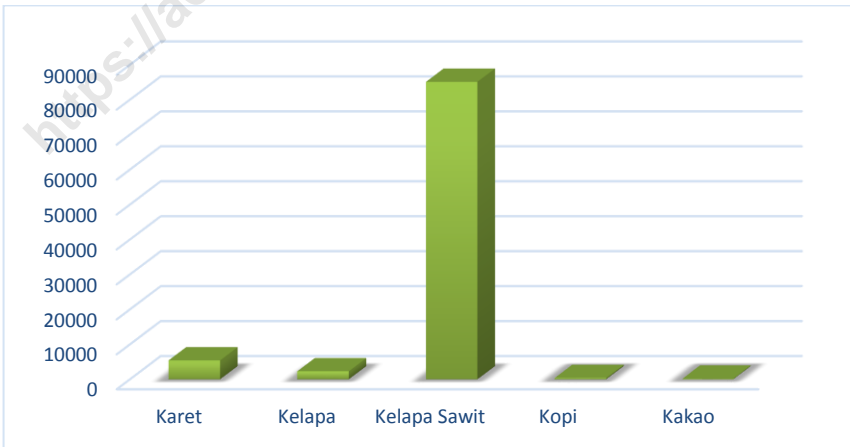
most farmed animals by the community of 38,955 tails. Panga Sub-district is the most abundant livestock of Beef Cattle and goats. For poultry animals, chicken and broiler are the most populous birds in Aceh Jaya regency.

<https://acehjayakab.bps.go.id>

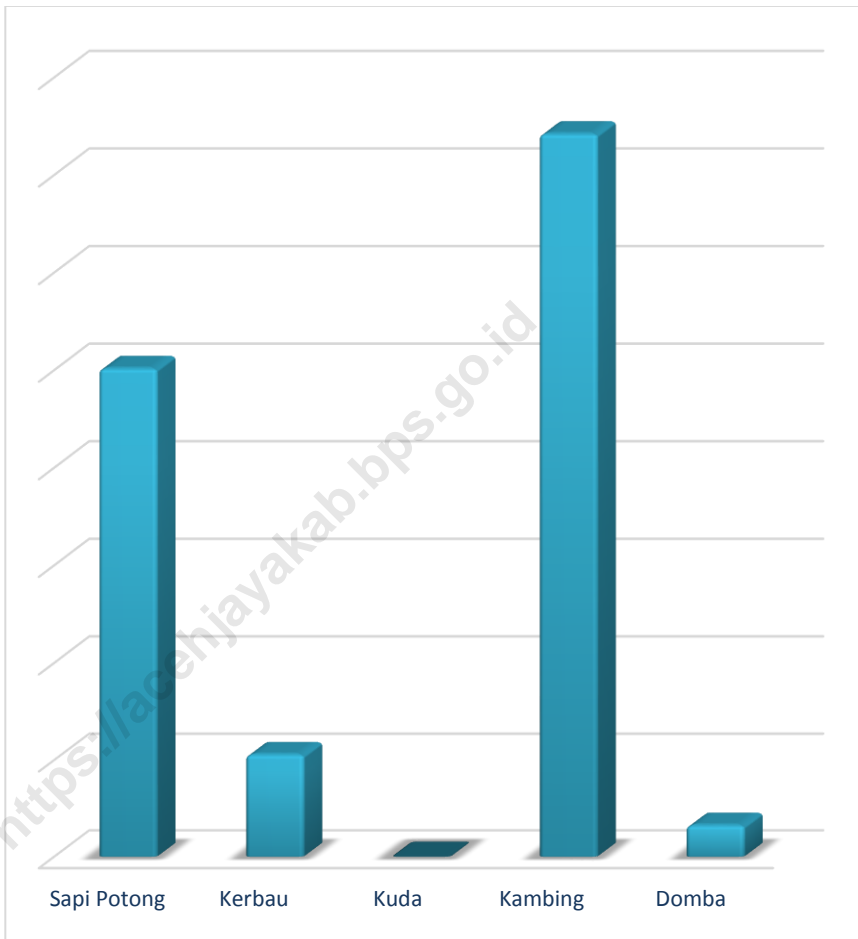
Gambar 15 **Persentase Luas Lahan Sawah Menurut Jenis Pengairan di Kabupaten Aceh Jaya, 2017**
Percentage Area of Wetland by Type of Irrigation in Aceh Jaya Regency, 2017



Gambar 16 **Produksi Tanaman Perkebunan Menurut Jenis Tanaman di Kabupaten Aceh Jaya (ton), 2017**
Production of Estate Crops by Kind of Crop in Aceh Jaya Regency (ton), 2017



Gambar 17 Populasi Ternak di Kabupaten Aceh Jaya, 2017
Picture Number of Livestock in Aceh Jaya Regency, 2017



5.1 TANAMAN PANGAN/*FOOD CROPS*

Tabel 5.1.1 Luas Lahan Sawah Menurut Kecamatan dan Jenis Pengairan di Kabupaten Aceh Jaya (hektar), 2017
Area of Wetland by Subdistrict and Type of Irrigation in Aceh Jaya Regency (hectare), 2017

	Kecamatan Subdistrict	Irigasi <i>Irrigation</i>	Non Irigasi <i>Non Irrigation</i>	Jumlah <i>Total</i>
	(1)	(2)	(3)	(4)
1	Teunom	206	1 609	1 815
2	Pasie Raya	69	1 401	1 470
3	Panga	450	1 155	1 605
4	Krueng Sabee	300	1 448	1 748
5	Setia Bakti	1 013	691	1 704
6	Sampoiniet	80	1 165	1 245
7	Darul Hikmah	150	708	858
8	Jaya	490	1 541	2 031
9	Indrajaya	196	604	800
	Aceh Jaya	2 954	10 322	13 276

Sumber/Source: BPS-Laporan statistik pertanian tanaman pangan, penggunaan lahan/*Statistic Report of Food Crops, land utilization*

Tabel 5.1.2 Luas Lahan Tegal/Kebun, Ladang/Huma, dan Lahan yang Sementara Tidak Diusahakan Menurut Kecamatan di Kabupaten Aceh Jaya (hektar), 2017
Area of Dry Field/Garden, Shifting Cultivation, Land and Temporarily Unused Land by Subdistrict in Aceh Jaya Regency (hectare), 2017

Kecamatan Subdistrict	Tegal/Kebun Dry Field/Garden	Ladang/Huma Shifting Cultivation	Sementara Tidak Diusahakan Temporarily Unused
(1)	(2)	(3)	(4)
1 Teunom	680	312	2 355
2 Pasie Raya	970	352	1 900
3 Panga	850	421	1 849
4 Krueng Sabee	1 063	1 845	340
5 Setia Bakti	1 151	615	98
6 Sampoiniet	132	180	81
7 Darul Hikmah	133	180	313
8 Jaya	2 842	305	1 543
9 Indrajaya	1 431	245	673
Aceh Jaya	9 252	4 455	9 152

Sumber/Source: BPS-Laporan statistik pertanian tanaman pangan, penggunaan lahan/Statistic Report of Food Crops, land utilization

Tabel 5.1.3 Luas Panen Padi Sawah dan Padi Ladang Menurut Kecamatan di Kabupaten Aceh Jaya (hektar), 2017
Table **Harvested Area of Wetland and Dryland Paddy by Subdistrict in Aceh Jaya Regency (hectare), 2017**

	Kecamatan Subdistrict	Padi Sawah Wetland Paddy	Padi Ladang Dryland Paddy
	(1)	(2)	(3)
1	Teunom	1 865.0	0
2	Pasie Raya	2 064.1	0
3	Panga	2 341.0	0
4	Krueng Sabee	1 982.4	0
5	Setia Bakti	2 569.7	0
6	Sampoiniet	1 183.9	0
7	Darul Hikmah	1 277.2	118
8	Jaya	3 034.6	0
9	Indrajaya	1 192.6	0
	Aceh Jaya	17 510.5	118

Sumber/Source: BPS-Laporan statistik pertanian tanaman pangan, penggunaan lahan/Statistic Report of Food Crops, land utilization

Tabel 5.1.4 Luas Panen Jagung, Kedelai, Kacang Tanah, Kacang Hijau, Ubi Kayu, Ubi Jalar Menurut Kecamatan di Kabupaten Aceh Jaya (hektar), 2017
Harvested Area of Maize, Soybean, Peanut, Mungbean, Cassava, and Sweet Potato by Subdistrict in Aceh Jaya Regency (hectare), 2017

	Kecamatan Subdistrict	Jagung Maize	Kedelai Soybean	Kacang Tanah Peanut	Kacang Hijau Mungbean	Ubi Kayu Cassava	Ubi Jalar Sweet Potato
	(1)	(2)	(3)	(4)	(5)	(6)	(7)
1	Teunom	917	23	19	0	2	2
2	Pasie Raya	1 762	41	30	0	4	1
3	Panga	35	35	5	4	3	6
4	Krueng Sabee	60	12	3	0	1	0
5	Setia Bakti	72	11	16	0	2	0
6	Sampoiniet	44	48	6	1	2	0
7	Darul Hikmah	59	40	1	0	1	0
8	Jaya	4	20	3	1	3	0
9	Indrajaya	26	0	0	0	4	0
	Aceh Jaya	2 979	230	83	6	22	9

Sumber/Source: BPS-Laporan statistik pertanian tanaman pangan, penggunaan lahan/Statistic Report of Food Crops, land utilization

5.2 HORTIKULTURA/*HORTICULTURE*

Tabel 5.2.1 Luas Panen Tanaman Sayuran Menurut Kecamatan dan Jenis Sayuran di Kabupaten Aceh Jaya (Hektar), 2017
Table **Harvested Area of Vegetables by Subdistrict and Kind of Plant in Aceh Jaya Regency (Hectare), 2017**

Kecamatan <i>Subdistrict</i>	Cabai <i>Chilli</i>	Ketimun <i>Cucumber</i>	Kangkung <i>Kangkung</i>	Terung <i>Eggplant</i>
(1)	(2)	(3)	(4)	(5)
1 Teunom	22	7	7	3
2 Pasie Raya	29	12	7	9
3 Panga	15	7	6	6
4 Krueng Sabee	26	8	9	6
5 Setia Bakti	37	9	8	8
6 Sampoiniet	15	7	3	9
7 Darul Hikmah	24	6	6	5
8 Jaya	28	17	14	10
9 Indrajaya	31	2	9	7
Aceh Jaya	227	75	69	63

Lanjutan Tabel 5.2.1/*Continued Tabel 5.2.1*

	Kecamatan <i>Subdistrict</i>	Kacang Panjang <i>String Bean</i>	Bayam <i>Spinach</i>	Tomat <i>Tomato</i>
	(1)	(6)	(7)	(8)
1	Teunom	5	12	0
2	Pasie Raya	13	11	0
3	Panga	7	10	0
4	Krueng Sabee	9	11	0
5	Setia Bakti	10	9	1
6	Sampoiniet	10	9	0
7	Darul Hikmah	10	8	0
8	Jaya	14	13	0
9	Indrajaya	9	12	0
	Aceh Jaya	87	95	1

Sumber : Dinas Pertanian melalui Survei Pertanian Hortikultura

Source : *Agriculture and Livestock departement through Agriculture survey for horticulture*

Tabel 5.2.2 **Produksi Tanaman Sayuran Menurut Kecamatan dan Jenis Sayuran di Kabupaten Aceh Jaya (kuintal), 2017**
Production of Vegetables by Subdistrict and Kind of Plant in Aceh Jaya Regency (quintal), 2017

	Kecamatan Subdistrict	Cabai Chilli	Ketimun Cucumber	Kangkung Kangkung	Terung Eggplant
	(1)	(2)	(3)	(4)	(5)
1	Teunom	1 220	700	610	210
2	Pasie Raya	1 740	1 200	700	630
3	Panga	890	700	600	420
4	Krueng Sabee	1 410	790	900	420
5	Setia Bakti	2 060	1 100	800	560
6	Sampoiniet	830	700	300	630
7	Darul Hikmah	1 320	600	510	350
8	Jaya	1 540	1 700	1 400	700
9	Indrajaya	1 770	200	900	490
	Aceh Jaya	12 780	7 690	6 720	4 410

Lanjutan Tabel 5.2.2/*Continued Tabel 5.2.2*

	Kecamatan <i>Subdistrict</i>	Kacang Panjang <i>String Bean</i>	Bayam <i>Spinach</i>	Tomat <i>Tomato</i>
	(1)	(6)	(7)	(8)
1	Teunom	150	210	0
2	Pasie Raya	450	110	0
3	Panga	210	100	0
4	Krueng Sabee	270	110	0
5	Setia Bakti	300	90	80
6	Sampoiniet	300	90	0
7	Darul Hikmah	300	80	0
8	Jaya	420	130	0
9	Indrajaya	270	120	0
	Aceh Jaya	2670	1 040	80

Sumber : Dinas Pertanian melalui Survei Pertanian Hortikultura

Source : Agriculture departement through Agriculture survey for horticulture

Tabel 5.2.3 **Produksi Buah-buahan Menurut Kecamatan dan Jenis Buah di Kabupaten Aceh Jaya (kuintal), 2017**
Production of Fruits by Subdistrict and Kind of Fruit in Aceh Jaya Regency (quintal), 2017

Kecamatan <i>Subdistrict</i>	Mangga <i>Mango</i>	Durian <i>Durian</i>	Jeruk <i>Orange</i>	Pisang <i>Banana</i>	Pepaya <i>Papaya</i>	Nanas <i>Pineapple</i>
(1)	(2)	(3)	(4)	(5)	(6)	(7)
1 Teunom	55	113	59	39	28	0
2 Pasie Raya	343	1 076	50	127	65	4
3 Panga	1 887	1 309	74	294	154	1
4 Krueng Sabee	341	1 160	62	59	17	1
5 Setia Bakti	803	407	305	21	46	0
6 Sampoiniet	219	887	559	118	141	4
7 Darul Hikmah	35	187	1 253	198	95	4
8 Jaya	35	785	2 363	378	572	0
9 Indrajaya	59	118	2 945	38	283	0
Aceh Jaya	3 777	6 042	7 670	1 272	1 401	14

Lanjutan Tabel 5.2.3/*Continued Tabel 5.2.3*

Kecamatan <i>Subdistrict</i>	Nangka <i>Jackfruit</i>	Rambutan <i>Rambutan</i>	Sawo <i>Sapodilla</i>	Jambu Air <i>Rose Apple</i>	Jambu Biji <i>Guava</i>	Sukun <i>Breadfruit</i>
(1)	(8)	(9)	(10)	(11)	(12)	(13)
1 Teunom	9	63	78	22	12	19
2 Pasie Raya	125	439	173	39	4	35
3 Panga	255	1 138	124	20	21	52
4 Krueng Sabee	30	274	24	52	20	79
5 Setia Bakti	134	117	64	33	32	6
6 Sampoiniet	91	791	84	18	19	12
7 Darul Hikmah	139	1 361	22	11	31	16
8 Jaya	168	2 894	32	0	4	77
9 Indrajaya	77	63	39	13	11	15
Aceh Jaya	1 028	7 140	640	208	154	311

Lanjutan Tabel 5.2.3/*Continued Tabel 5.2.3*

Kecamatan <i>Subdistrict</i>	Sirsak <i>Soursop</i>	Manggis <i>Mangosteen</i>	Duku/Langsar /Kokosan <i>Lanseh</i>	Belimbing <i>Starfruit</i>	Semangka <i>Watermelon</i>
(1)	(14)	(15)	(16)	(17)	(18)
1 Teunom	1	13	43	0	4 190
2 Pasie Raya	7	17	221	9	1 280
3 Panga	30	90	185	0	4 160
4 Krueng Sabee	8	28	148	0	1 600
5 Setia Bakti	0	43	76	4	960
6 Sampoiniet	18	11	44	1	2 240
7 Darul Hikmah	4	1	14	0	960
8 Jaya	6	19	10	0	640
9 Indrajaya	4	1	7	0	0
Aceh Jaya	78	223	748	14	16 030

Sumber : Dinas Pertanian melalui Survei Pertanian Hortikultura

Source : *Agriculture departement through Agriculture survey for horticulture*

5.3 PERKEBUNAN/*ESTATE CROPS*

Tabel 5.3.1 Luas Tanaman Perkebunan Menurut Kecamatan dan Jenis Tanaman di Kabupaten Aceh Jaya (hektar), 2017
Planted Area of Estate Crops by Subdistrict and Kind of Crop in Aceh Jaya Regency (hectare), 2017

	Kecamatan <i>Subdistrict</i>	Karet <i>Rubber</i>	Kelapa Coconut	Kelapa Sawit <i>Oil Palm</i>	Kopi <i>Coffee</i>	Lada <i>Pepper</i>	Kakao <i>Cocoa</i>
	(1)	(2)	(3)	(4)	(5)	(6)	(7)
1	Teunom	647	875	2 763	39	0	76
2	Pasie Raya	1 345	374	1 346	60	0	51
3	Panga	1 906	791	2 550	52	0	191
4	Krueng Sabee	2 779	479	1 639	103	0	217
5	Setia Bakti	2 805	637	1 957	108	0	264
6	Sampoiniet	1 489	580	1 817	143	0	82
7	Darul Hikmah	1 705	338	1 866	161	0	136
8	Jaya	625	556	-	796	0	105
9	Indrajaya	732	409	687	312	0	121
	Aceh Jaya	14 033	5 039	14 625	1 773	0	1 167

Sumber/Source : Dinas Pertanian Kabupaten Aceh Jaya/Agriculture Department of Aceh Jaya Regency

Lanjutan Tabel 5.3.1/Continued Tabel 5.3.1

	Kecamatan Subdistrict	Pinang Areca nut	Pala Nutmeg	Cengkeh Clove	Nilam Patchouli	Sagu Sago	Aren Sugar palm
	(1)	(8)	(8)	(10)	(11)	(12)	(13)
1	Teunom	97	6	18	14	-	-
2	Pasie Raya	65	10	22	13	-	-
3	Panga	124	10	18	32	-	-
4	Krueng Sabee	138	13	21	16	-	-
5	Setia Bakti	133	67	26	12	-	-
6	Sampoiniet	60	14	39	13	-	-
7	Darul Hikmah	91	20	41	18	-	-
8	Jaya	72	107	79	19	-	-
9	Indrajaya	55	66	61	9	-	-
	Aceh Jaya	835	313	325	146	-	-

Sumber/Source : Dinas Pertanian Kabupaten Aceh Jaya/Agriculture Department of Aceh Jaya Regency

Tabel 5.3.2 **Produksi Tanaman Perkebunan Menurut Kecamatan dan Jenis Tanaman di Kabupaten Aceh Jaya (ton), 2017**
Production of Estate Crops by Subdistrict and Kind of Crop in Aceh Jaya Regency (ton), 2017

Kecamatan <i>Subdistrict</i>	Karet <i>Rubber</i>	Kelapa <i>Coconut</i>	Kelapa Sawit <i>Oil Palm</i>	Kopi <i>Coffee</i>	Lada <i>Pepper</i>	Kakao <i>Cocoa</i>
(1)	(2)	(3)	(4)	(5)	(6)	(7)
1 Teunom	320	533	19 149	3	0	4
2 Pasie Raya	538	159	9 519	5	0	10
3 Panga	784	447	16 875	10	0	26
4 Krueng Sabee	994	239	8 664	9	0	30
5 Setia Bakti	991	314	13 581	16	0	38
6 Sampoiniet	700	327	7 501	27	0	9
7 Darul Hikmah	919	224	11 705	49	0	22
8 Jaya	87	243	-	236	0	20
9 Indrajaya	139	128	2 188	70	0	20
Aceh Jaya	5 440	2 610	88 517	357	0	178

Lanjutan Tabel 5.3.2/Continued Tabel 5.3.2

	Kecamatan <i>Subdistrict</i>	Pinang <i>Areca nut</i>	Pala <i>Nutmeg</i>	Cengkeh <i>Clove</i>	Nilam <i>Patchouli</i>	Sagu <i>Sago</i>	Aren <i>Sugar palm</i>
	(1)	(8)	(8)	(10)	(11)	(12)	(13)
1	Teunom	22	1	0	1	-	-
2	Pasie Raya	13	2	1	3	-	-
3	Panga	31	1	1	4	-	-
4	Krueng Sabee	31	2	1	3	-	-
5	Setia Bakti	34	3	1	2	-	-
6	Sampoiniet	16	2	3	1	-	-
7	Darul Hikmah	26	3	3	3	-	-
8	Jaya	22	6	8	7	-	-
9	Indrajaya	14	5	2	2	-	-
	Aceh Jaya	208	23	20	25	-	-

Sumber/Source : Dinas Pertanian Kabupaten Aceh Jaya/Agriculture Department of Aceh Jaya Regency

5.4 PETERNAKAN/LIVESTOCK

Tabel 5.4.1 Populasi Ternak Menurut Kecamatan dan Jenis Ternak di Kabupaten Aceh Jaya, 2017
Table *Livestock Population by Subdistrict and Kind of Livestock in Aceh Jaya Regency, 2017*

	Kecamatan <i>Subdistrict</i>	Sapi Perah <i>Dairy Cattle</i>	Sapi Potong <i>Beef Cattle</i>	Kerbau <i>Buffalo</i>	Kuda <i>Horse</i>	Kambing <i>Goat</i>	Domba <i>Sheep</i>	Babi <i>Pig</i>
	(1)	(2)	(3)	(4)	(5)	(6)	(7)	(8)
1	Teunom	0	4 941	1 171	0	8 433	134	0
2	Pasie Raya	0	1 566	61	0	7 146	673	0
3	Panga	0	4 506	340	0	5 973	358	0
4	Krueng Sabee	0	1 957	34	5	1 806	0	0
5	Setia Bakti	0	2 737	475	0	1 661	136	0
6	Sampoiniet	0	2 381	593	0	3 426	0	0
7	Darul Hikmah	0	2 244	335	0	3 524	0	0
8	Jaya	0	1 116	1 956	0	4 240	320	0
9	Indrajaya	0	3 634	312	0	895	0	0
	Aceh Jaya	0	25 082	5 277	5	37 104	1 621	0

Sumber/Source : Dinas Pertanian Kabupaten Aceh Jaya/Agriculture Service of Aceh Jaya Regency

Tabel 5.4.2 Populasi Unggas Menurut Kecamatan dan Jenis Unggas di Kabupaten Aceh Jaya, 2017
Table Poultry Population by Subdistrict and Kind of Poultry in Aceh Jaya Regency, 2017

	Kecamatan Subdistrict	Ayam Buras Free Range Chicken	Ayam Petelur Layer	Ayam Pedaging Broiler	Itik/Itik Manila Duck/Muscovy Duck
	(1)	(2)	(3)	(4)	(5)
1	Teunom	88 169	0	35 588	20 188
2	Pasie Raya	15 015	0	2 353	9 661
3	Panga	46 100	0	60 000	37 200
4	Krueng Sabee	13 555	967	15 000	3 620
5	Setia Bakti	7 718	0	0	5 009
6	Sampoiniet	8 165	0	31 700	3 281
7	Darul Hikmah	3 794	0	2 836	2 335
8	Jaya	10 340	0	11 950	12 381
9	Indrajaya	11 059	0	350	7 576
	Aceh Jaya	203 915	967	159 777	101 251

Sumber/Source : Dinas Pertanian Kabupaten Aceh Jaya/Agriculture Service of Aceh Jaya Regency

Tabel 5.4.3 Jumlah Ternak yang Dipotong Menurut Kecamatan dan Jenis Ternak di Kabupaten Aceh Jaya, 2017
Table *Livestock Slaughtered by Sub District and Kind of Livestock in Aceh Jaya Regency, 2017*

	Kecamatan Subdistrict	Sapi Potong Beef Cattle	Kerbau Buffalo	Kuda Horse	Kambing Goat	Domba Sheep	Babi/Pig
	(1)	(2)	(3)	(4)	(5)	(6)	(7)
1	Teunom	71	27	0	116	0	0
2	Pasie Raya	56	23	0	77	0	0
3	Panga	76	21	0	261	0	0
4	Krueng Sabee	123	9	0	552	0	0
5	Setia Bakti	65	2	0	68	0	0
6	Sampoiniet	53	5	0	64	0	0
7	Darul Hikmah	27	5	0	58	0	0
8	Jaya	153	155	0	99	2	0
9	Indrajaya	105	34	0	48	0	0
	Aceh Jaya	729	281	0	1 343	2	0

Sumber/Source : Dinas Pertanian Kabupaten Aceh Jaya/Agriculture Service of Aceh Jaya Regency

5.5 PERIKANAN/FISHERY

Tabel 5.5.1 Jumlah Pelaku Usaha Perikanan Tangkap Menurut Kecamatan dan Subsektor di Kabupaten Aceh Jaya, 2016 dan 2017
Number of Fisherman by Subdistrict and Subsector in Aceh Jaya Regency, 2016 dan 2017

Kecamatan Subdistrict	Nelayan Laut Sea Fisherman		Nelayan Sungai River Fisherman		Jumlah Total	
	2016	2017	2016	2017	2016	2017
(1)	(2)	(3)	(4)	(5)	(6)	(7)
1 Teunom	202	117	400	125	602	242
2 Pasie Raya	12	-	355	77	367	77
3 Panga	216	26	102	91	568	117
4 Krueng Sabee	287	153	171	35	458	188
5 Setia Bakti	494	126	350	99	844	225
6 Sampoiniet	432	189	252	23	684	212
7 Darul Hikmah	300	85	280	25	580	110
8 Jaya	301	110	200	72	501	182
9 Indrajaya	322	204	351	56	673	260
Aceh Jaya	2 566	1 010	2 461	603	5 277	1 613

Sumber/Source : Dinas Kelautan dan Perikanan Kabupaten Aceh Jaya/Oceanic and Fishery Service of Aceh Jaya Regency

Tabel 5.5.2 Produksi Perikanan Tangkap Menurut Kecamatan dan Jenis Ikan di Kabupaten Aceh Jaya (ton), 2016
Table *Production of Capture Fisheries by Subdistrict and Variety of Fish in Aceh Jaya Regency (ton), 2016*

Kecamatan Subdistrict	Tuna Tuna	Tenggiri Mackerel	Tongkol Tongkol	Kwee GT	Kerapu Grouper	Kakap Snapper
(1)	(2)	(3)	(4)	(5)	(6)	(7)
1 Teunom	14	18	102	52	16	10
2 Pasie Raya	-	-	-	-	-	-
3 Panga	-	0.5	4	0.1	1	0.2
4 Krueng Sabee	6	5	141	10	20	40
5 Setia Bakti	10	10	80	72	30	20
6 Sampoiniet	8	10	75	1	17	19
7 Darul Hikmah	0.2	20	80	0.2	1	0.5
8 Jaya	20	20	80	1	2	2
9 Indrajaya	50	13.5	259	45	10	26
Aceh Jaya	108.2	97	821	181.3	97	117.7

Lanjutan Tabel 5.5.2/Continued Tabel 5.5.2

Kecamatan Subdistrict	Bawal	Pari Stingray	Hiu Shark	Cumi Cumi	Ikan Lainnya Others	Ikan Air Tawar Fresh Water Fish
(1)	(8)	(9)	(10)	(11)	(12)	(13)
1 Teunom	10	2	2	2	80	-
2 Pasie Raya	-	-	-	-	-	23
3 Panga	10	6	4	0.2	42	-
4 Krueng Sabee	15	3	5	2	422	-
5 Setia Bakti	5	2	8	1	300	-
6 Sampoiniet	1	2	2	0.5	105	-
7 Darul Hikmah	-	1	2	0.2	100	-
8 Jaya	30	5	10	1	300	-
9 Indrajaya	20	5	20.8	1	300	-
Aceh Jaya	91	26	53.8	7.9	1 649	23

Sumber/Source : Dinas Kelautan dan Perikanan Kabupaten Aceh Jaya/Oceanic and Fishery Service of Aceh Jaya Regency

Tabel 5.5.3 Produksi Perikanan Tangkap Menurut Kecamatan dan Jenis Udang di Kabupaten Aceh Jaya (ton), 2016
Table *Production of Fish Capture by Subdistrict and Shrimps in Aceh Jaya Regency (ton), 2016*

	Kecamatan Subdistrict	Udang Putih	Udang Windu	Lobster
	(1)	(2)	(3)	(4)
1	Teunom	3	4	5
2	Pasie Raya	-	-	-
3	Panga	1	10	1
4	Krueng Sabee	10	20	5
5	Setia Bakti	2	4	4
6	Sampoiniet	12	4	2
7	Darul Hikmah	15	20	10
8	Jaya	15	15	80
9	Indrajaya	10	20	20
	Aceh Jaya	68	97	127

Sumber/Source : Dinas Kelautan dan Perikanan Kabupaten Aceh Jaya/Oceanic and Fishery Service of Aceh Jaya Regency

Tabel 5.5.4 Jumlah Pelaku Usaha Perikanan Budidaya Menurut Kecamatan dan Jenis Budidaya di Kabupaten Aceh Jaya, 2016
Number of Cultivation Farmers by Subdistrict and Type of Aquaculture in Aceh Jaya Regency, 2016

	Kecamatan Subdistrict	Budidaya Laut Marine Culture	Air Payau Brackish Water	Air Tawar Fresh Water
	(1)	(2)	(3)	(4)
1	Teunom	-	-	7
2	Pasie Raya	-	-	12
3	Panga	15	22	1
4	Krueng Sabee	34	5	65
5	Setia Bakti	5	120	4
6	Sampoiniet	6	50	1
7	Darul Hikmah	-	30	25
8	Jaya	10	139	-
9	Indrajaya	10	82	8
	Aceh Jaya	80	448	123

Sumber/Source : Dinas Kelautan dan Perikanan Kabupaten Aceh Jaya/Oceanic and Fishery Service of Aceh Jaya Regency

Tabel 5.5.5 **Produksi Perikanan Budidaya Menurut Kecamatan dan Subsektor di Kabupaten Aceh Jaya (ton), 2016**
Table **Production of Aquaculture by Subdistrict and Subsector in Aceh Jaya Regency (ton), 2016**

	Kecamatan Subdistrict	Budidaya Laut Marine Culture	Tambak Brackish Water Pond	Kolam Fresh Water Pond	Keramba Cage	Sawah Paddy field	Jumlah Total
	(1)	(2)	(3)	(4)	(5)	(6)	(7)
1	Teunom	-	1.3	4	-	-	5.3
2	Pasie Raya	-	-	5	2	-	7
3	Panga	-	7	1	-	-	8
4	Krueng Sabee	1	-	10	-	-	11
5	Setia Bakti	1	15	1	-	-	17
6	Sampoiniet	0.5	19.5	-	-	-	20
7	Darul Hikmah	-	30	1	-	-	31
8	Jaya	1	122.9	1	0.5	-	124.4
9	Indrajaya	1	28.5	1	0.5	-	30
	Aceh Jaya	4.5	224.2	24	3	-	253.7

Sumber/Source : Dinas Kelautan dan Perikanan Kabupaten Aceh Jaya/Oceanic and Fishery Service of Aceh Jaya Regency

6 INDUSTRI DAN ENERGI

INDUSTRY AND ENERGY



INDUSTRI DENGAN JUMLAH
UNIT USAHA TERBANYAK DI
KABUPATEN ACEH JAYA, 2017

PENJELASAN TEKNIS

1. Pengumpulan data industri besar dan sedang dilakukan melalui Survei Industri Besar dan Sedang yang dilaksanakan setiap tahun secara lengkap (sensus) sejak tahun 1975. Survei Industri Besar dan Sedang mencakup semua perusahaan industri yang mempunyai tenaga kerja 20 orang atau lebih dengan menggunakan kuesioner II A.
2. Klasifikasi industri yang digunakan dalam survei ini berdasar kepada Klasifikasi Baku Lapangan Usaha Indonesia (KBLI). KBLI adalah klasifikasi lapangan usaha yang berdasar kepada *International Standard Industrial Classification of All Economic Activities* (ISIC) revisi 4 yang telah disesuaikan dengan kondisi Indonesia.
3. **Industri manufaktur** adalah suatu kegiatan ekonomi yang melakukan kegiatan mengubah suatu barang dasar secara mekanis, kimia, atau dengan tangan sehingga menjadi barang jadi/setengah jadi, dan atau barang yang kurang nilainya menjadi barang yang lebih tinggi nilainya, dan sifatnya lebih dekat kepada pemakai akhir. Termasuk dalam

TECHNICAL NOTES

1. *Data collection of large and medium scale manufacturing is conducted through The Large and Medium Manufacturing Establishment Survey that has been done annually for all industries (census) since 1975. Large and Medium Manufacturing Establishment Survey covers all manufactures/industries with 20 workers or more by questionnaire II A.*
2. *The industrial clasification adopted in this survey refers to the Klasifikasi Baku Lapangan Usaha Indonesia (KBLI). KBLI is classification of economic activities based on the International Standard Industrial Classification of All Economic Activities (ISIC rev 4) that has been modified according to the local condition in Indonesia.*
3. **Manufacturing industry** is defined as an economic activity processing basic goods mechanically, chemicals or manually into final or intermediate goods. It is also defined as processing of lower value goods into higher value goods as final or intermediate products. The activities also include services for manufacturing and assembling.

kegiatan ini adalah jasa industri dan pekerjaan perakitan.

4. **Jasa industri** adalah kegiatan industri yang melayani keperluan pihak lain. Pada kegiatan ini bahan baku disediakan oleh pihak lain sedangkan pihak pengolah hanya melakukan pengolahannya dengan mendapat imbalan sebagai balas jasa (upah maklon).
 5. **Perusahaan atau usaha industri** adalah suatu unit (kesatuan) usaha yang melakukan kegiatan ekonomi, bertujuan menghasilkan barang atau jasa, terletak pada suatu bangunan atau lokasi tertentu, dan mempunyai catatan administrasi tersendiri mengenai produksi dan struktur biaya serta ada seorang atau lebih yang bertanggung jawab atas usaha tersebut.
 6. Industri manufaktur dikelompokkan ke dalam 4 golongan berdasarkan banyaknya pekerja, yaitu: industri besar (100 orang pekerja atau lebih), industri sedang/menengah (20–99 orang pekerja), industri kecil (5–19 orang pekerja), dan industri mikro (1–4 orang pekerja).
4. **Services for manufacturing** is defined as a manufacturing activity which serving other manufacturing establishments. In this case, raw materials are supplied by others while the workers are paid as a compensation for processing raw materials.
 5. **A manufacturing establishment** is defined as a production unit engaged in economic activity, producing goods or services, located in a building or in a certain location, keeping a business record concerning the production and cost structure, and having a person or more that are responsible to those activities.
 6. *Manufacturing industries are categorized into four groups, based on the number of employees: large scale manufacturing (100 employees or more), medium scale manufacturing (20–99 employees), small scale manufacturing (5–19 employees), and micro industry (1–4 employees).*

7. Pelanggan adalah individu atau kelompok, baik rumah tangga, perusahaan atau institusi non profit yang membeli air bersih dari perusahaan air bersih.
 8. Air disalurkan adalah volume air bersih dari perusahaan air bersih
7. *Customers are individuals or groups, whether household, company or non-profit institutions that buy water supply from water supply establishment.*
 8. *Distributed water is the volume of water supply from water supply establishment.*

<https://acehjayakab.bps.go.id>

ULASAN**DESCRIPTION****Industri**

Pada tahun 2017 tercatat 944 Industri Mikro dan Kecil di Kabupaten Aceh Jaya. Industri tersebut diklasifikasikan dalam industri pangan, sandang, kimia dan bahan bangunan, logam dan elektronika dan industri kerajinan rumah tangga. Jumlah unit usaha terbanyak berada di industri pangan yakni mencapai 450 unit usaha sedangkan yang terkecil adalah industri kerajinan rumah tangga dengan jumlah unit usaha adalah 75.

Bila dilihat dari nilai produksi, industri pangan adalah industri yang paling tinggi nilai produksinya, yakni mencapai 59,70 Milyar sedangkan yang terendah adalah industri kerajinan rumah tangga dengan nilai produksi 3,06 Milyar. Dari keseluruhan industri tersebut, dapat menyerap tenaga kerja sebanyak 2.090 orang.

Energi

Jumlah produksi listrik pada tahun 2016 adalah sebesar 29.42 juta KWh dengan daya terpasang sebanyak 19.28 juta KVA. Pelanggan air di Kabupaten Aceh Jaya tercatat sebanyak 7.022 pelanggan. Dengan jumlah pelanggan aktif sebanyak 5.462 pelanggan.

Industry

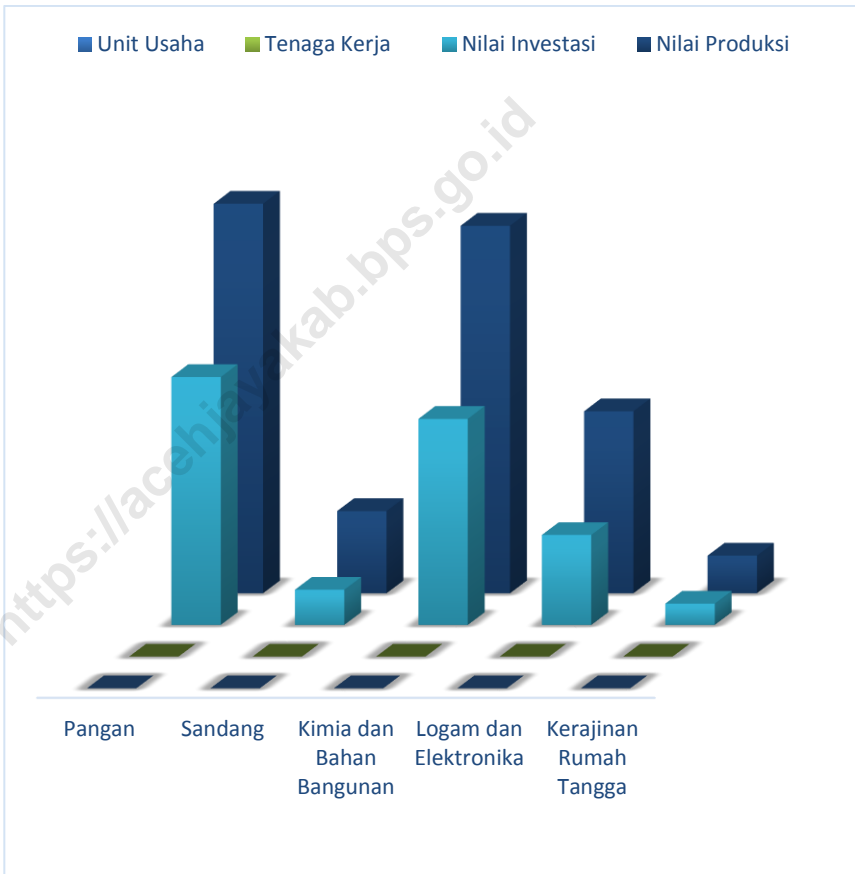
In 2017 there were 944 Micro and Small Industries in Aceh Jaya Regency. The industries are classified in food, clothing, chemical and construction industries, metals and electronics and home handicraft industries. The largest number of business units are in the food industry which reaches 450 units of business while the few units of its business is the household handicraft industry with the number of business units is 75.

When viewed from the value of production, food industry is the industry with the highest value of production, which reached 59.70 billion while the lowest is the household handicraft industry with a production value of 3.06 billion. From the whole industry, can absorb the labor of 2,090 people.

Energy

Total electricity production in 2016 is 29.42 million KWh with installed power of 19.28 million KVA. Water subscribers in Aceh Jaya district recorded 7,022 subscribers. With the number of active customers as much as 5462 customers

Gambar 18 Jumlah Perusahaan, Tenaga Kerja, Nilai Investasi (ribu) dan Nilai Produksi (ribu) Menurut Klasifikasi Industri di Kabupaten Aceh Jaya, 2017
Number of Establishment, Employees, Investation Value (Thousand) and Production Value (Thousand) by Industrial Classification in Aceh Jaya Regency, 2017



6.1 INDUSTRI/INDUSTRY

Tabel 6.1.1 Jumlah Perusahaan, Tenaga Kerja, Nilai Investasi (ribu) dan Nilai Produksi (ribu) Menurut Klasifikasi Industri di Kabupaten Aceh Jaya, 2017
Number of Establishment, Employees, Investation Value (Thousand) and Production Value (Thousand) by Industrial Classification in Aceh Jaya Regency, 2017

Klasifikasi Industri <i>Industrial Classification</i>	Jenis Industri <i>Industrial Type</i>	Unit Usaha <i>Establishment</i>	Tenaga Kerja <i>Employee</i>	Nilai Investasi <i>Investation Value</i>	Nilai Produksi <i>Production Value</i>	
(1)	(2)	(4)	(5)	(6)	(7)	
1 Pangan		450	873	14 756 220	59 705 200	
a	Industri Pengolahan Kopi dan Teh	Gilingan Kopi	10	25	510 000	1 221 000
b	Industri Produk Roti/Kue	Roti	30	78	654 000	1 935 000
c	Industri Tempe/Tahu Kedelai	Tahu Tempe	15	45	547 100	827 800
d	Industri Bumbu Masak dan Penyedap Masakan	Bumbu Masak	7	10	42 320	98 900
e	Industri Air Minum dan Air Mineral	Air Mineral	55	135	1 650 000	3 550 000
f	Industri Penggaraman/Pengeringan Ikan	Pengolahan Ikan Asin	15	37	415 000	1 215 000
g	Industri Penggilingan Padi dan Penyosongan Beras	Penggilingan Padi	87	184	9 802 000	18 700 000
h	Produksi Es	Pabrik Es	3	6	287 500	561 000
i	Industri Kue Basah	Kue Basah	220	352	1 153 000	31 040 500
j	Industri Kerupuk, Keripik, Peyek dan Sejenisnya	Pembuatan Kerupuk	18	26	205 300	556 000
2 Sandang		152	382	2 636 400	6 233 000	
a	Penjahit dan pembuatan pakaian sesuai pesanan	Penjahit Pakaian	134	347	2 058 400	4 552 000
b	Penjahit dan pembuatan pakaian sesuai pesanan	Penjahit Gorden	18	35	578 000	1 681 000

Lanjutan Tabel 6.1/*Continued Tabel 6.1*

Klasifikasi Industri <i>Industrial Classification</i>	Jenis Industri <i>Industrial Type</i>	Unit Usaha <i>Establishment</i>	Tenaga Kerja <i>Employee</i>	Nilai Investasi <i>Investation Value</i>	Nilai Produksi <i>Production Value</i>	
(1)	(2)	(4)	(5)	(6)	(7)	
3	Kimia dan Bahan Bangunan	184	464	24 093 400	59 623 100	
a	Industri Batu Bata dari Tanah Liat	Batu Bata	10	68	900 000	3 625 000
b	Industri Barang dari Semen	Pavin Blokdan Cincin Sumur	30	66	1 320 000	3 080 000
c	Industri Furnitur dari Kayu	Furnitur Kayu	89	198	12 576 400	22 161 100
d	Industri Minyak Atsiri	Minyak Nilam	51	120	8 452 000	28 423 000
e	Industri Percetakan Umum	Percetakan Umum	4	12	845 000	2 334 000
4	Logam dan Elektronika	83	238	4 950 300	12 200 000	
a	Jasa Industri untuk berbagai pekerjaan khusus logam	Pandai Besi	30	68	450 300	2 350 000
b	Jasa Industri untuk berbagai pekerjaan khusus logam	Bengekl Las	53	170	4 500 000	9 850 000
5	Kerajinan Rumah Tangga	75	133	1 309 500	3 063 000	
a	Industri Kain Sulaman/Bordir	Bordir/Sulaman	11	20	230 000	670 000
b	Industri Pertenunan	Tenun Adat	8	8	288 500	567 000
c	Industri Barang Anyaman dari Babmbu/Rotan	Anyaman Rotan	8	20	556 000	950 000
d	Industri Kerajinan yang tidak dari logam	Anyaman Tikar Pandan, Kupiah Aceh, Manik-manik, Tudong Saji	48	85	235 000	876 000
Aceh Jaya		944	2 090	47 745 820	140 824 300	

Sumber : Dinas Perindustrian dan Perdagangan Kabupaten Aceh Jaya

Source : *Industrial and Trade Services of Aceh Jaya Regency*

6.2 ENERGI/ENERGY

Tabel 6.2.1 Daya Terpasang, Produksi, dan Distribusi Listrik PT. PLN (Persero) pada Cabang/Ranting PLN di Kabupaten Aceh Jaya, 2015–2017
Installed Capacity, Production, and Distribution of Electricity of State Electricity Company at Branch Level in Aceh Jaya Regency, 2015–2017

Tahun/Year	Daya Terpasang <i>Installed Capacity</i> (KVA)	Produksi Listrik <i>Production</i> (KWh)	Listrik Terjual <i>Electricity Sold</i> (KWh)	Dipakai Sendiri <i>Own Usage</i> (KWh)	Susut/ Hilang <i>Shrinked</i> (KWh)
(1)	(2)	(3)	(4)	(5)	(6)
2015	17 959 500	28 920 134	26 189 419	4 848	2 187 297
2016	19 257 950	29 423 059	27 435 625	29 894	1 959 913
2017					

Sumber/Source: PT. PLN (Persero) Calang

Tabel 6.2.2 Jumlah Pelanggan Air Menurut Golongan di Kabupaten Aceh Jaya, 2017
Table **Number of Water Customer by Groups in Aceh Jaya Regency, 2017**

	Golongan Groups	Pelanggan Air Water Customers		Jumlah Total
		Aktif Active	Non Aktif Non Active	
	(1)	(2)	(3)	(4)
1	Hidran Umum	5	-	5
2	Rumah Ibadah	29	-	29
3	Rumah Tangga Kecil/Rumah Bantuan	-	459	459
4	Panti Sosial / Yayasan Sosial	1	-	1
5	Rumah Sekolah Negeri/Swasta	11	3	14
6	Rumah Sakit Pemerintah/Puskesmas	2	-	2
7	Rumah Tangga Besar	5 306	1 434	6 740
8	Instansi Pemerintah	30	3	33
9	Warung Niaga Kecil/Kios/Ruko	157	52	209
10	Rumah Tempat Tinggal Besar	77	-	77
11	Kantor/Perusahaan Swasta	9	2	11
12	Rumah Makan / Restoran	1	-	1
13	Hotel/Losmen/Penginapan/Kolam Renang	2	-	2
14	Bengkel Besar/Distributor	1	-	1
	Jumlah/Total	5 631	1 953	7 584

Sumber/Source: BLUD SPAM Tirta Monmata Kabupaten Aceh Jaya

7 PERDAGANGAN

TRADE

50 Pedagang Besar

103 Pedagang Menengah

259 Pedagang Kecil



13 KUD

19 KPR

2 KOPKAR

16 Koperasi
Lainnya

PENJELASAN TEKNIS**TECHNICAL NOTES**

- | | |
|---|---|
| <ol style="list-style-type: none"> 1. Sistem pencatatan Statistik Ekspor dan Impor adalah “General Trade” dengan wilayah pencatatan meliputi seluruh wilayah kepabeanaan Indonesia. 2. Pengesahan dokumen kepabeanaan ekspor dan impor dilakukan oleh Bea dan Cukai berdasarkan Persetujuan Muat/Bongkar Barang. 3. Data ekspor berasal dari dokumen kepabeanaan BC 3.0 atau yang disebut dokumen Pemberitahuan Ekspor Barang (PEB) yang diisi oleh eksportir. 4. Data impor berasal dari dokumen kepabeanaan BC 2.0 atau yang disebut dokumen Pemberitahuan Impor Barang (PIB), Pemberitahuan Impor Barang Khusus (PIBK), Pemberitahuan Pabean Free Trade Zone (PPFTZ) dan dokumen kepabeanaan BC 2.3 yang mencatat impor barang dari Luar Negeri ke Kawasan Berikat. 5. Barang-barang yang dikirim ke luar negeri untuk diolah dicatat sebagai ekspor, sedangkan hasil olahan yang dikembalikan ke Indonesia dicatat | <ol style="list-style-type: none"> 1. <i>The recording of export and import statistics is based on General Trade System covering all Indonesian customs areas.</i> 2. <i>The legalization of customs export and import documents is conducted by the Customs and Excise Office.</i> 3. <i>The export data are compiled based on customs export documents BC 3.0 or known as Export Declarations (PEB), filled by exporters.</i> 4. <i>The import data are compiled based on customs import documents BC 2.0 or known as Import Declarations Form (PIB), Import Declarations Form for Special Commodity (PIBK), Customs Declaration Form for Free Trade Zone (PPFTZ), and customs import documents BC 2.3 which records import goods from foreign country to Bounded Zones Area.</i> 5. <i>Goods send abroad for processing purposes are recorded as export while its product sent to Indonesia are recorded as import.</i> |
|---|---|

sebagai impor.

6. Barang-barang luar negeri yang diolah di dalam negeri dicatat sebagai barang impor meskipun barang olahan tersebut akan kembali ke luar negeri.
 7. Barang-barang yang tidak dicakup dalam pencatatan:
 - a. Pakaian dan barang-barang perhiasan penumpang.
 - b. Barang-barang bawaan penumpang dari/ke luar negeri untuk dipakai sendiri, kecuali lemari es, pesawat televisi, dan sebagainya.
 - c. Barang-barang untuk keperluan perwakilan kedutaan suatu negara.
 - d. Barang-barang ekspedisi dan ekshibisi atau pameran.
 - e. Barang-barang untuk militer yang diimpor langsung oleh angkatan bersenjata
 - f. Pembungkus/peti kemas untuk diisi kembali.
 - g. Uang dan surat-surat berharga.
 - h. Barang-barang contoh
 8. Sistem pengolahan dokumen impor/ekspor Indonesia adalah sistem "Carry Over" yaitu dokumen ditunggu selama satu bulan, setelah bulan berjalan, sedangkan
6. *Foreign goods processed in Indonesia are still recorded as imports although the products will be sent to abroad.*
 7. *The following goods are not included in the statistics:*
 - a. *Clothings and passengers' jewelry.*
 - b. *Luggage of passengers for own use, except refrigerators, television sets, etc.*
 - c. *Goods imported/exported for the use of foreign representative countries/embassies.*
 - d. *Goods for expeditions, and shows or exhibitions.*
 - e. *Military goods directly imported by the Armed Forces.*
 - f. *Packings/containers to be refilled.*
 - g. *Bank notes and securities*
 - h. *Sample goods*
 8. *The carry-over system is used in processing Indonesian export and import documents. Documents are processed one month after the current month, while those received*

dokumen-dokumen yang terlambat akan diolah pada bulan berikutnya. Dengan demikian dokumen bulan-bulan sebelumnya yang terlambat diterima dan masuk pada bulan berjalan, diperlakukan sebagai dokumen bulan pengolahan.

later will be processed for the succeeding month. This means previous documents received in the current month will be treated as processed documents.

9. **Pelabuhan Muat** adalah pelabuhan darimana barang diangkut ke luar negeri atau diekspor

9. **Port of loading** is port where the goods are transported out of the country or exported.

10. **Negara tujuan** adalah negara tujuan akhir yang diketahui untuk barang ekspor yang dikirim ke luar negeri

10. **Country of destination** is country that is known to export goods sent abroad.

11. **Jenis komoditi** adalah barang ekspor yang dicatat sesuai kode Harmonized System (HS)

11. **Type commodity** is exported goods recorded based on Harmonized System (HS) code.

ULASAN

Pada tahun 2017, tercatat sebanyak 50 pedagang adalah pedagang besar, 103 pedagang menengah dan 259 pedagang kecil. Jumlah pedagang tersebut adalah jumlah pedagang yang tercatat di Dinas Perindustrian dan Perdagangan Kabupaten Aceh Jaya.

Koperasi sebagai tiang penopang perekonomian bangsa juga berkembang di Aceh Jaya. Terdapat 50 koperasi di Aceh Jaya dengan berbagai macam jenis. Sebanyak 13 unit KUD, 19 unit KPR, 2 unit KOPKAR dan 16 unit jenis koperasi lainnya.

DESCRIPTION

In 2016, 50 merchants were traders, 103 medium traders and 259 small traders. The number of such traders is the number of traders registered in the Industry and Trade Agency of Aceh Jaya Regency.

Cooperative as the pillar of the nation's economic support also develops in Aceh Jaya. There are 50 cooperatives in Aceh Jaya with various types. A total of 13 units of KUD, 19 units of KPR, 2 units of KOPKAR and 16 units of other cooperative types.

Tabel 7.1 Jumlah Pedagang Menurut Kecamatan di Kabupaten Aceh Jaya, 2017
Table *Number of Merchants by Subdistrict in Aceh Jaya Regency, 2017*

	Kecamatan Subdistrict	Pedagang Besar Wholesaler	Pedagang Menengah Medium Trader	Pedagang Kecil Small Trader
	(1)	(2)	(3)	(4)
1	Teunom	7	16	35
2	Pasie Raya	4	11	25
3	Panga	4	16	26
4	Krueng Sabee	11	14	38
5	Setia Bakti	5	9	23
6	Sampoiniet	3	6	27
7	Darul Hikmah	3	8	24
8	Jaya	8	18	42
9	Indrajaya	5	5	19
	Aceh Jaya	50	103	259

Sumber : Dinas Perindustrian dan Perdagangan Kabupaten Aceh Jaya
 Source : *Industrial and Trade Services of Aceh Jaya Regency*

Tabel 7.2 Jumlah Koperasi Menurut Jenis Koperasi dan Kecamatan di Kabupaten Aceh Jaya, 2017
Table *Number of Cooperatives by Type of Cooperative and Subdistrict in Aceh Jaya Regency, 2017*

	Kecamatan Subdistrict	KUD	KPR	KOPKAR	Lainnya Other	Jumlah Total
	(1)	(2)	(3)	(4)	(5)	(6)
1	Teunom	1	1	0	4	6
2	Pasie Raya	1	0	0	0	1
3	Panga	1	8	0	3	12
4	Krueng Sabee	1	10	1	5	17
5	Setia Bakti	2	0	0	1	3
6	Sampoiniet	2	0	0	2	4
7	Darul Hikmah	2	0	0	0	2
8	Jaya	1	0	1	0	2
9	Indrajaya	2	0	0	1	3
	Aceh Jaya	13	19	2	16	50

Sumber : Dinas Perindustrian dan Perdagangan Kabupaten Aceh Jaya

Source : *Industrial and Trade Services of Aceh Jaya Regency*

8 HOTEL DAN PARIWISATA

HOTEL AND TOURISM



5 UNIT
AKOMODASI
LAINNYA

63 UNIT
RUMAH MAKAN



PENJELASAN TEKNIS

1. **Wisatawan mancanegara** (wisman) ialah setiap pengunjung yang mengunjungi suatu negara di luar tempat tinggalnya, didorong oleh satu atau beberapa keperluan tanpa bermaksud memperoleh penghasilan di tempat yang dikunjungi dan lamanya kunjungan tersebut tidak lebih dari satu tahun (12 bulan). Definisi ini mencakup 2 (dua) kategori wisatawan mancanegara, yaitu :
 - a. Wisatawan (turis) ialah setiap pengunjung seperti definisi di atas yang tinggal paling sedikit 24 jam, akan tetapi tidak lebih dari 1 (satu) tahun di tempat yang dikunjungi, dengan maksud antara lain: berlibur, rekreasi, olah raga, bisnis, menghadiri pertemuan, studi, dan kunjungan dengan alasan kesehatan.
 - b. *Excursionist* ialah setiap pengunjung seperti definisi di atas yang tinggal kurang dari 24 jam di tempat yang dikunjungi (termasuk "Cruise passengers"). *Cruise Passengers* ialah setiap pengunjung yang tiba di suatu negara di mana mereka tidak menginap di akomodasi yang tersedia di negara tersebut,

TECHNICAL NOTES

1. **An International Visitor** is any person visiting a country other than his usual place of residence for any reason other than for earning income in the country visited, and the length of stay is no more than one year (12 months). This definition covers two categories of foreign visitors, namely :
 - a. "Tourist" is any visitor staying for at least 24 hours, but no more than one year, in the country visited, with the intention of visiting, and for any of these purposes: Pleasure, recreation and sports, Business, visiting friends and relatives, missions, attending meetings, conferences, visit for health reasons and study.
 - b. "Excursionist" is any visitor staying less than 24 hours in the country visited including, "Cruise Passengers", i.e. visitors arriving in a country without staying in any accommodation available in the visited country.

misalnya dengan kapal laut.

2. **Rata-rata lama tinggal** adalah rata-rata waktu tinggal wisatawan mancanegara di Indonesia untuk satu kali kunjungan.
 3. Usaha penyediaan akomodasi adalah usaha yang menyediakan pelayanan penginapan yang dapat dilengkapi dengan pelayanan pariwisata lainnya. Usaha penyediaan akomodasi dapat berupa hotel, vila, pondok wisata, bumi perkemahan, persinggahan karavan, dan akomodasi lainnya yang digunakan untuk tujuan pariwisata.
 4. **Hotel** adalah penyediaan akomodasi secara harian berupa kamar-kamar di dalam satu bangunan yang dapat dilengkapi dengan jasa pelayanan makan dan minum, kegiatan hiburan dan atau fasilitas lainnya. Hotel terdiri dari hotel berbintang dan hotel non- bintang.
 5. **Hotel bintang** adalah usaha penyediaan jasa pelayanan penginapan, makan minum serta jasa lainnya bagi umum dengan menggunakan sebagian atau seluruh bangunan. Usaha ini
2. ***Average length of stay** is the average stay duration of foreign visitor in Indonesia for one trip.*
 3. *The business of providing accommodation is a business that provides specialty services that can be equipped with other tourism services. It includes hotel, villa, cottage, camping, caravan stop, and other accommodation that are used for tourism purposes.*
 4. ***Hotel** is a daily supply of accommodation rooms within a building which can be equipped with eating and drinking services, entertainment activities and/or other facilities. Hotel consists of a classified hotel and a non-classified hotel.*
 5. ***A star hotel** is the business of providing an accommodation, eating and drinking as well as other services for the public by using a building or a part of a building. It is managed commercially and meets*

dikelola secara komersial serta memenuhi ketentuan persyaratan sebagai hotel bintang (termasuk berlian) yang ditetapkan dalam surat keputusan instansi yang membinanya. Misalnya hotel bintang lima, hotel bintang empat dan seterusnya.

specified requirements as a star hotel (including diamonds) set forth in the decree of fostering agency. For example, five star hotel, four star hotel, and so on.

6. **Tingkat penghunian kamar hotel** adalah persentase banyaknya malam kamar yang dihuni terhadap banyaknya malam kamar yang tersedia.
7. **Rata-rata lamanya tamu menginap** adalah banyaknya malam tempat tidur yang terpakai (malam tamu) dengan banyaknya tamu yang menginap di hotel atau akomodasi lainnya.

6. **Room occupancy rate** is the number of room-nights occupied divided by the number of room-nights available, multiplied by 100 percent.
7. **Average length of stay** is the number of bed-nights used (guest night) divided by the number of guests coming to spend the night at the accommodation.

ULASAN

Kabupaten Aceh Jaya yang terletak di sepanjang pantai barat provinsi Aceh menyediakan panorama alam yang begitu indah, terdapat beberapa tempat dijadikan objek wisata. Selain Panorama alam yang indah, ketersediaan akomodasi juga sangat diperlukan dalam menopang pariwisata. Akomodasi yang diperlukan adalah tempat penginapan, rumah makan dan akomodasi lainnya.

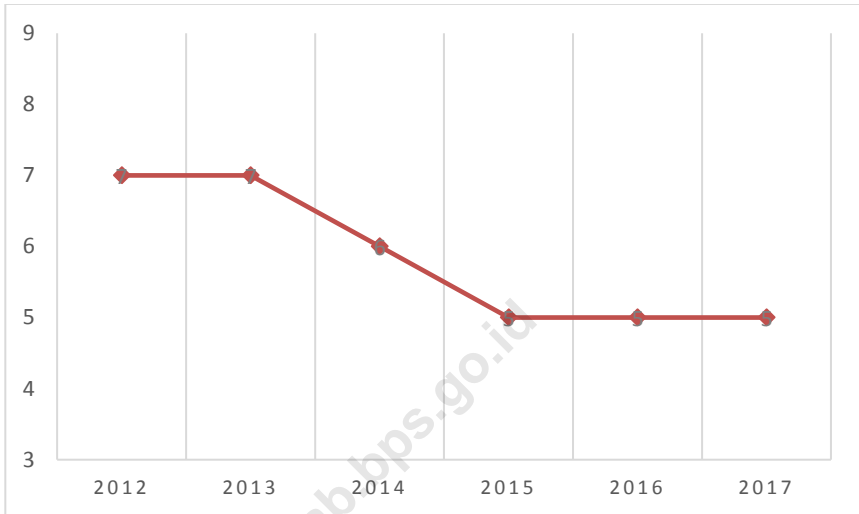
Pada tahun 2016, tercatat sebanyak 5 tempat penginapan di Kabupaten Aceh Jaya. Jumlah tempat penginapan ini mengalami penurunan dari 2 tahun sebelumnya sebanyak 6 tempat penginapan. Klasifikasi hotel yang tersebar di kabupaten Aceh Jaya termasuk kedalam klasifikasi akomodasi lainnya, ini menandakan bahwa tidak ada satupun hotel berbintang. Selain itu, tercatat 50 unit restoran/rumah makan, dengan jumlah terbesar di kecamatan Krueng Sabee sebanyak 10 unit.

DESCRIPTION

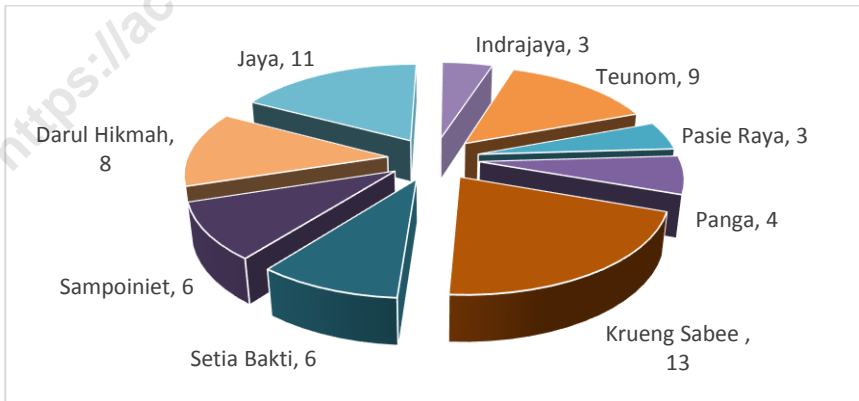
Aceh Jaya Regency located along the west coast of Aceh province provides a beautiful panorama of nature, there are several places used as a tourist attraction. In addition to the beautiful natural panorama, the availability of accommodation is also indispensable in sustaining tourism. Accommodation required is lodging, restaurants and other accommodation.

In 2016, there were 5 lodging places in Aceh Jaya Regency. The number of places this lodging has decreased from the previous 2 years as much as 6 places lodging. The classification of hotels scattered in Aceh Jaya regency is included in the other accommodation classification, indicating that there is not a single star hotel. In addition, there were 50 units of restaurant / restaurant, with the largest number in Krueng Sabee sub-district with 10 units.

Gambar 19 Jumlah Tempat Penginapan di Kabupaten Aceh Jaya, 2017
Picture *Number of Accomodation in Aceh Jaya Regency, 2017*



Gambar 20 Jumlah Restaurant/Rumah Makan di Kabupaten Aceh Jaya, 2017
Picture *Number of Restaurant in Aceh Jaya Regency, 2017*



8.1 HOTEL

Tabel 8.1.1 Jumlah Hotel dan Akomodasi Lainnya Menurut Klasifikasi di Kabupaten Aceh Jaya 2012–2017
Number of Hotel and Other Accomodations by Classification in Aceh Jaya Regency, 2012–2017

Tahun Year	Hotel/Hotels					Akomodasi Lainnya Other Accomodation
	Bintang 1 1 Star	Bintang 2 2 Star	Bintang 3 3 Star	Bintang 4 4 Star	Bintang 5 5 Star	
(1)	(2)	(3)	(4)	(5)	(6)	(7)
2012	-	-	-	-	-	7
2013	-	-	-	-	-	7
2014	-	-	-	-	-	6
2015	-	-	-	-	-	5
2016	-	-	-	-	-	5
2017	-	-	-	-	-	5

Sumber/Source: BPS-Survei Perusahaan/Usaha Jasa Akomodasi/Accommodation Services Establishment Survey

Tabel 8.1.2 Jumlah Tamu Asing dan Tamu Domestik Menurut Bulan di Kabupaten Aceh Jaya , 2017
Number of Foreign and Domestic Visitors by Month in Aceh Jaya Regency , 2017

Bulan Month	Tamu Asing Foreign Visitor	Tamu Domestik Domestic Visitor
(1)	(2)	(3)
Januari/January	2	653
Februari/February	5	697
Maret/March	3	507
April/April	3	700
Mei/May	0	1 017
Juni/June	3	1 605
Juli/July	0	1 046
Agustus/August	2	709
September/September	4	414
Oktober/October	6	636
November/November	0	541
Desember/December	0	995
Jumlah / Total	28	9 520

Sumber/Source: BPS-Survei Perusahaan/Usaha Jasa Akomodasi/Accommodation Services Establishment Survey

Tabel 8.1.3 **Persentase Tingkat Penghunian Kamar Hotel dan Akomodasi Lainnya Menurut Jenis Hotel dan Bulan di Kabupaten Aceh Jaya, 2017**
Room Occupancy Rate of Hotels and Other Accommodations by Type of Accomodation and Month in Aceh Jaya Regency, 2017

Bulan Month	Hotel Berbintang Star Hotel	Hotel Nonbintang Nonstar Hotel
(1)	(2)	(3)
Januari/January		
Februari/February		
Maret/March		
April/April		
Mei/May		
Juni/June	DATA TIDAK TERSEDIA	
Juli/July		
Agustus/August		
September/September		
Oktober/October		
November/November		
Desember/December		
Jumlah/Total	-	

8.2 PARIWISATA/TOURISM

Tabel 8.2.1 Jumlah Restoran/Rumah Makan Menurut Kecamatan di Kabupaten Aceh Jaya, 2017
Table *Number of Restaurant by Subdistrict in Aceh Jaya Regency, 2017*

Kecamatan Subdistrict		2017
(1)		(2)
1	Teunom	9
2	Pasie Raya	3
3	Panga	4
4	Krueng Sabee	13
5	Setia Bakti	6
6	Sampoiniet	6
7	Darul Hikmah	8
8	Jaya	11
9	Indrajaya	3
Aceh Jaya		63

Sumber : Dinas Perindustrian dan Perdagangan Kabupaten Aceh Jaya


Source : *Industrial and Trade Services of Aceh Jaya Regency*



9

TRANSPORTASI & KOMUNIKASI

TRANSPORTATION &
COMMUNICATION



58,06 persen permukaan
jalan di Aceh Jaya
tahun 2017

BELUM DIASPAL

PENJELASAN TEKNIS

1. **Kendaraan bermotor** adalah setiap kendaraan yang digerakkan oleh peralatan teknik yang ada pada kendaraan tersebut, biasanya digunakan untuk angkutan orang atau barang di atas jalan raya selain kendaraan yang berjalan di atas rel. Kendaraan bermotor yang dicatat adalah semua jenis kendaraan kecuali kendaraan bermotor TNI/Polri dan Korps Diplomatik.
2. **Mobil penumpang** adalah setiap kendaraan bermotor yang dilengkapi dengan tempat duduk untuk sebanyak-banyaknya delapan orang, tidak termasuk tempat duduk untuk pengemudi, baik dilengkapi atau tidak dilengkapi bagasi.
3. **Mobil bis** adalah setiap kendaraan bermotor yang dilengkapi dengan tempat duduk untuk lebih dari delapan orang, tidak termasuk tempat duduk untuk pengemudi, baik dilengkapi atau tidak dilengkapi bagasi.
4. **Mobil truk** adalah setiap kendaraan bermotor yang digunakan untuk angkutan barang, selain mobil penumpang, mobil bis dan

TECHNICAL NOTES

1. **Motor vehicles** are any kind of vehicles motorized by machine set up in those vehicles, they are usually used for transporting peoples or goods on roads except vehicles moving along a railway line. The data cover all kinds of motor vehicles except those belong to Indonesia Army Force Indonesian State Police and Diplomatic Corps.
2. **Passenger cars** are any motor vehicles with no more than eight seats, excluding seat for driver, it can be with or without hoot.
3. **Buses** are large passenger cars having seats for more than eight passengers, excluding seat for driver, it can be with or without hoot.
4. **Trucks** are any motor vehicles used to transport goods excluding passenger cars, buses, and motorcycles.

kendaraan bermotor roda dua.

5. **Kereta api** adalah kendaraan dengan tenaga gerak (listrik, diesel atau tenaga uap) yang berjalan sendiri maupun dirangkaikan dengan kendaraan lain, yang akan atau sedang bergerak di atas rel, terdiri dari kereta penumpang dan kereta barang.
 6. **Kilometer penumpang** adalah jumlah kilometer dari semua penumpang yang berangkat. Besaran ini merupakan penjumlahan jarak asal tujuan masing-masing penumpang.
 7. **Rata-rata jarak perjalanan per penumpang** adalah rata-rata yang ditempuh oleh setiap penumpang, atau jumlah kilometer penumpang dibagi dengan jumlah penumpang berangkat.
 8. **Kilometer ton** adalah jumlah kilometer semua ton yang diangkat. Besaran ini merupakan hasil penjumlahan jarak asal tujuan masing-masing barang dalam ton.
 9. **Rata-rata jarak angkut barang** adalah rata-rata jarak yang ditempuh oleh setiap ton barang atau jumlah kilometer ton dibagi
5. **Train** is a coach or a number of coaches joined together, moving along a railway line. It can be passenger train or freight train.
 6. **Passenger kilometer** is total kilometers of all departing passenger. This measurement is the sum of distance between the place of origin and the place of destination taken by all passengers.
 7. **Mean distance of journey per passenger** is mean distance taken by each passenger or total of passenger-kilometer divided by the number of departing passengers.
 8. **Ton-kilometer** is total kilometer of all cargoes carried. This is the sum of distance from area of origin to area of destination for each ton of cargoes.
 9. **Mean distance of cargoes loaded** is mean distance of each ton of cargoes loaded or total ton-kilometer divided by total ton of

dengan ton dimuat.

cargoes loaded.

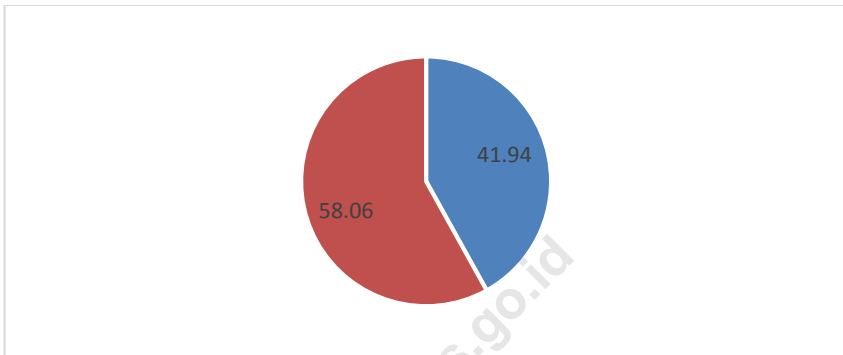
10. **Kunjungan kapal** adalah kapal yang datang di pelabuhan baik untuk berlabuh di perairan maupun bersandar di dermaga.
10. ***Ship call*** is a ship arriving at a port either for mooring or berthing.
11. **Gross Ton (GT)** adalah volume ruangan kapal dalam m³, kecuali terowongan, lubang poros baling-baling, te mpat jangkar, dan alas ganda.
11. ***Gross Ton (GT)*** is total volume of all room in a ship (m³), excluding the volume of tunnel, the axle of propellers, the anchor, and the chain locker.
12. **Kantor Pos** adalah tempat pemberi pelayanan komunikasi tertulis dan atau surat elektronik, layanan paket, layanan logistik, layanan transaksi keuangan, dan layanan keagenan pos untuk kepentingan umum. Rumah pos berfungsi sama seperti kantor pos dan kantor pos pembantu, bedanya rumah pos biasanya terletak di daerah terpencil.
12. ***Post Office*** is a service provider facility of written communication and or electronic mail, parcel service, logistics services, financial transaction services, and postal services to the public. Postal house has the same function as the post office and subsidiary of post office, the difference is that postal house is usually located in remote areas.

ULASAN	DESCRIPTION
<p>Transportasi dan komunikasi merupakan jenis sarana yang dapat menunjang perekonomian suatu wilayah. Sarana transportasi dan komunikasi yang baik akan meningkatkan mobilitas dan akses masyarakat terhadap informasi. Tingginya akses terhadap pasar dan informasi akan mendorong kemajuan dan pertumbuhan ekonomi suatu wilayah.</p>	<p><i>Transportation and communication are kind of facilities that can support the economy of a region. Good means of transportation and communication will increase mobility and public access to information. High access to markets and information will drive the progress and economic growth of a region.</i></p>
<p>Salah satu wujud sarana transportasi khususnya transportasi darat adalah jalan. Kondisi jalan akan menentukan kelancaran transportasi darat. Berdasarkan data dari Dinas Pekerjaan Umum dan Perumahan Rakyat (PUPR), pada tahun 2017, sebesar 58,06 persen permukaan jalan di Kabupaten Aceh Jaya masih dalam kondisi bukan aspal.</p>	<p><i>One form of transportation facilities, especially land transportation, is roads. Road conditions will determine the smoothness of land transportation. Based on data from the Office of Public Works and Public Housing (PUPR), in 2017, a total of 58.06 percent of the road surface in Aceh Jaya Regency is still in non-asphalt conditions.</i></p>
<p>Kecelakaan merupakan salah satu resiko dalam transportasi. Berdasarkan data Kepolisian Resort Aceh Jaya, sepanjang tahun 2017 terjadi 111 kecelakaan lalu lintas di Kabupaten Aceh Jaya. Jika ditinjau berdasarkan jenis kendaraan, kecelakaan paling banyak terjadi pada kendaraan roda dua, yaitu sebanyak 63 kecelakaan. Sementara itu, 48 kecelakaan sisanya merupakan kendaraan roda empat atau lebih.</p>	<p><i>Accidents are one of the risks in transportation. Based on data from the Aceh Jaya Resort Police, throughout 2017 there were 111 traffic accidents in Aceh Jaya Regency. If reviewed by type of vehicle, the most accidents occur in two-wheeled vehicles, namely as many as 63 accidents. Meanwhile, the remaining 48 accidents are four or more wheeled vehicles.</i></p>
	<p><i>Increasing public access to information needs to be supported by good means of communication. One of the facilities that provide communication services is the post office. The number of auxiliary post offices in Aceh Jaya Regency in 2017 is four units. The existence of these four auxiliary post offices is spread in four sub-districts, namely Teunom, Krueng Sabee, Sampoiniet, and Jaya subdistrict.</i></p>

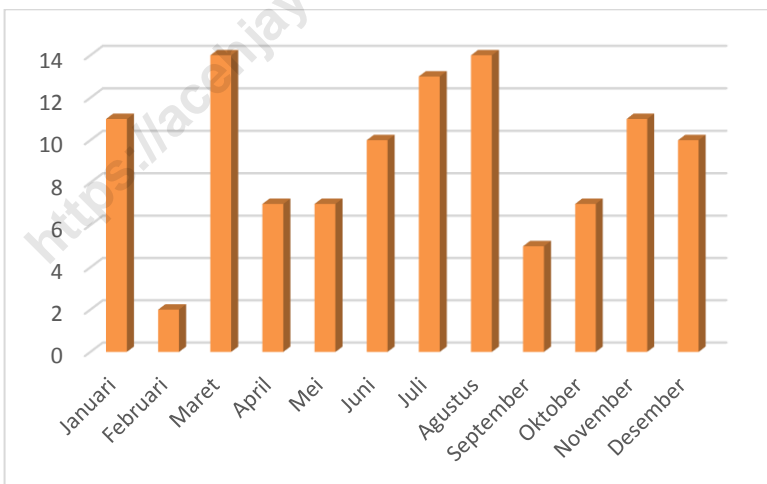
Peningkatan akses masyarakat terhadap informasi perlu didukung dengan sarana komunikasi yang baik. Salah satu sarana yang memberikan layanan komunikasi adalah kantor pos. Jumlah kantor pos pembantu di Kabupaten Aceh Jaya pada tahun 2017 sebanyak empat unit. Keberadaan keempat kantor pos pembantu ini tersebar di empat kecamatan, yaitu Kecamatan Teunom, Krueng Sabee, Sampoiniet, dan Jaya.

<https://acehjayakab.bps.go.id>

Gambar 21 **Persentase Panjang Jalan Menurut Jenis Permukaan di Kabupaten Aceh Jaya, 2017**
Percentage Roads by Type of Road Surface in Aceh Jaya Regency, 2017



Gambar 22 **Jumlah Kecelakaan Lalu Lintas Menurut Bulan di Kabupaten Aceh Jaya, 2017**
Number of Traffic Accident by Month in Aceh Jaya Regency, 2017



Tabel 9.1 Panjang Jalan Menurut Kecamatan dan Pemerintahan yang Berwenang Mengelolanya di Kabupaten Aceh Jaya (km), 2017
Length of Roads by Subdistrict and Level of Government Authority in Aceh Jaya Regency (km), 2017

Kecamatan <i>Subdistrict</i>	Pemerintahan yang Berwenang Mengelola <i>Level of Government Authority</i>			
	Negara <i>State</i>	Provinsi <i>Province</i>	Kabupaten/Kota <i>Regency/City</i>	Jumlah <i>Total</i>
(1)	(2)	(3)	(4)	(5)
1 Teunom	22.22	-	124.71	146.93
2 Pasie Raya	-	-	27.14	27.14
3 Panga	17.12	-	62.15	79.27
4 Krueng Sabee	19.62	-	111.21	130.83
5 Setia Bakti	17.33	-	54.27	71.6
6 Sampoiniet	18.75	-	52.21	70.96
7 Darul Hikmah	-	-	31.04	31.04
8 Jaya	25.37	13.05	58.87	97.29
9 Indrajaya	24.19	-	29.64	53.83
Jumlah/Total	144.60	13.05	551.24	708.89

Sumber/Source: Dinas Pekerjaan Umum Kabupaten Aceh Jaya/*Infrastructure Services of Aceh Jaya Regency*

Tabel 9.2 Panjang Jalan Menurut Kecamatan dan Jenis Permukaan Jalan di Kabupaten Aceh Jaya (km), 2017
Table Length of Roads by Subdistrict and Type of Road Surface in Aceh Jaya Regency (km), 2017

Kecamatan Subdistrict	Jenis Permukaan Jalan/Type of Road Surface			Jumlah Total
	Aspal Pavement	Tidak Diaspal Not Paved	Lainnya Other	
(1)	(2)	(3)	(4)	(5)
1 Teunom	43.108	81.602	-	124.71
2 Pasie Raya	11.301	15.839	-	27.15
3 Panga	24.744	37.406	-	62.15
4 Krueng Sabee	56.496	54.714	0.54	111.21
5 Setia Bakti	18.228	36.042	-	54.27
6 Sampoiniet	19.779	32.431	-	52.21
7 Darul Hikmah	20.696	10.344	-	31.04
8 Jaya	23.193	35.677	-	58.86
9 Indrajaya	13.645	16.005	-	29.64
Jumlah/Total	231.18	320.06	0.54	551.24

Sumber/Source: Dinas Pekerjaan Umum Kabupaten Aceh Jaya/Infrastructure Services of Aceh Jaya Regency

Tabel 9.3 Panjang Jalan Menurut Kecamatan dan Kondisi Jalan di Kabupaten Aceh Jaya (km), 2017
Table *Length of Roads by Subdistrict and Road Condition in Aceh Jaya Regency (km), 2017*

Kecamatan Subdistrict	Kondisi Jalan/Road Condition			
	Baik Good	Sedang Moderate	Rusak Damaged	Rusak Berat Severely Damaged
(1)	(2)	(3)	(4)	(5)
1 Teunom	38.314	4.271	5.303	76.822
2 Pasie Raya	11.05	0	2.25	13.85
3 Panga	23.74	2.8	2.65	32.956
4 Krueng Sabee	56.637	0.414	6.024	47.132
5 Setia Bakti	18.23	0	2.83	33.207
6 Sampoiniet	19.78	0	1.597	30.834
7 Darul Hikmah	18.395	0.00	2.30	10.345
8 Jaya	23.194	0	9.045	26.533
9 Indrajaya	9.68	2.135	4.70	13.13
Jumlah/Total	220.016	9.620	36.699	284.909

Sumber/Source: Dinas Pekerjaan Umum Kabupaten Aceh Jaya/Infrastructure Services of Aceh Jaya Regency

Tabel 9.4 Jumlah Perusahaan Pengangkutan Darat Menurut Rute dan Armada di Kabupaten Aceh Jaya, 2017
Number of Transportation firm by Route and Armada in Aceh Jaya Regency, 2017

	Perusahaan Firm	Jumlah Rute Number of Route	Banyaknya Armada Armada
	(1)	(2)	(3)
1	CV. Rencong Mas	2	10
2	CV. Mentari Tour	2	10
3	CV. Putri Kembar	2	10
4	CV. Putra Tenaga Desa	2	10
Jumlah/Total			40

Sumber : Dinas Perhubungan Kabupaten Aceh Jaya
 Source : *Transportation Agency of Aceh Jaya Regency*

Tabel 9.5 Jumlah Perusahaan Pengangkutan Darat Menurut Angkutan dan Kecamatan di Kabupaten Aceh Jaya, 2017
Number of Transportation firm by Carrier and Subsdistrict in Aceh Jaya Regency, 2017

Kecamatan <i>Subdistrict</i>	Perusahaan <i>Firm</i>		Kendaraan <i>Vehicles (Unit)</i>	
	Penumpang <i>Passenger</i>	Barang <i>Goods</i>	Penumpang <i>Passenger</i>	Barang <i>Goods</i>
(1)	(2)	(3)	(4)	(5)
1 Teunom	4	0	20	0
2 Pasie Raya	0	0	0	0
3 Panga	0	0	0	0
4 Krueng Sabee	6	0	24	0
5 Setia Bakti	0	0	0	0
6 Sampoiniet	0	0	0	0
7 Darul Hikmah	0	0	0	0
8 Jaya	6	0	22	0
9 Indrajaya	0	0	0	0
Jumlah/Total	16	0	66	0

Sumber : Dinas Perhubungan Kabupaten Aceh Jaya

Source : Transportation Agency of Aceh Jaya Regency

Tabel 9.6 Banyaknya Halte Bus dan Rambu Lalu Lintas Menurut Kecamatan di Kabupaten Aceh Jaya, 2017
Table Number of Bus Halt and Traffic Sign by Subdistrict in Aceh Jaya Regency, 2017

Kecamatan Subdistrict	Halte Bus Bus Halt	Rambu Jalan Traffic Sign	Penunjuk Jalan Traffic Code	Lampu Lalu Lintas Traffic Light	Pagar Pengaman Jalan (m) Railway Fence	Cermin Cembung Convex Mirror
(1)	(2)	(3)	(4)	(5)	(6)	(7)
1 Teunom	1	10	11	2	0	0
2 Pasie Raya	0	10	11	0	0	0
3 Panga	0	10	10	0	0	0
4 Krueng Sabee	0	28	42	8	148	3
5 Setia Bakti	0	10	10	0	0	0
6 Sampoiniet	0	10	10	2	147	0
7 Darul Hikmah	0	10	10	2	165	0
8 Jaya	1	10	10	2	40	0
9 Indrajaya	0	10	10	0	45	0
Jumlah/Total	2	108	124	16	545	3

Sumber : Dinas Perhubungan Kabupaten Aceh Jaya
 Source : Transportation Agency of Aceh Jaya Regency

Tabel 9.7 Jumlah Kecelakaan Lalu Lintas Menurut Jenis Kendaraan dan Bulan di Kabupaten Aceh Jaya, 2017
Table *Number of Traffic Accident by Vehicles and Month in Aceh Jaya Regency, 2017*

	Bulan <i>Month</i>	Jenis Kendaraan <i>Vehicles</i>			Jumlah <i>Total</i>
		Roda 2 <i>2 Wheels</i>	Roda 4 <i>4 Wheels</i>	Lebih dari 4 Roda <i>More than 4 Wheels</i>	
	(1)	(2)	(3)	(4)	(5)
1	Januari	6	5	-	11
2	Februari	2	-	-	2
3	Maret	9	5	-	14
4	April	3	3	1	7
5	Mei	2	3	2	7
6	Juni	7	3	-	10
7	Juli	8	4	1	13
8	Agustus	7	6	1	14
9	September	3	-	2	5
10	Oktober	4	1	2	7
11	Nopember	6	4	1	11
12	Desember	6	4	-	10
	Aceh Jaya	63	38	10	111

Sumber/Source: Kepolisian Resort Aceh Jaya / District Police Office of Aceh Jaya

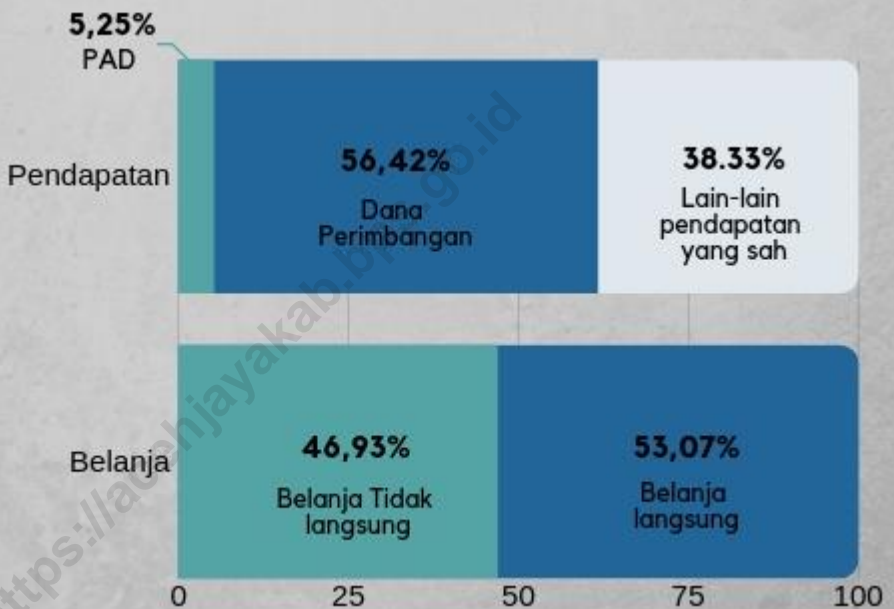
Tabel 9.8 Jumlah Kantor Pos Pembantu Menurut Kecamatan di Kabupaten Aceh Jaya, 2013–2017
Table Number of Auxiliary Post Office by Subdistrict in Aceh Jaya Regency, 2013–2017

Kecamatan Subdistrict	Kode Pos Post Code	2013	2014	2015	2016	2017
(1)		(2)	(3)	(4)	(5)	(6)
1 Teunom	23653	1	1	1	1	1
2 Pasie Raya	23653	0	0	0	0	0
3 Panga	23653	0	0	0	0	0
4 Krueng Sabee	23654	1	1	1	1	1
5 Setia Bakti	23655	0	0	0	0	0
6 Sampoiniet	23656	1	1	1	1	1
7 Darul Hikmah	23656	0	0	0	0	0
8 Jaya	23657	1	1	1	1	1
9 Indrajaya	23657	0	0	0	0	0
Jumlah/Total		4	4	4	4	4

Sumber/Source: Kantor Pos Calang / Post Office of Calang

10 KEUANGAN DAERAH

LOCAL FINANCE



Persentase Realisasi
Pendapatan dan Belanja Daerah
Kabupaten Aceh Jaya, 2017

PENJELASAN TEKNIS

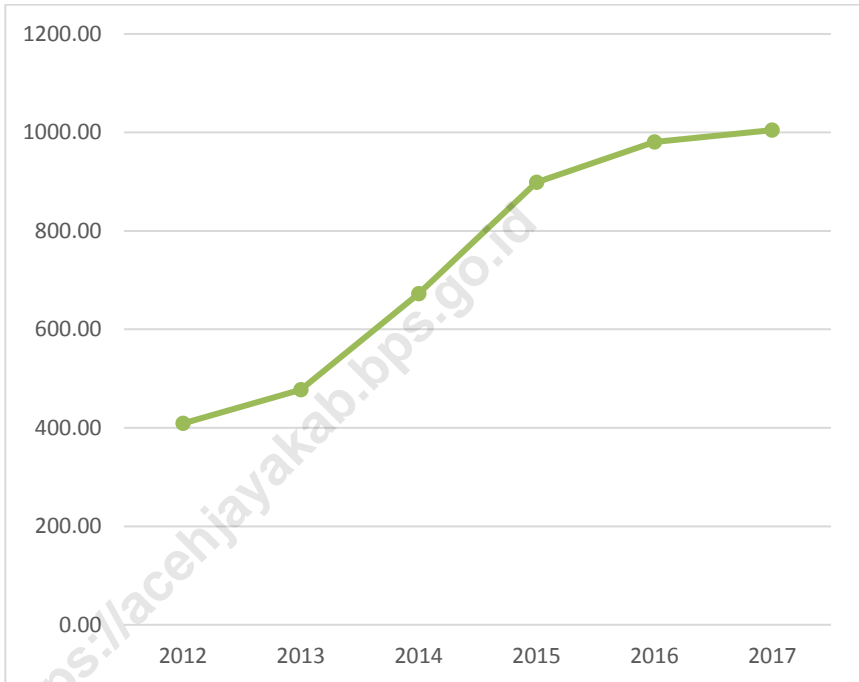
1. **Realisasi Penerimaan dan Pengeluaran Pemerintah Provinsi** adalah realisasi/perhitungan APBD Provinsi pada tiap tahun anggaran.
2. **Pendapatan Asli Daerah (PAD)** adalah pendapatan yang diperoleh daerah yang dipungut berdasarkan peraturan daerah sesuai dengan peraturan perundang-undangan, guna keperluan daerah yang bersangkutan dalam membiayai kegiatannya.
3. **Dana Perimbangan** adalah dana yang bersumber dari pendapatan APBN yang dialokasikan kepada Daerah untuk mendanai kebutuhan daerah dalam rangka pelaksanaan desentralisasi.
4. **Lain-lain Pendapatan yang Sah** adalah pendapatan lainnya dari pemerintah pusat dan atau dari instansi pusat, serta dari daerah lainnya.

TECHNICAL NOTES

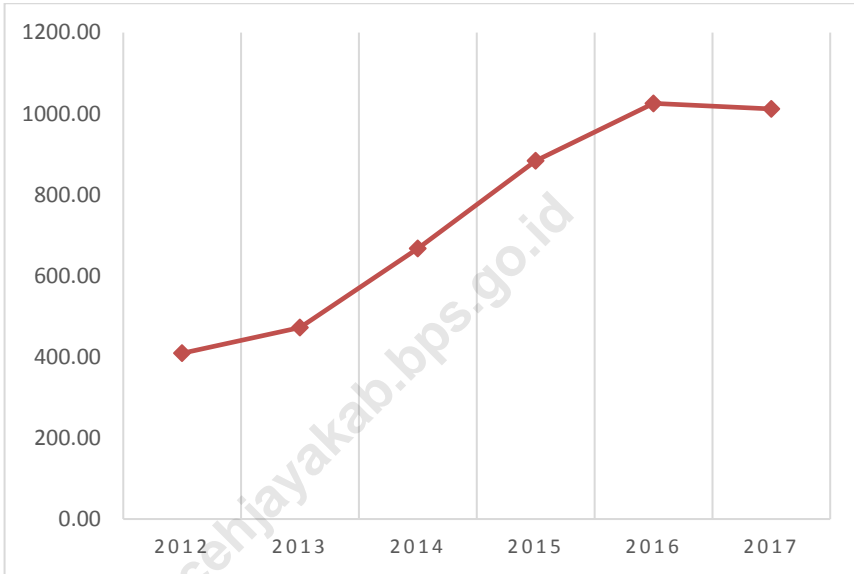
1. **Actual revenue and expenditure of Provincial Government** is the realization/provincial budget calculations for every fiscal year.
2. **Original Local Government Revenue** is revenue that withheld based on local regulations in accordance with the legislation, for the purposes of financing their activities.
3. **Balanced Budget** is the fund coming from the state budget that allocated to regions to fund their needs in the context of decentralization.
4. **Other Legal Revenue** is other income that coming from the central government and or from the central agencies, as well as from other local government.

ULASAN	DESCRIPTION
<p>Realisasi pendapatan daerah Kabupaten Aceh Jaya pada tahun 2017 adalah sebesar 1,001 triliun rupiah. Realisasi pendapatan ini terus naik dari tahun tahun sebelumnya. Jika dibandingkan dengan tahun sebelumnya realisasi pendapatan naik sebesar 2,10 persen.</p>	<p><i>Realization of Aceh Jaya Regency's revenue in 2017 amounted to 1.001 trillion rupiah. This revenue realization continued to rise from the year-earlier year. If compared to the previous year, the realization of revenue increased by 2.10 percent.</i></p>
<p>Bila dilihat dari jenis pendapatan, sebagian besar berasal dari Dana Perimbangan yakni sebesar 565,133 milyar rupiah atau 56,42 persen, dengan rincian bagi hasil pajak sebesar 1,08 persen, bagi hasil bukan pajak sebesar 0,34 persen, DAU sebesar 41,77 persen dan DAK sebesar 13,21 persen. Sedangkan Pendapatan Asli Daerah (PAD) merupakan penyumbang realisasi pendapatan terendah yakni sebesar 5,25 persen. Sisanya sebesar 38,33 persen berasal dari lain lain pendapatan yang sah.</p>	<p><i>When viewed from the type of income, mostly derived from the Balancing Fund of 565.133 billion rupiah or 56.42 percent, with the tax revenue of 1.08 percent, non-tax revenue of 0.34 percent, General allocation funds of 41.77 percent and Special allocation funds at 13.21 percent. While locally-generated revenue is the contributor to the lowest income realization of 5.25 percent. The remaining 38.33 percent comes from other legitimate income.</i></p>
<p>Realisasi Belanja Pemerintah Kabupaten Aceh Jaya pada tahun 2017 adalah sebesar 1,012 triliun rupiah. Sebagian besar belanja ini digunakan untuk Belanja Langsung (53,07 persen) dan Belanja Tidak Langsung sebesar 46,93 persen.</p>	<p><i>Realization of Aceh Jaya Regency Government Expenditure in 2017 amounted to 1.012 billion rupiah. Most of this expenditure is used for Direct Expenditure (53.07 percent) and 46.93 percent Indirect Expenditure.</i></p>

Gambar 23 Realisasi Pendapatan Pemerintah Kabupaten Aceh Jaya (milyar rupiah), 2012 - 2017
Picture Actual Revenue of Government of Aceh Jaya Regency (billion rupiahs), 2012 - 2017



Gambar 24 Realisasi Belanja Pemerintah Kabupaten Aceh Jaya (milyar rupiah), 2012 - 2016
Picture **Actual Expenditures of Government of Aceh Jaya Regency (billion rupiahs), 2012 - 2016**



10.1 REALISASI PENDAPATAN/*ACTUAL REVENUES*

Tabel 10.1.1 Realisasi Pendapatan Pemerintah Kabupaten Aceh Jaya Menurut Jenis Pendapatan (ribu rupiah), 2014–2017
Actual Revenues of Government of Aceh Jaya Regency by Source of Revenues (thousand rupiahs), 2014–2017

Jenis Pendapatan Source of Revenues		2014	2015	2016	2017
(1)		(2)	(3)	(4)	(5)
1.	Pendapatan Asli Daerah (PAD)/Original Local Government Revenue	36 406 714	40 385 795	45 774 374	52 599 500
1.1	Pajak Daerah/Local Taxes	8 439 324	3 592 734	4 285 425	7 046 244
1.2	Retribusi Daerah/Retributions	7 746 821	10 790 738	13 810 237	16 827 464
1.3	Hasil Perusahaan Milik Daerah dan Pengelolaan Kekayaan Daerah yang Dipisahkan <i>Income of Regional Gov. Corporate and Management of Separated Reg. Gov. Wealth</i>	4 251 130	5 560 173	5 955 122	6 431 674
1.4	Lain-lain PAD yang Sah/Other Original Local Gov. Revenue	15 969 439	20 442 149	21 723 591	22 294 119
2.	Dana Perimbangan Balanced Budget	460 065 588	601 861 840	655 719 358	565 133 361
2.1	Bagi Hasil Pajak/Tax Sharing	12 797 340	12 703 494	13 209 675	10 861 994
2.2	Bagi Hasil Bukan Pajak/Sumber Daya Alam/Non Tax/Natural Resources Sharing	10 154 020	5 332 623	2 381 277	3 464 594
2.3	Dana Alokasi Umum General Allocation Funds	382 101 138	400 638 553	422 268 332	418 435 863
2.4	Dana Alokasi Khusus Special Allocation Funds	55 013 090	183 187 170	217 860 074	132 370 912

Lanjutan Tabel 10.1/*Continued Tabel 10.1*

Jenis Pendapatan <i>Source of Revenues</i>		2014	2015	2016	2017
(1)	(2)	(3)	(4)	(5)	(5)
3	Lain-lain Pendapatan yang Sah/Other Legal Revenue	175 816 051	256 208 751	279 123 519	383 944 087
3.1	Pendapatan Hibah/ <i>Grants</i>	12 691	2 623	1 673	20 348 324
3.2	Dana Darurat <i>Emergency Funds</i>	0	0	0	0
3.3	Dana Bagi Hasil Pajak dari Provinsi dan Pemerintah Daerah Lainnya/ <i>tax sharing from province and other local governments</i>	10 692 935	17 182 978	20 894 985	18 677 965
3.4	Dana Penyesuaian dan Otonomi Daerah <i>Autonomous Region and Balancing Funds</i>	12 366 005	70 597 235	102 669 637	181 090 801
3.5	Bantuan Keuangan dari Provinsi atau Pemerintah Daerah Lainnya/ <i>financial assistance from province and other local government governments</i>	152 744 421	168 425 916	155 557 222	163 831 966
3.7	Lainnya/ <i>Other Funds</i>	0	0	0	0
Jumlah/Total		672 288 353	898 456 386	980 617 251	1 001 681 949

Sumber/Source: BPS-Survei Statistik Keuangan Daerah/*Financial Statistics of Provincial Government Survey*

10.2 REALISASI BELANJA/*ACTUAL EXPENDITURES*

Tabel 10.2.1 Realisasi Belanja Pemerintah Kabupaten Aceh Jaya Menurut Jenis Belanja (ribu rupiah), 2013–2016
Actual Expenditures of Government of Aceh Jaya Regency by Kind of Expenditures (thousand rupiahs), 2013–2016

Jenis Belanja <i>Kind of Expenditures</i>		2014	2015	2016	2017
(1)		(2)	(3)	(4)	(5)
1.	Belanja Tidak Langsung <i>Indirect Expenditure</i>	264 030 195	372 727 429	461 801 212	474 727 922
1.1	Belanja Pegawai/ <i>Personnel expenditure</i>	219 414 112	245 818 817	260 920 260	240 201 974
1.2	Belanja Bunga/ <i>Retributions</i>	0	0	0	0
1.3	Belanja Subsidi <i>Subsidies Expenditure</i>	0	0	0	0
1.4	Belanja Hibah/ <i>Grant</i>	3 395 525	5 482 420	16 419 604	15 111 183
1.5	Belanja Bantuan Sosial <i>Social Expenditure</i>	33 059 857	30 383 205	32 518 785	39 976 304
1.6	Belanja Bagi Hasil kepada Provinsi/Kabupaten/Kota <i>Sharing Fund Expenditure to Provincial/District/City and Village Government</i>	0	1 649 326	2 072 071	2 722 906
1.7	Belanja Bantuan Keuangan kepada Provinsi/ Kabupaten/ Kota dan Pemerintah Desa <i>Financial Assistance Expenditure to Provincial/ District/City and Village Government</i>	7 547 320	88 628 087	147 708 574	174 734 555
1.8	Belanja Tidak Terduga <i>Unpredicted Expenditure</i>	613 381	765 575	2 161 918	1 981 000

Lanjutan Tabel/*Continued Tabel 10.2.1*

Jenis Belanja <i>Kind of Expenditures</i>		2014	2015	2016	2017
(1)		(2)	(3)	(4)	(5)
2.	Belanja Langsung <i>Direct Expenditure</i>	403 157 537	510 700 336	563 610 604	536 911 765
2.1	Belanja Pegawai/ <i>Personnel expenditure</i>	68 975 082	68 113 965	79 266 341	80 742 396
2.2	Belanja Barang dan Jasa <i>Goods and Services Expenditure</i>	132 107 386	178 701 053	142 735 390	177 400 316
2.3	Belanja Modal <i>Capital expenditure</i>	202 075 070	263 885 318	341 608 873	278 769 053
Jumlah/Total		667 187 732	883 427 765	1 025 411 816	1 011 639 687

Sumber/Source: BPS-Survei Statistik Keuangan Daerah/*Financial Statistics of Provincial Government Survey*

11 PENGELUARAN PENDUDUK DAN KONSUMSI MAKANAN

POPULATION EXPENDITURE AND FOOD CONSUMPTION



**RATA-RATA PENGELUARAN
PERKAPITA PERULAN** di
Kabupaten Aceh Jaya tahun 2017
untuk makanan sebesar Rp555.165,-
sedangkan untuk nonmakanan
sebesar Rp324.185,-

**PENGELUARAN
MAKANAN
TERBESAR**

MAKANAN
DAN
MINUMAN
JADI

1

ROKOK

2

IKAN/
UDANG/
CUMI/
KERANG

3

**PENGELUARAN
NONMAKANAN
TERBESAR**

PERUMAHAN DAN
FASILITAS RUMAH

PENJELASAN TEKNIS

1. **Pengeluaran rata-rata per kapita** adalah biaya yang dikeluarkan untuk konsumsi semua anggota rumah tangga selama sebulan baik yang berasal dari pembelian, pemberian maupun produksi sendiri dibagi dengan banyaknya anggota rumah tangga dalam rumah tangga tersebut.

TECHNICAL NOTES

1. ***Per capita Average Expenditure*** is the cost spent for all household members consumption during the month, whether from purchasing, giving or own production, divided by the number of household members in the household.

<https://acehjayakab.bps.go.id>

ULASAN

DESCRIPTION

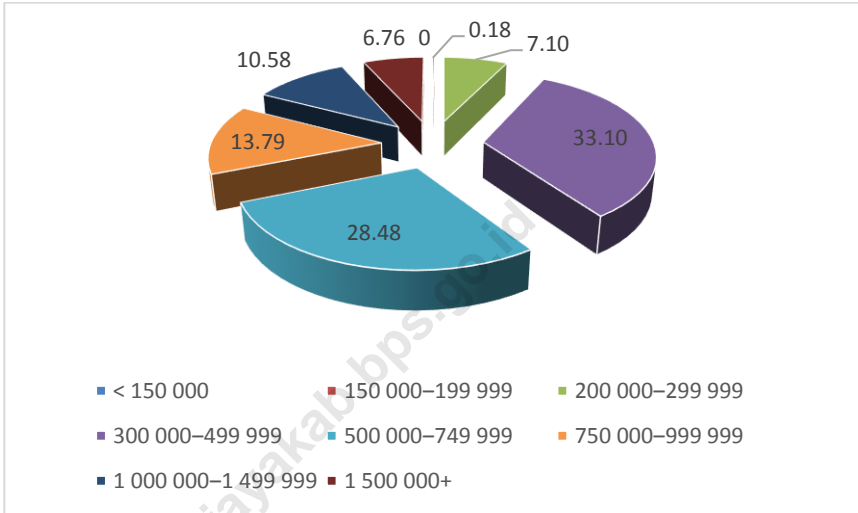
Pengeluaran rata-rata perkapita penduduk Kabupaten Aceh Jaya pada tahun 2017 sebagian besar (28,26 persen) berada pada kelompok Rp 500.000,- sampai dengan Rp 749.999,-. Rata – rata pengeluaran perkapita sebulan untuk makanan sebesar Rp 555.165,- dan Rata – rata pengeluaran perkapita sebulan untuk non makanan sebesar Rp 324.185,-.

The average expenditure per capita of Aceh Jaya Regency in 2017 is mostly (28.26 percent) in the group of Rp 500,000, - up to Rp 749,999, -. Average monthly per capita expenditure on food was Rp 555,165, - and average monthly per capita expenditure on non-food items was Rp 324,185, -.

Pengeluaran terbesar makanan digunakan untuk konsumsi makanan dan minuman jadi (24,57 persen), di ikuti rokok (20,28 persen) dan ikan/udang/cumi/kerang (14,11 persen). Sedangkan untuk konsumsi non makanan sebagian besar digunakan untuk perumahan dan fasilitas rumah (47,43 persen).

The largest expenditure of food is used for consumption of food and beverages (24.57 percent), followed by cigarettes (20.28 percent) and fish/prawn/squid/clam (14.11 percent). While for non-food consumption is mostly used for housing and home facilities (47.43 percent).

Gambar 25 **Persentase Penduduk Menurut Golongan Pengeluaran Per Kapita Sebulan di Kabupaten Aceh Jaya, 2017**
Percentage of Population by Expenditure Per Capita Per Month Class in Aceh Jaya Regency, 2017



Tabel 11.1 **Persentase Penduduk Menurut Golongan Pengeluaran Per Kapita Sebulan di Kabupaten Aceh Jaya, 2017**
Percentage of Population by Expenditure Per Capita Per Month Class in Aceh Jaya Regency, 2017

Golongan Pengeluaran Expenditure Class (rupiah)	Persentase Penduduk Percentage of Population
(1)	(2)
< 150 000	0.00
150 000–199 999	0.00
200 000–299 999	1.18
300 000–499 999	19.78
500 000–749 999	28.26
750 000–999 999	19.14
1 000 000–1 499 999	23.63
1 500 000+	8.02
Jumlah/Total	100.00

Sumber/Source: BPS-Survei Sosial Ekonomi Nasional, Maret/National Socioeconomic Survey, March

Tabel 11.2 Rata-rata Pengeluaran dan Persentase Rata-rata Pengeluaran Per Kapita Sebulan Menurut Kelompok Makanan di Kabupaten Aceh Jaya, 2017
Average Expenditure and Percentage of Average Expenditure Per Capita Per Month by Food Group in Aceh Jaya Regency, 2017

Kelompok Makanan <i>Food Group</i>	Rata-rata Pengeluaran <i>Average Expenditure</i> (rupiah)	Persentase Rata-rata Pengeluaran <i>Percentage of Average Expenditure</i>
(1)	(2)	(3)
Padi-padian/ <i>Cereals</i>	76 192	13.72
Umbi-umbian/ <i>Tubers</i>	3 988	0.72
Ikan/ Udang/ Cumi/ Kerang <i>Fish/ Prawn/ Squid/ Clam</i>	78 360	14.11
Daging/ <i>Meat</i>	14 436	2.60
Telur dan susu/ <i>Eggs and milk</i>	19 099	3.44
Sayur-sayuran/ <i>Vegetables</i>	38 234	6.89
Kacang-kacangan/ <i>Legumes</i>	6 039	1.09
Buah-buahan/ <i>Fruits</i>	19 764	3.56
Minyak dan Kelapa/ <i>Oil and Coconut</i>	15 024	2.71
Bahan minuman/ <i>Beverage stuffs</i>	17 334	3.12
Bumbu-bumbuan/ <i>Spices</i>	8 670	1.56
Konsumsi lainnya/ <i>Miscellaneous food items</i>	9 043	1.63
Makanan dan minuman jadi <i>Prepared food and beverages</i>	136 383	24.57
Rokok/ <i>Cigarette</i>	112 600	20.28
Jumlah/Total	555 165	100.00

POPULATION EXPENDITURE AND FOOD CONSUMPTION

Sumber/Source: BPS- Survei Sosial Ekonomi Nasional, Maret/National Socioeconomic Survey, March

Tabel 11.3 Rata-rata Pengeluaran dan Persentase Rata-rata Pengeluaran Per Kapita Sebulan Menurut Kelompok Bukan Makanan di Kabupaten Aceh Jaya, 2017
Average Expenditure and Percentage of Average Expenditure Per Capita Per Month by Non-Food Group in Aceh Jaya Regency, 2017

Kelompok Bukan Makanan Non-Food Group	Rata-rata Pengeluaran Average Expenditure (rupiah)	Persentase Rata-rata Pengeluaran Percentage of Average Expenditure
(1)	(2)	(3)
Perumahan dan fasilitas rumah tangga/Housing and household facility	153 775	47.43
Aneka barang dan jasa/Goods and services	62 775	19.36
Pakaian, alas kaki, dan tutup kepala Clothing, footwear, and headgear	38 900	12.00
Barang yang tahan lama/Durable goods	31 469	9.71
Pajak, pungutan, dan asuransi Taxes and insurances	29 871	9.21
Keperluan pesta dan upacara Parties and ceremonies	7 395	2.28
Jumlah/Total	324 185	100.00

Sumber/Source: BPS- Survei Sosial Ekonomi Nasional, Maret/National Socioeconomic Survey, March

12 PENDAPATAN REGIONAL

REGIONAL INCOME

**PDRB
ADHK**

1,85
Triliun Rupiah



**PERTUMBUHAN
EKONOMI**

4,27%

PDRB ADHB
2,28
Triliun Rupiah



STRUKTUR PEREKONOMIAN

**Pertanian, Kehutanan
dan Perkebunan**



32,02%

Konstruksi



15,21%

**Administrasi Pemerintahan,
Pertahanan, dan Jaminan
Sosial Wajib**



12,49%

2017

PENJELASAN TEKNIS

1. Penghitungan statistik neraca nasional mengikuti buku petunjuk yang diterbitkan oleh Perserikatan Bangsa Bangsa (PBB) dikenal sebagai Sistem Neraca Nasional (SNN). SNN adalah rekomendasi internasional tentang bagaimana menyusun ukuran aktivitas ekonomi yang sesuai dengan standar neraca baku yang didasarkan pada prinsip-prinsip ekonomi. Rekomendasi yang dimaksud dinyatakan dalam sekumpulan konsep, definisi, klasifikasi, dan aturan neraca yang disepakati secara internasional dalam mengukur indikator tertentu seperti Produk Domestik Bruto (PDB). Salah satu bentuk adaptasi pencatatan statistik nasional adalah melakukan perubahan tahun dasar PDB Indonesia dari tahun 2000 ke 2010. Perubahan tahun dasar PDB dilakukan seiring dengan mengadopsi rekomendasi PBB yang tertuang dalam Sistem Neraca Nasional 2008 (SNA 2008).

2. Produk Domestik Bruto pada tingkat nasional serta Produk Domestik Regional Bruto (PDRB) pada tingkat regional (provinsi) menggambarkan kemampuan suatu wilayah untuk menciptakan nilai

TECHNICAL NOTES

1. *The method used to estimate national accounts statistics is based on the standard guidelines formed by United Nation known as System of National Accounts (SNA). SNA is the internationally agreed standard set of recommendations on how to compile measures of economic activity in accordance with strict accounting conventions based on economic principles. The recommendations are expressed in term of a set of concepts, definitions, classifications and accounting rules that comprise the internationally agreed standard for measuring indicators such as Gross Domestic Product (GDP). One of the improvement in the national statistical system is to rebase GDP form base year 2000 to 2010 in order to capture current economic condition. It is in line with the United Nations (UN) recommendation on 2008 SNA.*

2. *The basic measure of the value added arising from economic activity is known as Gross Domestic Product at the national level and Gross Regional Domestic Product (GRDP) at the regional level*

REGIONAL INCOME

tambah pada suatu waktu tertentu. Untuk menyusun PDB maupun PDRB digunakan 2 pendekatan, yaitu lapangan usaha dan pengeluaran. Keduanya menyajikan komposisi data nilai tambah dirinci menurut sumber kegiatan ekonomi (lapangan usaha) dan menurut komponen penggunaannya. PDB maupun PDRB dari sisi lapangan usaha merupakan penjumlahan seluruh komponen nilai tambah bruto yang mampu diciptakan oleh sektor-sektor ekonomi atas berbagai aktivitas produksinya. Sedangkan dari sisi pengeluaran menjelaskan tentang penggunaan dari nilai tambah tersebut.

3. PDB menurut lapangan usaha mengalami perubahan klasifikasi dari 9 lapangan usaha menjadi 17 lapangan usaha. PDB menurut lapangan usaha dirinci menurut total nilai tambah dari seluruh sektor ekonomi yang mencakup lapangan usaha Pertanian, Kehutanan, dan Perikanan; Pertambangan dan Penggalian; Industri Pengolahan; Pengadaan Listrik dan Gas; Pengadaan Air, Pengelolaan Sampah, Limbah dan Daur Ulang; Konstruksi; Perdagangan Besar dan Eceran, Reparasi Mobil dan Sepeda Motor;

(provinces/regencies/municipalities). To compile these statistics, two approaches have been used, i.e. "production approach" and "expenditure approach". The first approach is to measure value added produced by various kinds of economic activities, while the second approach is to measure final uses of the country's output. In other words, GDP/GRDP is the sum of total value added produced by all economic industries (activities) and the way of using it.

3. *GDP by industry classification changes from 9 sectors to 17 industries. GDP by industry is classified by types of economic activities such as Agriculture, Forestry and Fishing; Mining and Quarrying; Manufacturing; Electricity and Gas; Water supply, Sewerage, Waste Management and Remediation Activities; Construction; Wholesale and Retail Trade; Repair of Motor Vehicles and Motorcycles; Transportation and Storage; Accommodation and Food Service Activities; Information and Communication; Financial and*

Transportasi dan Pergudangan; Penyediaan Akomodasi dan Makan Minum; Informasi dan Komunikasi; Jasa Keuangan dan Asuransi; Real Estat; Jasa Perusahaan; Administrasi Pemerintahan, Pertahanan dan Jaminan Sosial Wajib; Jasa Pendidikan; Jasa Kesehatan dan Kegiatan Sosial; dan Jasa lainnya.

Insurance Activities; Real Estate Activities; Business Activities; Public Administration; Defence and Compulsory Social Security; Education; Human Health and Social Work Activities; and Other Services Activities.

4. PDB menurut pengeluaran mengalami perubahan klasifikasi dimana pengeluaran konsumsi Lembaga Non Profit yang Melayani Rumah Tangga (LNPR) yang sebelumnya termasuk bagian dari pengeluaran konsumsi rumah tangga menjadi komponen terpisah. Sehingga klasifikasi PDB menurut pengeluaran dirinci menjadi 7 komponen yaitu komponen pengeluaran konsumsi rumah tangga, pengeluaran konsumsi LNPR, pengeluaran konsumsi pemerintah, pembentukan modal tetap bruto, perubahan inventori, ekspor barang dan jasa, dan impor barang dan jasa.

4. *GDP by expenditure classification changes where consumption expenditure Non-profit Institutions Serving Households (NPISH) previously included as part of household consumption expenditure is taken out into separate component. So that, GDP by type of expenditures is classified into: household consumption expenditure, NPISH consumption expenditure, government consumption expenditure, gross fixed capital formation, changes in inventories, exports of goods and services, and imports of goods and services.*

5. Pengeluaran konsumsi rumah tangga mencakup berbagai pengeluaran konsumsi akhir rumah tangga atas barang dan jasa untuk memenuhi kebutuhan individu ataupun kelompok secara langsung.

5. *Household consumption expenditures consist of expenditures incurred by households, which are used for both individual or collective needs. Household consumptions are*

REGIONAL INCOME

Pengeluaran rumah tangga di sini mencakup makanan dan minuman selain restoran; pakaian, alas kaki dan jasa perawatannya; perumahan dan perlengkapan rumah tangga; kesehatan dan pendidikan; transportasi dan komunikasi; restoran dan hotel serta lainnya.

6. Pengeluaran Konsumsi Pemerintah terdiri dari Pengeluaran Konsumsi Individu dan Pengeluaran Konsumsi Kolektif. Barang dan jasa individu merupakan barang dan jasa privat, dimana ciri-ciri barang privat adalah
a) Scarcity, yaitu ada kelangkaan/keterbatasan dalam jumlah; b) Excludable consumption, yaitu konsumsi suatu barang dapat dibatasi hanya pada mereka yang memenuhi persyaratan tertentu (biasanya harga); c) Rivalrous competition, yaitu konsumsi oleh satu konsumen akan mengurangi atau menghilangkan kesempatan pihak lain untuk melakukan hal serupa. Contoh barang dan jasa yang dihasilkan pemerintah dan tergolong sebagai barang dan jasa individu adalah jasa pelayanan kesehatan pemerintah di rumah sakit/puskesmas dan jasa pendidikan di sekolah/universitas negeri. Sedangkan barang dan jasa kolektif ekuivalen dengan barang

classified into food and beverages other than restaurants; clothing, footwear, and related maintenance services; housing and household equipment; health and education; transport and communication; restaurants and hotels; and others.

6. *Government consumption expenditure consists of Individual Consumption Expenditure and Collective Consumption Expenditure. Individual goods and services are private goods and services, which the characteristics of private goods is a) Scarcity, that there is a scarcity/limited in number; b) Excludable consumption, the consumption of goods can be limited only to those who meet certain requirements (usually the price); c) Rivalrous competition, ie consumption by the consumer will reduce or eliminate the chance of another party to do so. Examples of goods and services produced by government and classified as goods and services of individuals is the government health services in hospitals/health centers and education services in schools/universities. Collective goods and services equivalent to public goods characterized by a)*

publik yang memiliki ciri a) Non rivalry, yaitu penggunaan satu konsumen terhadap suatu barang tidak mengurangi kesempatan konsumen lain untuk juga mengkonsumsi barang tersebut; b) Non excludable, yaitu apabila suatu barang publik tersedia, maka tidak ada yang dapat menghalangi siapapun untuk memperoleh manfaat dari barang tersebut atau dengan kata lain setiap orang memiliki akses ke barang tersebut. Contoh barang dan jasa yang dihasilkan pemerintah dan tergolong sebagai barang dan jasa kolektif adalah jasa pertahanan yang dilakukan TNI dan keamanan yang dilakukan kepolisian.

Non-rivalry, namely the use of a consumer for an item does not reduce the chance of another consumer to also consume goods; b) Non-excludable, i.e. when a public good available, then nothing can hinder anyone to benefit from the goods or in other words everyone has access to the goods. Examples of goods and services produced by government and classified as collective goods and services is carried military defense services and the police's security.

7. Pembentukan Modal Tetap Bruto (PMTB) mencakup pengadaan, pembuatan, dan pembelian barang modal. Barang modal dimaksud adalah barang-barang yang digunakan untuk proses produksi, tahan lama atau yang mempunyai umur pemakaian lebih dari satu tahun seperti bangunan, mesin-mesin dan alat angkutan. Termasuk pula di sini perbaikan besar (berat) yang sifatnya memperpanjang umur atau mengubah bentuk atau kapasitas barang modal tersebut. Pengeluaran barang modal untuk

7. *Gross Fixed Capital Formation (GFCF) includes procurement, manufacture, and the purchase of capital goods. Capital goods are goods which are used for the production process, durable or have a service life of more than one year such as buildings, machinery, and transportation equipment. Including here: huge improvement that are to extend the life or changing the shape or the capacity of the capital goods. Capital expenditures for military purposes are also covered as GFCF. GFCF*

REGIONAL INCOME

keperluan militer juga dicakup sebagai PMTB. Klasifikasi komponen PMTB dibagi menjadi 6 sub komponen yaitu Konstruksi; Mesin dan Peralatan; Kendaraan; Peralatan Lainnya; Cultivated Biological Resources (CBR) dan Produk Kekayaan Intelektual.

component are classified into six sub-components: Construction; Machinery and Equipment; vehicle; Other equipment; Cultivated Biological Resources (CBR) and Intellectual Property Product.

8. Ekspor barang dan jasa merupakan transaksi perdagangan barang dan jasa dari penduduk (residen) ke bukan penduduk (nonresiden). Impor barang dan jasa adalah transaksi perdagangan dari bukan penduduk ke penduduk. Ekspor atau impor barang terjadi pada saat terjadi perubahan hak kepemilikan barang antara penduduk dengan bukan penduduk (dengan atau tanpa perpindahan fisik barang tersebut). Pada PDB dengan tahun dasar 2010, ekspor dan impor barang dirinci menjadi nonmigas dan migas.

8. *Exports of goods and services consist of transactions of goods and services from residents to non-residents. Imports of goods and services consist of transaction of goods and services from non-residents to residents. Exports and imports of goods occur when there are changes in ownership of goods between residents and non-residents (with or without physical movements of goods across frontiers). On the GDP at 2010 basic year, exports and imports of goods specified into non oil and gas and oil and gas.*

9. Produk Domestik Bruto maupun agregat turunannya disajikan dalam 2 (dua) versi penilaian, yaitu atas dasar "harga berlaku" dan atas dasar "harga konstan". Disebut sebagai harga berlaku karena seluruh agregat dinilai dengan menggunakan harga pada tahun berjalan, sedangkan harga konstan

9. *GDP and its aggregations are presented in two forms: at current market prices and at constant base year market prices. In presenting current market prices, all aggregates are valued at current market prices, while base year constant market prices are shown by valuing all aggregates at fixed*

penilaiannya didasarkan kepada harga satu tahun dasar tertentu, dalam publikasi ini digunakan harga tahun 2010.

base year prices. Year of 2010 is used as the base year in this publication.

10. Laju pertumbuhan Produk Domestik Bruto diperoleh dari perhitungan PDB atas dasar harga konstan. Diperoleh dengan cara mengurangi nilai PDB pada tahun ke-n terhadap nilai pada tahun ke n-1 (tahun sebelumnya), dibagi dengan nilai pada tahun ke n-1, dikalikan dengan 100 persen. Laju pertumbuhan menunjukkan perkembangan agregat pendapatan dari satu waktu tertentu terhadap waktu sebelumnya.

10. Growth rate of Gross Domestic Product is derived from GDP at constant market prices. It is obtained by subtracting the value of GDP year n with the value of GDP year n-1, divided by the value of GDP year n-1 then multiplied by 100 percent. The growth rate of GDP explains the income growth during the given period.

ULASAN

Produk Domestik Regional Bruto (PDRB) merupakan nilai tambah bruto seluruh barang dan jasa yang tercipta atau dihasilkan di suatu wilayah domestik suatu negara yang timbul akibat berbagai aktivitas ekonomi dalam suatu periode tertentu tanpa memperhatikan apakah factor produksi yang dimiliki residen atau non-residen.

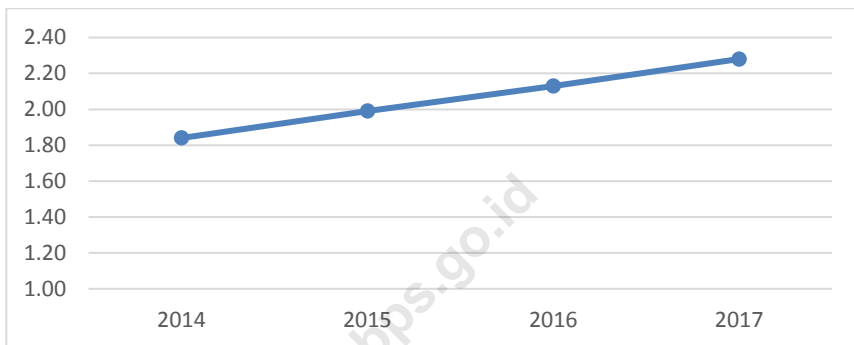
PDRB merupakan salah satu indikator ekonomi yang dapat menggambarkan aktivitas ekonomi secara menyeluruh pada suatu daerah. Dengan adanya pertambahan jumlah penduduk tiap tahun, aktivitas ekonomi juga semakin meningkat, sehingga mengakibatkan peningkatan nilai PDRB ADHB dari tahun ke tahun. Tahun 2017 nilai PDRB Aceh Jaya sebesar 2,27 Trilyun rupiah atau meningkat sebesar 150 milyar rupiah dibanding tahun 2016 dengan PDRB sebesar 2,13 trilyun rupiah. Sama halnya dengan tahun sebelumnya, tahun 2014-2015 juga mengalami tren peningkatan yang sama yaitu dari 1,84 trilyun rupiah menjadi 1,99 trilyun rupiah.

DESCRIPTION

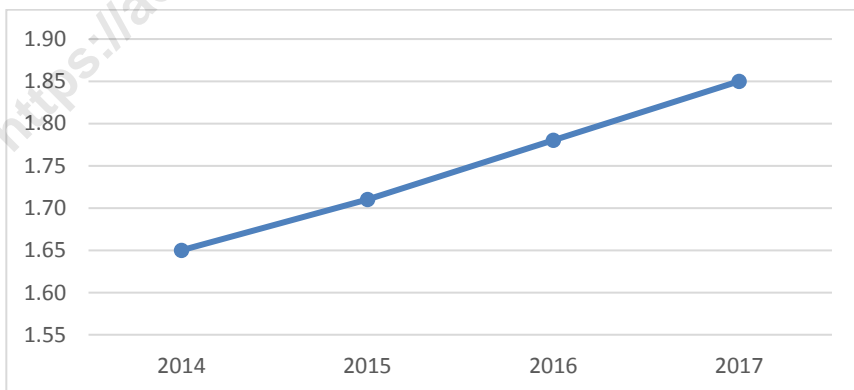
Gross Regional Domestic Product (GRDP) is a gross added value of all goods and services that are created or produced in the domestic territory of a country that arise from a variety of economic activities in a given period regardless of whether the factors of production are owned by resident or non -resident.

GRDP is one of the economic indicators that can describe the overall economic activity in some area. Given the number of people each year, economic activity also increased, thereby increasing the value of GRDP ADHB from year to year . In 2017 the value of GDP Aceh Jaya of 2.27 trillion rupiah , an increase of 150 billion rupiah compared to 2016 reaching 2.13 trillion. The same as the previous year , in 2014-2015 also experiencing the same trends, increase from 1,84 trillion to 1,99 trillion rupiah.

Gambar 26 Produk Domestik Regional Bruto Atas Dasar Harga Berlaku Menurut Lapangan Usaha di Kabupaten Aceh Jaya (Trilyun rupiah), 2014–2017
Picture *Gross Regional Domestic Product at Current Market Prices by Industry in Aceh Jaya Regency (Tryliun rupiahs), 2014–2017*



Gambar 27 Produk Domestik Regional Bruto Atas Dasar Harga Konstan Menurut Lapangan Usaha di Kabupaten Aceh Jaya (Trilyun rupiah), 2014–2017
Picture *Gross Regional Domestic Product at Constant Market Prices by Industry in Aceh Jaya Regency (Tryliun rupiahs), 2014–2017*



Tabel 12.1 Produk Domestik Regional Bruto Atas Dasar Harga Berlaku Menurut Lapangan Usaha di Kabupaten Aceh Jaya (Juta rupiah), 2014–2017
Gross Regional Domestic Product at Current Market Prices by Industry in Aceh Jaya Regency (million rupiahs), 2014–, 2017

Lapangan Usaha Industry	2014	2015	2016	2017
(1)	(2)	(3)	(4)	(5)
A. Pertanian, Kehutanan, dan Perikanan	562 928.3	617 259.8	673 118.9	729 393.35
B. Pertambangan dan Penggalian	103 272.6	88 192.6	80 314.2	71 464.6
C. Industri Pengolahan	60 235.1	66 713.5	73 129.5	84 676.12
D. Pengadaan Listrik dan Gas	1 891.6	2 081.9	2 335.3	2 687.79
E. Pengadaan Air, Pengelolaan Sampah, Limbah dan Daur Ulang	238.0	266.2	300.9	341.66
F. Kontruksi	271 859.7	295 037.1	319 416.8	346 485.59
G. Perdagangan Besar dan Eceran, Reparasi Mobil dan Sepeda Motor	194 824.4	209 923.0	224 807.6	241 359.34
H. Transportasi dan Pergudangan	200 256.3	205 768.7	201 372.0	206 735.48
I. Penyediaan Akomodasi dan Makan Minum	14 376.5	15 586.3	17 471.0	19 781.95
J. Informasi dan Komunikasi	53 589.4	55 051.8	56 424.0	58 234.99
K. Jasa Keuangan dan Asuransi	9 862.0	10 844.0	11 780.6	13 133.19
L. Real Estate	67 961.1	75 842.2	82 054.5	91 413.85
M,N. Jasa Perusahaan	2 152.0	2 305.8	2 434.5	2 583.37
O. Adminitrasi Pemerintahan, Pertahanan, dan Jaminan Sosial Wajib	203 935.4	233 917.1	258 545.5	284 567.29
P. Jasa Pendidikan	47 359.4	52 843.2	60 432.6	67 051.06
Q. Jasa Kesehatan dan Kegiatan Sosial	35 543.3	39 725.5	43 451.7	46 736.51
R,S,T,U. Jasa Lainnya	8 589.1	9 427.8	10 031.0	11 202.76
Produk Domestik Regional Bruto Gross Regional Domestic Bruto	1 838 874.3	1 987 560.5	2 126 931.0	2 277 848.9

Sumber/Source: BPS-Diolah dari Hasil Sensus, Survei, dan Berbagai Sumber Lainnya/Based on Census, Surveys, and Other Sources

Tabel 12.2 **Produk Domestik Regional Bruto Atas Dasar Harga Konstan 2010 Menurut Lapangan Usaha di Kabupaten Aceh Jaya (Juta rupiah), 2014–2017**
Gross Regional Domestic Product at 2010 Constant Market Prices by Industry in Aceh Jaya Regency (million rupiahs), 2014–2017

Lapangan Usaha Industry	2014	2015	2016	2017
(1)	(2)	(3)	(4)	(5)
A. Pertanian, Kehutanan, dan Perikanan	486 435.6	507 596.1	532 044.4	556 623.45
B. Pertambangan dan Penggalian	105 372.1	95 620.2	85 388.4	76 116.5
C. Industri Pengolahan	52 401.5	55 081.0	58 123.9	62 802.44
D. Pengadaan Listrik dan Gas	2 096.6	2 245.5	2 482.2	2 754.08
E. Pengadaan Air, Pengelolaan Sampah, Limbah dan Daur Ulang	191.2	202.2	213.4	225.83
F. Kontruksi	245 925.6	256 844.8	270 920.9	285 599.13
G. Perdagangan Besar dan Eceran, Reparasi Mobil dan Sepeda Motor	177 294.2	184 035.8	193 188.6	201 822.97
H. Transportasi dan Pergudangan	185 591.4	190 174.5	188 124.5	191 264.88
I. Penyediaan Akomodasi dan Makan Minum	12 084.5	12 582.6	13 347.1	14 146.4
J. Informasi dan Komunikasi	54 014.0	54 994.1	56 502.2	58 213.22
K. Jasa Keuangan dan Asuransi	7 359.1	7 845.1	8 123.8	8 676.26
L. Real Estate	59 043.5	62 667.2	67 039.3	71 711.57
M,N. Jasa Perusahaan	1 970.9	2 067.8	2 152.8	2 205.78
O. Adminitrasi Pemerintahan, Pertahanan, dan Jaminan Sosial Wajib	175 794.6	189 467.3	204 969.8	220 119.24
P. Jasa Pendidikan	43 516.0	46 205.6	49 933.8	53 270.56
Q. Jasa Kesehatan dan Kegiatan Sosial	32 582.7	34 728.8	37 291.0	39 725.14
R,S,T,U. Jasa Lainnya	7 653.0	8 086.8	8 455.0	8 969.06
Produk Domestik Regional Bruto Gross Regional Domestic Bruto	1 649 326.3	1 710 445.5	1 778 301.9	1 854 246.5

Sumber/Source: BPS-Diolah dari Hasil Sensus, Survei, dan Berbagai Sumber Lainnya/Based on Census, Surveys, and Other Sources

Tabel 12.3 Distribusi Persentase Produk Domestik Regional Bruto Atas Dasar Harga Berlaku Menurut Lapangan Usaha di Kabupaten Aceh Jaya (persen),2014–2017
Table *Percentage Distribution of Gross Regional Domestic Product at Current Market Prices by Industry in Aceh Jaya Regency (percent), 2014–2017*

Lapangan Usaha <i>Industry</i>	2014	2015	2016	2017
(1)	(2)	(3)	(4)	(5)
A. Pertanian, Kehutanan, dan Perikanan	30.61	31.16	31.75	32.02
B. Pertambangan dan Penggalian	5.62	4.45	3.79	3.14
C. Industri Pengolahan	3.28	3.37	3.45	3.72
D. Pengadaan Listrik dan Gas	0.10	0.11	0.11	0.12
E. Pengadaan Air, Pengelolaan Sampah, Limbah dan Daur Ulang	0.01	0.01	0.01	0.01
F. Kontruksi	14.78	14.89	15.09	15.21
G. Perdagangan Besar dan Eceran, Reparasi Mobil dan Sepeda Motor	10.59	10.60	10.62	10.60
H. Transportasi dan Pergudangan	10.89	10.39	9.51	9.08
I. Penyediaan Akomodasi dan Makan Minum	0.78	0.79	0.83	0.87
J. Informasi dan Komunikasi	2.91	2.78	2.66	2.56
K. Jasa Keuangan dan Asuransi	0.54	0.55	0.56	0.58
L. Real Estate	3.70	3.83	3.88	4.01
M,N. Jasa Perusahaan	0.12	0.12	0.11	0.11
O. Adminitrasi Pemerintahan, Pertahanan, dan Jaminan Sosial Wajib	11.09	11.81	12.21	12.49
P. Jasa Pendidikan	2.58	2.67	2.85	2.94
Q. Jasa Kesehatan dan Kegiatan Sosial	1.93	2.01	2.05	2.05
R,S,T,U. Jasa Lainnya	0.47	0.48	0.47	0.49
Produk Domestik Regional Bruto Gross Regional Domestic Bruto	100.00	100.00	100.00	100.00

Sumber/Source: BPS-Diolah dari Hasil Sensus, Survei, dan Berbagai Sumber Lainnya/Based on Census, Surveys, and Other Sources

Tabel 12.4 Laju Pertumbuhan Produk Domestik Regional Bruto Atas Dasar Harga Konstan 2010 Menurut Lapangan Usaha di Kabupaten Aceh Jaya (Persen), 2014–2017
Table *Growth Rate of Gross Regional Domestic Product at 2010 Constant Market Prices by Industry in Aceh Jaya Regency (Persen), 2014–2017*

Lapangan Usaha <i>Industry</i>	2014	2015	2016	2017
(1)	(2)	(3)	(4)	(5)
A. Pertanian, Kehutanan, dan Perikanan	4.00	4.35	4.82	4.62
B. Pertambangan dan Penggalian	2.17	-9.25	-10.70	
C. Industri Pengolahan	5.19	5.11	5.52	8.05
D. Pengadaan Listrik dan Gas	5.44	7.10	10.54	10.95
E. Pengadaan Air, Pengelolaan Sampah, Limbah dan Daur Ulang	5.31	5.76	5.53	5.85
F. Kontruksi	3.48	4.44	5.48	5.42
G. Perdagangan Besar dan Eceran, Reparasi Mobil dan Sepeda Motor	3.54	3.80	4.97	4.47
H. Transportasi dan Pergudangan	2.20	2.47	-1.08	1.67
I. Penyediaan Akomodasi dan Makan Minum	4.47	4.12	6.08	5.99
J. Informasi dan Komunikasi	-1.98	1.81	2.74	3.03
K. Jasa Keuangan dan Asuransi	5.70	6.60	3.55	6.80
L. Real Estate	4.74	6.14	6.98	6.97
M,N. Jasa Perusahaan	2.01	4.92	4.11	2.46
O. Adminitrasi Pemerintahan, Pertahanan, dan Jaminan Sosial Wajib	6.45	7.78	8.18	7.39
P. Jasa Pendidikan	4.81	6.18	8.07	6.68
Q. Jasa Kesehatan dan Kegiatan Sosial	4.17	6.59	7.38	6.52
R,S,T,U. Jasa Lainnya	3.87	5.67	4.55	6.08
Produk Domestik Regional Bruto Gross Regional Domestic Bruto	3.69	3.71	3.97	4.27

Sumber/Source: BPS-Diolah dari Hasil Sensus, Survei, dan Berbagai Sumber Lainnya/Based on Census, Surveys, and Other Sources

Tabel 12.5 Indeks Harga Implisit Produk Domestik Regional Bruto Menurut Lapangan Usaha di Kabupaten Aceh Jaya (2010=100), 2014–2017
Implicit Price Index of Gross Regional Domestic Product by Industry in Aceh Jaya Regency (2010=100), 2014–2017

Lapangan Usaha Industry	2014	2015	2016	2017
(1)	(2)	(3)	(4)	(5)
A. Pertanian, Kehutanan, dan Perikanan	115.73	121.60	126.51	131.04
B. Pertambangan dan Penggalian	98.01	92.23	94.06	93.89
C. Industri Pengolahan	114.95	121.12	125.82	134.83
D. Pengadaan Listrik dan Gas	90.22	92.72	94.08	97.59
E. Pengadaan Air, Pengelolaan Sampah, Limbah dan Daur Ulang	124.52	131.69	141.02	151.29
F. Kontruksi	110.55	114.87	117.90	121.32
G. Perdagangan Besar dan Eceran, Reparasi Mobil dan Sepeda Motor	109.89	114.07	116.37	119.59
H. Transportasi dan Pergudangan	107.90	108.20	107.04	108.09
I. Penyediaan Akomodasi dan Makan Minum	118.97	123.87	130.90	139.84
J. Informasi dan Komunikasi	99.21	100.11	99.86	100.04
K. Jasa Keuangan dan Asuransi	134.01	138.23	145.01	151.37
L. Real Estate	115.10	121.02	122.40	127.47
M,N. Jasa Perusahaan	109.19	111.51	113.08	117.12
O. Adminitrasi Pemerintahan, Pertahanan, dan Jaminan Sosial Wajib	116.01	123.46	126.14	129.28
P. Jasa Pendidikan	108.83	114.37	121.03	125.87
Q. Jasa Kesehatan dan Kegiatan Sosial	109.09	114.39	116.52	117.65
R,S,T,U. Jasa Lainnya	112.23	116.58	118.64	124.90
Produk Domestik Regional Bruto Gross Regional Domestic Bruto	111.49	115.81	119.07	122.84

Sumber/Source: BPS-Diolah dari Hasil Sensus, Survei, dan Berbagai Sumber Lainnya/Based on Census, Surveys, and Other Sources

Tabel 12.6 Laju Implisit Produk Domestik Regional Bruto Menurut Lapangan Usaha di Kabupaten Aceh Jaya, 2014–2017
Table *Implicit Growth Rate of Gross Regional Domestic Product by Industry in Aceh Jaya Regency, 2014–2017*

Lapangan Usaha <i>Industry</i>	2014	2015	2016	2017
(1)	(2)	(3)	(4)	(5)
A. Pertanian, Kehutanan, dan Perikanan	4.16	5.08	4.04	3.58
B. Pertambangan dan Penggalian	0.47	-5.89	1.98	-0.18
C. Industri Pengolahan	5.18	5.37	3.88	7.16
D. Pengadaan Listrik dan Gas	1.63	2.76	1.47	3.73
E. Pengadaan Air, Pengelolaan Sampah, Limbah dan Daur Ulang	5.31	5.76	7.08	7.29
F. Kontruksi	3.48	3.91	2.64	2.90
G. Perdagangan Besar dan Eceran, Reparasi Mobil dan Sepeda Motor	3.53	3.80	2.02	2.77
H. Tranportasi dan Pergudangan	2.79	0.28	-1.07	0.98
I. Penyediaan Akomodasi dan Makan Minum	4.48	4.12	5.67	6.83
J. Informasi dan Komunikasi	-1.98	0.90	-0.24	0.18
K. Jasa Keuangan dan Asuransi	5.75	3.15	4.91	4.38
L. Real Estate	4.74	5.14	1.14	4.15
M,N. Jasa Perusahaan	2.01	2.12	1.42	3.57
Q. Adminitrasi Pemerintahan, Pertahanan, dan Jaminan Sosial Wajib	6.45	6.42	2.17	2.49
P. Jasa Pendidikan	4.81	5.08	5.82	4.00
Q. Jasa Kesehatan dan Kegiatan Sosial	4.17	4.86	1.86	0.97
R,S,T,U. Jasa Lainnya	3.87	3.88	1.76	5.28
Produk Domestik Regional Bruto Gross Regional Domestic Bruto	3.80	3.87	2.82	3.17

Sumber/Source: BPS-Diolah dari Hasil Sensus, Survei, dan Berbagai Sumber Lainnya/*Based on Census, Surveys, and Other Sources*

13 PERBANDINGAN ANTAR KABUPATEN/KOTA

REGENCY/MUNICIPAL COMPARISON

JUMLAH PENDUDUK TERBESAR 2017

1

KAB. ACEH UTARA
602.554
JIWA

2

KAB. BIREUN
453.224
JIWA

3

KAB. PIDIE
432.599
JIWA

JUMLAH PENDUDUK TERKECIL 2017

1

KOTA SABANG
33.978
JIWA

2

KOTA SUBULUSSALAM
78.725
JIWA

3

KAB. ACEH JAYA
89.618
JIWA

PENJELASAN TEKNIS

1. **Laju pertumbuhan penduduk** adalah angka yang menunjukkan persentase penambahan penduduk dalam jangka waktu tertentu.
2. **Penduduk miskin** adalah penduduk yang memiliki rata-rata pengeluaran per kapita per bulan di bawah Garis Kemiskinan.

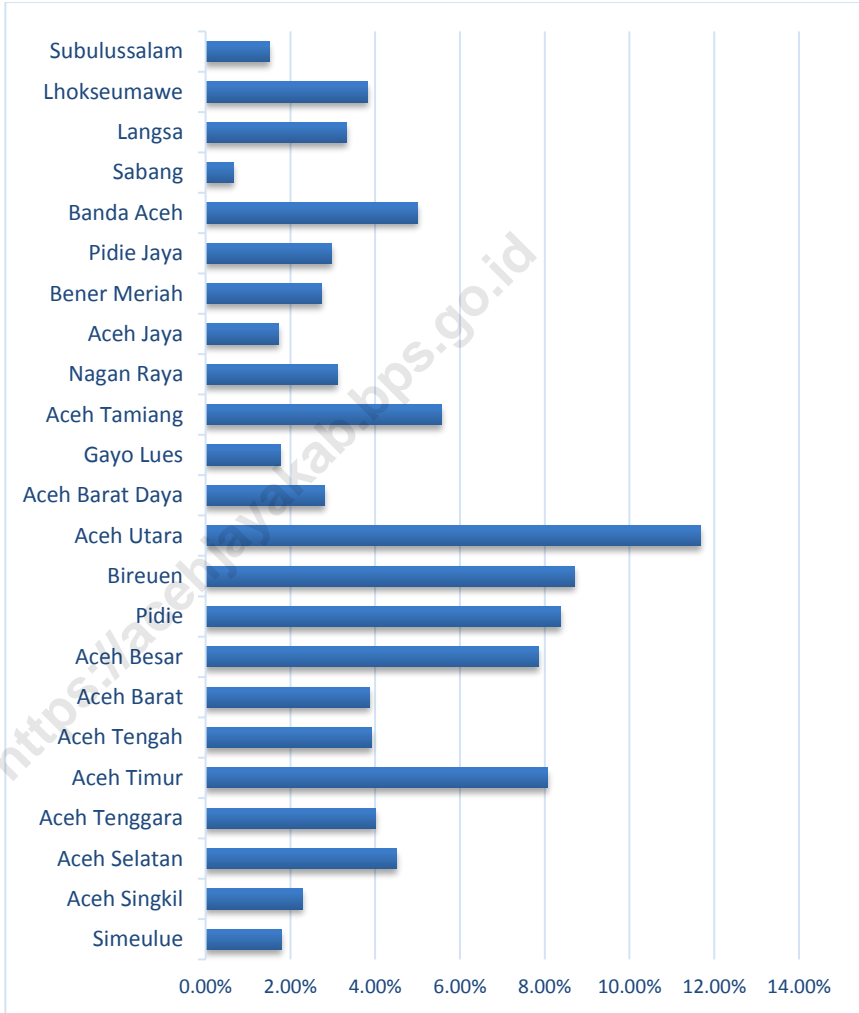
TECHNICAL NOTES

1. *The rate of population growth is a number that represents the percentage of population growth in a given time period.*
2. *A person whose expenditure per capita per month is below the poverty line is considered to be poor*

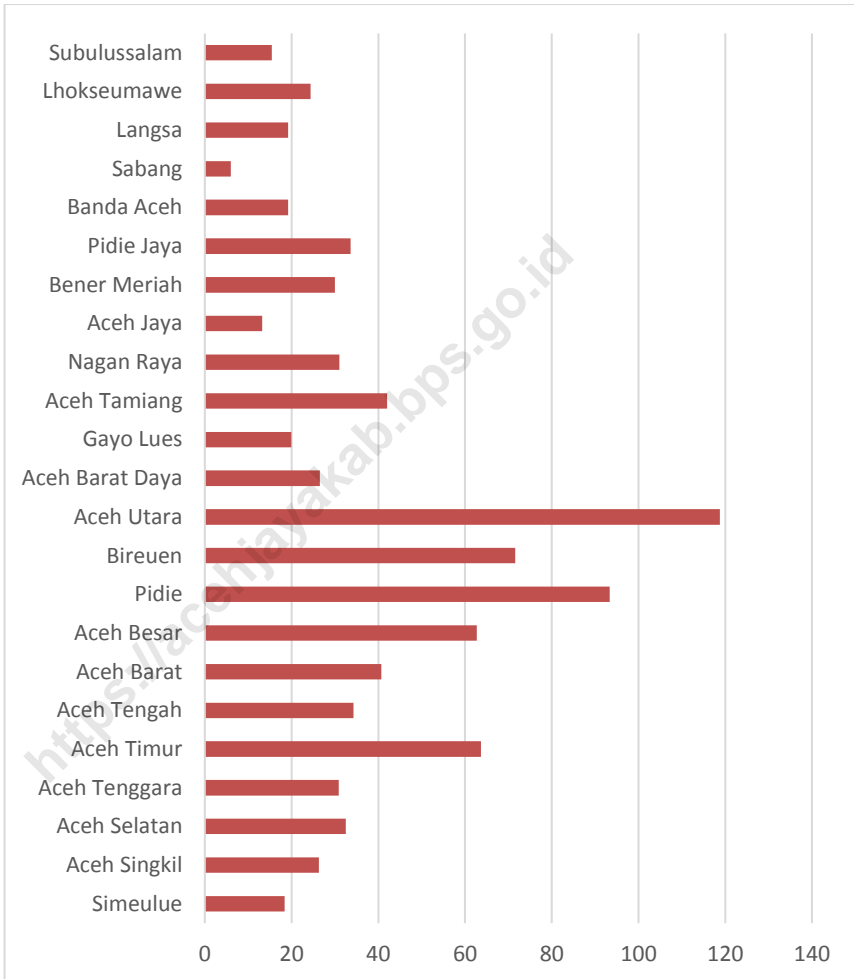
<https://acehjayakab.bps.go.id>

ULASAN	DESCRIPTION
<p>Berdasarkan proyeksi penduduk, jumlah penduduk provinsi Aceh pada tahun 2017 sebanyak 5,19 juta jiwa. Sebagian besar penduduk di provinsi Aceh berada di Kabupaten Aceh Utara sebanyak 602.554 jiwa (11,61 persen) dan Kabupaten Bireuen sebanyak 453.224 jiwa (8,73 persen). Sedangkan jumlah penduduk yang paling sedikit adalah Kota Sabang sebanyak 33.978 jiwa (0,65 persen). Sementara itu, untuk Kabupaten Aceh Jaya jumlah penduduk pada tahun 2017 sebanyak 89.618 jiwa (1.73 persen).</p>	<p><i>Based on population projection, the population of Aceh province in 2017 is 5.19 million. Most of the population in the province of Aceh is in the North Aceh Regency as many as 602,554 people (11.61 percent) and Bireuen Regency as many as 453,224 people (8.73 percent). While the least number of residents is the Sabang Municipal as much as 33,978 people (0.65 percent). Meanwhile, for the district of Aceh Jaya the population in 2017 was 89,618 people (1.73 percent).</i></p>
<p>Jumlah penduduk miskin di Kabupaten Aceh Jaya pada tahun 2017 adalah 13.230 jiwa atau 14,76 persen. Sedangkan untuk provinsi Aceh tercatat sebanyak 872.610 jiwa atau 16.81 persen. Hal ini menandakan bahwa persentase penduduk miskin Kabupaten Aceh Jaya berada dibawah rata-rata Provinsi Aceh.</p>	<p><i>The number of poor people in Aceh Jaya Regency in 2017 is 13,230 people or 14.76 percent. As for the province of Aceh recorded as many as 872,610 people or 16.81 percent. This indicates that the percentage of poor people of Aceh Jaya Regency is below the average of Aceh province.</i></p>

Gambar 28 **Persentase Penduduk Menurut Kabupaten/Kota di Provinsi Aceh, 2017**
Picture **Percentage Population by Regency/City in Aceh Province, 2017**



Gambar 29 Jumlah Penduduk Miskin Menurut Kabupaten/Kota di Provinsi Aceh, 2017
Picture Number of Poor People by Regency/City in Aceh Province , 2017



Tabel 13.1 Jumlah Penduduk Menurut Kabupaten/Kota di Provinsi Aceh, 2013–2017
Table Population by Regency/City in Aceh Province, 2013–2017

Kabupaten/Kota Regency/City	2013	2014	2015	2016	2017
(1)	(2)	(3)	(4)	(5)	(6)
Kabupaten/Regency					
1 Simeulue	86 206	87 598	89 117	90 291	91 372
2 Aceh Singkil	110 108	112 161	114 518	116 712	119.490
3 Aceh Selatan	216 994	220 971	224 897	228 603	231 893
4 Aceh Tenggara	192 013	196 249	200 014	204 468	208 481
5 Aceh Timur	386 212	394 933	402 976	411 279	419 594
6 Aceh Tengah	188 214	192 204	196 090	200 412	204 273
7 Aceh Barat	185 903	190 244	193 791	197 921	201 682
8 Aceh Besar	376 491	384 618	392 584	400 913	409 109
9 Pidie	404 817	410 580	418 882	425 974	432 599
10 Bireuen	417 289	423 397	435 300	443 627	453 224
11 Aceh Utara	565 370	572 961	583 892	593 492	602 554
12 Aceh Barat Daya	135 385	138 140	140 689	143 312	145 726
13 Gayo Lues	84 717	86 262	87 881	89 500	91 024
14 Aceh Tamiang	269 007	272 228	278 324	282 921	287 007
15 Nagan Raya	149 397	152 352	155 070	158 223	161 329
16 Aceh Jaya	82 385	86 123	86 385	87 622	89 618
17 Bener Meriah	131 023	134 015	136 821	139 890	142 526
18 Pidie Jaya	142 887	145 584	148 719	151 472	154 795
Kota/City					
1 Banda Aceh	239 404	249 499	250 303	254 904	259 913
2 Sabang	32 215	32 739	33 215	33 622	33 978
3 Langsa	159 761	162 814	165 890	168 820	171 574
4 Lhokseumawe	183 232	187 455	191 407	195 186	198 980
5 Subulussalam	72 103	73 708	75 188	77 084	78 725
Aceh	4 811 133	4 906 835	5 001 953	5 096 248	5 189 466

Sumber/Source: BPS-Proyeksi Penduduk Indonesia 2010–2035/Indonesia Population Projection 2010–2035

Tabel 13.2 **Pertumbuhan Penduduk Menurut Kabupaten/Kota di Provinsi Aceh (persen), 2014–2017**
Table **Growth of Population by Regency/City in Aceh Province, 2014–2017**

Kabupaten/Kota Regency/City	2014	2015	2016	2017
(1)	(2)	(3)	(4)	(5)
Kabupaten/Regency				
1 Simeulue	1.61	1.73	1.32	1.20
2 Aceh Singkil	1.86	2.10	1.92	2.38
3 Aceh Selatan	1.83	1.78	1.65	1.44
4 Aceh Tenggara	2.21	1.92	2.23	1.96
5 Aceh Timur	2.26	2.04	2.06	2.02
6 Aceh Tengah	2.12	2.02	2.20	1.93
7 Aceh Barat	2.34	1.86	2.13	1.90
8 Aceh Besar	2.16	2.07	2.12	2.04
9 Pidie	1.42	2.02	1.69	1.56
10 Bireuen	1.46	2.81	1.91	2.16
11 Aceh Utara	1.34	1.91	1.64	1.53
12 Aceh Barat Daya	2.03	1.85	1.86	1.68
13 Gayo Lues	1.82	1.88	1.84	1.70
14 Aceh Tamiang	1.20	2.24	1.65	1.44
15 Nagan Raya	1.98	1.78	2.03	1.96
16 Aceh Jaya	4.54	0.30	1.43	2.28
17 Bener Meriah	2.28	2.09	2.24	1.88
18 Pidie Jaya	1.89	2.15	1.85	2.19
Kota/City				
1 Banda Aceh	4.22	0.32	1.84	1.97
2 Sabang	1.63	1.45	1.23	1.06
3 Langsa	1.91	1.89	1.77	1.63
4 Lhokseumawe	2.30	2.11	1.97	1.94
5 Subulussalam	2.23	2.01	2.52	2.13
Aceh	1.99	1.94	1.89	1.83

Sumber/Source: BPS-Proyeksi Penduduk Indonesia 2010–2035/Indonesia Population Projection 2010–2035

Tabel 13.3 Jumlah Penduduk Miskin Menurut Kabupaten/Kota di Provinsi Aceh, 2014–2017 (Ribu jiwa)
Table *Number of Poor People by Regency/City in Aceh Province, 2014–2017 (thousand person)*

Kabupaten/Kota Regency/City		2014	2015	2016	2017
(1)		(2)	(3)	(4)	(5)
Kabupaten/Regency					
1	Simeulue	17.53	18.12	17.93	18.40
2	Aceh Singkil	20.04	24.84	25.09	26.27
3	Aceh Selatan	28.39	29.61	30.68	32.51
4	Aceh Tenggara	27.12	30.14	29.39	30.84
5	Aceh Timur	63.03	63.48	61.63	63.67
6	Aceh Tengah	32.81	34.26	33.16	34.24
7	Aceh Barat	43.90	41.36	40.11	40.72
8	Aceh Besar	62.37	62.27	62.03	62.72
9	Pidie	83.73	88.22	90.16	93.35
10	Bireun	72.22	73.14	70.44	71.54
11	Aceh Utara	112.70	111.44	115.05	118.74
12	Aceh Barat Daya	24.97	25.93	25.73	26.57
13	Gayo Lues	18.57	19.32	19.48	19.91
14	Aceh Tamiang	39.91	40.38	40.88	42.01
15	Nagan Raya	31.91	31.32	30.31	31.06
16	Aceh Jaya	14.24	13.85	13.10	13.23
17	Bener Meriah	30.25	29.31	29.82	29.99
18	Pidie Jaya	31.87	31.81	31.94	33.60
Kota/City					
1	Banda Aceh	19.42	19.30	18.80	19.23
2	Sabang	5.59	5.86	5.81	5.98
3	Langsa	19.76	19.22	18.63	19.20
4	Lhoksumawe	22.48	23.15	23.28	24.40
5	Subulussalam	14.61	15.25	14.99	15.44
Jumlah Total		837.42	851.58	848.44	872.61

Sumber/Source : Badan Pusat Statistik Provinsi Aceh/BPS-Statistic of Aceh Province

DATA

MENCERDASKAN BANGSA
Enlighten The Nation



BADAN PUSAT STATISTIK KABUPATEN ACEH JAYA
Statistics of Aceh Jaya Regency

Jl. Banda Aceh - Meulaboh Km. 152 Dusun Kuala Meurisi
Gampong Keutapang - Calang Telp./Faks:(0654) 2210057
Homepage: <http://acehjayakab.bps.go.id> E-mail: bps1116@bps.go.id