

KABUPATEN ACEH BESAR DALAM ANGKA

Aceh Besar Regency in Figures

2018



KABUPATEN ACEH BESAR DALAM ANGKA

Aceh Besar Regency in Figures

2018



ACEH BESAR DALAM ANGKA 2018

Aceh Besar in figures 2018

ISSN : 2406-7687
No. Publikasi/ *Publication Number* : 1108.18.02
Katalog BPS/ *BPS Catalog* : 1102001.1108

Ukuran Buku/ *Book Size* : 21 x 14.8 cm
Jumlah Halaman/ *Number of Pages* : xlvii + 356 halaman / *pages*

Naskah/ *Manuscript* :
Badan Pusat Statistik Kabupaten Aceh Besar
BPS – Statistics of Aceh Besar Regency

Penyunting/ *Editor* :

- Seksi Statistik Sosial/
Social Statistic Section
- Seksi Statistik Produksi/
Production Statistic Section
- Seksi Statistik Distribusi/
Distribution Statistic Section
- Seksi Neraca Wilayah dan Analisis Statistik/
Regional Account and Statistic Analysis Section
- Seksi Integrasi, Pengolahan, dan Diseminasi Statistik/
Integration, Data Processing, and Dissemination Statistic Section

Gambar Kulit/ *Cover Design* :

Seksi Integrasi, Pengolahan, dan Diseminasi Statistik/
Integration, Data Processing, and Dissemination Statistic Section

Gambar/ *Figures* :

Seksi Integrasi, Pengolahan, dan Diseminasi Statistik/
Integration, Data Processing, and Dissemination Statistic Section

Diterbitkan Oleh/ *Published By*:

BPS Kabupaten Aceh Besar
BPS–Statistics of Aceh Besar Regency

Boleh dikutip dengan menyebutkan sumbernya
May be cited reference to the source

LAMBANG KABUPATEN ACEH BESAR



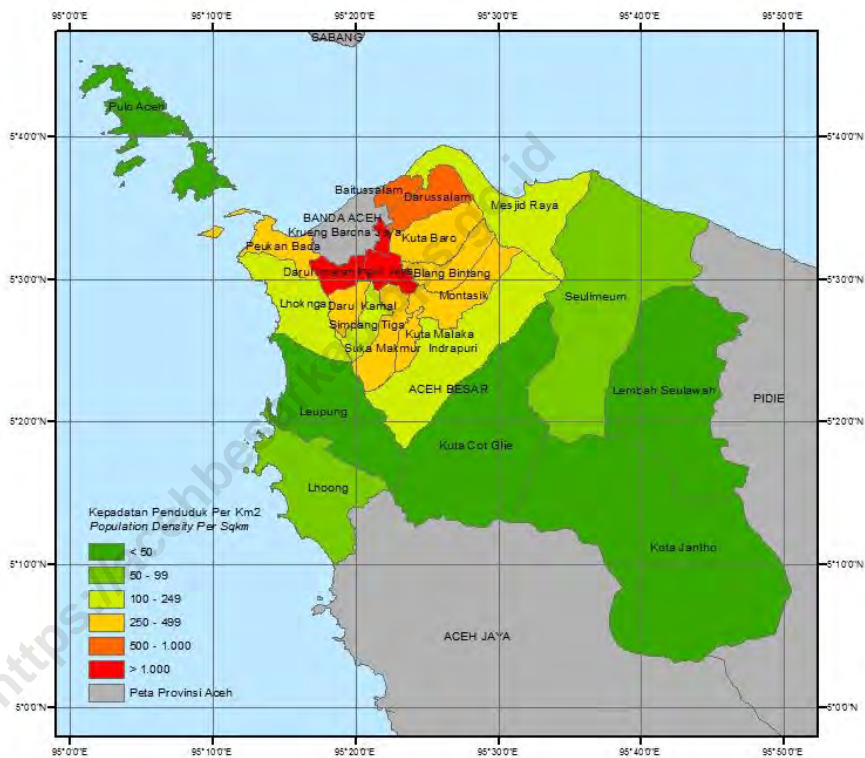
1. SEGI LIMA; Melambangkan falsafah Negara Pancasila.
2. KUBAH MESJID; Melambangkan unsur keagamaan (Islam) yang menjiwai peri kehidupan masyarakat.
3. B U K U; Melambangkan sumber ilmu pengetahuan, semua hasil karya dan cipta manusia dan pengabdianya kepada Tuhan Yang Maha Esa harus didasarkan kepada ilmu pengetahuan.
4. GUNUNG SEULAWAH; Melambangkan ciri khas Aceh Besar dan LAUTAN yang mengandungi kekuatan ALAM yang cukup Potensial.
5. LINGKARAN, PITA; dengan tulisan “ ACEH BESAR” dan motto “PUTOH NONGON PAKAT KUWAT NONGON MEUSEURAYA”
 - ❖ LINGKARAN; Lambang persatuan
 - ❖ PITA; Mengikat semua unsur yang terdapat dalam daerah Kabupaten Aceh Besar
 - ❖ PUTOH NONGON PAKAT KUWAT NONGON MEUSEURAYA; Mengandungi pengertian bahwa suatu keputusan mufakat, sesuai dengan sila ke-empat Pancasila dan persatuan selalu di jaga dengan sebaik-baiknya.
6. RENCONG; Melambangkan kepahlawanan Rakyat.
7. SETANGKAI BUNGA KAPAS, SUSUNAN SIRIH DAN CERANA SERTA SETANGKAI BUTIR PADI; Melambangkan :
 - ❖ Setangkai bunga kapas dan butir padi, lambang kemakmuran yang dijiwai oleh semangat Proklamasi 17 Agustus 1945
 - ❖ Susunan daun sirih dalam cerana, lambang keramah-tamahan dan memuliakan tamu dalam kehidupan rakyat.
8. WARNA PUTIH; Melambangkan kesucian.
9. WARNA HIJAU; Melambangkan ke Islaman dan Kesuburan.
10. WARNA KUNING; Melambangkan kejayaan dan kemegahan.
11. WARNA BIRU; Melambangkan cita-cita yang tinggi.

SYMBOL OF ACEH BESAR REGENCY



1. *PENTAGON*; symbolizes the state philosophy, *Pancasila*.
2. *DOME OF A MOSQUE*; symbolizes the element of religion (*Islam*) which animates the community livelihoods.
3. *B O O K*; It symbolizes the source of knowledge, all of the human creativity and devotion to The God Almighty should be based on science.
4. *MOUNTAIN SEULAWAH*; symbolizes the characteristics of Aceh Besar and *NATURAL OCEAN* containing sufficient strength Potential.
5. *CIRCLE, RIBBON*; with the words "*ACEH BESAR*" and the motto "*PUTOH NGON PAKAT KUWAT NGON MEUSEURAYA*"
 - ❖ *CIRCLE*: The symbol of unity
 - ❖ *RIBBON*: Tie all of the elements that contained in the Aceh Besar Regency
 - ❖ *PUTOH NGOEN PAKAT KUWAT NGOEN MEUSEURAYA*; Implies that a consensus decision, according to the four precepts of *Pancasila* and the unity always on guard with the best.
6. *RENCONG*; symbolizes the heroism of the People.
7. *SPRAY OF COTTON FLOWER, COMPOSITION OF SIRIH AND CERANA AND SPRAY OF PADDY*; Symbolize:
 - ❖ *Spray of cotton flower and spray of paddy*, a symbol of prosperity that animated by the spirit of the Proclamation of August 17, 1945
 - ❖ *Composition of sirih and cerana*, the symbol of hospitality and honor the guests in people's lives.
8. *WHITE*; Symbolizes the purity.
9. *GREEN*; symbolizes the Islamic and Fertility.
10. *YELLOW*; symbolizes the glory and splendor.
11. *BLUE*; Symbolizes the high ideals.

Keadaan Geografis dan Kepadatan Penduduk Aceh Besar *Geographic Situation and Population Density of Aceh Besar*



Aceh Besar dalam Peta Aceh
Aceh Besar on Aceh Map



KEPALA BPS KAB. ACEH BESAR
Chief BPS of Aceh Besar Regency



TETI DARMAWATI, SE



**KATA PENGANTAR
KEPALA BADAN PUSAT STATISTIK**

Assalamu'alaikum Warahmatullahi Wabarakatuh.

Aceh Besar Dalam Angka merupakan seri publikasi tahunan BPS yang menyajikan beragam jenis data yang bersumber dari BPS dan instansi lain. Publikasi ini memuat gambaran umum tentang keadaan geografi dan iklim, pemerintahan, serta perkembangan kondisi sosial-demografi dan perekonomian di Kabupaten Aceh Besar. Beberapa tabel tertentu menyajikan data pada tingkat kecamatan dan antar Kabupaten untuk melihat keterbandingan antar wilayah. Untuk memudahkan pemahaman dan pemanfaatan data, disertakan pula penjelasan teknis dari setiap jenis statistik yang ditampilkan.

Untuk memenuhi kebutuhan data terkini, publikasi Aceh Besar dalam Angka 2018 menyajikan data tahun 2017 yang meliputi kependudukan, ketenagakerjaan, pertanian, pendidikan, kesehatan, PDRB, dan lain-lain. Seiring dengan meningkatnya kebutuhan konsumen data, publikasi Aceh Besar dalam Angka akan terus mengalami penyempurnaan baik struktur maupun muatannya.

Publikasi ini dapat terwujud berkat kerja sama dan bantuan dari berbagai pihak. Kepada semua pihak yang telah memberikan kontribusi, kami sampaikan penghargaan dan terima kasih. Mudah-mudahan statistik yang disajikan memberi manfaat bagi banyak pihak untuk berbagai keperluan. Kami mengharapkan tanggapan dan saran dari para pengguna publikasi ini untuk perbaikan edisi yang akan datang.

Wassalamu'alaikum Warahmatullahi Wabarakatuh.

**Kota Jantho, September 2018
Kepala Badan Pusat Statistik
Kabupaten Aceh Besar,**

Teti Darmawati, SE

Pembina TK. I / NIP. 19671208 199212 2 001



Preface
Chief BPS of Aceh Besar Regency

Assalamu'alaikum Warahmatullahi Wabarakatuh.

Aceh Besar in Figures is an annual publication presenting various data from BPS of Aceh Besar Regency and other agencies. The publication provides general pictures of geographic and climate conditions, government, and key socio-demographic and economic characteristics of Aceh Besar Regency. Data in certain table are presented on the district and inter-regency level to compare socio-economic conditions among regions. Technical notes for each statistics are also included in this publication to provide a better understanding in interpreting data for data users.

To provide the most recent data, Aceh Besar in figures 2018 covers data in 2017 condition, such as population, employment, agriculture, education, health, GRDP, etc. In line with the increasing demand of data users the content of Aceh Besar in Figures has been improved.

The release of this comprehensive report has been made possible due to the assistance and contributions of various government institutions and private organizations. To all parties who have been involved in the preparation of this publication, I would like to express my high appreciation and gratitude. Hopefully this publication will be useful resource for any purposes. Comment and suggestions to improve the content of this publication are always welcome.

Wassalamu'alaikum Warahmatullahi Wabarakatuh.

Kota Jantho, September 2018
Chief BPS of Aceh Besar Regency,

Teti Darmawati, SE
Pembina TK. I / NIP. 19671208 199212 2 001

DAFTAR ISI
List of Contents

	Halaman/ Pages
LAMBANG KABUPATEN ACEH BESAR <i>Symbol of Aceh Besar Regency</i>	iii
PETA KABUPATEN ACEH BESAR <i>Aceh Besar Regency Map</i>	v
KATA PENGANTAR KEPALA BPS KABUPATEN ACEH BESAR <i>Preface by The Chief of BPS-Statistics of Aceh Besar</i>	vii
DAFTAR ISI <i>List of Contents</i>	xi
DAFTAR TABEL <i>List of Tables</i>	xiii
DAFTAR GAMBAR <i>List of Figures</i>	xxxix
PENDAHULUAN <i>Introduction</i>	xli
SEJARAH KABUPATEN ACEH BESAR <i>History of Aceh Besar Regency</i>	xliii

		Halaman/ Pages
BAB I	GEOGRAFIS	1
<i>Chapter I</i>	<i>Geography</i>	
BAB II	PEMERINTAHAN	23
<i>Chapter II</i>	<i>Government</i>	
BAB III	PENDUDUK DAN TENAGA KERJA	43
<i>Chapter III</i>	<i>Population and Manpower</i>	
BAB IV	SOSIAL	63
<i>Chapter IV</i>	<i>Social</i>	
BAB V	PERTANIAN	163
<i>Chapter V</i>	<i>Agriculture</i>	
BAB VI	INDUSTRI	257
<i>Chapter VI</i>	<i>Industry</i>	
BAB VII	PERHUBUNGAN DAN KOMUNIKASI	287
<i>Chapter VII</i>	<i>Transportation and Communication</i>	
BAB VIII	KEUANGAN DAN HARGA	311
<i>Chapter VIII</i>	<i>Financial and Prices</i>	
BAB IX	PENDAPATAN REGIONAL	331
<i>Chapter IX</i>	<i>Regional Income</i>	

DAFTAR TABEL*List of Tables*

	<i>Halaman/ Pages</i>
BAB I/ Chapter I	
GEOGRAFIS/ Geography	
1.1 Keadaan Geografi/ Geography Feature	
1.1.1 Letak Geografis Kabupaten Aceh Besar <i>Geographical Positon of Aceh Besar Regency</i>	7
1.1.2 Luas Daerah Kabupaten Aceh Besar Menurut Kecamatan, 2017 <i>Land Area of Aceh Besar Regency by Subdistrict, 2017</i>	8
1.1.3 Jarak Tempuh dari Ibukota Kecamatan ke Ibukota Kabupaten Aceh Besar dan Ibukota Provinsi Aceh, 2017 <i>Length from Central Subdistrict to Central Aceh Besar Regency and Province Aceh, 2017</i>	9
1.1.4 Lokasi dan Luas Kawasan Hutan di Kabupaten Aceh Besar, 2017 <i>Location and Area of Wild Life Preserve in Aceh Besar Regency, 2017</i>	10
1.1.5 Luas Lahan Kritis Dalam dan Luar Kawasan Hutan di Kabupaten Aceh Besar, 2014 <i>Critical Land Area Inside and Outside of Forest in Aceh Besar Regency, 2014</i>	11
1.1.6 Persentase Luas Wilayah Menurut Keadaan Erosi di Kabupaten Aceh Besar, 2017 <i>Percentage of Land Area by Erosion Condition in Aceh Besar Regency , 2017</i>	12
1.1.7 Persentase Luas Wilayah Menurut Klasifikasi Kelas Lereng di Kabupaten Aceh Besar, 2017 <i>Percentage of Land Area by Slope Classification in Aceh Besar Regency, 2017</i>	13
1.1.8 Persentase Luas Wilayah Dirinci Menurut Jenis Tanah di Kabupaten Aceh Besar, 2017 <i>Percentage of Land Area by Land Type Aceh Besar Regency, 2017</i>	14
1.1.9 Persentase Luas Wilayah Dirinci Menurut Kedalaman Efektif Tanah di Kabupaten Aceh Besar, 2017 <i>Percentage of Land Area by Effective Deepness of Land in Aceh Besar Regency, 2017</i>	15
1.2 Keadaan Alam/ Nature Feature	
1.2.1 Rata-Rata Curah Hujan dan Hari Hujan di Kabupaten Aceh Besar, 2015 – 2017 <i>Monthly Average of Rainfall and Rain Day in Aceh Besar Regency, 2015 – 2017</i>	16

1.2.2	Suhu Udara Rata-Rata, Tekanan Udara, dan Kelembaban Udara di Kabupaten Aceh Besar, 2015- 2017 <i>Average Temperature, Pressure, and Humidity Air in Aceh Besar Regency, 2015 – 2017</i>	17
1.2.3	Suhu Udara Minimum dan Maksimum di Kabupaten Aceh Besar, 2015- 2017 <i>Minimum and Maximum Temperature in Aceh Besar Regency, 2015 - 2017</i>	18
1.2.4	Rata-Rata Penyinaran Matahari per Hari dan per Bulan di Kabupaten Aceh Besar, 2015- 2017 <i>Daily and Monthly Average of Duration Irradiating of Sun in Aceh Besar Regency, 2015- 2017</i>	19
1.2.5	Klimatologi Arah dan Kecepatan Angin per Bulan di Kabupaten Aceh Besar, 2017 <i>Climatology of Direction and Velocity of Wind in Aceh Besar Regency, 2017</i>	20
1.2.6	Banyaknya Gempa Bumi Setiap Bulan yang Tercatat di Stasiun Geofisika Mata Ie – Aceh Besar, 2017 <i>Number of Recorded Earthquake at Meteorology and Geophysiscal Station, Mata Ie - Aceh Besar Regency, 2017</i>	21
1.2.7	BANYAKNYA SAMABRAN PETIR SETIAP BULAN YANG TERCATAT DI STASIUN GEOFISIKA, MATA IE, KAB. ACEH BESAR, 2017 <i>Number of Clap Recorded by Month at Geophysical Station, Mata Ie, Aceh Besar Regency, January – Desember, 2017</i>	22

BAB II/ Chapter II PEMERINTAHAN/ Government

2.1	Nama Ibukota Kecamatan dan Kode Pos di Kabupaten Aceh Besar, 2017 <i>Capital Name of Subdistricts and POS in Aceh Besar Regency, 2017</i>	29
2.2	Jumlah Desa / kelurahan dan Mukim Menurut Kecamatan di Kabupaten Aceh Besar, 2017 <i>Number of Villages administration unit and Mukim by Subdistrict in Aceh Besar Regency, 2017</i>	30
2.3	Tingkat Status Desa di Kabupaten Aceh Besar, 2017 <i>Growth Rate of Villages by Subdistrict in Aceh Besar Regency, 2017</i>	31
2.4	Jumlah Pegawai Negeri Sipil per Unit Kerja Menurut Golongan Ruang Pemerintah Kabupaten Aceh Besar, 2017 <i>Number Of Civil Government Officer Each Work Unit By Group Governmental Of Aceh Besar Regency, 2017</i>	32
2.5	Jumlah Pegawai Negeri Sipil Dirinci Menurut Departemen/ Non Departemen dan Golongan Ruang di Kabupaten Aceh Besar, 2017 <i>Number of Civil Servants by Work Unit and Hierarchy in Aceh Besar Regency, 2017</i>	35

2.6	Jumlah Pegawai Negeri Sipil Dirinci Menurut Departemen/Non Departemen dan Jenis Kelamin Di Kabupaten Aceh Besar, 2017 <i>Number of Civil Servants by Work Unit and Sex in Aceh Besar Regency, 2017</i>	36
2.7	Susunan Anggota DPR Kabupaten Aceh Besar Dirinci Menurut Fraksi dan Pendidikan, Periode 2014 – 2019 <i>Regional Representatif Members Assembly at Regional Level in Aceh Besar Regency by Fraction and Education, 2014 – 2019</i>	37
2.8	Susunan Anggota DPR Kabupaten Aceh Besar Dirinci Menurut Kelompok Umur, Periode 2014 – 2019 <i>Regional Representatif Members Assembly at Regional Level in Aceh Besar Regency by Age Group, 2014 – 2019</i>	38
2.9	Jumlah Permasalahan yang Disampaikan Delegasi Masyarakat kepada DPRK Aceh Besar Dirinci Menurut Jenis Permasalahan, Periode Januari 2013 - Desember 2013 S.D. Januari 2017 – Desember 2017 <i>Number of Problem Consulted to DPR Aceh Besar Regency by Type of Problem, January 2013/December 2013 – January 2017/ December 2017</i>	39
2.10	Jumlah Keputusan DPR Kabupaten Aceh Besar Dirinci Menurut Jenis Keputusan, 2012 – 2017 <i>Number of Decision of DPR Aceh Besar Regency by Kind of Decision, 2012 – 2017</i>	40
2.11	Realisasi Akta Kelahiran, Akta Kematian, dan Pengangkatan Anak di Kabupaten Aceh Besar, 2017 <i>Realization or Birth Act, Death Act, and Adopted Child in Aceh Besar Regency, 2017</i>	41
BAB III/ Chapter III PENDUDUK DAN TENAGA KERJA/ Population and Manpower		
3.1	Penduduk/ Population	
3.1.1	Jumlah Penduduk Dirinci Menurut Jenis Kelamin, Sex Ratio per Kecamatan di Kabupaten Aceh Besar, 2017 <i>Number of Population by Sex, and Sex Ratio in Aceh Besar Regency, 2017</i>	49
3.1.2	Perkembangan Jumlah Penduduk per Kecamatan di Kabupaten Aceh Besar, 2013 – 2017 <i>Population Growth Rate by Subdistricts in Aceh Besar Regency, 2013- 2017</i>	50
3.1.3	Perkembangan Jumlah Penduduk Menurut Jenis Kelamin dan Sex Ratio di Kabupaten Aceh Besar, 2005– 2017 <i>Population Growth Rate by Sex in Aceh Besar Regency, 2005– 2017</i>	51
3.1.4	Luas Daerah, Jumlah Penduduk, Desa, Mukim dan Rumah Tangga Menurut Kecamatan di Kabupaten Aceh Besar, 2017 <i>Land Area, Population, Villages, Mukim, and Household by Subdistrict in Aceh Besar Regency, 2017</i>	52

3.1.5	Rata-Rata Penduduk Menurut Desa, Rumahtangga dan per Km² di Kabupaten Aceh Besar, 2017 <i>Average of Population by Village, House Hold Land Area, Population, Villages, Mukim, and Household by Subdistrict in Aceh Besar Regency, 2017</i>	53
3.1.6	PERKIRAAN PENDUDUK MENURUT KELOMPOK UMUR DAN JENIS KELAMIN DI KABUPATEN ACEH BESAR, 2017 <i>Estimation of Population by Age Group and Sex in Aceh Besar Regency, 2017</i>	54
3.1.7	Persentase Penduduk Menurut Kelompok Umur dan Jenis Kelamin di Kabupaten Aceh Besar, 2017 <i>Number of Population by Age Group and Sex in Aceh Besar Regency, 2017</i>	55
3.1.8	Persentase Penduduk Menurut Kelompok Umur di Kabupaten Aceh Besar, 2016 – 2017 <i>Percentage of Population by Age Group in Aceh Besar Regency, 2016 – 2017</i>	56
3.1.9	Indikator Kependudukan di Kabupaten Aceh Besar, 2016-2017 <i>Demography Indicator In Aceh Besar Regency, 2016 -2017</i>	57
3.1.10	Indikator Kemiskinan di Kabupaten Aceh Besar, 2016 -2017 <i>Poverty Indicator in Aceh Besar Regency, 2016 -2017</i>	58
3.2	Tenaga Kerja/ Manpower	
3.2.1	Penduduk 15 Tahun ke Atas yang Bekerja Berdasarkan Lapangan Usaha Pekerjaan Utama di Kabupaten Aceh Besar, 2016 -2017 <i>Population Aged 15 Years and Over Who Worked by Employment in Aceh Besar Regency, 2016 -2017</i>	59
3.2.2	Jumlah Pencari Kerja yang Terdaftar Menurut Kelompok Umur dan Jenis Kelamin di Kabupaten Aceh Besar, 2016 <i>Number of Registered Work Seeking by Age Group and Sex in Aceh Besar Regency, 2016</i>	60
3.2.3	Jumlah Pencari Kerja yang Terdaftar Menurut Pendidikan dan Jenis Kelamin di Kabupaten Aceh Besar, 2016 <i>Number of Registered Work Seekingby Education and Sex in Aceh Besar Regency, 2016</i>	61
3.2.4	Jumlah Pencari Kerja Dirinci Menurut Kecamatan di Kabupaten Aceh Besar, 2016 <i>Number of Work Seeking by Subdistricts in Aceh Besar Regency, 2016</i>	62
 BAB IV/ Chapter IV SOSIAL/ Social		
4.1	Pendidikan/ Education	
4.1.1	Banyaknya Sekolah, Kelas, Murid dan Guru pada Taman Kanak-Kanak Negeri dan Swasta per Kecamatan dalam Kabupaten Aceh Besar, 2017	71

	<i>Number of School, Classroom, Student, and Teacher at State and Private Kindergarten by Subdistricts in Aceh Besar Regency, 2017</i>	
4.1.2	Banyaknya Sekolah, Kelas dan Kondisi Ruang Kelas pada Taman Kanak-Kanak Negeri dan Swasta per Kecamatan dalam Kabupaten Aceh Besar, 2017 <i>Number of School, Classroom, and Condition of Classroom at State and Private Kindergarten by Subdistricts in Aceh Besar Regency, 2017</i>	72
4.1.3	Banyaknya Sekolah, Kelas, Murid dan Guru pada SD Negeri dan Swasta per Kecamatan dalam Kabupaten Aceh Besar, 2017 <i>Number of School, Classroom, Student, and Teacher at State and Private Primary School by Subdistricts in Aceh Besar Regency, 2017</i>	73
4.1.4	Banyaknya Sekolah, Kelas dan Kondisi Ruang Kelas pada Sekolah Dasar Negeri dan Swasta per Kecamatan dalam Kabupaten Aceh Besar, 2017 <i>Number of School, Classroom, and Condition of Classroom at State and Private Primary School by Subdistricts in Aceh Besar Regency, 2017</i>	74
4.1.5	Banyaknya Murid Sekolah Dasar Dirinci Menurut Kelas per Kecamatan dalam Kabupaten Aceh Besar, 2017 <i>Number of Primary School Students by Classroom per Subdistricts in Aceh Besar Regency, 2017</i>	75
4.1.6	Banyaknya Sekolah, Kelas, Murid dan Guru Pada SLTP (Sekolah Lanjutan Tingkat Pertama) Negeri dan Swasta per Kecamatan dalam Kabupaten Aceh Besar, 2017 <i>Number of School, Classroom, Student, and Teacher at State and Private Junior High School by Subdistricts in Aceh Besar Regency, 2017</i>	76
4.1.7	Banyaknya Sekolah, Kelas dan Kondisi Ruang Kelas pada SLTP (Sekolah Lanjutan Tingkat Pertama) Negeri dan Swasta per Kecamatan dalam Kabupaten Aceh Besar, 2017 <i>Number of School, Classroom, and Condition of Classroom at State and Private Junior High School by Subdistricts in Aceh Besar Regency, 2017</i>	77
4.1.8	Banyaknya Sekolah, Kelas, Murid dan Guru Pada SLTA (Sekolah Lanjutan Tingkat Atas) Negeri dan Swasta per Kecamatan dalam Kabupaten Aceh Besar, 2017 <i>Number of School, Classroom, Student, and Teacher at State and Private Senior High School by Subdistricts in Aceh Besar Regency, 2017</i>	78
4.1.9	Banyaknya Sekolah, Kelas dan Kondisi Ruang Kelas pada SLTA (Sekolah Lanjutan Tingkat Atas) Negeri dan Swasta per Kecamatan dalam Kabupaten Aceh Besar, 2017 <i>Number of School, Classroom, and Condition of Classroom at State and Private Senior High School by Subdistricts in Aceh Besar Regency, 2017</i>	79

4.1.10	Banyaknya Guru SLTP Dirinci Menurut Golongan dan Kecamatan dalam Kabupaten Aceh Besar, 2017 <i>Number of Junior High School Teacher by Hierarchy and Subdistricts in Aceh Besar Regency, 2017</i>	80
4.1.11	Banyaknya Kepala Sekolah, Penjaga Sekolah dan Guru Menurut Bidang Studi Pada SD Negeri/Swasta per Kecamatan dalam Kabupaten Aceh Besar, 2017 <i>Number of Headmaster, School Keeper, and Teacher by Area of Study at State and Private Primary School per Subdistricts in Aceh Besar Regency, 2017</i>	81
4.1.12	Banyaknya Kepala Sekolah, Penjaga Sekolah dan Guru Menurut Bidang Studi pada SLTP (Sekolah Lanjutan Tingkat Pertama) Negeri/Swasta per Kecamatan dalam Kabupaten Aceh Besar, 2017 <i>Number of Headmaster, School Keeper, and Teacher by Area of Study at State and Private Junior High School per Subdistricts in Aceh Besar Regency, 2017</i>	82
4.1.13	Banyaknya Kepala Sekolah, Penjaga Sekolah dan Guru Menurut Bidang Studi pada SLTA (Sekolah Lanjutan Tingkat Atas) Negeri/ Swasta per Kecamatan dalam Kabupaten Aceh Besar, 2017 <i>Number of Headmaster, School Keeper, and Teacher by Area of Study at State and Private Senior High School per Subdistricts in Aceh Besar Regency, 2017</i>	84
4.1.14	Jumlah Madrasah di Bawah Kementerian Agama Kabupaten Aceh Besar Dirinci Menurut Jenis Sekolah per Kecamatan, 2017 <i>Number of School Under of Religion Ministry of Aceh Besar Regency by Subdistricts and Kind of School, 2017</i>	87
4.1.15	Jumlah Murid Sekolah yang Berada di Bawah Kementerian Agama Kabupaten Aceh Besar Dirinci Menurut Sekolah per Kecamatan, 2017 <i>Number of Student of School Under Coordination of Religion Ministry of Aceh Besar Regency by Subdistricts and Kind of School, 2017</i>	89
4.1.16	Jumlah Guru Sekolah yang Berada di Bawah Kementerian Agama Kabupaten Aceh Besar Dirinci Menurut Jenis Sekolah per Kecamatan, 2017 <i>Number of Teacher of School Under Coordination of Religion Ministry of Aceh Besar Regency by Subdistricts and Kind of School, 2017</i>	91
4.1.17	Persentase Penduduk Berumur 5 Tahun ke Atas Menurut Jenis Kelamin dan Status Pendidikan di Kabupaten Aceh Besar, 2017 <i>Percentage of Population 5 Years of Age and Over by Sex and Education in Aceh Besar Regency, 2017</i>	93
4.1.18	Persentase Penduduk Umur 7 – 24 Tahun Menurut Jenis Kelamin dan Kelompok Umur Pendidikan di Kabupaten Aceh Besar, 2017 <i>Prctnge of Population Aged 7 – 24 Years by Sex in Aceh Besar Regency, 2017</i>	94

4.1.19	Pendidikan Tertinggi yang Ditamatkan Penduduk Berumur 15 Tahun ke Atas di Kabupaten Aceh Besar, 2017 <i>Educational Attended by Population 15 Years of Age and Over in Aceh Besar Regency, 2017</i>	95
4.1.20	Harapan Lama Sekolah Dan Rata-Rata Lama Sekolah Di Kabupaten Aceh Besar, 2013 - 2017 <i>Expected years of schooling and Mean years of schooling in Aceh Besar Regency, 2013 - 2017</i>	96
4.1.21	Angka Partisipasi Sekolah (APS) Menurut Jenis Kelamin di Kabupaten Aceh Besar, 2017 <i>School Enrolment Ratio by Sex in Aceh Besar Regency, 2017</i>	97
4.1.22	Angka Partisipasi Murni (APM) Menurut Jenis Kelamin di Kabupaten Aceh Besar, 2017 <i>Pure Participation Rate by Sex in Aceh Besar Regency, 2017</i>	98
4.1.23	Angka Partisipasi Kasar (APK) Menurut Jenis Kelamin di Kabupaten Aceh Besar, 2017 <i>Crude Participation Rate by Sex in Aceh Besar Regency, 2017</i>	99
4.1.24	Angka Partisipasi Sekolah (APS) di Kabupaten Aceh Besar, 2016 -2017 <i>School Enrolment Ratio in Aceh Besar Regency, 2016 -2017</i>	100
4.2	Agama/ Religion	
4.2.1	Banyaknya Tempat Peribadatan Agama Islam Dirinci Menurut Kecamatan di Kabupaten Aceh Besar, 2017 <i>Number of Religious Service Place by Subdistricts in Aceh Besar Regency, 2017</i>	101
4.2.2	Banyaknya Pondok Pesantren Tradisional dan Modern/Terpadu Dirinci Menurut Kecamatan di Kabupaten Aceh Besar, 2017 <i>Number of Traditional and Modern Islamic Boarding School per Subdistricts in Aceh Besar Regency, 2017</i>	102
4.2.3	Banyaknya Santri dan Teungku Dayah Dirinci Menurut Kecamatan di Kabupaten Aceh Besar, 2017 <i>Number of Islamic Student & Teacher by Subdistricts in Aceh Besar, 2017</i>	103
4.2.4	Banyaknya Lembaga, Santri dan Guru Taman Pendidikan Al-Quran Dirinci Menurut Kecamatan di Kabupaten Aceh Besar, 2017 <i>Number of TPQ Institute, student, and Teacher per Subdistricts in Aceh Besar Regency, 2017</i>	104
4.2.5	Banyaknya Lembaga, Santri dan Guru Madrasah Diniyah Menurut Kecamatan di Kabupaten Aceh Besar, 2017 <i>Number of Madrasah Diniyah Institute, Student, and Teacher per Subdistricts in Aceh Besar Regency, 2017</i>	105

4.2.6	Banyaknya Pemberangkatan Jamaah Haji Kabupaten Aceh Besar Menurut Kecamatan dan Jenis Kelamin di Kabupaten Aceh Besar, 2017 <i>Number of Pilgrim Departure by Subdistricts and Sex in Aceh Besar Regency, 2017</i>	106
4.2.7	Banyaknya Pemberangkatan Jamaah Haji Kabupaten Aceh Besar Menurut Jenis Kelamin di Kabupaten Aceh Besar, 2005 - 2017 <i>Number of Pilgrim Departure by Sex in Aceh Besar Regency, 2005 - 2017</i>	107
4.2.8	Banyaknya Nikah, Talak, Cerai dan Rujuk Dirinci Menurut Kecamatan di Kabupaten Aceh Besar, 2017 <i>Number of Marriage, Divorce, and, Reconciliation by Subdistricts in Aceh Besar Regency, 2017</i>	108
4.2.9	Banyaknya Nikah, Talak, Cerai dan Rujuk di Kabupaten Aceh Besar, 2004 s.d. 2017 <i>Number of Marriage, Divorce, and, Reconciliation in Aceh Besar Regency, 2004 – 2017</i>	109
4.2.10	Banyaknya Hewan Qurban Dirinci Menurut Pemberi, Penerima dan Jenis Hewan Qurban per Kecamatan di Kabupaten Aceh Besar, 2017 <i>Number of Islamic Sacrifice (Qurban) by Giver, Receiver and Kind of Qurban per Subdistricts in Aceh Besar Regency, 2017</i>	110
4.2.11	Banyaknya Zakat Fitrah yang Dikoordinir oleh Kementerian Agama Dirinci Menurut Kecamatan di Kabupaten Aceh Besar, 2017 <i>Number of Tithes Coordinated by Religion Ministry by Subdistricts in Aceh Besar Regency, 2017</i>	111
4.3	Kesehatan dan Keluarga Berencana/ Health and Family Planning	
4.3.1	Indikator Kesehatan Di Kabupaten Aceh Besar, Tahun 2016-2017 <i>Health Indicator in Aceh Besar Regency, 2016 - 2017</i>	112
4.3.2	Persentase Balita Menurut Penolong Persalinan Terakhir di Kabupaten Aceh Besar, 2016 - 2017 <i>Percentage of Children Under Five Years by Last Birth Attendant in Aceh Besar Regency, 2016-2017</i>	113
4.3.3	Persentase Penduduk yang Berobat Sendiri Selama Sebulan Terakhir Menurut Jenis Pengobatan di Kabupaten Aceh Besar, 2017 <i>Percentage of Population Who Self Treatment During The Previous Month by Type Of Medicine in Aceh Besar Regency, 2017</i>	114
4.3.4	Persentase Penduduk yang Berobat Jalan Selama Sebulan Terakhir Menurut Jenis Pengobatan di Kabupaten Aceh Besar, 2017 <i>Percentage of Population Who Get Treatment During The Previous Month by Type of Medicine in Aceh Besar Regency, 2017</i>	115

4.3.5	Jumlah Sarana Kesehatan Dirinci Menurut Kecamatan di Kabupaten Aceh Besar, 2017 <i>Number of Health Infrasturcture by Subdistrict in Aceh Besar Regency, 2017</i>	116
4.3.6	Jumlah Tenaga Dokter Dirinci Menurut Lokasi di Kabupaten Aceh Besar, 2017 <i>Number Of Doctor By Location In Aceh Besar Regency, 2017</i>	117
4.3.7	Jumlah Personil Kesehatan Menurut Unit Kerja (Termasuk Pustu dan Polindes) di Kabupaten Aceh Besar, 2017 <i>Number Of Healty Seekers By Work Unit (Including Pustu And Polindes) In Aceh Besar Regency, 2017</i>	118
4.3.8	Jumlah Tenaga Farmasi Menurut Unit Kerja di Kabupaten Aceh Besar, 2017 <i>Number Of Farmaceutica By Work Unit In Aceh Besar Regency, 2017</i>	120
4.3.9	Jumlah Tenaga Gizi Menurut Unit Kerja di Kabupaten Aceh Besar, 2017 <i>Number Of Nutritionist By Work Unit In Aceh Besar Regency, 2017</i>	121
4.3.10	Jumlah Tenaga Keperawatan Menurut Unit Kerja di Kabupaten Aceh Besar, 2017 <i>Number Of Nurse Seekers By Work Unit In Aceh Besar Regency, 2017</i>	122
4.3.11	Jumlah Tenaga Teknisi Medis Menurut Unit Kerja di Kabupaten Aceh Besar, 2017 <i>Number Of Medis Technisi By Work Unit In Aceh Besar Regency, 2017</i>	123
4.3.12	Jumlah Penduduk yang Mendapat Imunisasi Menurut Jenis Imunisasi pada Puskesmas di Kabupaten Aceh Besar, 2017 <i>Number Of People That Have Given Immunization By Kind Of Immunization At Puskesmas In Aceh Besar Regency, 2017</i>	124
4.3.13	Kasus Penyakit Menular yang Diamati Menurut Lokasi Puskesmas di Kabupaten Aceh Besar, 2017 <i>Number Of Cases Of Contamination Diseases By Location Of Puskesmas In Aceh Besar Regency, 2017</i>	125
4.3.14	Jumlah Kematian Ibu Maternal Menurut Kecamatan di Kabupaten Aceh Besar, 2017 <i>Number Of Maternal Death By Subdistricts In Aceh Besar Regency, 2017</i>	127
4.3.15	Jumlah Kelahiran dan Kematian Bayi Menurut Kecamatan di Kabupaten Aceh Besar, 2017 <i>Number Of Baby Birth And Death By Subdistricts In Aceh Besar Regency, 2017</i>	128
4.3.16	Banyaknya Pos KB Dan Sub Pos Keluarga Berencana (KB) Gampong Dirinci Menurut Kecamatan di Kabupaten Aceh Besar, 2017	129

Number KB Post And Village KB Sub Post By Subdistricts In Aceh Besar Regency, 2017

- | | | |
|--------|---|-----|
| 4.3.17 | Target dan Pencapaian Peserta Keluarga Berencana (KB) Baru Dirinci Menurut Kecamatan di Kabupaten Aceh Besar, 2017
<i>Target And Realization Of New Acceptor Kb By Subdistricts In Aceh Besar Regency, 2017</i> | 130 |
| 4.3.18 | Jumlah Pasangan Usia Subur (PUS) dan Pencapaian Peserta Keluarga Berencana (KB) Aktif Dirinci Menurut Kecamatan di Kabupaten Aceh Besar, 2017
<i>Target And Realization Of Active Acceptor Kb By Subdistricts in Aceh Besar Regency, 2017</i> | 131 |
| 4.3.19 | Jumlah Peserta Keluarga Berencana (KB) Aktif Menurut Jenis Metode Kontrasepsi yang Digunakan Dirinci per Kecamatan di Kabupaten Aceh Besar, 2017
<i>Number of Family Planning Acceptor Described by Kind of Contraception Method per Subdistricts in Aceh Besar Regency, 2017</i> | 132 |
| 4.3.20 | Jumlah Peserta Keluarga Berencana (KB) Baru Menurut Jenis Alat Kontrasepsi yang Digunakan Dirinci per Kecamatan di Kabupaten Aceh Besar, 2017
<i>Number of New Acceptor Of Family Planning by Kind of Contraception Method per Subdistricts in Aceh Besar Regency, 2017</i> | 133 |
| 4.3.21 | Jumlah Sarana Pelayanan Keluarga Berencana (KB) yang Dimanfaatkan oleh Akseptor Baru Dirinci Menurut Kecamatan di Kabupaten Aceh Besar, 2017
<i>Number of Family Planning Service Facility Used by New Acceptor by Subdistricts in Aceh Besar Regency, 2017</i> | 134 |
| 4.3.22 | Target dan Pencapaian Akseptor Baru Keluarga Berencana (KB) di Kabupaten Aceh Besar, 2002 - 2017
<i>Target and Realization of New Acceptor of Family Planning in Aceh Besar Regency, 2002 – 2017</i> | 135 |
| 4.3.23 | Perkembangan Jumlah Klinik Keluarga Berencana (KKB) dan Pengelola di Kabupaten Aceh Besar, 2002 – 2017
<i>Development of Family Planning Clinic and The Management in Aceh Besar Regency, 2002 – 2017</i> | 136 |
| 4.3.24 | Jumlah Keluarga Menurut Tahapan Sejahtera dan Kecamatan di Kabupaten Aceh Besar, 2017
<i>Number of Family Described by Level of Prosperity and Subdistricts in Aceh Besar Regency, 2017</i> | 137 |
| 4.3.25 | Persentase Pasangan Usia Subur (PUS) Menurut Usia Perkawinan Pertama dan Kecamatan di Kabupaten Aceh Besar, 2017 | 139 |

Percentage of Fertile Age Couple Population by Age Group and District in Aceh Besar Regency, 2017

4.4	Peradilan/ Judiciary	
4.4.1	Banyaknya Perkara yang Diterima pada Mahkamah Syar'iyah Jantho Dirinci Menurut Bulan di Kabupaten Aceh Besar, 2017 <i>Number of Cases Received at Syar'iyah Court of Jantho Detailed by Month in Aceh Besar Regency, 2017</i>	140
4.4.2	Banyaknya Perkara Jinayat yang Diterima dan Diputus pada Mahkamah Syar'iyah Jantho Dirinci Menurut Bulan di Kabupaten Aceh Besar, 2017 <i>Number of Jinayat Cases Received and Resolved at Syar'iyah Court of Jantho Detailed by Month in Aceh Besar Regency, 2017</i>	142
4.4.3	Faktor-Faktor Penyebab Perceraian pada Mahkamah Syar'iyah Jantho Dirinci Menurut Bulan di Kabupaten Aceh Besar, 2017 <i>Causing Factors of Divorce Cases at Syar'iyah Court of Jantho Detailed by Month in Aceh Besar Regency, 2017</i>	144
4.4.4	Perkembangan Perkara yang Diputuskan pada Mahkamah Syar'iyah Jantho Dirinci Menurut Bulan di Kabupaten Aceh Besar, 2017 <i>The Growth of Cases Resolved at Syar'iyah Court of Jantho Detailed by Month in Aceh Besar Regency, 2017</i>	146
4.5	Lain-lain/ Others	
4.5.1	Indikator Konsumsi di Kabupaten Aceh Besar 2016-2017 <i>Consumption Indicator in Aceh Besar Regency, 2016-2017</i>	148
4.5.2	Indikator Perumahan di Kabupaten Aceh Besar, 2016 -2017 <i>Housing Indicator in Aceh Besar Regency, 2016 -2017</i>	149
4.5.3	Banyaknya Penderita Cacat Dirinci Menurut Jenis Cacat per Kecamatan di Kabupaten Aceh Besar, 2016 <i>Number of Handicap People Described by Kinds per Subdistricts in Aceh Besar Regency, 2016</i>	150
4.5.4	Banyaknya Kelompok Karang Taruna Dirinci Menurut Kecamatan di Kabupaten Aceh Besar, 2016 <i>Number Of Youth Centre By Subdistricts In Aceh Besar Regency, 2016</i>	151
4.5.5	Banyaknya Panti Asuhan Pemerintah/Swasta Dirinci Menurut Kapasitas dan Anak Asuh di Kabupaten Aceh Besar, 2010 – 2017 <i>Number Of State/Private Orphanage By Capacity And Children Up Bringing In Aceh Besar Regency, 2010-2017</i>	152
4.5.6	Jumlah Penderita Cacat yang Telah Mendapat Pelayanan/Santunan Sistem di Luar Panti Asuhan di Kabupaten Aceh Besar, 2008 – 2017 <i>Number Of Handicap People That Have Given Services/Sytem Aid Outside Orphanage In Aceh Besar Regency, 2008 - 2017</i>	153

4.5.7	Jumlah Kasus Bencana Alam Dirinci Menurut Jenis Bencana per Kecamatan di Kabupaten Aceh Besar, 2017 <i>Number Of Disaster Case By Kind Of Disaster Per Subdistricts In Aceh Besar Regency, 2017</i>	154
4.5.8	Jumlah Kerugian Akibat Bencana Alam Dirinci Menurut Kecamatan di Kabupaten Aceh Besar, 2017 <i>Amount Of Financial Loss Caused By Disaster By Subdistricts In Aceh Besar Regency, 2017</i>	155
4.5.9	Banyaknya Penderita Cacat Dirinci Menurut Jenis Cacat per Kecamatan di Kabupaten Aceh Besar, 2017 <i>Number Of Handicap People By Kind Of Disability Per Subdistricts In Aceh Besar Regency, 2017</i>	156
4.5.10	Banyaknya Penderita Cacat Dirinci Menurut Jenis Cacat di Kabupaten Aceh Besar, 2015 <i>Number Of Handicap People By Kind Of Disability In Aceh Besar Regency, 2015</i>	157
4.5.11	Jumlah Permasalahan Sosial Dirinci Menurut Jenis Permasalahan per Kecamatan di Kabupaten Aceh Besar, 2016 <i>Number Of Social Problem By Kind Of Problem Per Subdistricts In Aceh Besar Regency, 2016</i>	158
4.5.12	Jumlah Lembaga Pemberdayaan Masyarakat Gampong (LPMG) Dirinci Menurut Kategori per Kecamatan di Kabupaten Aceh Besar, 2017 <i>Number of Village Maintain Organization (LPMG) Described by Category per Subdistricts in Aceh Besar Regency, 2017</i>	160
4.5.13	Rekapitulasi Kasus Narkotika di Kabupaten Aceh Besar, 2017 <i>Recapitulation Case of Narcotics in Aceh Besar Regency, 2017</i>	161
4.5.14	Rekapitulasi Tindak Pidana di Kabupaten Aceh Besar, 2017 <i>Recapitulation of Criminal Offense in Aceh Besar Regency, 2017</i>	162

BAB V/ Chapter V PERTANIAN/ Agriculture

5.1	Tanaman Pangan/ Food Crops	
5.1.1	Luas Lahan Sawah Menurut Kecamatan di Kabupaten Aceh Besar, 2017 <i>Number Of Wet Rice Field By Sub District In Aceh Besar Regency, 2017</i>	173
5.1.2	Luas Tanam, Luas Panen dan Produksi Tanaman Padi Sawah Menurut Kecamatan di Kabupaten Aceh Besar, 2017 <i>Cultivation And Harvest Width Area And Production Of Wet Rice Field By Sub District In Aceh Besar Regency, 2017</i>	175

5.1.3	Luas Tanam, Luas Panen dan Produksi Tanaman Padi Ladang Menurut Kecamatan di Kabupaten Aceh Besar, 2017 <i>Cultivation And Harvest Width Area And Production Of Dry Rice Field By Sub District In Aceh Besar Regency, 2017</i>	176
5.1.4	Luas Tanam, Luas Panen dan Produksi Tanaman Kacang Tanah Menurut Kecamatan di Kabupaten Aceh Besar, 2017 <i>Cultivation And Harvest Width Area And Production Of Peanut Plants By Sub District In Aceh Besar Regency, 2017</i>	177
5.1.5	Luas Tanam, Luas Panen dan Produksi Tanaman Kacang Hijau Menurut Kecamatan di Kabupaten Aceh Besar, 2017 <i>Cultivation And Harvest Width Area And Production Of Mung Bean By Sub District In Aceh Besar Regency, 2017</i>	178
5.1.6	Luas Tanam, Luas Panen dan Produksi Tanaman Kacang Kedele Menurut Kecamatan di Kabupaten Aceh Besar, 2017 <i>Cultivation And Harvest Width Area And Production Of Soybean By Sub District In Aceh Besar Regency, 2017</i>	179
5.1.7	Luas Tanam, Luas Panen dan Produksi Tanaman Jagung Menurut Kecamatan di Kabupaten Aceh Besar, 2017 <i>Cultivation And Harvest Width Area And Production Of Corn By Sub District In Aceh Besar Regency, 2017</i>	180
5.1.8	Luas Tanam, Luas Panen dan Produksi Tanaman Ubi Kayu Menurut Kecamatan di Kabupaten Aceh Besar, 2017 <i>Cultivation And Harvest Width Area And Production Of Cassava By Sub District In Aceh Besar Regency, 2017</i>	181
5.1.9	Luas Tanam, Luas Panen dan Produksi Tanaman Ubi Jalar Menurut Kecamatan di Kabupaten Aceh Besar, 2017 <i>Cultivation And Harvest Width Area And Production Of Sweet Potato By Sub District In Aceh Besar Regency, 2017</i>	182
5.2	Hortikultura/ Horticulture	
5.2.1	Luas Tanam, Luas Panen dan Produksi Tanaman Cabe Merah Menurut Kecamatan di Kabupaten Aceh Besar, 2017 <i>Cultivation And Harvest Width Area And Production Of Chili By Sub District In Aceh Besar Regency, 2017</i>	183
5.2.2	Luas Tanam, Luas Panen dan Produksi Tanaman Bawang Merah Menurut Kecamatan di Kabupaten Aceh Besar, 2017 <i>Cultivation And Harvest Width Area And Production Of Red Onion By Sub District In Aceh Besar Regency, 2017</i>	184
5.2.3	Luas Tanam, Luas Panen dan Produksi Tanaman Tomat Menurut Kecamatan di Kabupaten Aceh Besar, 2017 <i>Cultivation And Harvest Width Area And Production Of Tomato By Sub District In Aceh Besar Regency, 2017</i>	185

5.2.4	Luas Tanam, Luas Panen dan Produksi Tanaman <i>Kacang Panjang</i> Menurut Kecamatan di Kabupaten Aceh Besar, 2017 <i>Cultivation And Harvest Width Area And Production O Legume By Sub District In Aceh Besar Regency, 2017</i>	186
5.2.5	Luas Tanam, Luas Panen dan Produksi Tanaman <i>Petsai/Sawi</i> Menurut Kecamatan di Kabupaten Aceh Besar, 2017 <i>Cultivation And Harvest Width Area And Production Of Mustard Greens By Sub District In Aceh Besar Regency, 2017</i>	187
5.2.6	Luas Tanam, Luas Panen dan Produksi Tanaman <i>Terong</i> Menurut Kecamatan di Kabupaten Aceh Besar, 2017 <i>Cultivation And Harvest Width Area And Production Of Eggplant By Sub District In Aceh Besar Regency, 2017</i>	188
5.2.7	Luas Tanam, Luas Panen dan Produksi <i>Cabe Rawit</i> Menurut Kecamatan di Kabupaten Aceh Besar, 2017 <i>Cultivation And Harvest Width Area And Production Of Small Chili By Sub District In Aceh Besar Regency, 2017</i>	189
5.2.8	Luas Tanam, Luas Panen dan Produksi <i>Bayam</i> Menurut Kecamatan di Kabupaten Aceh Besar, 2017 <i>Cultivation And Harvest Width Area And Production Of Amaranth By Sub District In Aceh Besar Regency, 2017</i>	190
5.2.9	Luas Tanam, Luas Panen dan Produksi <i>Kangkung</i> Menurut Kecamatan di Kabupaten Aceh Besar, 2017 <i>Cultivation And Harvest Width Area And Production Of Leafy Vegetable By Sub District In Aceh Besar Regency, 2017</i>	191
5.2.10	Luas Tanam, Luas Panen dan Produksi <i>Timun</i> Menurut Kecamatan di Kabupaten Aceh Besar, 2017 <i>Cultivation And Harvest Width Area And Production Of Cucumber By Sub District In Aceh Besar Regency, 2017</i>	192
5.2.11	Luas Tanam, Luas Panen dan Produksi <i>Semangka</i> Menurut Kecamatan di Kabupaten Aceh Besar, 2017 <i>Cultivation And Harvest Width Area And Production Of Water Melon By Sub District In Aceh Besar Regency, 2017</i>	193
5.2.12	Banyaknya Tanaman <i>Alpokak</i>, Tanaman Produktif yang Sedang Menghasilkan dan Produksi Menurut Kecamatan di Kab Aceh Besar, 2017 <i>Number Of Avocado Plant, Productive Plant And Production By Sub District In Aceh Besar Regency, 2017</i>	194
5.2.13	Banyaknya Tanaman <i>Mangga</i>, Tanaman Produktif yang Sedang Menghasilkan dan Produksi Menurut Kecamatan di Kab Aceh Besar, 2017 <i>Number Of Manggo Plant, Productive Plant And Production By Sub District In Aceh Besar Regency, 2017</i>	195

5.2.14	Banyaknya Tanaman <i>Rambutan</i>, Tanaman Produktif yang Sedang Menghasilkan dan Produksi Menurut Kecamatan di Kab Aceh Besar, 2017 <i>Number Of Rambutan Plant, Productive Plant And Production By Sub District In Aceh Besar Regency, 2017</i>	196
5.2.15	Banyaknya Tanaman <i>Langsat/Duku</i>, Tanaman Produktif yang Sedang Menghasilkan dan Produksi Menurut Kecamatan di Kab Aceh Besar, 2017 <i>Number Of Yellow Fruit Plant, Productive Plant And Production By Sub District In Aceh Besar Regency, 2017</i>	197
5.2.16	Banyaknya Tanaman <i>Jeruk Besar</i>, Tanaman Produktif yang Sedang Menghasilkan dan Produksi Menurut Kecamatan di Kab Aceh Besar, 2017 <i>Number Of Orange Plant, Productive Plant And Production By Sub District In Aceh Besar Regency, 2017</i>	198
5.2.17	Banyaknya Tanaman <i>Jambu Biji</i>, Tanaman Produktif yang Sedang Menghasilkan dan Produksi Menurut Kecamatan di Kab Aceh Besar, 2017 <i>Number Of Guava Plant, Productive Plant And Production By Sub District In Aceh Besar Regency, 2017</i>	199
5.2.18	Banyaknya Tanaman <i>Nenas</i>, Tanaman Produktif yang Sedang Menghasilkan dan Produksi Menurut Kecamatan di Kab Aceh Besar, 2017 <i>Number Of Pineapple Plant, Productive Plant And Production By Sub District In Aceh Besar Regency, 2017</i>	200
5.2.19	Banyaknya Tanaman <i>Nangka</i>, Tanaman Produktif yang Sedang Menghasilkan dan Produksi Menurut Kecamatan di Kab Aceh Besar, 2017 <i>Number Of Jackfruit Plant, Productive Plant And Production By Sub District In Aceh Besar Regency, 2017</i>	201
5.2.20	Banyaknya Tanaman <i>Durian</i>, Tanaman Produktif yang Sedang Menghasilkan dan Produksi Menurut Kecamatan di Kab Aceh Besar, 2017 <i>Number Of Durian Plant, Productive Plant And Production By Sub District In Aceh Besar Regency, 2017</i>	202
5.2.21	Banyaknya Tanaman <i>Sawo</i>, Tanaman Produktif yang Sedang Menghasilkan dan Produksi Menurut Kecamatan di Kab Aceh Besar, 2017 <i>Number Of Sapodilla Plant, Productive Plant And Production By Sub District In Aceh Besar Regency, 2017</i>	203
5.2.22	Banyaknya Tanaman <i>Pepaya</i>, Tanaman Produktif yang Sedang Menghasilkan dan Produksi Menurut Kecamatan di Kab Aceh Besar, 2017 <i>Number Of Papaya Plant, Productive Plant And Production By Sub District In Aceh Besar Regency, 2017</i>	204
5.2.23	Banyaknya Tanaman <i>Pisang</i>, Tanaman Produktif yang Sedang Menghasilkan dan Produksi Menurut Kecamatan di Kab Aceh Besar, 2017 <i>Number Of Banana Plant, Productive Plant And Production By Sub District In Aceh Besar Regency, 2017</i>	205

5.2.24	Banyaknya Tanaman <i>Salak</i>, Tanaman Produktif yang Sedang Menghasilkan dan Produksi Menurut Kecamatan di Kab Aceh Besar, 2017 <i>Number Of Zalacca Palm Plant, Productive Plant And Production By Sub District In Aceh Besar Regency, 2017</i>	206
5.2.25	Banyaknya Tanaman <i>Manggis</i>, Tanaman Produktif yang Sedang Menghasilkan dan Produksi Menurut Kecamatan di Kab Aceh Besar, 2017 <i>Number Of Mangosteen Plant, Productive Plant And Production By Sub District In Aceh Besar Regency, 2017</i>	207
5.2.26	Banyaknya Tanaman <i>Sirsak</i>, Tanaman Produktif yang Sedang Menghasilkan dan Produksi Menurut Kecamatan di Kab Aceh Besar, 2017 <i>Number Of Soursop Plant, Productive Plant And Production By Sub District In Aceh Besar Regency, 2017</i>	208
5.2.27	Banyaknya Tanaman <i>Sukun</i>, Tanaman Produktif yang Sedang Menghasilkan dan Produksi Menurut Kecamatan di Kab Aceh Besar, 2017 <i>Number Of Breadfruit Plant, Productive Plant And Production By Sub District In Aceh Besar Regency, 2017</i>	209
5.2.28	Banyaknya Tanaman <i>Melingo</i>, Tanaman Produktif yang Sedang Menghasilkan dan Produksi Menurut Kecamatan di Kab Aceh Besar, 2017 <i>Number Of Gnetum Gnemon Plant, Productive Plant And Production By Sub District In Aceh Besar Regency, 2017</i>	210
5.2.29	Banyaknya Tanaman <i>Jambu Air</i>, Tanaman Produktif yang Sedang Menghasilkan dan Produksi Menurut Kecamatan di Kab Aceh Besar, 2017 <i>Number Of Jambu Air Plant, Productive Plant And Production By Sub District In Aceh Besar Regency, 2017</i>	211
5.2.30	Banyaknya Tanaman <i>Belimbing</i>, Tanaman Produktif yang Sedang Menghasilkan dan Produksi Menurut Kecamatan di Kab Aceh Besar, 2017 <i>Number Of Star Fruit, Productive Plant And Production By Sub District In Aceh Besar Regency, 2017</i>	212
5.2.31	Banyaknya Tanaman <i>Jeruk Siam/Keprok</i>, Tanaman Produktif yang Sedang Menghasilkan dan Produksi Menurut Kecamatan di Kab Aceh Besar, 2017 <i>Number Of Tangerine Plant, Productive Plant And Production By Sub District In Aceh Besar Regency, 2017</i>	213
5.3	Perkebunan/ Plantation	
5.3.1	Luas Areal dan Produksi Komoditi <i>Karet</i> Perkebunan Rakyat Menurut Kecamatan di Kabupaten Aceh Besar, 2017 <i>Area Size And Production Of Rubber People Plantation By Sub District In Aceh Besar Regency, 2017</i>	214
5.3.2	Luas Areal dan Produksi Komoditi <i>Kelapa Sawit</i> Perkebunan Rakyat Menurut Kecamatan di Kabupaten Aceh Besar, 2017 <i>Area Size And Production Of Oil Palm People Plantation By Sub District In Aceh Besar Regency, 2017</i>	215

5.3.3	Luas Areal Dan Produksi Komoditi <i>Kelapa Dalam</i> Perkebunan Rakyat Menurut Kecamatan Di Kabupaten Aceh Besar, 2017	216
	<i>Area Size And Production Of Inside Coconut People Plantation By Sub District In Aceh Besar Regency, 2017</i>	
5.3.4	Luas Areal Dan Produksi Komoditi <i>Kopi</i> Perkebunan Rakyat Menurut Kecamatan Di Kabupaten Aceh Besar, 2017	217
	<i>Area Size And Production Of Coffee People Plantation By Sub District In Aceh Besar Regency, 2017</i>	
5.3.5	Luas Areal Dan Produksi Komoditi <i>Cengkeh</i> Perkebunan Rakyat Menurut Kecamatan Di Kabupaten Aceh Besar, 2017	218
	<i>Area Size And Production Of Clove People Plantation By Sub District In Aceh Besar Regency, 2017</i>	
5.3.6	Luas Areal Dan Produksi Komoditi <i>Pala</i> Perkebunan Rakyat Menurut Kecamatan Di Kabupaten Aceh Besar, 2017	219
	<i>Area Size And Production Of Nut Meg People Plantation By Sub District In Aceh Besar Regency, 2017</i>	
5.3.7	Luas Areal Dan Produksi Komoditi <i>Pinang</i> Perkebunan Rakyat Menurut Kecamatan Di Kabupaten Aceh Besar, 2017	220
	<i>Area Size And Production Of Areca Nut People Plantation By Sub District In Aceh Besar Regency, 2017</i>	
5.3.8	Luas Areal Dan Produksi Komoditi <i>Kapuk/Randu</i> Perkebunan Rakyat Menurut Kecamatan Di Kabupaten Aceh Besar, 2015	221
	<i>Area Size And Production Of Kapok People Plantation By Sub District In Aceh Besar Regency, 2015</i>	
5.3.9	Luas Areal Dan Produksi Komoditi <i>Kakao</i> Perkebunan Rakyat Menurut Kecamatan Di Kabupaten Aceh Besar, 2017	222
	<i>Area Size And Production Of Cocoa People Plantation By Sub District In Aceh Besar Regency, 2017</i>	
5.3.10	Luas Areal Dan Produksi Komoditi <i>Jambu Mete</i> Perkebunan Rakyat Menurut Kecamatan Di Kabupaten Aceh Besar, 2015	223
	<i>Area Size And Production Of Cashew Fruit People Plantation By Sub District In Aceh Besar Regency, 2015</i>	
5.3.11	Luas Areal Dan Produksi Komoditi <i>Kemiri</i> Perkebunan Rakyat Menurut Kecamatan Di Kabupaten Aceh Besar, 2015	224
	<i>Area Size And Production Of Candle Nut People Plantation By Sub District In Aceh Besar Regency, 2015</i>	
5.3.12	Luas Areal Dan Produksi Komoditi <i>Lada</i> Perkebunan Rakyat Menurut Kecamatan Di Kabupaten Aceh Besar, 2017	225
	<i>Area Size And Production Of Pepper People Plantation By Sub District In Aceh Besar Regency, 2017</i>	

5.3.13	Luas Areal Dan Produksi Komoditi Sagu Perkebunan Rakyat Menurut Kecamatan Di Kabupaten Aceh Besar, 2015 <i>Area Size And Production Of Sago People Plantation By Sub District In Aceh Besar Regency, 2015</i>	226
5.3.14	Luas Areal Dan Produksi Komoditi Aren Perkebunan Rakyat Menurut Kecamatan Di Kabupaten Aceh Besar, 2017 <i>Area Size And Production Of Sugar Palm People Plantation By Sub District In Aceh Besar Regency, 2017</i>	227
5.3.15	Luas Areal Dan Produksi Komoditi Cassiavera Perkebunan Rakyat Menurut Kecamatan Di Kabupaten Aceh Besar, 2015 <i>Area Size And Production Of Cassiavera People Plantation By Sub District In Aceh Besar Regency, 2015</i>	228
5.3.16	Luas Areal Dan Produksi Komoditi Nilam Perkebunan Rakyat Menurut Kecamatan Di Kabupaten Aceh Besar, 2017 <i>Area Size And Production Of Patchouli People Plantation By Sub District In Aceh Besar Regency, 2017</i>	229
5.3.17	Luas Areal Dan Produksi Komoditi Tebu Perkebunan Rakyat Menurut Kecamatan Di Kabupaten Aceh Besar, 2017 <i>Area Size And Production Of Sugar Cane People Plantation By Sub District In Aceh Besar Regency, 2017</i>	230
5.3.18	Luas Areal Dan Produksi Komoditi Tembakau Perkebunan Rakyat Menurut Kecamatan Di Kabupaten Aceh Besar, 2017 <i>Area Size And Production Of Tobacco People Plantation By Sub District In Aceh Besar Regency, 2017</i>	231
5.3.19	Luas Areal Dan Produksi Komoditi Serewangi Perkebunan Rakyat Menurut Kecamatan Di Kabupaten Aceh Besar, 2015 <i>Area Size And Production Of Citronella People Plantation By Sub District In Aceh Besar Regency, 2015</i>	232
5.3.20	Luas Areal Dan Produksi Komoditi Jarak Pagar Perkebunan Rakyat Menurut Kecamatan Di Kabupaten Aceh Besar, 2015 <i>Area Size And Production Of Physic Nut People Plantation By Sub District In Aceh Besar Regency, 2015</i>	233
5.4	Peternakan/ Livestock	
5.4.1	Banyaknya Populasi Ternak Menurut Jenis Ternak per Kecamatan di Kabupaten Aceh Besar, 2017 <i>Number Of Livestock Population By Kind Of Livestock By Sub District In Aceh Besar Regency, 2017</i>	234
5.4.2	Banyaknya Produksi Kulit Menurut Jenis Ternak per Kecamatan di Kabupaten Aceh Besar, 2017	236

	<i>Number Of Leather Produced By Kind Of Livestock By Sub District In Aceh Besar Regency, 2017</i>	
5.4.3	Banyaknya Produksi Telur Menurut Jenis Unggas per Kecamatan di Kabupaten Aceh Besar, 2017 <i>Number Of Egg Produced By Kind Of Poultry At Each Sub District In Aceh Besar Regency, 2017</i>	237
5.4.4	Banyaknya Produksi Daging Menurut Jenis Daging per Kecamatan di Kabupaten Aceh Besar 2017 <i>Number Of Meat Produced By Kind Of Meat At Each Sub District In Aceh Besar Regency, 2017</i>	238
5.4.5	Banyaknya Pemotongan Ternak Menurut Jenis Ternak per Kecamatan di Kabupaten Aceh Besar, 2017 <i>Number Of Livestock Butchering By Kind Of Livestock At Each Sub District In Aceh Besar Regency, 2017</i>	240
5.4.6	Banyaknya Pemasukan Ternak dan Hasil Ternak dari Kabupaten Aceh Besar Menurut Jenis Ternak dan Daerah Asal, 2017 <i>Number Of Entering Livestock And Its Produce From Aceh Besar Regency By Kind Of Livestock And Original Place, 2017</i>	242
5.4.7	Banyaknya Pengeluaran Ternak dan Hasil Ternak dari Kabupaten Aceh Besar Menurut Jenis Ternak dan Daerah Tujuan, 2017 <i>Number Of Outgoing Livestock And Its Produce From Aceh Besar Regency By Kind Of Livestock And Destination Place, 2017</i>	243
5.4.8	Banyaknya Kelompok Tani Ternak yang Telah Dibentuk Menurut Kecamatan di Kabupaten Aceh Besar 2017 <i>Number Of Breeder Group By Sub District In Aceh Besar Regency, 2017</i>	244
5.5	Perikanan/ Fishery	
5.5.1	Luas Areal Budi Daya Perikanan Menurut Kecamatan Di Kabupaten Aceh Besar, 2017 <i>Width Area Of Fishery By Sub District In Aceh Besar Regency, 2017</i>	245
5.5.2	Produksi Ikan Menurut Tempat Penangkapan/ Pemeliharaan Per Kecamatan Di Kabupaten Aceh Besar, 2017 <i>Fish Production Described By Catching Place/Maintenance Each Sub District In Aceh Besar Regency, 2017</i>	246
5.5.3	Banyaknya Armada Perikanan Menurut Kecamatan Di Kabupaten Aceh Besar, 2017 <i>Number Of Fishery Equipment By Sub District In Aceh Besar Regency, 2017</i>	247
5.5.4	Banyaknya Alat Penangkap Ikan Menurut Kecamatan Di Kabupaten Aceh Besar, 2017 <i>Number Of Fish Cathing Tool By Sub District In Aceh Besar Regency, 2017</i>	249

5.5.5	Banyaknya Nelayan Dan Petani Perikanan Menurut Kecamatan Di Kabupaten Aceh Besar, 2017 <i>Number Of Fisherman And Fishery Farmer By Sub District In Aceh Besar Regency, 2017</i>	251
5.5.6	Banyaknya Prasarana Perikanan Menurut Kecamatan Di Kabupaten Aceh Besar, 2017 <i>Number Of Fishery Facility By Sub District In Aceh Besar Regency, 2017</i>	252
5.6	Lain-lain/ Others	
5.6.1	Jumlah Alat-Alat Pertanian Menurut Jenis Dan Kecamatan Di Kabupaten Aceh Besar, Tahun 2017 <i>Number Of Agriculture Equipment By Kind And Sub District In Aceh Besar Regency, 2017</i>	253
5.6.2	Produksi Komoditi Hasil Hutan Menurut Jenis Komoditi Di Kabupaten Aceh Besar, Tahun 2017 <i>Forest Commodity Production By Kind Of Commodity In Aceh Besar Regency, 2017</i>	255
5.6.3	Jumlah Pohon Pelindung Yang Disumbangkan Kepada Masyarakat Menurut Jenis Pohon Di Kabupaten Aceh Besar, Tahun 2015 – 2017 <i>Number Of Tree Donated To Society By Kind Of Tree In Aceh Besar Regency, 2015 - 2017</i>	256

BAB VI/ Chapter VI INDUSTRI/ Industry

6.1	Industri/ Industry	
6.1.1	Banyaknya Unit Usaha, Tenaga Kerja Dan Nilai Investasi Pada Industri Kecil Menurut Klasifikasi Industri Di Kabupaten Aceh Besar, Tahun 2017 <i>Number of Establishment, Manpower, and Investment at Small Industry in Aceh Besar Regency, 2017</i>	263
6.1.2	Banyaknya Unit Usaha Dan Tenaga Kerja Industri Kecil Menurut Jenis di Kabupaten Aceh Besar, Tahun 2017 <i>Number of Establishment and Manpower of Small Industry in Aceh Besar Regency, 2017</i>	264
6.1.3	Produksi dan Pemasaran Semen perbulan pada PT. LAFARGE CEMENT INDONESIA Kabupaten Aceh Besar, 2017 <i>Production and Marketing of Cement per Month at PT. Lafarge Cement Indonesia in Aceh Besar Regency, 2015</i>	265
6.1.4	Produksi dan Pemasaran Semen per Tahun pada PT. LAFARGE CEMENT INDONESIA Kabupaten Aceh Besar, 2012 – 2017 <i>Production and Marketing of Cement per Year at PT. Lafarge Cement Indonesian in Aceh Besar Regency, 2012 - 2017</i>	266

6.2	Listrik dan Air Minum/ Electricity and Water Supply	
6.2.1	Banyaknya Desa Yang Telah Mendapatkan Aliran Listrik Dari PT.PLN (Persero) Untuk Masing-Masing Kecamatan Di Kabupaten Aceh Besar 2017 <i>Number Of Village And Village With Electricity From PT PLN For Each Sub District In Aceh Besar Regency, 2017</i>	267
6.2.2	Jumlah Tenaga Listrik Menurut Unit Lokasi, Daya Terpasang, Beban Puncak, Dan Jumlah Produksi Di Kabupaten Aceh Besar, 2017 <i>Number of Electric Power by Location, Voltage Attached, Peak Load, and Production, 2017</i>	268
6.2.3	Jumlah Pelanggan, Daya Tersambung, KWH Terjual, dan Jumlah Pendapatan Menurut Unit Lokasi pada PT. PLN (Persero) di Kabupaten Aceh Besar, 2017 <i>Number of Costumers, Electric Power Connected, KWH Sold, and Amount of Income at PLN (State Electricity Enterprise) by Location in Aceh Besar Regency, 2017</i>	269
6.2.4	Jumlah Daya Tersambung, Langganan, KWH Terjual dan Pendapatan Menurut Golongan Pemakai pada PT. PLN (Persero) di Kabupaten Aceh Besar, 2017 <i>Number of Costumers, Electric Power Connected, KWH Sold, and Amount of Income at PLN (State Electricity Enterprise) by in Aceh Besar Regency, 2017</i>	270
6.2.5	Perkembangan Penjualan dan Penagihan Rekening Listrik pada PT. PLN (Persero) Menurut Bulan di Kabupaten Aceh Besar, 2017 <i>Number of Costumers, Electric Power Connected, KWH Sold, and Amount of Income at PLN (State Electricity Enterprise) by in Aceh Besar Regency, 2017</i>	271
6.2.6	Jumlah Karyawan Teknis Dan Non Teknis Menurut Jenjang Pendidikan dan Unit Lokasi Pada Perusahaan Daerah Air Minum (PDAM) Tirta Mountala Kabupaten Aceh Besar, 2017 <i>Number of Technical and Non Technical Employee by Education and Location at Water Supply Establishment(PDAM) Tirta Mountala, Aceh Besar Regency, 2017</i>	272
6.2.7	Banyaknya Pelanggan Air Minum Menurut Jenis Pelanggan Dan Unit Lokasi Pada Perusahaan Daerah Air Minum (PDAM) Tirta Mountala Kabupaten Aceh Besar, 2017 <i>Number of Water Supply Costumers by Classification of Costumer at Water Supply Establishment(PDAM) Tirta Mountala, Aceh Besar Regency, 2017</i>	273
6.2.8	Banyaknya Air Minum Yang Di Produksi, Disalurkan Kepada Pelanggan Dan Kehilangan Menurut Bulan Pada Perusahaan Daerah Air Minum (PDAM) Tirta Mountala Kabupaten Aceh Besar, Tahun 2017 <i>Quantity of Produced, Distributed to Costumer, & Losing of Drinking Water at Water Supply Establishment(PDAM) Tirta Mountala, Aceh Besar, 2017</i>	274

6.3	Pertambangan/ Mining	
6.3.1	Banyaknya Perusahaan Pertambangan Mineral Logam, Non Logam, Batuan Dan Batubara Pemegang Iup Operasi Produksi Dirinci Menurut Jenis Bahan Galian, Luas, Dan Lokasi Penambangan Di Kabupaten Aceh Besar, 2015 <i>Number of Mining Registered From Metal, Non Metal, Stone, and Coal Which Company Having IUP of Production Operation Based On Kind of Material, Width Area, and Location of Mining in Aceh Besar Regency, 2015</i>	275
6.3.2	Mineral Logam, Non Logam Dan Batuan, Batubara Dirinci Menurut Luas Dan Cadangan Terindikasi Di Kabupaten Aceh Besar, 2015 <i>Metals, Non Metals and Stones, Coal Based on Width, and Indicated Reserve in Aceh Besar Regency, 2015</i>	276
6.3.3	Luas Pengusahaan Penambangan Mineral Logam, Batubara Dan Panas Bumi Dirinci Menurut Banyaknya Perusahaan, Luas Penambangan Dan Kegiatan Di Kabupaten Aceh Besar, 2014 <i>Wide of Enterpasing of Mining of Metal, Coal, Geothermal Based on Number Of Company, Width Of Mining, Activity, and Location in Aceh Besar Regency, 2014</i>	278
6.3.4	Perkiraan Potensi Bahan Galian Batu Gamping/Batu Kapur Dirinci Menurut Luas Dan Cadangan Terindikasi Per Kecamatan Di Kabupaten Aceh Besar, 2015 <i>Estimation of Mining Potential of Limestone by Width and Indicated Reserve in Aceh Besar Regency, 2015</i>	279
6.3.5	Perkiraan Potensi Bahan Galian Andesit/Basalt Dirinci Menurut Luas Dan Cadangan Terindikasi Per Kecamatan Di Kabupaten Aceh Besar, 2015 <i>Estimation of Mining Potential of Pumice by Width and Indicated Reserve in Aceh Besar Regency, 2015</i>	280
6.3.6	Perkiraan Potensi Bahan Galian Lempung/Serpilh Dirinci Menurut Luas Dan Cadangan Terindikasi Per Kecamatan Di Kabupaten Aceh Besar, 2015 <i>Estimation of Mining Potential of Clay by Width and Indicated Reserve in Aceh Besar Regency, 2015</i>	281
6.3.7	Perkiraan Potensi Bahan Galian Marmer Dirinci Menurut Luas Dan Cadangan Terindikasi Per Kecamatan Di Kabupaten Aceh Besar, 2015 <i>Estimation of Mining Potential of Marmer by Width and Indicated Reserve in Aceh Besar Regency, 2015</i>	282
6.3.8	Perkiraan Potensi Bahan Galian Diorit/ Grandiorit Dirinci Menurut Luas Dan Cadangan Terindikasi Per Kecamatan Di Kabupaten Aceh Besar, 2015 <i>Estimation of Mining Potential of Diorit/ Grandiorit by Width and Indicated Reserve in Aceh Besar Regency, 2015</i>	283

6.3.9	Perkiraan Potensi Bahan Galian <i>Serpentenit</i> Dirinci Menurut Luas Dan Cadangan Terindikasi Per Kecamatan Di Kabupaten Aceh Besar, 2015 <i>Estimation of Mining Potential of Serpentinite by Width and Indicated Reserve in Aceh Besar Regency, 2015</i>	284
6.3.10	Perkiraan Potensi Bahan Galian <i>Sirtu</i> Dirinci Menurut Luas Dan Cadangan Terindikasi Per Kecamatan Di Kabupaten Aceh Besar, 2015 <i>Estimation of Mining Potential of Sirtu by Width and Indicated Reserve in Aceh Besar Regency, 2015</i>	285
6.3.11	Perkiraan Potensi Bahan Galian <i>Posfat Guano</i> Dirinci Menurut Luas Dan Cadangan Terindikasi Per Kecamatan Di Kabupaten Aceh Besar, 2015 <i>Estimation of Mining Potential of Posfat by Width and Indicated Reserve in Aceh Besar Regency, 2015</i>	286
BAB VII/ Chapter VII PERHUBUNGAN & KOMUNIKASI/ Transportation & Communication		
7.1	Panjang Jalan Menurut Kondisi dan Status Jalan di Kabupaten Aceh Besar, 2017 <i>Length of Roads by Condition and Road Status in Aceh Besar Regency, 2017</i>	293
7.2	Panjang Jalan Menurut Jenis Permukaan Jalan di Kabupaten Aceh Besar, 2017 <i>Length of Roads by Type of Surface in Aceh Besar Regency, 2017</i>	294
7.3	Panjang Jalan Kabupaten Dirinci Menurut Kecamatan dan Kondisi Jalan di Kabupaten Aceh Besar, 2017 <i>Length of Regency Road by Subdistrict and Road Condition in Aceh Besar Regency, 2017</i>	295
7.4	Daftar Nama dan Alamat Perusahaan Angkutan Barang di Kabupaten Aceh Besar, 2017 <i>List of Name and Address of Goods Transport Company in Aceh Besar Regency, 2017</i>	296
7.5	Daftar Nama dan Alamat Perusahaan Angkutan Penumpang di Kabupaten Aceh Besar, 2017 <i>List of Name and Address of Passenger Transport Company in Aceh Besar Regency, 2017</i>	297
7.6	Banyaknya Kejadian Kecelakaan Lalu Lintas Di Kabupaten Aceh Besar, 2017 <i>Number of Traffic Accident in Aceh Besar Regency, 2017</i>	298
7.7	Penerbitan SIM, STNK, dan BPKB per Bulan di Kabupaten Aceh Besar, 2017 <i>Number of Driver's License (SIM), Vehicle's License (STNK), Certificate of Ownership of Vehicle (BPKB) Monthly Issued in Aceh Besar Regency, 2017</i>	299
7.8	Banyaknya Kendaraan Bermotor yang Terdaftar Menurut Jenis Kendaraan di Kabupaten Aceh Besar, 2017 <i>Number of Listed Vehicles by Types in Aceh Besar Regency, 2017</i>	300

7.9	Banyaknya Pelanggaran Lalu Lintas yang Ditindak dan Diproses di Pengadilan Negeri di Kabupaten Aceh Besar, 2017 <i>Number of Violation of Traffic Rule and Jurisdiction Process in Aceh Besar Regency, 2017</i>	301
7.10	Jumlah Pesawat Penumpang Yang Datang Dan Berangkat Per Bulan Melalui Bandara Sultan Iskandar Muda Kabupaten Aceh Besar, Tahun 2017 <i>Number of Passengers Aircraft Arrived and Departured at Sultan Iskandar Muda Airport in Aceh Besar Regency, 2017</i>	302
7.11	Jumlah Barang Yang Dibongkar Dan Dimuat Per Bulan Melalui Terminal Domestik Bandara Sultan Iskandar Muda Kabupaten Aceh Besar, 2017 <i>Number of Freight Load and Unload per Month at Sultan Iskandar Muda Domestic Airport Terminal in Aceh Besar Regency, 2017</i>	303
7.12	Jumlah Barang Yang Dibongkar Dan Dimuat Per Bulan Melalui Terminal Internasional Bandara Sultan Iskandar Muda Kabupaten Aceh Besar, 2017 <i>Number of Freight Load and Unload per Month at Sultan Iskandar Muda International Airport Terminal in Aceh Besar Regency, 2017</i>	304
7.13	Jumlah Penumpang Angkutan Udara Dirinci Menurut Kapasitas Angkutan Dan Yang Diangkut Melalui Bandara Sultan Iskandar Muda Kabupaten Aceh Besar, 2013–2017 <i>Number of Passenger by Capacity to Carry and to Carry Away at Sultan Iskandar Muda Airport in Aceh Besar Regency, 2013-2017</i>	305
7.14	Kecamatan yang Dapat Dijangkau Fasilitas Telekomunikasi Telkom di Kabupaten Aceh Besar, 2017 <i>Subdistricts That Can Reached by Telecommunication Facility of Telkom in Aceh Besar Regency, 2017</i>	306
7.15	Nama, Alamat dan Jenis Fasilitas Telekomunikasi Menurut Lokasi di Kabupaten Aceh Besar, 2017 <i>Name, Address, and Kind of Telecommunication Facility in Aceh Besar Regency, 2017</i>	307
7.16	Alamat PT. Pos Indonesia Dirinci Menurut Kecamatan di Kabupaten Aceh Besar, 2017 <i>Address of Post Office by Subdistrict in Aceh Besar Regency, 2017</i>	308
7.17	Alamat Pelabuhan Laut di Kabupaten Aceh Besar, 2017 <i>Address of Sea Ports in Aceh Besar Regency, 2017</i>	309
 BAB VIII/ Chapter VIII KEUANGAN DAN HARGA-HARGA / Finance and Prices		
8.1	Realisasi Penerimaan Daerah Di Kabupaten Aceh Besar, 2012 – 2017 <i>Actual Regional Revenues of Aceh Besar Regency by Kind of Revenue, 2012 – 2017</i>	315

8.2	Realisasi Penerimaan Daerah Kabupaten Aceh Besar, 2017 <i>Actual Revenues of Aceh Besar Regency, 2017</i>	316
8.3	Realisasi Pengeluaran Daerah Kabupaten Aceh Besar, 2017 <i>Actual Regional Expenditures of Aceh Besar Regency, 2017</i>	317
8.4	Realisasi Pembiayaan Daerah Kabupaten Aceh Besar, 2017 <i>Actual Regional Defrayals of Aceh Besar Regency, 2017</i>	318
8.5	Rekapitulasi Jumlah Alokasi Dana Gampong (ADG), Tahun Anggaran 2017 <i>Recapitulation of the Village Fund Allocation, 2017</i>	319
8.6	Jumlah Badan Usaha Milik Desa (Bumdes) Kabupaten Aceh Besar, 2017 <i>Total Village Enterprises Agency in Aceh Besar Regency, 2017</i>	320
8.7	Jumlah Koperasi Unit Desa (KUD) Menurut Kecamatan Di Kabupaten Aceh Besar, Tahun 2015 – 2017 <i>Number of Village Unit Cooperation (KUD) by Subdistrict in Aceh Besar Regency, 2015 -2017</i>	321
8.8	Jumlah Koperasi Non KUD Menurut Kecamatan di Kabupaten Aceh Besar, 2015 – 2017 <i>Number of Non Village Unit Cooperation (KUD) by Subdistrict in Aceh Besar Regency, 2015 – 2017</i>	322
8.9	Perkembangan Koperasi Unit Desa (KUD) Dan Non Kud Di Kabupaten Aceh Besar, Tahun 2002– 2017 <i>Growth of Village Unit Cooperation (KUD) and Non Village Unit Cooperation (Non KUD) in Aceh Besar Regency, 2002 – 2017</i>	323
8.10	Perbankan Di Kabupaten Aceh Besar, Tahun 2017 <i>Banking in Aceh Besar Regency, 2017</i>	324
8.11	Rata-Rata Harga Eceran Bahan Bangunan/Konstruksi di Kabupaten Aceh Besar, 2017 <i>Average Retail Price of Materials Construction in Aceh Besar Regency, 2017</i>	326
8.12	Lokasi Pasar Desa Dirinci Menurut Nama Pasar, Status Pengelolaan Dan Hari Buka Pasar Di Kecamatan Dalam Kabupaten Aceh Besar, 2017 <i>Location of Village Market by Name, Management Status, and Open-Market Day in Aceh Besar Regency, 2017</i>	328

BAB IX/ Chapter IX Pendapatan Regional / Regional Income

9.1	Produk Domestik Regional Bruto (PDRB) Kabupaten Aceh Besar Menurut Lapangan Usaha Atas Dasar Harga Berlaku, 2013– 2017 <i>Gross Domestic Regional Product (GDRP) of Aceh Besar Regency by Industrial Origin at Current Price, 2013 – 2017</i>	337
-----	---	-----

9.2	<p>Produk Domestik Regional Bruto (PDRB) Kabupaten Aceh Besar Menurut Lapangan Usaha Atas Dasar Harga Konstan, Tahun 2013 – 2017 (Tahun Dasar 2010)</p> <p><i>Gross Domestic Regional Product (GDRP) of Aceh Besar Regency by Industrial Origin at Constant Price, 2013 – 2017 (Basic Year 2010)</i></p>	341
9.3	<p>Distribusi Persentase Produk Domestik Regional Bruto Kabupaten Aceh Besar Atas Dasar Harga Berlaku Menurut Lapangan Usaha, 2013–2017</p> <p><i>Percentage Distribution of Gross Domestic Regional Product of Aceh Besar Regency by Industrial Origin at Current Price, 2013-2017</i></p>	345
9.4	<p>Laju Pertumbuhan Produk Domestik Regional Bruto Kabupaten Aceh Besar Atas Dasar Harga Konstan 2000 Menurut Lapangan Usaha (Persen), 2013–2017 (Tahun Dasar 2010)</p> <p><i>The Growth Rate of Gross Domestic Regional Product of Aceh Besar Regency by Industrial Origin at Constant Price, 2013-2017 (Basic Year 2010)</i></p>	349
9.5	<p>Produk Domestik Regional Bruto Per Kapita Kabupaten Aceh Besar Atas Dasar Harga Berlaku Menurut Lapangan Usaha Juta Rupiah, 2013–2017</p> <p><i>Gross Domestic Regional Product of Aceh Besar Regency by by Industrial Origin at Current Price, 2013-2017 (Basic Year 2010)</i></p>	353

DAFTAR GAMBAR*List of Figures*

	Halaman/ Pages
1.1 Jarak Kecamatan ke Ibukota Kabupaten <i>Length of Subdistrict to Regency Capital</i>	5
2.1 Jumlah Desa Menurut Tingkat Status di Kabupaten Aceh Besar, 2017 <i>Growth Rate of Villages by Subdistrict in Aceh Besar Regency, 2017</i>	27
2.2 Persentase Anggota DPRK Aceh Besar berdasarkan Pendidikan;2017 <i>Percentage of DPRK Member based Education;2017</i>	27
3.1 Piramida Penduduk Kabupaten Aceh Besar 2017 <i>Population Pyramid of Aceh Besar Regency, 2017</i>	47
3.1 Perkembangan Jumlah Penduduk Kabupaten Aceh Besar <i>Development of Population in Aceh Besar Regency</i>	47
4.1 Jumlah Sekolah di Kabupaten Aceh Besar, 2017 <i>Number of Schools in Aceh Besar Regency, 2017</i>	70
4.2 Jumlah Mesjid dan Meunasah, 2017 <i>Number of Mesjid and Meunasah</i>	70
4.3 Jumlah Pondok Pesantren, 2017 <i>Islamic Boarding School</i>	70
4.4 Jumlah Sarana Kesehatan di Kabupaten Aceh Besar, 2017 <i>Number of Health Infrastructure in Aceh Besar Regency, 2017</i>	70
5.1 Kontribusi Produksi Padi Sawah Kecamatan terhadap Produksi Kabupaten Aceh Besar Tahun 2017 <i>The Contribution of Paddy Production per Sub-district Against Production of Aceh Besar in 2017</i>	169
6.1 Produksi Semen PT. Lafarge Cement Indonesia Tahun 2015 <i>Cement Production of PT. Lafarge Cement Indonesia 2015</i>	261
7.1 Jenis Permukaan Jalan Kabupaten, 2017 <i>Surface Type of Road Regency, 2017</i>	291
7.2 Kondisi Jalan Kabupaten, 2017 <i>Road Condition of Regenc, 2017</i>	291

7.3	Persentase Kendaraan Bermotor yang Terdaftar di Polres Jantho 2017 <i>Percentage of Registered Motor Vehicles in Regional Police 2017</i>	291
9.1	PDRB Kabupaten Aceh Besar, 2013-2017 <i>GRDP of Aceh Besar Regency 2013-2017</i>	335

<https://acehbesarkab.bps.go.id>

PENDAHULUAN

Introduction

Buku **Aceh besar dalam angka 2018** merupakan publikasi Badan Pusat Statistik Kabupaten Aceh Besar yang terbit setiap tahunnya. Data Statistik dalam publikasi ini disajikan sebagaimana besar diperoleh dari Dinas/Instansi Pemerintah maupun Swasta di Kabupaten Aceh Besar, Publikasi ini terdiri dari 9 bab yaitu:

Bab 1 : Geografis

Pada bab ini disajikan tentang luas Kabupaten Aceh Besar menurut keadaan geografis dan keadaan alam di Kabupaten Aceh Besar.

Bab II : Pemerintahan

Di bab ini dicantumkan nama-nama ibukota kecamatan, banyaknya mukim dan gampong, jumlah PNS dan jumlah keputusan DPR Kabupaten Aceh Besar.

Bab III : Penduduk dan Tenaga Kerja

Bab ini menggambarkan banyaknya penduduk, pertumbuhan penduduk, indikator kemiskinan, jumlah pencari kerja dan tingkat pengangguran terbuka di Kabupaten Aceh Besar.

Bab IV : Sosial

Data yang dimuat dalam bab ini menyangkut bidang kesejahteraan sosial yang meliputi pendidikan, agama, kesehatan dan keluarga berencana, peradilan, dan lain-lain di Kabupaten Aceh Besar.

***Aceh besar in figures 2018** Book is a publication of Statistic Indonesia of Aceh Besar regency that published every year. Statistics presented in this publication is largely obtained from the Service/Agency government as well as private agencies in the of Aceh Besar Regency. In this publication number consists of 9 chapters, namely:*

Chapter I : Geography

In this Chapter presented data on the area of Aceh Besar Regency by geography feature and nature feature in Aceh Besar Regency.

Chapter II : Government

In this chapter includes the name of capital of district, then number of mukim and village, number of civil servants and number of decision of DPR Aceh Besar Regency.

Chapter III : Population and Labor Force

This chapter provides number of population by citizenships, population growths, poverty indicator, number of work seeking and open unemployment rate in Aceh Besar Regency.

Chapter IV : Social

Data in this chapter contains social welfare which involves educational, religion, health and family planning, judiciary, and other in Aceh Besar Regency.

Bab V : Pertanian

Data yang disajikan dalam bab ini adalah mengenai sektor pertanian yang dikelompokkan sebagai berikut: tanaman pangan, hortikultura, perkebunan, peternakan, perikanan di Kabupaten Aceh Besar.

Bab VI : Industri

Pada bab ini disajikan, data tentang industri kecil, produksi dan pemasaran semen, listrik dan air minum, dan pertambangan di Kabupaten Aceh Besar.

Bab VII : Perhubungan dan Komunikasi

Pada Bab ini dimuat data panjang jalan, transportasi darat, transportasi udara, fasilitas telekomunikasi Telkom, dan alamat PT. Pos di Kabupaten Aceh Besar.

Bab VIII : Keuangan dan Harga-harga

Di dalam bab ini terlihat antara lain: penerimaan dan pengeluaran daerah, PNPM, koperasi, perbankan, dan harga eceran bahan bangunan di Kabupaten Aceh Besar.

Bab IX : Pendapatan Regional

Bab ini menyajikan data mengenai PDRB menurut lapangan usaha atas dasar harga berlaku dan harga konstan dan lain-lain di Kabupaten Aceh Besar.

Chapter V : Agriculture

Data that has been provided in this chapter is about agriculture sector which is grouped into food crops, horticulture, plantation, livestock fisheries in Aceh Besar Regency.

Chapter VI : Industry

In this chapter presents industrial manufacturing statistics, production and marketing of cement, electricity and water supplies, and mining in Aceh Besar Regency.

Chapter VII : Transportation and Communication

In this chapter contains data of road length, ground transportation, air transportation, telecommunication facility of Telkom, and address of Post Office in Aceh Besar Regency.

Chapter VIII : Finance and Prices

In this chapter can be found data of regional revenues and expenditures, PNPM, cooperation, banking, and retail price of material construction in Aceh Besar Regency.

Chapter IX : Regional Income

This chapter presents data of gross domestic regional product by industrial origins at current and constant prices in Aceh Besar Regency.

SEJARAH SINGKAT KABUPATEN ACEH BESAR
BRIEF HISTORY OF ACEH BESAR REGENCY

Sebelum dikeluarkan Undang-undang Darurat Nomor 7 Tahun 1956, Kabupaten Daerah Tingkat II Aceh Besar merupakan daerah yang terdiri dari tiga kewedanaan yaitu:

1. Kewedanaan Seulimum
2. Kewedanaan Lhoknga
3. Kewedanaan Sabang.

Akhirnya dengan perjuangan yang panjang Kabupaten Aceh Besar disahkan menjadi daerah otonom melalui Undang-undang Nomor 7 Tahun 1956 dengan ibukotanya pada waktu itu adalah Banda Aceh dan juga merupakan wilayah hukum Kotamadya Banda Aceh.

Sehubungan dengan tuntutan dan perkembangan daerah yang semakin maju dan berwawasan luas, Banda Aceh sebagai pusat ibukota dianggap kurang efisien lagi, baik untuk masa kini maupun untuk masa yang akan datang. Usaha pemindahan Ibukota tersebut dari wilayah Banda Aceh mulai dirintis sejak tahun 1969, dimana lokasi awalnya dipilih Kecamatan Indrapuri yang jaraknya 25 km dari Banda Aceh. Usaha pemindahan tersebut belum berhasil dan belum dapat dilaksanakan sebagaimana diharapkan.

Before issued Emergency Regulations No. 7 of 1956, Aceh Besar Regency is an area consisting of three kewedanaan, namely:

- 1. Kewedanaan Seulimum*
- 2. Kewedanaan Lhoknga*
- 3. Kewedanaan Sabang.*

Finally, after the long struggle, Aceh Besar regency ratified as an autonomous region by Law No. 7 of 1956 and Banda Aceh was the capital and the territory of the Municipality at the time.

Banda Aceh as a capital city of Aceh Besar at the time, considered to be less efficient anymore because of demands and developments of regions rapidly developed. Therefore, the removal effort of Banda Aceh as a capital of Aceh Besar region started on 1969, where the first plan Indrapuri District was considered as the capital location. It is about 25 km from Banda Aceh. But the removal effort was failed.

Kemudian pada tahun 1976 usaha perintisan pemindahan ibukota untuk kedua kalinya mulai dilaksanakan lagi dengan memilih lokasi yang lain yaitu di Kecamatan Seulimum tepatnya kemukiman Janthoi yang jaraknya sekitar 52 km dari Banda Aceh.

Akhirnya usaha yang terakhir ini berhasil dengan ditandai keluarnya Peraturan Pemerintah Republik Indonesia Nomor 35 Tahun 1979 tentang Pemindahan Ibukota Kabupaten Daerah Tingkat II Aceh Besar dari Wilayah Kotamadya Banda Aceh. Daerah Tingkat II Banda Aceh ke kemukiman Janthoi di kecamatan Seulimum Wilayah Kabupaten Daerah Tingkat II Aceh Besar dengan berdasarkan hasil penelitian yang dilakukan oleh team Departemen Dalam Negeri dan Pemerintah Daerah yang bekerjasama dengan konsultan PT. Markam Jaya yang ditinjau dari segala aspek dapat disimpulkan bahwa yang dianggap memenuhi syarat sebagai ibukota Kabupaten Daerah Tingkat II Aceh Besar adalah Kemukiman Janthoi dengan nama "KOTA JANTHO".

Then on 1976 the second removal effort was started, in which Seulimum District, exactly in Kemukiman Janthoi was selected as the capital. It is located about 52 km from Banda Aceh.

Finally, the second effort was successful by issuance of the Indonesian Government Regulation No. 35 on 1979 about the removal of the Capital City of Aceh Besar Regency from Banda Aceh to Kemukiman Janthoi in Seulimum District. Afterwards, based on the research result of Ministry of Home Affairs and Local Government in collaboration with consultant of PT. Markam Jaya which observed from all aspects concluded that Kemukiman Janthoi by the name "KOTA JANTHO" was considered qualify as a Capital of Aceh Besar regency.

Setelah ditetapkan Kota Jantho sebagai ibukota Kabupaten Daerah Tingkat II Aceh Besar yang baru, maka secara bertahap pemindahan ibukota ini terus dimulai, dan akhirnya secara serentak seluruh aktifitas perkantoran resmi dipindahkan dari Banda Aceh ke Ibukota Jantho pada tanggal 29 Agustus 1983, dan peresmian dilakukan oleh Bapak Menteri Dalam Negeri Republik Indonesia pada masa itu, yaitu Bapak Soepardjo Rustam pada tanggal 3 Mei 1984.

After deciding Kota Jantho as the Capital of Aceh Regency, the removal of capital city gradually started, and finally all the activities of the official office moved from Banda Aceh to Kota Jantho simultaneously on August 29, 1983. The grand opening was done by Mr. Rustam Soepardjo, as a Minister of Home Affairs of the Republic Indonesia on May 3, 1984.

Halaman Ini Sengaja Dikosongkan
This Page Intentionally Left Blank

<https://acehbesarkab.go.id>

BAB 1

GEOGRAFIS GEOGRAPHY

RATA-RATA
SUHU UDARA

25,8-28,6
(°C)

RATA-RATA
CURAH HUJAN

130,68
MM3



LUAS
WILAYAH

2.903,5 KM²

Kota Jantho Merupakan
Kecamatan **TERLUAS**

KOTA
JANTHO

Adalah Ibukota
Kabupaten tetapi
merupakan kecamatan
dengan kepadatan
penduduk **TERENDAH**

ACEH BESAR

Terdin dari :

23 KECAMATAN

604 DESA

GEMPA BUMI

Pada tahun 2017 terjadi:

1.223 GEMPA
BUMI

tetapi hanya:

19 YANG DAPAT
DIRASAKAN

Halaman Ini Sengaja Dikosongkan
This Page Intentionally Left Blank

<https://acehbesarkab.go.id>

BAB I GEOGRAFIS

Chapter I GEOGRAPHY

1.1 Lokasi dan Keadaan Geografis

Kabupaten Aceh Besar terletak pada garis 5,05° - 5,75° Lintang Utara dan 94,99° - 95,93° Bujur Timur. Sebelah Utara berbatasan dengan Selat Malaka dan Kota Banda Aceh, Sebelah Selatan berbatasan dengan Kabupaten Aceh Jaya, Sebelah Timur dengan Kabupaten Pidie, dan sebelah Barat berbatasan dengan Samudera Indonesia.

Luas wilayah Kabupaten Aceh Besar adalah 2.903,50 km², sebagian besar wilayahnya berada di daratan dan sebagian kecil berada di kepulauan. Sekitar 10% desa di Kabupaten Aceh Besar merupakan desa pesisir.

Kabupaten Aceh Besar terdiri dari 23 Kecamatan, 68 Mukim, dan 604 Gampong/Desa. Jarak antara pusat-pusat kecamatan dengan pusat kabupaten sangat bervariasi. Kecamatan Lhoong merupakan daerah yang paling jauh, yaitu berjarak 106 km dengan pusat ibukota kabupaten (ibukota terletak di Kecamatan Kota Jantho).

1.1 Geographical Situation and Location

Aceh Besar regency lies on 5.05° - 5.75° north latitude and 94.99° - 95.93° East longitude. In this case, Northern abuts on Malaka strait and Kota Banda Aceh, Southland abuts on Aceh Jaya regency, Eastern abuts on Pidie regency, and Western abuts on Indonesian ocean.

The total area of Aceh Besar regency is 2.903,50 km², most of its territory lies on mainland and the rest of them lies on the archipelago. It is about 10% of villages in Aceh Besar regency is a coastal village.

Aceh Besar regency consists of 23 sub districts, 68 administrative units, and 604 villages. The distance between the centers of sub district and the center of regency varies widely. Lhoong subdistrict is the farthest, which is located about 106 km to the center of the capital district (Kota Jantho).

Kabupaten Aceh Besar juga memiliki Kawasan Hutan baik berupa Kawasan Lindung maupun Kawasan Budidaya. Kawasan Lindung memiliki luas 171.367,22 hektar, dimana Hutan Lindung merupakan areal terluas yaitu mencapai 41,08 persen dari luas kawasan lindung yang ada atau seluas 70.402,49 hektar. Kemudian disusul dengan Hutan Produksi seluas 68.594,43 hektar. Sedangkan Kawasan Budidaya yang merupakan Hutan Produksi Tetap memiliki luas 41,28 hektar.

1.2 Iklim

Kabupaten Aceh Besar terletak dekat dengan garis khatulistiwa, sehingga wilayah ini tergolong beriklim tropis. Pada tahun 2017, suhu udara rata-rata berkisar antara 25,8°C – 28,6°C.

1.3 Struktur Tanah dan Penggunaan Lahan

Umumnya jenis tanah yang terdapat di kabupaten Aceh Besar berupa tanah jenis *Podzolid Merah Kuning* yaitu sekitar 31,55 persen dari seluruh jenis tanah yang ada di Kabupaten ini. Jika dilihat menurut klasifikasi lereng, dapat dikatakan bahwa 44,35 persen wilayah Kabupaten Aceh Besar memiliki kelas lereng 40% lebih dan pada kelas lereng 0 - 2% hanya 14,28 persen.

Aceh Besar regency has also Area of Wild Life that are Protected Area and Cultivation Area. The protected area has an area of 171.367,22 hectares, of which the protected forest is the largest area reaching 41,08 percent of the existing protected areas or it is 70.402,49 hectares. Then it has Produced Forest with 68.594,43 hectares. Whereas, the cultivation area that is Produced Forest with its width 41,28 hectares.

1.2 Climate

Aceh Besar regency is located close to the equator, so this area appertains to tropical season. In 2017, the average temperature ranges from 26,3°C to 28,3°C.

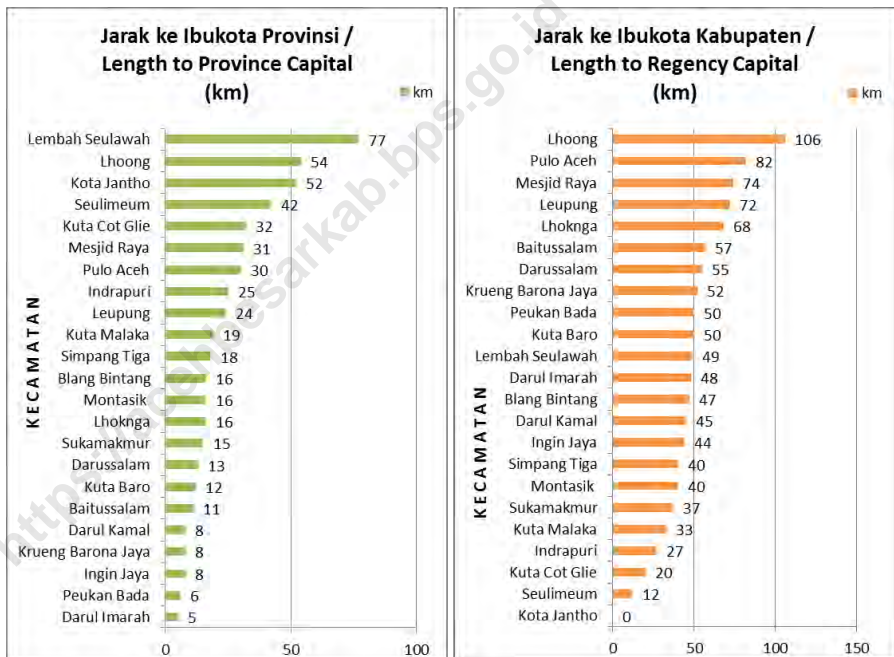
1.3 Structure of Soil and Land Use

Generally the types of soil found in Aceh Besar district as land types Podzolid Red Yellow which is about 31.55 per cent of all types of land in this district. In terms of the classification of the slope, it can be said that 44.35 percent of the district of Aceh Besar has a slope of 40% grade and the grade slopes 0-2%, only 14.28 percent.

Lahan kritis yang ada di Kabupaten Aceh Besar tahun 2014 memiliki luas 7.819 hektar untuk lahan kritis dalam kawasan hutan. Sementara keadaan wilayah yang terkena erosi diperkirakan sekitar 3,59 persen dari seluruh wilayah yang ada di Kabupaten Aceh Besar.

Critical land in Aceh Besar regency in 2014 has 7.819 hectares of critical land area inside of forest. Beside that, the condition of the area affected by erosion estimated at 3.59 percent of all areas in Aceh Besar regency.

Gambar 1.1 Jarak Kecamatan ke Ibukota Provinsi dan ke Ibukota Kabupaten
Picture 1.1 Length of Subdistrict to Regency Capital and Province Capital



Sumber : Badan Perencanaan Pembangunan Daerah Kabupaten Aceh Besar

Source : Regional Development and Planning Board of Aceh Besar Regency

<https://acehbesukrab.bps.go.id>

Halaman Ini Sengaja Dikosongkan
This Page Intentionally Left Blank



Tabel 1.1.1 LETAK GEOGRAFIS KABUPATEN ACEH BESAR
Table 1.1.1 Geographical Position of Aceh Besar Regency

<i>Nama Daerah / Name of Region</i>	Kabupaten Aceh Besar / <i>Aceh Besar Regency</i>
<i>Letak / Location</i>	5,05° - 5,75° L U 94,99° - 95,93° B T
<i>Panjang Pantai / Coast Length</i>	292,16 KM
<i>Luas Laut / Teritorial Sea Area</i>	1.351,01 KM ²
<i>Panjang Sungai / River Length</i>	719,50 KM
<i>Luas Wilayah / Land Area</i>	2.903,50 Km ²
<u>Batas - batas Daerah /</u>	
<i>Borders of Region :</i>	
<i>Sebelah Utara / To The North</i>	Selat Malaka / <i>Malacca Strait</i> Kota Banda Aceh / <i>Banda Aceh Municipality</i>
<i>Sebelah Selatan / To The South</i>	Kabupaten Aceh Jaya / <i>Aceh Jaya Regency</i>
<i>Sebelah Timur / To The East</i>	Kabupaten Pidie / <i>Pidie Regency</i>
<i>Sebelah Barat / To The West</i>	Samudera Hindia / <i>Hindia Ocean</i> Kabupaten Aceh Jaya / <i>Aceh Jaya Regency</i>
<i>Banyaknya Kecamatan / Number of Subdistrict</i>	23
<i>Banyaknya Kemukiman / Number of Mukim</i>	68
<i>Banyaknya Desa Definitif / Number of Definitive Village</i>	604

Sumber : Badan Perencanaan Pembangunan Daerah Kabupaten Aceh Besar
 Source : *Regional Development and Planning Board of Aceh Besar Regency*

Tabel 1.1.2 LUAS DAERAH KABUPATEN ACEH BESAR MENURUT
KECAMATAN, 2017
Land Area of Aceh Besar Regency by Subdistrict, 2017

Kecamatan / Subdistricts	Luas / Area (Km ²)	Persentase (%)	Tinggi Wilayah Diatas Permukaan Laut (DPL) (meter)
(1)	(2)	(3)	
01. L h o o n g	142,02	5,13	18
02. Lhoknga	87,94	3,03	15
03. Leupung	169,15	5,83	8
04. Indrapuri	197,03	6,79	28
05. Kuta Cot Glie	332,25	11,44	35
06. Seulimeum	404,35	13,39	59
07. Kota Jantho	593,00	20,42	113
08. Lembah Seulawah	319,60	11,01	85
09. Mesjid Raya	129,93	4,47	8
10. Darussalam	38,43	1,32	7
11. Baitussalam	20,84	0,72	6
12. Kuta Baro	61,07	2,10	11
13. Montasik	59,73	2,06	19
14. Blang Bintang	41,75	1,44	24
15. Ingin Jaya	24,33	0,84	11
16. Krueng Barona Jaya	6,96	0,24	6
17. Sukamakmur	43,45	1,50	20
18. Kuta Malaka	22,81	0,78	20
19. Simpang Tiga	27,59	0,95	13
20. Darul Imarah	24,34	0,84	12
21. Darul Kamal	23,04	0,79	16
22. Peukan Bada	36,25	1,25	8
23. Pulo Aceh	90,55	3,12	19
Jumlah/Total	2.903,50	100,00	

Sumber : Badan Perencanaan Pembangunan Daerah Kabupaten Aceh Besar

Source : *Regional Development and Planning Board of Aceh Besar Regency*



Tabel 1.1.3 **JARAK TEMPUH DARI IBUKOTA KECAMATAN KE IBUKOTA**
KABUPATEN ACEH BESAR DAN IBUKOTA PROVINSI ACEH, 2017
Length from Central Subdistrict to Central Aceh Besar Regency
and Province Aceh, 2017

Kecamatan / Subdistricts	Ibukota Kecamatan	Jarak ke Ibukota / Length to Central (km)	
		Kabupaten / Regency	Provinsi / Province
(1)		(2)	(3)
01. L h o o n g	Lhoong	106	54
02. Lhoknga	Lhoknga	68	16
03. Leupung	Leupung	72	24
04. Indrapuri	Indrapuri	27	25
05. Kuta Cot Glie	Lampakuk	20	32
06. Seulimeum	Seulimeum	12	42
07. Kota Jantho	Kota Jantho	0	52
08. Lembah Seulawah	Lon Asan	49	77
09. Mesjid Raya	Krueng Raya	74	31
10. Darussalam	Lambaro Angan	55	13
11. Baitussalam	Kajhu	57	11
12. Kuta Baro	Peukan Lam Ateuk	50	12
13. Montasik	Montasik	40	16
14. Blang Bintang	Cot Meuraja	47	16
15. Ingin Jaya	Lambaro	44	8
16. Krueng Barona Jaya	Cot iri	52	8
17. Sukamakmur	Sibreh	37	15
18. Kuta Malaka	Samahani	33	19
19. Simpang Tiga	Krueng Mak	40	18
20. Darul Imarah	Lampeuneurut	48	5
21. Darul Kamal	Peukan Biluy	45	8
22. Peukan Bada	Peukan Bada	50	6
23. Pulo Aceh	Lampuyang	82	30

Sumber : Badan Perencanaan Pembangunan Daerah Kabupaten Aceh Besar

Source : *Regional Development and Planning Board of Aceh Besar Regency*

Tabel 1.1.4 LOKASI DAN LUAS KAWASAN HUTAN DI KABUPATEN ACEH BESAR, 2017
Table 1.1.4 Location and Area of Wild Life Preserve in Aceh Besar Regency, 2017

Penggunaan Lahan/ <i>Use of Land</i>	Luas/ Area (Ha)
(1)	(2)
1. Kawasan Lindung	
a. Cagar Alam	15.373,56
b. Taman Hutan Raya (Tahura)	6.143,75
c. Hutan Lindung	70.402,49
d. Hutan Lindung yang Ditetapkan Sementara sebagai HPTS	-
e. Kebun Plasma	625,00
f. Hutan Produksi	68.594,43
g. Hutan Produksi Konfersi	6.064,43
h. Taman Wisata Alam	4.163,56
2. Kawasan Budidaya	-
a. Hutan Produksi Tetap	41,28
3.	
a. Kawasan Lindung di Luar Kawasan Hutan	-
b. Kawasan Pengembangan Hutan Rakyat	-
4. Areal Penggunaan Lain	126.003,33
Jumlah/Total	2017 2016
	297.412,00 297.412,00

Sumber : Dinas Kehutanan dan Perkebunan Kabupaten Aceh Besar

Source : *Forest and Plantation Service of Aceh Besar Regency*



Tabel 1.1.5 **LUAS LAHAN KRITIS DALAM DAN LUAR KAWASAN HUTAN DI KABUPATEN ACEH BESAR, 2014**
Table 1.1.5 ***Critical Land Area Inside and Outside of Forest in Aceh Besar Regency, 2014***

Penggunaan Lahan/ Use of Land		Luas/ Area (Ha)
(1)		(2)
1.	Dalam Kawasan Hutan	
	a. Lahan Kritis	7.819
	B. Agak Kritis	1.156
2.	Diluar Kawasan Hutan	
	a. Lahan Kritis	17.500
	b. Agak Kritis	4.520
Jumlah/Total		30.995

Sumber : Dinas Kehutanan dan Perkebunan Kabupaten Aceh Besar

Source : *Forest and Estate Service of Aceh Besar Regency*

Tabel 1.1.6 PERSENTASE LUAS WILAYAH MENURUT KEADAAN EROSI DI
Table **KABUPATEN ACEH BESAR, 2017**
Percentage of Land Area by Erosion Condition in Aceh Besar Regency, 2017

Kedaaan Erosi Erosion Condition	Persentase / Percentage (%)
(1)	(2)
1. Erosi/ <i>Erosion</i>	3,59
2. Non Erosi/ <i>Non Erosion</i>	96,41
Jumlah/Total	100,00

Sumber : Badan Pertanahan Nasional Kabupaten Aceh Besar

Source : *National Land Board of Aceh Besar Regency*



Tabel 1.1.7 PERSENTASE LUAS WILAYAH MENURUT KLASIFIKASI KELAS LERENG DI KABUPATEN ACEH BESAR, 2017
Table 1.1.7 *Percentage of Land Area by Slope Classification in Aceh Besar Regency, 2017*

Kelas Lereng / Slope Classification		Persentase / Percentage (%)
(1)		(2)
1.	0 – 2 %	14,28
2.	3 – 15 %	17,99
3.	16 – 40 %	23,38
4.	> 40 %	44,35
Jumlah/Total		100

Sumber : Badan Pertanahan Nasional Kabupaten Aceh Besar

Source : *National Land Board of Aceh Besar Regency*

Tabel 1.1.8 **PERSENTASE LUAS WILAYAH DIRINCI MENURUT JENIS TANAH DI KABUPATEN ACEH BESAR, 2017**
Table 1.1.8 **Percentage of Land Area by Land Type Aceh Besar Regency, 2017**

Jenis Tanah/ Land Type	Persentase/ Percentage (%)
(1)	(2)
1. Podzolit Coklat	13,85
2. Podzolid Merah Kuning	31,55
3. Litosal	2,4
4. Latosal	15,88
5. Regosol	4,9
6. Alluvial	11,05
7. Hidromorf Kelabu	7,12
8. Renzina & Litosal	13,25
9. Lain-lain	-
Jumlah/Total	100

Sumber : Badan Pertanahan Nasional Kabupaten Aceh Besar

Source : National Land Board of Aceh Besar Regency



Tabel 1.1.9 PERSENTASE LUAS WILAYAH DIRINCI MENURUT KEDALAMAN EFEKTIF TANAH DI KABUPATEN ACEH BESAR, 2017
Table 1.1.9 *Percentage of Land Area by Effective Deepness of Land in Aceh Besar Regency, 2017*

Kelas Lereng / Slope Classification	Persentase / Percentage (%)
(1)	(2)
1. > 90 cm	56,22
2. 60 – 90 cm	26,41
3. 30 – 60 cm	15,51
4. < 30 cm	1,86
Jumlah/Total	100

Sumber : Badan Pertanahan Nasional Kabupaten Aceh Besar

Source : *National Land Board of Aceh Besar Regency*

Tabel 1.2.1 RATA-RATA CURAH HUJAN DAN HARI HUJAN DI KABUPATEN ACEH BESAR, 2015 – 2017
Table 1.2.1 Monthly Average of Rainfall and Rain Day in Aceh Besar Regency, 2015 – 2017

Bulan / Month	Keadaan Hujan/ Rain Fall Avarage Condition					
	Curah Hujan / Rainfall Avarage (milimeter3)			Hari Hujan / Rain Day Average		
	2015	2016	2017	2015	2016	2017
(1)	(2)	(3)	(4)	(5)	(7)	(8)
Januari/ January	81,6	325,5	337,9	13	15	18
Februari/ Februari	20,2	160	108,7	5	11	10
Maret/ March	124,0	92,8	327,5	8	6	12
April/ April	354,9	51,0	50,6	18	8	8
Mei/ May	47,9	241	167,0	6	19	17
Juni/ June	43,5	66,0	29,7	5	14	8
Juli/ July	84,0	74,8	20,3	19	10	4
Agustus/ August	56,1	357,7	64,8	10	18	12
September/ September	184,5	66,1	194,8	16	20	18
Oktober/ October	220,9	359,5	193,7	16	18	10
November/ November	24,6	487,4	429,6	22	23	20
Desember/ December	141,4	227,2	473,7	12	21	20

Sumber : Stasiun Meteorologi Klas II, Blang Bintang, Aceh Besar

Source : Class II Meteorology Station, Blang Bintang, Aceh Besar

Tabel 1.2.2 SUHU UDARA RATA-RATA, TEKINAN UDARA DAN KELEMBABAN UDARA DI KAB. ACEH BESAR, 2015 – 2017
Table 1.2.2 *Average Temperature, Pressure, and Humidity Air in Aceh Besar Regency, 2015 – 2017*

Bulan / Month	Suhu Udara / Air Temperature (^o C)			Tekanan Udara / Air Pressure (mb)			Kelembaban Udara / Air Humidity (%)		
	2015	2016	2017	2015	2016	2017	2015	2016	2017
(1)	(2)	(3)	(4)	(5)	(7)	(8)	(9)	(10)	(11)
Januari/ January	26,5	27,4	26,8	1011,8	1011,2	1009,8	81	83	85
Februari/ Februari	26,3	27,1	26,6	1011,5	1011,2	1011,1	79	81	79
Maret/ March	27,1	28,0	26,7	1011,7	1010,9	1010,4	80	81	82
April/ April	26,7	28,3	26,6	1010,6	1009,6	1010,0	84	81	81
Mei/ May	27,8	28,2	27,9	1010,4	1008,9	1008,7	79	81	77
Juni/ June	28,0	28,2	27,5	1010,0	1009,6	1009,1	76	72	73
Juli/ July	28,0	27,6	28,6	1009,6	1009,3	1009,3	75	75	67
Agustus/ August	27,7	28,3	27,5	1009,8	1009,0	1008,9	77	68	75
September/ September	27,1	27,1	27,1	1010,4	1009,8	1009,7	79	79	78
Oktober/ October	26,7	26,7	26,8	1011,1	1009,7	1009,4	85	85	78
November/ November	26,7	26,4	25,8	1009,8	1009,8	1008,6	85	86	84
Desember/ December	26,8	26,3	26,7	1011,3	1009,8	1009,9	83	84	85

Sumber : Stasiun Meteorologi Klas II, Blang Bintang, Aceh Besar

Source : *Class II Meteorology Station, Blang Bintang, Aceh Besar*

Tabel 1.2.3 SUHU UDARA MINIMUM DAN MAKSIMUM DI KABUPATEN ACEH BESAR, 2015 – 2017
Table 1.2.3 *Minimum and Maximum Temperature in Aceh Besar Regency, 2015 – 2017*

Bulan / Month	Suhu Minimum / Minimum Temperature (°C)			Suhu Maksimum / Maximum Temperature (°C)		
	2015	2016	2017	2015	2016	2017
(1)	(2)	(3)	(4)	(5)	(7)	(8)
Januari/ January	22,7	23,8	20,1	31,8	32,5	33,4
Februari/ Februari	22,0	23,6	21,4	31,8	32,5	32,4
Maret/ March	23,2	23,7	21,2	33,0	33,3	33,4
April/ April	22,6	24,5	22,6	32,2	33,7	34,6
Mei/ May	24,0	24,4	23,0	33,7	33,5	34,5
Juni/ June	23,7	23,6	23,1	33,7	33,8	35,8
Juli/ July	24,1	23,1	22,4	33,7	33,5	37,2
Agustus/ August	23,7	23,3	22,4	33,5	33,5	36,6
September/ September	23,5	23,5	22,0	32,6	32,6	34,2
Oktober/ October	23,5	23,5	19,8	32,3	32,3	36,0
November/ November	23,9	23,6	23,0	31,7	31,4	33,6
Desember/ December	23,3	23,4	22,4	32,0	30,9	32,4

Sumber : Stasiun Meteorologi Klas II, Blang Bintang, Aceh Besar

Source : *Class II Meteorology Station, Blang Bintang, Aceh Besar*



Tabel 1.2.4 RATA-RATA PENYINARAN MATAHARI PER HARI DAN PER BULAN DI KABUPATEN ACEH BESAR, 2015 – 2017
Table 1.2.4 *Daily and Monthly Average of Duration Irradiating of Sun in Aceh Besar Regency, 2015 – 2017*

Bulan / Month	Per Bulan Each Month (%)		
	2015	2016	2017
(1)	(2)	(3)	(4)
Januari/ January	59,8	54	37,4
Februari/ Februari	64,1	65	60,8
Maret/ March	58,0	59	58,8
April/ April	67,0	63	61,2
Mei/ May	67,0	37	39,0
Juni/ June	46,0	54	51,1
Juli/ July	60,0	55	71,9
Agustus/ August	60,0	53	64,1
September/ September	40,8	57	30,2
Oktober/ October	40,7	46	60,3
November/ November	30,9	36	43,5
Desember/ December	40,8	35	34,9

Sumber : Stasiun Meteorologi Klas II, Blang Bintang, Aceh Besar

Source : *Class II Meteorology Station, Blang Bintang, Aceh Besar*

Tabel 1.2.5 KLIMATOLOGI ARAH DAN KECEPATAN ANGIN PER BULAN DI
Table 1.2.5 *Climatology of Direction and Velocity of Wind in Aceh Besar Regency, 2017*

Bulan / Month	Arah & Kecepatan Rata-rata/ <i>Direction and Velocity Average</i>
	Kecepatan/ Velocity (knot)
(1)	(2)
Januari/ January	3,7
Februari/ Februari	5,7
Maret/ March	3,7
April/ April	3,9
Mei/ May	4,1
Juni/ June	4,1
Juli/ July	4,2
Agustus/ August	4,9
September/ September	4,7
Oktober/ October	4,9
November/ November	4,2
Desember/ December	4,5

Sumber : Stasiun Meteorologi Klas II, Blang Bintang, Aceh Besar

Source : *Class II Meteorology Station, Blang Bintang, Aceh Besar*



Tabel 1.2.6 BANYAKNYA GEMPA BUMI SETIAP BULAN YANG TERCATAT DI STASIUN GEOFISIKA MATA IE – ACEH BESAR, 2017
Table 1.2.6 *Number of Earthquake Recorded at Geophysical Station, Mata Ie - Aceh Besar Regency, 2017*

Bulan / Month	Jumlah Gempa Tercatat/ Recorded Earthquake		
	Gempa Local / Local Earthquake	Gempa Dirasakan / The Quake Was Felt	Gempa di Luar Aceh/ Earthquake Outside Of Aceh
(1)	(2)	(3)	(4)
Januari/ January	127	4	0
Februari/ Februari	146	4	0
Maret/ March	183	4	1
April/ April	84	0	20
Mei/ May	80	1	0
Juni/ June	90	0	2
Juli/ July	98	2	2
Agustus/ August	93	3	0
September/ September	72	0	0
Oktober/ October	95	0	7
November/ November	80	0	4
Desember/ December	75	1	2
Jumlah/Total	1.223	19	38

Sumber : BMKG, Stasiun Geofisika, Mata Ie

Source : BMKG, Geophysical Station, Mata Ie

Tabel
Table 1.2.7

**BANYAKNYA SAMBARAN PETIR SETIAP BULAN YANG TERCATAT
DI STASIUN GEOFISIKA, MATA IE, KAB. ACEH BESAR, JANUARI –
DESEMBER, 2017**

*Number of Clap Recorded by Month at Geophysical Station,
Mata Ie, Aceh Besar Regency, January – Desember, 2017*

Bulan / Month	Sambaran / Strokes	
	CG +	CG -
(1)	(2)	(3)
Januari/ January	115.891	597.622
Februari/ Februari	72.678	290.284
Maret/ March	24.080	100.865
April/ April	24.879	110.339
Mei/ May	15.181	54.914
Juni/ June	6.294	29.880
Juli/ July	30.207	115.957
Agustus/ August	40.081	242.413
September/ September	8.464	30.140
Oktober/ October	26.769	95.083
November/ November	20.387	62.422
Desember/ December	15.837	70.862
Jumlah/Total	400.757	1.800.781

Sumber : BMKG, Stasiun Geofisika, Mata Ie

Source : BMKG, Geophysical Station, Mata Ie

PEMERINTAHAN GOVERNMENT

BAB
2

604
DESA
VILLAGES

23
KECAMATAN
SUBDISTRICTS

ACEH BESAR



JUMLAH PEGAWAI NEGERI SIPIL MENURUT GOLONGAN

NUMBER OF CIVIL GOVERNMENT OFFICER BY GROUP



1
PEREMPUAN
FEMALE

34
LAKI-LAKI
MALES



JUMLAH ANGGOTA DPRK MENURUT JENIS KELAMIN

NUMBER OF DPRK MEMBERS BY SEX

Halaman Ini Sengaja Dikosongkan
This Page Intentionally Left Blank

<https://acehbesarkab.go.id>

BAB II PEMERINTAHAN

Chapter II Government

2.1 Pemerintahan

Pada 2017 Administrasi pemerintahan Kabupaten Aceh Besar tahun 2017 terdiri dari 23 Kecamatan, 68 Mukim, dan 604 Gampong/Desa.

Jumlah Pegawai Negeri Sipil yang ada di lingkungan Pemerintah Daerah Kabupaten Aceh Besar tahun 2017 berjumlah 6.830 orang.

Jika dilihat menurut unit kerja, jumlah Pegawai Negeri Sipil yang paling banyak terdapat pada Dinas Pendidikan dan Kebudayaan yaitu berjumlah 3.112 orang atau mencapai 45,56 persen dari jumlah PNS Pemerintah Daerah yang ada. Jumlah ini termasuk tenaga pendidikan yang ada di sekolah-sekolah yang tersebar di seluruh Kabupaten Aceh Besar.

Sedangkan menurut golongannya, golongan III merupakan jumlah terbanyak yang mencapai 45,49 persen dari seluruh jumlah Pegawai Negeri Sipil Pemerintah Daerah. Sementara jumlah PNS yang paling sedikit yaitu golongan I yang persentasenya hanya sebesar 1,45 persen.

Jumlah anggota DPR Kabupaten Aceh Besar berdasarkan Hasil Pemilu 2014 berjumlah 35 orang yang terdiri dari 12 orang dari Fraksi PA, 5 orang dari Fraksi GOLKAR, 5 orang dari Fraksi NASDEM, 8 orang dari Fraksi PAN, PKS & PBB, dan 5 orang dari Fraksi PDA & PNA.

2.1 Governance

In 2017 Public administration of Aceh Besar regency consists of 23 sub districts, 68 administrative units, and 604 villages.

Total of Civil Servants in Aceh Besar Regency in 2017 was about 6.830 people.

In terms of the work unit, the highest number of civil servants is in the Regional Office of Education, it is about 3.112 people or 45,56 percent from the total of civil servants there. That includes the labor educationor teachers in all of schools in Aceh Besar regency.

Meanwhile, according to the level, the Junior Superintendent (Level III) is the largest number that reached 45,49 percent of the total of Civil Servants. While the least number of civil is the Leve I, the percentage is only 1,45 percent.

The total number of House of Representative Member of Aceh Besar regency based on Election result 2014 is 35 people, that are 12 people from PA fraction, 5 people from GOLKAR fraction, 5 people from NASDEM fraction, 8 people from PAN, PKS & PBB fraction, and 5 people from PDA & PNA.

Komposisi anggota DPR Kabupaten Aceh Besar periode 2014 - 2019 menurut pendidikan yang ditamatkan yaitu 14 orang berpendidikan SMU/Sederajat, 2 orang berpendidikan D1/D3, 16 orang berpendidikan S1/D4, dan 3 orang berpendidikan S2/S3.

2.2 Layanan Kepada Masyarakat

Salah satu tugas dan fungsi Dewan Perwakilan Rakyat adalah memberikan pelayanan serta menyerap aspirasi dari masyarakat luas.

Pada periode Januari 2015 s.d. Desember 2015, tercatat jumlah permasalahan yang disampaikan kepada DPR Kabupaten Aceh Besar ada sejumlah 247 permasalahan. Tanah merupakan masalah yang terbanyak muncul yaitu 50 permasalahan. Permasalahan lain yang juga banyak muncul adalah masalah Perumahan & Lingkungan Hidup, yaitu sebanyak 66 permasalahan (Data 2017 tidak tersedia).

Sepanjang tahun 2015 DPR Kabupaten Aceh Besar mengeluarkan keputusan sebanyak 12 keputusan, terdiri dari Peraturan Daerah/Qanun 6 keputusan, 4 Keputusan Dewan dan Keputusan Pimpinan Dewan sebanyak 2 keputusan (Data 2017 tidak tersedia).

Di Dinas Kependudukan dan Catatan Sipil Kabupaten Aceh Besar, pada umumnya permintaan layanan masyarakat yang tercatat pada tahun 2017 adalah bentuk layanan Akte Kelahiran, secara keseluruhan yang

Referring to their education background, the number of House of Representative Member on 2014 – 2019 is 14 people graduated from high school level, 2 people graduated from D1/D3, 16 people graduated from S1/D4, and 3 people graduated from S2/S3.

2.2 Public Service

One of duties and functions of the house of representatives is providing services and absorbing aspirations of society.

In period of January 2015 to December 2015, there were 247 recorded problems that were presented to the house of representative of Aceh Besar regency. Soil problem is the most of problems that arise as much as 50 problems. Another issue is that Housing & Environment problem that appears as much as 66 problems (2017 data is not available).

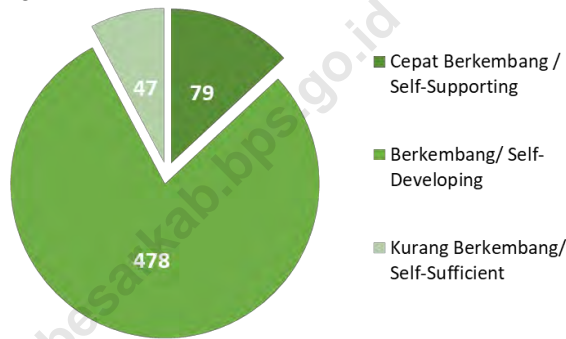
Throughout 2015 DPR of Aceh Besar regency issued 12 decisions, consist of Regional Regulation/Qanun as much 6 decisions, 4 council decisions, and the council leader decision as much 2 decision (2017 data is not available).

According to regional office civil registry of Aceh Besar regency, it has been recorded in 2017, public service that generally needed by society is application of

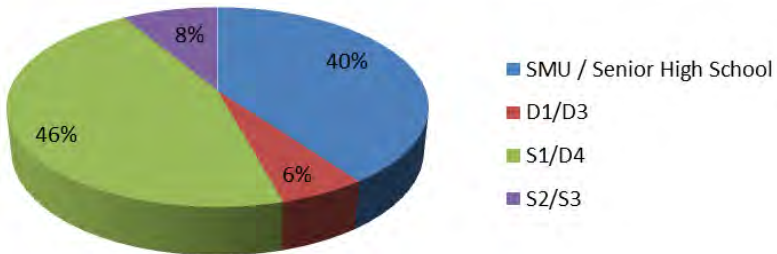
tercatat sejumlah 10.844 permintaan. Permintaan terbanyak yaitu pada bulan November sebanyak 1.244 permintaan, sedangkan permintaan paling sedikit yaitu pada bulan Juni hanya sejumlah 558 permintaan.

birth certificate, in total 10.844 requests. The most request is in August, that are 1.244 requests, meanwhile the less request is in July, that are 558 requests.

Gambar 2.1 **Jumlah Desa Menurut Tingkat Status di Kabupaten Aceh Besar, 2017**
Picture 2.1 **Growth Rate of Villages by Subdistrict in Aceh Besar Regency, 2017**



Gambar 2.2 **Persentase Anggota DPRK Aceh Besar berdasarkan Pendidikan, 2017**
Picture 2.2 **Percentage of DPRK Member based Education, 2017**



Halaman Ini Sengaja Dikosongkan
This Page Intentionally Left Blank

<https://acehbesarkab.bps.go.id>

Tabel 2.1 NAMA IBUKOTA KECAMATAN DAN KODE POS DI KABUPATEN ACEH BESAR, 2017
Capital Name of Subdistricts and POS in Aceh Besar Regency, 2017

Kecamatan / Subdistricts	Ibukota / Capital	Kode POS* / Pos Code
(1)	(2)	(3)
01. L h o o n g	Lhoong	23354
02. Lhoknga	Lhoknga	23353
03. Leupung	Leupung	23353
04. Indrapuri	Indrapuri	23363
05. Kuta Cot Glie	Lampakuk	23363
06. Seulimeum	Seulimeum	23951
07. Kota Jantho	Kota Jantho	23911
08. Lembah Seulawah	Lon Asan	23952
09. Mesjid Raya	Krueng Raya	23381
10. Darussalam	Lambaro Angan	23373
11. Baitussalam	Kajhu	23373
12. Kuta Baro	Peukan Lam Ateuk	23372
13. Montasik	Montasik	23362
14. Blang Bintang	Cot Meuraja	23362
15. Ingin Jaya	Lambaro	23371
16. Krueng Barona Jaya	Cot iri	23372
17. Sukamakmur	Sibreh	23361
18. Kuta Malaka	Samahani	23361
19. Simpang Tiga	Krueng Mak	23361
20. Darul Imarah	Lampeuneurut	23352
21. Darul Kamal	Peukan Biluy	23352
22. Peukan Bada	Peukan Bada	23351
23. Pulo Aceh	Lampuyang	23391

Sumber : Bagian Pemerintahan, Setdakab Aceh Besar

* PT Pos Indonesia Banda Aceh

Source : Government Section, Region Secretariate of Aceh Besar Regency

* Post Office Indonesia Banda Aceh

Tabel 2.2 JUMLAH DESA/ KELURAHAN DAN MUKIM MENURUT
Table KECAMATAN DI KABUPATEN ACEH BESAR, 2017
Number of Villages/ Administration Unit and Mukim by Subdistrict in Aceh Besar Regency, 2017

Kecamatan/ <i>Sub District</i>	Desa/Kelurahan / <i>Villages</i>	Mukim / <i>Mukim</i>
(1)	(2)	(3)
01. L h o o n g	28	4
02. Lhoknga	28	4
03. Leupung	6	1
04. Indrapuri	52	3
05. Kuta Cot Glie	32	2
06. Seulimeum	47	5
07. Kota Jantho	13	1
08. Lembah Seulawah	12	2
09. Mesjid Raya	13	2
10. Darussalam	29	3
11. Baitussalam	13	2
12. Kuta Baro	47	5
13. Montasik	39	3
14. Blang Bintang	26	3
15. Ingin Jaya	50	6
16. Krueng Barona Jaya	12	3
17. Sukamakmur	35	4
18. Kuta Malaka	15	1
19. Simpang Tiga	18	2
20. Darul Imarah	32	4
21. Darul Kamal	14	1
22. Peukan Bada	26	4
23. Pulo Aceh	17	3
Jumlah/ Total	2017 2016 2015	604 604 604
		68 68 68

Sumber : Bagian Pemerintahan, Setdakab Aceh Besar

Source : *Government Section, Region Secretariate of Aceh Besar Regency*

Tabel 2.3 TINGKAT STATUS PERKEMBANGAN DESA DI KABUPATEN ACEH BESAR, 2017
Growth Rate of Villages by Subdistrict in Aceh Besar Regency, 2017

Kecamatan / Subdistricts	Desa / Villages			
	Jumlah Desa / Total	Cepat Berkembang / Self- Supporting	Berkembang/ Self- Developing	Kurang Berkembang/ Self- Sufficient
(1)	(2)	(3)	(4)	(5)
01. L h o o n g	28	-	21	7
02. Lhoknga	28	2	21	5
03. Leupung	6		4	2
04. Indrapuri	52	2	39	11
05. Kuta Cot Glie	32	5	21	6
06. Seulimeum	47	-	47	-
07. Kota Jantho	13	9	4	-
08. Lembah Seulawah	12	1	10	1
09. Mesjid Raya	13	5	8	-
10. Darussalam	29	-	29	-
11. Baitussalam	13	3	10	-
12. Kuta Baro	47	6	41	-
13. Montasik	39	2	34	3
14. Blang Bintang	26	6	20	-
15. Ingin Jaya	50	4	46	-
16. Krueng Barona Jaya	12	-	11	1
17. Sukamakmur	35	5	30	-
18. Kuta Malaka	15	4	11	-
19. Simpang Tiga	18	1	15	2
20. Darul Imarah	32	2	30	-
21. Darul Kamal	14	2	12	-
22. Peukan Bada	26	20	5	1
23. Pulo Aceh	17	-	9	8
Jumlah/ Total	604	79	478	47

Sumber : DPMG (Dinas Pemberdayaan Masyarakat dan Gampong) Kab Aceh Besar
 Source : Society and Village Empowerment Board of Aceh Besar Regency

JUMLAH PEGAWAI NEGERI SIPIL PER UNIT KERJA MENURUT GOLONGAN RUANG PEMERINTAH KABUPATEN ACEH BESAR, 2017
Table 2.4 *Number Of Civil Government Officer Each Work Unit By Group Governmental Of Aceh Besar Regency, 2017*

	Unit Kerja/ Work Unit (1)	Golongan/ Group Governmental				Jumlah/ Total (6)
		I (2)	II (3)	III (4)	IV (5)	
01.	Badan Kepegawaian dan Pengembangan Sumber Daya Manusia	1	6	17	6	30
02.	Badan Kesatuan Bangsa dan Politik	-	2	8	9	19
03.	Badan Penanggulangan Bencana Daerah	-	1	13	9	23
04.	Badan Pengelolaan Keuangan Daerah	-	19	48	4	71
05.	Badan Perencanaan Pembangunan Daerah	-	11	30	7	48
06.	Dinas Kelautan dan Perikanan	-	5	23	6	34
07.	Dinas Kependudukan dan Pencatatan Sipil	1	5	23	7	36
08.	Dinas Kesehatan	4	714	943	59	1.720
09.	Dinas Komunikasi dan Informatika	1	4	11	8	24
10.	Dinas Koperasi, Usaha Kecil Menengah dan Perdagangan	3	7	15	8	33
11.	Dinas Lingkungan Hidup	3	3	19	5	30
12.	Dinas Pangan	-	2	15	9	26
13.	Dinas Pariwisata, Pemuda dan Olah Raga	-	7	20	5	32
14.	Dinas Pekerjaan Umum dan Penataan Ruang	28	111	63	4	206
15.	Dinas Pemberdayaan Masyarakat dan Gampong	-	3	18	8	29
16.	Dinas Penanaman Modal dan Pelayanan Terpadu Satu Pintu	1	5	18	2	26
17.	Dinas Pendidikan dan Kebudayaan	21	374	1.042	1.675	3.112
18.	Dinas Pendidikan Dayah	1	3	9	2	15
19.	Dinas Pengendalian Penduduk, Keluarga Berencana, Pemberdayaan Perempuan dan Perlindungan Anak	1	17	70	25	113

Lanjutan Tabel 2.4

	Unit Kerja/ <i>Work Unit</i>	Golongan/ <i>Group Governmental</i>				Jumlah/ <i>Total</i>
		I	II	III	IV	
	(1)	(2)	(3)	(4)	(5)	(6)
20	Dinas Perhubungan	-	5	26	5	36
21	Dinas Perpustakaan dan Kearsipan	-	3	13	5	21
22	Dinas Pertanahan	1	3	1	2	7
23	Dinas Pertanian	-	23	143	37	203
24	Dinas Sosial	5	3	18	4	30
25	Dinas Syariah Islam	-	3	15	3	21
26	Dinas Tenaga Kerja dan Transmigrasi	-	1	15	5	21
27	Inspektorat	-	6	23	11	40
28	Kecamatan Baitussalam	2	6	15	1	24
29	Kecamatan Blang Bintang	1	16	11	1	29
30	Kecamatan Darul Imarah	1	8	15	1	25
31	Kecamatan Darul Kamal	2	8	11	1	22
32	Kecamatan Darussalam	-	14	13	3	30
33	Kecamatan Indrapuri	-	13	9	1	23
34	Kecamatan Ingin Jaya	-	8	12	2	22
35	Kecamatan Kota Jantho	5	3	10	1	19
36	Kecamatan Krueng Barona Jaya	-	4	14	3	21
37	Kecamatan Kuta Baro	-	15	13	2	30
38	Kecamatan Kuta Cot Glie	1	8	5	1	15
39	Kecamatan Kuta Malaka	-	1	8	2	11
40	Kecamatan Lembah Seulawah	2	5	9	2	18
41	Kecamatan Leupung	-	3	5	2	10
42	Kecamatan Lhoknga	-	11	10	2	23
43	Kecamatan Lhoong	-	11	6	2	19
44	Kecamatan Masjid Raya	-	7	10	1	18
45	Kecamatan Montasik	1	13	11	2	27
46	Kecamatan Peukan Bada	-	11	18	3	32
47	Kecamatan Pulo Aceh	2	4	7	2	15

Lanjutan Tabel 2.4

Unit Kerja/ <i>Work Unit</i>	Golongan/ <i>Group Governmental</i>				Jumlah/ <i>Total</i>	
	I	II	III	IV		
(1)	(2)	(3)	(4)	(5)	(6)	
48 Kecamatan Seulimeum	3	19	8	2	32	
49 Kecamatan Simpang Tiga	2	6	14	-	22	
50 Kecamatan Sukamakmur	-	8	9	2	19	
51 Rumah Sakit Umum Daerah	-	18	82	10	110	
52 Satuan Polisi Pamong Praja dan Wilayahatul Hisbah	1	12	33	2	48	
53 Sekretariat Baitul Mal	-	3	5	1	9	
54 Sekretariat Daerah	2	22	55	24	103	
55 Sekretariat Dewan Perwakilan Rakyat	-	7	18	3	28	
56 Sekretariat Majelis Adat Aceh	2	1	2	1	6	
57 Sekretariat Majelis Pendidikan Daerah	-	1	5	1	7	
58 Sekretariat Majelis Permusyawaratan Ulama	1	-	5	1	7	
Jumlah/Total	2017	99	1.612	3.107	2.012	6.830
	2016	115	1.509	3.499	2.540	7.663
	2015	n.a	n.a	n.a	n.a	n.a

Sumber : Badan Kepegawaian dan Sumber Daya manusia Kabupaten Aceh besar

Source : *Personnel and Human Resources Agency of Aceh Besar Regency*

Table 2.5 **JUMLAH PEGAWAI NEGERI SIPIL DIRINCI MENURUT DEPARTEMEN/ NON DEPARTEMEN DAN GOLONGAN RUANG DI KABUPATEN ACEH BESAR, 2017**
Number of Civil Servants by Work Unit and Hierarchy in Aceh Besar Regency, 2017

Unit Kerja/ Work Unit	Golongan/ Group Governmental				Jumlah/ Total
	I	II	III	IV	
(1)	(2)	(3)	(4)	(5)	(6)
01. Kementerian Agama	15	118	835	498	1.466
02. Pengadilan Negeri	-	3	31	2	36
03. Kejaksaan Negeri	-	5	23	1	29
04. Badan Pusat Statistik	-	11	17	1	29
05. Badan Pertanahan Nasional	-	8	20	1	29
06. Mahkamah Syar'iyah	-	5	17	2	24
07. KPU	-	3	13	2	17
Jumlah/Total	15	153	956	507	1.630

Sumber : Masing-masing Instansi

Source : Each Institutions

Tabel 2.6 JUMLAH PEGAWAI NEGERI SIPIL DIRINCI MENURUT DEPARTEMEN/NON DEPARTEMEN DAN JENIS KELAMIN DI KABUPATEN ACEH BESAR, 2017
Number of Civil Servants by Work Unit and Sex in Aceh Besar Regency, 2017

Unit Kerja/ <i>Work Unit</i>	Jenis Kelamin/ <i>Sex</i>		Jumlah/ <i>Total</i>
	Laki-laki/ <i>Male</i>	Perempuan/ <i>Female</i>	
(1)	(2)	(3)	(4)
01. Kementerian Agama	399	1.078	1.466
02. Pengadilan Negeri	25	11	36
03. Kejaksaan Negeri	21	8	29
04. Badan Pusat Statistik	17	12	29
05. Badan Pertanahan Nasional	21	8	29
06. Mahkamah Syar'iyah	15	9	24
07. KPU	8	9	17
<i>Jumlah/Total</i>	506	1.135	1.630

Sumber : Masing-masing Instansi

Source : *Each Institutions*

Tabel 2.7 SUSUNAN ANGGOTA DPR KABUPATEN ACEH BESAR DIRINCI MENURUT FRAKSI DAN PENDIDIKAN, PERIODE 2014 - 2019
Table 2.7 *Regional Representatif Members Assembly at Regional Level in Aceh Besar Regency by Fraction and Education, 2014 - 2019*

Fraksi / Fraction	Pendidikan / Education								
	SMP / Junior High School	SMU / Senior High School	D1/ D3	S1/ D4	S2/ S3	Laki	Perempuan	Jumlah / Total	
(1)	(2)	(3)	(4)	(5)	(6)	(7)	(8)	(9)	
01. P A	-	7	1	3	1	11	1	12	
02. GOLKAR	-	2	-	3	-	5	-	5	
03. NASDEM	-	-	-	4	1	5	-	5	
04. PAN, PKS & PBB	-	1	-	6	1	8	-	8	
05. PDA & PNA	-	4	1	-	-	5	-	5	
Jumlah/ Total	2017	-	14	2	16	3	34	1	35
	2016	-	14	2	16	3	34	1	35
	2015	-	14	2	16	3	34	1	35

Sumber : Sekretariat DPR Kabupaten Aceh Besar

Source : DPR Secretariate Aceh Besar Regency

Tabel 2.8 SUSUNAN ANGGOTA DPR KABUPATEN ACEH BESAR DIRINCI
Table 2.8 MENURUT KELOMPOK UMUR, PERIODE 2014 - 2019
*Regional Representatif Members Assembly at Regional Level in
 Aceh Besar Regency by Age Group, 2014 - 2019*

Fraksi / Fraction	Kelompok Umur/ Age Group (Tahun)					Jumlah/ Total	
	< 29	30-39	40-49	50-59	> 60		
(1)	(2)	(3)	(4)	(5)	(6)	(7)	
01. P A	3	7	2	-	-	12	
02. GOLKAR	-	2	2	1	-	5	
03. NASDEM	-	3	1	1	-	5	
04. PAN, PKS & PBB	-	5	2	1	-	8	
05. PDA & PNA	-	1	2	2	-	5	
Jumlah/ Total	2017	3	18	9	5	-	35
	2016	3	19	10	3	-	35

Sumber : Sekretariat DPR Kabupaten Aceh Besar

Source : DPR Secretariate Aceh Besar Regency

JUMLAH PERMASALAHAN YANG DISAMPAIKAN DELEGASI MASYARAKAT KEPADA DPRK ACEH BESAR DIRINCI MENURUT JENIS PERMASALAHAN, PERIODE JANUARI 2013 - DESEMBER 2013 S.D. JANUARI 2017 – DESEMBER 2017

Tabel 2.9 *Number of Problem Consulted to DPR Aceh Besar Regency by Type of Problem, January 2011/ December 2011 – January 2011/ December 2017*

Jenis Permasalahan/ <i>Type of Problem</i>	Periode / <i>Period</i>				
	Jan 2013 - Des 2013	Jan 2014 - Des 2014	Jan 2015 - Des 2015	Jan 2016 - Des 2016	Jan 2017 - Des 2017
(1)	(2)	(3)	(4)	(5)	(6)
01. Tanah	69	82	50		
02. Pasar dan Pembinaan Pedagang/ Pengusaha Ekonomi Lemah	33	60	40		
03. Angkutan	23	37	32		
04. Tenaga Kerja/Perburuhan	2	10	5		
05. Pendidikan	36	48	50		
06. Perumahan & Lingkungan Hidup	17	66	50		
07. Bersifat Audiensi, Penyampaian Pikiran serta Saran	5	27	20		
Jumlah/Total	185	330	247		

Sumber : Sekretariat DPR Kabupaten Aceh Besar

Source : *DPR Secretariate Aceh Besar Regency*

Tabel 2.10 JUMLAH KEPUTUSAN DPR KABUPATEN ACEH BESAR DIRINCI
Table 2.10 MENURUT JENIS KEPUTUSAN, 2012 – 2017
Number of Decision of DPR Aceh Besar Regency by Kind of Decision, 2012 – 2017

Jenis Keputusan/ Kind of Decision		2012	2013	2014	2015	2016	2017
(1)		(2)	(3)	(4)	(5)	(6)	(7)
01.	Peraturan Daerah/ Qanun	24	12	7	6		
02.	Keputusan Dewan	10	8	3	4		
03.	Keputusan Pimpinan Dewan	1	3	8	2		
04.	Lain-lain / Other	-	-	-	-		
Jumlah/Total		35	23	18	12		

Sumber : Sekretariat DPR Kabupaten Aceh Besar

Source : DPR Secretariate Aceh Besar Regency

Tabel 2.11 REALISASI AKTA KELAHIRAN, AKTA KEMATIAN, DAN PENGANGKATAN ANAK DI KABUPATEN ACEH BESAR, 2017
Table *Realization or Birth Act, Death Act, and Adopted Child in Aceh Besar Regency, 2017*

Bulan/ Month	Akta Kelahiran/ Birth Act	Akta Kematian/ Death Act	Pengangkatan Anak/ Adopted Child	Jumlah/ Total
(1)	(2)	(3)	(4)	(5)
Januari/ January	806	90	-	936
Februari/ Februari	713	85	-	866
Maret/ March	818	92	-	996
April/ April	910	89	-	750
Mei/ May	882	101	-	927
Juni/ June	558	52	-	943
Juli/ July	960	110	-	680
Agustus/ August	999	129	-	2.367
September/ September	1.097	98	-	799
Oktober/ October	950	126	-	1.010
November/ November	1.244	123	-	938
Desember/ December	907	89	-	973
Jumlah/Total	10.844	1.184	-	12.028

Sumber : Dinas Kependudukan dan Pencatatan Sipil Kabupaten Aceh Besar

Source : *Demography and Civil Registrar Office of Aceh Besar Regency*

Halaman Ini Sengaja Dikosongkan
This Page Intentionally Left Blank

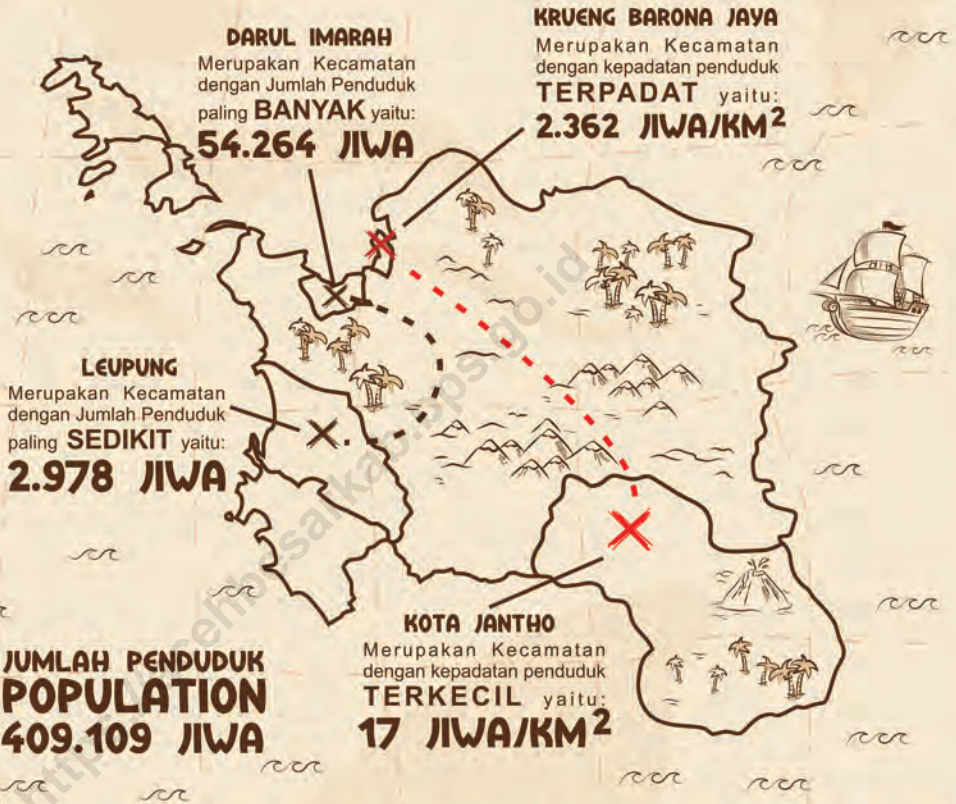
<https://acehbesarkab.go.id>



BAB 3

KEPENDUDUKAN & TENAGA KERJA

DEMOGRAPHY & MANPOWER



TPAK
TINGKAT PARTISIPASI
ANGKATAN KERJA
LABOR FORCE PARTICIPATION RATE
59,17 %



TINGKAT PENGANGGURAN
TERBUKA (TPT)
Open Unemployment Rate
8,49 %



TINGKAT KESEMPATAN
KERJA (TKK)
Employment Opportunity Rate
91,51 %



Halaman Ini Sengaja Dikosongkan
This Page Intentionally Left Blank

<https://acehbesarkab.go.id>

BAB III

PENDUDUK DAN TENAGA KERJA

Chapter III

Population and Manpower

3.1 Kependudukan

Jumlah penduduk Kabupaten Aceh Besar menurut hasil estimasi tahun 2017 adalah 409.109 jiwa. Penduduk laki-laki berjumlah 209.593 jiwa dan penduduk perempuan berjumlah 199.516 jiwa dengan sex ratio 105 .

Jika dilihat dari jumlah penduduk di tingkat kecamatan, kecamatan yang paling banyak jumlah penduduknya adalah Kecamatan Darul Imarah yang berjumlah 54.264 jiwa, sedangkan kecamatan yang paling sedikit jumlah penduduknya adalah Kecamatan *Leupung* yaitu sebanyak 2.978 jiwa.

Walaupun penduduk terbanyak terdapat di Kecamatan Darul Imarah, Kecamatan Krueng Barona Jaya ternyata menjadi Kecamatan terpadat. Ada sekitar 2.362 jiwa/km² di Kecamatan Krueng Barona Jaya. Darul Imarah menjadi kecamatan terpadat kedua dengan rata-rata 2.229 jiwa/km². Sedangkan yang terjarang terdapat di Kecamatan Kota Jantho yaitu hanya 17 jiwa/km².

Perkiraan penduduk pada pertengahan tahun menurut kelompok umur di Kabupaten Aceh Besar pada tahun 2017 yang paling banyak berada pada selang umur 0–4 tahun yaitu berjumlah 47.365 jiwa, dimana jumlah laki-laki sebanyak 24.328 jiwa dan perempuan 23.037 jiwa.

3.1 Population

Based on the result estimate in 2017, the population of Aceh Besar regency was about 409.109 inhabitants. It was 209.593 male and 199.516 female, and the sex ratio was about 105 .

From all districts, Darul Imarah is the subdistrict that has the biggest population. Its about 54.264 people, while Leupung is the subdistrict that has the least population, that is 2.978 people.

Eventhough, Darul Imarah has a biggest population, Krueng Barona Jaya subdistrict also considered as desently populated, there are 2.362 lives/km². Darul Imarah the second most densely population with the average of 2.229 jiwa/km². Then Kota Jantho subdistrict become the least population with only 16 lives/km².

The estimate on the middle of the year, the population of Aceh Besar gruping by age in 2017, the most grup were in the range 0-4 years about 47.365 people, It was 24.328 male and 23.037 female.

Sedangkan kelompok umur yang jumlah penduduknya paling sedikit berada pada rentang usia 65+ tahun, tepatnya pada rentang 70 - 74 tahun, yang hanya berjumlah 4.474 jiwa, dimana jumlah laki-laki lebih sedikit daripada jumlah perempuan yaitu 1.930 jiwa laki-laki dan 2.544 jiwa perempuan.

3.2 Ketenagakerjaan

Jumlah pencari kerja yang terdaftar di Dinas Sosial, Tenaga Kerja, dan Transmigrasi Pemerintah Kabupaten Aceh Besar pada tahun 2016 adalah sebanyak 555 orang, dimana jumlah pencari kerja laki-laki lebih banyak daripada perempuan.

Jika dilihat dari jumlah pencari kerja yang terdaftar menurut jenjang pendidikan, yang mendominasi adalah tingkat pendidikan S1/D4 dengan jumlah 197 orang. Kemudian tingkat pendidikan SMU/Sederajat sebanyak 196 orang.

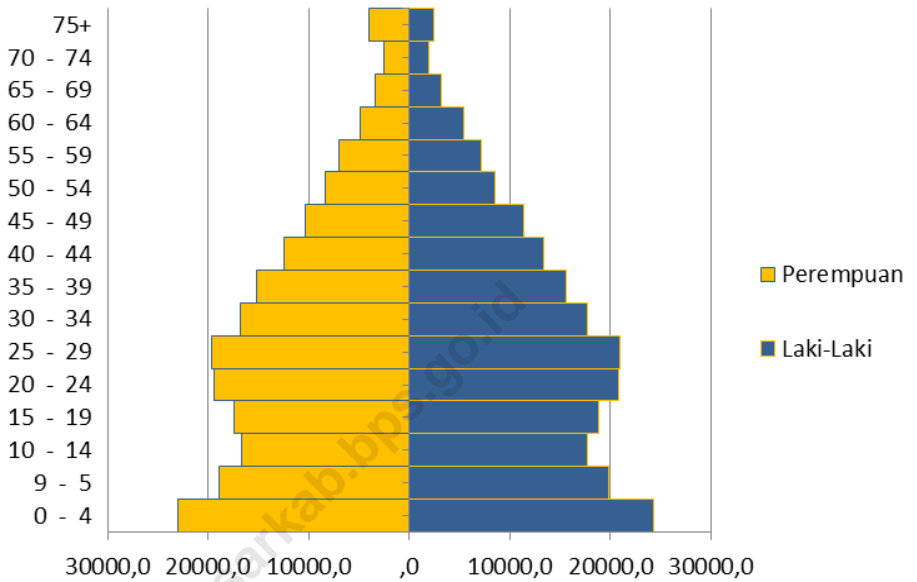
Whereas, the least grup were in the range 65+ years, exactly in range 70 – 74 years, it was only 4.474 people, in which the number of men is less than women. That was 1.930 men and 2.544 women.

3.2 Employment

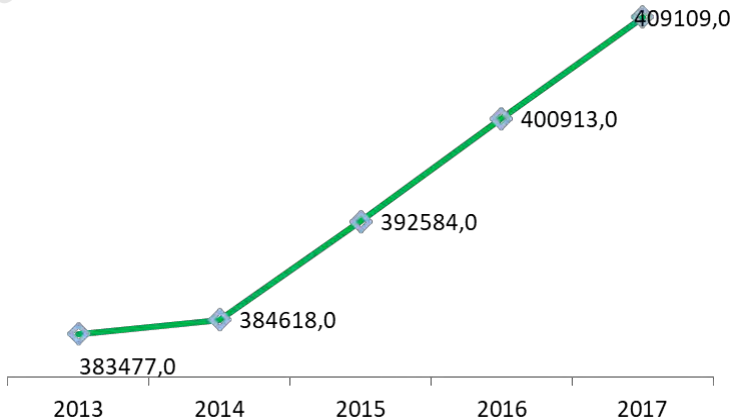
The number of job seekers that registered at the regional office of Social, Manpower and Transmigration of Aceh Besar regency in 2016 was about 555 people, where the number of male more than female.

If we seen from the number of job seekers registered by education level, S1/D4 is the highest number, it was about 197 people. Then high school level about 196 people.

Gambar 3.1 Piramida Penduduk Kabupaten Aceh Besar 2017
Picture 3.1 Population Pyramid of Aceh Besar Regency, 2017



Gambar 3.2 Perkembangan Jumlah Penduduk Kabupaten Aceh Besar
Picture 3.2 Development of Population in Aceh Besar Regency



Halaman Ini Sengaja Dikosongkan
This Page Intentionally Left Blank

<https://acehbesarkab.bps.go.id>

JUMLAH PENDUDUK DI RINCI MENURUT JENIS KELAMIN, SEX RATIO PER KECAMATAN DI KABUPATEN ACEH BESAR, 2017
Table 3.1.1 Number of Population by Sex, and Sex Ratio in Aceh Besar Regency, 2017

Kecamatan / Subdistricts	Jenis Kelamin/ Sex		Jumlah / Total	Sex Ratio	
	Laki-laki / Male	Perempuan / Female			
(1)	(2)	(3)	(4)	(5)	
01. L h o o n g	5.708	4.858	10.566	117.50	
02. Lhoknga	8.920	8.330	17.250	107.08	
03. Leupung	1.569	1.409	2.978	111.36	
04. Indrapuri	11.633	11.520	23.153	100.98	
05. Kuta Cot Glie	7.255	7.108	14.363	102.07	
06. Seulimeum	12.844	12.277	25.121	104.62	
07. Kota Jantho	5.184	4.643	9.827	111.65	
08. Lembah Seulawah	6.602	5.895	12.497	111.99	
09. Mesjid Raya	12.344	11.927	24.271	103.50	
10. Darussalam	13.223	13.159	26.382	100.49	
11. Baitussalam	10.460	8.804	19.264	118.81	
12. Kuta Baro	13.643	13.701	27.344	99.58	
13. Montasik	10.477	10.117	20.594	103.56	
14. Blang Bintang	6.448	6.127	12.575	105.24	
15. Ingin Jaya	16.525	16.112	32.637	102.56	
16. Krueng Barona Jaya	8.420	8.025	16.445	104.92	
17. Sukamakmur	8.112	8.007	16.119	101.31	
18. Kuta Malaka	3.477	3.376	6.853	102.99	
19. Simpang Tiga	3.147	3.030	6.177	103.86	
20. Darul Imarah	27.580	26.684	54.264	103.36	
21. Darul Kamal	4.031	3.839	7.870	105.00	
22. Peukan Bada	9.619	8.537	18.156	112.67	
23. Pulo Aceh	2.372	2.031	4.403	116.79	
Jumlah/ Total	2017	209.593	199.516	409.109	105.05
	2016	205.412	195.501	400.913	105.07
	2015	201.191	191.393	392.584	105.12

Sumber : Badan Pusat Statistik Kabupaten Aceh Besar

Source : BPS-Statistics of Aceh Besar Regency

Tabel 3.1.2 PERKEMBANGAN JUMLAH PENDUDUK PER KECAMATAN DI KABUPATEN ACEH BESAR, 2013 – 2017
Table 3.1.2 Population Growth Rate by Subdistricts in Aceh Besar Regency, 2013 – 2017

Kecamatan / Subdistricts	2013	2014	2015	2016	2017
(1)	(2)	(3)	(4)	(5)	(6)
01. L h o o n g	9.904	9.933	10.139	10.354	10.566
02. Lhoknga	16.168	16.216	16.552	16.904	17.250
03. Leupung	2.791	2.800	2.858	2.919	2.978
04. Indrapuri	21.703	21.768	22.218	22.689	23.153
05. Kuta Cot Glie	13.463	13.503	13.783	14.075	14.363
06. Seulimeum	23.546	23.616	24.106	24.618	25.121
07. Kota Jantho	9.212	9.239	9.431	9.631	9.827
08. Lembah Seulawah	11.714	11.748	11.992	12.246	12.497
09. Mesjid Raya	22.749	22.817	23.290	23.785	24.271
10. Darussalam	24.729	24.803	25.316	25.853	26.382
11. Baitussalam	18.058	18.110	18.486	18.878	19.264
12. Kuta Baro	25.630	25.708	26.239	26.796	27.344
13. Montasik	19.303	19.361	19.762	20.181	20.594
14. Blang Bintang	11.787	11.822	12.067	12.323	12.575
15. Ingin Jaya	30.591	30.683	31.318	31.983	32.637
16. Krueng Barona Jaya	15.416	15.462	15.782	16.116	16.445
17. Sukamakmur	15.109	15.154	15.468	15.796	16.119
18. Kuta Malaka	6.424	6.443	6.576	6.716	6.853
19. Simpang Tiga	5.791	5.808	5.928	6.053	6.177
20. Darul Imarah	50.865	51.017	52.073	53.177	54.264
21. Darul Kamal	7.377	7.399	7.553	7.713	7.870
22. Peukan Bada	17.018	17.068	17.422	17.792	18.156
23. Pulo Aceh	4.129	4.140	4.225	4.315	4.403
Jumlah/Total	383.477	384.618	392.584	400.913	409,109

Sumber : Badan Pusat Statistik Kabupaten Aceh Besar

Source : BPS-Statistics of Aceh Besar Regency

Tabel 3.1.3 PERKEMBANGAN JUMLAH PENDUDUK MENURUT JENIS KELAMIN DAN SEX RATIO DI KAB. ACEH BESAR, 2005 – 2017
Table 3.1.3 Population Growth Rate by Sex in Aceh Besar Regency, 2005 – 2017

Tahun / Year	Laki-laki / Male	Perempuan / Female	Jumlah / Total	Sex Ratio
(1)	(2)	(3)	(4)	(5)
2005	152.377	144.164	296.541	106
2006	155.443	147.219	302.662	106
2007	157.965	151.124	309.089	105
2008	167.284	160.069	327.353	105
2009	175.616	166.921	342.537	105
2010	180.575	170.843	351.418	106
2011	184.709	174.755	359.464	106
2012	190.713	180.699	371.412	106
2013	196.791	186.686	383.477	105
2014	197.005	187.613	384.618	105
2015	201.191	191.393	392.584	105
2016	205.412	195.501	400.913	105
2017	209.593	199.516	409.109	105

Sumber : Badan Pusat Statistik Kabupaten Aceh Besar

Source : BPS-Statistics of Aceh Besar Regency

LUAS DAERAH, JUMLAH PENDUDUK, DESA, MUKIM DAN RUTA

Tabel 3.1.4 MENURUT KECAMATAN DI KAB. ACEH BESAR, 2017
Table 3.1.4 Land Area, Population, Villages, Mukim, and Household by Subdistrict in Aceh Besar Regency, 2017

Kecamatan / Subdistricts	Luas/ Area (Km ²)	Desa/ Village	Mukim/ Mukim	Penduduk/ Population	Rumah Tangga / Household
(1)	(2)	(3)	(4)	(5)	(6)
01. L h o o n g	149,03	28	4	10.566	3.083
02. Lhoknga	87,95	28	4	17.250	4.094
03. Leupung	169,15	6	1	2.978	862
04. Indrapuri	197,04	52	3	23.153	5.303
05. Kuta Cot Glie	332,25	32	2	14.363	3.451
06. Seulimeum	404,35	47	5	25.121	5.718
07. Kota Jantho	593,00	13	1	9.827	2.226
08. Lembah Seulawah	319,60	12	2	12.497	3.209
09. Masjid Raya	129,93	13	2	24.271	6.091
10. Darussalam	38,43	29	3	26.382	5.926
11. Baitussalam	20,84	13	2	19.264	5.496
12. Kuta Baro	61,07	47	5	27.344	6.095
13. Montasik	59,73	39	3	20.594	4.315
14. Blang Bintang	24,34	26	3	12.575	2.532
15. Ingin Jaya	41,76	50	6	32.637	6.667
16. Krueng Barona Jaya	6,96	12	3	16.445	3.688
17. Sukamakmur	43,45	35	4	16.119	3.424
18. Kuta Malaka	22,82	15	1	6.853	1.457
19. Simpang Tiga	27,60	18	2	6.177	1.417
20. Darul Imarah	24,35	32	4	54.264	11.857
21. Darul Kamal	23,05	14	1	7.870	1.820
22. Peukan Bada	36,25	26	4	18.156	4.659
23. Pulo Aceh	90,56	17	3	4.403	1.293
Jumlah/Total	2017 2.903,50	604	68	409.109	94.683
	2016 2.903,50	604	68	400.913	92.786
	2015 2.903,50	604	68	392.584	90.858

Sumber : Badan Pusat Statistik Kabupaten Aceh Besar

Source : BPS-Statistics of Aceh Besar Regency

Tabel 3.1.5 RATA-RATA PENDUDUK MENURUT DESA, RUMAH TANGGA DAN PER KM² DI KABUPATEN ACEH BESAR, 2017
Table 3.1.5 *Average of Population by Village, HouseHold, and Land Area by Subdistrict in Aceh Besar Regency, 2017*

Kecamatan / Subdistricts	Rata-rata Penduduk Per / Average Number of Population			
	Desa / Village	Rumah Tangga / Household	KM ²	
(1)	(2)	(3)	(4)	
01. L h o o n g	377	3	71	
02. Lhoknga	616	4	196	
03. Leupung	496	3	18	
04. Indrapuri	445	4	118	
05. Kuta Cot Glie	449	4	43	
06. Seulimeum	534	4	62	
07. Kota Jantho	756	4	17	
08. Lembah Seulawah	1.041	4	39	
09. Mesjid Raya	1.867	4	187	
10. Darussalam	910	4	686	
11. Baitussalam	1.482	4	924	
12. Kuta Baro	582	4	448	
13. Montasik	528	5	345	
14. Blang Bintang	484	5	517	
15. Ingin Jaya	653	5	782	
16. Krueng Barona Jaya	1.370	4	2.362	
17. Sukamakmur	461	5	371	
18. Kuta Malaka	457	5	300	
19. Simpang Tiga	343	4	224	
20. Darul Imarah	1.696	5	2.229	
21. Darul Kamal	562	4	341	
22. Peukan Bada	698	4	501	
23. Pulo Aceh	259	3	49	
Jumlah/ Total	2017	677	4	141
	2016	664	4	138
	2015	650	4	136

Sumber : Badan Pusat Statistik Kabupaten Aceh Besar

Source : BPS-Statistics of Aceh Besar Regency

Tabel 3.1.6 PERKIRAAN PENDUDUK MENURUT KELOMPOK UMUR DAN JENIS KELAMIN DI KABUPATEN ACEH BESAR, 2017
Table 3.1.6 Estimation of Population by Age Group and Sex in Aceh Besar Regency, 2017

Kelompok Umur/ Age Group	Jenis Kelamin / Sex			
	Laki-laki / Male	Perempuan / Female	Jumlah / Total	
(1)	(2)	(3)	(4)	
0 - 4	24.328	23.037	47.365	
5 - 9	19.814	18.877	38.691	
10 - 14	17.713	16.596	34.309	
15 - 19	18.883	17.344	36.227	
20 - 24	20.816	19.327	40.143	
25 - 29	20.955	19.576	40.531	
30 - 34	17.775	16.778	34.553	
35 - 39	15.639	15.114	30.753	
40 - 44	13.347	12.455	25.802	
45 - 49	11.393	10.305	21.698	
50 - 54	8.591	8.287	16.878	
55 - 59	7.234	7.029	14.263	
60 - 64	5.490	4.905	10.395	
65 - 69	3.219	3.399	6.618	
70 - 74	1.930	2.544	4.474	
75+	2.466	3.943	6.409	
Jumlah/ Total	2017	209.593	199.516	409.109
	2016	205.412	195.501	400.913
	2015	201.191	191.393	392.584

Sumber : Badan Pusat Statistik Kabupaten Aceh Besar (Proyeksi Penduduk 2017)
 Source : BPS-Statistics of Aceh Besar Regency (Population Projection 2017)

Tabel 3.1.7 PERSENTASE PENDUDUK MENURUT KELOMPOK UMUR DAN JENIS KELAMIN DI KABUPATEN ACEH BESAR, 2017
Table 3.1.7 *Percentage of Population by Age Group and Sex in Aceh Besar Regency, 2017*

Kelompok Umur/ Age Group	Jenis Kelamin / Sex		
	Laki-laki / Male	Perempuan / Female	Jumlah / Total
(1)	(2)	(3)	(4)
0 - 4	5,95	5,63	11,58
5 - 9	4,84	4,61	9,46
10 - 14	4,33	4,06	8,39
15 - 19	4,62	4,24	8,86
20 - 24	5,09	4,72	9,81
25 - 29	5,12	4,79	9,91
30 - 34	4,34	4,10	8,45
35 - 39	3,82	3,69	7,52
40 - 44	3,26	3,04	6,31
45 - 49	2,78	2,52	5,30
50 - 54	2,10	2,03	4,13
55 - 59	1,77	1,72	3,49
60 - 64	1,34	1,20	2,54
65 +	1,86	2,42	4,28
Jumlah/ Total	51	49	100

Sumber : Badan Pusat Statistik Kabupaten Aceh Besar (Proyeksi Penduduk 2017)

Source : BPS-Statistics of Aceh Besar Regency (Population Projection 2017)

Tabel 3.1.8 PERSENTASE PENDUDUK MENURUT KELOMPOK UMUR DI
Table 3.1.8 *Percentage of Population by Age Group in Aceh Besar Regency
 2016- 2017*

Kelompok Umur/ Age Group	Tahun / Year	
	2016	2017
(1)	(2)	(3)
0 - 14	29,60	29,42
15 - 64	66,20	66,30
65 +	4,20	4,28
Angka Ketergantungan / Dependency Ratio (%)	51,05	50,83

Sumber : Badan Pusat Statistik Kabupaten Aceh Besar (Proyeksi Penduduk)

Source : *BPS-Statistics of Aceh Besar Regency*

INDIKATOR KEPENDUDUKAN DI KABUPATEN ACEH BESAR
Tabel 3.1.9 2016 – 2017
Table Demography Indicator in Aceh Besar Regency 2016 - 2017

Indikator Kependudukan / Demography Indicator	Tahun / Year	
	2016	2017
(1)	(2)	(3)
Rasio Jenis Kelamin / Sex Ratio	105,07	105,05
Rata-rata Jumlah Anggota Rumah Tangga / Average Household Size	4	4

Sumber : Badan Pusat Statistik Kabupaten Aceh Besar (Proyeksi Penduduk)

Source : BPS-Statistics of Aceh Besar Regency (Population Projection)

INDIKATOR KEMISKINAN DI KABUPATEN ACEH BESAR

Tabel 3.1.10 2016 – 2017

Table *Demography Indicator in Aceh Besar Regency 2016 – 2017*

Indikator Kemiskinan / Proverty Indicator	Tahun / Year	
	2016	2017
(1)	(2)	(3)
Persentase Penduduk Miskin / <i>Percentage of Poor People</i> (%)	15,55	15,41
Garis Kemiskinan / <i>Poverty Line</i> (Rp)	384.545	398,752

Sumber : Badan Pusat Statistik Kabupaten Aceh Besar (Susenas 2016-2017)

Source : *BPS-Statistics of Aceh Besar Regency (Susenas 2016-2017)*

Tabel 3.2.1 **PENDUDUK 15 TAHUN KE ATAS YANG BEKERJA BERDASARKAN LAPANGAN USAHA PEKERJAAN UTAMA DI KABUPATEN ACEH BESAR 2016 – 2017**
Table 3.2.1 **Population Aged 15 Years and Over Who Worked by Employment in Aceh Besar Regency 2016 – 2017**

Kegiatan Seminggu yang Lalu / Activity of The Previous Week	Tahun / Year	
	2016*	2017
(1)	(2)	(3)
Pertanian / Agriculture	n.a	27.001
Pertambangan dan Penggalian / Mining and Quarrying	n.a	1.571
Industri Pengolahan / Manufacturing	n.a	19.150
Listrik dan Gas / Electricity and Gas	n.a	677
Konstruksi / Construction	n.a	15.796
Perdagangan / Trading	n.a	30.671
Transportasi dan Pergudangan / Transportation and Storage	n.a	9.417
Kuangan / Finance	n.a	5.296
Jasa / Service	n.a	47.517
TPAK (Tingkat Partisipasi Angkatan Kerja) / Labor Force Participation Rate (%)	n.a	59,17
TPT (Tingkat Pengangguran Terbuka) / Open Unemployment Rate (%)	n.a	8,49

*tahun 2016 tidak dilakukan Survei Sakernas Besar (Sakernas Agustus)

Sumber : Badan Pusat Statistik Kabupaten Aceh Besar (Sakernas 2017)

Source : BPS-Statistics of Aceh Besar Regency (Sakernas 2017)

JUMLAH PENCARI KERJA YANG TERDAFTAR MENURUT KELOMPOK UMUR DAN JENIS KELAMIN DI KABUPATEN ACEH BESAR, 2016

Tabel 3.2.2
Table 3.2.2 *Number of Registered Work Seeking by Age Group and Sex in Aceh Besar Regency, 2016*

Kelompok Umur/ Age Group	Terdaftar/ Registered		Ditempatkan/ Placed		Dihapus/ Omitted		Belum Ditempatkan/ Has not been deployed		
	LK	PR	LK	PR	LK	PR	LK	PR	
(1)	(2)	(3)	(4)	(5)	(6)	(7)	(8)	(9)	
10 – 14	0	0	-	-	-	-	0	0	
15 – 19	34	24	-	-	-	-	34	24	
20 – 29	231	212	-	-	-	-	231	212	
30 – 34	18	25	-	-	-	-	18	25	
35 – 44	7	4	-	-	-	-	7	4	
45 – 54	0	1	-	-	-	-	0	1	
55 +	0	0	-	-	-	-	0	0	
Jumlah/ Total	2016	289	266	-	-	-	-	289	266
	2015	181	139	-	-	-	-	181	139
	2014	370	360	22	35	22	35	348	325

Sumber : Dinas Sosial, Tenaga Kerja, dan Transmigrasi Kabupaten Aceh Besar

Source : Social, Manpower, and Transmigration Office of Aceh Besar Regency

Catatan/Note : LK = Laki-laki / Male

PR = Perempuan / Female

Tabel 3.2.3 JUMLAH PENCARI KERJA YANG TERDAFTAR MENURUT PENDIDIKAN DAN JENIS KELAMIN DI KAB. ACEH BESAR, 2016
Table 3.2.3 *Number of Registered Work Seeking by Education and Sex in Aceh Besar Regency, 2016*

Kelompok Umur/ Age Group	Terdaftar/ Registered		Ditempatkan/ Placed		Dihapus/ Ommited		Belum Ditempatkan/ Has not been deployed		
	LK	PR	LK	PR	LK	PR	LK	PR	
(1)	(2)	(3)	(4)	(5)	(6)	(7)	(8)	(9)	
Tidak/Belum Pernah Sekolah	-	-	-	-	-	-	-	-	
Tidak/Belum Tamat SD	-	-	-	-	-	-	-	-	
SD / Sederajat	-	-	-	-	-	-	-	-	
SM P / Sederajat	-	-	-	-	-	-	-	-	
SM U / Sederajat	143	53	-	-	-	-	143	53	
D1/D3	50	110	-	-	-	-	50	110	
S1/D4	96	101	-	-	-	-	96	101	
S2	-	2	-	-	-	-	-	2	
S3	-	-	-	-	-	-	-	-	
Jumlah/ Total	2016	289	266	-	-	-	-	289	266
	2015	181	139	22	35	-	-	159	104
	2014	370	360	22	35	-	-	348	325

Sumber : Dinas Sosial, Tenaga Kerja, dan Transmigrasi Kabupaten Aceh Besar
 Source : *Social, Manpower, and Transmigration Office of Aceh Besar Regency*
 Catatan/Note : LK = Laki-laki / Male
 PR = Perempuan / Female

Tabel 3.2.4 JUMLAH PENCARI KERJA DIRINCI MENURUT KECAMATAN DI KABUPATEN ACEH BESAR, 2016
Number of Work Seeking by Subdistricts in Aceh Besar Regency, 2016

Kecamatan / <i>Subdistricts</i>	Pencari Kerja / <i>Work Seeking</i> (Jiwa / <i>People</i>)
(1)	(2)
01. L h o o n g	8
02. Lhoknga	38
03. Leupung	3
04. Indrapuri	22
05. Kuta Cot Glie	7
06. Seulimeum	21
07. Kota Jantho	7
08. Lembah Seulawah	6
09. Mesjid Raya	38
10. Darussalam	27
11. Baitussalam	22
12. Kuta Baro	20
13. Montasik	23
14. Blang Bintang	19
15. Ingin Jaya	33
16. Krueng Barona Jaya	26
17. Sukamakmur	28
18. Kuta Malaka	8
19. Simpang Tiga	6
20. Darul Imarah	145
21. Darul Kamal	10
22. Peukan Bada	37
23. Pulo Aceh	1
Jumlah/Total	2016
	2015
	2014
	555
	320
	730

Sumber : Dinas Sosial, Tenaga Kerja, dan Transmigrasi Kabupaten Aceh Besar
 Source : *Social, Manpower, and Transmigration Office of Aceh Besar Regency*

ANGKA

PARTISIPASI MURNI
Pure Participation Rate



ANGKA

PARTISIPASI KASAR
Crude Participation Rate



JUMLAH SEKOLAH

Number of School



ZAKAT FITRAH
BERAS 571.291 Kg
Atau Jika dikonversikan
19.425.535.000 Rupiah

Penduduk Miskin
Poor People
15,41 %

GARIS
KEMISKINAN 398.752
RUPIAH

POVERTY LINE



Halaman Ini Sengaja Dikosongkan
This Page Intentionally Left Blank

<https://acehbesarkab.go.id>

BAB IV SOSIAL

Chapter IV Social

4.1 Pendidikan

Jumlah sekolah Sekolah Dasar (SD) di Kabupaten Aceh Besar pada tahun 2017 ada sebanyak 210 sekolah, dimana sebanyak 9 sekolah dikelola oleh pihak swasta dan sisanya berstatus negeri. Jumlah guru yang ada sebanyak 2.753 orang dan jumlah murid yang terdaftar sejumlah 29.959 orang, dengan kondisi ruang kelas terdapat 52 kelas yang ternyata rusak berat, 1.073 kelas rusak dan sisanya sebanyak 377 kelas dalam kondisi baik.

Pada tahun ini tercatat pula jumlah Sekolah Lanjutan Tingkat Pertama (SLTP) sebanyak 71 sekolah dengan jumlah guru sebanyak 1.348 orang dan 11.893 orang murid. Sedangkan untuk tingkat Sekolah Lanjutan Tingkat Atas (SLTA) jumlahnya ada sebanyak 52 sekolah dan 16 diantaranya merupakan sekolah swasta. Jumlah tenaga pendidik untuk tingkat SLTA sebanyak 1.379 orang dan murid yang terdaftar sebanyak 10.005 orang.

4.2 Agama

Masyarakat Aceh Besar pada umumnya terkenal masih kental dengan kehidupan beragama, begitu pula kepercayaan terhadap Tuhan Yang Maha Esa senantiasa menjadi pedoman dalam kehidupan bermasyarakat, mengatasi berbagai masalah sosial budaya yang dapat menghambat kemajuan berbangsa dan bernegara.

4.1 Education

There were 201 Elementary schools in Aceh Besar regency in 2017, in which 9 schools were private schools and the rest were public schools. The number of teachers was 2.753 and 29.959 registered students, with the condition of classrooms; 52 classrooms were in bad condition, 1.0473 in damaged condition, and the rest of the 377 classrooms were in good condition.

In this year, there were 71 registered junior high schools with 1.348 teachers and 11.893 students. Meanwhile, there were 52 senior high schools in which 16 of them were private schools. The number of teacher was 1.379 and 10.005 registered students.

4.2 Religion

Generally, Aceh Besar society is known with their religious life, and so does their faith in God has always been the guideline in social life addressing the social and culture issues that could impede the nation and state prosperity.

Adapun sarana tempat peribadatan umat beragama Islam di Kabupaten Aceh Besar pada tahun 2017 berjumlah 163 mesjid dan 633 meunasah, dimana seluruh kecamatan yang ada di Kabupaten Aceh Besar memiliki sarana tersebut. Jumlah mesjid yang paling banyak terdapat di kecamatan Indrapuri dan Darul Imarah yaitu berjumlah 15 mesjid.

4.3 Sosial Kemasyarakatan

Persoalan sosial kemasyarakatan tidak hanya terjadi di wilayah Kabupaten Aceh Besar, tapi di setiap sudut suatu daerah pasti terjadi permasalahan sosial kemasyarakatan baik berupa hal yang kecil maupun permasalahan kompleks sekalipun. Permasalahan ini bisa terjadi dimana saja bahkan keberadaannya seperti tidak ada habisnya hingga sepanjang perjalanan sejarah manusia.

Permasalahan sosial yang terjadi di Kabupaten Aceh Besar pada tahun 2015 didominasi oleh permasalahan fakir miskin sebanyak 36.737 kasus kemudian disusul dengan masalah Masyarakat yang Tinggal di Daerah Rawan Banjir yaitu sebanyak 6.088 kasus (Data Tahun 2017 tidak tersedia).

Kasus bencana alam yang terjadi pada tahun 2017 paling banyak adalah bencana kebakaran yang terjadi sebanyak 29 kejadian. Selain itu bencana alam angin topan juga terjadi di beberapa kecamatan yaitu sebanyak 2 kejadian serta banjir sebanyak 8 kejadian.

Moreover, the means for Muslim religious worship in Aceh Besar regency during 2017 were 163 mosques and 633 meunasah, where all of subdistricts had had all these facilities. The subdistrict which has biggest number of mosque is Indrapuri and Darul Imarah subdistrict as many as 15 mosques.

4.3 Social Community

Social issues are not only occurred in Aceh Besar regency, but they are also happened in every regency areas even small or complicated matter. The issues can arise anytime and everywhere along with the human history.

Social issues arose in Aceh Besar regency in 2015 are mostly about indigent as many as 36.737 issues, then Family Live in flood Area issues as many as 6.088 issues (2017 data not available).

Most natural disasters occurred during 2017 were fire as many as 29 times. In addition, hurricane natural disasters also occurred in several districts, namely as many as 2 events and flooding as many as 8 incident.

Kerugian yang ditimbulkan akibat bencana alam tersebut memakan 4 korban jiwa.

Kemudian Panti Asuhan yang terdapat di Kabupaten Aceh Besar baik yang dikelola oleh pemerintah maupun swasta berjumlah 24 panti asuhan, yang memiliki kapasitas seluruhnya 1.700 orang dengan jumlah anak asuh sebanyak 1.448 orang.

4.4 Kesehatan

Ketersediaan sarana kesehatan berupa Rumah Sakit, Puskesmas, dan lainnya merupakan faktor utama untuk menunjang kualitas kehidupan masyarakat menjadi lebih baik. Untuk itu sarana kesehatan yang ada di Kabupaten Aceh Besar pada tahun 2017 telah tersebar di seluruh kecamatan, dengan jumlah puskesmas sebanyak 28 buah, PUSTU sebanyak 69 buah, Poskesdes 295 buah dan Posyandu berjumlah 656 buah.

Tenaga kesehatan baik dokter, perawat dan bidan maupun tenaga medis juga telah menempati seluruh kecamatan di Kabupaten Aceh Besar. Tenaga dokter ada sebanyak 124 orang, dengan rincian: dokter spesialis 13 orang, dokter umum sebanyak 88 orang, dan dokter gigi 23 orang.

The natural disaster causing the loss fortunately there were 4 victims casualties.

Then there are 24 orphanages in Aceh Besar regency either managed by the government or private, which has a capacity of 1.700 people entirely by the number of foster children as many as 1.448 people.

4.4 Health

Availability of health facilities such as hospitals, health centers, and others are the main factors to support the better lives quality of people. Therefore, the existing of health facilities in Aceh Besar regency in 2017 had been spread throughout the subdistricts, with 28 clinics, 69 PUSTU (health centers), 295 Poskesdes (village health center), and 656 Posyandu.

Health personnel either doctors, nurses and midwives, or medical personnel also had occupied at all subdistricts in Aceh Besar regency. There are 124 doctors with 13 specialist doctors, 88 general practitioners, and 23 dentists.

Adapun jumlah perawat dan bidan sebanyak 1.231 orang, farmasi 54 orang, kesehatan lingkungan 75 orang, gizi 63 orang, kesehatan masyarakat 165 orang, tenaga medis 124 orang dan teknisi medis berjumlah 95 orang. Sehingga keseluruhan jumlah personil kesehatan menurut unit kerja pada tahun 2017 sebanyak 1.807 orang.

Jumlah penduduk yang mendapat imunisasi BCG adalah sebanyak 9.347 orang, DPT HB3 dan DPT-H8-H163 8.693 orang. Untuk imunisasi polio sebanyak 8.882 dan imunisasi campak berjumlah 8.601 orang.

Kasus penyakit menular di Kabupaten Aceh Besar tahun 2017 yang paling banyak terjadi adalah kasus penyakit Diare sebanyak 4.370 kasus, kemudian disusul dengan TB Paru 3.640 kasus, DBD sebanyak 389 kasus, pneumonia 199 kasus, dan malaria 30 kasus. Sedangkan yang paling sedikit terjadi adalah kasus penyakit kusta yaitu sekitar 14 kasus.

Adapun jumlah kematian ibu maternal baik saat hamil, bersalin maupun masa nifas seluruhnya berjumlah 5 kematian. Sedangkan kematian bayi sebanyak 89 kematian dari 3.861 jumlah kelahiran bayi.

Moreover, the number of nurses and midwives were 1.231 people, pharmacy 54 people, Environment of health 75 people, nutrient 63 people, health of society 165 people, 124 medical personnel and 95 medical technicians. So that the total number of health personnel in the work unit in 2017 as many as 1.807 people.

Number of residents who received BCG immunizations were 9.347 people, for each DPT HB3 and DPT-H8-H163 many as 8.693 people. Then for polio immunizations were done by 8.882 people, and measles immunizations amounted to 8.601 people.

In 2017 most commonly case of infectious disease in Aceh Besar regency was Diarrhea that was 4.370 cases, and followed with 3.640 pulmonary tuberculosis cases, 389 cases of Dengue Hemorrhagic Fever (DBD), pneumonia 199 cases, and 30 malaria cases. While the least was leprasy matter about 14 cases.

Furthermore, the number of maternal deaths whether during pregnancy, maternity or postnatal totally reached 5 people. Meanwhile the infant mortality was 89 deaths from 3.861 the number of births.

4.5 Keluarga Berencana

Banyaknya Pos KB di kecamatan-kecamatan dalam Kabupaten Aceh Besar seluruhnya berjumlah 604, dimana setiap desa/ gampong memiliki masing-masing satu Pos KB. Pencapaian peserta KB aktif tahun 2017 berjumlah 5.024.

Umumnya jenis metode kontrasepsi yang banyak digunakan adalah suntik dan pil. Peserta yang memakai suntik sebanyak 17.102 peserta dan yang memakai pil sebanyak 11.262 peserta. Sedangkan yang paling sedikit adalah jenis metode MOP yaitu 14 peserta.

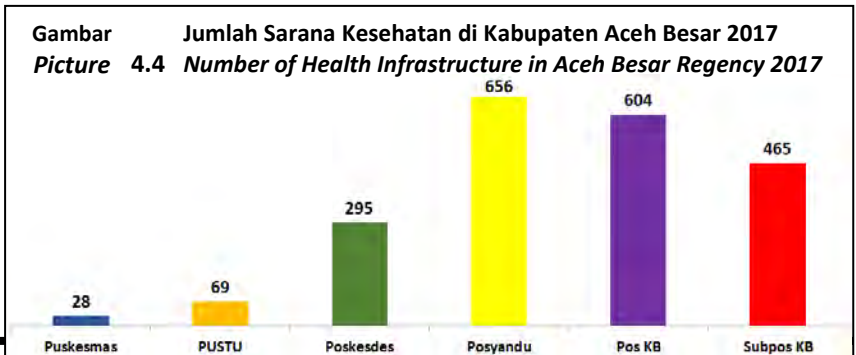
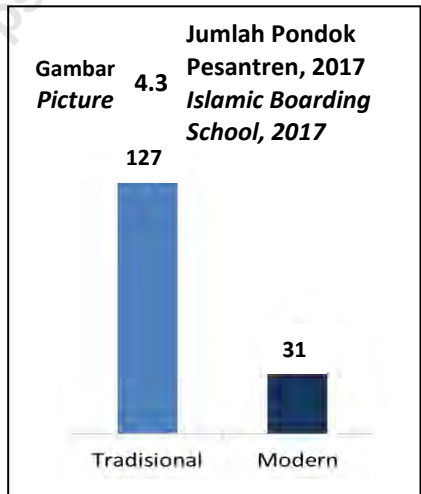
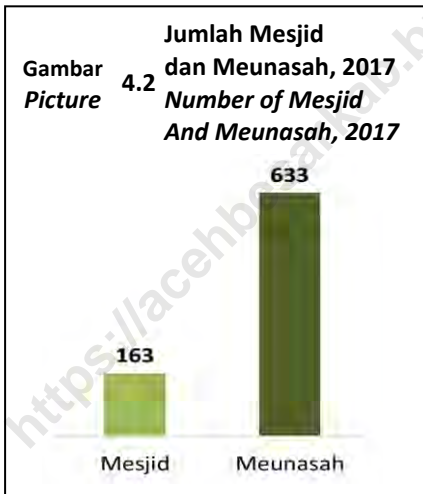
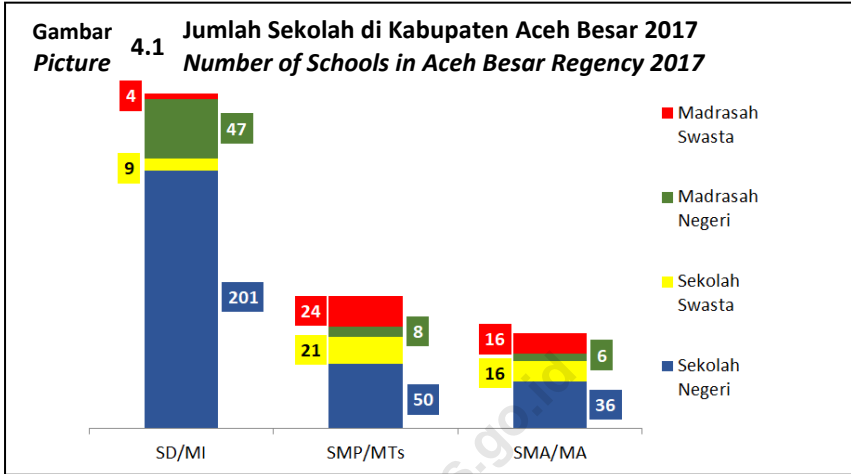
Jika dilihat dari perkembangannya Klinik Keluarga Berencana (KKB) dari tahun 2017 ke tahun 2017 mengalami peningkatan jumlah. Pada tahun 2017 jumlah KKB ada sebanyak 41 KKB dan tahun 2017 jumlah klinik KKB ada sebanyak 61 klinik. Klinik Keluarga Berencana ini berada di bawah pengelolaan Badan Koordinasi Keluarga Berencana, Perlindungan Perempuan, dan Perlindungan Anak (BKKS, PP dan PA).

4.5 Family Planning

Family Planning posts in subdistricts in Aceh Besar regency entirely came to 604 places, where every a village had each one Family Planning post. Achievement of active Family Planning participants in 2017 reached to 5.024 people.

Generally, types of contraceptive that commonly used were injection and pill. There were 17.102 women who chose to use injection and 11.262 women chose to use pill as their contraceptive. In addition, MOP was the least contraceptive methods used, only 14 participant decided to use MOP.

From the development views, the Family Planning Clinic increased from 2017 to 2017. In 2017 the number of clinics is 41 clinic and in 2017, the number of clinics is 61 clinic. The Family Planning clinics is under the management of the Family Planning Board, Women Protection and Children Protection (BKKS, PP and PA).



BANYAKNYA SEKOLAH, KELAS, MURID DAN GURU PADA TAMAN KANAK-KANAK NEGERI DAN SWASTA PER KECAMATAN, 2017

Tabel 4.1.1 *Number of School, Classroom, Student, and Teacher at State and Private Kindergarten by Subdistricts in Aceh Besar Regency, 2017*

Kecamatan / Subdistricts	Sekolah/ School		Kelas/ Classroom		Murid/ Student		Guru/ Teacher		
	Negeri/ State	Swasta/ Private	Negeri/ State	Swasta/ Private	Negeri/ State	Swasta/ Private	Negeri/ State	Swasta/ Private	
(1)	(2)	(3)	(4)	(5)	(6)	(7)	(8)	(9)	
01. L h o o n g	-	10	-	10	-	110	-	19	
02. Lhoknga	-	5	-	10	-	349	-	38	
03. Leupung	1	4	1	4	17	68	2	4	
04. Indrapuri	-	25	-	27	-	691	-	92	
05. Kuta Cot Glie	-	11	-	12	-	246	-	43	
06. Seulimeum	-	12	-	12	-	309	-	33	
07. Kota Jantho	1	6	2	12	51	198	8	22	
08. Lembah Seulawah	-	9	-	9	-	153	-	22	
09. Mesjid Raya	-	14	-	14	-	462	-	49	
10. Darussalam	-	15	-	15	-	335	-	61	
11. Baitussalam	-	10	-	10	-	343	-	37	
12. Kuta Baro	-	9	-	17	-	449	-	47	
13. Montasik	-	15	-	16	-	389	-	40	
14. Blang Bintang	-	5	-	5	-	195	-	28	
15. Ingin Jaya	-	19	-	32	-	916	-	110	
16. Krueng Barona Jaya	-	3	-	5	-	147	-	17	
17. Sukamakmur	1	12	3	20	57	377	12	55	
18. Kuta Malaka	1	6	2	14	30	265	6	35	
19. Simpang Tiga	-	5	-	5	-	105	-	13	
20. Darul Imarah	-	24	-	38	-	1.021	-	105	
21. Darul Kamal	-	6	-	5	-	90	-	11	
22. Peukan Bada	1	10	2	8	50	304	10	25	
23. Pulo Aceh	-	1	-	2	-	31	-	4	
Jumlah/ Total	2017	5	236	10	302	205	7.553	38	910
	2016	-	162	-	304	-	7.293	-	813

Sumber : Dinas Pendidikan Kabupaten Aceh Besar

Source : Education Office of Aceh Besar Regency

**BANYAKNYA SEKOLAH, KELAS, DAN KONDISI RUANG KELAS
PADA TAMAN KANAK-KANAK NEGERI DAN SWASTA PER
KECAMATAN, 2017**

Tabel 4.1.2 *Number of School, Classroom, and Condition of Classroom at State and Private Kindergarten by Subdistricts in Aceh Besar Regency, 2017*

Kecamatan / Subdistricts	Sekolah/ School		Kelas/ Classroom		Kondisi Ruang Kelas/ Condition of Classroom			
	Negeri/ State	Swasta/ Private	Negeri/ State	Swasta/ Private	Baik/ Good	Rusak/ Damaged	Rusak Berat/ Hard Damaged	
(1)	(2)	(3)	(4)	(5)	(6)	(7)	(8)	
01. L h o o n g	-	10	-	10	5	5	-	
02. Lhoknga	-	5	-	10	3	7	-	
03. Leupung	1	4	1	4	2	3	-	
04. Indrapuri	-	25	-	27	7	20	7	
05. Kuta Cot Glie	-	11	-	12	-	12	-	
06. Seulimeum	-	12	-	12	-	6	-	
07. Kota Jantho	1	6	2	12	-	14	-	
08. Lembah Seulawah	-	9	-	9	-	9	-	
09. Mesjid Raya	-	14	-	14	7	7	-	
10. Darussalam	-	15	-	15	-	6	-	
11. Baitussalam	-	10	-	10	2	-	-	
12. Kuta Baro	-	9	-	17	3	14	-	
13. Montasik	-	15	-	16	4	12	-	
14. Blang Bintang	-	5	-	5	-	3	2	
15. Ingin Jaya	-	19	-	32	6	26	-	
16. Krueng Barona Jaya	-	3	-	5	-	5	-	
17. Sukamakmur	1	12	3	20	-	20	3	
18. Kuta Malaka	1	6	2	14	-	16	-	
19. Simpang Tiga	-	5	-	5	-	-	-	
20. Darul Imarah	-	24	-	38	-	35	2	
21. Darul Kamal	-	6	-	5	-	5	-	
22. Peukan Bada	1	10	2	8	3	7	-	
23. Pulo Aceh	-	1	-	2	-	-	2	
Jumlah/ Total	2017	5	236	10	302	42	232	16
	2016	-	162	-	304	n.a	n.a	n.a

Sumber : Dinas Pendidikan Kabupaten Aceh Besar

Source : *Education Office of Aceh Besar Regency*

Tabel 4.1.3 **BANYAKNYA SEKOLAH, KELAS, MURID DAN GURU PADA SD NEGERI DAN SWASTA PER KECAMATAN, 2017**
Number of School, Classroom, Student, and Teacher at State and Private Primary School by Subdistricts in Aceh Besar Regency, 2017

Kecamatan / Subdistricts	Sekolah/ School		Kelas/ Classroom		Murid/ Student		Guru/ Teacher		
	Negeri/ State	Swasta/ Private	Negeri/ State	Swasta/ Private	Negeri/ State	Swasta/ Private	Negeri/ Private	Swasta/ Private	
(1)	(2)		(4)		(2)		(4)		
01. L h o o n g	13	-	77	-	1.035	-	113	-	
02. Lhoknga	11	-	66	-	945	-	114	-	
03. Leupung	4	-	24	-	229	-	32	-	
04. Indrapuri	11	1	70	6	1.287	58	151	8	
05. Kuta Cot Glie	11	-	72	-	1.531	-	152	-	
06. Seulimeum	16	-	112	-	2.326	-	191	-	
07. Kota Jantho	10	-	62	-	931	-	96	-	
08. Lembah Seulawah	9	-	68	-	1.529	-	104	-	
09. Mesjid Raya	10	1	87	11	2.079	245	140	15	
10. Darussalam	9	1	63	9	1.192	87	122	19	
11. Baitussalam	8	1	64	4	1.513	68	109	11	
12. Kuta Baro	11	1	79	6	1.474	158	159	10	
13. Montasik	9	-	56	-	1.078	-	137	-	
14. Blang Bintang	6	1	55	5	1.125	42	95	8	
15. Ingin Jaya	14	2	101	38	1.900	1.025	203	58	
16. K. Barona Jaya	4	-	31	-	582	-	51	-	
17. Sukamakmur	4	-	32	-	512	-	74	-	
18. Kuta Malaka	4	-	24	-	395	-	62	-	
19. Simpang Tiga	3	-	23	-	438	-	43	-	
20. Darul Imarah	15	1	129	23	3.241	751	223	37	
21. Darul Kamal	3	-	20	-	419	-	45	-	
22. Peukan Bada	8	-	53	-	1.153	-	93	-	
23. Pulo Aceh	8	-	48	-	611	-	78	-	
Jumlah/ Total	2017	201	9	1.416	102	27.525	2.434	2.587	166
	2016	201	9	1.408	96	27.162	2.113	2.624	182
	2015	201	9	1.324	93	29.300	n.a	2.794	n.a

Sumber : Dinas Pendidikan Kabupaten Aceh Besar

Source : Education Office of Aceh Besar Regency

**BANYAKNYA SEKOLAH, KELAS DAN KONDISI RUANG KELAS
PADA SEKOLAH DASAR NEGERI DAN SWASTA PER KECAMATAN
DALAM KABUPATEN ACEH BESAR, 2017**

Tabel 4.1.4 *Number of School, Classroom, and Condition of Classroom at State and Private Primary School by Subdistricts in Aceh Besar Regency, 2017*

Kecamatan / Subdistricts	Sekolah/ School		Kelas/ Classroom		Kondisi Ruang Kelas/ Condition of Classroom		
	Negeri/ State	Swasta/ Private	Negeri/ State	Swasta/ Private	Baik/ Good	Rusak/ Damaged	Rusak Berat/ Hard Damaged
(1)	(2)	(3)	(4)	(5)	(6)	(7)	(8)
01. L h o o n g	13	-	77	-	14	48	13
02. Lhoknga	11	-	66	-	13	51	-
03. Leupung	4	-	24	-	-	14	4
04. Indrapuri	11	1	70	6	28	44	12
05. Kuta Cot Glie	11	-	72	-	6	65	1
06. Seulimeum	16	-	112	-	50	57	3
07. Kota Jantho	10	-	62	-	20	37	3
08. Lembah Seulawah	9	-	68	-	12	55	-
09. Mesjid Raya	10	1	87	11	29	74	1
10. Darussalam	9	1	63	9	31	35	-
11. Baitussalam	8	1	64	4	8	62	-
12. Kuta Baro	11	1	79	6	21	63	4
13. Montasik	9	-	56	-	10	48	1
14. Blang Bintang	6	1	55	5	21	33	2
15. Ingin Jaya	14	2	101	38	13	114	3
16. Krueng Barona Jaya	4	-	31	-	17	14	-
17. Sukamakmur	4	-	32	-	17	13	-
18. Kuta Malaka	4	-	24	-	-	23	1
19. Simpang Tiga	3	-	23	-	3	20	1
20. Darul Imarah	15	1	129	23	42	100	-
21. Darul Kamal	3	-	20	-	14	9	-
22. Peukan Bada	8	-	53	-	-	52	-
23. Pulo Aceh	8	-	48	-	8	42	3
Jumlah/ Total	2017	201	9 1.416	102	377	1.073	52
	2016	201	9 1.408	96	368	1.046	90
	2015	201	9 1.324	93	368	1.046	90

Sumber : Dinas Pendidikan Kabupaten Aceh Besar

Source : *Education Office of Aceh Besar Regency*

BANYAKNYA MURID SEKOLAH DASAR DIRINCI MENURUT KELAS PER KECAMATAN DALAM KABUPATEN ACEH BESAR, 2017

Tabel 4.1.5 *Number of Primary School Students by Classroom per Subdistricts in Aceh Besar Regency, 2017*

Kecamatan / Subdistricts	Kelas / Classroom						Jumlah / Total	
	I	II	III	IV	V	VI		
(1)	(2)	(3)	(4)	(5)	(6)	(7)	(8)	
01. L h o o n g	178	191	191	189	183	103	1.035	
02. Lhoknga	158	153	172	159	173	130	945	
03. Leupung	31	43	40	49	43	23	229	
04. Indrapuri	204	232	240	230	211	228	1.345	
05. Kuta Cot Glie	238	233	270	289	261	240	1.531	
06. Seulimeum	358	375	410	437	384	362	2.326	
07. Kota Jantho	192	153	150	151	143	142	931	
08. Lembah Seulawah	257	274	271	257	233	237	1.529	
09. Mesjid Raya	402	366	386	446	419	305	2.324	
10. Darussalam	259	218	238	203	199	162	1.279	
11. Baitussalam	295	294	271	308	241	172	1.581	
12. Kuta Baro	289	288	261	270	280	244	1.632	
13. Montasik	190	176	182	185	187	158	1.078	
14. Blang Bintang	219	154	209	210	200	175	1.167	
15. Ingin Jaya	525	483	580	478	502	357	2.925	
16. Krueng Barona Jaya	104	100	103	100	90	85	582	
17. Sukamakmur	91	94	80	76	101	70	512	
18. Kuta Malaka	62	66	60	77	56	74	395	
19. Simpang Tiga	63	51	86	74	88	76	438	
20. Darul Imarah	715	745	665	677	664	526	3.992	
21. Darul Kamal	70	72	66	86	69	56	419	
22. Peukan Bada	197	204	243	238	158	113	1.153	
23. Pulo Aceh	100	86	106	141	108	70	611	
Jumlah/ Total	2017	5.197	5.051	5.280	5.330	4.993	4.108	29.959
	2016	5.185	5.270	5.429	5.062	4.160	4.169	29.275
	2015	5.194	5.276	5.437	5.059	4.155	4.179	29.300

Sumber : Dinas Pendidikan Kabupaten Aceh Besar

Source : Education Office of Aceh Besar Regency

BANYAKNYA SEKOLAH, KELAS, MURID DAN GURU PADA SLTP (SEKOLAH LANJUTAN TINGKAT PERTAMA) NEGERI DAN SWASTA PER KECAMATAN DALAM KABUPATEN ACEH BESAR, 2017

Tabel 4.1.6 *Number of School, Classroom, Student, and Teacher at State and Private Junior High School by Subdistricts in Aceh Besar Regency, 2017*

Kecamatan / Subdistricts	Sekolah/ School		Kelas/ Classroom		Murid/ Student		Guru/ Teacher		
	Negeri/ State	Swasta/ Private	Negeri/ State	Swasta/ Private	Negeri & Swasta	State & Negeri Private	Negeri & Swasta	State & Private	
(1)	(2)	(3)	(4)	(5)	(6)	(7)	(8)	(9)	
01. L h o o n g	3	-	11	-	213	-	41	-	
02. Lhoknga	3	-	12	-	194	-	44	-	
03. Leupung	1	-	4	-	97	-	15	-	
04. Indrapuri	3	1	16	3	352	79	74	15	
05. Kuta Cot Glie	3	-	20	-	455	-	62	-	
06. Seulimeum	5	-	36	-	958	-	90	-	
07. Kota Jantho	3	1	20	9	430	224	46	14	
08. Lembah Seulawah	3	1	26	6	567	130	72	11	
09. Mesjid Raya	3	1	30	7	668	169	70	12	
10. Darussalam	1	-	13	-	325	-	32	-	
11. Baitussalam	1	-	8	-	174	-	29	-	
12. Kuta Baro	2	3	12	13	271	299	43	44	
13. Montasik	4	1	25	3	555	59	103	2	
14. Blang Bintang	1	1	10	3	212	74	25	7	
15. Ingin Jaya	3	2	40	24	1.003	554	91	50	
16. Krueng Barona Jaya	-	-	-	-	-	-	-	-	
17. Sukamakmur	1	1	16	4	359	111	43	12	
18. Kuta Malaka	1	3	3	8	52	150	23	32	
19. Simpang Tiga	1	-	6	-	127	-	25	-	
20. Darul Imarah	2	5	29	18	1751	333	75	34	
21. Darul Kamal	1	1	6	5	133	133	20	7	
22. Peukan Bada	2	-	20	-	514	-	49	-	
23. Pulo Aceh	3	-	9	-	168	-	36	-	
Jumlah/ Total	2017	50	21	372	103	9.578	2.315	1.108	240
	2016	49	21	428	99	8.598	2.094	1.143	248
	2015	49	21	387	104	10.698	n.a	1.394	n.a

Sumber : Dinas Pendidikan Kabupaten Aceh Besar

Source : *Education Office of Aceh Besar Regency*

BANYAKNYA SEKOLAH, KELAS DAN KONDISI RUANG KELAS PADA SLTP (SEKOLAH LANJUTAN TINGKAT PERTAMA) NEGERI DAN SWASTA PER KECAMATAN, 2017

Tabel 4.1.7 *Number of School, Classroom, and Condition of Classroom at State and Private Junior High School by Subdistricts in Aceh Besar Regency, 2017*

Kecamatan / Subdistricts	Sekolah/ School		Kelas/ Classroom		Kondisi Ruang Kelas/ Condition of Classroom			
	Negeri/ State	Swasta/ Private	Negeri/ State	Swasta/ Private	Baik/ Good	Rusak/ Damaged	Rusak Berat/ Hard Damaged	
(1)	(2)	(3)	(4)	(5)	(6)	(7)	(8)	
01. L h o o n g	3	-	11	-	6	6	1	
02. Lhoknga	3	-	12	-	11	2	3	
03. Leupung	1	-	4	-	-	3	-	
04. Indrapuri	3	1	16	3	-	18	4	
05. Kuta Cot Glie	3	-	20	-	4	15	4	
06. Seulimeum	5	-	36	-	7	26	9	
07. Kota Jantho	3	1	20	9	29	12	1	
08. Lembah Seulawah	3	1	26	6	6	19	9	
09. Mesjid Raya	3	1	30	7	2	23	5	
10. Darussalam	1	-	13	-	1	12	-	
11. Baitussalam	1	-	8	-	0	8	-	
12. Kuta Baro	2	3	12	13	13	7	8	
13. Montasik	4	1	25	3	27	17	-	
14. Blang Bintang	1	1	10	3	1	8	4	
15. Ingin Jaya	3	2	40	24	14	43	4	
16. Krueng Barona Jaya	-	-	-	-	-	-	-	
17. Sukamakmur	1	1	16	4	5	18	-	
18. Kuta Malaka	1	3	3	8	3	10	-	
19. Simpang Tiga	1	-	6	-	1	5	-	
20. Darul Imarah	2	5	29	18	-	42	9	
21. Darul Kamal	1	1	6	5	6	7	-	
22. Peukan Bada	2	-	20	-	0	18	6	
23. Pulo Aceh	3	-	9	-	3	6	-	
Jumlah/ Total	2017	50	21	372	103	139	325	67
	2016	49	21	428	99	107	329	91
	2015	49	21	387	104	107	329	91

Sumber : Dinas Pendidikan Kabupaten Aceh Besar

Source : Education Office of Aceh Besar Regency

Table 4.1.8
Table

BANYAKNYA SEKOLAH, KELAS, MURID DAN GURU PADA SLTA (SEKOLAH LANJUTAN TINGKAT ATAS) NEGERI DAN SWASTA PER KECAMATAN DALAM KABUPATEN ACEH BESAR, 2017
Number of School, Classroom, Student, and Teacher at State and Private Senior High School by Subdistricts in Aceh Besar Regency, 2017

Kecamatan / Subdistricts	Sekolah/ School		Kelas/ Classroom		Murid/ Student		Guru/ Teacher		
	Negeri/ State	Swasta/ Private	Negeri/ State	Swasta/ Private	Negeri & Swasta	State & Private	Negeri & Swasta	State & Private	
(1)	(2)	(3)	(4)	(5)	(6)	(7)	(8)	(9)	
01. Lhoo ng	1	-	10	-	215	-	32	-	
02. Lhoknga	3	-	19	-	334	-	71	-	
03. Leupung	1	-	4	-	61	-	20	-	
04. Indrapuri	3	-	22	-	482	-	77	-	
05. Kuta Cot Glie	1	-	11	-	288	-	25	-	
06. Seulimeum	3	-	28	-	637	-	83	-	
07. Kota Jantho	2	1	29	6	603	157	63	11	
08. Lembah Seulawah	2	-	33	-	668	-	103	-	
09. Mesjid Raya	3	-	33	-	703	-	99	-	
10. Darussalam	1	1	6	1	96	22	22	1	
11. Baitussalam	1	-	14	-	342	-	37	-	
12. Kuta Baro	3	2	23	12	506	286	75	39	
13. Montasik	1	2	19	6	437	56	42	23	
14. Blang Bintang	1	1	13	6	351	124	30	13	
15. Ingin Jaya	2	3	45	24	1.000	464	101	52	
16. Krueng Barona Jaya	1	-	13	-	268	-	61	-	
17. Sukamakmur	1	1	15	7	299	114	49	6	
18. Kuta Malaka	-	2	-	5	-	90	-	18	
19. Simpang Tiga	1	-	3	-	44	-	21	-	
20. Darul Imarah	1	3	22	9	547	187	63	31	
21. Darul Kamal	1	-	11	-	187	-	38	-	
22. Peukan Bada	1	-	17	-	357	-	36	-	
23. Pulo Aceh	2	-	6	-	80	-	37	-	
Jumlah/ Total	2017	36	16	396	76	8.505	1.500	1.185	194
	2016	35	15	390	65	7.965	1.489	1.160	192
	2015	35	15	369	85	9.527	n.a	1.351	n.a

Sumber : Dinas Pendidikan Kabupaten Aceh Besar

Source : Education Office of Aceh Besar Regency

Tabel 4.1.9 *Number of School, Classroom, and Condition of Classroom at State and Private Senior High School by Subdistricts in Aceh Besar Regency, 2017*

Kecamatan / Subdistricts	Sekolah/ School		Kelas/ Classroom		Kondisi Ruang Kelas/ Condition of Classroom			
	Negeri/ State	Swasta/ Private	Negeri/ State	Swasta/ Private	Baik/ Good	Rusak/ Damaged	Rusak Berat/ Hard Damaged	
(1)	(2)	(3)	(4)	(5)	(6)	(7)	(8)	
01. L h o o n g	1	-	10	-	-	12	-	
02. Lhoknga	3	-	19	-	13	9	-	
03. Leupung	1	-	4	-	-	3	-	
04. Indrapuri	3	-	22	-	16	11	-	
05. Kuta Cot Glie	1	-	11	-	1	10	-	
06. Seulimeum	3	-	28	-	11	22	-	
07. Kota Jantho	2	1	29	6	1	31	-	
08. Lembah Seulawah	2	-	33	-	24	9	2	
09. Mesjid Raya	3	-	33	-	28	9	-	
10. Darussalam	1	1	6	1	1	7	-	
11. Baitussalam	1	-	14	-	12	2	-	
12. Kuta Baro	3	2	23	12	11	32	-	
13. Montasik	-	2	19	6	0	22	1	
14. Blang Bintang	1	1	13	6	7	13	-	
15. Ingin Jaya	2	3	45	24	6	62	3	
16. Krueng Barona Jaya	1	-	13	-	-	23	-	
17. Sukamakmur	1	1	15	7	-	22	-	
18. Kuta Malaka	-	2	-	5	-	-	-	
19. Simpang Tiga	1	-	3	-	3	-	-	
20. Darul Imarah	1	3	22	9	-	32	-	
21. Darul Kamal	1	-	11	-	-	10	-	
22. Peukan Bada	1	-	17	-	-	18	-	
23. Pulo Aceh	2	-	6	-	-	4	2	
Jumlah/ Total	2017	35	16	396	76	134	363	8
	2016	35	15	390	65	116	259	29
	2015	35	15	369	85	135	284	33

Sumber : Dinas Pendidikan Kabupaten Aceh Besar

Source : Education Office of Aceh Besar Regency

BANYAKNYA GURU SLTP DIRINCI MENURUT GOLONGAN DAN KECAMATAN DALAM KABUPATEN ACEH BESAR, 2017
Tabel 4.1.10 *Number of Junior High School Teacher by Hierarchy and Subdistricts in Aceh Besar Regency, 2017*

Kecamatan / Subdistricts	Golongan/ Teacher by Hierarchy			Jumlah Guru / Total Teacher	
	II	III	IV	Tetap	Tidak Tetap
(1)	(2)	(3)	(4)	(5)	(6)
01. L h o o n g	-	23	6	-	12
02. Lhoknga	-	11	29	-	4
03. Leupung	-	2	8	-	5
04. Indrapuri	-	19	38	3	29
05. Kuta Cot Glie	2	21	20	-	19
06. Seulimeum	4	29	34	-	23
07. Kota Jantho	-	20	17	14	9
08. Lembah Seulawah	3	19	24	5	32
09. Mesjid Raya	3	24	23	12	20
10. Darussalam	-	10	17	-	5
11. Baitussalam	1	8	18	1	1
12. Kuta Baro	1	16	33	31	6
13. Montasik	1	30	59	2	13
14. Blang Bintang	-	12	2	7	11
15. Ingin Jaya	2	27	68	26	18
16. Krueng Barona Jaya	-	-	-	-	-
17. Sukamakmur	-	11	24	8	12
18. Kuta Malaka	-	5	16	10	24
19. Simpang Tiga	1	6	17	-	1
20. Darul Imarah	1	13	58	26	11
21. Darul Kamal	-	7	12	7	1
22. Peukan Bada	-	18	25	-	6
23. Pulo Aceh	-	25	2	-	9
Jumlah/ Total	19	356	550	152	271

Sumber : Dinas Pendidikan Kabupaten Aceh Besar

Source : *Education Office of Aceh Besar Regency*

**BANYAKNYA KEPALA SEKOLAH, PENJAGA SEKOLAH DAN GURU
MENURUT BIDANG STUDI PADA SD NEGERI/SWASTA PER
KECAMATAN DALAM KABUPATEN ACEH BESAR, 2017**

Tabel 4.1.11 *Number of Headmaster, School Keeper, and Teacher by Area of Study at State and Private Primary School per Subdistricts, 2017*

Kecamatan / Subdistricts	Kepala Sekolah/ Principal	Penjaga Sekolah/ School Keeper	Guru / Teacher by Study Area					
			Agama/ Theology	Kelas/ Class	Penjas- kes/ Sport	Bhs. Inggris/ English	Mulok	
(1)	(2)	(3)	(4)	(5)	(6)	(7)	(8)	
01. L h o o n g	13	n.a	9	75	8	n.a	n.a	
02. Lhoknga	11	n.a	10	73	9	n.a	n.a	
03. Leupung	4	n.a	3	19	2	n.a	n.a	
04. Indrapuri	12	n.a	27	106	14	n.a	n.a	
05. Kuta Cot Glie	11	n.a	21	54	11	n.a	n.a	
06. Seulimeum	16	n.a	22	121	18	n.a	n.a	
07. Kota Jantho	10	n.a	11	58	10	n.a	n.a	
08. Lembah Seulawah	9	n.a	8	78	8	n.a	n.a	
09. Mesjid Raya	11	n.a	26	93	11	n.a	n.a	
10. Darussalam	10	n.a	20	64	12	n.a	n.a	
11. Baitussalam	9	n.a	14	69	7	n.a	n.a	
12. Kuta Baro	12	n.a	27	123	13	n.a	n.a	
13. Montasik	9	n.a	31	84	17	n.a	n.a	
14. Blang Bintang	7	n.a	23	69	8	n.a	n.a	
15. Ingin Jaya	16	n.a	26	132	15	n.a	n.a	
16. Krueng Barona Jaya	4	n.a	9	34	4	n.a	n.a	
17. Sukamakmur	4	n.a	17	53	8	n.a	n.a	
18. Kuta Malaka	4	n.a	8	43	7	n.a	n.a	
19. Simpang Tiga	3	n.a	5	32	5	n.a	n.a	
20. Darul Imarah	16	n.a	20	101	17	n.a	n.a	
21. Darul Kamal	3	n.a	8	35	2	n.a	n.a	
22. Peukan Bada	8	n.a	11	52	7	n.a	n.a	
23. Pulo Aceh	8	n.a	4	37	4	n.a	n.a	
Jumlah/ Total	2017	210	n.a	360	605	217	210	n.a
	2016	n.a	n.a	n.a	n.a	n.a	n.a	n.a
	2015	n.a	n.a	399	435	256	9	695

Sumber : Dinas Pendidikan Kabupaten Aceh Besar

Source : Education Office of Aceh Besar Regency

Tabel 4.1.12
Table

BANYAKNYA KEPALA SEKOLAH, PENJAGA SEKOLAH DAN GURU MENURUT BIDANG STUDI PADA SLTP (SEKOLAH LANJUTAN TINGKAT PERTAMA) NEGERI/ SWASTA PER KECAMATAN, 2017
Number of Headmaster, School Keeper, and Teacher by Area of Study at State and Private Junior High School per Subdistricts in Aceh Besar Regency, 2017

Kecamatan / Subdistricts	Kepala Sekolah/ Principal	Penjaga Sekolah/ School Keeper	Guru / Teacher by Study Area					
			Agama / Theology	Matemati ka/Math ematics	IPA/ Natural Science	IPS/ Science of Social	Bahasa Inggris/ English	
(1)	(2)	(3)	(4)	(5)	(6)	(7)	(8)	
01. L h o o n g	3	4	3	3	12	6	4	
02. Lhoknga	3	6	5	5	9	7	5	
03. Leupung	1	2	3	2	3	2	2	
04. Indrapuri	4	-	10	6	11	9	6	
05. Kuta Cot Glie	3	3	10	7	15	10	6	
06. Seulimeum	6	6	12	11	24	16	12	
07. Kota Jantho	4	3	6	6	8	6	6	
08. Lembah Seulawah	4	3	8	7	8	10	6	
09. Mesjid Raya	4	6	7	8	13	9	12	
10. Darussalam	1	2	5	4	3	5	3	
11. Baitussalam	1	2	5	2	5	4	2	
12. Kuta Baro	5	6	9	5	6	5	6	
13. Montasik	4	4	10	11	23	14	10	
14. Blang Bintang	2	1	2	2	4	4	3	
15. Ingin Jaya	3	7	11	12	19	12	14	
16. Krueng Barona Jaya	-	-	-	-	-	-	-	
17. Sukamakmur	2	1	3	6	8	11	7	
18. Kuta Malaka	1	1	4	-	2	3	3	
19. Simpang Tiga	1	1	3	3	3	6	2	
20. Darul Imarah	7	1	8	7	13	11	7	
21. Darul Kamal	1	1	4	2	2	3	1	
22. Peukan Bada	2	5	5	4	9	10	5	
23. Pulo Aceh	3	3	3	3	8	6	6	
Jumlah/ Total	2017	65	68	136	116	208	169	128
	2016	n.a	n.a	n.a	n.a	n.a	n.a	n.a
	2015	n.a	n.a	170	154	188	151	145

Lanjutan Tabel 4.1.12

Kecamatan / Subdistricts	Guru / Teacher by Study Area						Jumlah/ Total
	PPKn/ Civics	Penjas- kes/ Sport	Kesenian/ Art	Bahasa Indonesia/ Language of Indonesia	BP/BK/ Counseling		
(1)	(9)	(10)	(11)	(12)	(13)	(14)	
01. Lhoong	3	5	n.a	3	n.a	43	
02. Lhoknga	2	3	n.a	5	n.a	47	
03. Leupung	1	2	n.a	1	n.a	18	
04. Indrapuri	1	5	n.a	4	n.a	52	
05. Kuta Cot Glie	2	6	n.a	4	n.a	63	
06. Seulimeum	9	11	n.a	17	n.a	126	
07. Kota Jantho	2	3	n.a	5	n.a	42	
08. Lembah Seulawah	5	3	n.a	12	n.a	62	
09. Mesjid Raya	5	7	n.a	9	n.a	76	
10. Darussalam	2	2	n.a	4	n.a	30	
11. Baitussalam	2	1	n.a	3	n.a	26	
12. Kuta Baro	2	2	n.a	6	n.a	47	
13. Montasik	6	8	n.a	15	n.a	97	
14. Blang Bintang	1	2	n.a	2	n.a	21	
15. Ingin Jaya	3	6	n.a	10	n.a	94	
16. Krueng Barona Jaya	-	-	n.a	-	n.a	-	
17. Sukamakmur	3	3	n.a	5	n.a	47	
18. Kuta Malaka	3	3	n.a	3	n.a	24	
19. Simpang Tiga	1	3	n.a	2	n.a	24	
20. Darul Imarah	5	5	n.a	9	n.a	69	
21. Darul Kamal	1	1	n.a	2	n.a	17	
22. Peukan Bada	4	2	n.a	7	n.a	51	
23. Pulo Aceh	1	3	n.a	7	n.a	40	
Jumlah/ Total	2017	64	86	n.a	135	n.a	1.116
	2016	n.a	n.a	n.a	n.a	n.a	n.a
	2015	108	98	113	156	-	1.283

Sumber : Dinas Pendidikan Kabupaten Aceh Besar

Source : Education Office of Aceh Besar Regency

Tabel

4.1.13

BANYAKNYA KEPALA SEKOLAH, PENJAGA SEKOLAH DAN GURU MENURUT BIDANG STUDI PADA SLTA (SEKOLAH LANJUTAN TINGKAT ATAS) NEGERI/ SWASTA PER KECAMATAN DALAM KABUPATEN ACEH BESAR, 2017

Number of Headmaster, School Keeper, and Teacher by Area of Study at State and Private Senior High School per Subdistricts in Aceh Besar Regency, 2017

Kecamatan / Subdistricts	Kepala Sekolah/ Principal	Penjaga Sekolah/ School Keeper	Guru / Teacher by Study Area					
			Agama/ Theology	Matema- tika/ Mathema- tics	Fisika/ Physics	Kimia/ Chemistry	Bahasa Inggris/ English	
(1)	(2)	(3)	(4)	(5)	(6)	(7)	(8)	
01. L h o o n g	1	n.a	n.a	n.a	n.a	n.a	n.a	
02. Lhoknga	3	n.a	n.a	n.a	n.a	n.a	n.a	
03. Leupung	1	n.a	n.a	n.a	n.a	n.a	n.a	
04. Indrapuri	3	n.a	n.a	n.a	n.a	n.a	n.a	
05. Kuta Cot Glie	1	n.a	n.a	n.a	n.a	n.a	n.a	
06. Seulimeum	3	n.a	n.a	n.a	n.a	n.a	n.a	
07. Kota Jantho	3	n.a	n.a	n.a	n.a	n.a	n.a	
08. Lembah Seulawah	2	n.a	n.a	n.a	n.a	n.a	n.a	
09. Mesjid Raya	3	n.a	n.a	n.a	n.a	n.a	n.a	
10. Darussalam	2	n.a	n.a	n.a	n.a	n.a	n.a	
11. Baitussalam	1	n.a	n.a	n.a	n.a	n.a	n.a	
12. Kuta Baro	5	n.a	n.a	n.a	n.a	n.a	n.a	
13. Montasik	3	n.a	n.a	n.a	n.a	n.a	n.a	
14. Blang Bintang	2	n.a	n.a	n.a	n.a	n.a	n.a	
15. Ingin Jaya	5	n.a	n.a	n.a	n.a	n.a	n.a	
16. Krueng Barona Jaya	1	n.a	n.a	n.a	n.a	n.a	n.a	
17. Sukamakmur	2	n.a	n.a	n.a	n.a	n.a	n.a	
18. Kuta Malaka	2	n.a	n.a	n.a	n.a	n.a	n.a	
19. Simpang Tiga	1	n.a	n.a	n.a	n.a	n.a	n.a	
20. Darul Imarah	4	n.a	n.a	n.a	n.a	n.a	n.a	
21. Darul Kamal	1	n.a	n.a	n.a	n.a	n.a	n.a	
22. Peukan Bada	1	n.a	n.a	n.a	n.a	n.a	n.a	
23. Pulo Aceh	2	n.a	n.a	n.a	n.a	n.a	n.a	
Jumlah/ Total	2017	52	n.a	n.a	n.a	n.a	n.a	n.a
	2016	n.a	n.a	n.a	n.a	n.a	n.a	n.a
	2015	n.a	n.a	41	54	50	49	54

Lanjutan Tabel 4.1.13

Kecamatan / Subdistricts	Guru / Teacher by Study Area						
	Bahasa Indonesia/ Language of Indonesia	IPS/ Science of Social	Penjaskes/ Sport	PPKn/ Civics	Biologi/ Biology	Sosiologi/ Sociology	
(1)	(9)	(10)	(11)	(12)	(13)	(14)	
01. Lhoong	n.a	n.a	n.a	n.a	n.a	n.a	
02. Lhoknga	n.a	n.a	n.a	n.a	n.a	n.a	
03. Leupung	n.a	n.a	n.a	n.a	n.a	n.a	
04. Indrapuri	n.a	n.a	n.a	n.a	n.a	n.a	
05. Kuta Cot Glie	n.a	n.a	n.a	n.a	n.a	n.a	
06. Seulimeum	n.a	n.a	n.a	n.a	n.a	n.a	
07. Kota Jantho	n.a	n.a	n.a	n.a	n.a	n.a	
08. Lembah Seulawah	n.a	n.a	n.a	n.a	n.a	n.a	
09. Mesjid Raya	n.a	n.a	n.a	n.a	n.a	n.a	
10. Darussalam	n.a	n.a	n.a	n.a	n.a	n.a	
11. Baitussalam	n.a	n.a	n.a	n.a	n.a	n.a	
12. Kuta Baro	n.a	n.a	n.a	n.a	n.a	n.a	
13. Montasik	n.a	n.a	n.a	n.a	n.a	n.a	
14. Blang Bintang	n.a	n.a	n.a	n.a	n.a	n.a	
15. Ingin Jaya	n.a	n.a	n.a	n.a	n.a	n.a	
16. Krueng Barona Jaya	n.a	n.a	n.a	n.a	n.a	n.a	
17. Sukamakmur	n.a	n.a	n.a	n.a	n.a	n.a	
18. Kuta Malaka	n.a	n.a	n.a	n.a	n.a	n.a	
19. Simpang Tiga	n.a	n.a	n.a	n.a	n.a	n.a	
20. Darul Imarah	n.a	n.a	n.a	n.a	n.a	n.a	
21. Darul Kamal	n.a	n.a	n.a	n.a	n.a	n.a	
22. Peukan Bada	n.a	n.a	n.a	n.a	n.a	n.a	
23. Pulo Aceh	n.a	n.a	n.a	n.a	n.a	n.a	
Jumlah/ Total	2017	n.a	n.a	n.a	n.a	n.a	n.a
	2016	n.a	n.a	n.a	n.a	n.a	n.a
	2015	46	90	31	32	44	28

Lanjutan Tabel 4.1.13

Kecamatan / Subdistricts	Guru / Teacher by Study Area					Jumlah/ Total
	Pendidikan Kesenian/ Art	Bahasa Asing/ Foreign Language	BP/BK/ Counseling	Lain-lain/ Others		
(1)	(15)	(16)	(17)	(18)	(19)	
01. L h o o n g	n.a	n.a	n.a	n.a	n.a	n.a
02. Lhoknga	n.a	n.a	n.a	n.a	n.a	n.a
03. Leupung	n.a	n.a	n.a	n.a	n.a	n.a
04. Indrapuri	n.a	n.a	n.a	n.a	n.a	n.a
05. Kuta Cot Glie	n.a	n.a	n.a	n.a	n.a	n.a
06. Seulimeum	n.a	n.a	n.a	n.a	n.a	n.a
07. Kota Jantho	n.a	n.a	n.a	n.a	n.a	n.a
08. Lembah Seulawah	n.a	n.a	n.a	n.a	n.a	n.a
09. Mesjid Raya	n.a	n.a	n.a	n.a	n.a	n.a
10. Darussalam	n.a	n.a	n.a	n.a	n.a	n.a
11. Baitussalam	n.a	n.a	n.a	n.a	n.a	n.a
12. Kuta Baro	n.a	n.a	n.a	n.a	n.a	n.a
13. Montasik	n.a	n.a	n.a	n.a	n.a	n.a
14. Blang Bintang	n.a	n.a	n.a	n.a	n.a	n.a
15. Ingin Jaya	n.a	n.a	n.a	n.a	n.a	n.a
16. Krueng Barona Jaya	n.a	n.a	n.a	n.a	n.a	n.a
17. Sukamakmur	n.a	n.a	n.a	n.a	n.a	n.a
18. Kuta Malaka	n.a	n.a	n.a	n.a	n.a	n.a
19. Simpang Tiga	n.a	n.a	n.a	n.a	n.a	n.a
20. Darul Imarah	n.a	n.a	n.a	n.a	n.a	n.a
21. Darul Kamal	n.a	n.a	n.a	n.a	n.a	n.a
22. Peukan Bada	n.a	n.a	n.a	n.a	n.a	n.a
23. Pulo Aceh	n.a	n.a	n.a	n.a	n.a	n.a
Jumlah/ Total	2017	n.a	n.a	n.a	n.a	n.a
	2016	n.a	n.a	n.a	n.a	n.a
	2015	29	22	30	28	628

Sumber : Dinas Pendidikan Kabupaten Aceh Besar

Source : Education Office of Aceh Besar Regency

**JUMLAH MADRASAH DI BAWAH KEMENTERIAN AGAMA
KABUPATEN ACEH BESAR DIRINCI MENURUT JENIS SEKOLAH
PER KECAMATAN, 2017**

Tabel 4.1.14 *Number of School Under of Religion Ministry of Aceh Besar Regency by Subdistricts and Kind of School, 2017*

Kecamatan / Subdistricts	MIN	MIS	MTsN	MTsS	
	(Madrasah Ibtidayah Negeri)	(Madrasah Ibtidayah Swasta)	(Madrasah Tsanawiyah Negeri)	(Madrasah Tsanawiyah Swasta)	
(1)	(2)	(3)	(4)	(5)	
01. L h o o n g	2	-	1	-	
02. Lhoknga	3	1	1	2	
03. Leupung	1	-	-	-	
04. Indrapuri	5	-	1	1	
05. Kuta Cot Glie	1	-	-	1	
06. Seulimeum	5	-	-	2	
07. Kota Jantho	1	-	-	1	
08. Lembah Seulawah	1	-	-	-	
09. Mesjid Raya	2	-	-	1	
10. Darussalam	2	-	1	2	
11. Baitussalam	-	-	-	1	
12. Kuta Baro	2	-	1	1	
13. Montasik	3	1	1	-	
14. Blang Bintang	1	-	-	1	
15. Ingin Jaya	3	1	-	2	
16. Krueng Barona Jaya	-	1	-	2	
17. Sukamakmur	5	-	1	1	
18. Kuta Malaka	1	-	-	3	
19. Simpang Tiga	-	-	-	-	
20. Darul Imarah	4	-	1	1	
21. Darul Kamal	1	-	-	-	
22. Peukan Bada	3	-	-	2	
23. Pulo Aceh	1	-	-	-	
Jumlah/ Total	2017	47	4	8	24
	2016	47	4	10	22
	2015	47	4	8	23

Lanjutan Tabel 4.1.14

Kecamatan / <i>Subdistricts</i>	M A N (Madrasah Aliyah Negeri)	M A S (Madrasah Aliyah Swasta)
(1)	(6)	(7)
01. L h o o n g	-	-
02. Lhoknga	-	1
03. Leupung	-	-
04. Indrapuri	1	2
05. Kuta Cot Glie	-	1
06. Seulimeum	-	1
07. Kota Jantho	-	-
08. Lembah Seulawah	-	-
09. Mesjid Raya	-	-
10. Darussalam	1	2
11. Baitussalam	-	1
12. Kuta Baro	1	1
13. Montasik	1	-
14. Blang Bintang	-	1
15. Ingin Jaya	-	1
16. Krueng Barona Jaya	-	1
17. Sukamakmur	-	1
18. Kuta Malaka	1	1
19. Simpang Tiga	-	-
20. Darul Imarah	1	1
21. Darul Kamal	-	-
22. Peukan Bada	-	1
23. Pulo Aceh	-	-
Jumlah/ Total	6	16
	2016	16
	2015	17

Sumber : Kementerian Agama Kabupaten Aceh Besar

Source : Religion Ministry of Aceh Besar Regency

JUMLAH MURID SEKOLAH YANG BERADA DI BAWAH KEMENTERIAN AGAMA KABUPATEN ACEH BESAR DIRINCI MENURUT SEKOLAH PER KECAMATAN, 2017
Table 4.1.15 *Number of Student of School Under Coordination of Religion Ministry of Aceh Besar Regency by Subdistricts and Kind of School, 2017*

Kecamatan / Subdistricts	MIN (Madrasah Ibtidayah Negeri)	MIS (Madrasah Ibtidayah Swasta)	MTsN (Madrasah Tsanawiyah Negeri)	MTsS (Madrasah Tsanawiyah Swasta)	
(1)	(2)	(3)	(4)	(5)	
01. Lhoong	586	-	140	-	
02. Lhoknga	1.029	89	331	62	
03. Leupung	228	-	-	-	
04. Indrapuri	1.133	-	470	729	
05. Kuta Cot Glie	223	-	-	150	
06. Seulimeum	696	-	-	162	
07. Kota Jantho	300	-	-	10	
08. Lembah Seulawah	239	-	-	-	
09. Mesjid Raya	440	-	-	89	
10. Darussalam	1.618	-	726	638	
11. Baitussalam	-	-	-	138	
12. Kuta Baro	1.321	-	358	9	
13. Montasik	929	88	275	-	
14. Blang Bintang	132	-	-	414	
15. Ingin Jaya	843	188	-	243	
16. Krueng Barona Jaya	-	106	-	622	
17. Sukamakmur	1.224	-	449	9	
18. Kuta Malaka	401	-	-	215	
19. Simpang Tiga	-	-	-	-	
20. Darul Imarah	1.388	-	195	387	
21. Darul Kamal	254	-	-	-	
22. Peukan Bada	884	-	-	10	
23. Pulo Aceh	83	-	-	-	
Jumlah/ Total	2017	13.951	471	2.944	3.887
	2016	12.760	472	2.901	4.249
	2015	12.255	493	3.097	4.038

Lanjutan Tabel 4.1.15

Kecamatan / <i>Subdistricts</i>	M A N (Madrasah Aliyah Negeri)	M A S (Madrasah Aliyah Swasta)	
(1)	(6)	(7)	
01. L h o o n g	-	-	
02. Lhoknga	-	107	
03. Leupung	-	-	
04. Indrapuri	701	90	
05. Kuta Cot Glie	-	14	
06. Seulimeum	-	20	
07. Kota Jantho	-	-	
08. Lembah Seulawah	-	-	
09. Mesjid Raya	-	-	
10. Darussalam	1.038	45	
11. Baitussalam	-	-	
12. Kuta Baro	151	107	
13. Montasik	153	-	
14. Blang Bintang	-	-	
15. Ingin Jaya	-	131	
16. Krueng Barona Jaya	-	167	
17. Sukamakmur	-	65	
18. Kuta Malaka	397	16	
19. Simpang Tiga	-	-	
20. Darul Imarah	157	514	
21. Darul Kamal	-	-	
22. Peukan Bada	-	7	
23. Pulo Aceh	-	-	
Jumlah/ Total	2017 2016 2015	2.597 1.670 1.723	1.283 2.351 1.990

Sumber : Kementerian Agama Kabupaten Aceh Besar

Source : Religion Ministry of Aceh Besar Regency

JUMLAH GURU SEKOLAH YANG BERADA DIBAWAH KEMENTERIAN AGAMA KABUPATEN ACEH BESAR DIRINCI MENURUT JENIS SEKOLAH PER KECAMATAN, 2017
Table 4.1.16 *Number of Teacher of School Under Coordination of Religion Ministry of Aceh Besar Regency by Subdistricts and Kind of School, 2017*

Kecamatan / Subdistricts	MIN (Madrasah Ibtidayah Negeri)	MIS (Madrasah Ibtidayah Swasta)	MTsN (Madrasah Tsanawiyah Negeri)	MTsS (Madrasah Tsanawiyah Swasta)	
(1)	(2)	(3)	(4)	(5)	
01. L h o o n g	36	-	24	-	
02. Lhoknga	92	15	77	7	
03. Leupung	17	-	-	-	
04. Indrapuri	114	-	45	42	
05. Kuta Cot Glie	31	-	-	26	
06. Seulimeum	84	-	-	31	
07. Kota Jantho	23	-	-	14	
08. Lembah Seulawah	29	-	-	-	
09. Mesjid Raya	42	-	-	13	
10. Darussalam	75	-	54	54	
11. Baitussalam	-	-	-	14	
12. Kuta Baro	84	-	42	5	
13. Montasik	84	16	36	-	
14. Blang Bintang	18	-	-	54	
15. Ingin Jaya	86	21	-	36	
16. Krueng Barona Jaya	-	14	-	59	
17. Sukamakmur	134	-	45	-	
18. Kuta Malaka	32	-	-	30	
19. Simpang Tiga	-	-	-	-	
20. Darul Imarah	139	-	26	27	
21. Darul Kamal	26	-	-	-	
22. Peukan Bada	60	-	-	14	
23. Pulo Aceh	37	-	-	-	
Jumlah/ Total	2017	1.243	66	349	426
	2016	1.156	62	304	471
	2015	662	30	191	114

Lanjutan Tabel 4.1.16

Kecamatan / <i>Subdistricts</i>	M A N (Madrasah Aliyah Negeri)	M A S (Madrasah Aliyah Swasta)	
(1)	(6)	(7)	
01. L h o o n g	-	-	
02. Lhoknga	-	9	
03. Leupung	-	-	
04. Indrapuri	40	31	
05. Kuta Cot Glie	-	19	
06. Seulimeum	-	19	
07. Kota Jantho	-	-	
08. Lembah Seulawah	-	-	
09. Mesjid Raya	-	-	
10. Darussalam	46	64	
11. Baitussalam	-	-	
12. Kuta Baro	24	22	
13. Montasik	35	-	
14. Blang Bintang	-	-	
15. Ingin Jaya	-	14	
16. Krueng Barona Jaya	-	31	
17. Sukamakmur	-	17	
18. Kuta Malaka	26	16	
19. Simpang Tiga	-	-	
20. Darul Imarah	37	57	
21. Darul Kamal	-	-	
22. Peukan Bada	-	14	
23. Pulo Aceh	-	-	
Jumlah/ Total	2017 2016 2015	208 247 140	313 385 37

Sumber : Kementerian Agama Kabupaten Aceh Besar

Source : Religion Ministry of Aceh Besar Regency

**PERSENTASE PENDUDUK BERUMUR 5 TAHUN KE ATAS
MENURUT STATUS PENDIDIKAN, 2017**
**Table 4.1.17 Percentage of Population 5 Years of Age and Over by Sex and
Education in Aceh Besar Regency, 2017**

Jenjang Pendidikan/ Education	Jenis Kelamin / Sex	
	Laki-laki / Male	Perempuan / Female
(1)	(2)	(3)
1. Tidak/Belum Pernah Sekolah	5,52	5,71
2. SD / MI	13,05	13,41
3. SLTP / MTs	6,21	5,69
4. SLTA / MA / SMK	4,59	5,05
5. Perguruan Tinggi	4,70	6,79
6. Tidak Bersekolah Lagi	65,93	63,35
Jumlah/ Total	100,00	100,00

Sumber : Badan Pusat Statistik Kabupaten Aceh Besar (Susenas 2017)

Source : BPS-Statistics of Aceh Besar Regency (Susenas 2017)

PERSENTASE PENDUDUK USIA 7–24 TAHUN MENURUT JENIS KELAMIN, KELOMPOK UMUR SEKOLAH, DAN PARTISIPASI SEKOLAH DI KABUPATEN ACEH BESAR, 2017
Table 4.1.18 Percentage of Population Aged 7-24 Years by Sex, Age Group, and School Participation in Aceh Besar Regency, 2017

Jenis Kelamin dan Kelompok Umur Sekolah <i>Sex and School Age Group</i>	Partisipasi Sekolah/School Participation		
	Tidak/Belum Pernah Sekolah <i>Not/Never Attending School</i>	Masih Sekolah <i>Attending School</i>	Tidak Sekolah Lagi <i>Not Attending School Anymore</i>
(1)	(2)	(3)	(4)
Laki-Laki/Male			
7–12	n.a	n.a	n.a
13–15	n.a	n.a	n.a
16–18	n.a	n.a	n.a
19–24	n.a	n.a	n.a
7–24	0,89	69,43	29,68
Perempuan/Female			
7–12	n.a	n.a	n.a
13–15	n.a	n.a	n.a
16–18	n.a	n.a	n.a
19–24	n.a	n.a	n.a
7–24	0,12	76,37	23,51
Laki-laki+Perempuan/Male+Female			
7–12	n.a	n.a	n.a
13–15	n.a	n.a	n.a
16–18	n.a	n.a	n.a
19–24	n.a	n.a	n.a
7–24	0,51	72,83	26,66

Sumber : Badan Pusat Statistik Kabupaten Aceh Besar (Susenas 2017)

Source : BPS-Statistics of Aceh Besar Regency (Susenas 2017)

Tabel 4.1.19 PERSENTASE PENDUDUK BERUMUR 15 TAHUN KE ATAS MENURUT PENDIDIKAN TERTINGGI YANG DITAMATKAN DI KABUPATEN ACEH BESAR, 2017
Table 4.1.19 *Educational Attended by Population 15 Years of Age and Over in Aceh Besar Regency, 2017*

Tingkat Pendidikan / Education Level	Persentase / Percentage (%)
(1)	(2)
Tidak/Belum Tamat Sekolah Dasar / <i>No/ Never Attended Elementary School</i>	9,33
Sekolah Dasar (SD/MI/SDLB/PAKET A) / <i>Elementary School</i>	22,67
Sekolah Menengah Pertama (SMP/MTs/SMPLB/PAKET B) / <i>Junior High School</i>	23,96
Sekolah Menengah Atas (SMA/MA/SMLB/ PAKET C) / <i>Senior High School</i>	31,46
Sekolah Menengah Kejuruan (SMK/MAK) / <i>Vocational High School</i>	2,33
Diploma (DI/DII/DIII) / <i>Diploma</i>	1,37
Strata 1 / Diploma 4 (S1/DIV) / <i>Bachelor Degree</i>	8,48
Strata 2 (S2) / <i>Master Dergree</i>	0,33
Strata 3 (S3) / <i>Doctoral Degree</i>	0,06

Sumber : Badan Pusat Statistik Kabupaten Aceh Besar (Susenas 2017)

Source : BPS-Statistics of Aceh Besar Regency (Susenas 2017)

**HARAPAN LAMA SEKOLAH DAN RATA-RATA LAMA SEKOLAH DI
Tabel KABUPATEN ACEH BESAR, 2013 - 2017**
*Table 4.1.20 Expected years of schooling and Mean years of schooling in
Aceh Besar Regency, 2013 - 2017*

Tahun	Harapan Lama Sekolah / <i>Expected years of schooling</i>	Rata – Rata Lama Sekolah/ <i>Mean years of schooling</i>
(1)	(2)	(3)
2013	14,21	9,46
2014	14,35	9,61
2015	14,47	9,91
2016	14,48	9,92
2017	14,49	9,93

Sumber : Badan Pusat Statistik Kabupaten Aceh Besar

Source : *BPS-Statistics of Aceh Besar Regency*

Tabel 4.1.21 ANGKA PARTISIPASI SEKOLAH (APS) MENURUT JENIS KELAMIN
 DI KABUPATEN ACEH BESAR, 2017
Table 4.1.21 School Enrolment Ratio by Sex in Aceh Besar Regency, 2017

Kelompok Umur / Age Group	Jenis Kelamin / Sex		Laki-laki + Perempuan / Male + Female
	Laki-laki / Male	Perempuan / Female	
(1)	(2)	(3)	(4)
7 – 12	100,00	99,66	99,83
13-15	96,03	95,41	95,72
16 – 18	77,89	93,14	84,78
19 – 24	26,33	39,12	32,60

Sumber : Badan Pusat Statistik Kabupaten Aceh Besar (Susenas 2017)

Source : BPS-Statistics of Aceh Besar Regency (Susenas 2017)

**ANGKA PARTISIPASI MURNI (APM) MENURUT JENIS KELAMIN
DI KABUPATEN ACEH BESAR, 2017**
Tabel 4.1.22 *Pure Participation Rate by Sex in Aceh Besar Regency, 2017*

Tingkat Pendidikan / <i>Education Level</i>	Jenis Kelamin / Sex		Laki-laki + Perempuan / Male + Female
	Laki-laki / <i>Male</i>	Perempuan / <i>Female</i>	
(1)	(2)	(3)	(4)
Sekolah Dasar (SD) / <i>Elementary School</i>	96,78	96,57	96,67
Sekolah Lanjutan Tingkat Pertama (SLTP) / <i>Junior High School</i>	79,34	82,56	80,91
Sekolah Lanjutan Tingkat Atas (SLTA) / <i>Senior High School</i>	60,21	78,79	68,61

Sumber : Badan Pusat Statistik Kabupaten Aceh Besar (Susenas 2017)

Source : BPS-Statistics of Aceh Besar Regency (Susenas 2017)

ANGKA PARTISIPASI KASAR (APK) MENURUT JENIS KELAMIN DI
Tabel 4.1.23 KABUPATEN ACEH BESAR, 2017
Table Crude Participation Rate by Sex in Aceh Besar Regency, 2017

Tingkat Pendidikan / <i>Education Level</i>	Jenis Kelamin / <i>Sex</i>		Laki-laki + Perempuan / Male + Female
	Laki-laki / <i>Male</i>	Perempuan / <i>Female</i>	
(1)	(2)	(3)	(4)
Sekolah Dasar (SD) / <i>Elementary School</i>	108,09	103,64	105,84
Sekolah Lanjutan Tingkat Pertama (SLTP) / <i>Junior High School</i>	102,48	94,03	98,35
Sekolah Lanjutan Tingkat Atas (SLTA) / Senior High School	75,58	96,75	85,15
Perguruan Tinggi/ University	34,82	50,16	42,34

Sumber : Badan Pusat Statistik Kabupaten Aceh Besar (Susenas 2017)

Source : BPS-Statistics of Aceh Besar Regency (Susenas 2017)

ANGKA PARTISIPASI SEKOLAH (APS) DI KABUPATEN ACEH BESAR, 2016 - 2017
Tabel 4.1.24
Table School Enrolment Ratio in Aceh Besar Regency, 2016 - 2017

Angka Partisipasi Sekolah / School Enrolment Ratio	Tahun / Year	
	2016	2017
(1)	(2)	(3)
7 - 12	100	99,83
13-15	94,04	95,72
16 - 18	76,89	84,78
19 - 24	26,52	32,60

Sumber : Badan Pusat Statistik Kabupaten Aceh Besar (Susenas 2016-2017)

Source : BPS-Statistics of Aceh Besar Regency (Susenas 2016-2017)

Tabel 4.2.1 BANYAKNYA TEMPAT PERIBADATAN AGAMA ISLAM DIRINCI MENURUT KECAMATAN DI KABUPATEN ACEH BESAR, 2017
Number of Religious Service Place by Subdistricts in Aceh Besar Regency, 2017

Kecamatan / Subdistricts	Mesjid / Mosque	Meunasah / Meunasah
(1)	(2)	(3)
01. L h o o n g	11	28
02. Lhoknga	7	28
03. Leupung	4	10
04. Indrapuri	15	55
05. Kuta Cot Glie	3	22
06. Seulimeum	11	45
07. Kota Jantho	5	13
08. Lembah Seulawah	6	20
09. Mesjid Raya	11	13
10. Darussalam	7	34
11. Baitussalam	5	56
12. Kuta Baro	6	56
13. Montasik	6	37
14. Blang Bintang	6	26
15. Ingin Jaya	9	50
16. Krueng Barona Jaya	3	12
17. Sukamakmur	5	35
18. Kuta Malaka	3	15
19. Simpang Tiga	4	18
20. Darul Imarah	15	35
21. Darul Kamal	3	14
22. Peukan Bada	8	26
23. Pulo Aceh	10	8
Jumlah/ Total	2017	163
	2016	163
	2015	161
		633
		633
		604

Sumber : Kementerian Agama Kabupaten Aceh Besar

Source : Religion Ministry of Aceh Besar Regency

BANYAKNYA PONDOK PESANTREN TRADISIONAL DAN MODERN/ TERPADU DIRINCI MENURUT KECAMATAN DI KABUPATEN ACEH BESAR, 2017
Table 4.2.2 *Number of Traditional and Modern Islamic Boarding School per Subdistricts in Aceh Besar Regency, 2017*

Kecamatan / Subdistricts	Ponpes Tradisional/ Traditional Islamic Boarding School	Ponpes Modern/Terpadu/ Modern Islamic Boarding School
(1)	(2)	(3)
01. L h o o n g	7	1
02. Lhoknga	4	2
03. Leupung	2	-
04. Indrapuri	3	-
05. Kuta Cot Glie	3	-
06. Seulimeum	8	2
07. Kota Jantho	2	1
08. Lembah Seulawah	3	-
09. Mesjid Raya	3	1
10. Darussalam	6	2
11. Baitussalam	6	1
12. Kuta Baro	13	2
13. Montasik	10	2
14. Blang Bintang	7	-
15. Ingin Jaya	12	5
16. Krueng Barona Jaya	5	1
17. Sukamakmur	6	1
18. Kuta Malaka	5	1
19. Simpang Tiga	1	1
20. Darul Imarah	12	4
21. Darul Kamal	-	2
22. Peukan Bada	6	2
23. Pulo Aceh	3	-
Jumlah/ Total	2017 2016 2015	127 133 n.a
		31 32 n.a

Sumber : Kementerian Agama Kabupaten Aceh Besar

Source : Religion Ministry of Aceh Besar Regency

Tabel 4.2.3 **BANYAKNYA SANTRI DAN TENGKU DAYAH DIRINCI MENURUT KEKAMATAN DI KABUPATEN ACEH BESAR, 2017**
Table 4.2.3 *Number of Islamic Student and Teacher Student by Subdistricts in Aceh Besar Regency, 2017*

Kecamatan / Subdistricts	Ponpes Tradisional / Traditional Islamic Boarding School		Ponpes Modern/Terpadu/ Modern Islamic Boarding School		
	Santri/ Student	Tengku Dayah/ Teacher	Santri/ Student	Tengku Dayah/ Teacher	
(1)	(2)	(3)	(4)	(5)	
01. L h o o n g	475	69	-	-	
02. Lhoknga	174	21	243	27	
03. Leupung	70	9	-	-	
04. Indrapuri	22	5	1.059	70	
05. Kuta Cot Glie	286	38	-	-	
06. Seulimeum	2.407	173	70	21	
07. Kota Jantho	68	9	454	10	
08. Lembah Seulawah	56	4	135	8	
09. Masjid Raya	174	23	-	-	
10. Darussalam	298	27	907	16	
11. Baitussalam	264	38	50	8	
12. Kuta Baro	1.940	303	490	1	
13. Montasik	1.206	90	164	4	
14. Blang Bintang	525	119	535	47	
15. Ingin Jaya	2.996	156	1.567	155	
16. Krueng Barona Jaya	369	8	388	60	
17. Sukamakmur	410	14	592	16	
18. Kuta Malaka	245	43	275	14	
19. Simpang Tiga	255	16	-	-	
20. Darul Imarah	883	71	1.664	58	
21. Darul Kamal	106	15	-	-	
22. Peukan Bada	472	82	-	-	
23. Pulo Aceh	158	18	-	-	
Jumlah/ Total	2017	13.859	1.351	8.593	515
	2016	15.172	3.450	8.908	1.526
	2015	n.a	n.a	n.a	n.a

Sumber : Kementerian Agama Kabupaten Aceh Besar

Source : Religion Ministry of Aceh Besar Regency

**BANYAKNYA LEMBAGA, SANTRI DAN GURU TAMAN
PENDIDIKAN AL-QURAN DIRINCI MENURUT KECAMATAN DI
KABUPATEN ACEH BESAR, 2017**

Tabel 4.2.4 *Number of TPQ Institute, student, and Teacher per Subdistricts in
Aceh Besar Regency, 2017*

Kecamatan / Subdistricts	Lembaga / Institutions	Santri / Students	Guru / Teachers
(1)	(2)	(3)	(4)
01. L h o o n g	27	1.487	226
02. Lhoknga	21	1.662	191
03. Leupung	5	251	33
04. Indrapuri	20	1.978	211
05. Kuta Cot Glie	7	632	63
06. Seulimeum	20	1.012	130
07. Kota Jantho	18	1.033	104
08. Lembah Seulawah	2	96	15
09. Mesjid Raya	17	992	127
10. Darussalam	33	2.240	331
11. Baitussalam	20	1.713	192
12. Kuta Baro	22	1.400	175
13. Montasik	14	1.177	148
14. Blang Bintang	10	854	69
15. Ingin Jaya	19	1.787	205
16. Krueng Barona Jaya	5	533	82
17. Sukamakmur	13	987	148
18. Kuta Malaka	7	462	71
19. Simpang Tiga	3	344	36
20. Darul Imarah	38	2.854	336
21. Darul Kamal	4	314	44
22. Peukan Bada	22	1.587	148
23. Pulo Aceh	5	223	38
Jumlah / Total	352	25.618	3.123

Sumber : Kementerian Agama Kabupaten Aceh Besar

Source : Religion Ministry of Aceh Besar Regency

**BANYAKNYA LEMBAGA, SANTRI DAN GURU MADRASAH
DINIYAH MENURUT KECAMATAN DI KABUPATEN ACEH
BESAR, 2017**

Tabel 4.2.5 *Number of Madrasah Diniyah Institute, Student, and Teacher per Subdistricts in Aceh Besar Regency, 2017*

Kecamatan / Subdistricts	Lembaga / Institutions	Santri / Students	Guru / Teachers
(1)	(2)	(3)	(4)
01. L h o o n g	-	-	-
02. Lhoknga	-	-	-
03. Leupung	-	-	-
04. Indrapuri	-	-	-
05. Kuta Cot Glie	-	-	-
06. Seulimeum	-	-	-
07. Kota Jantho	1	170	20
08. Lembah Seulawah	-	-	-
09. Mesjid Raya	3	160	18
10. Darussalam	1	27	9
11. Baitussalam	-	-	-
12. Kuta Baro	1	206	11
13. Montasik	1	77	10
14. Blang Bintang	-	-	-
15. Ingin Jaya	-	-	-
16. Krueng Barona Jaya	1	21	10
17. Sukamakmur	3	194	35
18. Kuta Malaka	-	-	-
19. Simpang Tiga	-	-	-
20. Darul Imarah	-	-	-
21. Darul Kamal	-	-	-
22. Peukan Bada	-	-	-
23. Pulo Aceh	-	-	-
Jumlah / Total	352	11	855

Sumber : Kementerian Agama Kabupaten Aceh Besar

Source : *Religion Ministry of Aceh Besar Regency*

**BANYAKNYA PEMBERANGKATAN JAMAAH HAJI KABUPATEN
ACEH BESAR MENURUT KECAMATAN DAN JENIS KELAMIN DI**

Tabel 4.2.6 KABUPATEN ACEH BESAR, 2017

Table *Number of Pilgrim Departure by Subdistricts and Sex in Aceh Besar Regency, 2017*

Kecamatan / Subdistricts	Laki-Laki/ Male	Perempuan/ Female	Jumlah/ Total
(1)	(2)	(3)	(4)
01. L h o o n g	1	6	7
02. Lhoknga	12	16	28
03. Leupung	-	-	-
04. Indrapuri	5	8	13
05. Kuta Cot Glie	-	2	2
06. Seulimeum	6	8	14
07. Kota Jantho	5	8	13
08. Lembah Seulawah	3	3	6
09. Mesjid Raya	1	1	2
10. Darussalam	24	34	58
11. Baitussalam	2	7	9
12. Kuta Baro	9	13	22
13. Montasik	9	22	31
14. Blang Bintang	-	2	2
15. Ingin Jaya	30	50	80
16. Krueng Barona Jaya	7	13	20
17. Sukamakmur	17	24	41
18. Kuta Malaka	1	1	2
19. Simpang Tiga	2	5	7
20. Darul Imarah	33	57	90
21. Darul Kamal	2	5	7
22. Peukan Bada	19	21	40
23. Pulo Aceh	-	-	-
Jumlah/ Total	2017	188	306
	2016	375	606
	2015	738	1.196
			494
			981
			1.934

Sumber : Kementerian Agama Kabupaten Aceh Besar

Source : *Religion Ministry of Aceh Besar Regency*

**BANYAKNYA PEMBERANGKATAN JAMAAH HAJI KABUPATEN
ACEH BESAR MENURUT JENIS KELAMIN DI KABUPATEN ACEH**

Tabel 4.2.7 BESAR, 2005 - 2017

Table *Number of Pilgrim Departure by Sex in Aceh Besar Regency, 2005 - 2017*

Tahun / Year	Laki-Laki/ Male	Perempuan/ Female	Jumlah/ Total
(1)	(2)	(3)	(4)
01. 2005	111	166	277
02. 2006	128	169	297
03. 2007	114	164	278
04. 2008	123	212	335
05. 2009	208	335	543
06. 2010	176	271	447
07. 2011	234	278	512
08. 2012	182	278	460
09. 2013	110	166	276
10. 2014	84	156	240
11. 2015	127	206	333
12. 2016	115	198	313
13. 2017	188	306	494

Sumber : Kementerian Agama Kabupaten Aceh Besar

Source : *Religion Ministry of Aceh Besar Regency*

Tabel 4.2.8 BANYAKNYA NIKAH, TALAK, CERAI DAN RUJUK DIRINCI
Table 4.2.8 MENURUT KECAMATAN DI KABUPATEN ACEH BESAR, 2017
*Number of Marriage, Divorce, and, Reconciliation by Subdistricts in
 Aceh Besar Regency, 2017*

Kecamatan / Subdistricts	Nikah / Marriage	Cerai Talak*	Cerai Gugat/ Divorce*	Rujuk / Reconciliation	
(1)	(2)	(3)	(4)	(5)	
01. L h o o n g	60	n.a	n.a	n.a	
02. Lhoknga	87	n.a	n.a	n.a	
03. Leupung	16	n.a	n.a	n.a	
04. Indrapuri	141	n.a	n.a	n.a	
05. Kuta Cot Glie	119	n.a	n.a	n.a	
06. Seulimeum	200	n.a	n.a	n.a	
07. Kota Jantho	60	n.a	n.a	n.a	
08. Lembah Seulawah	91	n.a	n.a	n.a	
09. Masjid Raya	142	n.a	n.a	n.a	
10. Darussalam	162	n.a	n.a	n.a	
11. Baitussalam	123	n.a	n.a	n.a	
12. Kuta Baro	216	n.a	n.a	n.a	
13. Montasik	192	n.a	n.a	n.a	
14. Blang Bintang	81	n.a	n.a	n.a	
15. Ingin Jaya	227	n.a	n.a	n.a	
16. Krueng Barona Jaya	114	n.a	n.a	n.a	
17. Sukamakmur	117	n.a	n.a	n.a	
18. Kuta Malaka	55	n.a	n.a	n.a	
19. Simpang Tiga	58	n.a	n.a	n.a	
20. Darul Imarah	373	n.a	n.a	n.a	
21. Darul Kamal	67	n.a	n.a	n.a	
22. Peukan Bada	133	n.a	n.a	n.a	
23. Pulo Aceh	23	n.a	n.a	n.a	
Jumlah/ Total	2017	2.857	n.a	n.a	n.a
	2016	2.851	49	223	-
	2015	2.632	76	170	-

Sumber : Kementerian Agama Kabupaten Aceh Besar

Source : Religion Ministry of Aceh Besar Regency

Catatan / Note : * Mahkamah Syar'iyah Kabupaten Aceh Besar / Syar'iyah Court of
 Aceh Besar Regency

Tabel 4.2.9 **BANYAKNYA NIKAH, TALAK, CERAI DAN RUJUK DI KABUPATEN ACEH BESAR, 2004 - 2017**
Table 4.2.9 *Number of Marriage, Divorce, and, Reconciliation in Aceh Besar Regency, 2004 – 2017*

Tahun/ Years		Nikah / Marriage	Cerai Talakh*	Cerai Gugat/ Divorce*	Rujuk / Reconciliation
(1)		(2)	(3)	(4)	(5)
01	2004	2.077	-	-	-
02	2005	3.511	15*	56*	-
03	2006	3.616	31*	101*	-
04	2007	3.513	17*	58*	-
05	2008	2.812	42*	103*	-
06	2009	2.588	38*	118*	-
07	2010	2.601	34*	136*	-
08	2011	2.671	55*	171*	-
09	2012	2.489	-	-	-
10	2013	2.340	41*	160*	-
11	2014	2.571	74*	187*	-
12	2015	2.632	76*	170*	-
13	2016	2.851	49*	223*	-
14	2017	2.857	59*	240*	-

Sumber : Kementerian Agama Kabupaten Aceh Besar

Source : Religion Ministry of Aceh Besar Regency

Catatan / Note : * Mahkamah Syar'iyah Kabupaten Aceh Besar / Syar'iyah Court of Aceh Besar Regency

**BANYAKNYA QURBAN DIRINCI MENURUT PEMBERI, PENERIMA
DAN JENIS HEWAN QURBAN PER KECAMATAN DI KABUPATEN**

Tabel 4.2.10 ACEH BESAR, 2017
Table 4.2.10 Number of Islamic Sacrifice (Qurban) by Giver, Receiver and Kind of Qurban per Subdistricts in Aceh Besar Regency, 2017

Kecamatan / Subdistricts	Pemberi Qurban/ Giver	Penerima Qurban/ Receiver	Jumlah Hewan Qurban			Jumlah/ Total
			Kerbau/ Buffalo	Sapi/ Cow	Kambing / Goat	
(1)	(2)	(3)	(4)	(5)	(6)	(7)
01. L h o o n g	181	1.937	3	21	13	37
02. Lhoknga	1.033	3.280	-	129	130	259
03. Leupung	47	552	-	3	26	29
04. Indrapuri	622	10.708	-	85	50	135
05. Kuta Cot Glie	366	5.882	-	65	21	86
06. Seulimeum	993	6.069	23	103	118	244
07. Kota Jantho	296	3.889	-	41	2	43
08. Lembah Seulawah	194	1.715	1	22	33	56
09. Mesjid Raya	356	3.353	-	41	69	110
10. Darussalam	888	8.578	-	111	118	229
11. Baitussalam	593	5476	-	71	86	157
12. Kuta Baro	516	5.484	-	64	68	132
13. Montasik	1.052	7.982	1	144	37	182
14. Blang Bintang	94	3.195	-	46	48	94
15. Ingin Jaya	338	9.480	-	162	178	340
16. Krueng Barona Jaya	427	3.300	-	50	85	135
17. Sukamakmur	460	4.050	-	63	13	76
18. Kuta Malaka	295	2.470	2	39	15	56
19. Simpang Tiga	274	2.264	1	33	36	70
20. Darul Imarah	2.494	11.253	-	327	205	532
21. Darul Kamal	57	1.270	-	11	46	57
22. Peukan Bada	482	9.947	-	64	96	160
23. Pulo Aceh	124	1.031	2	38	61	101
Jumlah/Total	12.182	113.165	33	1.733	1.554	3.320

Sumber : Kementerian Agama Kabupaten Aceh Besar

Source : Religion Ministry of Aceh Besar Regency

BANYAKNYA ZAKAT FITRAH YANG DIKOORDINIR OLEH KEMENTERIAN AGAMA DIRINCI MENURUT KECAMATAN DI KABUPATEN ACEH BESAR, 2017

Tabel 4.2.11 *Number of Tithe Coordinated by Religion Ministry by Subdistricts in Aceh Besar Regency, 2017*

Kecamatan / Subdistricts	Beras / Rice (Kg)	Nilai/ Value (Rp)
(1)	(2)	(3)
01. L h o o n g	10.877	326.310.000
02. Lhoknga	44.195	1.325.850.000
03. Leupung	2.853	85.590.000
04. Indrapuri	-	-
05. Kuta Cot Glie	37.318	1.119.540.000
06. Seulimeum	-	-
07. Kota Jantho	-	-
08. Lembah Seulawah	38.240	1.147.200.000
09. Mesjid Raya	49.444	1.483.320.000
10. Darussalam	92.927	2.787.810.000
11. Baitussalam	-	-
12. Kuta Baro	69.400	2.082.000.000
13. Montasik	45.342	1.360.260.000
14. Blang Bintang	25.030	750.900.000
15. Ingin Jaya	-	-
16. Krueng Barona Jaya	41.661	1.249.830.000
17. Sukamakmur	36.825	1.104.750.000
18. Kuta Malaka	12.321	369.630.000
19. Simpang Tiga	13.885	416.550.000
20. Darul Imarah	147.780	4.433.400.000
21. Darul Kamal	18.553	556.590.000
22. Peukan Bada	31.872	956.160.000
23. Pulo Aceh	42.801	1.248.030.000
Jumlah	571.291	19.425.535.000

Sumber : Kementerian Agama Kabupaten Aceh Besar

Source : Religion Ministry of Aceh Besar Regency

INDIKATOR KESEHATAN DI KABUPATEN ACEH BESAR
2016 – 2017
Tabel 4.3.1 *Health Indicator in Aceh Besar Regency 2017 – 2017*

Indikator Kesehatan / <i>Health Indicator</i>	Tahun / <i>Year</i>	
	2016	2017
(1)	(2)	(3)
Angka Kesakitan / <i>Morbidity Rate</i> (%)	10,49	59,42
Rata-rata Lama Sakit (Hari) / <i>Mean Days of Pain (Day)</i>	6,34	6,34
Rata-rata Lama Balita Diberi ASI (Bulan)	n.a	11,49

Sumber : Badan Pusat Statistik Kabupaten Aceh Besar (Susenas 2016-2017)

Source : BPS-Statistics of Aceh Besar Regency (Susenas 2016-2017)

Tabel 4.3.2 PERSENTASE BALITA MENURUT PENOLONG PERSALINAN TERAKHIR DI KABUPATEN ACEH BESAR, 2016 – 2017
Table 4.3.2 *Percentage of Children Under Five Years by Last Birth Attendant in Aceh Besar Regency, 2016 – 2017*

Penolong Persalinan / <i>Birth Attendant</i>	Tahun / <i>Year</i>	
	2016	2017
(1)	(2)	(3)
Dokter Kandungan / <i>Gynecologist</i>	n.a	42,32
Dokter Umum / <i>General Practitioner</i>	n.a	2,47
Bidan / <i>Midwife</i>	n.a	53,79
Tenaga Paramedis Lain / <i>Other Paramedics</i>	n.a	-
Dukun / <i>Soothsayer</i>	n.a	1,42
Famili/ Keluarga/Lainnya <i>Family / Others</i>	n.a	-

Sumber : Badan Pusat Statistik Kabupaten Aceh Besar (Susenas 2016-2017)

Source : BPS-Statistics of Aceh Besar Regency (Susenas 2016-2017)

Tabel 4.3.3
Table

PERSENTASE PENDUDUK YANG BEROBAT SENDIRI SELAMA SEBULAN TERAKHIR MENURUT JENIS PENGobatan DI KABUPATEN ACEH BESAR, 2017

Percentage of Population Who Get Medical Self Treatment During The Previous Month by Type of Medicine in Aceh Besar Regency, 2017

Jenis Obat / Type of Medicine	Persentase / Percentage (%)
(1)	(2)
Obat Modern / <i>Modern Medicine</i>	n.a
Obat Tradisional / <i>Traditional Medicine</i>	n.a
Lainnya / <i>Others</i>	n.a
Obat Modern + Tradisional / <i>Modern and Traditional Medicine</i>	n.a
Obat Modern + Lainnya / <i>Modern and Others Medicine</i>	n.a
Obat Tradisional + Lainnya / <i>Traditional and Others Medicine</i>	n.a
Obat Modern + Tradisional + Lainnya / <i>Modern Traditional and Others Medicine</i>	n.a
% Penduduk yang Berobat Sendiri / Percentage of Population Who Self Treatment	n.a

Sumber : Badan Pusat Statistik Kabupaten Aceh Besar (Susenas 2017)

Source : BPS-Statistics of Aceh Besar Regency (Susenas 2017)

PERSENTASE PENDUDUK YANG MENGALAMI KELUHAN KESEHATAN YANG BEROBAT JALAN SELAMA SEBULAN TERAKHIR MENURUT TEMPAT PENGOBATAN DI KABUPATEN

Tabel 4.3.4 ACEH BESAR, 2017

Table Percentage of Population Who Get Medical Treatment During The Previous Month by Place of Medicine in Aceh Besar Regency, 2017

Tempat Berobat / Place of Medical	Percentase / Percentage (%)
(1)	(2)
Rumah Sakit Pemerintah / Government Hospital	17,89
Rumah Sakit Swasta / Private Hospital	3,86
Praktek Dokter atau Bidan / clinic	31,70
Praktek Dokter Bersama / Joint clinic	13,90
Puskesmas atau Pustu / Society Health Center	38,93
Upaya Kesehatan Bersumberdaya Masyarakat (UKBM) / Health Effort Resources	4,97
Praktek Pengobatan Tradisional atau Alternatif / Traditional or Alternative Medicine Practices	4,12
Lainnya / Others	1,68
% Penduduk yang Berobat Jalan	69,80

Sumber : Badan Pusat Statistik Kabupaten Aceh Besar (Susenas 2017)

Source : BPS-Statistics of Aceh Besar Regency (Susenas 2017)

Table 4.3.5 **JUMLAH SARANA KESEHATAN DIRINCI MENURUT KECAMATAN DI KABUPATEN ACEH BESAR, 2017**
Number of Health Infrastructure by Subdistrict in Aceh Besar Regency, 2017

Kecamatan / Subdistricts	Puskesmas	PUSTU	Poskesdes	Posyandu
(1)	(2)	(3)	(4)	(5)
01. L h o o n g	1	3	13	28
02. Lhoknga	1	4	16	29
03. Leupung	1	-	5	8
04. Indrapuri	2	6	21	53
05. Kuta Cot Glie	2	2	7	34
06. Seulimeum	2	4	16	52
07. Kota Jantho	1	1	7	17
08. Lembah Seulawah	1	2	6	16
09. Masjid Raya	1	3	11	17
10. Darussalam	1	3	15	29
11. Baitussalam	1	3	5	19
12. Kuta Baro	1	4	24	51
13. Montasik	2	3	22	41
14. Blang Bintang	1	4	14	28
15. Ingin Jaya	1	4	29	52
16. Krueng Barona Jaya	1	2	10	13
17. Sukamakmur	1	3	15	35
18. Kuta Malaka	1	-	6	15
19. Simpang Tiga	1	1	13	18
20. Darul Imarah	1	7	13	40
21. Darul Kamal	1	-	12	14
22. Peukan Bada	2	6	12	30
23. Pulo Aceh	1	3	3	17
Jumlah/Total	28	69	295	656

Sumber : Dinas Kesehatan Kabupaten Aceh Besar

Source : Healthy Office of Aceh Besar Regency

**JUMLAH TENAGA DOKTER DIRINCI MENURUT LOKASI DI
KABUPATEN ACEH BESAR, 2017**
Tabel 4.3.6 *Number of Doctor by Location in Aceh Besar Regency, 2017*

Kecamatan / Subdistricts	Dokter Spesialis/ Specialist Doctor	Dokter Umum/ Medical Doctor	Dokter Gigi/ Dentist	Dokter Keluarga/ Family Doctor	Jumlah/ Total
(1)	(2)	(3)	(4)	(5)	(6)
01. L h o o n g	-	3	1	-	4
02. Lhoknga	-	4	1	-	5
03. Leupung	-	3	1	-	4
04. Indrapuri	-	5	1	-	6
05. Kuta Cot Glie	-	4	1	-	5
06. Seulimeum	-	7	1	-	8
07. Kota Jantho	-	4	1	-	5
08. Lembah Seulawah	-	3	-	-	3
09. Mesjid Raya	-	4	1	-	5
10. Darussalam	-	3	-	-	3
11. Baitussalam	-	3	1	-	4
12. Kuta Baro	-	2	1	-	3
13. Montasik	-	4	-	-	4
14. Blang Bintang	-	2	1	-	3
15. Ingin Jaya	-	3	1	-	4
16. Krueng Barona Jaya	-	3	1	-	4
17. Sukamakmur	-	3	-	-	3
18. Kuta Malaka	-	2	1	-	3
19. Simpang Tiga	-	2	1	-	3
20. Darul Imarah	-	4	3	-	7
21. Darul Kamal	-	2	1	-	3
22. Peukan Bada	-	6	2	-	8
23. Pulo Aceh	-	2	1	-	3
24. RSUD Kota Jantho	13	9	1	-	23
25. Dinas Kesehatan	-	1	-	-	1
Jumlah/Total	13	88	23	-	124

Sumber : Dinas Kesehatan Kabupaten Aceh Besar

Source : *Healthy Office of Aceh Besar Regency*

**JUMLAH PERSONIL KESEHATAN MENURUT UNIT KERJA
(TERMASUK PUSTU DAN POLINDES) DI KABUPATEN ACEH
BESAR, 2017**

Tabel 4.3.7 *Number of Healty Seekers by Work Unit (Including Pustu and Polindes) in Aceh Besar Regency, 2017*

Kecamatan / Subdistricts	Perawat dan Bidan/ Nurse and Midwife	Farmasi/ Pharmacy	Kesling/ Environment al Health	Gizi/ Nutrient
(1)	(2)	(3)	(4)	(5)
01. L h o o n g	25	1	3	2
02. Lhoknga	54	2	2	4
03. Leupung	17	1	1	2
04. Indrapuri	68	1	6	3
05. Kuta Cot Glie	40	1	1	3
06. Seulimeum	48	2	2	2
07. Kota Jantho	27	1	-	3
08. Lembah Seulawah	25	-	3	-
09. Masjid Raya	36	1	1	2
10. Darussalam	71	2	3	1
11. Baitussalam	42	1	3	2
12. Kuta Baro	80	-	6	3
13. Montasik	62	3	4	2
14. Blang Bintang	49	2	3	2
15. Ingin Jaya	67	5	4	2
16. Krueng Barona Jaya	43	2	2	3
17. Sukamakmur	48	2	3	2
18. Kuta Malaka	38	2	4	-
19. Simpang Tiga	44	1	2	2
20. Darul Imarah	95	4	5	4
21. Darul Kamal	45	2	2	1
22. Peukan Bada	88	7	8	5
23. Pulo Aceh	22	1	1	3
24. RSUD Kota Jantho	87	8	2	5
25. Dinas Kesehatan	10	2	4	5
Jumlah/Total	1.231	54	75	63

Lanjutan Tabel 4.3.7

Kecamatan / Subdistricts	Kemas/ Health of Society	Medis/ Medical	Teknisi Medis/ Medical Technician	Jumlah/ Total
(1)	(6)	(7)	(8)	(9)
01. L h o o n g	2	4	2	39
02. Lhoknga	4	5	3	74
03. Leupung	-	4	1	26
04. Indrapuri	11	6	2	97
05. Kuta Cot Glie	5	5	2	57
06. Seulimeum	2	8	4	68
07. Kota Jantho	1	5	-	37
08. Lembah Seulawah	2	3	3	36
09. Mesjid Raya	2	5	2	49
10. Darussalam	7	3	4	91
11. Baitussalam	5	4	2	59
12. Kuta Baro	8	3	3	103
13. Montasik	7	4	6	88
14. Blang Bintang	5	3	4	68
15. Ingin Jaya	6	4	5	93
16. Krueng Barona Jaya	10	4	4	68
17. Sukamakmur	9	3	4	71
18. Kuta Malaka	5	3	6	58
19. Simpang Tiga	5	3	1	58
20. Darul Imarah	10	7	2	127
21. Darul Kamal	8	3	3	64
22. Peukan Bada	9	8	15	140
23. Pulo Aceh	2	3	-	32
24. RSU Kota Jantho	16	23	15	156
25. Dinas Kesehatan	24	1	2	48
Jumlah/Total	165	124	95	1.807

Sumber : Dinas Kesehatan Kabupaten Aceh Besar

Source : Healthy Office of Aceh Besar Regency

Tabel 4.3.8 **JUMLAH TENAGA FARMASI MENURUT UNIT KERJA DI KABUPATEN ACEH BESAR, 2017**
Table 4.3.8 **Number of Farmaceutica by Work Unit in Aceh Besar Regency, 2017**

Kecamatan / Subdistricts	Apoteker/ Apotectomy	Ass Apoteker/ Apotectomy Asisstant	D III Farmasi/ Diploma III, Pharmacy	S1 Farmasi/ University Graduates, Pharmacy
(1)	(2)	(3)	(4)	(5)
01. L h o o n g	-	-	1	-
02. Lhoknga	-	1	1	-
03. Leupung	-	1	-	-
04. Indrapuri	-	-	1	-
05. Kuta Cot Glie	-	-	1	-
06. Seulimeum	-	1	1	-
07. Kota Jantho	-	-	1	-
08. Lembah Seulawah	-	-	-	-
09. Masjid Raya	-	1	-	-
10. Darussalam	-	2	-	-
11. Baitussalam	-	1	-	-
12. Kuta Baro	-	-	-	-
13. Montasik	-	1	2	-
14. Blang Bintang	-	2	-	-
15. Ingin Jaya	-	4	1	-
16. Krueng Barona Jaya	-	1	1	-
17. Sukamakmur	-	2	-	-
18. Kuta Malaka	-	2	-	-
19. Simpang Tiga	-	-	1	-
20. Darul Imarah	-	3	1	-
21. Darul Kamal	-	2	-	-
22. Peukan Bada	-	4	3	-
23. Pulo Aceh	1	-	-	-
24. RSUD Kota Jantho	4	-	7	3
25. Dinas Kesehatan	-	4	2	-
Jumlah/Total	5	32	24	3

Sumber : Dinas Kesehatan Kabupaten Aceh Besar

Source : Healthy Office of Aceh Besar Regency

Tabel 4.3.9 JUMLAH TENAGA GIZI MENURUT UNIT KERJA DI KABUPATEN ACEH BESAR, 2017
Table 4.3.9 *Number of Nutritionist by Work Unit in Aceh Besar Regency, 2017*

Kecamatan / Subdistricts	D-IV/S1 Gizi / University Graduates	D-III/D-I Gizi / Diploma
(1)	(2)	(3)
01. L h o o n g	1	1
02. Lhoknga	-	4
03. Leupung	-	2
04. Indrapuri	-	-
05. Kuta Cot Glie	-	3
06. Seulimeum	-	-
07. Kota Jantho	-	3
08. Lembah Seulawah	-	-
09. Mesjid Raya	-	2
10. Darussalam	-	1
11. Baitussalam	1	-
12. Kuta Baro	2	1
13. Montasik	-	2
14. Blang Bintang	1	1
15. Ingin Jaya	1	1
16. Krueng Barona Jaya	1	1
17. Sukamakmur	2	-
18. Kuta Malaka	-	-
19. Simpang Tiga	-	1
20. Darul Imarah	3	1
21. Darul Kamal	-	1
22. Peukan Bada	-	3
23. Pulo Aceh	-	3
24. RSU Kota Jantho	1	3
25. Dinas Kesehatan	1	2
Jumlah/Total	14	36

Sumber : Dinas Kesehatan Kabupaten Aceh Besar

Source : *Healthy Office of Aceh Besar Regency*

Tabel 4.3.10 **JUMLAH TENAGA KEPERAWATAN MENURUT UNIT KERJA DI KABUPATEN ACEH BESAR, 2017**
Table 4.3.10 *Number of Nurse Seekers by Work Unit in Aceh Besar Regency, 2017*

Kecamatan / Subdistricts	Perawat / Nurse	Bidan / Midwife
(1)	(2)	(3)
01. L h o o n g	4	21
02. Lhoknga	12	42
03. Leupung	6	11
04. Indrapuri	17	51
05. Kuta Cot Glie	15	25
06. Seulimeum	9	39
07. Kota Jantho	9	18
08. Lembah Seulawah	10	15
09. Mesjid Raya	8	28
10. Darussalam	12	59
11. Baitussalam	12	30
12. Kuta Baro	18	62
13. Montasik	18	44
14. Blang Bintang	13	34
15. Ingin Jaya	7	60
16. Krueng Barona Jaya	9	34
17. Sukamakmur	12	37
18. Kuta Malaka	12	26
19. Simpang Tiga	15	29
20. Darul Imarah	21	74
21. Darul Kamal	12	33
22. Peukan Bada	17	71
23. Pulo Aceh	8	14
24. RSUD Kota Jantho	47	40
25. Dinas Kesehatan	4	8
Jumlah/Total	327	905

Sumber : Dinas Kesehatan Kabupaten Aceh Besar

Source : *Healthy Office of Aceh Besar Regency*

Tabel 4.3.11 JUMLAH TENAGA TEKNISI MEDIS MENURUT UNIT KERJA DI KABUPATEN ACEH BESAR, 2017
Table *Number of Medical Technician by Work Unit in Aceh Besar Regency, 2017*

Kecamatan / Subdistricts	Analisis LAB	TEM & P RONTG	P Anestesi	Fisioterapi
(1)	(2)	(3)	(4)	(5)
01. L h o o n g	1	-	-	-
02. Lhoknga	3	-	-	-
03. Leupung	-	-	-	-
04. Indrapuri	2	-	-	-
05. Kuta Cot Glie	2	-	-	-
06. Seulimeum	2	-	-	-
07. Kota Jantho	-	-	-	-
08. Lembah Seulawah	-	-	-	-
09. Mesjid Raya	2	-	-	-
10. Darussalam	3	-	-	-
11. Baitussalam	1	-	-	-
12. Kuta Baro	1	-	-	1
13. Montasik	2	-	-	-
14. Blang Bintang	2	-	-	-
15. Ingin Jaya	2	-	-	-
16. Krueng Barona Jaya	2	-	-	-
17. Sukamakmur	3	-	-	-
18. Kuta Malaka	5	-	-	-
19. Simpang Tiga	1	-	-	-
20. Darul Imarah	2	-	-	1
21. Darul Kamal	2	-	-	-
22. Peukan Bada	8	-	-	-
23. Pulo Aceh	-	-	-	-
24. RSU Kota Jantho	5	2	-	5
25. Dinas Kesehatan	-	1	-	-
Jumlah/Total	51	3	-	7

Sumber : Dinas Kesehatan Kabupaten Aceh Besar

Source : *Healthy Office of Aceh Besar Regency*

**JUMLAH PENDUDUK YANG MENDAPAT IMUNISASI MENURUT
JENIS IMUNISASI PADA PUSKESMAS DI KABUPATEN ACEH
BESAR, 2017**

Tabel 4.3.12 *Number of People That Have Given Immunization by Kind of Immunization at Puskesmas in Aceh Besar Regency, 2017*

Kecamatan / Subdistricts	DPT-HB3 / DPT-H8-H163	CAMPAK	BCG	POLIO 4
(1)	(2)	(3)	(4)	(5)
01. L h o o n g	220	224	239	229
02. Lhoknga	378	368	400	375
03. Leupung	66	65	72	67
04. Indrapuri	469	487	520	481
05. Kuta Cot Glie	284	289	314	288
06. Seulimeum	554	547	607	557
07. Kota Jantho	209	204	223	221
08. Lembah Seulawah	268	263	284	273
09. Mesjid Raya	498	498	532	580
10. Darussalam	540	544	582	545
11. Baitussalam	398	397	429	403
12. Kuta Baro	558	561	604	564
13. Montasik	415	425	467	426
14. Blang Bintang	265	258	283	264
15. Ingin Jaya	771	722	759	780
16. Krueng Barona Jaya	348	354	381	356
17. Sukamakmur	330	335	362	339
18. Kuta Malaka	148	140	161	149
19. Simpang Tiga	142	135	147	144
20. Darul Imarah	1.195	1.159	1.277	1.188
21. Darul Kamal	166	162	181	179
22. Peukan Bada	379	372	424	381
23. Pulo Aceh	92	92	99	93
Jumlah/Total	8.693	8.601	9.347	8.882

Sumber : Dinas Kesehatan Kabupaten Aceh Besar

Source : Healthy Office of Aceh Besar Regency

Tabel 4.3.13 **KASUS PENYAKIT MENULAR YANG DIAMATI MENURUT LOKASI PUSKESMAS DI KABUPATEN ACEH BESAR, 2017**
Table 4.3.13 *Number of Cases of Contamination Diseases by Location of Puskesmas in Aceh Besar Regency, 2017*

Kecamatan / Subdistricts	D B D	Malaria (+)	TB Paru		Diare
			(+)	Klinis	
(1)	(2)	(3)	(4)	(5)	(6)
01. L h o o n g	-	15	9	106	11
02. Lhoknga	35	2	14	169	338
03. Leupung	1	-	3	65	55
04. Indrapuri	24	4	25	142	459
05. Kuta Cot Glie	8	2	9	144	205
06. Seulimeum	4	-	30	373	447
07. Kota Jantho	1	-	12	172	143
08. Lembah Seulawah	-	7	11	118	347
09. Mesjid Raya	-	-	1	48	137
10. Darussalam	37	-	7	112	50
11. Baitussalam	36	-	6	104	272
12. Kuta Baro	26	-	7	75	398
13. Montasik	56	-	14	171	294
14. Blang Bintang	20	-	7	163	128
15. Ingin Jaya	50	-	17	215	108
16. Krueng Barona Jaya	17	-	7	77	72
17. Sukamakmur	14	-	9	98	146
18. Kuta Malaka	6	-	3	156	140
19. Simpang Tiga	6	-	8	112	162
20. Darul Imarah	25	-	29	417	12
21. Darul Kamal	15	-	7	103	246
22. Peukan Bada	8	-	7	211	190
23. Pulo Aceh	-	-	2	45	10
Jumlah/Total	389	30	244	3.396	4.370

Lanjutan Tabel 4.3.13

Kecamatan / Subdistricts	Filariasis	Kusta	Pneumonia
(1)	(2)	(3)	(4)
01. L h o o n g	-	-	4
02. Lhoknga	-	1	32
03. Leupung	-	-	25
04. Indrapuri	-	-	9
05. Kuta Cot Glie	-	3	-
06. Seulimeum	-	-	-
07. Kota Jantho	-	-	1
08. Lembah Seulawah	-	1	2
09. Mesjid Raya	-	-	-
10. Darussalam	-	4	-
11. Baitussalam	-	-	-
12. Kuta Baro	-	-	9
13. Montasik	-	1	28
14. Blang Bintang	-	-	34
15. Ingin Jaya	-	4	15
16. Krueng Barona Jaya	-	-	10
17. Sukamakmur	-	-	12
18. Kuta Malaka	-	-	4
19. Simpang Tiga	-	-	-
20. Darul Imarah	-	-	13
21. Darul Kamal	-	-	-
22. Peukan Bada	-	-	1
23. Pulo Aceh	-	-	-
Jumlah/Total	-	14	199

Sumber : Dinas Kesehatan Kabupaten Aceh Besar

Source : *Healthy Office of Aceh Besar Regency*

Tabel 4.3.14 JUMLAH KEMATIAN IBU MATERNAL MENURUT KECAMATAN DI KABUPATEN ACEH BESAR, 2017
Table 4.3.14 *Number of Maternal Death by Subdistricts in Aceh Besar Regency, 2017*

Kecamatan / Subdistricts	Jumlah Ibu Hamil/ Pregnant Mother	Kematian Ibu Maternal / Maternal Death		
		Kematian Ibu Hamil/ Death of Pregnant Mother	Kematian Ibu Bersalin/ Death of Bear Children	Kematian Ibu Nifas/ Death of Porturition of Mother
(1)	(2)	(3)	(4)	(5)
01. L h o o n g	291	-	-	-
02. Lhoknga	474	-	-	-
03. Leupung	82	-	-	-
04. Indrapuri	636	-	-	-
05. Kuta Cot Glie	395	-	-	-
06. Seulimeum	691	-	-	-
07. Kota Jantho	270	-	-	-
08. Lembah Seulawah	344	-	-	-
09. Mesjid Raya	667	1	-	-
10. Darussalam	726	-	-	1
11. Baitussalam	530	-	-	-
12. Kuta Baro	752	-	-	2
13. Montasik	567	-	-	-
14. Blang Bintang	346	-	-	-
15. Ingin Jaya	898	-	1	-
16. Krueng Barona Jaya	452	-	-	-
17. Sukamakmur	443	-	-	-
18. Kuta Malaka	188	-	-	-
19. Simpang Tiga	170	-	-	-
20. Darul Imarah	1.492	-	-	-
21. Darul Kamal	216	-	-	-
22. Peukan Bada	499	-	-	-
23. Pulo Aceh	121	-	-	-
Jumlah/Total	11.250	1	1	3

Sumber : Dinas Kesehatan Kabupaten Aceh Besar

Source : *Healthy Office of Aceh Besar Regency*

Tabel 4.3.15 **JUMLAH KELAHIRAN DAN KEMATIAN BAYI MENURUT KECAMATAN DI KABUPATEN ACEH BESAR, 2017**
Table 4.3.15 **Number of Baby Birth and Death by Subdistricts in Aceh Besar Regency, 2017**

Kecamatan / Subdistricts	Banyaknya / Quantity			
	Kelahiran / Birth	Bayi Lahir Mati / Stillborne Baby	Bayi Mati / Dead Baby	Balita Mati / Dead Balita
(1)	(2)	(3)	(4)	(5)
01. L h o o n g	93	2	3	3
02. Lhoknga	168	-	1	1
03. Leupung	38	-	-	-
04. Indrapuri	233	3	1	1
05. Kuta Cot Glie	140	-	2	2
06. Seulimeum	259	1	-	-
07. Kota Jantho	86	-	-	-
08. Lembah Seulawah	131	-	-	-
09. Masjid Raya	173	2	2	5
10. Darussalam	216	6	8	8
11. Baitussalam	229	2	1	1
12. Kuta Baro	177	-	1	1
13. Montasik	212	1	1	1
14. Blang Bintang	104	-	-	-
15. Ingin Jaya	289	4	3	3
16. Krueng Barona Jaya	179	2	-	-
17. Sukamakmur	130	3	1	1
18. Kuta Malaka	74	-	-	-
19. Simpang Tiga	67	-	-	-
20. Darul Imarah	526	1	-	-
21. Darul Kamal	86	2	1	1
22. Peukan Bada	203	3	-	-
23. Pulo Aceh	48	-	2	2
Jumlah	3.861	32	27	30

Sumber : Dinas Kesehatan Kabupaten Aceh Besar

Source : Healthy Office of Aceh Besar Regency

Tabel 4.3.16 BANYAKNYA POS KB DAN SUB POS KB GAMPONG DIRINCI MENURUT KECAMATAN DI KABUPATEN ACEH BESAR, 2017
Table *Number Kb Post And Village Kb Sub Post By Subdistricts In Aceh Besar Regency, 2017*

Kecamatan / Subdistricts	Pos KB / Post of KB	Sub Pos KB / Sub Post of KB
(1)	(2)	(3)
01. L h o o n g	28	28
02. Lhoknga	28	28
03. Leupung	6	6
04. Indrapuri	52	30
05. Kuta Cot Glie	32	20
06. Seulimeum	47	29
07. Kota Jantho	13	21
08. Lembah Seulawah	12	10
09. Mesjid Raya	13	14
10. Darussalam	29	25
11. Baitussalam	13	16
12. Kuta Baro	47	42
13. Montasik	39	21
14. Blang Bintang	26	12
15. Ingin Jaya	50	33
16. Krueng Barona Jaya	12	12
17. Sukamakmur	35	20
18. Kuta Malaka	15	10
19. Simpang Tiga	18	10
20. Darul Imarah	32	31
21. Darul Kamal	14	8
22. Peukan Bada	26	29
23. Pulo Aceh	17	10
Jumlah/ Total	2017 2016 2015	604 604 604
		465 436 421

Sumber : BKKS, PP & PA

Source : *Family Welfare Coordination Board of Aceh Besar Regency*

Tabel 4.3.17 TARGET DAN PENCAPAIAN PESERTA KB BARU DIRINCI MENURUT KECAMATAN DI KABUPATEN ACEH BESAR, 2017
Target and Realization of New Acceptor Kb by Subdistricts in Aceh Besar Regency, 2017

Kecamatan / Subdistricts	Target / Target	Pencapaian / Realization	Persentase / Percentage (%)	
(1)	(2)	(3)	(4)	
01. L h o o n g	388	93	24	
02. Lhoknga	451	145	32	
03. Leupung	138	28	20	
04. Indrapuri	534	456	85	
05. Kuta Cot Glie	452	4	1	
06. Seulimeum	523	194	37	
07. Kota Jantho	370	554	150	
08. Lembah Seulawah	476	49	10	
09. Mesjid Raya	517	93	18	
10. Darussalam	591	81	14	
11. Baitussalam	564	110	20	
12. Kuta Baro	569	118	21	
13. Montasik	494	70	14	
14. Blang Bintang	332	60	18	
15. Ingin Jaya	728	1.565	215	
16. Krueng Barona Jaya	432	83	19	
17. Sukamakmur	406	158	39	
18. Kuta Malaka	190	89	47	
19. Simpang Tiga	247	77	31	
20. Darul Imarah	825	363	44	
21. Darul Kamal	308	127	41	
22. Peukan Bada	609	482	79	
23. Pulo Aceh	238	25	11	
Jumlah/Total	2017	10.382	5.024	48
	2016	7.710	5.539	72
	2015	5.830	5.359	92

Sumber : BKKS, PP & PA

Source : *Family Welfare Coordination Board of Aceh Besar Regency*

JUMLAH PASANGAN USIA SUBUR (PUS) DAN PENCAPAIAN PESERTA KB AKTIF DIRINCI MENURUT KECAMATAN DI KABUPATEN ACEH BESAR, 2017

Tabel 4.3.18 *Number of PUS and Realization of Active Acceptor Kb by Subdistricts in Aceh Besar Regency, 2017*

Kecamatan / Subdistricts	Jumlah Pasangan Usia Subur (PUS)	Pencapaian Peserta KB Aktif / Realization	Persentase / Percentage (%)
(1)	(2)	(3)	(4)
01. L h o o n g	2.202	1.443	65,53
02. Lhoknga	2951	1.918	64,99
03. Leupung	632	352	55,69
04. Indrapuri	3.783	2.272	60,65
05. Kuta Cot Glie	2.265	400	17,66
06. Seulimeum	3358	1.871	55,71
07. Kota Jantho	1.607	822	54,88
08. Lembah Seulawah	2.801	994	35,48
09. Masjid Raya	2613	2.064	78,98
10. Darussalam	2685	1.721	68,80
11. Baitussalam	3013	1.847	61,30
12. Kuta Baro	4205	2.234	53,12
13. Montasik	4322	1.536	35,53
14. Blang Bintang	2485	930	37,42
15. Ingin Jaya	4.751	1.947	40,98
16. Krueng Barona Jaya	2.823	1.318	46,68
17. Sukamakmur	3617	980	27,09
18. Kuta Malaka	3467	958	27,63
19. Simpang Tiga	1185	555	46,83
20. Darul Imarah	9.130	4.701	51,49
21. Darul Kamal	1.951	1.437	73,65
22. Peukan Bada	3.471	1.318	37,97
23. Pulo Aceh	1.086	978	90,05
Jumlah/Total	70.403	34.596	49,13
	2016	48.250	73,94
	2015	50.365	78,30

Sumber : BKKS, PP & PA

Source : Family Welfare Coordination Board of Aceh Besar Regency

JUMLAH PESERTA KELUARGA BERENCANA (KB) AKTIF MENURUT JENIS METODE KONTRASEPSI YANG DIGUNAKAN DIRINCI PER KECAMATAN DI KABUPATEN ACEH BESAR, 2017
Tabel 4.3.19 *Number of Family Planning Acceptor Described by Kind of Contraception Method per Subdistricts in Aceh Besar Regency, 2017*

Kecamatan / Subdistricts	Jenis Metode / Method									
	PUS	IUD	PIL	STK	KND	MOW	IMP	MOP	OV	
(1)	(2)	(3)	(4)	(5)	(6)	(7)	(8)	(9)	(10)	
01. L h o o n g	2.105	53	310	1.025	28	7	20	-	-	
02. Lhoknga	2.898	36	850	807	138	20	67	-	-	
03. Leupung	631	25	49	221	31	11	15	-	-	
04. Indrapuri	3.529	117	691	1.331	31	11	15	-	-	
05. Kuta Cot Glie	2.229	1	187	177	23	-	12	-	-	
06. Seulimeum	3.343	83	626	853	263	24	22	-	-	
07. Kota Jantho	1.636	85	199	266	124	29	108	11	-	
08. Lembah Seulawah	2.801	25	305	550	80	1	33	-	-	
09. Mesjid Raya	3.576	44	798	1.039	137	10	36	-	-	
10. Darussalam	3.429	68	662	897	63	19	12	-	-	
11. Baitussalam	3.479	86	726	821	140	15	74	-	-	
12. Kuta Baro	4.125	162	601	1.314	91	25	41	-	-	
13. Montasik	3.042	91	400	974	16	22	33	-	-	
14. Blang Bintang	1.857	20	270	600	16	8	16	-	-	
15. Ingin Jaya	1.774	140	547	963	57	76	162	2	-	
16. Krueng Barona Jaya	2.734	62	532	609	49	5	61	-	-	
17. Sukamakmur	2.267	89	225	285	130	34	217	-	-	
18. Kuta Malaka	968	88	221	273	131	32	213	-	-	
19. Simpang Tiga	1.165	46	144	140	81	11	133	-	-	
20. Darul Imarah	9.130	449	1.505	2.295	202	42	207	1	-	
21. Darul Kamal	1.946	36	573	566	70	8	184	-	-	
22. Peukan Bada	3.370	62	532	609	49	5	61	-	-	
23. Pulo Aceh	1.079	26	309	487	139	0	17	-	-	
Jumlah/ Total	2017	63.113	1.894	11.262	17.102	2.089	415	1.759	14	-
	2016	65.250	2.370	15.070	25.110	3.210	461	2017	13	-
	2015	62.390	1.148	13.260	27.107	2.080	366	933	12	-

Sumber : BKKS, PP & PA

Source : Family Welfare Coordination Board of Aceh Besar Regency

JUMLAH PESERTA KELUARGA BERENCANA (KB) BARU MENURUT JENIS ALAT KONTRASEPSI YANG DIGUNAKAN DIRINCI PER KECAMATAN DI KABUPATEN ACEH BESAR, 2017
Number of New Acceptor Of Family Planning by Kind of Contraception Method per Subdistricts in Aceh Besar Regency, 2017

Kecamatan / Subdistricts	Klinik/ Clinic	Jenis Alat Kontrasepsi / Kind of Contraception							
		IUD	PIL	STK	KND	MOP/ MOW	IMP	OV	
(1)	(2)	(3)	(4)	(5)	(6)	(7)	(8)	(9)	
01. L h o o n g	2	2	25	56	9	-	1	-	
02. Lhoknga	2	8	51	60	9	-	10	-	
03. Leupung	1	1	13	7	2	-	3	-	
04. Indrapuri	4	39	111	298	9	-	1	-	
05. Kuta Cot Glie	2	-	-	4	-	-	0	-	
06. Seulimeum	2	29	33	113	10	-	6	-	
07. Kota Jantho	3	7	205	196	141	1	3	-	
08. Lembah Seulawah	3	-	11	22	5	-	11	-	
09. Mesjid Raya	2	5	41	55	3	-	9	-	
10. Darussalam	3	17	21	37	4	-	1	-	
11. Baitussalam	1	23	16	38	9	-	21	-	
12. Kuta Baro	4	18	16	80	2	-	1	-	
13. Montasik	3	11	13	39	4	-	2	-	
14. Blang Bintang	4	1	22	35	-	-	2	-	
15. Ingin Jaya	4	92	534	715	52	-	172	-	
16. Krueng Barona Jaya	2	14	31	30	1	-	6	-	
17. Sukamakmur	3	4	41	90	3	-	20	-	
18. Kuta Malaka	1	2	26	30	7	-	24	-	
19. Simpang Tiga	2	5	26	32	5	-	5	-	
20. Darul Imarah	6	27	69	183	7	-	72	-	
21. Darul Kamal	1	7	33	50	18	-	18	-	
22. Peukan Bada	4	27	136	265	33	-	6	-	
23. Pulo Aceh	2	-	6	13	6	-	-	-	
Jumlah/ Total	2017	61	339	1.480	2.448	339	1	394	-
	2016	41	275	1.449	2.327	408	25	356	-
	2015	58	392	2.831	3.566	1.077	19	159	-

Sumber : BKKS, PP & PA

Source : Family Welfare Coordination Board of Aceh Besar Regency

JUMLAH SARANA PELAYANAN KELUARGA BERENCANA (KB) YANG DIMANFAATKAN OLEH AKSEPTOR BARU DIRINCI MENURUT KECAMATAN DI KABUPATEN ACEH BESAR, 2017

Tabel 4.3.21 *Number of Family Planning Service Facility Used by New Acceptor by Subdistricts in Aceh Besar Regency, 2017*

Kecamatan / Subdistricts	KKB	PKBRS	Pos KB Gampong	Kelompok Penimbang	Jumlah/ Total	
(1)	(2)	(3)	(4)	(5)	(6)	
01. L h o o n g	2	-	28	-	29	
02. Lhoknga	2	-	28	-	29	
03. Leupung	1	-	6	-	7	
04. Indrapuri	4	-	52	-	54	
05. Kuta Cot Glie	2	-	32	-	33	
06. Seulimeum	2	-	47	-	49	
07. Kota Jantho	2	1	13	-	15	
08. Lembah Seulawah	3	-	12	-	13	
09. Mesjid Raya	2	-	13	-	14	
10. Darussalam	3	-	29	-	30	
11. Baitussalam	1	-	13	-	14	
12. Kuta Baro	4	-	47	-	48	
13. Montasik	3	-	39	-	40	
14. Blang Bintang	4	-	26	-	27	
15. Ingin Jaya	4	-	50	-	51	
16. Krueng Barona Jaya	2	-	12	-	13	
17. Sukamakmur	3	-	35	-	36	
18. Kuta Malaka	1	-	15	-	16	
19. Simpang Tiga	2	-	18	-	19	
20. Darul Imarah	6	1	32	-	34	
21. Darul Kamal	1	-	14	-	15	
22. Peukan Bada	4	-	26	-	28	
23. Pulo Aceh	1	-	17	-	18	
Jumlah/Total	2017	59	2	604	-	632
	2016	58	2	604	-	632
	2015	58	2	604	604	664

Sumber : BKKS, PP & PA

Source : *Family Welfare Coordination Board of Aceh Besar Regency*

Tabel 4.3.22 TARGET DAN PENCAPAIAN AKSEPTOR BARU KELUARGA BERENCANA (KB) DI KABUPATEN ACEH BESAR, 2002 SD 2017
Target and Realization of New Acceptor of Family Planning in Aceh Besar Regency, 2002 - 2017

	Tahun / Year	Target/ Target	Pencapaian/ Realization	Persentase/ Percentage
	(1)	(2)	(3)	(4)
01.	2002	4.709	7.218	153,28
02.	2003	6.900	5.025	72,83
03.	2004	6.150	6.945	112,93
04.	2005	4.961	6.047	121,89
05.	2006	5.467	6.228	113,92
06.	2007	8.284	8.316	100,39
07.	2008	8.418	4.636	55,07
08.	2009	8.130	4.989	61,37
09.	2010	8.430	10.308	122,67
10.	2011	-	-	-
11.	2012	4.551	3.853	84,66
12.	2013	10.222	8.072	7.897
13.	2014	4.551	3.853	84,66
14.	2015	5.830	5.359	91,92
15.	2016	7.701	5.539	71,93
16.	2017	10.382	5.024	48,39

Sumber : BKKS, PP & PA

Source : *Family Welfare Coordination Board of Aceh Besar Regency*

PERKEMBANGAN JUMLAH KLINIK KELUARGA BERENCANA (KKB) DAN PENGELOLA DI KABUPATEN ACEH BESAR, 2002 - 2017

Tabel 4.3.23 *Development of Family Planning Clinic and The Management in Aceh Besar Regency, 2002 - 2017*

	Tahun / Year	Jumlah Klinik/ Number of Clinic	Pengelola/ Management
	(1)	(2)	(3)
01.	2002	43	BKKBN
02.	2003	44	BKKBN
03.	2004	45	BKKS
04.	2005	45	BKKS
05.	2006	45	BKKS
06.	2007	48	BKKS
07.	2008	48	BKKS, PP & PA
08.	2009	58	BKKS, PP & PA
09.	2010	53	BKKS, PP & PA
10.	2011	55	BKKS, PP & PA
11.	2012	58	BKKS, PP & PA
12.	2013	58	BKKS, PP & PA
13.	2014	58	BKKS, PP & PA
14.	2015	60	BKKS, PP & PA
15.	2016	60	BKKS, PP & PA
16.	2017	61	DPPKB, PP & PA

Sumber : DPPKB, PP & PA

Source : *Family Welfare Coordination Board of Aceh Besar Regency*

Tabel 4.3.24 JUMLAH KELUARGA MENURUT TAHAPAN SEJAHTERA DAN KECAMATAN DI KABUPATEN ACEH BESAR, 2017
Table *Number of Family Described by Level of Prosperity and Subdistricts in Aceh Besar Regency, 2017*

Kecamatan / Subdistricts	PRA KS	KS - I	KS - II
(1)	(2)	(3)	(4)
01. L h o o n g	n.a	n.a	n.a
02. Lhoknga	n.a	n.a	n.a
03. Leupung	n.a	n.a	n.a
04. Indrapuri	n.a	n.a	n.a
05. Kuta Cot Glie	n.a	n.a	n.a
06. Seulimeum	n.a	n.a	n.a
07. Kota Jantho	n.a	n.a	n.a
08. Lembah Seulawah	n.a	n.a	n.a
09. Mesjid Raya	n.a	n.a	n.a
10. Darussalam	n.a	n.a	n.a
11. Baitussalam	n.a	n.a	n.a
12. Kuta Baro	n.a	n.a	n.a
13. Montasik	n.a	n.a	n.a
14. Blang Bintang	n.a	n.a	n.a
15. Ingin Jaya	n.a	n.a	n.a
16. Krueng Barona Jaya	n.a	n.a	n.a
17. Sukamakmur	n.a	n.a	n.a
18. Kuta Malaka	n.a	n.a	n.a
19. Simpang Tiga	n.a	n.a	n.a
20. Darul Imarah	n.a	n.a	n.a
21. Darul Kamal	n.a	n.a	n.a
22. Peukan Bada	n.a	n.a	n.a
23. Pulo Aceh	n.a	n.a	n.a
Jumlah/Total	n.a	n.a	n.a

Lanjutan Tabel 4.3.24

Kecamatan / Subdistricts	KS - III	KS – III +	Jumlah/ Total
(1)	(2)	(3)	(4)
01. L h o o n g	n.a	n.a	n.a
02. Lhoknga	n.a	n.a	n.a
03. Leupung	n.a	n.a	n.a
04. Indrapuri	n.a	n.a	n.a
05. Kuta Cot Glie	n.a	n.a	n.a
06. Seulimeum	n.a	n.a	n.a
07. Kota Jantho	n.a	n.a	n.a
08. Lembah Seulawah	n.a	n.a	n.a
09. Mesjid Raya	n.a	n.a	n.a
10. Darussalam	n.a	n.a	n.a
11. Baitussalam	n.a	n.a	n.a
12. Kuta Baro	n.a	n.a	n.a
13. Montasik	n.a	n.a	n.a
14. Blang Bintang	n.a	n.a	n.a
15. Ingin Jaya	n.a	n.a	n.a
16. Krueng Barona Jaya	n.a	n.a	n.a
17. Sukamakmur	n.a	n.a	n.a
18. Kuta Malaka	n.a	n.a	n.a
19. Simpang Tiga	n.a	n.a	n.a
20. Darul Imarah	n.a	n.a	n.a
21. Darul Kamal	n.a	n.a	n.a
22. Peukan Bada	n.a	n.a	n.a
23. Pulo Aceh	n.a	n.a	n.a
Jumlah/Total	n.a	n.a	n.a

Sumber : BKKS, PP & PA

Source : Family Welfare Coordination Board of Aceh Besar Regency

Tabel 4.3.25
Tabel

PERSENTASE PASANGAN USIA SUBUR (PUS) MENURUT USIA PERKAWINAN PERTAMA DAN KECAMATAN DI KABUPATEN ACEH BESAR, 2016
Percentage of Fertile Age Couple Population by Age Group and District in Aceh Besar Regency, 2016

Kecamatan / Subdistricts	Istri (%)		Suami (%)	
	< 21 Tahun	≥ 21 Tahun	< 21 Tahun	≥ 21 Tahun
(1)	(2)	(3)	(4)	
01. L h o o n g	44,77	55,23	4,19	95,81
02. Lhoknga	28,34	71,66	1,62	98,38
03. Leupung	39,18	60,82	2,90	97,10
04. Indrapuri	56,62	43,38	7,08	92,92
05. Kuta Cot Glie	40,02	59,98	3,31	96,69
06. Seulimeum	32,28	67,72	3,06	96,94
07. Kota Jantho	34,09	65,91	3,43	96,57
08. Lembh Seulawah	34,29	65,71	3,05	96,95
09. Mesjid Raya	53,38	46,62	7,92	92,08
10. Darussalam	31,87	68,13	1,44	98,56
11. Baitussalam	44,21	55,79	3,30	96,70
12. Kuta Baro	34,36	65,64	2,48	97,52
13. Montasik	57,42	42,58	9,52	90,48
14. Blang Bintang	51,33	48,67	8,27	91,73
15. Ingin Jaya	40,47	59,53	5,73	94,27
16. K. Barona Jaya	50,56	49,44	4,94	95,06
17. Sukamakmur	47,57	52,43	3,84	96,16
18. Kuta Malaka	55,84	44,16	3,66	96,34
19. Simpang Tiga	35,45	64,55	2,75	97,25
20. Darul Imarah	35,85	64,15	4,02	95,98
21. Darul Kamal	39,64	60,36	3,24	96,76
22. Peukan Bada	38,31	61,69	2,81	97,19
23. Pulo Aceh	41,97	58,03	3,40	96,60

Sumber : BKKS, PP & PA

Source : *Family Welfare Coordination Board of Aceh Besar Regency*

BANYAKNYA PERKARA YANG DITERIMA PADA MAHKAMAH SYAR'YAH JANTHO DIRINCI MENURUT BULAN DIKABUPATEN ACEH BESAR, 2017

Tabel 4.4.1 *Number of Cases Received at Syar'iyah Court of Jantho Detailed by Month in Aceh Besar Regency, 2017*

	Jenis Kegiatan / Kind of Activity (1)	B u l a n / month					
		Jan (2)	Peb (3)	Mar (4)	Apr (5)	Mei (6)	Jun (7)
A	Perkara Volunter/Permohonan						
	Penetapan Istbat Nikah	7	6	12	7	8	1
	Penetapan Ahli Waris	9	11	14	12	7	6
	Perwalian Anak	1	-	-	1	5	-
	Pengangkatan Anak	-	-	-	-	-	-
	Wali Adhal	-	-	-	-	-	-
	Izin Poligami	-	-	-	1	-	-
	Dispensasi Kawin	-	-	-	-	-	-
B	Perkara Kontentius/Gugatan						
	Cerai Talak	4	8	6	7	2	3
	Cerai Gugat	24	29	19	13	15	6
	Kewarisan	1	1	-	-	-	-
	Hibah	-	-	-	-	-	-
	Harta Bersama	-	-	-	-	-	1
	Itsbat Nikah	-	-	-	-	-	-
	Pencabutan Kekuasaan Wali	-	-	-	-	-	-
	Izin Poligami	-	-	-	-	-	-
	Lain-lain/ Mafqud	1	-	-	-	-	-
	Jumlah	47	55	51	41	37	16

Lanjutan Tabel 4.4.1

Jenis Kegiatan / <i>Kind of Activity</i>	B u l a n / month						Jumlah / Total
	Jul	Agt	Sep	Okt	Nop	Des	
(1)	(2)	(3)	(4)	(5)	(6)	(7)	
A Perkara Volunter/ Permohonan							
Penetapan Istbat Nikah	14	7	9	12	14	6	103
Penetapan Ahli Waris	13	8	4	15	10	4	113
Perwalian Anak	1	-	-	-	2	1	11
Pengangkatan Anak	-	-	-	-	-	-	-
Wali Adhal	-	-	-	-	-	-	-
Izin Poligami	-	-	-	-	-	-	1
Dispensasi Kawin	-	1	1	-	-	-	2
B Perkara Kontentius/Gugatan							
Cerai Talak	6	4	3	7	6	3	59
Cerai Gugat	29	18	21	34	23	9	240
Kewarisan	-	-	-	1	2	-	5
Hibah	-	-	-	-	-	-	-
Harta Bersama	1	-	-	-	1	-	2
Itsbat Nikah	-	-	-	-	-	-	-
Pencabutan Kekuasaan Wali	-	-	-	-	-	-	-
Izin Poligami	-	-	-	-	-	-	-
Lain-lain/ Mafqud	-	-	-	-	-	-	1
Jumlah/ Total	64	38	38	70	57	23	537

Sumber : Mahkamah Syar'iyah Kabupaten Aceh Besar

Source : Syar'iyah Court of Aceh Besar Regency

Tabel 4.4.2 BANYAKNYA PERKARA JINAYAT YANG DITERIMA DAN DIPUTUS PADA MAHKAMAH SYAR'İYAH JANTHO DIRINCI MENURUT BULAN DI KABUPATEN ACEH BESAR, 2017
Table 4.4.2 *Number of Jinayat Cases Received and Resolved at Syar'iyah Court of Jantho Detailed by Month in Aceh Besar Regency, 2017*

Jenis Kegiatan / Kind of Activity	B u l a n / month					
	Jan	Peb	Mar	Apr	Mei	Jun
(1)	(2)	(3)	(4)	(5)	(6)	(7)
A Jenis Perkara Masuk						
Khamar	-	-	-	-	3	-
Maisir	1	-	1	-	3	5
Khalwat	-	4	-	-	-	-
Ikhtilat	2	-	-	-	2	-
Pelecehan Seksual	-	-	-	1	-	-
Zina	-	-	-	-	-	-
Jumlah	3	4	1	1	8	5
B Jenis Perkara Putus						
Khamar	-	-	-	-	-	3
Maisir	-	-	1	-	1	7
Khalwat	-	-	2	3	-	-
Ikhtilat	-	-	-	-	-	2
Pelecehan Seksual	-	-	-	-	1	-
Zina	-	-	-	-	-	-
Jumlah	-	-	3	3	2	12

Lanjutan Tabel 4.4.2

Jenis Kegiatan / <i>Kind of Activity</i>	B u l a n / month						Jumlah / Total
	Jul	Agt	Sep	Okt	Nop	Des	
(1)	(8)	(9)	(10)	(11)	(12)	(13)	(14)
A Jenis Perkara Masuk							
Khamar	-	-	-	-	-	-	3
Maisir	1	-	-	-	-	-	11
Khalwat	1	-	-	-	-	-	5
Ikhtilat	4	-	2	-	2	4	16
Pelecehan Seksual	-	-	-	-	-	-	1
Zina	6	-	4	1	1	-	12
Jumlah	12	-	6	1	3	4	48
B Jenis Perkara Putus							
Khamar	-	-	-	-	-	-	3
Maisir	1	-	-	-	-	-	10
Khalwat	-	-	-	-	2	-	7
Ikhtilat	-	-	-	2	2	-	6
Pelecehan Seksual	-	-	-	-	-	-	1
Zina	-	-	-	2	2	-	4
Jumlah/ Total	1	-	-	4	6	-	42

Sumber : Mahkamah Syar'iyah Kabupaten Aceh Besar

Source : Syar'iyah Court of Aceh Besar Regency

Tabel 4.4.3 **FAKTOR-FAKTOR PENYEBAB PERCERAIAN PADA MAHKAMAH SYAR'İYAH JANTHO DIRINCI MENURUT BULAN DI KABUPATEN ACEH BESAR, 2017**
Table 4.4.3 *Causing Factors of Divorce Cases at Syar'iyah Court of Jantho Detailed by Month in Aceh Besar Regency, 2017*

Faktor Penyebab/ Causing Factors (1)	B u l a n / month					
	Jan (2)	Peb (3)	Mar (4)	Apr (5)	Mei (6)	Jun (7)
1 Poligami tidak Sehat	-	-	-	-	-	-
2 Zina	-	-	-	1	-	-
3 Mabuk	1	-	-	-	-	-
4 Kawin Paksa	-	-	-	1	-	-
5 Ekonomi	3	3	3	1	1	5
6 Meninggalkan Salah Satu Pihak	7	4	7	7	4	4
7 Dihukum Penjara	-	-	-	1	-	-
8 Kekerasan Dalam Rumah Tangga	2	-	-	-	-	-
9 Pindah Agama	-	-	-	-	-	-
10 Cacat Biologis	-	-	-	-	-	-
11 Politis	-	-	-	-	-	-
12 Gangguan Pihak Ketiga	-	-	-	-	-	-
13 Tidak ada Keharmonisan	16	7	28	8	6	13
14 Lainnya	-	-	-	-	-	-
Jumlah	29	14	38	19	11	22

Lanjutan Tabel 4.4.3

Faktor Penyebab/ <i>Causing Factors</i>	B u l a n / month						Juml ah/ Total
	Jul	Agt	Sep	Okt	Nop	Des	
(1)	(2)	(3)	(4)	(5)	(6)	(7)	(8)
1 Poligami tidak Sehat	-	-	-	-	2	-	2
2 Zina	-	-	-	-	-	-	1
3 Mabuk	-	-	-	-	-	-	1
4 Kawin Paksa	-	-	-	-	-	-	1
5 Ekonomi	3	-	3	-	-	4	26
6 Meninggalkan Salah Satu Pihak	7	5	4	3	7	4	63
7 Dihukum Penjara	-	-	-	-	-	-	1
8 Kekerasan Dalam Rumah Tangga	-	-	-	-	1	2	5
9 Pindah Agama	-	-	-	-	-	-	-
10 Cacat Biologis	-	-	-	-	-	-	-
11 Politis	-	-	-	-	-	-	-
12 Gangguan Pihak Ketiga	-	-	-	-	-	-	-
13 Tidak ada Keharmonisan	16	12	11	18	25	15	175
14 Lainnya	-	-	-	-	-	-	-
Jumlah	26	17	18	21	35	25	275

Sumber : Mahkamah Syar'iyah Kabupaten Aceh Besar

Source : *Syar'iyah Court of Aceh Besar Regency*

Tabel 4.4.4 PERKEMBANGAN PERKARA YANG DIPUTUSKAN PADA MAHKAMAH SYAR'İYAH JANTHO DIRINCI MENURUT BULAN DI KABUPATEN ACEH BESAR, 2017
Table 4.4.4 *The Growth of Cases Resolved at Syar'iyah Court of Jantho Detailed by Month in Aceh Besar Regency, 2017*

	Faktor Penyebab/ Causing Factors (1)	B u l a n / month					
		Jan (2)	Peb (3)	Mar (4)	Apr (5)	Mei (6)	Jun (7)
1	Sisa Bulan Lalu	66	85	110	94	82	88
2	Perkara Yang Diterima	47	55	51	41	37	16
3	Yang Berhasil Diputuskan	28	30	67	53	31	42
4	Dicabut	3	-	1	2	-	1
5	Coret/Gugur/Tolak/Tdk Terima	-	-	1	1	2	-
6	Sisa Akhir Bulan	85	110	94	82	88	62
7	Banding	-	-	1	1	-	2
8	Kasasi	1	-	1	2	-	-
9	Peninjauan Kembali	-	-	-	-	-	1

Lanjutan Tabel 4.4.4

Faktor Penyebab/ <i>Causing Factors</i>	B u l a n / month						Jumlah <i>/ Total</i>
	Jul (2)	Agt (3)	Sep (4)	Okt (5)	Nop (6)	Des (7)	
1 Sisa Bulan Lalu	62	97	76	77	101	93	1.031
2 Perkara Yang Diterima	64	34	34	71	57	32	539
3 Yang Berhasil Diputuskan	29	62	62	47	65	48	564
4 Dicabut	-	-	-	-	-	2	9
5 Coret/Gugur/Tolak/Tdk Terima	-	-	-	-	-	-	4
6 Sisa Akhir Bulan	97	76	77	101	93	66	1.031
7 Banding	-	-	-	-	-	-	4
8 Kasasi	-	1	-	-	-	-	5
9 Peninjauan Kembali	-	-	-	-	-	-	1

Sumber : Mahkamah Syar'iyah Kabupaten Aceh Besar

Source : *Syar'iyah Court of Aceh Besar Regency*

Tabel 4.5.1 **INDIKATOR KONSUMSI DI KABUPATEN ACEH BESAR 2016 - 2017**
Table 4.5.1 **Consumption Indicator in Aceh Besar Regency, 2016 - 2017**

Indikator Konsumsi / Consumption Indicator	2016	2017
(1)	(2)	(3)
Konsumsi Makanan / Food Consumption (%)	58,02	62,38
Konsumsi Non Makanan / Non Food Consumption (%)	41,98	37,62
Rata – Rata Pengeuaran per Kapita Sebulan / Average per Capita Monthly Expenditure (Rp)	773.714	1,040.945

Sumber : Badan Pusat Statistik Kabupaten Aceh Besar (Susenas 2017)

Source : BPS-Statistics of Aceh Besar Regency (Susenas 2017)

Tabel 4.5.2 **INDIKATOR PERUMAHAN DI KABUPATEN ACEH BESAR, 2016-2017**
Table 4.5.2 **Housing Indicator in Aceh Besar Regency, 2016 - 2017**

Indikator Perumahan / Housing Indicator	Tahun / Year	
	2016	2017
(1)	(2)	(3)
Rumah Tangga dengan Luas Lantai Rumah < 19 m ² <i>Household with House Floor Area < 19 m²</i> (%)	6,28	1,17
Rumah Tangga dengan Air Minum Ledeng/ Isi Ulang/ Air Kemasan <i>Household Using Pipe/ Refill/ Package Water as Source of Drinking Water</i> (%)	69,12	75,73
Rumah Tangga dengan Jamban Sendiri / <i>Household with Descebt Toilet</i> (%)	82,01	78,01
Rumah Tangga dengan Jenis Kloset Leher Angsa / <i>Household with Goose Jugular Closet</i> (%)	99,39	99,56

Sumber : Badan Pusat Statistik Kabupaten Aceh Besar (Susenas 2016-2017)

Source : BPS-Statistics of Aceh Besar Regency (Susenas 2016-2017)

Tabel 4.5.3 BANYAKNYA PENDERITA CACAT DIRINCI MENURUT JENIS CACAT PER KECAMATAN DI KABUPATEN ACEH BESAR, 2016
Number of Handicap People Described by Kinds per Subdistricts in Aceh Besar Regency, 2016

Kecamatan / Subdistricts	Jumlah/ Total (Orang/ People)	Keterangan Cacat/ Explanation
(1)	(2)	(3)
01. L h o o n g	53	n.a
02. Lhoknga	41	n.a
03. Leupung	7	n.a
04. Indrapuri	448	n.a
05. Kuta Cot Glie	128	n.a
06. Seulimeum	102	n.a
07. Kota Jantho	20	n.a
08. Lembah Seulawah	42	n.a
09. Mesjid Raya	116	n.a
10. Darussalam	39	n.a
11. Baitussalam	36	n.a
12. Kuta Baro	111	n.a
13. Montasik	187	n.a
14. Blang Bintang	195	n.a
15. Ingin Jaya	120	n.a
16. Krueng Barona Jaya	-	n.a
17. Sukamakmur	46	n.a
18. Kuta Malaka	46	n.a
19. Simpang Tiga	15	n.a
20. Darul Imarah	65	n.a
21. Darul Kamal	22	n.a
22. Peukan Bada	26	n.a
23. Pulo Aceh	32	n.a
Jumlah/Total	1.897	n.a

Sumber : Dinas Sosial, Tenaga Kerja, dan Transmigrasi Kabupaten Aceh Besar

Source : Social, Manpower, and Transmigration Office of Aceh Besar Regency

Tabel 4.5.4 BANYAKNYA KELOMPOK KARANG TARUNA DIRINCI MENURUT KECAMATAN DI KABUPATEN ACEH BESAR, 2016
Table 4.5.4 Number Of Youth Centre By Subdistricts In Aceh Besar Regency, 2016

Kecamatan / Subdistricts	Jumlah Kelompok / Number of Group
(1)	(2)
01. L h o o n g	26
02. Lhoknga	6
03. Leupung	6
04. Indrapuri	13
05. Kuta Cot Glie	10
06. Seulimeum	20
07. Kota Jantho	6
08. Lembah Seulawah	2
09. Mesjid Raya	10
10. Darussalam	4
11. Baitussalam	13
12. Kuta Baro	15
13. Montasik	12
14. Blang Bintang	15
15. Ingin Jaya	-
16. Krueng Barona Jaya	12
17. Sukamakmur	14
18. Kuta Malaka	4
19. Simpang Tiga	1
20. Darul Imarah	-
21. Darul Kamal	3
22. Peukan Bada	23
23. Pulo Aceh	4
Jumlah/ Total	2016 2015 2014
	219 219 325

Sumber : Dinas Sosial, Tenaga Kerja, dan Transmigrasi Kabupaten Aceh Besar

Source : Social, Manpower, and Transmigration Office of Aceh Besar Regency

Tabel 4.5.5 BANYAKNYA PANTI ASUHAN PEMERINTAH/ SWASTA DIRINCI MENURUT KAPASITAS DAN ANAK ASUH DI KABUPATEN ACEH BESAR, 2010 – 2017
Table 4.5.5 *Number Of State/ Private Orphanage By Capacity And Children Up Bringing In Aceh Besar Regency, 2010-2017*

T a h u n/ Year		Banyaknya Panti Asuhan/ Number of Orphanage	Kapasitas/ Capacity	Anak Asuh/ Children up Bringing	Penerima Subsidi/ Receiver of Subsidy
(1)		(2)	(3)	(4)	(5)
01	2010	27	1.927	1.349	720
02	2011	21	1.520	1.172	685
03	2012	21	1.687	1.186	785
04	2013	21	1.687	1.186	785
05	2014	22	1.690	1.611	639
06	2015	24	1.700	1.448	650
07	2016	n.a	n.a	n.a	n.a
08	2017	n.a	n.a	n.a	n.a

Sumber : Dinas Sosial, Tenaga Kerja, dan Transmigrasi Kabupaten Aceh Besar

Source : Social, Manpower, and Transmigration Office of Aceh Besar Regency

Tabel 4.5.6 JUMLAH PENDERITA CACAT YANG TELAH MENDAPAT PELAYANAN/ SANTUNAN SISTEM DI LUAR PANTI ASUHAN DI KABUPATEN ACEH BESAR, 2008 – 2017
Number of Handicap People That Have Given Services/ Sytem Aid Outside Orphanage in Aceh Besar Regency, 2008-2017

	T a h u n/ Y e a r	J u m l a h / T o t a l
	(1)	(2)
01	2008	-
02	2009	-
03	2010	-
04	2011	-
05	2012	22
06	2013	131
07	2014	74
08	2015	63
09	2016	n.a
10	2017	n.a

Sumber : Dinas Sosial, Tenaga Kerja, dan Transmigrasi Kabupaten Aceh Besar

Source : Social, Manpower, and Transmigration Office of Aceh Besar Regency

Tabel 4.5.7 JUMLAH KASUS BENCANA ALAM DIRINCI MENURUT JENIS BENCANA PER KECAMATAN DI KABUPATEN ACEH BESAR, 2017
Number of Disaster Case by Kind Of Disaster Per Subdistricts in Aceh Besar Regency, 2017

Kecamatan / Subdistricts	Banjir/ Floods	Kebaka- ran/ Fire	Angin Topan/ Hurricane	Tanah Longsor/ Landslide	Lainnya/ Others
(1)	(2)	(3)	(4)	(5)	(6)
01. L h o o n g	-	-	-	-	-
02. Lhoknga	-	1	-	-	-
03. Leupung	-	-	-	-	-
04. Indrapuri	-	2	-	-	-
05. Kuta Cot Glie	1	-	-	-	-
06. Seulimeum	1	3	-	-	-
07. Kota Jantho	-	1	-	-	-
08. Lembah Seulawah	-	-	-	-	-
09. Mesjid Raya	1	-	-	-	-
10. Darussalam	-	1	-	-	-
11. Baitussalam	-	-	-	-	-
12. Kuta Baro	-	2	-	-	-
13. Montasik	-	1	-	-	-
14. Blang Bintang	1	-	-	-	-
15. Ingin Jaya	1	-	-	-	-
16. Krueng Barona Jaya	-	5	-	-	-
17. Sukamakmur	-	3	-	-	-
18. Kuta Malaka	-	3	-	-	-
19. Simpang Tiga	-	1	-	-	-
20. Darul Imarah	2	3	1	-	-
21. Darul Kamal	-	1	-	-	-
22. Peukan Bada	1	2	1	-	-
23. Pulo Aceh	-	-	-	-	-
Jumlah/Total	8	29	2	-	-

Sumber : Badan Penanggulangan Bencana Daerah (BPBD) Aceh Besar

Source : *Regional Disaster Tacling Board of Aceh Besar Regency*

**JUMLAH KERUGIAN AKIBAT BENCANA ALAM DIRINCI
MENURUT KECAMATAN DI KABUPATEN ACEH BESAR, 2017**
Table 4.5.8 *Amount of Financial Loss Caused by Disaster by Subdistricts in
Aceh Besar Regency, 2017*

Kecamatan / Subdistricts	Korban Jiwa/ Victims		Kerusakan Rumah/ Damage of House		Jumlah Kerugian/ Materly Lost (Juta Rp)
	Meninggal/ Death	Menderita/ Infected	Rusak Berat/ Hard Damage	Rusak Ringan/ Small Damage	
(1)	(2)	(3)	(4)	(5)	(6)
01 L h o o n g	-	-	-	-	-
02 Lhoknga	-	-	-	-	-
03 Leupung	-	-	-	-	-
04 Indrapuri	-	-	-	-	-
05 Kuta Cot Glie	-	-	-	-	-
06 Seulimeum	1	-	-	-	-
07 Kota Jantho	-	-	-	-	-
08 Lembah Seulawah	-	-	-	-	-
09 Mesjid Raya	1	-	-	-	-
10 Darussalam	-	-	-	-	-
11 Baitussalam	-	-	-	-	-
12 Kuta Baro	-	-	-	-	-
13 Montasik	-	-	-	-	-
14 Blang Bintang	-	-	-	-	-
15 Ingin Jaya	-	-	-	-	-
16 Krueng Barona Jaya	-	-	-	-	-
17 Sukamakmur	1	-	-	-	-
18 Kuta Malaka	1	-	-	-	-
19 Simpang Tiga	-	-	-	-	-
20 Darul Imarah	-	-	-	-	-
21 Darul Kamal	-	-	-	-	-
22 Peukan Bada	-	-	-	-	-
23 Pulo Aceh	-	-	-	-	-
Jumlah/Total	4	-	-	-	-

Sumber : Badan Penanggulangan Bencana Daerah (BPBD) Aceh Besar

Source : *Regional Disaster Tacling Board of Aceh Besar Regency*

BANYAKNYA PENDERITA CACAT DIRINCI MENURUT JENIS CACAT PER KECAMATAN DI KABUPATEN ACEH BESAR, 2017
Tabel 4.5.9 *Number of Handicap People by Kind of Disability Per Subdistricts in Aceh Besar Regency, 2017*

Kecamatan / Subdistricts	Cacat Tubuh/ Body Handicap	Cacat Mental/ Defect Bounce	Tuna Netra/ Blind	Bisu/ Tuli/ Deafute	Penyakit Kronis/ Chronic Desease	Cacat Ganda	AUDIS
(1)	(2)	(3)	(4)	(5)	(6)	(7)	(8)
01. L h o n g	n.a	n.a	n.a	n.a	n.a	n.a	n.a
02. Lhoknga	n.a	n.a	n.a	n.a	n.a	n.a	n.a
03. Leupung	n.a	n.a	n.a	n.a	n.a	n.a	n.a
04. Indrapuri	n.a	n.a	n.a	n.a	n.a	n.a	n.a
05. Kuta Cot Glie	n.a	n.a	n.a	n.a	n.a	n.a	n.a
06. Seulimeum	n.a	n.a	n.a	n.a	n.a	n.a	n.a
07. Kota Jantho	n.a	n.a	n.a	n.a	n.a	n.a	n.a
08. Lembah Seulawah	n.a	n.a	n.a	n.a	n.a	n.a	n.a
09. Mesjid Raya	n.a	n.a	n.a	n.a	n.a	n.a	n.a
10. Darussalam	n.a	n.a	n.a	n.a	n.a	n.a	n.a
11. Baitussalam	n.a	n.a	n.a	n.a	n.a	n.a	n.a
12. Kuta Baro	n.a	n.a	n.a	n.a	n.a	n.a	n.a
13. Montasik	n.a	n.a	n.a	n.a	n.a	n.a	n.a
14. Blang Bintang	n.a	n.a	n.a	n.a	n.a	n.a	n.a
15. Ingin Jaya	n.a	n.a	n.a	n.a	n.a	n.a	n.a
16. Krueng Barona Jaya	n.a	n.a	n.a	n.a	n.a	n.a	n.a
17. Sukamakmur	n.a	n.a	n.a	n.a	n.a	n.a	n.a
18. Kuta Malaka	n.a	n.a	n.a	n.a	n.a	n.a	n.a
19. Simpang Tiga	n.a	n.a	n.a	n.a	n.a	n.a	n.a
20. Darul Imarah	n.a	n.a	n.a	n.a	n.a	n.a	n.a
21. Darul Kamal	n.a	n.a	n.a	n.a	n.a	n.a	n.a
22. Peukan Bada	n.a	n.a	n.a	n.a	n.a	n.a	n.a
23. Pulo Aceh	n.a	n.a	n.a	n.a	n.a	n.a	n.a
Jumlah/ Total	2017	n.a	n.a	n.a	n.a	n.a	n.a
	2016	n.a	n.a	n.a	n.a	n.a	n.a
	2015	651	311	210	192	31	108

Sumber : Dinas Sosial, Tenaga Kerja, dan Transmigrasi Kabupaten Aceh Besar
 Source : Social, Manpower, and Transmigration Office of Aceh Besar Regency

Tabel 4.5.10 BANYAKNYA PENDERITA CACAT DIRINCI MENURUT JENIS CACAT DI KABUPATEN ACEH BESAR, 2015
Table 4.5.10 *Number of Handicap People by Kind of Disability in Aceh Besar Regency, 2015*

	Jenis Cacat/ <i>Kind Of Disability</i>	Banyaknya Penderita/ <i>Number Of Handicap</i> (jiwa)
	(1)	(2)
1	Cacat Tubuh	1,097
2	Cacat Mental	482
3	Tuna Netra	340
4	Tuna Rungu	319
5	Penyakit Kronis	44
6	Cacat Ganda	198
7	AUDIS	58

Sumber : Dinas Sosial, Tenaga Kerja, dan Transmigrasi Kabupaten Aceh Besar

Source : Social, Manpower, and Transmigration Office of Aceh Besar Regency

JUMLAH PERMASALAHAN SOSIAL DIRINCI MENURUT JENIS PERMASALAHAN PER KECAMATAN DI KABUPATEN ACEH BESAR, 2016

Tabel 4.5.11 *Number Of Social Problem By Kind Of Problem Per Subdistricts In Aceh Besar Regency, 2016*

Kecamatan / Subdistricts	Anak Terlantar / Waif	Lansia/ Jompo	Anak Nakal/ Naughty Child	Korban Narkoba / Victim of Drug	Penyandang Cacat/ Disabled People	Gelandang & Pengemis/ Beggars	
(1)	(2)	(3)	(4)	(5)	(6)	(7)	
01 Lhoong	1	-	n.a	-	53	-	
02 Lhoknga	-	-	n.a	-	41	-	
03 Leupung	-	1	n.a	-	7	-	
04 Indrapuri	52	1.529	n.a	-	448	-	
05 Kuta Cot Glie	25	118	n.a	-	128	-	
06 Seulimeum	-	14	n.a	-	102	2	
07 Kota Jantho	-	166	n.a	-	20	1	
08 Lembah Seulawah	-	40	n.a	-	42	3	
09 Mesjid Raya	-	338	n.a	18	116	12	
10 Darussalam	-	-	n.a	-	39	-	
11 Baitussalam	-	62	n.a	1	36	2	
12 Kuta Baro	-	523	n.a	-	111	-	
13 Montasik	-	464	n.a	-	187	-	
14 Blang Bintang	10	422	n.a	1	195	4	
15 Ingin Jaya	-	864	n.a	-	120	-	
16 Krueng Barona Jaya	-	-	n.a	-	-	-	
17 Sukamakmur	-	10	n.a	-	46	5	
18 Kuta Malaka	-	17	n.a	-	46	-	
19 Simpang Tiga	2	21	n.a	-	15	-	
20 Darul Imarah	-	364	n.a	-	65	-	
21 Darul Kamal	-	-	n.a	-	22	-	
22 Peukan Bada	1	20	n.a	-	26	-	
23 Pulo Aceh	-	-	n.a	-	32	-	
Jumlah/ Total	2017	n.a	n.a	n.a	n.a	n.a	
	2016	90	4.973	n.a	20	1.897	29
	2015	142	3.616	3	43	1.467	4

Lanjutan Tabel 4.5.11

Kecamatan / Subdistricts	Tuna Susila/ Scarlet Wo- men	Fakir Miskin/ Poor	Wanita Rawan Sosial Ekonomi/ Social- Economic Gristle Women	Keluarga Berumah Tidak Layak Huni/ Family Live in Improper House	Masyarakat yang Tinggal di Daerah Rawan Banjir/ Family Live in Blood Area
(1)	(8)	(9)	(10)	(11)	(12)
01 L h o o n g	-	1.044	332	681	n.a
02 Lhoknga	-	1.852	201	20	n.a
03 Leupung	-	781	68	4	n.a
04 Indrapuri	-	5.206	1.235	1.447	n.a
05 Kuta Cot Glie	-	2.155	371	575	n.a
06 Seulimeum	-	2.547	496	665	n.a
07 Kota Jantho	-	705	105	89	n.a
08 Lembah Seulawah	-	1.382	110	353	n.a
09 Mesjid Raya	-	2.093	124	33	n.a
10 Darussalam	-	874	77	66	n.a
11 Baitussalam	-	1.234	54	21	n.a
12 Kuta Baro	-	3.013	301	544	n.a
13 Montasik	-	2.574	196	305	n.a
14 Blang Bintang	-	1.022	107	98	n.a
15 Ingin Jaya	-	2.933	820	380	n.a
16 Krueng Barona Jaya	-	3.536	1.162	290	n.a
17 Sukamakmur	-	1.405	619	254	n.a
18 Kuta Malaka	-	1.026	45	76	n.a
19 Simpang Tiga	-	928	95	83	n.a
20 Darul Imarah	-	797	656	115	n.a
21 Darul Kamal	-	766	91	165	n.a
22 Peukan Bada	-	1.587	62	16	n.a
23 Pulo Aceh	-	1.112	667	44	n.a
Jumlah/ Total	2017	n.a	n.a	n.a	n.a
	2016	-	40.572	7.994	6.324
	2015	-	36.737	6.065	3.778
					6.088

Sumber : Dinas Sosial, Tenaga Kerja, dan Transmigrasi Kabupaten Aceh Besar

Source : Social, Manpower, and Transmigration Office of Aceh Besar Regency

**JUMLAH LEMBAGA PEMBERDAYAAN MASYARAKAT GAMPONG
(LPMG) DIRINCI MENURUT KATEGORI PER KECAMATAN
DIKABUPATEN ACEH BESAR, 2017**

Tabel 4.5.12 *Number of Village Maintain Organization (LPMG) Described by Category per Subdistricts in Aceh Besar Regency, 2017*

Kecamatan / Subdistricts	Kategori / Category			Jumlah/ Total	
	I	II	III		
(1)	(2)	(3)	(4)	(5)	
01. L h o o n g	-	23	5	28	
02. Lhoknga	-	23	5	28	
03. Leupung	-	3	3	6	
04. Indrapuri	-	20	32	52	
05. Kuta Cot Glie	-	19	13	32	
06. Seulimeum	-	22	25	47	
07. Kota Jantho	-	9	4	13	
08. Lembah Seulawah	-	-	12	12	
09. Mesjid Raya	-	7	6	13	
10. Darussalam	-	11	18	29	
11. Baitussalam	-	7	6	13	
12. Kuta Baro	-	20	27	47	
13. Montasik	-	14	25	39	
14. Blang Bintang	-	12	14	26	
15. Ingin Jaya	-	25	25	50	
16. Krueng Barona Jaya	-	6	6	12	
17. Sukamakmur	-	25	10	35	
18. Kuta Malaka	-	11	4	15	
19. Simpang Tiga	-	13	5	18	
20. Darul Imarah	-	17	15	32	
21. Darul Kamal	-	11	3	14	
22. Peukan Bada	-	20	6	26	
23. Pulo Aceh	-	15	2	17	
Jumlah/ Total	2017	-	333	271	604
	2016	-	333	271	604
	2015	-	333	271	604

Sumber : DPMG (Dinas Pemberdayaan Masyarakat dan Gampong) Kab Aceh Besar

Soruce : Society And Village Empowerment Board of Aceh Besar Regency

Tabel 4.5.13 REKAPITULASI KASUS NARKOTIKA DI KABUPATEN ACEH BESAR, 2017
Table 4.5.13 *Recapitulation Case of Narcotics in Aceh Besar Regency, 2017*

Bulan / Month	Ganja	Shabu	Jumlah Tsk Ganja	Jumlah Tsk Shabu	Ket
(1)	(2)	(3)	(4)	(5)	(6)
01 Januari/ January	0	10	0	19	P-21
02 Pebruari/ February	1	8	2	13	P-21
03 Maret/ March	0	6	0	9	P-21
04 April/ April	2	6	2	10	P-21
05 Mei/ May	2	3	2	6	P-21
06 Juni/ June	1	3	1	8	P-21
07 Juli/ July	3	3	6	4	P-21
08 Agustus/ August	1	6	1	11	P-21
09 September/ September	2	10	3	16	P-21
10 Oktober/ October	4	7	7	17	P-21
11 Nopember/ November	1	2	3	7	P-21
12 Desember/ December	0	6	0	15	P-21
Jumlah/ Total	17	70	27	135	

Sumber : POLRES Kabupaten Aceh Besar

Source : *Regional Police of Aceh Besar Regency*

**REKAPITULASI TINDAK PIDANA DI KABUPATEN ACEH BESAR,
2017**

Tabel 4.5.14 *Recapitulation of Criminal Offense in Aceh Besar Regency, 2017*

Jenis Tindak Pidana/ Crime Type	Jumlah/ Total
(1)	(2)
01. Pencurian	19
02. Pelecehan Seksual	1
03. Curas	1
04. Penganiayaan	35
05. Penggelapan	19
06. Pengoplosan Beras Miskin	1
07. Pembunuhan	1
08. Pengoplosan Minuman	1
09. Pengrusakan	7
10. Pengancaman	2
11. Penipuan	10
12. Keusilaan	1
13. Mendirikan Bangunan Tanpa Izin	1
14. KDRT	4
15. Perkawinan Tanpa Ijin	3
16. Pemerksaan	2
17. Pencabulan	1
18. Korupsi	1
19. Penyelewengan BBM	1
20. Penculikan Anak Dibawah Umur	2
21. Penelantaran Keluarga	1
22. Illegal Logging	5
23. Curanmor	16
24. Persetubuhan terhadap Anak	3
25. Pencemaran Nama Baik	3
26. Perjudian	11
27. Curi Ternak	2
28. Penyerobotan Tanah	2
29. Pemalsuan Tanda Tangan	1
30. Minuman Keras	1
31. Pembuangan Bayi	1
Jumlah/ Total	159

Sumber : POLRES Kabupaten Aceh Besar

Source : *Regional Police of Aceh Besar Regency*

BAB 5 PERTANIAN AGRICULTURE



PADI/PADDY
305.167 TON

PRODUKSI TANAMAN PANGAN



JAGUNG/CORN
12.089 TON



UBI KAYU/CASSAVA
4.449 TON



UBI JALAR/SWEET POTATO
2.090 TON



KEDELAI/SOYBEAN
960 TON

PRODUKSI DAGING HEWAN TERNAK



1.831,29
TON



782,33
TON



525,23
TON



47,89
TON



187,49
TON



3.316,31
TON



1.945,45
TON



Halaman Ini Sengaja Dikosongkan
This Page Intentionally Left Blank

<https://acehbesarkab.bps.go.id>

BAB V PERTANIAN

Chapter V Agriculture

5.1 Tanaman Bahan Makanan

Produksi padi sawah di Kabupaten Aceh Besar tahun 2017 berjumlah 305.167 ton dengan luas panen tercatat 48.108 hektar. Jumlah ini meningkat jika dibandingkan dengan produksi tahun sebelumnya (2016) sebanyak 258.969 ton.

Di tahun 2017 ini, kecamatan yang memberikan sumbangsih terbesar untuk produksi padi sawah adalah Kecamatan Montasik, yaitu mencapai 51.430 ton atau 16,85 persen dari seluruh produksi padi sawah di Kabupaten Aceh Besar. Kemudian disusul dengan Kecamatan Indrapuri yang menghasilkan 44.106 ton.

Produksi kacang tanah dan kacang hijau di Kabupaten Aceh Besar tahun 2017 masing-masing tercatat 444 ton untuk kacang tanah dan 48 ton kacang hijau. Produksi kacang hijau tahun 2017 terlihat jauh menurun jika dibandingkan dengan hasil produksi tahun sebelumnya. Produksi kacang kedele di Kabupaten Aceh Besar tercatat 960 ton. Penghasil terbesar ada di Kecamatan Indrapuri yaitu berjumlah 860 ton atau sebesar 89,58 persen dari jumlah produksi kacang kedele di Kabupaten Aceh Besar.

Keberadaan alat-alat pertanian pada tahun 2017, terdapat di semua kecamatan kecuali Leupung. Untuk alat pengolah tanah, traktor besar ada sebanyak 91 unit.

5.1 Crops

In 2017, rice production in Aceh Besar regency amounted to 305.167 tons with 48.108 hectares of harvested area. This amount was increased slightly than the production in 2016, it was 258.969 tons.

In 2017, the subdistrict that gave the biggest contribution to the production of rice was Montasik, It reached 51.430 tons or 16,85 percent of the total rice production in Aceh Besar regency. Next is followed by Indrapuri subdistrict which produced 44.106 tons of rice.

The Production of peanuts and green beans in Aceh Besar regency in 2017 respectively as many as 444 tons of peanuts and 48 tons of mung beans. The mung beans production were decreased in 2017 when it was compared to the production results of previous years. Then soybean production in Aceh Besar regency reached 960 tons. Indrapuri subdistrict became the largest soybean producer which produced 860 tons or 89,58 percent of the total soybean production in Aceh Besar regency.

In 2017, the existence of agriculture equipment was prevalent in all subdistricts. For land processing equipment, there were 91 units of big tractor.

Traktor roda dua tersedia dengan jumlah sebanyak 691 unit.

Untuk jenis alat pengolah padi seperti mesin perontok (*Thresher*) ada sejumlah 984 unit. Sementara pengering padi (*Dryer*) ada sebanyak 0 unit, dan penggilingan Rice Milling Unit (RMU) sejumlah 230 unit.

Adapun Luas Lahan Baku Sawah di Kabupaten Aceh Besar tahun 2017 yaitu 31.970 hektar, dimana lahan sawah irigasi memiliki luas 21.041 hektar yang semuanya terdiri dari irigasi teknis. Kemudian lahan sawah tadah hujan seluas 10.851 hektar.

5.2 Perikanan

Luas areal budidaya perikanan di Kabupaten Aceh Besar tercatat seluas 1.800,90 hektar, dimana areal budidaya tambak memiliki luas 722,20 hektar dan budidaya kolam 96,50 hektar.

Banyaknya prasarana perikanan yang ada di kabupaten Aceh Besar tahun 2017 diantaranya TPI sebanyak 7 buah, PPI sebanyak 2 buah, dermaga 11 buah dan balai nelayan tercatat sebanyak 18 buah.

Jumlah nelayan laut yang ada di Kabupaten ini berjumlah sekitar 4.577 nelayan dimana nelayan tetap sebanyak 4.577 orang. Sedangkan petani tambak/kolam yang tercatat adalah sebanyak 575 orang petani tambak dan 187 orang petani kolam.

And so does two-wheels tractors with total number 691 units.

For rice processing equipment such as threshers there were 984 units. While there were 0 units of rice dryer and 230 units of Rice milling Unit (RMU).

However, fields' area in Aceh Besar regency during 2017 was 31.970 hectares, which have an extensive irrigated land comprising 21.041 hectares of technical irrigation, rural irrigation and irrigation as well as the technical. Then field rainfed areas covering an area of 10.851 hectares.

5.2 Fishery

The area of aquaculture in Aceh Besar regency was 1.800,90 hectares, where the embankment cultivation area had 722,20 hectares and pond cultivation as large as 96,50 hectares.

There were many fisheries infrastructure in Aceh Besar the regency including 7 Fish Auction Places, 2 PPI, 11 docks, and 18 fishing halls.

The Number of fishermen in the regency was about 4.577 people where permanent fishermen as many as 4.577 people. But the number of fish farmers was 575 people and 187 pond's farmers.

5.3 Peternakan

Populasi ternak di Kabupaten Aceh Besar tahun 2017 terdiri dari ternak besar dan kecil yaitu Sapi berjumlah 122.712 ekor, Kerbau sebanyak 37.952 ekor, Kambing 86.162 ekor, Kuda 0 ekor dan Domba sebanyak 6.797 ekor. Sedangkan untuk populasi jenis ternak unggas seperti Ayam Ras Pedaging/ Petelur ada sebanyak 12.331.577 ekor dan Ayam Buras berjumlah 13.825.316 ekor, serta Itik sebanyak 3.183.139 ekor.

Banyaknya pemotongan ternak pada tahun 2017 tercatat untuk ternak Sapi sebanyak 21.518 ekor, Kerbau sebanyak 8.671 ekor, Kambing sejumlah 34.993 ekor dan Domba sebanyak 3.169 ekor. Untuk produksi telur yang paling banyak dihasilkan adalah telur Itik berjumlah 1.513.458 kg, kemudian disusul dengan Ayam Ras Petelur yaitu sebanyak 1.362.043 kg, dan telur Ayam Buras berjumlah 526.357 kg.

Banyaknya pemasukan ternak dan hasil ternak dari daerah lain ke Kabupaten Aceh Besar sepanjang tahun 2017 tercatat sapi sebanyak 5.100 ekor, kerbau sejumlah 1.420 ekor, kambing dan domba masing-masing 5.940 ekor dan 840 ekor yang umumnya berasal dari Banda Aceh, Pidie, Bireuen, Aceh Barat, Aceh Utara, Sumatera Utara, dan Lampung.

5.3 Livestock

Livestock population in Aceh Besar regency in 2017 consisted of large and small cattles that is 122.712 cows, 37.952 buffaloes, 86.162 goats, 0 horses and 6.797 sheep. Meanwhile, there were 12.331.577 meat providing/ eggs laying chicken, 13.825.316 range chickens, and 3.183.139 ducks for the population of fowl species.

The number of butchering cattle in 2017 was recorded 21.518 for cows, 8.671 for buffaloes, 34.993 for Goats and 3.169 for Sheep. For egg production, the most produced eggs were duck eggs by 1.513.458 kg, followed by egg-laying chicken eggs by 1.362.043 kg, and range chicken eggs by 526.357 kg.

The number livestocks and livestock products importation from other areas to Aceh Besar regency during the year 2017 were 5.100 cows, 1.420 buffaloes, respectively 5.940 and 840 goats and sheep that were generally derived from Banda Aceh, Pidie, Bireuen, Aceh Barat, Aceh Utara, Aceh Jaya, Sumut, Lampung.

Umumnya daerah tujuan utama untuk ternak yang dikeluarkan dari Kabupaten Aceh Besar tahun 2017 adalah B. Aceh, Pidie, A. Utara, A. Timur, Bireun, A. Barat, dan Aceh Jaya. Tercatat untuk jenis ternak Sapi dikeluarkan sebanyak 5.897 ekor, kerbau 1.398 ekor, Domba 866 ekor dan kambing sebanyak 6.138 ekor.

Banyaknya kelompok tani ternak pada tahun 2017 tercatat 623 kelompok yang aktif. Kelompok tani ternak terbanyak ada di Kecamatan Seulimeum dengan jumlah 81 kelompok.

5.4 Perkebunan

Produksi Kelapa Dalam di Kabupaten Aceh Besar sepanjang tahun 2017 berjumlah 5.908 ton dimana daerah penghasil terbanyak adalah Kecamatan Pulo Aceh sejumlah 668,16 ton atau 11,31 persen dari total produksi di Kabupaten Aceh Besar.

Untuk Cengkeh, Kecamatan Lhoknga menjadi penghasil terbanyak dari 684 ton, Kecamatan Lhoknga menyumbang 153,5 ton untuk produksi Cengkeh Aceh Besar atau sebesar 22,44%.

Produksi tanaman Kopi pada tahun 2017 berjumlah 639 ton. Daerah penghasil terbanyak adalah Kecamatan Seulimeum sejumlah 140,5 ton atau 21,98 persen dari total produksi di Kabupaten Aceh Besar.

Generally, the main destination for cattle deployment from Aceh Besar regency in 2017 was Banda Aceh, Pidie, A. Utara, A. Timur, Bireun, A. Barat, and Aceh Jaya. Besides, there were 5.897 cows, 1.398 buffaloes, 866 sheeps and 6.138 goats were sent.

The number of livestocks farmer group in 2017 recorded 623 groups were active. The largest group of livestock farmers was in Seulimeum subdistrict with 81 groups.

5.4 Farming

Coconut production in Aceh Besar regency during the year 2017 was 5.908 tons with the largest producing region was Pulo Aceh subdistrict by 668,16 tons or 11,31 percent of the total production in Aceh Besar regency (2017 data not available)

For Clove, Lhoknga subdistrict was the most clove-producing From 684 tons, Lhoknga subdistrict contributed 153,5 tons or 22,44% of cloves for Aceh Besar clove-producing.

The number of Coffee production in 2017 was 639 tons. The most producing areas are Seulimeum subdistrict for 140,5 tons or 21,98 percent of the total production in Aceh Besar regency.

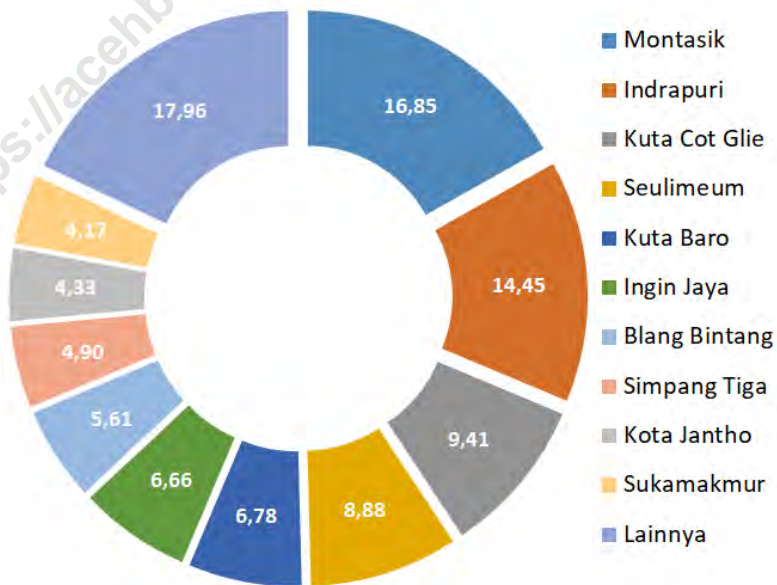
Kecamatan Seulimeum juga menjadi penghasil Pinang dan Kemiri terbanyak di Kabupaten Aceh Besar. Produksi Pinang dan Kemiri Kabupaten Aceh Besar adalah 1.558 ton dan 1.395 ton. Sedangkan Produksinya di Kecamatan Seulimeum adalah 235,2 ton (15,09%) dan 364,0 ton (26,09%).

Seulimeum subdistrict also becomes the largest producer of areca nut and pecan in Aceh Besar regency. The areca nut and pecan production of Aceh Besar regency were 1.558 tons and 1395 tons. While the production in Seulimeum subdistrict were 235,2 tons (15,09%) and 364 tons (26,09%).

Untuk Komoditi Kakao, Kabupaten Aceh Besar memproduksi 320 ton di tahun 2017. Sekitar 33,75% atau 108 ton berasal dari Kecamatan Lembah Seulawah yang merupakan penyumbang terbesar komoditi Kakao.

For Cocoa Commodity, Aceh Besar regency produced 320 tons cocoasn 2017. With approximately 33,75% or 108 tons came from Lembah Seulawah as the largest contributor of Cocoa commodity.

Gambar 5.1
Picture **Kontribusi Produksi Padi Sawah Kecamatan terhadap Produksi Kabupaten Aceh Besar Tahun 2017 (persen)**
The contribution of Paddy Production per sub-district Against Production of Aceh Besar in 2017 (persen)



Halaman Ini Sengaja Dikosongkan
This Page Intentionally Left Blank

<https://acehbesarkahbps.go.id>

Tabel 5.1.1 LUAS LAHAN SAWAH MENURUT KECAMATAN DI KABUPATEN ACEH BESAR, 2017
Table 5.1.1 *Number Of Wet Rice Field By Sub District In Aceh Besar Regency, 2017*

Kecamatan / Subdistricts	Irigasi Tehnis/ Technical Irrigation (Ha)	Irigasi Pedesaan/ Rural Irrigation (Ha)	Irigasi ½ Tehnis/ Semi-Technical Irrigation (Ha)
(1)	(2)	(3)	(4)
01. L h o o n g	678	-	-
02. Lhoknga	-	-	-
03. Leupung	299	-	-
04. Indrapuri	2.235	-	-
05. Kuta Cot Glie	790	-	-
06. Seulimeum	3.021	-	-
07. Kota Jantho	880	-	-
08. Lembah Seulawah	862	-	-
09. Masjid Raya	-	-	-
10. Darussalam	622	-	-
11. Baitussalam	-	-	-
12. Kuta Baro	2.013	-	-
13. Montasik	3.183	-	-
14. Blang Bintang	1.595	-	-
15. Ingin Jaya	1.574	-	-
16. Krueng Barona Jaya	226	-	-
17. Sukamakmur	1.481	-	-
18. Kuta Malaka	525	-	-
19. Simpang Tiga	887	-	-
20. Darul Imarah	-	-	-
21. Darul Kamal	170	-	-
22. Peukan Bada	-	-	-
23. Pulo Aceh	-	-	-
Jumlah/ Total	2017 2016	21.041 20.403	- -

Lanjutan Tabel 5.1.1

Kecamatan / Subdistricts	Pompanisasi / Provision of Water Pumps (Ha)	Tadah Hujan/ Rainstorage (Ha)	Rawa/ GGI	Jumlah Lahan Baku Sawah/ Number of Basic Rice Field (Ha)	
(1)	(2)	(3)	(4)	(5)	
01. L h o o n g	-	386	58	1.122	
02. Lhoknga	-	1.000	-	1.000	
03. Leupung	-	251	20	570	
04. Indrapuri	-	852	-	3.087	
05. Kuta Cot Glie	-	2.170	-	2.960	
06. Seulimeum	-	807	-	3.828	
07. Kota Jantho	-	803	-	1.683	
08. Lembah Seulawah	-	80	-	942	
09. Mesjid Raya	-	89	-	1.076	
10. Darussalam	-	454	-	942	
11. Baitussalam	-	248	-	248	
12. Kuta Baro	-	145	-	2.158	
13. Montasik	-	70	-	3.253	
14. Blang Bintang	-	267	-	1.862	
15. Ingin Jaya	-	220	-	1.794	
16. Krueng Barona Jaya	-	-	-	226	
17. Sukamakmur	-	166	-	1.647	
18. Kuta Malaka	-	117	-	642	
19. Simpang Tiga	-	489	-	1.376	
20. Darul Imarah	-	681	-	681	
21. Darul Kamal	-	428	-	598	
22. Peukan Bada	-	815	-	815	
23. Pulo Aceh	-	313	-	313	
Jumlah/ Total	2017	-	10.851	78	31.970
	2016	-	11.517	-	31.998

Sumber : Dinas Pertanian Tanaman Pangan dan Hortikultura Kabupaten Aceh Besar
 Sumber : Agriculture Plants and Horticulture Office of Aceh Besar Regency

Tabel 5.1.2 **LUAS TANAM, LUAS PANEN, DAN PRODUKSI TANAMAN PADI SAWAH MENURUT KECAMATAN DI KABUPATEN ACEH BESAR, 2017**
Table 5.1.2 *Cultivation and Harvest Width Area and Production of Wet Rice Field by Sub District in Aceh Besar Regency, 2017*

Kecamatan / Subdistricts	Luas Tanam/ Cultivation Area (Ha)	Luas Panen / Harvest Area (Ha)	Produksi/ Production (Ton)
(1)	(2)	(3)	(4)
01. L h o o n g	1.217	1.772	10.278
02. Lhoknga	696	883	3.179
03. Leupung	470	560	2.632
04. Indrapuri	5.086	5.758	44.106
05. Kuta Cot Glie	3.717	3.338	28.707
06. Seulimeum	3.173	5.078	27.105
07. Kota Jantho	2.829	2.375	13.205
08. Lembah Seulawah	1.008	1.486	7.504
09. Mesjid Raya	20	35	190
10. Darussalam	1.159	1.375	7.549
11. Baitussalam	153	148	932
12. Kuta Baro	4.352	3.592	20.690
13. Montasik	6.453	6.453	51.430
14. Blang Bintang	4.157	3.652	17.128
15. Ingin Jaya	2.896	3.278	20.324
16. Krueng Barona Jaya	51	230	1.115
17. Sukamakmur	2.728	2.378	12.722
18. Kuta Malaka	931	1.240	8.630
19. Simpang Tiga	2.251	2.152	14.956
20. Darul Imarah	752	741	3.742
21. Darul Kamal	368	648	2.799
22. Peukan Bada	600	623	3.458
23. Pulo Aceh	313	313	2.786
Jumlah/ Total	2017	45.380	48.108
	2016	43.096	41.193
	2015	49.892	47.277

Sumber : Dinas Pertanian Tanaman Pangan dan Hortikultura Kabupaten Aceh Besar
 Sumber : *Agriculture Plants and Horticulture Office of Aceh Besar Regency*

Tabel 5.1.3 **LUAS TANAM, LUAS PANEN DAN PRODUKSI TANAMAN PADI LADANG MENURUT KECAMATAN DI KABUPATEN ACEH BESAR, 2017**
Table 5.1.3 *Cultivation And Harvest Width Area And Production Of Dry Rice Field By Sub District In Aceh Besar Regency, 2017*

Kecamatan / Subdistricts	Luas Tanam/ Cultivation Area (Ha)	Luas Panen / Harvest Area (Ha)	Produksi/ Production (Ton)
(1)	(2)	(3)	(4)
01. L h o o n g	-	-	-
02. Lhoknga	-	-	-
03. Leupung	-	-	-
04. Indrapuri	-	-	-
05. Kuta Cot Glie	-	-	-
06. Seulimeum	5	-	-
07. Kota Jantho	15	-	-
08. Lembah Seulawah	-	-	-
09. Mesjid Raya	-	-	-
10. Darussalam	-	-	-
11. Baitussalam	-	-	-
12. Kuta Baro	-	-	-
13. Montasik	-	-	-
14. Blang Bintang	-	-	-
15. Ingin Jaya	-	-	-
16. Krueng Barona Jaya	-	-	-
17. Sukamakmur	-	-	-
18. Kuta Malaka	-	-	-
19. Simpang Tiga	-	-	-
20. Darul Imarah	-	-	-
21. Darul Kamal	-	-	-
22. Peukan Bada	-	-	-
23. Pulo Aceh	-	-	-
Jumlah/ Total	2017 2016 2015	20 - 12	- - 5

Sumber : Dinas Pertanian Tanaman Pangan dan Hortikultura Kabupaten Aceh Besar
 Sumber : *Agriculture Plants and Horticulture Office of Aceh Besar Regency*

Tabel 5.1.4 **LUAS TANAM, LUAS PANEN DAN PRODUKSI TANAMAN KACANG TANAH MENURUT KECAMATAN DI KABUPATEN ACEH BESAR, 2017**
Table 5.1.4 *Cultivation And Harvest Width Area And Production Of Peanut Plants By Sub District In Aceh Besar Regency, 2017*

Kecamatan / Subdistricts	Luas Tanam/ Cultivation Area (Ha)	Luas Panen / Harvest Area (Ha)	Produksi/ Production (Ton)	
(1)	(2)	(3)	(4)	
01. L h o o n g	3	1	3	
02. Lhoknga	2	2	6	
03. Leupung	-	-	-	
04. Indrapuri	1	1	3	
05. Kuta Cot Glie	-	-	-	
06. Seulimeum	13	7	25	
07. Kota Jantho	15	12	43	
08. Lembah Seulawah	84	87	322	
09. Mesjid Raya	1	1	3	
10. Darussalam	-	-	-	
11. Baitussalam	7	6	22	
12. Kuta Baro	-	-	-	
13. Montasik	-	-	-	
14. Blang Bintang	-	-	-	
15. Ingin Jaya	-	-	-	
16. Krueng Barona Jaya	-	-	-	
17. Sukamakmur	-	-	-	
18. Kuta Malaka	-	-	-	
19. Simpang Tiga	-	-	-	
20. Darul Imarah	-	-	-	
21. Darul Kamal	-	-	-	
22. Peukan Bada	3	3	10	
23. Pulo Aceh	2	2	7	
Jumlah/ Total	2017	131	122	444
	2016	147	126	454,6
	2015	269	312	1.138,29

Sumber : Dinas Pertanian Tanaman Pangan dan Hortikultura Kabupaten Aceh Besar
 Sumber : *Agriculture Plants and Horticulture Office of Aceh Besar Regency*

Tabel 5.1.5 LUAS TANAM, LUAS PANEN DAN PRODUKSI TANAMAN KACANG HIJAU MENURUT KECAMATAN DI KABUPATEN ACEH BESAR, 2017
Table 5.1.5 *Cultivation And Harvest Width Area And Production Of Mung Bean By Sub District In Aceh Besar Regency, 2017*

Kecamatan / Subdistricts	Luas Tanam/ Cultivation Area (Ha)	Luas Panen / Harvest Area (Ha)	Produksi/ Production (Ton)	
(1)	(2)	(3)	(4)	
01. L h o o n g	-	-	-	
02. Lhoknga	-	-	-	
03. Leupung	-	-	-	
04. Indrapuri	6	5	8	
05. Kuta Cot Glie	3	3	5	
06. Seulimeum	1	-	-	
07. Kota Jantho	4	2	3	
08. Lembah Seulawah	-	-	-	
09. Mesjid Raya	-	-	-	
10. Darussalam	-	-	-	
11. Baitussalam	1	1	3	
12. Kuta Baro	-	-	-	
13. Montasik	-	-	-	
14. Blang Bintang	-	-	-	
15. Ingin Jaya	-	-	-	
16. Krueng Barona Jaya	20	6	10	
17. Sukamakmur	-	-	-	
18. Kuta Malaka	-	-	-	
19. Simpang Tiga	-	-	-	
20. Darul Imarah	6	6	9	
21. Darul Kamal	-	-	-	
22. Peukan Bada	1	1	2	
23. Pulo Aceh	5	5	8	
Jumlah/ Total	2017	47	29	48
	2016	168	168	272,8
	2015	607	676	1.252,6

Sumber : Dinas Pertanian Tanaman Pangan dan Hortikultura Kabupaten Aceh Besar
 Sumber : *Agriculture Plants and Horticulture Office of Aceh Besar Regency*

Tabel 5.1.6 **LUAS TANAM, LUAS PANEN DAN PRODUKSI TANAMAN KACANG KEDELE MENURUT KECAMATAN DI KABUPATEN ACEH BESAR, 2017**
Table 5.1.6 *Cultivation And Harvest Width Area And Production Of Soybean By Sub District In Aceh Besar Regency, 2017*

Kecamatan / Subdistricts	Luas Tanam/ Cultivation Area (Ha)	Luas Panen / Harvest Area (Ha)	Produksi/ Production (Ton)
(1)	(2)	(3)	(4)
01. L h o o n g	37	13	29
02. Lhoknga	-	-	-
03. Leupung	-	-	-
04. Indrapuri	60	374	860
05. Kuta Cot Glie	72	16	34
06. Seulimeum	562	9	21
07. Kota Jantho	92	8	10
08. Lembah Seulawah	159	-	-
09. Mesjid Raya	15	-	-
10. Darussalam	-	-	-
11. Baitussalam	-	-	-
12. Kuta Baro	-	-	-
13. Montasik	-	-	-
14. Blang Bintang	-	-	-
15. Ingin Jaya	-	-	-
16. Krueng Barona Jaya	-	-	-
17. Sukamakmur	7	-	-
18. Kuta Malaka	10	-	-
19. Simpang Tiga	20	-	-
20. Darul Imarah	-	-	-
21. Darul Kamal	-	-	-
22. Peukan Bada	10	5	6
23. Pulo Aceh	71	-	-
Jumlah/ Total	2017	1.115	425
	2016	970	419
	2015	543	778
			1.190,

Sumber : Dinas Pertanian Tanaman Pangan dan Hortikultura Kabupaten Aceh Besar
 Sumber : Agriculture Plants and Horticulture Office of Aceh Besar Regency

Tabel 5.1.7 LUAS TANAM, LUAS PANEN DAN PRODUKSI TANAMAN JAGUNG MENURUT KECAMATAN DI KABUPATEN ACEH BESAR, 2017
Table 5.1.7 *Cultivation And Harvest Width Area And Production Of Corn By Sub District In Aceh Besar Regency, 2017*

Kecamatan / Subdistricts	Luas Tanam/ Cultivation Area (Ha)	Luas Panen / Harvest Area (Ha)	Produksi/ Production (Ton)	
(1)	(2)	(3)	(4)	
01. L h o o n g	77	74	277	
02. Lhoknga	-	-	-	
03. Leupung	-	-	-	
04. Indrapuri	2	50	275	
05. Kuta Cot Glie	322	316	2.085	
06. Seulimeum	42	146	876	
07. Kota Jantho	88	71	355	
08. Lembah Seulawah	496	479	3.209	
09. Mesjid Raya	11	1	3	
10. Darussalam	-	-	-	
11. Baitussalam	60	85	357	
12. Kuta Baro	76	76	350	
13. Montasik	715	7.158	3.360	
14. Blang Bintang	15	15	69	
15. Ingin Jaya	-	-	-	
16. Krueng Barona Jaya	-	-	-	
17. Sukamakmur	5	1	4	
18. Kuta Malaka	8	50	275	
19. Simpang Tiga	-	-	-	
20. Darul Imarah	4	3	13	
21. Darul Kamal	-	-	-	
22. Peukan Bada	51	53	249	
23. Pulo Aceh	59	43	332	
Jumlah/ Total	2017 2016 2015	2.031 1.534 1.141	8.621 706 1.318	12.089 4.224,3 6.615,7

Sumber : Dinas Pertanian Tanaman Pangan dan Hortikultura Kabupaten Aceh Besar
 Sumber : *Agriculture Plants and Horticulture Office of Aceh Besar Regency*

Tabel 5.1.8 **LUAS TANAM, LUAS PANEN DAN PRODUKSI TANAMAN UBI KAYU MENURUT KECAMATAN DI KABUPATEN ACEH BESAR, 2017**
Table 5.1.8 *Cultivation And Harvest Width Area And Production Of Cassava By Sub District In Aceh Besar Regency, 2017*

Kecamatan / Subdistricts	Luas Tanam/ Cultivation Area (Ha)	Luas Panen / Harvest Area (Ha)	Produksi/ Production (Ton)
(1)	(2)	(3)	(4)
01. L h o o n g	-	-	-
02. Lhoknga	2	3	40
03. Leupung	-	1	11
04. Indrapuri	2	5	80
05. Kuta Cot Glie	45	40	710
06. Seulimeum	9	9	148
07. Kota Jantho	49	38	549
08. Lembah Seulawah	154	143	2.538
09. Masjid Raya	3	3	39
10. Darussalam	-	-	-
11. Baitussalam	-	-	-
12. Kuta Baro	8	6	81
13. Montasik	5	5	65
14. Blang Bintang	5	2	24
15. Ingin Jaya	-	-	-
16. Krueng Barona Jaya	-	-	-
17. Sukamakmur	-	-	-
18. Kuta Malaka	3	2	28
19. Simpang Tiga	-	-	-
20. Darul Imarah	6	6	72
21. Darul Kamal	9	3	39
22. Peukan Bada	2	2	25
23. Pulo Aceh	-	-	-
Jumlah/ Total	2017	268	4.449
	2016	388	6.416
	2015	711	11.587

Sumber : Dinas Pertanian Tanaman Pangan dan Hortikultura Kabupaten Aceh Besar
 Sumber : *Agriculture Plants and Horticulture Office of Aceh Besar Regency*

Tabel 5.1.9 LUAS TANAM, LUAS PANEN DAN PRODUKSI TANAMAN UBI JALAR MENURUT KECAMATAN DI KABUPATEN ACEH BESAR, 2017
Table 5.1.9 *Cultivation And Harvest Width Area And Production Of Sweet Potato By Sub District In Aceh Besar Regency, 2017*

Kecamatan / Subdistricts	Luas Tanam/ Cultivation Area (Ha)	Luas Panen / Harvest Area (Ha)	Produksi/ Production (Ton)	
(1)	(2)	(3)	(4)	
01. L h o o n g	-	-	-	
02. Lhoknga	-	-	-	
03. Leupung	-	-	-	
04. Indrapuri	-	-	-	
05. Kuta Cot Glie	-	-	-	
06. Seulimeum	-	-	-	
07. Kota Jantho	-	-	-	
08. Lembah Seulawah	110	94	2.090	
09. Mesjid Raya	-	-	-	
10. Darussalam	-	-	-	
11. Baitussalam	-	-	-	
12. Kuta Baro	-	-	-	
13. Montasik	-	-	-	
14. Blang Bintang	-	-	-	
15. Ingin Jaya	-	-	-	
16. Krueng Barona Jaya	-	-	-	
17. Sukamakmur	-	-	-	
18. Kuta Malaka	-	-	-	
19. Simpang Tiga	-	-	-	
20. Darul Imarah	-	-	-	
21. Darul Kamal	-	-	-	
22. Peukan Bada	-	-	-	
23. Pulo Aceh	-	-	-	
Jumlah/ Total	2017 2016 2015	110 93 321	94 76 308	2.090 1.518 6.142

Sumber : Dinas Pertanian Tanaman Pangan dan Hortikultura Kabupaten Aceh Besar
 Sumber : *Agriculture Plants and Horticulture Office of Aceh Besar Regency*

Tabel 5.2.1 **LUAS TANAM, LUAS PANEN DAN PRODUKSI TANAMAN CABE MERAH MENURUT KECAMATAN DI KABUPATEN ACEH BESAR, 2017**
Table 5.2.1 *Cultivation And Harvest Width Area And Production Of Chili By Sub District In Aceh Besar Regency, 2017*

Kecamatan / Subdistricts	Luas Tanam/ Cultivation Area (Ha)	Luas Panen / Harvest Area (Ha)	Produksi/ Production (Ton)	
(1)	(2)	(3)	(4)	
01. L h o o n g	18	16	65	
02. Lhoknga	5	3	11	
03. Leupung	-	1	7	
04. Indrapuri	20	18	104	
05. Kuta Cot Glie	37	34	275	
06. Seulimeum	26	15	71	
07. Kota Jantho	14	11	39	
08. Lembah Seulawah	19	27	135	
09. Mesjid Raya	5	8	21	
10. Darussalam	7	9	74	
11. Baitussalam	2	2	8	
12. Kuta Baro	5	6	45	
13. Montasik	19	19	103	
14. Blang Bintang	12	12	95	
15. Ingin Jaya	1	2	9	
16. Krueng Barona Jaya	-	1	6	
17. Sukamakmur	8	9	70	
18. Kuta Malaka	13	12	60	
19. Simpang Tiga	1	3	12	
20. Darul Imarah	20	22	111	
21. Darul Kamal	3	1	6	
22. Peukan Bada	14	16	94	
23. Pulo Aceh	43	48	185	
Jumlah/ Total	2017	249	247	1.421
	2016	305	283	1.668,7
	2015	295	315	1.779,3

Sumber : Dinas Pertanian Tanaman Pangan dan Hortikultura Kabupaten Aceh Besar
 Sumber : *Agriculture Plants and Horticulture Office of Aceh Besar Regency*

Tabel 5.2.2 LUAS TANAM, LUAS PANEN DAN PRODUKSI TANAMAN BAWANG MERAH MENURUT KECAMATAN DI KABUPATEN ACEH BESAR, 2017
Table 5.2.2 *Cultivation And Harvest Width Area And Production Of Red Onion By Sub District In Aceh Besar Regency, 2017*

Kecamatan / Subdistricts	Luas Tanam/ Cultivation Area (Ha)	Luas Panen / Harvest Area (Ha)	Produksi/ Production (Ton)	
(1)	(2)	(3)	(4)	
01. L h o o n g	10	13	122	
02. Lhoknga	2	1	6	
03. Leupung	2	2	20	
04. Indrapuri	1	1	8	
05. Kuta Cot Glie	-	-	-	
06. Seulimeum	4	5	39	
07. Kota Jantho	-	-	-	
08. Lembah Seulawah	-	-	-	
09. Mesjid Raya	1	1	10	
10. Darussalam	5	4	36	
11. Baitussalam	-	-	-	
12. Kuta Baro	1	1	8	
13. Montasik	-	-	-	
14. Blang Bintang	-	-	-	
15. Ingin Jaya	-	-	-	
16. Krueng Barona Jaya	-	-	-	
17. Sukamakmur	-	-	-	
18. Kuta Malaka	2	2	12	
19. Simpang Tiga	-	-	-	
20. Darul Imarah	4	5	70	
21. Darul Kamal	-	-	-	
22. Peukan Bada	43	35	218	
23. Pulo Aceh	-	-	-	
Jumlah/ Total	2017 2016 2015	75 74 80	70 75 75	549 622,6 482

Sumber : Dinas Pertanian Tanaman Pangan dan Hortikultura Kabupaten Aceh Besar
 Sumber : *Agriculture Plants and Horticulture Office of Aceh Besar Regency*

Tabel 5.2.3 **LUAS TANAM, LUAS PANEN DAN PRODUKSI TANAMAN TOMAT MENURUT KECAMATAN DI KABUPATEN ACEH BESAR, 2017**
Table 5.2.3 **Cultivation And Harvest Width Area And Production Of Tomato By Sub District In Aceh Besar Regency, 2017**

Kecamatan / Subdistricts	Luas Tanam/ Cultivation Area (Ha)	Luas Panen / Harvest Area (Ha)	Produksi/ Production (Ton)
(1)	(2)	(3)	(4)
01. L h o o n g	-	-	-
02. Lhoknga	-	-	-
03. Leupung	1	1	8
04. Indrapuri	-	-	-
05. Kuta Cot Glie	-	-	-
06. Seulimeum	-	2	12
07. Kota Jantho	-	-	-
08. Lembah Seulawah	-	-	-
09. Masjid Raya	1	-	-
10. Darussalam	-	-	-
11. Baitussalam	-	1	10
12. Kuta Baro	10	8	59
13. Montasik	11	10	144
14. Blang Bintang	-	2	12
15. Ingin Jaya	-	-	-
16. Krueng Barona Jaya	-	-	-
17. Sukamakmur	8	8	80
18. Kuta Malaka	-	-	-
19. Simpang Tiga	-	-	-
20. Darul Imarah	14	11	90
21. Darul Kamal	1	1	6
22. Peukan Bada	4	6	26
23. Pulo Aceh	3	4	13
Jumlah/ Total	2017	53	460
	2016	52	459,4
	2015	69	627,1

Sumber : Dinas Pertanian Tanaman Pangan dan Hortikultura Kabupaten Aceh Besar

Sumber : Agriculture Plants and Horticulture Office of Aceh Besar Regency

Tabel 5.2.4 LUAS TANAM, LUAS PANEN DAN PRODUKSI TANAMAN KACANG PANJANG MENURUT KECAMATAN DI KABUPATEN ACEH BESAR, 2017
Table 5.2.4 *Cultivation And Harvest Width Area And Production Of Legume By Sub District In Aceh Besar Regency, 2017*

Kecamatan / Subdistricts	Luas Tanam/ Cultivation Area (Ha)	Luas Panen / Harvest Area (Ha)	Produksi/ Production (Ton)
(1)	(2)	(3)	(4)
01. L h o o n g	-	-	-
02. Lhoknga	3	2	14
03. Leupung	2	1	4
04. Indrapuri	22	19	138
05. Kuta Cot Glie	22	25	210
06. Seulimeum	9	8	63
07. Kota Jantho	6	6	36
08. Lembah Seulawah	18	17	85
09. Mesjid Raya	4	4	12
10. Darussalam	-	1	18
11. Baitussalam	-	-	-
12. Kuta Baro	15	11	126
13. Montasik	16	14	96
14. Blang Bintang	11	8	62
15. Ingin Jaya	3	3	24
16. Krueng Barona Jaya	2	2	13
17. Sukamakmur	13	15	140
18. Kuta Malaka	1	-	-
19. Simpang Tiga	1	-	-
20. Darul Imarah	11	11	55
21. Darul Kamal	-	1	7
22. Peukan Bada	12	11	58
23. Pulo Aceh	8	9	26
Jumlah/ Total	2017	179	1.187
	2016	189	1.156
	2015	220	1.534,1

Sumber : Dinas Pertanian Tanaman Pangan dan Hortikultura Kabupaten Aceh Besar
 Sumber : *Agriculture Plants and Horticulture Office of Aceh Besar Regency*

Tabel 5.2.5 LUAS TANAM, LUAS PANEN DAN PRODUKSI TANAMAN PETAISI/SAWI MENURUT KECAMATAN DI KABUPATEN ACEH BESAR, 2017
Table 5.2.5 *Cultivation And Harvest Width Area And Production Of Mustard Greens By Sub District In Aceh Besar Regency, 2017*

Kecamatan / Subdistricts	Luas Tanam/ Cultivation Area (Ha)	Luas Panen / Harvest Area (Ha)	Produksi/ Production (Ton)	
(1)	(2)	(3)	(4)	
01. L h o o n g	-	-	-	
02. Lhoknga	12	12	120	
03. Leupung	1	1	2	
04. Indrapuri	-	-	-	
05. Kuta Cot Glie	-	-	-	
06. Seulimeum	-	-	-	
07. Kota Jantho	-	-	-	
08. Lembah Seulawah	-	-	-	
09. Mesjid Raya	5	3	6	
10. Darussalam	82	92	722	
11. Baitussalam	5	5	48	
12. Kuta Baro	44	44	640	
13. Montasik	-	-	-	
14. Blang Bintang	-	-	-	
15. Ingin Jaya	1	1	10	
16. Krueng Barona Jaya	6	5	61	
17. Sukamakmur	-	-	-	
18. Kuta Malaka	-	-	-	
19. Simpang Tiga	-	-	-	
20. Darul Imarah	-	-	-	
21. Darul Kamal	13	16	88	
22. Peukan Bada	6	7	32	
23. Pulo Aceh	-	-	-	
Jumlah/ Total	2017	175	186	1.729
	2016	160	160	1.719
	2015	159	152	1.663,5

Sumber : Dinas Pertanian Tanaman Pangan dan Hortikultura Kabupaten Aceh Besar
 Sumber : *Agriculture Plants and Horticulture Office of Aceh Besar Regency*

Tabel 5.2.6 LUAS TANAM, LUAS PANEN DAN PRODUKSI TANAMAN TERONG MENURUT KECAMATAN DI KABUPATEN ACEH BESAR, 2017
Table 5.2.6 *Cultivation And Harvest Width Area And Production Of Eggplant By Sub District In Aceh Besar Regency, 2017*

Kecamatan / Subdistricts	Luas Tanam/ Cultivation Area (Ha)	Luas Panen / Harvest Area (Ha)	Produksi/ Production (Ton)	
(1)	(2)	(3)	(4)	
01. L h o o n g	-	-	-	
02. Lhoknga	5	5	54	
03. Leupung	2	-	-	
04. Indrapuri	13	10	58	
05. Kuta Cot Glie	18	19	140	
06. Seulimeum	2	2	12	
07. Kota Jantho	4	4	25	
08. Lembah Seulawah	2	2	11	
09. Mesjid Raya	2	2	4	
10. Darussalam	10	13	142	
11. Baitussalam	-	-	-	
12. Kuta Baro	8	8	56	
13. Montasik	-	-	-	
14. Blang Bintang	8	3	18	
15. Ingin Jaya	1	1	5	
16. Krueng Barona Jaya	-	-	-	
17. Sukamakmur	11	10	100	
18. Kuta Malaka	-	-	-	
19. Simpang Tiga	-	-	-	
20. Darul Imarah	8	7	53	
21. Darul Kamal	2	1	5	
22. Peukan Bada	4	2	9	
23. Pulo Aceh	5	6	20	
Jumlah/ Total	2017	105	95	712
	2016	109	100	737,1
	2015	107	106	670,6

Sumber : Dinas Pertanian Tanaman Pangan dan Hortikultura Kabupaten Aceh Besar
 Sumber : *Agriculture Plants and Horticulture Office of Aceh Besar Regency*

Tabel 5.2.7 **LUAS TANAM, LUAS PANEN DAN PRODUKSI CABE RAWIT MENURUT KECAMATAN DI KABUPATEN ACEH BESAR, 2017**
Table 5.2.7 **Cultivation And Harvest Width Area And Production Of Small Chili By Sub District In Aceh Besar Regency, 2017**

Kecamatan / Subdistricts	Luas Tanam/ Cultivation Area (Ha)	Luas Panen / Harvest Area (Ha)	Produksi/ Production (Ton)	
(1)	(2)	(3)	(4)	
01. L h o o n g	3	2	6	
02. Lhoknga	2	3	9	
03. Leupung	-	-	-	
04. Indrapuri	6	4	18	
05. Kuta Cot Glie	11	11	74	
06. Seulimeum	31	24	107	
07. Kota Jantho	11	12	42	
08. Lembah Seulawah	32	26	130	
09. Mesjid Raya	1	3	15	
10. Darussalam	9	11	111	
11. Baitussalam	-	-	-	
12. Kuta Baro	-	-	-	
13. Montasik	5	4	19	
14. Blang Bintang	2	2	18	
15. Ingin Jaya	-	-	-	
16. Krueng Barona Jaya	-	-	-	
17. Sukamakmur	10	9	74	
18. Kuta Malaka	4	4	21	
19. Simpang Tiga	-	-	-	
20. Darul Imarah	5	4	20	
21. Darul Kamal	-	-	-	
22. Peukan Bada	9	8	42	
23. Pulo Aceh	48	52	194	
Jumlah/ Total	2017	189	179	900
	2016	174	157	733,2
	2015	205	205	1.025

Sumber : Dinas Pertanian Tanaman Pangan dan Hortikultura Kabupaten Aceh Besar

Sumber : Agriculture Plants and Horticulture Office of Aceh Besar Regency

Tabel 5.2.8 LUAS TANAM, LUAS PANEN DAN PRODUKSI BAYAM MENURUT KECAMATAN DI KABUPATEN ACEH BESAR, 2017
Table 5.2.8 *Cultivation And Harvest Width Area And Production Of Amaranth By Sub District In Aceh Besar Regency, 2017*

Kecamatan / Subdistricts	Luas Tanam/ Cultivation Area (Ha)	Luas Panen / Harvest Area (Ha)	Produksi/ Production (Ton)
(1)	(2)	(3)	(4)
01. L h o o n g	-	-	-
02. Lhoknga	27	26	64
03. Leupung	5	3	12
04. Indrapuri	-	-	-
05. Kuta Cot Glie	-	-	-
06. Seulimeum	-	-	-
07. Kota Jantho	11	10	33
08. Lembah Seulawah	12	12	36
09. Mesjid Raya	3	1	2
10. Darussalam	83	83	169
11. Baitussalam	9	8	48
12. Kuta Baro	54	53	136
13. Montasik	13	14	42
14. Blang Bintang	4	4	10
15. Ingin Jaya	3	2	6
16. Krueng Barona Jaya	11	10	98
17. Sukamakmur	6	4	8
18. Kuta Malaka	-	-	-
19. Simpang Tiga	-	-	-
20. Darul Imarah	23	23	88
21. Darul Kamal	14	13	78
22. Peukan Bada	12	13	34
23. Pulo Aceh	9	9	27
Jumlah/ Total	2017	299	891
	2016	295	1.339,7
	2015	297	1.307,5

Sumber : Dinas Pertanian Tanaman Pangan dan Hortikultura Kabupaten Aceh Besar

Sumber : Agriculture Plants and Horticulture Office of Aceh Besar Regency

Tabel 5.2.9 **LUAS TANAM, LUAS PANEN DAN PRODUKSI KANGKUNG MENURUT KECAMATAN DI KABUPATEN ACEH BESAR, 2017**
Table 5.2.9 **Cultivation And Harvest Width Area And Production Of Leafy Vegetable By Sub District In Aceh Besar Regency, 2017**

Kecamatan / Subdistricts	Luas Tanam/ Cultivation Area (Ha)	Luas Panen / Harvest Area (Ha)	Produksi/ Production (Ton)	
(1)	(2)	(3)	(4)	
01. L h o o n g	-	-	-	
02. Lhoknga	28	27	324	
03. Leupung	5	3	12	
04. Indrapuri	-	-	-	
05. Kuta Cot Glie	-	-	-	
06. Seulimeum	-	-	-	
07. Kota Jantho	14	12	38	
08. Lembah Seulawah	12	12	49	
09. Masjid Raya	2	2	4	
10. Darussalam	64	65	633	
11. Baitussalam	8	8	57	
12. Kuta Baro	44	43	607	
13. Montasik	21	20	152	
14. Blang Bintang	4	3	6	
15. Ingin Jaya	2	2	15	
16. Krueng Barona Jaya	6	5	70	
17. Sukamakmur	5	3	32	
18. Kuta Malaka	-	-	-	
19. Simpang Tiga	1	1	4	
20. Darul Imarah	25	25	95	
21. Darul Kamal	16	16	95	
22. Peukan Bada	16	16	44	
23. Pulo Aceh	12	12	40	
Jumlah/ Total	2017	285	275	2.277
	2016	259	265	1.538,8
	2015	264	258	1.632,5

Sumber : Dinas Pertanian Tanaman Pangan dan Hortikultura Kabupaten Aceh Besar

Sumber : Agriculture Plants and Horticulture Office of Aceh Besar Regency

Tabel 5.2.10 **LUAS TANAM, LUAS PANEN DAN PRODUKSI TIMUN MENURUT KECAMATAN DI KABUPATEN ACEH BESAR, 2017**
Table 5.2.10 *Cultivation And Harvest Width Area And Production Of Cucumber By Sub District In Aceh Besar Regency, 2017*

Kecamatan / Subdistricts	Luas Tanam/ Cultivation Area (Ha)	Luas Panen / Harvest Area (Ha)	Produksi/ Production (Ton)	
(1)	(2)	(3)	(4)	
01. L h o o n g	1	1	10	
02. Lhoknga	2	-	-	
03. Leupung	1	-	-	
04. Indrapuri	15	12	83	
05. Kuta Cot Glie	29	31	213	
06. Seulimeum	13	12	69	
07. Kota Jantho	8	5	42	
08. Lembah Seulawah	15	16	87	
09. Mesjid Raya	3	1	8	
10. Darussalam	-	-	-	
11. Baitussalam	-	-	-	
12. Kuta Baro	13	9	72	
13. Montasik	14	14	101	
14. Blang Bintang	12	10	60	
15. Ingin Jaya	5	4	29	
16. Krueng Barona Jaya	1	1	9	
17. Sukamakmur	9	10	131	
18. Kuta Malaka	8	7	42	
19. Simpang Tiga	1	2	9	
20. Darul Imarah	21	20	116	
21. Darul Kamal	-	-	-	
22. Peukan Bada	6	6	25	
23. Pulo Aceh	3	6	20	
Jumlah/ Total	2017	180	167	1.126
	2016	205	194	1.311,8
	2015	259	244	1.885

Sumber : Dinas Pertanian Tanaman Pangan dan Hortikultura Kabupaten Aceh Besar

Sumber : *Agriculture Plants and Horticulture Office of Aceh Besar Regency*

Tabel 5.2.11 **LUAS TANAM, LUAS PANEN DAN PRODUKSI SEMANGKA MENURUT KECAMATAN DI KABUPATEN ACEH BESAR, 2017**
Table 5.2.11 **Cultivation And Harvest Width Area And Production Of Water Melon By Sub District In Aceh Besar Regency, 2017**

Kecamatan / Subdistricts	Luas Tanam/ Cultivation Area (Ha)	Luas Panen / Harvest Area (Ha)	Produksi/ Production (Ton)	
(1)	(2)	(3)	(4)	
01. L h o o n g	1	2	18	
02. Lhoknga	-	-	-	
03. Leupung	1	-	-	
04. Indrapuri	1	1	10	
05. Kuta Cot Glie	7	7	52	
06. Seulimeum	-	-	-	
07. Kota Jantho	-	-	-	
08. Lembah Seulawah	-	-	-	
09. Mesjid Raya	-	-	-	
10. Darussalam	-	-	-	
11. Baitussalam	1	1	2	
12. Kuta Baro	4	6	30	
13. Montasik	3	3	30	
14. Blang Bintang	5	5	17	
15. Ingin Jaya	-	-	-	
16. Krueng Barona Jaya	1	1	20	
17. Sukamakmur	10	11	132	
18. Kuta Malaka	-	-	-	
19. Simpang Tiga	-	-	-	
20. Darul Imarah	12	10	81	
21. Darul Kamal	-	-	-	
22. Peukan Bada	1	3	18,5	
23. Pulo Aceh	6	4	13,8	
Jumlah/ Total	2017	53	54	424,3
	2016	59	52	446,5
	2015	59	50	418,5

Sumber : Dinas Pertanian Tanaman Pangan dan Hortikultura Kabupaten Aceh Besar

Sumber : Agriculture Plants and Horticulture Office of Aceh Besar Regency

BANYAKNYA TANAMAN ALPOKAT, TANAMAN PRODUKTIF YANG SEDANG MENGHASILKAN DAN PRODUKSI MENURUT KECAMATAN DI KABUPATEN ACEH BESAR, 2017
Table 5.2.12 *Number Of Avocado Plant, Productive Plant And Production By Sub District In Aceh Besar Regency, 2017*

Kecamatan / Subdistricts	Tanaman Tahun Ini (Btg)/ Number of Plant	Tanaman Produktif Yang Sedang menghasilkan (Btg)/ Number of Productive Plant	Banyaknya Produksi (Ton)/ Number Of Production	
(1)	(2)	(3)	(4)	
01. L h o o n g	276	20	3	
02. Lhoknga	23	23	1	
03. Leupung	100	50	0,6	
04. Indrapuri	-	-	-	
05. Kuta Cot Glie	-	-	-	
06. Seulimeum	-	-	-	
07. Kota Jantho	25	11	7	
08. Lembah Seulawah	1.390	607	32	
09. Mesjid Raya	7	-	-	
10. Darussalam	-	-	-	
11. Baitussalam	-	-	-	
12. Kuta Baro	-	-	-	
13. Montasik	-	-	-	
14. Blang Bintang	-	-	-	
15. Ingin Jaya	5	10	0,5	
16. Krueng Barona Jaya	-	-	-	
17. Sukamakmur	-	-	-	
18. Kuta Malaka	138	100	4	
19. Simpang Tiga	-	-	-	
20. Darul Imarah	672	172	23	
21. Darul Kamal	38	38	3	
22. Peukan Bada	-	-	-	
23. Pulo Aceh	-	-	-	
Jumlah/ Total	2017 2016 2015	2.674 2.575 2.724	1.031 579 1.124	74,1 53,3 80,3

Sumber : Dinas Pertanian Tanaman Pangan dan Hortikultura Kabupaten Aceh Besar
 Sumber : *Agriculture Plants and Horticulture Office of Aceh Besar Regency*

BANYAKNYA TANAMAN MANGGA, TANAMAN PRODUKTIF YANG SEDANG MENGHASILKAN DAN PRODUKSI MENURUT KECAMATAN DI KABUPATEN ACEH BESAR, 2017
Table 5.2.13 *Number Of Manggo Plant, Productive Plant And Production By Sub District In Aceh Besar Regency, 2017*

Kecamatan / Subdistricts	Tanaman Tahun Ini (Btg)/ Number of Plant	Tanaman Produktif Yang Sedang menghasilkan (Btg)/ Number of Productive Plant	Banyaknya Produksi (Ton)/ Number Of Production
(1)	(2)	(3)	(4)
01. L h o o n g	395	30	7
02. Lhoknga	1.274	1.005	252
03. Leupung	400	-	-
04. Indrapuri	6.898	3.300	255
05. Kuta Cot Glie	1.185	336	7
06. Seulimeum	7.550	4.776	826
07. Kota Jantho	4.429	1.000	210
08. Lembah Seulawah	5.715	2.847	57
09. Masjid Raya	5.557	1.861	96
10. Darussalam	3.819	1.809	682
11. Baitussalam	739	200	36
12. Kuta Baro	3.155	3.155	360
13. Montasik	6.072	4.500	918
14. Blang Bintang	3.505	3.505	177
15. Ingin Jaya	6.719	3.265	422
16. Krueng Barona Jaya	870	760	154
17. Sukamakmur	5.045	450	1.336
18. Kuta Malaka	2.110	1.830	192
19. Simpang Tiga	9.754	150	9
20. Darul Imarah	173	114	31
21. Darul Kamal	88	88	4
22. Peukan Bada	195	150	20
23. Pulo Aceh	271	145	11
Jumlah/ Total	2017	75.918	35.276
	2016	74.638	34.699
	2015	78.709	43.361

Sumber : Dinas Pertanian Tanaman Pangan dan Hortikultura Kabupaten Aceh Besar
 Sumber : *Agriculture Plants and Horticulture Office of Aceh Besar Regency*

BANYAKNYA TANAMAN RAMBUTAN, TANAMAN PRODUKTIF YANG SEDANG MENGHASILKAN DAN PRODUKSI MENURUT KECAMATAN DI KABUPATEN ACEH BESAR, 2017
Table 5.2.14 *Number Of Rambutan Plant, Productive Plant And Production By Sub District In Aceh Besar Regency, 2017*

Kecamatan / Subdistricts	Tanaman Tahun Ini (Btg)/ Number of Plant	Tanaman Produktif Yang Sedang menghasilkan (Btg)/ Number of Productive Plant	Banyaknya Produksi (Ton)/ Number Of Production
(1)	(2)	(3)	(4)
01. L h o o n g	7.605	1.025	70
02. Lhoknga	1.630	950	52
03. Leupung	2.270	2.270	18
04. Indrapuri	29.416	23.400	3.004
05. Kuta Cot Glie	8.470	1.080	50
06. Seulimeum	37.366	30.000	4.590
07. Kota Jantho	62.649	45.000	2.200
08. Lembah Seulawah	22.043	11.005	440
09. Mesjid Raya	70	20	0,8
10. Darussalam	-	-	-
11. Baitussalam	350	-	-
12. Kuta Baro	70	70	30
13. Montasik	13.980	9.980	423
14. Blang Bintang	4.200	4.000	120
15. Ingin Jaya	58	40	4
16. Krueng Barona Jaya	56	56	2
17. Sukamakmur	2.710	1.200	343
18. Kuta Malaka	2.406	2.217	106
19. Simpang Tiga	1.917	767	8
20. Darul Imarah	-	-	-
21. Darul Kamal	120	-	-
22. Peukan Bada	45	-	-
23. Pulo Aceh	902	289	31
Jumlah/ Total	2017	198.333	133.369
	2016	207.191	31.537
	2015	205.671	21.085
			11.491,8
			1.475,0
			1.628,3

Sumber : Dinas Pertanian Tanaman Pangan dan Hortikultura Kabupaten Aceh Besar
 Sumber : *Agriculture Plants and Horticulture Office of Aceh Besar Regency*

Tabel 5.2.15 BANYAKNYA TANAMAN LANGSAT/DUKU, TANAMAN PRODUKTIF YANG SEDANG MENGHASILKAN DAN PRODUKSI MENURUT KECAMATAN DI KABUPATEN ACEH BESAR, 2017
Number Of Yellow Fruit Plant, Productive Plant And Production By Sub District In Aceh Besar Regency, 2017

Kecamatan / Subdistricts	Tanaman Tahun Ini (Btg)/ Number of Plant	Tanaman Produktif Yang Sedang menghasilkan (Btg)/ Number of Productive Plant	Banyaknya Produksi (Ton)/ Number Of Production	
(1)	(2)	(3)	(4)	
01. L h o o n g	324	29	2	
02. Lhoknga	55	55	4	
03. Leupung	500	270	23	
04. Indrapuri	29.852	23.500	1.645	
05. Kuta Cot Glie	10.926	5.245	120	
06. Seulimeum	4.178	1.500	750	
07. Kota Jantho	3.621	1.500	280	
08. Lembah Seulawah	157	132	13	
09. Masjid Raya	9	3	-	
10. Darussalam	-	-	-	
11. Baitussalam	-	-	-	
12. Kuta Baro	-	-	-	
13. Montasik	4.890	4.090	450	
14. Blang Bintang	-	-	-	
15. Ingin Jaya	5	10	1	
16. Krueng Barona Jaya	-	-	-	
17. Sukamakmur	4.299	3.200	1.000	
18. Kuta Malaka	1.127	950	94	
19. Simpang Tiga	2.158	-	-	
20. Darul Imarah	-	-	-	
21. Darul Kamal	262	128	8	
22. Peukan Bada	-	-	-	
23. Pulo Aceh	-	-	-	
Jumlah/ Total	2017 2016 2015	62.363 62.504 73.145	40.612 10.100 4.076	4.390 892 111

Sumber : Dinas Pertanian Tanaman Pangan dan Hortikultura Kabupaten Aceh Besar
 Sumber : Agriculture Plants and Horticulture Office of Aceh Besar Regency

BANYAKNYA TANAMAN JERUK BESAR, TANAMAN PRODUKTIF YANG SEDANG MENGHASILKAN DAN PRODUKSI MENURUT KECAMATAN DI KABUPATEN ACEH BESAR, 2017
Table 5.2.16 *Number Of Orange Plant, Productive Plant And Production By Sub District In Aceh Besar Regency, 2017*

Kecamatan / Subdistricts	Tanaman Tahun Ini (Btg)/ Number of Plant	Tanaman Produktif Yang Sedang menghasilkan (Btg)/ Number of Productive Plant	Banyaknya Produksi (Ton)/ Number Of Production	
(1)	(2)	(3)	(4)	
01. L h o o n g	-	-	-	
02. Lhoknga	323	180	33	
03. Leupung	400	-	-	
04. Indrapuri	3.310	2.700	132	
05. Kuta Cot Glie	-	-	-	
06. Seulimeum	373	53	10	
07. Kota Jantho	59	-	-	
08. Lembah Seulawah	833	417	10	
09. Mesjid Raya	31	13	0,2	
10. Darussalam	-	-	-	
11. Baitussalam	-	-	-	
12. Kuta Baro	-	-	-	
13. Montasik	1.201	1.201	435	
14. Blang Bintang	125	70	14	
15. Ingin Jaya	58	100	14	
16. Krueng Barona Jaya	12	5	1	
17. Sukamakmur	83	73	15	
18. Kuta Malaka	1.291	1.112	132	
19. Simpang Tiga	58	35	1	
20. Darul Imarah	-	-	-	
21. Darul Kamal	-	-	-	
22. Peukan Bada	-	-	-	
23. Pulo Aceh	-	-	-	
Jumlah/ Total	2017 2016 2015	8.157 10.650 11.217	5.959 3.749 4.537	797,2 423,0 640,2

Sumber : Dinas Pertanian Tanaman Pangan dan Hortikultura Kabupaten Aceh Besar
 Sumber : *Agriculture Plants and Horticulture Office of Aceh Besar Regency*

BANYAKNYA TANAMAN JAMBU BIJI, TANAMAN PRODUKTIF YANG SEDANG MENGHASILKAN DAN PRODUKSI MENURUT KECAMATAN DI KABUPATEN ACEH BESAR, 2017
Table 5.2.17 *Number Of Guava Plant, Productive Plant And Production By Sub District In Aceh Besar Regency, 2017*

Kecamatan / Subdistricts	Tanaman Tahun Ini (Btg)/ Number of Plant	Tanaman Produktif Yang Sedang menghasilkan (Btg)/ Number of Productive Plant	Banyaknya Produksi (Ton)/ Number Of Production	
(1)	(2)	(3)	(4)	
01. L h o o n g	114	26	1,4	
02. Lhoknga	159	44	4,4	
03. Leupung	80	80	0,6	
04. Indrapuri	1.109	500	12	
05. Kuta Cot Glie	238	140	7	
06. Seulimeum	1.872	1.000	30	
07. Kota Jantho	92	62	4,2	
08. Lembah Seulawah	337	170	4	
09. Masjid Raya	40	18	2	
10. Darussalam	90	65	1,1	
11. Baitussalam	70	20	0,9	
12. Kuta Baro	50	50	4	
13. Montasik	562	542	27	
14. Blang Bintang	40	40	4	
15. Ingin Jaya	-	-	-	
16. Krueng Barona Jaya	66	44	5	
17. Sukamakmur	508	400	18	
18. Kuta Malaka	99	69	2	
19. Simpang Tiga	18	-	-	
20. Darul Imarah	299	233	17	
21. Darul Kamal	-	-	-	
22. Peukan Bada	25	28	2	
23. Pulo Aceh	542	259	23	
Jumlah/ Total	2017	6.410	3.790	169,6
	2016	6.204	2.305	137
	2015	6.164	2.325	89,2

Sumber : Dinas Pertanian Tanaman Pangan dan Hortikultura Kabupaten Aceh Besar
 Sumber : *Agriculture Plants and Horticulture Office of Aceh Besar Regency*

BANYAKNYA TANAMAN NENAS, TANAMAN PRODUKTIF YANG SEDANG MENGHASILKAN DAN PRODUKSI MENURUT KECAMATAN DI KABUPATEN ACEH BESAR, 2017
Table 5.2.18 *Number Of Pineapple Plant, Productive Plant And Production By Sub District In Aceh Besar Regency, 2017*

Kecamatan / Subdistricts	Tanaman Tahun Ini (Btg)/ Number of Plant	Tanaman Produktif Yang Sedang menghasilkan (Btg)/ Number of Productive Plant	Banyaknya Produksi (Ton)/ Number Of Production	
(1)	(2)	(3)	(4)	
01. L h o o n g	-	-	-	
02. Lhoknga	-	-	-	
03. Leupung	800	700	1,4	
04. Indrapuri	8.184	-	-	
05. Kuta Cot Glie	1.406	1.605	4,4	
06. Seulimeum	-	-	-	
07. Kota Jantho	531	200	0,2	
08. Lembah Seulawah	3.176	3.168	94	
09. Mesjid Raya	51	-	-	
10. Darussalam	-	-	-	
11. Baitussalam	-	-	-	
12. Kuta Baro	250	850	8	
13. Montasik	1.090	2.760	26	
14. Blang Bintang	135	187	2	
15. Ingin Jaya	-	-	-	
16. Krueng Barona Jaya	62	65	0,2	
17. Sukamakmur	120	-	-	
18. Kuta Malaka	868	1.180	31	
19. Simpang Tiga	10	-	-	
20. Darul Imarah	-	-	-	
21. Darul Kamal	-	-	-	
22. Peukan Bada	-	-	-	
23. Pulo Aceh	15	-	-	
Jumlah/ Total	2017 2016 2015	16.698 20.375 14.944	10.715 4.407 10.007	167,2 43,11 100

Sumber : Dinas Pertanian Tanaman Pangan dan Hortikultura Kabupaten Aceh Besar
 Sumber : *Agriculture Plants and Horticulture Office of Aceh Besar Regency*

BANYAKNYA TANAMAN NANGKA, TANAMAN PRODUKTIF YANG SEDANG MENGHASILKAN DAN PRODUKSI MENURUT KECAMATAN DI KABUPATEN ACEH BESAR, 2017
Tabel 5.2.19 *Number Of Jackfruit Plant, Productive Plant And Production By Sub District In Aceh Besar Regency, 2017*

Kecamatan / Subdistricts	Tanaman Tahun Ini (Btg)/ Number of Plant	Tanaman Produktif Yang Sedang menghasilkan (Btg)/ Number of Productive Plant	Banyaknya Produksi (Ton)/ Number Of Production	
(1)	(2)	(3)	(4)	
01. L h o o n g	161	67	11	
02. Lhoknga	79	69	13	
03. Leupung	250	200	11	
04. Indrapuri	8.133	1.700	202	
05. Kuta Cot Glie	437	215	31	
06. Seulimeum	219	190	5	
07. Kota Jantho	1.146	971	530	
08. Lembah Seulawah	8.231	4.110	168	
09. Masjid Raya	348	110	12	
10. Darussalam	331	330	32	
11. Baitussalam	-	-	-	
12. Kuta Baro	180	180	95	
13. Montasik	619	619	404	
14. Blang Bintang	191	191	13	
15. Ingin Jaya	13	16	2	
16. Krueng Barona Jaya	62	51	2	
17. Sukamakmur	1.010	900	233	
18. Kuta Malaka	11.563	10.323	643	
19. Simpang Tiga	1.471	705	28	
20. Darul Imarah	175	125	21	
21. Darul Kamal	94	85	7	
22. Peukan Bada	-	-	-	
23. Pulo Aceh	15	-	-	
Jumlah/ Total	2017 2016 2015	34.728 35.116 35.000	21.157 7.878 14.997	2.463 977 1.333,4

Sumber : Dinas Pertanian Tanaman Pangan dan Hortikultura Kabupaten Aceh Besar
 Sumber : Agriculture Plants and Horticulture Office of Aceh Besar Regency

BANYAKNYA TANAMAN DURIAN, TANAMAN PRODUKTIF YANG SEDANG MENGHASILKAN DAN PRODUKSI MENURUT KECAMATAN DI KABUPATEN ACEH BESAR, 2017
Table 5.2.20 *Number Of Durian Plant, Productive Plant And Production By Sub District In Aceh Besar Regency, 2017*

Kecamatan / Subdistricts	Tanaman Tahun Ini (Btg)/ Number of Plant	Tanaman Produktif Yang Sedang menghasilkan (Btg)/ Number of Productive Plant	Banyaknya Produksi (Ton)/ Number Of Production
(1)	(2)	(3)	(4)
01. L h o o n g	46.398	7.050	1.012
02. Lhoknga	2.732	450	34
03. Leupung	5.000	5.000	180
04. Indrapuri	6.023	2.200	88
05. Kuta Cot Glie	4.382	380	8
06. Seulimeum	6.771	310	15
07. Kota Jantho	4.379	929	130
08. Lembah Seulawah	8.856	4.420	133
09. Masjid Raya	89	-	-
10. Darussalam	-	-	-
11. Baitussalam	-	-	-
12. Kuta Baro	-	-	-
13. Montasik	1.900	-	-
14. Blang Bintang	700	700	93
15. Ingin Jaya	5	-	-
16. Krueng Barona Jaya	-	-	-
17. Sukamakmur	1.997	507	425
18. Kuta Malaka	52	30	1
19. Simpang Tiga	798	-	-
20. Darul Imarah	-	-	-
21. Darul Kamal	316	150	7
22. Peukan Bada	55	30	2
23. Pulo Aceh	964	494	38
Jumlah/ Total	2017	22.650	2.166
	2016	7.453	538,8
	2015	5.788	439,8

Sumber : Dinas Pertanian Tanaman Pangan dan Hortikultura Kabupaten Aceh Besar
 Sumber : *Agriculture Plants and Horticulture Office of Aceh Besar Regency*

Tabel 5.2.21 **BANYAKNYA TANAMAN SAWO, TANAMAN PRODUKTIF YANG SEDANG MENGHASILKAN DAN PRODUKSI MENURUT KECAMATAN DI KABUPATEN ACEH BESAR, 2017**
Table *Number Of Sapodilla Plant, Productive Plant And Production By Sub District In Aceh Besar Regency, 2017*

Kecamatan / Subdistricts	Tanaman Tahun Ini (Btg)/ Number of Plant	Tanaman Produktif Yang Sedang menghasilkan (Btg)/ Number of Productive Plant	Banyaknya Produksi (Ton)/ Number Of Production	
(1)	(2)	(3)	(4)	
01. L h o o n g	-	-	-	
02. Lhoknga	280	280	41	
03. Leupung	380	100	2	
04. Indrapuri	3.037	925	28	
05. Kuta Cot Glie	146	48	11	
06. Seulimeum	314	-	-	
07. Kota Jantho	600	335	57	
08. Lembah Seulawah	1.424	714	41	
09. Masjid Raya	638	200	9	
10. Darussalam	124	110	7	
11. Baitussalam	30	-	-	
12. Kuta Baro	320	320	29	
13. Montasik	364	364	54	
14. Blang Bintang	99	80	20	
15. Ingin Jaya	16	15	3	
16. Krueng Barona Jaya	165	130	4	
17. Sukamakmur	1.958	1.958	306	
18. Kuta Malaka	74	70	7	
19. Simpang Tiga	498	30	5	
20. Darul Imarah	-	-	-	
21. Darul Kamal	84	10	0,3	
22. Peukan Bada	8	8	0,4	
23. Pulo Aceh	79	35	2	
Jumlah/ Total	2017	10.638	5.732	626,7
	2016	10.984	5.547	575
	2015	11.430	5.835	657

Sumber : Dinas Pertanian Tanaman Pangan dan Hortikultura Kabupaten Aceh Besar
 Sumber : *Agriculture Plants and Horticulture Office of Aceh Besar Regency*

BANYAKNYA TANAMAN PEPAYA, TANAMAN PRODUKTIF YANG SEDANG MENGHASILKAN DAN PRODUKSI MENURUT KECAMATAN DI KABUPATEN ACEH BESAR, 2017

Tabel 5.2.22 *Number Of Papaya Plant, Productive Plant And Production By Sub District In Aceh Besar Regency, 2017*

Kecamatan / Subdistricts	Tanaman Tahun Ini (Btg)/ Number of Plant	Tanaman Produktif Yang Sedang menghasilkan (Btg)/ Number of Productive Plant	Banyaknya Produksi (Ton)/ Number Of Production
(1)	(2)	(3)	(4)
01. L h o o n g	754	320	30
02. Lhoknga	1.450	195	19
03. Leupung	500	500	9
04. Indrapuri	14.400	3.250	263
05. Kuta Cot Glie	14.815	7.220	578
06. Seulimeum	2.568	1.993	199
07. Kota Jantho	3.122	1.009	407
08. Lembah Seulawah	6.813	6.863	618
09. Mesjid Raya	572	200	19
10. Darussalam	300	300	14
11. Baitussalam	30	20	2
12. Kuta Baro	250	250	32
13. Montasik	700	735	65
14. Blang Bintang	535	462	21
15. Ingin Jaya	93	45	4
16. Krueng Barona Jaya	2.170	786	117
17. Sukamakmur	300	200	14
18. Kuta Malaka	1.078	991	53
19. Simpang Tiga	455	400	6
20. Darul Imarah	210	176	21
21. Darul Kamal	90	40	5
22. Peukan Bada	395	195	19
23. Pulo Aceh	-	-	-
Jumlah/ Total	2017	51.600	26.150
	2016	60.891	21.433
	2015	62.481	20.346
			2.515
			1.805,7
			2.116,4

Sumber : Dinas Pertanian Tanaman Pangan dan Hortikultura Kabupaten Aceh Besar
 Sumber : *Agriculture Plants and Horticulture Office of Aceh Besar Regency*

BANYAKNYA TANAMAN PISANG, TANAMAN PRODUKTIF YANG SEDANG MENGHASILKAN DAN PRODUKSI MENURUT KECAMATAN DI KABUPATEN ACEH BESAR, 2017
Table 5.2.23 *Number Of Banana Plant, Productive Plant And Production By Sub District In Aceh Besar Regency, 2017*

Kecamatan / Subdistricts	Tanaman Tahun Ini (Btg)/ Number of Plant	Tanaman Produktif Yang Sedang menghasilkan (Btg)/ Number of Productive Plant	Banyaknya Produksi (Ton)/ Number Of Production
(1)	(2)	(3)	(4)
01. L h o o n g	1.226	1.749	67
02. Lhoknga	290	290	10
03. Leupung	500	500	2
04. Indrapuri	17.675	5.050	128
05. Kuta Cot Glie	6.883	13.581	476
06. Seulimeum	2.166	2.157	81
07. Kota Jantho	46.100	86.000	6.530
08. Lembah Seulawah	4.106	81.705	2.043
09. Masjid Raya	25.839	12.000	84
10. Darussalam	700	500	26
11. Baitussalam	625	320	11
12. Kuta Baro	2.450	9.695	310
13. Montasik	1.732	5.419	133
14. Blang Bintang	1.475	1.105	35
15. Ingin Jaya	93	64	2
16. Krueng Barona Jaya	1.955	4.786	120
17. Sukamakmur	950	1.550	312
18. Kuta Malaka	2.601	4.011	63
19. Simpang Tiga	1.293	2.885	10
20. Darul Imarah	162	293	9
21. Darul Kamal	245	150	8
22. Peukan Bada	540	426	33
23. Pulo Aceh	1.084	1.052	34
Jumlah/ Total	2017	120.690	235.288
	2016	164.058	4.056
	2015	179.598	3.316

Sumber : Dinas Pertanian Tanaman Pangan dan Hortikultura Kabupaten Aceh Besar
 Sumber : Agriculture Plants and Horticulture Office of Aceh Besar Regency

BANYAKNYA TANAMAN SALAK, TANAMAN PRODUKTIF YANG SEDANG MENGHASILKAN DAN PRODUKSI MENURUT KECAMATAN DI KABUPATEN ACEH BESAR, 2017
Table 5.2.24 *Number Of Zalacca Palm Plant, Productive Plant And Production By Sub District In Aceh Besar Regency, 2017*

Kecamatan / Subdistricts	Tanaman Tahun Ini (Btg)/ Number of Plant	Tanaman Produktif Yang Sedang menghasilkan (Btg)/ Number of Productive Plant	Banyaknya Produksi (Ton)/ Number Of Production	
(1)	(2)	(3)	(4)	
01. L h o o n g	-	-	-	
02. Lhoknga	10	10	1	
03. Leupung	-	-	-	
04. Indrapuri	460	-	-	
05. Kuta Cot Glie	-	-	-	
06. Seulimeum	374	-	-	
07. Kota Jantho	99	-	-	
08. Lembah Seulawah	4.324	-	-	
09. Mesjid Raya	70	-	-	
10. Darussalam	-	-	-	
11. Baitussalam	-	-	-	
12. Kuta Baro	-	-	-	
13. Montasik	3.205	3.205	449	
14. Blang Bintang	-	-	-	
15. Ingin Jaya	2	-	-	
16. Krueng Barona Jaya	18	12	0,5	
17. Sukamakmur	-	-	-	
18. Kuta Malaka	35	30	2	
19. Simpang Tiga	-	-	-	
20. Darul Imarah	-	-	-	
21. Darul Kamal	-	-	-	
22. Peukan Bada	-	-	-	
23. Pulo Aceh	290	146	5	
Jumlah/ Total	2017 2016 2015	8.887 8.926 9.961	3.403 3.374 4.730	457,5 90,6 81

Sumber : Dinas Pertanian Tanaman Pangan dan Hortikultura Kabupaten Aceh Besar
 Sumber : *Agriculture Plants and Horticulture Office of Aceh Besar Regency*

Tabel 5.2.25 **BANYAKNYA TANAMAN MANGGIS, TANAMAN PRODUKTIF YANG SEDANG MENGHASILKAN DAN PRODUKSI MENURUT KECAMATAN DI KABUPATEN ACEH BESAR, 2017**
Table 5.2.25 **Number Of Mangosteen Plant, Productive Plant And Production By Sub District In Aceh Besar Regency, 2017**

Kecamatan / Subdistricts	Tanaman Tahun Ini (Btg)/ Number of Plant	Tanaman Produktif Yang Sedang menghasilkan (Btg)/ Number of Productive Plant	Banyaknya Produksi (Ton)/ Number Of Production	
(1)	(2)	(3)	(4)	
01. L h o o n g	123	40	2	
02. Lhoknga	57	57	2	
03. Leupung	120	-	-	
04. Indrapuri	556	200	4	
05. Kuta Cot Glie	-	-	-	
06. Seulimeum	-	-	-	
07. Kota Jantho	-	-	-	
08. Lembah Seulawah	2.513	17	1	
09. Masjid Raya	-	-	-	
10. Darussalam	-	-	-	
11. Baitussalam	-	-	-	
12. Kuta Baro	-	-	-	
13. Montasik	-	-	-	
14. Blang Bintang	-	-	-	
15. Ingin Jaya	-	-	-	
16. Krueng Barona Jaya	-	-	-	
17. Sukamakmur	-	-	-	
18. Kuta Malaka	-	-	-	
19. Simpang Tiga	-	-	-	
20. Darul Imarah	-	-	-	
21. Darul Kamal	62	62	2	
22. Peukan Bada	-	-	-	
23. Pulo Aceh	-	-	-	
Jumlah/ Total	2017 2016 2015	3.431 4.281 4.179	376 185 386	11 5 22

Sumber : Dinas Pertanian Tanaman Pangan dan Hortikultura Kabupaten Aceh Besar
 Sumber : Agriculture Plants and Horticulture Office of Aceh Besar Regency

BANYAKNYA TANAMAN SIRSAK, TANAMAN PRODUKTIF YANG SEDANG MENGHASILKAN DAN PRODUKSI MENURUT KECAMATAN DI KABUPATEN ACEH BESAR, 2017
Table 5.2.26 *Number Of Soursop Plant, Productive Plant And Production By Sub District In Aceh Besar Regency, 2017*

Kecamatan / Subdistricts	Tanaman Tahun Ini (Btg)/ Number of Plant	Tanaman Produktif Yang Sedang menghasilkan (Btg)/ Number of Productive Plant	Banyaknya Produksi (Ton)/ Number Of Production	
(1)	(2)	(3)	(4)	
01. L h o o n g	-	-	-	
02. Lhoknga	125	90	5	
03. Leupung	-	-	-	
04. Indrapuri	3.748	500	7	
05. Kuta Cot Glie	-	-	-	
06. Seulimeum	125	82	6	
07. Kota Jantho	400	-	-	
08. Lembah Seulawah	1.976	-	-	
09. Mesjid Raya	73	-	-	
10. Darussalam	-	-	-	
11. Baitussalam	-	-	-	
12. Kuta Baro	350	325	14	
13. Montasik	-	-	-	
14. Blang Bintang	53	53	7	
15. Ingin Jaya	7	5	0,6	
16. Krueng Barona Jaya	70	67	1,6	
17. Sukamakmur	200	100	11	
18. Kuta Malaka	167	165	15	
19. Simpang Tiga	371	-	-	
20. Darul Imarah	177	140	7	
21. Darul Kamal	-	-	-	
22. Peukan Bada	10	10	0,3	
23. Pulo Aceh	-	-	-	
Jumlah/ Total	2017 2016 2015	7.852 7.862 11.623	1.537 1.928 4.107	74,5 85 133

Sumber : Dinas Pertanian Tanaman Pangan dan Hortikultura Kabupaten Aceh Besar
 Sumber : *Agriculture Plants and Horticulture Office of Aceh Besar Regency*

Tabel 5.2.27 **BANYAKNYA TANAMAN SUKUN, TANAMAN PRODUKTIF YANG SEDANG MENGHASILKAN DAN PRODUKSI MENURUT KECAMATAN DI KABUPATEN ACEH BESAR, 2017**
Table 5.2.27 **Number Of Breadfruit Plant, Productive Plant And Production By Sub District In Aceh Besar Regency, 2017**

Kecamatan / Subdistricts	Tanaman Tahun Ini (Btg)/ Number of Plant	Tanaman Produktif Yang Sedang menghasilkan (Btg)/ Number of Productive Plant	Banyaknya Produksi (Ton)/ Number Of Production	
(1)	(2)	(3)	(4)	
01. L h o o n g	103	36	5	
02. Lhoknga	89	69	19	
03. Leupung	100	-	-	
04. Indrapuri	443	210	8	
05. Kuta Cot Glie	207	86	10	
06. Seulimeum	572	400	34	
07. Kota Jantho	200	66	85	
08. Lembah Seulawah	2.504	25	2	
09. Masjid Raya	95	40	1	
10. Darussalam	75	65	4	
11. Baitussalam	-	-	-	
12. Kuta Baro	255	255	29	
13. Montasik	2.192	2.192	726	
14. Blang Bintang	50	50	8	
15. Ingin Jaya	-	-	-	
16. Krueng Barona Jaya	30	26	2	
17. Sukamakmur	70	25	6	
18. Kuta Malaka	-	-	-	
19. Simpang Tiga	572	70	1	
20. Darul Imarah	114	129	10	
21. Darul Kamal	-	-	-	
22. Peukan Bada	10	10	1	
23. Pulo Aceh	-	-	-	
Jumlah/ Total	2017 2016 2015	7.681 7.338 7.462	3.754 1.862 3.086	951 841,3 465,4

Sumber : Dinas Pertanian Tanaman Pangan dan Hortikultura Kabupaten Aceh Besar
 Sumber : Agriculture Plants and Horticulture Office of Aceh Besar Regency

BANYAKNYA TANAMAN MELINJO, TANAMAN PRODUKTIF YANG SEDANG MENGHASILKAN DAN PRODUKSI MENURUT KECAMATAN DI KABUPATEN ACEH BESAR, 2017
Table 5.2.28 *Number Of Gnetum Gnemon Plant, Productive Plant And Production By Sub District In Aceh Besar Regency, 2017*

Kecamatan / Subdistricts	Tanaman Tahun Ini (Btg)/ Number of Plant	Tanaman Produktif Yang Sedang menghasilkan (Btg)/ Number of Productive Plant	Banyaknya Produksi (Ton)/ Number Of Production
(1)	(2)	(3)	(4)
01. L h o o n g	6	2	0,2
02. Lhoknga	1.083	1.083	76
03. Leupung	450	400	5
04. Indrapuri	3.600	1.300	26
05. Kuta Cot Glie	778	315	10
06. Seulimeum	233	231	5
07. Kota Jantho	900	-	-
08. Lembah Seulawah	909	892	28
09. Mesjid Raya	19	-	-
10. Darussalam	170	167	3
11. Baitussalam	-	-	-
12. Kuta Baro	990	970	70
13. Montasik	1.965	1.400	104
14. Blang Bintang	102	97	5
15. Ingin Jaya	-	-	-
16. Krueng Barona Jaya	20	7	0,2
17. Sukamakmur	125	100	2
18. Kuta Malaka	58	58	2
19. Simpang Tiga	1.358	1.358	23
20. Darul Imarah	397	288	19
21. Darul Kamal	136	70	2
22. Peukan Bada	-	-	-
23. Pulo Aceh	-	-	-
Jumlah/ Total	2017 2016 2015	13.299 12.357 12.501	8.738 7.960 7.837
			380,4 414,0 373,3

Sumber : Dinas Pertanian Tanaman Pangan dan Hortikultura Kabupaten Aceh Besar
 Sumber : *Agriculture Plants and Horticulture Office of Aceh Besar Regency*

BANYAKNYA TANAMAN JAMBU AIR, TANAMAN PRODUKTIF YANG SEDANG MENGHASILKAN DAN PRODUKSI MENURUT KECAMATAN DI KABUPATEN ACEH BESAR, 2017

Tabel 5.2.29 *Number Of Jambu Air Plant, Productive Plant And Production By Sub District In Aceh Besar Regency, 2017*

Kecamatan / Subdistricts	Tanaman Tahun Ini (Btg)/ Number of Plant	Tanaman Produktif Yang Sedang menghasilkan (Btg)/ Number of Productive Plant	Banyaknya Produksi (Ton)/ Number Of Production
(1)	(2)	(3)	(4)
01. L h o o n g	232	48	5
02. Lhoknga	241	80	7
03. Leupung	50	50	2
04. Indrapuri	890	450	7
05. Kuta Cot Glie	80	28	2
06. Seulimeum	92	92	11
07. Kota Jantho	138	83	4
08. Lembah Seulawah	176	87	3
09. Masjid Raya	1.308	438	6
10. Darussalam	90	50	2
11. Baitussalam	72	30	3
12. Kuta Baro	185	185	40
13. Montasik	-	-	-
14. Blang Bintang	50	35	4
15. Ingin Jaya	50	-	-
16. Krueng Barona Jaya	107	100	5
17. Sukamakmur	550	450	137
18. Kuta Malaka	138	138	10
19. Simpang Tiga	52	-	-
20. Darul Imarah	265	194	14
21. Darul Kamal	-	-	-
22. Peukan Bada	25	25	2
23. Pulo Aceh	1.727	965	81
Jumlah/ Total	2017	6.518	3.528
	2016	7.910	296
	2015	6.293	123

Sumber : Dinas Pertanian Tanaman Pangan dan Hortikultura Kabupaten Aceh Besar
 Sumber : Agriculture Plants and Horticulture Office of Aceh Besar Regency

BANYAKNYA TANAMAN BELIMBING, TANAMAN PRODUKTIF YANG SEDANG MENGHASILKAN DAN PRODUKSI MENURUT KECAMATAN DI KABUPATEN ACEH BESAR, 2017
Table 5.2.30 *Number Of Star Fruit, Productive Plant And Production By Sub District In Aceh Besar Regency, 2017*

Kecamatan / Subdistricts	Tanaman Tahun Ini (Btg)/ Number of Plant	Tanaman Produktif Yang Sedang menghasilkan (Btg)/ Number of Productive Plant	Banyaknya Produksi (Ton)/ Number Of Production	
(1)	(2)	(3)	(4)	
01. L h o o n g	111	30	1	
02. Lhoknga	115	40	3	
03. Leupung	49	49	1	
04. Indrapuri	-	-	-	
05. Kuta Cot Glie	-	-	-	
06. Seulimeum	-	-	-	
07. Kota Jantho	42	32	9	
08. Lembah Seulawah	819	414	9	
09. Mesjid Raya	50	-	-	
10. Darussalam	60	30	1	
11. Baitussalam	-	-	-	
12. Kuta Baro	107	82	6	
13. Montasik	41	30	2	
14. Blang Bintang	93	30	1	
15. Ingin Jaya	-	-	-	
16. Krueng Barona Jaya	48	27	2	
17. Sukamakmur	645	102	12	
18. Kuta Malaka	44	44	2	
19. Simpang Tiga	-	-	-	
20. Darul Imarah	-	-	-	
21. Darul Kamal	67	30	1	
22. Peukan Bada	80	60	6	
23. Pulo Aceh	-	-	-	
Jumlah/ Total	2017 2016 2015	2.371 2.387 1.651	1.000 964 514	56 85 28,2

Sumber : Dinas Pertanian Tanaman Pangan dan Hortikultura Kabupaten Aceh Besar
 Sumber : *Agriculture Plants and Horticulture Office of Aceh Besar Regency*

Tabel 5.2.31 **BANYAKNYA TANAMAN JERUK SIAM/KEPROK, TANAMAN PRODUKTIF YANG SEDANG MENGHASILKAN DAN PRODUKSI MENURUT KECAMATAN DI KABUPATEN ACEH BESAR, 2017**
Number Of Tangerine Plant, Productive Plant And Production By Sub District In Aceh Besar Regency, 2017

Kecamatan / Subdistricts	Tanaman Tahun Ini (Btg)/ Number of Plant	Tanaman Produktif Yang Sedang menghasilkan (Btg)/ Number of Productive Plant	Banyaknya Produksi (Ton)/ Number Of Production
(1)	(2)	(3)	(4)
01. L h o o n g	-	-	-
02. Lhoknga	-	-	-
03. Leupung	-	-	-
04. Indrapuri	1.680	500	20
05. Kuta Cot Glie	540	260	7
06. Seulimeum	176	-	-
07. Kota Jantho	441	-	-
08. Lembah Seulawah	412	206	6
09. Masjid Raya	560	100	4
10. Darussalam	-	-	-
11. Baitussalam	55	25	1
12. Kuta Baro	-	-	-
13. Montasik	2.836	1.450	234
14. Blang Bintang	765	500	8
15. Ingin Jaya	-	-	-
16. Krueng Barona Jaya	-	-	-
17. Sukamakmur	-	-	-
18. Kuta Malaka	2.630	2.100	189
19. Simpang Tiga	-	-	-
20. Darul Imarah	-	-	-
21. Darul Kamal	-	-	-
22. Peukan Bada	-	-	-
23. Pulo Aceh	-	-	-
Jumlah/ Total	2017	10.095	5.141
	2016	20.212	3.426
	2015	10.204	5.055
			469
			353,0
			495,3

Sumber : Dinas Pertanian Tanaman Pangan dan Hortikultura Kabupaten Aceh Besar
 Sumber : Agriculture Plants and Horticulture Office of Aceh Besar Regency

Tabel
Table

5.3.1

LUAS AREAL DAN PRODUKSI KOMODITI KARET PERKEBUNAN RAKYAT MENURUT KECAMATAN DI KABUPATEN ACEH BESAR, 2015

Area Size And Production Of Rubber People Plantation By Sub District In Aceh Besar Regency, 2015

Kecamatan / Subdistricts	Tanaman Belum Menghasilkan / Un Productive Plant (Ha)	Tanaman Menghasilkan / Productive Plant (Ha)	Tanaman Rusak/ Failed Plant (Ha)	Produksi/ Production (Ton)
(1)	(2)	(3)	(4)	(5)
01. L h o o n g	50	-	-	-
02. Lhoknga	-	-	-	-
03. Leupung	20	-	-	-
04. Indrapuri	215	-	3	-
05. Kuta Cot Glie	83	-	2	-
06. Seulimeum	23	-	-	-
07. Kota Jantho	57	-	-	-
08. Lembah Seulawah	25	-	2	-
09. Masjid Raya	-	-	-	-
10. Darussalam	-	-	-	-
11. Baitussalam	-	-	-	-
12. Kuta Baro	-	-	-	-
13. Montasik	70	-	-	-
14. Blang Bintang	-	-	-	-
15. Ingin Jaya	-	-	-	-
16. Krueng Barona Jaya	-	-	-	-
17. Sukamakmur	12.5	-	-	-
18. Kuta Malaka	38	-	-	-
19. Simpang Tiga	-	-	-	-
20. Darul Imarah	-	-	-	-
21. Darul Kamal	-	-	-	-
22. Peukan Bada	-	-	-	-
23. Pulo Aceh	-	-	-	-
Jumlah/ Total	594	-	7	0

Sumber : Dinas Kehutanan dan Perkebunan Kabupaten Aceh Besar

Source : Forest and Plantation Service of Aceh Besar Regency

Tabel 5.3.2 **LUAS AREAL DAN PRODUKSI KOMODITI KELAPA SAWIT PERKEBUNAN RAKYAT MENURUT KECAMATAN DI KABUPATEN ACEH BESAR, 2017**
Table 5.3.2 **Area Size And Production Of Oil Palm People Plantation By Sub District In Aceh Besar Regency, 2017**

Kecamatan / Subdistricts	Tanaman Belum Menghasilkan / Un Productive Plant (Ha)	Tanaman Menghasilkan / Productive Plant (Ha)	Tanaman Rusak/ Failed Plant (Ha)	Produksi/ Production (Ton)
(1)	(2)	(3)	(4)	(5)
01. L h o o n g	88	105	32	17
02. Lhoknga	-	-	-	-
03. Leupung	-	-	10	10
04. Indrapuri	5	40	45	11
05. Kuta Cot Glie	-	-	-	-
06. Seulimeum	-	-	-	-
07. Kota Jantho	100	582	20	1738,8
08. Lembah Seulawah	-	-	-	-
09. Mesjid Raya	-	-	-	-
10. Darussalam	-	-	-	-
11. Baitussalam	-	-	-	-
12. Kuta Baro	-	-	-	-
13. Montasik	-	-	-	-
14. Blang Bintang	-	-	-	-
15. Ingin Jaya	-	-	-	-
16. Krueng Barona Jaya	-	-	-	-
17. Sukamakmur	-	-	-	-
18. Kuta Malaka	-	-	-	-
19. Simpang Tiga	-	-	-	-
20. Darul Imarah	-	-	-	-
21. Darul Kamal	-	-	-	-
22. Peukan Bada	-	-	-	-
23. Pulo Aceh	-	-	-	-
Jumlah/ Total	193	727	107	1776,8

Sumber : Dinas Kehutanan dan Perkebunan Kabupaten Aceh Besar

Source : Forest and Plantation Service of Aceh Besar Regency

Tabel
Table

5.3.3

LUAS AREAL DAN PRODUKSI KOMODITI KELAPA DALAM PERKEBUNAN RAKYAT MENURUT KECAMATAN DI KABUPATEN ACEH BESAR, 2017
Area Size And Production Of Inside Coconut People Plantation By Sub District In Aceh Besar Regency, 2017

Kecamatan / Subdistricts	Tanaman Belum Menghasilkan / Un Productive Plant (Ha)	Tanaman Menghasilkan/ Productive Plant (Ha)	Tanaman Rusak/ Failed Plant (Ha)	Produksi/ Production (Ton)	
(1)	(2)	(3)	(4)	(5)	
01. L h o o n g	140	380	364	273,6	
02. Lhoknga	169	161	195	115,92	
03. Leupung	51	7	442	5,04	
04. Indrapuri	12	152	18	109,44	
05. Kuta Cot Glie	186	796	44	573,12	
06. Seulimeum	94	406	10	292,32	
07. Kota Jantho	17	65	10	46,8	
08. Lembah Seulawah	5	213	-	153,36	
09. Mesjid Raya	382	521	568	375,12	
10. Darussalam	288	544	40	391,68	
11. Baitussalam	261	208	126	149,76	
12. Kuta Baro	328	578	47	416,16	
13. Montasik	14	536	4	385,92	
14. Blang Bintang	32	638	1	459,36	
15. Ingin Jaya	20	360	2	259,2	
16. Krueng Barona Jaya	6	227	13	163,44	
17. Sukamakmur	6	540	3	388,8	
18. Kuta Malaka	14	221	34	159,12	
19. Simpang Tiga	45	141	5	101,52	
20. Darul Imarah	51	256	-	184,32	
21. Darul Kamal	63	246	-	177,12	
22. Peukan Bada	43	81	822	58,32	
23. Pulo Aceh	142	928	1.139	668,16	
Jumlah/ Total	2017	2.369	8.205	3.887	5.908
	2016	2.309	8.205	3.887	5.908
	2015	2.309	8.205	3.887	5.908

Sumber : Dinas Kehutanan dan Perkebunan Kabupaten Aceh Besar

Source : Forest and Plantation Service of Aceh Besar Regency

Tabel 5.3.4 **LUAS AREAL DAN PRODUKSI KOMODITI KOPI PERKEBUNAN RAKYAT MENURUT KECAMATAN DI KABUPATEN ACEH BESAR, 2017**
Table 5.3.4 *Area Size And Production Of Coffee People Plantation By Sub District In Aceh Besar Regency, 2017*

Kecamatan / Subdistricts	Tanaman Belum Menghasilkan / Un Productive Plant (Ha)	Tanaman Menghasilkan/ Productive Plant (Ha)	Tanaman Rusak/ Failed Plant (Ha)	Produksi/ Production (Ton)	
(1)	(2)	(3)	(4)	(5)	
01. L h o o n g	204	118	109	59	
02. Lhoknga	11	13	-	6,5	
03. Leupung	-	36	2	18	
04. Indrapuri	18	75	7	37,5	
05. Kuta Cot Glie	16	261	10	130,5	
06. Seulimeum	10	281	10	140,5	
07. Kota Jantho	5	83	5	41,5	
08. Lembah Seulawah	29	170	8	85	
09. Masjid Raya	2	142	20	71	
10. Darussalam	-	-	-	-	
11. Baitussalam	-	3	-	1,5	
12. Kuta Baro	-	9	-	4,5	
13. Montasik	1,5	40,5	3	20,25	
14. Blang Bintang	6	1	-	0,5	
15. Ingin Jaya	-	-	-	-	
16. Krueng Barona Jaya	-	-	-	-	
17. Sukamakmur	-	2	-	1	
18. Kuta Malaka	4	12	-	6	
19. Simpang Tiga	1	6	-	3	
20. Darul Imarah	-	1	-	0,5	
21. Darul Kamal	4	12	20	6	
22. Peukan Bada	-	1	-	0,5	
23. Pulo Aceh	4	12	3	6	
Jumlah/ Total	2017	317	1.279	197	639
	2016	287	1.279	197	639
	2015	287	1.279	197	639

Sumber : Dinas Kehutanan dan Perkebunan Kabupaten Aceh Besar

Source : Forest and Plantation Service of Aceh Besar Regency

Tabel 5.3.5 LUAS AREAL DAN PRODUKSI KOMODITI CENGKEH PERKEBUNAN RAKYAT MENURUT KECAMATAN DI KABUPATEN ACEH BESAR, 2017
Table 5.3.5 *Area Size And Production Of Clove People Plantation By Sub District In Aceh Besar Regency, 2017*

Kecamatan / Subdistricts	Tanaman Belum Menghasilkan / Un Productive Plant (Ha)	Tanaman Menghasilkan/ Productive Plant (Ha)	Tanaman Rusak/ Failed Plant (Ha)	Produksi/ Production (Ton)	
(1)	(2)	(3)	(4)	(5)	
01. L h o o n g	474	248	107	124	
02. Lhoknga	1.102	307	128	153,5	
03. Leupung	109	101	21	50,5	
04. Indrapuri	29	5	3	2,5	
05. Kuta Cot Glie	1	28	8	14	
06. Seulimeum	14	10	5	5	
07. Kota Jantho	10	2	1	1	
08. Lembah Seulawah	1	72	20	36	
09. Masjid Raya	4	8	5	4	
10. Darussalam	-	1	1	0,5	
11. Baitussalam	-	1	-	0,5	
12. Kuta Baro	5	28	8	14	
13. Montasik	15	20	7	10	
14. Blang Bintang	7	1	-	0,5	
15. Ingin Jaya	4	2	-	1	
16. Krueng Barona Jaya	1	3	3	1,5	
17. Sukamakmur	13	35	11	17,5	
18. Kuta Malaka	17	1	-	0,5	
19. Simpang Tiga	-	5	2	2,5	
20. Darul Imarah	3	9	-	4,5	
21. Darul Kamal	13	35	2	17,5	
22. Peukan Bada	398	218	41	109	
23. Pulo Aceh	94	227	34	113,5	
Jumlah/ Total	2017	2.314	1.367	406	684
	2016	2.291	1.367	406	684
	2015	2.291	1.367	406	684

Sumber : Dinas Kehutanan dan Perkebunan Kabupaten Aceh Besar

Source : *Forest and Plantation Service of Aceh Besar Regency*

LUAS AREAL DAN PRODUKSI KOMODITI PALA PERKEBUNAN RAKYAT MENURUT KECAMATAN DI KABUPATEN ACEH BESAR, 2017
Table 5.3.6 Area Size And Production Of Nut Meg People Plantation By Sub District In Aceh Besar Regency, 2017

Kecamatan / Subdistricts	Tanaman Belum Menghasilkan / Un Productive Plant (Ha)	Tanaman Menghasilkan/ Productive Plant (Ha)	Tanaman Rusak/ Failed Plant (Ha)	Produksi/ Production (Ton)	
(1)	(2)	(3)	(4)	(5)	
01. L h o o n g	76	31	10	9,3	
02. Lhoknga	5	12	3	3,6	
03. Leupung	17,5	3	8	0,9	
04. Indrapuri	5	10	2	3,0	
05. Kuta Cot Glie	7	9	-	2,7	
06. Seulimeum	3	8	-	2,4	
07. Kota Jantho	-	-	-	-	
08. Lembah Seulawah	5	10	4	3,0	
09. Masjid Raya	2	5	-	1,5	
10. Darussalam	-	-	-	-	
11. Baitussalam	1	-	-	-	
12. Kuta Baro	2	3	-	0,9	
13. Montasik	2	4	-	1,2	
14. Blang Bintang	1	-	-	-	
15. Ingin Jaya	2	1	-	0,3	
16. Krueng Barona Jaya	1	-	-	-	
17. Sukamakmur	4	7	2	2,1	
18. Kuta Malaka	2	1	0,5	-	
19. Simpang Tiga	-	-	-	-	
20. Darul Imarah	1	-	-	-	
21. Darul Kamal	3	2	1	0,6	
22. Peukan Bada	5	15	4	4,5	
23. Pulo Aceh	18,5	25	3	7,5	
Jumlah/ Total	2017	163	146	38	44
	2016	163	146	38	44
	2015	148	146	38	44

Sumber : Dinas Kehutanan dan Perkebunan Kabupaten Aceh Besar

Source : Forest and Plantation Service of Aceh Besar Regency

Tabel
Table

5.3.7

LUAS AREAL DAN PRODUKSI KOMODITI PINANG PERKEBUNAN RAKYAT MENURUT KECAMATAN DI KABUPATEN ACEH BESAR, 2017
Area Size And Production Of Areca Nut People Plantation By Sub District In Aceh Besar Regency, 2017

Kecamatan / Subdistricts	Tanaman Belum Menghasilkan / Un Productive Plant (Ha)	Tanaman Menghasilkan/ Productive Plant (Ha)	Tanaman Rusak/ Failed Plant (Ha)	Produksi/ Production (Ton)	
(1)	(2)	(3)	(4)	(5)	
01. L h o o n g	7	25	2	40	
02. Lhoknga	24	36	1	57,6	
03. Leupung	24	38	1	60,8	
04. Indrapuri	24	70	10	112	
05. Kuta Cot Glie	35	58	2	92,8	
06. Seulimeum	74	147	8	235,2	
07. Kota Jantho	90	30	5	48	
08. Lembah Seulawah	30	34	2	54,4	
09. Mesjid Raya	28	39	-	62,4	
10. Darussalam	7	23	4	36,8	
11. Baitussalam	1	2	-	3,2	
12. Kuta Baro	3	1,5	-	2,4	
13. Montasik	42	60	5	96	
14. Blang Bintang	26	15	1	24	
15. Ingin Jaya	9	39	11	62,4	
16. Krueng Barona Jaya	12	24	1	38,4	
17. Sukamakmur	9	21	2	33,6	
18. Kuta Malaka	37	66	1	105,6	
19. Simpang Tiga	8	26	-	41,6	
20. Darul Imarah	12	12	-	19,2	
21. Darul Kamal	26	28	2	44,8	
22. Peukan Bada	9	61	10	97,6	
23. Pulo Aceh	27	118	2	188,8	
Jumlah/ Total	2017	564	974	70	1.558
	2016	564	974	70	1.558
	2015	559	974	70	1.558

Sumber : Dinas Kehutanan dan Perkebunan Kabupaten Aceh Besar

Source : Forest and Plantation Service of Aceh Besar Regency

LUAS AREAL DAN PRODUKSI KOMODITI KAPUK/RANDU PERKEBUNAN RAKYAT MENURUT KECAMATAN DI KABUPATEN ACEH BESAR, 2017
Table 5.3.8 Area Size And Production Of Kapok People Plantation By Sub District In Aceh Besar Regency, 2017

Kecamatan / Subdistricts	Tanaman Belum Menghasilkan / Un Productive Plant (Ha)	Tanaman Menghasilkan/ Productive Plant (Ha)	Tanaman Rusak/ Failed Plant (Ha)	Produksi/ Production (Ton)	
(1)	(2)	(3)	(4)	(5)	
01. L h o o n g	2	8	-	2	
02. Lhoknga	-	3	-	0,75	
03. Leupung	-	1	-	0,25	
04. Indrapuri	1	6	-	1,5	
05. Kuta Cot Glie	1	8	-	2	
06. Seulimeum	2	10	-	2,5	
07. Kota Jantho	1	5	1	1,25	
08. Lembah Seulawah	1	3	-	0,75	
09. Masjid Raya	2	4	2	1	
10. Darussalam	-	4	2	1	
11. Baitussalam	-	2	-	0,5	
12. Kuta Baro	2	5	2	1,25	
13. Montasik	3	6	-	1,5	
14. Blang Bintang	-	2	-	0,5	
15. Ingin Jaya	2	2	-	0,5	
16. Krueng Barona Jaya	2	3	-	0,75	
17. Sukamakmur	2	1	-	0,25	
18. Kuta Malaka	1	7	-	1,75	
19. Simpang Tiga	1	2	-	0,5	
20. Darul Imarah	2	3	-	0,75	
21. Darul Kamal	3	4	-	1	
22. Peukan Bada	-	3	-	0,75	
23. Pulo Aceh	-	10	-	2,5	
Jumlah/ Total	2017	28	102	7	26
	2016	28	102	7	26
	2015	28	102	7	26

Sumber : Dinas Kehutanan dan Perkebunan Kabupaten Aceh Besar

Source : Forest and Plantation Service of Aceh Besar Regency

Tabel

Table

5.3.9

LUAS AREAL DAN PRODUKSI KOMODITI KAKAO PERKEBUNAN RAKYAT MENURUT KECAMATAN DI KABUPATEN ACEH BESAR, 2017

Area Size And Production Of Cocoa People Plantation By Sub District In Aceh Besar Regency, 2017

Kecamatan / Subdistricts	Tanaman Belum Menghasilkan / Un Productive Plant (Ha)	Tanaman Menghasilkan/ Productive Plant (Ha)	Tanaman Rusak/ Failed Plant (Ha)	Produksi/ Production (Ton)	
(1)	(2)	(3)	(4)	(5)	
01. L h o o n g	120	61	2	42,8	
02. Lhoknga	30	30	11	21,0	
03. Leupung	1	1	1	0,7	
04. Indrapuri	211	21	2	14,7	
05. Kuta Cot Glie	207	27	13	18,9	
06. Seulimeum	351	35	13	24,5	
07. Kota Jantho	150	35	6	24,5	
08. Lembah Seulawah	1.618	154	52	108,0	
09. Mesjid Raya	9	12	3	8,4	
10. Darussalam	15	6	-	4,2	
11. Baitussalam	2	4	-	2,8	
12. Kuta Baro	11	2	0,5	1,4	
13. Montasik	17	6	-	4,2	
14. Blang Bintang	4	2	-	1,4	
15. Ingin Jaya	17	6	-	4,2	
16. Krueng Barona Jaya	1	1	-	0,7	
17. Sukamakmur	59	10	-	7,0	
18. Kuta Malaka	10	5	2	3,5	
19. Simpang Tiga	21	10	-	7,0	
20. Darul Imarah	10	5	-	3,5	
21. Darul Kamal	19	9	-	6,3	
22. Peukan Bada	1	4	-	2,8	
23. Pulo Aceh	10	11	-	7,7	
Jumlah/ Total	2017	2.894	457	104	320
	2016	2.894	457	104	320
	2015	2.834	457	104	320

Sumber : Dinas Kehutanan dan Perkebunan Kabupaten Aceh Besar

Source : Forest and Plantation Service of Aceh Besar Regency

Tabel 5.3.10 LUAS AREAL DAN PRODUKSI KOMODITI JAMBU METE PERKEBUNAN RAKYAT MENURUT KECAMATAN DI KABUPATEN ACEH BESAR, 2015
Table 5.3.10 *Area Size And Production Of Cashew Fruit People Plantation By Sub District In Aceh Besar Regency, 2015*

Kecamatan / Subdistricts	Tanaman Belum Menghasilkan / Un Productive Plant (Ha)	Tanaman Menghasilkan/ Productive Plant (Ha)	Tanaman Rusak/ Failed Plant (Ha)	Produksi/ Production (Ton)	
(1)	(2)	(3)	(4)	(5)	
01. L h o o n g	-	-	-	-	
02. Lhoknga	-	-	-	-	
03. Leupung	-	-	-	-	
04. Indrapuri	-	-	-	-	
05. Kuta Cot Glie	-	4	27	0,6	
06. Seulimeum	-	-	24	-	
07. Kota Jantho	-	-	-	-	
08. Lembah Seulawah	-	-	-	-	
09. Mesjid Raya	-	-	-	-	
10. Darussalam	-	-	-	-	
11. Baitussalam	-	-	-	-	
12. Kuta Baro	-	3	21	0,4	
13. Montasik	-	-	-	-	
14. Blang Bintang	-	-	-	-	
15. Ingin Jaya	-	-	-	-	
16. Krueng Barona Jaya	-	-	-	-	
17. Sukamakmur	-	-	21	-	
18. Kuta Malaka	-	-	-	-	
19. Simpang Tiga	-	-	-	-	
20. Darul Imarah	-	-	-	-	
21. Darul Kamal	-	-	-	-	
22. Peukan Bada	-	-	-	-	
23. Pulo Aceh	-	-	-	-	
Jumlah/ Total	2017	n.a	n.a	n.a	n.a
	2016	n.a	n.a	n.a	n.a
	2015	-	7	93	1

Sumber : Dinas Kehutanan dan Perkebunan Kabupaten Aceh Besar

Source : Forest and Plantation Service of Aceh Besar Regency

LUAS AREAL DAN PRODUKSI KOMODITI KEMIRI PERKEBUNAN RAKYAT MENURUT KECAMATAN DI KABUPATEN ACEH BESAR, 2017

Tabel 5.3.11 *Area Size And Production Of Candle Nut People Plantation By Sub District In Aceh Besar Regency, 2017*

Kecamatan / Subdistricts	Tanaman Belum Menghasilkan / Un Productive Plant (Ha)	Tanaman Menghasilkan/ Productive Plant (Ha)	Tanaman Rusak/ Failed Plant (Ha)	Produksi/ Production (Ton)	
(1)	(2)	(3)	(4)	(5)	
01. L h o o n g	4	81	-	52,65	
02. Lhoknga	-	87	-	56,55	
03. Leupung	-	4	-	2,6	
04. Indrapuri	3	293	2	190,45	
05. Kuta Cot Glie	19	64	-	41,6	
06. Seulimeum	72	560	2	364	
07. Kota Jantho	35	171	2	111,15	
08. Lembah Seulawah	25	95	-	61,75	
09. Mesjid Raya	35	387	-	251,55	
10. Darussalam	-	12	-	7,8	
11. Baitussalam	5	15	-	9,75	
12. Kuta Baro	5	62	-	40,3	
13. Montasik	1	10	-	6,5	
14. Blang Bintang	-	-	-	-	
15. Ingin Jaya	5	23	-	14,95	
16. Krueng Barona Jaya	-	-	-	-	
17. Sukamakmur	10	15	-	9,75	
18. Kuta Malaka	10	85	2	55,25	
19. Simpang Tiga	2	10	-	6,5	
20. Darul Imarah	3	7	-	4,55	
21. Darul Kamal	4	29	-	18,85	
22. Peukan Bada	1	55	-	35,75	
23. Pulo Aceh	37	81	-	52,65	
Jumlah/ Total	2017	276	2.146	8	1.395
	2016	276	2.146	8	1.395
	2015	276	2.146	8	1.395

Sumber : Dinas Kehutanan dan Perkebunan Kabupaten Aceh Besar

Source : Forest and Plantation Service of Aceh Besar Regency

Tabel 5.3.12 **LUAS AREAL DAN PRODUKSI KOMODITI LADA PERKEBUNAN RAKYAT MENURUT KECAMATAN DI KABUPATEN ACEH BESAR, 2017**
Table 5.3.12 **Area Size And Production Of Pepper People Plantation By Sub District In Aceh Besar Regency, 2017**

Kecamatan / Subdistricts	Tanaman Belum Menghasilkan / Un Productive Plant (Ha)	Tanaman Menghasilkan/ Productive Plant (Ha)	Tanaman Rusak/ Failed Plant (Ha)	Produksi/ Production (Ton)	
(1)	(2)	(3)	(4)	(5)	
01. L h o o n g	5	24	-	21,6	
02. Lhoknga	9	12	-	10,8	
03. Leupung	-	-	-	-	
04. Indrapuri	39	10	3	9	
05. Kuta Cot Glie	-	4	-	3,6	
06. Seulimeum	38	30	-	27	
07. Kota Jantho	15	-	-	-	
08. Lembah Seulawah	-	3	-	2,7	
09. Masjid Raya	64	33	94	29,7	
10. Darussalam	16	2	-	1,8	
11. Baitussalam	-	-	-	-	
12. Kuta Baro	79	6	-	5,4	
13. Montasik	8	8	-	7,2	
14. Blang Bintang	2	-	-	-	
15. Ingin Jaya	16	2	-	1,8	
16. Krueng Barona Jaya	-	-	-	-	
17. Sukamakmur	15	2	-	1,8	
18. Kuta Malaka	8	7	1	6,3	
19. Simpang Tiga	2	-	-	-	
20. Darul Imarah	-	5	1	4,5	
21. Darul Kamal	-	-	-	-	
22. Peukan Bada	9	7	-	6,3	
23. Pulo Aceh	7	4	-	3,6	
Jumlah/ Total	2017	332	159	99	143
	2016	322	159	99	143
	2015	312	159	99	143

Sumber : Dinas Kehutanan dan Perkebunan Kabupaten Aceh Besar

Source : Forest and Plantation Service of Aceh Besar Regency

LUAS AREAL DAN PRODUKSI KOMODITI SAGU PERKEBUNAN RAKYAT MENURUT KECAMATAN DI KABUPATEN ACEH BESAR, 2017

Tabel 5.3.13 *Area Size And Production Of Sago People Plantation By Sub District In Aceh Besar Regency, 2017*

Kecamatan / Subdistricts	Tanaman Belum Menghasilkan / Un Productive Plant (Ha)	Tanaman Menghasilkan/ Productive Plant (Ha)	Tanaman Rusak/ Failed Plant (Ha)	Produksi/ Production (Ton)
(1)	(2)	(3)	(4)	(5)
01. L h o o n g	-	1	2	0,26
02. Lhoknga	1	1	-	0,26
03. Leupung	-	-	-	-
04. Indrapuri	5	3	1	0,78
05. Kuta Cot Glie	3	5	-	1,3
06. Seulimeum	4	4	6	1,04
07. Kota Jantho	-	-	-	-
08. Lembah Seulawah	-	-	-	-
09. Mesjid Raya	-	-	-	-
10. Darussalam	-	-	-	-
11. Baitussalam	4	3	3	0,78
12. Kuta Baro	10	4	-	1,04
13. Montasik	1	2	-	0,52
14. Blang Bintang	-	-	-	-
15. Ingin Jaya	1	1	-	0,26
16. Krueng Barona Jaya	-	-	-	-
17. Sukamakmur	2	1	-	0,26
18. Kuta Malaka	18	4	-	1,04
19. Simpang Tiga	2	19	-	4,94
20. Darul Imarah	1	1	-	0,26
21. Darul Kamal	1	1	1	0,26
22. Peukan Bada	-	-	-	-
23. Pulo Aceh	-	-	-	-
Jumlah/ Total	2017	53	50	13
	2016	53	50	13
	2015	53	50	13

Sumber : Dinas Kehutanan dan Perkebunan Kabupaten Aceh Besar

Source : Forest and Plantation Service of Aceh Besar Regency

Tabel 5.3.14 **LUAS AREAL DAN PRODUKSI KOMODITI AREN PERKEBUNAN RAKYAT MENURUT KECAMATAN DI KABUPATEN ACEH BESAR, 2017**
Table 5.3.14 **Area Size And Production Of Sugar Palm People Plantation By Sub District In Aceh Besar Regency, 2017**

Kecamatan / Subdistricts	Tanaman Belum Menghasilkan / Un Productive Plant (Ha)	Tanaman Menghasilkan/ Productive Plant (Ha)	Tanaman Rusak/ Failed Plant (Ha)	Produksi/ Production (Ton)	
(1)	(2)	(3)	(4)	(5)	
01. L h o o n g	2	3	2	0,9	
02. Lhoknga	2	2	-	0,6	
03. Leupung	1	1	-	0,3	
04. Indrapuri	2	4	-	1,2	
05. Kuta Cot Glie	3	8	-	2,4	
06. Seulimeum	2	4	-	1,2	
07. Kota Jantho	3	1	-	0,3	
08. Lembah Seulawah	2	3	-	0,9	
09. Masjid Raya	2	4	-	1,2	
10. Darussalam	1	-	-	-	
11. Baitussalam	2	2	-	0,6	
12. Kuta Baro	2	4	-	1,2	
13. Montasik	3	7	-	3,1	
14. Blang Bintang	-	-	-	-	
15. Ingin Jaya	-	-	-	-	
16. Krueng Barona Jaya	1	3	1	0,9	
17. Sukamakmur	1	8	-	2,4	
18. Kuta Malaka	2	3	-	0,9	
19. Simpang Tiga	-	-	-	-	
20. Darul Imarah	2	-	-	-	
21. Darul Kamal	2	3	-	0,9	
22. Peukan Bada	2	2	2	0,6	
23. Pulo Aceh	2	4	-	1,2	
Jumlah/ Total	2017	39	66	5	20
	2016	39	66	5	20
	2015	37	66	5	20

Sumber : Dinas Kehutanan dan Perkebunan Kabupaten Aceh Besar

Source : Forest and Plantation Service of Aceh Besar Regency

Tabel 5.3.15 LUAS AREAL DAN PRODUKSI KOMODITI CASSIAVERA PERKEBUNAN RAKYAT MENURUT KECAMATAN DI KABUPATEN ACEH BESAR, 2017
Table 5.3.15 *Area Size And Production Of Cassiavera People Plantation By Sub District In Aceh Besar Regency, 2017*

Kecamatan / Subdistricts	Tanaman Belum Menghasilkan / Un Productive Plant (Ha)	Tanaman Menghasilkan/ Productive Plant (Ha)	Tanaman Rusak/ Failed Plant (Ha)	Produksi/ Production (Ton)	
(1)	(2)	(3)	(4)	(5)	
01. L h o o n g	-	-	-	-	
02. Lhoknga	-	-	-	-	
03. Leupung	-	-	-	-	
04. Indrapuri	-	-	-	-	
05. Kuta Cot Glie	-	-	-	-	
06. Seulimeum	-	2	-	2	
07. Kota Jantho	-	-	-	-	
08. Lembah Seulawah	1	1	-	1	
09. Mesjid Raya	-	-	-	-	
10. Darussalam	-	-	-	-	
11. Baitussalam	-	-	-	-	
12. Kuta Baro	-	-	-	-	
13. Montasik	-	-	-	-	
14. Blang Bintang	-	-	-	-	
15. Ingin Jaya	-	-	-	-	
16. Krueng Barona Jaya	-	-	-	-	
17. Sukamakmur	-	-	-	-	
18. Kuta Malaka	-	-	-	-	
19. Simpang Tiga	-	-	-	-	
20. Darul Imarah	-	-	-	-	
21. Darul Kamal	-	-	-	-	
22. Peukan Bada	-	-	-	-	
23. Pulo Aceh	-	1	1	1	
Jumlah/ Total	2017	1	4	1	4
	2016	1	4	1	4
	2015	1	4	1	4

Sumber : Dinas Kehutanan dan Perkebunan Kabupaten Aceh Besar

Source : *Forest and Plantation Service of Aceh Besar Regency*

Tabel 5.3.16 **LUAS AREAL DAN PRODUKSI KOMODITI NILAM PERKEBUNAN RAKYAT MENURUT KECAMATAN DI KABUPATEN ACEH BESAR, 2017**
Table 5.3.16 **Area Size And Production Of Patchouli People Plantation By Sub District In Aceh Besar Regency, 2017**

Kecamatan / Subdistricts	Tanaman Belum Menghasilkan / Un Productive Plant (Ha)	Tanaman Menghasilkan/ Productive Plant (Ha)	Tanaman Rusak/ Failed Plant (Ha)	Produksi/ Production (Ton)	
(1)	(2)	(3)	(4)	(5)	
01. L h o o n g	28	19,00	-	2,1	
02. Lhoknga	15	2,00	-	0,2	
03. Leupung	7	1,00	-	0,1	
04. Indrapuri	2	1,00	-	0,1	
05. Kuta Cot Glie	19	11,00	-	1,2	
06. Seulimeum	23	7,00	-	0,8	
07. Kota Jantho	-	-	-	-	
08. Lembah Seulawah	10	4,00	-	0,5	
09. Masjid Raya	-	-	-	-	
10. Darussalam	-	-	-	-	
11. Baitussalam	-	-	-	-	
12. Kuta Baro	-	-	-	-	
13. Montasik	4	2,00	-	0,2	
14. Blang Bintang	-	-	-	-	
15. Ingin Jaya	-	-	-	-	
16. Krueng Barona Jaya	-	-	-	-	
17. Sukamakmur	-	-	-	-	
18. Kuta Malaka	-	-	-	-	
19. Simpang Tiga	-	-	-	-	
20. Darul Imarah	-	-	-	-	
21. Darul Kamal	-	-	-	-	
22. Peukan Bada	-	-	-	-	
23. Pulo Aceh	17	6,00	-	0,7	
Jumlah/ Total	2017	125	53	-	6
	2016	123	53	-	6
	2015	118	53	-	6

Sumber : Dinas Kehutanan dan Perkebunan Kabupaten Aceh Besar

Source : Forest and Plantation Service of Aceh Besar Regency

Tabel 5.3.17 **LUAS AREAL DAN PRODUKSI KOMODITI TEBU PERKEBUNAN RAKYAT MENURUT KECAMATAN DI KABUPATEN ACEH BESAR, 2017**
Table 5.3.17 **Area Size And Production Of Sugar Cane People Plantation By Sub District In Aceh Besar Regency, 2017**

Kecamatan / Subdistricts	Tanaman Belum Menghasilkan / Un Productive Plant (Ha)	Tanaman Menghasilkan/ Productive Plant (Ha)	Tanaman Rusak/ Failed Plant (Ha)	Produksi/ Production (Ton)	
(1)	(2)	(3)	(4)	(5)	
01. L h o o n g	23	32	-	217,6	
02. Lhoknga	-	-	-	-	
03. Leupung	-	-	-	-	
04. Indrapuri	-	-	-	-	
05. Kuta Cot Glie	-	-	-	-	
06. Seulimeum	1	1	-	6,8	
07. Kota Jantho	1	1	-	6,8	
08. Lembah Seulawah	2	1	-	6,8	
09. Mesjid Raya	-	-	-	-	
10. Darussalam	-	-	-	-	
11. Baitussalam	-	-	-	-	
12. Kuta Baro	1	1	-	6,8	
13. Montasik	1	1	-	6,8	
14. Blang Bintang	-	-	-	-	
15. Ingin Jaya	1	1	-	6,8	
16. Krueng Barona Jaya	1	1	-	6,8	
17. Sukamakmur	1	1	-	6,8	
18. Kuta Malaka	-	-	-	-	
19. Simpang Tiga	-	-	-	-	
20. Darul Imarah	1	1	-	6,8	
21. Darul Kamal	1	1	-	6,8	
22. Peukan Bada	-	-	-	-	
23. Pulo Aceh	-	-	-	-	
Jumlah/ Total	2017	34	42	-	285,6
	2016	34	42	-	285,6
	2015	34	42	-	285,6

Sumber : Dinas Kehutanan dan Perkebunan Kabupaten Aceh Besar

Source : Forest and Plantation Service of Aceh Besar Regency

Tabel 5.3.18 **LUAS AREAL DAN PRODUKSI KOMODITI TEMBAKAU PERKEBUNAN RAKYAT MENURUT KECAMATAN DI KABUPATEN ACEH BESAR, 2017**
Table 5.3.18 **Area Size And Production Of Tobacco People Plantation By Sub District In Aceh Besar Regency, 2017**

Kecamatan / Subdistricts	Tanaman Belum Menghasilkan / Un Productive Plant (Ha)	Tanaman Menghasilkan/ Productive Plant (Ha)	Tanaman Rusak/ Failed Plant (Ha)	Produksi/ Production (Ton)	
(1)	(2)	(3)	(4)	(5)	
01. L h o o n g	-	-	-	-	
02. Lhoknga	5	5	-	4,3	
03. Leupung	-	-	-	-	
04. Indrapuri	15	15	-	12,9	
05. Kuta Cot Glie	75	75	-	64,5	
06. Seulimeum	15	15	-	12,9	
07. Kota Jantho	-	-	-	-	
08. Lembah Seulawah	-	-	-	-	
09. Masjid Raya	10	10	-	8,6	
10. Darussalam	-	-	-	-	
11. Baitussalam	-	-	-	-	
12. Kuta Baro	-	-	-	-	
13. Montasik	20	20	-	17,2	
14. Blang Bintang	-	-	-	-	
15. Ingin Jaya	-	-	-	-	
16. Krueng Barona Jaya	-	-	-	-	
17. Sukamakmur	-	-	-	-	
18. Kuta Malaka	-	-	-	-	
19. Simpang Tiga	-	-	-	-	
20. Darul Imarah	-	-	-	-	
21. Darul Kamal	-	-	-	-	
22. Peukan Bada	-	-	-	-	
23. Pulo Aceh	-	-	-	-	
Jumlah/ Total	2017	140	140	-	120,4
	2016	140	140	-	120,4
	2015	142	141	-	121,9

Sumber : Dinas Kehutanan dan Perkebunan Kabupaten Aceh Besar

Source : Forest and Plantation Service of Aceh Besar Regency

Tabel 5.3.19 LUAS AREAL DAN PRODUKSI KOMODITI SEREWANGI PERKEBUNAN RAKYAT MENURUT KECAMATAN DI KABUPATEN ACEH BESAR, 2017
Table 5.3.19 *Area Size And Production Of Citronella People Plantation By Sub District In Aceh Besar Regency, 2017*

Kecamatan / Subdistricts	Tanaman Belum Menghasilkan / Un Productive Plant (Ha)	Tanaman Menghasilkan/ Productive Plant (Ha)	Tanaman Rusak/ Failed Plant (Ha)	Produksi/ Production (Ton)
(1)	(2)	(3)	(4)	(5)
01. L h o o n g	-	-	-	-
02. Lhoknga	2	9	4	0,99
03. Leupung	-	-	-	-
04. Indrapuri	1,5	1	-	0,11
05. Kuta Cot Glie	1,5	1	-	0,11
06. Seulimeum	-	-	-	-
07. Kota Jantho	-	-	-	-
08. Lembah Seulawah	-	-	-	-
09. Mesjid Raya	-	-	-	-
10. Darussalam	-	-	-	-
11. Baitussalam	-	-	-	-
12. Kuta Baro	-	-	-	-
13. Montasik	-	-	-	-
14. Blang Bintang	-	-	-	-
15. Ingin Jaya	-	-	-	-
16. Krueng Barona Jaya	-	-	-	-
17. Sukamakmur	-	-	-	-
18. Kuta Malaka	-	-	-	-
19. Simpang Tiga	-	-	-	-
20. Darul Imarah	1	2	-	0,22
21. Darul Kamal	-	-	-	-
22. Peukan Bada	-	-	-	-
23. Pulo Aceh	-	-	-	-
Jumlah/Total	6	13	4	1

Sumber : Dinas Kehutanan dan Perkebunan Kabupaten Aceh Besar
 Source : *Forest and Plantation Service of Aceh Besar Regency*

Tabel 5.3.20 LUAS AREAL DAN PRODUKSI KOMODITI JARAK PAGAR PERKEBUNAN RAKYAT MENURUT KECAMATAN DI KABUPATEN ACEH BESAR, 2017
Table 5.3.20 *Area Size And Production Of Physic Nut People Plantation By Sub District In Aceh Besar Regency, 2017*

Kecamatan / Subdistricts	Tanaman Belum Menghasilkan / Un Productive Plant (Ha)	Tanaman Menghasilkan/ Productive Plant (Ha)	Tanaman Rusak/ Failed Plant (Ha)	Produksi/ Production (Ton)
(1)	(2)	(3)	(4)	(5)
01. L h o o n g	-	-	-	-
02. Lhoknga	1	6	1	10,5
03. Leupung	-	-	-	-
04. Indrapuri	-	-	-	-
05. Kuta Cot Glie	-	-	-	-
06. Seulimeum	3	2	1	7
07. Kota Jantho	2	1	1	3,5
08. Lembah Seulawah	-	-	-	-
09. Masjid Raya	-	-	-	-
10. Darussalam	-	-	-	-
11. Baitussalam	-	-	-	-
12. Kuta Baro	-	-	-	-
13. Montasik	-	-	-	-
14. Blang Bintang	-	-	-	-
15. Ingin Jaya	-	-	-	-
16. Krueng Barona Jaya	-	-	-	-
17. Sukamakmur	-	-	-	-
18. Kuta Malaka	1	1	-	3,5
19. Simpang Tiga	-	-	-	-
20. Darul Imarah	-	-	-	-
21. Darul Kamal	-	-	-	-
22. Peukan Bada	2	2	4	7
23. Pulo Aceh	-	-	-	-
Jumlah/Total	9	12	7	32

Sumber : Dinas Kehutanan dan Perkebunan Kabupaten Aceh Besar

Source : *Forest and Plantation Service of Aceh Besar Regency*

Tabel 5.4.1 BANYAKNYA POPULASI TERNAK MENURUT JENIS TERNAK PER KECAMATAN DI KABUPATEN ACEH BESAR, 2017
Table 5.4.1 Number Of Livestock Population By Kind Of Livestock By Sub District In Aceh Besar Regency, 2017

Kecamatan / Subdistricts	Jenis Ternak/ Kind Of Livestock (Ekor)				
	Sapi/ Cow	Kerbau/ Buffalo	Kuda/ Horse	Kambing/ Goat	
(1)	(2)	(3)	(4)	(5)	
01. L h o o n g	2.368	1.947	-	1.837	
02. Lhoknga	2.302	520	-	1.322	
03. Leupung	1.940	1.566	-	766	
04. Indrapuri	8.423	2.490	-	2.195	
05. Kuta Cot Glie	7.869	2.736	-	2.643	
06. Seulimeum	11.219	3.591	-	20.043	
07. Kota Jantho	4.629	2.165	-	1.660	
08. Lembah Seulawah	11.668	4.977	-	9.498	
09. Masjid Raya	6.468	702	-	10.942	
10. Darussalam	9.177	2.282	-	2.403	
11. Baitussalam	4.251	1.524	-	2.645	
12. Kuta Baro	8.147	2.375	-	4.624	
13. Montasik	3.052	832	-	1.500	
14. Blang Bintang	4.381	1.788	-	1.934	
15. Ingin Jaya	4.204	331	-	2.951	
16. Krueng Barona Jaya	3.504	1.075	-	3.075	
17. Sukamakmur	3.978	962	-	1.964	
18. Kuta Malaka	4.230	1.332	-	2.545	
19. Simpang Tiga	5.869	1.957	-	3.908	
20. Darul Imarah	3.881	439	-	3.137	
21. Darul Kamal	6.213	561	-	1.245	
22. Peukan Bada	3.057	836	-	2.496	
23. Pulo Aceh	1.882	964	-	829	
Jumlah/ Total	2017	122.712	37.952	-	86.162
	2016	108.088	36.756	11	83.338
	2015	99.639	30.133	3	113.279

Lanjutan Tabel 5.4.1

Kecamatan / Subdistricts	Jenis Ternak/ Kind Of Livestock (Ekor)				
	Domba/ Sheep	Ayam Ras Pedaging/ Petelur/ Broiler/Layer	Ayam Buras/ Native Chicken	Itik/ Duck	
(1)	(6)	(7)	(8)	(9)	
01. L h o o n g	40	133.309	500.643	75.210	
02. Lhoknga	50	81.533	418.387	221.898	
03. Leupung	35	-	97.520	23.954	
04. Indrapuri	124	560.734	412.104	188.568	
05. Kuta Cot Glie	438	727.173	407.566	151.973	
06. Seulimeum	971	66.634	829.603	160.039	
07. Kota Jantho	290	267.637	518.065	70.038	
08. Lembah Seulawah	214	1.910.481	869.906	105.081	
09. Mesjid Raya	157	288.597	507.466	61.924	
10. Darussalam	328	147.965	1.839.046	86.590	
11. Baitussalam	192	367.577	202.973	46.891	
12. Kuta Baro	721	467.098	1.036.353	620.485	
13. Montasik	38	44.101	74.100	33.976	
14. Blang Bintang	388	1.779.215	459.610	185.465	
15. Ingin Jaya	140	203.331	2.842.046	323.472	
16. Krueng Barona Jaya	912	48.674	260.000	108.072	
17. Sukamakmur	637	1.333.215	358.917	150.728	
18. Kuta Malaka	214	1.224.829	305.285	85.588	
19. Simpang Tiga	249	101.841	255.145	75.744	
20. Darul Imarah	473	-	789.713	99.844	
21. Darul Kamal	131	406.339	261.841	89.726	
22. Peukan Bada	42	2.162.317	458.976	210.761	
23. Pulo Aceh	13	8.977	120.051	7.112	
Jumlah/ Total	2017	6.797	12.331.577	13.825.316	3.183.139
	2016	8.784	11.802.380	8.713.120	2.953.935
	2015	26.725	1.378.163	471.377	207.158

Sumber : Dinas Peternakan Kabupaten Aceh Besar

Source : Animal Husbandry Office of Aceh Besar Regency

Tabel 5.4.2 BANYAKNYA PRODUKSI KULIT MENURUT JENIS TERNAK PER
Table KECAMATAN DI KABUPATEN ACEH BESAR, 2017
*Number Of Leather Produced By Kind Of Livestock By Sub
 District In Aceh Besar Regency, 2017*

Kecamatan / Subdistricts	Jenis Kulit / Kind of Leather (Lembar)				
	Sapi/ Cow	Kerbau/ Buffalo	Kambing/ Goat	Domba / Sheep	
(1)	(2)	(3)	(4)	(5)	
01. L h o o n g	220	404	253	267	
02. Lhoknga	380	140	223	228	
03. Leupung	355	140	203	217	
04. Indrapuri	1.952	729	4.428	953	
05. Kuta Cot Glie	1.201	727	1.137	559	
06. Seulimeum	975	1.438	1.284	418	
07. Kota Jantho	458	371	1.187	259	
08. Lembah Seulawah	2.427	942	688	325	
09. Masjid Raya	1.191	814	347	238	
10. Darussalam	2.525	821	3.209	426	
11. Baitussalam	1.268	136	222	173	
12. Kuta Baro	3.467	1.147	2.124	441	
13. Montasik	716	140	979	509	
14. Blang Bintang	1.400	342	-	-	
15. Ingin Jaya	1.395	105	1.491	4.261	
16. Krueng Barona Jaya	984	125	1.772	581	
17. Sukamakmur	762	220	10.603	2.521	
18. Kuta Malaka	823	232	5.865	592	
19. Simpang Tiga	1.154	431	645	480	
20. Darul Imarah	502	268	1.178	454	
21. Darul Kamal	880	414	4.331	497	
22. Peukan Bada	553	176	250	203	
23. Pulo Aceh	226	133	227	180	
Jumlah/ Total	2017	25.814	10.395	42.646	14.782
	2016	24.712	10.295	42.644	14.804
	2015	49.780	45.172	48.152	12.410

Sumber : Dinas Peternakan Kabupaten Aceh Besar

Source : *Animal Husbandry Office of Aceh Besar Regency*

Tabel 5.4.3 BANYAKNYA PRODUKSI TELUR MENURUT JENIS UNGGAS PER KECAMATAN DI KABUPATEN ACEH BESAR, 2017
Number Of Egg Produced By Kind Of Poultry At Each Sub District In Aceh Besar Regency, 2017

Kecamatan / Subdistricts	Jenis Telur/ Kind of Egg (Kg)			
	Ayam Buras/ Native Chicken	Ayam Ras Petelur/ Layer	Itik/ Duck	
(1)	(2)	(3)	(4)	
01. L h o o n g	19.069	-	35.559	
02. Lhoknga	15.947	84	105.271	
03. Leupung	3.761	-	11.202	
04. Indrapuri	15.707	84	89.432	
05. Kuta Cot Glie	15.535	252.209	72.040	
06. Seulimeum	31.563	6.657	75.874	
07. Kota Jantho	19.732	59.876	33.102	
08. Lembah Seulawah	33.092	260.030	54.680	
09. Mesjid Raya	19.331	84	29.350	
10. Darussalam	69.898	84	40.968	
11. Baitussalam	7.767	173.950	22.102	
12. Kuta Baro	39.413	306.158	294.631	
13. Montasik	2.871	3.979	15.964	
14. Blang Bintang	17.511	-	87.966	
15. Ingin Jaya	107.986	84	153.542	
16. Krueng Barona Jaya	9.930	18.287	51.176	
17. Sukamakmur	13.689	13.993	71.449	
18. Kuta Malaka	11.652	260.882	40.490	
19. Simpang Tiga	9.748	84	35.812	
20. Darul Imarah	30.048	64	47.266	
21. Darul Kamal	10.002	84	42.407	
22. Peukan Bada	17.488	-	99.977	
23. Pulo Aceh	4.617	5.370	3.198	
Jumlah/ Total	2017	526.357	1.362.043	1.513.458
	2016	193.716	938.533	1.475.311
	2015	197.978	409.631	646.333

Sumber : Dinas Peternakan Kabupaten Aceh Besar

Source : *Animal Husbandry Office of Aceh Besar Regency*

**BANYAKNYA PRODUKSI DAGING MENURUT JENIS DAGING PER
KECAMATAN DI KABUPATEN ACEH BESAR, 2017**
Tabel 5.4.4 *Number Of Meat Produced By Kind Of Meat At Each Sub
Table District In Aceh Besar Regency, 2017*

Kecamatan / Subdistricts	Jenis Daging/ Kind Of Meat (Kg)				
	Sapi/ Cow	Kerbau/ Buffalo	Kambing/ Goat	Domba/ Sheep	
(1)	(2)	(3)	(4)	(5)	
01. L h o o n g	15.707	30.400	3.709	782	
02. Lhoknga	27.076	10.624	11.154	569	
03. Leupung	25.303	10.624	9.763	525	
04. Indrapuri	138.391	54.790	6.204	2.744	
05. Kuta Cot Glie	85.263	54.639	6.588	1.564	
06. Seulimeum	69.127	107.956	245.397	1.123	
07. Kota Jantho	32.559	27.898	7.644	654	
08. Lembah Seulawah	172.056	70.732	16.184	838	
09. Masjid Raya	84.471	61.212	6.788	610	
10. Darussalam	178.962	61.710	6.956	1.066	
11. Baitussalam	89.970	10.342	9.443	440	
12. Kuta Baro	245.707	86.154	66.555	1.237	
13. Montasik	50.852	10.624	3.565	1.564	
14. Blang Bintang	99.260	25.796	7.636	469	
15. Ingin Jaya	98.955	7.927	16.288	16.175	
16. Krueng Barona Jaya	69.738	9.551	23.205	1.706	
17. Sukamakmur	54.153	16.645	4.365	9.076	
18. Kuta Malaka	58.370	17.512	4.277	1.536	
19. Simpang Tiga	81.902	32.425	32.081	1.436	
20. Darul Imarah	35.632	20.231	10.675	1.322	
21. Darul Kamal	62.404	31.126	14.329	1.550	
22. Peukan Bada	39.300	13.331	10.714	497	
23. Pulo Aceh	16.137	10.082	1.710	411	
Jumlah/ Total	2017	1.831.295	782.331	525.230	47.894
	2016	1.762.166	773.792	521.040	51.761
	2015	1.699.203	674.233	503.709	118.525

Lanjutan Tabel 5.4.4

Kecamatan / Subdistricts	Jenis Daging/ Kind of Meat / (Kg)				
	Ayam Buras (N.Chicken)	Ayam Ras Petelur (Layer)	Ayam Ras Pedaging Jantan / Broiler (M)	Itik (Duck)	
(1)	(6)	(7)	(8)	(9)	
01. L h o o n g	6.789	-	35.049	45.966	
02. Lhoknga	5.674	-	21.436	135.619	
03. Leupung	1.322	-	-	14.640	
04. Indrapuri	5.588	-	147.426	115.248	
05. Kuta Cot Glie	5.527	109.509	89.989	92.882	
06. Seulimeum	11.251	3.111	14.643	97.812	
07. Kota Jantho	7.026	26.173	46.179	42.805	
08. Lembah Seulawah	11.797	112.906	397.960	64.223	
09. Mesjid Raya	6.881	-	75.877	37.846	
10. Darussalam	24.942	-	38.902	52.921	
11. Baitussalam	2.752	75.605	26.775	28.658	
12. Kuta Baro	14.055	132.894	-	379.227	
13. Montasik	1.004	1.950	9.791	20.765	
14. Blang Bintang	6.232	384.506	112.464	113.351	
15. Ingin Jaya	38.545	-	53.459	197.699	
16. Krueng Barona Jaya	3.525	8.151	5.263	66.051	
17. Sukamakmur	4.867	6.290	344.711	92.121	
18. Kuta Malaka	4.140	113.276	217.350	52.308	
19. Simpang Tiga	3.459	-	26.775	46.293	
20. Darul Imarah	10.709	-	-	61.022	
21. Darul Kamal	3.550	-	106.833	54.838	
22. Peukan Bada	6.224	-	568.509	128.812	
23. Pulo Aceh	1.627	2.553	-	4.346	
Jumlah/ Total	2017	187.486	976.924	2.339.391	1.945.453
	2016	156.825	970.943	2.276.375	1.896.414
	2015	132.619	42.240	108.836	81.058

Sumber : Dinas Peternakan Kabupaten Aceh Besar

Source : Animal Husbandry Office of Aceh Besar Regency

Tabel 5.4.5 BANYAKNYA PEMOTONGAN TERNAK MENURUT JENIS TERNAK
Table 5.4.5 PER KECAMATAN DI KABUPATEN ACEH BESAR, 2017
Number Of Livestock Butchering By Kind Of Livestock At Each Sub District In Aceh Besar Regency, 2017

Kecamatan / Subdistricts	Jenis Ternak Yang Dipotong/ Kind Of Livestock Butchering				
	Sapi/ Cow (ekor)	Kerbau/ Buffalo (ekor)	Kambing/ Goat (ekor)	Domba/ Sheep (ekor)	
(1)	(2)	(3)	(4)	(5)	
01. L h o o n g	183	337	246	51	
02. Lhoknga	317	117	742	37	
03. Leupung	296	117	650	34	
04. Indrapuri	1.627	608	413	182	
05. Kuta Cot Glie	1.002	606	438	103	
06. Seulimeum	813	1.199	16.359	74	
07. Kota Jantho	382	309	509	43	
08. Lembah Seulawah	2.023	785	1.078	55	
09. Mesjid Raya	992	679	451	40	
10. Darussalam	2.104	685	463	70	
11. Baitussalam	1.057	114	629	28	
12. Kuta Baro	2.889	956	4.436	82	
13. Montasik	597	117	236	103	
14. Blang Bintang	1.167	286	509	30	
15. Ingin Jaya	1.163	87	1.085	1.078	
16. Krueng Barona Jaya	820	105	1.546	112	
17. Sukamakmur	636	184	290	604	
18. Kuta Malaka	686	194	284	101	
19. Simpang Tiga	962	359	2.138	95	
20. Darul Imarah	419	224	711	87	
21. Darul Kamal	733	345	954	102	
22. Peukan Bada	461	147	713	32	
23. Pulo Aceh	189	111	113	26	
Jumlah/ Total	2017	21.518	8.671	34.993	3.169
	2016	20.601	8.586	34.725	3.438
	2015	14.440	11.230	3.210	3.981

Lanjutan Tabel 5.4.5

Kecamatan / Subdistricts	Jenis Ternak Yang Dipotong/ Kind Of Livestock Butchering				Itik/ Duck (ekor)
	Ayam Buras/ Native Chicken (ekor)	Ayam Ras Petelur/ Layer (ekor)	Ayam Ras Pedaging/ Broiler (ekor)		
(1)	(6)	(7)	(8)	(9)	
01. L h o o n g	6.789	-	35.049	45.966	
02. Lhoknga	5.674	-	21.436	135.619	
03. Leupung	1.322	-	-	14.640	
04. Indrapuri	5.588	-	147.426	115.248	
05. Kuta Cot Glie	5.527	109.509	89.989	92.882	
06. Seulimeum	11.251	3.111	14.643	97.812	
07. Kota Jantho	7.026	26.173	46.179	42.805	
08. Lembah Seulawah	11.797	112.906	397.960	64.223	
09. Mesjid Raya	6.881	-	75.877	37.846	
10. Darussalam	24.942	-	38.902	52.921	
11. Baitussalam	2.752	75.605	26.775	28.658	
12. Kuta Baro	14.055	132.894	-	379.227	
13. Montasik	1.004	1.950	9.791	20.765	
14. Blang Bintang	6.232	384.506	112.464	11.335	
15. Ingin Jaya	38.545	-	53.459	197.699	
16. Krueng Barona Jaya	3.525	8.151	5.263	66.051	
17. Sukamakmur	4.867	6.290	344.711	92.121	
18. Kuta Malaka	4.140	113.276	217.350	52.308	
19. Simpang Tiga	3.459	-	26.775	46.293	
20. Darul Imarah	10.709	-	-	61.022	
21. Darul Kamal	3.550	-	106.833	54.838	
22. Peukan Bada	6.224	-	568.509	128.812	
23. Pulo Aceh	1.627	2.553	-	4.346	
Jumlah/ Total	2017	187.486	976.924	2.339.391	1.843.437
	2016	196.036	388.378	910.553	1.264.276
	2015	183.683	59.825	82.736	80.898

Sumber : Dinas Peternakan Kabupaten Aceh Besar

Source : Animal Husbandry Office of Aceh Besar Regency

Tabel
Table 5.4.6

BANYAKNYA PEMASUKAN TERNAK DAN HASIL TERNAK DARI DAERAH LAIN MENURUT JENIS TERNAK DAN DAERAH ASAL, 2017
Number Of Entering Livestock And Its Produce From Other Regions By Kind Of Livestock And Original Place, 2017

Jenis Ternak/Hasil Ternak/ <i>Kind of Livestock</i>	Satuan/ <i>Unit</i>	Banyaknya/ <i>Number</i>	Daerah Asal/ <i>Original Place</i>
(1)	(2)	(3)	(4)
1. Sapi	Ekor	5.100	B.Aceh, Pidie, Bireun, Sumut,Lampung
2. Kerbau	Ekor	1.420	Pidie, Bireun, Aceh Barat
3. Kambing	Ekor	5.940	B. Aceh, Aceh Utara, Pidie, Bireun, Sumut
4. Domba	Ekor	840	B. Aceh, Aceh Utara, Pidie, Bireun
5. Ayam Buras (DOC)	Ekor	42.000	Pidie,Bireun, Aceh Barat
6. Ayam Ras Petelur (DOC)	Ekor	75.344	B. Aceh, Aceh Utara, Pidie, Bireun, Aceh Jaya
7. Ayam Ras Pedaging (DOC)	Ekor	393.840	Sumut
8. Itik (DOC)	Ekor	8.400	Sumut
9. Telur Ayam Buras	Butir	2.410.000	Sumut
10. Kulit	Kg	10.000	Pidie, Bireun, Aceh Barat
11. Telur Itik	Butir	26.465	Pidie, Bireun, Aceh Barat

Sumber : Dinas Peternakan Kabupaten Aceh Besar

Source : *Animal Husbandry Office of Aceh Besar Regency*

Tabel 5.4.7 **BANYAKNYA PENGELUARAN TERNAK DAN HASIL TERNAK DARI KABUPATEN ACEH BESAR MENURUT JENIS TERNAK DAN DAERAH TUJUAN, 2017**
Table 5.4.7 ***Number Of Outgoing Livestock And Its Produce From Aceh Besar Regency By Kind Of Livestock And Destination Place, 2017***

Jenis Ternak/Hasil Ternak/ Kind of Livestock	Satuan/ Unit	Banyaknya/ Number	Daerah Tujuan/ Destination Place
(1)	(2)	(3)	(4)
1. Sapi	Ekor	5.897	B.Aceh, Pidie, Aceh Utara, Aceh Timur
2. Kerbau	Ekor	1.398	Pidie, Bireun, Aceh Timur, Aceh Barat
3. Kambing	Ekor	6.138	B. Aceh, Aceh Utara, Pidie
4. Domba	Ekor	866	B. Aceh, Pidie, Aceh Jaya
5. Ayam Buras (DOC)	Ekor	55.000	B. Aceh, Pidie
6. Ayam Ras Petelur (DOC)	Ekor	-	-
7. Ayam Ras Pedaging (DOC)	Ekor	-	-
8. Itik (DOC)	Ekor	-	-
9. Telur Ayam Buras	Butir	-	-
10. Kulit	Kg	3.200	B. Aceh, Pidie, Bireun
11. Telur Itik	Butir	13.764	B. Aceh, Pidie, Bireun

Sumber : Dinas Peternakan Kabupaten Aceh Besar

Source : *Animal Husbandry Office of Aceh Besar Regency*

Tabel 5.4.8 BANYAKNYA KELOMPOK TANI TERNAK YANG TELAH DIBENTUK
Table 5.4.8 MENURUT KECAMATAN DI KABUPATEN ACEH BESAR, 2017
*Number Of Breeder Group By Sub District In Aceh Besar
 Regency, 2017*

Kecamatan/ Sub District	Banyaknya Kelompok Tani/ Number of Breeder Group	Jumlah Anggota/ Total Group
(1)	(2)	(3)
01. L h o o n g	29	388
02. Lhoknga	26	543
03. Leupung	10	109
04. Indrapuri	39	361
05. Kuta Cot Glie	42	584
06. Seulimeum	81	1.042
07. Kota Jantho	40	385
08. Lembah Seulawah	39	408
09. Mesjid Raya	16	178
10. Darussalam	20	169
11. Baitussalam	19	181
12. Kuta Baro	38	614
13. Montasik	38	536
14. Blang Bintang	19	198
15. Ingin Jaya	20	258
16. Krueng Barona Jaya	17	123
17. Sukamakmur	25	292
18. Kuta Malaka	39	186
19. Simpang Tiga	11	105
20. Darul Imarah	12	89
21. Darul Kamal	15	56
22. Peukan Bada	17	35
23. Pulo Aceh	11	155
Jumlah/ Total	623	6.995

Sumber : Dinas Peternakan Kabupaten Aceh Besar

Source : *Animal Husbandry Office of Aceh Besar Regency*

Tabel 5.5.1
Table 5.5.1
LUAS AREAL BUDI DAYA PERIKANAN MENURUT KECAMATAN
DI KABUPATEN ACEH BESAR, 2017
Width Area Of Fishery By Sub District In Aceh Besar Regency,
2017

Kecamatan / Subdistricts	Budi Daya/ Fish culture		Perairan Umum/ Open Water			KJA	Jumlah/ Total (Ha)
	Tambak/ Brackish Water Pond (Ha)	Kolam/ Fresh Water / Pond (Ha)	Danau / Lake (Ha)	Sungai/ River (Ha)	Waduk/ Rumen (Ha)		
(1)	(2)	(3)	(4)	(5)	(6)	(7)	(8)
01. L h o o n g	102,10	2,20	-	37,60	-	-	141,90
02. Lhoknga	9,60	6,80	-	6,50	-	-	22,90
03. Leupung	14,50	1,00	-	25,10	-	-	40,60
04. Indrapuri	-	1,50	-	51,80	-	-	53,30
05. Kuta Cot Glie	-	3,50	-	46,40	-	-	49,90
06. Seulimeum	112,90	9,20	-	61,70	-	-	183,80
07. Kota Jantho	-	15,50	-	39,30	-	-	54,80
08. Lembah Seulawah	-	6,10	-	46,40	259,80	-	312,30
09. Mesjid Raya	212,40	1,20	-	30,00	-	-	243,60
10. Darussalam	-	2,00	-	65,50	-	-	67,50
11. Baitussalam	139,20	1,60	-	29,50	-	-	170,30
12. Kuta Baro	-	3,20	-	13,60	-	-	16,80
13. Montasik	-	7,10	-	16,40	-	-	23,50
14. Blang Bintang	-	3,50	-	-	-	-	3,50
15. Ingin Jaya	-	1,30	-	60,90	-	-	62,20
16. Krueng Barona Jaya	14,10	-	-	78,30	-	-	92,40
17. Sukamakmur	-	8,80	-	34,80	-	-	43,60
18. Kuta Malaka	-	7,50	-	8,20	-	-	15,70
19. Simpang Tiga	-	5,70	-	14,20	-	-	19,90
20. Darul Imarah	-	3,00	-	23,60	-	-	26,60
21. Darul Kamal	-	2,50	-	10,40	-	-	12,90
22. Peukan Bada	110,20	3,10	-	8,20	-	-	121,50
23. Pulo Aceh	7,20	0,20	-	11,50	-	2,50	21,40
Jumlah/ Total	2017	722,20	96,50	- 719,90	259,80	2,50	1.800,90
	2016	691,20	96,50	- 719,90	259,80	2,50	1.769,90
	2015	681,20	96,50	- 719,90	259,80	2,50	1.759,90

Sumber : Dinas Kelautan dan Perikanan Kabupaten Aceh Besar

Source : Ocean and Fishery Office of Aceh Besar Regency

**PRODUKSI BUDI DAYA PERIKANAN MENURUT KECAMATAN DI
KABUPATEN ACEH BESAR, 2017**

Tabel

Table 5.5.2 Fish Production Described By Catching Place/Maintenance Each Sub District In Aceh Besar Regency, 2017

Kecamatan / Subdistricts	Perikanan Darat/ Inland Fisheries			Perikanan Laut/ Marine Fisheries (Ton)	KJA Pod (Ton)	Jumlah/ Total (Ton)	
	Tambak/ Brackish Water Pond (Ton)	Kolam/ Fresh Water Pond (Ton)	Lainnya/ Other (Ton)				
(1)	(2)	(3)	(4)	(5)	(6)	(7)	
01. L h o o n g	126,28	2,60	-	-	-	128,88	
02. Lhoknga	68,80	1,40	-	-	-	70,20	
03. Leupung	94,80	1,60	-	-	5,50	101,90	
04. Indrapuri	-	3,60	-	-	-	3,60	
05. Kuta Cot Glie	-	7,60	-	-	-	7,60	
06. Seulimeum	79,70	3,50	-	-	-	83,20	
07. Kota Jantho	-	67,56	-	-	-	67,56	
08. Lembah Seulawah	-	6,30	-	-	-	6,30	
09. Mesjid Raya	123,24	0,80	-	-	-	124,04	
10. Darussalam	-	4,00	-	-	-	4,00	
11. Baitussalam	70,98	1,50	-	-	-	72,48	
12. Kuta Baro	-	13,60	-	-	-	13,60	
13. Montasik	-	8,60	-	-	-	8,60	
14. Blang Bintang	-	6,20	-	-	-	6,20	
15. Ingin Jaya	-	12,90	-	-	-	12,90	
16. Krueng Barona Jaya	6,80	-	-	-	-	6,80	
17. Sukamakmur	-	8,90	-	-	-	8,90	
18. Kuta Malaka	-	9,70	-	-	-	9,70	
19. Simpang Tiga	-	8,40	-	-	-	8,40	
20. Darul Imarah	-	8,20	-	-	-	8,20	
21. Darul Kamal	-	11,30	-	-	-	11,30	
22. Peukan Bada	38,75	3,60	-	-	-	42,35	
23. Pulo Aceh	3,88	-	-	-	12,40	16,28	
Jumlah/ Total	2017	613,23	191,86	-	-	17,90	822,99
	2016	559,20	191,86	-	-	17,90	768,96
	2015	357,50	124,80	-	-	9,40	491,70

Sumber : Dinas Kelautan dan Perikanan Kabupaten Aceh Besar

Source : Ocean and Fishery Office of Aceh Besar Regency

**BANYAKNYA ARMADA PERIKANAN MENURUT KECAMATAN DI
KABUPATEN ACEH BESAR, 2017**
Tabel 5.5.3 *Number Of Fishery Equipment By Sub District In Aceh Besar
Regency, 2017*

Kecamatan/ Subdistricts	Jukung/ Jukung	Perahu Tanpa Motor/ Non Powered Boat		
		Kecil / Small	Sedang / Medium	Besar / Large
(1)	(2)	(3)	(4)	(5)
01. L h o o n g	8	-	-	-
02. Lhoknga	-	-	-	-
03. Leupung	-	-	-	-
04. Indrapuri	-	-	-	-
05. Kuta Cot Glie	-	-	-	-
06. Seulimeum	-	-	-	-
07. Kota Jantho	-	-	-	-
08. Lembah Seulawah	-	-	-	-
09. Mesjid Raya	22	-	-	-
10. Darussalam	-	-	-	-
11. Baitussalam	-	-	-	-
12. Kuta Baro	-	-	-	-
13. Montasik	-	-	-	-
14. Blang Bintang	-	-	-	-
15. Ingin Jaya	-	-	-	-
16. Krueng Barona Jaya	-	-	-	-
17. Sukamakmur	-	-	-	-
18. Kuta Malaka	-	-	-	-
19. Simpang Tiga	-	-	-	-
20. Darul Imarah	-	-	-	-
21. Darul Kamal	-	-	-	-
22. Peukan Bada	-	-	-	-
23. Pulo Aceh	-	-	-	-
Jumlah/ Total	2017	30	-	-
	2016	30	-	-
	2015	27	-	-

Lanjutan Tabel 5.5.3

Kecamatan/ Subdistricts	Perahu Motor Tempel/ Out Board Motor Boat	Kapal Motor (GT) / In Board Motor Boat				30 ke atas	Jumlah/ Total
		0-5	5-10	10-20			
(1)	(6)	(7)	(8)	(9)	(10)	(11)	
01. L h o o n g	36	51	1	-	-	96	
02. Lhoknga	28	65	1	-	-	94	
03. Leupung	29	49	23	-	6	107	
04. Indrapuri	-	-	-	-	-	-	
05. Kuta Cot Glie	-	-	-	-	-	-	
06. Seulimeum	7	78	1	-	-	86	
07. Kota Jantho	-	-	-	-	-	-	
08. Lembah Seulawah	-	-	-	-	-	-	
09. Mesjid Raya	35	116	34	2	-	209	
10. Darussalam	-	-	-	-	-	-	
11. Baitussalam	-	109	1	6	-	116	
12. Kuta Baro	-	-	-	-	-	-	
13. Montasik	-	-	-	-	-	-	
14. Blang Bintang	-	-	-	-	-	-	
15. Ingin Jaya	-	-	-	-	-	-	
16. Krueng Barona Jaya	-	-	-	-	-	-	
17. Sukamakmur	-	-	-	-	-	-	
18. Kuta Malaka	-	-	-	-	-	-	
19. Simpang Tiga	-	-	-	-	-	-	
20. Darul Imarah	-	-	-	-	-	-	
21. Darul Kamal	-	-	-	-	-	-	
22. Peukan Bada	-	82	1	-	6	89	
23. Pulo Aceh	23	156	-	-	8	187	
Jumlah/ Total	2017	158	706	62	8	20	984
	2016	151	669	53	6	20	929
	2015	151	652	51	6	20	907

Sumber : Dinas Kelautan dan Perikanan Kabupaten Aceh Besar

Source : Ocean and Fishery Office of Aceh Besar Regency

**BANYAKNYA ALAT PENANGKAP IKAN MENURUT KECAMATAN
DI KABUPATEN ACEH BESAR, 2017**
Tabel 5.5.4 *Number Of Fish Catching Tool By Sub District In Aceh Besar
Regency, 2017*

Kecamatan/ Subdistricts	Pukat Kantong		Pukat Cincin	Jaring Angkat Bagan	
	Panjang Lampara	Pukat Pantai			
(1)	(2)	(3)	(4)	(5)	
01. L h o o n g	-	8	-	-	
02. Lhoknga	-	-	-	-	
03. Leupung	-	-	6	22	
04. Indrapuri	-	-	-	-	
05. Kuta Cot Glie	-	-	-	-	
06. Seulimeum	-	-	-	-	
07. Kota Jantho	-	-	-	-	
08. Lembah Seulawah	-	-	-	-	
09. Mesjid Raya	-	22	-	31	
10. Darussalam	-	-	-	-	
11. Baitussalam	-	-	6	-	
12. Kuta Baro	-	-	-	-	
13. Montasik	-	-	-	-	
14. Blang Bintang	-	-	-	-	
15. Ingin Jaya	-	-	-	-	
16. Krueng Barona Jaya	-	-	-	-	
17. Sukamakmur	-	-	-	-	
18. Kuta Malaka	-	-	-	-	
19. Simpang Tiga	-	-	-	-	
20. Darul Imarah	-	-	-	-	
21. Darul Kamal	-	-	-	-	
22. Peukan Bada	-	-	6	-	
23. Pulo Aceh	-	-	8	-	
Jumlah/ Total	2017	-	30	26	53
	2016	-	30	26	53
	2015	-	27	26	51

Lanjutan Tabel 5.5.4

Kecamatan/ Subdistricts	Jaring Insang	Pancing		Jumlah/ Total
		Tonda	Biasa	
(1)	(6)	(7)	(8)	(10)
01. L h o o n g	36	-	48	92
02. Lhoknga	28	-	61	89
03. Leupung	29	-	46	103
04. Indrapuri	-	-	-	-
05. Kuta Cot Glie	-	-	-	-
06. Seulimeum	-	-	76	76
07. Kota Jantho	-	-	-	-
08. Lembah Seulawah	-	-	-	-
09. Mesjid Raya	35	-	98	186
10. Darussalam	-	-	-	-
11. Baitussalam	-	42	66	114
12. Kuta Baro	-	-	-	-
13. Montasik	-	-	-	-
14. Blang Bintang	-	-	-	-
15. Ingin Jaya	-	-	-	-
16. Krueng Barona Jaya	-	-	-	-
17. Sukamakmur	-	-	-	-
18. Kuta Malaka	-	-	-	-
19. Simpang Tiga	-	-	-	-
20. Darul Imarah	-	-	-	-
21. Darul Kamal	-	-	-	-
22. Peukan Bada	-	-	77	83
23. Pulo Aceh	23	-	155	186
Jumlah/Total	2017	151	42	627
	2016	151	42	929
	2015	151	42	907

Sumber : Dinas Kelautan dan Perikanan Kabupaten Aceh Besar

Source : Ocean and Fishery Office of Aceh Besar Regency

Tabel 5.5.5 BANYAKNYA NELAYAN DAN PETANI PERIKANAN MENURUT KECAMATAN DI KABUPATEN ACEH BESAR, 2017
Number Of Fisherman And Fishery Farmer By Sub District In Aceh Besar Regency, 2017

Kecamatan/ Subdistricts	Nelayan Laut/ Fisherman		Petani Tambak/Kolam/ Fishery Farmer		
	Sambilan/ Part-Time Job	Tetap/ Decisive Job	Tambak/ Water Pond	Kolam/ Brackish Water Pond	
(1)	(2)	(3)	(4)	(5)	
01. L h o o n g	-	410	74	3	
02. Lhoknga	-	296	10	10	
03. Leupung	-	741	95	5	
04. Indrapuri	-	-	-	3	
05. Kuta Cot Glie	-	-	-	3	
06. Seulimeum	-	229	90	5	
07. Kota Jantho	-	-	-	26	
08. Lembah Seulawah	-	-	-	25	
09. Mesjid Raya	-	1.180	110	3	
10. Darussalam	-	-	-	7	
11. Baitussalam	-	508	80	15	
12. Kuta Baro	-	-	-	6	
13. Montasik	-	-	-	16	
14. Blang Bintang	-	-	-	5	
15. Ingin Jaya	-	-	-	7	
16. Krueng Barona Jaya	-	-	25	-	
17. Sukamakmur	-	-	-	5	
18. Kuta Malaka	-	-	-	9	
19. Simpang Tiga	-	-	-	6	
20. Darul Imarah	-	-	-	7	
21. Darul Kamal	-	-	-	5	
22. Peukan Bada	-	414	75	14	
23. Pulo Aceh	-	799	15	2	
Jumlah/ Total	2017	-	4.577	575	187
	2016	-	4.551	575	187
	2015	-	4.430	575	187

Sumber : Dinas Kelautan dan Perikanan Kabupaten Aceh Besar

Source : Ocean and Fishery Office of Aceh Besar Regency

Tabel 5.5.6 BANYAKNYA PRASARANA PERIKANAN MENURUT KECAMATAN DI KABUPATEN ACEH BESAR, 2017
Number Of Fishery Facility By Sub District In Aceh Besar Regency, 2017

Kecamatan/ Subdistricts	T P I	P P I	Dermaga / Quay	Balai Nelayan/ Fisherman Hall
(1)	(2)	(3)	(4)	(5)
01. L h o o n g	-	-	-	3
02. Lhoknga	1	-	1	2
03. Leupung	1	1	1	2
04. Indrapuri	-	-	-	-
05. Kuta Cot Glie	-	-	-	-
06. Seulimeum	-	-	1	2
07. Kota Jantho	-	-	-	-
08. Lembah Seulawah	-	-	-	-
09. Mesjid Raya	1	-	2	2
10. Darussalam	-	-	-	-
11. Baitussalam	1	1	2	1
12. Kuta Baro	-	-	-	-
13. Montasik	-	-	-	-
14. Blang Bintang	-	-	-	-
15. Ingin Jaya	-	-	-	-
16. Krueng Barona Jaya	-	-	-	-
17. Sukamakmur	-	-	-	-
18. Kuta Malaka	-	-	-	-
19. Simpang Tiga	-	-	-	-
20. Darul Imarah	-	-	-	-
21. Darul Kamal	-	-	-	-
22. Peukan Bada	2	-	2	3
23. Pulo Aceh	1	-	2	3
Jumlah/ Total	2017	7	2	11
	2016	6	2	18
	2015	6	2	13

Sumber : Dinas Kelautan dan Perikanan Kabupaten Aceh Besar

Source : *Ocean and Fishery Office of Aceh Besar Regency*

**JUMLAH ALAT-ALAT PERTANIAN MENURUT JENIS DAN
KECAMATAN DI KABUPATEN ACEH BESAR, 2017**
Table 5.6.1 *Number Of Agriculture Equipment By Kind And Sub District
In Aceh Besar Regency, 2017*

Kecamatan/ Subdistricts	Pengolah Tanah/Traktor / Land Processor/Tractor			
	Roda Dua / Two Wheel	Mini / Mini	Sedang / Medium	Roda Empat / Large
(1)	(2)	(3)	(4)	(5)
01. L h o o n g	38	-	-	2
02. Lhoknga	39	-	-	5
03. Leupung	-	-	-	-
04. Indrapuri	45	-	-	-
05. Kuta Cot Glie	80	-	-	4
06. Seulimeum	102	-	-	4
07. Kota Jantho	26	-	-	2
08. Lembah Seulawah	25	-	-	2
09. Mesjid Raya	33	-	-	-
10. Darussalam	21	-	-	4
11. Baitussalam	22	-	-	-
12. Kuta Baro	34	-	-	7
13. Montasik	50	-	-	6
14. Blang Bintang	16	-	-	5
15. Ingin Jaya	22	-	-	7
16. Krueng Barona Jaya	10	-	-	3
17. Sukamakmur	22	-	-	10
18. Kuta Malaka	20	-	-	18
19. Simpang Tiga	19	-	-	5
20. Darul Imarah	18	-	-	3
21. Darul Kamal	11	-	-	1
22. Peukan Bada	30	-	-	1
23. Pulo Aceh	8	-	-	2
Jumlah/ Total	2017	691	-	91
	2016	836	-	102
	2015	634	-	90

Lanjutan Tabel 5.6.1

Kecamatan/ <i>Subdistricts</i>	Pengolah Padi/ <i>Paddy Processor</i>			
	Perontok/ Thresher	Pengering/ Dryer	Rice Milling Unit (RMU)	
(1)	(2)	(3)	(4)	
01. L h o o n g	16	-	7	
02. Lhoknga	41	-	18	
03. Leupung	-	-	-	
04. Indrapuri	100	-	14	
05. Kuta Cot Glie	85	-	18	
06. Seulimeum	95	-	8	
07. Kota Jantho	30	-	4	
08. Lembah Seulawah	7	-	6	
09. Mesjid Raya	-	-	-	
10. Darussalam	67	-	13	
11. Baitussalam	2	-	1	
12. Kuta Baro	156	-	49	
13. Montasik	70	-	8	
14. Blang Bintang	50	-	23	
15. Ingin Jaya	80	-	9	
16. Krueng Barona Jaya	15	-	2	
17. Sukamakmur	40	-	13	
18. Kuta Malaka	40	-	2	
19. Simpang Tiga	37	-	6	
20. Darul Imarah	23	-	14	
21. Darul Kamal	1	-	2	
22. Peukan Bada	22	-	8	
23. Pulo Aceh	7	-	5	
Jumlah/ Total	2017	984	-	230
	2016	1.051	-	242
	2015	1.021	12	217

Sumber : Dinas Pertanian Tanaman Pangan dan Hortikultura Kabupaten Aceh Besar

Sumber : *Agriculture Plants and Horticulture Office of Aceh Besar Regency*

Tabel 5.6.2 PRODUKSI KOMODITI HASIL HUTAN MENURUT JENIS KOMODITI DI KABUPATEN ACEH BESAR, 2017
Table 5.6.2 *Forest Commodity Production By Kind Of Commodity In Aceh Besar Regency, 2017*

Jenis Komoditi/ <i>Kind Of Commodity</i>	Satuan/ <i>Unit</i>	Harga per satuan (Rp)/ <i>Price per Unit</i>	Jumlah Produksi/ <i>Number of Production</i>
(1)	(2)	(3)	(4)
01. Kayu Bulat/ <i>Logs</i>	/M ³	-	13.101,99
02. Kayu Pertukangan/	/M ³	-	21.183
03. Moulding	-	-	-
04. Rotan Saga	/Kg	-	-
05. Rotan Lainnya/Sabutan	/Kg	-	410
06. Getah Pinus/Sala	Kg	-	-
07. Arang Tempurung	Kg	-	-
08. Cendana	Kg	-	-

Sumber : Dinas Kehutanan dan Perkebunan Kabupaten Aceh Besar

Source : *Forest and Plantation Service of Aceh Besar Regency*

**JUMLAH POHON PELINDUNG YANG DISUMBANGKAN KEPADA
MASYARAKAT MENURUT JENIS POHON DI KABUPATEN ACEH
BESAR, 2015 – 2017**

Tabel 5.6.3 *Number Of Tree Donated To Society By Kind Of Tree In Aceh Besar Regency, 2015 – 2017*

Jenis Pohon/ Kind Of Tree (1)	T a h u n / Y e a r		
	2015 (2)	2016 (3)	2017 (4)
01 Cawardi	-	n.a	n.a
02 Mahoni	-	n.a	n.a
03 Cemara Laut	-	n.a	n.a
04 Perlak	10.000	n.a	n.a
05 Sengon	-	n.a	n.a
06 Jabon	-	n.a	n.a
07 Trambesi	2.000	n.a	n.a
08 Pinus	-	n.a	n.a
09 Ficus	-	n.a	n.a
10 Sukun	100	n.a	n.a
11 Jamblang	-	n.a	n.a
12 Pinang	2.000	n.a	n.a
13 Jati	7.500	n.a	n.a
14 Rambutan	500	n.a	n.a
15 Kemiri	16.000	n.a	n.a
16 Petai	-	n.a	n.a
17 Nangka	-	n.a	n.a
18 Rotan	-	n.a	n.a
19 Asam Jawa	1000	n.a	n.a
20 Kakao	-	n.a	n.a
21 Durian	-	n.a	n.a
22 Kopi	3.000	n.a	n.a
23 Cengkeh	49.000	n.a	n.a
24 Blodokan Tiang	1.000	n.a	n.a
25 Kelapa Sawit	3.432	n.a	n.a
26 Sentang	-	n.a	n.a
27 Lada	12.000	n.a	n.a
28 Kelapa Dalam	14.000	n.a	n.a
29 Barat Daya	-	n.a	n.a
30 Jeruk Nipis	-	n.a	n.a
31 Belimbing	-	n.a	n.a
32 Langsat	-	n.a	n.a
33 Sengon Buto	-	n.a	n.a
34 Kluih	-	n.a	n.a
35 Tembakau	150.00	n.a	n.a
36 Pulai	-	n.a	n.a
37 Laban	-	n.a	n.a
38 Eucalyptus	-	n.a	n.a
39 Pala	-	n.a	n.a
40 Karet	-	n.a	n.a
41 Jengkol	-	n.a	n.a
42 Ketapang	2.000	n.a	n.a
J u m l a h	300.532	n.a	n.a

Sumber : Dinas Kehutanan dan Perkebunan Kabupaten Aceh Besar

Source : Forest and Plantation Service of Aceh Besar Regency

BAB 6 INDUSTRI

INDUSTRY



PUBLIK
655
UNIT

SOSIAL
2.584
UNIT

BISNIS
/USAHA
8.116
UNIT

INDUSTRI
/HOTEL
60
UNIT

RUMAH
TANGGA
62.240
UNIT



JUMLAH PELANGGAN PT. PLN
DI KABUPATEN ACEH BESAR MENURUT GOLONGAN

ON
OFF


INSTANSI
298
UNIT

SOSIAL
252
UNIT

INDUSTRI
106
UNIT

NIAGA
2.929
UNIT

NON
NIAGA
23.525
UNIT



JUMLAH PELANGGAN PDAM TIRTA MONTALA
DI KABUPATEN ACEH BESAR MENURUT GOLONGAN

PRODUKSI AIR MINUM
NOVEMBER
PALING BANYAK

25%

AIR MINUM
YANG HILANG
SAAT PROSES
DISTRIBUSI

Halaman Ini Sengaja Dikosongkan
This Page Intentionally Left Blank

<https://acehbesarkab.bps.go.id>

BAB VI INDUSTRI DAN PERDAGANGAN

Chapter VI Industry and Trade

6.1 Industri

Nilai investasi pada sektor Industri Kecil Formal di Kabupaten Aceh Besar Tahun 2017 memiliki jumlah yang cukup besar pada Industri Kerajinan yaitu sekitar 44,94 miliar rupiah kemudian disusul dengan Industri Kimia dan Bahan Bangunan sekitar 37,74 miliar rupiah. Sedangkan industri Sandang memiliki nilai investasi yang paling sedikit yaitu sekitar 1,69 miliar rupiah.

Untuk sektor Industri Kecil Non Formal nilai investasinya juga didominasi oleh Industri Pangan yaitu sekitar 13,3 miliar rupiah. Sedangkan nilai investasi terkecil yaitu Industri Sandang sekitar 1,36 miliar rupiah.

Unit usaha terbanyak pada sektor Industri Formal berada pada Industri Pangan yaitu 1.257 unit usaha dengan tenaga kerja yang diserap sebanyak 3.499 orang.

Sedangkan untuk sektor Industri Non Formal unit usaha terbanyak adalah juga Industri Pangan sebanyak 284 unit usaha yang mampu menampung tenaga kerja sebanyak 1.252 orang.

6.1 Industry

The investment value in Formal Small Industries sector in Aceh Besar regency, in 2017 have a considerable amount on Craft Industry by 44,94 billion rupiah, followed by Chemical and Building Materials Industry at 37,74 billion rupiah. While, Clothing Industry had the least investment value by 1,69 billion rupiah.

For Non Formal Small Industries sector, the investment value is also dominated by the Food Industry by 13,3 billion rupiah, while the smallest value of investment was Clothing Industries by 1,36 billion rupiah.

The most business units on Formal industry sector were on Food Industry for 1.257 business units with 3.499 employees.

Meanwhile, the largest unit business for Non-Formal Industry sector were also Food Industries for 284 business units that can accommodate 1.252 employees.

Produksi Semen pada *PT Lafarge Cement Indonesia* Kabupaten Aceh Besar tahun 2017 berjumlah 1.300.095 ton.

6.2 Listrik dan Air Minum

Perusahaan Listrik Negara telah mendistribusikan listriknya ke 604 desa di Kabupaten Aceh Besar, yang berarti masih ada 1 desa lagi yang belum terjangkau. Dari 604 desa tsb terdapat 73.655 pelanggan dengan Daya Tersambung sebesar 102.719.869 VA.

Jumlah pelanggan air minum yang tercatat di PDAM Tirta Mountala Kabupaten Aceh Besar tahun 2017 yang terbanyak yaitu jenis pelanggan non niaga sebanyak 23.525 pelanggan, kemudian disusul niaga sebanyak 2.929 pelanggan, dan yang paling sedikit adalah jenis pelanggan industry, hanya berjumlah 106 pelanggan. Sementara banyaknya air minum yang disalurkan kepada pelanggan berjumlah total 10.560.758 m³ dimana distribusi terbanyak ada pada bulan November sejumlah 966.167 m³

Cement production in the PT Lafarge Cement Indonesia Aceh Besar regency in 2017 was 1.300.095 tons.

6.2 Electricity and Water Supply

The State Electricity Company has been distributing electricity to 604 villages in Aceh Besar regency which means there are still 1 more unreached villages. From the 604 villages there are 73.655 customers with Connecting Power of 102.719.869 VA.

The largest number of drinking water customers registered in PDAM Tirta Mountala Aceh Besar regency in 2017 was the non-commercial customers with 23.525 customers, followed by commercial customers by 2.929, and the least is the industrial customers, which only 106 customers. While the total amount of drinking water distributed to customers was 10.560.758 m³ in which the most distributions was in Mei 966.167 m³.

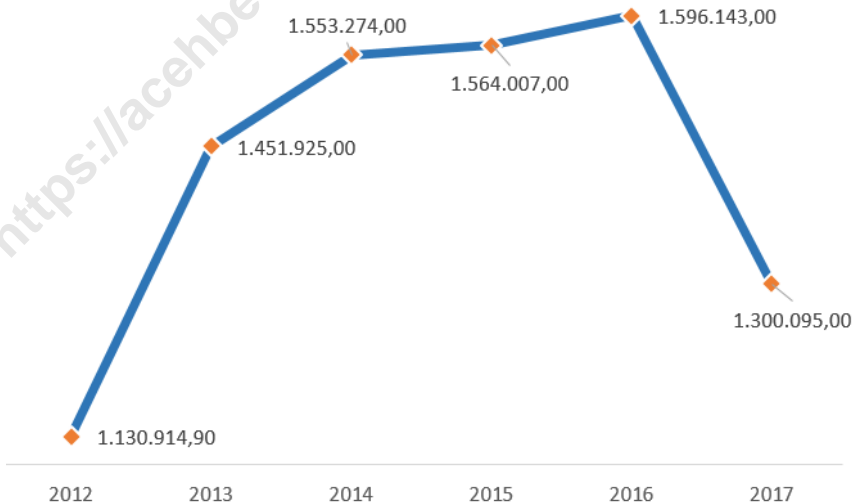
6.3 Pertambangan

Banyaknya perusahaan pertambangan Mineral Logam Non Logam Batuan dan Batubara di Kabupaten Aceh Besar tahun 2014 (data 2017 tidak tersedia) berjumlah 24 perusahaan dengan jumlah terbanyak yaitu pada jenis bahan galian Sirtu sebanyak 6 perusahaan. Untuk lokasi penambangan terluas yaitu jenis bahan galian Bijih Besi seluas 1.038 Hektar yang ada pada Kecamatan Lhoong dan Indrapuri.

6.3 Mining

The total number of mining company of Mineral Metal Non-Metal Rock and Coal in Aceh Besar regency in 2014 (2017 data not available) was 24 companies in which the largest number are 6 companies on the type of mineral Sirtu. However the widest mining location is 1.038 hectares on Bijih Besi located in Lhoong and Indrapuri.

Gambar 6.1 **Produksi Semen PT. Lafarge Cement Indonesia Tahun 2012-2017 (Ton)**
Picture 6.1 **Cement Production of PT. Lafarge Cement Indonesia 2012-2017 (Tons)**



Halaman Ini Sengaja Dikosongkan
This Page Intentionally Left Blank

<https://acehbesarkab.bps.go.id>

Tabel 6.1.1 **BANYAKNYA UNIT USAHA TENAGA KERJA DAN NILAI INVESTASI PADA INDUSTRI KECIL MENURUT KLASIFIKASI INDUSTRI DI KABUPATEN ACEH BESAR, 2017**
Table 6.1.1 **Number of Establishment Manpower and Investment at Small Industry in Aceh Besar Regency, 2017**

Uraian / Description	Klasifikasi Industri Kecil/ <i>Micro Industri Classification</i>					
	Formal / <i>Formal</i>			Non Formal / <i>Non Formal</i>		
	Nilai Investasi/ Investment Value (000 Rp)	Nilai Produksi/ Production Value (000 Rp)	BB/ BP (000 Rp)	Nilai Investasi/ Investment Value (000 Rp)	Nilai Produksi/ Production Value (000 Rp)	BB/BP (000 Rp)
(1)	(2)	(3)	(4)	(5)	(6)	(7)
01. Industri Pangan	33.089.025	194.705.415	117.621.478	13.303.580	23.602.345	9.651.230
02. Industri Sandang	1.686.300	1.355.500	545.500	1.355.500	8.467.070	1.046.000
03. Industri Kimia dan Bahan Bangunan	37.738.100	58.292.600	2.169.700	6.876.000	11.329.800	1.259.300
04. Industri Logam dan Elektronika	10.798.500	14.884.444	418.300	3.144.000	2.484.334	611.190
05. Industri Kerajinan	44.944.700	23.378.820	1.286.300	2.142.600	5.211.400	981.900

Sumber : Dinas Perindustrian, Perdagangan, Koperasi dan UKM (Usaha Kecil Menengah) Kabupaten Aceh Besar

Source : *Industry, Trade, Cooperation and Middle Small Industry Office of Aceh Besar Regency*

Tabel 6.1.2 **BANYAKNYA UNIT USAHA DAN TENAGA KERJA INDUSTRI KECIL MENURUT JENIS DI KABUPATEN ACEH BESAR, 2017**
Table 6.1.2 **Number of Establishment and Manpower of Small Industry in Aceh Besar Regency, 2017**

Uraian / Description	Formal / Formal		Non Formal / Non Formal	
	Unit Usaha / Establishment	Tenaga Kerja / Manpower	Unit Usaha / Establishment	Tenaga Kerja / Manpower
(1)	(2)	(3)	(4)	(5)
Industri Pangan	1.257	3.499	284	1.252
Industri Sandang	36	90	138	330
Industri Kimia dan Bahan Bangunan	456	2.694	96	444
Industri Logam dan Elektronika	98	1.390	107	254
Industri Kerajinan	203	707	54	504
Jumlah	2.050	8.380	679	2.784

Sumber : Dinas Perindustrian, Perdagangan, Koperasi dan UKM (Usaha Kecil Menengah) Kabupaten Aceh Besar

Source : *Industry, Trade, Cooperation and Middle Small Industry Office of Aceh Besar Regency*

Tabel 6.1.3 PRODUKSI DAN PEMASARAN SEMEN PERBULAN PADA PT LAFARGE CEMENT INDONESIA KABUPATEN ACEH BESAR, 2017
Table *Production and Marketing of Cement per Month at PT Lafarge Cement Indonesian in Aceh Besar Regency, 2017*

Bulan / Month	Produksi / Production (Ton)	Nilai Produksi (Juta Rupiah)	Banyak Pekerja di Pertengahan Bulan (Orang)
(1)	(2)	(3)	
Januari/ January	115.250	62.043	n.a
Februari/ Februari	108.170	68.688	166
Maret/ March	84.093	55.961	168
April/ April	132.123	66.329	166
Mei/ May	128.431	63.323	165
Juni/ June	108.655	61.511	163
Juli/ July	64.521	75.659	164
Agustus/ August	92.657	54.992	165
September/ September	129.207	61.899	165
Oktober/ October	135.288	61.899	165
November/ November	110.164	63.182	166
Desember/ December	91.536	51.575	168
Jumlah	1.300.095	747.061	1.821

Sumber : PT Lafarge Cement Indonesia

Source : PT Lafarge Cement Indonesia

**PRODUKSI DAN PEMASARAN SEMEN PER TAHUN PADA
PT LAFARGE CEMENT INDONESIA KABUPATEN ACEH BESAR,
2012 – 2017**

Tabel 6.1.4
Table 6.1.4 *Production and Marketing of Cement per Year at PT Lafarge
Cement Indonesian in Aceh Besar Regency, 2012 – 2017*

Tahun / Year	Produksi / Production (Ton)	Pemasaran / Marketing (Ton)	
		ProV / in	Luar ProV / Outside
(1)	(2)	(3)	(4)
01 2012	1.130.914,90	584.992,61	1.199.568,82
02 2013	1.451.925,00	554.644,00	1.348.246,00
03 2014	1.553.274	366.095	1.200.278
04 2015	1.564.007	357.417	1.207.968
05 2016	1.596.143	n.a	n.a
06 2017	1.300.095	n.a	n.a

Sumber : PT Lafarge Cement Indonesia

Source : PT Lafarge Cement Indonesia

BANYAKNYA DESA YANG TELAH MENDAPATKAN ALIRAN LISTRIK DARI PT PLN (PERSERO) UNTUK MASING-MASING KECAMATAN DI KABUPATEN ACEH BESAR, 2017

Tabel 6.2.1 *Number of Village in Each Subdistrict Which Have Got Electricity in Aceh Besar Regency, 2017*

Kecamatan / Subdistricts	Jumlah / Number			Persentase/ Percentage (%)
	Desa / Villages	Desa yang telah berlistrik/ Village Which Have Got Electricity		
(1)	(2)	(3)	(4)	(4)
01. L h o o n g	28	28	100	
02. Lhoknga	28	28	100	
03. Leupung	6	6	100	
04. Indrapuri	52	52	100	
05. Kuta Cot Glie	32	32	100	
06. Seulimeum	47	47	100	
07. Kota Jantho	13	13	100	
08. Lembah Seulawah	12	12	100	
09. Masjid Raya	13	13	100	
10. Darussalam	29	29	100	
11. Baitussalam	13	13	100	
12. Kuta Baro	47	47	100	
13. Montasik	39	39	100	
14. Blang Bintang	26	26	100	
15. Ingin Jaya	50	50	100	
16. Krueng Barona Jaya	12	12	100	
17. Sukamakmur	35	35	100	
18. Kuta Malaka	15	15	100	
19. Simpang Tiga	18	18	100	
20. Darul Imarah	32	32	100	
21. Darul Kamal	14	14	100	
22. Peukan Bada	26	26	100	
23. Pulo Aceh	17	17	100	
Jumlah/ Total	2017	604	604	100
	2016	604	604	100
	2015	604	604	100

Sumber : PT. PLN (Persero) Wilayah Cabang Banda Aceh

Source : State Electricity Enterprise of Region Banda Aceh

JUMLAH TENAGA LISTRIK MENURUT UNIT LOKASI. DAYA TERPASANG. BEBAN PUNCAK. DAN JUMLAH PRODUKSI DI KABUPATEN ACEH BESAR. TAHUN 2017
Table 6.2.2 *Number of Electric Power by Location. Voltage Attached. Peak Load. and Production. 2017*

Unit Lokasi / Location	Mesin (Unit)	Daya Terpasang / Voltage Attached (VA)	Beban Puncak / Peak Load (KW)	Jumlah Produksi / Production (KWH)
(1)	(2)	(3)	(4)	(5)
01. Rayon Jantho	n.a	n.a	5.529	19.828.301
02. Daker Saree	n.a	n.a	871	
03. Daker Seurapong	6	1.188	175	974.886
04. Daker Deudap	4	594	83	527.567
05. Rayon Kd Bieng	n.a	n.a	2.340	18.632.723
06. Daker Leupung	n.a	n.a	675	
07. Daker Lhoong	n.a	n.a	700	
08. Rayon Lambaro	n.a	n.a	10.933	132.271.252
09. Daker Indrapuri	n.a	n.a	3.166	
10. Daker Krueng Raya	n.a	n.a	1.250	
Jumlah/ Total	10	1.782	22.491	172.234.729

Sumber : PT. PLN (Persero) Wilayah Cabang Banda Aceh

Source : *State Electricity Enterprise of Region. Banda Aceh*

Catatan/Note : n.a : *Data Tidak Tersedia / Not Available*

JUMLAH PELANGGAN DAYA TERSAMBUNG KWH TERJUAL DAN JUMLAH PENDAPATAN MENURUT UNIT LOKASI PADA PT PLN (PERSERO) AREA BANDA ACEH DI KABUPATEN ACEH BESAR,

Tabel 6.2.3 2017

Table *Number of Costumers Electric Power Connected KWH Sold and Amount of Income at PLN (State Electricity Enterprise) by Location in Aceh Besar Regency, 2017*

Unit Lokasi / Location	Pelanggan/ Costumer (Unit)	Daya Tersambung (VA)/ Electric Power Connected	KWH Terjual/ KWH Sold (KWH)	Jumlah Pendapatan/ Amount of Income (Rp)	
(1)	(2)	(3)	(4)	(5)	
01 Rayon Lambaro	50.160	74.237.069	119.725	126.541.405.049	
02 Rayon Keudeebieng	11.889	14.066.525	18.755.752	19.225.631.804	
03 Rayon Jantho	11.626	14.416.275	18.747.201	19.207.315.439	
Jumlah/ Total	2017	73.675	102.719.869	157.228.016	164.974.352.292
	2016	n.a	n.a	n.a	n.a
	2015	66.020	85.122.925	131.175.533	121.494.439.271

Sumber : PT. PLN (Persero) Wilayah Cabang Banda Aceh

Source : *State Electricity Enterprise of Region. Banda Aceh*

JUMLAH DAYA TERSAMBUNG, LANGGANAN, KWH TERJUAL DAN PENDAPATAN MENURUT GOLONGAN PEMAKAI PADA PT. PLN AREA BANDA ACEH DI KABUPATEN ACEH BESAR, 2017
Number of Electric Power Connected. Costumers. KWH Sold. and Amount of Income at PLN (State Electricity Enterprise) by User in Aceh Besar Regency, 2017

Golongan Pemakai / Classification of Costumer	Daya Sambung / Energy Power Connected (VA)	Jumlah Langganan Terjual (buah)/ Amount of Costumer Sold (unit)	KWH Terjual/ KWH Sold (KWH)	Jumlah Pendapatan/ Amount of Income (Rp)
(1)	(2)	(3)	(4)	(5)
01.S o s i a l	8.234.300	2.584	1.084.751	9.753.182.905
02.Rumah Tangga	55.512.550	62.240	5.572.471	81.943.587.505
03.Bisnis/Usaha	25.049.550	8.116	2.771.399	37.743.166.252
04.Industri/Hotel	4.763.900	60	1.201.083	14.749.224.069
05.Publik	9.026.969	655	1.185.530	20.683.239.045
06.Multiguna/ p2TL	-	-	-	-
Jumlah/ Total	2017 102.587.269	73.655	11.815.234	164.872.399.776
	2016 n.a	n.a	n.a	n.a
	2015 85.099.925	66.019	131.102.975	85.099.925

Sumber : PT. PLN (Persero) Wilayah Cabang Banda Aceh

Source : State Electricity Enterprise of Region. Banda Aceh

Tabel 6.2.5 PERKEMBANGAN PENJUALAN DAN PENAGIHAN REKENING LISTRIK PADA PT. PLN AREA BANDA ACEH MENURUT BULAN DI KABUPATEN ACEH BESAR, 2017
Sales and Billing Account Development at PLN (State Electricity Enterprise) by Month in Aceh Besar Regency, 2017

B u l a n / Month	Pendapatan/ Penagihan / Income/Claim (Rp)	
(1)	(2)	
Januari/ <i>January</i>	12.030.650.937	
Februari/ <i>Februari</i>	11.427.167.155	
Maret/ <i>March</i>	13.178.202.412	
April/ <i>April</i>	13.419.923.357	
Mei/ <i>May</i>	14.579.610.506	
Juni/ <i>June</i>	14.609.839.768	
Juli/ <i>July</i>	14.930.852.060	
Agustus/ <i>August</i>	14.279.643.083	
September/ <i>September</i>	13.936.318.329	
Oktober/ <i>October</i>	14.637.628.622	
November/ <i>November</i>	14.173.552.822	
Desember/ <i>December</i>	13.770.963.241	
Jumlah/ Total	2017	164.974.352.292
	2016	n.a
	2015	121.494.439.271

Sumber : PT. PLN (Persero) Wilayah Cabang Banda Aceh

Source : *State Electricity Enterprise of Region. Banda Aceh*

Tabel
Table

6.2.6

JENJANG PENDIDIKAN DAN UNIT LOKASI PADA PERUSAHAAN DAERAH AIR MINUM (PDAM) TIRTA MOUNTALA KABUPATEN ACEH BESAR, 2017
Number of Technical and Non Technical Employee by Education and Location at Water Supply Establishment(PDAM) Tirta Mountala Aceh Besar Regency, 2017

Unit Lokasi / Location	Karyawan Teknis / Technical Employee		Karyawan Non Teknis/ Non Technical Employee		Jumlah/ Total	
	sd SLTA	> SLTA	sd SLTA	> SLTA		
(1)	(2)	(3)	(4)	(5)	(6)	
01 Jantho	17	4	6	12	39	
02 Darul Imarah	26	6	2	3	37	
03 Siron	38	3	4	1	46	
Jumlah/ Total	2017	81	13	12	16	122
	2016	71	13	10	16	110
	2015	48	5	33	18	104

Sumber : PDAM Tirta Mountala Kabupaten Aceh Besar

Source : *Water Supply Establishment (PDAM) Tirta Mountala Aceh Besar Regency*

BANYAKNYA PELANGGAN AIR MINUM MENURUT JENIS PELANGGAN DAN UNIT LOKASI PADA PERUSAHAAN DAERAH AIR MINUM (PDAM) TIRTA MOUNTALA KABUPATEN ACEH BESAR, 2017

Tabel 6.2.7 *Number of Water Supply Costumers by Classification of Costumer at Water Supply Establishment (PDAM) Tirta Mountala Aceh Besar Regency, 2017*

Unit Lokasi / Location	Sosial / Social	Non Niaga / Non Trade	Niaga / Trade	Industri / Industry	Instansi / Institute	
(1)	(2)	(3)	(4)	(5)	(6)	
01 Jant ho	20	1.394	131	9	76	
02 Seulimeum	19	896	99	5	23	
03 Darul Imarah	100	9.608	955	33	63	
04 Indrapuri	10	515	117	2	15	
05 Siron	100	10.912	1.608	56	70	
06 Samahani	2	153	17	1	3	
07 Montasik	1	47	2	-	-	
08 TNI/POLRI	-	-	-	-	48	
Jumlah/ Total	2017	252	23.525	2.929	106	298
	2016	229	21.325	2.699	99	279
	2015	193	19.436	2.343	87	249

Sumber : PDAM Tirta Mountala Kabupaten Aceh Besar

Source : *Water Supply Establishment (PDAM) Tirta Mountala Aceh Besar Regency*

Tabel
Table

6.2.8

BANYAKNYA AIR MINUM YANG DI PRODUKSI DISALURKAN KEPADA PELANGGAN DAN KEHILANGAN MENURUT BULAN PADA PERUSAHAAN DAERAH AIR MINUM (PDAM) TIRTA MOUNTALA KABUPATEN ACEH BESAR, 2017

Quantity of Produced Distributed to Costumer and Losing of Drinking Water at Water Supply Establishment(PDAM) Tirta Mountala Aceh Besar Regency, 2017

	Bulan / Month	Produksi Air/ Produced Water Drinking (m³)	Distribusi Air / Distributed Water Drinking (m³)	Kehilangan / Loss (%)
	(1)	(2)	(3)	(4)
01.	Januari/ January	907.795	859.111	26
02.	Februari/ Februari	873.969	831.522	25
03.	Maret/ March	822.694	775.240	26
04.	April/ April	949.428	914.716	25
05.	Mei/ May	927.062	880.435	25
06.	Juni/ June	915.451	891.475	25
07.	Juli/ July	938.668	869.689	25
08.	Agustus/ August	925.755	868.368	25
09.	September/ September	960.031	931.908	24
10.	Oktober/ October	895.284	845.393	26
11.	November/ November	1.017.408	966.167	25
12.	Desember/ December	986.592	926.734	25
	Jumlah/ Total	11.120.137	10.560.758	25

Sumber : PDAM Tirta Mountala Kabupaten Aceh Besar

Source : Water Supply Establishment (PDAM) Tirta Mountala Aceh Besar Regency

Tabel 6.3.1 *Number of Mining Registered From Metal Non Metal Stone and Coal Which Company Having IUP of Production Operation Based On Kind of Material Width Area and Location of Mining in Aceh Besar Regency, 2015*

Jenis Bahan Galian / Kind of Material	Banyaknya Perusahaan/ Number of Company	Luas Penambangan/ Width Area of Mining (Ha)	Lokasi Penambangan/ Location of Mining
(1)	(2)	(3)	(4)
01 Bijih Besi	2	1.038	LHOONG, INDRAPURI
02 Pasir Besi	1	120	SEULIMEUM
03 Batu Gunung	6	4,86	BLANG BINTANG, MESJID RAYA, DARUL KAMAL, SIMPANG TIGA, LHOKNGA, PEUKAN BADA
04 Trass	3	295,6	MESJID RAYA
03 Serpentinit Berurat Magnesit	1	2	INDRAPURI
04 Phospat	1	0,01	INDRAPURI, LHOONG
05 Sirtu	6	4,215	INDRAPURI, SUKA MAKMUR, SEULIMEUM, KUTA COT GLIE
06 Limestone	3	783	LHOONG, LHOKNGA
07 Tanah Urug	-	-	-
08 Silstone	1	95	LHOKNGA

Sumber : Dinas Pertambangan & Energi Kabupaten Aceh Besar

Source : Mining and Energy Office of Aceh Besar Regency

Tabel 6.3.2 MINERAL LOGAM NON LOGAM DAN BATUAN BATUBARA DIRINCI MENURUT LUAS DAN CADANGAN TERINDIKASI DI KABUPATEN ACEH BESAR, 2015
Table 6.3.2 *Metals Non Metals and Stones Coal Based on Width and Indicated Reserve in Aceh Besar Regency, 2015*

Jenis Bahan Galian / <i>Kind of Material</i>	Luas / <i>Width of Mining</i> (Ha)	Cadangan Terindikasi / <i>Indicated Reserve</i> (m ³)
(1)	(2)	(3)
01 Batu gamping/siltstone	631.200.000,00	5.049.600.000
02 Andesit	742.500.000,00	11.137.500.000
03 Lempung/serpih	205.500.000,00	411.000.000
04 Marmer/Batu gamping Kristalin	13.250.000,00	92.750.000
05 Granodiorit	2.555.000,00	22.995.000
06 Serpentin Berurat Magnesit	16.890.000,00	84.450.000
07 Sirtu	477.600.000,00	2.865.600.000
08 Fosfat Guano	105.200.000,00	315.600.000
09 Trass	269.800.000,00	1.349.000.000
10 Belerang	830.200,00	415.100
11 Batu Setengah Mulia	7.500,00	5175 TON
12 Tufa Gampangan	8.872.000,00	53.232.000
13 Tufa Diatome	133.900.000,00	803.400.000
14 Kalsit	302.005,00	808.728 TON
15 Tanah Urug	297.700.000,00	2.977.000.000
16 Batu Gunung	168.129.000,00	29.184.511.750

Lanjutan Tabel 6.3.2

Jenis Bahan Galian / <i>Kind of Material</i>	Luas / <i>Width of Mining</i> (Ha)	Cadangan Terindikasi / <i>Indicated Reserve</i> (m ³)
(1)	(2)	(3)
17 Batu Pasir kuarsa	40.320.000,00	80.640.000
18 Batu Sabak	631.200,00	1.893.600
19 Batu Apung	-	70.900
20 Konglomerat	10.750.000,00	16.125.000
21 Kaolin	17.110.000,00	8.555.000
22 Mika	-	814
23 Pasir Besi	4.822.000,00	14.466.000
24 Bijih Besi	632.100.000,00	1.893.600.000
25 Batubara/Gambut	1.075.000,00	10.750.000
26 Emas	Primer dalam urat	Perlu penelitian lebih lanjut
27 Diabast	480.00,00	174.200.000 ton
28 Panas Bumi	-	140 MWE

Sumber : Dinas Pertambangan & Energi Kabupaten Aceh Besar

Source : *Mining and Energy Office of Aceh Besar Regency*

**LUAS PENGUSAHAAN PENAMBANGAN MINERAL LOGAM
BATUBARA DAN PANAS BUMI DIRINCI MENURUT BANYAKNYA
PERUSAHAAN LUAS PENAMBANGAN DAN KEGIATAN DI
KABUPATEN ACEH BESAR, 2014**

Tabel 6.3.3 *Wide of Enterpasing of Mining of Metal Coal Geothermal
Based on Number Of Company Width Of Mining Activity and
Location in Aceh Besar Regency, 2014*

Jenis Bahan Galian / <i>Kind of Material</i>	Banyaknya Perusahaan/ <i>Number of Company</i>	Luas / <i>Width of Mining</i> (Ha)	Kegiatan / <i>Activity</i>	Lokasi Penambangan/ <i>Location of Mining</i>
(1)	(2)	(3)	(4)	(5)
01 Biji Besi	2	1.038	Operasi Produksi	Lhoong, Indrapuri
02 Pasir Besi	1	120	Operasi Produksi	Seulimeum
03 Gambut	-	-	-	-
04 Panas Bumi	-	-	-	-

Sumber : Dinas Pertambangan & Energi Kabupaten Aceh Besar

Source : *Mining and Energy Office of Aceh Besar Regency*

Tabel 6.3.4 PERKIRAAN POTENSI BAHAN GALIAN BATU GAMPING/BATU KAPUR DIRINCI MENURUT LUAS DAN CADANGAN TERINDIKASI PER KECAMATAN DI KABUPATEN ACEH BESAR, 2015
Estimation of Mining Potential of Limestone by Width and Indicated Reserve in Aceh Besar Regency, 2015

Kecamatan/ Sub District	Luas / Width (Ha)	Cadangan Terindikasi/ Indicated Reserve (m ³)
(1)	(2)	(3)
01. L h o o n g	119.504.900	956.039.200
02. Lhoknga	75.926.700	607.413.600
03. Leupung	166.080.400	1.328.643.200
04. Indrapuri	38.256.200	306.049.600
05. Kuta Cot Glie	119.127.800	953.022.400
06. Seulimeum	14.671.300	117.370.400
07. Kota Jantho	28.526.700	228.213.600
08. Lembah Seulawah	-	-
09. Masjid Raya	-	-
10. Darussalam	-	-
11. Baitussalam	-	-
12. Kuta Baro	-	-
13. Montasik	-	-
14. Blang Bintang	-	-
15. Ingin Jaya	-	-
16. Krueng Barona Jaya	-	-
17. Sukamakmur	17.690.838	141.526.700
18. Kuta Malaka	2.382.590	19.060.720
19. Simpang Tiga	16.162.300	129.298.400
20. Darul Imarah	707.083	5.656.660
21. Darul Kamal	8.769.140	70.153.120
22. Peukan Bada	23.394.050	187.152.400
23. Pulo Aceh	-	-
Jumlah	631.200.000	5.049.600.000

Sumber : Dinas Pertambangan & Energi Kabupaten Aceh Besar

Source : Mining and Energy Office of Aceh Besar Regency Source

**PERKIRAAN POTENSI BAHAN GALIAN ANDESIT/BASALT
DIRINCI MENURUT LUAS DAN CADANGAN TERINDIKASI PER
KECAMATAN DI KABUPATEN ACEH BESAR, 2015**

Tabel 6.3.5
Table 6.3.5 *Estimation of Mining Potential of Pumice by Width and Indicated Reserve in Aceh Besar Regency, 2015*

Kecamatan/ Sub District	Luas / Width (Ha)	Cadangan Terindikasi/ Indicated Reserve (m ³)
(1)	(2)	(3)
01. L h o o n g	-	-
02. Lhoknga	-	-
03. Leupung	-	-
04. Indrapuri	71.041.500	1.065.622.500
05. Kuta Cot Glie	11.172.000	167.580.000
06. Seulimeum	36.850.600	552.759.000
07. Kota Jantho	294.827.300	4.422.409.500
08. Lembah Seulawah	41.027.800	615.417.000
09. Mesjid Raya	42.110.100	631.651.500
10. Darussalam	25.560.967	383.414.500
11. Baitussalam	6.938.273	104.074.100
12. Kuta Baro	46.446.200	696.693.000
13. Montasik	40.488.633	607.329.500
14. Blang Bintang	32.246.800	483.702.000
15. Ingin Jaya	-	-
16. Krueng Barona Jaya	-	-
17. Sukamakmur	-	-
18. Kuta Malaka	-	-
19. Simpang Tiga	-	-
20. Darul Imarah	-	-
21. Darul Kamal	-	-
22. Peukan Bada	3.589.760	53.846.400
23. Pulo Aceh	90.200.067	1.353.001.000
Jumlah	742.500.000	11.137.500.000

Sumber : Dinas Pertambangan & Energi Kabupaten Aceh Besar

Source : Mining and Energy Office of Aceh Besar Regency Source

Tabel 6.3.6 PERKIRAAN POTENSI BAHAN GALIAN LEMPUNG/SERPIH DIRINCI MENURUT LUAS DAN CADANGAN TERINDIKASI PER KECAMATAN DI KABUPATEN ACEH BESAR, 2015
Table 6.3.6 Estimation of Mining Potential of Clay by Width and Indicated Reserve in Aceh Besar Regency, 2015

Kecamatan/ Sub District	Luas / Width (Ha)	Cadangan Terindikasi/ Indicated Reserve (m ³)
(1)	(2)	(3)
01. L h o o n g	-	-
02. Lhoknga	8.210.000	16.420.000
03. Leupung	-	-
04. Indrapuri	11.700.000	23.400.000
05. Kuta Cot Glie	2.850.000	5.700.000
06. Seulimeum	-	-
07. Kota Jantho	-	-
08. Lembah Seulawah	-	-
09. Masjid Raya	-	-
10. Darussalam	11.974.000	23.948.000
11. Baitussalam	9.374.000	18.748.000
12. Kuta Baro	14.364.000	28.728.000
13. Montasik	18.904.000	37.808.000
14. Blang Bintang	8.320.000	16.640.000
15. Ingin Jaya	26.014.000	52.028.000
16. Krueng Barona Jaya	9.004.000	18.008.000
17. Sukamakmur	16.934.000	33.868.000
18. Kuta Malaka	12.024.000	24.048.000
19. Simpang Tiga	9.334.000	18.668.000
20. Darul Imarah	23.884.000	47.768.000
21. Darul Kamal	8.800.000	17.600.000
22. Peukan Bada	13.810.000	27.620.000
23. Pulo Aceh	-	-
Jumlah	205.500.000	411.000.000

Sumber : Dinas Pertambangan & Energi Kabupaten Aceh Besar

Source : Mining and Energy Office of Aceh Besar Regency Source

**PERKIRAAN POTENSI BAHAN GALIAN MARMER DIRINCI
MENURUT LUAS DAN CADANGAN TERINDIKASI PER
KECAMATAN DI KABUPATEN ACEH BESAR, 2015**

Tabel 6.3.7
Table *Estimation of Mining Potential of Marmer by Width and Indicated Reserve in Aceh Besar Regency, 2015*

Kecamatan/ Sub District	Luas / Width (Ha)	Cadangan Terindikasi/ Indicated Reserve (m ³)
(1)	(2)	(3)
01. L h o o n g	13.250.000,00	92.750.000,00
02. Lhoknga	-	-
03. Leupung	-	-
04. Indrapuri	-	-
05. Kuta Cot Glie	-	-
06. Seulimeum	-	-
07. Kota Jantho	-	-
08. Lembah Seulawah	-	-
09. Mesjid Raya	-	-
10. Darussalam	-	-
11. Baitussalam	-	-
12. Kuta Baro	-	-
13. Montasik	-	-
14. Blang Bintang	-	-
15. Ingin Jaya	-	-
16. Krueng Barona Jaya	-	-
17. Sukamakmur	-	-
18. Kuta Malaka	-	-
19. Simpang Tiga	-	-
20. Darul Imarah	-	-
21. Darul Kamal	-	-
22. Peukan Bada	-	-
23. Pulo Aceh	-	-
Jumlah	13.250.000,00	92.750.000,00

Sumber : Dinas Pertambangan & Energi Kabupaten Aceh Besar

Source : Mining and Energy Office of Aceh Besar Regency Source

PERKIRAAN POTENSI BAHAN GALIAN DIORIT/GRANDIORIT DIRINCI MENURUT LUAS DAN CADANGAN TERINDIKASI PER KECAMATAN DI KABUPATEN ACEH BESAR, 2015

Tabel 6.3.8 *Estimation of Mining Potential of Diorit/Grandiorit by Width and Indicated Reserve in Aceh Besar Regency, 2015*

Kecamatan/ Sub District	Luas / Width (Ha)	Cadangan Terindikasi/ Indicated Reserve (m³)
(1)	(2)	(3)
01. L h o o n g	2.555.000	22.995.000
02. Lhoknga	-	-
03. Leupung	-	-
04. Indrapuri	-	-
05. Kuta Cot Glie	-	-
06. Seulimeum	-	-
07. Kota Jantho	-	-
08. Lembah Seulawah	-	-
09. Masjid Raya	-	-
10. Darussalam	-	-
11. Baitussalam	-	-
12. Kuta Baro	-	-
13. Montasik	-	-
14. Blang Bintang	-	-
15. Ingin Jaya	-	-
16. Krueng Barona Jaya	-	-
17. Sukamakmur	-	-
18. Kuta Malaka	-	-
19. Simpang Tiga	-	-
20. Darul Imarah	-	-
21. Darul Kamal	-	-
22. Peukan Bada	-	-
23. Pulo Aceh	-	-
Jumlah	2.555.000	22.995.000

Sumber : Dinas Pertambangan & Energi Kabupaten Aceh Besar

Source : Mining and Energy Office of Aceh Besar Regency Source

**PERKIRAAN POTENSI BAHAN GALIAN SERPENTENIT DIRINCI
MENURUT LUAS DAN CADANGAN TERINDIKASI PER
KECAMATAN DI KABUPATEN ACEH BESAR, 2015**

Tabel 6.3.9
Table *Estimation of Mining Potential of Serpentin by Width and Indicated Reserve in Aceh Besar Regency, 2015*

Kecamatan/ Sub District	Luas / Width (Ha)	Cadangan Terindikasi/ Indicated Reserve (m ³)
(1)	(2)	(3)
01. L h o o n g	-	-
02. Lhoknga	-	-
03. Leupung	-	-
04. Indrapuri	-	-
05. Kuta Cot Glie	16.890.000	84.450.000
06. Seulimeum	-	-
07. Kota Jantho	-	-
08. Lembah Seulawah	-	-
09. Mesjid Raya	-	-
10. Darussalam	-	-
11. Baitussalam	-	-
12. Kuta Baro	-	-
13. Montasik	-	-
14. Blang Bintang	-	-
15. Ingin Jaya	-	-
16. Krueng Barona Jaya	-	-
17. Sukamakmur	-	-
18. Kuta Malaka	-	-
19. Simpang Tiga	-	-
20. Darul Imarah	-	-
21. Darul Kamal	-	-
22. Peukan Bada	-	-
23. Pulo Aceh	-	-
Jumlah	16.890.000	84.450.000

Sumber : Dinas Pertambangan & Energi Kabupaten Aceh Besar

Source : Mining and Energy Office of Aceh Besar Regency Source

PERKIRAAN POTENSI BAHAN GALIAN SIRTU DIRINCI MENURUT LUAS DAN CADANGAN TERINDIKASI PER KECAMATAN DI KABUPATEN ACEH BESAR, 2015

Tabel 6.3.10 *Estimation of Mining Potential of Sirtu by Width and Indicated Reserve in Aceh Besar Regency, 2015*

Kecamatan/ Sub District	Luas / Width (Ha)	Cadangan Terindikasi/ Indicated Reserve (m³)
(1)	(2)	(3)
01. L h o o n g	-	-
02. Lhoknga	-	-
03. Leupung	-	-
04. Indrapuri	62.869.767	377.218.600
05. Kuta Cot Glie	86.580.400	519.482.400
06. Seulimeum	52.826.633	316.959.800
07. Kota Jantho	79.456.400	476.738.400
08. Lembah Seulawah	176.765.200	1.060.591.200
09. Masjid Raya	-	-
10. Darussalam	-	-
11. Baitussalam	-	-
12. Kuta Baro	-	-
13. Montasik	210.000	1.260.000
14. Blang Bintang	-	-
15. Ingin Jaya	-	-
16. Krueng Barona Jaya	-	-
17. Sukamakmur	7.702.433	46.214.600
18. Kuta Malaka	9.752.100	58.512.600
19. Simpang Tiga	1.437.067	8.622.400
20. Darul Imarah	-	-
21. Darul Kamal	-	-
22. Peukan Bada	-	-
23. Pulo Aceh	-	-
Jumlah	477.600.000	2.865.600.000

Sumber : Dinas Pertambangan & Energi Kabupaten Aceh Besar

Source : Mining and Energy Office of Aceh Besar Regency Source

**PERKIRAAN POTENSI BAHAN GALIAN POSFAT GUANO DIRINCI
MENURUT LUAS DAN CADANGAN TERINDIKASI PER
KECAMATAN DI KABUPATEN ACEH BESAR, 2015**

Tabel 6.3.11 *Estimation of Mining Potential of Posfat by Width and
Indicated Reserve in Aceh Besar Regency, 2015*

Kecamatan/ Sub District	Luas / Width (Ha)	Cadangan Terindikasi/ Indicated Reserve (m ³)
(1)	(2)	(3)
01. L h o o n g	412.368.362	206.184.181
02. Lhoknga	-	-
03. Leupung	-	-
04. Indrapuri	-	-
05. Kuta Cot Glie	-	-
06. Seulimeum	-	-
07. Kota Jantho	-	-
08. Lembah Seulawah	-	-
09. Mesjid Raya	-	-
10. Darussalam	-	-
11. Baitussalam	-	-
12. Kuta Baro	-	-
13. Montasik	-	-
14. Blang Bintang	-	-
15. Ingin Jaya	-	-
16. Krueng Barona Jaya	-	-
17. Sukamakmur	-	-
18. Kuta Malaka	-	-
19. Simpang Tiga	46.530.556	23.265.278
20. Darul Imarah	-	-
21. Darul Kamal	90.363.208	45.181.604
22. Peukan Bada	81.937.874	40.968.937
23. Pulo Aceh	-	-
Jumlah	631.200.000	315.600.000

Sumber : Dinas Pertambangan & Energi Kabupaten Aceh Besar

Source : Mining and Energy Office of Aceh Besar Regency Source

PERHUBUNGAN DAN KOMUNIKASI

TRANSPORTATION & COMMUNICATION



KEBERANGKATAN



PESAWAT / Airplane

Domestik **4.220**
Internasional **895**



PENUMPANG (orang)
Passanger (people)

Domestik **505.672**
Internasional **93.424**



KARGO / Cargo (kg)

691.379



BAGASI / Bagage (kg)

3.784.096



POS / Post (kg)

63.921



DEPARTURE

KEDATANGAN

PESAWAT / Airplane

Domestik **4.208**
Internasional **908**



PENUMPANG (orang)
Passanger (people)

Domestik **444.978**
Internasional **95.857**



KARGO / Cargo (kg)

4.356.522



BAGASI / Bagage (kg)

3.985.725



POS / Post (kg)

33.608



ARRIVAL

BANDARA SULTAN ISKANDAR MUDA

SULTAN ISKANDAR MUDA AIRPORT

Halaman Ini Sengaja Dikosongkan
This Page Intentionally Left Blank

<https://acehbesarkab.go.id>

BAB VII PERHUBUNGAN DAN KOMUNIKASI

Chapter VII Transportation and Communication

7.1 Angkutan Darat

Jalan merupakan salah satu prasarana pengangkutan yang sangat penting dalam suatu daerah untuk memperlancar dan mendorong kegiatan perekonomian sehingga memudahkan mobilitas dan akses barang dari suatu daerah ke daerah lainnya. Makin meningkatnya usaha perekonomian suatu daerah semakin menuntut pula peningkatan pembangunan maupun perbaikan jalan untuk memperlancar proses perekonomian tersebut.

Panjang jalan di Kabupaten Aceh Besar tahun 2017 tercatat 1.279,44 km untuk status jalan kabupaten, sedangkan jalan negara mencapai 193,85 km dan jalan provinsi dilaporkan mencapai 171,06 km. Jika dilihat dari jenis permukaan jalan dengan status jalan kabupaten ternyata masih terdapat permukaan jalan yang berupa tanah sepanjang 73,15 km, kerikil 352,63 km, dan yang sudah diaspal sepanjang 853,66 km.

Sementara kondisi jalan kabupaten yang baik pada tahun 2017 ada sepanjang 330,48 km, sedang 387,08 km rusak ringan sepanjang 244,18 km, dan yang mengalami rusak berat sepanjang 317,71 km.

7.1 Land Transportation

Road transportation infrastructure is one of the most important component in a region to facilitate and encourage economic activities that facilitate mobility and access to goods from one region to another. The increasing in economy business in a region demands to the increasing in the construction and repairing of roads to expedite the process of the economy.

The length of the road in the Aceh Besar regency in 2017 was 1.279,44 km to the status of regency roads, while the state road reached 193,85 km and provincial roads reportedly reached 171,06 km. In terms of the type of road surface with the status of the regency road there was still the road surface in the soil form along the 73,15 km, 352,63 km in gravel form, and 853,66 km of the road was paved.

Whereas in 2017 there were along 330,48 km of the regency road in good condition, medium 387,08 km, slightly damaged along the 244,18 km, and heavily damaged along the 317,71 km.

Banyaknya kejadian kecelakaan lalu lintas sepanjang tahun 2017 di Kabupaten Aceh Besar berjumlah 237 kejadian, dimana kejadian terbanyak ada pada bulan Juni dengan kerugian materi sebesar 97,2 juta rupiah yang menelan 6 korban jiwa.

Adapun untuk kendaraan bermotor yang terdaftar di POLRES Kabupaten Aceh Besar tahun 2017 ada sebanyak 176.432 unit dengan jenis kendaraan terbanyak adalah Sepeda Motor berjumlah 152.906 unit, kemudian disusul dengan Mini Bus dan Micro Bus yang berjumlah 12.783 unit.

7.2 Angkutan Udara

Lalu lintas penerbangan udara baik dalam maupun luar negeri di Bandara Sultan Iskandar Muda Kabupaten Aceh Besar tahun 2017 tercatat jumlah pesawat yang datang sebanyak 4.208 penerbangan domestik dan 908 penerbangan internasional dengan 444.978 penumpang domestik dan 95.857 penumpang internasional. Sedangkan pesawat yang berangkat sebanyak 4.220 penerbangan domestik dan 895 penerbangan internasional dengan 505.672 penumpang domestik dan 93.424 penumpang internasional.

7.3 Pos dan Telekomunikasi

Seiring dengan makin berkembangnya sarana dan prasarana telekomunikasi seluruh kecamatan di Kabupaten Aceh Besar pada tahun 2017 sudah terjangkau dengan fasilitas telekomunikasi.

The total number of traffic accidents during the year 2017 in the Aceh Besar regency was 237 incidents, in which the highest incidences and losses was in June with material loss of 97,2 million rupiah and claimed 6 lives.

The number of motor vehicles registered in POLRES Aceh Besar regency in 2017 were 176.432 units with the highest number in raw is 152.906 units Motorcycles, followed by Mini Bus and Micro Bus of 12.783 units.

7.2 Air Transport

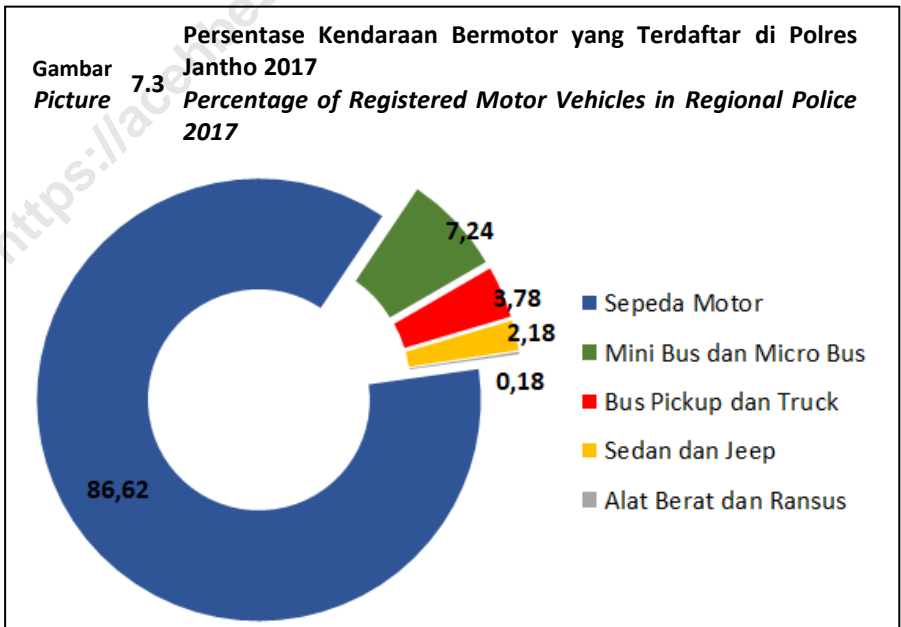
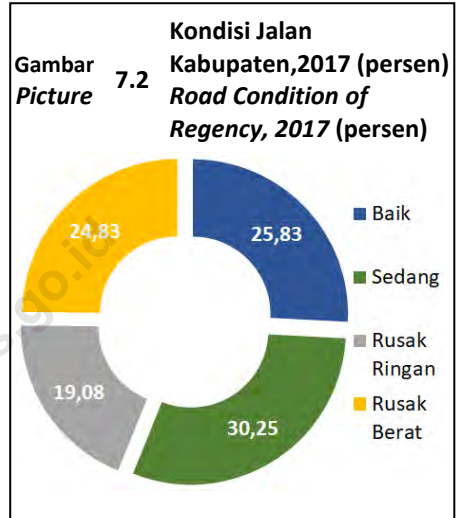
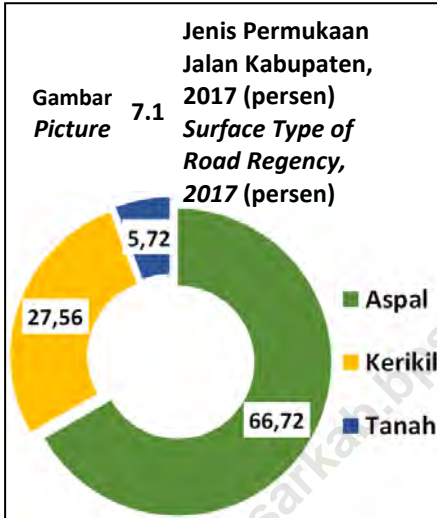
The Sultan Iskandar Muda airport in Aceh Besar regency in 2017 has served many air traffics carries from both international and regional location It was recorded that the number of arrival plane was 4.208 domestic flights and 908 international flights with 444.978 domestic passengers and 95.857 international passengers. Moreover the number of departure plane was 4.220 domestic flights and 895 international flights with 505.672 domestic passengers and 93.424 international passengers.

7.3 Post and Telecommunications

Along with the development of telecommunications infrastructure all subdistricts in Aceh Besar regency in 2017 have been affordable with telecommunication facilities.

Begitu pula dengan pelayanan pos yang semakin meningkat dari tahun ke tahun di Kabupaten Aceh Besar terdapat sebanyak 14 buah kantor pos.

Similarly the postal service continuously increases from year to year There are 14 post offices in Aceh Besar regency.



<https://acehbesukrab.bps.go.id>

Halaman Ini Sengaja Dikosongkan
This Page Intentionally Left Blank



Tabel 7.1 PANJANG JALAN MENURUT KONDISI DAN STATUS JALAN DI
Table 7.1 *KABUPATEN ACEH BESAR, 2017*
Length of Roads by Condition and Road Status in Aceh Besar
Regency, 2017

Kondisi Jalan / Condition	Status Jalan / Road Status (Km)		
	Jalan Negara/ Nation Road	Jalan Provinsi/ Province Road	Jalan Kabupaten/ Regency Road
(1)	(2)	(3)	(4)
1 Baik / Good	135,55	68,29	330,48
2 Sedang / Moderate	42,81	33,76	387,08
3 Rusak Ringan / Small Damage	15,49	11,20	244,17
4 Rusak Berat / Heavily Damage	-	57,81	317,71
Jumlah	193,85	171,06	1.279,44

Sumber : Dinas Bina Marga Dan Cipta Karya Kabupaten Aceh Besar

Source : BMCK Office of Aceh Besar Regency

Tabel 7.2 PANJANG JALAN MENURUT JENIS PERMUKAAN JALAN DI
Table 7.2 Length of Roads by Type of Surface in Aceh Besar Regency,
 2017

Jenis Permukaan / Type of Surface	Status Jalan / Road Status (Km)			
	Jalan Negara / Nation Road	Jalan Provinsi/ Province Road	Jalan Kabupaten/ Regency Road	
(1)	(2)	(3)	(4)	
1 Aspal	193,85	118,55	853,66	
2 Kerikil	-	19,8	352,63	
3 Tanah	-	32,71	73,15	
4 Tidak Diperincikan	-	-	-	
Jumlah/ Total	2017	193,85	171,06	1.279,44
	2016	181,12	171,06	1.255,70
	2015	207,62	134,86	1.320,00

Sumber : Dinas Bina Marga Dan Cipta Karya Kabupaten Aceh Besar

Source : BMCK Office of Aceh Besar Regency

Tabel 7.3 PANJANG JALAN KABUPATEN DIRINCI MENURUT KECAMATAN DAN KONDISI JALAN DI KABUPATEN ACEH BESAR, 2017
Length of Regency Road by Subdistrict and Road Condition in Aceh Besar Regency, 2017

Kecamatan / Subdistricts	Kondisi Jalan / Road Condition				
	Baik / Good	Sedang / Moderate	Rusak / Damage	Rusak Berat / Hard Damage	
(1)	(2)	(3)	(4)	(5)	
01. L h o o n g	36,68	1,03	12,56	9,28	
02. Lhoknga	40,45	7,21	22,00	5,15	
03. Leupung	12,65	0,00	7,90	4,00	
04. Indrapuri	114,30	25,79	32,87	20,30	
05. Kuta Cot Glie	63,45	17,87	12,49	13,03	
06. Seulimeum	137,80	44,47	37,90	40,98	
07. Kota Jantho	77,56	28,81	11,70	10,12	
08. Lembah Seulawah	66,65	2,35	18,69	9,67	
09. Masjid Raya	38,60	3,99	15,30	12,46	
10. Darussalam	35,25	14,77	13,95	1,83	
11. Baitussalam	26,85	6,03	18,48	0,91	
12. Kuta Baro	52,43	10,08	21,65	4,92	
13. Montasik	89,27	21,43	10,71	22,84	
14. Blang Bintang	29,80	4,22	15,08	2,50	
15. Ingin Jaya	69,80	23,06	28,88	12,96	
16. Krueng Barona Jaya	17,92	9,19	4,35	2,06	
17. Sukamakmur	58,30	11,10	25,05	2,19	
18. Kuta Malaka	44,65	24,68	4,19	4,52	
19. Simpang Tiga	25,24	11,96	4,70	2,72	
20. Darul Imarah	84,56	29,65	28,35	14,67	
21. Darul Kamal	32,00	1,71	11,45	1,00	
22. Peukan Bada	52,85	12,35	15,05	9,15	
23. Pulo Aceh	72,40	18,75	13,80	36,95	
Jumlah/ Total	2017	330,48	387,08	244,18	317,71
	2016	650,24	114,65	371,85	118,96
	2015	670,65	97,35	465,90	86,10

Sumber : Dinas Bina Marga Dan Cipta Karya Kabupaten Aceh Besar

Source : *BMCK Office of Aceh Besar Regency*

Tabel 7.4 **DAFTAR NAMA DAN ALAMAT PERUSAHAAN ANGKUTAN BARANG DI KABUPATEN ACEH BESAR, 2017**
Table 7.4 **List of Name and Address of Goods Transport Company in Aceh Besar Regency, 2017**

Nama Perusahaan / <i>Company Name</i>	Alamat Perusahaan / <i>Company Address</i>
(1)	(2)
1 CV Sadar Sejahtera	Gp. Mata le Kec. Montasik
2 CV Riskina Jaya	Jl Tgk Glee Iniem Dsn Damai Gp. Tuengkop, Darussalam
3 CV Awan Mutiara	Desa Cadek Kec Baitussalam
4 CV Mitra Sepakat	Jl Laks Malahayati Km 19,5 Gp. Durung Kec. Mesjid Raya
5 CV Bumi Asia	Jl Banda Aceh – Medan Km 8,5 Gp. Lambaro, Ingin Jaya
6 CV Al-Furqan	Jl Soekarno Hatta Gp. Lamreung Kec. Darul Imarah
7 UD Bumi Makmur	Jl Banda Aceh – Medan Km 8,5 Desa Lambaro, Ingin Jaya
8 CV Putra Utama Material	Jl Soekarno Hatta Gp. Lamblang Manyang, Darul Imarah
9 PT Ayu Lestari indah	Jl Banda Aceh – Medan Km 6,5 No 3 Meunasah Krueng Kec. Ingin Jaya
10 Koperasi Serba Usaha Tuan Shiyah	Gp. Lamseubong Kec. Kuta Baro
11 CV Alfis Jaya	Jl Banda Aceh – Medan Gp. Lambaro Kec. Ingin Jaya
12 UD Murahna	Dusun Lamseunong Gp. Kajhu Kec. Baitussalam
13 CV Good Gas	Jl Blang Bintang Gp. Babah Jurong Kec. Kuta Baro
14 PT Sinar Hoe Sabee	Jl Laksamana Malahayati Km 6,5 Lr. Cot Bak Bi Gp. Baet Kec. Baitussalam
15 CV Andalas Lhoknga Meutuah	Jl Lapangan Seulawah Golf Club Kec. Lhoknga
16 CV Atjeh Raya	Gp. Kling Manyang Kec. Suka Makmur
17 CV Beuna Riski	Jl Malahayati Km 8 Lr. Tgk Dijalan Gp. Kajhu, Baitussalam
18 CV Bintang Perkasa	Gp. Cot Nambak Kec. Blang Bintang
19 CV Gajah Rimba	Dusun Monsinget Gp. Kajhu Kec. Baitussalam
20 CV Kilang Padi Meutuah Baro	Gp. Lam Neuheun Kec. Kuta Baro
21 CV Wandu Jaya	Dusun Pande Gp. Miruek Taman Kec. Darussalam
22 PT Ilhas Jasa Bersama	Jl Banda Aceh – Medan Km 43 Gp. Lamjreun, Seulimeum
23 PT Lia Sari Indah	Jl Soekarno Hatta No 22 Gp. Lamreung, Darul Imarah

Sumber : Dinas Perhubungan, Komunikasi, Informasi dan Telematika Kab Aceh Besar

Source : *Transportation, Communications, Information and Telematika Office of Aceh Besar Regency*



Tabel 7.5
Table **DAFTAR NAMA DAN ALAMAT PERUSAHAAN ANGKUTAN**
PENUMPANG DI KABUPATEN ACEH BESAR, 2017
List of Name and Address of Passenger Transport Company in
Aceh Besar Regency, 2017

Nama Perusahaan / Company Name	Alamat Perusahaan / Company Address
(1)	(2)
1 CV Jantho Expres	Kabupaten Aceh Besar
2 PT Putra Jaya Transfor	Jl Banda Aceh – Medan Km 9 Gp. Lambaro Kec. Ingin Jaya

Sumber : Dinas Perhubungan, Komunikasi, Informasi dan Telematika Kab Aceh Besar

Source : *Transportation, Communications, Information and Telematika Office of*
Aceh Besar Regency

Tabel 7.6 BANYAKNYA KEJADIAN KECELAKAAN LALU LINTAS DI KABUPATEN ACEH BESAR, 2017
Table 7.6 Number of Traffic Accident in Aceh Besar Regency, 2017

Bulan / Month	Jumlah Kejadian/ Total Accident	Jumlah Korban / Number of Victims			Jumlah Kerugian Materi / Materly Lost (Rp)
		Mati/ Dead	Luka Berat/ Dangerous Wounded	Luka Ringan / Flesh Wound	
(1)	(2)	(3)	(4)	(5)	(6)
Januari/ January	17	3	10	32	111.300.000
Februari/ Februari	13	2	1	23	117.450.000
Maret/ March	23	1	7	43	74.300.000
April/ April	18	4	8	26	140.200.000
Mei/ May	15	4	3	64	148.600.000
Juni/ June	30	6	3	52	97.200.000
Juli/ July	22	5	-	36	51.300.000
Agustus/ August	19	4	-	33	100.200.000
September/ September	15	1	-	39	114.200.000
Oktober/ October	19	11	1	34	263.000.000
November/ November	17	5	1	27	45.400.000
Desember/ December	29	8	0	43	95.300.000

Sumber : POLRES Kabupaten Aceh Besar

Source : Regional Police of Aceh Besar Regency



Tabel 7.7 PENERBITAN SIM DAN STNK PER BULAN DI KABUPATEN ACEH BESAR, 2017
Table 7.7 *Number of Driver's License (SIM) and Vehicle's License (STNK) Monthly Issued in Aceh Besar Regency, 2017*

Bulan / Month	Banyaknya / Number of			
	SIM	STNK		
		Roda 2 & 3	Roda 4	Total
(1)	(2)	(3)	(4)	(5)
Januari/ January	624	1033	316	1.973
Februari/ Februari	504	707	220	1.431
Maret/ March	720	752	266	1.738
April/ April	680	802	210	1.692
Mei/ May	678	1.538	329	2.545
Juni/ June	462	715	233	1.410
Juli/ July	801	1.351	388	2.540
Agustus/ August	649	1.871	507	3.027
September/ September	585	2.324	656	3.565
Oktober/ October	672	2.191	663	3.526
November/ November	1269	1.000	390	2.659
Desember/ December	544	833	316	1.693
Jumlah/Total	8.188	15.117	4.494	27.799

Sumber : POLRES Kabupaten Aceh Besar

Source : *Regional Police of Aceh Besar Regency*

Tabel 7.8 BANYAKNYA KENDARAAN BERMOTOR YANG TERDAFTAR
Table 7.8 MENURUT JENIS KENDARAAN DI KABUPATEN ACEH BESAR, 2017
Number of Listed Vehicles by Types in Aceh Besar Regency, 2017

Jenis Kendaraan / <i>Type of Vehicle</i>	Jumlah / <i>Total</i> (unit)
(1)	(2)
A Sedan dan Jeep	3.851
A1 – Pribadi (Hitam)	3.833
A2 – Umum (Kuning)	1
A3 – Dinas (Merah)	17
B Mini Bus dan Micro Bus	12.783
B1 – Pribadi (Hitam)	12.420
B2 – Umum (Kuning)	47
B3 – Dinas (Merah)	316
C Bus Pickup dan Truck	6.680
C1 – Pribadi (Hitam)	5.573
C2 – Umum (Kuning)	897
C3 – Dinas (Merah)	110
D Alat Berat dan Ransus	312
D1 – Pribadi (Hitam)	257
D2 – Umum (Kuning)	17
D3 – Dinas (Merah)	38
E Sepeda Motor	152.906
E1 – Pribadi (Hitam)	151.242
E2 – Umum (Kuning)	103
E3 – Dinas (Merah)	1.561
Jumlah/ Total	176.432

Sumber : POLRES Kabupaten Aceh Besar

Source : *Regional Police of Aceh Besar Regency*



**BANYAKNYA PELANGGARAN LALU LINTAS YANG DITINDAK
DAN DIPROSES DI PENGADILAN NEGERI KABUPATEN ACEH
BESAR, 2017**

**Tabel
Table 7.9**

***Number of Violation of Traffic Rule and Jurisdiction Process in
Aceh Besar Regency, 2017***

Bulan / Month	Jumlah / Total		
	Perkara / Case	Vonis / Verdict	Denda / Pay a Fine (Rp)
(1)	(2)	(3)	(4)
Januari/ January	129	129	n.a
Februari/ Februari	182	182	n.a
Maret/ March	30	30	n.a
April/ April	151	151	n.a
Mei/ May	555	555	n.a
Juni/ June	105	105	n.a
Juli/ July	168	168	n.a
Agustus/ August	429	429	n.a
September/ September	87	87	n.a
Oktober/ October	126	126	n.a
November/ November	545	545	n.a
Desember/ December	134	134	n.a

Sumber : POLRES Kabupaten Aceh Besar

Source : Regional Police of Aceh Besar Regency

Tabel

Table 7.10

JUMLAH PESAWAT DAN PENUMPANG PENERBANGAN DOMESTIK DAN INTERNASIONAL YANG DATANG DAN BERANGKAT PER BULAN MELALUI BANDARA SULTAN ISKANDAR MUDA KABUPATEN ACEH BESAR, 2017

Number of Plane and Passengers Aircraft Arrived and Departured at Sultan Iskandar Muda Airport in Aceh Besar Regency 2017

	Bulan / Month	Jenis Penerbangan Kind of flight	Pesawat / Airplane		Penumpang/ Passenger	
			Datang/ Arrival	Berangkat/ Departure	Datang/ Arrival	Berangkat/ Departure
	(1)	(2)	(3)	(4)	(5)	(6)
01	Januari/ January	Domestik	283	283	29.683	36.253
		Internasional	72	73	8.021	7.876
02	Pebruari/ February	Domestik	275	275	20.970	31.453
		Internasional	76	75	6.955	7.912
03	Maret/ March	Domestik	295	302	28.166	39.533
		Internasional	90	84	8.192	7.443
04	April/ April	Domestik	316	322	34.706	39.734
		Internasional	84	78	9.819	7.149
05	Mei/ May	Domestik	401	403	39.475	50.314
		Internasional	78	75	6.918	6.946
06	Juni/ June	Domestik	336	340	32.290	32.833
		Internasional	62	58	5.560	5.409
07	Juli/ July	Domestik	384	383	46.319	52.362
		Internasional	62	63	7.552	7.473
08	Agustus/ August	Domestik	379	378	40.608	41.818
		Internasional	79	80	7.612	11.017
09	September/ September	Domestik	356	359	38.618	41.832
		Internasional	74	70	9.041	7.489
10	Oktober/ October	Domestik	387	388	43.988	46.100
		Internasional	72	71	9.250	7.554
11	Nopember/ November	Domestik	384	380	43.832	44.443
		Internasional	72	76	7.892	7.680
12	Desember/ December	Domestik	412	407	46.323	48.997
		Internasional	87	92	9.045	9.045
Jumlah	2017	Domestik	4.208	4.220	444.978	505.672
		Internasional	908	895	95.857	93.424
Total	2016	Domestik	3.780	3.766	388.935	416.058
		Internasional	804	811	81.250	81.795
	2015	Domestik	2.359	2.366	301.002	312.453
		Internasional	658	655	67.702	66.930

Sumber : Kanwil Dirjen Perhubungan Udara Wilayah I Bandara Sultan Iskandar Muda

Source : *Directorate General of Air Communication Region I Sultan Iskandar Muda Airport*



Tabel 7.11 **JUMLAH BARANG YANG DIBONGKAR DAN DIMUAT PER BULAN MELALUI TERMINAL DOMESTIK BANDARA SULTAN ISKANDAR MUDA KABUPATEN ACEH BESAR, 2017**
Table 7.11 **Number of Freight Load and Unload per Month at Sultan Iskandar Muda Domestic Airport Terminal in Aceh Besar Regency, 2017**

Bulan / Month	Kargo / Cargo		Bagasi / Baggage		Pos / Post	
	Bongkar / Unload (kg)	Muat / Load (kg)	Bongkar/ Unload (kg)	Muat / Load (kg)	Bongkar/ Unload (kg)	Muat/ Load (kg)
(1)	(2)	(3)	(4)	(5)	(6)	(7)
01 Januari/ January	270.122	44.885	273.027	242.502	3.645	4.757
02 Pebruari/ February	304.502	58.350	233.709	215.068	2.438	5.665
03 Maret/ March	378.090	69.928	276.378	292.825	4.870	4.698
04 April/ April	352.637	49.304	403.653	378.912	191	11.740
05 Mei/ May	353.268	59.291	411.533	536.866	230	5.887
06 Juni/ June	308.089	45.545	344.182	236.478	290	5.663
07 Juli/ July	317.978	48.246	388.379	433.105	522	5.106
08 Agustus/ August	373.014	62.917	330.303	277.180	1.142	4.484
09 September/ September	372.200	59.610	290.324	282.652	1.901	4.314
10 Oktober/ October	415.659	71.141	327.722	304.111	2.036	4.499
11 Nopember/ November	432.536	63.247	340.657	270.806	8.439	4.637
12 Desember/ December	478.427	58.915	365.858	313.591	7.904	2.471
Jumlah/ Total	4.356.522	691.379	3.985.725	3.784.096	33.608	63.921

Sumber : Kanwil Dirjen Perhubungan Udara Wilayah I Bandara Sultan Iskandar Muda

Source : Directorate General of Air Communication Region I Sultan Iskandar Muda Airport

Tabel
Table 7.12

JUMLAH BARANG YANG DIBONGKAR DAN DIMUAT PER BULAN
MELALUI TERMINAL INTERNASIONAL BANDARA SULTAN ISKANDAR
MUDA KABUPATEN ACEH BESAR, 2017
*Number of Freight Load and Unload per Month at Sultan Iskandar
Muda International Airport Terminal in Aceh Besar Regency, 2017*

Bulan / Month	Kargo / Cargo		Bagasi / Baggage		Pos /Post	
	Bongkar / Unload (kg)	Muat / Load (kg)	Bongkar/ Unload (kg)	Muat/ Load (kg)	Bongkar/ Unload (kg)	Muat/ Load (kg)
(1)	(2)	(3)	(4)	(5)	(6)	(7)
01 Januari/ January	-	4.419	81.342	64.161	-	-
02 Pebruari/ February	1.248	8.933	67.959	66.572	-	-
03 Maret/ March	-	9.803	98.070	60.721	-	-
04 April/ April	-	10.862	188.449	98.548	-	-
05 Mei/ May	510	8.231	193.270	98.103	-	-
06 Juni/ June	1.998	5.653	85.767	35.300	-	20
07 Juli/ July	750	5.208	73.466	46.670	-	-
08 Agustus/ August	1.904	3.575	75.722	115.726	-	-
09 September/ September	-	8.924	129.457	53.393	-	-
10 Oktober/ October	-	16.112	127.009	53.348	-	-
11 Nopember/ November	300	6.917	82.574	62.348	250	-
12 Desember/ December	253	2.412	112.778	80.393	-	-
Jumlah/ Total	6.963	91.049	1.315.863	835.283	250	20

Sumber : Kanwil Dirjen Perhubungan Udara Wilayah I Bandara Sultan Iskandar Muda
Source : Directorate General of Air Communication Region I Sultan Iskandar Muda
Airport



Tabel
Table 7.13

JUMLAH PENUMPANG ANGKUTAN UDARA DIRINCI MENURUT KAPASITAS ANGKUTAN DAN YANG DIANGKUT MELALUI BANDARA SULTAN ISKANDAR MUDA KABUPATEN ACEH BESAR, 2014 – 2017*)
Number of Passenger by Capacity to Carry and to Carry Away at Sultan Iskandar Muda Airport in Aceh Besar Regency, 2014-2017

Tahun / Year	Jumlah Penumpang / Passenger		Persentase / Percentage
	Kapasitas Angkutan/ Capacity to Carry	Diangkut/ To Carry Away	
(1)	(2)	(3)	(4)
2014	407.408	371.881	58,15
2015	851.180	747.455	87,81
2016	1.248.300	972.530	77,9
2017	1.518.336	1.198.274	78,9

Sumber : Kanwil Dirjen Perhubungan Udara Wilayah I Bandara Sultan Iskandar Muda
Source : Directorate General of Air Communication Region I Sultan Iskandar Muda Airport

Catatan: *) Data Maskapai Komersil/Commercial Airlines

Tabel 7.14 KECAMATAN YANG DAPAT DIJANGKAU FASILITAS TELEKOMUNIKASI TELKOM DI KABUPATEN ACEH BESAR, 2017
Table 7.14 *Subdistricts That Can Reached by Telecommunication Facility of Telkom in Aceh Besar Regency, 2017*

Kecamatan / Subdistricts	Fasilitas Telkom / Telecommunicatio Facility	Keterangan / Explanation
(1)	(2)	(3)
01. L h o o n g		V Tidak ada
02. Lhoknga	Speedy + POTS	V V
03. Leupung		V Tidak Ada
04. Indrapuri	Speedy + POTS	V V
05. Kuta Cot Glie		V Tidak ada
06. Seulimeum	Speedy + POTS	V V
07. Kota Jantho	Speedy + POTS	V V
08. Lembah Seulawah	Speedy + POTS	V V
09. Mesjid Raya	POTS	V V
10. Darussalam	Speedy + POTS	V V
11. Baitussalam	Speedy + POTS	V V
12. Kuta Baro	Speedy + POTS	V V
13. Montasik	Speedy + POTS	V V
14. Blang Bintang	Speedy + POTS	V V
15. Ingin Jaya	Speedy + POTS	V V
16. Krueng Barona Jaya	Speedy + POTS	V V
17. Sukamakmur		V Tidak ada
18. Kuta Malaka	Speedy + POTS	V V
19. Simpang Tiga		V Tidak ada
20. Darul Imarah	Speedy + POTS	V V
21. Darul Kamal	Speedy + POTS	V V
22. Peukan Bada	Speedy + POTS	V V
23. Pulo Aceh		V Tidak ada

Sumber : PT Telkom Kanyantel Jantho Kabupaten Aceh Besar

Source : PT TELKOM Kanyantel Jantho of Aceh Besar Regency



Tabel 7.15 NAMA ALAMAT DAN JENIS FASILITAS TELEKOMUNIKASI
Table 7.15 *Menurut Lokasi di Kabupaten Aceh Besar, 2017*
Name Address and Kind of Telecommunication Facility in Aceh Besar Regency, 2017

Nama & Jenis Fasilitas / <i>Name and Kind of Telecommunication</i>		Alamat / <i>Address</i>
(1)	(2)	(3)
1	DLC Leupung	Jl Banda Aceh - Meulaboh lama (tidak operasi lagi)
2	DLC Darussalam	Jl T Nyak Arief Tower Air Kampus Unsyiah
3	RA_LOA Lhoknga	Jl Banda Aceh - Meulaboh Lhoknga
4	DLC Montasik	Kampung Mata le Montasik
5	DLC Darul Imarah	Komplek Perumahan Guru Lampeuneurut
6	DLC Indrapuri	Jl Banda Aceh - Medan Indrapuri (Dinas PU Pengairan)
7	DLC Blang Bintang	Jl Bandara Sultan Iskandar Muda Blang Bintang
8	DLC Saree	Jl Banda Aceh - Medan Pasar Saree BTS T-Sel
9	STO Lambaro	Jl Pasar Lambaro
10	STO Jantho	Kota Jantho
11	STO Seulimum	Jl Banda Aceh - Medan Pasar Seulimeum

Sumber : PT Telkom Kanyantel Jantho Kabupaten Aceh Besar

Source : PT TELKOM Kanyantel Jantho of Aceh Besar Regency

Tabel 7.16 ALAMAT PT POS INDONESIA DIRINCI MENURUT KECAMATAN
 DI KABUPATEN ACEH BESAR, 2017
Address of Post Office by Subdistrict in Aceh Besar Regency, 2017

Kantor Pos / Post Office	Alamat / Address	Kode Pos / Post Code
(1)	(2)	(3)
1 L h o o n g	Jl B Aceh – Meulaboh Keutapang	23354
2 Lhoknga	Jl B Aceh – Meulaboh Mon Ikeun	23353
3 Indrapuri	Jl Krueng Jreu Reukih Dayah	23363
4 Seulimeum	Jl B Aceh – Medan Km42 Seulimeum	23951
5 Kota Jantho	Jl T Bachtiar Panglima Polem Jantho	23900
6 S a r e e	Jl B Aceh – Medan Sukadamai Saree	23952
7 Krueng Raya	Jl Kantor Camat Mns Keudee	23381
8 Darussalam	Lambaro Angan	23373
9 Peukan Ateuk	Desa Lam Asan	23372
10 Montasik	Desa Lamnga	23362
11 Sibreh	Pasar Sibreh Reuhah Tuha	23361
12 Perumnas	Jl Meusara Agung Gue Gajah	23352
13 Lambaro	Jl Rel Kereta Api Lubok Batee	23371
14 Peukan Bada	Jl Kantor Camat Ajuen	23351

Sumber : PT Pos Indonesia Banda Aceh

Source : *Post Office Indonesia Banda Aceh*

Tabel 7.17 ALAMAT PELABUHAN LAUT DI KABUPATEN ACEH BESAR, 2017
Table Address of Sea Ports in Aceh Besar Regency, 2017

Pelabuhan / Sea Port	Alamat / Address
(1)	(2)
01. Pelabuhan Malahayati	Jl. Laksamana Malahayati KM 32,5 Desa Lamreh Kecamatan Mesjid Raya, Aceh Besar.
02. Pelabuhan Khusus Lhoknga (PT. Lafarge Cement Indonesia)	Jl. Banda Aceh-Meulaboh KM 17 Lhoknga, Aceh Besar

Sumber : BPS Kabupaten Aceh Besar

Source : BPS – Statistics of Aceh Besar Regency

Halaman Ini Sengaja Dikosongkan
This Page Intentionally Left Blank

<https://acehbesarkab.go.id>

DANA PERIMBANGAN
LAIN-LAIN PENDAPATAN YG SAH
PENDAPATAN ASLI DAERAH



REALISASI
PENERIMAAN
DAERAH

BAB 8 KEUANGAN & HARGA

FINANCE & PRICE

PENDAPATAN ASLI DAERAH
ACEH BESAR hanya berkontribusi
8,13 % terhadap Realisasi
Penerimaan Daerah



70
PASAR
DESA



EKONOMI
DESA



Halaman Ini Sengaja Dikosongkan
This Page Intentionally Left Blank

<https://acehbesarab.bps.go.id>

BAB VIII KEUANGAN DAN HARGA CHAPTER VIII FINANCIAL & PRICES

8.1 Pendapatan Asli Daerah (PAD)

Pendapatan Asli Daerah (PAD) merupakan urat nadi dari suatu daerah untuk mempertahankan kelangsungan pembangunan serta untuk mensejahterakan masyarakat yang ada di daerah tersebut. Adapun realisasi Pendapatan Asli Daerah di Kabupaten Aceh Besar pada tahun 2017 adalah sekitar 145,46 miliar rupiah.

Total realisasi pendapatan asli daerah tersebut terdiri dari beberapa jenis penerimaan yaitu Hasil Pajak Daerah sebesar 62,04 miliar, Hasil Retribusi Daerah sebesar 5,03 miliar, Hasil Pengelolaan Kekayaan Daerah yang Dipisahkan sebesar 3,66 miliar, Hasil Pengelolaan Zakat, Infak, dan Shadaqah sebesar 15,34 miliar, dan Lain-lain Pendapatan Asli Daerah yang Sah sebesar 59,39 miliar rupiah.

Untuk realisasi Pengeluaran Daerah Kabupaten Aceh Besar tahun 2017 dikategorikan berdasarkan jenis pengeluaran Belanja Tidak Langsung dan Belanja Langsung dengan nominal sebesar 1,75 triliun rupiah. Sedangkan untuk Pembiayaan Daerah memiliki jumlah pembiayaan bersih senilai 174,98 miliar rupiah.

8.2 Sarana Perekonomian dan Harga-harga

Pasar merupakan tempat transaksi jual beli masyarakat setiap hari dan sarana ini dapat meningkatkan pendapatan daerah jika dikelola dengan baik secara profesional serta merupakan tempat perputaran roda perekonomian.

8.1 Regional Original Income (PAD)

Regional Original Income (PAD) is a core of a region to maintain sustainable development and prosper the society. The realization of regional original income in Aceh Besar regency in 2017 was 145,46 billion rupiah.

The total amount of the regional original income consists of several types of income that is Local Tax Results amounted 62,04 billion, The Retribution amounted to 5,03 billion, Wealth Management Results area Separated of 3,66 billion, Results Management of Zakat, Infak, and Sadaqah amounted to 15,34 billion, and other Local Revenue Authorized by 59,39 billion rupiah.

For the realization of Aceh Besar Regency Expenditure in 2017 categorized by type of Indirect Expenditure and Direct Expenditure with the total cost of 1,75 trillion rupiah, while for the Regional Funding had total net by 174,98 billion rupiah.

8.2 The Economy Facilities and Prices

Market is a place whereby society engage in a commerce activity in every day life and it can increase the local income if managed properly in a professional way Besides it is also a place of economy cycle.

Jika dilihat dari sarana pasar di Kabupaten Aceh Besar tahun 2017 lokasinya sudah tersebar merata di seluruh kecamatan dimana status pengelolannya ada yang dikelola oleh Pemerintah dan ada pula yang status pengelolannya tumbuh sendiri.

Jumlah pasar secara keseluruhan di Kabupaten ini adalah sebanyak 70 pasar dimana sebanyak 10 pasar dikelola oleh Pemerintah dan pasar yang pengelolannya tumbuh sendiri ada sejumlah 60 pasar. Di semua kecamatan hari buka pasar adalah tiap hari sementara itu ada beberapa kecamatan yang juga buka secara mingguan.

Harga eceran bahan bangunan/konstruksi di Kabupaten Aceh Besar yang diantaranya terdiri dari barang galian (pasir) memiliki harga rata-rata antara 63.700-145.500 rupiah/m³, batu pondasi senilai 161.000 rupiah/m³. Sedangkan kayu lapis harganya sekitar 57.000 rupiah per lembarnya.

Sementara untuk bata merah biasa memiliki kisaran harga rata-rata 68.750 rupiah per 100 buah. Untuk semen yang dipasarkan memiliki rata-rata harga 50.000 – 55.000 per zak.

8.3 Koperasi

Jumlah Koperasi Unit Desa (KUD) di Kabupaten Aceh Besar tahun 2017 tercatat sebanyak 33 buah dan Koperasi Non KUD sebanyak 622 buah. Perkembangan Koperasi Unit Desa jika dilihat dari tahun 2016 ke tahun 2017 memiliki jumlah yang sama sedangkan Non KUD mengalami kenaikan jumlah. Koperasi Non KUD telah tersebar di seluruh kecamatan di Kabupaten Aceh Besar.

The market infrastructure in Aceh Besar regency in 2017 has spread evenly throughout the subdistrict in which some of the market management status are managed by the Government and the others built their own management status.

The overall numbers of markets in this regency are 70 markets; 10 markets managed by the Government and 60 markets managed by the independent management. The markets open everyday in all subdistricts but some subdistricts also impose a weekly basis market.

Retail prices for building/ construction materials in Aceh Besar regency for some items such as excavation (sand) had an average price between 63.700-145.500 rupiah/m³, the foundation stone cost 161.000 rupiah/m³. And plywood cost about 57.000 rupiah per pieces.

Whereas the redbrick usually has an average price range of 68.750 rupiah per 100 pieces. And cement was marketed with an average price of 50.000 – 55.000 per sack.

8.3 Cooperative

The total number of Village Unit Cooperative (KUD) in Aceh Besar regency in 2017 was 33 cooperatives and non KUD Cooperative was 622 cooperatives. The development of Village Unit Cooperatives has remained unchanged from year to year Whereas non KUD cooperatives increased. Non KUD Cooperatives have spread across the Aceh Besar regency.

Tabel 8.1 **SERIES REALISASI PENERIMAAN DAERAH DI KABUPATEN ACEH BESAR, 2013 – 2017**
Table 8.1 **Regional Revenues Series of Aceh Besar Regency by Kind of Revenue, 2013 – 2017**

(000 -Rp)

Jenis Penerimaan/ Kind of Revenue	2013	2014	2015	2016	2017
(1)	(2)	(3)	(4)	(5)	(6)
Hasil Pajak Daerah	41.104.110	52.520.382	53.284.853	51.396.623,33	62.041.880,23
Hasil Retribusi Daerah	11.624.888	7.952.497	6.203.392	5.136.002,82	5.028.668,3
Hasil Pengelolaan Kekayaan Daerah yang Dipisahkan	2.481.482	2.121.335	2.770.299	2.764.081,34	3.658.841,41
Lain-lain Pendapatan Asli Daerah yang Sah	9.013.356	37.134.083	62.377.266	58.499.259,36	59.395.557,18
Bagi Hasil Pajak/Bagi Hasil Bukan Pajak	35.906.297	28.802.542	15.897.241	21.574.428,37	22.186.879,35

Sumber : Dinas Pengelolaan Keuangan dan Kekayaan Daerah Kabupaten Aceh Besar

Source : *Finances Organizer and Regional Wealth Office of Aceh Besar Regency*

Tabel 8.2 REALISASI PENERIMAAN DAERAH KABUPATEN ACEH BESAR, 2017
Table 8.2 *Actual Revenues of Aceh Besar Regency, 2017*

(000 -Rp)

Jenis Penerimaan / Kind of Revenue		Jumlah / Total
(1)		(2)
1.	Pendapatan Asli Daerah	145.464.468,48
1.1.	Hasil Pajak Daerah	62.041.880,23
1.2.	Hasil Retribusi Daerah	5.028.668,30
1.3.	Hasil Pengelolaan Kekayaan Daerah yang Dipisahkan	3.658.841,41
1.4.	Hasil Pengelolaan Zakat, Infak dan Shadaqah	15.339.501,36
1.5.	Lain-lain Pendapatan Asli Daerah yang Sah	59.395.557,18
2.	Dana Perimbangan	944.271.107,79
2.1.	Bagi Hasil Pajak/Bagi Hasil Bukan Pajak	22.186.879,36
2.2.	Dana Alokasi Umum	708.008.631
2.3.	Dana Alokasi Khusus Fisik dan Non Fisik	214.075.597,44
3.	Lain-lain Pendapatan Daerah yang Sah	700.537.666,11
3.1.	Pendapatan Hibah	-
3.2.	Dana Bagi Hasil Pajak dari Provinsi dan Pemerintahan Daerah lainnya	35.456.416,59
3.3.	Dana Penyesuaian dan Otonomi Khusus	499.394.157,80
3.4.	Bantuan Keuangan dari Provinsi atau Pemerintah Daerah lainnya	165.687.091,72
PENDAPATAN DAERAH		2017 1.790.273.242,38
		2016 1.770.747.385,06
		2015 1.519.862.840,54

Sumber : Dinas Pengelolaan Keuangan dan Kekayaan Daerah Kabupaten Aceh Besar

Source : *Finances Organizer and Regional Wealth Office of Aceh Besar Regency*

Tabel 8.3 REALISASI PENGELUARAN DAERAH KABUPATEN ACEH BESAR, 2017
Table 8.3 *Actual Revenues of Aceh Besar Regency, 2017*

		(000 -Rp)
Jenis Pengeluaran / Kind of Expenditure		Jumlah / Total
(1)		(2)
1.	Belanja Tidak Langsung	1.122.193.076,28
1.1.	Belanja Pegawai	555.162.775,96
1.2.	Belanja Hibah	28.354.036,79
1.3.	Belanja Bantuan Sosial	171.000
1.4.	Belanja Bagi Hasil Kepada Provinsi/Kabupaten/Kota Dan Pemerintahan Desa	5.155.000
1.5.	Belanja Bantuan Keuangan kepada Provinsi/Kabupaten/Kota dan Pemerintahan Desa	532.172.798,23
1.6.	Belanja Tidak Terduga	1.177.465,3
2.	Belanja Langsung	631.397.711,63
2.1.	Belanja Pegawai	72.544.678,17
2.2.	Belanja Barang dan Jasa	273.946.593,14
2.3.	Belanja Modal	284.906.440,32
	2017	1.753.590.787,92
	BELANJA	2016
		1.812.097.255,09
		2015
		1.432.068.509,82

Sumber : Dinas Pengelolaan Keuangan dan Kekayaan Daerah Kabupaten Aceh Besar

Source : *Finances Organizer and Regional Wealth Office of Aceh Besar Regency*

Tabel 8.4 REALISASI PEMBIAYAAN DAERAH KABUPATEN ACEH BESAR, 2017
Table 8.4 *Actual Regional Defrayals of Aceh Besar Regency, 2017*
 (000 -Rp)

Jenis Pengeluaran / Kind of Expenditure	Jumlah / Total
(1)	(2)
A Penerimaan Pembiayaan Daerah	179.980.774,63
1 Sisa Lebih Perhitungan Anggaran Tahun Anggaran Sebelumnya	179.980.774,63
2 Penerimaan Kembali Pemberian Pinjaman	-
B Pengeluaran Pembiayaan Daerah	5.000.000
1 Penyertaan Modal (Investasi) Pemerintah daerah	5.000.000
Jumlah Pembiayaan Bersih	174.980.774.63
Sisa Lebih Pembiayaan Anggaran	211.663.229.09

Sumber : Dinas Pengelolaan Keuangan dan Kekayaan Daerah Kabupaten Aceh Besar
 Source : *Finances Organizer and Regional Wealth Office of Aceh Besar Regency*

Tabel 8.5 REKAPITULASI JUMLAH ALOKASI DANA GAMPONG (ADG)
TAHUN ANGGARAN 2017
Table 8.5 Recapitulation of the Village Fund Allocation, 2017

(000 -Rp)

Kecamatan/ Sub District	Desa / Villages	Dana Desa (Rp)	ADG (Rp)
(1)	(2)	(3)	(3)
01. L h o o n g	28	20.562.592,0	3.294.520,0
02. Lhoknga	28	20.527.207,0	3.522.150,0
03. Leupung	6	4.440.917,0	766.094,0
04. Indrapuri	52	38.549.798,0	6.134.109,0
05. Kuta Cot Glie	32	23.790.106,0	3.832.695,0
06. Seulimeum	47	35.033.086,0	5.527.920,5
07. Kota Jantho	13	9.680.490,0	1.558.806,5
08. Lembah Seulawah	12	9.129.738,0	1.558.334,0
09. Mesjid Raya	13	9.835.606,0	1.809.477,5
10. Darussalam	29	21.438.715,0	3.706.245,5
11. Baitussalam	13	9.660.731,0	1.875.688,5
12. Kuta Baro	47	34.714.899,0	5.728.655,5
13. Montasik	39	28.850.398,0	4.707.757,5
14. Blang Bintang	26	19.182.638,0	2.979.349,0
15. Ingin Jaya	50	36.795.369,0	6.111.411,0
16. Krueng Barona Jaya	12	8.936.724,0	1.692.253,0
17. Sukamakmur	35	25.749.443,0	4.182.261,5
18. Kuta Malaka	15	11.091.766,0	1.784.557,5
19. Simpang Tiga	18	13.216.408,0	2.048.871,0
20. Darul Imarah	32	23.894.478,0	4.394.337,0
21. Darul Kamal	14	10.365.067,0	1.743.943,0
22. Peukan Bada	26	19.094.638,0	3.320.362,0
23. Pulo Aceh	17	12.572.958,0	1.946.696,5
Jumlah	604	447.113.772,0	74.226.495,0

Sumber : DPMG (Dinas Pemberdayaan Masyarakat dan Gampong) Kab Aceh Besar
Source : Society and Village Empowerment Board of Aceh Besar Regency

JUMLAH BADAN USAHA MILIK DESA (BUMDES) KABUPATEN

Tabel 8.6 ACEH BESAR, 2017

Table Total Village Enterprises Agency in Aceh Besar Regency 2017

Kecamatan/ Sub District	BUMDES
(1)	(3)
01. L h o o n g	28
02. Lhoknga	27
03. Leupung	6
04. Indrapuri	52
05. Kuta Cot Glie	32
06. Seulimeum	47
07. Kota Jantho	13
08. Lembah Seulawah	12
09. Mesjid Raya	13
10. Darussalam	29
11. Baitussalam	13
12. Kuta Baro	47
13. Montasik	39
14. Blang Bintang	26
15. Ingin Jaya	50
16. Krueng Barona Jaya	12
17. Sukamakmur	35
18. Kuta Malaka	15
19. Simpang Tiga	18
20. Darul Imarah	32
21. Darul Kamal	14
22. Peukan Bada	26
23. Pulo Aceh	17
Jumlah	603

Sumber : DPMG (Dinas Pemberdayaan Masyarakat dan Gampong) Kab Aceh Besar

Source : Society and Village Empowerment Board of Aceh Besar Regency

Tabel 8.7 JUMLAH KOPERASI UNIT DESA (KUD) MENURUT KECAMATAN DI KABUPATEN ACEH BESAR, 2015 – 2017
Table 8.7 *Number of Viilage Unit Cooperation (KUD) by Subdistrict in Aceh Besar Regency, 2015 -2017*

Kecamatan / Subdistricts	Tahun / Year		
	2015	2016	2017
(1)	(2)	(3)	(4)
01. L h o o n g	3	3	3
02. Lhoknga	2	2	2
03. Leupung	1	1	1
04. Indrapuri	1	1	1
05. Kuta Cot Glie	-	-	-
06. Seulimeum	2	2	2
07. Kota Jantho	2	2	2
08. Lembah	2	2	2
09. Masjid Raya	1	1	1
10. Darussalam	2	2	2
11. Baitussalam	-	-	-
12. Kuta Baro	2	2	2
13. Montasik	2	2	2
14. Blang	1	1	1
15. Ingin Jaya	4	4	4
16. Krueng	-	-	-
17. Sukamakmur	1	1	1
18. Kuta Malaka	-	-	-
19. Simpang Tiga	-	-	-
20. Darul Imarah	2	2	2
21. Darul Kamal	1	1	1
22. Peukan Bada	3	3	3
23. Pulo Aceh	1	1	1
Jumlah/ Total	33	33	33

Sumber : Dinas Perindustrian, Perdagangan, Koperasi dan UKM Kabupaten Aceh Besar
 Source : *Industry, Trade, Cooperation Small Middle Industry (UKM) Office of Aceh Besar Regency*

Tabel 8.8 JUMLAH KOPERASI NON KUD MENURUT KECAMATAN DI
Table **8.8** **KABUPATEN ACEH BESAR, 2015 – 2017**
*Number of Non Village Unit Cooperation (KUD) by Subdistrict in
 Aceh Besar Regency, 2015 – 2017*

Kecamatan / Subdistricts	Tahun / Year		
	2015	2016	2017
(1)	(2)	(3)	(4)
01. L h o o n g	39	39	39
02. Lhoknga	47	47	50
03. Leupung	16	16	16
04. Indrapuri	31	31	31
05. Kuta Cot Glie	9	9	10
06. Seulimeum	29	29	30
07. Kota Jantho	47	47	47
08. Lembah	13	13	13
09. Mesjid Raya	26	26	26
10. Darussalam	22	22	24
11. Baitussalam	20	20	21
12. Kuta Baro	39	39	39
13. Montasik	24	24	24
14. Blang	12	12	12
15. Ingin Jaya	70	70	73
16. Krueng	14	14	14
17. Sukamakmur	29	29	30
18. Kuta Malaka	11	11	11
19. Simpang Tiga	8	8	8
20. Darul Imarah	55	55	55
21. Darul Kamal	10	10	10
22. Peukan Bada	31	31	31
23. Pulo Aceh	8	8	8
Jumlah/ Total	625	610	622

Sumber : Dinas Perindustrian, Perdagangan, Koperasi dan UKM Kabupaten Aceh Besar
 Source : *Industry, Trade, Cooperation Small Middle Industry (UKM) Office of Aceh
 Besar Regency*

Tabel 8.9 PERKEMBANGAN KOPERASI UNIT DESA (KUD) DAN NON KUD DI KABUPATEN ACEH BESAR, 2002 – 2017
Table 8.9 Growth of Village Unit Cooperation (KUD) and Non Village Unit Cooperation (Non KUD) in Aceh Besar Regency, 2002 - 2017

Tahun / Year	Banyaknya / Number (buah)	
	KUD	NON KUD
(1)	(2)	(3)
2002	33	378
2003	33	443
2004	33	446
2005	33	470
2006	33	518
2007	33	602
2008	33	600
2009	33	624
2010	33	682
2011	33	662
2012	33	679
2013	33	622
2014	33	625
2015	33	610
2016	33	610
2017	33	622

Sumber : Dinas Perindustrian, Perdagangan, Koperasi dan UKM Kabupaten Aceh Besar

Source : *Industry, Trade, Cooperation Small Middle Industry (UKM) Office of Aceh Besar Regency*

Tabel 8.10 PERBANKAN DI KABUPATEN ACEH BESAR, 2017
Table 8.10 Banking in Aceh Besar Regency, 2017

Nama & Jenis Fasilitas / Name & Facilities		Alamat / Address
(1)		(2)
01	BRI Unit Lhoknga	Jl. B. Aceh-Calang Km. 14,5
02	BPR Muttaqin Sukamakmur	Jl. B. Aceh-Calang
03	BRI Unit Indrapuri	Jl. B. Aceh-Medan Desa Reukih
04	Bank Syariah Mandiri	Pasar Indrapuri
05	Bank Baitul Khirat	Desa Sinyeu
06	BPR Muttaqin Sukamakmur	Pasar Indrapuri
07	BRI Unit Seulimeum	Jl. B. Aceh-Medan Km.42 Seulimeum
08	BPR Muttaqin Sukamakmur	Pasar Seulimeum
09	BRI Unit Jantho	Jl. Jend. Sudirman Kota Jantho
10	Bank Aceh Capem Jantho	Jl. Jend. Sudirman Kota Jantho
11	Bank Syariah Mandiri	Jl. Jend. Sudirman Kota Jantho
12	BRI Unit Saree	Jl. B. Aceh-Medan Km.70
13	BPR Ingin Jaya	Lambro Bileu, Peukan Ateuk
14	BRI Unit Lambaro	Jl. B. Aceh-Medan Km.8,5 Lambaro
15	Bank Mustaqim Sukamakmur	Pasar Seulimeum
16	Bank Aceh Syariah Capem Lambaro	Jl. B. Aceh-Medan Km.8,5 Lambaro
17	BRI Unit Sibreh	Komplek Pasar Sibreh
18	BRI Aneuk Galong	Jl. B. Aceh-Medan Km.15
19	Bank Aceh Aneuk Galong	Jl. B. Aceh-Medan Km.15
20	BPR Ingin Jaya	Jl. B. Aceh-Medan Km.15
21	BRI Unit Lambheu	Jl. Mata le. Desa Lambheu
22	BPRS Hareukat. PT	Jl. Mata le. Desa Lambheu
23	Bank Syariah Mandiri Keutapang	Desa Lambheu
24	BPRS Darul Imarah. PT	Desa Lambheu
25	Bank Aceh Syariah Capem Keutapang	Desa Lambheu
26	BPR Muttaqin Sukamakmur	Jl. Soekarno Hatta, Lampeuneurut Gp

Lanjutan Tabel 8.10

Nama & Jenis Fasilitas / Name & Facilities		Alamat / Address
(1)	(2)	
27	BTPN Mitra Usaha	Jl. Mata Ie, Desa Lambheu
28	Bank Mandiri Mitra Niaga	Jl. Soekarno Hatta, Lambaro
29	Bank BRI KCP Lambaro	Jl. Soekarno Hatta, Lambaro
30	BPR Ingin Jaya	Jl. B. Aceh-Medan Km.8,5, Lambaro
31	Bank Aceh Kantor Kas Lampeuneurut	Jl. Soekarno Hatta, Lampeuneurut
32	Bank Aceh Kantor Pusat	Jl. Mr. Moh. Hasan, No. 26
33	Bank Aceh Kantor Kas Indrapuri	Jl. B. Aceh-Medan Km. 27, Indrapuri
34	Bank Aceh Capem Ajuen	Ajuen, Peukan Bada
35	Bank Aceh Kantor Kas Lam Ateuk	Lambro Bileu, Kuta Baro
36	Bank Aceh Kantor Kas Cadek	Jl. Laks. Malahayati, Cadek, Baitussalam
37	Bank Mandiri	Gue Gajah, Darul Imarah

Sumber : Badan Pusat Statistik Kabupaten Aceh Besar

Source : *BPS-Statistics of Aceh Besar Regency*

**Tabel 8.11 RATA-RATA HARGA ECERAN BAHAN BANGUNAN/ KONSTRUKSI
DI KABUPATEN ACEH BESAR, 2017**
*Average Retail Price of Materials Construction in Aceh Besar
Regency, 2017*

Nama Barang / Commodity	Kualitas / Quality	Satuan/ Unit	Harga Rata-rata/ Average Price (Rp)
(1)	(2)	(3)	(4)
1 Barang Galian			
a Pasir Urug		M3	63.700
b Pasir Pasang / Pasir Cor		M3	145.500
c Pasir Beton		M3	144.000
2 Batu Pondasi			
a Batu Kali		M3	161.000
b Batu Gunung		M3	n.a
c Batu Belah		M3	n.a
3 Batu Split			
	Ukuran 1 - 2 cm	M3	n.a
	Ukuran 2 - 3 cm	M3	206.000
4 Sirtu			
		M3	n.a
5 Kayu Gergajian			
a Papan (2 cm x 20 cm x 4 m)	Sedang	M3	4.537.500
	Sembarang	M3	3.000.000
b Kaso (4 cm x 6 cm x 4 m)	Sedang	M3	n.a
	Sembarang	M3	n.a
c Balok (6 cm x 12 cm x 4 m)	Sedang	M3	4.537.500
	Sembarang	M3	3.025.000
d Rheng (2 cm x 3 cm x 4 m)	Sedang	M3	n.a
	Sembarang	M3	n.a
6 Kayu Lapis			
a Ukuran (03x122x244) cm		Lembar	57.000
b Ukuran (05x122x244) cm		Lembar	n.a
c Ukuran (06x122x244) cm		Lembar	n.a

Lanjutan Tabel 8.11

Nama Barang / Commodity	Kualitas / Quality	Satuan/ Unit	Harga Rata-rata/ Average Price (Rp)
(1)	(2)	(3)	(4)
7 Bahan Bangunan dari kayu			
a Kusen Pintu (90x210) cm	Meranti	Buah	362.500
b Daun Pintu (90x220) cm	Meranti	Buah	837.500
8 Bata Merah	Biasa	100	68.750
9 Bataco	Biasa	100	755.348
10 Semen			
a Semen Tiga Roda 40 kg	Baik	zak	n.a
b Semen Padang 40 kg	Baik	zak	50.000
c Semen Andalas 40 kg	Baik	zak	55.000
11 Besi Beton			
a Uk 8 mm x 12 m	Baik	Batang	35.000
b Uk 16 mm x 12 m	Baik	Batang	53.000
12 Kawat Beton	Baik	kg	n.a
13 Seng Plat (BJLS 20 L=45)	Swan Brand	m	32.500
14 Cat			
a Cat Nippon	25 kg	Kaleng	730.000
b Cat Besi Avian	5 kg	Kaleng	55.000

Sumber : Badan Pusat Statistik Kabupaten Aceh Besar (Survey IKK 2017)

Source : BPS-Statistics of Aceh Besar Regency

Tabel 8.12 **LOKASI PASAR DESA DIRINCI MENURUT NAMA PASAR STATUS PENGELOLAAN DAN HARI BUKA PASAR DI KECAMATAN DALAM KABUPATEN ACEH BESAR, 2017**
Table 8.12 **Location of Village Market by Name Management Status and Open-Market Day in Aceh Besar Regency, 2017**

Lokasi Pasar / Market Location		Nama Pasar / Market Name	Status Pengelolaan / Management Status	Hari Pasar / Market-Day	
Kecamatan / Subdistricts	Desa/ Village			Tiap Hari/ Every Day	Mingguan / Weekly
(1)	(2)	(3)	(4)	(5)	(6)
L h o o n g	Keutapang	Lhoong	Pemda	V	-
	Mon Ikeun	Lhoknga	Pemda	V	-
Leupung	MnsMesjid Lamihom	Lamihom	Tumbuh Sendiri	V	-
	Lam Ateuk	Keudee Bieng	Tumbuh Sendiri	V	-
	MnsMesjid Leupung	Leupung	Pemda	V	-
Indrapuri	Layeun	Lhok Seudu	Tumbuh Sendiri	V	-
	Pasar Indrapuri	PsrLama Indrapuri	Pemda	V	-
	Reukih Dayah	PsrBaru Indrapuri	Pemda	V	V
Kuta Cot Glie	Keumireu	Keumireu	Pemda	V	V
	Lampoh Raja	Lampakuk	Pemda	V	-
Seulimeum	Seulimeum	Seulimeum	Pemda	V	V
	Leungah	Leungah	Tumbuh Sendiri	V	-
	Lampanah	Lampanah	Tumbuh Sendiri	V	-
	Lamteuba	Pasar Lamteuba	Tumbuh Sendiri	V	V
Kota Jantho	Jantho Makmur	Kota Jantho	Pemda TkII	V	V
Lb Seulawah	Sukadamai	Saree	Pemda	V	-
	Lamtamot	Lamtamot	Pemda	V	V
	Sukamulia	Sukamulia	Tumbuh Sendiri	V	V
Mesjid Raya	Krueng Raya	Krueng Raya	Pemerintah	V	-
	Meunasah Keudee	Meunasah Keudee	Tumbuh Sendiri	V	V
	Meunasah Kulam	Meunasah Kulam	Tumbuh Sendiri	V	V
	Lamnga	Lamnga	Tumbuh Sendiri	V	V

Lanjutan Tabel 8.12

Lokasi Pasar / Market Location		Nama Pasar / Market Name	Status Pengelolaan / Management Status	Hari Pasar / Market-Day	
Kecamatan / Subdistricts	Desa/ Village			Tiap Hari/ Every Day	Ming-guan / Weekly
(1)	(2)	(3)	(4)	(5)	(6)
Darussalam	Lambada Peukan	Lambaro Angan	Pemda	V	-
Baitussalam	Tungkop	Tungkop	Pemda	V	-
	Lambada Lhok	Psr Ikan	Tumbuh Sendiri	V	-
	Labuy	Labuy	Tumbuh Sendiri	V	V
Kuta Baro	Kajhu	Kajhu	Tumbuh Sendiri	V	V
	Lambro Bileu	Peukan Ateuk	Pemda	V	-
Montasik	Cot Raya	Cot Raya	Tumbuh sendiri	V	-
	Lam Raya	Seuneulop	Pemda	V	-
	Lamme Garot	Cot Goh	Pemda	V	-
BlangBintang	Mata Ie	Psr Inpres	Tumbuh Sendiri	V	-
	Mon Ara	Cot Laba	Tumbuh Sendiri	V	-
	Paya Ue	Paya Ue	Tumbuh sendiri	V	-
	Cot Jambo	Cot Teu Sroh	Tumbuh Sendiri	V	-
	Cot Meuraya	Cot Meuraya	Tumbuh Sendiri	V	V
Ingin Jaya	Cot Geundreut	Cot Geundreut	Tumbuh Sendiri	V	V
	Lambaro	Lambaro	Pemda	V	-
	Siron	Teupin Siron	Tumbuh Sendiri	V	-
KrBarona Jaya	Bueng Ceukok	Cot Buy	Tumbuh Sendiri	V	-
	Cot Suruy	Mon Malem	Tumbuh Sendiri	V	-
	Gla Deyah	Cot Iri	Tumbuh Sendiri	V	-
Sukamakmur	Gla MnsBaro	Cot Iri	Tumbuh Sendiri	V	-
	Mireuk Taman	Mireuk Taman	Tumbuh Sendiri	V	V
	Lampermai	Lampermai	Tumbuh Sendiri	V	V
	Reuhat Tuha	Sibreh	Pemda	V	V
	Aneuk Gl Titi	Aneuk Galong	Tumbuh Sendiri	V	-
Kuta Malaka	Lambarih	Lambarih	Tumbuh Sendiri	V	V
	Tampok	Tampok	Tumbuh Sendiri	V	V
	Leupung Cut	Samahani	Pemda TkII	V	V
	Lbr Samahani	Samahani	Tumbuh Sendiri	V	-
	Reulueng Glp	Samahani	Tumbuh Sendiri	V	-
	Tumbo Baro	Mon Ie	Tumbuh Sendiri	V	-

Lanjutan Tabel 8.12

Lokasi Pasar / <i>Market Location</i>		Nama Pasar / <i>Market Name</i>	Status Pengelolaan / <i>Management Status</i>	Hari Pasar / <i>Market-Day</i>	
Kecamatan / <i>Subdistricts</i>	Desa/ <i>Village</i>			Tiap Hari/ <i>Every Day</i>	Ming- guan / <i>Weekly</i>
(1)	(2)	(3)	(4)	(5)	(6)
Kuta Malaka	Lam Ara Cut	Mon Ie	Tumbuh Sendiri	V	-
Simpang Tiga	Krueng Mak	Krueng Mak	Tumbuh Sendiri	V	-
	Lambunot	Psar Desa	Tumbuh Sendiri	V	-
Darul Imarah	Lambheu	Lambheu	Tumbuh Sendiri	V	-
	Garot	Garot	Tumbuh Sendiri	V	-
Darul Kamal	Lam Sod	Biluy	Pemda	V	-
Peukan Bada	Ajuen	Peukan Bada	Pemda	V	-
	Lam Keumok	-	Tumbuh Sendiri	V	-
	Lambadeuk	-	Tumbuh Sendiri	V	-
	Payating	-	Tumbuh Sendiri	V	-
	Keuneu Eu	-	Tumbuh Sendiri	V	-
	Lamteh	-	Tumbuh Sendiri	V	-
	Lam Geu Eu	-	Tumbuh Sendiri	V	-
	Lam Asan	-	Tumbuh Sendiri	V	-
	Lam Awe	-	Tumbuh Sendiri	V	-
	Lampageu	-	Tumbuh Sendiri	V	-
Pulo Aceh	Lampuyang	Lampuyang	Pemda	V	-

Sumber : DPMG (Dinas Pemberdayaan Masyarakat dan Gampong) Kab Aceh Besar

Source : *Society and Village Empowerment Board of Aceh Besar Regency*

Catatan / Note : V = *Buka / Open*

- = *Tidak Buka / Closed*

PENDAPATAN REGIONAL

REGIONAL INCOME

BAB
9

DISTRIBUSI
PRODUK DOMESTIK REGIONAL BRUTO

Pertanian, Kehutanan, dan Perikanan
/ Agriculture, Forestry and Fishing

24,44 %

Perdagangan Besar & Eceran,
Reparasi Mobil & Sepeda Motor
*/ Wholesale & Retail Trade,
Repair of Motor Vehicles & Motorcycles*

17,52 %

Transportasi & Pergudangan
/ Transportation & Storage

14,04 %

Konstruksi
/ Construction

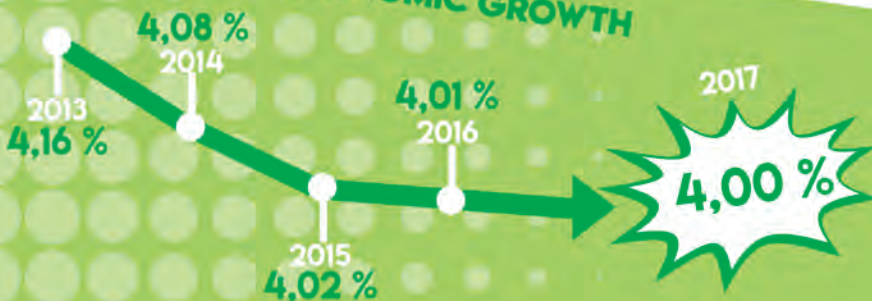
13,08 %

Lainnya
/ Others

30,92 %



ECONOMIC GROWTH



PERTUMBUHAN
EKONOMI

Halaman Ini Sengaja Dikosongkan
This Page Intentionally Left Blank

<https://acehbesarkab.go.id>

BAB IX PENDAPATAN REGIONAL CHAPTER IX REGIONAL INCOME

9.1 PDRB Kabupaten Aceh Besar

Produk Domestik Regional Bruto (PDRB) merupakan salah satu indikator untuk melihat tingkat kesejahteraan suatu daerah. Perhitungan PDRB Kabupaten Aceh Besar dan seluruh Indonesia umumnya setiap tahun mengalami perbaikan. Saat ini tahun dasar perhitungan BPS adalah tahun 2010.

PDRB Kabupaten Aceh Besar disajikan dalam 2 bentuk yaitu atas dasar harga berlaku (ADHB) dan atas dasar harga konstan (ADHK) agar pengaruh harga dapat diikuti secara berkala dan dapat pula dieliminir.

Berdasarkan harga berlaku, nilai PDRB Kabupaten Aceh Besar tahun 2017 sebesar 11,63 triliun rupiah. Sedangkan berdasarkan harga konstan pada tahun yang sama tercatat sebesar 9,21 triliun rupiah.

Adapun sumbangan PDRB terbesar atas dasar harga berlaku (HB) adalah dari lapangan usaha pertanian sebesar 2,84 triliun rupiah. Sementara atas dasar harga konstan (HK) yaitu pada lapangan usaha pertanian sebesar 1,82 triliun rupiah.

9.2 Peranan PDRB secara Sektoral

Pada tahun 2017, kontribusi PDRB Kabupaten Aceh Besar berdasarkan atas harga berlaku sektor Pertanian masih

9.1 The GRDP of Aceh Besar Regency

Gross Regional Domestic Product (GRDP) is one of the indicators to determine the level of region prosperity. The PDRB calculations of Aceh Besar regency and throughout Indonesia generally improved each year. The current base year for BPS calculation is 2010.

GRDP of Aceh Besar regency is presented in 2 forms that is based on current prices (ADHB) and based on constant prices (ADHK) in order the influence of the price can be followed on a regular basis and also can be eliminated.

Based on current prices, the value of GRDP of Aceh Besar regency in 2017 was 11,63 billion rupiah, while based on the constant prices was 9,12 billion rupiah.

The largest contribution of PDRB was on agriculture venture sector that based on current prices (HB) was 2,84 billion rupiah, while based on constant prices (HK) was 1,82 billion rupiah.

9.2 Role GRDP sectorally

Based on the current prices the GRDP contribution of Aceh Besar regency in 2017, the agriculture sector was still the largest

merupakan penyumbang terbesar dengan persentase 24,44 persen diikuti oleh sektor Perdagangan Besar dan Eceran; Reparasi Mobil dan Sepeda Motor sebesar 17,51 persen, kemudian sektor Transportasi dan Pergudangan sebesar 14,04 persen.

Sedangkan sektor yang paling sedikit memberi kontribusi adalah sector Pengadaan Air, Pengelolaan Sampah, Limbah dan Daur Ulang yaitu sebesar 0,04 persen, dan sector Pengadaan Listrik dan Gas sebesar 0,08 persen.

9.3 Pertumbuhan Ekonomi Kabupaten Aceh Besar

Pertumbuhan Ekonomi Kabupaten Aceh Besar tahun 2017 sebesar 4 persen. Angka ini menurun jika dibandingkan dengan tahun 2016 yaitu sebesar 4,01 persen.

Penurunan pertumbuhan ekonomi tidak hanya terjadi pada tahun 2017. Bebrapa tahun kebelakang pertumbuhan ekonomi selalu mengalami penurunan. Oleh karena itu pertumbuhan ekonomi ini perlu benar-benar lebih diperhatikan lagi agar tidak berdampak buruk terhadap lapangan kerja yang secara otomatis akan berpengaruh pada tingkat kesejahteraan hidup masyarakat Aceh Besar.

contributor with the percentage 24,44 percent, followed by the Retail Trading sector; Repair of Motor for 17,51 percent, then the Transportation and Storage sector by 14,04 percent.

While Water supply, Sewerage, Waste Management and Remediation Activities sector is the smallest contributor with the percentage 0,04 percent, followed by Electricity and Gas sector for 0,08 percent.

9.3 The Economic Growth of Aceh Besar Regency

The economic growth in Aceh Besar regency in 2017 was 4 percent which decreases from 4,01 percent in 2016.

The decline in economic growth does not only occur in 2017. The past few years of economic growth have always decreased. Therefore the economic growth needs to be more considered in order not to give a bad affect toward the job vacancies that will automatically affect the level of Aceh Besar society welfare

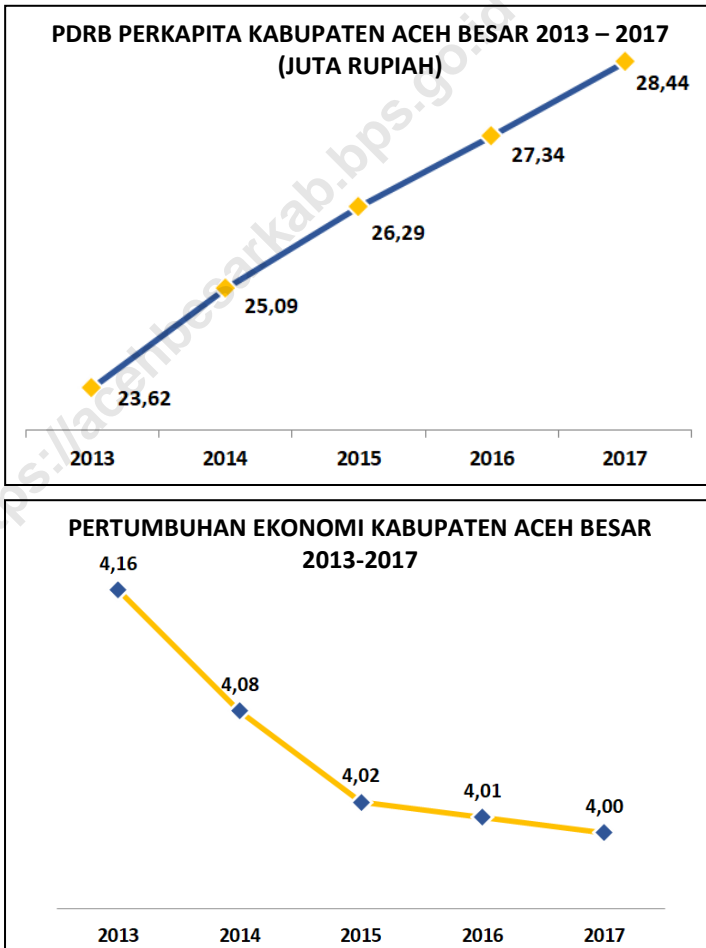
9.4 PDRB Perkapita

PDRB Perkapita atas dasar harga berlaku menurut lapangan usaha di Kabupaten Aceh Besar meningkat bila dibandingkan dari tahun 2016, yaitu 27,34 juta rupiah menjadi 28,43 juta rupiah pada tahun 2017.

9.4 GRDP percapita

GRDP per capita by Industrial Origin at Current Price increase than 2016, that is 27,34 million rupiah to 28,43 million rupiah in 2017.

Gambar PDRB Kabupaten Aceh Besar, 2013-2017
Picture 9.1 GRDP of Aceh Besar Regency 2013-2017



Halaman Ini Sengaja Dikosongkan
This Page Intentionally Left Blank

<https://acehbesar.com.bps.go.id>

Tabel 9.1 **PRODUK DOMESTIK REGIONAL BRUTO KABUPATEN ACEH BESAR MENURUT LAPANGAN USAHA ATAS DASAR HARGA BERLAKU, 2013-2017**
Table 9.1 **Gross Domestic Regional Product of Aceh Besar Regency by Industrial Origin at Current Price, 2013-2017**

(Jutaan Rupiah / Million Rupiah)

Lapangan Usaha / Industrial Origin	2013	2014	2015
(1)	(2)	(3)	(4)
1. Pertanian, Kehutanan, dan Perikanan/Agriculture, Forestry and Fishing	1.911.643,80	2.126.829,70	2.377.538,6
2. Pertambangan dan Penggalian/Mining and Quarrying	799.692,30	833.621,30	785.883,7
3. Industri Pengolahan/Manufacturing	204.830,10	224.360,40	242.953,5
4. Pengadaan Listrik dan Gas/Electricity and Gas	6.253,50	6.725,50	7.234,4
5. Pengadaan Air, Pengelolaan Sampah, Limbah dan Daur Ulang/Water supply, Sewerage, Waste Management and Remediation Activities	3.279,20	3.675,30	4.118,9
6. Konstruksi/Construction	1.198.655,10	1.299.569,50	1.398.276,8
7. Perdagangan Besar dan Eceran; Reparasi Mobil dan Sepeda Motor/Wholesale and Retail Trade; Repair of Motor Vehicles and Motorcycles	1.533.611,30	1.675.902,30	1.795.035,4
8. Transportasi dan Pergudangan/Transportation and Storage	1.261.529,60	1.349.237,30	1.423.995,3
9. Penyediaan Akomodasi dan Makan Minum/Accommodation and Food Service Activities	119.103,60	129.851,30	140.339,8
10. Informasi dan Komunikasi/Information and Communication	433.637,20	449.045,20	468.072,9

Lanjutan Tabel 9.1

Lapangan Usaha / Industrial Origin	2013	2014	2015
(1)	(2)	(3)	(4)
11. Jasa Keuangan dan Asuransi/Financial and Insurance Activities	112.761,70	131.119,40	135.576,8
12. Real Estat/Real Estate Activities	445.766,20	484.765,10	526.245,8
13. Jasa Perusahaan/Business Activities	29.245,20	31.254,30	33.105,8
14. Administrasi Pemerintahan, Pertahanan dan Jaminan Sosial Wajib/Public Administration and Defence; Compulsory Social Security	463.258,20	503.635,10	551.626,0
15. Jasa Pendidikan/Education	122.965,20	133.141,20	141.764,9
16. Jasa Kesehatan dan Kegiatan Sosial/Human Health and Social Work Activities	149.726,20	160.764,20	170.241,2
17. Jasa lainnya/Other Services Activities	98.426,20	106.247,50	110.532,3
P D R B Berlaku	8.894.384,3	9.649.744,3	10.321.133,0

Lanjutan Tabel 9.1

Lapangan Usaha / Industrial Origin	2016*	2017**
(1)	(2)	(3)
1. Pertanian, Kehutanan, dan Perikanan/Agriculture, Forestry and Fishing	2.624.842,4	2.843.691,3
2. Pertambangan dan Penggalian/Mining and Quarrying	733.915,5	621.021,9
3. Industri Pengolahan/Manufacturing	260.989,4	282.222,4
4. Pengadaan Listrik dan Gas/Electricity and Gas	7.953,6	8.806,4
5. Pengadaan Air, Pengelolaan Sampah, Limbah dan Daur Ulang/Water supply, Sewerage, Waste Management and Remediation Activities	4.660,3	5.129,0
6. Konstruksi/Construction	1.482.924,3	1.521.946,9
7. Perdagangan Besar dan Eceran; Reparasi Mobil dan Sepeda Motor/Wholesale and Retail Trade; Repair of Motor Vehicles and Motorcycles	1.914.579,7	2.037.311,8
8. Transportasi dan Pergudangan/Transportation and Storage	1.493.568,3	1.632.907,0
9. Penyediaan Akomodasi dan Makan Minum/Accommodation and Food Service Activities	155.127,5	181.212,1
10. Informasi dan Komunikasi/Information and Communication	480.756,7	495.990,0

Lanjutan Tabel 9.1

Lapangan Usaha / Industrial Origin	2016*	2017**
(1)	(2)	(3)
11. Jasa Keuangan dan Asuransi/Financial and Insurance Activities	143.600,6	153.508,8
12. Real Estat/Real Estate Activities	577.298,5	650.732,9
13. Jasa Perusahaan/Business Activities	35.412,2	37.643,9
14. Administrasi Pemerintahan, Pertahanan dan Jaminan Sosial Wajib/Public Administration and Defence; Compulsory Social Security	591.622,0	658.946,4
15. Jasa Pendidikan/Education	151.326,2	170.563,8
16. Jasa Kesehatan dan Kegiatan Sosial/Human Health and Social Work Activities	182.262,3	197.545,3
17. Jasa lainnya/Other Services Activities	119.265,3	134.100,6
P D R B Berlaku	10.960.104,6	11.633.280,3

Sumber : BPS Kabupaten Aceh Besar

Source : BPS – Statistics of Aceh Besar Regency

Catatan : *) Angka sementara/Preliminary Figures

**) Angka sangat sementara/Very Preliminary Figures

Tabel 9.2 **PRODUK DOMESTIK REGIONAL BRUTO KABUPATEN ACEH BESAR MENURUT LAPANGAN USAHA ATAS DASAR HARGA KONSTAN, 2013-2017 (TAHUN DASAR 2010)**
Gross Domestic Regional Product of Aceh Besar Regency by Industrial Origin at Constant Price, 2013-2017 (Basic Year 2010)

(Jutaan Rupiah / Million Rupiah)

Lapangan Usaha / Industrial Origin	2013	2014	2015
(1)	(2)	(3)	(4)
1. Pertanian, Kehutanan, dan Perikanan/Agriculture, Forestry and Fishing	1.643.338,0	1.722.460,5	1.820.403,4
2. Pertambangan dan Penggalan/Mining and Quarrying	799.371,1	810.302,5	776.217,4
3. Industri Pengolahan/Manufacturing	175.815,4	184.530,9	192.299,4
4. Pengadaan Listrik dan Gas/Electricity and Gas	6.718,0	7.150,2	7.522,2
5. Pengadaan Air, Pengelolaan Sampah, Limbah dan Daur Ulang/Water supply, Sewerage, Waste Management and Remediation Activities	2.827,7	2.982,7	3.142,2
6. Konstruksi/Construction	1.118.786,7	1.170.645,7	1.233.674,2
7. Perdagangan Besar dan Eceran; Reparasi Mobil dan Sepeda Motor/Wholesale and Retail Trade; Repair of Motor Vehicles and Motorcycles	1.373.228,2	1.437.160,6	1.505.629,6
8. Transportasi dan Pergudangan/Transportation and Storage	959.769,0	984.269,4	1.018.382,7
9. Penyediaan Akomodasi dan Makan Minum/Accommodation and Food Service Activities	104.086,0	108.260,0	111.855,4
10. Informasi dan Komunikasi/Information and Communication	382.641,0	395.734,0	410.325,3

Lanjutan Tabel 9.2

Lapangan Usaha / Industrial Origin	2013	2014	2015
(1)	(2)	(3)	(4)
11. Jasa Keuangan dan Asuransi/Financial and Insurance Activities	92.101,3	101.071,6	103.868,5
12. Real Estat/Real Estate Activities	403.416,0	423.632,0	451.541,3
13. Jasa Perusahaan/Business Activities	27.561,0	28.692,0	29.615,2
14. Administrasi Pemerintahan, Pertahanan dan Jaminan Sosial Wajib/Public Administration and Defence; Compulsory Social Security	422.236,0	440.232,0	468.461,3
15. Jasa Pendidikan/Education	117.644,0	122.526,0	126.254,2
16. Jasa Kesehatan dan Kegiatan Sosial/Human Health and Social Work Activities	141.264,0	148.341,0	154.728,3
17. Jasa lainnya/Other Services Activities	92.664,0	96.467,0	99.324,2
P D R B Konstan	7.863.467,4	8.184.457,8	8.513.244,9

Lanjutan Tabel 9.2

Lapangan Usaha / Industrial Origin	2016*	2017**
(1)	(2)	(3)
1. Pertanian, Kehutanan, dan Perikanan/Agriculture, Forestry and Fishing	1.920.511,6	2.025.217,6
2. Pertambangan dan Penggalian/Mining and Quarrying	701.006,6	599.211,1
3. Industri Pengolahan/Manufacturing	200.010,6	207.332,4
4. Pengadaan Listrik dan Gas/Electricity and Gas	8.100,4	8.423,1
5. Pengadaan Air, Pengelolaan Sampah, Limbah dan Daur Ulang/Water supply, Sewerage, Waste Management and Remediation Activities	3.314,5	3.427,3
6. Konstruksi/Construction	1.297.296,5	1.302.875,5
7. Perdagangan Besar dan Eceran; Reparasi Mobil dan Sepeda Motor/Wholesale and Retail Trade; Repair of Motor Vehicles and Motorcycles	1.572.710,7	1.639.126,6
8. Transportasi dan Pergudangan/Transportation and Storage	1.105.153,4	1.239.362,0
9. Penyediaan Akomodasi dan Makan Minum/Accommodation and Food Service Activities	118.250,8	129.240,7
10. Informasi dan Komunikasi/Information and Communication	421.062,7	432.678,6

Lanjutan Tabel 9.2

Lapangan Usaha / Industrial Origin	2016*	2017**
(1)	(2)	(3)
11. Jasa Keuangan dan Asuransi/Financial and Insurance Activities	107.096,8	111.774,6
12. Real Estat/Real Estate Activities	483.776,8	522.998,6
13. Jasa Perusahaan/Business Activities	30.621,7	31.785,8
14. Administrasi Pemerintahan, Pertahanan dan Jaminan Sosial Wajib/Public Administration and Defence; Compulsory Social Security	488.326,5	524.786,7
15. Jasa Pendidikan/Education	130.171,5	140.433,6
16. Jasa Kesehatan dan Kegiatan Sosial/Human Health and Social Work Activities	161.865,3	174.738,6
17. Jasa lainnya/Other Services Activities	105.163,3	114.964,7
P D R B Konstan	8.854.439,6	9.208.377,4

Sumber : BPS Kabupaten Aceh Besar

Source : BPS – Statistics of Aceh Besar Regency

Catatan : *) Angka sementara/Preliminary Figures

**) Angka sangat sementara/Very Preliminary Figures

Tabel 9.3 **DISTRIBUSI PERSENTASE PRODUK DOMESTIK REGIONAL BRUTO KABUPATEN ACEH BESAR ATAS DASAR HARGA BERLAKU MENURUT LAPANGAN USAHA, 2013–2017**
Percentage Distribution of Gross Domestic Regional Product of Aceh Besar Regency by Industrial Origin at Current Price, 2013-2017

Persen/Percent			
Lapangan Usaha / Industrial Origin	2013	2014	2015
(1)	(2)	(3)	(4)
1. Pertanian, Kehutanan, dan Perikanan/Agriculture, Forestry and Fishing	21,49	22,04	23,02
2. Pertambangan dan Penggalian/Mining and Quarrying	8,99	8,64	7,60
3. Industri Pengolahan/Manufacturing	2,30	2,33	2,36
4. Pengadaan Listrik dan Gas/Electricity and Gas	0,07	0,07	0,07
5. Pengadaan Air, Pengelolaan Sampah, Limbah dan Daur Ulang/Water supply, Sewerage, Waste Management and Remediation Activities	0,04	0,04	0,04
6. Konstruksi/Construction	13,48	13,47	13,54
7. Perdagangan Besar dan Eceran; Reparasi Mobil dan Sepeda Motor/Wholesale and Retail Trade; Repair of Motor Vehicles and Motorcycles	17,24	17,37	17,38
8. Transportasi dan Pergudangan/Transportation and Storage	14,18	13,98	13,88
9. Penyediaan Akomodasi dan Makan Minum/Accommodation and Food Service Activities	1,34	1,35	1,37
10. Informasi dan Komunikasi/Information and Communication	4,88	4,65	4,53

Lanjutan Tabel 9.3

	Persen/Percent		
Lapangan Usaha / Industrial Origin	2013	2014	2015
(1)	(2)	(3)	(4)
11. Jasa Keuangan dan Asuransi/Financial and Insurance Activities	1,27	1,36	1,31
12. Real Estat/Real Estate Activities	5,01	5,02	5,10
13. Jasa Perusahaan/Business Activities	0,33	0,32	0,32
14. Administrasi Pemerintahan, Pertahanan dan Jaminan Sosial Wajib/Public Administration and Defence; Compulsory Social Security	5,21	5,22	5,40
15. Jasa Pendidikan/Education	1,38	1,38	1,37
16. Jasa Kesehatan dan Kegiatan Sosial/Human Health and Social Work Activities	1,68	1,67	1,65
17. Jasa lainnya/Other Services Activities	1,11	1,10	1,07
P D R B	100,00	100,00	100,00

Lanjutan Tabel 9.3

Lapangan Usaha / Industrial Origin	<i>Persen/Percent</i>	
	2016*	2017**
(1)	(2)	(3)
1. Pertanian, Kehutanan, dan Perikanan/Agriculture, Forestry and Fishing	23,99	24,44
2. Pertambangan dan Penggalian/Mining and Quarrying	6,50	5,34
3. Industri Pengolahan/Manufacturing	2,38	2,43
4. Pengadaan Listrik dan Gas/Electricity and Gas	0,07	0,08
5. Pengadaan Air, Pengelolaan Sampah, Limbah dan Daur Ulang/Water supply, Sewerage, Waste Management and Remediation Activities	0,04	0,04
6. Konstruksi/Construction	13,57	13,08
7. Perdagangan Besar dan Eceran; Reparasi Mobil dan Sepeda Motor/Wholesale and Retail Trade; Repair of Motor Vehicles and Motorcycles	17,46	17,51
8. Transportasi dan Pergudangan/Transportation and Storage	13,67	14,04
9. Penyediaan Akomodasi dan Makan Minum/Accommodation and Food Service Activities	1,44	1,56
10. Informasi dan Komunikasi/Information and Communication	4,38	4,26

Lanjutan Tabel 9.3

Lapangan Usaha / <i>Industrial Origin</i>	Persen/Percent	
	2016*	2017**
(1)	(2)	(3)
11. Jasa Keuangan dan Asuransi/Financial and Insurance Activities	1,31	1,32
12. Real Estat/Real Estate Activities	5,26	5,59
13. Jasa Perusahaan/Business Activities	0,32	0,32
14. Administrasi Pemerintahan, Pertahanan dan Jaminan Sosial Wajib/Public Administration and Defence; Compulsory Social Security	5,46	5,66
15. Jasa Pendidikan/Education	1,39	1,47
16. Jasa Kesehatan dan Kegiatan Sosial/Human Health and Social Work Activities	1,66	1,70
17. Jasa lainnya/Other Services Activities	1,09	1,15
P D R B	100,00	100,00

Sumber : BPS Kabupaten Aceh Besar

Source : BPS – Statistics of Aceh Besar Regency

Catatan : *) Angka sementara/Preliminary Figures

**) Angka sangat sementara/Very Preliminary Figures

Tabel 9.4 LAJU PERTUMBUHAN PRODUK DOMESTIK REGIONAL BRUTO KABUPATEN ACEH BESAR ATAS DASAR HARGA KONSTAN 2010 MENURUT LAPANGAN USAHA (PERSEN), 2013–2017 (TAHUN DASAR 2010)
The Growth Rate of Gross Domestic Regional Product of Aceh Besar Regency by Industrial Origin at Constant Price, 2013-2017 (Basic Year 2010)

Lapangan Usaha / <i>Industrial Origin</i>	Persen/Percent		
	2013	2014	2015
(1)	(2)	(3)	(4)
1. Pertanian, Kehutanan, dan Perikanan/Agriculture, Forestry and Fishing	4,50	4,81	5,69
2. Pertambangan dan Penggalian/Mining and Quarrying	3,16	1,37	-4,21
3. Industri Pengolahan/Manufacturing	5,60	4,96	4,21
4. Pengadaan Listrik dan Gas/Electricity and Gas	4,07	6,43	5,20
5. Pengadaan Air, Pengelolaan Sampah, Limbah dan Daur Ulang/Water supply, Sewerage, Waste Management and Remediation Activities	3,25	5,48	5,35
6. Konstruksi/Construction	4,53	4,64	5,38
7. Perdagangan Besar dan Eceran; Reparasi Mobil dan Sepeda Motor/Wholesale and Retail Trade; Repair of Motor Vehicles and Motorcycles	4,53	4,66	4,76
8. Transportasi dan Pergudangan/Transportation and Storage	3,24	2,55	3,47
9. Penyediaan Akomodasi dan Makan Minum/Accommodation and Food Service Activities	3,98	4,01	3,32
10. Informasi dan Komunikasi/Information and Communication	3,52	3,42	3,69

Lanjutan Tabel 9.4

Lapangan Usaha / <i>Industrial Origin</i>	Persen/Percent		
	2013	2014	2015
(1)	(2)	(3)	(4)
11. Jasa Keuangan dan Asuransi/Financial and Insurance Activities	8,77	9,74	2,77
12. Real Estat/Real Estate Activities	4,01	5,01	6,59
13. Jasa Perusahaan/Business Activities	4,02	4,10	3,22
14. Administrasi Pemerintahan, Pertahanan dan Jaminan Sosial Wajib/Public Administration and Defence; Compulsory Social Security	4,01	4,26	6,41
15. Jasa Pendidikan/Education	3,67	4,15	3,04
16. Jasa Kesehatan dan Kegiatan Sosial/Human Health and Social Work Activities	4,70	5,01	4,31
17. Jasa lainnya/Other Services Activities	3,99	4,10	2,96
P D R B Konstan	4,16	4,08	4,02

Lanjutan Tabel 9.4

Lapangan Usaha / Industrial Origin	<i>Persen/Percent</i>	
	2016*	2017**
(1)	(2)	(3)
1. Pertanian, Kehutanan, dan Perikanan/Agriculture, Forestry and Fishing	5,50	5,45
2. Pertambangan dan Penggalian/Mining and Quarrying	-9,69	-14,52
3. Industri Pengolahan/Manufacturing	4,01	3,66
4. Pengadaan Listrik dan Gas/Electricity and Gas	7,69	3,98
5. Pengadaan Air, Pengelolaan Sampah, Limbah dan Daur Ulang/Water supply, Sewerage, Waste Management and Remediation Activities	5,48	3,40
6. Konstruksi/Construction	5,16	0,43
7. Perdagangan Besar dan Eceran; Reparasi Mobil dan Sepeda Motor/Wholesale and Retail Trade; Repair of Motor Vehicles and Motorcycles	4,46	4,22
8. Transportasi dan Pergudangan/Transportation and Storage	8,52	12,14
9. Penyediaan Akomodasi dan Makan Minum/Accommodation and Food Service Activities	5,72	9,29
10. Informasi dan Komunikasi/Information and Communication	2,62	2,76

Lanjutan Tabel 9.4

Lapangan Usaha / Industrial Origin	Persen/Percent	
	2016*	2017**
(1)	(2)	(3)
11. Jasa Keuangan dan Asuransi/Financial and Insurance Activities	3,11	4,37
12. Real Estat/Real Estate Activities	7,14	8,11
13. Jasa Perusahaan/Business Activities	3,40	3,80
14. Administrasi Pemerintahan, Pertahanan dan Jaminan Sosial Wajib/Public Administration and Defence; Compulsory Social Security	4,24	7,47
15. Jasa Pendidikan/Education	3,10	7,88
16. Jasa Kesehatan dan Kegiatan Sosial/Human Health and Social Work Activities	4,61	7,95
17. Jasa lainnya/Other Services Activities	5,88	9,32
P D R B Konstan	4,01	4,00

Sumber : BPS Kabupaten Aceh Besar

Source : BPS – Statistics of Aceh Besar Regency

Catatan : *) Angka sementara/Preliminary Figures

**) Angka sangat sementara/Very Preliminary Figures

Table 9.5 **PRODUK DOMESTIK REGIONAL BRUTO PER KAPITA KABUPATEN ACEH BESAR ATAS DASAR HARGA BERLAKU MENURUT LAPANGAN USAHA JUTA RUPIAH), 2013–2017**
Gross Domestic Regional Product of Aceh Besar Regency by by Industrial Origin at Current Price, 2013-2017 (Basic Year 2010)

(Ribu Rupiah / Thousand Rupiah)

Lapangan Usaha / Industrial Origin	2013	2014	2015
(1)	(2)	(3)	(4)
1. Pertanian, Kehutanan, dan Perikanan/Agriculture, Forestry and Fishing	5.007,5	5.529,7	6.056,1
2. Pertambangan dan Pengalihan/Mining and Quarrying	2.124,1	2.167,4	2.001,8
3. Industri Pengolahan/Manufacturing	544,1	583,3	618,9
4. Pengadaan Listrik dan Gas/Electricity and Gas	16,6	17,5	18,4
5. Pengadaan Air, Pengelolaan Sampah, Limbah dan Daur Ulang/Water supply, Sewerage, Waste Management and Remediation Activities	8,7	9,6	10,5
6. Konstruksi/Construction	3.183,8	3.378,9	3.561,7
7. Perdagangan Besar dan Eceran; Reparasi Mobil dan Sepeda Motor/Wholesale and Retail Trade; Repair of Motor Vehicles and Motorcycles	4.073,4	4.357,3	4.572,4
8. Transportasi dan Pergudangan/Transportation and Storage	0,0	0,0	0,0
9. Penyediaan Akomodasi dan Makan Minum/Accommodation and Food Service Activities	316,4	337,6	357,5
10. Informasi dan Komunikasi/Information and Communication	1.151,8	1.167,5	1.192,2

Lanjutan Tabel 9.5

Lapangan Usaha / Industrial Origin	2013	2014	2015
(1)	(2)	(3)	(4)
11. Jasa Keuangan dan Asuransi/Financial and Insurance Activities	299,5	340,9	345,3
12. Real Estat/Real Estate Activities	1.184,0	1.260,4	1.340,5
13. Jasa Perusahaan/Business Activities	77,7	81,3	84,3
14. Administrasi Pemerintahan, Pertahanan dan Jaminan Sosial Wajib/Public Administration and Defence; Compulsory Social Security	1.230,5	1.309,4	1.4004,2
15. Jasa Pendidikan/Education	326,6	346,2	361,1
16. Jasa Kesehatan dan Kegiatan Sosial/Human Health and Social Work Activities	397,7	418,0	433,6
17. Jasa lainnya/Other Services Activities	261,4	276,2	281,6
P D R B Perkapita	23.624,4	25.089,2	26.290,3

Lanjutan Tabel 9.5

Lapangan Usaha / Industrial Origin	2016*	2017**
(1)	(2)	(3)
1. Pertanian, Kehutanan, dan Perikanan/Agriculture, Forestry and Fishing	6.547,2	7.243,5
2. Pertambangan dan Penggalian/Mining and Quarrying	1.830,6	1.581,9
3. Industri Pengolahan/Manufacturing	651,0	718,9
4. Pengadaan Listrik dan Gas/Electricity and Gas	19,8	22,4
5. Pengadaan Air, Pengelolaan Sampah, Limbah dan Daur Ulang/Water supply, Sewerage, Waste Management and Remediation Activities	11,6	13,1
6. Konstruksi/Construction	3.698,9	3.876,7
7. Perdagangan Besar dan Eceran; Reparasi Mobil dan Sepeda Motor/Wholesale and Retail Trade; Repair of Motor Vehicles and Motorcycles	4.775,5	5.189,5
8. Transportasi dan Pergudangan/Transportation and Storage	0,0	4.159,4
9. Penyediaan Akomodasi dan Makan Minum/Accommodation and Food Service Activities	386,9	461,6
10. Informasi dan Komunikasi/Information and Communication	1.199,2	1.263,4

Lanjutan Tabel 9.5

Lapangan Usaha / Industrial Origin	2016*	2017**
(1)	(2)	(3)
11. Jasa Keuangan dan Asuransi/Financial and Insurance Activities	358,2	391,0
12. Real Estat/Real Estate Activities	1.440,0	1.657,6
13. Jasa Perusahaan/Business Activities	88,3	95,9
14. Administrasi Pemerintahan, Pertahanan dan Jaminan Sosial Wajib/Public Administration and Defence; Compulsory Social Security	1.475,7	1.678,5
15. Jasa Pendidikan/Education	377,5	434,5
16. Jasa Kesehatan dan Kegiatan Sosial/Human Health and Social Work Activities	454,6	503,2
17. Jasa lainnya/Other Services Activities	297,5	341,6
P D R B Perkapita	27.337,9	28.435,6

Sumber : BPS Kabupaten Aceh Besar

Source : BPS – Statistics of Aceh Besar Regency

Catatan : *) Angka sementara/Preliminary Figures

***) Angka sangat sementara/Very Preliminary Figures

DATA

MENCERDASKAN BANGSA



**BADAN PUSAT STATISTIK
KABUPATEN ACEH BESAR**
BPS-Statistics of Aceh Besar Regency

Jl. Jendral Sudirman No.7 Kota Jantho 23911
Telp/Fax: (0651) 92177

Website: acehbesarkab.bps.go.id Email: bps1108@bps.go.id