

Kabupaten
ROKAN HULU DALAM ANGKA
Rokan Hulu Regency in Figures

2020



BADAN PUSAT STATISTIK KABUPATEN ROKAN HULU
Statistics of Rokan Hulu Regency

Kabupaten

ROKAN HULU DALAM ANGKA

Rokan Hulu Regency in Figures

2020



KABUPATEN ROKAN HULU DALAM ANGKA
Rokan Hulu Regency in Figures
2020

ISSN: 2355-4525

No. Publikasi / Publication Number: 14070.2002

Katalog / Catalog: 1102001.1407

Ukuran Buku / Book Size: 14,8 cm x 21 cm

Jumlah Halaman / Number of Pages: xxxiv + 256 halaman / pages

Naskah / Manuscript:

Badan Pusat Statistik Kabupaten Rokan Hulu

BPS-Statistics of Rokan Hulu Regency

Penyunting / Editor:

Badan Pusat Statistik Kabupaten Rokan Hulu

BPS-Statistics of Rokan Hulu Regency

Gambar Kulit / Cover Design:

Badan Pusat Statistik Kabupaten Rokan Hulu

BPS-Statistics of Rokan Hulu Regency

Ilustrasi Kover / Cover Illustration:

Masjid Agung Islamic Center Kabupaten Rokan Hulu

Islamic Center Mosque of Rokan Hulu Regency

Diterbitkan oleh / Published by:

© **BPS Kabupaten Rokan Hulu / BPS-Statistics of Rokan Hulu Regency**

Dicetak oleh / Printed by:

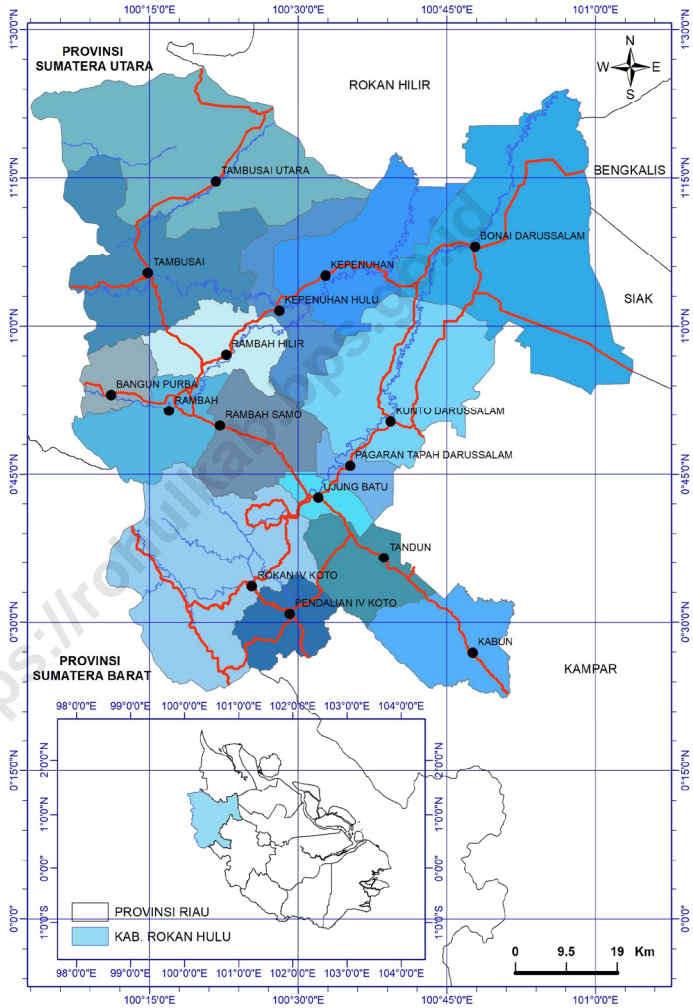
CV. MN GRAFIKA

Dilarang mengumumkan, mendistribusikan, mengomunikasikan, dan/atau menggandakan sebagian atau seluruh isi buku ini untuk tujuan komersial tanpa izin tertulis dari Badan Pusat Statistik.

Prohibited to announce, distribute, communicate, and/or copy part or all of this book for commercial purpose without permission from BPS-Statistics Indonesia.

PETA WILAYAH KABUPATEN ROKAN HULU

MAP OF ROKAN HULU REGENCY



KEPALA BPS KABUPATEN ROKAN HULU
CHIEF STATISTICIAN OF ROKAN HULU REGENCY



HARI PRASETYO, S.S.T., M.Si.



KATA PENGANTAR

Publikasi Kabupaten Rokan Hulu Dalam Angka 2020 merupakan seri publikasi tahunan BPS Kabupaten Rokan Hulu yang menyajikan beragam jenis data yang bersumber dari BPS dan institusi lain. Publikasi ini memuat gambaran umum tentang keadaan geografi dan iklim, pemerintahan, serta perkembangan kondisi sosial-ekonomi di Kabupaten Rokan Hulu.

Data yang disajikan dalam publikasi terdiri dari data sektoral yang bersumber dari berbagai instansi/dinas/lembaga pemerintah, dan data dasar hasil sensus/survei yang dilakukan BPS Kabupaten Rokan Hulu. Data-data tersebut dikelompokkan dalam 13 bab, dimana setiap babnya terdiri dari satu atau lebih subbab. Pada publikasi ini dilengkapi juga dengan infografis data unggulan sebagai pembatas bab. Untuk memudahkan pemahaman dan pemanfaatan data, disertakan juga penjelasan teknis dari setiap jenis statistik yang disajikan. Publikasi ini dapat dibaca dan diunduh dengan mudah di *website* (<https://rohulkab.bps.go.id>) tanpa berbayar..

Publikasi ini dapat terwujud berkat kerja sama dan partisipasi dari berbagai pihak. Kepada semua pihak yang telah memberikan kontribusi, disampaikan penghargaan dan terima kasih. Semoga publikasi yang disajikan bermanfaat bagi pengguna untuk berbagai keperluan. Tanggapan dan saran diharapkan dari pengguna publikasi ini untuk perbaikan pada edisi yang akan datang.

Pasir Pengaraian , April 2020
Kepala BPS
Kabupaten Rokan Hulu

Hari Prasetyo, S.S.T., M.Si.



PREFACE

Rokan Hulu Regency in Figures 2019 is an annual publication presenting various data from BPS-Statistics of Rokan Hulu Regency and other agencies. The publication provides general pictures of geographic and climate conditions, government, and key socio-demographic and economic characteristics of Rokan Hulu Regency. The tables in the last chapter are presented at regency/municipality level to compare socio-economic condition inter-regions. Technical notes for each statistics are also featured in this publication to provide a better understanding in interpreting the data.

Data in this publication consists of sectoral data sourced from various government agencies/offices/institutions and basic data from the census/survey conducted by BPS-Statistics of Rokan Hulu Regency. The data is grouped into 13 chapters, where each chapter consists of one or more sections. In this edition, it also comes with infographics for some featured data on the chapter breaks. Finally, this publication and a series of the tables by subject can be read and downloaded on our website (<https://rohulkab.bps.go.id>) for free as our commitment to provide an immediate and easier access to the data.

The release of the publication has been made possible due to the assistance and contribution of various government institutions and private organizations. To all parties who have been involved in the completion of this publication, I would like to express my high appreciation and gratitude. Hopefully this publication will be a useful resource for any purposes. Feedback and suggestions to improve the publication are always welcome.

*Pasir Pengaraian , April 2020
Chief Statistician of
Rokan Hulu Regency*

Hari Prasetyo, S.S.T., M.Si.

DAFTAR ISI / CONTENTS

	Halaman <i>Page</i>
Kata Pengantar/ <i>Preface</i>	vii
Daftar Isi/ <i>Contents</i>	ix
Daftar Tabel/ <i>List of Tables</i>	xi
Daftar Gambar/ <i>List of Figures</i>	xxvii
Daftar Singkatan/ <i>List of Abbreviations</i>	xxxii
Statistik Kunci/ <i>Key Statistics</i>	xxxiii
1. Geografi dan Iklim/ <i>Geography and Climate</i>	1
2. Pemerintahan/ <i>Government</i>	13
3. Penduduk dan Ketenagakerjaan/ <i>Population and Employment</i>	33
4. Sosial dan Kesejahteraan Rakyat/ <i>Social and Welfare</i>	59
5. Pertanian, Kehutanan, Peternakan, dan Perikanan/ <i>Agriculture, Forestry, Livestock, and Fishery</i>	123
6. Industri, Pertambangan, dan Energi/ <i>Industry, Mining, and Energy</i>	169
7. Pariwisata/ <i>Tourism</i>	179
8. Transportasi dan Komunikasi/ <i>Transportation and Communication</i>	187
9. Perbankan, Koperasi, dan Harga-harga/ <i>Banking, Cooperative, dan Prices</i>	199
10. Pengeluaran Penduduk/ <i>Population Expenditure</i>	209
11. Perdagangan/ <i>Trade</i>	217
12. Sistem Neraca Regional/ <i>System of Regional Accounts</i>	223
13. Perbandingan Antar Kabupaten/Kota/ <i>Regency/Municipal Comparison</i>	245

DAFTAR TABEL/LIST OF TABLES

Halaman
Page

1.	GEOGRAFI DAN IKLIM/GEOGRAPHY AND CLIMATE	
1.1	KEADAAN GEOGRAFI/GEOGRAPHY CONDITION	
1.1.1	Luas Wilayah menurut Kecamatan di Kabupaten Rokan Hulu, 2019 <i>Total Area by Subdistrict in Rokan Hulu Regency, 2019</i>	7
1.1.2	Tinggi Wilayah dan Jarak ke Ibukota menurut Kecamatan di Kabupaten Rokan Hulu , 2019 <i>Altitude and Distance to the Capital by Subdistrict in Rokan Hulu Regency, 2019</i>	8
1.2	KEADAAN IKLIM/CLIMATE CONDITION	
1.2.1	Pengamatan Unsur Iklim Menurut Bulan di Kabupaten Rokan Hulu, 2019 <i>Observation of Climate Elements By Months in Rokan Hulu Regency, 2019</i>	9
2.	PEMERINTAHAN/GOVERNMENT	
2.1	WILAYAH ADMINISTRATIF/ADMINISTRATIVE AREA	
2.1.1	Jumlah Desa/Kelurahan Menurut Kecamatan di Kabupaten Rokan Hulu, 2015–2019 <i>Number of Villages'/Kelurahan by Subdistrict in Rokan Hulu Regency, 2015–2019</i>	20
2.2	DEWAN PERWAKILAN RAKYAT DAERAH / THE REGIONAL HOUSE OF REPRESENTATIVE	
2.2.1	Jumlah Anggota Dewan Perwakilan Rakyat Daerah menurut Partai Politik dan Jenis Kelamin di Kabupaten Rokan Hulu, 2019 <i>Number of Members of The Regional House of Representatives by Political Parties and Sex in Rokan Hulu Regency, 2019</i>	21
2.2.2	Jumlah Anggota Dewan Perwakilan Rakyat Daerah menurut Fraksi dan Jenis Kelamin di Kabupaten Rokan Hulu, 2019 <i>Number of Members of The Regional House of Representatives by Fraction and Sex in Rokan Hulu Regency, 2019</i>	22

2.3 SUMBER DAYA MANUSIA/HUMAN RESOURCES

2.3.1	Jumlah Pegawai Negeri Sipil Menurut Jabatan dan Jenis Kelamin di Kabupaten Rokan Hulu, Desember 2018 dan Desember 2019 <i>Number of Civil Servants by Occupation and Sex in Rokan Hulu Regency, Desember 2018 dan Desember 2019</i>	23
2.3.2	Jumlah Pegawai Negeri Sipil menurut Tingkat Pendidikan dan Jenis Kelamin di Kabupaten Rokan Hulu, Desember 2018 dan Desember 2019 <i>Number of Civil Servants by Educational Level and Sex in Rokan Hulu Regency, Desember 2018 and December 2019</i>	25
2.3.3	Jumlah Pegawai Negeri Sipil menurut Tingkat Kepangkatan dan Jenis Kelamin di Kabupaten Rokan Hulu, Desember 2018 dan Desember 2019 <i>Number of Civil Servants by Hierarchy and Sex in Rokan Hulu Regency, Desember 2018 and December 2019</i>	27

2.4 KEUANGAN PEMERINTAH/GOVERNMENT FINANCE

2.4.1	Realisasi Pendapatan Pemerintah Kabupaten Rokan Hulu Menurut Jenis Pendapatan (ribu rupiah), 2016–2019 <i>Actual Rokan Hulu Regency Government Revenues by Kind of Revenues (thousand rupiahs), 2016–2019</i>	29
2.4.2	Realisasi Belanja Pemerintah Kabupaten Rokan Hulu Menurut Jenis Belanja (ribu rupiah), 2016–2019 <i>Actual Rokan Hulu Regency Government Expenditures by Kind of Expenditures (thousand rupiahs), 2016–2019</i>	31

**3. PENDUDUK DAN KETENAGAKERJAAN/
POPULATION AND EMPLOYMENT**

3.1 PENDUDUK/POPULATION

3.1.1	Penduduk, Laju Pertumbuhan Penduduk per Tahun, Distribusi Persentase Penduduk, Kepadatan Penduduk, Rasio Jenis Kelamin Penduduk Menurut Kecamatan di Kabupaten Rokan Hulu, 2019 <i>Population, Annual Population Growth Rate, Percentage Distribution of Population, Population Density, and Population Sex Ratio by Subdistrict in Rokan Hulu Regency, 2019</i>	43
-------	---	----

3.1.2	Jumlah Penduduk menurut Kelompok Umur dan Jenis Kelamin di Kabupaten Rokan Hulu, 2019 <i>Population by Age Group and Sex in Rokan Hulu Regency, 2019.....</i>	46
3.1.3	Jumlah Rumah Tangga dan Rata-rata Jumlah Anggota Rumah Tangga Menurut Kecamatan di Kabupaten Rokan Hulu, 2019 <i>Number of Households and Average Household Member Size by Subdistrict in Rokan Hulu Regency, 2019.....</i>	47
3.2	KETENAGAKERJAAN/EMPLOYMENT	
3.2.1	Jumlah Penduduk Berumur 15 Tahun Keatas Menurut Jenis Kegiatan Selama Seminggu yang Lalu dan Jenis Kelamin di Kabupaten Rokan Hulu, 2019 <i>Population Aged 15 Years and Over by Type of Activity During The Previous Week and Sex in Rokan Hulu Regency, 2019</i>	48
3.2.2	Penduduk Berumur 15 Tahun ke Atas Menurut Pendidikan Tertinggi yang Ditamatkan dan Jenis Kegiatan Selama Seminggu yang Lalu di Kabupaten Rokan Hulu, 2019 <i>Population 15 Years of Age and Over by Educational Attainment and Type of Activity During the Previous Week in Rokan Hulu Regency, 2019.....</i>	49
3.2.3	Penduduk Berumur 15 Tahun Ke Atas yang Bekerja Selama Seminggu yang Lalu Menurut Status Pekerjaan Utama dan Jenis Kelamin di Kabupaten Rokan Hulu, 2019 <i>Population 15 Years of Age and Over who Worked During The Previous Week by Main Employment Status and Sex in Rokan Hulu Regency, 2019</i>	51
3.2.4	Jumlah Penduduk Berumur 15 Tahun Ke Atas yang Bekerja Selama Seminggu yang Lalu Menurut Kelompok Umur dan Jenis Kelamin di Kabupaten Rokan Hulu, 2019 <i>Population Aged 15 Years and Over Who Worked During the Previous Week by Age Group and Sex in Rokan Hulu Regency, 2019.....</i>	52
3.2.5	Jumlah Penduduk Berumur 15 Tahun Ke Atas yang Bekerja Selama Seminggu yang Lalu Menurut Lapangan Pekerjaan Utama dan Jenis Kelamin di Kabupaten Rokan Hulu, 2019 <i>Population Aged 15 Years and Over Who Worked During the Previous Week by Main Industry and Sex in Rokan Hulu Regency, 2019.....</i>	53

3.2.6	Jumlah Penduduk Berumur 15 Tahun Ke Atas yang Bekerja Selama Seminggu yang Lalu Menurut Jumlah Jam Kerja Seluruhnya dan Jenis Kelamin di Kabupaten Rokan Hulu, 2019 <i>Population Aged 15 Years and Over Who Worked During the Previous Week by Total Working Hours and Sex in Rokan Hulu Regency, 2019.....</i>	54
3.2.7	Jumlah Penduduk Berumur 15 Tahun Ke Atas yang Bekerja Selama Seminggu yang Lalu Menurut Jumlah Jam Kerja Pada Pekerjaan Utama dan Jenis Kelamin di Kabupaten Rokan Hulu, 2019 <i>Population Aged 15 Years and Over Who Worked During the Previous Week by Number of Working Hours on Main Industry and Sex in Rokan Hulu Regency, 2019.....</i>	55
3.2.8	Jumlah Penduduk Berumur 15 Tahun Ke Atas yang Bekerja Selama Seminggu yang Lalu Menurut Lapangan Pekerjaan Utama dan Jenis Kelamin di Kabupaten Rokan Hulu, 2019 <i>Population Aged 15 Years and Over Who Worked During the Previous Week by Main Industry and Sex in Rokan Hulu Regency, 2019.....</i>	56
3.2.9	Jumlah Pencari Kerja Terdaftar Menurut Tingkat Pendidikan Tertinggi yang Ditamatkan dan Jenis Kelamin di Kabupaten Rokan Hulu, 2019 <i>Number of Registered Job Applicants by Educational Attainment and Sex in Rokan Hulu Regency, 2019.....</i>	57
4.	SOSIAL DAN KESEJAHTERAAN RAKYAT/SOCIAL AND WELFARE	
4.1	PENDIDIKAN/EDUCATION	
4.1.1	Jumlah Sekolah, Guru, dan Murid Taman Kanak-Kanak (TK) di Bawah Kementerian Pendidikan dan Kebudayaan Menurut Kecamatan di Kabupaten Rokan Hulu, 2018/2019 dan 2019/2020 <i>Number of Schools, Teachers, and Pupils in Kindergarten Under The Ministry of Education and Culture by Subdistrict in Rokan Hulu Regency, 2018/2019 and 2019/2020</i>	70
4.1.2	Jumlah Sekolah, Guru, dan Murid Raudatul Athfal (RA) di Bawah Kementerian Agama Menurut Kecamatan di Kabupaten Rokan Hulu, 2018/2019 dan 2019/2020 <i>Number of Schools, Teachers, and Pupils in Raudatul Athfal (RA) Under The Ministry of Religious Affairs by Subdistrict in Rokan Hulu Regency, 2018/2019 and 2019/2020</i>	73

4.1.3	Jumlah Sekolah, Guru, dan Murid Sekolah Dasar (SD) di Bawah Kementerian Pendidikan dan Kebudayaan Menurut Kecamatan di Kabupaten Rokan Hulu, 2018/2019 dan 2019/2020 <i>Number of Schools, Teachers, and Pupils in Primary Schools Under The Ministry of Education and Culture by Subdistrict in Rokan Hulu Regency, 2018/2019 and 2019/2020</i>	74
4.1.4	Jumlah Sekolah, Guru, dan Murid Madrasah Ibtidaiyah (MI) di Bawah Kementerian Agama Menurut Kecamatan Menurut Kecamatan di Kabupaten Rokan Hulu, 2018/2019 dan 2019/2020 <i>Number of Schools, Teachers, and Pupils in Madrasah Ibtidaiyah (MI) Under The Ministry of Religious Affairs by Subdistrict in Rokan Hulu Regency, 2018/2019 and 2019/2020</i>	77
4.1.5	Jumlah Sekolah, Guru, dan Murid Sekolah Menengah Pertama (SMP) di Bawah Kementerian Pendidikan dan Kebudayaan Menurut Kecamatan di Kabupaten Rokan Hulu, 2018/2019 dan 2019/2020 <i>Number of Schools, Teachers, and Pupils in Junior High Schools Under The Ministry of Education and Culture by Subdistrict in Rokan Hulu Regency, 2018/2019 and 2019/2020</i>	80
4.1.6	Jumlah Sekolah, Guru, dan Murid Madrasah Tsanawiyah (MTs) di Bawah Kementerian Agama Menurut Kecamatan di Kabupaten Rokan Hulu, 2018/2019 dan 2019/2020 <i>Number of Schools, Teachers, and Pupils in Madrasah Tsanawiyah (MTs) Under The Ministry of Religious Affairs by Subdistrict in Rokan Hulu Regency, 2018/2019 and 2019/2020</i>	83
4.1.7	Jumlah Sekolah, Guru, dan Murid Sekolah Menengah Atas (SMA) di Bawah Kementerian Pendidikan dan Kebudayaan Menurut Kecamatan di Kabupaten Rokan Hulu, 2018/2019 dan 2019/2020 <i>Number of Schools, Teachers, and Pupils in Senior High Schools Under The Ministry of Education and Culture by Subdistrict in Rokan Hulu Regency, 2018/2019 and 2019/2020</i>	86

4.1.8	Jumlah Sekolah, Guru, dan Murid Sekolah Menengah Kejuruan (SMK) di Bawah Kementerian Pendidikan dan Kebudayaan Menurut Kecamatan di Kabupaten Rokan Hulu, 2018/2019 dan 2019/2020 <i>Number of Schools, Teachers, and Pupils in Vocational High Schools Under The Ministry of Education and Culture by Subdistrict in Rokan Hulu Regency, 2018/2019 and 2019/2020</i>	89
4.1.9	Jumlah Sekolah, Guru, dan Murid Madrasah Aliyah (MA) di Bawah Kementerian Agama Menurut Kecamatan di Kabupaten Rokan Hulu, 2018/2019 dan 2019/2020 <i>Number of Schools, Teachers, and Pupils in Madrasah Aliyah (MA) Under the Ministry of Religious Affairs by Subdistrict in Rokan Hulu Regency, 2018/2019 and 2019/2020</i>	92
4.1.10	Jumlah Desa ¹ /Kelurahan yang Memiliki Fasilitas Sekolah Menurut Kecamatan dan Tingkat Pendidikan di Kabupaten Rokan Hulu, 2014, 2018, dan 2019 <i>Number of Villages¹/Kelurahan Having Educational Facilities by Subdistrict and Educational Level in Rokan Hulu Regency, 2014, 2018, and 2019</i>	95
4.1.11	Angka Partisipasi Murni (APM) dan Angka Partisipasi Kasar (APK) Menurut Jenjang Pendidikan di Kabupaten Rokan Hulu, 2018 dan 2019 <i>Net Participation Rates and Gross Participation Rates by Educational Level in Rokan Hulu Regency, 2018 and 2019</i>	100
4.1.12	Persentase Penduduk Usia 7–24 Tahun Menurut Jenis Kelamin, Kelompok Umur Sekolah, dan Partisipasi Sekolah di Kabupaten Rokan Hulu, 2019 <i>Percentage of Population Aged 7-24 Years by Sex, Age Group, and School Participation in Rokan Hulu Regency, 2019</i>	101
4.1.13	Persentase Penduduk Berumur 15 tahun ke Atas Menurut Jenis Kelamin dan Kemampuan Membaca dan Menulis di Kabupaten Rokan Hulu, 2018 dan 2019 <i>Percentage of Population Aged 15 Years and Over by Sex and Literacy in Rokan Hulu Regency 2018 and 2019</i>	102

4.2 KESEHATAN/HEALTH

4.2.1	Jumlah Desa/Kelurahan Yang Memiliki Sarana Kesehatan Menurut Kecamatan di Kabupaten Rokan Hulu, 2014, 2018, dan 2019 <i>Number of Villages¹/Kelurahan Having Health Facilities by Subdistrict in Rokan Hulu Regency, 2014–2019</i>	103
4.2.2	Jumlah Fasilitas Kesehatan menurut Kecamatan di Kabupaten Rokan Hulu, 2018-2019 <i>Number of Health Facilities by Subdistrict in Rokan Hulu Regency, 2018 -2019</i>	109
4.2.3	Jumlah Tenaga Kesehatan menurut Kecamatan di Kabupaten Rokan Hulu, 2019 <i>Number of Health Personnel by Subdistrict in Rokan Hulu Regency, 2019</i>	112

**4.3 AGAMA DAN SOSIAL LAINNYA/
RELIGION AND OTHER SOCIAL AFFAIRS**

4.3.1	Jumlah Penduduk menurut Kecamatan dan Agama yang Dianut di Kabupaten Rokan Hulu, 2010 <i>Population by Subdistrict and Religion in Rokan Hulu Regency, 2010...</i>	113
4.3.2	Jumlah Tempat Peribadatan Menurut Kecamatan di Kabupaten Rokan Hulu, 2019 <i>Number of Places of Worship by Subdistrict and Religion in Rokan Hulu Regency, 2019</i>	115
4.3.3	Jumlah Desa/Kelurahan yang Mengalami Bencana Alam Menurut Kecamatan di Kabupaten Rokan Hulu, 2011, 2014 dan 2018 <i>Number of Villages that Had Natural Disaster¹ by Subdistrict in Rokan Hulu Regency, 2011, 2014 and 2018</i>	116
4.3.4	Jumlah Tindak Pidana Menurut Kepolisian Sektor di Kabupaten Rokan Hulu, 2017-2019 <i>Number of Reported Criminal Cases by Subdistrict Police Office in Rokan Hulu Regency, 2017-2019</i>	119
4.3.5	Persentase Penyelesaian Tindak Pidana Menurut Kepolisian Resort di Kabupaten Rokan Hulu, 2017-2019 <i>Percentage of Crime Clearance Rate by District Pollice Office in Rokan Hulu Regency, 2017-2019</i>	120

4.4 KEMISKINAN/POVERTY

4.4.1	Garis Kemiskinan, Jumlah, dan Persentase Penduduk Miskin di Kabupaten Rokan Hulu, 2012–2019 <i>Poverty Line, Number, and Percentage of Poor People in Rokan Hulu Regency, 2012–2019</i>	121
4.4.2	Indeks Kedalaman Kemiskinan dan Indeks Keparahan Kemiskinan di Kabupaten Rokan Hulu, 2012–2019 <i>Poverty Gap Index and Poverty Severity Index in Rokan Hulu Regency, 2012–2019</i>	122

**5. PERTANIAN, KEHUTANAN, PETERNAKAN, DAN PERIKANAN/
AGRICULTURE, FORESTRY, LIVESTOCK, AND FISHERY**

5.1 HORTIKULTURA/HORTICULTURE

5.1.1	Luas Panen Tanaman Sayuran Menurut Kecamatan dan Jenis Tanaman di Kabupaten Rokan Hulu (ha), 2018 dan 2019 <i>Harvested Area of Vegetables by Subdistrict and Kind of Plant in Rokan Hulu Regency (ha), 2018 and 2019</i>	131
5.1.2	Produksi Tanaman Sayuran Menurut Kecamatan dan Jenis Tanaman di Kabupaten Rokan Hulu (ton), 2018 dan 2019 <i>Production of Vegetables by Subdistrict and Kind of Plant in Rokan Hulu Regency (ton), 2018 and 2019</i>	134
5.1.3	Luas Panen Tanaman Sayuran dan Buah-buahan Semusim Menurut Jenis Tanaman di Kabupaten Rokan Hulu (ha), 2016–2019 <i>Harvested Area of Seasonal Vegetables and Fruits by Kind of Plant in Rokan Hulu Regency (ha), 2016–2019</i>	137
5.1.4	Produksi Tanaman Sayuran dan Buah-buahan Semusim Menurut Jenis Tanaman di Kabupaten Rokan Hulu (ton), 2016–2019 <i>Production of Seasonal Vegetables and Fruits by Kind of Plant in Rokan Hulu Regency (ha), 2016–2019</i>	138
5.1.5	Luas Panen Tanaman Biofarma Menurut Kecamatan dan Jenis Tanaman di Kabupaten Rokan Hulu (m ²), 2018 dan 2019 <i>Harvested Area of Medicinal Plants by Subdistrict and Kind of Plant in Rokan Hulu Regency (m²), 2018 and 2019</i>	139

5.1.6	Produksi Tanaman Biofarma Menurut Kecamatan dan Jenis Tanaman di Kabupaten Rokan Hulu (kg), 2018 dan 2019 <i>Production of Medicinal Plants by Subdistrict and Kind of Plant in Rokan Hulu Regency (kg), 2018 and 2019</i>	141
5.1.7	Luas Panen Tanaman Biofarma Menurut Jenis Tanaman di Kabupaten Rokan Hulu (m ²), 2016–2019 <i>Harvested Area of Medicinal Plants by Kind of Plant in Rokan Hulu Regency (m²), 2016–2019</i>	143
5.1.8	Produksi Tanaman Biofarma Menurut Jenis Tanaman di Kabupaten Rokan Hulu (kg), 2016–2019 <i>Production of Medicinal Plants by Kind of Plant in Rokan Hulu Regency (kg), 2016–2019</i>	144
5.1.9	Luas Panen Tanaman Hias Menurut Kecamatan dan Jenis Tanaman di Kabupaten Rokan Hulu (m ²), 2018 dan 2019 <i>Harvested Area of Ornamental Plants by Subdistrict and Kind of Plant in Rokan Hulu Regency (m²), 2018 and 2019</i>	145
5.1.10	Produksi Tanaman Hias Menurut Kecamatan dan Jenis Tanaman di Kabupaten Rokan Hulu (tangkai), 2018 and 2019 <i>Production of Ornamental Plants by Subdistrict and Kind of Plant in Rokan Hulu Regency (stalks), 2018 and 2019</i>	147
5.1.11	Luas Panen Tanaman Hias Menurut Jenis Tanaman di Kabupaten Rokan Hulu (m ²), 2016–2019 <i>Harvested Area of Ornamental Plants by Kind of Plant in Rokan Hulu Regency (m²), 2016–2019</i>	149
5.1.12	Produksi Tanaman Hias Menurut Jenis Tanaman di Kabupaten Rokan Hulu (tangkai), 2016–2019 <i>Production of Ornamental Plants by Kind of Plant n Rokan Hulu Regency (stalks), 2016–2019</i>	150
5.1.13	Produksi Buah-buahan Menurut Kecamatan dan Jenis Tanaman di Kabupaten Rokan Hulu (ton), 2018 dan 2019 <i>Production of Fruits by Subdistrict and Kind of Plant in Rokan Hulu Regency (ton), 2018 and 2019</i>	151
5.1.14	Produksi Buah–Buahan dan Sayuran Tahunan Menurut Jenis Tanaman di Kabupaten Rokan Hulu (ton), 2016–2019 <i>Production of Annual Fruits and Vegetables by Kind of Plant in Rokan Hulu Regency (ton), 2016–2019</i>	154

5.2 PERKEBUNAN/ESTATE CROPS

5.2.1	Luas Areal Tanaman Perkebunan Menurut Kecamatan dan Jenis Tanaman di Kabupaten Rokan Hulu (ha), 2018 dan 2019 <i>Planted Area of Estate Crops by Subdistrict and Type of Crops in Rokan Hulu Regency (ha), 2018 and 2019</i>	155
5.2.2	Produksi Perkebunan Menurut Kecamatan dan Jenis Tanaman di Kabupaten Rokan Hulu (ton), 2018 dan 2019 <i>Production of Estate by Subdistrict and Type of Crops in Rokan Hulu Regency (ton), 2018 and 2019</i>	159

5.3 PETERNAKAN/ANIMAL HUSBANDARY

5.3.1	Populasi Ternak Menurut Kecamatan dan Jenis Ternak di Kabupaten Rokan Hulu, 2018 <i>Livestock Population by Subdistrict and Kind of Livestock in Rokan Hulu Regency, 2018</i>	163
5.3.2	Populasi Unggas Menurut Kecamatan dan Jenis Unggas di Kabupaten Rokan Hulu, 2018 <i>Poultry Population by Subdistrict and Kind of Poultry in Rokan Hulu Regency, 2018</i>	164

5.4 PERIKANAN/FISHERY

5.4.1	Jumlah Rumah Tangga Perikanan menurut Kecamatan dan Sektor Perikanan di Kabupaten Rokan Hulu, 2019 <i>Number of Domestic Fishery by Subdistrict and Sector in Rokan Hulu Regency, 2019</i>	165
5.4.2	Produksi Perikanan menurut Kecamatan dan Sektor Perikanan di Kabupaten Rokan Hulu (ton), 2019 <i>Production of Fishery by Subdistrict and Sector in Rokan Hulu Regency (ton), 2019</i>	166

5.5 KEHUTANAN/FORESTRY

5.5.1	Luas Kawasan Hutan dan Perairan menurut Kecamatan di Kabupaten Rokan Hulu (ha), 2015 <i>Forest and Inland Water Area by Subdistrict in Rokan Hulu Regency (ha), 2015</i>	167
-------	---	-----

6.	INDUSTRI, PERTAMBANGAN, DAN ENERGI/ INDUSTRY, MINING, AND ENERGY	
6.1	Daya Terpasang, Produksi, dan Distribusi Listrik PT. PLN (Persero) pada Cabang/Ranting PLN Kabupaten Rokan Hulu, 2019 <i>Installed Electricity Power, Production, and Distribution of PT. PLN (Persero) at PLN Branch Rokan Hulu Regency, 2019</i>	174
6.2	Banyaknya Produksi Tenaga Listrik dirinci Menurut Jenis Pelanggan di Kabupaten Rokan Hulu (Kwh), 2018 dan 2019 <i>The Utilization of Electricity by Kind of Consumers in Rokan Hulu Regency (Kwh), 2018 and 2019</i>	175
6.3	Daya Terpasang, Produksi, dan Distribusi Listrik PT. PLN (Persero) pada Cabang/Ranting PLN di Kabupaten Rokan Hulu, 2015-2019 <i>Installed Capacity, Production, and Distribution of Electricity of State Electricity Company at Branch Level in Rokan Hulu Regency, 2015-2019</i>	176
6.4	Jumlah Pelanggan dan Air yang Disalurkan Menurut Kecamatan di Kabupaten Rokan Hulu, 2019 <i>Number of Customers and Distributed Water by Subdistrict in Rokan Hulu Regency, 2019</i>	177
7.	PARIWISATA/TOURISM	
7.1	Jumlah Rumah Makan/Restoran Menurut Kecamatan di Kabupaten Rokan Hulu, 2016–2019 <i>Number of Restaurants by Subdistrict in Rokan Hulu Regency, 2016–2019</i>	184
7.2	Jumlah Hotel dan Akomodasi Lainnya di Kabupaten Rokan Hulu, 2013-2019 <i>Number of Hotel and Other Accomodations in Rokan Hulu Regency, 2013-2019</i>	185
8.	TRANSPORTASI DAN KOMUNIKASI/ TRANSPORTATION AND COMMUNICATION	
8.1	TRANSPORTASI/TRANSPORTATION	
8.1.1	Panjang Jalan Menurut Tingkat Kewenangan Pemerintahan di Kabupaten Rokan Hulu (km), 2017–2019 <i>Length of Roads by Level of Government Authority in Rokan Hulu Regency (km), 2017–2019</i>	193

8.1.2	Panjang Jalan Kabupaten Menurut Jenis Permukaan Jalan di Kabupaten Rokan Hulu (km), 2017–2019 <i>Length of Regencial Roads by Type of Road Surface in Rokan Hulu Regency (km), 2017–2019</i>	194
8.1.3	Panjang Jalan Kabupaten Menurut Kondisi Jalan di Kabupaten Rokan Hulu (km), 2017–2019 <i>Length of Regencial Roads by Condition of Roads in Rokan Hulu Regency (km), 2017–2019</i>	195
8.1.4	Jumlah Perusahaan Angkutan Umum dan Jumlah Armada menurut Jenis Trayek di Kabupaten Rokan Hulu, 2018 dan 2019 <i>Number of Public Transport Company and Number of Fleets by Route in Rokan Hulu Regency, 2018 and 2019</i>	196
8.1.5	Jumlah Penerbangan dan Penumpang di Bandara Tuanku Tambusai Kabupaten Rokan Hulu, 2019 <i>Number of Flights and Passengers in Tuanku Tambusai Rokan Hulu Regency, 2019</i>	197
8.2	KOMUNIKASI/COMMUNICATION	
8.2.1	Jumlah Kantor Pos Pembantu Menurut Kecamatan di Kabupaten Rokan Hulu, 2016–2019 <i>Number of Post Offices Subsidiaries by Subdistrict in Rokan Hulu Regency, 2016–2019</i>	198
9.	PERBANKAN, KOPERASI, DAN HARGA-HARGA/ BANKING, COOPERATIVE, AND PRICES	
9.1	KOPERASI / COOPERATIVE	
9.1.1	Jumlah Koperasi Aktif Menurut Kecamatan di Kabupaten Rokan Hulu, 2016-2019 <i>Number of Active Cooperative by Subdistrict in Rokan Hulu Regency, 2016-2019</i>	205
9.2	HARGA / PRICE	
9.2.1	Rata-rata Harga Pangan Menurut Komoditi di Kabupaten Rokan Hulu, 2019 <i>Average Food Prices According to Commodities in Rokan Hulu Regency, 2019</i>	206

10.	PENGELUARAN PENDUDUK/POPULATION EXPENDITURE	
10.1	Persentase Pengeluaran per Kapita Sebulan Menurut Kelompok Komoditas di Kabupaten Rokan Hulu, 2019 <i>Percentage of Monthly Expenditure per Capita by Commodity Group in Rokan Hulu Regency, 2019</i>	213
10.1	Rata-rata Pengeluaran per Kapita Sebulan Menurut Kelompok Komoditas (rupiah) di Kabupaten Rokan Hulu, 2018 dan 2019 <i>Monthly Average Expenditure per Capita by Commodity Group (rupiahs) in Rokan Hulu Regency, 2018 and 2019</i>	214
10.2	Persentase Pengeluaran per Kapita Sebulan Menurut Kelompok Komoditas di Kabupaten Rokan Hulu, 2018 dan 2019 <i>Percentage of Monthly Expenditure per Capita by Commodity Group in Rokan Hulu Regency, 2018 and 2019</i>	215
11.	PERDAGANGAN/TRADE	
11.1	Jumlah Pasar dan Pedagang Menurut Kecamatan di Kabupaten Rokan Hulu, 2019 <i>Number of Markets and Traders by Subdistrict In Rokan Hulu Regency, 2019</i>	222
12.	SISTEM NERACA REGIONAL/SYSTEM OF REGIONAL ACCOUNTS	
12.1	Produk Domestik Regional Bruto Atas Dasar Harga Berlaku Menurut Lapangan Usaha (juta rupiah) di Kabupaten Rokan Hulu, 2015–2019 <i>Gross Regional Domestic Product at Current Market Prices by Industry (million rupiahs) in Rokan Hulu Regency, 2015–2019</i>	234
12.2	Produk Domestik Regional Bruto Atas Dasar Harga Konstan 2010 Menurut Lapangan Usaha (juta rupiah) di Kabupaten Rokan Hulu, 2015–2019 <i>Gross Regional Domestic Product at 2010 Constant Market Prices by Industry (million rupiahs) in Rokan Hulu Regency, 2015–2019</i>	236
12.3	Distribusi Persentase Produk Domestik Regional Bruto Atas Dasar Harga Berlaku Menurut Lapangan Usaha di Kabupaten Rokan Hulu, 2015–2019 <i>Percentage Distribution of Gross Regional Domestic Product at Current Market Prices by Industry in Rokan Hulu Regency, 2015–2019.</i>	238

12.4	<p>Laju Pertumbuhan Produk Domestik Regional Bruto Atas Dasar Harga Konstan 2010 Menurut Lapangan Usaha (persen) di Kabupaten Rokan Hulu, 2015–2019</p> <p><i>Growth Rate of Gross Regional Domestic Product at 2010 Constant Market Prices by Industry (percent) in Rokan Hulu Regency, 2015–2019</i></p>	240
12.5	<p>Produk Domestik Regional Bruto Atas Dasar Harga Berlaku Menurut Jenis Pengeluaran di Kabupaten Rokan Hulu (juta rupiah), 2015–2019</p> <p><i>Gross Regional Domestic Product at Current Market Prices by Type of Expenditure in Rokan Hulu Regency (million rupiahs), 2015–2019</i>.....</p>	242
12.6	<p>Produk Domestik Regional Bruto Atas Dasar Harga Konstan 2010 Menurut Jenis Pengeluaran di Kabupaten Rokan Hulu (juta rupiah), 2015–2019</p> <p><i>Gross Regional Domestic Product at 2010 Constant Market Prices by Type of Expenditure in Rokan Hulu Regency (million rupiahs), 2015–2019</i>.....</p>	243
13.	PERBANDINGAN ANTAR KABUPATEN/ KOTA/ REGENCY/MUNICIPAL COMPARISON	
13.1	<p>Jumlah Penduduk Menurut Kabupaten/Kota di Provinsi Riau (ribu), 2015–2019</p> <p><i>Population by Regency/Municipality in Riau Province (thousand), 2015–2019</i></p>	251
13.2	<p>Laju Pertumbuhan Produk Domestik Regional Bruto Atas Dasar Harga Konstan 2010 Menurut Kabupaten/Kota di Provinsi Riau (persen), 2015–2019</p> <p><i>Rate of Growth of Gross Regional Domestic Products at Constant 2010 Prices by Regency/Municipality in Riau Province (percent), 2015–2019</i></p>	252
13.3	<p>Jumlah Penduduk Miskin Menurut Kabupaten/Kota di Provinsi Riau (ribu), 2015–2019</p> <p><i>Number of Poor Population by Regency/Municipality in Riau Province (thousand), 2015–2019</i>.....</p>	253

13.4	<p>Indeks Pembangunan Manusia Menurut Kabupaten/Kota di Provinsi Riau, 2015–2019 <i>Human Development Index by Regency/Municipality in Riau Province, 2015–2019</i></p>	254
13.5	<p>Jumlah Penduduk Berumur 15 Tahun Keatas yang Bekerja, Pengangguran Terbuka, dan Persentase Angkatan Kerja Terhadap Penduduk Usia Kerja menurut Kabupaten/Kota di Provinsi Riau, 2019 <i>Working Population 15 Years of Age and Over, Open Unemployment Rate and Percentage of Economically Active to Working Age Population by Regency/Municipality in Riau Province, 2019</i>.....</p>	255
13.6	<p>Luas Wilayah dan Kepadatan Penduduk menurut Kabupaten/Kota di Provinsi Riau, 2019 <i>Total Area, and Population Density by Regency/Municipality in Riau Province, 2019</i>.....</p>	256

<https://rohulkab.bps.go.id>

DAFTAR GAMBAR/LIST OF FIGURES

		Halaman Page
1.1	Jarak ke Ibukota Menurut Kecamatan di Kabupaten Rokan Hulu, 2019 <i>Distance to The Capital by Subdistrict in Rokan Hulu Regency, 2019.....</i>	6
2.1	Jumlah Anggota Dewan Perwakilan Rakyat Daerah menurut Partai Politik dan Jenis Kelamin di Kabupaten Rokan Hulu, 2019 <i>Number of Members of The Regional House of Representatives by Political Parties and Sex in Rokan Hulu Regency, 2019.....</i>	19
3.1	Piramida Penduduk Kabupaten Rokan Hulu, 2019 <i>Population Pyramid of Rokan Hulu Regency, 2019.....</i>	42
4.1	Jumlah Desa/Kelurahan Yang Memiliki Sarana Kesehatan menurut Kecamatan di Kabupaten Rokan Hulu, 2019 <i>Number of Villages/Kelurahan Having Health Facilities by Subdistrict in Rokan Hulu Regency, 2019.....</i>	69
5.1	Persentase Luas Area Tanaman Perkebunan menurut Jenis Tanaman di Kabupaten Rokan Hulu, 2019 <i>Percentage of Plantation Area by Kind of Plant in Rokan Hulu Regency, 2019.....</i>	130
6.1	Jumlah Air yang Disalurkan (m^3) menurut Kecamatan di Kabupaten Rokan Hulu, 2019 <i>Number of Customer and Distributed Water (m^3) by Subdistrict in Rokan Hulu Regency, 2019.....</i>	173
7.1	Jumlah Rumah Makan Menurut Kecamatan di Kabupaten Rokan Hulu, 2018 <i>Number of Restaurant by Subdistrict of in Rokan Hulu Regency, 2018..</i>	183
8.1	Persentase Panjang Jalan Kabupaten Menurut Kondisi Jalan di Kabupaten Rokan Hulu (km), 2019 <i>Percentage Length of Regencial Roads by Condition of Roads in Rokan Hulu Regency (km), 2019.....</i>	192

	Halaman Page	
9.1	Distribusi Koperasi Aktif menurut Kecamatan di Kabupaten Rokan Hulu (%), 2019 <i>Active Cooperative Distribution by Subdistrict in Rokan Hulu Regency (%)</i> , 2019.....	204
11.1	Jumlah Pasar Aktif menurut Kecamatan di Kabupaten Rokan Hulu, 2019 <i>Number of Active Market by Subdistrict in Rokan Hulu Regency, 2019..</i>	221
12.1	Laju Pertumbuhan Produk Domestik Regional Bruto Atas Dasar Harga Konstan 2010 Menurut Lapangan Usaha (persen) di Kabupaten Rokan Hulu, 2015–2019 <i>Growth Rate of Gross Regional Domestic Product at 2010 Constant Market Prices by Industry (percent) in Rokan Hulu Regency, 2015–2019</i>	233
13.1	Luas Wilayah Menurut Kabupaten/Kota di Provinsi Riau(%), 2019 <i>Total Area by Regency/Municipality in Riau Province (%)</i> , 2019	250

PENJELASAN UMUM/EXPLANATORY NOTES

Tanda-tanda, satuan-satuan, dan lain-lainnya yang digunakan dalam publikasi ini adalah sebagai berikut:

Symbols, measurement units, and acronyms which are used in this publication, are as follows:

1. TANDA-TANDA/SYMBOLS

Data tidak tersedia/Data not available	: ...
Tidak ada atau nol /Null or zero	: -
Data dapat diabaikan/Data negligible	: 0
Tanda decimal/Decimal point	: ,
Data tidak dapat ditampilkan/Not applicable	: NA
Angka estimasi/Estimated figures	: e
Angka diperbaiki/Revised figures	: r
Angka sementara/Preliminary figures	: x
Angka sangat sementara/Very preliminary figures	: xx
Angka sangat sangat sementara/Very very preliminary figures	: xxx

2. SATUAN/UNITS

barel/barrel	: 158,99 liter/litres = 1/6,2898 m ³
hektar (ha)/hectare (ha)	: 10 000 m ²
kilometer (km)/kilometres (km)	: 1 000 meter/meters (m)
knot/knot	: 1,8523 km/jam (km/hour)
kuintal/quintal	: 100 kg
KWh	: 1 000 Watt hour
MWh	: 1 000 KWh
liter (untuk beras)/litre (for rice)	: 0,80 kg
MMSCF	: 1/35,3 m ³
metrik ton (m.ton)/metric ton (m. ton)	: 0,98421 long ton = 1 000 kg
ons/ounce	: 28,31 gram/grams
ton	: 1 000 kg

Satuan lain: buah, dus, butir, helai/lembar, kaleng, batang, pulsa, ton kilometer (ton-km), jam, menit, persen (%).

Other units: unit, pack, pieces, sheet, tin, pulse, ton-kilometres(ton-km), hour, minute, percent (%).

Perbedaan angka di belakang koma disebabkan oleh pembulatan angka.
The difference in decimal numbers is caused by rounding.

DAFTAR SINGKATAN/ LIST OF ABBREVIATIONS

AJDP	: Antar Jemput Dalam Provinsi
AKAP	: Antar Kota Antar Provinsi
AKDP	: Antar Kota Dalam Provinsi
APK	: Angka Partisipasi Kasar
APM	: Angka Partisipasi Murni
APS	: Angka Partisipasi Sekolah
ART	: Anggota Rumah Tangga
MA	: Madrasah Aliyah
MI	: Madrasah Ibtidaiyah
MTS	: Madrasah Tsanawiyah
PDRB	: Produk Domestik Regional Bruto
PT	: Perguruan Tinggi
RA	: Raudhatul Athfal
SD	: Sekolah Dasar
SMA	: Sekolah Menengah Atas
SMK	: Sekolah Menengah Kejuruan
SMP	: Sekolah Menengah Pertama
TPT	: Tingkat Pengangguran Terbuka
TPAK	: Tingkat Partisipasi Angkatan Kerja

Statistik Kunci, 2017–2019 Key Statistics, 2017–2019

Rincian Description	Satuan Unit	2017	2018	2019
(1)	(2)	(5)	(6)	(7)
SOSIAL/SOCIAL				
Penduduk ¹ /Population ¹	ribu/thousand	641,21	666,41	692,12
Laju Pertumbuhan Penduduk ¹ /Population Growth ¹	%	3,60	4,23	3,86
Angka Harapan Hidup ¹ -e _y /Life Expectancy Rate ¹	tahun/years	69,31	69,55	69,89
Tingkat Partisipasi Angkatan Kerja -TPAK ² Labour Force Participation Rate-LFPR ²	%	64,82 ³	65,20 ³	68,00 ³
Tingkat Pengangguran Terbuka-TPT ² Unemployment Rate-UR ²	%	6,17 ⁴	5,40 ⁴	4,71 ⁴
Penduduk Miskin ⁵ /Poor People ⁴	ribu/thousand	69,24	72,28	72,21
Persentase Penduduk Miskin ⁴ Percentage of Poor People ⁴	%	10,91	10,95	10,53
Indeks Pembangunan Manusia-IPM ⁵ Human Development Index ⁵	—	68,67	69,36	69,93
EKONOMI/ECONOMIC				
PDRB Atas Dasar Harga Berlaku ⁶ GRDP at Current Price ⁶	juta rupiah million rupiahs	30 992 304,95 ^x	32 303 591,50 ^{xx}	33 909 559,60 ^{xx}
Laju Pertumbuhan Ekonomi ⁸ /Economic Growth ⁷	%	5,38 ^x	4,19 ^{xx}	4,93 ^{xx}
PDRB Per Kapita Atas Dasar Harga Berlaku ^{6,8} Per Capita of GRDP at Current Price ^{6,8}	juta rupiah million rupiahs	48,33 ^x	48,47 ^{xx}	48,99 ^{xx}

Catatan/Notes: ¹ Data 2006–2009: berdasarkan hasil SUPAS 2005; mulai 2010: Hasil proyeksi penduduk Indonesia 2010–2035 (pertengahan tahun/Juni)/Data in 2006–2009: based on SUPAS 2005; since 2010: The result of Indonesia population projection 2010–2035 (mid year/June)

² Kondisi Agustus/Condition at August

³ Menggunakan penimbang hasil proyeksi penduduk tahun 2010–2035/Weighted by the 2010–2035 population projection

⁴ Kondisi Maret/Condition at March

⁵ Sejak tahun 2010, IPM dihitung dengan metode baru. Komponen IPM metode baru adalah angka harapan hidup saat lahir, harapan lama sekolah, rata-rata lama sekolah, dan pengeluaran per kapita/Since 2010, HDI was calculated using new method. New HDI component are life expectancy at birth, expected years of schooling, means years of schooling, and expenditure per capita

⁶ Mulai tahun 2010 mengadopsi System of National Account 2008 (SNA 2008)/Since 2010 is in line with System of National Account 2008 (SNA 2008)

⁷ Sebelum 2011 menggunakan tahun dasar 2000 (2000=100), mulai 2011 menggunakan tahun dasar 2010 (2010=100)/Before 2011 using 2000 base year (2000=100), since 2011 using 2010 base year (2010=100)

⁸ Mulai 2010 proyeksi penduduk berdasarkan hasil SP2010/Since 2010 population projection based on SP2010

01

GEOGRAFI DAN IKLIM GEOGRAPHY AND CLIMATE

1 220,92 km²
sq.km

**KECAMATAN DENGAN
LUAS TERBESAR**

Subdistrict with the largest area

Tambusai Utara



Ujung Batu

77,85 km²
sq.km

**KECAMATAN DENGAN
LUAS TERKECIL**

Subdistrict with the smallest area

**SUHU
TERTINGGI 2019
TERJADI DI
BULAN OKTOBER**
*The highest temperature in
2019 recorded in October*

38,2 °C

LUAS WILAYAH KABUPATEN ROKAN HULU

Total Area of Rokan Hulu Regency

**7 588,13 km²
sq.km**

Sumber / Source : Kementerian Dalam Negeri dan Badan Informasi Geospasial /

Ministry of Internal Affairs and Geospatial Information Agency

Dinas Tanaman Pangan dan Hortikultura / Food Crops and Horticulture Office

PENJELASAN TEKNIS

1. Luas wilayah adalah luas daerah yang dikuasai atau menjadi teritorial dari sebuah kedaulatan.
2. Tinggi wilayah adalah tinggi rata-rata wilayah diukur dari ketinggian rata-rata permukaan air laut, yaitu ketinggian rata-rata pasang dan surut dihitung sebagai NOL-dpl.
3. Jarak antar wilayah merupakan panjang jalan utama yang ditempuh dari satu wilayah ke wilayah yang lain.
4. Hari hujan adalah banyaknya hari yang curah hujannya lebih besar atau sama dengan $0,5 \text{ mm}^3$ dalam sehari.
5. Curah hujan adalah jumlah air yang jatuh di permukaan tanah datar selama periode tertentu yang diukur dengan satuan tinggi (mm) di atas permukaan horizontal bila tidak terjadi evaporasi, *runoff*, dan infiltrasi.

TECHNICAL NOTES

1. *The total area is the wide of controlled area or territory of sovereign.*
2. *The height of area is the average height of the area measured from the mean sea level altitude. The average height of the tides and lows of sea level is calculated as ZERO-msl.*
3. *The distance between area is the length of the main road traveled from one region to another.*
4. *The rainy day is the number of days that it rain more than or equal to 0.5 mm^3 in a day.*
5. *Rainfall is the amount of water falling on flat ground surface during a certain period that measured in height (mm) on a horizontal surface without of evaporation, runoff, and infiltration.*

ULASAN

Rokan Hulu merupakan salah satu Kabupaten dari 12 Kabupaten/Kota yang ada di Provinsi Riau. Rokan Hulu memiliki luas wilayah 7 588,13 km² yang terbagi dalam 16 kecamatan. Kecamatan terluas adalah Tambusai Utara yang menempati 16,09 % dari luas kabupaten. Kecamatan terkecil adalah Ujung Batu yang menempati 1,03 % dari luas kabupaten.

Rokan Hulu memiliki rata-rata tinggi wilayah 72 mdpl. Pendalihan IV Koto merupakan kecamatan dengan rata-rata tinggi wilayah terbesar (111 mdpl), sedangkan kecamatan dengan rata-rata tinggi wilayah terendah adalah Bonai Darussalam (21 mdpl).

Jarak tempuh ibukota kecamatan ke ibukota kabupaten (Pasir Pengaraian) dan provinsi (Pekanbaru) cukup bervariasi. Sontang merupakan ibukota kecamatan Bonai Darussalam yang mempunyai jarak tempuh terjauh baik ke Pasir Pengaraian (111 km) maupun ke Pekanbaru (303 km).

Secara astronomis, Rokan Hulu terletak pada 0°25'20 dan 10°25'41 Lintang Utara (LU) serta 100°02'56 dan 100°56'59 Bujur Timur (BT).

Secara geografis, Rokan Hulu terletak di sebelah tenggara pada peta provinsi Riau. Sebelah utara berbatasan dengan Kabupaten Rokan Hilir dan Provinsi Sumatera Utara. Sebelah timur berbatasan dengan Kabupaten Bengkalis, Kabupaten Siak, dan Kabupaten Kampar. Sebelah selatan berbatasan dengan Kabupaten

DESCRIPTION

Rokan Hulu is one of the 12 regencies /municipalities in Riau Province. Rokan Hulu has total area of 7 588.13 km² which is divided into 16 subdistricts. The largest subdistrict is Tambusai Utara, which occupies 16.09% of the regency area. The smallest district is Ujung Batu, which occupies 1.03% of the regency area.

Rokan Hulu has an average altitude of 72 masl. Pendalihan IV Koto is a subdistrict with the highest average altitude (111 masl), while the subdistrict with the lowest average altitude is Bonai Darussalam (21 masl).

Distance from the capital of the subdistrict to the capital of the regency (Pasir Pengaraian) and the province (Pekanbaru) is quite varied. Sontang is the capital of the Bonai Darussalam subdistrict which has the farthest distance both to Pasir Pengaraian (111 km) and to Pekanbaru (303 km).

Astronomically, Rokan Hulu is located at 0 ° 25 '20 and 10 ° 25 '41 Latitude and 100 ° 02 '56 and 100 ° 56 '59 Longitude.

Geographically, Rokan Hulu is located in the southeast on the map of Riau province. The north is bordered by Rokan Hilir Regency and North Sumatra Province. The east is bordered by Bengkalis Regency, Siak Regency and Kampar Regency. The south is bordered by Kampar Regency and West Sumatra Province. West side is bordered by West

Kampar dan Provinsi Sumatera Barat. Sebelah barat berbatasan dengan Provinsi Sumatera Barat dan Provinsi Sumatera Utara.

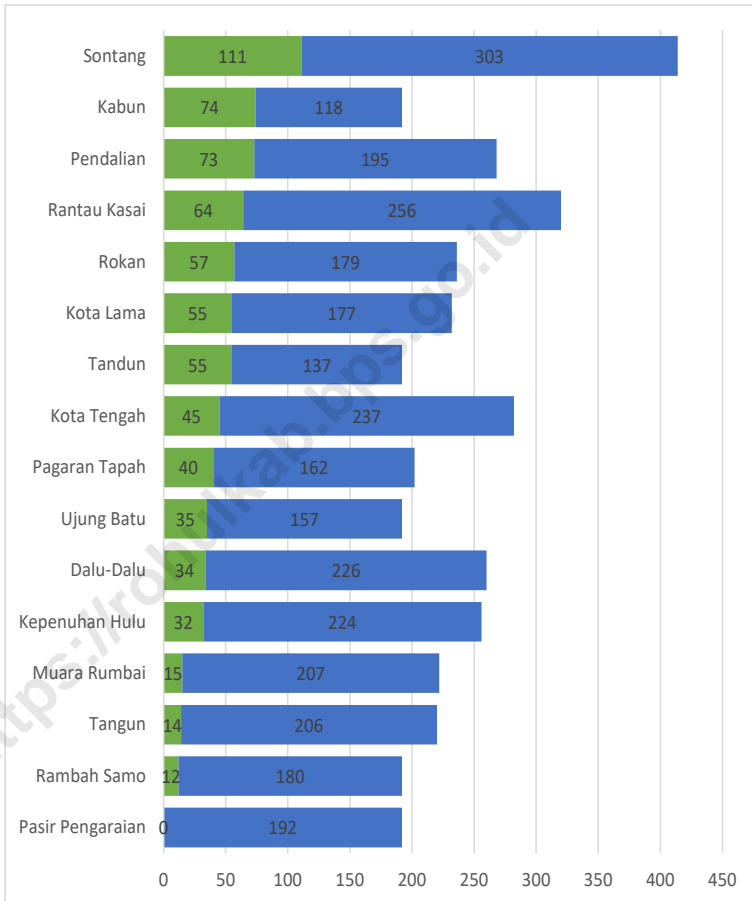
Kondisi iklim di Rokan Hulu ditunjukkan melalui data suhu udara, kelembapan, kecepatan angin dan curah hujan. Pada tahun 2019, suhu udara tertinggi terjadi pada bulan Maret (28,70 °C), sedangkan terendah pada bulan Februari (26,50 °C). Kelembapan udara tertinggi di bulan Mei (98,70 %) dan terendah di bulan Agustus (94,2 %). Kecepatan angin tertinggi di bulan Maret (4,98 m/det) dan terendah di bulan Februari (3,06 m/det). Untuk curah hujan, tertinggi di bulan November (527,30 mm) terendah di bulan Maret (126,70 mm). Jumlah hari hujan tertinggi di bulan Desember (22,30 hari) dan terendah di bulan Agustus (6,60 hari).

Sumatra Province and North Sumatra Province.

Climate conditions in Rokan Hulu are shown through data on air temperature, humidity, wind speed and precipitation. In 2019, the highest air temperature occurred in March (28.70 °C), while the lowest in February (26.50°C). The highest humidity in May (98.70%) and lowest in August (94.20%). The highest wind speed is in March (4.98 m/s) and the lowest is in February (3.06 m/s). For precipitation, the highest in November (527.30 mm) the lowest in the March (126.70 mm). The highest number of rainy days in December (22.30 days) and the lowest in the August (6.60 days).

Gambar 1.1
Figures

Jarak ke Ibukota Menurut Kecamatan di Kabupaten Rokan Hulu, 2019
Distance to The Capital by Subdistrict in Rokan Hulu Regency, 2019



Sumber/Source : Dinas Perhubungan / Transportation Office

1.1 KEADAAN GEOGRAFI/GEOGRAPHY CONDITION

Tabel 1.1.1 **Luas Wilayah menurut Kecamatan di Kabupaten Rokan Hulu, 2019**
Table 1.1.1 **Total Area by Subdistrict in Rokan Hulu Regency, 2019**

Kecamatan Subdistrict	Ibukota Kecamatan Capital of Subdistrict	Luas Total Area (km ² /sq.km)	Persentase terhadap Luas Kabupaten Percentage to Regency's Area (%)
(1)	(2)	(3)	(4)
Rokan IV Koto	Rokan	932,79	12,29
Pendalian IV Koto	Pendalian	212,45	2,80
Tandun	Tandun	315,79	4,16
Kabun	Kabun	366,98	4,84
Ujung Batu	Ujung Batu	77,85	1,03
Rambah Samo	Rambah Samo	363,38	4,79
Rambah	Pasir Pengaraian	334,12	4,40
Rambah Hilir	Muara Rumbai	255,50	3,37
Bangun Purba	Tangun	156,22	2,06
Tambusai	Dalu-Dalu	664,28	8,75
Tambusai Utara	Rantau Kasai	1 220,92	16,09
Kepenuhan	Kota Tengah	273,17	3,60
Kepenuhan Hulu	Kepenuhan Hulu	465,10	6,13
Kunto Darussalam	Kota Lama	584,27	7,70
Pagaran Tapah Darussalam	Pagaran Tapah	151,78	2,00
Bonai Darussalam	Sontang	1 213,53	15,99
Rokan Hulu	Pasir Pengaraian	7 588,13	100,00

Sumber/Source: Data Sistem Informasi Geografis Peta Rupa Bumi Indonesia Tahun 2017 dari Badan Informasi Geospasial dan Permendagri Nomor 137 Tahun 2017/Geographic Information System Data of Indonesia earth-shaped map 2017 from Geospatial Information Agency and Permendagri Number 137, 2017

Tabel
Table 1.1.2**Tinggi Wilayah dan Jarak ke Ibukota menurut Kecamatan di Kabupaten Rokan Hulu , 2019**
Altitude and Distance to the Capital by Subdistrict in Rokan Hulu Regency, 2019

Kecamatan Subdistrict	Tinggi Wilayah (mdpl) ¹ Altitude (m a.s.l) ¹	Jarak ke Ibukota (km) ² Distance to the Capital (km) ²	
		Kabupaten Regency	Provinsi Province
(1)	(2)	(3)	(4)
Rokan IV Koto	97	57	179
Pendalian IV Koto	111	73	195
Tandun	70	55	137
Kabun	63	74	118
Ujung Batu	66	35	157
Rambah Samo	69	12	180
Rambah	67	-	192
Rambah Hilir	55	15	207
Bangun Purba	77	14	206
Tambusai	64	34	226
Tambusai Utara	49	64	256
Kepenuhan	29	45	237
Kepenuhan Hulu	49	32	224
Kunto Darussalam	41	55	177
Pagaran Tapah Darussalam	52	40	162
Bonai Darussalam	21	111	303
Rokan Hulu	72	-	192

Sumber/Source: ¹ <https://earth.google.com>² Dinas Perhubungan / Transportation Office

1.2 KEADAAN IKLIM/CLIMATE CONDITION

Tabel 1.2.1 **Pengamatan Unsur Iklim Menurut Bulan di Kabupaten Rokan Hulu, 2019**
Table 1.2.1 **Observation of Climate Elements By Months in Rokan Hulu Regency, 2019**

Bulan Month	Suhu/Temperature (°C)		
	Minimum	Rata-rata Average	Maksimum Maximum
(1)	(2)	(3)	(4)
Januari/January	21,70	26,70	35,60
Februari/February	22,10	26,50	34,50
Maret/March	21,90	28,70	35,60
April/April	22,60	28,60	35,10
Mei/May	22,10	27,30	36,30
Juni/June	20,20	27,70	36,60
Juli/July	20,00	27,80	35,10
Agustus/August	20,30	27,90	35,60
September/September	20,00	27,80	35,50
Oktober/October	20,00	28,10	38,20
November/November	21,80	26,80	34,20
Desember/December	21,20	26,60	34,40

Lanjutan Tabel/*Continued Table 1.2.1*

Bulan Month	Kelembapan (%) Humidity (%)	Kecepatan Angin (m/det) Wind Velocity (m/sec)
(1)	(5)	(6)
Januari/ <i>January</i>	96,50	3,38
Februari/ <i>February</i>	96,20	3,06
Maret/ <i>March</i>	97,30	4,98
April/ <i>April</i>	97,50	3,55
Mei/ <i>May</i>	98,70	3,47
Juni/ <i>June</i>	96,80	3,14
Juli/ <i>July</i>	98,10	3,76
Agustus/ <i>August</i>	94,20	4,01
September/ <i>September</i>	97,50	4,01
Oktober/ <i>October</i>	97,30	4,32
November/ <i>November</i>	98,30	4,32
Desember/ <i>December</i>	98,00	3,86

Lanjutan Tabel/*Continued Table 1.2.1*

Bulan Month	Jumlah Curah Hujan Number of Precipitation (mm)	Jumlah Hari Hujan (hari) Number of Rainy Days (day)
(1)	(7)	(8)
Januari/ <i>January</i>	2 243,50	148
Februari/ <i>February</i>	1 605,00	120
Maret/ <i>March</i>	1 140,00	91
April/ <i>April</i>	1 702,00	129
Mei/ <i>May</i>	1 600,00	91
Juni/ <i>June</i>	1 835,00	136
Juli/ <i>July</i>	1 325,00	87
Agustus/ <i>August</i>	1 109,00	59
September/ <i>September</i>	1 498,00	78
Oktober/ <i>October</i>	2 677,00	133
November/ <i>November</i>	3 164,00	144
Desember/ <i>December</i>	3 484,00	201

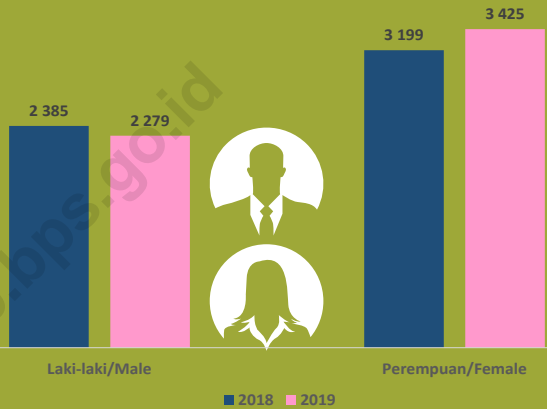
Sumber/*Source*: Dinas Tanaman Pangan dan Hortikultura / *Food Crops and Horticulture Office*

02

PEMERINTAHAN GOVERNMENT

Jumlah Pegawai Negeri Sipil di
Kabupaten Rokan Hulu, 2018 dan
2019

Number of Civil Servants in Rokan
Hulu Regency, 2018 and 2019



Sumber / Source : Badan Kepegawaian, Pendidikan, dan Pelatihan/
Staffing, Education, and Training Agency

Jumlah Kecamatan, Kelurahan, dan Desa
di Kabupaten Rokan Hulu, 2019

Number of Subdistrict, Urban Village, and
Village in Rokan Hulu Regency, 2019



Sumber / Source : Kementerian Dalam Negeri dan BPS/
Ministry of Internal Affairs and BPS

PENJELASAN TEKNIS**TECHNICAL NOTES**

1. Desa adalah kesatuan masyarakat hukum yang memiliki batas wilayah yang berwenang untuk mengatur dan mengurus urusan pemerintahan, kepentingan masyarakat setempat berdasarkan prakarsa masyarakat, hak asal usul, dan/atau hak tradisional yang diakui dan dihormati dalam sistem pemerintahan Negara Kesatuan Republik Indonesia.
 2. Kelurahan adalah pembagian wilayah administratif di Indonesia di bawah kecamatan. Dalam konteks otonomi daerah di Indonesia, Kelurahan merupakan wilayah kerja Lurah sebagai Perangkat Daerah Kabupaten atau kota. Kelurahan dipimpin oleh seorang Lurah yang berstatus sebagai Pegawai Negeri Sipil.
 3. Anggota Dewan Perwakilan Rakyat Daerah (DPRD) dipilih melalui pemilihan umum (pemilu) dan dilantik dalam masa jabatan lima tahun.
 4. Pegawai negeri adalah pegawai yang telah memenuhi syarat yang ditentukan, diangkat oleh pejabat yang berwenang dan disertai tugas dalam suatu jabatan negeri, atau disertai tugas negara lainnya, dan digaji berdasarkan peraturan perundang-undangan yang berlaku. Pegawai negeri terdiri dari Pegawai Negeri Sipil, Anggota Kepolisian Negara
1. *The village is a legal community unity that has the territorial boundaries that are authorized to regulate and administer government affairs, the interests of local communities based on community initiatives, rights of origin, and / or traditional rights recognized and respected within the system of government of the Unitary State of the Republic of Indonesia.*
 2. *Kelurahan is the division of administrative territory in Indonesia under the kecamatan. In the context of regional autonomy in Indonesia, Kelurahan is the work area of the Village Head as a Regional Device of a Regency or City. Kelurahan is headed by a Lurah who is a civil servant.*
 3. *The Regional House of Representatives (DPRD) members are elected through a general election and appointed for a five-years membership.*
 4. *Government employees is an employee who has met the prescribed requirements, is appointed by an authorized official and assigned a duty in a public office, or assigned to another state duty, and remunerated under applicable laws and regulations. Government employees consist of Civil Servants, Members of the State Police of the Republic of Indonesia,*

- Republik Indonesia, dan Anggota Tentara Nasional Indonesia.
5. Realisasi Penerimaan dan Pengeluaran Pemerintah Kabupaten adalah realisasi/perhitungan APBD Provinsi pada tiap tahun anggaran.
 6. Pendapatan Asli Daerah (PAD) adalah pendapatan yang diperoleh daerah yang dipungut berdasarkan peraturan daerah sesuai dengan peraturan perundang-undangan, guna keperluan daerah yang bersangkutan dalam membiayai kegiatannya.
 7. Dana Perimbangan adalah dana yang bersumber dari pendapatan APBN yang dialokasikan kepada Daerah untuk mendanai kebutuhan daerah dalam rangka pelaksanaan desentralisasi.
 8. Lain-lain Pendapatan yang Sah adalah pendapatan lainnya dari pemerintah pusat dan atau dari instansi pusat, serta dari daerah lainnya.
- and Members of the Indonesian National Armed Forces.*
5. *Actual revenue and expenditure of Regency Government is the realization/provincial budget calculations for every fiscal year.*
 6. *Original Local Government Revenue is revenue that withheld based on local regulations in accordance with the legislation, for the purposes of financing their activities.*
 7. *Balanced Budget is the fund coming from the state budget that allocated to regions to fund their needs in the context of decentralization.*
 8. *Other Legal Revenue is other income that coming from the central government and or from the central agencies, as well as from other local government.*

ULASAN**DESCRIPTION**

Struktur pemerintahan di Kabupaten Rokan Hulu sebagaimana layaknya struktur pemerintahan kabupaten lain di Indonesia terdiri dari pemerintahan kabupaten, kecamatan, dan desa/kelurahan. Rokan Hulu memiliki 16 kecamatan, sedangkan setiap kecamatan terdiri dari desa/kelurahan, totalnya terdapat 139 desa, dan 6 kelurahan. Kecamatan terbesar memiliki 14 desa/kelurahan (Rambah dan Rambah Samo) sedangkan kecamatan terkecil memiliki 3 desa (Pagaran Tapah Darussalam).

Anggota DPRD di Kabupaten Rokan Hulu untuk masa bakti tahun 2019 - 2024 sebanyak 45 orang yang terdiri dari 10 partai politik. Partai Gerindra memiliki perwakilan terbesar (8 orang) sedangkan Partai Hati Nurani Rakyat memiliki perwakilan terkecil (1 orang). Anggota DPRD dikelompokkan dalam fraksi-fraksi. Partai politik yang tidak mencukupi syarat membentuk fraksi akan bergabung dengan partai lainnya. Fraksi Membangun Nurani Bangsa merupakan gabungan dari partai politik Partai Kebangkitan Bangsa, Partai Persatuan Pembangunan, dan Partai Hati Nurani Rakyat.

Jumlah pegawai negeri sipil (PNS) dibawah pemerintah Kabupaten Rokan Hulu sebanyak 5 584 pada tahun 2018 dan 5 704 pada tahun 2019. Dilihat menurut jenis kelamin, PNS perempuan mendominasi sekitar 57,29 % di tahun 2018 dan 60,04% di tahun 2019. Dari segi pendidikan, PNS

The governance structure in Rokan Hulu Regency is similar to the governance structure of other regencies in Indonesia, consisting of regency, subdistrict and rural/urban governments. Rokan Hulu has 16 subdistricts, while each subdistrict consists of rurals/urbans, a total of 139 rurals and 6 urbans. The largest subdistrict has 14 rurals/urbans (Rambah and Rambah Samo) while the smallest subdistrict has 3 rurals (Pagaran Tapah Darussalam).

DPRD members in Rokan Hulu Regency for the 2019 - 2024 period were 45 people from 10 political parties. Partai Gerindra has the largest representation (8 people) while Partai Hati Nurani Rakyat has the smallest representation (1 person). DPRD members are grouped into factions. Political parties that are not sufficient to form a faction will join the other parties. The Faction Membangun Nurani Bangsa is a combination from the political parties (Partai Kebangkitan Bangsa, Partai Persatuan Pembangunan, dan Partai Hati Nurani Rakyat).

The number of civil servants under the government of Rokan Hulu Regency was 5 584 in 2018 and 5 704 in 2019. Viewed by sex, female civil servants dominated around 57.29% in 2018 and 60.04% in 2019. In terms of education, civil servants with undergraduate education were 62.12% in 2018 and increased to 64.25%

dengan pendidikan sarjana sebanyak 62,12% di tahun 2018 dan meningkat menjadi 64,25% di tahun 2019.

PNS di Kabupaten Rokan Hulu memiliki golongan terendah I/a dan tertinggi IV/c. Sedangkan bagi pejabat struktural, PNS dengan jenjang jabatan terendah adalah eselon IV dan tertinggi eselon II.

Salah satu implikasi dari adanya otonomi daerah adalah kabupaten memiliki wewenang yang jauh lebih besar dalam mengelola daerahnya baik itu dari sisi pelaksanaan pembangunan maupun pembiayaannya. Atau dengan kata lain, kabupaten memiliki hak yang lebih besar untuk menentukan arah/kebijakan pembangunan di satu sisi, sementara di sisi lain daerah juga memiliki kewajiban yang lebih besar dalam membiayai pembangunannya tersebut.

Realisasi pendapatan daerah Kabupaten Rokan Hulu mengalami penambahan pada tahun 2017 (4,86%) dan 2018 (4,10%). Realisasi belanja daerah juga mengalami hal yang sama, pada tahun 2017 bertambah 11,36% dan tahun 2018 bertambah 1,61%.

Sumber utama pendapatan daerah masih didominasi dari dana perimbangan yaitu sebesar 72,89% di tahun 2016, 66,79% di tahun 2017, dan 70,98% di tahun 2018. Sedangkan belanja terbesar didominasi belanja tidak langsung sebesar 61,68% di tahun 2016, 56,66% di tahun 2017, dan 51,56% di tahun 2018.

in 2019.

Civil servants in Rokan Hulu Regency have the lowest class I/a and the highest class IV/c. As for structural, civil servants with the lowest rank are echelon IV and highest echelon II.

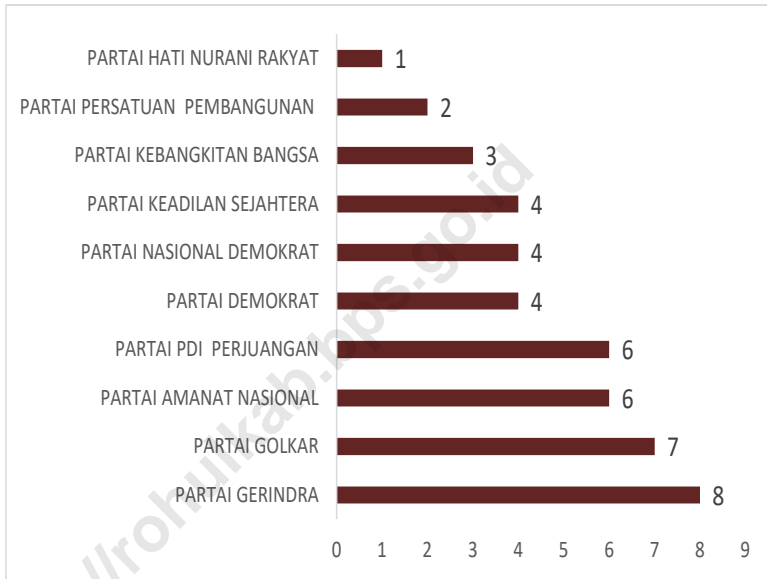
One of the implications of the existence of regional autonomy is that regencies have far greater authority in managing their regions both in terms of development implementation and funding. Or in other words, regencies have greater rights to determine the direction / policy of development on the one hand, while on the other hand regencies also have greater obligations in financing the development.

The realization of regional income of Rokan Hulu Regency increased in 2017 (4.86%) and 2018 (4.10%). The realization of regional expenditure also align with the income, in 2017 increase 11.36% and in 2018 increase 1.61%.

The main source of regional income is still dominated by balancing funds, which amounted to 72.89% in 2016, 66.79% in 2017, and 70.98% in 2018. While the largest expenditure was dominated by indirect expenditure amounting to 61.68% in the year 2016, 56.66% in 2017, and 51.56% in 2018.

Gambar 2.1
Figures

Jumlah Anggota Dewan Perwakilan Rakyat Daerah menurut Partai Politik dan Jenis Kelamin di Kabupaten Rokan Hulu, 2019
Number of Members of The Regional House of Representatives by Political Parties and Sex in Rokan Hulu Regency, 2019



Sumber/Source : Badan Kesatuan Bangsa dan Politik Kabupaten Rokan Hulu / National Unity and Politics Agency

2.1 WILAYAH ADMINISTRATIF/ADMINISTRATIVE AREA

Tabel 2.1.1 Jumlah Desa¹/Kelurahan Menurut Kecamatan di Kabupaten Rokan Hulu, 2015–2019
Table 2.1.1 Number of Villages¹/Kelurahan by Subdistrict in Rokan Hulu Regency, 2015–2019

Kecamatan Subdistrict	2015	2016	2017	2018	2019
(1)	(2)	(3)	(4)	(5)	(6)
Rokan IV Koto	14	14	14	14	14
Pendalian IV Koto	5	5	5	5	5
Tandun	9	9	9	9	9
Kabun	6	6	6	6	6
Ujung Batu	5	5	5	5	5
Rambah Samo	14	14	14	14	14
Rambah	14	14	14	14	14
Rambah Hilir	13	13	13	13	13
Bangun Purba	7	7	7	7	7
Tambusai	12	12	12	12	12
Tambusai Utara	11	11	11	11	11
Kepenuhan	13	13	13	10	10
Kepenuhan Hulu	5	5	5	5	5
Kunto Darussalam	10	10	10	10	10
Pagaran Tapah Darussalam	3	3	3	3	3
Bonai Darussalam	7	7	7	7	7
Rokan Hulu	148	148	148	145	145

Sumber/Source: Peraturan Kepala Badan Pusat Statistik Nomor 29 Tahun 2018 Tanggal 15 Januari 2018 tentang Perubahan Atas Peraturan Kepala Badan Pusat Statistik Nomor 55 Tahun 2017 tentang Kode dan Nama Wilayah Kerja Statistik Tahun 2017
 Chief Statistician Regulation Number 29/2018, January 15 2018, as a revision of Chief Statistician Regulation Number 55 of 2017 on Code and Name of Regional Level of Data Collection

2.2 DEWAN PERWAKILAN RAKYAT DAERAH / THE REGIONAL HOUSE OF REPRESENTATIVE

Tabel 2.2.1 Jumlah Anggota Dewan Perwakilan Rakyat Daerah menurut Partai Politik dan Jenis Kelamin di Kabupaten Rokan Hulu, 2019
Number of Members of The Regional House of Representatives by Political Parties and Sex in Rokan Hulu Regency, 2019

Nama Partai Politik <i>Name of Political Parties</i>	Laki-laki <i>Male</i>	Perempuan <i>Female</i>	Jumlah <i>Total</i>
(1)	(2)	(3)	(4)
PARTAI GERINDRA	8	-	8
PARTAI GOLKAR	6	1	7
PARTAI AMANAT NASIONAL	6	-	6
PARTAI PDI PERJUANGAN	5	1	6
PARTAI DEMOKRAT	4	-	4
PARTAI NASIONAL DEMOKRAT	4	-	4
PARTAI Keadilan Sejahtera	4	-	4
PARTAI KEBANGKITAN BANGSA	3	-	3
PARTAI PERSATUAN PEMBANGUNAN	2	-	2
PARTAI HATI NURANI RAKYAT	1	-	1
Jumlah/Total	43	2	45

Sumber/Source: Badan Kesatuan Bangsa dan Politik Kabupaten Rokan Hulu / *National Unity and Politics Agency*

Tabel 2.2.2 Jumlah Anggota Dewan Perwakilan Rakyat Daerah menurut Fraksi dan Jenis Kelamin di Kabupaten Rokan Hulu, 2019
Number of Members of The Regional House of Representatives by Fraction and Sex in Rokan Hulu Regency, 2019

Nama Fraksi <i>Name of Fraction</i>	Laki-laki <i>Male</i>	Perempuan <i>Female</i>	Jumlah <i>Total</i>
(1)	(2)	(3)	(4)
FRAKSI GERINDRA	8	-	8
FRAKSI GOLKAR	6	1	7
FRAKSI PARTAI AMANAT NASIONAL	6	-	6
FRAKSI PDI PERJUANGAN	5	1	6
FRAKSI DEMOKRAT	4	-	4
FRAKSI NASIONAL DEMOKRAT	4	-	4
FRAKSI PARTAI Keadilan Sejahtera	4	-	4
FRAKSI MEMBANGUN NURANI BANGSA	6	-	6
Jumlah/Total	43	2	45

Sumber/Source: Badan Kesatuan Bangsa dan Politik Kabupaten Rokan Hulu / National Unity and Politics Agency

2.3 SUMBER DAYA MANUSIA/HUMAN RESOURCES

Tabel 2.3.1 Jumlah Pegawai Negeri Sipil Menurut Jabatan dan Jenis Kelamin di Kabupaten Rokan Hulu, Desember 2018 dan Desember 2019
Number of Civil Servants by Occupation and Sex in Rokan Hulu Regency, Desember 2018 dan Desember 2019

Jabatan <i>Occupation</i>	2018		Jumlah <i>Total</i>
	Laki-laki <i>Male</i>	Perempuan <i>Female</i>	
(1)	(2)	(3)	(4)
Fungsional Tertentu dan Fungsional Umum <i>Specific Functional and Staf General Functional</i>	1 935	2 937	4 879
Struktural/ <i>Structural</i>			
Eselon IV/ <i>4th Echelon</i>	360	181	531
Eselon III/ <i>3rd Echelon</i>	110	31	143
Eselon II/ <i>2nd Echelon</i>	29	1	31
Jumlah/<i>Total</i>	2 434	3 150	5 584

Lanjutan Tabel/Continued Table 2.3.1

Jabatan <i>Occupation</i>	2019		Jumlah <i>Total</i>
	Laki-laki <i>Male</i>	Perempuan <i>Female</i>	
(1)	(2)	(3)	(4)
Fungsional Tertentu dan Fungsional Umum <i>Specific Functional and Staf General Functional</i>	1 794	3 207	5 001
Struktural/ <i>Structural</i>			
Eselon IV/ <i>4th Echelon</i>	349	183	532
Eselon III/ <i>3rd Echelon</i>	107	34	141
Eselon II/ <i>2nd Echelon</i>	29	1	30
Jumlah/<i>Total</i>	2 279	3 425	5 704

Sumber/*Source*: Badan Kepegawaian, Pendidikan, dan Pelatihan / *Staffing, Education, and Training Agency*

Tabel
Table 2.3.2

Jumlah Pegawai Negeri Sipil menurut Tingkat Pendidikan dan Jenis Kelamin di Kabupaten Rokan Hulu, Desember 2018 dan Desember 2019
Number of Civil Servants by Educational Level and Sex in Rokan Hulu Regency, December 2018 and December 2019

Tingkat Pendidikan <i>Educational Level</i>	2018		Jumlah <i>Total</i>
	Laki-laki <i>Male</i>	Perempuan <i>Female</i>	
(1)	(2)	(3)	(4)
Sampai dengan SD <i>Up to Primary School</i>	8	4	12
SMP/Sederajat <i>General Vocational Junior High School</i>	45	24	69
SMA/Sederajat <i>General/Vocational Senior High School</i>	820	1 214	2 034
Diploma I, II/Akta I, II <i>Diploma I, II/Akta I, II</i>	228	341	569
Diploma III/Akta III/Sarjana Muda <i>Diploma III/Akta III/Bachelor</i>	122	185	307
Tingkat Sarjana/Doktor/Ph.D <i>University Graduates</i>	1 211	1 382	2 593
Jumlah/Total	2 434	3 150	5 584

Lanjutan Tabel/Continued Table 2.3.2

Tingkat Pendidikan <i>Educational Level</i>	2019		Jumlah <i>Total</i>
	Laki-laki <i>Male</i>	Perempuan <i>Female</i>	
(1)	(2)	(3)	(4)
Sampai dengan SD <i>Up to Primary School</i>	8	4	12
SMP/Sederajat <i>General Vocational Junior High School</i>	45	24	69
SMA/Sederajat <i>General/Vocational Senior High School</i>	651	1 307	1 958
Diploma I, II/Akta I, II <i>Diploma I, II/Akta I, II</i>	228	414	642
Diploma III/Akta III/Sarjana Muda <i>Diploma III/Akta III/Bachelor</i>	122	185	307
Tingkat Sarjana/Doktor/Ph.D <i>University Graduates</i>	1 225	1 491	2 716
Jumlah/Total	2 279	3 425	5 704

Sumber/Source: Badan Kepegawaian, Pendidikan, dan Pelatihan / *Staffing, Education, and Training Agency*

Tabel
Table 2.3.3

**Jumlah Pegawai Negeri Sipil menurut Tingkat
Kepangkatan dan Jenis Kelamin di Kabupaten Rokan
Hulu, Desember 2018 dan Desember 2019**
*Number of Civil Servants by Hierarchy and Sex in Rokan
Hulu Regency, December 2018 and December 2019*

Pangkat/Golongan/Ruang Hierarchy	2018		Jumlah Total
	Laki-laki Male	Perempuan Female	
(1)	(2)	(3)	(4)
1. I/A (Juru Muda)	6	-	6
2. I/B (Juru Muda Tingkat I)	6	-	6
3. I/C (Juru)	15	2	17
4. I/D (Juru Tingkat I)	6	2	8
Golongan I/Range I	33	4	37
5. II/A (Pengatur Muda)	57	21	78
6. II/B (Pengatur Muda Tingkat I)	139	135	274
7. II/C (Pengatur)	345	413	758
8. II/D (Pengatur Tingkat I)	113	122	235
Golongan II/Range II	654	691	1345
9. III/A (Penata Muda)	252	484	736
10. III/B (Penata Muda Tingkat I)	326	655	981
11. III/C (Penata)	320	416	736
12. III/D (Penata Tingkat I)	346	330	676
Golongan III/Range III	1 244	1 885	3 129
13. IV/A (Pembina)	413	492	905
14. IV/B (Pembina Tingkat I)	69	74	143
15. IV/C (Pembina Utama Muda)	21	4	25
16. IV/D (Pembina Utama Madya)	-	-	-
17. IV/E (Pembina Utama)	-	-	-
Golongan IV/Range IV	503	570	1 073
Jumlah/Total	2 434	3 150	5 584

Lanjutan Tabel/Continued Table 2.3.3

Pangkat/Golongan/Ruang Hierarchy	2019		Jumlah Total
	Laki-laki Male	Perempuan Female	
(1)	(2)	(3)	(4)
1. I/A (Juru Muda)	6	-	6
2. I/B (Juru Muda Tingkat I)	8	-	8
3. I/C (Juru)	15	2	17
4. I/D (Juru Tingkat I)	6	5	11
Golongan I/Range I	35	7	42
5. II/A (Pengatur Muda)	55	21	76
6. II/B (Pengatur Muda Tingkat I)	130	175	305
7. II/C (Pengatur)	186	435	621
8. II/D (Pengatur Tingkat I)	153	188	341
Golongan II/Range II	524	819	1 343
9. III/A (Penata Muda)	246	475	721
10. III/B (Penata Muda Tingkat I)	368	685	1 053
11. III/C (Penata)	323	418	741
12. III/D (Penata Tingkat I)	308	391	699
Golongan III/Range III	1 245	1 969	3 214
13. IV/A (Pembina)	378	546	924
14. IV/B (Pembina Tingkat I)	76	80	156
15. IV/C (Pembina Utama Muda)	21	4	25
16. IV/D (Pembina Utama Madya)	-	-	-
17. IV/E (Pembina Utama)	-	-	-
Golongan IV/Range IV	475	630	1 105
Jumlah/Total	2 279	3 425	5 704

Sumber/Source: Badan Kepegawaian, Pendidikan, dan Pelatihan / Staffing, Education, and Training Agency

2.4 KEUANGAN PEMERINTAH/GOVERNMENT FINANCE

Tabel 2.4.1 Realisasi Pendapatan Pemerintah Kabupaten Rokan Hulu Menurut Jenis Pendapatan (ribu rupiah), 2016–2019
Table 2.4.1 Actual Rokan Hulu Regency Government Revenues by Kind of Revenues (thousand rupiahs), 2016–2019

Jenis Pendapatan/Kind of Revenues	2016 ¹	2017 ²
(1)	(2)	(3)
1. Pendapatan Asli Daerah (PAD)/Regional Revenue	95 812 025,22	199 642 462,77
1.1 Pajak Daerah/Regional Tax	20 038 971,37	49 979 306,52
1.2 Retribusi Daerah/Regional Retribution	6 845 121,32	5 805 956,60
1.3 Hasil Perusahaan Milik Daerah dan Pengelolaan Kekayaan Daerah yang Dipisahkan/Regional-Owned Company Revenue and Separated Management of Regional Wealth	1 590 062,45	2 197 444,18
1.4 Lain-lain PAD yang Sah/Other Regional Revenue	67 337 870,09	141 659 755,49
2. Dana Perimbangan/Balance Funds	1 053 662 417,26	1 012 398 394,27
2.1 Bagi Hasil Pajak/Tax Sharing Revenue	91 127 421,61	59 157 173,05
2.2 Bagi Hasil Bukan Pajak/Sumber Daya Alam/Non-Tax Sharing Revenue/Natural Resources	142 982 212,80	144 681 321,58
2.3 Dana Alokasi Umum/General Allocation Fund	641 114 579,00	640 900 326,00
2.4 Dana Alokasi Khusus/Special Allocation Fund	178 438 203,85	167 659 573,64
3. Lain-lain Pendapatan yang Sah/Other Revenue	296 018 402,09	303 679 875,25
3.1 Pendapatan Hibah/Grant	-	16 000 000,00
3.2 Dana Darurat/Emergency Fund	-	112 016 302,80
3.3 Dana Bagi Hasil Pajak dari Provinsi dan Pemerintah Daerah Lainnya/Tax Sharing Revenue from Provincial and Other Regional Governments	89 447 922,09	90 776 075,49
3.4 Dana Penyesuaian dan Otonomi Daerah/Regional Adjustment and Autonomy Fund	93 205 480,00	-
3.5 Bantuan Keuangan dari Provinsi atau Pemerintah Daerah Lainnya/Financial Assistance from Provincial or Other Regional Governments	-	-
3.6 Lainnya/Others	113 365 000,00	84 887 496,96
Jumlah/Total	1 445 493 427,32	1 515 720 732,29

Lanjutan Tabel/Continued Table 2.4.1

Jenis Pendapatan/Kind of Revenues	2018 ³	2019 ⁴
(1)	(4)	(5)
1. Pendapatan Asli Daerah (PAD)/Regional Revenue	85 734 030,16	...
1.1 Pajak Daerah/Regional Tax	33 439 268,00	...
1.2 Retribusi Daerah/Regional Retribution	5 809 63,60	...
1.3 Hasil Perusahaan Milik Daerah dan Pengelolaan Kekayaan Daerah yang Dipisahkan/Regional-Owned Company Revenue and Separated Management of Regional Wealth	2 136 074,78	...
1.4 Lain-lain PAD yang Sah/Other Regional Revenue	44 349 047,78	...
2. Dana Perimbangan/Balance Funds	1 119 942 706,46	1 257 075 242,25
2.1 Bagi Hasil Pajak/Tax Sharing Revenue	230 712 870,61	298 352 724,96
2.2 Bagi Hasil Bukan Pajak/Sumber Daya Alam/Non-Tax Sharing Revenue/Natural Resources	163 065 226,02	12 935 781,00
2.3 Dana Alokasi Umum/General Allocation Fund	654 291 480,00	696 331 503,00
2.4 Dana Alokasi Khusus/Special Allocation Fund	234 938 355,85	249 455 233,29
3. Lain-lain Pendapatan yang Sah/Other Revenue	372 147 118,69	...
3.1 Pendapatan Hibah/Grant	83 423 520,00	...
3.2 Dana Darurat/Emergency Fund	-	...
3.3 Dana Bagi Hasil Pajak dari Provinsi dan Pemerintah Daerah Lainnya/Tax Sharing Revenue from Provincial and Other Regional Governments	101 547 384,40	...
3.4 Dana Penyesuaian dan Otonomi Daerah/Regional Adjustment and Autonomy Fund	-	...
3.5 Bantuan Keuangan dari Provinsi atau Pemerintah Daerah Lainnya/Financial Assistance from Provincial or Other Regional Governments	120 306 631,40	...
3.6 Lainnya/Others	66 869 582,90	...
Jumlah/Total	1 577 823 855,31	...

Catatan/Note: ¹ Data per 11 Oktober 2018 / Data as October 11, 2018

² Data per 12 November 2018 / Data as November 12, 2018

³ Data per 28 Januari 2020 / Data as January 28, 2020

⁴ Data anggaran per 17 Juli 2019 / Budget data as July 17, 2019

Sumber/Source: Direktorat Jenderal Perimbangan Keuangan, Kementerian Keuangan / Directorate General of Fiscal Balance, Ministry of Finance

Tabel
Table 2.4.2**Realisasi Belanja Pemerintah Kabupaten Rokan Hulu
Menurut Jenis Belanja (ribu rupiah), 2016–2019
Actual Rokan Hulu Regency Government Expenditures by
Kind of Expenditures (thousand rupiahs), 2016–2019**

Jenis Pendapatan Kind of Revenues	2016¹	2017²
(1)	(2)	(3)
1. Belanja Tidak Langsung/Indirect Expenditures	861 438 156,52	881 134 832,02
1.1 Belanja Pegawai/Personnel Expenditures	684 206 000,00	656 433 082,41
1.2 Belanja Bunga/Interest Expenditures	-	-
1.3 Belanja Subsidi/Subsidies Expenditures	-	-
1.4 Belanja Hibah/Grant Expenditures	17 727 090,00	15 468 200,00
1.5 Belanja Bantuan Sosial/Social Aid Expenditures	337 000,00	686 750,00
1.6 Belanja Bagi Hasil/Sharing Fund Expenditure	3 794 641,21	4 633 345,47
1.7 Belanja Bantuan Keuangan/Financial Aids Expenditures	152 253 000,00	203 197 169,24
1.8 Belanja Tidak Terduga/Unpredicted Expenditures	3 120 425,31	716 284,89
2. Belanja Langsung/Direct Expenditures	535 086 000,00	674 063 203,26
2.1 Belanja Pegawai/Personnel Expenditures	-	-
2.2 Belanja Barang dan Jasa/Goods and Services Expenditures	282 219 000,00	343 630 945,34
2.3 Belanja Modal/Capital Expenditure	252 867 000,00	330 432 257,92
Jumlah/Total	1 396 524 156,52	1 555 198 035,27

Lanjutan Tabel/Continued Table 2.4.2

Jenis Pendapatan <i>Kind of Revenues</i>	2018 ³	2019 ⁴
(1)	(4)	(5)
1. Belanja Tidak Langsung/<i>Indirect Expenditures</i>	814 692 940,90	...
1.1 Belanja Pegawai/ <i>Personnel Expenditures</i>	591 189 618,31	...
1.2 Belanja Bunga/ <i>Interest Expenditures</i>	-	...
1.3 Belanja Subsidi/ <i>Subsidies Expenditures</i>	-	...
1.4 Belanja Hibah/ <i>Grant Expenditures</i>	13 894 000,00	...
1.5 Belanja Bantuan Sosial/ <i>Social Aid Expenditures</i>	607 250,00	...
1.6 Belanja Bagi Hasil/ <i>Sharing Fund Expenditure</i>	-	...
1.7 Belanja Bantuan Keuangan/ <i>Financial Aids Expenditures</i>	208 105 065,65	...
1.8 Belanja Tidak Terduga/ <i>Unpredicted Expenditures</i>	897 006,95	...
2. Belanja Langsung/<i>Direct Expenditures</i>	765 487 819,86	...
2.1 Belanja Pegawai/ <i>Personnel Expenditures</i>	-	...
2.2 Belanja Barang dan Jasa/ <i>Goods and Services Expenditures</i>	412 200 478,39	...
2.3 Belanja Modal/ <i>Capital Expenditure</i>	353 287 341,47	...
Jumlah/<i>Total</i>	1 580 180 760,76	...

Catatan/Note: ¹ Data per 11 Oktober 2018 / *Data as October 11, 2018*

² Data per 12 November 2018 / *Data as November 12, 2018*

³ Data per 28 Januari 2020 / *Data as January 28, 2020*

⁴ Data anggaran per 17 Juli 2019 / *Budget data as July 17, 2019*

Sumber/Source: Direktorat Jenderal Perimbangan Keuangan, Kementerian Keuangan / *Directorate General of Fiscal Balance, Ministry of Finance*

03

PENDUDUK DAN KETENAGAKERJAAN POPULATION AND EMPLOYMENT

PENDUDUK KABUPATEN ROKAN HULU, 2019

*Population in Rokan Hulu Regency,
2019*

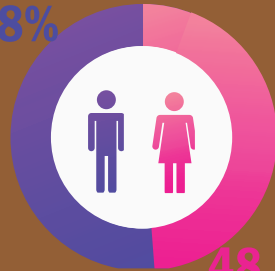


692 120 ORANG
PEOPLE

PERSENTASE PENDUDUK KABUPATEN ROKAN HULU, 2019

Percentage of Population in Rokan Hulu Regency, 2019

51,28%



48,72%

TAMBUSAI UTARA KECAMATAN DENGAN JUMLAH PENDUDUK TERBESAR

Subdistrict with the largest population

113 613 ORANG
PEOPLE

JUMLAH PENDUDUK USIA KERJA DI KABUPATEN ROKAN HULU, 2019

Working Age Population in Rokan Hulu Regency, 2019

470 093 ORANG
PEOPLE



PENJELASAN TEKNIS

TECHNICAL NOTES

- | | |
|---|---|
| <ol style="list-style-type: none"> 1. Sumber utama data kependudukan adalah sensus penduduk yang dilaksanakan setiapsepuluhtahunsekali.Sensus penduduk telah dilaksanakan sebanyak enam kali sejak Indonesia merdeka, yaitu tahun 1961, 1971, 1980, 1990, 2000, dan 2010. Untuk tahun yang tidak dilaksanakan sensus penduduk, data kependudukan diperoleh dari hasil proyeksi penduduk. Proyeksi penduduk merupakan suatu perhitungan ilmiah yang didasarkan pada asumsi dari komponen-komponen perubahan penduduk, yaitu kelahiran, kematian, dan migrasi. Proyeksi penduduk Indonesia 2010–2035 menggunakan data dasar penduduk hasil SP2010. 2. Penduduk Indonesia adalah semua orang yang berdomisili di wilayah teritorial Indonesia selama 6 bulan atau lebih dan atau mereka yang berdomisili kurang dari 6 bulan tetapi bertujuan menetap. 3. Laju pertumbuhan penduduk adalah angka yang menunjukkan persentase penambahan penduduk dalam jangka waktu tertentu. 4. Kepadatan penduduk adalah rasio banyaknya penduduk per kilometer persegi. 5. Rasio jenis kelamin adalah perbandingan antara penduduk | <ol style="list-style-type: none"> 1. <i>The main source of demographic data is population census, which is conducted every ten years. Population Census has been conducted six times since Indonesia's independence: 1961, 1971, 1980, 1990, 2000, and 2010. For the periods where the population census is not conducted, population projection is done to estimate population during those years. The population projection is an estimate based on the demographic components, such as birth, death, and migration. Indonesia's 2010–2035 population projection used the 2010 Population Census as the base population.</i> 2. <i>The population of Indonesia are all residents of the entire territory of Indonesia who have stayed for six months or longer, and those who intended to stay more than six months even though their length of stay is less than six months.</i> 3. <i>The growth rate of population is the number that show percentage of population growth within a specified period.</i> 4. <i>Population density is ratio of population per square kilometer.</i> 5. <i>Sex ratio is the ratio of males population to females population</i> |
|---|---|

- laki-laki dan penduduk perempuan pada suatu wilayah dan waktu tertentu. Biasanya dinyatakan dengan banyaknya penduduk laki-laki untuk 100 penduduk perempuan.
6. Distribusi penduduk adalah pola persebaran penduduk di suatu wilayah, baik berdasarkan batas-batas geografis maupun berdasarkan batas-batas administrasi pemerintahan.
 7. Komposisi penduduk adalah pola persebaran penduduk menurut karakteristiknya, contoh: penduduk menurut kelompok umur, penduduk menurut jenis kelamin.
 8. Rumah tangga adalah seseorang atau sekelompok orang yang mendiami sebagian atau seluruh bangunan fisik/sensus dan biasanya tinggal bersama serta pengelolaan makan dari satu dapur. Yang dimaksud makan dari satu dapur adalah jika pengurusan kebutuhan sehari-harinya dikelola bersama-sama menjadi satu.
 9. Anggota rumah tangga adalah semua orang yang biasanya bertempat tinggal di suatu rumah tangga, baik yang berada di rumah pada waktu pencacahan maupun yang sementara tidak ada.
 10. Sumber utama data ketenagakerjaan adalah Survei Angkatan Kerja Nasional (Sakernas). Survei ini khusus *in a given area and time, usually expressed as the number of males for every 100 females.*
6. *Population distribution is the pattern of population distribution in an area, either by geographic boundaries or by government administrative boundaries.*
 7. *Population composition is the pattern of population distribution by its characteristics, example: population by age group, population by sex.*
 8. *Household is an individual or group of people living in a physical/census building unit or part of it and usually commit on a common provision for food and other essentials of living. Common provision for food means one organising daily needs for all of household members.*
 9. *Household member are those who usually lives in a household regardless of their location at the time of enumeration.*
 10. *The main source of employment data is National Labour Force Survey (Sakernas). This survei is specially designed to collect*

dirancang untuk mengumpulkan informasi/data ketenagakerjaan. Sakernas pertama kali dilaksanakan pada tahun 1976 dan berlanjut terus hingga saat ini. Saat ini Sakernas dilaksanakan secara semesteran, yaitu pada Februari (Semester I) dan Agustus (Semester II).

information on labour force statistics. The first Sakernas was conducted in 1976 and continually until now. Today, Sakernas was conducted in semester period, on February (1st Semester) and August (2nd Semester).

11. Penduduk usia kerja adalah penduduk yang berumur 15 tahun ke atas.
 12. Angkatan kerja adalah penduduk usia kerja (15 tahun ke atas) yang bekerja, punya pekerjaan namun sementara tidak bekerja, dan pengangguran.
 13. Bekerja adalah kegiatan ekonomi yang dilakukan oleh seseorang dengan maksud memperoleh atau membantu memperoleh pendapatan atau keuntungan dan lamanya bekerja paling sedikit 1 jam secara terus menerus dalam seminggu yang lalu (termasuk pekerja keluarga tanpa upah yang membantu dalam suatu usaha/kegiatan ekonomi).
 14. Jumlah jam kerja seluruhnya adalah jumlah jam kerja yang digunakan untuk bekerja (tidak termasuk jam kerja istirahat resmi dan jam kerja yang digunakan untuk hal-hal di luar pekerjaan).
 15. Lapangan usaha adalah bidang kegiatan dari pekerjaan/tempat bekerja di mana seseorang bekerja. Klasifikasi lapangan usaha mengikuti Klasifikasi Baku
11. *Working age population is persons of 15 years and over.*
 12. *Labor force or economically active are persons of 15 years and over, who in the previous week were working, temporarily absent from work but having jobs, and unemployment.*
 13. *Working means an activity done by a person who worked intended to earn income by doing work or helping to do work at least one hour continuously during the reference week (including unpaid family worker/s for any economic activity).*
 14. *Total working hours is the total hours spent by an employee to perform all jobs (excluding the time used for other activities which are not classified as work).*
 15. *Industry is field of a person's activity or establishment. The classification of industries follows the Indonesia Standard Industrial Classification (KBLI) in one digit.*

Lapangan Usaha Indonesia (KBLI) dalam 1 digit.

16. Status pekerjaan adalah kedudukan seseorang dalam unit usaha/kegiatan dalam melakukan pekerjaan.
 17. Berusaha sendiri tanpa dibantu orang lain adalah bekerja atau berusaha dengan menanggung risiko secara ekonomis, yaitu dengan tidak kembalinya ongkos produksi yang telah dikeluarkan dalam rangka usahanya tersebut, serta tidak menggunakan pekerja dibayar maupun pekerja tak dibayar, termasuk yang sifat pekerjaannya memerlukan teknologi atau keahlian khusus.
 18. Berusaha dibantu buruh tidak tetap/buruh tidak dibayar adalah bekerja atau berusaha atas risiko sendiri, dan menggunakan buruh/pekerja tak dibayar dan atau buruh/pekerja tidak tetap.
 19. Berusaha dibantu buruh tetap/buruh dibayar adalah berusaha atas risiko sendiri dan mempekerjakan paling sedikit satu orang buruh/pekerja tetap yang dibayar.
 20. Buruh/karyawan/pegawai adalah seseorang yang bekerja pada orang lain atau instansi/kantor/ perusahaan secara tetap dengan menerima upah/gaji baik berupa uang maupun barang. Buruh yang tidak mempunyai majikan tetap, tidak digolongkan sebagai buruh/karyawan, tetapi sebagai pekerja bebas. Seseorang
16. *Employment status is the status of a person at his place of work or establishment where he was employed.*
 17. *Own-account worker is a person who works at his own risk without assisted by paid per mount worker or unpaid worker include technical job or skill job.*
 18. *Employer assisted by temporary workers/unpaid worker is a person who works at his own risk and assisted by temporary worker/unpaid worker.*
 19. *Employer assisted by permanent workers/paid workers is a person who does his business at her/his own risk at least one assisted by paid permanent worker.*
 20. *Employee is a person who work permanently for other people or institution/office/ company and gains some money/cash or goods as wage/salary. Labor who have no permanent employer is not categorized as a laborer/ worker/ employee but casual worker. A laborers in general is considered to have a permanent employer if*

dianggap memiliki majikan tetap jika memiliki 1 (satu) majikan (orang/rumah tangga) yang sama dalam sebulan terakhir, khusus pada sektor bangunan batasannya tiga bulan. Apabila majikannya instansi/lembaga, boleh lebih dari satu.

21. Pekerja bebas adalah seseorang yang bekerja pada orang lain/ majikan/institusi yang tidak tetap (lebih dari 1 majikan dalam sebulan terakhir) di usaha pertanian baik berupa usaha rumah tangga maupun bukan usaha rumah tangga, ataupun di nonpertanian atas dasar balas jasa dengan menerima upah atau imbalan baik berupa uang maupun barang, dan baik dengan sistem pembayaran harian maupun borongan.
22. Pekerja tak dibayar adalah seseorang yang bekerja membantu usaha untuk memperoleh penghasilan/keuntungan yang dilakukan oleh salah seorang anggota rumah tangga atau bukan anggota rumah tangga tanpa mendapat upah/gaji baik berupa uang maupun barang.

he has the same employer during the past month, particularly for building construction sector is 3 months. If the employer is an institution, more than 1 (one) employer is allowed.

21. *Casual employee is a person who does not work permanently for other people/employer/ institution (more than 1 employer during the last 1 month) in agricultural sector, either home industry or not home industry, or in non-agricultural sector based on remuneration paid with money or goods, and based on daily or contact payment system.*
22. *Unpaid worker is a person who intended to work without pay either with money or good, in an establishment run by other members of the family, relative or neighbour.*

ULASAN

Penduduk dicatat menggunakan dua pendekatan yang umum yaitu *de jure* dan *de facto*. BPS mencatat jumlah penduduk menggunakan pendekatan *de facto*, sedangkan Dinas Kependudukan dan Pencatatan Sipil menggunakan pendekatan *de jure*.

Jumlah penduduk Kabupaten Rokan Hulu pada tahun 2019 berdasarkan *de jure* berjumlah 557,73 ribu orang, sedangkan menurut *de facto* 692,12 ribu orang. Perbedaan ini kemungkinan besar disebabkan masih banyaknya penduduk yang tinggal di Rokan Hulu namun belum tercatat secara *de jure* di Rokan Hulu.

Jumlah penduduk terbanyak tercatat di Kecamatan Tambusai Utara (15,33 %), sedangkan penduduk terkecil tercatat di Kecamatan Pagaran Tapah Darussalam (2,03 %). Kecamatan dengan kepadatan penduduk terbesar berada di Ujung Batu (619 orang/km²), sedangkan kecamatan dengan kepadatan penduduk terkecil berada di Bonai Darussalam (20 orang/km²).

Komposisi penduduk menurut jenis kelamin masih didominasi oleh perempuan yang ditunjukkan oleh nilai rasio jenis kelamin di atas 100. Kondisi tersebut juga terjadi di seluruh kecamatan.

Jumlah rumah tangga di Kabupaten Rokan Hulu sebanyak 169,81 ribu dengan rata-rata jumlah anggota rumah tangga sekitar 4 orang.

Jumlah penduduk usia kerja (15 tahun ke atas) pada tahun 2019

DESCRIPTION

Population are recorded using two common approaches namely de jure and de facto. BPS records the population using the de facto approach, while the Population and Civil Registry Office uses de jure approach.

The population of Rokan Hulu Regency in 2019 based on de jure is 557.73 thousand people, while according to de facto there are 692.12 thousand people. This difference is most likely due to the large number of people who live in Rokan Hulu but have not been recorded de jure in Rokan Hulu.

The highest population was recorded in Tambusai Utara Subdistrict (15.33%), while the smallest population was recorded in Pagaran Tapah Darussalam Subdistrict (2.03%). The district with the highest population density is in Ujung Batu (619 people / km²), while the district with the smallest population density is in Bonai Darussalam (20 people / km²).

The composition of the population according to sex is still dominated by women as indicated by the value of the sex ratio above 100. This condition also occurs in all subdistricts.

The number of households in Rokan Hulu Regency is 169.81 thousand with an average number of household members of around 4 people.

The number of working age population (15 years and over) in 2019

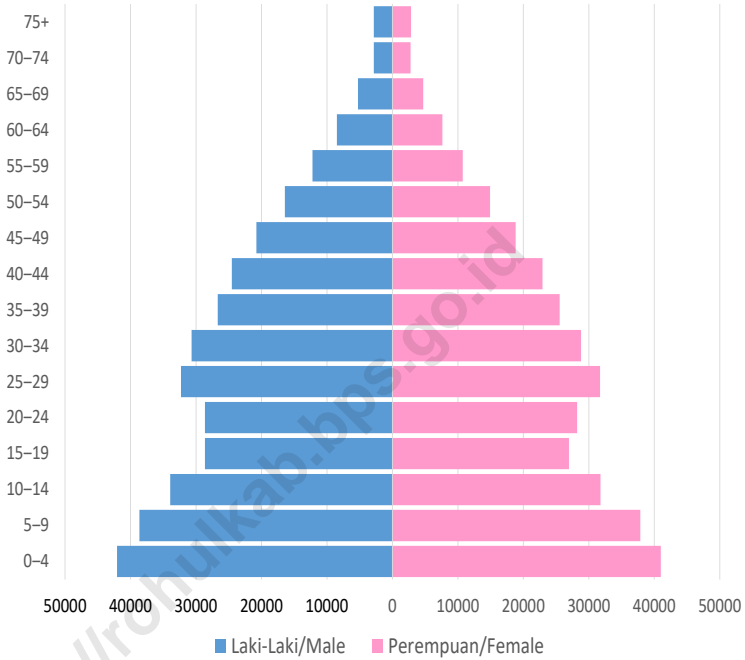
sebanyak 470 093 dimana 68 % merupakan angkatan kerja, indikator ini sering disebut dengan Tingkat Partisipasi Angkatan Kerja (TPAK). Kemudian dari total angkatan kerja sebanyak 4,71% merupakan pengangguran, indikator ini dikenal dengan Tingkat Pengangguran Terbuka (TPT).

Jumlah pencari kerja yang terdaftar di Dinas Koperasi, UKM, Transmigrasi, dan Tenaga Kerja pada tahun 2019 sebanyak 364 orang. Pencari kerja terbanyak mempunyai pendidikan tertinggi Sekolah Menengah Kejuruan (47,25 %) diikuti oleh Sekolah Menengah Pertama (35,16 %). Jika dilihat berdasarkan jenis kelamin, laki-laki masih mendominasi dengan 93,68 %.

is 470 093 where 68% is economically active, this indicator is often called Ecomocally Active Participation Rate. Then from the total economically active of 4.71% is unemployment, this indicator is known as Unemployment Rate.

The number of registered job applicants at Small and Medium Cooperative, Transmigration, and Manpower Office in 2019 was 364 people. Most job seekers have the highest education of Vocational Senior High Schools (47.25%) followed by Junior High Schools (35.16%). When viewed by sex, men still dominate with 93.68%.

Gambar 3.1 Piramida Penduduk Kabupaten Rokan Hulu, 2019
Figures 3.1 Population Pyramid of Rokan Hulu Regency, 2019



Sumber/Source : BPS, Proyeksi Penduduk Indonesia 2010–2035 / BPS-Statistics Indonesia, Indonesia Population Projection 2010–2035

3.1 PENDUDUK/POPULATION

Tabel 3.1.1 Penduduk, Laju Pertumbuhan Penduduk per Tahun, Distribusi Persentase Penduduk, Kepadatan Penduduk, Rasio Jenis Kelamin Penduduk Menurut Kecamatan di Kabupaten Rokan Hulu, 2019
Population, Annual Population Growth Rate, Percentage Distribution of Population, Population Density, and Population Sex Ratio by Subdistrict in Rokan Hulu Regency, 2019

Kecamatan Subdistrict	Penduduk (ribu) Population (thousand)	Laju Pertumbuhan Penduduk per Tahun 2018–2019 Annual Population Growth Rate (%) 2018–2019
(1)	(2)	(3)
Rokan IV Koto	23,20	-0,32
Pendalian IV Koto	13,02	-1,27
Tandun	31,14	-0,50
Kabun	27,33	-0,28
Ujung Batu	48,15	0,97
Rambah Samo	33,91	-0,34
Rambah	50,68	0,90
Rambah Hilir	40,66	0,67
Bangun Purba	19,18	1,02
Tambusai	61,81	1,34
Tambusai Utara	85,50	0,78
Kepenuhan	25,31	2,59
Kepenuhan Hulu	18,69	0,22
Kunto Darussalam	43,12	-3,03
Pagaran Tapah Darussalam	11,32	-9,56
Bonai Darussalam	24,71	4,78
Rokan Hulu		
Hasil Registrasi / Registration Result	557,73	0,27
Hasil Proyeksi ^{1/} Projection Result	692,12	3,86

Lanjutan Tabel/*Continued Table 3.1.1*

Kecamatan Subdistrict	Persentase Penduduk Percentage of Total Population	Kepadatan Penduduk per km² Population Density per sq.km
(1)	(4)	(5)
Rokan IV Koto	4,16	25
Pendalian IV Koto	2,33	61
Tandun	5,58	99
Kabun	4,90	74
Ujung Batu	8,63	619
Rambah Samo	6,08	93
Rambah	9,09	152
Rambah Hilir	7,29	159
Bangun Purba	3,44	123
Tambusai	11,08	93
Tambusai Utara	15,33	70
Kepenuhan	4,54	93
Kepenuhan Hulu	3,35	40
Kunto Darussalam	7,73	74
Pagaran Tapah Darussalam	2,03	75
Bonai Darussalam	4,43	20
Rokan Hulu		
Hasil Registrasi/ <i>Registration Result</i>	100,00	74
Hasil Proyeksi ¹ / <i>Projection Result</i>	NA	91

Lanjutan Tabel/*Continued Table 3.1.1*

Kecamatan <i>Subdistrict</i>	Rasio Jenis Kelamin <i>Population Sex Ratio</i>
(1)	(6)
Rokan IV Koto	103,73
Pendalian IV Koto	105,88
Tandun	105,01
Kabun	105,34
Ujung Batu	104,06
Rambah Samo	105,20
Rambah	102,25
Rambah Hilir	103,99
Bangun Purba	104,53
Tambusai	103,19
Tambusai Utara	104,84
Kepenuhan	102,63
Kepenuhan Hulu	105,35
Kunto Darussalam	106,66
Pagaran Tapah Darussalam	104,46
Bonai Darussalam	109,86
Rokan Hulu	
Hasil Registrasi/ <i>Registration Result</i>	104,58
Hasil Proyeksi ¹ / <i>Projection Result</i>	105,25

Catatan/*Note*: ¹Data dari Hasil Proyeksi Penduduk Indonesia 2015–2045 (Pertengahan tahun/Juni)/*Data from the result of Indonesia Population Projection 2015–2045 (mid year/June)*

Sumber/*Source*: Dinas Kependudukan dan Pencatatan Sipil /*Population and Civil Registration Agency*

Tabel
Table 3.1.2**Jumlah Penduduk menurut Kelompok Umur dan Jenis Kelamin di Kabupaten Rokan Hulu, 2019**
Population by Age Group and Sex in Rokan Hulu Regency, 2019

Kelompok Umur Age Group	Laki-laki Male	Perempuan Female	Jumlah Total
(1)	(2)	(3)	(4)
0 - 4	42 055	40 987	83 042
5 - 9	38 635	37 865	76 500
10 - 14	33 933	31 772	65 705
15 - 19	28 640	26 970	55 610
20 - 24	28 632	28 200	56 832
25 - 29	32 293	31 721	64 014
30 - 34	30 668	28 813	59 481
35 - 39	26 683	25 544	52 227
40 - 44	24 522	22 922	47 444
45 - 49	20 787	18 812	39 599
50 - 54	16 426	14 907	31 333
55 - 59	12 207	10 739	22 946
60 - 64	8 477	7 639	16 116
65 - 69	5 261	4 706	9 967
70 - 74	2 847	2 777	5 624
75+	2 848	2 832	5 680
Rokan Hulu	354 914	337 206	692 120

Sumber/Source: Data dari Hasil Proyeksi Penduduk Indonesia 2010–2035 (Pertengahan tahun/Juni)/Data from the result of Indonesia Population Projection 2010–2035 (mid year/June)

Tabel
Table 3.1.3

**Jumlah Rumah Tangga dan Rata-rata Jumlah Anggota
Rumah Tangga Menurut Kecamatan di Kabupaten Rokan
Hulu, 2019**
*Number of Households and Average Household Member
Size by Subdistrict in Rokan Hulu Regency, 2019*

Kecamatan Subdistrict	Rumah Tangga Household	Rata-rata Jumlah Anggota Rumah Tangga Average Household Member Size
(1)	(2)	(3)
Rokan IV Koto	6 406	4
Pendalian IV Koto	3 296	4
Tandun	8 484	4
Kabun	7 519	4
Ujung Batu	18 130	4
Rambah Samo	9 860	4
Rambah	13 897	4
Rambah Hilir	11 448	4
Bangun Purba	4 852	4
Tambusai	17 028	4
Tambusai Utara	27 106	4
Kepenuhan	7 840	4
Kepenuhan Hulu	5 406	4
Kunto Darussalam	16 931	4
Pagaran Tapah Darussalam	4 680	4
Bonai Darussalam	6 927	4
Rokan Hulu	169 810	4

Sumber/Source: Data dari Hasil Proyeksi Penduduk Indonesia 2010–2035 (Pertengahan tahun/Juni)/Data from the result of Indonesia Population Projection 2010–2035 (mid year/June)

3.2 KETENAGAKERJAAN/EMPLOYMENT

Tabel 3.2.1 Jumlah Penduduk Berumur 15 Tahun Keatas Menurut Jenis Kegiatan Selama Seminggu yang Lalu dan Jenis Kelamin di Kabupaten Rokan Hulu, 2019
Table 3.2.1 Population Aged 15 Years and Over by Type of Activity During The Previous Week and Sex in Rokan Hulu Regency, 2019

Kegiatan Utama Main Activity	Jenis Kelamin/Sex		Jumlah Total
	Laki-Laki Male	Perempuan Female	
(1)	(2)	(3)	(4)
Angkatan Kerja Economically Active	211 258	108 408	319 666
Bekerja/Working	203 177	101 435	304 612
Pengangguran Terbuka Unemployment	8 081	6 973	15 054
Bukan Angkatan Kerja Economically Inactive	30 705	119 722	150 427
Sekolah/Attending School	16 292	16 868	33 160
Mengurus Rumah Tangga Housekeeping	5 739	99 250	104 989
Lainnya/Others	8 674	3 604	12 278
Jumlah/Total	241 963	228 130	470 093

Catatan/Note:

Sumber/Source: BPS, Survei Angkatan Kerja Nasional (Sakernas) Agustus/BPS-Statistics Indonesia, August National Labor Force Survey

Tabel 3.2.2
Table

Penduduk Berumur 15 Tahun ke Atas Menurut Pendidikan Tertinggi yang Ditamatkan dan Jenis Kegiatan Selama Seminggu yang Lalu di Kabupaten Rokan Hulu, 2019
Population 15 Years of Age and Over by Educational Attainment and Type of Activity During the Previous Week in Rokan Hulu Regency, 2019

Pendidikan Tertinggi yang Ditamatkan ¹ <i>Educational Attainment¹</i>	Angkatan Kerja/Economically Active			Persentase Bekerja terhadap Angkatan Kerja <i>Percentage of Working to Economically Active</i>
	Bekerja <i>Working</i>	Pengangguran ² <i>Unemployment²</i>	Jumlah Angkatan Kerja <i>Total of Economically Active</i>	
(1)	(2)	(3)	(4)	(5)
0	125 232	2 085	127 317	98,36
1	60 807	4 256	65 063	93,46
2	89 467	6 184	95 651	93,53
3	29 106	2 529	31 635	92,01
Jumlah/Total	304 612	15 054	319 666	95,29

Lanjutan Tabel/Continued Table 3.2.2

Pendidikan Tertinggi yang Ditamatkan ¹ Educational Attainment ¹	Bukan Angkatan Kerja Not Economically Active	Jumlah Total	Persentase Angkatan Kerja terhadap Penduduk Usia Kerja Percentage of Economically Active to Working Age Population
(1)	(6)	(7)	(8)
0	68 659	195 976	64,97
1	49 423	114 486	56,83
2	28 774	124 425	76,87
3	3 571	35 206	89,86
Jumlah/Total	150 427	470 093	68,00

- Catatan/Note:
- ¹
 0. ≤ Sekolah Dasar (SD)/≤ Primary School
 1. Sekolah Menengah Pertama/Junior High School
 2. Sekolah Menengah Atas/Senior High School
 3. Perguruan Tinggi/Collage
 - ²
 1. Mencari pekerjaan/Looking for work
 2. Mempersiapkan usaha/Establishing a new business/firm
 3. Merasa tidak mungkin mendapat pekerjaan/Hopeless of job
 4. Sudah punya pekerjaan tetapi belum mulai bekerja/Have a job in future start

Sumber/Source: BPS, Survei Angkatan Kerja Nasional (Sakernas) Agustus/BPS-Statistics Indonesia, August National Labor Force Survey

Tabel
Table 3.2.3

Penduduk Berumur 15 Tahun Ke Atas yang Bekerja Selama Seminggu yang Lalu Menurut Status Pekerjaan Utama dan Jenis Kelamin di Kabupaten Rokan Hulu, 2019
Population 15 Years of Age and Over who Worked During The Previous Week by Main Employment Status and Sex in Rokan Hulu Regency, 2019

Status Pekerjaan Utama <i>Main Employment Status</i>	Laki-Laki <i>Male</i>	Perempuan <i>Female</i>	Jumlah <i>Total</i>
(1)	(2)	(3)	(4)
Berusaha sendiri <i>Own account worker</i>	47 717	24 855	72 572
Berusaha dibantu buruh tidak tetap/buruh tidak dibayar <i>Employer assisted by temporary worker/unpaid worker</i>	19 954	7 587	27 541
Berusaha dibantu buruh tetap/buruh dibayar <i>Employer assisted by permanent worker/paid worker</i>	13 451	1 545	14 996
Buruh/Karyawan/Pegawai/ <i>Employee</i>	83 208	37 426	120 634
Pekerja bebas <i>Casual worker</i>	26 914	6 488	33 402
Pekerja keluarga/tak dibayar <i>Family worker/unpaid worker</i>	11 933	23 534	35 467
Jumlah/Total	203 177	101 435	304 612

Sumber/Source: BPS, Survei Angkatan Kerja Nasional (Sakernas) Agustus/BPS-Statistics Indonesia, August National Labor Force Survey

Tabel 3.2.4 **Jumlah Penduduk Berumur 15 Tahun Ke Atas yang Bekerja Selama Seminggu yang Lalu Menurut Kelompok Umur dan Jenis Kelamin di Kabupaten Rokan Hulu, 2019**
Population Aged 15 Years and Over Who Worked During the Previous Week by Age Group and Sex in Rokan Hulu Regency, 2019

Kelompok Umur <i>Age Group</i>	Laki-laki <i>Male</i>	Perempuan <i>Female</i>	Jumlah <i>Total</i>
(1)	(2)	(3)	(4)
15 - 24	33 008	18 794	51 802
25 - 34	60 261	27 137	87 398
35 - 44	50 540	28 495	79 035
45 - 54	36 687	17 569	54 256
55 - 59	10 574	5 028	15 602
60+	12 107	4 412	16 519
Jumlah/Total	203 177	101 435	304 612

Sumber/Source: BPS, Survei Angkatan Kerja Nasional Agustus/ BPS-Statistics Indonesia, National Labor Force Survey, August

Tabel
Table 3.2.5

Jumlah Penduduk Berumur 15 Tahun Ke Atas yang Bekerja Selama Seminggu yang Lalu Menurut Lapangan Pekerjaan Utama dan Jenis Kelamin di Kabupaten Rokan Hulu, 2019
Population Aged 15 Years and Over Who Worked During the Previous Week by Main Industry and Sex in Rokan Hulu Regency, 2019

Lapangan Pekerjaan Utama ¹ <i>Main Industry</i> ¹	Laki-laki <i>Male</i>	Perempuan <i>Female</i>	Jumlah <i>Total</i>
(1)	(2)	(3)	(4)
1	127 697	38 045	165 742
2 dan 3	9 185	5 238	14 423
4 dan 5	13 618	-	13 618
6 dan 7	33 847	32 514	66 361
8	3 008	1 864	4 872
9	15 822	23 774	39 596
Jumlah/Total	203 177	101 435	304 612

Catatan/Note: ¹ Lapangan pekerjaan utama/main industry:

1. Pertanian, Kehutanan, Perburuan, dan Perikanan/*Agriculture, Forestry, Hunting, and Fisheries*
2. Pertambangan dan Penggalian/*Mining and Quarrying*
3. Industri Pengolahan/*Manufacturing Industry*
4. Listrik, Gas, dan Air/*Electricity, Gas, and Water*
5. Bangunan/*Construction*
6. Perdagangan Besar, Eceran, Rumah Makan, dan Hotel/*Wholesale Trade, Retail Trade, Restaurants, and Hotels*
7. Angkutan, Pergudangan, dan Komunikasi/*Transportation, Warehousing, and Communication*
8. Keuangan, Asuransi, Usaha Persewaan Bangunan, Tanah, dan Jasa Perusahaan/*Financial, Insurance, Real Estate, and Business Services*
9. Jasa Kemasyarakatan, Sosial, dan Perorangan/*Community, Social, and Personal Services*

Sumber/Source: BPS, Survei Angkatan Kerja Nasional Agustus/ *BPS-Statistics Indonesia, National Labor Force Survey, August*

Tabel
Table 3.2.6

Jumlah Penduduk Berumur 15 Tahun Ke Atas yang Bekerja Selama Seminggu yang Lalu Menurut Jumlah Jam Kerja Seluruhnya dan Jenis Kelamin di Kabupaten Rokan Hulu, 2019
Population Aged 15 Years and Over Who Worked During the Previous Week by Total Working Hours and Sex in Rokan Hulu Regency, 2019

Jumlah Jam Kerja Seluruhnya (jam) <i>Total Working Hours (hours)</i>	Laki-laki <i>Male</i>	Perempuan <i>Female</i>	Jumlah <i>Total</i>
(1)	(2)	(3)	(4)
0 ¹	2 628	3 285	5 913
1 - 14	16 137	15 307	31 444
15 - 24	29 819	15 862	45 681
25 - 34	34 805	15 551	50 356
35 - 40	29 013	14 894	43 907
41+	90 775	36 536	127 311
Jumlah/Total	203 177	101 435	304 612

Catatan/Note: ¹ Sementara tidak bekerja/*Temporarily out of work*

Sumber/Source: BPS, Survei Angkatan Kerja Nasional Agustus/ *BPS-Statistics Indonesia, National Labor Force Survey, August*

Tabel
Table 3.2.7

Jumlah Penduduk Berumur 15 Tahun Ke Atas yang Bekerja Selama Seminggu yang Lalu Menurut Jumlah Jam Kerja Pada Pekerjaan Utama dan Jenis Kelamin di Kabupaten Rokan Hulu, 2019
Population Aged 15 Years and Over Who Worked During the Previous Week by Number of Working Hours on Main Industry and Sex in Rokan Hulu Regency, 2019

Jumlah Jam Kerja Seluruhnya (jam) <i>Total Working Hours (hours)</i>	Laki-laki <i>Male</i>	Perempuan <i>Female</i>	Jumlah <i>Total</i>
(1)	(2)	(3)	(4)
0 ¹	2 628	3 285	5 913
1 - 14	20 421	16 069	36 490
15 - 24	34 985	17 188	52 173
25 - 34	32 773	15 890	48 663
35 - 40	28 945	13 881	42 826
41+	83 425	35 122	118 547
Jumlah/Total	203 177	101 435	304 612

Catatan/Note: ¹ Sementara tidak bekerja/*Temporarily out of work*

Sumber/Source: BPS, Survei Angkatan Kerja Nasional Agustus/ *BPS-Statistics Indonesia, National Labor Force Survey, August*

Tabel
Table 3.2.8

Jumlah Penduduk Berumur 15 Tahun Ke Atas yang Bekerja Selama Seminggu yang Lalu Menurut Lapangan Pekerjaan Utama dan Jenis Kelamin di Kabupaten Rokan Hulu, 2019
Population Aged 15 Years and Over Who Worked During the Previous Week by Main Industry and Sex in Rokan Hulu Regency, 2019

Status Pekerjaan Utama <i>Main Employment Status</i>	Laki-laki <i>Male</i>	Perempuan <i>Female</i>	Jumlah <i>Total</i>
(1)	(2)	(3)	(4)
Berusaha sendiri/ <i>Own account worker</i>	47 717	24 855	72 572
Berusaha dibantu buruh tidak tetap/buruh tak dibayar / <i>Employer assisted by temporary worker/unpaid worker</i>	19 954	7 587	27 541
Berusaha dibantu buruh tetap/buruh dibayar/ <i>Employer assisted by permanent worker/paid worker</i>	13 451	1 545	14 996
Buruh/Karyawan/Pegawai/ <i>Regular employee</i>	83 208	37 426	120 634
Pekerja bebas/ <i>Casual employee</i>	269 14	6 488	33 402
Pekerja keluarga/tak dibayar/ <i>Family worker/unpaid worker</i>	11 933	23 534	35 467
Jumlah/Total	203 177	101 435	304 612

Sumber/Source: BPS, Survei Angkatan Kerja Nasional Agustus/ *BPS-Statistics Indonesia, National Labor Force Survey, August*

Tabel
Table 3.2.9

Jumlah Pencari Kerja Terdaftar Menurut Tingkat Pendidikan Tertinggi yang Ditamatkan dan Jenis Kelamin di Kabupaten Rokan Hulu, 2019
Number of Registered Job Applicants by Educational Attainment and Sex in Rokan Hulu Regency, 2019

Pendidikan Tertinggi yang Ditamatkan <i>Educational Attainment</i>	Laki-laki <i>Male</i>	Perempuan <i>Female</i>	Jumlah Total
(1)	(2)	(3)	(4)
Tidak/Belum Pernah Sekolah atau Tidak/Belum Tamat Sekolah Dasar atau Tamat Sekolah Dasar/ <i>No Schooling or Not Yet Completed Primary School or Primary School</i>	-	-	-
Sekolah Menengah Pertama/ <i>Junior High School</i>	128	-	128
Sekolah Menengah Atas/ <i>Senior High School</i>	36	-	36
Sekolah Menengah Kejuruan/ <i>Vocational Senior High School</i>	159	13	172
Diploma I/II/III/Akademi/ <i>Diploma I/II/III/ Academy</i>	3	1	4
Universitas/ <i>University</i>	15	9	24
Jumlah/Total	341	23	364

Sumber/Source: Dinas Koperasi Usaha Kecil Menengah, Transmigrasi dan Tenaga Kerja/ *Small and Medium Cooperative, Transmigration, and Manpower Office*

04

SOSIAL DAN KESEJAHTERAAN RAKYAT
SOCIAL AND WELFARE

PENDIDIKAN/EDUCATION



69,85%

penduduk usia 7-24 tahun masih sekolah di
Kabupaten Rokan Hulu, 2019
*population aged 7-24 years still attending school in
Rokan Hulu Regency, 2019*

KEMISKINAN
di Kabupaten Rokan hulu, 2019
POVERTY

in Rokan Hulu Regency, 2019

72,21 ribu orang
thousand person



PENJELASAN TEKNIS

1. Tidak/belum pernah sekolah adalah mereka yang tidak pernah atau belum pernah terdaftar dan tidak pernah atau belum pernah aktif mengikuti pendidikan di suatu jenjang pendidikan formal. Termasuk juga yang tamat/belum tamat taman kanak-kanak tetapi tidak melanjutkan ke sekolah dasar.
2. Masih bersekolah adalah mereka yang terdaftar dan aktif mengikuti pendidikan formal dan nonformal (Paket A, B, atau C), baik pendidikan dasar, menengah maupun pendidikan tinggi. Bagi mahasiswa yang sedang cuti dianggap masih bersekolah.
3. Tidak bersekolah lagi adalah mereka yang pernah terdaftar dan aktif mengikuti pendidikan di suatu jenjang pendidikan formal dan nonformal (Paket A, B, atau C), tetapi pada saat pencacahan tidak lagi terdaftar dan tidak aktif mengikuti pendidikan.
4. Tamat sekolah adalah menyelesaikan pelajaran yang ditandai dengan lulus ujian akhir pada kelas atau tingkat terakhir suatu jenjang pendidikan di sekolah negeri maupun swasta dengan mendapatkan tanda tamat belajar/ijazah. Seseorang yang belum mengikuti pelajaran pada kelas tertinggi tetapi telah mengikuti ujian akhir dan lulus dianggap tamat sekolah.

TECHNICAL NOTES

1. *Not/never attending school is someone who has never attended or never been registered in a formal education, such as primary, secondary, and tertiary education. Those who just completed kindergarten are considered as never attended school.*
2. *Attending school is someone who is currently attending primary, secondary, or tertiary education, including package A, package B, or package C. College student who postpones his/her study is considered as attending school.*
3. *Not attending school anymore is someone who had enrolled and participated in formal and non-formal education in the past including package A, package B, or package C, but currently does not attend school.*
4. *Completed particular level of education is someone who has completed particular level of education in private or public school and accepting graduation certificate. Someone who has never attended the highest grade but passed the final exam is considered as completed particular level of education.*

5. Dapat membaca dan menulis artinya dapat membaca dan menulis katakata/kalimat sederhana dengan suatu aksara tertentu.
 6. Jenjang pendidikan formal terdiri atas pendidikan dasar, pendidikan menengah, dan pendidikan tinggi. Jenis pendidikan yang diajarkan mencakup pendidikan umum, kejuruan, akademik, profesi, vokasi, keagamaan, dan khusus. Pendidikan dasar berbentuk sekolah dasar (SD) dan Madrasah Ibtidaiyah (MI) atau bentuk lain yang sederajat serta sekolah menengah pertama (SMP) dan Madrasah Tsanawiyah (MTs), atau bentuk lain yang sederajat. Pendidikan menengah berbentuk sekolah menengah atas (SMA), Madrasah Aliyah (MA), Sekolah Menengah Kejuruan (SMK), Madrasah Aliyah Kejuruan (MAK), atau bentuk lain yang sederajat. Pendidikan tinggi merupakan jenjang pendidikan setelah pendidikan menengah yang mencakup program pendidikan diploma, sarjana, magister, spesialis, dan doktor yang diselenggarakan oleh perguruan tinggi. Perguruan tinggi dapat berbentuk akademi, politeknik, sekolah tinggi, institute, atau universitas.
 7. Angka Partisipasi Murni (APM) adalah proporsi anak sekolah pada satu kelompok usia tertentu yang sedang bersekolah pada
5. *Able to read and write is the ability to read and write at least a simple sentence in any letter of alphabets.*
 6. *The formal education level consists of primary education secondary education, and high education. The kind of education that taught consists of general education, vocational, academic, professional, religious, and spesific education. The primary education consists of elementary school and Islamic elementary school or other equivalent forms and junior high school and MTS, or other equivalent forms. The secondary education consists of the senior high school, Madrasah Aliyah, vocational school, and vocational Madrasah Aliyah, or other equivalent forms. The high educational consists of the education level after the secondary education that consists of diplomas, bachelor, master, specialist and doctoral degrees that are held by the college. The college can be academy, polytechnic, high school, institute, or university.*
 7. *Net Enrollment Rate is the proportion of school children at a particular age group who were in school at the level corresponding*

jenjang yang sesuai dengan kelompok usianya, terhadap seluruh anak pada kelompok usia tersebut. APM digunakan untuk mengukur proporsi anak yang bersekolah tepat pada waktunya. APM dapat menunjukkan seberapa banyak penduduk usia sekolah yang sudah dapat memanfaatkan fasilitas pendidikan sesuai dengan usia pada jenjang pendidikannya.

8. Rasio guru murid adalah perbandingan antara jumlah guru dan murid dimana angka ini digunakan untuk mengetahui beban kerja per guru.
9. Rumah sakit adalah tempat pemeriksaan dan perawatan kesehatan, biasanya berada dibawah pengawasan dokter/tenaga medis, yang melayani penderita yang sakit untuk berobat rawat jalan atau rawat inap.
10. Rumah sakit bersalin adalah rumah sakit khusus persalinan, dilengkapi pelayanan spesialis pemeriksaan kehamilan, persalinan rawat inap dan rawat jalan ibu dan anak yang berada dibawah pengawasan dokter spesialis kandungan.
11. Rumah Bersalin adalah sarana pelayanan kesehatan dengan izin sebagai rumah bersalin, dilengkapi pelayanan pemeriksaan kehamilan, persalinan serta pemeriksaan ibu dan anak yang berada dibawah

to their age group, divided by all children in that age group. APM is used to measure the proportion of children who go to school on their age. APM can show how many schoolage population are already able to take advantage of educational facilities in accordance with the age at education levels.

8. *Teacher Pupil Ratio is comparison between the number of teachers and pupils where this value is used to determine the workload each teacher.*
9. *Hospital is a place for health check, usually controlled/supervised by doctors/medical personnel to serve the ill patients to get outpatient or inpatient treatment services.*
10. *Maternity hospital is a specialized hospital for childbirth, has specialist inspection service to pregnancy, childbirth, hospitalization and outpatient for mothers and children that is under the supervision of an obstetrician.*
11. *Maternity house is health care facility with a license as a maternity house, equipped with prenatal care, childbirth and examination of a senior midwife.*

- pengawasan badan senior.
12. Poliklinik adalah sarana kesehatan yang dipakai untuk sarana berobat jalan, biasanya berada dibawah pengawasan dokter/ tenaga medis.
 13. Puskesmas (Pusat Kesehatan Masyarakat) adalah unit pelaksana teknis dinas kesehatan kabupaten /kota yang mempunyai fungsi utama sebagai penyelenggara pelayanan kesehatan tingkat pertama. Wilayah kerja puskesmas maksimal adalah satu kecamatan dan untuk dapat menjangkau wilayah kerjanya, puskesmas mempunyai jaringan pelayanan yang meliputi unit puskesmas pembantu (pustu), unit puskesmas keliling (puskel), dan unit badan desa/komunitas (peraturan menteri kesehatan RI No. 75 Tahun 2014 tentang pusat kesehatan masyarakat).
 14. Bencana alam adalah peristiwa atau serangkaian peristiwa yang mengancam dan mengganggu kehidupan/ penghidupan masyarakat yang disebabkan oleh factor alam antara lain berupa gempa bumi, tsunami, gunung meletus, banjir, kekeringan, angin topan, dan tanah longsor sehingga mengakibatkan kerugian materi maupun non-materi.
 15. Peristiwa tindak pidana yang dilaporkan ialah setiap peristiwa yang diterima kepolisian dari laporan masyarakat atau peristiwa
 12. *Polyclinic is a health facility in which to get outpatient services, usually under the control of doctor/ medical personnel.*
 13. *Public health center is technical implementation unit of regency health department that have the primary function as a first-level health care providers. The working area standard of public health center is one district and to reach their working areas, public health centers have a service network covering subsidiary of public health center, mobile public health center units, and midwife units (Regulation of the Minister of Health of Indonesia Number 75 year 2014 about Public Health Center).*
 14. *Natural disaster is an event or series of event that threaten and disrupt the lives and livelihoods caused by natural factors such as: earthquake, tsunami, volcanic eruption, flood, flash flood, drought, typhoon/ cyclone, and landslide so it can lead to result in loss of material and nonmaterial.*
 15. *Reported crime incidence includes all criminal cases reported and received by police office, and all crimes caught by police. Crime total*

dimana pelakunya tertangkap tangan oleh kepolisian. Jumlah tidak pidana menggambarkan jumlah kasus tindak pidana yang terjadi pada kurun waktu tertentu.

16. Untuk mengukur kemiskinan, BPS menggunakan konsep kemampuan memenuhi kebutuhan dasar (basic needs approach). Dengan pendekatan ini, kemiskinan dipandang sebagai ketidakmampuan dari sisi ekonomi untuk memenuhi kebutuhan dasar makanan dan bukan makanan yang diukur dari sisi pengeluaran. Jadi Penduduk Miskin adalah penduduk yang memiliki rata-rata pengeluaran perkapita perbulan dibawah garis kemiskinan.
 17. Garis Kemiskinan (GK) merupakan penjumlahan dari Garis Kemiskinan Makanan (GKM) dan Garis Kemiskinan Non Makanan (GKNM). Penduduk yang memiliki rata-rata pengeluaran perkapita per bulan dibawah Garis Kemiskinan dikategorikan sebagai penduduk miskin.
 18. Garis Kemiskinan Makanan (GKM) merupakan nilai pengeluaran kebutuhan minimum makanan yang disetarakan dengan 2100 kilokalori perkapita perhari. Paket komoditi kebutuhan dasar makanan diwakili oleh 52 jenis komoditi (padi-padian, umbi-umbian, ikan, daging, telur dan susu, sayuran, kacang-kacangan, buah-buahan, minyak dan lemak, *refers to the number of criminal cases occurring during a given period.*
16. *To measure poverty, BPS uses the concept of ability to meet basic needs (basic needs approach). With this approach, poverty is seen as an inability on the economic side to meet basic food and non-food needs as measured by expenditure. So the poor population is the population that has an average monthly per capita expenditure under the poverty line.*
 17. *The Poverty Line is the sum of the Food Poverty Line (FPL) and Non-Food Poverty Line (NFPL). People who have an average per capita expenditure per month below the Poverty Line are categorized as poor people.*
 18. *Food Poverty Line (FPL) is the value of minimum food expenditure equivalent to 2100 kilocalories per capita per day. Commodity packages of basic food needs are represented by 52 types of commodities (grains, tubers, fish, meat, eggs and milk, vegetables, nuts, fruits, oils and fats, etc.).*

- dll).
19. Garis Kemiskinan Non Makanan (GKNM) adalah kebutuhan minimum untuk perumahan, sandang, pendidikan dan kesehatan. Paket komoditi kebutuhan dasar non makanan diwakili oleh 51 jenis komoditi di perkotaan dan 47 jenis komoditi di pedesaan.
 20. Persentase Penduduk Miskin adalah persentase penduduk yang berada dibawah Garis Kemiskinan (GK).
 21. Indeks Kedalaman Kemiskinan (P1), merupakan ukuran rata-rata kesenjangan pengeluaran masing-masing penduduk miskin terhadap garis kemiskinan. Semakin tinggi nilai indeks, semakin jauh rata-rata pengeluaran penduduk dari garis kemiskinan.
 22. Indeks Keparahan Kemiskinan (P2) memberikan gambaran mengenai penyebaran pengeluaran diantara penduduk miskin. Semakin tinggi nilai indeks, semakin tinggi ketimpangan pengeluaran diantara penduduk miskin.
19. *Non-Food Poverty Line (NFPL) is the minimum need for housing, clothing, education and health. Commodity packages of basic non-food necessities are represented by 51 types of commodities in urban areas and 47 types of commodities in rural areas.*
 20. *Percentage of Poor People is the percentage of population below the Poverty Line.*
 21. *Poverty Depth Index (P1), is a measure of the average expenditure gap of each poor population against the poverty line. The higher the index value, the further the average population expenditure is from the poverty line.*
 22. *The Poverty Severity Index (P2) provides an overview of the distribution of spending among the poor. The higher the index value, the higher the disparity in expenditure among the poor.*

ULASAN**DESCRIPTION**

Sarana pendidikan seperti bangunan fisik (gedung sekolah) yang ideal tentunya merupakan dambaan bagi semua lapisan masyarakat untuk dapat menikmatinya. Dalam hal penyediaan prasarana pendidikan pada tahun ajaran 2019/2020, terdapat 362 SD, 22 MI, 132 SMP, 47 MTS, 35 SMA, 39 SMK, dan 28 MA.

Dalam konteks lain, rasio murid guru merupakan indikator penting untuk mengukur efektifitas proses belajar mengajar. Proses belajar mengajar akan menjadi semakin terjamin kalau seorang guru tidak mengajar terlalu banyak murid.

Pada tahun ajaran 2019/2020, rasio murid guru pada jenjang SD sebesar 1:17. Dengan kata lain, seorang guru mengajar 17 siswa. Pada jenjang SMP sebesar 1:14, jenjang SMA sebesar 1:15, dan jenjang SMK sebesar 1:13.

Pada tahun 2019, angka APM sebesar 107,72 untuk jenjang SD sederajat, 90,71 untuk jenjang SMP sederajat dan 79,91 untuk jenjang SMA sederajat.

Pada hakikatnya pembangunan kesehatan bertujuan untuk mencapai kemampuan hidup sehat bagi masyarakat agar dapat meningkatkan derajat kesehatan masyarakat secara optimal. Fasilitas dan tenaga kesehatan sangat penting dalam menunjang pembangunan kesehatan.

Pada tahun 2019 di Kabupaten Rokan Hulu terdapat 5 rumah sakit, 21 puskesmas, dan 50 klinik/

Educational facilities such as physical buildings (school buildings) are ideal, of course, a dream for all levels of society to be able to enjoy them. In terms of providing educational infrastructure in the 2019/2020 school year, there were 362 elementary schools, 22 MI, 132 junior high schools, 47 MTS, 35 senior high schools, 39 vocational schools, and 28 MA.

In other contexts, teacher student ratio is an important indicator to measure the effectiveness of the teaching and learning process. The teaching and learning process will become more secure if a teacher does not teach too many students.

In the 2019/2020 school year, the student teacher ratio at the elementary school level was 1:17. In other words, a teacher teaches 17 students. At the junior high school level of 1:14, high school level of 1:15, and vocational level of 1:13.

In 2019, the NER figure is 107.72 for elementary school level equivalent, 90.71 for junior high school level and 79.91 for high school level equivalent.

Basically, health development aims to achieve the ability to live healthy for the community in order to optimally increase the degree of public health. Facilities and health workers are very important in supporting health development.

In 2019 in Rokan Hulu Regency there were 5 hospitals, 21 health centers, and 50 clinics / health centers. While health

balai kesehatan. Sedangkan tenaga kesehatan terdapat 204 dokter, 269 perawat, 526 bidan, 59 farmasi, dan 42 ahli gizi.

Berdasarkan hasil Sensus Penduduk tahun 2010 (SP2010), sebagian besar penduduk Rokan Hulu pada tahun 2010 memeluk agama Islam yakni mencapai 400 125 jiwa atau 84,26 persen dari seluruh penduduk. Diikuti menganut agama kristen protestan sebanyak 69 355 jiwa atau 14,61 persen, dan beragama Katolik 4 700 jiwa (0,99%), sisanya beragama Buda 231 jiwa (0,05%), Lainnya 23 jiwa (0,00%), Hindu 16 jiwa (0,00%) dan Khong Hu Chu 7 jiwa (0,00%).

Bencana alam juga terjadi di Kabupaten Rokan Hulu, banjir melanda sebanyak 58 kali di tahun 2011, 76 kali di tahun 2014, dan 44 kali di tahun 2018. Tanah longsor terjadi sebanyak 1 kali di tahun 2011, 3 kali di tahun 2014, dan 1 kali di tahun 2018.

Jumlah tindak pidana yang tercatat di kepolisian di Wilayah Rokan Hulu sebanyak 800 kasus di tahun 2017, 644 kasus di tahun 2018, dan 630 kasus di tahun 2019. Sedangkan persentase penyelesaiannya terus meningkat, 73,88 di tahun 2017, 74,84 di tahun 2018, dan 76,03 di tahun 2019.

Kabupaten Rokan Hulu merupakan daerah yang memiliki jumlah penduduk miskin terbesar di Provinsi Riau yakni sebesar 72,21 ribu orang, atau 10,53 persen dari total jumlah penduduk (tahun 2019). Sementara itu, garis kemiskinan pada Maret 2019 di Rokan Hulu sebesar Rp. 488 401.

workers there are 204 doctors, 269 nurses, 526 midwives, 59 pharmacies and 42 nutritionists.

Based on the results of the 2010 Population Census (SP2010), the majority of Rokan Hulu residents in 2010 converted to Islam, reaching 400,125 people or 84.26 percent of the entire population. Followed by Protestant Christianity as many as 69,355 people or 14.61 percent, and Catholics 4,700 people (0.99%), the rest religion Buda 231 people (0.05%), Others 23 people (0.00%), Hindu 16 souls (0.00%) and Khong Hu Chu 7 souls (0.00%).

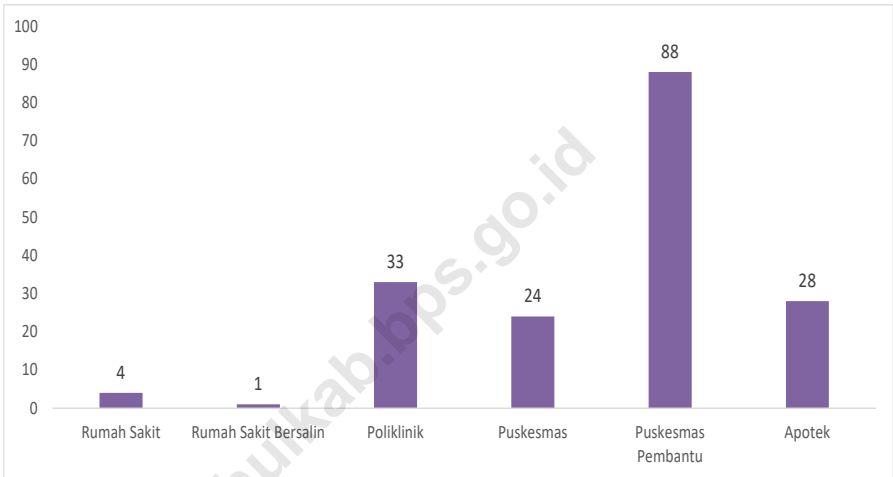
Natural disasters also occurred in Rokan Hulu Regency, floods struck 58 times in 2011, 76 times in 2014, and 44 times in 2018. Landslides occurred once in 2011, 3 times in 2014, and 1 time in 2018.

The number of criminal acts recorded in the police in the Rokan Hulu Region was 800 cases in 2017, 644 cases in 2018, and 630 cases in 2019. While the percentage of resolutions continued to increase, 73.88 in 2017, 74.84 in 2018 , and 76.03 in 2019.

Rokan Hulu Regency is a regency with the largest number of poor people in Riau Province, amounting to 72.21 thousand people, or 10.53 percent of the total population (in 2019). Meanwhile, the poverty line in March 2019 in Rokan Hulu was Rp. 488,401.

Gambar 4.1
Figures

Jumlah Desa/Kelurahan Yang Memiliki Sarana Kesehatan Menurut Kecamatan di Kabupaten Rokan Hulu, 2019
Number of Villages/Kelurahan Having Health Facilities by Subdistrict in Rokan Hulu Regency, 2019



Sumber/Source : BPS, Pendataan Potensi Desa (Podes)/BPS-Statistics Indonesia, Village Potential Data Collecting

4.1 PENDIDIKAN/EDUCATION

Tabel
Table 4.1.1

Jumlah Sekolah, Guru, dan Murid Taman Kanak-Kanak (TK) di Bawah Kementerian Pendidikan dan Kebudayaan Menurut Kecamatan di Kabupaten Rokan Hulu, 2018/2019 dan 2019/2020
Number of Schools, Teachers, and Pupils in Kindergarten Under The Ministry of Education and Culture by Subdistrict in Rokan Hulu Regency, 2018/2019 and 2019/2020

Kecamatan Subdistrict	Sekolah/Schools					
	Negeri/Public		Swasta/Private		Jumlah/Total	
	2018/2019	2019/2020	2018/2019	2019/2020	2018/2019	2019/2020
(1)	(2)	(3)	(4)	(5)	(6)	(7)
Rokan IV Koto	2	2	11	10	13	12
Pendalian IV Koto	-	-	9	9	9	9
Tandun	3	3	21	12	24	15
Kabun	2	2	6	7	8	9
Ujung Batu	3	3	19	17	22	20
Rambah Samo	2	2	21	16	23	18
Rambah	4	4	27	26	31	30
Rambah Hilir	2	2	22	19	24	21
Bangun Purba	1	1	10	10	11	11
Tambusai	2	2	20	20	22	22
Tambusai Utara	-	-	19	18	19	18
Kepenuhan	1	2	10	8	11	10
Kepenuhan Hulu	1	1	8	7	9	8
Kunto Darussalam	2	2	15	13	17	15
Pagarar Tapah Darussalam	1	-	5	4	6	4
Bonai Darussalam	-	-	12	11	12	11
Rokan Hulu	26	26	235	207	261	233

Lanjutan Tabel/*Continued Table* 4.1.1

Kecamatan Subdistrict	Guru ¹ /Teachers ¹					
	Negeri/ <i>Public</i>		Swasta/ <i>Private</i>		Jumlah/ <i>Total</i>	
	2018/2019	2019/2020	2018/2019	2019/2020	2018/2019	2019/2020
(1)	(8)	(9)	(10)	(11)	(12)	(13)
Rokan IV Koto	...	12	...	24	21	36
Pendalian IV Koto	24	20	24
Tandun	...	17	...	40	38	57
Kabun	...	12	...	25	22	37
Ujung Batu	...	22	...	58	59	80
Rambah Samo	...	14	...	47	50	61
Rambah	...	35	...	100	85	135
Rambah Hilir	...	13	...	49	27	62
Bangun Purba	...	5	...	24	23	29
Tambusai	...	9	...	53	29	62
Tambusai Utara	33	25	33
Kepenuhan	...	7	...	27	25	34
Kepenuhan Hulu	...	3	...	23	23	26
Kunto Darussalam	...	7	...	42	30	49
Pagaran Tapah Darussalam	20	25	20
Bonai Darussalam	19	7	19
Rokan Hulu	...	156	...	608	509	764

Lanjutan Tabel/Continued Table 4.1.1

Kecamatan Subdistrict	Murid/Students					
	Negeri/Public		Swasta/Private		Jumlah/Total	
	2018/2019	2019/2020	2018/2019	2019/2020	2018/2019	2019/2020
(1)	(14)	(15)	(16)	(17)	(18)	(19)
Rokan IV Koto	98	99	216	275	314	374
Pendalian IV Koto	-	...	285	362	285	362
Tandun	173	138	439	374	612	512
Kabun	119	75	263	274	382	349
Ujung Batu	177	175	489	444	666	619
Rambah Samo	166	143	577	551	743	694
Rambah	240	243	809	841	1 049	1 084
Rambah Hilir	94	106	343	487	437	593
Bangun Purba	43	39	352	325	395	364
Tambusai	119	142	367	565	486	707
Tambusai Utara	-	...	408	476	408	476
Kepenuhan	33	62	336	241	369	303
Kepenuhan Hulu	57	55	285	303	342	358
Kunto Darussalam	75	81	411	567	486	648
Pagaran Tapah Darussalam	48	...	249	183	297	183
Bonai Darussalam	-	...	153	284	153	284
Rokan Hulu	1 442	1 358	5 982	6 552	7 424	7 910

Catatan/Note: ¹ Jumlah guru termasuk kepala sekolah dan guru/The total of teachers including headmaster and teacher

Sumber/Source: Kementerian Pendidikan dan Kebudayaan, Data Semester Ganjil/Ministry of Educations and Culture, Odd Semester Data

Tabel
Table 4.1.2

**Jumlah Sekolah, Guru, dan Murid Raudatul Athfal (RA)
di Bawah Kementerian Agama Menurut Kecamatan di
Kabupaten Rokan Hulu, 2018/2019 dan 2019/2020**
*Number of Schools, Teachers, and Pupils in Raudatul Athfal
(RA) Under The Ministry of Religious Affairs by Subdistrict in
Rokan Hulu Regency, 2018/2019 and 2019/2020*

Kecamatan Subdistrict	Sekolah/Schools		Guru/Teachers		Murid/Pupils	
	2018/2019	2019/2020	2018/2019	2019/2020	2018/2019	2019/2020
(1)	(2)	(3)	(4)	(5)	(6)	(7)
Rokan IV Koto	...	2	...	5	...	24
Pendalian IV Koto	...	1	...	5	...	32
Tandun	...	5	...	15	...	119
Kabun	...	1	...	5	...	15
Ujung Batu	...	7	...	25	...	214
Rambah Samo	...	1	...	2	...	17
Rambah	...	3	...	12	...	55
Rambah Hilir	...	6	...	36	...	373
Bangun Purba	...	-	...	-	...	-
Tambusai	...	-	...	-	...	-
Tambusai Utara	...	15	...	64	...	615
Kepenuhan	...	5	...	24	...	175
Kepenuhan Hulu	...	-	...	-	...	-
Kunto Darussalam	...	1	...	5	...	28
Pagaran Tapah Darussalam	...	-	...	-	...	-
Bonai Darussalam	...	1	...	6	...	44
Rokan Hulu	...	48	...	204	...	1 711

Sumber/Source: Kementerian Agama, Data Semester Ganjil/Ministry of Religious Affairs, Odd Semester Data

Tabel
Table 4.1.3

**Jumlah Sekolah, Guru, dan Murid Sekolah Dasar (SD)
di Bawah Kementerian Pendidikan dan Kebudayaan
Menurut Kecamatan di Kabupaten Rokan Hulu, 2018/2019
dan 2019/2020**

**Number of Schools, Teachers, and Pupils in Primary Schools
Under The Ministry of Education and Culture by Subdistrict
in Rokan Hulu Regency, 2018/2019 and 2019/2020**

Kecamatan Subdistrict	Sekolah/Schools					
	Negeri/Public		Swasta/Private		Jumlah/Total	
	2018/2019	2019/2020	2018/2019	2019/2020	2018/2019	2019/2020
(1)	(2)	(3)	(4)	(5)	(6)	(7)
Rokan IV Koto	29	29	-	-	29	29
Pendalian IV Koto	9	9	1	1	10	10
Tandun	18	18	-	-	18	18
Kabun	13	13	4	3	17	16
Ujung Batu	18	18	3	4	21	22
Rambah Samo	26	26	-	-	26	26
Rambah	28	28	6	6	34	34
Rambah Hilir	28	28	1	1	29	29
Bangun Purba	11	11	-	-	11	11
Tambusai	27	27	9	9	36	36
Tambusai Utara	38	38	5	5	43	43
Kepenuhan	18	18	1	1	19	19
Kepenuhan Hulu	11	11	4	4	15	15
Kunto Darussalam	23	20	3	4	26	24
Pagaran Tapah Darussalam	15	11	-	-	15	11
Bonai Darussalam	11	11	8	8	19	19
Rokan Hulu	323	316	45	46	368	362

Lanjutan Tabel/Continued Table 4.1.3

Kecamatan Subdistrict	Guru ¹ /Teachers ¹					
	Negeri/Public		Swasta/Private		Jumlah/Total	
	2018/2019	2019/2020	2018/2019	2019/2020	2018/2019	2019/2020
(1)	(8)	(9)	(10)	(11)	(12)	(13)
Rokan IV Koto	279	298	-	-	279	298
Pendalian IV Koto	82	93	11	10	93	103
Tandun	206	221	-	-	206	221
Kabun	156	171	36	33	192	204
Ujung Batu	300	307	48	57	348	364
Rambah Samo	242	260	-	-	242	260
Rambah	361	367	83	87	444	454
Rambah Hilir	320	340	6	12	326	352
Bangun Purba	144	147	-	-	144	147
Tambusai	345	363	86	94	431	457
Tambusai Utara	387	447	78	84	465	531
Kepenuhan	176	195	18	16	194	211
Kepenuhan Hulu	107	109	50	52	157	161
Kunto Darussalam	270	266	35	45	305	311
Pagaran Tapah Darussalam	141	122	-	-	141	122
Bonai Darussalam	109	133	69	76	178	209
Rokan Hulu	3 625	3 839	520	566	4 145	4 405

Lanjutan Tabel/Continued Table 4.1.3

Kecamatan Subdistrict	Murid/Students					
	Negeri/Public		Swasta/Private		Jumlah/Total	
	2018/2019	2019/2020	2018/2019	2019/2020	2018/2019	2019/2020
(1)	(14)	(15)	(16)	(17)	(18)	(19)
Rokan IV Koto	2 664	2 699	-	-	2 664	2 699
Pendalian IV Koto	1 415	1 352	247	250	1 662	1 602
Tandun	3 398	3 315	-	-	3 398	3 315
Kabun	3 112	3 055	639	560	3 751	3 615
Ujung Batu	5 741	5 689	856	917	6 597	6 606
Rambah Samo	3 839	3 887	-	-	3 839	3 887
Rambah	5 550	5 557	1 274	1 465	6 824	7 022
Rambah Hilir	4 585	4 537	58	110	4 643	4 647
Bangun Purba	2 324	2 310	-	-	2 324	2 310
Tambusai	6 658	6 499	2 265	2 338	8 923	8 837
Tambusai Utara	9 055	9 049	2 217	2 339	11 272	11 388
Kepenuhan	2 898	3 062	260	308	3 158	3 370
Kepenuhan Hulu	1 944	1 891	1 047	1 176	2 991	3 067
Kunto Darussalam	5 746	5 256	747	856	6 493	6 112
Pagaran Tapah Darussalam	2 047	1 469	-	-	2 047	1 469
Bonai Darussalam	3 101	3 163	1 931	2 093	5 032	5 256
Rokan Hulu	64 077	62 790	11 541	12 412	75 618	75 202

Catatan/Note: ¹ Jumlah guru termasuk kepala sekolah dan guru/The total of teachers including headmaster and teacher

Sumber/Source: Kementerian Pendidikan dan Kebudayaan, Data Semester Ganjil/Ministry of Educations and Culture, Odd Semester Data

Tabel
Table 4.1.4

Jumlah Sekolah, Guru, dan Murid Madrasah Ibtidaiyah (MI) di Bawah Kementerian Agama Menurut Kecamatan Menurut Kecamatan di Kabupaten Rokan Hulu, 2018/2019 dan 2019/2020

Number of Schools, Teachers, and Pupils in Madrasah Ibtidaiyah (MI) Under The Ministry of Religious Affairs by Subdistrict in Rokan Hulu Regency, 2018/2019 and 2019/2020

Kecamatan Subdistrict	Sekolah/Schools					
	Negeri/Public		Swasta/Private		Jumlah/Total	
	2018/2019	2019/2020	2018/2019	2019/2020	2018/2019	2019/2020
(1)	(2)	(3)	(4)	(5)	(6)	(7)
Rokan IV Koto	...	-	...	1	...	1
Pendalian IV Koto	...	-	...	-	...	-
Tandun	...	-	...	3	...	3
Kabun	...	1	...	1	...	2
Ujung Batu	...	-	...	1	...	1
Rambah Samo	...	-	...	1	...	1
Rambah	...	1	...	1	...	2
Rambah Hilir	...	1	...	2	...	3
Bangun Purba	...	-	...	-	...	-
Tambusai	...	-	...	1	...	1
Tambusai Utara	...	-	...	4	...	4
Kepenuhan	...	-	...	2	...	2
Kepenuhan Hulu	...	-	...	1	...	1
Kunto Darussalam	...	-	...	1	...	1
Pagaran Tapah Darussalam	...	-	...	-	...	-
Bonai Darussalam	...	-	...	1	...	1
Rokan Hulu	...	3	...	20	...	23

Lanjutan Tabel/Continued Table 4.1.4

Kecamatan Subdistrict	Guru ¹ /Teachers ¹					
	Negeri/Public		Swasta/Private		Jumlah/Total	
	2018/2019	2019/2020	2018/2019	2019/2020	2018/2019	2019/2020
(1)	(8)	(9)	(10)	(11)	(12)	(13)
Rokan IV Koto	...	-	...	3	...	3
Pendalian IV Koto	...	-	...	-	...	-
Tandun	...	-	...	22	...	22
Kabun	...	2	...	3	...	5
Ujung Batu	...	-	...	8	...	8
Rambah Samo	...	-	...	2	...	2
Rambah	...	18	...	13	...	31
Rambah Hilir	...	10	...	27	...	37
Bangun Purba	...	-	...	-	...	-
Tambusai	...	-	...	7	...	7
Tambusai Utara	...	-	...	50	...	50
Kepenuhan	...	-	...	20	...	20
Kepenuhan Hulu	...	-	...	2	...	2
Kunto Darussalam	...	-	...	12	...	12
Pagaran Tapah Darussalam	...	-	...	-	...	-
Bonai Darussalam	...	-	...	5	...	5
Rokan Hulu	...	30	...	174	...	204

Lanjutan Tabel/*Continued Table* 4.1.4

Kecamatan Subdistrict	Murid/Students					
	Negeri/Public		Swasta/Private		Jumlah/Total	
	2018/2019	2019/2020	2018/2019	2019/2020	2018/2019	2019/2020
(1)	(14)	(15)	(16)	(17)	(18)	(19)
Rokan IV Koto	...	-	...	30	...	30
Pendalian IV Koto	...	-	...	-	...	-
Tandun	...	-	...	377	...	377
Kabun	...	352	...	120	...	472
Ujung Batu	...	-	...	78	...	78
Rambah Samo	...	-	...	34	...	34
Rambah	...	208	...	279	...	487
Rambah Hilir	...	178	...	390	...	568
Bangun Purba	...	-	...	-	...	-
Tambusai	...	-	...	126	...	126
Tambusai Utara	...	-	...	484	...	484
Kepenuhan	...	-	...	271	...	271
Kepenuhan Hulu	...	-	...	5	...	5
Kunto Darussalam	...	-	...	111	...	111
Pagaran Tapah Darussalam	...	-	...	-	...	-
Bonai Darussalam	...	-	...	70	...	70
Rokan Hulu	...	738	...	2 375	...	3 113

Catatan/Note: ¹ Jumlah guru termasuk kepala sekolah dan guru/*The total of teachers including headmaster and teacher*

Sumber/Source: Kementerian Agama, Data Semester Ganjil/*Ministry of Religious Affairs, Odd Semester Data*

Tabel
Table 4.1.5

Jumlah Sekolah, Guru, dan Murid Sekolah Menengah Pertama (SMP) di Bawah Kementerian Pendidikan dan Kebudayaan Menurut Kecamatan di Kabupaten Rokan Hulu, 2018/2019 dan 2019/2020

Number of Schools, Teachers, and Pupils in Junior High Schools Under The Ministry of Education and Culture by Subdistrict in Rokan Hulu Regency, 2018/2019 and 2019/2020

Kecamatan Subdistrict	Sekolah/Schools					
	Negeri/Public		Swasta/Private		Jumlah/Total	
	2018/2019	2019/2020	2018/2019	2019/2020	2018/2019	2019/2020
(1)	(2)	(3)	(4)	(5)	(6)	(7)
Rokan IV Koto	8	8	-	-	8	8
Pendalian IV Koto	2	2	-	-	2	2
Tandun	6	6	4	4	10	10
Kabun	5	5	1	1	6	6
Ujung Batu	5	5	5	5	10	10
Rambah Samo	7	7	-	-	7	7
Rambah	9	9	4	5	13	14
Rambah Hilir	11	11	-	-	11	11
Bangun Purba	3	3	-	-	3	3
Tambusai	7	7	7	7	14	14
Tambusai Utara	16	16	2	3	18	19
Kepenuhan	5	5	2	2	7	7
Kepenuhan Hulu	3	3	1	1	4	4
Kunto Darussalam	8	7	1	1	9	8
Pagaran Tapah Darussalam	4	2	-	-	4	2
Bonai Darussalam	5	5	1	2	6	7
Rokan Hulu	104	101	28	31	132	132

Lanjutan Tabel/*Continued Table* 4.1.5

Kecamatan Subdistrict	Guru ¹ /Teachers ¹					
	Negeri/Public		Swasta/Private		Jumlah/Total	
	2018/2019	2019/2020	2018/2019	2019/2020	2018/2019	2019/2020
(1)	(8)	(9)	(10)	(11)	(12)	(13)
Rokan IV Koto	85	88	-	-	85	88
Pendalian IV Koto	25	34	-	-	25	34
Tandun	83	81	31	41	114	122
Kabun	83	85	12	10	95	95
Ujung Batu	121	126	43	47	164	173
Rambah Samo	99	95	-	-	99	95
Rambah	140	149	61	66	201	215
Rambah Hilir	134	135	-	-	134	135
Bangun Purba	38	40	-	-	38	40
Tambusai	87	95	52	63	139	158
Tambusai Utara	201	213	22	33	223	246
Kepenuhan	46	55	21	20	67	75
Kepenuhan Hulu	29	31	9	10	38	41
Kunto Darussalam	115	102	9	9	124	111
Pagaran Tapah Darussalam	42	23	-	-	42	23
Bonai Darussalam	50	61	12	19	62	80
Rokan Hulu	1 378	1 413	272	318	1 650	1 731

Lanjutan Tabel/Continued Table 4.1.5

Kecamatan Subdistrict	Murid/Students					
	Negeri/Public		Swasta/Private		Jumlah/Total	
	2018/2019	2019/2020	2018/2019	2019/2020	2018/2019	2019/2020
(1)	(14)	(15)	(16)	(17)	(18)	(19)
Rokan IV Koto	860	825	-	-	860	825
Pendalian IV Koto	378	334	-	-	378	334
Tandun	1 135	1 114	427	470	1 562	1 584
Kabun	1 150	1 152	83	86	1 233	1 238
Ujung Batu	2 006	1 994	565	634	2 571	2 628
Rambah Samo	1 356	1 332	-	-	1 356	1 332
Rambah	1 775	1 765	776	1 009	2 551	2 774
Rambah Hilir	1 445	1 448	-	-	1 445	1 448
Bangun Purba	405	416	-	-	405	416
Tambusai	1 237	1 237	813	893	2 050	2 130
Tambusai Utara	3 256	3 119	577	719	3 833	3 838
Kepenuhan	538	641	238	271	776	912
Kepenuhan Hulu	395	451	168	182	563	633
Kunto Darussalam	1 779	1 561	201	215	1 980	1 776
Pagaran Tapah Darussalam	527	287	-	-	527	287
Bonai Darussalam	880	997	89	132	969	1 129
Rokan Hulu	19 122	18 673	3 937	4 611	23 059	23 284

Catatan/Note: ¹ Jumlah guru termasuk kepala sekolah dan guru/The total of teachers including headmaster and teacher

Sumber/Source: Kementerian Pendidikan dan Kebudayaan, Data Semester Ganjil/Ministry of Educations and Culture, Odd Semester Data

Tabel
Table 4.1.6

Jumlah Sekolah, Guru, dan Murid Madrasah Tsanawiyah (MTs) di Bawah Kementerian Agama Menurut Kecamatan di Kabupaten Rokan Hulu, 2018/2019 dan 2019/2020
Number of Schools, Teachers, and Pupils in Madrasah Tsanawiyah (MTs) Under The Ministry of Religious Affairs by Subdistrict in Rokan Hulu Regency , 2018/2019 and 2019/2020

Kecamatan Subdistrict	Sekolah/Schools					
	Negeri/Public		Swasta/Private		Jumlah/Total	
	2018/2019	2019/2020	2018/2019	2019/2020	2018/2019	2019/2020
(1)	(2)	(3)	(4)	(5)	(6)	(7)
Rokan IV Koto	...	-	...	3	...	3
Pendalian IV Koto	...	-	...	1	...	1
Tandun	...	-	...	4	...	4
Kabun	...	-	...	2	...	2
Ujung Batu	...	1	...	2	...	3
Rambah Samo	...	-	...	2	...	2
Rambah	...	1	...	4	...	5
Rambah Hilir	...	-	...	2	...	2
Bangun Purba	...	-	...	3	...	3
Tambusai	...	1	...	5	...	6
Tambusai Utara	...	1	...	5	...	6
Kepenuhan	...	1	...	2	...	3
Kepenuhan Hulu	...	-	...	1	...	1
Kunto Darussalam	...	-	...	5	...	5
Pagaran Tapah Darussalam	...	-	...	-	...	-
Bonai Darussalam	...	-	...	1	...	1
Rokan Hulu	...	5	...	42	...	47

Lanjutan Tabel/Continued Table 4.1.6

Kecamatan Subdistrict	Guru ¹ /Teachers ¹					
	Negeri/Public		Swasta/Private		Jumlah/Total	
	2018/2019	2019/2020	2018/2019	2019/2020	2018/2019	2019/2020
(1)	(8)	(9)	(10)	(11)	(12)	(13)
Rokan IV Koto	...	-	...	36	...	36
Pendalian IV Koto	...	-	...	18	...	18
Tandun	...	-	...	45	...	45
Kabun	...	-	...	41	...	41
Ujung Batu	...	33	...	20	...	53
Rambah Samo	...	-	...	13	...	13
Rambah	...	55	...	46	...	101
Rambah Hilir	...	-	...	37	...	37
Bangun Purba	...	-	...	53	...	53
Tambusai	...	6	...	65	...	71
Tambusai Utara	...	2	...	70	...	72
Kepenuhan	...	28	...	16	...	44
Kepenuhan Hulu	...	-	...	17	...	17
Kunto Darussalam	...	-	...	55	...	55
Pagaran Tapah Darussalam	...	-	...	-	...	-
Bonai Darussalam	...	-	...	2	...	2
Rokan Hulu	...	124	...	534	...	658

Lanjutan Tabel/*Continued Table* 4.1.6

Kecamatan Subdistrict	Murid/Students					
	Negeri/Public		Swasta/Private		Jumlah/Total	
	2018/2019	2019/2020	2018/2019	2019/2020	2018/2019	2019/2020
(1)	(14)	(15)	(16)	(17)	(18)	(19)
Rokan IV Koto	...	-	...	282	...	282
Pendalian IV Koto	...	-	...	156	...	156
Tandun	...	-	...	306	...	306
Kabun	...	-	...	633	...	633
Ujung Batu	...	699	...	175	...	874
Rambah Samo	...	-	...	152	...	152
Rambah	...	864	...	487	...	1 351
Rambah Hilir	...	-	...	221	...	221
Bangun Purba	...	-	...	546	...	546
Tambusai	...	457	...	811	...	1 268
Tambusai Utara	...	-	...	903	...	903
Kepenuhan	...	328	...	89	...	417
Kepenuhan Hulu	...	-	...	179	...	179
Kunto Darussalam	...	-	...	588	...	588
Pagaran Tapah Darussalam	...	-	...	-	...	-
Bonai Darussalam	...	-	...	59	...	59
Rokan Hulu	...	2 348	...	5 587	...	7 935

Catatan/Note: ¹ Jumlah guru termasuk kepala sekolah dan guru/The total of teachers including headmaster and teacher

Sumber/Source: Kementerian Agama, Data Semester Ganjil/Ministry of Religious Affairs, Odd Semester Data

Tabel
Table 4.1.7

Jumlah Sekolah, Guru, dan Murid Sekolah Menengah Atas (SMA) di Bawah Kementerian Pendidikan dan Kebudayaan Menurut Kecamatan di Kabupaten Rokan Hulu, 2018/2019 dan 2019/2020
Number of Schools, Teachers, and Pupils in Senior High Schools Under The Ministry of Education and Culture by Subdistrict in Rokan Hulu Regency, 2018/2019 and 2019/2020

Kecamatan Subdistrict	Sekolah/Schools					
	Negeri/Public		Swasta/Private		Jumlah/Total	
	2018/2019	2019/2020	2018/2019	2019/2020	2018/2019	2019/2020
(1)	(2)	(3)	(4)	(5)	(6)	(7)
Rokan IV Koto	2	2	-	-	2	2
Pendalian IV Koto	1	1	-	-	1	1
Tandun	2	2	1	1	3	3
Kabun	1	1	-	-	1	1
Ujung Batu	2	2	1	1	3	3
Rambah Samo	1	1	-	-	1	1
Rambah	3	3	2	2	5	5
Rambah Hilir	3	3	-	-	3	3
Bangun Purba	1	1	-	-	1	1
Tambusai	3	3	1	1	4	4
Tambusai Utara	5	5	-	-	5	5
Kepenuhan	1	1	-	-	1	1
Kepenuhan Hulu	1	1	-	-	1	1
Kunto Darussalam	1	1	1	1	2	2
Pagaran Tapah Darussalam	1	1	-	-	1	1
Bonai Darussalam	1	1	-	-	1	1
Rokan Hulu	29	29	6	6	35	35

Lanjutan Tabel/*Continued Table* 4.1.7

Kecamatan Subdistrict	Guru ¹ /Teachers ¹					
	Negeri/Public		Swasta/Private		Jumlah/Total	
	2018/2019	2019/2020	2018/2019	2019/2020	2018/2019	2019/2020
(1)	(8)	(9)	(10)	(11)	(12)	(13)
Rokan IV Koto	46	45	-	-	46	45
Pendalian IV Koto	12	10	-	-	12	10
Tandun	47	48	12	14	59	62
Kabun	20	19	-	-	20	19
Ujung Batu	96	101	7	6	103	107
Rambah Samo	35	33	-	-	35	33
Rambah	80	79	17	23	97	102
Rambah Hilir	74	80	-	-	74	80
Bangun Purba	25	28	-	-	25	28
Tambusai	57	60	15	17	72	77
Tambusai Utara	94	112	-	-	94	112
Kepenuhan	22	23	-	-	22	23
Kepenuhan Hulu	11	13	-	-	11	13
Kunto Darussalam	37	37	10	7	47	44
Pagaran Tapah Darussalam	19	18	-	-	19	18
Bonai Darussalam	11	11	-	-	11	11
Rokan Hulu	686	717	61	67	747	784

Lanjutan Tabel/Continued Table 4.1.7

Kecamatan Subdistrict	Murid/Students					
	Negeri/Public		Swasta/Private		Jumlah/Total	
	2018/2019	2019/2020	2018/2019	2019/2020	2018/2019	2019/2020
(1)	(14)	(15)	(16)	(17)	(18)	(19)
Rokan IV Koto	469	551	-	-	469	551
Pendalian IV Koto	114	129	-	-	114	129
Tandun	681	746	162	167	843	913
Kabun	306	394	-	-	306	394
Ujung Batu	1 534	1 507	22	32	1 556	1 539
Rambah Samo	534	613	-	-	534	613
Rambah	1 112	1 105	125	147	1 237	1 252
Rambah Hilir	1 025	1 040	-	-	1 025	1 040
Bangun Purba	356	382	-	-	356	382
Tambusai	784	814	67	49	851	863
Tambusai Utara	1 732	1 987	-	-	1 732	1 987
Kepenuhan	428	445	-	-	428	445
Kepenuhan Hulu	152	158	-	-	152	158
Kunto Darussalam	515	714	72	74	587	788
Pagaran Tapah Darussalam	185	251	-	-	185	251
Bonai Darussalam	136	153	-	-	136	153
Rokan Hulu	10 063	10 989	448	469	10 511	11 458

Catatan/Note: ¹ Jumlah guru termasuk kepala sekolah dan guru/The total of teachers including headmaster and teacher

Sumber/Source: Kementerian Pendidikan dan Kebudayaan, Data Semester Ganjil/Ministry of Educations and Culture, Odd Semester Data

Tabel
Table 4.1.8

Jumlah Sekolah, Guru, dan Murid Sekolah Menengah Kejuruan (SMK) di Bawah Kementerian Pendidikan dan Kebudayaan Menurut Kecamatan di Kabupaten Rokan Hulu, 2018/2019 dan 2019/2020
Number of Schools, Teachers, and Pupils in Vocational High Schools Under The Ministry of Education and Culture by Subdistrict in Rokan Hulu Regency, 2018/2019 and 2019/2020

Kecamatan Subdistrict	Sekolah/Schools					
	Negeri/Public		Swasta/Private		Jumlah/Total	
	2018/2019	2019/2020	2018/2019	2019/2020	2018/2019	2019/2020
(1)	(2)	(3)	(4)	(5)	(6)	(7)
Rokan IV Koto	2	2	-	-	2	2
Pendalian IV Koto	1	1	-	-	1	1
Tandun	1	1	-	-	1	1
Kabun	-	-	2	2	2	2
Ujung Batu	1	1	4	4	5	5
Rambah Samo	1	1	1	1	2	2
Rambah	4	4	2	2	6	6
Rambah Hilir	1	1	2	2	3	3
Bangun Purba	1	1	-	-	1	1
Tambusai	1	1	2	2	3	3
Tambusai Utara	2	2	2	2	4	4
Kepenuhan	2	2	-	-	2	2
Kepenuhan Hulu	1	1	-	-	1	1
Kunto Darussalam	2	2	2	2	4	4
Pagaran Tapah Darussalam	-	1	-	-	-	1
Bonai Darussalam	1	1	-	-	1	1
Rokan Hulu	21	22	17	17	38	39

Lanjutan Tabel/Continued Table 4.1.8

Kecamatan Subdistrict	Guru ¹ /Teachers ¹					
	Negeri/Public		Swasta/Private		Jumlah/Total	
	2018/2019	2019/2020	2018/2019	2019/2020	2018/2019	2019/2020
(1)	(8)	(9)	(10)	(11)	(12)	(13)
Rokan IV Koto	23	30	-	-	23	30
Pendalian IV Koto	13	13	-	-	13	13
Tandun	38	40	-	-	38	40
Kabun	-	-	29	35	29	35
Ujung Batu	44	45	68	66	112	111
Rambah Samo	18	18	13	13	31	31
Rambah	137	145	24	26	161	171
Rambah Hilir	19	20	32	25	51	45
Bangun Purba	24	21	-	-	24	21
Tambusai	26	29	35	38	61	67
Tambusai Utara	46	56	38	42	84	98
Kepenuhan	38	44	-	-	38	44
Kepenuhan Hulu	16	15	-	-	16	15
Kunto Darussalam	26	30	14	18	40	48
Pagaran Tapah Darussalam	-	14	-	-	-	14
Bonai Darussalam	11	10	-	-	11	10
Rokan Hulu	479	530	253	263	732	793

Lanjutan Tabel/*Continued Table 4.1.8*

Kecamatan Subdistrict	Murid/Students					
	Negeri/Public		Swasta/Private		Jumlah/Total	
	2018/2019	2019/2020	2018/2019	2019/2020	2018/2019	2019/2020
(1)	(14)	(15)	(16)	(17)	(18)	(19)
Rokan IV Koto	83	132	-	-	83	132
Pendalian IV Koto	233	276	-	-	233	276
Tandun	651	719	-	-	651	719
Kabun	-	-	479	507	479	507
Ujung Batu	831	876	1 239	1 353	2 070	2 229
Rambah Samo	135	168	90	138	225	306
Rambah	1 456	1 533	115	119	1 571	1 652
Rambah Hilir	56	38	155	162	211	200
Bangun Purba	130	169	-	-	130	169
Tambusai	445	546	498	487	943	1 033
Tambusai Utara	728	761	737	694	1 465	1 455
Kepenuhan	374	458	-	-	374	458
Kepenuhan Hulu	103	104	-	-	103	104
Kunto Darussalam	433	449	124	151	557	600
Pagaran Tapah Darussalam	-	124	-	-	-	124
Bonai Darussalam	104	122	-	-	104	122
Rokan Hulu	5 762	6 475	3 437	3 611	9 199	10 086

Catatan/Note: ¹ Jumlah guru termasuk kepala sekolah dan guru/*The total of teachers including headmaster and teacher*

Sumber/Source: Kementerian Pendidikan dan Kebudayaan, Data Semester Ganjil/*Ministry of Educations and Culture, Odd Semester Data*

Tabel
Table 4.1.9

Jumlah Sekolah, Guru, dan Murid Madrasah Aliyah (MA) di Bawah Kementerian Agama Menurut Kecamatan di Kabupaten Rokan Hulu, 2018/2019 dan 2019/2020
Number of Schools, Teachers, and Pupils in Madrasah Aliyah (MA) Under the Ministry of Religious Affairs by Subdistrict in Rokan Hulu Regency, 2018/2019 and 2019/2020

Kecamatan Subdistrict	Sekolah/Schools					
	Negeri/Public		Swasta/Private		Jumlah/Total	
	2018/2019	2019/2020	2018/2019	2019/2020	2018/2019	2019/2020
(1)	(2)	(3)	(4)	(5)	(6)	(7)
Rokan IV Koto	...	-	...	1	...	1
Pendalian IV Koto	...	-	...	-	...	-
Tandun	...	-	...	1	...	1
Kabun	...	-	...	2	...	2
Ujung Batu	...	-	...	2	...	2
Rambah Samo	...	-	...	2	...	2
Rambah	...	1	...	4	...	5
Rambah Hilir	...	-	...	1	...	1
Bangun Purba	...	-	...	1	...	1
Tambusai	...	1	...	5	...	6
Tambusai Utara	...	-	...	5	...	5
Kepenuhan	...	-	...	1	...	1
Kepenuhan Hulu	...	-	...	-	...	-
Kunto Darussalam	...	-	...	1	...	1
Pagaran Tapah Darussalam	...	-	...	-	...	-
Bonai Darussalam	...	-	...	-	...	-
Rokan Hulu	...	2	...	26	...	28

Lanjutan Tabel/*Continued Table* 4.1.9

Kecamatan Subdistrict	Guru ¹ /Teachers ¹					
	Negeri/Public		Swasta/Private		Jumlah/Total	
	2018/2019	2019/2020	2018/2019	2019/2020	2018/2019	2019/2020
(1)	(8)	(9)	(10)	(11)	(12)	(13)
Rokan IV Koto	...	-	...	4	...	4
Pendalian IV Koto	...	-	...	-	...	-
Tandun	...	-	...	10	...	10
Kabun	...	-	...	26	...	26
Ujung Batu	...	-	...	20	...	20
Rambah Samo	...	-	...	28	...	28
Rambah	...	2	...	37	...	39
Rambah Hilir	...	-	...	9	...	9
Bangun Purba	...	-	...	2	...	2
Tambusai	...	2	...	51	...	53
Tambusai Utara	...	-	...	73	...	73
Kepenuhan	...	-	...	23	...	23
Kepenuhan Hulu	...	-	...	-	...	-
Kunto Darussalam	...	-	...	2	...	2
Pagaran Tapah Darussalam	...	-	...	-	...	-
Bonai Darussalam	...	-	...	-	...	-
Rokan Hulu	...	4	...	285	...	289

Lanjutan Tabel/Continued Table 4.1.9

Kecamatan Subdistrict	Murid/Students					
	Negeri/Public		Swasta/Private		Jumlah/Total	
	2018/2019	2019/2020	2018/2019	2019/2020	2018/2019	2019/2020
(1)	(14)	(15)	(16)	(17)	(18)	(19)
Rokan IV Koto	...	-	...	26	...	26
Pendalian IV Koto	...	-	...	-	...	-
Tandun	...	-	...	34	...	34
Kabun	...	-	...	337	...	337
Ujung Batu	...	-	...	98	...	98
Rambah Samo	...	-	...	63	...	63
Rambah	...	382	...	428	...	810
Rambah Hilir	...	-	...	90	...	90
Bangun Purba	...	-	...	10	...	10
Tambusai	...	10	...	243	...	253
Tambusai Utara	...	-	...	358	...	358
Kepenuhan	...	-	...	276	...	276
Kepenuhan Hulu	...	-	...	-	...	-
Kunto Darussalam	...	-	...	20	...	20
Pagaran Tapah Darussalam	...	-	...	-	...	-
Bonai Darussalam	...	-	...	-	...	-
Rokan Hulu	...	392	...	1 983	...	2 375

Catatan/Note: ¹ Jumlah guru termasuk kepala sekolah dan guru/The total of teachers including headmaster and teacher
 Sumber/Source: Kementerian Agama, Data Semester Ganjil/Ministry of Religious Affairs, Odd Semester Data

Tabel
Table 4.1.10

Jumlah Desa¹/Kelurahan yang Memiliki Fasilitas Sekolah Menurut Kecamatan dan Tingkat Pendidikan di Kabupaten Rokan Hulu, 2014, 2018, dan 2019
Number of Villages¹/Kelurahan Having Educational Facilities by Subdistrict and Educational Level in Rokan Hulu Regency, 2014, 2018, and 2019

Kecamatan Subdistrict	SD Primary School		
	2014	2018	2019
(1)	(2)	(3)	(4)
Rokan IV Koto	13	13	13
Pendalian IV Koto	5	5	5
Tandun	9	9	9
Kabun	6	6	6
Ujung Batu	5	5	5
Rambah Samo	14	14	14
Rambah	14	14	14
Rambah Hilir	13	13	13
Bangun Purba	7	7	7
Tambusai	12	12	12
Tambusai Utara	11	11	11
Kepenuhan	13	10	10
Kepenuhan Hulu	5	5	5
Kunto Darussalam	13	10	10
Pagaran Tapah Darussalam	5	3	3
Bonai Darussalam	7	7	7
Rokan Hulu	152	144	144

Lanjutan Tabel/Continued Table 4.1.10

Kecamatan Subdistrict	SMP Junior High School		
	2014	2018	2019
(1)	(5)	(6)	(7)
Rokan IV Koto	11	11	11
Pendalian IV Koto	3	3	4
Tandun	5	9	9
Kabun	6	6	6
Ujung Batu	5	5	5
Rambah Samo	6	7	7
Rambah	8	10	11
Rambah Hilir	10	10	10
Bangun Purba	4	5	6
Tambusai	9	11	11
Tambusai Utara	11	11	11
Kepenuhan	7	8	8
Kepenuhan Hulu	4	5	4
Kunto Darussalam	10	8	8
Pagaran Tapah Darussalam	4	2	2
Bonai Darussalam	5	5	5
Rokan Hulu	108	116	118

Lanjutan Tabel/*Continued Table* 4.1.10

Kecamatan Subdistrict	SMA Senior High School		
	2014	2018	2019
(1)	(8)	(9)	(10)
Rokan IV Koto	3	3	4
Pendalian IV Koto	1	1	1
Tandun	2	2	2
Kabun	1	2	2
Ujung Batu	3	3	3
Rambah Samo	2	1	1
Rambah	4	6	6
Rambah Hilir	3	3	4
Bangun Purba	2	2	2
Tambusai	3	4	5
Tambusai Utara	4	5	5
Kepenuhan	2	2	2
Kepenuhan Hulu	1	1	1
Kunto Darussalam	3	4	4
Pagaran Tapah Darussalam	1	1	1
Bonai Darussalam	1	1	1
Rokan Hulu	36	41	44

Lanjutan Tabel/*Continued Table* 4.1.10

Kecamatan <i>Subdistrict</i>	SMK <i>Vocational School</i>		
	2014	2018	2019
(1)	(11)	(12)	(13)
Rokan IV Koto	2	2	2
Pendalian IV Koto	1	1	1
Tandun	1	1	1
Kabun	2	2	2
Ujung Batu	3	3	3
Rambah Samo	2	3	3
Rambah	3	6	5
Rambah Hilir	2	3	3
Bangun Purba	1	1	1
Tambusai	2	2	2
Tambusai Utara	3	3	3
Kepenuhan	2	2	2
Kepenuhan Hulu	1	1	1
Kunto Darussalam	4	3	3
Pagaran Tapah Darussalam	1	-	-
Bonai Darussalam	1	2	2
Rokan Hulu	31	35	34

Lanjutan Tabel/*Continued Table* 4.1.10

Kecamatan Subdistrict	Perguruan Tinggi University		
	2014	2018	2019
(1)	(14)	(15)	(16)
Rokan IV Koto	-	-	-
Pendalian IV Koto	-	-	-
Tandun	-	-	-
Kabun	-	-	-
Ujung Batu	-	-	-
Rambah Samo	-	1	1
Rambah	1	2	2
Rambah Hilir	1	1	1
Bangun Purba	-	-	-
Tambusai	-	-	-
Tambusai Utara	-	-	-
Kepenuhan	-	-	-
Kepenuhan Hulu	-	-	-
Kunto Darussalam	-	-	-
Pagaran Tapah Darussalam	-	-	-
Bonai Darussalam	-	-	-
Rokan Hulu	2	4	4

Catatan/Note: ¹ Desa pada tabel ini termasuk Unit Permukiman Transmigrasi (UPT) yang masih dibina oleh kementerian terkait dan nagari di Provinsi Sumatera Barat/*Villages in this table include Transmigration Settlement Unit which is still fostered by the relevant ministries and the nagari in the Province of Sumatera Barat*

Sumber/Source: BPS, Pendataan Potensi Desa (Podes)/ *BPS-Statistics Indonesia, Village Potential Data Collection*

Tabel 4.1.11 Angka Partisipasi Murni (APM) dan Angka Partisipasi Kasar (APK) Menurut Jenjang Pendidikan di Kabupaten Rokan Hulu, 2018 dan 2019
Net Participation Rates and Gross Participation Rates by Educational Level in Rokan Hulu Regency, 2018 and 2019

Jenjang Pendidikan Educational Level	Angka Partisipasi Murni (APM) Net Participation Rates		Angka Partisipasi Kasar (APK) Gross Participation Rates	
	2018	2019	2018	2019
(1)	(2)	(3)	(4)	(5)
SD/MI Elementary School	98,10	98,40	107,70	107,72
SMP/MTs Junior High School	81,11	83,20	91,88	90,71
SMA/SMK/MA Senior High School	68,16	68,56	77,07	79,91

Sumber/Source: BPS, Survei Sosial Ekonomi Nasional (Susenas)/BPS-Statistics Indonesia, National Socioeconomic Survey

Tabel
Table 4.1.12

Persentase Penduduk Usia 7–24 Tahun Menurut Jenis Kelamin, Kelompok Umur Sekolah, dan Partisipasi Sekolah di Kabupaten Rokan Hulu, 2019
Percentage of Population Aged 7-24 Years by Sex, Age Group, and School Participation in Rokan Hulu Regency, 2019

Jenis Kelamin dan Kelompok Umur Sekolah <i>Sex and School Age Group</i>	Partisipasi Sekolah/School Participation		
	Tidak/Belum Pernah Sekolah/ <i>Not/Never Attending School</i>	Masih Sekolah/ <i>Attending School</i>	Tidak Sekolah Lagi/Not Attending School Anymore
(1)	(2)	(3)	(4)
Laki-Laki/ <i>Male</i>	0,00	66,29	33,71
Perempuan/ <i>Female</i>	0,61	73,65	25,74
Laki-laki + Perempuan/ <i>Male + Female</i>	0,30	69,85	29,85

Sumber/Source: BPS, Survei Sosial Ekonomi Nasional (Susenas)/BPS-Statistics Indonesia, National Socioeconomic Survey

Tabel 4.1.13 **Persentase Penduduk Berumur 15 tahun ke Atas Menurut Jenis Kelamin dan Kemampuan Membaca dan Menulis di Kabupaten Rokan Hulu, 2018 dan 2019**
Percentage of Population Aged 15 Years and Over by Sex and Literacy in Rokan Hulu Regency 2018 and 2019

Jenis Kelamin Sex	2018		2019	
	Huruf Latin Latin	Huruf Lainnya Others	Huruf Latin Latin	Huruf Lainnya Others
(1)	(2)	(3)	(4)	(5)
Laki-Laki/Male	99,21	72,02	99,59	52,42
Perempuan/Female	96,78	70,06	98,06	55,53
Laki-laki + Perempuan/ Male + Female	98,04	71,07	98,85	53,93

Sumber/Source: BPS, Survei Sosial Ekonomi Nasional Maret/BPS-Statistics Indonesia, National Socio Economic Survey Kor, March

4.2 KESEHATAN/HEALTH

Tabel 4.2.1 Jumlah Desa¹/Kelurahan Yang Memiliki Sarana Kesehatan Menurut Kecamatan di Kabupaten Rokan Hulu, 2014, 2018, dan 2019
Number of Villages¹/Kelurahan Having Health Facilities by Subdistrict in Rokan Hulu Regency, 2014–2019

Kecamatan Subdistrict	Rumah Sakit Hospital		
	2014	2018	2019
(1)	(2)	(3)	(4)
Rokan IV Koto	-	-	-
Pendalian IV Koto	-	-	-
Tandun	-	-	-
Kabun	-	-	-
Ujung Batu	1	2	2
Rambah Samo	-	-	-
Rambah	2	2	2
Rambah Hilir	-	-	-
Bangun Purba	-	-	-
Tambusai	-	-	-
Tambusai Utara	1	-	-
Kepenuhan	-	-	-
Kepenuhan Hulu	-	-	-
Kunto Darussalam	-	-	-
Pagaran Tapah Darussalam	1	-	-
Bonai Darussalam	-	-	-
Rokan Hulu	5	4	4

Lanjutan Tabel/*Continued Table* 4.2.1

Kecamatan Subdistrict	Rumah Sakit Bersalin Maternity Hospital		
	2014	2018	2019
(1)	(5)	(6)	(7)
Rokan IV Koto	-	-	-
Pendalian IV Koto	-	-	-
Tandun	-	-	-
Kabun	1	-	-
Ujung Batu	-	-	1
Rambah Samo	1	-	-
Rambah	1	-	-
Rambah Hilir	-	-	-
Bangun Purba	-	-	-
Tambusai	-	-	-
Tambusai Utara	-	-	-
Kepenuhan	-	-	-
Kepenuhan Hulu	-	-	-
Kunto Darussalam	-	-	-
Pagaran Tapah Darussalam	-	-	-
Bonai Darussalam	-	-	-
Rokan Hulu	3	-	1

Lanjutan Tabel/*Continued Table* 4.2.1

Kecamatan <i>Subdistrict</i>	Poliklinik <i>Polyclinic</i>		
	2014	2018	2019
(1)	(8)	(9)	(10)
Rokan IV Koto	-	1	-
Pendalian IV Koto	-	-	-
Tandun	1	-	1
Kabun	1	2	2
Ujung Batu	2	3	2
Rambah Samo	3	5	2
Rambah	3	4	4
Rambah Hilir	-	5	2
Bangun Purba	-	-	-
Tambusai	5	7	6
Tambusai Utara	3	4	2
Kepenuhan	1	3	4
Kepenuhan Hulu	-	2	2
Kunto Darussalam	1	1	2
Pagaran Tapah Darussalam	1	2	2
Bonai Darussalam	2	2	2
Rokan Hulu	23	41	33

Lanjutan Tabel/*Continued Table 4.2.1*

Kecamatan <i>Subdistrict</i>	Puskesmas <i>Public Health Center</i>		
	2014	2018	2019
(1)	(11)	(12)	(13)
Rokan IV Koto	3	2	2
Pendalian IV Koto	1	1	1
Tandun	2	1	2
Kabun	1	1	2
Ujung Batu	1	1	1
Rambah Samo	2	3	3
Rambah	1	1	1
Rambah Hilir	2	3	2
Bangun Purba	1	1	1
Tambusai	1	1	1
Tambusai Utara	2	2	2
Kepenuhan	1	1	1
Kepenuhan Hulu	1	1	1
Kunto Darussalam	1	1	2
Pagaran Tapah Darussalam	1	1	1
Bonai Darussalam	1	2	1
Rokan Hulu	22	23	24

Lanjutan Tabel/*Continued Table* 4.2.1

Kecamatan <i>Subdistrict</i>	Puskesmas Pembantu <i>Subsidiary of Public Health Center</i>		
	2014	2018	2019
(1)	(14)	(15)	(16)
Rokan IV Koto	12	6	7
Pendalian IV Koto	3	1	2
Tandun	3	7	7
Kabun	4	6	5
Ujung Batu	4	4	4
Rambah Samo	4	4	5
Rambah	4	4	3
Rambah Hilir	8	7	9
Bangun Purba	5	5	5
Tambusai	7	10	10
Tambusai Utara	4	3	3
Kepenuhan	12	6	6
Kepenuhan Hulu	4	2	3
Kunto Darussalam	13	10	10
Pagaran Tapah Darussalam	4	2	2
Bonai Darussalam	5	5	7
Rokan Hulu	96	82	88

Lanjutan Tabel/Continued Table 4.2.1

Kecamatan Subdistrict	Apotek Pharmacy		
	2014	2018	2019
(1)	(17)	(18)	(19)
Rokan IV Koto	-	1	1
Pendalian IV Koto	-	-	-
Tandun	1	3	1
Kabun	-	2	1
Ujung Batu	1	2	3
Rambah Samo	1	3	-
Rambah	5	5	6
Rambah Hilir	1	5	2
Bangun Purba	-	-	1
Tambusai	4	4	6
Tambusai Utara	2	4	3
Kepenuhan	1	-	1
Kepenuhan Hulu	2	1	1
Kunto Darussalam	1	3	1
Pagaran Tapah Darussalam	-	-	-
Bonai Darussalam	2	1	1
Rokan Hulu	21	34	28

Catatan/Note: ¹ Desa pada tabel ini termasuk Unit Permukiman Transmigrasi (UPT) yang masih dibina oleh kementerian terkait dan nagari di Provinsi Sumatera Barat/Villages in this table include Transmigration Settlement Unit which is still fostered by the relevant ministries and the nagari in the Province of Sumatera Barat

Sumber/Source: BPS, Pendataan Potensi Desa (Podes)/BPS-Statistics Indonesia, Village Potential Data Collecting

Tabel
Table 4.2.2**Jumlah Fasilitas Kesehatan menurut Kecamatan di
Kabupaten Rokan Hulu, 2018-2019**
**Number of Health Facilities by Subdistrict in Rokan Hulu
Regency, 2018 -2019**

Kecamatan Subdistrict	Rumah Sakit Umum General Hospital		Rumah Sakit Khusus Special Hospital	
	2018	2019	2018	2019
(1)	(2)	(3)	(4)	(5)
Rokan IV Koto	-	-	-	-
Pendalian IV Koto	-	-	-	-
Tandun	-	-	-	-
Kabun	-	-	-	-
Ujung Batu	2	2	1	1
Rambah Samo	-	-	-	-
Rambah	2	2	-	-
Rambah Hilir	-	-	-	-
Bangun Purba	-	-	-	-
Tambusai	-	-	-	-
Tambusai Utara	-	-	-	-
Kepenuhan	-	-	-	-
Kepenuhan Hulu	-	-	-	-
Kunto Darussalam	-	-	-	-
Pagaran Tapah Darussalam	-	-	-	-
Bonai Darussalam	-	-	-	-
Rokan Hulu	4	4	1	1

Lanjutan Tabel/Continued Table 4.2.2

Kecamatan Subdistrict	Puskesmas Public Health Center		Klinik / Balai Kesehatan Clinic / Health Center	
	2018	2019	2018	2019
(1)	(6)	(7)	(8)	(9)
Rokan IV Koto	2	2	-	-
Pendalian IV Koto	1	1	-	-
Tandun	2	2	3	3
Kabun	1	1	-	5
Ujung Batu	1	1	6	6
Rambah Samo	2	2	1	-
Rambah	1	1	8	10
Rambah Hilir	2	2	-	-
Bangun Purba	1	1	-	-
Tambusai	1	1	3	3
Tambusai Utara	2	2	7	6
Kepenuhan	1	1	3	3
Kepenuhan Hulu	1	1	1	1
Kunto Darussalam	1	1	3	3
Pagaran Tapah Darussalam	1	1	4	5
Bonai Darussalam	1	1	5	5
Rokan Hulu	21	21	44	50

Lanjutan Tabel/*Continued Table* 4.2.2

Kecamatan Subdistrict	Posyandu Maternal & Child Health Center	
	2018	2019
(1)	(6)	(7)
Rokan IV Koto	29	35
Pendalian IV Koto	4	27
Tandun	25	31
Kabun	16	38
Ujung Batu	30	36
Rambah Samo	48	57
Rambah	44	45
Rambah Hilir	53	54
Bangun Purba	18	23
Tambusai	30	52
Tambusai Utara	56	61
Kepenuhan	19	27
Kepenuhan Hulu	12	25
Kunto Darussalam	23	40
Pagaran Tapah Darussalam	17	17
Bonai Darussalam	30	28
Rokan Hulu	454	596

Sumber/Source: Dinas Kesehatan kabupaten Rokan Hulu/Health Office of Rokan Hulu Regency

Tabel
Table 4.2.3**Jumlah Tenaga Kesehatan menurut Kecamatan di
Kabupaten Rokan Hulu, 2019**
**Number of Health Personnel by Subdistrict in Rokan Hulu
Regency, 2019**

Kecamatan Subdistrict	Dokter/ Doctor	Perawat/ Nurse	Bidan/ Midwife	Farmasi/ Pharmaceutical	Ahli Gizi/ Nutritionist
(1)	(2)	(3)	(4)	(5)	(6)
Rokan IV Koto	7	10	43	4	4
Pendalian IV Koto	3	5	11	1	1
Tandun	8	12	24	1	1
Kabun	6	6	19	-	-
Ujung Batu	50	85	56	3	3
Rambah Samo	4	19	55	2	2
Rambah	68	17	68	31	31
Rambah Hilir	7	18	38	2	2
Bangun Purba	4	13	23	1	1
Tambusai	6	14	44	2	2
Tambusai Utara	13	11	43	2	2
Kepenuhan	4	12	26	4	4
Kepenuhan Hulu	4	10	13	1	1
Kunto Darussalam	9	20	35	2	2
Pagaran Tapah Darussalam	3	5	11	2	2
Bonai Darussalam	8	12	17	1	1
Rokan Hulu	204	269	526	59	42

Sumber/Source: Dinas Kesehatan kabupaten Rokan Hulu/Health Office of Rokan Hulu Regency

4.3 AGAMA DAN SOSIAL LAINNYA/ RELIGION AND OTHER SOCIAL AFFAIRS

Tabel 4.3.1 **Jumlah Penduduk menurut Kecamatan dan Agama yang Dianut di Kabupaten Rokan Hulu, 2010**
Population by Subdistrict and Religion in Rokan Hulu Regency, 2010

Kecamatan Subdistrict	Islam	Protestan Protestant	Katolik Catholic	Hindu	Budha Buddha
(1)	(2)	(3)	(4)	(5)	(6)
Rokan IV Koto	19 895	353	27	-	2
Pendalian IV Koto	9 970	643	25	-	37
Tandun	21 448	3 988	327	-	1
Kabun	17 841	4 151	165	-	8
Ujung Batu	36 800	3 512	451	2	31
Rambah Samo	25 359	1 489	348	1	-
Rambah	39 909	849	202	1	1
Rambah Hilir	32 809	1 300	158	3	105
Bangun Purba	15 055	487	68	-	2
Tambusai	35 840	15 978	1 223	4	11
Tambusai Utara	53 507	19 739	602	-	24
Kepenuhan	18 912	1 563	24	-	1
Kepenuhan Hulu	13 110	2 345	192	3	-
Kunto Darussalam	33 899	5 185	337	-	-
Pagaran Tapah Darussalam	12 179	2 378	124	2	-
Bonai Darussalam	13 592	5 395	427	-	8
Rokan Hulu	400 125	69 355	4 700	16	231

Sumber/Source: BPS, Sensus Penduduk 2010 / BPS-Statistics Indonesia, Population Census 2010

Lanjutan Tabel/Continued Table 4.3.1

Kecamatan Subdistrict	Khong Hu Chu	Lainnya Others	Tidak Terjawab Not Stated	Tidak Ditanyakan Not Asked	Jumlah Total
(1)	(7)	(8)	(9)	(10)	(11)
Rokan IV Koto	-	7	-	-	20 284
Pendalian IV Koto	-	-	-	-	10 675
Tandun	-	1	-	-	25 765
Kabun	1	-	-	-	22 166
Ujung Batu	-	-	-	-	40 796
Rambah Samo	-	-	-	-	27 197
Rambah	-	-	-	386	41 348
Rambah Hilir	-	-	-	-	34 375
Bangun Purba	-	-	-	-	15 612
Tambusai	1	10	-	-	53 067
Tambusai Utara	2	-	-	-	73 874
Kepenuhan	-	-	-	-	20 500
Kepenuhan Hulu	-	-	-	-	15 650
Kunto Darussalam	2	2	-	-	39 425
Pagaran Tapah Darussalam	-	-	-	-	14 683
Bonai Darussalam	1	3	-	-	19 426
Rokan Hulu	7	23	-	386	474 843

Sumber/Source: BPS, Sensus Penduduk 2010 / BPS-Statistics Indonesia, Population Census 2010

Tabel
Table 4.3.2**Jumlah Tempat Peribadatan Menurut Kecamatan di
Kabupaten Rokan Hulu, 2019**
*Number of Places of Worship by Subdistrict and Religion in
Rokan Hulu Regency, 2019*

Kecamatan Subdistrict	Masjid Mosque	Mushola Pray Room	Gereja Protestan Protestant Church	Gereja Katholik Catholic Church	Pura Temple	Vihara
(1)	(2)	(3)	(4)	(5)	(6)	(7)
Rokan IV Koto	63	24	7	1	-	-
Pendalian IV Koto	40	36	-	-	-	-
Tandun	20	43	2	-	-	1
Kabun	43	73	11	-	-	-
Ujung Batu	36	36	11	3	-	-
Rambah Samo	45	27	12	-	-	-
Rambah	58	17	8	-	-	-
Rambah Hilir	72	70	10	-	-	1
Bangun Purba	38	27	8	-	-	-
Tambusai	98	47	31	-	-	-
Tambusai Utara	85	87	58	19	-	-
Kepenuhan	35	38	-	-	-	-
Kepenuhan Hulu	17	42	1	-	-	-
Kunto Darussalam	37	101	12	-	-	-
Pagaran Tapah Darussalam	15	56	-	-	-	-
Bonai Darussalam	22	15	17	3	-	-
Rokan Hulu	724	739	188	26	-	2

Sumber/Source: Kantor Kementerian Agama Kabupaten Rokan Hulu/ Office of the Ministry of Religious Affairs of Rokan Hulu Regency

Tabel
Table 4.3.3

Jumlah Desa/Kelurahan yang Mengalami Bencana Alam¹ Menurut Kecamatan di Kabupaten Rokan Hulu, 2011, 2014 dan 2018
Number of Villages that Had Natural Disaster¹ by Subdistrict in Rokan Hulu Regency, 2011, 2014 and 2018

Kecamatan Subdistrict	Banjir/Flood		
	2011	2014	2018
(1)	(2)	(3)	(4)
Rokan IV Koto	8	9	11
Pendalian IV Koto	-	-	-
Tandun	1	1	5
Kabun	-	1	4
Ujung Batu	3	3	5
Rambah Samo	2	3	5
Rambah	8	3	9
Rambah Hilir	5	5	8
Bangun Purba	3	4	-
Tambusai	5	6	5
Tambusai Utara	-	1	2
Kepenuhan	7	9	7
Kepenuhan Hulu	3	3	2
Kunto Darussalam	3	3	4
Pagaran Tapah Darussalam	0	2	3
Bonai Darussalam	5	5	6
Rokan Hulu	53	58	76

Lanjutan Tabel/*Continued Table* 4.3.3

Kecamatan <i>Subdistrict</i>	Gempa Bumi/ <i>Earthquake</i>		
	2011	2014	2018
(1)	(5)	(6)	(7)
Rokan IV Koto	-	-	-
Pendalian IV Koto	-	-	-
Tandun	-	-	-
Kabun	-	-	-
Ujung Batu	-	-	-
Rambah Samo	-	-	-
Rambah	-	-	-
Rambah Hilir	-	-	-
Bangun Purba	-	-	-
Tambusai	-	-	-
Tambusai Utara	-	-	-
Kepenuhan	-	-	-
Kepenuhan Hulu	-	-	-
Kunto Darussalam	-	-	-
Pagaran Tapah Darussalam	-	-	-
Bonai Darussalam	-	-	-
Rokan Hulu	-	-	-

Lanjutan Tabel/Continued Table 4.3.3

Kecamatan Subdistrict	Tanah Longsor/Landslide		
	2011	2014	2018
(1)	(8)	(9)	(10)
Rokan IV Koto	-	-	-
Pendalian IV Koto	-	-	-
Tandun	-	-	-
Kabun	-	-	1
Ujung Batu	1	1	1
Rambah Samo	-	-	-
Rambah	-	-	-
Rambah Hilir	-	-	-
Bangun Purba	-	-	-
Tambusai	1	-	-
Tambusai Utara	-	-	-
Kepenuhan	-	-	1
Kepenuhan Hulu	-	-	-
Kunto Darussalam	-	-	-
Pagaran Tapah Darussalam	-	-	-
Bonai Darussalam	-	-	-
Rokan Hulu	2	1	3

Catatan/Note: ¹ Desa pada tabel ini termasuk Unit Permukiman Transmigrasi (UPT) yang masih dibina oleh kementerian terkait dan nagari di Provinsi Sumatera Barat/Villages in this table are included in Transmigration Settlement Unit which is still fostered by the relevant ministries and the nagari in the Province of Sumatera Barat

² Terjadi dalam tiga tahun terakhir sampai dengan saat pencacahan/Occurred during the last three years by the time of enumeration

Sumber/Source: BPS, Pendataan Potensi Desa (Podes)/BPS-Statistics Indonesia, Village Potential Data Collecting

Tabel
Table 4.3.4**Jumlah Tindak Pidana Menurut Kepolisian Sektor di
Kabupaten Rokan Hulu, 2017-2019**
*Number of Reported Criminal Cases by Subdistrict Police
Office in Rokan Hulu Regency, 2017-2019*

Kepolisian Sektor Subdistrict Police Office	2017	2018	2019
(1)	(2)	(3)	(4)
SAT RESKRIM POLRES ROKAN HULU	85	48	43
POLSEK RAMBAH	73	53	59
POLSEK UJUNG BATU	85	74	100
POLSEK KUNTO DARUSSALAM	97	84	74
POLSEK TAMBUSAI	51	59	43
POLSEK KEPENUHAN	68	41	61
POLSEK ROKAN IV KOTO	44	29	24
POLSEK TANDUN	93	73	57
POLSEK KABUN	39	25	21
POLSEK TAMBUSAI UTARA	70	59	45
POLSEK RAMBAH SAMO	39	34	33
POLSEK RAMBAH HILIR	31	27	32
POLSEK BONAI DARUSALAM	25	38	38
Rokan Hulu	800	644	630

Sumber/Source: Polisi Resort Kabupaten Rokan Hulu/ Police Resort Rokan Hulu Regency

Tabel 4.3.5 **Persentase Penyelesaian Tindak Pidana Menurut Kepolisian Resort di Kabupaten Rokan Hulu, 2017-2019**
Table 4.3.5 **Percentage of Crime Clearance Rate by District Police Office in Rokan Hulu Regency, 2017-2019**

Kepolisian Sektor Subdistrict Police Office	2017	2018	2019
(1)	(2)	(3)	(4)
SAT RESKRIM POLRES ROKAN HULU	89,41	114,58	127,91
POLSEK RAMBAH	72,60	67,92	67,79
POLSEK UJUNG BATU	70,59	63,51	63,00
POLSEK KUNTO DARUSSALAM	74,23	75,00	70,27
POLSEK TAMBUSAI	94,12	74,58	88,37
POLSEK KEPENUHAN	64,70	63,41	70,49
POLSEK ROKAN IV KOTO	79,54	79,31	87,5
POLSEK TANDUN	63,44	67,12	89,47
POLSEK KABUN	76,92	80,00	71,43
POLSEK TAMBUSAI UTARA	65,71	83,05	73,33
POLSEK RAMBAH SAMO	66,67	58,82	60,61
POLSEK RAMBAH HILIR	70,97	100,00	84,37
POLSEK BONAI DARUSSALAM	80,00	63,16	55,26
Rokan Hulu	73,88	74,84	76,03

Sumber/Source: Polisi Resort Kabupaten Rokan Hulu/ Police Resort Rokan Hulu Regency

4.4 KEMISKINAN/POVERTY

Tabel 4.4.1 **Garis Kemiskinan, Jumlah, dan Persentase Penduduk Miskin di Kabupaten Rokan Hulu, 2012–2019**
Poverty Line, Number, and Percentage of Poor People in Rokan Hulu Regency, 2012–2019

Tahun Year	Garis Kemiskinan (rupiah/kapita/bulan) Poverty Line (rupiah/capita/month)	Jumlah Penduduk Miskin (ribu) Number of Poor People (thousand)	Persentase Penduduk Miskin Percentage of Poor People
(1)	(2)	(3)	(4)
2012	343 274	53,55	10,13
2013	358 295	59,85	10,86
2014	370 540	58,29	10,13
2015	384 226	64,74	11,05
2016	420 884	67,42	11,05
2017	446 901	69,24	10,91
2018	467 343	72,28	10,95
2019	488 401	72,21	10,53

Sumber/Source: .BPS, Survei Sosial Ekonomi Nasional Maret/BPS-Statistics Indonesia, March National Socioeconomic Survey

Tabel 4.4.2 **Indeks Kedalaman Kemiskinan dan Indeks Keparahan Kemiskinan di Kabupaten Rokan Hulu, 2012–2019**
Poverty Gap Index and Poverty Severity Index in Rokan Hulu Regency, 2012–2019

Tahun Year	Indeks Kedalaman Kemiskinan Poverty Gap Index	Indeks Keparahan Kemiskinan Poverty Severity Index
(1)	(2)	(3)
2012	1,41	0,35
2013	1,42	0,34
2014	1,23	0,26
2015	1,54	0,34
2016	1,54	0,34
2017	1,74	0,47
2018	1,88	0,53
2019	1,87	0,55

Sumber/Source: .BPS, Survei Sosial Ekonomi Nasional Maret/BPS-Statistics Indonesia, March National Socioeconomic Survey

05

**PERTANIAN, KEHUTANAN, PETERNAKAN,
DAN PERIKANAN
AGRICULTURE, FORESTRY, LIVESTOCK,
AND FISHERY**

LUAS/AREA

264 942,41 ha



Kelapa Sawit/Oil Palm

**PRODUKSI/
PRODUCTION**

666 402,75 ton

80 338,40 ha



Karet/Rubber

61 025,47 ton

985,50 ha



Kelapa/Coconut

473,52 ton

PENJELASAN TEKNIS

1. Lahan sawah adalah lahan pertanian yang berpetak-petak dan dibatasi oleh pematang (galangan), saluran untuk menahan/ menyalurkan air, yang biasanya ditanami padi sawah tanpa memandang dari mana diperoleh atau status lahan tersebut. Lahan yang dimaksud termasuk lahan yang terdaftar di Pajak Bumi Bangunan, luran Pembangunan Daerah, lahan bengkok, lahan serobotan, lahan rawa yang ditanami padi dan lahan bekas tanaman tahunan yang telah dijadikan sawah, baik yang ditanami padi, palawija atau tanaman semusim lainnya.
2. Tegall/Kebun adalah lahan pertanian bukan sawah (lahan kering) yang ditanami tanaman semusim atau tahunan dan terpisah dengan halaman sekitar rumah serta penggunaannya tidak berpindah pindah.
3. Ladang/Huma adalah lahan pertanian bukan sawah (lahan kering) yang biasanya ditanami tanaman semusim dan penggunaannya hanya semusim atau dua musim, kemudian akan ditinggalkan bila sudah tidak subur lagi (berpindah-pindah). Kemungkinan lahan ini beberapa tahun kemudian akan dikerjakan kembali jika sudah subur.
4. Data pokok tanaman pangan yang dikumpulkan adalah luas

TECHNICAL NOTES

1. *Wetland is agricultural land that separated by small dykes to resist water, where the main crop is usually wetland paddy without considering where it is got from or the status of the land. It includes the land that is registered at land income tax office, regional development contribution, 'bengkok' land, illegal ownership, swamps for rice cultivation, and annual crop land mark that has been used as rice field, which are both planted with paddy, secondary crops or the other seasonal crops.*
2. *Dry field/Garden is an dryland (unirrigated land) which is planted with seasonal or annual crops and separately from the yard around the house without shifting.*
3. *Unirrigated agricultural field / Shifting cultivation land is dryland (unirrigated land) that usually is cultivated for seasonal crops and utilized only for one or two seasons, then it will be left when it is not fertile (shifting). Maybe, this land will be used again in a few years if it has been fertile.*
4. *The main food crops data collected consists of harvested area and*

panen dan produktivitas (hasil per hektar). Produksi tanaman pangan merupakan hasil perkalian antara luas panen dengan produktivitas. Pengumpulan data luas panen dilakukan setiap bulan dengan pendekatan area kecamatan di seluruh wilayah Indonesia. Pengumpulan data produktivitas dilakukan melalui pengukuran langsung pada plot ubinan berukuran 2½ m x 2½ m. Pengumpulan data produktivitas dilakukan setiap subround (empat bulanan) pada waktu panen petani.

5. Data produksi padi dan palawija yang disajikan adalah dalam kualitas: gabah kering giling (padi), pipilan kering (jagung), biji kering (kedelai dan kacang tanah), dan umbi basah (ubi kayu dan ubi jalar).
6. Luas panen tanaman hortikultura adalah luas tanaman sayuran, buah-buahan, biofarmaka, dan tanaman hias yang diambil hasilnya/dipanen pada periode pelaporan.
7. Luas panen untuk tanaman sayuran adalah luas tanaman yang dipanen sekaligus/habis/dibongkar dan luas tanaman yang dipanen berkali-kali (lebih dari satu kali)/belum habis. Tanaman yang dipanen sekaligus/ habis/dibongkar adalah tanaman yang sehabis panen langsung dibongkar/dicabut, terdiri dari bawang merah, bawang putih,

productivity (yield per hectare). Food crops production is generated by harvested area multiplied by productivity. The harvested area data is collected every month using sub district area approach in all sub district in Indonesia. The productivity data collection is conducted by a direct measurement in 2½m x 2½m crop cutting plot. The productivity measurement is conducted in every subround (four monthly) at the time when farmers are harvesting their crops.

5. *Production of paddy and secondary crops data are presented in the form of: dry unhusked rice (paddy), dry loose maize (maize), dry shells crops (soybeans and peanuts), and fresh roots (cassava and sweet potatoes).*
6. *Harvested area of horticulture is area which vegetable, fruit, medicinal and ornamental plant of crop harvested during the period of report.*
7. *Harvested area of vegetables is area of entirely plant harvested/ demolished and plant harvested several times/undemolished. Entirely plants harvested/ demolished are plants usually harvested once and demolished to be substituted by other plants, consisting of: shallots, garlic, leeks, potato, cabbage, cauli flower, mustard green, carrots, chinese*

bawang daun, kentang, kol/kubis, kembang kol, petsai/sawi, wortel, lobak, dan kacang merah. Tanaman yang dipanen berkali-kali (lebih dari satu kali)/belum habis adalah tanaman yang pemanenannya lebih dari satu kali dan biasanya dibongkar apabila panen terakhir sudah tidak memadai lagi, terdiri dari: kacang panjang, cabe besar, cabe rawit, jamur, tomat, terung, buncis, ketimun, labu siam, kangkung, bayam, melon, semangka, dan blewah.

radish, and red kidney beans. Plants harvested several times/undemolished are plants usually harvested more than once and demolished in the case that the last harvest was economically not profitable. They consist of : yard long beans, chili, small chili, mushroom, tomatoes, egg plant, frech beans, cucumber, pumpkin/chajota, swamp cabbage, spinach, melon, watermelon, and blewah .

8. Data Statistik Kehutanan sebagian besar merupakan data sekunder yang bersumber dari Kementerian Kehutanan. *8. Most of forestry statistics are secondary data obtained from the Ministry of Forestry.*
9. Kawasan hutan adalah wilayah tertentu yang berupa hutan, yang ditunjuk dan atau ditetapkan oleh pemerintah untuk dipertahankan keberadaannya sebagai hutan tetap. Hal ini untuk menjamin kepastian hukum mengenai status kawasan hutan, letak batas dan luas suatu wilayah tertentu yang sudah ditunjuk menjadi kawasan hutan tetap. *9. Forest Area is a specific territory of forest ecosystem determined and or decided by the government as a permanent forest. Such decision is important to maintain the size of forest area and to ensure its legitimation and boundary demarcation of permanent forest.*
10. Hutan Lindung adalah kawasan hutan yang mempunyai fungsi pokok sebagai perlindungan sistem penyangga kehidupan untuk mengatur tata air, mencegah banjir, mengendalikan erosi, mencegah intrusi air laut, dan memelihara kesuburan tanah. *10. Protection Forest is a forest area designated to serve life support system, maintain hydrological system, prevent of flood, erotion control, seawater intrusion, and maintain soil fertility.*
11. Kawasan Suaka Alam (KSA) adalah *11. A Sanctuary Reserve Area is a*

kawasan dengan ciri khas tertentu, baik di darat maupun di perairan yang mempunyai fungsi pokok sebagai kawasan pengawetan keanekaragaman tumbuhan dan satwa serta ekosistemnya, yang juga berfungsi sebagai wilayah sistem penyangga kehidupan. Kawasan Pelestarian Alam (KPA) adalah kawasan dengan ciri khas tertentu, baik di darat maupun di perairan yang mempunyai fungsi pokok perlindungan sistem penyangga kehidupan, pengawetan keanekaragaman jenis tumbuhan dan satwa, serta pemanfaatan secara lestari sumber daya alam hayati dan ekosistemnya.

12. Hutan Produksi adalah kawasan hutan yang mempunyai fungsi pokok memproduksi hasil hutan. Hutan produksi terdiri dari Hutan Produksi Tetap (HP), Hutan Produksi Terbatas (HPT), dan Hutan Produksi yang dapat dikonversi.

specific terrestrial or aquatic area having specific criteria for preserving biodiversity plant and animal as well as ecosystem, which also serve as life support system. A Nature Conservation area is a specific terrestrial or aquatic area whose main function is to serve life support system and preserve diversity of plant and animal species, as well as to provide a sustainable utilization of living resources and their ecosystems.

12. *Production Forest is a forest area designated mainly to promote sustainable forest production. Production forest is classified as permanent production forest, limited production forest, and convertible production forest.*

ULASAN

Sektor pertanian merupakan sektor yang sangat penting dalam perekonomian. Sektor pertanian terdiri dari beberapa subsektor, yakni tanaman pangan, hortikultura, perkebunan, peternakan, perikanan, dan kehutanan.

Pada subsektor hortikultura, luas panen terbesar berada di komoditas cabai untuk kategori tanaman sayuran yaitu 317 ha di tahun 2019, sementara produksinya sebesar 2.156,70 ton. Untuk kategori tanaman biofarma, luas panen terbesar berada di komoditas jahe yakni 11.994 m² dengan jumlah produksi sebesar 95.047 kg.

Pada subsektor perkebunan, luas areal terbesar berada di komoditas kelapa sawit yaitu 210.872,90 ha di tahun 2018 dan 264.942,41 ha di tahun 2019. Sementara produksinya sebesar 644.868,72 ton di tahun 2018 dan 666.402,75 ton di tahun 2019.

Pada subsektor perikanan, jumlah rumah tangga perikanan tercatat sebesar 6.145 di tahun 2019, dengan rincian 4.978 adalah jumlah rumah tangga perikanan budidaya dan 1.167 adalah jumlah rumah tangga penangkapan ikan di perairan umum. Sementara untuk jumlah produksi sebesar 8.798,07 ton, dengan rincian 6.821,95 ton untuk perikanan budidaya dan 1.976,12 ton untuk penangkapan di perairan umum.

DESCRIPTION

The agricultural sector is a very important sector in the economy. The agricultural sector consists of several sub-sectors, namely food crops, horticulture, plantations, livestock, fisheries, and forestry.

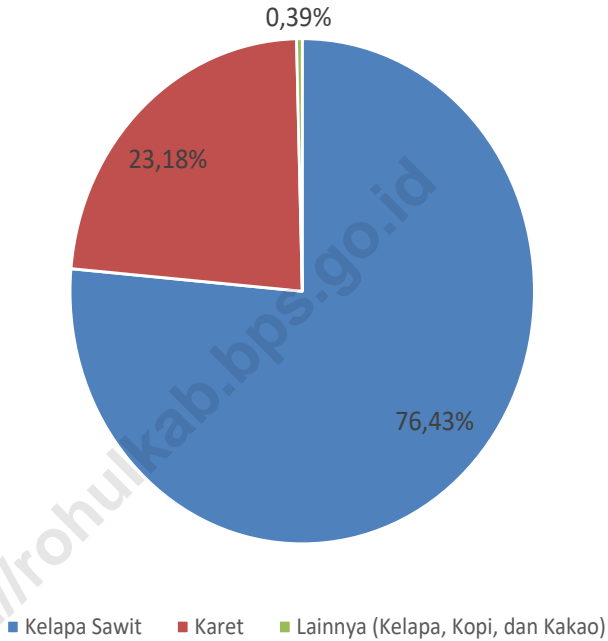
In the horticulture sub-sector, the largest harvested area is in the chilli commodity for the vegetable crop category, which is 317 ha in 2019, while production is 2,156.70 tons. For the biofarma crop category, the largest harvest area is in the ginger commodity, which is 11,994 m² with a total production of 95,047 kg.

In the plantation sub-sector, the largest area of land is in the palm oil commodity, which is 210,872.90 ha in 2018 and 264,942.41 ha in 2019. While production is 644,868.72 tons in 2018 and 666,402.75 tons in the year 2019.

In the fisheries subsector, the number of fishery households was recorded at 6,145 in 2019, with details 4,978 being the number of aquaculture households and 1,167 being the number of fishing households in public waters. As for the total production of 8,798.07 tons, with details of 6,821.95 tons for aquaculture and 1,976.12 tons for capture in public waters.

Gambar 5.1
Figures

Persentase Luas Area Tanaman Perkebunan menurut Jenis Tanaman di Kabupaten Rokan Hulu, 2019
Percentage of Plantation Area by Kind of Plant in Rokan Hulu Regency, 2019



Sumber/Source: Dinas Peternakan dan Perkebunan/ Animal Husbandry and Plantation Office

5.1 HORTIKULTURA/HORTICULTURE

Tabel 5.1.1 Luas Panen Tanaman Sayuran Menurut Kecamatan dan Jenis Tanaman di Kabupaten Rokan Hulu (ha), 2018 dan 2019
Harvested Area of Vegetables by Subdistrict and Kind of Plant in Rokan Hulu Regency (ha), 2018 and 2019

Kecamatan Subdistrict	Bawang Merah/Shallot		Cabai/Chili	
	2018	2019	2018	2019
(1)	(2)	(3)	(4)	(5)
Rokan IV Koto	-	-	16,00	20,00
Pendalian IV Koto	-	-	16,00	11,00
Tandun	-	-	16,00	6,00
Kabun	-	-	15,00	9,00
Ujung Batu	-	-	36,00	23,00
Rambah Samo	-	-	44,00	23,00
Rambah	-	-	8,00	6,00
Rambah Hilir	-	-	18,00	8,00
Bangun Purba	-	-	17,00	17,00
Tambusai	-	-	13,00	12,00
Tambusai Utara	-	2,00	26,00	39,00
Kepenuhan	-	-	35,00	27,00
Kepenuhan Hulu	-	-	25,00	6,00
Kunto Darussalam	-	-	67,00	79,00
Pagaran Tapah Darussalam	-	-	36,00	26,00
Bonai Darussalam	-	-	2,00	5,00
Rokan Hulu	-	2,00	390,00	317,00

Lanjutan Tabel/Continued Table 5.1.1

Kecamatan Subdistrict	Kentang/Potato		Kubis/Cabbage	
	2018	2019	2018	2019
(1)	(6)	(7)	(8)	(9)
Rokan IV Koto	-	-	-	-
Pendalian IV Koto	-	-	-	-
Tandun	-	-	-	-
Kabun	-	-	-	-
Ujung Batu	-	-	-	-
Rambah Samo	-	-	-	-
Rambah	-	-	-	-
Rambah Hilir	-	-	-	-
Bangun Purba	-	-	-	-
Tambusai	-	-	-	-
Tambusai Utara	-	-	-	-
Kepenuhan	-	-	-	-
Kepenuhan Hulu	-	-	-	-
Kunto Darussalam	-	-	-	-
Pagaran Tapah Darussalam	-	-	-	-
Bonai Darussalam	-	-	-	-
Rokan Hulu	-	-	-	-

Lanjutan Tabel/Continued Table 5.1.1

Kecamatan Subdistrict	Petsai Chinese Cabbage		Tomat/Tomato		Bawang Putih/Garlic	
	2018	2019	2018	2019	2018	2019
(1)	(10)	(11)	(12)	(13)	(14)	(15)
Rokan IV Koto	-	-	-	-	-	-
Pendalian IV Koto	-	-	-	1,00	-	-
Tandun	-	-	-	-	-	-
Kabun	-	-	-	-	-	-
Ujung Batu	15,00	12,00	-	-	-	-
Rambah Samo	-	-	-	-	-	-
Rambah	-	-	-	-	-	-
Rambah Hilir	-	-	-	-	-	-
Bangun Purba	-	-	-	-	-	-
Tambusai	-	-	-	-	-	-
Tambusai Utara	-	-	-	-	-	-
Kepenuhan	-	-	-	-	-	-
Kepenuhan Hulu	-	-	-	-	-	-
Kunto Darussalam	-	-	-	-	-	-
Pagaran Tapah Darussalam	4,00	-	-	-	-	-
Bonai Darussalam	-	-	-	-	-	-
Rokan Hulu	19,00	12,00	-	1,00	-	-

Sumber/Source: BPS, Statistik Pertanian Hortikultura SPH-SBS/BPS-Statistics Indonesia, Agricultural Statistic for Horticulture SPH-SBS

Tabel
Table 5.1.2

Produksi Tanaman Sayuran Menurut Kecamatan dan Jenis Tanaman di Kabupaten Rokan Hulu (ton), 2018 dan 2019
Production of Vegetables by Subdistrict and Kind of Plant in Rokan Hulu Regency (ton), 2018 and 2019

Kecamatan Subdistrict	Bawang Merah/Shallot		Cabai/Chili	
	2018	2019	2018	2019
(1)	(2)	(3)	(4)	(5)
Rokan IV Koto	-	-	34,50	85,90
Pendalian IV Koto	-	-	26,60	47,30
Tandun	-	-	26,20	39,10
Kabun	-	-	23,20	45,10
Ujung Batu	-	-	67,80	190,40
Rambah Samo	-	-	40,50	84,00
Rambah	-	-	4,40	17,80
Rambah Hilir	-	-	43,40	24,40
Bangun Purba	-	-	25,40	84,40
Tambusai	-	-	30,00	121,70
Tambusai Utara	-	4,70	49,40	55,40
Kepenuhan	-	-	475,50	382,50
Kepenuhan Hulu	-	-	42,70	134,80
Kunto Darussalam	-	-	153,60	528,90
Pagaran Tapah Darussalam	-	-	111,50	283,90
Bonai Darussalam	-	-	6,80	31,10
Rokan Hulu	-	4,70	1 161,50	2 156,70

Lanjutan Tabel/*Continued Table* 5.1.2

Kecamatan Subdistrict	Kentang/Potato		Kubis/Cabbage	
	2018	2019	2018	2019
(1)	(6)	(7)	(8)	(9)
Rokan IV Koto	-	-	-	-
Pendalian IV Koto	-	-	-	-
Tandun	-	-	-	-
Kabun	-	-	-	-
Ujung Batu	-	-	-	-
Rambah Samo	-	-	-	-
Rambah	-	-	-	-
Rambah Hilir	-	-	-	-
Bangun Purba	-	-	-	-
Tambusai	-	-	-	-
Tambusai Utara	-	-	-	-
Kepenuhan	-	-	-	-
Kepenuhan Hulu	-	-	-	-
Kunto Darussalam	-	-	-	-
Pagaran Tapah Darussalam	-	-	-	-
Bonai Darussalam	-	-	-	-
Rokan Hulu	-	-	-	-

Lanjutan Tabel/Continued Table 5.1.2

Kecamatan Subdistrict	Petsai Chinese Cabbage		Tomat/Tomato		Bawang Putih/Garlic	
	2018	2019	2018	2019	2018	2019
(1)	(10)	(11)	(12)	(13)	(14)	(15)
Rokan IV Koto	-	-	-	-	-	-
Pendalian IV Koto	-	-	-	1,80	-	-
Tandun	-	-	-	-	-	-
Kabun	-	-	-	-	-	-
Ujung Batu	94,00	161,20	-	-	-	-
Rambah Samo	-	-	-	-	-	-
Rambah	-	-	-	-	-	-
Rambah Hilir	-	-	-	-	-	-
Bangun Purba	-	-	-	-	-	-
Tambusai	-	-	-	-	-	-
Tambusai Utara	-	-	-	-	-	-
Kepenuhan	-	-	-	-	-	-
Kepenuhan Hulu	-	-	-	-	-	-
Kunto Darussalam	-	-	-	-	-	-
Pagaran Tapah Darussalam	13,20	-	-	-	-	-
Bonai Darussalam	-	-	-	-	-	-
Rokan Hulu	107,20	161,20	-	1,80	-	-

Sumber/Source: BPS, Statistik Pertanian Hortikultura SPH-SBS/BPS-Statistics Indonesia, Agricultural Statistic for Horticulture SPH-SBS

Tabel
Table 5.1.3

Luas Panen Tanaman Sayuran dan Buah-buahan Semusim Menurut Jenis Tanaman di Kabupaten Rokan Hulu (ha), 2016–2019
Harvested Area of Seasonal Vegetables and Fruits by Kind of Plant in Rokan Hulu Regency (ha), 2016–2019

Jenis Tanaman Kind of Plants	2016	2017	2018	2019
(1)	(2)	(3)	(4)	(5)
Bawang Merah/Shallot	-	-	-	2,00
Cabai/Chili	264,00	260,00	390,00	317,00
Kentang/Potato	-	-	-	-
Kubis/Cabbage	-	-	-	-
Petsai/Chinese Cabbage	34,00	18,00	19,00	12,00
Tomat/Tomato	-	-	-	1,00
Wortel/Carrot	-	-	-	-

Sumber/Source: BPS, Statistik Pertanian Hortikultura SPH-SBS/BPS-Statistics Indonesia, Agricultural Statistic for Horticulture SPH-SBS

Tabel 5.1.4 **Produksi Tanaman Sayuran dan Buah-buahan Semusim Menurut Jenis Tanaman di Kabupaten Rokan Hulu (ton), 2016–2019**
Production of Seasonal Vegetables and Fruits by Kind of Plant in Rokan Hulu Regency (ha), 2016–2019

Jenis Tanaman Kind of Plants	2016	2017	2018	2019
(1)	(2)	(3)	(4)	(5)
Bawang Merah/Shallot	-	4,50	-	47,00
Cabai/Chili	669,50	1 404,00	1 161,50	2 156,70
Kentang/Potato	-	-	-	-
Kubis/Cabbage	-	-	-	-
Petsai/Chinese Cabbage	115,50	59,40	107,20	1 612,00
Tomat/Tomato	-	-	-	1,80
Wortel/Carrot	-	-	-	-

Sumber/Source: BPS, Statistik Pertanian Hortikultura SPH-SBS/BPS-Statistics Indonesia, Agricultural Statistic for Horticulture SPH-SBS

Tabel
Table 5.1.5

Luas Panen Tanaman Biofarmaka Menurut Kecamatan dan Jenis Tanaman di Kabupaten Rokan Hulu (m²), 2018 dan 2019
Harvested Area of Medicinal Plants by Subdistrict and Kind of Plant in Rokan Hulu Regency (m²), 2018 and 2019

Kecamatan Subdistrict	Jahe/Ginger		Laos/Lengkuas/Galanga	
	2018	2019	2018	2019
(1)	(2)	(3)	(4)	(5)
Rokan IV Koto	758,00	885,00	773,00	885,00
Pendalian IV Koto	233,00	316,00	201,00	347,00
Tandun	94,00	86,00	70,00	106,00
Kabun	61,00	72,00	86,00	75,00
Ujung Batu	130,00	100,00	120,00	105,00
Rambah Samo	10 185,00	8 851,00	12,00	12,00
Rambah	780,00	114,00	845,00	762,00
Rambah Hilir	447,00	1 140,00	699,00	1 228,00
Bangun Purba	37,00	61,00	34,00	50,00
Tambusai	40 000,00	-	-	-
Tambusai Utara	-	-	-	-
Kepenuhan	107,00	165,00	197,00	215,00
Kepenuhan Hulu	51,00	54,00	58,00	66,00
Kunto Darussalam	-	-	-	-
Pagaran Tapah Darussalam	100,00	150,00	100,00	100,00
Bonai Darussalam	-	-	-	-
Rokan Hulu	52 983,00	11 994,00	3 195,00	3 951,00

Lanjutan Tabel/Continued Table 5.1.5

Kecamatan Subdistrict	Kencur/East Indian Galangal		Kunyit/Turmeric	
	2018	2019	2018	2019
	(1)	(6)	(7)	(8)
Rokan IV Koto	704,00	941,00	883,00	851,00
Pendalian IV Koto	132,00	240,00	226,00	310,00
Tandun	60,00	69,00	69,00	126,00
Kabun	55,00	56,00	70,00	62,00
Ujung Batu	140,00	115,00	140,00	80,00
Rambah Samo	77,00	66,00	42,00	31,00
Rambah	507,00	461,00	29,00	25,00
Rambah Hilir	151,00	521,00	595,00	1 075,00
Bangun Purba	42,00	51,00	25,00	65,00
Tambusai	-	-	-	-
Tambusai Utara	-	-	-	-
Kepenuhan	37,00	63,00	255,00	245,00
Kepenuhan Hulu	36,00	25,00	33,00	40,00
Kunto Darussalam	-	-	-	-
Pagaran Tapah Darussalam	-	-	40,00	60,00
Bonai Darussalam	-	-	-	-
Rokan Hulu	1 941,00	2 608,00	2 407,00	2 970,00

Sumber/Source: BPS, Statistik Pertanian Hortikultura SPH-TBF/BPS-Statistics Indonesia, Agricultural Statistic for Horticulture SPH-TBF

Tabel
Table 5.1.6**Produksi Tanaman Biofarmaka Menurut Kecamatan dan Jenis Tanaman di Kabupaten Rokan Hulu (kg), 2018 dan 2019***Production of Medicinal Plants by Subdistrict and Kind of Plant in Rokan Hulu Regency (kg), 2018 and 2019*

Kecamatan Subdistrict	Jahe/Ginger		Laos/Lengkuas/Galanga	
	2018	2019	2018	2019
(1)	(2)	(3)	(4)	(5)
Rokan IV Koto	3 115,00	3 662,00	3 563,00	3 808,00
Pendalian IV Koto	2 131,00	2 230,00	1 730,00	3 021,00
Tandun	469,00	310,00	495,00	383,00
Kabun	377,00	446,00	730,00	432,00
Ujung Batu	446,00	1 220,00	375,00	1 622,00
Rambah Samo	44 222,00	66 457,00	97,00	128,00
Rambah	11 909,00	9 013,00	15 843,00	14 872,00
Rambah Hilir	3 788,00	6 777,00	9 881,00	7 415,00
Bangun Purba	116,00	242,00	137,00	257,00
Tambusai	80 000,00	-	-	-
Tambusai Utara	-	-	-	-
Kepenuhan	1 100,00	2 941,0 0	2 000,00	3 797,00
Kepenuhan Hulu	150,00	598,00	148,00	981,00
Kunto Darussalam	-	-	-	-
Pagaran Tapah Darussalam	760,00	1 151,00	800,00	980,00
Bonai Darussalam	-	-	-	-
Rokan Hulu	148 583,00	95 047,00	35 799,00	37 696,00

Lanjutan Tabel/Continued Table 5.1.6

Kecamatan Subdistrict	Kencur/East Indian Galangal		Kunyit/Turmeric	
	2018	2019	2018	2019
(1)	(6)	(7)	(8)	(9)
Rokan IV Koto	1 851,00	5 154,00	3 756,00	5 013,00
Pendalian IV Koto	440,00	2 095,00	1 177,00	3 224,00
Tandun	170,00	216,00	126,00	432,00
Kabun	133,00	375,00	282,00	569,00
Ujung Batu	570,00	1 056,00	690,00	839,00
Rambah Samo	315,00	661,00	139,00	364,00
Rambah	4 130,00	7 355,00	174,00	395,00
Rambah Hilir	462,00	2 636,00	1 669,00	6 653,00
Bangun Purba	56,00	214,00	98,00	382,00
Tambusai	-	-	-	-
Tambusai Utara	-	-	-	-
Kepenuhan	293,00	490,00	868,00	2 460,00
Kepenuhan Hulu	82,00	147,00	95,00	262,00
Kunto Darussalam	-	-	-	-
Pagaran Tapah Darussalam	-	-	151,00	606,00
Bonai Darussalam	-	-	-	-
Rokan Hulu	8 502,00	20 399,00	9 225,00	21 199,00

Sumber/Source: BPS, Statistik Pertanian Hortikultura SPH-TBF/BPS-Statistics Indonesia, Agricultural Statistic for Horticulture SPH-TBF

Tabel 5.1.7 **Luas Panen Tanaman Biofarmaka Menurut Jenis Tanaman di Kabupaten Rokan Hulu (m²), 2016–2019**
Harvested Area of Medicinal Plants by Kind of Plant in Rokan Hulu Regency (m²), 2016–2019

Jenis Tanaman Kind of Plants	2016	2017	2018	2019
(1)	(2)	(3)	(4)	(5)
Jahe/Ginger	23 702,00	47 873,00	52 983,00	11 994,00
Laos/Lengkuas/Galanga	3 786,00	3 577,00	3 195,00	3 951,00
Kencur/East Indian Galangal	2 669,00	2 147,00	1 941,00	2 608,00
Kunyit/Turmeric	1 865,00	2 006,00	2 407,00	2 970,00

Sumber/Source: BPS, Statistik Pertanian Hortikultura SPH-TBF/BPS-Statistics Indonesia, Agricultural Statistic for Horticulture SPH-TBF

Tabel 5.1.8 **Produksi Tanaman Biofarmaka Menurut Jenis Tanaman di Kabupaten Rokan Hulu (kg), 2016–2019**
Table 5.1.8 **Production of Medicinal Plants by Kind of Plant in Rokan Hulu Regency (kg), 2016–2019**

Jenis Tanaman Kind of Plants	2016	2017	2018	2019
(1)	(2)	(3)	(4)	(5)
Jahe/Ginger	186 559,00	76 576,00	148 583,00	95 047,00
Laos/Lengkuas/Galanga	36 414,00	32 715,00	35 799,00	37 696,00
Kencur/East Indian Galangal	7 065,00	6 627,00	8 502,00	20 339,00
Kunyit/Turmeric	4 602,00	6 934,00	9 225,00	21 199,00

Sumber/Source: BPS, Statistik Pertanian Hortikultura SPH-TBF/BPS-Statistics Indonesia, Agricultural Statistic for Horticulture SPH-TBF

Tabel
Table 5.1.9

Luas Panen Tanaman Hias Menurut Kecamatan dan Jenis Tanaman di Kabupaten Rokan Hulu (m²), 2018 dan 2019
Harvested Area of Ornamental Plants by Subdistrict and Kind of Plant in Rokan Hulu Regency (m²), 2018 and 2019

Kecamatan Subdistrict	Anggrek/ <i>Orchid</i>		Krisan/ <i>Chrysantemum</i>	
	2018	2019	2018	2019
(1)	(2)	(3)	(4)	(5)
Rokan IV Koto	-	-	-	-
Pendalian IV Koto	-	-	-	-
Tandun	-	-	-	-
Kabun	-	-	-	-
Ujung Batu	-	-	-	-
Rambah Samo	-	-	-	100,00
Rambah	-	-	-	-
Rambah Hilir	262,00	-	-	-
Bangun Purba	-	-	-	-
Tambusai	-	-	-	-
Tambusai Utara	-	-	-	-
Kepenuhan	-	-	-	-
Kepenuhan Hulu	-	-	-	-
Kunto Darussalam	-	-	-	-
Pagaran Tapah Darussalam	-	-	-	-
Bonai Darussalam	-	-	-	-
Rokan Hulu	262,00	-	-	100,00

Lanjutan Tabel/Continued Table 5.1.9

Kecamatan Subdistrict	Mawar/Rose		Sedap Malam/Tuberose	
	2018	2019	2018	2019
(1)	(6)	(7)	(8)	(9)
Rokan IV Koto	-	-	-	-
Pendalian IV Koto	-	-	-	-
Tandun	-	-	-	-
Kabun	-	-	-	-
Ujung Batu	-	-	-	-
Rambah Samo	-	125,00	-	-
Rambah	-	-	-	-
Rambah Hilir	43,00	-	30,00	-
Bangun Purba	-	-	-	-
Tambusai	-	-	-	-
Tambusai Utara	-	-	-	-
Kepenuhan	-	-	-	-
Kepenuhan Hulu	-	-	-	-
Kunto Darussalam	-	-	-	-
Pagaran Tapah Darussalam	-	-	-	-
Bonai Darussalam	-	-	-	-
Rokan Hulu	43,00	125,00	30,00	-

Sumber/Source: BPS, Statistik Pertanian Hortikultura SPH-TH/BPS-Statistics Indonesia, Agricultural Statistik for Horticulture SPH-TH

Tabel
Table 5.1.10**Produksi Tanaman Hias Menurut Kecamatan dan Jenis Tanaman di Kabupaten Rokan Hulu (tangkai), 2018 and 2019**
Production of Ornamental Plants by Subdistrict and Kind of Plant in Rokan Hulu Regency (stalks), 2018 and 2019

Kecamatan Subdistrict	Anggrek/ <i>Orchid</i>		Krisan/ <i>Chrysantemum</i>	
	2018	2019	2018	2019
(1)	(2)	(3)	(4)	(5)
Rokan IV Koto	-	-	-	-
Pendalian IV Koto	-	-	-	-
Tandun	-	-	-	-
Kabun	-	-	-	-
Ujung Batu	-	-	-	-
Rambah Samo	-	-	-	169,00
Rambah	-	-	-	-
Rambah Hilir	262,00	-	-	-
Bangun Purba	-	-	-	-
Tambusai	-	-	-	-
Tambusai Utara	-	-	-	-
Kepenuhan	-	-	-	-
Kepenuhan Hulu	-	-	-	-
Kunto Darussalam	-	-	-	-
Pagaran Tapah Darussalam	-	-	-	-
Bonai Darussalam	-	-	-	-
Rokan Hulu	262,00	-	-	169,00

Lanjutan Tabel/Continued Table 5.1.10

Kecamatan Subdistrict	Mawar/Rose		Sedap Malam/Tuberose	
	2018	2019	2018	2019
(1)	(6)	(7)	(8)	(9)
Rokan IV Koto	-	-	-	-
Pendalian IV Koto	-	-	-	-
Tandun	-	-	-	-
Kabun	-	-	-	-
Ujung Batu	-	-	-	-
Rambah Samo	-	230,00	-	-
Rambah	-	-	-	-
Rambah Hilir	43,00	-	30,00	-
Bangun Purba	-	-	-	-
Tambusai	-	-	-	-
Tambusai Utara	-	-	-	-
Kepenuhan	-	-	-	-
Kepenuhan Hulu	-	-	-	-
Kunto Darussalam	-	-	-	-
Pagaran Tapah Darussalam	-	-	-	-
Bonai Darussalam	-	-	-	-
Rokan Hulu	43,00	230,00	30,00	-

Sumber/Source: BPS, Statistik Pertanian Hortikultura SPH-TH/BPS-Statistics Indonesia, Agricultural Statistik for Horticulture SPH-TH

Tabel
Table 5.1.11

**Luas Panen Tanaman Hias Menurut Jenis Tanaman di
Kabupaten Rokan Hulu (m²), 2016–2019**
*Harvested Area of Ornamental Plants by Kind of Plant in
Rokan Hulu Regency (m²), 2016–2019*

Jenis Tanaman <i>Kind of Plants</i>	2016	2017	2018	2019
(1)	(2)	(3)	(4)	(5)
Anggrek/ <i>Orchid</i>	10,00	100,00	262,00	-
Krisan/ <i>Chrysantemum</i>	-	-	-	100,00
Mawar/ <i>Rose</i>	10,00	-	43,00	125,00
Sedap Malam/ <i>Tuberose</i>	265,00	-	30,00	-

Sumber/*Source*: BPS, Statistik Pertanian Hortikultura SPH-TH/*BPS-Statistics Indonesia, Agricultural Statistik for Horticulture SPH-TH*

Tabel 5.1.12 **Produksi Tanaman Hias Menurut Jenis Tanaman di Kabupaten Rokan Hulu (tangkai), 2016–2019**
Table *Production of Ornamental Plants by Kind of Plant n Rokan Hulu Regency (stalks), 2016–2019*

Jenis Tanaman Kind of Plants	2016	2017	2018	2019
(1)	(2)	(3)	(4)	(5)
Anggrek/ <i>Orchid</i>	10,00	250,00	262,00	-
Krisan/ <i>Chrysantemum</i>	-	-	-	169,00
Mawar/ <i>Rose</i>	10,00	-	43,00	230,00
Sedap Malam/ <i>Tuberose</i>	1 020,00	-	30,00	-

Sumber/Source: BPS, Statistik Pertanian Hortikultura SPH-TH/BPS-Statistics Indonesia, Agricultural Statistik for Horticulture SPH-TH

Tabel
Table 5.1.13**Produksi Buah-buahan Menurut Kecamatan dan Jenis
Tanaman di Kabupaten Rokan Hulu (ton), 2018 dan 2019**
**Production of Fruits by Subdistrict and Kind of Plant in
Rokan Hulu Regency (ton), 2018 and 2019**

Kecamatan Subdistrict	Mangga/Mango		Durian/Durian	
	2018	2019	2018	2019
(1)	(2)	(3)	(4)	(5)
Rokan IV Koto	9,40	80,80	9,00	121,40
Pendalian IV Koto	17,10	36,80	147,30	213,00
Tandun	1,10	27,00	-	-
Kabun	-	55,40	16,10	33,10
Ujung Batu	64,60	151,50	8,00	50,00
Rambah Samo	3,40	21,30	-	180,00
Rambah	113,60	252,50	593,30	22,50
Rambah Hilir	130,90	53,20	218,10	37,00
Bangun Purba	1 211,60	1 536,90	1 018,10	735,00
Tambusai	110,00	36,00	96,00	12,00
Tambusai Utara	53,70	62,70	-	64,10
Kepenuhan	17,90	95,60	160,60	155,80
Kepenuhan Hulu	16,60	46,00	5,30	24,60
Kunto Darussalam	125,40	347,70	80,50	-
Pagaran Tapah Darussalam	19,10	143,70	9,00	3,50
Bonai Darussalam	10,10	56,30	1,20	9,00
Rokan Hulu	1 904,50	3 003,40	2 362,50	1 661,00

Lanjutan Tabel/Continued Table 5.1.13

Kecamatan Subdistrict	Jeruk/Orange		Pisang/Banana	
	2018	2019	2018	2019
(1)	(6)	(7)	(8)	(9)
Rokan IV Koto	4 156,00	7 101,00	9,70	6,90
Pendalian IV Koto	6,00	18,90	1,20	1,70
Tandun	11,60	12,30	36,40	48,00
Kabun	-	-	12,10	31,30
Ujung Batu	13 895,00	11 045,00	89,90	223,80
Rambah Samo	-	-	8,70	13,50
Rambah	127,30	42,40	65,70	237,40
Rambah Hilir	25,30	32,90	818,80	349,80
Bangun Purba	822,80	189,40	220,60	162,60
Tambusai	125,80	-	148,40	127,30
Tambusai Utara	60,20	109,00	253,60	98,90
Kepenuhan	54,40	27,60	68,30	474,40
Kepenuhan Hulu	-	-	42,50	107,90
Kunto Darussalam	1 450,70	3 720,00	68,00	53,50
Pagaran Tapah Darussalam	480,00	1 593,00	7,50	12,60
Bonai Darussalam	16,00	696,00	4,20	235,20
Rokan Hulu	21 231,10	24 587,50	1 855,60	2 184,80

Lanjutan Tabel/*Continued Table* 5.1.13

Kecamatan Subdistrict	Pepaya/Papaya		Salak/Salacca	
	2018	2019	2018	2019
	(1)	(10)	(11)	(12)
Rokan IV Koto	17,10	23,10	1,50	2,40
Pendalian IV Koto	8,50	18,60	0,60	0,50
Tandun	2,10	3,10	0,20	0,90
Kabun	12,60	22,70	-	-
Ujung Batu	220,20	130,70	-	-
Rambah Samo	163,50	122,40	487,90	845,20
Rambah	53,90	62,00	11,20	6,40
Rambah Hilir	359,00	96,40	41,50	40,80
Bangun Purba	265,60	272,10	88,40	41,00
Tambusai	491,30	379,70	-	-
Tambusai Utara	55,60	78,40	-	-
Kepenuhan	616,00	486,50	4,00	1,20
Kepenuhan Hulu	178,70	161,70	3,20	-
Kunto Darussalam	24,90	24,50	-	-
Pagaran Tapah Darussalam	-	-	-	-
Bonai Darussalam	-	104,80	-	-
Rokan Hulu	2 469,00	1 986,70	638,50	938,40

Sumber/Source: BPS, Statistik Pertanian Hortikultura SPH-BST/BPS-Statistics Indonesia, Agricultural Statistic for Horticulture SPH-BST

Tabel 5.1.14 **Produksi Buah–Buahan dan Sayuran Tahunan Menurut Jenis Tanaman di Kabupaten Rokan Hulu (ton), 2016–2019**
Table 5.1.14 **Production of Annual Fruits and Vegetables by Kind of Plant in Rokan Hulu Regency (ton), 2016–2019**

Jenis Tanaman Kind of Plants	2016	2017	2018	2019
(1)	(2)	(3)	(4)	(5)
Mangga/Mango	1 597,40	2 258,40	1 904,50	3 003,00
Durian/Durian	677,50	1 811,40	2 362,50	1 661,00
Jeruk/Orange	21 231,10	24 587,50
Pisang/Banana	1 749,70	1 325,60	1 855,60	2 184,80
Pepaya/Papaya	484,70	661,70	2 469,00	1 986,70
Salak/Salacca	1 241,70	637,10	638,50	938,40

Sumber/Source: BPS, Statistik Pertanian Hortikultura SPH-BST/BPS-Statistics Indonesia, Agricultural Statistic for Horticulture SPH-BST

5.2 PERKEBUNAN/ESTATE CROPS

Tabel 5.2.1 Luas Areal Tanaman Perkebunan Menurut Kecamatan dan Jenis Tanaman di Kabupaten Rokan Hulu (ha), 2018 dan 2019
Planted Area of Estate Crops by Subdistrict and Type of Crops in Rokan Hulu Regency (ha), 2018 and 2019

Kecamatan Subdistrict	Kelapa Sawit/Oil Palm		Kelapa/Coconut	
	2018	2019	2018	2019
(1)	(2)	(3)	(4)	(5)
Rokan IV Koto	6 466,00	12 852,13	15,60	15,60
Pendalian IV Koto	1 855,00	2 809,55	30,45	30,45
Tandun	5 550,00	16 653,63	97,70	97,70
Kabun	2 186,00	4 008,90	28,80	28,80
Ujung Batu	3 664,00	15 449,04	54,90	54,90
Rambah Samo	19 142,00	16 839,26	45,20	45,20
Rambah	2 894,00	5 088,96	29,30	29,30
Rambah Hilir	7 884,60	9 849,80	43,70	43,70
Bangun Purba	9 515,00	10 683,71	36,15	36,15
Tambusai	32 140,00	41 984,38	170,90	170,90
Tambusai Utara	66 804,00	51 265,40	246,60	246,60
Kepenuhan	6 866,00	10 553,00	48,65	48,65
Kepenuhan Hulu	10 433,00	13 426,35	47,60	47,60
Kunto Darussalam	22 067,00	20 089,12	42,05	42,05
Pagaran Tapah Darussalam	4 807,00	4 196,00	19,15	19,15
Bonai Darussalam	8 599,30	29 193,19	28,75	28,75
Rokan Hulu	210 872,90	264 942,41	986,50	985,50

Lanjutan Tabel/Continued Table 5.2.1

Kecamatan Subdistrict	Karet/Rubber		Kopi/Coffee	
	2018	2019	2018	2019
(1)	(6)	(7)	(8)	(9)
Rokan IV Koto	6 859,15	6 329,21	-	-
Pendalian IV Koto	3 391,30	7 027,78	-	-
Tandun	499,05	1 486,88	2,00	2,00
Kabun	294,55	849,99	-	-
Ujung Batu	2 325,30	2 412,43	-	-
Rambah Samo	4 101,80	10 769,22	25,00	25,00
Rambah	3 772,40	12 149,75	46,00	46,00
Rambah Hilir	10 044,80	13 479,86	35,00	35,00
Bangun Purba	2 621,80	3 354,40	53,00	53,00
Tambusai	3 077,10	6 441,80	-	-
Tambusai Utara	10 888,95	7 576,76	-	-
Kepenuhan	2 653,30	3 312,91	18,00	18,00
Kepenuhan Hulu	1 650,70	4 301,51	5,00	5,00
Kunto Darussalam	46,25	542,20	-	-
Pagaran Tapah Darussalam	87,80	197,95	-	-
Bonai Darussalam	50,70	105,75	-	-
Rokan Hulu	52 364,95	80 338,40	184,00	184,00

Lanjutan Tabel/*Continued Table* 5.2.1

Kecamatan Subdistrict	Kakao/Cocoa		Tebu/Sugar cane	
	2018	2019	2018	2019
	(10)	(11)	(12)	(13)
Rokan IV Koto	-	0.02	-	-
Pendalian IV Koto	-	-	-	-
Tandun	4.50	4.50	-	-
Kabun	111.20	110.64	-	-
Ujung Batu	-	-	-	-
Rambah Samo	1.56	2.00	-	-
Rambah	5.00	5.00	-	-
Rambah Hilir	1.44	0.61	-	-
Bangun Purba	-	-	-	-
Tambusai	29.00	29.00	-	-
Tambusai Utara	-	-	-	-
Kepenuhan	17.00	17.00	-	-
Kepenuhan Hulu	9.00	9.00	-	-
Kunto Darussalam	2.00	2.00	-	-
Pagaran Tapah Darussalam	14.00	14.00	-	-
Bonai Darussalam	1.00	1.00	-	-
Rokan Hulu	195,70	194,77	-	-

Lanjutan Tabel/Continued Table 5.2.1

Kecamatan Subdistrict (1)	Teh/Tea		Tembakau/Tobacco	
	2018 (14)	2019 (15)	2018 (16)	2019 (17)
Rokan IV Koto	-	-	-	-
Pendalian IV Koto	-	-	-	-
Tandun	-	-	-	-
Kabun	-	-	-	-
Ujung Batu	-	-	-	-
Rambah Samo	-	-	-	-
Rambah	-	-	-	-
Rambah Hilir	-	-	-	-
Bangun Purba	-	-	-	-
Tambusai	-	-	-	-
Tambusai Utara	-	-	-	-
Kepenuhan	-	-	-	-
Kepenuhan Hulu	-	-	-	-
Kunto Darussalam	-	-	-	-
Pagaran Tapah Darussalam	-	-	-	-
Bonai Darussalam	-	-	-	-
Rokan Hulu	-	-	-	-

Sumber/Source: Dinas Peternakan dan Perkebunan/ Animal Husbandry and Plantation Office

Tabel
Table 5.2.2

**Produksi Perkebunan Menurut Kecamatan dan Jenis
Tanaman di Kabupaten Rokan Hulu (ton), 2018 dan 2019**
*Production of Estate by Subdistrict and Type of Crops in
Rokan Hulu Regency (ton), 2018 and 2019*

Kecamatan Subdistrict	Kelapa Sawit/Oil Palm		Kelapa/Coconut	
	2018	2019	2018	2019
(1)	(2)	(3)	(4)	(5)
Rokan IV Koto	21 757,12	29 361,86	6,48	6,48
Pendalian IV Koto	4 454,43	7 424,09	12,18	12,18
Tandun	9 742,73	25 793,43	47,30	47,30
Kabun	7 261,10	11 341,18	15,39	15,39
Ujung Batu	8 957,47	43 176,47	24,75	24,75
Rambah Samo	62 296,20	37 416,10	19,38	19,38
Rambah	8 364,52	11 660,71	12,65	12,65
Rambah Hilir	25 900,88	23 422,95	22,76	22,76
Bangun Purba	28 356,90	27 377,67	18,15	18,15
Tambusai	107 023,50	114 400,96	91,77	91,77
Tambusai Utara	188 889,23	137 459,98	112,32	112,32
Kepenuhan	22 635,48	20 990,93	23,37	23,37
Kepenuhan Hulu	36 073,95	35 341,88	23,32	23,32
Kunto Darussalam	73 823,07	53 803,06	22,04	22,04
Pagaran Tapah Darussalam	18 776,50	11 182,53	9,12	9,12
Bonai Darussalam	20 555,68	76 248,94	12,54	12,54
Rokan Hulu	644 868,72	666 402,75	473,52	473,52

Lanjutan Tabel/Continued Table 5.2.2

Kecamatan Subdistrict	Karet/Rubber		Kopi/Coffee	
	2018	2019	2018	2019
(1)	(6)	(7)	(8)	(9)
Rokan IV Koto	7 280,92	5 581,92	-	-
Pendalian IV Koto	3 832,95	6 163,81	-	-
Tandun	440,52	1 301,23	-	-
Kabun	345,72	754,97	-	-
Ujung Batu	2 517,30	2 171,18	-	-
Rambah Samo	4 041,78	8 013,60	10,08	10,08
Rambah	3 089,35	10 309,44	19,44	19,44
Rambah Hilir	9 799,99	5 542,69	19,25	19,25
Bangun Purba	2 288,46	2 932,52	33,54	33,54
Tambusai	3 555,48	5 448,23	-	-
Tambusai Utara	12 741,01	6 611,74	-	-
Kepenuhan	2 800,32	2 973,25	8,45	8,45
Kepenuhan Hulu	1 542,30	2 568,79	3,85	3,85
Kunto Darussalam	46,89	439,53	-	-
Pagaran Tapah Darussalam	52,87	139,37	-	-
Bonai Darussalam	43,72	73,21	-	-
Rokan Hulu	54 419,59	61 025,47	94,61	94,61

Lanjutan Tabel/*Continued Table 5.2.2*

Kecamatan Subdistrict	Kakao/Cocoa		Tebu/Sugar cane	
	2018	2019	2018	2019
(1)	(10)	(11)	(12)	(13)
Rokan IV Koto	-	-	-	-
Pendalian IV Koto	-	-	-	-
Tandun	2,79	2,79	-	-
Kabun	64,78	0,38	-	-
Ujung Batu	-	-	-	-
Rambah Samo	0,94	0,09	-	-
Rambah	2,20	2,00	-	-
Rambah Hilir	0,91	0,38	-	-
Bangun Purba	-	-	-	-
Tambusai	16,88	16,90	-	-
Tambusai Utara	-	-	-	-
Kepenuhan	8,33	0,96	-	-
Kepenuhan Hulu	3,30	3,30	-	-
Kunto Darussalam	1,18	1,20	-	-
Pagaran Tapah Darussalam	8,26	8,30	-	-
Bonai Darussalam	0,65	0,72	-	-
Rokan Hulu	110,21	37,03	-	-

Lanjutan Tabel/Continued Table 5.2.2

Kecamatan Subdistrict (1)	Teh/Tea		Tembakau/Tobacco	
	2018 (14)	2019 (15)	2018 (16)	2019 (17)
Rokan IV Koto	-	-	-	-
Pendalian IV Koto	-	-	-	-
Tandun	-	-	-	-
Kabun	-	-	-	-
Ujung Batu	-	-	-	-
Rambah Samo	-	-	-	-
Rambah	-	-	-	-
Rambah Hilir	-	-	-	-
Bangun Purba	-	-	-	-
Tambusai	-	-	-	-
Tambusai Utara	-	-	-	-
Kepenuhan	-	-	-	-
Kepenuhan Hulu	-	-	-	-
Kunto Darussalam	-	-	-	-
Pagaran Tapah Darussalam	-	-	-	-
Bonai Darussalam	-	-	-	-
Rokan Hulu	-	-	-	-

Sumber/Source: Dinas Peternakan dan Perkebunan/ Animal Husbandry and Plantation Office

5.3 PETERNAKAN/ANIMAL HUSBANDARY

Tabel 5.3.1 Populasi Ternak Menurut Kecamatan dan Jenis Ternak di Kabupaten Rokan Hulu, 2018
Table *Livestock Population by Subdistrict and Kind of Livestock in Rokan Hulu Regency, 2018*

Kecamatan Subdistrict	Sapi Potong Beef Cattle	Kerbau Buffalo	Kambing Goat	Domba Sheep	Babi Pig
(1)	(2)	(3)	(4)	(5)	(6)
Rokan IV Koto	2 150	119	484	-	810
Pendalian IV Koto	1 927	168	1 064	-	503
Tandun	2 648	21	1 690	74	295
Kabun	1 768	10	542	373	455
Ujung Batu	723	246	788	113	226
Rambah Samo	6 768	25	635	15	424
Rambah	2 458	968	2 038	334	234
Rambah Hilir	5 097	39	702	27	629
Bangun Purba	3 987	465	531	167	647
Tambusai	2 752	52	914	38	635
Tambusai Utara	6 415	45	2 355	22	1 841
Kepenuhan	475	53	450	22	1 112
Kepenuhan Hulu	1 653	45	1 537	117	211
Kunto Darussalam	3 269	83	1 226	119	152
Pagaran Tapah Darussalam	3 164	51	549	151	618
Bonai Darussalam	438	142	586	26	50
Rokan Hulu	45 692	2 532	16 091	1 598	8 842

Sumber/Source: Dinas Peternakan dan Perkebunan/ *Animal Husbandry and Plantation Office*

Tabel
Table 5.3.2

Populasi Unggas Menurut Kecamatan dan Jenis Unggas di Kabupaten Rokan Hulu, 2018
Poultry Population by Subdistrict and Kind of Poultry in Rokan Hulu Regency, 2018

Kecamatan Subdistrict	Ayam Buras Native Chicken	Ayam Pedaging Broiler	Itik Duck
(1)	(2)	(3)	(4)
Rokan IV Koto	13 991	-	1 120
Pendalian IV Koto	12 612	-	848
Tandun	3 914	20 200	976
Kabun	17 387	-	4 552
Ujung Batu	14 595	28 381	2 158
Rambah Samo	26 621	-	2 974
Rambah	22 035	-	2 583
Rambah Hilir	30 764	-	1 438
Bangun Purba	27 947	-	6 78
Tambusai	49 312	-	3 112
Tambusai Utara	105 519	-	9 037
Kepenuhan	319 294	-	1 095
Kepenuhan Hulu	15 388	-	1 556
Kunto Darussalam	16 329	25 250	1 950
Pagaran Tapah Darussalam	33 272	-	5 493
Bonai Darussalam	3 062	12 221	364
Rokan Hulu	712 042	86 052	39 934

Sumber/Source: Dinas Peternakan dan Perkebunan/ Animal Husbandry and Plantation Office

5.4 PERIKANAN/FISHERY

Tabel 5.4.1 Jumlah Rumah Tangga Perikanan menurut Kecamatan dan Sektor Perikanan di Kabupaten Rokan Hulu, 2019
Number of Domestic Fishery by Subdistrict and Sector in Rokan Hulu Regency, 2019

Kecamatan Subdistrict	Budidaya/Fishing Farming			Penangkapan Ikan di Perairan Umum Fishing in Public Water	Jumlah Total
	Keramba Floating Net	Kolam Water Pond	Jumlah Total		
(1)	(2)	(3)	(4)	(5)	(6)
Rokan IV Koto	10	406	416	124	540
Pendalian IV Koto	-	120	120	20	140
Tandun	4	279	283	8	291
Kabun	26	229	255	47	302
Ujung Batu	26	382	408	55	463
Rambah Samo	-	358	358	-	358
Rambah	26	652	678	20	698
Rambah Hilir	10	357	367	96	463
Bangun Purba	20	397	417	9	426
Tambusai	15	226	241	45	286
Tambusai Utara	24	492	516	37	553
Kepenuhan	25	190	215	98	313
Kepenuhan Hulu	4	299	303	27	330
Kunto Darussalam	10	196	206	79	285
Pagaran Tapah Darussalam	8	78	86	32	118
Bonai Darussalam	20	89	109	470	579
Rokan Hulu	228	4 750	4 978	1 167	6 145

Sumber/Source: Dinas Ketahanan Pangan dan Perikanan/Food and Fishery Resilience Office

Tabel
Table 5.4.2

Produksi Perikanan menurut Kecamatan dan Sektor Perikanan di Kabupaten Rokan Hulu (ton), 2019
Production of Fishery by Subdistrict and Sector in Rokan Hulu Regency (ton), 2019

Kecamatan Subdistrict	Budidaya/Fishing Farming			Penangkapan Ikan di Perairan Umum Fishing in Public Water	Jumlah Total
	Keramba Floating Net	Kolam Water Pond	Jumlah Total		
(1)	(2)	(3)	(4)	(5)	(6)
Rokan IV Koto	16,55	210,46	227,01	186,48	413,49
Pendalian IV Koto	-	54,45	54,45	1,06	55,51
Tandun	7,98	88,23	96,21	1,26	97,47
Kabun	14,80	180,95	195,75	1,10	196,85
Ujung Batu	14,27	1 394,87	1 409,14	35,20	1 444,34
Rambah Samo	-	234,05	234,05	-	234,05
Rambah	27,53	1 628,90	1 656,43	37,84	1 694,27
Rambah Hilir	12,78	78,35	91,13	38,95	130,08
Bangun Purba	21,59	404,40	425,99	17,25	443,24
Tambusai	14,64	371,57	386,21	37,34	423,55
Tambusai Utara	19,59	1 581,89	1 601,48	51,34	1 652,82
Kepenuhan	17,97	112,29	130,26	86,76	217,02
Kepenuhan Hulu	14,26	143,83	158,09	64,03	222,12
Kunto Darussalam	9,99	59,23	69,22	86,66	155,88
Pagaran Tapah Darussalam	6,86	38,87	45,73	26,38	72,11
Bonai Darussalam	17,59	23,21	40,80	1 304,47	1 345,27
Rokan Hulu	216,40	6 605,55	6 821,95	1 976,12	8 798,07

Sumber/Source: Dinas Ketahanan Pangan dan Perikanan/Food and Fishery Resilience Office

5.5 KEHUTANAN/FORESTRY

Tabel 5.5.1 Luas Kawasan Hutan dan Perairan menurut Kecamatan di Kabupaten Rokan Hulu (ha), 2015
Table 5.5.1 Forest and Inland Water Area by Subdistrict in Rokan Hulu Regency (ha), 2015

Kecamatan Subdistrict	Hutan Lindung Protection Forest	Suaka Alam dan Pelestarian Alam Sanctuary Reserve and Nature Conversation Area	Hutan Produksi/Production Forest		
			Terbatas Limited	Tetap Permanent	Dapat Dikonversi Convertible
(1)	(2)	(3)	(4)	(5)	(6)
Rokan IV Koto	27 012,50	-	37 168,60	-	8 393,80
Pendalian IV Koto	1 664,50	-	3 681,90	-	1 020,70
Tandun	5 778,40	-	-	-	238,80
Kabun	11 533,50	-	3 609,50	1 014,80	8 197,90
Ujung Batu	-	-	-	-	191,80
Rambah Samo	-	-	9 184,50	-	10 142,10
Rambah	512,90	922,20	14 881,60	-	6 925,90
Rambah Hilir	-	-	-	392,20	5 585,20
Bangun Purba	78,80	430,80	121,30	1 309,10	5 305,70
Tambusai	12 996,70	-	1 616,40	7 266,70	21 602,10
Tambusai Utara	15 607,60	-	42 303,30	8 139,00	15 843,30
Kepenuhan	-	-	808,30	592,20	12 726,40
Kepenuhan Hulu	-	-	1 185,10	-	10 648,80
Kunto Darussalam	622,20	-	1 114,10	5,10	23 901,70
Pagaran Tapah Darussalam	61,40	-	1 139,10	-	1 874,00
Bonai Darussalam	-	-	8 448,10	68 793,50	12 988,60
Rokan Hulu	75 868,50	1 353,00	125 261,60	87 512,60	145 586,70

Sumber/Source: Dinas Kehutanan/Forestry Office

INDUSTRI, PERTAMBANGAN, DAN ENERGI INDUSTRY, MINING, AND ENERGY

649 817 m³

VOLUME AIR YANG DISALURKAN

di Kabupaten Rokan Hulu, 2019

*Distributed Water Volume
in Rokan Hulu Regency, 2019*

4 794

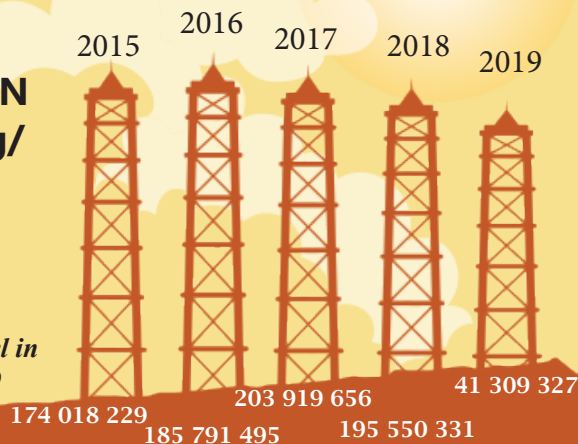
JUMLAH PELANGGAN AIR

di Kabupaten Rokan Hulu, 2019

*Number of Customer
in Rokan hulu Regency 2019*

**Produksi Listrik PT. PLN
(Persero) pada cabang/
Ranting PLN
di Kabupaten Rokan
Hulu, 2015-2019**

*Production of Electricity of State
Electricity Company at Branch Level in
Rokan Hulu Regency, 2015-2019*



PENJELASAN TEKNIS

1. Perusahaan atau usaha industri adalah suatu unit (kesatuan) usaha yang melakukan kegiatan ekonomi, bertujuan menghasilkan barang atau jasa, terletak pada suatu bangunan atau lokasi tertentu, dan mempunyai catatan administrasi tersendiri mengenai produksi dan struktur biaya serta ada seorang atau lebih yang bertanggung jawab atas usaha tersebut.
2. Pelanggan adalah individu atau kelompok, baik rumah tangga, perusahaan atau institusi non profit yang membeli air bersih dari perusahaan air bersih.
3. Air disalurkan adalah volume air bersih dari perusahaan air bersih.

TECHNICAL NOTES

1. *Manufacturing establishment is defined as a production unit engaged in economic activity, producing goods or services, located in a building or in a certain location, keeping a business record concerning the production and cost structure, and having a person or more that are responsible to those activities.*
2. *Customers are individuals or groups, whether household, company or non-profit institutions that buy water supply from water supply establishment.*
3. *Distributed water is the volume of water supply from water supply establishment.*

ULASAN

Penggunaan listrik di Kabupaten Rokan Hulu meningkat dari 195 509 045 KWH di tahun 2018 menjadi 206 281 994 KWH di tahun 2019. Sementara untuk jumlah pelanggan meningkat dari 109 824 pelanggan di 2018 menjadi 119 986 pelanggan di tahun 2019.

Untuk data air bersih yang disalurkan di Kabupaten Rokan Hulu tahun 2019, jumlah pelanggan sebanyak 4 794, air yang disalurkan sebesar 649 817 m³ dengan nilai 1 830 993 900 rupiah. Jumlah pelanggan terbanyak ada di kecamatan Rambah yakni 1 706 pelanggan.

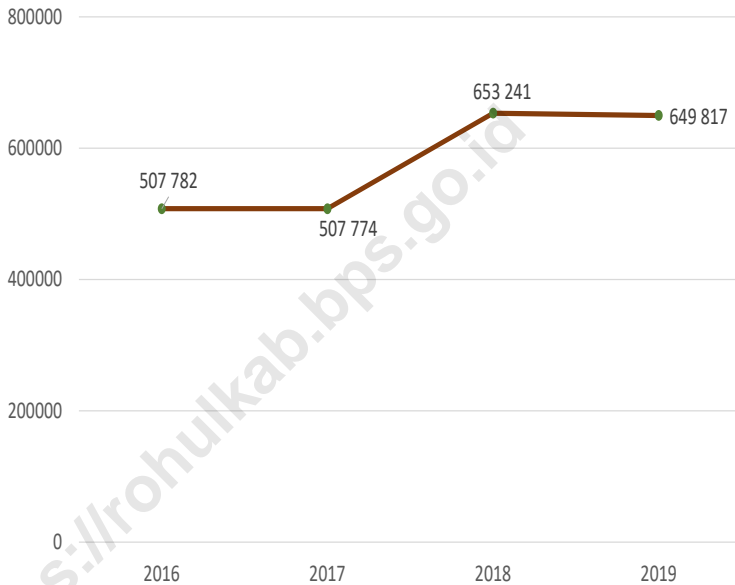
DESCRIPTION

Electricity use in Rokan Hulu Regency increased from 195 509 045 KWH in 2018 to 206 281 994 KWH in 2019. Meanwhile, the number of customers increased from 109 824 customers in 2018 to 119 986 customers in 2019.

For clean water data channeled in Rokan Hulu Regency years 2019, the number of customers is 4,794, the water channeled is 649,817 m³ with a value of 1,830,993,900 rupiahs. The highest number of customers is in Rambah subdistrict which is 1,706 customers.

Gambar 6.1
Figures

Jumlah Air yang Disalurkan (m^3) menurut Kecamatan di Kabupaten Rokan Hulu, 2019
Number of Customer and Distributed Water (m^3) by Subdistrict in Rokan Hulu Regency, 2019



Sumber/Source : Badan Pengelola Air Bersih Kabupaten Rokan Hulu /Clean water management agency of Rokan Hulu Regency

Tabel
Table 6.1

Daya Terpasang, Produksi, dan Distribusi Listrik PT. PLN (Persero) pada Cabang/Ranting PLN Kabupaten Rokan Hulu, 2019
Installed Electricity Power, Production, and Distribution of PT. PLN (Persero) at PLN Branch Rokan Hulu Regency, 2019

Bulan Month	Daya Terpasang Installed Electricity Power (KW)	Produksi Listrik Electricity Production (KWh)	Listrik Terjual Electricity Sold (KWh)	Dipakai Sendiri Own Used (KWh)	Susut/ Hilang Shrinkage/ Lost (KWh)
(1)	(2)	(3)	(4)	(5)	(6)
Januari/January	31 800	14 677 042	16 753 290	14 546	2 025 315
Februari/February	31 800	10 536 795	15 313 445	13 554	1 696 124
Maret/March	31 800	5 802 676	17 355 994	13 989	1 492 150
April/April	17 800	2 231 292	17 102 289	10 356	1 383 485
Mei/May	17 800	1 522 300	18 468 891	90 968	1 630 667
Juni/June	17 800	1 008 868	16 703 261	90 968	2 588 904
Juli/July	17 800	993 234	17 523 364	93 303	2 586 325
Agustus/August	17 800	1 313 230	18 004 673	93 950	2 698 165
September/September	17 800	1 310 690	17 304 810	94 460	2 474 441
Oktober/October	17 800	889 950	17 767 075	94 460	2 370 534
November/November	17 800	526 620	16 969 082	94 460	2 523 897
Desember/December	17 800	496 630	17 110 488	94 460	2 276 550
Rokan Hulu	17 800	41 309 327	206 376 662	799 474	25 746 557

Sumber/Source: Perusahaan Listrik Negara Rayon Rokan Hulu/State Electricity Enterprise of Rokan hulu Division

Tabel
Table 6.2**Banyaknya Produksi Tenaga Listrik dirinci Menurut Jenis Pelanggan di Kabupaten Rokan Hulu (Kwh), 2018 dan 2019**
The Utilization of Electricity by Kind of Consumers in Rokan Hulu Regency (Kwh), 2018 and 2019

Jenis Pelanggan <i>Customer</i>	2018		2019	
	Jumlah Pelanggan <i>Number Customers</i>	Penggunaan (KWH) <i>Utilization</i>	Jumlah Pelanggan <i>Number Customers</i>	Penggunaan (KWH) <i>Utilization</i>
(1)	(2)	(3)	(4)	(5)
Pabrik/Industri	5	3 114 932	8	4 931 288
Bisnis	3 140	22 972 377	3 476	24 755 238
Kantor Pemerintahan	405	2 657 540	442	2 956 858
Sekolah, Rumah Sakit, Tempat Ibadah/ Fasilitas Sosial Lainnya	2 661	9 679 096	3 011	10 921 745
Rumah Tangga	103 586	153 778 933	113 021	159 335 174
Penerangan Jalan	27	3 306 167	28	3 381 691
Dipakai Sendiri	-	-	-	-
Hilang	-	-	-	-
Jumlah/Total	109 824	195 509 045	119 986	206 281 994

Sumber/Source: Perusahaan Listrik Negara Rayon Rokan Hulu/State Electricity Enterprise of Rokan hulu Division

Tabel
Table 6.3

Daya Terpasang, Produksi, dan Distribusi Listrik PT. PLN (Persero) pada Cabang/Ranting PLN di Kabupaten Rokan Hulu, 2015-2019
Installed Capacity, Production, and Distribution of Electricity of State Electricity Company at Branch Level in Rokan Hulu Regency, 2015-2019

Tahun Years	Daya Terpasang Installed Capacity (KW)	Produksi Listrik Production (KWh)	Listrik Terjual Electricity Sold (KWh)	Dipakai Sendiri Own Usage (KWh)	Susut/Hilang Shrunked (KWh)
(1)	(2)	(3)	(4)	(5)	(6)
2015	18 000	174 018 229	137 295 991	38 335	36 722 238
2016	28 000	185 791 495	149 777 978	30 790	34 347 745
2017	40 000	203 919 656	175 216 493	45 111	25 272 332
2018	40 000	195 550 331	173 312 020	154 351	22 238 291
2019	17 800	41 309 327	206 376 662	799 474	25 746 557

Sumber/Source: Perusahaan Listrik Negara Rayon Rokan Hulu/State Electricity Enterprise of Rokan hulu Division

Tabel
Table 6.4**Jumlah Pelanggan dan Air yang Disalurkan Menurut
Kecamatan di Kabupaten Rokan Hulu, 2019**
**Number of Customers and Distributed Water by Subdistrict
in Rokan Hulu Regency, 2019**

Kecamatan Subdistrict	Pelanggan Number of Customers	Air Disalurkan Distributed Water (m³)	Nilai Value (Rp)
(1)	(2)	(3)	(4)
Rokan IV Koto	64	7 997	25 298 000
Pendalian IV Koto	48	2 509	7 720 500
Tandun	747	73 526	155 659 000
Kabun	13	1 248	3 714 000
Ujung Batu	440	77 280	114 917 000
Rambah Samo	49	3 610	13 838 800
Rambah	1706	296 913	979 583 000
Rambah Hilir	418	36 797	108 483 000
Bangun Purba	200	12 401	47 837 000
Tambusai	822	100 002	288 917 100
Tambusai Utara	113	27 713	59 868 500
Kepenuhan	26	3 920	14 386 000
Kepenuhan Hulu	-	-	-
Kunto Darussalam	103	5 901	10 772 000
Pagarar Tapah Darussalam	-	-	-
Bonai Darussalam	-	-	-
Rokan Hulu	4 794	649 817	1 830 993 900

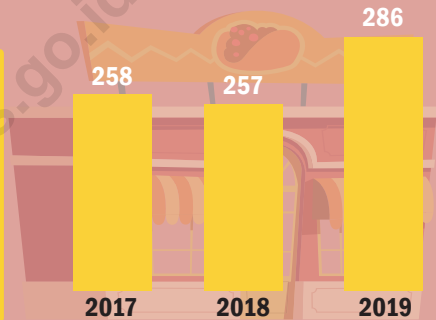
Sumber/Source: Badan Pengelola Air Bersih /Clean Water Management Agency

07

**PARIWISATA
TOURISM**

**JUMLAH RUMAH MAKAN
DI KABUPATEN
ROKAN HULU**

*NUMBER OF RESTAURANT
IN ROKAN HULU REGENCY*



**KABUPATEN ROKAN HULU
MEMPUNYAI 1
HOTEL BERBINTANG**

ROKAN HULU REGENCY HAS 1 STARED HOTEL



PENJELASAN TEKNIS

1. Komponen wisata meliputi fasilitas-fasilitas yang terlibat dalam penyelenggaraan wisata, dimana wisata terjadi karena adanya keterpaduan antara berbagai fasilitas yang saling mendukung dan berkesinambungan. Komponen tersebut seperti rumah makan/restoran dan tempat penginapan/hotel.
2. Rumah makan atau restoran adalah istilah umum usaha yang menyajikan hidangan dan menyediakan tempat untuk menikmati hidangan tersebut bagi konsumen serta menetapkan tarif tertentu untuk makanan dan pelayanannya.
3. Hotel adalah penyediaan akomodasi secara harian berupa kamar-kamar di dalam satu bangunan yang dapat dilengkapi dengan jasa pelayanan makan dan minum, kegiatan hiburan dan atau fasilitas lainnya. Hotel terdiri dari hotel berbintang dan hotel non- bintang.
4. Hotel bintang adalah hotel yang memenuhi ketentuan persyaratan sebagai hotel bintang (termasuk berlian) yang ditetapkan dalam surat keputusan instansi yang membinanya. Misalnya hotel bintang lima, hotel bintang empat dan seterusnya.

TECHNICAL NOTES

1. *The tourism component includes the facilities involved in organizing tours, where tourism takes place because of the integration of various supporting and continuous facilities. These components such as restaurants and hotels.*
2. *Restaurant is a general term of business that serves dishes and provides a place to enjoy these dishes for consumers and sets certain tariffs for food and service.*
3. *Hotel is a daily supply of accommodation rooms within a building which can be equipped with eating and drinking services, entertainment activities and/or other facilities. Hotel consists of a classified hotel and a non-classified hotel.*
4. *A star hotel is a hotel that meets the requirements of a star hotel (including diamonds) as set out in the agency's decision letter. Examples of five star hotels, four star hotels and so on.*

ULASAN

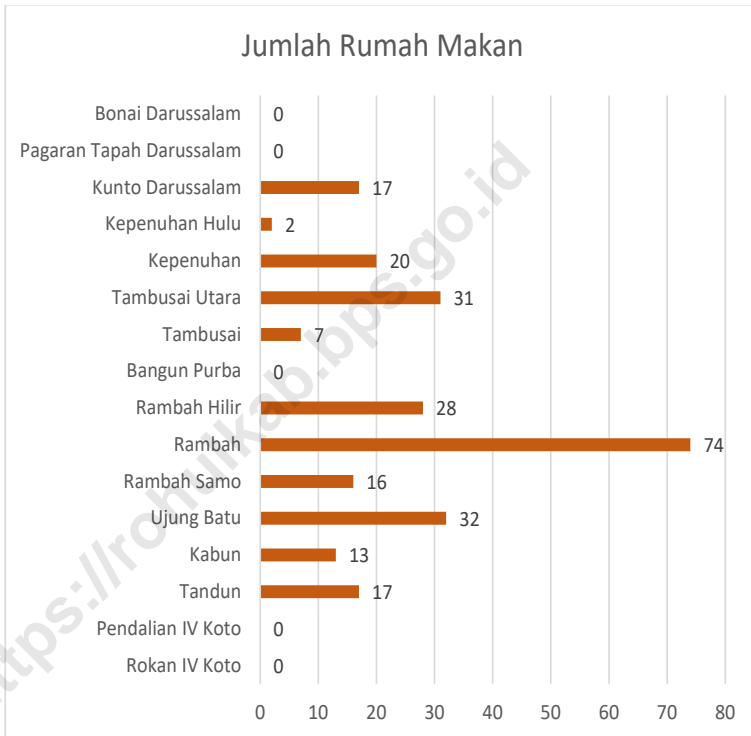
Jumlah rumah makan/restoran di Kabupaten Rokan Hulu mengalami peningkatan pada tahun 2019 sebesar 11,28 persen dibandingkan tahun 2018. Sementara untuk hotel/akomodasi terdapat penambahan hotel berbintang, yang semula 1 di tahun 2018 bertambah menjadi 3 di tahun 2019.

DESCRIPTION

The number of restaurants in Rokan Hulu Regency has increased in 2019 by 11.28 percent compared to 2018. While for hotels / accommodations, there are additional star-rated hotels, which initially were 1 in 2018 which increased to 3 in 2019.

Gambar 7.1
Figures

Jumlah Rumah Makan Menurut Kecamatan di Kabupaten Rokan Hulu, 2018
Number of Restaurant by Subdistrict of in Rokan Hulu Regency, 2018



Sumber/Source : Dinas Pariwisata dan Kebudayaan/Tourism and Culture Office

Tabel
Table 7.1**Jumlah Rumah Makan/Restoran Menurut Kecamatan di
Kabupaten Rokan Hulu, 2016–2019**
**Number of Restaurants by Subdistrict in Rokan Hulu
Regency, 2016–2019**

Kecamatan Subdistrict	2016	2017	2018	2019
(1)	(2)	(3)	(4)	(5)
Rokan IV Koto	...	-	-	...
Pendalian IV Koto	...	-	-	...
Tandun	...	15	17	...
Kabun	...	9	13	...
Ujung Batu	...	30	32	...
Rambah Samo	...	14	16	...
Rambah	...	89	74	...
Rambah Hilir	...	29	28	...
Bangun Purba	...	-	-	...
Tambusai	...	6	7	...
Tambusai Utara	...	30	31	...
Kepenuhan	...	19	20	...
Kepenuhan Hulu	...	2	2	...
Kunto Darussalam	...	15	17	...
Pagaran Tapah Darussalam	...	-	-	...
Bonai Darussalam	...	-	-	...
Rokan Hulu	...	258	257	286

Sumber/Source : Dinas Pariwisata dan Kebudayaan/Tourism and Culture Office

Tabel
Table 7.2**Jumlah Hotel dan Akomodasi Lainnya di Kabupaten
Rokan Hulu, 2013-2019**
**Number of Hotel and Other Accomodations in Rokan Hulu
Regency, 2013-2019**

Kecamatan Subdistrict	Hotel Berbintang Stared Hotel	Akomodasi Lainnya Other Accomodation
(1)	(2)	(3)
2013	1	19
2014	1	19
2015	1	23
2016	1	23
2017	1	23
2018	1	25
2019	3	23

Sumber/Source: Dinas Pariwisata dan Kebudayaan/Tourism and Culture Office

08

TRANSPORTASI DAN KOMUNIKASI
TRANSPORTATION AND COMMUNICATION



PENJELASAN TEKNIS

1. Di Indonesia, status jalan dikelompokkan berdasarkan tiga hal, yakni fungsi, administrasi pemerintahan, dan muatan sumbu. Ketiga kelompok tersebut dibagi lagi menjadi beberapa jenis yang lebih spesifik.
2. Status jalan berdasarkan fungsi dibagi menjadi empat yaitu: jalan arteri, jalan kolektor, jalan lokal, dan jalan lingkungan.
3. Status jalan berdasarkan administrasi pemerintahan dibagi menjadi lima yaitu: jalan nasional, jalan provinsi, jalan kabupaten, jalan kota, dan jalan desa.
4. Status jalan berdasarkan muatan sumbu dibagi menjadi lima yaitu: jalan kelas I, jalan kelas II, jalan kelas IIIA, jalan kelas IIIB, dan jalan kelas IIIC.
5. Jalan nasional adalah jalan yang menjadi penghubung antar ibu kota provinsi. Status jalan nasional juga diberikan pada jalan strategis nasional dan jalan tol.
6. Jalan provinsi adalah jalan yang menghubungkan ibu kota provinsi dengan ibu kota kabupaten/kota, antar ibu kota kabupaten/kota, dan jalan strategi provinsi.
7. Jalan kabupaten adalah jalan yang menghubungkan ibu kota kabupaten dengan ibu kota kecamatan, antar ibu kota kecamatan, ibu kota kabupaten dengan pusat kegiatan lokal, antar pusat kegiatan lokal, dan

TECHNICAL NOTES

1. *In Indonesia, road status is grouped based on three things, namely function, government administration, and axle load. The three groups are further divided into a number of more specific types.*
2. *The status of the road based on the function is divided into four, namely: arterial roads, collector roads, local roads, and neighborhood roads.*
3. *The status of roads based on government administration is divided into five namely: national roads, provincial roads, district roads, city roads, and village roads.*
4. *The status of the road based on the axle load is divided into five namely: class I road, class II road, class IIIA road, class IIIB road, and class IIIC road.*
5. *National roads are roads that serve as a link between provincial capitals. The status of national roads is also given to national strategic roads and toll roads.*
6. *Provincial roads are roads that connect provincial capital cities with regency / city capitals, between regency / city capitals, and provincial strategy roads.*
7. *Regencial road is a road that connects the capital regency/ municipality with the capital of the subdistrict, between the capital of the regency/municipality with the center of local activities, between the centers of local activities, and*

- jalan strategis kabupaten. Jalan kabupaten juga merupakan jalan lokal untuk alternatif jalan nasional dan provinsi.
8. Data panjang jalan kabupaten bersumber dari Dinas Pekerjaan Umum Kabupaten, sedangkan panjang jalan provinsi bersumber dari Dinas Pekerjaan Umum Provinsi.
 9. Perusahaan angkutan umum adalah perusahaan yang menyediakan jasa angkutan orang dan/atau barang dengan kendaraan umum di jalan. (UU. No.14/1992) (PP. No.41/1993).
 10. Terdapat beberapa jenis trayek angkutan umum, diantaranya Antar Kota Antar Provinsi (AKAP), Antar Kota Dalam Provinsi (AKDP), dan Antar Jemput Dalam Provinsi (AJDP).
 11. Kantor Pos adalah tempat pemberi pelayanan komunikasi tertulis dan atau surat elektronik, layanan paket, layanan logistik, layanan transaksi keuangan, dan layanan keagenan pos untuk kepentingan umum. Rumah pos berfungsi sama seperti kantor pos dan kantor pos pembantu, bedanya rumah pos biasanya terletak di daerah terpencil.
- strategic roads of the regency/ municipality. Regency roads are also local roads for alternative national and provincial roads.*
8. *Regencial road length data is sourced from Regencial Public Works and Spatial Planning Office, while provincial road lengths are sourced from the Provincial Public Works and Spatial Planning Office.*
 9. *Public transportation company is a company that provides transportation services for people and / or goods by public transportation on the road. (Law No.14 / 1992) (PP. No.41 / 1993).*
 10. *There are several types of public transportation routes, including inter-provincial inter-city, inter-city within province, and travel transportation in province..*
 11. *Post Office is a service provider facility of written communication and or electronic mail, parcel service, logistics services, financial transaction services, and postal services to the public. Postal house has the same function as the post office and subsidiary of post office, the difference is that postal house is usually located in remote areas.*

ULASAN**DESCRIPTION**

Pada tahun 2019 di Kabupaten Rokan Hulu terdapat jalan kabupaten sepanjang 2 140,36 km dan jalan provinsi sepanjang 503,58 km. Sementara status jalan nasional tidak ada.

Panjang jalan kabupaten mayoritas memiliki jenis permukaan kerikil (1 678,77 km) dan sebagian kecil jenis permukaan tanah (65,65 km). Sedangkan menurut kondisi jalan mayoritas baik (745,64 km).

Jumlah perusahaan angkutan umum di Kabupaten Rokan Hulu pada tahun 2019 sebanyak 18 perusahaan untuk jenis trayek AKAP/AKDP dan 5 perusahaan untuk jenis trayek AJDP.

Jumlah penerbangan di Bandara Tuanku Tambusai Kabupaten Rokan Hulu tahun 2019 sebanyak 44 penerbangan datang dan 44 penerbangan berangkat dengan jumlah penumpang sebesar 361 penumpang untuk penerbangan datang dan 426 untuk penerbangan berangkat.

Di Kabupaten Rokan Hulu terdapat 6 kantor pos yang tersebar di kecamatan Rokan IV Koto, Ujung Batu, Rambah, Tambusai, Kepenuhan, dan Kunto Darussalam.

In Rokan Hulu Regency years 2019 there is regencial roads along 2,140.36 km and provincial roads along 503.58 km. While the status of national roads does not exist.

The majority of regencial roads have gravel surface types (1,678.77 km) and a small portion of land surface types (65.65 km). Meanwhile, according to road conditions, the majority is good (745.64 km).

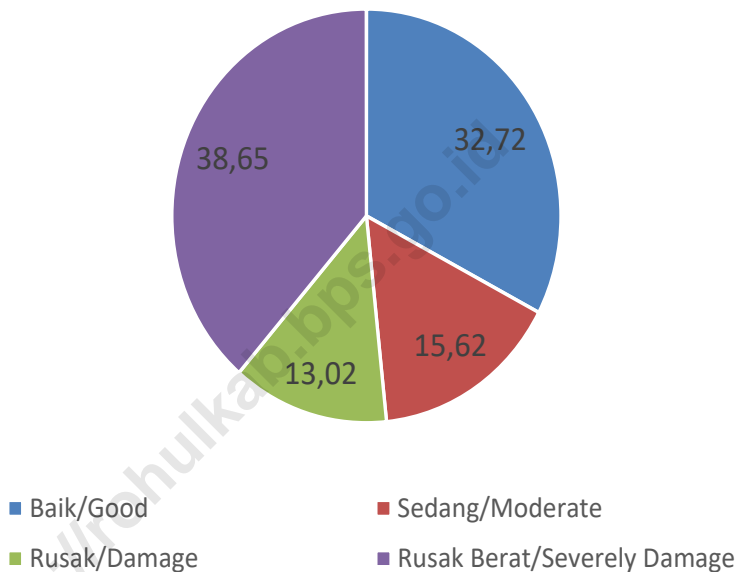
The number of public transport companies in Rokan Hulu Regency years 2019 was 18 companies for the AKAP/AKDP route type and 5 companies for the AJDP route type.

The number of flights at Tuanku Tambusai Airport in Rokan Hulu Regency years 2019 was 44 flights arrivals and 44 flights departures with a total of 361 passengers for arrivals flights and 426 for departures flights.

In Rokan Hulu Regency there are 6 post offices spread across Rokan IV Koto, Ujung Batu, Rambah, Tambusai, Kepenuhan, and Kunto Darussalam subdistricts.

Gambar 8.1
Figures

Persentase Panjang Jalan Kabupaten Menurut Kondisi Jalan di Kabupaten Rokan Hulu (km), 2019
Percentage Length of Regencial Roads by Condition of Roads in Rokan Hulu Regency (km), 2019



Sumber/Source : Dinas Pekerjaan Umum dan Penataan Ruang / Public Works and Spatial Planning Office

8.1 TRANSPORTASI/TRANSPORTATION

Tabel 8.1.1 Panjang Jalan Menurut Tingkat Kewenangan Pemerintahan di Kabupaten Rokan Hulu (km), 2017–2019
Table Length of Roads by Level of Government Authority in Rokan Hulu Regency (km), 2017–2019

Tingkat Kewenangan Pemerintahan Level of Government Authority	2017	2018	2019
(1)	(2)	(3)	(4)
Negara/State	-	-	-
Provinsi/Province	503,58	503,58	503,58
Kabupaten/Kota Regency/Municipality	2 140,37	2 140,36	2 140,36
Jumlah/Total	2 643,95	2 643,94	2 643,94

Sumber/Source: Dinas Pekerjaan Umum dan Penataan Ruang / Public Works and Spatial Planning Office

Tabel 8.1.2 Panjang Jalan Kabupaten Menurut Jenis Permukaan Jalan di Kabupaten Rokan Hulu (km), 2017–2019
Table Length of Regencial Roads by Type of Road Surface in Rokan Hulu Regency (km), 2017–2019

Jenis Permukaan Jalan Type of Road Surface	2017	2018	2019
(1)	(2)	(3)	(4)
Aspal/Paved	316,99	350,59	395,94
Kerikil/Gravel	1 750,73	1 718,12	1 678,77
Tanah/Soil	72,65	71,65	65,65
Lainnya/Others	-	-	-
Jumlah/Total	2 140,37	2 140,36	2 140,36

Sumber/Source : Dinas Pekerjaan Umum dan Penataan Ruang / Public Works and Spatial Planning Office

Tabel 8.1.3 Panjang Jalan Kabupaten Menurut Kondisi Jalan di Kabupaten Rokan Hulu (km), 2017–2019
Table 8.1.3 Length of Regencial Roads by Condition of Roads in Rokan Hulu Regency (km), 2017–2019

Kondisi Jalan Condition of Roads	2017	2018	2019
(1)	(2)	(3)	(4)
Baik/Good	662,50	700,29	745,64
Sedang/Moderate	334,29	334,29	554,29
Rusak/Damage	289,01	278,63	218,63
Rusak Berat/Severely Damage	854,57	827,15	621,80
Jumlah/Total	2 140,37	2 140,36	2 140,36

Sumber/Source : Dinas Pekerjaan Umum dan Penataan Ruang / Public Works and Spatial Planning Office

Tabel 8.1.4 Jumlah Perusahaan Angkutan Umum dan Jumlah Armada menurut Jenis Trayek di Kabupaten Rokan Hulu, 2018 dan 2019
Number of Public Transport Company and Number of Fleets by Route in Rokan Hulu Regency, 2018 and 2019

Jenis Trayek Type of Route	2018			2019		
	Jumlah Perusahaan Number of Company	Jumlah Armada Number of Fleet	Rata-rata Jumlah Armada Average Number of Fleets	Jumlah Perusahaan Number of Company	Jumlah Armada Number of Fleet	Rata-rata Jumlah Armada Average Number of Fleets
(1)				(2)	(3)	(4)
1. AKAP/AKDP	19	156	8	18	153	8
2. AJDP	5	28	5	5	28	5

Catatan/Note : Jumlah armada hanya dihitung dari 18 perusahaan angkutan umum/ Number of Fleet only counted from 18 public transport company.

Sumber/Source : Dinas Perhubungan/ Transportation Office

Tabel 8.1.5 Jumlah Penerbangan dan Penumpang di Bandara Tuanku Tambusai Kabupaten Rokan Hulu, 2019
Number of Flights and Passengers in Tuanku Tambusai Rokan Hulu Regency, 2019

Bulan Month	Jumlah Penerbangan Number of Flights		Jumlah Penumpang Number of Passengers	
	Datang Departures	Berangkat Arrivals	Datang Departures	Berangkat Arrivals
(1)	(2)	(3)	(4)	(5)
Januari/January	-	-	-	-
Februari/February	1	1	3	4
Maret/March	5	5	27	31
April/April	4	4	33	31
Mei/May	5	5	52	49
Juni/June	4	4	43	52
Juli/July	4	4	37	48
Agustus/August	6	6	49	55
September/September	4	4	27	39
Oktober/October	5	5	42	48
November/November	6	6	48	69
Desember/December	-	-	-	-
Jumlah/Total	44	44	361	426

Sumber/Source : UPBU Pasir Pengaraian/ Airport Operating Unit Pasir Pengaraian

8.2 KOMUNIKASI/COMMUNICATION

Tabel 8.2.1 Jumlah Kantor Pos Pembantu Menurut Kecamatan di Kabupaten Rokan Hulu, 2016–2019
Number of Post Offices Subsidiaries by Subdistrict in Rokan Hulu Regency, 2016–2019

Kecamatan Subdistrict	2016	2017	2018	2019
(1)	(2)	(3)	(4)	(5)
Rokan IV Koto	1	1	1	1
Pendalian IV Koto	-	-	-	-
Tandun	-	-	-	-
Kabun	-	-	-	-
Ujung Batu	1	1	1	1
Rambah Samo	-	-	-	-
Rambah	1	1	1	1
Rambah Hilir	-	-	-	-
Bangun Purba	-	-	-	-
Tambusai	1	1	1	1
Tambusai Utara	-	-	-	-
Kepenuhan	1	1	1	1
Kepenuhan Hulu	-	-	-	-
Kunto Darussalam	1	1	1	1
Pagaran Tapah Darussalam	-	-	-	-
Bonai Darussalam	-	-	-	-
Rokan Hulu	6	6	6	6

Sumber/Source: Dinas Komunikasi dan Informatika/Communication and Informatics Office

PERBANKAN, KOPERASI, DAN HARGA-HARGA
BANKING, COOPERATIVE, AND PRICES



JUMLAH KOPERASI AKTIF
DI KABUPATEN ROKAN HULU
2018

*Number of Active Cooperative in
Rokan Hulu Regency, 2018*

184



PENJELASAN TEKNIS

1. Koperasi adalah sebuah organisasi ekonomi yang dimiliki dan dioperasikan oleh orang-seorang demi kepentingan bersama. Koperasi melandaskan kegiatan berdasarkan prinsip gerakan ekonomi rakyat yang berdasarkan asas kekeluargaan.
2. Berdasarkan UU Nomor 25 Tahun 1992 Pasal 3, koperasi memiliki tujuan untuk menyejahterakan anggota pada khususnya dan masyarakat pada umumnya, serta ikut membangun tatanan perekonomian nasional dalam rangka mewujudkan masyarakat yang maju, adil, dan makmur berdasarkan Pancasila dan UUD 1945.
3. Harga pangan yang ditampilkan merupakan harga eceran di pasar-pasar di Kabupaten Rokan Hulu.
4. Harga pangan disajikan menurut kelompok bahan pangan yaitu kelompok bahan pangan nabati dan bahan pangan hewani.

TECHNICAL NOTES

1. *Cooperatives are economic organizations owned and operated by individuals for mutual benefit. Cooperatives are based on the principles of the people's economic movement on the basis of family.*
2. *Based on Law Number 25 of 1992 Article 3, cooperatives have the aim to improve the welfare of members in particular and the community in general, and to help build the national economic order in order to create a developed, just and prosperous society based on Pancasila and the 1945 Constitution.*
3. *Food prices displayed are retail prices in markets in Rokan Hulu Regency.*
4. *Food prices are presented by food group, namely the vegetable food group and animal food group.*

ULASAN

Keberadaan koperasi di Indonesia memiliki peran penting bagi setiap lembaga dan anggota yang menjalankannya, salah satunya untuk membangun perekonomian. Peran koperasi dalam perekonomian diantaranya: mengembangkan kegiatan usaha masyarakat, meningkatkan pendapatan anggota, mengurangi tingkat pengangguran, dan meningkatkan taraf hidup masyarakat.

Jumlah koperasi aktif yang terdaftar di Dinas Koperasi UKM, Transmigrasi, dan Tenaga Kerja Kabupaten Rokan Hulu pada tahun 2018 sebanyak 184 koperasi. Koperasi terbanyak berada di kecamatan Kepenuhan yakni 27 koperasi, dan paling kecil terdapat di kecamatan Bonai Darussalam yakni 4 koperasi.

Dalam rangka stabilisasi harga pangan strategis baik di tingkat grosir maupun pengecer, Pemerintah Kabupaten Rokan Hulu melalui Dinas Ketahanan dan Perikanan melakukan pemantauan harga pangan untuk mengetahui berbagai potensi yang mempengaruhi terjadinya fluktuasi harga pangan strategis.

Selama tahun 2019, tercatat rata-rata harga pangan untuk kelompok pangan nabati diantaranya beras untuk kualitas termurah sebesar Rp. 9 812 per kg, cabai merah keriting Rp. 44 304 per kg, bawang merah Rp. 29 001 per kg, bawang putih Rp. 34 129 per kg, wortel Rp 10 656 per kg, kentang

DESCRIPTION

The existence of cooperatives in Indonesia has an important role for every institution and member who runs it, one of which is to develop the economy. The role of cooperatives in the economy includes: developing community business activities, increasing member income, reducing unemployment rates, and improving people's lives.

The number of active cooperatives registered at the Rokan Hulu Regency Cooperatives of Small and Medium Enterprises, Transmigration, and Labour Office in 2018 was 184 cooperatives. Most cooperatives are in the Kepenuhan subdistrict, 27 cooperatives, and the smallest is in the Bonai Darussalam subdistrict, 4 cooperatives.

In the context of stabilizing strategic food prices both at the wholesale and retail level, the Government of Rokan Hulu Regency through the Department of Resilience and Fisheries is monitoring food prices to find out the various potentials that influence the occurrence of strategic food price fluctuations.

During 2019, recorded average food prices for vegetable food groups including rice for the lowest quality of Rp. 9,812 per kg, curly red chili Rp. 44,304 per kg, onion Rp. 29,001 per kg, garlic Rp. 34,129 per kg, carrots Rp 10,656 per kg, potatoes Rp. 10,822 per kg, local sugar Rp. 13,419 per kg, and flour Rp. 10,116

Rp. 10 822 per kg, gula pasir lokal Rp. 13 419 per kg, dan tepung terigu Rp. 10 116 per kg.

Sedangkan rata-rata harga pangan untuk kelompok bahan pangan hewani diantaranya daging sapi Rp. 128 379 per kg, daging ayam ras Rp. 29 343 per kg, telur ayam kampung Rp. 50 703 per kg, ikan serai Rp. 32 305 per kg, ikan nila Rp. 35 625 per kg, dan ikan patin Rp. 24 466 per kg.

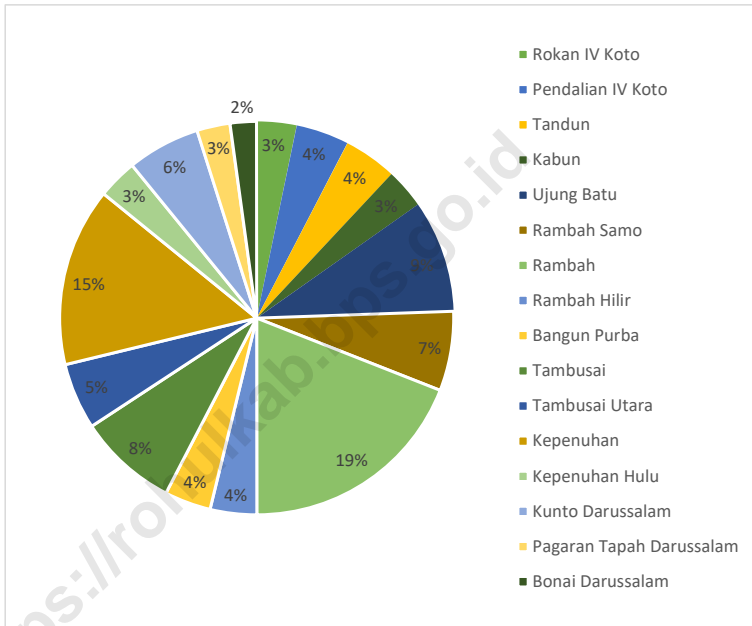
per kg.

While the average price of food for animal food groups including beef Rp. 128,379 per kg, purebred chicken Rp. 29,343 per kg, free-range chicken eggs Rp. 50,703 per kg, lemongrass fish Rp. 32,305 per kg, tilapia Rp. 35,625 per kg, and catfish Rp. 24,466 per kg.

<https://rohulkab.bps.go.id>

Gambar 9.1
Figures

Distribusi Koperasi Aktif menurut Kecamatan di Kabupaten Rokan Hulu (%), 2018
Active Cooperative Distribution by Subdistrict in Rokan Hulu Regency (%), 2018



Sumber/Source: Dinas Koperasi UKM, Transmigrasi, dan Tenaga Kerja/ Cooperatives of Small and Medium Enterprises, Transmigration, and Labour Office

9.1 KOPERASI / COOPERATIVE

Tabel 9.1.1 **Jumlah Koperasi Aktif Menurut Kecamatan di Kabupaten Rokan Hulu, 2016-2019**
Table 9.1.1 **Number of Active Cooperative by Subdistrict in Rokan Hulu Regency, 2016-2019**

Kecamatan Subdistrict	2016	2017	2018	2019
(1)	(2)	(3)	(4)	(5)
Rokan IV Koto	...	7	6	...
Pendalian IV Koto	...	8	8	...
Tandun	...	8	8	...
Kabun	...	6	6	...
Ujung Batu	...	17	17	...
Rambah Samo	...	11	12	...
Rambah	...	35	35	...
Rambah Hilir	...	7	7	...
Bangun Purba	...	7	7	...
Tambusai	...	15	15	...
Tambusai Utara	...	10	10	...
Kepenuhan	...	27	27	...
Kepenuhan Hulu	...	6	6	...
Kunto Darussalam	...	11	11	...
Pagarantapan Darussalam	...	5	5	...
Bonai Darussalam	...	4	4	...
Rokan Hulu	...	184	184	...

Sumber/Source: Dinas Koperasi UKM, Transmigrasi, dan Tenaga Kerja/ Cooperatives of Small and Medium Enterprises, Transmigration, and Labour Office

9.2 HARGA / PRICE

Tabel 9.2.1 Rata-rata Harga Pangan Menurut Komoditi di Kabupaten Rokan Hulu, 2019
Table *Average Food Prices According to Commodities in Rokan Hulu Regency, 2019*

Komoditi Commodity	Harga Rata-Rata Pengecer Average Price Retailer
(1)	(2)
I Kelompok Pangan Nabati/Vegetable Food Group	
A. Tanaman Pangan / Crops	
1. Beras / Rice (kg)	
a. Termurah	9 812
b. Medium	12 183
c. Premium	13 925
2. Jagung Pipilan Kering / Dry Shelled Corn (kg)	6 730
3. Kedelai / soy (kg)	
a. Lokal	11 677
b. Impor	11 128
4. Kacang Tanah Wose / Wose Peanuts (kg)	24 064
5. Kacang Hijau Wose Kering / Dry Wose Green Beans (kg)	21 927
6. Ubi Jalar Basah / Wet Sweet Potatoes (kg)	5 998
7. Ubi Kayu Basah / Wet Cassava (kg)	3 393
B. Hortikultura / Horticulture	
1. Cabe Merah / Red chili (kg)	
a. Keriting	44 304
b. Rawit	46 998
2. Bawang Merah Lokal/Impor / local / Imported Onion (kg)	29 001
3. Bawang Putih Lokal/Impor / Local/Imported Garlic (kg)	34 129
4. Tomat Medan / Medan Tomato (kg)	9 164
5. Wortel / Carrot (kg)	10 656
6. Kentang / Potato (kg)	10 822

Lanjutan Tabel/Continued Table 9.2.1

Komoditi Commodity	Harga Rata-Rata Pengecer Average Price Retailer
(1)	(2)
7. Jeruk / Orange (kg)	12 027
C. Pangan Bahan Pabrik / Food Material Factory	
1. Minyak Goreng Curah/Non Curah / Bulk/Non-Bulk Cooking Oil (kg)	11 229
2. Gula Pasir / Sugar (kg)	
a. Lokal	13 419
b. Impor	12 449
3. Tepung Terigu / Wheat Flour (kg)	10 116
II Kelompok Pangan Hewani/Animal Food Group	
A. Hasil Ternak / Livestock Products	
1. Daging Sapi / Beef (kg)	128 379
2. Daging Ayam / Chicken Meat (kg)	
a. Ras	29 343
b. Kampung	50 999
3. Telur Ayam / Chicken Eggs (kg)	
a. Ras	26 256
b. Kampung	50 703
4. Susu Bubuk (400 gram) / Milk Powder (400 gram)	44 640
5. Susu Kental Manis (kaleng) / Sweetened Condensed Milk (Canned)	10 546

Lanjutan Tabel/Continued Table 9.2.1

Komoditi Commodity	Harga Rata-Rata Pengecer Average Price Retailer
(1)	(2)
B. Ikan / Fish	
1. Ikan Tangkapan laut / Sea Fishing Fish (kg)	
a. Kakap	58 800
b. Tongkol	32 329
c. Serai	32 305
2. Ikan Tangkapan Air Tawar / Freshwater Fishing Fish (kg)	
a. Gabus	41 021
b. Baung	62 325
c. Pantau	41 021
d. Lele	46 715
e. Udang Galah	154 293
3. Ikan Budidaya / Aquaculture (kg)	
a. Nila	35 625
b. Patin	24 466
c. Mas	33 546
d. Bawal	32 315
e. Lele Dumbo	23 461

Sumber/Source: Dinas Ketahanan Pangan dan Perikanan/ Food and Fishery Resilience Office

10

**PENGELUARAN PENDUDUK
POPULATION EXPENDITURE**



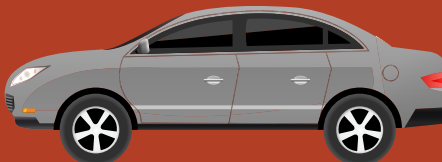
Rp 619 391

Makanan
Food

**Rata-rata Pengeluaran
per Kapita Sebulan (rupiah) di
Kabupaten Rokan Hulu, 2019**
*Monthly Average Expenditure per Capita
(rupiahs) in Rokan Hulu Regency, 2019*

Bukan Makanan
Non-Food

Rp 556 674



PENJELASAN TEKNIS

1. Pengeluaran rata-rata per kapita adalah biaya yang dikeluarkan untuk konsumsi semua anggota rumah tangga selama sebulan baik yang berasal dari pembelian, pemberian maupun produksi sendiri dibagi dengan banyaknya anggota rumah tangga dalam rumah tangga tersebut.

TECHNICAL NOTES

1. *Per capita Average Expenditure is the cost spent for all household members consumption during the month, whether from purchasing, giving or own production, divided by the number of household members in the household.*

<https://rohulkab.bps.go.id>

ULASAN

Rata-rata pengeluaran perkapita sebulan di Kabupaten Rokan Hulu pada tahun 2019 berdasarkan Survei Sosial Ekonomi Nasional (Susenas) Maret adalah sebesar Rp. 1 176 064. Untuk kelompok komoditas makanan sebesar Rp. 619 391 dan kelompok bukan makanan sebesar Rp. 556 674. Pengeluaran di kelompok makanan masih relatif tinggi yaitu mencapai 52,67 persen.

Pada tahun 2019, komoditas makanan dan minuman jadi mempunyai andil terbesar di kelompok makanan (14,61 %), sedangkan komoditas perumahan dan fasilitas rumah tangga mempunyai andil terbesar di kelompok bukan makanan (23,07 %).

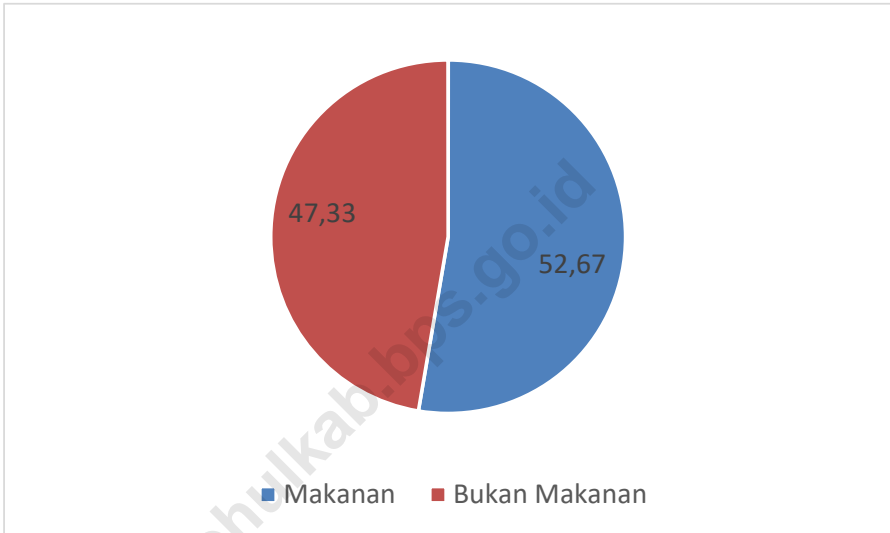
DESCRIPTION

The average monthly expenditure per capita in Rokan Hulu Regency in 2019 based on the March National Socio-Economic Survey is Rp. 1 176 064. The food commodity group is Rp. 619 391 and non-food commodity groups is Rp. 556 674. Spending in the food commodity group is still relatively high, reaching 52.67 percent.

In 2019, food and beverage commodities had the largest share in the food group (14.61%), while housing commodities and household facilities had the largest share in the non-food group (23.07%).

Gambar 10.1
Figures

Persentase Pengeluaran per Kapita Sebulan Menurut Kelompok Komoditas di Kabupaten Rokan Hulu, 2019
Percentage of Monthly Expenditure per Capita by Commodity Group in Rokan Hulu Regency, 2019



Sumber/Source: BPS, Survei Sosial Ekonomi Nasional (Susenas) Maret/BPS-Statistics Indonesia, National Socioeconomic Survey March

Tabel
Table 10.1

**Rata-rata Pengeluaran per Kapita Sebulan Menurut
Kelompok Komoditas (rupiah) di Kabupaten Rokan Hulu,
2018 dan 2019**
*Monthly Average Expenditure per Capita by Commodity
Group (rupiahs) in Rokan Hulu Regency, 2018 and 2019*

Kelompok Komoditas/Commodity Group	2018	2019
(1)	(2)	(3)
Makanan/Food		
Padi-padian/Cereals	83 641	82 766
Umbi-umbian/Tubers	7 169	6 646
Ikan/udang/cumi/kerang/Fish/shrimp/common squid/shells	57 393	66 234
Daging/Meat	25 811	27 187
Telur dan susu/Eggs and milk	33 015	31 500
Sayur-sayuran/Vegetables	58 545	51 575
Kacang-kacangan/Legumes	9 772	8 777
Buah-buahan/Fruits	23 519	25 009
Minyak dan kelapa/Oil and coconut	21 237	20 037
Bahan minuman/Beverage stuffs	17 646	15 490
Bumbu-bumbuan/Spices	12 137	11 687
Konsumsi lainnya/Miscellaneous food items	9 167	8 408
Makanan dan minuman jadi/Prepared food and beverages	137 866	171 881
Rokok/Cigarettes	95 179	92 194
Jumlah makanan/Total food	592 096	619 391
Bukan makanan/Non-food		
Perumahan dan fasilitas rumah tangga/Housing and household facilities	265 163	271 348
Aneka komoditas dan jasa/Goods and services	111 386	124 942
Pakaian, alas kaki, dan tutup kepala/Clothing, footwear, and headgear	44 643	46 133
Komoditas tahan lama/Durable goods	68 986	56 212
Pajak, pungutan, dan asuransi/Taxes and insurance	27 709	29 728
Keperluan pesta dan upacara/kenduri/Parties and ceremonies	25 624	28 311
Jumlah bukan makanan/Total non-food	543 510	556 674
Jumlah/Total	1 135 606	1 176 064

Sumber/Source: BPS, Survei Sosial Ekonomi Nasional (Susenas) Maret/BPS-Statistics Indonesia, National Socioeconomic Survey March

Tabel
Table 10.2

Persentase Pengeluaran per Kapita Sebulan Menurut Kelompok Komoditas di Kabupaten Rokan Hulu, 2018 dan 2019
Percentage of Monthly Expenditure per Capita by Commodity Group in Rokan Hulu Regency, 2018 and 2019

Kelompok Komoditas/Commodity Group	2018	2019
(1)	(2)	(3)
Makanan/Food		
Padi-padian/ <i>Cereals</i>	7,37	7,04
Umbi-umbian/ <i>Tubers</i>	0,63	0,57
Ikan/udang/cumi/kerang/ <i>Fish/shrimp/common squid/shells</i>	5,05	5,63
Daging/ <i>Meat</i>	2,27	2,31
Telur dan susu/ <i>Eggs and milk</i>	2,91	2,68
Sayur-sayuran/ <i>Vegetables</i>	5,16	4,39
Kacang-kacangan/ <i>Legumes</i>	0,86	0,75
Buah-buahan/ <i>Fruits</i>	2,07	2,13
Minyak dan kelapa/ <i>Oil and coconut</i>	1,87	1,70
Bahan minuman/ <i>Beverage stuffs</i>	1,55	1,32
Bumbu-bumbuan/ <i>Spices</i>	1,07	0,99
Konsumsi lainnya/ <i>Miscellaneous food items</i>	0,81	0,71
Makanan dan minuman jadi/ <i>Prepared food and beverages</i>	12,14	14,61
Rokok/ <i>Cigarettes</i>	8,38	7,84
Jumlah makanan/Total food	52,14	52,67
Bukan makanan/Non-food		
Perumahan dan fasilitas rumah tangga/ <i>Housing and household facilities</i>	23,35	23,07
Aneka komoditas dan jasa/ <i>Goods and services</i>	9,81	10,62
Pakaian, alas kaki, dan tutup kepala/ <i>Clothing, footwear, and headgear</i>	3,93	3,92
Komoditas tahan lama/ <i>Durable goods</i>	6,07	4,78
Pajak, pungutan, dan asuransi/ <i>Taxes and insurance</i>	2,44	2,53
Keperluan pesta dan upacara/kenduri/ <i>Parties and ceremonies</i>	2,26	2,41
Jumlah bukan makanan/Total non-food	47,86	47,33
Jumlah/Total	100,00	100,00

Sumber/Source: BPS, Survei Sosial Ekonomi Nasional (Susenas) Maret/BPS-Statistics Indonesia, National Socioeconomic Survey March

11

PERDAGANGAN
TRADE

Fasilitas Perdagangan di Kabupaten Rokan Hulu, 2019
Trading Facilities in Rokan Hulu Regency, 2019

Jumlah Pasar Aktif

Number of Active Market

72

Jumlah Pedagang

Number of Traders

3 186,03



PENJELASAN TEKNIS

1. Pasar adalah tempat bertemunya penjual (pedagang) dengan pembeli (konsumen) untuk bertransaksi jual beli.
2. Pedagang pasar ialah pedagang yang menjual dagangannya di pasar.

TECHNICAL NOTES

1. *The market is a meeting place for sellers (traders) with buyers (consumers) to trade.*
2. *Market traders are traders who sell their wares on the market.*

<https://rohulkab.bps.go.id>

ULASAN

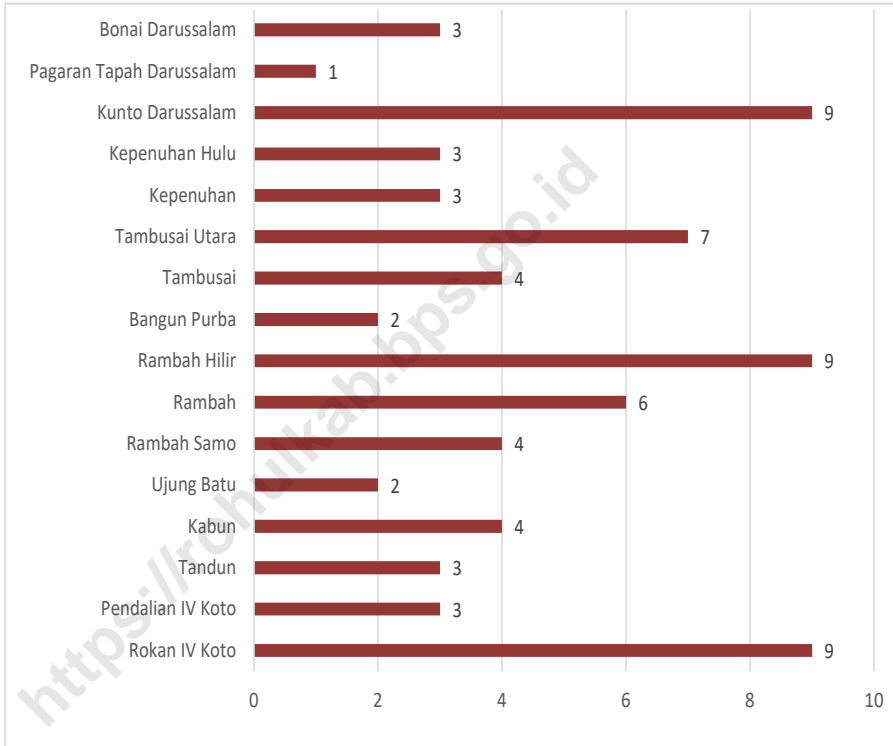
Pada tahun 2019, jumlah pasar yang ada di Kabupaten Rokan Hulu sebanyak 73 pasar yang tersebar di 16 kecamatan, dimana 72 pasar berstatus aktif. Sementara untuk jumlah pedagang sebanyak 14 089 pedagang, dengan rata-rata jumlah pedagang di pasar sebanyak 195 pedagang.

DESCRIPTION

In 2019, the number of markets in Rokan Hulu Regency was 73 markets in 16 subdistricts, of which 72 markets were active. While for the number of traders as many as 14 089 traders, with an average number of traders in the market as many as 195 traders.

Gambar 11.1
Figures

Jumlah Pasar Aktif menurut Kecamatan di Kabupaten Rokan Hulu, 2019
Number of Active Market by Subdistrict in Rokan Hulu Regency, 2019



Sumber/Source: Dinas Perindustrian dan Perdagangan/Industry and Manufacture Office

Tabel
Table 11.1**Jumlah Pasar dan Pedagang Menurut Kecamatan di
Kabupaten Rokan Hulu, 2019**
*Number of Markets and Traders by Subdistrict In Rokan
Hulu Regency, 2019*

Kecamatan Subdistrict	Jumlah Pasar Number of Market		Jumlah Pedagang Number of Traders	Rata-rata Jumlah Pedagang per Pasar Average Number of Traders by Market
	Aktif Active	Tidak Aktif Not Active		
(1)	(2)	(3)	(4)	(5)
Rokan IV Koto	9	-	1 245	138,33
Pendalian IV Koto	3	-	193	64,33
Tandun	3	-	200	66,67
Kabun	4	-	615	153,75
Ujung Batu	2	1	850	425,00
Rambah Samo	4	-	565	141,25
Rambah	6	-	975	162,50
Rambah Hilir	9	-	1 291	143,44
Bangun Purba	2	-	200	100,00
Tambusai	4	-	1 550	387,50
Tambusai Utara	7	-	3 585	512,14
Kepenuhan	3	-	700	233,33
Kepenuhan Hulu	3	-	1 200	400,00
Kunto Darussalam	9	-	520	57,78
Pagaran Tapah Darussalam	1	-	100	100,00
Bonai Darussalam	3	-	300	100,00
Rokan Hulu	72	1	14 089	195,68

Sumber/Source: Dinas Perindustrian dan Perdagangan/Industry and Manufacture Office

**SISTEM NERACA REGIONAL
SYSTEM OF REGIONAL ACCOUNTS****LAJU PERTUMBUHAN PDRB
KABUPATEN ROKAN HULU**

GROWTH RATE OF GROSS DOMESTIC REGIONAL BRUTO OF
ROKAN HULU REGENCY

2016

4,73%

2017

5,38%

2018

4,19%

2019

4,93%



PENJELASAN TEKNIS

1. Penghitungan statistik neraca nasional mengikuti buku petunjuk yang diterbitkan oleh Perserikatan Bangsa Bangsa (PBB) dikenal sebagai Sistem Neraca Nasional (SNN). SNN adalah rekomendasi internasional tentang bagaimana menyusun ukuran aktivitas ekonomi yang sesuai dengan standar neraca baku yang didasarkan pada prinsip-prinsip ekonomi. Rekomendasi yang dimaksud dinyatakan dalam sekumpulan konsep, definisi, klasifikasi, dan aturan neraca yang disepakati secara internasional dalam mengukur indikator tertentu seperti Produk Domestik Bruto (PDB). Salah satu bentuk adaptasi pencatatan statistik nasional adalah melakukan perubahan tahun dasar PDB Indonesia dari tahun 2000 ke 2010. Perubahan tahun dasar PDB dilakukan seiring dengan mengadopsi rekomendasi PBB yang tertuang dalam Sistem Neraca Nasional 2008 (SNA 2008).
2. Produk Domestik Bruto pada tingkat nasional serta Produk Domestik Regional Bruto (PDRB) pada tingkat regional (provinsi/kabupaten/kota) menggambarkan kemampuan suatu wilayah untuk menciptakan nilai tambah pada suatu waktu tertentu. Untuk menyusun PDB

TECHNICAL NOTES

1. *The method used to estimate national accounts statistics is based on the standard guidelines formed by United Nation known as System of National Accounts (SNA). SNA is the internationally agreed standard set of recommendations on how to compile measures of economic activity in accordance with strict accounting conventions based on economic principles. The recommendations are expressed in term of a set of concepts, definitions, classifications and accounting rules that comprise the internationally agreed standard for measuring indicators such as Gross Domestic Product (GDP). One of the improvement in the national statistical system is to rebase GDP form base year 2000 to 2010 in order to capture current economic condition. It is in line with the United Nations (UN) recommendation on 2008 SNA.*
2. *The basic measure of the value added arising from economic activity is known as Gross Domestic Product at the national level and Gross Regional Domestic Product (GRDP) at the regional level (provinces/regencies/municipalities). To compile these statistics, two approaches*

maupun PDRB digunakan 2 pendekatan, yaitu lapangan usaha dan pengeluaran. Keduanya menyajikan komposisi data nilai tambah dirinci menurut sumber kegiatan ekonomi (lapangan usaha) dan menurut komponen penggunaannya. PDB maupun PDRB dari sisi lapangan usaha merupakan penjumlahan seluruh komponen nilai tambah bruto yang mampu diciptakan oleh sektor-sektor ekonomi atas berbagai aktivitas produksinya. Sedangkan dari sisi pengeluaran menjelaskan tentang penggunaan dari nilai tambah tersebut.

3. PDRB menurut lapangan usaha mengalami perubahan klasifikasi dari 9 lapangan usaha menjadi 17 lapangan usaha. PDB menurut lapangan usaha dirinci menurut total nilai tambah dari seluruh sektor ekonomi yang mencakup lapangan usaha Pertanian, Kehutanan, dan Perikanan; Pertambangan dan Penggalian; Industri Pengolahan; Pengadaan Listrik dan Gas; Pengadaan Air, Pengelolaan Sampah, Limbah dan Daur Ulang; Konstruksi; Perdagangan Besar dan Eceran, Reparasi Mobil dan Sepeda Motor; Transportasi dan Pergudangan; Penyediaan Akomodasi dan Makan Minum; Informasi dan Komunikasi; Jasa Keuangan dan Asuransi; Real Estat; Jasa Perusahaan; Administrasi

have been used, i.e. "production approach" and "expenditure approach". The first approach is to measure value added produced by various kinds of economic activities, while the second approach is to measure final uses of the country's output. In other words, GDP/GRDP is the sum of total value added produced by all economic industries (activities) and the way of using it.

3. *GRDP by industry classification changes from 9 sectors to 17 industries. GDP by industry is classified by types of economic activities such as Agriculture, Forestry and Fishing; Mining and Quarrying; Manufacturing; Electricity and Gas; Water supply, Sewerage, Waste Management and Remediation Activities; Construction; Wholesale and Retail Trade; Repair of Motor Vehicles and Motorcycles; Transportation and Storage; Accommodation and Food Service Activities; Information and Communication; Financial and Insurance Activities; Real Estate Activities; Business Activities; Public Administration; Defence and Compulsory Social Security; Education; Human Health and Social Work Activities; and Other*

- Pemerintahan, Pertahanan dan Jaminan Sosial Wajib; Jasa Pendidikan; Jasa Kesehatan dan Kegiatan Sosial; dan Jasa lainnya.
4. PDRB menurut pengeluaran mengalami perubahan klasifikasi dimana pengeluaran konsumsi Lembaga Non Profit yang Melayani Rumah Tangga (LNPR) yang sebelumnya termasuk bagian dari pengeluaran konsumsi rumah tangga menjadi komponen terpisah. Sehingga klasifikasi PDB menurut pengeluaran dirinci menjadi 7 komponen yaitu komponen pengeluaran konsumsi rumah tangga, pengeluaran konsumsi LNPR, pengeluaran konsumsi pemerintah, pembentukan modal tetap bruto, perubahan inventori, ekspor barang dan jasa, dan impor barang dan jasa.
 5. Pengeluaran konsumsi rumah tangga mencakup berbagai pengeluaran konsumsi akhir rumah tangga atas barang dan jasa untuk memenuhi kebutuhan individu ataupun kelompok secara langsung. Pengeluaran rumah tangga di sini mencakup makanan dan minuman selain restoran; pakaian, alas kaki dan jasa perawatannya; perumahan dan perlengkapan rumah tangga; kesehatan dan pendidikan; transportasi dan komunikasi; restoran dan hotel serta lainnya.
 6. Pengeluaran Konsumsi Pemerintah terdiri dari
- Services Activities.*
4. *GRDP by expenditure classification changes where consumption expenditure Non-profit Institutions Serving Households (NPISH) previously included as part of household consumption expenditure is taken out into separate component. So that, GDP by type of expenditures is classified into: household consumption expenditure, NPISH consumption expenditure, government consumption expenditure, gross fixed capital formation, changes in inventories, exports of goods and services, and imports of goods and services.*
 5. *Household consumption expenditures consist of expenditures incurred by households, which are used for both individual or collective needs. Household consumptions are classified into food and beverages other than restaurants; clothing, footwear, and related maintenance services; housing and household equipment; health and education; transport and communication; restaurants and hotels; and others.*
 6. *Government consumption expenditure consists of Individual*

Pengeluaran Konsumsi Individu dan Pengeluaran Konsumsi Kolektif. Barang dan jasa individu merupakan barang dan jasa privat, dimana ciri-ciri barang privat adalah a) Scarcity, yaitu ada kelangkaan/keterbatasan dalam jumlah; b) Excludable consumption, yaitu konsumsi suatu barang dapat dibatasi hanya pada mereka yang memenuhi persyaratan tertentu (biasanya harga); c) Rivalrous competition, yaitu konsumsi oleh satu konsumen akan mengurangi atau menghilangkan kesempatan pihak lain untuk melakukan hal serupa. Contoh barang dan jasa yang dihasilkan pemerintah dan tergolong sebagai barang dan jasa individu adalah jasa pelayanan kesehatan pemerintah di rumah sakit/puskesmas dan jasa pendidikan di sekolah/universitas negeri. Sedangkan barang dan jasa kolektif ekuivalen dengan barang publik yang memiliki ciri a) Non rivalry, yaitu penggunaan satu konsumen terhadap suatu barang tidak mengurangi kesempatan konsumen lain untuk juga mengkonsumsi barang tersebut; b) Non excludable, yaitu apabila suatu barang publik tersedia, maka tidak ada yang dapat menghalangi siapapun untuk memperoleh manfaat dari barang tersebut atau dengan kata lain setiap orang memiliki akses ke barang tersebut. Contoh

Consumption and Collective Consumption Expenditure. Individual goods and services are private goods and services, which the characteristics of private goods is a) Scarcity, that there is a scarcity/limited in number; b) Excludable consumption, the consumption of goods can be limited only to those who meet certain requirements (usually the price); c) Rivalrous competition, ie consumption by the consumer will reduce or eliminate the chance of another party to do so. Examples of goods and services produced by government and classified as goods and services of individuals is the government health services in hospitals/health centers and education services in schools/universities. Collective goods and services equivalent to public goods characterized by a) Non-rivalry, namely the use of a consumer for an item does not reduce the chance of another consumer to also consume goods; b) Non-excludable, i.e. when a public good available, then nothing can hinder anyone to benefit from the goods or in other words everyone has access to the goods. Examples of goods and services produced by government and classified as collective goods and services is carried military defense services and the police's security.

barang dan jasa yang dihasilkan pemerintah dan tergolong sebagai barang dan jasa kolektif adalah jasa pertahanan yang dilakukan TNI dan keamanan yang dilakukan kepolisian.

7. Pembentukan Modal Tetap Bruto (PMTB) mencakup pengadaan, pembuatan, dan pembelian barang modal. Barang modal dimaksud adalah barang-barang yang digunakan untuk proses produksi, tahan lama atau yang mempunyai umur pemakaian lebih dari satu tahun seperti bangunan, mesin-mesin dan alat angkut. Termasuk pula di sini perbaikan besar (berat) yang sifatnya memperpanjang umur atau mengubah bentuk atau kapasitas barang modal tersebut. Pengeluaran barang modal untuk keperluan militer juga dicakup sebagai PMTB. Klasifikasi komponen PMTB dibagi menjadi 6 sub komponen yaitu Konstruksi; Mesin dan Peralatan; Kendaraan; Peralatan Lainnya; Cultivated Biological Resources (CBR) dan Produk Kekayaan Intelektual.
8. Ekspor barang dan jasa merupakan transaksi perdagangan barang dan jasa dari penduduk (residen) ke bukan penduduk (nonresiden). Impor barang dan jasa adalah transaksi perdagangan dari bukan penduduk ke penduduk. Ekspor atau impor barang terjadi pada saat terjadi perubahan hak kepemilikan barang antara
 7. *Gross Fixed Capital Formation (GFCF) includes procurement, manufacture, and the purchase of capital goods. Capital goods are goods which are used for the production process, durable or have a service life of more than one year such as buildings, machinery, and transportation equipment. Including here: huge improvement that are to extend the life or changing the shape or the capacity of the capital goods. Capital expenditures for military purposes are also covered as GFCF. GFCF component are classified into six sub-components: Construction; Machinery and Equipment; vehicle; Other equipment; Cultivated Biological Resources (CBR) and Intellectual Property Product.*
 8. *Exports of goods and services consist of transactions of goods and services from residents to non-residents. Imports of goods and services consist of transaction of goods and services from non-residents to residents. Exports and imports of goods occur when there are changes in ownership of goods between residents and non-*

penduduk dengan bukan penduduk (dengan atau tanpa perpindahan fisik barang tersebut). Pada PDB dengan tahun dasar 2010, ekspor dan impor barang dirinci menjadi nonmigas dan migas.

9. Produk Domestik Bruto maupun agregat turunannya disajikan dalam 2 (dua) versi penilaian, yaitu atas dasar "harga berlaku" dan atas dasar "harga konstan". Disebut sebagai harga berlaku karena seluruh agregat dinilai dengan menggunakan harga pada tahun berjalan, sedangkan harga konstan penilaiannya didasarkan kepada harga satu tahun dasar tertentu, dalam publikasi ini digunakan harga tahun 2010.
10. Laju pertumbuhan Produk Domestik Bruto diperoleh dari perhitungan PDB atas dasar harga konstan. Diperoleh dengan cara mengurangi nilai PDB pada tahun ke-n terhadap nilai pada tahun ke n-1 (tahun sebelumnya), dibagi dengan nilai pada tahun ke n-1, dikalikan dengan 100 persen. Laju pertumbuhan menunjukkan perkembangan agregat pendapatan dari satu waktu tertentu terhadap waktu sebelumnya.

residents (with or without physical movements of goods across frontiers). On the GDP at 2010 basic year, exports and imports of goods specified into non oil and gas and oil and gas.

9. *GDP and its aggregations are presented in two forms: at current market prices and at constant base year market prices. In presenting current market prices, all aggregates are valued at current market prices, while base year constant market prices are shown by valuing all aggregates at fixed base year prices. Year of 2010 is used as the base year in this publication.*
10. *Growth rate of Gross Domestic Product is derived from GDP at constant market prices. It is obtained by subtracting the value of GDP year n with the value of GDP year n-1, divided by the value of GDP year n-1 then multiplied by 100 percent. The growth rate of GDP explains the income growth during the given period.*

ULASAN

Produk Domestik Regional Bruto (PDRB) merupakan salah satu indikator penting kemajuan perekonomian suatu daerah. Oleh karena itu, PDRB seringkali dijaga agar tetap tumbuh oleh pemerintah daerah melalui berbagai kebijakan ekonomi.

Pada tahun 2019, PDRB Kabupaten Rokan hulu sebesar 33 909 559,55 juta rupiah untuk Atas Dasar Harga Berlaku (ADHB) dan 25 106 869,97 juta rupiah untuk Atas Dasar Harga Konstan (ADHK) 2010, atau tumbuh 4,93% dibandingkan tahun 2018. Dilihat dari sisi lapangan usaha, pertumbuhan tertinggi pada sektor jasa kesehatan dan kegiatan kosial (9,99 persen) dan terendah pada sektor jasa perusahaan (0 persen).

Struktur PDRB Kabupaten Rokan Hulu tahun 2019 menurut lapangan usaha masih didominasi oleh sektor pertanian, kehutanan, dan perikanan. Hal ini terlihat dari kontribusinya terhadap PDRB sebesar 51,17 persen, sedangkan menurut pengeluaran masih didominasi oleh pengeluaran konsumsi rumah tangga.

DESCRIPTION

Gross Regional Domestic Product (GRDP) is one of the important indicators of economic progress in a region. Therefore, the GRDP is often maintained to continue to grow by local governments through various economic policies.

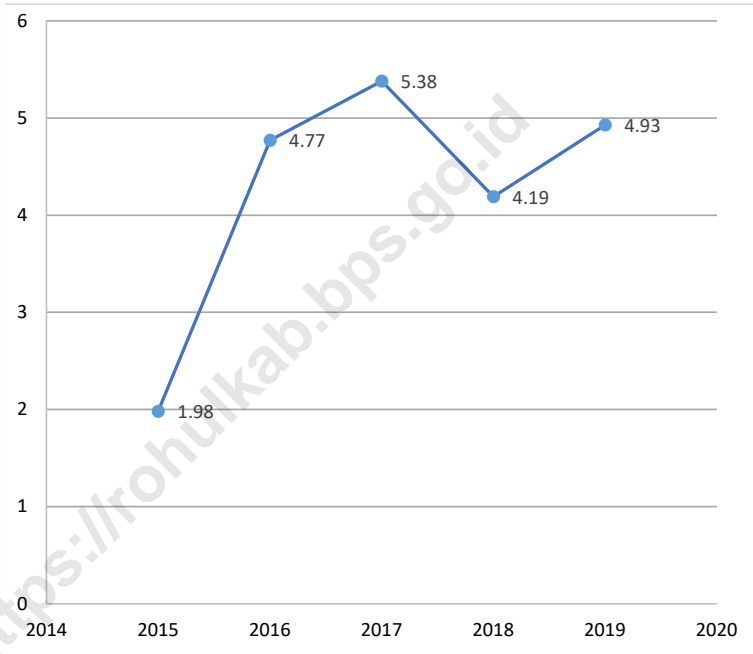
In 2019, Rokan Hulu Regency's GRDP of 33 909 559.55 million rupiahs for the Current Market Price and 25 106 869.97 million rupiahs for the 2010 Constant Market Prices, or grew 4.93% compared to the year 2018. In terms of industry, the highest growth was in the health services sector and social activities (9.99 percent) and the lowest was in the corporate services sector (0 percent).

The structure of the Rokan Hulu Regency GRDP in 2019 by industry is still dominated by the agriculture, forestry and fisheries sectors. This can be seen from its contribution to GRDP of 51.17 percent, while according to expenditure is still dominated by household consumption expenditure.

<https://rohulkab.bps.go.id>

Gambar 12.1
Figures

Laju Pertumbuhan Produk Domestik Regional Bruto Atas Dasar Harga Konstan 2010 Menurut Lapangan Usaha (persen) di Kabupaten Rokan Hulu, 2015–2019
Growth Rate of Gross Regional Domestic Product at 2010 Constant Market Prices by Industry (percent) in Rokan Hulu Regency, 2015–2019



Sumber/Source : BPS, diolah dari hasil sensus, survei, dan sumber lainnya/BPS-Statistics Indonesia, based on Census, Surveys, and Other Sources

Tabel 12.1 **Produk Domestik Regional Bruto Atas Dasar Harga Berlaku Menurut Lapangan Usaha (juta rupiah) di Kabupaten Rokan Hulu, 2015–2019**
Gross Regional Domestic Product at Current Market Prices by Industry (million rupiahs) in Rokan Hulu Regency, 2015–2019

	Lapangan Usaha/Industry	2015	2016	2017	2018 *	2019 **
	(1)	(2)	(3)	(4)	(5)	(6)
A	Pertanian, Kehutanan, dan Perikanan/ <i>Agriculture, Forestry, and Fishing</i>	14 167 972,12	15 231 286,49	16 039 387,56	16 517 624,68	17 352 909,54
B	Pertambangan dan Penggalian/ <i>Mining and Quarrying</i>	1 683 176,47	1 737 625,60	1 700 841,93	2 002 440,01	1 962 211,59
C	Industri Pengolahan/ <i>Manufacturing</i>	6 432 945,52	7 198 819,17	7 944 622,31	8 133 499,37	8 494 987,74
D	Pengadaan Listrik dan Gas/ <i>Electricity and Gas</i>	17 938,64	23 664,08	28 120,26	29 793,64	32 561,78
E	Pengadaan Air; Pengelolaan Sampah, Limbah, dan Daur Ulang/ <i>Water Supply; Sewerage, Waste Management, and Remediation Activities</i>	1 901,87	2 014,72	2 087,20	2 090,23	2 136,27
F	Konstruksi/ <i>Construction</i>	965 386,26	1 039 993,99	1 127 241,05	1 221 740,80	1 318 024,05
G	Perdagangan Besar dan Eceran; Reparasi Mobil dan Sepeda Motor/ <i>Wholesale and Retail Trade; Repair of Motor Vehicles and Motorcycles</i>	1 489 490,70	1 645 264,95	1 767 230,42	1 901 012,63	2 122 764,87
H	Transportasi dan Pergudangan/ <i>Transportation and Storage</i>	139 555,09	157 308,80	172 038,59	186 433,24	204 540,78
I	Penyediaan Akomodasi dan Makan Minum/ <i>Accommodation and Food Service Activities</i>	93 345,93	100 106,12	106 102,58	112 584,84	117 803,16

Lanjutan Tabel/*Continued Table 12.1*

Lapangan Usaha/ <i>Industry</i>		2015	2016	2017	2018 *	2019 **
(1)		(2)	(3)	(4)	(5)	(6)
J	Informasi dan Komunikasi/ <i>Information and Communication</i>	240 326,66	257 088,77	277 666,09	296 856,57	329 459,21
K	Jasa Keuangan dan Asuransi/ <i>Financial and Insurance Activities</i>	263 448,49	281 904,59	300 153,30	322 133,83	327 489,58
L	Real Estat/ <i>Real Estate Activities</i>	187 583,03	203 681,29	213 890,64	221 416,80	234 620,28
M,N	Jasa Perusahaan/ <i>Business Activities</i>	1 359,85	1 448,98	1 573,21	1 705,72	1 884,08
O	Administrasi Pemerintahan, Pertahanan, dan Jaminan Sosial Wajib/ <i>Public Administration and Defence; Compulsory Social Security</i>	909 866,75	922 910,54	944 360,16	961 526,72	977 166,61
P	Jasa Pendidikan/ <i>Education</i>	126 607,93	135 896,49	142 540,55	150 008,34	159 920,88
Q	Jasa Kesehatan dan Kegiatan Sosial/ <i>Human Health and Social Work Activities</i>	55 224,35	58 907,98	62 113,00	64 892,68	73 939,84
R,S,T,U	Jasa Lainnya/ <i>Other Services Activities</i>	131 028,36	147 692,40	162 336,08	177 831,37	197 139,29
Produk Domestik Regional Bruto/ Gross Regional Domestic Product		26 907 158,02	29 145 614,96	30 992 304,93	32 303 591,47	33 909 559,55

Catatan/*Note*: * Angka Sementara/ *Preliminary Figures*

** Angka sangat Sementara/*Very Preliminary Figures*

Sumber/*Source* : BPS, diolah dari hasil sensus, survei, dan sumber lainnya/*BPS-Statistics Indonesia, based on Census, Surveys, and Other Sources*

Tabel
Table 12.2

Produk Domestik Regional Bruto Atas Dasar Harga Konstan 2010 Menurut Lapangan Usaha (juta rupiah) di Kabupaten Rokan Hulu, 2015–2019
Gross Regional Domestic Product at 2010 Constant Market Prices by Industry (million rupiahs) in Rokan Hulu Regency, 2015–2019

	Lapangan Usaha/Industry	2015	2016	2017	2018 *	2019 **
	(1)	(2)	(3)	(4)	(5)	(6)
A	Pertanian, Kehutanan, dan Perikanan/ <i>Agriculture, Forestry, and Fishing</i>	11 115 856,75	11 563 815,15	12 101 042,82	12 622 527,98	13 167 811,44
B	Pertambangan dan Penggalian/ <i>Mining and Quarrying</i>	1 030 079,36	1 028 825,70	991 708,37	996 395,56	1 002 452,52
C	Industri Pengolahan/ <i>Manufacturing</i>	5 324 864,46	5 749 754,69	6 274 540,51	6 547 380,17	6 992 420,90
D	Pengadaan Listrik dan Gas/ <i>Electricity and Gas</i>	13 845,73	15 785,71	16 690,19	17 488,72	18 136,68
E	Pengadaan Air; Pengelolaan Sampah, Limbah, dan Daur Ulang/ <i>Water Supply; Sewerage, Waste Management, and Remediation Activities</i>	1 631,48	1 649,52	1 680,48	1 678,38	1 707,31
F	Konstruksi/ <i>Construction</i>	621 460,22	649 618,58	690 268,45	728 924,33	774 911,82
G	Perdagangan Besar dan Eceran; Reparasi Mobil dan Sepeda Motor/ <i>Wholesale and Retail Trade; Repair of Motor Vehicles and Motorcycles</i>	1 015 469,70	1 065 779,01	1 125 646,45	1 194 946,11	1 269 845,84
H	Transportasi dan Pergudangan/ <i>Transportation and Storage</i>	107 105,93	113 523,96	120 055,83	125 329,32	131 230,18
I	Penyediaan Akomodasi dan Makan Minum/ <i>Accommodation and Food Service Activities</i>	56 435,70	58 654,30	61 309,47	64 082,91	66 272,67

Lanjutan Tabel/*Continued Table* 12.2

Lapangan Usaha/ <i>Industry</i>		2015	2016	2017	2018 *	2019 **
(1)		(2)	(3)	(4)	(5)	(6)
J	Informasi dan Komunikasi/ <i>Information and Communication</i>	228 084,42	239 164,13	250 426,39	263 230,12	284 234,61
K	Jasa Keuangan dan Asuransi/ <i>Financial and Insurance Activities</i>	197 134,97	206 224,30	211 309,26	220 838,57	221 031,90
L	Real Estat/ <i>Real Estate Activities</i>	146 539,90	149 148,31	152 640,94	156 323,67	161 068,72
M,N	Jasa Perusahaan/ <i>Business Activities</i>	993,55	1 015,49	1 074,41	1 149,48	1 226,72
O	Administrasi Pemerintahan, Pertahanan, dan Jaminan Sosial Wajib/ <i>Public Administration and Defence; Compulsory Social Security</i>	724 558,93	725 511,97	730 659,61	736 908,43	744 321,71
P	Jasa Pendidikan/ <i>Education</i>	83 688,00	85 303,18	88 259,06	91 769,95	96 657,94
Q	Jasa Kesehatan dan Kegiatan Sosial/ <i>Human Health and Social Work Activities</i>	39 519,48	39 810,38	41 158,70	42 533,37	46 782,88
R,S,T,U	Jasa Lainnya/ <i>Other Services Activities</i>	93 395,78	99 382,54	106 981,14	116 269,57	126 756,13
Produk Domestik Regional Bruto/ Gross Regional Domestic Product		20 800 664,36	21 792 966,92	22 965 452,08	23 927 776,64	25 106 869,97

Catatan/*Note*: * Angka Sementara/ *Preliminary Figures*

** Angka sangat Sementara/*Very Preliminary Figures*

Sumber/*Source* : BPS, diolah dari hasil sensus, survei, dan sumber lainnya/*BPS-Statistics Indonesia, based on Census, Surveys, and Other Sources*

Tabel
Table 12.3

Distribusi Persentase Produk Domestik Regional Bruto Atas Dasar Harga Berlaku Menurut Lapangan Usaha di Kabupaten Rokan Hulu, 2015–2019
Percentage Distribution of Gross Regional Domestic Product at Current Market Prices by Industry in Rokan Hulu Regency, 2015–2019

	Lapangan Usaha/Industry	2015	2016	2017	2018 *	2019 **
	(1)	(2)	(3)	(4)	(5)	(6)
A	Pertanian, Kehutanan, dan Perikanan/ <i>Agriculture, Forestry, and Fishing</i>	52,65	52,26	51,75	51,13	51,17
B	Pertambangan dan Penggalian/ <i>Mining and Quarrying</i>	6,25	5,96	5,49	6,20	5,79
C	Industri Pengolahan/ <i>Manufacturing</i>	23,91	24,70	25,63	25,18	25,05
D	Pengadaan Listrik dan Gas/ <i>Electricity and Gas</i>	0,07	0,08	0,09	0,09	0,10
E	Pengadaan Air; Pengelolaan Sampah, Limbah, dan Daur Ulang/ <i>Water Supply; Sewerage, Waste Management, and Remediation Activities</i>	0,01	0,01	0,01	0,01	0,01
F	Konstruksi/ <i>Construction</i>	3,59	3,57	3,64	3,78	3,89
G	Perdagangan Besar dan Eceran; Reparasi Mobil dan Sepeda Motor/ <i>Wholesale and Retail Trade; Repair of Motor Vehicles and Motorcycles</i>	5,54	5,64	5,70	5,88	6,26
H	Transportasi dan Pergudangan/ <i>Transportation and Storage</i>	0,52	0,54	0,55	0,58	0,60
I	Penyediaan Akomodasi dan Makan Minum/ <i>Accommodation and Food Service Activities</i>	0,35	0,34	0,34	0,35	0,35

Lanjutan Tabel/*Continued Table* 12.3

Lapangan Usaha/ <i>Industry</i>		2015	2016	2017	2018 *	2019 **
(1)		(2)	(3)	(4)	(5)	(6)
J	Informasi dan Komunikasi/ <i>Information and Communication</i>	0,89	0,88	0,90	0,92	0,97
K	Jasa Keuangan dan Asuransi/ <i>Financial and Insurance Activities</i>	0,98	0,97	0,97	1,00	0,97
L	Real Estat/ <i>Real Estate Activities</i>	0,70	0,70	0,69	0,69	0,69
M,N	Jasa Perusahaan/ <i>Business Activities</i>	-	-	0,01	-	-
O	Administrasi Pemerintahan, Pertahanan, dan Jaminan Sosial Wajib/ <i>Public Administration and Defence; Compulsory Social Security</i>	3,38	3,17	3,05	2,98	2,88
P	Jasa Pendidikan/ <i>Education</i>	0,47	0,47	0,46	0,46	0,47
Q	Jasa Kesehatan dan Kegiatan Sosial/ <i>Human Health and Social Work Activities</i>	0,20	0,20	0,20	0,20	0,22
R,S,T,U	Jasa Lainnya/ <i>Other Services Activities</i>	0,49	0,51	0,52	0,55	0,58
Produk Domestik Regional Bruto/ Gross Regional Domestic Product		100,00	100,00	100,00	100,00	100,00

Catatan/*Note*: * Angka Sementara/ *Preliminary Figures*

** Angka sangat Sementara/*Very Preliminary Figures*

Sumber/*Source* : BPS, diolah dari hasil sensus, survei, dan sumber lainnya/*BPS-Statistics Indonesia, based on Census, Surveys, and Other Sources*

Tabel
Table 12.4

Laju Pertumbuhan Produk Domestik Regional Bruto Atas Dasar Harga Konstan 2010 Menurut Lapangan Usaha (persen) di Kabupaten Rokan Hulu, 2015–2019
Growth Rate of Gross Regional Domestic Product at 2010 Constant Market Prices by Industry (percent) in Rokan Hulu Regency, 2015–2019

	Lapangan Usaha/ <i>Industry</i>	2015	2016	2017	2018*	2019**
	(1)	(2)	(3)	(4)	(5)	(6)
A	Pertanian, Kehutanan, dan Perikanan/ <i>Agriculture, Forestry, and Fishing</i>	-0,72	4,03	4,65	4,31	4,32
B	Pertambangan dan Penggalian/ <i>Mining and Quarrying</i>	1,83	-0,12	-3,61	0,47	0,61
C	Industri Pengolahan/ <i>Manufacturing</i>	7,32	7,98	9,13	4,35	6,80
D	Pengadaan Listrik dan Gas/ <i>Electricity and Gas</i>	9,88	14,01	5,73	4,78	3,71
E	Pengadaan Air; Pengelolaan Sampah, Limbah, dan Daur Ulang/ <i>Water Supply; Sewerage, Waste Management, and Remediation Activities</i>	2,32	1,11	1,88	-0,13	1,72
F	Konstruksi/ <i>Construction</i>	4,31	4,53	6,26	5,60	6,31
G	Perdagangan Besar dan Eceran; Reparasi Mobil dan Sepeda Motor/ <i>Wholesale and Retail Trade; Repair of Motor Vehicles and Motorcycles</i>	2,30	4,95	5,62	6,16	6,27
H	Transportasi dan Pergudangan/ <i>Transportation and Storage</i>	6,38	5,99	5,75	4,39	4,71
I	Penyediaan Akomodasi dan Makan Minum/ <i>Accommodation and Food Service Activities</i>	2,97	3,93	4,53	4,52	3,42

Lanjutan Tabel/*Continued Table* 12.4

Lapangan Usaha/ <i>Industry</i>		2015	2016	2017	2018 *	2019 **
(1)		(2)	(3)	(4)	(5)	(6)
J	Informasi dan Komunikasi/ <i>Information and Communication</i>	4,62	4,86	4,71	5,11	7,98
K	Jasa Keuangan dan Asuransi/ <i>Financial and Insurance Activities</i>	-7,12	4,61	2,47	4,51	0,09
L	Real Estat/ <i>Real Estate Activities</i>	6,02	1,78	2,34	2,41	3,04
M,N	Jasa Perusahaan/ <i>Business Activities</i>	3,93	2,21	5,80	6,99	6,72
O	Administrasi Pemerintahan, Pertahanan, dan Jaminan Sosial Wajib/ <i>Public Administration and Defence; Compulsory Social Security</i>	3,94	0,13	0,71	0,86	1,01
P	Jasa Pendidikan/ <i>Education</i>	4,89	1,93	3,47	3,98	5,33
Q	Jasa Kesehatan dan Kegiatan Sosial/ <i>Human Health and Social Work Activities</i>	9,14	0,74	3,39	3,34	9,99
R,S,T,U	Jasa Lainnya/ <i>Other Services Activities</i>	9,27	6,41	7,65	8,68	9,02
Produk Domestik Regional Bruto/ Gross Regional Domestic Product		1,98	4,77	5,38	4,19	4,93

Catatan/*Note*: * Angka Sementara/ *Preliminary Figures*

** Angka sangat Sementara/*Very Preliminary Figures*

Sumber/*Source* : BPS, diolah dari hasil sensus, survei, dan sumber lainnya/*BPS-Statistics Indonesia, based on Census, Surveys, and Other Sources*

Tabel 12.5 **Produk Domestik Regional Bruto Atas Dasar Harga Berlaku Menurut Jenis Pengeluaran di Kabupaten Rokan Hulu (juta rupiah), 2015–2019**
Gross Regional Domestic Product at Current Market Prices by Type of Expenditure in Rokan Hulu Regency (million rupiahs), 2015–2019

Jenis Pengeluaran Type of Expenditure	2015	2016	2017	2018*	2019**
(1)	(2)	(3)	(4)	(5)	(6)
Pengeluaran Konsumsi Rumah Tangga <i>Household Consumption Expenditure</i>	17 283 287,44	18 903 483,72	20 481 888,26	21 805 628,43	23 189 331,05
Pengeluaran Konsumsi LNPRT <i>NPISH Consumption Expenditure</i>	209 742,10	223 824,89	243 625,46	275 529,04	326 427,53
Pengeluaran Konsumsi Pemerintah <i>Government Consumption Expenditure</i>	1 164 796,91	1 366 527,53	1 408 207,96	1 445 671,08	1 580 197,71
Pembentukan Modal Tetap Bruto <i>Gross Fixed Capital Formation</i>	6 095 462,40	7 552 019,19	8 042 823,51	8 599 487,93	9 110 186,76
Perubahan Inventori <i>Changes in Inventories</i>	350 980,10	544 255,58	211 964,88	314 933,52	321 937,83
Net Ekspor Barang dan Jasa/ <i>Net Exports of Goods and Services</i>	1 802 889,10	555 504,04	603 794,88	-137 658,53	-618 521,32
Produk Domestik Regional Bruto/Gross Regional Domestic Product	26 907 158,05	29 145 614,95	30 992 304,95	32 303 591,47	33 909 559,56

Catatan/Note: * Angka Sementara/ Preliminary Figures

** Angka sangat Sementara/Very Preliminary Figures

Sumber/Source : BPS, diolah dari hasil sensus, survei, dan sumber lainnya/BPS-Statistics Indonesia, based on Census, Surveys, and Other Sources

Tabel
Table 12.6

Produk Domestik Regional Bruto Atas Dasar Harga Konstan 2010 Menurut Jenis Pengeluaran di Kabupaten Rokan Hulu (juta rupiah), 2015–2019
Gross Regional Domestic Product at 2010 Constant Market Prices by Type of Expenditure in Rokan Hulu Regency (million rupiahs), 2015–2019

Jenis Pengeluaran Type of Expenditure	2015	2016	2017	2018*	2019**
(1)	(2)	(3)	(4)	(5)	(6)
Pengeluaran Konsumsi Rumah Tangga <i>Household Consumption Expenditure</i>	11 568 919,46	12 269 230,93	12 962 533,80	13 559 151,21	14 027 606,40
Pengeluaran Konsumsi LNPR <i>NPLSH Consumption Expenditure</i>	149 315,45	152 960,33	159 495,16	173 706,18	198 945,69
Pengeluaran Konsumsi Pemerintah <i>Government Consumption Expenditure</i>	910 165,00	930 254,59	935 983,34	940 382,47	966 054,91
Pembentukan Modal Tetap Bruto <i>Gross Fixed Capital Formation</i>	4 116 092,42	4 295 399,50	4 493 376,04	4 748 446,50	4 912 625,56
Perubahan Inventori <i>Changes in Inventories</i>	176 617,43	200 337,15	143 330,87	117 359,32	142 861,50
Net Ekspor Barang dan Jasa/ <i>Net Exports of Goods and Services</i>	3 879 554,59	3 944 784,43	4 270 732,87	4 388 730,96	4 858 775,92
Produk Domestik Regional Bruto/ Gross Regional Domestic Product	20 800 664,35	21 792 966,93	22 965 452,08	23 927 776,64	25 106 869,98

Catatan/Note: * Angka Sementara/ Preliminary Figures

** Angka sangat Sementara/Very Preliminary Figures

Sumber/Source: BPS, diolah dari hasil sensus, survei, dan sumber lainnya/BPS-Statistics Indonesia, based on Census, Surveys, and Other Sources

PERBANDINGAN ANTAR KABUPATEN/KOTA REGENCY/MUNICIPAL COMPARISON

IPM KABUPATEN/KOTA DI PROVINSI RIAU 2019


*Human Development Index by Regency/Municipality in
Riau Province, 2019*

Kota Pekanbaru	-----	81,35
Kota Dumai	-----	74,64
S i a k	-----	74,07
Bengkalis	-----	73,44
Kampar	-----	73,15
Pelalawan	-----	71,85
Kuantan Singingi	-----	70,78
Indragiri Hulu	-----	70,05
Rokan Hulu	-----	69,93
Rokan Hilir	-----	69,40
Indragiri Hilir	-----	66,84
Kepulauan Meranti	-----	65,93

IPM

mengukur keberhasilan
dalam upaya membangun
kualitas hidup manusia
(masyarakat/penduduk)

*measuring success in efforts to build the
quality of human life
(population)*



PENJELASAN TEKNIS

1. Perbandingan indikator strategis pembangunan sangat penting untuk mengetahui posisi dan progres pembangunan relatif terhadap wilayah lain dalam satu kawasan.
2. Perbandingan antar kabupaten/kota menyajikan gambaran informasi kabupaten/kota di Provinsi Riau yang antara lain mencakup data jumlah penduduk, pertumbuhan ekonomi, Indeks Pembangunan Manusia (IPM), kemiskinan, ketenagakerjaan, dan luas wilayah.

TECHNICAL NOTES

1. *Comparison of strategic development indicators is very important to know the position and progress of development relative to other regions in one region.*
2. *Comparison between regency/municipality presents a description of regency/municipality information in Riau Province which includes data on population, economic growth, Human Development Index (HDI), poverty, employment and total area.*

<https://rohulkab.bps.go.id>

ULASAN

DESCRIPTION

Berdasarkan hasil proyeksi penduduk Indonesia pada tahun 2019 di Provinsi Riau, Kota Pekanbaru memiliki jumlah penduduk terbesar dengan 1 143,36 ribu jiwa, sedangkan Kabupaten Kepulauan Meranti memiliki jumlah penduduk terkecil sebesar 185,52 ribu jiwa. Jumlah penduduk Kabupaten Rokan Hulu sendiri menempati peringkat kelima untuk jumlah penduduk terbesar.

Dari sisi perekonomian pada tahun 2019 di Provinsi Riau, Kota Pekanbaru mengalami pertumbuhan PDRB terbesar yaitu 6,01persen, sementara Kabupaten Bengkalis mengalami pertumbuhan PDRB terkecil sebesar -1,86 persen. Pertumbuhan PDRB Kabupaten Rokan Hulu menempati posisi ketiga terbesar setelah Pekanbaru dan Dumai.

Dari sisi kemiskinan pada tahun 2019 di Provinsi Riau, Kabupaten Rokan Hulu memiliki jumlah penduduk miskin terbesar yakni 72,21 ribu orang, sementara Kota Dumai mempunyai jumlah penduduk miskin paling kecil sebesar 10,95 ribu orang.

Dari sisi pembangunan manusia pada tahun 2019 di Provinsi Riau, nilai IPM terbesar berada di Kota Pekanbaru yakni 81,35, sementara IPM terendah berada di Kabupaten Kepulauan Meranti yakni 65,93. Kabupaten Rokan Hulu sendiri menempati posisi kesembilan terbesar untuk nilai IPM.

Dari bidang ketenagakerjaan pada tahun 2019 di Provinsi Riau, Tingkat

Based on Indonesia population projections years 2019 in Riau Province, Pekanbaru Municipality has the largest population with 1,143.36 thousand people, while Kepulauan Meranti District has the smallest population of 185.52 thousand people. The population of Rokan Hulu Regency itself is ranked fifth for the largest population.

In terms of the economy years 2019 in Riau Province, Pekanbaru Municipality experienced the largest GRDP growth of 6.01 percent, while Bengkalis Regency experienced the smallest GRDP growth of -1.86 percent. Rokan Hulu Regency GRDP growth ranks third largest after Pekanbaru and Dumai.

In terms of poverty years 2019 in Riau Province, Rokan Hulu Regency has the largest number of poor people at 72.21 thousand people, while Dumai Municipality has the smallest number of poor people at 10.95 thousand people.

In terms of human development years 2019 in Riau Province, the largest HDI value was in Pekanbaru Municipality which was 81.35, while the lowest HDI was in the Kepulauan Meranti Regency which was 65.93. Rokan Hulu Regency itself occupies the ninth largest position for HDI values.

From the labor field years 2019 in Riau Province, the highest Open

Pengangguran Terbuka (TPT) tertinggi berada di Kabupaten Bengkalis yakni 9,62, sementara TPT terendah berada di Kabupaten Siak yakni 4,33. Kabupaten Rokan Hulu menempati posisi kesebelas untuk nilai TPT terbesar.

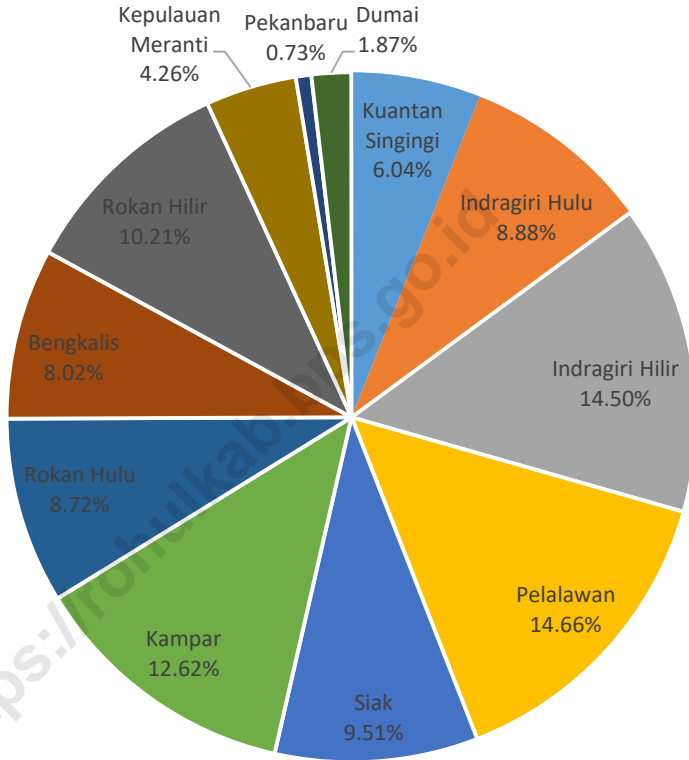
Dari segi kepadatan penduduk pada tahun 2019 di Provinsi Riau, Kota Pekanbaru merupakan wilayah terpadat penduduknya dengan 1 808 jiwa per km², sedangkan Kabupaten Pelalawan mempunyai kepadatan penduduk terendah sebesar 38 jiwa per km². Kabupaten Rokan Hulu sendiri menempati posisi ketiga terpadat penduduknya yakni sebesar 91 jiwa per km².

unemployment rate was in Bengkalis Regency which was 9.62, while the lowest unemployment rate was in Siak Regency which was 4.33. Rokan Hulu Regency ranks eleventh for the largest TPT value.

In terms of population density years 2019 in Riau Province, Pekanbaru Municipality is the most populous region with 1,808 people per sq.km, while Pelalawan Regency has the lowest population density of 38 people per sq.km. Rokan Hulu Regency itself occupies the third most populous position which is 91 people per sq.km.

Gambar 13.1
Figures

Luas Wilayah Menurut Kabupaten/Kota di Provinsi Riau(%), 2019
Total Area by Regency/Municipality in Riau Province (%), 2019



Sumber/Source : Permendagri Nomor 137 Tahun 2017 / Permendagri number 137 of 2017

Tabel
Table 13.1**Jumlah Penduduk Menurut Kabupaten/Kota di Provinsi
Riau (ribu), 2015–2019**
**Population by Regency/Municipality in Riau Province
(thousand), 2015–2019**

Kabupaten/Kota Regency/Municipality	2015	2016	2017	2018	2019
(1)	(2)	(3)	(4)	(5)	(6)
Kuantan Singingi	314,28	317,94	321,22	324,41	327,32
Indragiri Hulu	409,43	417,73	425,90	433,93	441,79
Indragiri Hilir	703,73	713,03	722,23	731,40	740,60
Pelalawan	396,99	417,50	438,79	460,78	483,62
Siak	440,84	453,05	465,41	477,67	490,00
Kampar	793,01	812,70	832,39	851,84	871,12
Rokan Hulu	592,28	616,47	641,21	666,41	692,12
Bengkalis	543,99	551,68	559,08	566,23	573,00
Rokan Hilir	644,68	662,24	679,66	697,22	714,50
Kepulauan Meranti	181,10	182,15	183,30	184,37	185,52
Pekanbaru	1 038,12	1 064,57	1 091,09	1 117,36	1 143,36
Dumai	285,97	291,91	297,64	303,29	308,81
Riau	6 344,40	6 500,97	6 657,91	6 814,91	6 971,75

Sumber/Source: Data dari Hasil Proyeksi Penduduk Indonesia 2015–2045 (Pertengahan tahun/Juni)/Data from the result of Indonesia Population Projection 2015–2045 (mid year/June)

Tabel
Table 13.2

Laju Pertumbuhan Produk Domestik Regional Bruto Atas Dasar Harga Konstan 2010 Menurut Kabupaten/Kota di Provinsi Riau (persen), 2015–2019
Rate of Growth of Gross Regional Domestic Products at Constant 2010 Prices by Regency/Municipality in Riau Province (percent), 2015–2019

Kabupaten/Kota Regency/Municipality	2015	2016	2017	2018*	2019*
(1)	(2)	(3)	(4)	(5)	(6)
Kuantan Singingi	-2,14	3,89	4,37	4,68	4,62
Indragiri Hulu	-2,94	3,69	3,98	3,49	3,78
Indragiri Hilir	2,05	4,68	4,52	3,61	4,19
Pelalawan	2,46	2,96	4,06	3,77	3,91
Siak	-0,21	0,35	0,92	1,12	1,52
Kampar	1,09	2,80	2,97	1,92	3,88
Rokan Hulu	1,98	4,77	5,38	4,19	4,93
Bengkalis	-2,74	-2,54	-1,72	-1,67	-1,86
Rokan Hilir	0,52	1,97	1,56	-0,25	0,68
Kepulauan Meranti	2,85	3,20	3,29	4,04	2,66
Pekanbaru	5,57	5,68	6,12	5,40	6,01
Dumai	2,03	4,14	4,46	5,35	5,61
Riau	0,22	2,18	2,66	2,37	2,84

Catatan/Note: * Angka Sementara/ Preliminary Figures

** Angka sangat Sementara/Very Preliminary Figures

Sumber/Source: BPS, diolah dari hasil sensus, survei, dan sumber lainnya/BPS-Statistics Indonesia, based on Census, Surveys, and Other Sources

Tabel
Table 13.3**Jumlah Penduduk Miskin Menurut Kabupaten/Kota di
Provinsi Riau (ribu), 2015–2019**
**Number of Poor Population by Regency/Municipality in Riau
Province (thousand), 2015–2019**

Kabupaten/Kota Regency/Municipality	2015	2016	2017	2018	2019
(1)	(2)	(3)	(4)	(5)	(6)
Kuantan Singingi	34,10	31,22	31,95	32,1	31,22
Indragiri Hulu	31,63	29,73	26,42	27,22	26,66
Indragiri Hilir	56,85	56,82	55,4	51,42	48,29
Pelalawan	47,53	45,35	44,4	44,29	45,98
Siak	24,81	24,86	26,83	25,81	24,49
Kampar	72,22	67,68	66,33	69,32	66,81
Rokan Hulu	64,74	67,42	69,24	72,28	72,21
Bengkalis	40,00	37,49	38,19	35,11	35,83
Rokan Hilir	49,13	52,4	53,19	48,92	49,80
Kepulauan Meranti	61,64	56,18	53,05	51,17	49,89
Pekanbaru	33,76	32,49	33,09	31,62	28,60
Dumai	14,97	13,76	13,53	11,19	10,95
Riau	531,39	515,40	514,62	500,44	490,72

Sumber/Source: BPS, Data dan Informasi Kemiskinan Kabupaten/Kota/BPS-Statistics Indonesia, Data and Information of Poverty by Regency/Municipality

Tabel
Table 13.4
**Indeks Pembangunan Manusia Menurut Kabupaten/Kota
 di Provinsi Riau, 2015–2019**
**Human Development Index by Regency/Municipality in Riau
 Province, 2015–2019**

Kabupaten/Kota Regency/Municipality	2015	2016	2017	2018	2019
(1)	(2)	(3)	(4)	(5)	(6)
Kuantan Singingi	68,32	68,66	69,53	69,96	70,78
Indragiri Hulu	68,00	68,67	68,97	69,66	70,05
Indragiri Hilir	64,80	65,35	66,17	66,51	66,84
Pelalawan	69,82	70,21	70,59	71,44	71,85
Siak	72,17	72,70	73,18	73,73	74,07
Kampar	71,28	71,39	72,19	72,50	73,15
Rokan Hulu	67,29	67,86	68,67	69,36	69,93
Bengkalis	71,29	71,98	72,27	72,94	73,44
Rokan Hilir	66,81	67,52	67,84	68,73	69,4
Kepulauan Meranti	63,25	63,90	64,7	65,23	65,93
Pekanbaru	79,32	79,69	80,01	80,66	81,35
Dumai	72,20	72,96	73,46	74,06	74,64
Riau	70,84	71,2	71,79	72,44	73,00

Sumber/Source: BPS, diolah dari hasil sensus, survei, dan sumber lainnya/BPS-Statistics Indonesia, based on Census, Surveys, and Other Sources

Tabel
Table 13.5**Jumlah Penduduk Berumur 15 Tahun Keatas yang Bekerja, Pengangguran Terbuka, dan Persentase Angkatan Kerja Terhadap Penduduk Usia Kerja menurut Kabupaten/Kota di Provinsi Riau, 2019****Working Population 15 Years of Age and Over, Open Unemployment Rate and Percentage of Economically Active to Working Age Population by Regency/Municipality in Riau Province, 2019**

Kabupaten/Kota Regency/Municipality	Bekerja Working	Pengangguran Terbuka Open Unemployment	Angkatan Kerja Economically Active	Tingkat Pengangguran Terbuka Open Unemployment Rate (%)	% Angkatan Kerja terhadap Penduduk Usia Kerja % Economically Active to Working Age Population
(1)	(2)	(3)	(4)	(5)	(6)
Kuantan Singingi	144 598	7 419	152 017	4,88	64,39
Indragiri Hulu	196 118	10 237	206 355	4,96	66,11
Indragiri Hilir	327 970	16 401	344 371	4,76	64,49
Pelalawan	219 186	11 235	230 421	4,88	69,17
Siak	206 068	9 322	215 390	4,33	64,96
Kampar	345 195	21 954	367 149	5,98	60,90
Rokan Hulu	304 612	15 054	319 666	4,71	68,00
Bengkalis	232 055	24 686	256 741	9,62	64,30
Rokan Hilir	280 311	14 632	294 943	4,96	61,44
Kepulauan Meranti	85 166	5 615	90 781	6,19	67,65
Pekanbaru	514 200	43 865	558 065	7,86	66,12
Dumai	140 600	9 723	150 323	6,47	69,28
Riau	2 996 079	190 143	3 186 222	5,97	65,10

Sumber/Source: BPS, diolah dari hasil sensus, survei, dan sumber lainnya/BPS-Statistics Indonesia, based on Census, Surveys, and Other Sources

Tabel
Table 13.6

Luas Wilayah dan Kepadatan Penduduk menurut Kabupaten/Kota di Provinsi Riau, 2019
Total Area, and Population Density by Regency/Municipality in Riau Province, 2019

Kabupaten/Kota Regency/Municipality	Luas Wilayah (km ²) Total Area (sq.km)	Kepadatan Penduduk per km ² Population Density per sq.km
(1)	(2)	(3)
Kuantan Singingi	5 259,36	62
Indragiri Hulu	7 723,80	57
Indragiri Hilir	12 614,78	59
Pelalawan	12 758,45	38
Siak	8 275,18	59
Kampar	10 983,47	79
Rokan Hulu	7 588,13	91
Bengkalis	6 975,41	82
Rokan Hilir	8 881,59	80
Kepulauan Meranti	3 707,84	50
Pekanbaru	632,27	1 808
Dumai	1 623,38	190
Riau	87 023,66	80

Sumber/Source: BPS, diolah dari hasil sensus, survei, dan sumber lainnya/BPS-Statistics Indonesia, based on Census, Surveys, and Other Sources



Sensus
Penduduk
2020

#MencatatIndonesia

DATA

MENCERDASKAN BANGSA

— Enlighten The Nation —



BADAN PUSAT STATISTIK KABUPATEN ROKAN HULU
Statistics of Rokan Hulu Regency

Jl. Kelompok Tani No. 7

Desa Pematang Berangan, Kecamatan Rambah, 28557

Telp.: (0762) 7392150, Fax.: (0762) 7392150

Homepage: <https://rohulkab.bps.go.id> E-mail: bps1407@bps.go.id

ISSN 2339-0247

