

# KABUPATEN KUANTAN SINGINGI DALAM ANGKA

*Kuantan Singingi Regency in Figures*

# 2020



**BADAN PUSAT STATISTIK  
KABUPATEN KUANTAN SINGINGI**  
*BPS-Statistics of Kuantan Singingi Regency*

# KABUPATEN KUANTAN SINGINGI DALAM ANGKA

*Kuantan Singingi Regency in Figures*

# 2020



**Kabupaten Kuantan Singingi Dalam Angka**  
***Kuantan Singingi Regency in Figures***  
**2020**

**ISSN** : 2355-4460

**No. Publikasi/Publication Number** : 14010.2004

**Katalog/Catalog** : 1102001.1401

**Ukuran Buku/Book Size** : 14,8 cm x 21 cm

**Jumlah Halaman/Number of Pages** : xliv + 374 halaman/pages

**Naskah/Manuscript** :

BPS Kabupaten Kuantan Singingi

*BPS-Statistics of Kuantan Singingi Regency*

**Penyunting/Editor** :

BPS Kabupaten Kuantan Singingi

*BPS-Statistics of Kuantan Singingi Regency*

**Gambar Kover/Cover Design** :

Seksi Integrasi Pengolahan dan Diseminasi Statistik

*Section of Integration Processing and Statistics Dissemination*

**Ilustrasi Kover/Cover Illustration** :

Tugu Carano Teluk Kuantan/ *Carano Monument of Teluk Kuantan*

**Diterbitkan oleh/Published by** :

©BPS Kabupaten Kuantan Singingi/ *BPS-Statistics of Kuantan Singingi Regency*

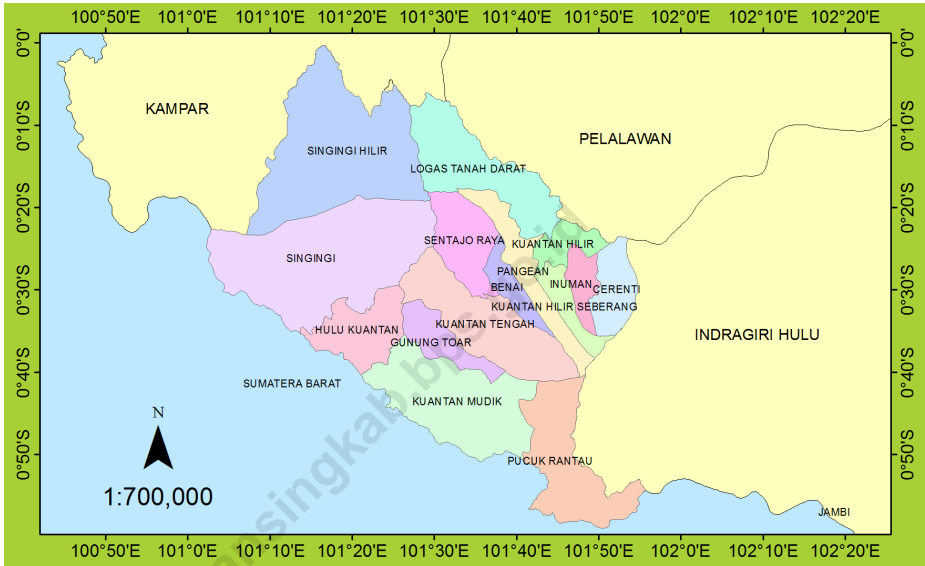
**Dicetak oleh/Printed by** :

M&N Grafika

**Dilarang mengumumkan, mendistribusikan, mengomunikasikan, dan/atau menggandakan sebagian atau seluruh isi buku ini untuk tujuan komersil tanpa izin tertulis dari Badan Pusat Statistik.**

*Prohibited to announce, distribute, communicate, and/or copy part or all of this book for commercial purpose without permission from BPS-Statistics Indonesia.*

**PETA WILAYAH KABUPATEN KUANTAN SINGINGI**  
**MAP OF KUANTAN SINGINGI REGENCY**







**KEPALA BPS KABUPATEN KUANTAN SINGINGI**  
***CHIEF STATISTICIAN OF KUANTAN SINGINGI REGENCY***



**Ir. BUDIANTO**





## KATA PENGANTAR

Kabupaten Kuantan Singingi Dalam Angka 2020 merupakan publikasi tahunan yang diterbitkan oleh BPS Kabupaten Kuantan Singingi. Disadari bahwa publikasi ini belum sepenuhnya memenuhi harapan pihak pemakai data khususnya para perencana, namun diharapkan dapat membantu melengkapi penyusunan rencana pembangunan di Kabupaten Kuantan Singingi.

Publikasi ini dapat terwujud berkat kerja sama dan bantuan dari berbagai pihak baik instansi pemerintah maupun swasta. Kepada semua pihak yang telah memberikan bantuan disampaikan penghargaan dan terima kasih yang sebesar-besarnya.

Walaupun publikasi ini telah disiapkan sebaik-baiknya, namun disadari masih ada kekurangan dan kesalahan yang terjadi. Untuk perbaikan publikasi ini, tanggapan dan saran yang bersifat konstruktif dari para pemakai sangat diharapkan.

Teluk Kuantan, April 2020

Kepala BPS

Kabupaten Kuantan Singingi





## **PREFACE**

*Kuantan Singingi Regency in Figures 2020 is an annual publication written by BPS – Statistics of Kuantan Singingi Regency. Honestly, this publication has not perfect yet and has not filled the user's hope, especially for the planners yet, but hopely it can help to equip compilation of development planning in this Kuantan Singingi Regency.*

*This comprehensive publication has been made possible with the assistance and contribution from several governmental institution and private organizations. To all parties who have been involved in the preparation of this publication, I would like to express my sincerest appreciation and gratitude.*

*Comment and constructive suggestion for the improvement of this publication are always welcome.*

*Teluk Kuantan, April 2020  
Chief Statistician of  
Kuantan Singingi Regency*

**Ir. Budianto**



## DAFTAR ISI / CONTENTS

	Halaman Page
Kata Pengantar/ <i>Preface</i> .....	vii
Daftar Isi/ <i>Contents</i> .....	ix
Daftar Tabel/ <i>List of Tables</i> .....	xi
Daftar Gambar/ <i>List of Figures</i> .....	xxxvii
Daftar Singkatan/ <i>List of Abbreviations</i> .....	xli
Statistik Kunci/ <i>Key Statistics</i> .....	xliii
1. Geografi dan Iklim/ <i>Geography and Climate</i> .....	1
2. Pemerintahan/ <i>Government</i> .....	15
3. Penduduk dan Ketenagakerjaan/ <i>Population and Employment</i> .....	51
4. Sosial dan Kesejahteraan Rakyat/ <i>Social and Welfare</i> .....	71
5. Pertanian, Kehutanan, Peternakan, dan Perikanan/ <i>Agriculture, Forestry, Livestock, and Fishery</i> .....	175
6. Pertambangan dan Energi/ <i>Mining and Energy</i> .....	277
7. Industri Manufaktur/ <i>Manufacturing Industry</i> .....	289
8. Pariwisata/ <i>Tourism</i> .....	297
9. Transportasi dan Komunikasi/ <i>Transportation and Communication</i> .....	315
10. Perbankan dan Koperasi/ <i>Banking and Cooperative</i> .....	331
11. Pengeluaran Penduduk Serta Ketersediaan dan Konsumsi Makanan/ <i>Population Expenditure and Food Availability, and Consumption</i> .....	341
12. Sistem Neraca Regional/ <i>System of Regional Accounts</i> .....	347
13. Perbandingan Regional/ <i>Regional Comparison</i> .....	367



## DAFTAR TABEL/LIST OF TABLES

	Halaman <i>Page</i>
<b>1. GEOGRAFI DAN IKLIM/GEOGRAPHY AND CLIMATE .....</b>	<b>1</b>
<b>1.1 KEADAAN GEOGRAFI .....</b>	<b>8</b>
<b>GEOGRAPHY CONDITION .....</b>	<b>8</b>
1.1.1 Luas Daerah dan Jumlah Pulau Menurut Kecamatan di Kabupaten Kuantan Singingi, 2019.....	8
<i>Total Area and Number of Islands by Subdistrict in Kuantan Singingi Regency, 2019 .....</i>	8
1.1.2 Tinggi Wilayah dan Jarak ke Ibukota Menurut Kecamatan di Kabupaten Kuantan Singingi, 2019.....	10
<i>Altitude and Distance to the Capital by Subdistrict in Kuantan Singingi Regency, 2019 .....</i>	10
<b>1.2 KEADAAN IKLIM .....</b>	<b>11</b>
<b>CLIMATE CONDITION .....</b>	<b>11</b>
1.2.1 Rata-rata Curah Hujan di Kabupaten Kuantan Singingi, 2015-2019 (mm) .....	11
<i>Rate of Rainfall in Kuantan Singingi Regency, 2015-2019 (mm).....</i>	11
1.2.2 Rata-rata Hari Hujan di Kabupaten Kuantan Singingi, 2015-2019 (hari).....	12
<i>Rate of Rain days in Kuantan Singingi Regency, 2015-2019 (days).....</i>	12
1.2.3 Jumlah Titik Api Menurut Kecamatan di Kabupaten Kuantan Singingi, 2015-2019 .....	13
<i>Number of Hotspot by Subdistrict in Kuantan Singingi Regency, 2015-2019 .....</i>	13
<b>2. PEMERINTAHAN/GOVERNMENT .....</b>	<b>15</b>
<b>2.1 WILAYAH ADMINISTRATIF .....</b>	<b>21</b>
<b>ADMINISTRATIVE AREA .....</b>	<b>21</b>
2.1.1 Jumlah Desa <sup>1</sup> /Kelurahan Menurut Kecamatan di Kabupaten Kuantan Singingi, 2015–2019 .....	21
<i>Number of Villages<sup>1</sup>/Kelurahan by Subdistrict in Kuantan Singingi Regency, 2015–2019.....</i>	21

	Halaman Page	
2.1.2	Status Desa/Kelurahan per Kecamatan di Kabupaten Kuantan Singingi, 2019.....	22
	<i>Status of Villages/Kelurahan by Subdistrict in Kuantan Singingi Regency, 2019</i> .....	22
2.1.3	Nama Desa/Kelurahan dan Status Pemerintahan di Kabupaten Kuantan Singingi, 2019.....	23
	<i>Name and Status of Villages/Kelurahan in Kuantan Singingi Regency, 2019</i> .....	23
<b>2.2</b>	<b>PEMILIHAN UMUM .....</b>	<b>33</b>
	<b>GENERAL ELECTION .....</b>	<b>33</b>
2.2.1	Nama - Nama Pejabat Bupati di Kabupaten Kuantan Singingi, 2000 – 2019.....	33
	<i>Name of Regent in Kuantan Singingi Regency, 2000 – 2019</i> .....	33
2.2.2	Nama Ketua DPRD di Kabupaten Kuantan Singingi, 2000 – 2019 .....	34
	<i>Name of DPRD Chairman in Kuantan Singingi Regency, 2000 – 2019</i> ...	34
2.2.3	Banyaknya Anggota DPRD Kabupaten Kuantan Singingi Menurut Komisi dan Jenis Kelamin, 2018 .....	35
	<i>Number of Kuantan Singingi Regency Parliament Members by Commission and Sex, 2018</i> .....	35
2.2.4	Komisi di DPRD Kabupaten Kuantan Singingi dan Anggotanya, 2018.....	36
	<i>Commission and Member of Regional House of Representatives of Kuantan Singingi Regency, 2018</i> .....	36
2.2.5	Banyaknya Sidang/Rapat Paripurna dan Panitia Menurut Bulan, 2018 .....	38
	<i>Number of Plenary and Committee's Meeting/Session by Month, 2018</i> .....	38
2.2.6	Banyaknya Sidang/Rapat Komisi Menurut Bulan, 2018.....	40
	<i>Number of Commission Meeting/Session By Month, 2018</i> .....	40
<b>2.3</b>	<b>SUMBER DAYA MANUSIA.....</b>	<b>41</b>
	<b>HUMAN RESOURCES .....</b>	<b>41</b>
2.3.1	Jumlah Pegawai Negeri Sipil Menurut Jabatan dan Jenis Kelamin di Kabupaten Kuantan Singingi, Desember 2018 dan Desember 2019 .....	41
	<i>Number of Civil Servants by Occupation and Sex in Kuantan Singingi Regency, December 2018 and December 2019</i> .....	41

	Halaman Page
2.3.2 Jumlah Pegawai Negeri Sipil Menurut Tingkat Pendidikan dan Jenis Kelamin di Kabupaten Kuantan Singingi, Desember 2018 dan Desember 2019 .....	43
<i>Number of Civil Servants by Educational Level and Sex in Kuantan Singingi Regency, December 2018 and December 2019.....</i>	43
2.3.3 Jumlah Pegawai Negeri Sipil Menurut Tingkat Kepangkatan dan Jenis Kelamin di Kabupaten Kuantan Singingi, Desember 2018 dan Desember 2019 .....	45
<i>Number of Civil Servants by Hierarchy and Sex in Kuantan Singingi Regency, December 2018 and December 2019 .....</i>	45
2.3.4 Nama Camat di Kabupaten Kuantan Singingi, 2019.....	47
<i>Name of Camat in Kuantan Singingi Regency, 2019.....</i>	47
<b>2.4 KEUANGAN PEMERINTAH .....</b>	<b>48</b>
<b>GOVERNMENT FINANCE .....</b>	<b>48</b>
2.4.1 Realisasi Penerimaan Daerah Menurut Jenis Penerimaan di Kabupaten Kuantan Singingi, 2017–2018 .....	48
<i>Realization of APBD by Receipt in Kuantan Singingi Regency, 2017–2018.....</i>	48
2.4.2 Realisasi Belanja Daerah Menurut Jenis Pembelanjaan di Kabupaten Kuantan Singingi, 2017–2018 .....	49
<i>Realization of APBD in Kuantan Singingi Regency, 2017–2018 .....</i>	49
2.4.3 Target Penerimaan Daerah Menurut Jenis Penerimaan di Kabupaten Kuantan Singingi, 2018.....	50
<i>Regional Revenue Target in Kuantan Singingi Regency, 2018.....</i>	50



<b>3.</b>	<b>PENDUDUK DAN KETENAGAKERJAAN/POPULATION AND EMPLOYMENT .....</b>	<b>51</b>
<b>3.1</b>	<b>PENDUDUK.....</b>	<b>61</b>
	<b>POPULATION .....</b>	<b>61</b>
3.1.1	Penduduk, Laju Pertumbuhan Penduduk per Tahun, Distribusi Persentase Penduduk, Kepadatan Penduduk, Rasio Jenis Kelamin Penduduk Menurut Kecamatan di Kabupaten Kuantan Singingi, 2019 .....	61
	<i>Population, Annual Population Growth Rate, Percentage Distribution of Population, Population Density, and Population Sex Ratio by Subdistrict in Kuantan Singingi Regency, 2019 .....</i>	<i>61</i>
3.1.2	Penduduk Menurut Kelompok Umur dan Jenis Kelamin di Kabupaten Kuantan Singingi, 2019.....	64
	<i>Population by Age Group and Sex in Kuantan Singingi Regency, 2019..</i>	<i>64</i>
3.1.3	Jumlah Rumah Tangga, Penduduk, dan Rata-rata Jiwa per Rumah Tangga Menurut Kecamatan di Kabupaten Kuantan Singingi, 2019. ....	65
	<i>Number of Household, Population, and Average Person per Household by Subdistrict in Kuantan Singingi Regency, 2019.....</i>	<i>65</i>
<b>3.2</b>	<b>KETENAGAKERJAAN .....</b>	<b>66</b>
	<b>EMPLOYMENT .....</b>	<b>66</b>
3.2.1	Penduduk Berumur 15 Tahun Keatas menurut Kegiatan Utama dan Jenis Kelamin di Kabupaten Kuantan Singingi, 2019 .....	66
	<i>Population of 15 Years Age and Above by Main Activity and Sex in Kuantan Singingi Regency, 2019.....</i>	<i>66</i>
3.2.2	Penduduk Berumur 15 Tahun Keatas menurut Kegiatan Utama di Kabupaten Kuantan Singingi, 2017–2019 .....	67
	<i>Population of 15 Years Age and Above by Main Activity in Kuantan Singingi Regency, 2017–2019 .....</i>	<i>67</i>
3.2.3	Banyaknya Pencari Kerja yang Terdaftar Menurut Jenis Kelamin dan Tingkat Pendidikan di Kabupaten Kuantan Singingi, 2019 .....	68
	<i>Number of Registered Job Seekers by Sex and Educational Level in Kuantan Singingi Regency, 2019.....</i>	<i>68</i>

	Halaman Page
3.2.4 Jumlah Perusahaan dan Tenaga Kerja yang Terdaftar Menurut Sektor di Kabupaten Kuantan Singingi, 2019.....	69
<i>Number of Registered Firm and Labour by Sector in Kuantan Singingi Regency, 2019 .....</i>	<i>69</i>
3.2.5 Jumlah Pencari Kerja Terdaftar yang Telah Ditempatkan Menurut Tingkat Pendidikan dan Jenis Kelamin di Kabupaten Kuantan Singingi, 2018.....	70
<i>Number of Registered Job Seeker that Has Been Occupied by Educational Level and Sex in Kuantan Singingi Regency, 2018.....</i>	<i>70</i>
<b>4. SOSIAL DAN KESEJAHTERAAN RAKYAT/SOCIAL AND WELFARE .....</b>	<b>71</b>
<b>4.1 PENDIDIKAN .....</b>	<b>88</b>
<b>EDUCATION .....</b>	<b>88</b>
4.1.1 Jumlah Sekolah, Guru, dan Murid Taman Kanak-Kanak (TK) di Bawah Kementerian Pendidikan dan Kebudayaan Menurut Kecamatan di Kabupaten Kuantan Singingi, 2018/2019 dan 2019/2020.....	88
<i>Number of Schools, Teachers, and Pupils in Kindergarten Under The Ministry of Education and Culture by Subdistrict in Kuantan Singingi Regency, 2018/2019 and 2019/2020 .....</i>	<i>88</i>
4.1.2 Jumlah Sekolah, Guru, dan Murid Raudatul Athfal (RA) di Bawah Kementerian Agama Menurut Kecamatan di Kabupaten Kuantan Singingi, 2018/2019 dan 2019/2020.....	91
<i>Number of Schools, Teachers, and Pupils in Raudatul Athfal (RA) Under The Ministry of Religious Affairs by Subdistrict in Kuantan Singingi Regency, 2018/2019 and 2019/2020.....</i>	<i>91</i>
4.1.3 Jumlah Sekolah, Guru, dan Murid Sekolah Dasar (SD) di Bawah Kementerian Pendidikan dan Kebudayaan Menurut Kecamatan di Kabupaten Kuantan Singingi, 2018/2019 dan 2019/2020.....	92
<i>Number of Schools, Teachers, and Pupils in Primary Schools Under The Ministry of Education and Culture by Subdistrict in Kuantan Singingi Regency, 2018/2019 and 2019/2020.....</i>	<i>92</i>

4.1.4	Jumlah Sekolah, Guru, dan Murid Madrasah Ibtidaiyah (MI) di Bawah Kementerian Agama Menurut Kecamatan di Kabupaten Kuantan Singingi, 2018/2019 dan 2019/2020.....	95
	<i>Number of Schools, Teachers, and Pupils in Madrasah Ibtidaiyah (MI) Under The Ministry of Religious Affairs by Subdistrict in Kuantan Singingi Regency, 2018/2019 and 2019/2020.....</i>	95
4.1.5	Jumlah Sekolah, Guru, dan Murid Sekolah Menengah Pertama (SMP) di Bawah Kementerian Pendidikan dan Kebudayaan Menurut Kecamatan di Kabupaten Kuantan Singingi, 2018/2019 dan 2019/2020.....	98
	<i>Number of Schools, Teachers, and Pupils in Junior High Schools Under The Ministry of Education and Culture by Subdistrict in Kuantan Singingi Regency, 2018/2019 and 2019/2020.....</i>	98
4.1.6	Jumlah Sekolah, Guru, dan Murid Madrasah Tsanawiyah (MTs) di Bawah Kementerian Agama Menurut Kecamatan di Kabupaten Kuantan Singingi, 2018/2019 dan 2019/2020.....	101
	<i>Number of Schools, Teachers, and Pupils in Madrasah Tsanawiyah (MTs) Under The Ministry of Religious Affairs by Subdistrict in Kuantan Singingi Regency, 2018/2019 and 2019/2020.....</i>	101
4.1.7	Jumlah Sekolah, Guru, dan Murid Sekolah Menengah Atas (SMA) di Bawah Kementerian Pendidikan dan Kebudayaan Menurut Kecamatan di Kabupaten Kuantan Singingi, 2018/2019 dan 2019/2020.....	104
	<i>Number of Schools, Teachers, and Pupils in Senior High Schools Under The Ministry of Education and Culture by Subdistrict in Kuantan Singingi Regency, 2018/2019 and 2019/2020.....</i>	104
4.1.8	Jumlah Sekolah, Guru, dan Murid Sekolah Menengah Kejuruan (SMK) di Bawah Kementerian Pendidikan dan Kebudayaan Menurut Kecamatan di Kabupaten Kuantan Singingi, 2018/2019 dan 2019/2020.....	107
	<i>Number of Schools, Teachers, and Pupils in Vocational High Schools Under The Ministry of Education and Culture by Subdistrict in Kuantan Singingi Regency, 2018/2019 and 2019/2020.....</i>	107

	Halaman Page
4.1.9 Jumlah Sekolah, Guru, dan Murid Madrasah Aliyah (MA) di Bawah Kementerian Agama Menurut Kecamatan di Kabupaten Kuantan Singingi, 2018/2019 dan 2019/2020.....	110
<i>Number of Schools, Teachers, and Pupils in Madrasah Aliyah (MA) Under the Ministry of Religious Affairs by Subdistrict in Kuantan Singingi Regency, 2018/2019 dan 2019/2020.....</i>	<i>110</i>
4.1.10 Jumlah Desa <sup>1</sup> /Kelurahan yang Memiliki Fasilitas Sekolah Menurut Kecamatan dan Tingkat Pendidikan di Kabupaten Kuantan Singingi, 2014– 2019 .....	113
<i>Number of Villages<sup>1</sup> Having Educational Facilities by Subdistrict and Educational Level in Kuantan Singingi Regency, 2014– 2019.....</i>	<i>113</i>
4.1.11 Banyaknya Mahasiswa Universitas Islam Kuantan Singigi Menurut Fakultas dan Jenis Kelamin, 2019/2020 .....	118
<i>Number of Student at Islamic University of Kuantan Singigi by Faculty and Sex, 2019/2020.....</i>	<i>118</i>
4.1.12 Banyaknya Mahasiswa Lulusan Universitas Islam Kuantan Singigi Menurut Fakultas dan Jenis Kelamin, 2019/2020.....	119
<i>Number of Graduate at Islamic University of Kuantan Singigi by Faculty and Sex, 2019/2020.....</i>	<i>119</i>
4.1.13 Banyaknya Dosen Universitas Islam Kuantan Singigi Menurut Fakultas dan Status, 2019/2020 .....	120
<i>Number of Lecturer at Islamic University of Kuantan Singigi by Faculty and Status, 2019/2020 .....</i>	<i>120</i>
4.1.14 Banyaknya Dosen Universitas Islam Kuantan Singigi Menurut Fakultas, Pendidikan, dan Jenis Kelamin, 2019/2020 .....	121
<i>Number of Lecturer at Islamic University of Kuantan Singigi by Faculty, Educational Level, and Sex, 2019/2020 .....</i>	<i>121</i>
4.1.15 Angka Partisipasi Sekolah (APS) di Kabupaten Kuantan Singingi, 2017– 2019.....	122
<i>School Enrollment Ratio (SER) in Kuantan Singingi Regency, 2017– 2019.....</i>	<i>122</i>
4.1.16 Angka Partisipasi Murni (APM) di Kabupaten Kuantan Singingi, 2017– 2019.....	123
<i>Net Enrollment Ratio (NER) in Kuantan Singingi Regency, 2017– 2019 .</i>	<i>123</i>

	Halaman Page
<b>4.2 KESEHATAN .....</b>	<b>124</b>
<b>HEALTH.....</b>	<b>124</b>
4.2.1 Jumlah Desa <sup>1</sup> /Kelurahan Yang Memiliki Sarana Kesehatan Menurut Kecamatan di Kabupaten Kuantan Singingi, 2014–2019.....	124
<i>Number of Villages<sup>1</sup> Having Health Facilities by Subdistrict in Kuantan Singingi Regency, 2014–2019 .....</i>	<i>124</i>
4.2.2 Jumlah Tenaga Kesehatan Menurut Kecamatan di Kabupaten Kuantan Singingi, 2019.....	130
<i>Number of Medical Personnel by Subdistrict in Kuantan Singigi Regency, 2019 .....</i>	<i>130</i>
4.2.3 Jumlah Rumah Sakit Umum, Rumah Sakit Khusus, Rumah Sakit/ Rumah Bersalin, Puskesmas, Klinik/Balai Kesehatan, Posyandu, dan Polindes Menurut Kecamatan di Kabupaten Kuantan Singingi, 2018 dan 2019 .....	131
<i>Number of General Hospital, Special Hospital, Maternity Hospital and Public Health Center, Medical Clinic, Integrated Service Post, Village maternity Cottage by Subdistrict in Kuantan Singingi Regency, 2018 and 2019.....</i>	<i>131</i>
4.2.4 Jumlah Bayi Lahir Hidup, dan Bayi Lahir Mati Menurut Kecamatan di Kabupaten Kuantan Singingi, 2019.....	134
<i>Number of Live Birth Baby and Stillborn Baby by Subdistrict in Kuantan Singingi Regency, 2019.....</i>	<i>134</i>
4.2.5 Banyaknya Imunisasi yang Diberikan Kepada Bayi Menurut Kecamatan dan Jenis Imunisasi di Kabupeten Kuantan Singingi, 2019 .....	135
<i>Number of Immunization Given to Babies by Subdistrict and Type in Kuantan Singingi Regency, 2019.....</i>	<i>135</i>
4.2.6 Kunjungan Rawat Jalan Menurut Jenis Poliklinik di Rumah Sakit Umum Daerah (RSUD) Kabupaten Kuantan Singingi, 2016 – 2019....	136
<i>Number of Out-patient Visit by Polyclinic Type in Regional General Hospital of Kuantan Singingi, 2016 - 2019.....</i>	<i>136</i>
4.2.7 Jumlah Pasien Rawat Inap Menurut Jenis Ruang Perawatan di Rumah Sakit Umum Daerah (RSUD) Kabupaten Kuantan Singingi, 2016 – 2019.....	137
<i>Number of Inpatient by Ward in Regional General Hospital of Kuantan Singingi Regency, 2016 – 2019 .....</i>	<i>137</i>



4.2.8	Jumlah Pasien Rawat Inap Menurut Kategori Pembayaran di Rumah Sakit Umum Daerah (RSUD) Kabupaten Kuantan Singingi, 2016 - 2019.....	138
	<i>Number of Inpatient by Payment Category in Regional General Hospital of Kuantan Singingi Regency, 2016 - 2019.....</i>	138
4.2.9	Indikator Kegiatan Rumah Sakit Umum Daerah (RSUD) Kabupaten Kuantan Singingi, 2016 – 2019 .....	139
	<i>Activity Indicator in Regional General Hospital of Kuantan Singingi Regency, 2016 – 2019.....</i>	139
4.2.10	Hasil Pemeriksaan Laboratorium Menurut Jenis Pemeriksaan di Rumah Sakit Umum Daerah (RSUD) Kabupaten Kuantan Singingi, 2016 - 2019.....	140
	<i>Laboratory Examination Results by Examination Type in Regional General Hospital of Kuantan Singingi Regency, 2016 - 2019 .....</i>	140
4.2.11	Hasil Pelayanan Fisioterapi Menurut Jenis Tindakan di Rumah Sakit Umum Daerah (RSUD) Kabupaten Kuantan Singing, 2016-2019	141
	<i>Physiotherapy Services Result by Action Type in Regional General Hospital of Kuantan Singingi Regency, 2016 - 2019.....</i>	141
4.2.12	Hasil Pemeriksaan Radiologi Menurut Jenis Pemeriksaan di Rumah Sakit Umum Daerah (RSUD) Kabupaten Kuantan Singingi, 2016 - 2019 .....	142
	<i>Radiology Examination Results by Examination Type in Regional General Hospital of Kuantan Singingi Regency, 2016 - 2019 .....</i>	142
4.2.13	Jumlah Pasien Operasi Menurut Jenis Operasi di Rumah Sakit Umum Daerah (RSUD) Kabupaten Kuantan Singingi, 2016 – 2019....	143
	<i>Number of Operation Patient by Operation Type in Regional General Hospital of Kuantan Singingi Regency, 2016 – 2019.....</i>	143
4.2.14	Jumlah Tenaga Medis Menurut Jenisnya di Rumah Sakit Umum Daerah (RSUD) Kabupaten Kuantan Singingi, 2016 – 2019.....	144
	<i>Number of Medical Personnel by Type in Regional General Hospital of Kuantan Singingi, 2016 - 2019.....</i>	144
4.2.15	Jumlah Tenaga Paramedis Perawatan Menurut Jenisnya di Rumah Sakit Umum Daerah (RSUD) Kabupaten Kuantan Singingi, 2016 – 2019.....	145
	<i>Number of Care Paramedics by Type in Regional General Hospital of Kuantan Singingi, 2016 - 2019.....</i>	145

	Halaman Page
4.2.16 Jumlah Tenaga Paramedis Non Perawatan Menurut Jenisnya di Rumah Sakit Umum Daerah (RSUD) Kabupaten Kuantan Singingi, 2016 – 2019.....	146
<i>Number of Non Care Paramedics by Type in Regional General Hospital of Kuantan Singingi, 2016 - 2019 .....</i>	<i>146</i>
4.2.17 Jumlah Tenaga Administrasi <sup>1</sup> Menurut Tingkat Pendidikan di Rumah Sakit Umum Daerah (RSUD) Kabupaten Kuantan Singingi, 2016 – 2019.....	147
<i>Number of Administrative Staff<sup>1</sup> by Educational Level in Regional General Hospital of Kuantan Singingi Regency, 2016 – 2019 .....</i>	<i>147</i>
4.2.18 Jumlah Tenaga Kontrak Menurut Tingkat Pendidikan di Rumah Sakit Umum Daerah (RSUD) Kabupaten Kuantan Singingi, 2015 – 2018 .....	148
<i>Number of Non Permanent Staff by Educational Level in Regional General Hospital of Kuantan Singingi Regency, 2015 – 2018 .....</i>	<i>148</i>
4.2.19 Jumlah Kartu Peserta BPJS Menurut Puskesmas dan Kecamatan di Kabupaten Kuantan Singingi, 2018.....	149
<i>Number of BPJS Participant Card by Public Health Center and Subdistrict in Kuantan Singingi Regency, 2018 .....</i>	<i>149</i>
4.2.20 Banyaknya Klinik KB, Peserta KB Baru, dan Peserta KB Aktif Menurut Kecamatan Di Kabupaten Kuantan Singingi, 2019 .....	150
<i>Number of Family Planning Clinic, New and Active Acceptor by Subdistrict in Kuantan Singingi Regency, 2019 .....</i>	<i>150</i>
4.2.21 Banyaknya Peserta KB Aktif Menurut Kecamatan dan Alat Kontrasepsi yang Dipakai di Kabupaten Kuantan Singingi, 2019.....	151
<i>Number of Active Acceptor by Sub District and Contraception Type in Kuantan Singingi Regency, 2019.....</i>	<i>151</i>
<b>4.3 PERUMAHAN DAN LINGKUNGAN HIDUP .....</b>	<b>153</b>
<b><i>HOUSING AND ENVIRONMENT .....</i></b>	<b><i>153</i></b>
4.3.1 Sarana dan Prasarana Barang Tidak Bergerak yang Dikelola Dinas Lingkungan Hidup Kabupaten Kuantan Singingi, 2018 – 2019 .....	153
<i>Number of Infrastructure Managed by Environmental Office of Kuantan Singingi Regency, 2018 – 2019 .....</i>	<i>153</i>

	Halaman Page
4.3.2 Luas Ruang Terbuka Hijau (RTH) Taman Kota, Hutan Kota Median Jalan Serta Pulau-Pulau Jalan yang dikelola Dinas Lingkungan Hidup Kabupaten Kuantan Singingi, 2019 .....	154
<i>Region Managed By Environmental Office of Kuantan Singingi Regency, 2019 .....</i>	<i>154</i>
4.3.3 Jumlah Perusahaan yang Berpotensi Mencemarkan Lingkungan Menurut Kecamatan di Kabupaten Kuantan Singingi Tahun 2015-2019 .....	155
<i>Number of Firm That Potentially Pollute the Environment by Subdistrict in Kuantan Singingi Regency, 2015-2019.....</i>	<i>155</i>
<b>4.4 KRIMINALITAS .....</b>	<b>156</b>
<b>CRIME .....</b>	<b>156</b>
4.4.1 Banyaknya Kejahatan yang Terjadi Menurut Bulan dan Jenis Tindak Pidana di Wilayah Hukum Polres Kuantan Singingi, 2019.....	156
<i>Number of Crimes Happened by Month and Type in Kuantan Singingi Regency, 2019 .....</i>	<i>156</i>
4.4.2 Banyaknya Pelanggaran serta Denda Perkara Tilang Menurut Bulan di Wilayah Hukum Polres Kuantan Singingi, 2019.....	158
<i>Number of Traffic Violation and Fine by Month in Kuantan Singingi Regency, 2019 .....</i>	<i>158</i>
4.4.3 Banyaknya Kecelakaan Lalu Lintas yang Terjadi menurut Bulan di Wilayah Hukum Polres Kuantan Singingi, 2019.....	159
<i>Number of Traffic Accident by Month in Kuantan Singingi Regency, 2019.....</i>	<i>159</i>
4.4.4 Jumlah Tahanan / Narapidana Menurut Jenis Kelamin di Lembaga Pemasyarakatan Kelas IIB Teluk Kuantan, 2019.....	160
<i>Number of Prisoner / Convict by Sex in Class IIB Prison of Teluk Kuantan, 2019.....</i>	<i>160</i>
<b>4.5 AGAMA DAN SOSIAL LAINNYA .....</b>	<b>161</b>
<b>RELIGION AND OTHER SOCIAL AFFAIRS .....</b>	<b>161</b>
4.5.1 Jumlah Penduduk Menurut Kecamatan dan Agama yang Dianut di Kabupaten Kuantan Singingi, 2019.....	161
<i>Population by Subdistrict and Religion in Kuantan Singingi Regency, 2019.....</i>	<i>161</i>

	Halaman Page	
4.5.2	Jumlah Tempat Peribadatan Menurut Kecamatan di Kabupaten Kuantan Singingi, 2019.....	162
	<i>Number of Places of Worship by Subdistrict and Religion in Kuantan Singingi Regency, 2019</i> .....	162
4.5.3	Banyaknya Peristiwa Nikah dan Rujuk, Serta PNBPN Menurut Kecamatan di Kabupaten Kuantan Singingi, 2019 .....	163
	<i>Number of Marriages and Refer, Along With Non-Tax State Revenue by Subdistrict in Kuantan Singingi Regency, 2019</i> .....	163
4.5.4	Banyaknya Ulama, Mubaligh, Khatib, dan Penyuluh Agama Menurut Kecamatan di Kabupaten Kuantan Singingi, 2019.....	164
	<i>Number of Moslem Teachers by Subdistrict in Kuantan Singingi Regency, 2019</i> .....	164
4.5.5	Banyaknya Jemaah Haji yang Berangkat Menurut Jenis Kelamin dan Kecamatan di Kabupaten Kuantan Singingi, 2019 .....	<b>165</b>
	<i>Number of Pilgrims Departured by Sex and Subdistrict in Kuantan Singingi Regency, 2019</i> .....	165
4.5.6	Jumlah Orang yang Berqurban, Serta Hewan Qurban di Kabupaten Kuantan Singingi, 2019.....	166
	<i>Number of Population Who Did "Qurban", and Number of Cattle ("Qurban") in Kuantan Singingi Regency, 2019</i> .....	166
4.5.7	Jumlah Desa <sup>1</sup> /Kelurahan yang Mengalami Bencana Alam <sup>2</sup> Menurut Kecamatan di Kabupaten Kuantan Singingi, 2011, 2014, dan 2018...	167
	<i>Number of Villages<sup>1</sup> that Had Natural Disaster<sup>2</sup> by Subdistrict in Kuantan Singingi Regency, 2011, 2014, and 2018</i> .....	167
4.5.8	Banyaknya LSM dan Organisasi Masyarakat Menurut Kecamatan di Kabupaten Kuantan Singingi, 2018.....	170
	<i>Number of CSO and Community Organization by Subdistrict in Kuantan Singingi Regency, 2018</i> .....	170
4.5.9	Banyaknya Orang Cacat yang Terdaftar Menurut Jenis Cacat dan Kecamatan di Kabupaten Kuantan Singingi, 2018 .....	171
	<i>Number of Registered Handicapped People by Type and Subdistrict in Kuantan Singingi Regency, 2018</i> .....	171
4.5.10	Nama Panti Asuhan dan Jumlah Anak Asuh di Kabupaten Kuantan Singingi, 2019.....	172
	<i>Name of Orphanage and Orphans In Kuantan Singingi Regency, 2019</i>	172

	Halaman Page
<b>4.6 KEMISKINAN DAN PEMBANGUNAN MANUSIA.....</b>	<b>173</b>
<b>POVERTY AND HUMAN DEVELOPMENT .....</b>	<b>173</b>
4.6.1 Garis Kemiskinan dan Penduduk Miskin di Kabupaten Kuantan Singingi, 2010-2019 .....	173
<i>Poverty Line and Number of Poor People in Kuantan Singingi Regency, 2010-2019.....</i>	<i>173</i>
<b>5. PERTANIAN, KEHUTANAN, PETERNAKAN, DAN PERIKANAN/ AGRICULTURE, FORESTRY, LIVESTOCK, AND FISHERY .....</b>	<b>175</b>
<b>5.1 TANAMAN PANGAN .....</b>	<b>191</b>
<b>FOOD CROPS .....</b>	<b>191</b>
5.1.1 Luas Panen, Produksi dan Produktivitas Padi Menurut Kecamatan (ha) di Kabupaten Kuantan Singingi, 2019.....	191
<i>Harvested Area, Production, and Productivity of Paddy by Subdistrict in Kuantan Singingi Regency, 2019 .....</i>	<i>191</i>
5.1.2 Produksi Padi <sup>1</sup> dan Produksi Padi Setara Beras Menurut Kecamatan di Kabupaten Kuantan Singingi , 2019.....	192
<i>Paddy<sup>1</sup> and Rice Equivalent Production by Subdistrict in Kuantan Singingi Regency, 2019.....</i>	<i>192</i>
5.1.3 Luas Panen, Produksi dan Produktivitas Jagung Menurut Kecamatan di Kabupaten Kuantan Singingi, 2019 .....	193
<i>Harvested Area, Production, and Productivity of Corn by Subdistrict in Kuantan Singingi Regency, 2019.....</i>	<i>193</i>
5.1.4 Luas Panen, Produksi dan Produktivitas Ubi Kayu Menurut Kecamatan di Kabupaten Kuantan Singingi, 2019 .....	194
<i>Harvested Area, Production, and Productivity of Cassava by Subdistrict in Kuantan Singingi Regency, 2019 .....</i>	<i>194</i>
5.1.5 Luas Panen, Produksi dan Produktivitas Ubi Jalar Menurut Kecamatan di Kabupaten Kuantan Singingi, 2019 .....	195
<i>Harvested Area, Production, and Productivity of Sweet Potato by Subdistrict in Kuantan Singingi Regency, 2019 .....</i>	<i>195</i>



	Halaman Page
5.1.6	Luas Panen, Produksi dan Produktivitas Kacang Tanah Menurut Kecamatan di Kabupaten Kuantan Singingi, 2019 ..... 196 <i>Harvested Area, Production, and Productivity of Peanuts by Subdistrict in Kuantan Singingi Regency, 2019</i> ..... 196
5.1.7	Luas Panen, Produksi dan Produktivitas Kedelai Menurut Kecamatan di Kabupaten Kuantan Singingi, 2019 ..... 197 <i>Harvested Area, Production, and Productivity of Soybean by Subdistrict in Kuantan Singingi Regency, 2019</i> ..... 197
5.1.8	Luas Panen, Produksi dan Produktivitas Kacang Hijau Menurut Kecamatan di Kabupaten Kuantan Singingi, 2019 ..... 198 <i>Harvested Area, Production, and Productivity of Green Beans by Subdistrict in Kuantan Singingi Regency, 2019</i> ..... 198
<b>5.2</b>	<b>HORTIKULTURA ..... 199</b> <b><i>HORTICULTURE</i>..... 199</b>
5.2.1	Luas Panen Tanaman Sayuran Menurut Kecamatan dan Jenis Tanaman di Kabupaten Kuantan Singingi, 2018 dan 2019..... 199 <i>Harvested Area of Vegetables by Subdistrict and Kind of Plant in Kuantan Singingi Regency, 2018 and 2019</i> ..... 199
5.2.2	Produksi Tanaman Sayuran Menurut Kecamatan dan Jenis Tanaman di Kabupaten Kuantan Singingi (kuintal), 2018 dan 2019.. 203 <i>Production of Vegetables by Subdistrict and Kind of Plant in Kuantan Singingi Regency (quintal), 2018 and 2019</i> ..... 203
5.2.3	Luas Panen Tanaman Sayuran dan Buah-buahan Semusim Menurut Jenis Tanaman di Kabupaten Kuantan Singingi (ha), 2016–2019..... 207 <i>Harvested Area of Seasonal Vegetables and Fruits by Kind of Plant in Kuantan Singingi Regency (ha), 2016–2019</i> ..... 207
5.2.4	Produksi Tanaman Sayuran dan Buah-buahan Semusim Menurut Jenis Tanaman di Kabupaten Kuantan Singingi (kuintal), 2016–2019 ..... 209 <i>Production of Seasonal Vegetables and Fruits by Kind of Plant in Kuantan Singingi Regency (quintal), 2016–2019</i> ..... 209

	Halaman Page
5.2.5 Luas Panen Tanaman Biofarmaka Menurut Kecamatan dan Jenis Tanaman di Kabupaten Kuantan Singingi (m <sup>2</sup> ), 2018 dan 2019 .....	211
<i>Harvested Area of Medicinal Plants by Subdistrict and Kind of Plant in Kuantan Singingi Regency (m<sup>2</sup>), 2018 and 2019 .....</i>	<i>211</i>
5.2.6 Produksi Tanaman Biofarmaka Menurut Kecamatan dan Jenis Tanaman di Kabupaten Kuantan Singingi (kg), 2018 dan 2019 .....	218
<i>Production of Medicinal Plants by Subdistrict and Kind of Plant in Kuantan Singingi Regency (kg) 2018 and 2019 .....</i>	<i>218</i>
5.2.7 Luas Panen Tanaman Biofarmaka Menurut Jenis Tanaman di Kabupaten Kuantan Singingi(m <sup>2</sup> ), 2016–2019 .....	225
<i>Harvested Area of Medicinal Plants by Kind of Plant in Kuantan Singingi Regency (m<sup>2</sup>), 2016–2019 .....</i>	<i>225</i>
5.2.8 Produksi Tanaman Biofarmaka Menurut Jenis Tanaman di Kabupaten Kuantan Singingi (kg), 2016–2019 .....	226
<i>Production of Medicinal Plants by Kind of Plant in Kuantan Singingi Regency (kg), 2016–2019 .....</i>	<i>226</i>
5.2.9 Luas Panen Tanaman Hias Menurut Kecamatan dan Jenis Tanaman di Kabupaten Kuantan Singingi (m <sup>2</sup> ), 2018 dan 2019 .....	227
<i>Harvested Area of Ornamental Plants by Subdistrict and Kind of Plant in Kuantan Singingi Regency (m<sup>2</sup>), 2018 and 2019 .....</i>	<i>227</i>
5.2.10 Produksi Tanaman Hias Menurut Kecamatan dan Jenis Tanaman di Kabupaten Kuantan Singingi (tangkai), 2018 dan 2019 .....	229
<i>Production of Ornamental Plants by Subdistrict and Kind of Plant in Kuantan Singingi Regency (stalks), 2018 and 2019 .....</i>	<i>229</i>
5.2.11 Luas Panen Tanaman Hias Menurut Jenis Tanaman di Kabupaten Kuantan Singingi (m <sup>2</sup> ), 2016–2019 .....	231
<i>Harvested Area of Ornamental Plants by Kind of Plant in Kuantan Singingi Regency (m<sup>2</sup>), 2016–2019 .....</i>	<i>231</i>
5.2.12 Produksi Tanaman Hias Menurut Jenis Tanaman di Kabupaten Kuantan Singingi (tangkai), 2016–2019 .....	233
<i>Production of Ornamental Plants by Kind of Plant in Kuantan Singingi Regency (stalks), 2016–2019 .....</i>	<i>233</i>

	Halaman Page
5.2.13 Produksi Buah-buahan Menurut Kecamatan dan Jenis Tanaman di Kabupaten Kuantan Singingi (kuintal), 2018 dan 2019 .....	235
<i>Production of Fruits by Subdistrict and Kind of Plant in Kuantan Singingi Regency (quintal), 2018 and 2019.....</i>	235
5.2.14 Produksi Buah–Buahan dan Sayuran Tahunan Menurut Jenis Tanaman di Kabupaten Kuantan Singingi (kuintal), 2016–2019 .....	246
<i>Production of Annual Fruits and Vegetables by Kind of Plant in Kuantan Singingi Regency (quintal), 2016–2019.....</i>	246
<b>5.3 PERKEBUNAN.....</b>	<b>248</b>
<b>ESTATE CROPS .....</b>	<b>248</b>
5.3.1 Luas Areal Tanaman Perkebunan Menurut Kecamatan dan Jenis Tanaman di Kabupaten Kuantan Singingi (ha), 2018 dan 2019.....	248
<i>Planted Area of Estate Crops by Subdistrict and Type of Crops in Kuantan Singingi Regency (ha), 2018 and 2019.....</i>	248
5.3.2 Produksi Perkebunan Menurut Kecamatan dan Jenis Tanaman di Kabupaten Kuantan Singingi (ton), 2018 dan 2019 .....	252
<i>Production of Estate by Subdistrict and Type of Crops (ton), 2018 and 2019.....</i>	252
5.3.3 Banyaknya Petani Perkebunan Rakyat Menurut Kecamatan dan Jenis Komoditas di Kabupaten Kuantan Singingi, 2019 .....	256
<i>Number of Plantation Smallholders by Subdistrict and Comodity In Kuantan Singingi Regency, 2019.....</i>	256
<b>5.4 KEHUTANAN .....</b>	<b>260</b>
<b>FORESTRY .....</b>	<b>260</b>
5.4.1 Luas Kawasan Hutan Menurut <b>Executive Summary</b> Rencana Tata Ruang Wilayah di Kabupaten Kuantan Singingi, 2019.....	260
<i>Area of Forest by RTRW Executive Summary in Kuantan Singingi Regency, 2019 .....</i>	260
<b>5.5 PETERNAKAN.....</b>	<b>261</b>
<b>LIVESTOCK.....</b>	<b>261</b>
5.5.1 Jumlah Ternak Menurut Jenis Ternak dan Kecamatan di Kabupaten Kuantan Singingi (Ekor), 2019 .....	261
<i>Number of Cattle by Kind and Subdistrict in Kuantan Singingi Regency (Head), 2019.....</i>	261

	Halaman Page
5.5.2 Jumlah Ternak Unggas Menurut Jenis Ternak dan Kecamatan di Kabupaten Kuantan Singingi (Ekor), 2019.....	262
<i>Number of Poultry by Kind and Subdistrict in Kuantan Singingi Regency (Head), 2019.....</i>	262
5.5.3 Jumlah Ternak yang Dipotong dan Produksi Daging Menurut Jenis Ternak di Kabupaten Kuantan Singingi, 2018 – 2019.....	263
<i>Number of Slaughtered Livestock and Production of Meat by Kind in Kuantan Singingi Regency, 2018 – 2019 .....</i>	263
5.5.4 Produksi Telur dan Daging Menurut Jenis Unggas di Kabupaten Kuantan Singingi, 2018 – 2019 .....	264
<i>Production of Egg and Meat by Kind of Poultry in Kuantan Singingi Regency, 2018 – 2019.....</i>	264
<b>5.6 PERIKANAN .....</b>	<b>265</b>
<b><i>FISHERY.....</i></b>	<b>265</b>
5.6.1 Luas Areal Perairan Umum Menurut Kecamatan di Kabupaten Kuantan Singingi, 2019.....	265
<i>Area of General Waters by Subdistrict in Kuantan Singingi Regency, 2019.....</i>	265
5.6.2 Banyaknya Rumah Tangga Perikanan (RTP) Menurut Kecamatan dan Jenis Perairan di Kabupaten Kuantan Singingi, 2019 .....	266
<i>Number of Fishery Household by Subdistrict in Kuantan Singingi Regency, 2019 .....</i>	266
5.6.3 Produksi Penangkapan Ikan Perairan Umum dan Jumlah RTP Menurut Kecamatan di Kabupaten Kuantan Singingi, 2018 – 2019 .	267
<i>Production of Farmer House Hold (RTP) per Resident in Kuantan Singingi Regency, 2018 – 2019.....</i>	267
5.6.4 Banyaknya Armada Penangkapan Ikan Menurut Kecamatan di Kabupaten Kuantan Singingi, 2019.....	268
<i>Number of Ships by Subdistrict in Kuantan Singingi Regency, 2019.....</i>	268
5.6.5 Jumlah Alat Tangkap Perikanan Menurut Kecamatan dan Jenis Alat di Kabupaten Kuantan Singingi, 2019.....	269
<i>Number of Fishing Catch by Subdistrict in Kuantan Singingi Regency, 2019.....</i>	269

	Halaman Page
5.6.6 Jumlah Unit Keramba, RTP dan Produksi Keramba Menurut Kecamatan di Kabupaten Kuantan Singingi, 2019 .....	271
<i>Number of Keramba Unit, RTP and Production Keramba by Subdistrict in Kuantan Singingi Regency, 2019 .....</i>	<i>271</i>
5.6.7 Luas Kolam, RTP Budidaya Kolam dan Produksi Budidaya Ikan Menurut Kecamatan di Kabupaten Kuantan Singingi, 2019.....	272
<i>Area of Fishpond, RTP and Production fish by Subdistrict In Kuantan Singingi Regency, 2019 .....</i>	<i>272</i>
5.6.8 Produksi Benih Ikan Balai Benih Ikan (BBI) Teso dan Hatchery Mini di Kabupaten Kuantan Singingi, 2019.....	273
<i>Value of Production of Fishpond by Kind of Fish in Mini Hatchery In Kuantan Singingi Regency, 2019 .....</i>	<i>273</i>
5.6.9 Jumlah Unit Pembenihan Rakyat (UPR) dan Produksi Benih Menurut Kecamatan di Kabupaten Kuantan Singingi, 2019.....	274
<i>Number of UPR and Production by Subdistrict in Kuantan Singingi Regency, 2019 .....</i>	<i>274</i>
5.6.10 Volume dan Nilai Ikan yang Diperdagangkan Di Kabupaten Kuantan Singingi Menurut Kecamatan, 2019.....	275
<i>Volume and Value Trade of fish by Sub District in Kuantan Singingi Regency, 2019 .....</i>	<i>275</i>
5.6.11 Volume dan Nilai Ikan Keluar dari Kabupaten Kuantan Singingi Menurut Kecamatan, 2019 .....	276
<i>Volume and Value Export of Fish From Kuantan Singingi Regency by Subdistrict, 2019 .....</i>	<i>276</i>
<b>6. PERTAMBANGAN DAN ENERGI/MINING AND ENERGY .....</b>	<b>277</b>
<b>6.1 PERTAMBANGAN.....</b>	<b>282</b>
<b>MINING.....</b>	<b>282</b>
6.1.1 Jumlah Produksi Bahan Galian Mineral Logam, Batubara, dan Batuan (Sirtu) di Kabupaten Kuantan Singingi, 2018 .....	282
<i>Production Of Metal Mineral, Coal, anf Rock (Sirtu) in Kuantan Singingi Regency, 2018 .....</i>	<i>282</i>

	Halaman Page
<b>6.2 LISTRIK, GAS, DAN AIR MINUM.....</b>	<b>283</b>
<b><i>ELECTRICITY, GAS, AND WATER SUPPLY.....</i></b>	<b>283</b>
6.2.1 Daya Terpasang, Produksi, dan Distribusi Listrik PT. PLN (Persero) pada Cabang/Ranting PLN Menurut Bulan di Kabupaten Kuantan Singingi, 2019.....	283
<i>Installed Electricity Power, Production, and Distribution of PT. PLN (Persero) at PLN Branch by Month in Kuantan Singingi Regency, 2019 .</i>	283
6.2.2 Jumlah Pelanggan Listrik Menurut Jenis Pelanggan, 2018 dan 2019	284
<i>Number of Electricity Customers by Customer Type, 2018 and 2019 .....</i>	284
6.2.3 Jumlah Pelanggan dan Air yang Disalurkan Menurut Kecamatan di Kabupaten Kuantan Singingi, 2019.....	285
<i>Number of Customers and Distributed Water by Subdistrict in Kuantan Singingi Regency, 2019.....</i>	285
6.2.4 Banyaknya Pelanggan BPAM Menurut Jenis Konsumen di Kabupaten Kuantan Singingi, 2015 – 2019 .....	286
<i>Number of Customers by Kind in Kuantan Singingi Regency, 2015 – 2019.....</i>	286
6.2.5 Jumlah Air Minum yang Disalurkan Menurut Jenis Konsumen di Kabupaten Kuantan Singingi, 2016 – 2019 .....	287
<i>Number of Water Distribution by Kind of Customer in Kuantan Singingi Regency, 2016 – 2019.....</i>	287
<b>7. INDUSTRI MANUFAKTUR/MANUFACTURING INDUSTRY .....</b>	<b>289</b>
7.1 Banyaknya Perusahaan Industri Menurut Kecamatan di Kabupaten Kuantan Singingi, 2015 – 2018 .....	293
<i>Number of Industrial Companies by Subdistrict in Kuantan Singingi Regency, 2015 – 2018.....</i>	293
7.2 Nilai Investasi Industri Menurut Kecamatan di Kabupaten Kuantan Singingi, 2018.....	294
<i>Industrial Investment Value by Subdistrict in Kuantan Singingi Regency, 2018 .....</i>	294
7.3 Jumlah Pekerja Industri Menurut Kecamatan di Kabupaten Kuantan Singingi, 2015 – 2018 .....	295
<i>Number of Industrial Labour by Subdistrict in Kuantan Singingi Regency, 2015 – 2019.....</i>	295

	Halaman Page
7.4	Nama Perusahaan Kelapa Sawit Menurut Lokasi dan Keegiatannya di Kabupaten Kuantan Singingi, 2019..... 296 <i>Palm Oil Factories by Location and Activity In Kuantan Singingi Regency, 2019</i> ..... 296
<b>8.</b>	<b>PARIWISATA/TOURISM ..... 297</b>
8.1	Jumlah Rumah Makan/Restoran Menurut Kecamatan di Kabupaten Kuantan Singingi, 2016–2019 ..... 302 <i>Number of Restaurants by Subdistrict in Kuantan Singingi Regency, 2016–2019</i> ..... 302
8.2	Jumlah Akomodasi Hotel di Kabupaten Kuantan Singingi, 2012 – 2018 ..... 303 <i>Number of Hotel Accomodation in Kuantan Singingi Regency, 2012 – 2018</i> ..... 303
8.3	Rata-rata Lama Menginap Tamu Asing dan Tamu Domestik Menurut Bulan di Kabupaten Kuantan Singingi (Hari), 2018..... 304 <i>Average Length of Stay of Foreign and Domestic Visitors by Month in Kuantan Singingi Regency (Day), 2018</i> ..... 304
8.4	Persentase Tingkat Penghunian Kamar Hotel dan Akomodasi Lainnya Menurut Jenis Hotel dan Bulan di Kabupaten Kuantan Singingi, 2018..... 305 <i>Room Occupancy Rate of Hotels and Other Accomodations by Type of Accomodation and Month in Kuantan Singingi Regency, 2018</i> ..... 305
8.5	Tempat-tempat Bersejarah Menurut Kecamatan di Kabupaten Kuantan Singingi, 2018..... 306 <i>Historical Places by Subdistrict in Kuantan Singingi Regency, 2018</i> ..... 306
8.6	Tempat-tempat Pariwisata Menurut Kecamatan di Kabupaten Kuantan Singingi, 2018..... 312 <i>Tourism Places by Subdistrict in Kuantan Singingi Regency, 2018</i> ..... 312

<b>9.</b>	<b>TRANSPORTASI DAN KOMUNIKASI/TRANSPORTATION AND COMMUNICATION .....</b>	<b>315</b>
<b>9.1</b>	<b>TRANSPORTASI.....</b>	<b>319</b>
	<b>TRANSPORTATION .....</b>	<b>319</b>
9.1.1	Panjang Jalan Negara, Jalan Provinsi, dan Jalan Kabupaten Menurut Jenis Permukaan di Kabupaten Kuantan Singingi (Km), 2018 – 2019.....	319
	<i>Length of State Road, Province Road, and Regency Road Based on Type of Surface In Kuantan Singingi Regency (Km), 2018 – 2019 .....</i>	<i>319</i>
9.1.2	Panjang Jalan Negara, Jalan Provinsi, dan Jalan Kabupaten Menurut Keadaan di Kabupaten Kuantan Singingi (Km), 2018 – 2019 .....	320
	<i>Length of State Road, Province Road, and Regency Road Based on Condition in Kuantan Singingi Regency (Km), 2018 – 2019 .....</i>	<i>320</i>
9.1.3	Banyak dan Panjang Jembatan Berdasarkan Jenisnya di Kabupaten Kuantan Singingi, 2019.....	321
	<i>Number and Length of Bridge Based on Type in Kuantan Singingi Regency, 2019 .....</i>	<i>321</i>
9.1.4	Banyaknya Kendaraan Angkutan Darat Bermotor menurut Kecamatan di Kabupaten Kuantan Singingi, 2017 .....	322
	<i>Number of Motor Vehicle by Subdistrict in Kuantan Singingi Regency, 2017 .....</i>	<i>322</i>
9.1.5	Banyaknya Kendaraan Bermotor Wajib Uji yang Terdaftar di DLLAJ Kabupaten Kuantan Singingi, 2017.....	323
	<i>Number of Compulsory Test of Motor Vehicles at DLLAJ of Kuantan Singingi Regency, 2017 .....</i>	<i>323</i>
9.1.6	Jumlah Surat Izin Mengemudi Yang Dikeluarkan Dirinci Menurut Bulan, 2019.....	324
	<i>Number of Driving License Issued by Month, 2019.....</i>	<i>324</i>
9.1.7	Jumlah BPKB Yang Dikeluarkan Menurut Jenis Kendaraan Dirinci Menurut Bulan, 2019 .....	325
	<i>Number of BPKB Issued by Type of Vehicle and Month, 2019.....</i>	<i>325</i>



	Halaman Page
<b>9.2 POS DAN TELEKOMUNIKASI .....</b>	<b>326</b>
<b>POST AND TELECOMMUNICATION .....</b>	<b>326</b>
9.2.1 Surat Pos Dikirim/Diterima Melalui PT Pos Indonesia Cabang Kabupaten Kuantan Singingi, 2019.....	326
<i>Mail Sent and Received by Kuantan Singingi Branch Office of PT Pos Indonesia, 2019.....</i>	<i>326</i>
9.2.2 Paket Pos Dikirim/Diterima Melalui PT Pos Indonesia Cabang Kabupaten Kuantan Singingi, 2019.....	327
<i>Post Package Sent and Received by Kuantan Singingi Branch Office of PT Pos Indonesia, 2019.....</i>	<i>327</i>
9.2.3 Wesel Pos Dikirim/Diterima Melalui PT Pos Indonesia Cabang Kabupaten Kuantan Singingi, 2019.....	328
<i>Postal Money Sent and Received by Kuantan Singingi Branch Office of PT Pos Indonesia, 2019.....</i>	<i>328</i>
9.2.4 Nilai Setoran dan Pembayaran Weselpos (Rupiah), 2019.....	329
<i>Value of Postal Money Received and Paid (Rupiah), 2019.....</i>	<i>329</i>
9.2.5 Banyaknya Pembayaran Pensiunan TASPEN dan ASABRI Melalui PT Pos Indonesia Cabang Kabupaten Kuantan Singingi (Rupiah), 2019 .....	330
<i>Number of TASPEN and ASABRI Retirement Payment by Kuantan Singingi Branch Office of PT Pos Indonesia, 2019 .....</i>	<i>330</i>
<b>10. PERBANKAN DAN KOPERASI/BANKING AND COOPERATIVE .....</b>	<b>331</b>
<b>10.1 PERBANKAN.....</b>	<b>335</b>
<b>BANKING.....</b>	<b>335</b>
10.1.1 Banyaknya Nasabah dan Uang Pinjaman pada PT Pegadaian (Persero) Cabang Kuantan Singingi, 2016 – 2018 .....	335
<i>Number of Customers and Money Loans PT Pegadaian Branch in Kuantan Singingi, 2016–2018.....</i>	<i>335</i>

	Halaman Page
<b>10.2 KOPERASI .....</b>	<b>336</b>
<b>COOPERATIVE.....</b>	<b>336</b>
10.2.1 Banyaknya Koperasi Menurut Kecamatan dan Jenis di Kabupaten Kuantan Singingi, 2018.....	336
<i>Number of Cooperatives by Subdistrict and Types in Kuantan Singingi Regency, 2018 .....</i>	<i>336</i>
10.2.2 Banyaknya Koperasi Menurut Kecamatan dan Keaktifan di Kabupaten Kuantan Singingi, 2018.....	337
<i>Number of Cooperatives by Subdistrict and Activity in Kuantan Singingi Regency, 2018.....</i>	<i>337</i>
10.2.3 Banyaknya Anggota Koperasi Menurut Jenis Koperasi di Kabupaten Kuantan Singingi, 2017.....	338
<i>Number of Cooperative Members by Types In Kuantan Singingi Regency, 2017 .....</i>	<i>338</i>
10.2.4 Jumlah Pasar Menurut Status di Kabupaten Kuantan Singingi, 2018.....	339
<i>Number of Market by Status in Kuantan Singingi Regency, 2018.....</i>	<i>339</i>
<b>11. PENGELUARAN PENDUDUK SERTA KETERSEDIAAN DAN KONSUMSI MAKANAN/POPULATION EXPENDITURE AND FOOD AVAILABILITY, AND CONSUMPTION .....</b>	<b>341</b>
11.1 Rata-rata Pengeluaran dan Persentase Rata-Rata Pengeluaran Per Kapita Sebulan Menurut Kelompok Makanan di Kabupaten Kuantan Singingi, 2019.....	345
<i>Average Expenditure and Percentage of Average Expenditure Per Capita Per Month by Food Group in Kuantan Singingi Regency, 2019...</i>	<i>345</i>
11.2 Rata-rata Pengeluaran dan Persentase Rata-Rata Pengeluaran Per Kapita Sebulan Menurut Kelompok Bukan Makanan di Kabupaten Kuantan Singingi, 2019.....	346
<i>Rata-rata Pengeluaran dan Persentase Rata-Rata Pengeluaran Per Kapita Sebulan Menurut Kelompok Bukan Makanan di Kabupaten Kuantan Singingi, 2019 .....</i>	<i>346</i>

<b>12.</b>	<b>SISTEM NERACA REGIONAL/SYSTEM OF REGIONAL ACCOUNTS .....</b>	<b>347</b>
12.1	Produk Domestik Regional Bruto Atas Dasar Harga Berlaku Menurut Lapangan Usaha di Kabupaten Kuantan Singingi (miliar rupiah), 2015–2019 .....	357
	<i>Gross Regional Domestic Product at Current Market Prices by Industry in Kuantan Singingi Regency (billion rupiahs), 2015–2019.....</i>	357
12.2	Produk Domestik Regional Bruto Atas Dasar Harga Konstan 2010 Menurut Lapangan Usaha di Kabupaten Kuantan Singingi (miliar rupiah), 2015–2019 .....	359
	<i>Gross Regional Domestic Product at 2010 Constant Market Prices by Industry in Kuantan Singingi Regency (billion rupiahs), 2015–2019 .....</i>	359
12.3	Distribusi Persentase Produk Domestik Regional Bruto Atas Dasar Harga Berlaku Menurut Lapangan Usaha di Kabupaten Kuantan Singingi, 2015–2019 .....	361
	<i>Percentage Distribution of Gross Regional Domestic Product at Current Market Prices by Industry in Kuantan Singingi Regency, 2015–2019 .....</i>	361
12.4	Laju Pertumbuhan Produk Domestik Regional Bruto Atas Dasar Harga Konstan 2010 Menurut Lapangan Usaha di Kabupaten Kuantan Singingi (persen), 2015–2019 .....	363
	<i>Growth Rate of Gross Regional Domestic Product at 2010 Constant Market Prices by Industry in Kuantan Singingi Regency (percent), 2015–2019 .....</i>	363
12.5	Produk Domestik Regional Bruto Atas Dasar Harga Berlaku Menurut Jenis Pengeluaran di Kabupaten Kuantan Singingi (miliar rupiah), 2015–2019 .....	365
	<i>Gross Regional Domestic Product at Current Market Prices by Type of Expenditure in Kuantan Singingi Regency (billion rupiahs), 2015–2019 .....</i>	365
12.6	Produk Domestik Regional Bruto Atas Dasar Harga Konstan 2010 Menurut Jenis Pengeluaran di Kabupaten Kuantan Singingi (miliar rupiah), 2015–2019 .....	366
	<i>Gross Regional Domestic Product at 2010 Constant Market Prices by Type of Expenditure in Kuantan Singingi Regency (billion rupiahs), 2015–2019 .....</i>	366

<b>13.</b>	<b>PERBANDINGAN REGIONAL/REGIONAL COMPARISON .....</b>	<b>367</b>
13.1	Jumlah Penduduk Menurut Kabupaten/Kota di Provinsi Riau, 2015 – 2019..... <i>Population by Regency/Municipality in Riau Province, 2015 – 2019.....</i>	370 370
13.2	Indeks Pembangunan Manusia Menurut Kabupaten/Kota di Provinsi Riau, 2015 – 2019 ..... <i>Human Development Indeks by Regency/Municipality in Riau Province, 2015 – 2019.....</i>	371 371
13.3	Persentase Penduduk Miskin Menurut Kabupaten/Kota di Provinsi Riau, 2015 – 2019 ..... <i>Percentage of Poor People by Regency/Municipality in Riau Province, 2015 – 2019.....</i>	372 372
13.4	Tingkat Pengangguran Terbuka Menurut Kabupaten/Kota Se- Provinsi Riau, 2015 – 2019 ..... <i>Unemployment Rate by Regency/Municipality in Riau Province, 2015 – 2019.....</i>	373 373
13.5	Laju Pertumbuhan Produk Domestik Regional Bruto Atas Dasar Harga Konstan 2010 Menurut Lapangan Usaha di Provinsi Riau (persen), 2015–2019 ..... <i>Growth Rate of Gross Regional Domestic Product at 2010 Constant Market Prices by Industry in Riau Province (percent), 2015–2019 .....</i>	374 374



## DAFTAR GAMBAR/LIST OF FIGURES

		Halaman <i>Page</i>
1.1	Luas Daerah menurut Kecamatan di Kabupaten Kuantan Singingi (%), 2019.....	6
	<i>Area of Subdistrict in Kuantan Singingi Regency (%), 2019.....</i>	6
1.2	Jarak Ibukota Kecamatan ke Ibukota Kabupaten Kuantan Singingi (km), 2019 .....	7
	<i>Distance to the Capital by Subdiscrict in Kuantan Singingi Regency(km), 2019 .....</i>	7
2.1	Jumlah Desa/Kelurahan Menurut Kecamatan di Kabupaten Kuantan Singingi, 2019.....	19
	<i>Number of Villages/Kelurahan by Subdistrict in Kuantan Singingi Regency, 2019 .....</i>	19
2.2	Jumlah Pegawai Negeri Sipil Menurut Jenis Kelamin di Kabupaten Kuantan Singingi, Desember 2019.....	20
	<i>Number of Civil Servants by Sex in Kuantan Singingi Regency, December 2019.....</i>	20
4.1	Jumlah Sekolah Menurut Jenjang Pendidikan di Kabupaten Kuantan Singingi, 2019/2020 .....	83
	<i>Number of Schools by Educational Level in Kuantan Singingi Regency, 2019/2020 .....</i>	83
4.2	Jumlah Guru Menurut Jenjang Pendidikan di Kabupaten Kuantan Singingi, 2019/2020 .....	84
	<i>Number of Teachers by Educational Level in Kuantan Singingi Regency, 2019/2020.....</i>	84
4.3	Jumlah Murid Menurut Jenjang Pendidikan di Kabupaten Kuantan Singingi, 2019/2020 .....	85
	<i>Number of Teachers by Educational Level in Kuantan Singingi Regency, 2019/2020.....</i>	85
4.4	Jumlah Sarana Kesehatan di Kabupaten Kuantan Singingi, 2019 .....	86
	<i>Number of Health Facilities Kuantan Singingi Regency, 2019 .....</i>	86

	Halaman Page
4.5	Jumlah Penduduk Miskin di Kabupaten Kuantan Singingi, 2014-2019 (Ribuan) ..... 87
	<i>Number of Poor People in Kuantan Singingi Regency, 2014-2019 (Thousands)..... 87</i>
5.1	Produktivitas Palawija di Kabupaten Kuantan Singingi (Ton/Ha), 2019 ..... 185
	<i>Productivity of Second Crop in Kuantan Singingi Regency (Ton/Ha), 2019..... 185</i>
5.2	Produksi Tanaman Sayuran Menurut Jenis Tanaman di Kabupaten Kuantan Singingi (Kuintal), 2019 ..... 186
	<i>Production of Vegetables by Kind of Plant in Kuantan Singingi Regency (Quintal), 2019 ..... 186</i>
5.3	Produksi Tanaman Perkebunan di Kabupaten Kuantan Singingi (Ton), 2019 ..... 187
	<i>Production of Estate in Kuantan Singingi Regency (Ton), 2019..... 187</i>
5.4	Jumlah Ternak Menurut Jenis Ternak di Kabupaten Kuantan Singingi (Ekor), 2019 ..... 188
	<i>Number of Cattle By Kind of Cattle in Kuantan Singingi Regency (Head), 2019..... 188</i>
5.5	Luas Areal Perairan Umum di Kabupaten Kuantan Singingi (Ha), 2019 ..... 189
	<i>Area of General Waters in Kuantan Singingi Regency (Ha), 2019 ..... 189</i>
5.6	Volume Ikan yang Diperdagangkan Menurut Kecamatan di Kabupaten Kuantan Singingi (Ton), 2019 ..... 190
	<i>Volume of Fish Trade by Subdistrict in Kuantan Singingi Regency (Ton), 2019 ..... 190</i>
6.1	Penggunaan Tenaga Listrik Menurut Jenis Pelanggan di Kabupaten Kuantan Singingi (KWh), 2019..... 281
	<i>Utilization of Electricity by Customer Type in Kuantan Singingi Regency (KWh), 2019..... 281</i>

## PENJELASAN UMUM/EXPLANATORY NOTES

Tanda-tanda, satuan-satuan, dan lain-lainnya yang digunakan dalam publikasi ini adalah sebagai berikut:

*Symbols, measurement units, and acronyms which are used in this publication, are as follows:*

### 1. TANDA-TANDA/SYMBOLS

Data tidak tersedia/Data not available .....	: ...
Tidak ada atau nol /Null or zero .....	: -
Data dapat diabaikan/Data negligible .....	: 0
Tanda decimal/Decimal point .....	: ,
Data tidak dapat ditampilkan/Not applicable .....	: NA
Angka estimasi/Estimated figures .....	: e
Angka diperbaiki/Revised figures .....	: r
Angka sementara/Preliminary figures .....	: x
Angka sangat sementara/Very preliminary figures .....	: xx
Angka sangat sangat sementara/Very very preliminary figures .....	: xxx

### 2. SATUAN/UNITS

barel/barrel .....	: 158,99 liter/litres = 1/6,2898 m <sup>3</sup>
hektar (ha)/hectare (ha) .....	: 10 000 m <sup>2</sup>
kilometer (km)/kilometres (km) .....	: 1 000 meter/meters (m)
knot/knot .....	: 1,8523 km/jam (km/hour)
kuintal/quintal .....	: 100 kg
KWh .....	: 1 000 Watt hour
MWh .....	: 1 000 KWh
liter (untuk beras)/litre (for rice) .....	: 0,80 kg
MMSCF .....	: 1/35,3 m <sup>3</sup>
metrik ton (m.ton)/metric ton (m. ton) .....	: 0,98421 long ton = 1 000 kg
ons/ounce .....	: 28,31 gram/grams
ton .....	: 1 000 kg

Satuan lain: buah, dus, butir, helai/lembar, kaleng, batang, pulsa, ton kilometer (ton-km), jam, menit, persen (%).

*Other units: unit, pack, pieces, sheet, tin, pulse, ton-kilometres(ton-km), hour, minute, percent (%).*

Perbedaan angka di belakang koma disebabkan oleh pembulatan angka.  
*The difference in decimal numbers is caused by rounding.*





## DAFTAR SINGKATAN/ LIST OF ABBREVIATIONS

SI	: Stasiun Iklim
SIMPK	: Stasiun Meteorologi Pertanian Khusus
t.t	: Tempat tidur
BCG	: Bacillus Calmette Guerin
DPT	: Difteri, Pertusis, Tetanus
TT	: Tetanus Toxoid
IOT	: Industri Obat Tradisional/ <i>Traditional Medicine Industry</i>
IKOT	: Industri Kecil Obat Tradisional/ <i>Traditional Medicine Small</i>
Alkes	: Alat kesehatan/ <i>Health Kits</i>
PKRT	: Perbekalan Kesehatan Rumah tangga/ <i>Household Health Logistics</i>
Kompl	: Komplemen/ <i>Complement</i>
IRTP	: Industri Pangan Produksi Rumah Tangga/ <i>Foods Home Industry</i>
PBF	: Pedagang Besar Farmasi/ <i>Pharmacy Whole-seller</i>
GFK	: Gudang Farmasi Kab/Kota/Regency/ <i>Municipality Pharmacy Warehouse</i>
RB	: Rumah Bersalin/ <i>Delivery House</i>
Pustu	: Puskesmas pembantu/ <i>Auxiliary Public Health Center</i>
BP	: Balai Pengobatan/ <i>Polyclinic</i>
TPS	: Tempat Pembuangan Sementara / <i>landfill</i>
Jamkesmas	: Jaminan kesehatan masyarakat miskin/ <i>Poor public health insurance</i>
PJKMU	: Program Jaminan Kesehatan Masyarakat Umum
SIUP	: Surat Ijin Usaha Perdagangan/ <i>Trading Permission Letter</i>
TDP	: Tanda Daftar Perusahaan/ <i>Company Registration Identity</i>
API	: Angka Pengenal Importir/ <i>Importer's Identity Number</i>



## Statistik Kunci, 2017–2019 Key Statistics, 2017–2019

Rincian/Description	Satuan/Unit	2017	2018	2019
(1)	(2)	(5)	(6)	(7)
<b>SOSIAL/SOCIAL</b>				
Penduduk <sup>1</sup> /Population <sup>1</sup>	ribu/thousand	321,22	324,41	327,32
Laju Pertumbuhan Penduduk <sup>1</sup> /Population Growth <sup>1</sup>	%	1,03	1,00	0,89
Angka Harapan Hidup <sup>5</sup> /Life Expectancy at Birth <sup>5</sup>	tahun/years	67,99	68,17	68,44
Harapan Lama Sekolah <sup>5</sup> /Expected Years of Schooling <sup>5</sup>	tahun/years	13,26	13,27	13,32
Rata-rata Lama Sekolah <sup>5</sup> /Mean Years of Schooling <sup>5</sup>	tahun/years	8,20	8,31	8,58
Pengeluaran per Kapita <sup>5</sup> /Expenditure per Capita <sup>5</sup>	ribu rupiah/ thousand rupiahs	10 274	10 476	10 820
Tingkat Partisipasi Angkatan Kerja -TPAK <sup>2</sup> Labour Force Participation Rate-LFPR <sup>2</sup>	%	63,82	63,64	64,39
Tingkat Pengangguran Terbuka-TPT <sup>2</sup> Unemployment Rate-UR <sup>2</sup>	%	6,50	6,05	4,88
Penduduk Miskin <sup>4</sup> /Poor People <sup>4</sup>	ribu/thousand	31,95	32,10	31,22
Persentase Penduduk Miskin <sup>4</sup> Percentage of Poor People <sup>4</sup>	%	9,97	9,92	9,56
Indeks Pembangunan Manusia-IPM <sup>5</sup> Human Development Index <sup>5</sup>		69,53	69,96	70,78
<b>EKONOMI/ECONOMIC</b>				
Produk Domestik Regional Bruto(PDRB) atasa Dasar Harga Berlaku <sup>6</sup> Gross Regional Domestic Product (GRDP) at Current Market Price <sup>6</sup>	miliar rupiah billion rupiahs	29 504,32	30 644,72 <sup>x</sup>	32 121,99 <sup>xx</sup>
Laju Pertumbuhan Ekonomi <sup>8</sup> /Economic Growth <sup>7</sup>	%	4,37	4,68 <sup>x</sup>	4,62 <sup>xx</sup>
PDRB Per Kapita Harga Berlaku <sup>3,6,8</sup> Per Capita of GDP at Current Price <sup>3,6,8</sup>	juta rupiah million rupiahs	91,85	94,46 <sup>x</sup>	98,14 <sup>xx</sup>

- Catatan/Notes: <sup>1</sup> Data dari Hasil Proyeksi Penduduk Indonesia 2015–2045 (Pertengahan tahun/Juni)/*Data from the result of Indonesia Population Projection 2015–2045 (mid year/June)*
- <sup>2</sup> Kondisi Agustus/*Condition at August*
- <sup>3</sup> Menggunakan penimbang hasil proyeksi penduduk tahun 2010–2035/*Weighted by the 2010–2035 population projection*
- <sup>4</sup> Kondisi Maret/*Condition at March*
- <sup>5</sup> Sejak tahun 2010, IPM dihitung dengan metode baru. Komponen IPM metode baru adalah angka harapan hidup saat lahir, harapan lama sekolah, rata-rata lama sekolah, dan pengeluaran per kapita/*Since 2010, HDI was calculated using new method. New HDI component are life expectancy at birth, expected years of schooling, means years of schooling, and expenditure per capita*
- <sup>6</sup> Mulai tahun 2010 mengadopsi System of National Account 2008 (SNA 2008)/*Since 2010 is in line with System of National Account 2008 (SNA 2008)*
- <sup>7</sup> Sebelum 2011 menggunakan tahun dasar 2000 (2000=100), mulai 2011 menggunakan tahun dasar 2010 (2010=100)/*Before 2011 using 2000 base year (2000=100), since 2011 using 2010 base year (2010=100)*
- <sup>8</sup> Mulai 2010 proyeksi penduduk berdasarkan hasil SP2010/*Since 2010 population projection based on SP2010*

# BAB 1

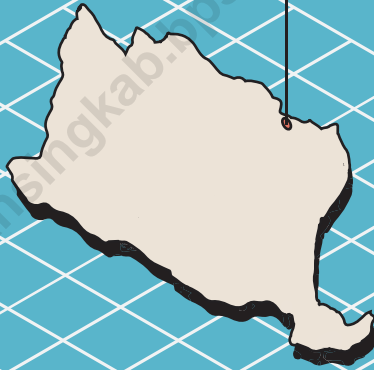
## GEOGRAFI DAN IKLIM

*Geography and Climate*

### GEOGRAFI DAN IKLIM GEOGRAPHY AND CLIMATE

Kuantan Singingi terletak antara  
0°00 - 1°00 Lintang Selatan dan  
101°02 - 101°55 Bujur Timur

*Kuantan Singingi is located  
between 0°00 - 1°00 South Latitude  
and between 101°02 - 101°55 East Longitude*



**Km<sup>2</sup>**

**Luas Daerah**

*Total Area*

**7.656,03 km<sup>2</sup>**



**Ibukota Kabupaten**

*Capital of Regency*

**TELUK KUANTAN**



**PENJELASAN TEKNIS**

1. Secara astronomis, Kuantan Singingi terletak antara 0°00 – 1°00 Lintang Selatan dan 101°02 – 101°55 Bujur Timur.
2. Berdasarkan posisi geografisnya, Kabupaten Kuantan Singingi memiliki batas-batas : Utara – Kabupaten Kampar dan Kabupaten Pelalawan, Selatan – Provinsi Jambi, Barat – Provinsi Sumatera Barat, Timur – Kabupaten Indragiri Hulu.
3. Kuantan Singingi terdiri dari 15 Kecamatan yaitu Kuantan Mudik, Hulu Kuantan, Gunung Toar, Pucuk Rantau, Singingi, Singingi Hilir, Kuantan Tengah, Sentajo Raya, Benai, Kuantan Hilir, Pangean, Logas Tanah Darat, Kuantan Hilir Seberang, Cerenti, dan Inuman.

**TECHNICAL NOTES**

1. *Astronomically, Kuantan Singingi is located between 0°00 – 1°00 South Latitude and between 101°02 – 101°55 East Longitude.*
2. *Based on its geographical position, Kuantan Singingi has boundaries as follows : North – Kampar Regency and Pelalawan Regency, South – Jambi Province, West – Sumatera Barat Province, East – Indragiri Hulu Regency.*
3. *Kuantan Singingi has 15 Subdistricts : Kuantan Mudik, Hulu Kuantan, Gunung Toar, Pucuk Rantau, Singingi, Singingi Hilir, Kuantan Tengah, Sentajo Raya, Benai, Kuantan Hilir, Pangean, Logas Tanah Darat, Kuantan Hilir Seberang, Cerenti, and Inuman.*



**ULASAN**

Wilayah Kabupaten Kuantan Singingi pada awalnya adalah beberapa kecamatan dibawah Kabupaten Indragiri Hulu. Berdasarkan Undang-Undang Nomor 53 Tahun 1999 Kabupaten Indragiri Hulu dimekarkan menjadi 2 Kabupaten yaitu Kabupaten Indragiri Hulu dan Kuantan Singingi. Saat ini Kabupaten Kuantan Singingi telah menjadi sebuah Kabupaten definitif yang mempunyai 15 kecamatan.

Jarak antara Ibukota Kabupaten ke Ibukota Kecamatan :

1. Teluk Kuantan – Lubuk Jambi : 22 Km
2. Teluk Kuantan – Lubuk Ambacang : 33 Km
3. Teluk Kuantan – Kampung Baru : 10 Km
4. Teluk Kuantan – Pangkalan : 70 Km
5. Teluk Kuantan – Muara Lembu : 35 Km
6. Teluk Kuantan – Koto Baru : 52 Km
7. Teluk Kuantan – Koto Sentajo : 8 Km
8. Teluk Kuantan – Benai : 10 Km
9. Teluk Kuantan – Baserah : 36 Km
10. Teluk Kuantan – Koto Rajo : 45 Km
11. Teluk Kuantan – Pangean : 30 Km
12. Teluk Kuantan – Perhentian Luas : 48 Km
13. Teluk Kuantan – Cerenti : 60 km
14. Teluk Kuantan – Inuman : 47 Km

**DESCRIPTION**

*Kuantan Singingi Regency was originally a number of sub-districts under the Indragiri Hulu Regency. Based on Law Number 53 of 1999, Indragiri Hulu Regency was divided into 2 Regencies, namely Indragiri Hulu and Kuantan Singingi Regencies. At present, Kuantan Singingi Regency has become a definitive Regency which has 15 sub-districts.*

*Distance between the Regency Capital to the Subdistricts Capital :*

1. *Teluk Kuantan – Lubuk Jambi : 22 Km*
2. *Teluk Kuantan – Lubuk Ambacang : 33 Km*
3. *Teluk Kuantan – Kampung Baru : 10 Km*
4. *Teluk Kuantan – Pangkalan : 70 Km*
5. *Teluk Kuantan – Muara Lembu : 35 Km*
6. *Teluk Kuantan – Koto Baru : 52 Km*
7. *Teluk Kuantan – Koto Sentajo : 8 Km*
8. *Teluk Kuantan – Benai : 10 Km*
9. *Teluk Kuantan – Baserah : 36 Km*
10. *Teluk Kuantan – Koto Rajo : 45 Km*
11. *Teluk Kuantan – Pangean : 30 Km*
12. *Teluk Kuantan – Perhentian Luas : 48 Km*
13. *Teluk Kuantan – Cerenti : 60 km*
14. *Teluk Kuantan – Inuman : 47 Km*

Berdasarkan posisi geografisnya, Kabupaten Kuantan Singingi memiliki batas-batas : Utara – Kabupaten Kampar dan Kabupaten Pelalawan, Selatan – Provinsi Jambi, Barat – Provinsi Sumatera Barat, Timur – Kabupaten Indragiri Hulu.

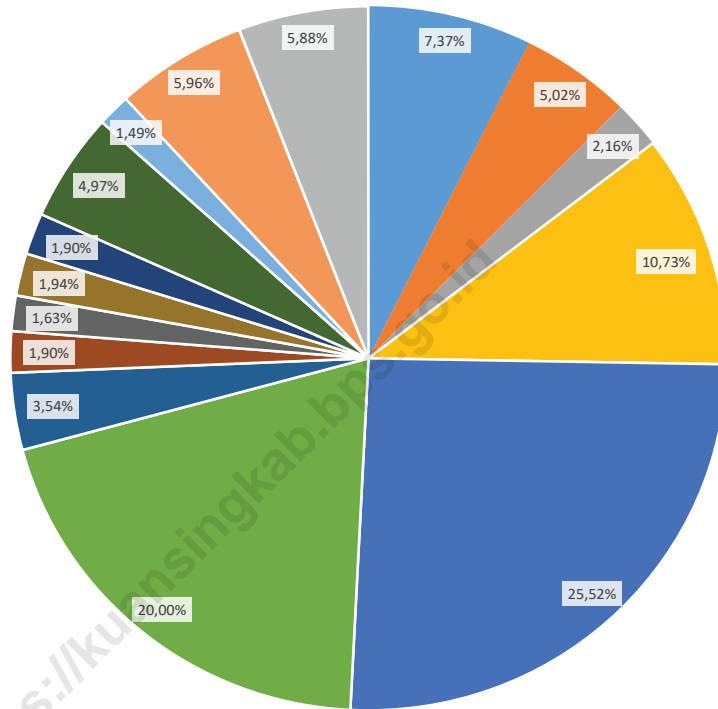
Kabupaten Kuantan Singingi pada umumnya beriklim tropis dengan curah hujan pada 2018 berkisar antara 139,80 – 463,90 mm per tahun

*Based on its geographical position, Kuantan Singingi Regency has boundaries as follows : North - Kampar Regency and Pelalawan Regency, South - Jambi Province, West - West Sumatra Province, East - Indragiri Hulu Regency.*

*Kuantan Singingi regency has tropical climate with the rainfall between 85,20 – 495,50 mm yearly.*

<https://kuansingkab.bps.go.id>

**Gambar 1.1** Luas Daerah menurut Kecamatan di Kabupaten Kuantan Singingi (%), 2019  
**Figures 1.1** Area of Subdistrict in Kuantan Singingi Regency (%), 2019

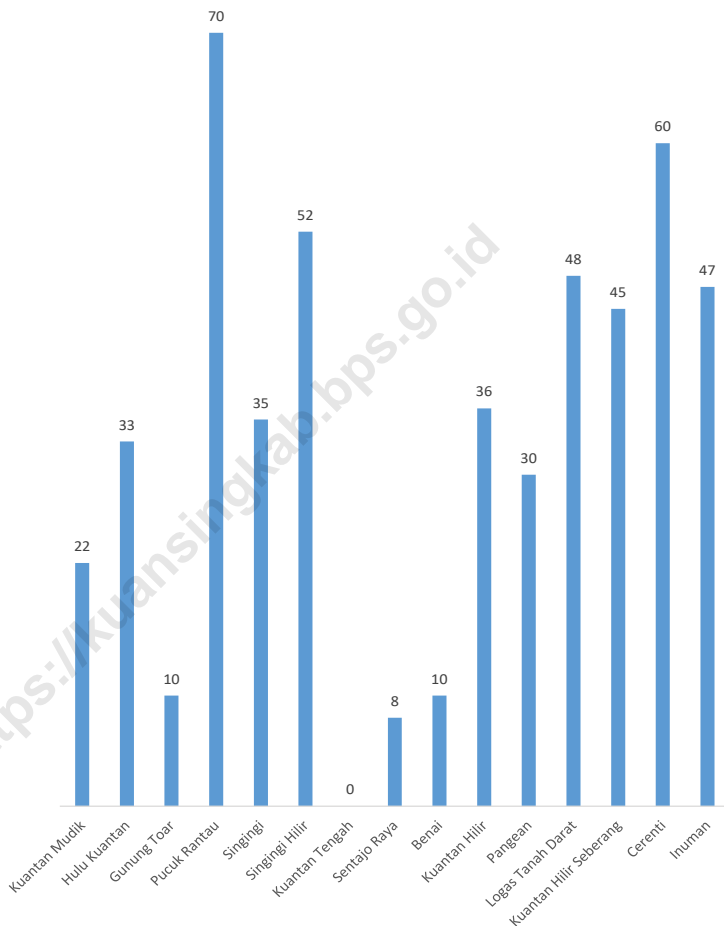


- Kuantan Mudik
- Hulu Kuantan
- Gunung Toar
- Pucuk Rantau
- Singingi
- Singingi Hilir
- Kuantan Tengah
- Sentajo Raya
- Benai
- Kuantan Hilir
- Pangean
- Logas Tanah Darat
- Kuantan Hilir Seberang
- Cerenti
- Inuman

Sumber/Source : Pemerintah Daerah Kabupaten Kuantan Singingi/ Regional Government of Kuantan Singingi Regency

**Gambar** 1.2  
**Figures**

**Jarak Ibukota Kecamatan ke Ibukota Kabupaten Kuantan Singingi (km), 2019**  
**Distance to the Capital by Subdiscript in Kuantan Singingi Regency(km), 2019**



Sumber/Source : Pemerintah Daerah Kabupaten Kuantan Singingi/ Regional Government of Kuantan Singingi Regency

## 1.1 KEADAAN GEOGRAFI GEOGRAPHY CONDITION

**Tabel** 1.1.1 **Luas Daerah dan Jumlah Pulau Menurut Kecamatan di Kabupaten Kuantan Singingi, 2019**  
**Table** 1.1.1 **Total Area and Number of Islands by Subdistrict in Kuantan Singingi Regency, 2019**

Kecamatan Subdistrict	Ibukota Kecamatan Capital of Subdistrict	Luas Total Area (km <sup>2</sup> /sq.km)
(1)	(2)	(3)
1. Kuantan Mudik	Lubuk Jambi	564,28
2. Hulu Kuantan	Lubuk Ambacang	384,40
3. Gunung Toar	Kampung Baru	165,25
4. Pucuk Rantau	Pangkalan	821,64
5. Singingi	Muara Lembu	1 953,66
6. Singingi Hilir	Koto Baru	1 530,97
7. Kuantan Tengah	Teluk Kuantan	270,74
8. Sentajo Raya	Koto Sentajo	145,70
9. Benai	Benai	124,66
10. Kuantan Hilir	Baserah	148,77
11. Pangean	Pangean	145,32
12. Logas Tanah Darat	Perhentian Luas	380,34
13. Kuantan Hilir Seberang	Koto Rajo	114,29
14. Cerenti	Cerenti	456,00
15. Inuman	Inuman	450,01
<b>Kuantan Singingi</b>		<b>7 656,03</b>

Lanjutan Tabel/*Continued Table 1.1.1*

Kecamatan <i>Subdistrict</i>		Persentase terhadap Luas Kabupaten <i>Percentage to Regency's Area</i>	Jumlah Pulau <i>Number of Islands</i>
(1)		(4)	(5)
1.	Kuantan Mudik	7,37	–
2.	Hulu Kuantan	5,02	–
3.	Gunung Toar	2,16	–
4.	Pucuk Rantau	10,73	–
5.	Singingi	25,52	–
6.	Singingi Hilir	20,00	–
7.	Kuantan Tengah	3,54	–
8.	Sentajo Raya	1,90	–
9.	Benai	1,63	–
10.	Kuantan Hilir	1,94	–
11.	Pangean	1,90	–
12.	Logas Tanah Darat	4,97	–
13.	Kuantan Hilir Seberang	1,49	–
14.	Cerenti	5,96	–
15.	Inuman	5,88	–
<b>Kuantan Singingi</b>		<b>100,00</b>	<b>–</b>

Catatan/*Note:*Sumber/*Source:* Pemerintah Daerah Kabupaten Kuantan Singingi / *Regional Government of Kuantan Singingi Regency*

**Tabel** 1.1.2 **Tinggi Wilayah dan Jarak ke Ibukota Menurut Kecamatan di Kabupaten Kuantan Singingi, 2019**  
**Table** **Altitude and Distance to the Capital by Subdistrict in Kuantan Singingi Regency, 2019**

Kecamatan Subdistrict		Tinggi Wilayah (mdpl) Altitude (m a.s.l)	Jarak ke Ibukota Distance to the Capital
(1)	(2)	(3)	
1.	Kuantan Mudik	...	22
2.	Hulu Kuantan	...	33
3.	Gunung Toar	...	10
4.	Pucuk Rantau	...	70
5.	Singingi	...	35
6.	Singingi Hilir	...	52
7.	Kuantan Tengah	...	0
8.	Sentajo Raya	...	8
9.	Benai	...	10
10.	Kuantan Hilir	...	36
11.	Pangean	...	30
12.	Logas Tanah Darat	...	48
13.	Kuantan Hilir Seberang	...	45
14.	Cerenti	...	60
15.	Inuman	...	47
<b>Kuantan Singingi</b>		<b>117,56</b>	<b>0</b>

Catatan/Note: Tinggi wilayah adalah ketinggian kantor bupati/walikota yang dihitung menggunakan data DEMNAS BIG  
 Sumber/Source: Pemerintah Daerah Kabupaten Kuantan Singingi / Regional Government of Kuantan Singingi Regency Digital Elevation Model Nasional (DEMNAS) BIG

## 1.2 KEADAAN IKLIM CLIMATE CONDITION

**Tabel**  
**Table** 1.2.1 **Rata-rata Curah Hujan di Kabupaten Kuantan Singingi, 2015-2019 (mm)**  
**Rate of Rainfall in Kuantan Singingi Regency, 2015-2019 (mm)**

Bulan Month	Curah Hujan (mm) Rate of Rainfall (mm)				
	2015	2016	2017	2018	2019
(1)	(2)	(3)	(4)	(5)	(6)
1. Januari	186,87	327,00	139,00	330,30	336,50
2. Februari	176,00	212,00	304,00	265,60	414,70
3. Maret	393,11	305,00	307,00	232,50	182,20
4. April	205,78	179,00	131,00	327,40	403,60
5. Mei	200,18	192,00	326,00	220,10	214,10
6. Juni	94,54	93,00	173,00	222,00	174,90
7. Juli	30,29	297,00	145,00	187,90	86,00
8. Agustus	101,67	88,40	216,00	165,00	94,30
9. September	47,98	194,00	215,00	139,80	85,20
10. Oktober	25,57	135,90	166,00	327,20	173,80
11. November	498,70	448,00	92,00	463,90	237,40
12. Desember	332,50	23,60	92,00	255,30	495,50
<b>Rata-rata Rate</b>	<b>191,10</b>	<b>207,91</b>	<b>192,17</b>	<b>261,42</b>	<b>241,52</b>

Sumber/Source: Dinas Pertanian Kabupaten Kuantan Singingi / Regional Agriculture Office of Kuantan Singingi Regency



**Tabel** 1.2.2 **Rata-rata Hari Hujan di Kabupaten Kuantan Singingi, 2015-2019 (hari)**  
**Table** *Rate of Rain days in Kuantan Singingi Regency, 2015-2019 (days)*

Bulan Month	Hari Hujan (hari) Rain Days (days)				
	2015	2016	2017	2018	2019
(1)	(2)	(3)	(4)	(5)	(6)
1. Januari	10	18	7	16	16
2. Februari	9	10	12	11	15
3. Maret	16	12	13	14	11
4. April	12	11	12	13	16
5. Mei	9	12	10	10	10
6. Juni	9	5	7	10	8
7. Juli	1	13	7	8	5
8. Agustus	5	5	7	8	4
9. September	3	9	10	7	5
10. Oktober	3	8	7	15	13
11. November	18	19	5	19	12
12. Desember	16	5	5	13	20
<b>Rata-rata Hari Hujan</b> <i>Rate of Rain Days</i>	<b>9</b>	<b>11</b>	<b>8</b>	<b>12</b>	<b>11</b>

Sumber/Source: Dinas Pertanian Kabupaten Kuantan Singingi / Regional Agriculture Office of Kuantan Singingi Regency

**Tabel**  
**Table** 1.2.3

**Jumlah Titik Api Menurut Kecamatan di Kabupaten Kuantan Singingi, 2015-2019**  
**Number of Hotspot by Subdistrict in Kuantan Singingi Regency, 2015-2019**

Kecamatan Subdistrict		2015	2016	2017	2018	2019
(1)	(2)	(3)	(4)	(5)	(6)	
1.	Kuantan Mudik	24	–	–	2	18
2.	Hulu Kuantan	6	–	1	–	–
3.	Gunung Toar	–	8	–	–	2
4.	Pucuk Rantau	67	–	2	–	–
5.	Singingi	11	–	3	1	–
6.	Singingi Hilir	19	3	3	–	6
7.	Kuantan Tengah	1	–	–	–	–
8.	Sentajo Raya	1	–	–	–	–
9.	Benai	–	–	1	1	–
10.	Kuantan Hilir	1	–	–	–	–
11.	Pangean	3	–	1	–	–
12.	Logas Tanah Darat	23	–	2	–	1
13.	Kuantan Hilir Seberang	2	–	–	–	–
14.	Cerenti	4	–	–	–	–
15.	Inuman	1	–	1	–	–
<b>Jumlah Total</b>		<b>163</b>	<b>11</b>	<b>14</b>	<b>4</b>	<b>27</b>

Sumber/Source: Dinas Lingkungan Hidup Kabupaten Kuantan Singingi / Regional Environmental Office of Kuantan Singingi Regency



**JUMLAH DESA/KELURAHAN DI KABUPATEN KUANTAN SINGINGI**  
*Number of Villages/Kelurahan in Kuantan Singingi Regency*





**PENJELASAN TEKNIS**

1. Anggota Dewan Perwakilan Rakyat Daerah (DPRD) dipilih melalui pemilihan umum (pemilu) dan dilantik dalam masa jabatan lima tahun.
2. Susunan Pemerintahan Kabupaten Kuantan Singingi terdiri dari Bupati, Wakil Bupati, Lembaga Tinggi Negara, Dinas Daerah, Lembaga Pemerintah Non Kementerian.
3. **Realisasi Penerimaan dan Pengeluaran Pemerintah Kabupaten** adalah realisasi/perhitungan APBD Provinsi pada tiap tahun anggaran.
4. **Pendapatan Asli Daerah (PAD)** adalah pendapatan yang diperoleh daerah yang dipungut berdasarkan peraturan daerah sesuai dengan peraturan perundang-undangan, guna keperluan daerah yang bersangkutan dalam membiayai kegiatannya.
5. **Dana Perimbangan** adalah dana yang bersumber dari pendapatan APBN yang dialokasikan kepada Daerah untuk mendanai kebutuhan daerah dalam rangka pelaksanaan desentralisasi.

**TECHNICAL NOTES**

1. *Members of the Regional People's Representative Council (DPRD) are elected through general elections (elections) and are appointed within a five-year term.*
2. *Kuantan Singingi Regency Government Structure consists of the Regent, Deputy Regent, State Higher Institutions, Regional Offices, Non-Ministerial Government Institutions.*
3. **Actual revenue and expenditure of Regency Government** is the realization / calculation of Provincial APBD in each fiscal year.
4. **Original Local Government Revenue** is revenue that withheld based on local regulations in accordance with the legislation, for the purposes of financing their activities.
5. **Balanced Budget** is the fund coming from the state budget that allocated to regions to fund their needs in the context of decentralization

**ULASAN**

Pada tahun 2001 saat awal terbentuknya Kabupaten Kuantan Singingi terdiri dari 6 kecamatan definitif dan 6 kecamatan pembantu, yang mencakup 10 kelurahan, 189 desa definitif dan satu desa persiapan. Berdasarkan Perda No. 16 tahun 2002, maka pada tahun 2002 Kabupaten Kuantan Singingi menjadi 12 kecamatan definitif dengan 10 kelurahan dan 190 desa definitif.

Pada Juli 2012, terjadi lagi pemekaran. Kabupaten Kuantan Singingi dimekarkan menjadi 15 kecamatan, dengan tambahan Kecamatan Pucuk Rantau, Kecamatan Sentajo Raya, dan Kecamatan Kuantan Hilir Seberang. Kini, Kabupaten Kuantan Singingi terdiri dari 15 kecamatan dengan 11 kelurahan dan 218 desa.

Hingga Desember 2019 tercatat sebanyak 5.327 Pegawai Negeri Sipil yang bekerja di Pemerintah Daerah Kabupaten Kuantan Singingi baik di lingkungan Kabupaten maupun Kecamatan.

Dalam Perencanaan Anggaran dan Belanja Daerah, Pemerintah menganut prinsip anggaran berimbang dan dinamis. Realisasi penerimaan keuangan Kabupaten Kuantan Singingi hingga Desember 2018 berjumlah Rp 1.379,04 Milyar. Meningkat dari penerimaan pada akhir tahun 2017 (Rp 1.352,46 Milyar).

**DESCRIPTION**

*In 2001 when Kuantan Singingi Regency was formed, it consisted of 6 definitive subdistricts and 6 non-definitive subdistricts, which included 10 villages, 189 definitive villages and one preparatory village. Based on Perda No. 16 of 2002, then in 2002 Kuantan Singingi District became 12 definitive subdistricts with 10 villages and 190 definitive villages.*

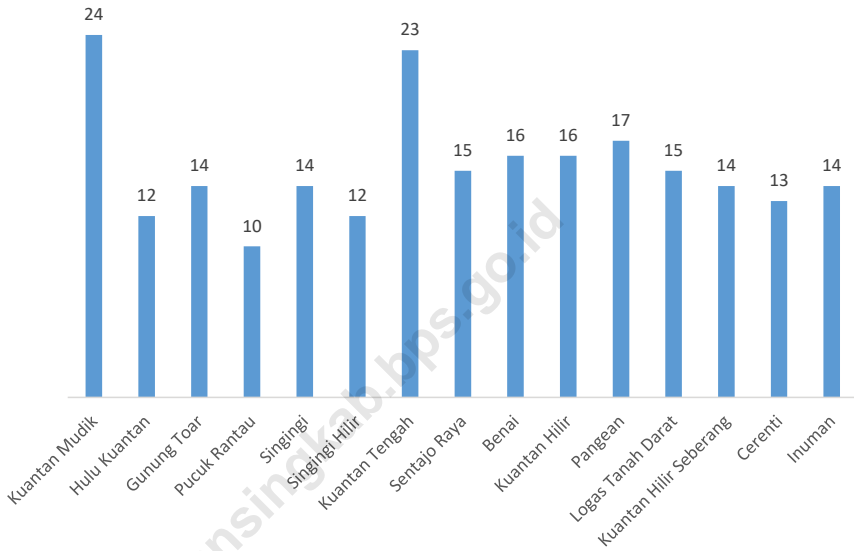
*In July 2012, there was another division. Kuantan Singingi Regency was divided into 15 subdistricts, with Pucuk Rantau District, Sentajo Raya District, and Kuantan Hilir Seberang District as new Subdistricts. Now, Kuantan Singingi Regency consists of 15 subdistricts with 11 villages and 218 villages.*

*Until December 2019 there were 5.327 Civil Servants working in the Kuantan Singingi Regional Government both in the Regency and Subdistricts.*

*In planning the state budget the government adopts a balanced and dynamic budget principle. The realization of regional financial revenue of Kuantan Singingi Regency until December 2018 was 1.379,04 billion rupiah. Increase than revenue at the end of 2017 (1.352,46 billion rupiah).*

**Gambar**  
**Figures** 2.1

**Jumlah Desa/Kelurahan Menurut Kecamatan di Kabupaten Kuantan Singingi, 2019**  
**Number of Villages/Kelurahan by Subdistrict in Kuantan Singingi Regency, 2019**

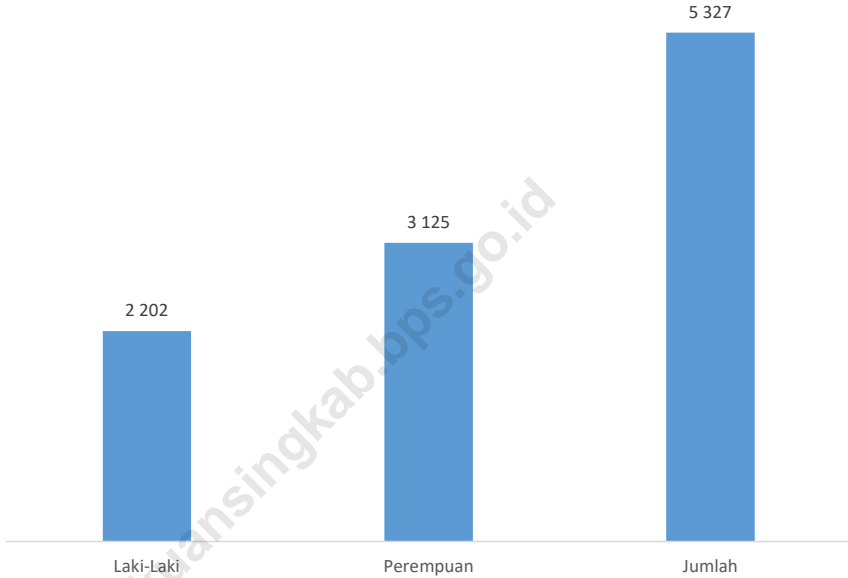


Sumber/Source : Peraturan Kepala Badan Pusat Statistik Nomor 29 Tahun 2018 Tanggal 15 Januari 2018 tentang Perubahan Atas Peraturan Kepala Badan Pusat Statistik Nomor 55 Tahun 2017 tentang Kode dan Nama Wilayah Kerja Statistik Tahun 2017

Chief Statistician Regulation Number 29/2018, January 15 2018, as a revision of Chief Statistician Regulation Number 55 of 2017 on Code and Name of Regional Level of Data Collection



**Gambar 2.2** Jumlah Pegawai Negeri Sipil Menurut Jenis Kelamin di Kabupaten Kuantan Singingi, Desember 2019  
**Figures** *Number of Civil Servants by Sex in Kuantan Singingi Regency, December 2019*



Sumber/Source: Badan Kepegawaian, Pendidikan, dan Pelatihan Kabupaten Kuantan Singingi  
*Regional Personnel, Education, and Training Agency of Kuantan Singingi Regency*

## 2.1 WILAYAH ADMINISTRATIF ADMINISTRATIVE AREA

**Tabel** 2.1.1 **Jumlah Desa<sup>1</sup>/Kelurahan Menurut Kecamatan di Kabupaten Kuantan Singingi, 2015–2019**  
**Table** 2.1.1 **Number of Villages<sup>1</sup>/Kelurahan by Subdistrict in Kuantan Singingi Regency, 2015–2019**

Kecamatan Subdistrict	2015	2016	2017	2018	2019
(1)	(2)	(3)	(4)	(5)	(6)
1. Kuantan Mudik	24	24	24	24	24
2. Hulu Kuantan	12	12	12	12	12
3. Gunung Toar	14	14	14	14	14
4. Pucuk Rantau	10	10	10	10	10
5. Singingi	14	14	14	14	14
6. Singingi Hilir	12	12	12	12	12
7. Kuantan Tengah	23	23	23	23	23
8. Sentajo Raya	15	15	15	15	15
9. Benai	16	16	16	16	16
10. Kuantan Hilir	16	16	16	16	16
11. Pangean	17	17	17	17	17
12. Logas Tanah Darat	15	15	15	15	15
13. Kuantan Hilir Seberang	14	14	14	14	14
14. Cerenti	13	13	13	13	13
15. Inuman	14	14	14	14	14
<b>Kuantan Singigi</b>	<b>229</b>	<b>229</b>	<b>229</b>	<b>229</b>	<b>229</b>

Catatan/Note: <sup>1</sup>Termasuk Unit Permukiman Transmigrasi (UPT)/Include Transmigration Settlement Unit  
 Sumber/Source: Peraturan Kepala Badan Pusat Statistik Nomor 29 Tahun 2018 Tanggal 15 Januari 2018 tentang Perubahan Atas Peraturan Kepala Badan Pusat Statistik Nomor 55 Tahun 2017 tentang Kode dan Nama Wilayah Kerja Statistik Tahun 2017  
*Chief Statistician Regulation Number 29/2018, January 15 2018, as a revision of Chief Statistician Regulation Number 55 of 2017 on Code and Name of Regional Level of Data Collection*

**Tabel**  
**Table** 2.1.2

**Status Desa/Kelurahan per Kecamatan di Kabupaten Kuantan Singingi, 2019**  
**Status of Villages/Kelurahan by Subdistrict in Kuantan Singingi Regency, 2019**

Kecamatan Subdistrict	Jumlah Desa/ Kelurahan Number of Villages/ Kelurahan	Status Status	
		Perkotaan Urban	Perdesaan Rural
(1)	(2)	(3)	(4)
1. Kuantan Mudik	24	1	23
2. Hulu Kuantan	12	–	12
3. Gunung Toar	14	–	14
4. Pucuk Rantau	10	–	10
5. Singingi	14	7	7
6. Singingi Hilir	12	–	12
7. Kuantan Tengah	23	7	16
8. Sentajo Raya	15	–	15
9. Benai	16	2	14
10. Kuantan Hilir	16	1	15
11. Pangean	17	–	17
12. Logas Tanah Darat	15	–	15
13. Kuantan Hilir Seberang	14	–	14
14. Cerenti	13	1	12
15. Inuman	14	–	14
<b>Kuantan Singingi</b>	<b>229</b>	<b>19</b>	<b>210</b>

Sumber/Source: Master File Desa (MFD) 2019 Semester 2, Badan Pusat Statistik  
Online MFD 2019 Odd Semester Data, Statistics Indonesia

**Tabel**  
**Table** 2.1.3

**Nama Desa/Kelurahan dan Status Pemerintahan di  
Kabupaten Kuantan Singingi, 2019**  
*Name and Status of Villages/Kelurahan in Kuantan Singingi  
Regency, 2019*

<b>Kecamatan Subdistrict</b>	<b>Desa / Kelurahan Villages/Kelurahan</b>	<b>Status Pemerintahan Status</b>
(1)	(2)	(3)
(010) Kuantan Mudik	(005) Pantai	Desa
	(006) Air Buluh	Desa
	(007) Lubuk Ramo	Desa
	(008) Koto Cengar	Desa
	(009) Seberang Cengar	Desa
	(010) Sangau	Desa
	(011) Banjar Padang	Desa
	(012) Lubuk Jambi	Kelurahan
	(013) Koto Lubuk Jambi	Desa
	(014) Kasang	Desa
	(016) Aur Duri	Desa
	(017) Bukit Kauman	Desa
	(018) Sungai Manau	Desa
	(028) Saik	Desa
	(029) Pebaun Hulu	Desa
	(030) Pebaun Hilir	Desa
	(031) Kinali	Desa
	(032) Pulau Binjai	Desa
	(033) Seberang Pantai	Desa
	(034) Luai	Desa
(035) Rantau Sialang	Desa	
(036) Banjar Guntung	Desa	
(038) Bukit Pedusunan	Desa	
(041) Muaro Tombang	Desa	

Lanjutan Tabel/Continued Table 2.1.3

Kecamatan Subdistrict	Desa / Kelurahan Villages/Kelurahan	Status Pemerintahan Status
(1)	(2)	(3)
(011) Hulu Kuantan	(001) Sungai Kelelawar	Desa
	(002) Sungai Alah	Desa
	(003) Lubuk Ambacang	Desa
	(004) Koto Kombu	Desa
	(005) Sumpu	Desa
	(006) Inuman	Desa
	(007) Tanjung Medang	Desa
	(008) Mudik Ulo	Desa
	(009) Sungai Pinang	Desa
	(010) Tanjung	Desa
	(011) Serosah	Desa
	(012) Sampurago	Desa
(012) Gunung Toar	(001) Pulau Rumput	Desa
	(002) Koto Gunung	Desa
	(003) Teluk Beringin	Desa
	(004) Pulau Mungkur	Desa
	(005) Seberang Gunung	Desa
	(006) Teberau Panjang	Desa
	(007) Gunung	Desa
	(008) Toar	Desa
	(009) Kampung Baru	Desa
	(010) Petapahan	Desa
	(011) Lubuk Terantang	Desa
	(012) Siberobah	Desa
	(013) Pisang Berebus	Desa
	(014) Seberang Sungai	Desa

Lanjutan Tabel/*Continued Table 2.1.3*

Kecamatan <i>Subdistrict</i>	Desa / Kelurahan <i>Villages/Kelurahan</i>	Status Pemerintahan <i>Status</i>
(1)	(2)	(3)
(013) Pucuk Rantau	(001) Perhentian Sungkai	Desa
	(002) Sungai Besar	Desa
	(003) Sungai Besar Hilir	Desa
	(004) Ibul	Desa
	(005) Kampung Baru Ibul	Desa
	(006) Pangkalan	Desa
	(007) Muaro Tobek	Desa
	(008) Muaro Tiu Makmur	Desa
	(009) Muara Petai	Desa
	(010) Setiang	Desa
(020) Singingi	(001) Pangkalan Indarung	Desa
	(002) Pulau Padang	Desa
	(003) Muara Lembu	Kelurahan
	(004) Logas	Desa
	(005) Sungai Bawang	Desa
	(006) Air Mas	Desa
	(007) Sumber Datar	Desa
	(008) Sungai Keranji	Desa
	(009) Pasir Emas	Desa
	(010) Sungai Sirih	Desa
	(011) Kebun Lado	Desa
	(013) Sungai Kuning	Desa
	(014) Petai Baru	Desa
	(015) Logas Hilir	Desa

Lanjutan Tabel/Continued Table 2.1.3

Kecamatan Subdistrict	Desa / Kelurahan Villages/Kelurahan	Status Pemerintahan Status
(1)	(2)	(3)
(021) Singingi Hilir	(001) Petai	Desa
	(002) Sungai Buluh	Desa
	(003) Simpang Raya	Desa
	(004) Koto Baru	Desa
	(005) Sumber Jaya	Desa
	(006) Suka Damai	Desa
	(007) Muara Bahan	Desa
	(008) Bukit Raya	Desa
	(009) Beringin Jaya	Desa
	(010) Sukamaju	Desa
	(011) Sungai Paku	Desa
	(012) Tanjung Pauh	Desa
(030) Kuantan Tengah	(001) Bandar Alai	Desa
	(002) Pulau Kedundung	Desa
	(003) Pulau Aro	Desa
	(004) Seberang Taluk	Desa
	(005) Pulau Baru	Desa
	(006) Koto Tuo	Desa
	(007) Kopah	Desa
	(008) Jaya	Desa
	(009) Munsalo	Desa
(015) Beringin Taluk	Desa	
(016) Sawah	Desa	
(017) Pasar Taluk	Kelurahan	
(018) Koto Taluk	Desa	
(019) Simpang Tiga	Kelurahan	

Lanjutan Tabel/Continued Table 2.1.3

Kecamatan Subdistrict	Desa / Kelurahan Villages/Kelurahan	Status Pemerintahan Status
(1)	(2)	(3)
(030) Kuantan Tengah	(020) Pulau Godang	Desa
	(021) Koto Kari	Desa
	(022) Pintu Gobang	Desa
	(023) Jake	Desa
	(024) Sitorajo	Desa
	(025) Seberang Teluk Hilir	Desa
	(026) Sungai Jering	Kelurahan
	(027) Titian Modang Kopah	Desa
	(028) Pulau Banjar Kari	Desa
	(031) Sentajo Raya	(001) Pulau Kopung
(002) Kampung Baru Sentajo		Desa
(003) Koto Sentajo		Desa
(004) Muaro Sentajo		Desa
(005) Pulau Komang		Desa
(006) Beringin Jaya		Kelurahan
(007) Jalur Patah		Desa
(008) Teratak Air Hitam		Desa
(009) Parit Teratak Air Hitam		Desa
(010) Seberang Teratak Air Hitam		Desa
(011) Geringging Baru		
(012) Marsawa		Desa
(013) Langsung Hulu		Desa
(014) Muara Langsung		Desa
(015) Geringging Jaya		Desa



Lanjutan Tabel/Continued Table 2.1.3

Kecamatan Subdistrict	Desa / Kelurahan Villages/Kelurahan	Status Pemerintahan Status	
(1)	(2)	(3)	
(040) Benai	(001) Koto Benai	Desa	
	(002) Talontam	Desa	
	(003) Banjar Benai	Desa	
	(004) Gunung Kesiangan	Desa	
	(005) Banjar Lopak	Desa	
	(006) Pulau Kalimantan	Desa	
	(007) Tanjung	Desa	
	(008) Pulau Ingu	Desa	
	(009) Simandolak	Desa	
	(012) Tebing Tinggi	Desa	
	(013) Pulau Lancang	Desa	
	(014) Pulau Tengah	Desa	
	(015) Ujung Tanjung	Desa	
	(016) Siberakun	Desa	
	(017) Benai	Kelurahan	
	(018) Benai Kecil	Desa	
	(050) Kuantan Hilir	(020) Pulau Kijang	Desa
		(021) Banuaran	Desa
(022) Koto Tuo		Desa	
(023) Pasar Usang Baserah		Kelurahan	
(024) Pulau Madinah		Desa	
(025) Kampung Tengah		Desa	
(026) Kepala Pulau		Desa	
(035) Kampung Medan		Desa	
(036) Pasar Baru Baserah		Kelurahan	
(037) Simpang Tanah Lapang		Desa	

Lanjutan Tabel/*Continued Table 2.1.3*

<b>Kecamatan Subdistrict</b>	<b>Desa / Kelurahan Villages/Kelurahan</b>	<b>Status Pemerintahan Status</b>
(1)	(2)	(3)
(050) Kuantan Hilir	(038) Kampung Madura	Desa
	(039) Rawang Bonto	Desa
	(040) Dusun Tuo	Desa
	(041) Gunung Melintang	Desa
	(042) Teratak Baru	Desa
	(043) Simpang Pulau Beralo	Desa
(051) Pangean	(001) Pematang	Desa
	(002) Padang Kunik	Desa
	(003) Padang Tanggung	Desa
	(004) Teluk Pauh	Desa
	(005) Tanah Bekali	Desa
	(006) Pulau Deras	Desa
	(007) Pulau Kumpai	Desa
	(008) Pulau Tengah	Desa
	(009) Koto Pangean	Desa
	(010) Sukaping	Desa
	(011) Pulau Rengas	Desa
	(012) Pauh Angit	Desa
	(013) Rawang Binjai	Desa
	(014) Pasar Baru Pangean	Desa
(015) Pauh Angit Hulu	Desa	
(016) Sako	Desa	
(017) Sungai Langsung	Desa	

Lanjutan Tabel/Continued Table 2.1.3

Kecamatan Subdistrict	Desa / Kelurahan Villages/Kelurahan	Status Pemerintahan Status
(1)	(2)	(3)
(052) Logas Tanah Darat	(001) Sikijang	Desa
	(002) Teratak Rendah	Desa
	(003) Perhentian Luas	Desa
	(004) Logas	Desa
	(005) Sungai Rambai	Desa
	(006) Rambahan	Desa
	(007) Lubuk Kebun	Desa
	(008) Situgal	Desa
	(009) Hulu Teso	Desa
	(010) Sukaraja	Desa
	(011) Sako Margasari	Desa
	(012) Giri Sako	Desa
	(013) Kuantan Sako	Desa
	(014) Sidodadi	Desa
	(015) Bumi Mulya	Desa
(053) Kuantan Hilir Seberang	(001) Tanjung Pisang	Desa
	(002) Pengalian	Desa
	(003) Kasang Limau Sundai	Desa
	(004) Teratak Jering	Desa
	(005) Koto Rajo	Desa
	(006) Danau	Desa
	(007) Lumbok	Desa
	(008) Pelukahan	Desa
	(009) Pulau Baru	Desa
	(010) Tanjung	Desa
	(011) Sungai Serik	Desa

Lanjutan Tabel/*Continued Table 2.1.3*

<b>Kecamatan Subdistrict</b>	<b>Desa / Kelurahan Villages/Kelurahan</b>	<b>Status Pemerintahan Status</b>
(1)	(2)	(3)
(053) Kuantan Hilir Seberang	(012) Rawang Oguang	Desa
	(013) Pulau Kulur	Desa
	(014) Pulau Beralo	Desa
(060) Cerenti	(003) Sikakak	Desa
	(004) Pulau Jambu	Desa
	(005) Pulau Bayur	Desa
	(006) Pulau Panjang Cerenti	Desa
	(007) Teluk Pauh	Desa
	(008) Pesikaian	Desa
	(009) Koto Cerenti	Desa
	(010) Koto Peraku	Kelurahan
	(011) Pasar Cerenti	Kelurahan
	(012) Kampung Baru	Desa
	(013) Kompe Berangin	Desa
	(014) Tanjung Medan	Desa
(015) Kampung Baru Timur	Desa	

Lanjutan Tabel/*Continued Table 2.1.3*

<b>Kecamatan Subdistrict</b>	<b>Desa / Kelurahan Villages/Kelurahan</b>	<b>Status Pemerintahan Status</b>
(1)	(2)	(3)
(061) Inuman	(001) Pulau Panjang Hulu	Desa
	(002) Pulau Panjang Hilir	Desa
	(003) Bedeng Sikuran	Desa
	(004) Banjar Nantigo	Desa
	(005) Pasar Inuman	Desa
	(006) Pulau Sipan	Desa
	(007) Pulau Busuk	Desa
	(008) Koto Inuman	Desa
	(009) Sigaruntang	Desa
	(010) Pulau Busuk Jaya	Desa
	(011) Seberang Pulau Busuk	Desa
	(012) Ketaping Jaya	Desa
	(013) Lebu Lurus	Desa
	(014) Kampung Baru Koto	Desa

Sumber/*Source*: Master File Desa (MFD) 2019 Semester 2, Badan Pusat Statistik  
*Online MFD 2019 Odd Semester Data, Statistics Indonesia*

## 2.2 PEMILIHAN UMUM GENERAL ELECTION

**Tabel** 2.2.1 **Nama - Nama Pejabat Bupati di Kabupaten Kuantan Singingi, 2000 – 2019**  
**Table** *Name of Regent in Kuantan Singingi Regency, 2000 – 2019*

	<b>Nama Name</b>	<b>Jabatan Occupation</b>	<b>Periode Period</b>
	(1)	(2)	(3)
1.	Drs. Rusdi S. Abrus	Bupati	Tahun 2000 – 2001
2.	Drs. H. Asrul Ja'far	Bupati	Tahun 2001 – 2005
3.	H. Sukarmis	Bupati	Tahun 2006 – 2011
4.	H. Sukarmis	Bupati	Tahun 2011 – 2015
5.	Drs. H. Mursini, M.Si	Bupati	Tahun 2016 – Sekarang

Sumber/Source: Sekretariat DPRD Kabupaten Kuantan Singingi  
*Secretariat of Regional House of Representatives of Kuantan Singingi Regency*

**Tabel**  
**Table** 2.2.2**Nama Ketua DPRD di Kabupaten Kuantan Singingi, 2000 – 2019**  
**Name of DPRD Chairman in Kuantan Singingi Regency, 2000 – 2019**

	<b>Nama</b> <b>Name</b>	<b>Jabatan</b> <b>Occupation</b>	<b>Periode</b> <b>Period</b>
	(1)	(2)	(3)
1.	H. Sukarmis	Ketua DPRD	Tahun 2000 – 2004
2.	H. Sukarmis	Ketua DPRD	Tahun 2004 – 2006
3.	Marwan Yohanis, S.Sos	Ketua DPRD	Tahun 2006 – 2009
4.	Muslim, S.Sos	Ketua DPRD	Tahun 2009 – 2014
5.	Andri Putra, SH, MH	Ketua DPRD	Tahun 2014 – 2019
6.	Andri Putra, SH, MH	Ketua DPRD	Tahun 2019 – Sekarang

Sumber/Source: Sekretariat DPRD Kabupaten Kuantan Singingi  
 Secretariat of Regional House of Representatives of Kuantan Singingi Regency

**Tabel**  
**Table** 2.2.3

**Banyaknya Anggota DPRD Kabupaten Kuantan Singingi  
Menurut Komisi dan Jenis Kelamin, 2018**  
*Number of Kuantan Singingi Regency Parliament Members  
by Commission and Sex, 2018*

	<b>Komisi Commission</b>	<b>Laki-laki Male</b>	<b>Perempuan Female</b>	<b>Jumlah Total</b>
	(1)	(2)	(3)	(4)
1.	Pimpinan	3	–	3
2.	Komisi A	11	–	11
3.	Komisi B	9	1	10
4.	Komisi C	10	1	11
	<b>Jumlah/Total</b>	<b>33</b>	<b>2</b>	<b>35</b>
	2017	33	2	35
	2016	33	2	35
	2015	33	2	35

Catatan/Note: Data Tahun 2019 belum tersedia / 2019 data is not yet available

Sumber/Source: Sekretariat DPRD Kabupaten Kuantan Singingi  
Secretariat of Regional House of Representatives of Kuantan Singingi Regency



**Tabel**  
**Table** 2.2.4

**Komisi di DPRD Kabupaten Kuantan Singingi dan  
Anggotanya, 2018**  
*Commission and Member of Regional House of  
Representatives of Kuantan Singingi Regency, 2018*

<b>Komisi</b> <b>Commission</b>	<b>Nama Lengkap</b> <b>Full Name</b>	<b>Jabatan</b> <b>Occupation</b>
(1)	(2)	(3)
	Andi Putra, SH	Ketua DPRD
	Sardiyono A.Md	Wakil Ketua 1
	Alhamra	Wakil Ketua 2
Komisi A	Musliadi, S.Ag	Ketua Komisi A
	Weri Naldi	Wakil Ketua Komisi A
	Maruli Tamba, ST	Sekretaris Komisi A
	Fitri Fita, S.Pi, MM	Anggota Komisi A
	Jons Ade Novendra	Anggota Komisi A
	Drs. H. Darmizar	Anggota Komisi A
	Solehudin, S.Sos	Anggota Komisi A
	Masfar Mahmur, SE	Anggota Komisi A
	Mutiara	Anggota Komisi A
	Andhy Manzauri	Anggota Komisi A
	Erdizal Is	Anggota Komisi A
Komisi B	Andi Nurbai, SP	Ketua Komisi B
	H. Masran Ali, S.Ag	Wakil Ketua Komisi B
	Rosi Atali	Sekretaris Komisi B
	Asnidar, S.Pt	Anggota Komisi B
	H. Sutoyo	Anggota Komisi B
	Naswan, SE	Anggota Komisi B
	Rustam Efendi, S.Sos	Anggota Komisi B
	Jefri Antoni, ST	Anggota Komisi B
	Rino Elpando	Anggota Komisi B
	Raden	Anggota Komisi B

Lanjutan Tabel/*Continued Table 2.2.4*

<b>Komisi</b> <b>Commission</b>	<b>Nama Lengkap</b> <b>Full Name</b>	<b>Jabatan</b> <b>Occupation</b>
(1)	(2)	(3)
Komisi C	Andi Cahyadi	Ketua Komisi C
	Sarjan M, S.Sos, M.Si	Wakil Ketua Komisi C
	Pangestuti, SH	Sekretaris Komisi C
	Adam, SH, MH	Anggota Komisi C
	Sastra Febriawan, S.Pi, M.Si	Anggota Komisi C
	Mustafa Sailila	Anggota Komisi C
	Agus Samat, Sm, Hk	Anggota Komisi C
	Syafri Said, S.Pd, MM	Anggota Komisi C (PAW)
	Jontikal	Anggota Komisi C
	Wachid Insani	Anggota Komisi C (PAW)
	Warsono	Anggota Komisi C

Catatan/Note: Data Tahun 2019 belum tersedia / *2019 data is not yet available*

Sumber/Source: Sekretariat DPRD Kabupaten Kuantan Singingi  
*Secretariat of Regional House of Representatives of Kuantan Singingi Regency*

**Tabel**  
**Table** 2.2.5

**Banyaknya Sidang/Rapat Paripurna dan Panitia Menurut Bulan, 2018**  
**Number of Plenary and Committee's Meeting/Session by Month, 2018**

Bulan Month	Jenis Sidang Type of Meeting		
	Paripurna Plenary Meeting	Paripurna Istimewa Extra Plenary Meeting	Paripurna Khusus Special Plenary Meeting
(1)	(2)	(3)	(4)
1. Januari	–	–	–
2. Februari	–	–	–
3. Maret	–	–	–
4. April	1	–	–
5. Mei	4	–	–
6. Juni	–	–	–
7. Juli	2	–	–
8. Agustus	6	–	–
9. September	7	–	–
10. Oktober	6	–	–
11. November	–	–	–
12. Desember	4	–	–
<b>Jumlah/Total</b>	<b>30</b>	<b>–</b>	<b>–</b>
2017	21	1	–
2016 <sup>1</sup>	...	...	...
2017	25	1	–
2018	30	3	–

Lanjutan Tabel/*Continued Table 2.2.5*

Bulan <i>Month</i>	Panitia <i>Committee</i>		
	Badan Musyawarah <i>Select Committee</i>	Badan Anggaran <i>Budget Committee</i>	Panitia Khusus <i>Special Committee</i>
(1)	(5)	(6)	(7)
1. Januari	1	–	–
2. Februari	1	–	–
3. Maret	1	–	–
4. April	1	–	–
5. Mei	1	–	–
6. Juni	1	–	–
7. Juli	1	3	2
8. Agustus	1	–	–
9. September	1	–	–
10. Oktober	1	–	–
11. November	1	–	–
12. Desember	1	–	–
<b>Jumlah/Total</b>	<b>12</b>	<b>3</b>	<b>2</b>
2017	12	8	5
2016 <sup>1</sup>	...	...	...
2017	17	8	13
2018	15	7	6

Catatan/Note: <sup>1</sup>Data Tahun 2016 belum tersedia / *2016 data is not available*  
 Data Tahun 2019 belum tersedia / *2019 data is not yet available*

Sumber/Source: Sekretariat DPRD Kabupaten Kuantan Singingi  
*Secretariat of Regional House of Representatives of Kuantan Singingi Regency*

**Tabel**  
**Table** 2.2.6

**Banyaknya Sidang/Rapat Komisi Menurut Bulan, 2018**  
**Number of Commission Meeting/Session By Month, 2018**

Bulan Month	Komisi Commission			
	A	B	C	Gabungan Combination
(1)	(2)	(3)	(4)	(5)
1. Januari	1	1	–	–
2. Februari	–	–	2	–
3. Maret	2	2	1	–
4. April	1	1	1	–
5. Mei	1	1	2	–
6. Juni	1	3	1	–
7. Juli	3	–	1	–
8. Agustus	–	2	1	–
9. September	1	1	1	–
10. Oktober	1	1	–	–
11. November	–	–	1	4
12. Desember	–	–	–	–
<b>Jumlah/Total</b>	<b>11</b>	<b>12</b>	<b>11</b>	<b>4</b>
2017	12	11	12	8
2016 <sup>1</sup>	...	...	...	...
2017	15	14	15	5
2018	2	2	2	3

Catatan/Note: <sup>1</sup>Data Tahun 2016 belum tersedia / 2016 data is not available  
Data Tahun 2019 belum tersedia / 2019 data is not yet available

Sumber/Source: Sekretariat DPRD Kabupaten Kuantan Singingi  
Secretariat of Regional House of Representatives of Kuantan Singingi Regency

## 2.3 SUMBER DAYA MANUSIA HUMAN RESOURCES

**Tabel 2.3.1** Jumlah Pegawai Negeri Sipil Menurut Jabatan dan Jenis Kelamin di Kabupaten Kuantan Singingi, Desember 2018 dan Desember 2019  
*Number of Civil Servants by Occupation and Sex in Kuantan Singingi Regency, December 2018 and December 2019*

Jabatan <i>Occupation</i>	2018		Jumlah <i>Total</i>
	Laki-laki <i>Male</i>	Perempuan <i>Female</i>	
(1)	(2)	(3)	(4)
Fungsional Tertentu <i>Specific Functional</i>	...	...	3 551
Fungsional Umum <i>Staf General Functional</i>	...	...	1 077
Struktural/ <i>Structural</i>	...	...	638
Eselon V/5th Echelon	–	–	–
Eselon IV/4th Echelon	...	...	470
Eselon III/3rd Echelon	...	...	145
Eselon II/2nd Echelon	...	...	23
Eselon I/1st Echelon	–	–	–
<b>Jumlah/<i>Total</i></b>	<b>2 196</b>	<b>3 070</b>	<b>5 266</b>

Lanjutan Tabel/*Continued Table 2.3.1*

Jabatan <i>Occupation</i>	2019		Jumlah <i>Total</i>
	Laki-laki <i>Male</i>	Perempuan <i>Female</i>	
(1)	(5)	(6)	(7)
Fungsional Tertentu <i>Specific Functional</i>	...	...	3 490
Fungsional Umum <i>Staf General Functional</i>	...	...	1 172
Struktural/ <i>Structural</i>	...	...	665
Eselon V/5th Echelon	–	–	–
Eselon IV/4th Echelon	...	...	494
Eselon III/3rd Echelon	...	...	150
Eselon II/2nd Echelon	...	...	21
Eselon I/1st Echelon	–	–	–
<b>Jumlah/<i>Total</i></b>	<b>2 179</b>	<b>3 148</b>	<b>5 327</b>

Sumber/*Source*: Badan Kepegawaian, Pendidikan, dan Pelatihan Kabupaten Kuantan Singingi  
*Regional Personnel, Education, and Training Agency of Kuantan Singingi Regency*

**Tabel**  
**Table** 2.3.2

**Jumlah Pegawai Negeri Sipil Menurut Tingkat Pendidikan dan Jenis Kelamin di Kabupaten Kuantan Singingi, Desember 2018 dan Desember 2019**  
**Number of Civil Servants by Educational Level and Sex in Kuantan Singingi Regency, December 2018 and December 2019**

Tingkat Pendidikan <i>Educational Level</i>	2018		
	Laki-laki <i>Male</i>	Perempuan <i>Female</i>	Jumlah <i>Total</i>
(1)	(2)	(3)	(4)
Sampai dengan SD <i>Up to Primary School</i>	24	2	26
SMP/Sederajat <i>General Vocational Junior High School</i>	26	6	32
SMA/Sederajat <i>General/Vocational Senior High School</i>	517	361	878
Diploma I, II/Akta I, II <i>Diploma I, II/Akta I, II</i>	173	373	546
Diploma III/Akta III/Sarjana Muda <i>Diploma III/Akta III/Bachelor</i>	147	568	715
Tingkat Sarjana/Doktor/Ph.D <i>University Graduates</i>	1 309	1 760	3 069
<b>Jumlah/Total</b>	<b>2 196</b>	<b>3 070</b>	<b>5 266</b>



Lanjutan Tabel/Continued Table 2.3.2

Tingkat Pendidikan <i>Educational Level</i>	2019		
	Laki-laki <i>Male</i>	Perempuan <i>Female</i>	Jumlah <i>Total</i>
(1)	(5)	(6)	(7)
Sampai dengan SD <i>Up to Primary School</i>	17	2	19
SMP/Sederajat <i>General Vocational Junior High School</i>	29	6	35
SMA/Sederajat <i>General/Vocational Senior High School</i>	520	416	936
Diploma I, II/Akta I, II <i>Diploma I, II/Akta I, II</i>	190	387	577
Diploma III/Akta III/Sarjana Muda <i>Diploma III/Akta III/Bachelor</i>	169	593	762
Tingkat Sarjana/Doktor/Ph.D <i>University Graduates</i>	1 254	1 744	2 998
<b>Jumlah/Total</b>	<b>2 179</b>	<b>3 148</b>	<b>5 327</b>

Sumber/Source: Badan Kepegawaian, Pendidikan, dan Pelatihan Kabupaten Kuantan Singingi  
Regional Personnel, Education, and Training Agency of Kuantan Singingi Regency

**Tabel**  
**Table** 2.3.3

**Jumlah Pegawai Negeri Sipil Menurut Tingkat  
Kepangkatan dan Jenis Kelamin di Kabupaten Kuantan  
Singingi, Desember 2018 dan Desember 2019**  
*Number of Civil Servants by Hierarchy and Sex in Kuantan  
Singingi Regency, December 2018 and December 2019*

Pangkat/Golongan/Ruang <i>Hierarchy</i>	2018		
	Laki-laki <i>Male</i>	Perempuan <i>Female</i>	Jumlah <i>Total</i>
(1)	(2)	(3)	(4)
1. I/A (Juru Muda)	1	–	1
2. I/B (Juru Muda Tingkat I)	6	1	7
3. I/C (Juru)	15	3	18
4. I/D (Juru Tingkat I)	10	1	11
<b>Golongan I/Range I</b>	<b>32</b>	<b>5</b>	<b>37</b>
5. II/A (Pengatur Muda)	35	12	47
6. II/B (Pengatur Muda Tingkat I)	92	96	188
7. II/C (Pengatur)	186	313	499
8. II/D (Pengatur Tingkat I)	83	93	176
<b>Golongan II/Range II</b>	<b>396</b>	<b>514</b>	<b>910</b>
9. III/A (Penata Muda)	170	315	485
10. III/B (Penata Muda Tingkat I)	245	458	703
11. III/C (Penata)	262	396	658
12. III/D (Penata Tingkat I)	379	380	759
<b>Golongan III/Range III</b>	<b>1 056</b>	<b>1 549</b>	<b>2 605</b>
13. IV/A (Pembina)	502	762	1 264
14. IV/B (Pembina Tingkat I)	184	237	421
15. IV/C (Pembina Utama Muda)	26	3	29
16. IV/D (Pembina Utama Madya)	–	–	–
17. IV/E (Pembina Utama)	–	–	–
<b>Golongan IV/Range IV</b>	<b>712</b>	<b>1 002</b>	<b>1 714</b>
<b>Jumlah/Total</b>	<b>2 196</b>	<b>3 070</b>	<b>5 266</b>

Lanjutan Tabel/*Continued Table 2.3.3*

Pangkat/Golongan/Ruang <i>Hierarchy</i>	2019		
	Laki-laki <i>Male</i>	Perempuan <i>Female</i>	Jumlah <i>Total</i>
(1)	(5)	(6)	(7)
1. I/A (Juru Muda)	1	–	1
2. I/B (Juru Muda Tingkat I)	4	1	5
3. I/C (Juru)	12	3	15
4. I/D (Juru Tingkat I)	13	1	14
<b>Golongan I/Range I</b>	30	5	35
5. II/A (Pengatur Muda)	29	7	36
6. II/B (Pengatur Muda Tingkat I)	90	100	190
7. II/C (Pengatur)	170	319	489
8. II/D (Pengatur Tingkat I)	104	106	210
<b>Golongan II/Range II</b>	393	532	925
9. III/A (Penata Muda)	202	313	515
10. III/B (Penata Muda Tingkat I)	245	487	732
11. III/C (Penata)	265	433	698
12. III/D (Penata Tingkat I)	349	350	699
<b>Golongan III/Range III</b>	1 061	1 583	2 644
13. IV/A (Pembina)	467	709	1 176
14. IV/B (Pembina Tingkat I)	205	316	521
15. IV/C (Pembina Utama Muda)	22	3	25
16. IV/D (Pembina Utama Madya)	1	–	1
17. IV/E (Pembina Utama)	–	–	–
<b>Golongan IV/Range IV</b>	695	1 028	1 723
<b>Jumlah/Total</b>	<b>2 179</b>	<b>3 148</b>	<b>5 327</b>

Sumber/*Source*: Badan Kepegawaian, Pendidikan, dan Pelatihan Kabupaten Kuantan Singingi  
*Regional Personnel, Education, and Training Agency of Kuantan Singingi Regency*

**Tabel 2.3.4** Nama Camat di Kabupaten Kuantan Singingi, 2019  
**Table** *Name of Camat in Kuantan Singingi Regency, 2019*

Kecamatan Subdistrict	Nama Camat Name of Camat
(1)	(2)
1. Kuantan Mudik	Sada Risnah, S.STP, M.Si.
2. Hulu Kuantan	Azisman, S.ST
3. Gunung Toar	Deflides Gusni, SP, M.Si
4. Pucuk Rantau	Harjunaidi, S.Sos
5. Singingi	Irfansyah, S.IP, M.Si
6. Singingi Hilir	Risman Ali, SE., M.Si
7. Kuantan Tengah	Agus Iswanto, S.STP
8. Sentajo Raya	Herman Susilo, S.Sos., M.Si
9. Benai	Drs. Masnur, MM
10. Kuantan Hilir	Drs. Yulfides
11. Pangean	Mahvijen Trikon Putra, SE
12. Logas Tanah Darat	Jhon Pitte Alsi, SIP
13. Kuantan Hilir Seberang	Drs. Akhyan Armofis
14. Cerenti	Yuhendra, S.Sos.
15. Inuman	Joni, SP

Sumber/Source: Badan Kepegawaian, Pendidikan, dan Pelatihan Kabupaten Kuantan Singingi  
*Regional Personnel, Education, and Training Agency of Kuantan Singingi Regency*

## 2.4 KEUANGAN PEMERINTAH GOVERNMENT FINANCE

**Tabel 2.4.1 Realisasi Penerimaan Daerah Menurut Jenis Penerimaan di Kabupaten Kuantan Singingi, 2017–2018**  
*Realization of APBD by Receipt in Kuantan Singingi Regency, 2017–2018*

Jenis Penerimaan <i>Kind of Receipt</i>	Realisasi (Rupiah) /Realization	
	2017	2018
(1)	(2)	(3)
<b>1. Pendapatan Asli Daerah (PAD)</b>	<b>108 028 330 072</b>	<b>77 084 865 913,66</b>
a. Pajak Daerah	23 591 302 991	26 609 374 255,08
b. Retribusi Daerah	6 125 757 859	5 592 154 867,65
c. Hasil Pengelolaan Kekayaan Daerah yang Dipisahkan	3 938 586 567	3 923 183 661,00
d. Lain-lain PAD yang Sah	74 372 682 655	40 960 153 129,93
<b>2. Pendapatan Transfer</b>	<b>1 244 435 389 339</b>	<b>1 247 845 463 116,68</b>
<b>2.1. Transfer Pemerintah Pusat – Dana Perimbangan</b>	<b>962 852 753 994</b>	<b>1 019 448 411 906,00</b>
a. Bagi Hasil Pajak	31 173 577 856	34 567 430 336,00
b. Bagi Hasil Bukan Pajak	143 297 882 523	161 799 587 168,00
c. Dana Alokasi Umum	600 606 026 000	618 561 583 000,00
d. Dana Alokasi Khusus	187 775 267 615	204 519 811 402,00
<b>2.2. Transfer Pemerintah Pusat – Lainnya</b>	<b>166 211 742 000</b>	<b>153 076 959 000,00</b>
a. Dana Otonomi Khusus	0	0,00
b. Dana Penyesuaian	166 211 742 000	153 076 959 000,00
<b>2.3. Transfer Pemerintah Provinsi</b>	<b>74 810 787 870</b>	<b>75 320 092 210,68</b>
a. Bagi Hasil Pajak Provinsi	74 810 787 870	75 320 092 210,68
b. Bagi Hasil Lainnya	0	0,00
<b>3. Lain-lain Pendapatan Daerah yang Sah</b>	<b>40 560 105 475</b>	<b>54 105 720 000,00</b>
a. Hibah	0	42 412 180 000,00
b. Dana Darurat	0	0,00
c. Lainnya	40 560 105 475	11 693 540 000,00
<b>Jumlah/Total</b>	<b>1 352 463 719 411</b>	<b>1 379 036 049 030,34</b>

Catatan/Note: Data Tahun 2019 belum tersedia / 2019 data is not yet available

Sumber/Source: Badan Pengelola Keuangan dan Aset Daerah Kabupaten Kuantan Singingi  
Regional Financial and Asset Management Agency of Kuantan Singingi Regency

**Tabel**  
**Table** 2.4.2**Realisasi Belanja Daerah Menurut Jenis Pembelanjaan di Kabupaten Kuantan Singingi, 2017–2018**  
**Realization of APBD in Kuantan Singingi Regency, 2017–2018**

Jenis Belanja <i>Kind of Expense</i>	Realisasi (Rupiah)/ <i>Realization</i>	
	2017	2018
(1)	(2)	(3)
<b>1. Belanja Operasi</b>	<b>898 131 222 305</b>	<b>896 648 101 048,51</b>
a. Belanja Pegawai	600 277 445 059	622 966 184 998,86
b. Belanja Barang	287 241 897 246	261 614 846 976,65
c. Bunga	0	0,00
d. Subsidi	0	0,00
e. Hibah	10 263 400 000	10 732 069 073,00
f. Bantuan Sosial	348 480 000	1 335 000 000,00
g. Bantuan Keuangan	0	0,00
<b>2. Belanja Modal</b>	<b>203 273 640 916</b>	<b>196 801 855 381,60</b>
a. Belanja Tanah	3 262 786 807	90 015 100,00
b. Belanja Peralatan dan Mesin	58 131 787 998	37 848 823 874,60
c. Belanja Gedung dan Bangunan	40 712 520 531	56 384 773 533,00
d. Belanja Jalan, Irigasi, dan Jaringan	87 927 776 558	90 407 667 074,00
e. Belanja Aset Tetap Lainnya	13 238 769 022	12 070 575 800,00
f. Belanja Aset Lainnya	0	0,00
<b>3. Belanja Tak Terduga</b>	<b>0</b>	<b>27 763 500,00</b>
a. Belanja Tak Terduga	0	27 763 500,00
<b>4. Transfer</b>	<b>259 624 877 669</b>	<b>250 641 062 770,00</b>
<b>4.1. Transfer Bantuan Keuangan</b>	<b>259 624 877 669</b>	<b>250 641 062 770,00</b>
a. Transfer / Bagi Hasil ke Desa	258 880 351 717	249 896 536 818,00
b. Transfer Bantuan Keuangan Lainnya	744 525 952	744 525 952,00
<b>Jumlah/Total</b>	<b>1 101 404 863 221</b>	<b>1 344 118 782 700,11</b>

Catatan/Note: Data Tahun 2019 belum tersedia / *2019 data is not yet available*  
 Sumber/Source: Badan Pengelola Keuangan dan Aset Daerah Kabupaten Kuantan Singingi  
*Regional Financial and Asset Management Agency of Kuantan Singingi Regency*

**Tabel**  
**Table** 2.4.3**Target Penerimaan Daerah Menurut Jenis Penerimaan di Kabupaten Kuantan Singingi, 2018**  
**Regional Revenue Target in Kuantan Singingi Regency, 2018**

<b>Jenis Penerimaan</b>		<b>2018 (Rupiah)</b>
(1)		(2)
<i>Kind of Revenue</i>		
<b>1.</b>	<b>Pendapatan Asli Daerah (PAD)</b>	<b>102 133 713 837,78</b>
a.	Pendapatan Pajak Daerah	34 745 000 000,00
b.	Pendapatan Retribusi Daerah	12 829 779 181,70
c.	Pendapatan Pengelolaan Kekayaan Daerah yang Dipisahkan	4 740 308 970,00
d.	Lain-lain Pendapatan Asli Daerah yang Sah	49 818 625 686,08
<b>2.</b>	<b>Dana Perimbangan</b>	<b>1 009 640 360 900,00</b>
a.	Bagi Hasil Pajak/Bukan Pajak	174 614 240 000,00
b.	Dana Alokasi Umum (DAU)	618 561 583 000,00
c.	Dana Alokasi Khusus (DAK)	216 464 537 900,00
<b>3.</b>	<b>Lain – lain Pendapatan yang Sah</b>	<b>299 330 341 045,00</b>
a.	Dana Bagi Hasil Pajak Dari Provinsi dan Pemerintah Daerah Lainnya	91 017 642 045,00
b.	Dana Penyesuaian dan Otonomi Khusus	153 076 959 000,00
c.	Lain–lain Pendapatan Daerah yang Sah	42 716 200 000,00
d.	Bantuan Keuangan Dari Provinsi	12 519 540 000,00
<b>Jumlah/Total</b>		<b>1 411 104 415 782,78</b>

Catatan/Note: Data Tahun 2019 belum tersedia / 2019 data is not yet available

Sumber/Source: Badan Pengelola Keuangan dan Aset Daerah Kabupaten Kuantan Singingi  
Regional Financial and Asset Management Agency of Kuantan Singingi Regency

**BAB**

**3**

# PENDUDUK DAN KETENAGAKERJAAN

*Population and Employment*

**RASIO JENIS KELAMIN**

*Population Sex Ratio*

**105,19**

**JUMLAH PENDUDUK**

*Number of Population*

**327.316**





**PENJELASAN TEKNIS**

1. Sumber utama data kependudukan adalah sensus penduduk yang dilaksanakan setiap sepuluh tahun sekali. Sensus penduduk telah dilaksanakan sebanyak enam kali sejak Indonesia merdeka, yaitu tahun 1961, 1971, 1980, 1990, 2000, dan 2010.

Di dalam sensus penduduk, pencacahan dilakukan terhadap seluruh penduduk yang berdomisili di wilayah teritorial Indonesia termasuk warga negara asing kecuali anggota korps diplomatik negara sahabat beserta keluarganya.

Metode pengumpulan data dalam sensus dilakukan dengan wawancara antara petugas sensus dengan responden dan juga melalui e-census. Pencatatan penduduk menggunakan konsep usual residence, yaitu konsep di mana penduduk biasa bertempat tinggal. Bagi penduduk yang bertempat tinggal tetap dicacah di mana mereka biasa tinggal, sedangkan untuk penduduk yang tidak bertempat tinggal tetap dicacah di tempat di mana mereka ditemukan petugas sensus pada malam 'Hari Sensus'. Termasuk penduduk yang tidak bertempat tinggal tetap adalah tuna wisma, awak kapal berbendera Indonesia, penghuni perahu/rumah apung, masyarakat terpencil/terasing,

**TECHNICAL NOTES**

1. *The main source of demographic data is population census, which is conducted every ten years. Population Census has been conducted six times since Indonesia's independence: 1961, 1971, 1980, 1990, 2000, and 2010*

*The population census enumerates all residents who domicile in the entire territory of Indonesia including foreign citizens except the diplomatic corps members and their families.*

*The method of data collection in a population census involves interviewing respondents and conducting e-census. Enumeration of the population uses the concept of "usual residence", which is the concept of "places where people usually live". De jure was applied to the permanent residents, while de facto was applied to non-permanent residents.*

*The permanent residents were enumerated in place where they normally live, the non-permanent residents were enumerated where they were found by the enumerators, on the night of 'Census Date'. The non permanent residents include homeless people, ship crew, boat people, remote area community, and internally displaced persons. Those who had permanent residence and had been travelling away from their home for six months or more were not*

dan pengungsi. Bagi mereka yang mempunyai tempat tinggal tetap dan sedang bepergian ke luar wilayah lebih dari enam bulan, tidak dicacah di tempat tinggalnya, tetapi dicacah di tempat tujuannya. Untuk tahun yang tidak dilaksanakan sensus penduduk, data kependudukan diperoleh dari hasil proyeksi penduduk. Proyeksi penduduk merupakan suatu perhitungan ilmiah yang didasarkan pada asumsi dari komponen-komponen perubahan penduduk, yaitu kelahiran, kematian, dan migrasi. Proyeksi penduduk Indonesia 2010–2035 menggunakan data dasar penduduk hasil SP2010.

2. **Penduduk Indonesia** adalah semua orang yang berdomisili di wilayah teritorial Indonesia selama 6 bulan atau lebih dan atau mereka yang berdomisili kurang dari 6 bulan tetapi bertujuan menetap.
3. **Laju pertumbuhan penduduk** adalah angka yang menunjukkan persentase penambahan penduduk dalam jangka waktu tertentu.
4. **Kepadatan penduduk** adalah rasio banyaknya penduduk per kilometer persegi.

*enumerated in their permanent place, but in the place where they were during the census.*

*For the periods where the population census is not conducted, population projection is done to estimate population during those years. The population projection is an estimate based on the demographic components, such as birth, death, and migration. Indonesia's 2010–2035 population projection used the 2010 Population Census as the base population.*

2. **Indonesia Resident** are all residents of the entire territory of Indonesia who have stayed for six months or longer, and those who intended to stay more than six months even though their length of stay is less than six months.
3. **The growth rate of population** is the number that show percentage of population growth within a specified period.
4. **Population density** is ratio of population per square kilometer.

5. **Rasio jenis kelamin** adalah perbandingan antara penduduk laki-laki dan penduduk perempuan pada suatu wilayah dan waktu tertentu. Biasanya dinyatakan dengan banyaknya penduduk laki-laki untuk 100 penduduk perempuan.
6. **Distribusi penduduk** adalah pola persebaran penduduk di suatu wilayah, baik berdasarkan batas-batas geografis maupun berdasarkan batas-batas administrasi pemerintahan.
7. **Komposisi penduduk** adalah pola persebaran penduduk menurut karakteristiknya, contoh: penduduk menurut kelompok umur, penduduk menurut jenis kelamin
8. **Rumah tangga** adalah seseorang atau sekelompok orang yang mendiami sebagian atau seluruh bangunan fisik/sensus dan biasanya tinggal bersama serta pengelolaan makan dari satu dapur. Yang dimaksud makan dari satu dapur adalah jika pengurusan kebutuhan sehari-harinya dikelola bersama-sama menjadi satu.
9. **Anggota rumah tangga** adalah semua orang yang biasanya bertempat tinggal di suatu rumah tangga, baik yang berada di rumah pada waktu pencacahan
5. **Sex ratio** is the ratio of males population to females population in a given area and time, usually expressed as the number of males for every 100 females.
6. **Population distribution** is the pattern of population distribution in an area, either by geographic boundaries or by government administrative boundaries.
7. **Population composition** is the pattern of population distribution by its characteristics, example: population by age group, population by sex
8. **Household** is an individual or group of people living in a physical/census building unit or part of it and usually commit on a common provision for food and other essentials of living. Common provision for food means one organising daily needs for all of household members.
9. **Household member** are those who usually lives in a household regardless of their location at the time of enumeration.

maupun yang sementara tidak ada.

10. **Rata-rata anggota rumah tangga** adalah angka yang menunjukkan rata-rata jumlah anggota rumah tangga per rumah tangga.
11. **Penduduk usia kerja** adalah penduduk yang berumur 15 tahun ke atas.
12. **Angkatan kerja** adalah penduduk usia kerja (15 tahun ke atas) yang bekerja, punya pekerjaan namun sementara tidak bekerja, dan pengangguran.
13. **Bekerja** adalah kegiatan ekonomi yang dilakukan oleh seseorang dengan maksud memperoleh atau membantu memperoleh pendapatan atau keuntungan dan lamanya bekerja paling sedikit 1 jam secara terus menerus dalam seminggu yang lalu (termasuk pekerja keluarga tanpa upah yang membantu dalam suatu usaha/kegiatan ekonomi).
14. **Jumlah jam kerja seluruhnya** adalah jumlah jam kerja yang digunakan untuk bekerja (tidak termasuk jam kerja istirahat resmi dan jam kerja yang digunakan untuk hal-hal di luar pekerjaan).
15. **Lapangan usaha** adalah bidang kegiatan dari pekerjaan/tempat
10. **Average household size** is the average number of household members per household.
11. **Working age population** is persons of 15 years and over.
12. **Labor force or economically active** are persons of 15 years and over, who in the previous week were working, temporarily absent from work but having jobs, and unemployment.
13. **Working** is economic activity conducted by a person and intended to earn income by doing work or helping to do work at least one hour continuously during the reference week (including unpaid family worker/s for any economic activity).
14. **Total working hours** is the total hours spent by an employee to perform all jobs (excluding the time used for other activities which are not classified as work).
15. **Industry** is field of a person's activity or establishment. The

bekerja di mana seseorang bekerja. Klasifikasi lapangan usaha mengikuti Klasifikasi Baku Lapangan Usaha Indonesia (KBLI) dalam 1 digit.

*classification of industries follows the Indonesia Standard Industrial Classification (KBLI) in one digit.*

- 16. Status pekerjaan** adalah kedudukan seseorang dalam unit usaha/kegiatan dalam melakukan pekerjaan.
- 16. Employment status** is the status of a person at his place of work or establishment where he was employed.
- 17. Berusaha sendiri tanpa dibantu orang lain** adalah bekerja atau berusaha dengan menanggung risiko secara ekonomis, yaitu dengan tidak kembalinya ongkos produksi yang telah dikeluarkan dalam rangka usahanya tersebut, serta tidak menggunakan pekerja dibayar maupun pekerja tak dibayar, termasuk yang sifat pekerjaannya memerlukan teknologi atau keahlian khusus.
- 17. Own-account worker** is a person who works at his own risk without assisted by paid per mount worker or unpaid worker include technical job or skill job.
- 18. Berusaha dibantu buruh tidak tetap/buruh tidak dibayar** adalah bekerja atau berusaha atas risiko sendiri, dan menggunakan buruh/pekerja tak dibayar dan atau buruh/pekerja tidak tetap.
- 18. Employer assisted by temporary workers/unpaid worker** is a person who works at his own risk and assisted by temporary worker/unpaid worker.
- 19. Berusaha dibantu buruh tetap/buruh dibayar** adalah berusaha atas risiko sendiri dan mempekerjakan paling sedikit satu orang buruh/pekerja tetap yang dibayar.
- 19. Employer assisted by permanent workers/paid workers** is a person who does his business at her/his own risk at least one assisted by paid permanent worker.
- 20. Buruh/karyawan/pegawai** adalah seseorang yang bekerja
- 20. Employee** is a person who work permanently for other people or

pada orang lain atau instansi/ kantor/ perusahaan secara tetap dengan menerima upah/gaji baik berupa uang maupun barang. Buruh yang tidak mempunyai majikan tetap, tidak digolongkan sebagai buruh/karyawan, tetapi sebagai pekerja bebas. Seseorang dianggap memiliki majikan tetap jika memiliki 1 (satu) majikan (orang/rumah tangga) yang sama dalam sebulan terakhir, khusus pada sektor bangunan batasannya tiga bulan. Apabila majikannya instansi/lembaga, boleh lebih dari satu.

*institution/office/ company and gains some money/cash or goods as wage/salary. Labor who have no permanent employer is not categorized as a laborer/ worker/ employee but casual worker. A laborers in general is considered to have a permanent employer if he has the same employer during the past month, particularly for building construction sector is 3 months. If the employer is an institution, more than 1 (one) employer is allowed.*

**21. Pekerja bebas** adalah seseorang yang bekerja pada orang lain/ majikan/institusi yang tidak tetap (lebih dari 1 majikan dalam sebulan terakhir) di usaha pertanian baik berupa usaha rumah tangga maupun bukan usaha rumah tangga, ataupun di nonpertanian atas dasar balas jasa dengan menerima upah atau imbalan baik berupa uang maupun barang, dan baik dengan sistem pembayaran harian maupun borongan

**21. Casual employee** is a person who does not work permanently for other people/employer/ institution (more than 1 employer during the last 1 month) in agricultural sector, either home industry or not home industry, or in non-agricultural sector based on remuneration paid with money or goods, and based on daily or contact payment system.

**22. Pekerja tak dibayar** adalah seseorang yang bekerja membantu usaha untuk memperoleh penghasilan/ keuntungan yang dilakukan oleh salah seorang anggota rumah tangga atau bukan anggota rumah tangga tanpa mendapat

**22. Unpaid worker** is a person who intended to work without pay, either with money or good, in an establishment run by other members of the family, relative or neighbour.

upah/gaji baik berupa uang  
maupun barang.

<https://kuansingkab.bps.go.id>



**ULASAN**

Penduduk Kabupaten Kuantan Singingi berdasarkan data Badan Pusat Statistik Kab. Kuantan Singingi pada tahun 2019 tercatat sebanyak 327.316 jiwa yang terdiri 167.794 jiwa laki-laki dan 159.522 jiwa perempuan. Menurut data Dinas Kependudukan dan Pencatatan Sipil Kabupaten Kuantan Singingi, Kecamatan yang paling banyak penduduknya adalah kecamatan Kuantan Tengah yaitu 50.304 jiwa dan kecamatan yang paling sedikit penduduknya adalah kecamatan Hulu Kuantan yaitu 9.068 jiwa.

Dilihat komposisinya, penduduk laki-laki lebih banyak dari penduduk perempuan. Penduduk laki-laki berjumlah 167.794 jiwa dan perempuan berjumlah 159.522 jiwa. Rasio jenis kelamin 105,19. Berdasarkan data Dinas Kependudukan dan Pencatatan Sipil Kabupaten Kuantan Singingi, Rasio jenis kelamin yang paling tinggi terdapat di Kecamatan Pucuk Rantau sebesar 108,20 dan rasio jenis kelamin yang paling rendah terdapat di Kecamatan Benai sebesar 100,95.

**DESCRIPTION**

*Population of Kuantan Singingi Regency based on the data of BPS-Statistics of Kuantan Singingi Regency in 2019 was 327.316 persons, consisting of 167.794 male and 159.522 female. According to data from the Population and Civil Registry Office of Kuantan Singingi Regency, Kuantan Tengah Subdistrict was the Subdistrict with the highest population with 50.304 persons and Hulu Kuantan Subdistrict was the lowest one with 9.068 persons.*

*According to the composition, the number of male population was higher than female. It was recorded that there were 167.794 males and 159.522 females. The sex ratio 105,19. Based on data from the Population and Civil Registry Office of Kuantan Singingi Regency, The highest sex ratio happened in Pucuk Rantau Subdistrict with 108,20 and the lowest one was in Benai Subdistrict with 100,95 of sex ratio.*

**3.1 PENDUDUK  
POPULATION**

**Tabel 3.1.1 Penduduk, Laju Pertumbuhan Penduduk per Tahun, Distribusi Persentase Penduduk, Kepadatan Penduduk, Rasio Jenis Kelamin Penduduk Menurut Kecamatan di Kabupaten Kuantan Singingi, 2019**  
*Population, Annual Population Growth Rate, Percentage Distribution of Population, Population Density, and Population Sex Ratio by Subdistrict in Kuantan Singingi Regency, 2019*

Kecamatan Subdistrict		Penduduk (ribu) Population (thousand)	Laju Pertumbuhan Penduduk per Tahun 2018–2019 Annual Population Growth Rate (%) 2018–2019
(1)	(2)	(3)	
1. Kuantan Mudik	25,01	-0,12	
2. Hulu Kuantan	9,07	0,31	
3. Gunung Toar	14,20	0,51	
4. Pucuk Rantau	10,05	1,06	
5. Singingi	33,17	1,50	
6. Singingi Hilir	42,05	1,87	
7. Kuantan Tengah	50,30	0,23	
8. Sentajo Raya	30,73	0,99	
9. Benai	17,55	-1,59	
10. Kuantan Hilir	14,06	0,65	
11. Pangean	19,78	1,57	
12. Logas Tanah Darat	23,24	1,11	
13. Kuantan Hilir Seberang	11,29	-0,08	
14. Cerenti	15,97	0,57	
15. Inuman	16,67	-0,74	
<b>Kuantan Singingi</b>			
Hasil Registrasi/Registration Result		<b>333,14</b>	<b>0,66</b>
Hasil Proyeksi <sup>1</sup> /Projection Result		<b>327,32</b>	<b>0,89</b>

Lanjutan Tabel/Continued Table 3.1.1

<b>Kecamatan Subdistrict</b>		<b>Persentase Penduduk Percentage of Total Population</b>	<b>Kepadatan Penduduk per km<sup>2</sup> Population Density per sq,km</b>
<b>(1)</b>		<b>(7)</b>	<b>(8)</b>
1.	Kuantan Mudik	7,51	44,32
2.	Hulu Kuantan	2,72	23,59
3.	Gunung Toar	4,26	85,92
4.	Pucuk Rantau	3,02	12,23
5.	Singingi	9,96	16,98
6.	Singingi Hilir	12,62	27,47
7.	Kuantan Tengah	15,10	185,80
8.	Sentajo Raya	9,22	210,92
9.	Benai	5,27	140,76
10.	Kuantan Hilir	4,22	94,48
11.	Pangean	5,94	136,13
12.	Logas Tanah Darat	6,98	61,10
13.	Kuantan Hilir Seberang	3,39	98,77
14.	Cerenti	4,79	35,02
15.	Inuman	5,01	37,05
<b>Kuantan Singingi</b>			
	Hasil Registrasi/Registration Result	<b>100,00</b>	<b>43,51</b>
	Hasil Proyeksi <sup>1</sup> /Projection Result	<b>100,00</b>	<b>42,75</b>

Lanjutan Tabel/*Continued Table* 3.1.1

<b>Kecamatan Subdistrict</b>		<b>Rasio Jenis Kelamin Population Sex Ratio</b>
<b>(1)</b>		<b>(11)</b>
1.	Kuantan Mudik	102,37
2.	Hulu Kuantan	101,42
3.	Gunung Toar	105,99
4.	Pucuk Rantau	108,20
5.	Singingi	107,27
6.	Singingi Hilir	106,30
7.	Kuantan Tengah	101,76
8.	Sentajo Raya	104,41
9.	Benai	100,95
10.	Kuantan Hilir	101,78
11.	Pangean	103,86
12.	Logas Tanah Darat	105,06
13.	Kuantan Hilir Seberang	101,54
14.	Cerenti	104,82
15.	Inuman	104,29
<b>Kuantan Singingi</b>		
	Hasil Registrasi/ <i>Registration Result</i>	<b>104,09</b>
	Hasil Proyeksi <sup>1</sup> / <i>Projection Result</i>	<b>105,19</b>

Catatan/*Note*: <sup>1</sup>Data dari Hasil Proyeksi Penduduk Indonesia 2010–2035 (Pertengahan tahun/Juni)/*Data from the result of Indonesia Population Projection 2010–2035 (mid year/June)*

Sumber/*Source*: Dinas Kependudukan dan Pencatatan Sipil Kabupaten Kuantan Singingi/ *Regional Population and Civil Registry Office of Kuantan Singingi Regency*

**Tabel** 3.1.2 **Penduduk Menurut Kelompok Umur dan Jenis Kelamin di Kabupaten Kuantan Singingi, 2019**  
**Table** 3.1.2 **Population by Age Group and Sex in Kuantan Singingi Regency, 2019**

Kelompok Umur Age Group	Laki-laki Male	Perempuan Female	Jumlah Total
(1)	(2)	(3)	(4)
0-4	16 257	15 313	31 570
5-9	16 091	15 004	31 095
10-14	15 067	14 009	29 076
15-19	13 933	12 528	26 461
20-24	12 818	11 781	24 599
25-29	14 182	13 111	27 293
30-34	13 549	12 487	26 036
35-39	12 575	12 448	25 023
40-44	12 327	11 174	23 501
45-49	10 839	10 675	21 514
50-54	10 012	9 384	19 396
55-59	7 589	6 999	14 588
60-64	5 186	5 360	10 546
65+	7 369	9 249	16 618
<b>Jumlah/Total</b>	<b>167 794</b>	<b>159 522</b>	<b>327 316</b>

Catatan/Note: Hasil Proyeksi Penduduk Indonesia 2015–2035 (Pertengahan tahun/Juni)/The result of Indonesia Population Projection 2010–2035 (mid year/June)

Sumber/Source: BPS, Sensus Penduduk (SP) 2010 dan Proyeksi Penduduk Indonesia 2015–2035/BPS-Statistics Indonesia, 2010 Population Census and Indonesia Population Projection 2015–2035

**Tabel**  
**Table** 3.1.3

**Jumlah Rumah Tangga, Penduduk, dan Rata-rata Jiwa per Rumah Tangga Menurut Kecamatan di Kabupaten Kuantan Singingi, 2019**  
**Number of Household, Population, and Average Person per Household by Subdistrict in Kuantan Singingi Regency, 2019**

Kecamatan Subdistrict	Rumah Tangga Household	Jumlah Penduduk Population	Penduduk per Rumah Tangga Average Person per Household
(1)	(2)	(3)	(4)
1. Kuantan Mudik	5 925	...	4
2. Hulu Kuantan	2 395	...	3
3. Gunung Toar	3 569	...	3
4. Pucuk Rantau	3 094	...	3
5. Singingi	8 129	...	3
6. Singingi Hilir	9 750	...	4
7. Kuantan Tengah	12 135	...	4
8. Sentajo Raya	7 406	...	3
9. Benai	4 190	...	3
10. Kuantan Hilir	3 957	...	3
11. Pangean	4 803	...	4
12. Logas Tanah Darat	5 589	...	3
13. Kuantan Hilir Seberang	3 674	...	3
14. Cerenti	3 616	...	4
15. Inuman	3 852	...	4
<b>Jumlah/Total</b>	<b>82 084</b>	<b>327 316</b>	<b>3</b>
<b>2018</b>	<b>81 356</b>	<b>324 413</b>	<b>3</b>
<b>2017</b>	<b>80 554</b>	<b>321 216</b>	<b>3</b>
<b>2016</b>	<b>79 731</b>	<b>317 935</b>	<b>3</b>

Catatan/Note: Hasil Proyeksi Penduduk Indonesia 2015–2035 (Pertengahan tahun/Juni)/The result of Indonesia Population Projection 2010–2035 (mid year/June)

Sumber/Source: BPS, Sensus Penduduk (SP) 2010 dan Proyeksi Penduduk Indonesia 2015–2035/BPS-Statistics Indonesia, 2010 Population Census and Indonesia Population Projection 2015–2035

### 3.2 KETENAGAKERJAAN EMPLOYMENT

**Tabel 3.2.1 Penduduk Berumur 15 Tahun Keatas menurut Kegiatan Utama dan Jenis Kelamin di Kabupaten Kuantan Singingi, 2019**  
*Population of 15 Years Age and Above by Main Activity and Sex in Kuantan Singingi Regency, 2019*

Kegiatan Utama <i>Main Activity</i>	Laki-laki <i>Male</i>	Perempuan <i>Female</i>	Jumlah <i>Total</i>
(1)	(2)	(3)	(4)
<b>Angkatan Kerja</b> <i>Economically Active</i>	<b>100 962</b>	<b>51 055</b>	<b>152 017</b>
1. Bekerja <i>Working</i>	96 844	47 754	144 598
2. Pengangguran <i>Unemployed</i>	4 118	3 301	7 419
<b>Bukan Angkatan Kerja</b> <i>Not Economically Active</i>	<b>19 667</b>	<b>64 392</b>	<b>84 059</b>
1. Sekolah <i>Attending School</i>	9 375	9 594	18 969
2. Mengurus Rumah Tangga <i>House Keeping</i>	3 514	52 417	55 931
3. Lainnya <i>Others</i>	6 778	2 381	9 159
<b>Usia 15+ 15+ Age</b>	<b>120 629</b>	<b>115 447</b>	<b>236 076</b>
<b>Tingkat Partisipasi Angkatan Kerja (TPAK)</b> <i>% Economically Active to Working Age Population</i>	<b>83,70</b>	<b>44,22</b>	<b>64,39</b>
<b>Tingkat Pengangguran Terbuka (TPT)</b> <i>Unemployment Rate</i>	<b>4,08</b>	<b>6,47</b>	<b>4,88</b>

Sumber/Source: BPS, Survei Angkatan Kerja Nasional (Sakernas) Agustus / BPS-Statistics Indonesia, August National Labour Force Survey

**Tabel**  
**Table** 3.2.2

**Penduduk Berumur 15 Tahun Keatas menurut Kegiatan  
 Utama di Kabupaten Kuantan Singingi, 2017–2019**  
*Population of 15 Years Age and Above by Main Activity in  
 Kuantan Singingi Regency, 2017–2019*

Kegiatan Utama Main Activity	2017	2018	2019
(1)	(2)	(3)	(4)
<b>Angkatan Kerja</b> <i>Economically Active</i>	<b>146 273</b>	<b>147 906</b>	<b>152 017</b>
1. Bekerja <i>Working</i>	136 763	138 955	144 598
2. Pengangguran <i>Unemployed</i>	9 510	8 951	7 419
<b>Bukan Angkatan Kerja</b> <i>Not Economically Active</i>	<b>82 940</b>	<b>84 491</b>	<b>84 059</b>
1. Sekolah <i>Attending School</i>	19 862	20 953	18 969
2. Mengurus Rumah Tangga <i>House Keeping</i>	52 564	54 435	55 931
3. Lainnya <i>Others</i>	10 514	9 103	9 159
<b>Usia 15+</b> <i>15+ Age</i>	<b>229 213</b>	<b>232 397</b>	<b>236 076</b>
<b>Tingkat Partisipasi Angkatan Kerja (TPAK)</b> <i>% Economically Active to Working Age Population</i>	<b>63,82</b>	<b>63,64</b>	<b>64,39</b>
<b>Tingkat Pengangguran Terbuka (TPT)</b> <i>Unemployment Rate</i>	<b>6,50</b>	<b>6,05</b>	<b>4,88</b>

Sumber/Source: BPS, Survei Angkatan Kerja Nasional (Sakernas) Agustus / BPS-Statistics Indonesia, August National Labour Force Survey



**Tabel**  
**Table** 3.2.3**Banyaknya Pencari Kerja yang Terdaftar Menurut Jenis Kelamin dan Tingkat Pendidikan di Kabupaten Kuantan Singingi, 2019**  
**Number of Registered Job Seekers by Sex and Educational Level in Kuantan Singingi Regency, 2019**

Tingkat Pendidikan <i>Educational Level</i>	Terdaftar <i>Registered</i>		
	Laki-laki <i>Male</i>	Perempuan <i>Female</i>	Jumlah <i>Total</i>
(1)	(2)	(3)	(4)
Tidak Tamat SD / <i>Not a Primary School Graduate</i>	–	–	0
SD/Sederajat / <i>General/Vocational Primary School</i>	–	–	0
SMP/Sederajat / <i>General/Vocational Junior High School</i>	6	2	8
SMA/Sederajat / <i>General/Vocational Senior High School</i>	290	192	482
Diploma / <i>Diploma</i>			
• Diploma I / <i>Diploma I</i>	1	–	1
• Diploma II/ <i>Diploma II</i>	–	–	0
• Diploma III/ <i>Diploma III</i>	9	12	21
• Diploma IV/ <i>Diploma IV</i>	–	7	7
Sarjana (S1) / <i>Bachelor Degree</i>	133	151	284
Magister (S2) / <i>Master Degree</i>	2	2	4
<b>Jumlah/Total</b>	<b>441</b>	<b>366</b>	<b>807</b>
<b>2018</b>	<b>502</b>	<b>489</b>	<b>991</b>
<b>2017</b>	<b>2 476</b>	<b>3 258</b>	<b>5 734</b>
<b>2016</b>	<b>2 765</b>	<b>3 190</b>	<b>5 955</b>
<b>2015</b>	<b>258</b>	<b>281</b>	<b>539</b>

Sumber/Source: Dinas Penanaman Modal, Pelayanan Terpadu Satu Pintu, dan Tenaga Kerja Kabupaten Kuantan Singingi / *Regional One Stop Investment, Integrated Services, and Labour Office of Kuantan Singingi Regency*

**Tabel**  
**Table 3.2.4**
**Jumlah Perusahaan dan Tenaga Kerja yang Terdaftar  
 Menuru Sektor di Kabupaten Kuantan Singingi, 2019**  
*Number of Registered Firm and Labour by Sector in Kuantan Singingi Regency, 2019*

Sektor Sector	Jumlah Perusahaan Number of Firm	Jumlah Tenaga Kerja Number of Labour
(1)	(2)	(3)
1. Pertanian / Agriculture	19	5804
2. Pertambangan dan Penggalian / Mining and Quarrying	–	–
3. Industri Pengolahan / Manufacturing Industries	22	1735
4. Listrik dan Air Minum / Electricity and Water	–	–
5. Bangunan / Construction	–	–
6. Perdagangan, Hotel, dan Restoran / Trade, Hotel, and Restaurant	–	–
7. Angkutan / Transportation	–	–
8. Bank dan Lembaga Keuangan Lainnya / Bank and Other Finance Institutions	–	–
9. Jasa-jasa / Service	37	1195
<b>Jumlah/Total</b>	<b>78</b>	<b>8 734</b>
<b>2018</b>	<b>44</b>	<b>8 544</b>
<b>2017</b>	<b>58</b>	<b>10 345</b>
<b>2016</b>	<b>110</b>	<b>20 386</b>

Sumber/Source: Dinas Penanaman Modal, Pelayanan Terpadu Satu Pintu, dan Tenaga Kerja Kabupaten Kuantan Singingi / Regional One Stop Investment, Integrated Services, and Labour Office of Kuantan Singingi Regency

**Tabel**  
**Table** 3.2.5

**Jumlah Pencari Kerja Terdaftar yang Telah Ditempatkan Menurut Tingkat Pendidikan dan Jenis Kelamin di Kabupaten Kuantan Singingi, 2018**  
**Number of Registered Job Seeker that Has Been Occupied by Educational Level and Sex in Kuantan Singingi Regency, 2018**

Tingkat Pendidikan <i>Educational Level</i>	Pencari Kerja yang Telah Ditempatkan <i>Occupied Job Seeker</i>		
	Laki-laki <i>Male</i>	Perempuan <i>Female</i>	Jumlah <i>Total</i>
(1)	(2)	(3)	(4)
Tidak Tamat SD / <i>Not a Primary School Graduate</i>	–	–	–
SD/Sederajat / <i>General/Vocational Primary School</i>	1	–	1
SMP/Sederajat / <i>General/Vocational Junior High School</i>	–	–	–
SMA/Sederajat / <i>General/Vocational Senior High School</i>	18	9	27
Diploma / <i>Diploma</i>	–	–	–
Sarjana Muda / <i>Bachelor</i>	–	4	4
Sarjana / <i>University Degree</i>	20	16	36
<b>Jumlah/Total</b>	<b>39</b>	<b>29</b>	<b>68</b>
<b>2017</b>	–	–	–
<b>2016</b>	–	–	–
<b>2015</b>	<b>702</b>	<b>109</b>	<b>811</b>
<b>2014</b>	<b>679</b>	<b>100</b>	<b>779</b>

Catatan/Note: Data Tahun 2019 belum tersedia / *2019 data is not yet available*

Sumber/Source: Dinas Penanaman Modal, Pelayanan Terpadu Satu Pintu, dan Tenaga Kerja Kabupaten Kuantan Singingi / *Regional One Stop Investment, Integrated Services, and Labour Office of Kuantan Singingi Regency*

# BAB 4

## SOSIAL DAN KESEJAHTERAAN RAKYAT

### *Social and Welfare*



**JUMLAH SMP/SEDERAJAT**  
*Number of Junior High School*

**103**



**JUMLAH SMA/SEDERAJAT**  
*Number of Senior High School*

**46**



**JUMLAH SD/SEDERAJAT**  
*Number of Primary School*

**271**





**PENJELASAN TEKNIS****TECHNICAL NOTES**

1. **Tidak/belum pernah sekolah** adalah mereka yang tidak pernah atau belum pernah terdaftar dan tidak pernah atau belum pernah aktif mengikuti pendidikan di suatu jenjang pendidikan formal. Termasuk juga yang tamat/belum tamat taman kanak-kanak tetapi tidak melanjutkan ke sekolah dasar.
  2. **Masih bersekolah** adalah mereka yang terdaftar dan aktif mengikuti pendidikan formal dan nonformal (Paket A, B, atau C), baik pendidikan dasar, menengah maupun pendidikan tinggi. Bagi mahasiswa yang sedang cuti dianggap masih bersekolah.
  3. **Tidak bersekolah lagi** adalah mereka yang pernah terdaftar dan aktif mengikuti pendidikan di suatu jenjang pendidikan formal dan nonformal (Paket A, B, atau C), tetapi pada saat pencacahan tidak lagi terdaftar dan tidak aktif mengikuti pendidikan.
  4. **Tamat sekolah** adalah menyelesaikan pelajaran yang ditandai dengan lulus ujian akhir pada kelas atau tingkat terakhir suatu jenjang pendidikan di sekolah negeri maupun swasta dengan mendapatkan tanda tamat belajar/ijazah. Seseorang yang belum mengikuti pelajaran
1. **Not/never attending school** is someone who has never attended or never been registered in a formal education, such as primary, secondary, and tertiary education. Those who just completed kindergarten are considered as never attended school.
  2. **Attending school** is someone who is currently attending primary, secondary, or tertiary education, including package A, package B, or package C. College student who postpones his/her study is considered as attending school.
  3. **Not attending school anymore** is someone who had enrolled and participated in formal and non-formal education in the past including package A, package B, or package C, but currently does not attend school.
  4. **Completed particular level of education** is someone who has completed particular level of education in private or public school and accepting graduation certificate. Someone who has never attended the highest grade but passed the final exam is considered as completed particular level of

pada kelas tertinggi tetapi telah mengikuti ujian akhir dan lulus dianggap tamat sekolah.

**5. Jalur Pendidikan di Indonesia** terdiri atas 1) pendidikan formal, 2) pendidikan nonformal, dan 3) pendidikan informal yang ketiganya dapat saling melengkapi dan memperkaya (Undang-Undang No. 20 Tahun 2013 tentang Sistem Pendidikan Nasional).

**6. Jenjang Pendidikan Formal** terdiri atas pendidikan dasar, pendidikan menengah, dan pendidikan tinggi. Jenis pendidikan yang diajarkan mencakup pendidikan umum, kejuruan, akademik, profesi, vokasi, keagamaan, dan khusus

- a. Pendidikan Dasar berbentuk Sekolah Dasar (SD) dan Madrasah Ibtidaiyah (MI) atau bentuk lain yang sederajat serta Sekolah Menengah Pertama (SMP) dan Madrasah Tsanawiyah (MTs), atau bentuk lain yang sederajat.
- b. Pendidikan Menengah berbentu Sekolah Menengah Atas (SMA), Madrasah Aliyah (MA), Sekolah Menengah Kejuruan (SMK), dan Madrasah Aliyah Kejuruan (MAK), atau bentuk lain yang sederajat.
- c. PendidikanTinggimerupakan jenjang pendidikan setelah

*education.*

**5. The Education System in Indonesia** consists of 1) a formal education, 2) non-formal education, and 3) informal education that all three can be complementary and enriching (Law No. 20 Year 2013 about The National Education System).

**6. The Formal Education Level** consists of primary education, secondary education, and high education. The kind of education that taught consists of general education, vocational, academic, professional, religious, and specific education.

- a. The Primary Education consists of Elementary School and Islamic Elementary School or other equivalent forms and Junior High School and MTs, or other equivalent forms.
- b. The Secondary Education consists of the senior high school, MA, Vocational School, and Vocational Madrasah Aliyah, or other equivalent forms.
- c. The High Education consists of the education level after the secondary education that consists of diplomas, bachelor, master, specialist,

pendidikan menengah yang mencakup program pendidikan diploma, sarjana, magister, spesialis, dan doktor yang diselenggarakan oleh perguruan tinggi. Perguruan tinggi dapat berbentuk akademi, politeknik, sekolah tinggi, institut, atau universitas.

and doctoral degrees that are held by the college. The colleges can be academy, polytechnic, high school, institute, or university.

7. **Rumah Sakit** adalah tempat pemeriksaan dan perawatan kesehatan, biasanya berada di bawah pengawasan dokter/tenaga medis, yang melayani penderita yang sakit untuk berobat rawat jalan atau rawat inap.
7. **Hospital** is a place for health check, usually controlled/supervised by doctors/medical personnel to serve the ill patients to get outpatient or inpatient treatment services.
8. **Poliklinik** adalah sarana kesehatan yang dipakai untuk pelayanan berobat jalan, biasanya berada di bawah pengawasan dokter/tenaga medis.
8. **Polyclinic** is a health facility in which to get outpatient services, usually under the control of doctor/medical personnel.
9. **Puskesmas** (Pusat Kesehatan Masyarakat) adalah unit pelaksana teknis dinas kesehatan kabupaten/ kota yang mempunyai fungsi utama sebagai penyelenggara pelayanan kesehatan tingkat pertama. Wilayah kerja puskesmas maksimal adalah satu kecamatan dan untuk dapat menjangkau wilayah kerjanya, puskesmas mempunyai jaringan pelayanan yang meliputi unit Puskesmas Pembantu (Pustu),
9. **Public Health Center** is technical implementation unit of regency health department that have the primary function as a first-level health care providers. The working area standard of public health center is one Subdistrict and to reach their working areas, public health centers have a service network covering subsidiary of public health center, mobile public health center units, and midwife units (Regulation of the Minister of Health of



unit Puskesmas Keliling (Puskel), dan unit bidan desa/komunitas (Peraturan Menteri Kesehatan RI No. 75 Tahun 2014 Tentang Pusat Kesehatan Masyarakat).

**10. Apotek** adalah suatu tempat tertentu yang digunakan untuk melakukan pekerjaan kefarmasian, dan penyaluran/penjualan obat atau bahan farmasi dan perbekalan kesehatan lainnya kepada masyarakat yang dikelola oleh tenaga apoteker (Peraturan Menteri Kesehatan RI No. 1332 Tahun 2002 Tentang Perubahan Atas Peraturan Menteri Kesehatan RI No. 922/MENKES/PER/X/1993 Tentang Ketentuan dan Tata Cara Pemberian Izin Apotek).

**11. Imunisasi** adalah memasukkan kuman atau racun penyakit tertentu yang sudah dilemahkan (vaksin) ke dalam tubuh dengan cara disuntik atau diminum (diteteskan dalam mulut) dengan maksud agar terjadi kekebalan tubuh terhadap penyakit tersebut.

**12. BCG (Bacillus Calmette Guerin)** merupakan vaksinasi untuk mencegah penyakit TBC, diberikan pada bayi baru lahir atau anak, dengan suntikan pada kulit pangkal lengan atas. Bekas suntikan kemudian akan membentuk tonjolan kecil jaringan parut pada kulit lengan

Indonesia Number 75 Year 2014 about Public Health Center).

**10. Pharmacy** is a specific place that is used for pharmaceutical jobs, and distribution/sale of drugs/ pharmaceuticals and other medical supplies to people that are administered by trained pharmacist (Regulation of the Minister of Health of Indonesia Number 1332 Year 2002 about the Changes of Regulation of the Minister of Health of Indonesia Number 922/MENKES/PER/X/1993 about Pro- vision and Procedures for Administration of Licensed Pharmacies).

**11. Immunization** is putting enervated microbe of a certain disease into human body by injection or drinking (dropping into mouth) to make the body immune to that disease.

**12. BCG (Bacillus Calmette Guerin)** is a vaccine to prevent TBC disease, given to newborns or children, by injection at the base of the skin of the upper arm. Injection site will form little bumps of scar tissue in the skin of the upper arm. BCG injections given to children 1 times.

atas. Suntikan BCG diberikan kepada anak sebanyak 1 kali.

- 13. DPT (Difteri, Pertusis, Tetanus)** merupakan vaksin untuk mencegah penyakit Difteri, Pertusis, dan Tetanus yang diberikan pada bayi berumur 3 bulan ke atas, dengan suntikan pada paha, diulang 1 bulan dan 2 bulan kemudian, sehingga suntikan imunisasi DPT lengkap pada balita berjumlah 3 kali (kadang-kadang selang waktu antar suntikan bisa lebih dari 1 bulan).
- 14. Peristiwa tindak pidana yang dilaporkan** ialah setiap peristiwa yang diterima kepolisian dari laporan masyarakat, atau peristiwa dimana pelakunya tertangkap tangan oleh kepolisian.
- 15. Jumlah tindak pidana** menggambarkan jumlah kasus tindak pidana yang terjadi pada kurun waktu tertentu.
- 16.** Untuk mengukur kemiskinan, BPS menggunakan konsep kemampuan memenuhi kebutuhan dasar (basic needs approach). Dengan pendekatan ini, kemiskinan dipandang sebagai ketidakmampuan dari sisi ekonomi untuk memenuhi kebutuhan dasar makanan dan bukan makanan yang diukur dari
- 13. DPT (Diphtheria, Pertussis, Tetanus)** is a vaccine to prevent the diphtheria, pertussis, and tetanus disease, given to infants aged 3 months and above, with a shot in the thigh, repeated one month and two months later, so that the complete DPT immunization shots at toddler totaling 3 times (sometimes the time interval between injections can be more than 1 month).
- 14. Reported crime incidence** includes all criminal cases reported and received by police office, and all crimes caught by police.
- 15. Crime total** refers to the number of criminal cases occurring during a given period.
- 16.** To measure poverty, BPS-Statistics Indonesia has used the concept of basic needs approach. Therefore, poverty is viewed as economic inability to fulfill food and non-food basic needs which are measured by consumption/ expenditure. The method used is calculating poverty line, which consists of two components that

sisi pengeluaran. Metode yang digunakan adalah menghitung Garis Kemiskinan (GK), yang terdiri dari dua komponen yaitu Garis Kemiskinan Makanan (GKM) dan Garis Kemiskinan Non-Makanan (GKNM). Penghitungan Garis Kemiskinan dilakukan secara terpisah untuk daerah perkotaan dan perdesaan.

17. **Penduduk miskin** adalah penduduk yang memiliki rata-rata pengeluaran per kapita per bulan di bawah Garis Kemiskinan.
  18. **Garis Kemiskinan Makanan (GKM)** merupakan nilai pengeluaran kebutuhan minimum makanan yang disetarakan dengan 2.100 kkalori per kapita per hari. Garis Kemiskinan Non-Makanan (GKNM) adalah kebutuhan minimum untuk perumahan, sandang, pendidikan, kesehatan, dan kebutuhan dasar lainnya.
  19. **Indeks Pembangunan Manusia (IPM)** menjelaskan bagaimana penduduk dapat mengakses hasil pembangunan dalam memperoleh pendapatan, kesehatan, pendidikan dan sebagainya. IPM diperkenalkan oleh UNDP pada tahun 1990 dan dipublikasikan secara berkala dalam laporan tahunan Human Development Report (HDR). IPM dibentuk oleh 3 (tiga) dimensi
17. A person whose expenditure per capita per month is below the poverty line is considered to be poor.
  18. **The Food Poverty Line** refers to the daily minimum requirement of 2,100 kcal per capita per day. The Non-Food Poverty Line refers to the minimum requirement for household necessities for clothing, education, health, and other basic individual needs.
  19. **The Human Development Index (HDI)** explains how people can access development results in obtaining income, health, education and so forth. HDI was introduced by United Nations Development Programme (UNDP) in 1990 and published periodically in the annual report of the Human Development Report. HDI was formed by three basic dimensions: a long and

dasar: Umur panjang dan hidup sehat; pengetahuan; dan standar hidup layak.

healthy life; knowledge; and a decent standard of living.

<https://kuansingkab.bps.go.id>

**ULASAN****Pendidikan**

Tingkat pendidikan penduduk mencerminkan keberhasilan pembangunan suatu bangsa. Pendidikan yang tinggi akan memberi pengaruh positif bagi masa depan bangsa. Pendidikan mempunyai peranan penting dalam kehidupan manusia, oleh karena itu, pemerintah dan masyarakat senantiasa memberikan perhatian yang besar pada perkembangan pendidikan.

Secara umum prasarana gedung sekolah di Kabupaten Kuantan Singingi telah tersedia di setiap kecamatan mulai dari SD sampai SMA. Selain tersedianya sarana pendidikan berupa gedung sekolah, keberhasilan pembangunan pendidikan juga ditentukan oleh ketersediaan tenaga pengajar atau guru. Analisis lebih lanjut, tentu tidak hanya melihat ketersediaan guru tapi juga kualitas dan tingkat kemampuan mentransfer ilmu ke anak didik.

Berdasarkan data dari Kementerian Pendidikan dan Kebudayaan, Sistem Data Pokok Pendidikan dan Kantor Kementerian Agama Kabupaten Kuantan Singingi, data semester ganjil tahun 2018/2019, terdapat 413 TK/ Sederajat, 271 SD/Sederajat, 103 SMP/ Sederajat, dan 46 SMA/Sederajat di Kabupaten Kuantan Singingi.

**DESCRIPTION****Education**

*The level of population education reflects the success of national development. The good quality of education would give positive effects to the future time. Education plays an important role in human life, so that the government or societies have to pay great attention to education development.*

*In general, the facilities of school building in Kuantan Singingi Regency have completely serve from junior school to senior high school. Furthermore completely facilities of school, the success of education developing are depend on number of teachers. In future analysis, not only based on available the number of teachers but also depending by aqualities and the range of avaibilities either teachers or students.*

*Based on data from Ministry of Educations and Culture, Basic Education Data System, and Regional Ministry of Religious Affairs Office of Kuantan Singingi Regency, odd semester data for 2018/2019, there were 413 Kindergarten/ equivalent, 271 elementary schools/ equivalent, 103 junior high schools/ equivalent, and 46 high schools/ equivalent in Kuantan Singingi Regency.*

### **Kesehatan**

Pembangunan dibidang kesehatan bertujuan agar semua lapisan masyarakat memperoleh pelayanan kesehatan secara mudah, murah, dan merata. Dengan meningkatkan pelayanan ini diharapkan akan dapat meningkatkan derajat kesehatan masyarakat. Upaya untuk meningkatkan derajat kesehatan masyarakat ini sudah banyak dilakukan pemerintah antara lain dengan penyediaan berbagai fasilitas kesehatan seperti : rumah sakit, puskesmas, tenaga medis, dan lain-lain.

Pada tahun 2019 terdapat 1 buah rumah sakit umum, 1 buah rumah sakit khusus, 25 puskesmas, 33 klinik/ balai kesehatan, 370 Posyandu, dan 79 polindes.

### **Keluarga Berencana**

Salah satu upaya untuk menurunkan tingkat kelahiran adalah dengan program KB. Sejak tahun 1970 program KB sudah digalakkan, diharapkan seluruh pasangan usia subur dapat mempergunakan salah satu alat kontrasepsi/cara yang telah diprogramkan.

Pada tahun 2019 di Kabupaten Kuantan Singingi terdapat 24 klinik KB. Jumlah peserta KB baru di Kabupaten Kuantan Singingi pada tahun 2019 sebanyak 4.776 orang dan peserta aktif sebanyak 41.290 orang.

### **Health**

*The purpose of health progress is to improve service given out public, easily, cheaply, and distribution equality. Having good service it is hoped that health of public will be better than usual. Health facilities have been supplied such as : hospital, public health center, medical personnel, and others.*

*In 2019 there were 1 general hospital, 1 special hospital, 25 public health center, 33 medical clinic, 370 integrated service post, and 79 village maternity cottage.*

### **Family Planning**

*One of government effort to decrease birth rate is to carry out family planning program. Family planning program has been implementing since 1970, it is hoped all. Couples use contraceptive method.*

*In 2019 in Kuantan Singingi Regency there were 24 family planning clinics. In 2019 there were 4.776 new family planning acceptors and 41.290 active acceptors in Kuantan Singingi Regency.*

### **Agama**

Sesuai dengan falsafah negara, pelayanan kehidupan beragama dan kepercayaan terhadap Tuhan Yang Maha Esa senantiasa dikembangkan dan ditingkatkan untuk membina kehidupan masyarakat dan mengatasi berbagai masalah sosial budaya yang mungkin dapat menghambat kemajuan bangsa.

### **Keamanan**

Berdasarkan data dari Kepolisian Resort Kabupaten Kuantan Singingi menunjukkan bahwa masih banyak terjadi kejahatan selama tahun 2019, kejahatan yang paling banyak terjadi adalah narkotika.

Selama tahun 2019, Lembaga Pemasyarakatan Kelas IIB Teluk Kuantan mencatat terdapat 376 tahanan/narapidana, 365 orang di antaranya adalah laki-laki dan 11 orang perempuan.

### **Religion**

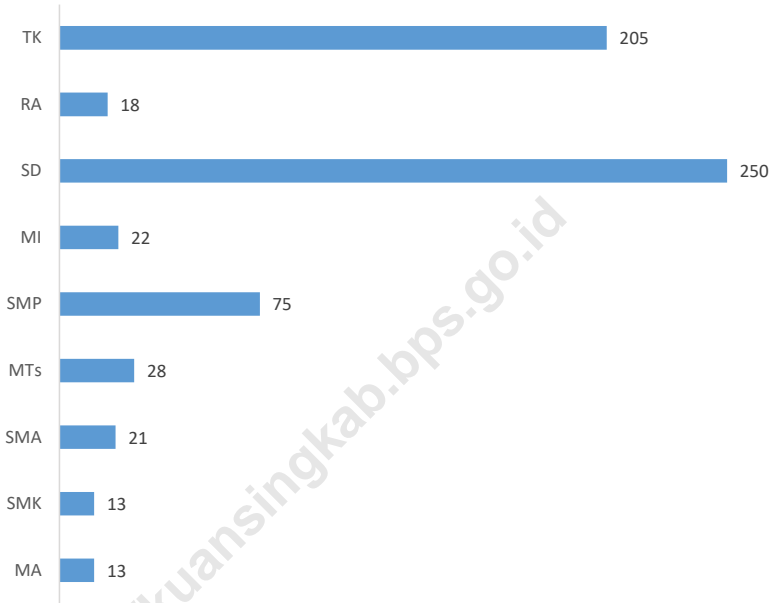
*The same as our Country Ideology, religious life and belief in God Have to be Improved in order to guide social life and to face any problems appear wich may be inhibited our nation growht.*

### **Security**

*Based on data from Kuantan Subdistrict Police Singingi show that many crimes occurred during 2019, the most common crime is narcotic.*

*During the year 2019, Class IIB Prison of Teluk Kuantan noted there have been 376 prisoners / detainees, 365 of them were men and 11 were women.*

**Gambar 4.1** Jumlah Sekolah Menurut Jenjang Pendidikan di Kabupaten Kuantan Singingi, 2019/2020  
**Figures 4.1** Number of Schools by Educational Level in Kuantan Singingi Regency, 2019/2020

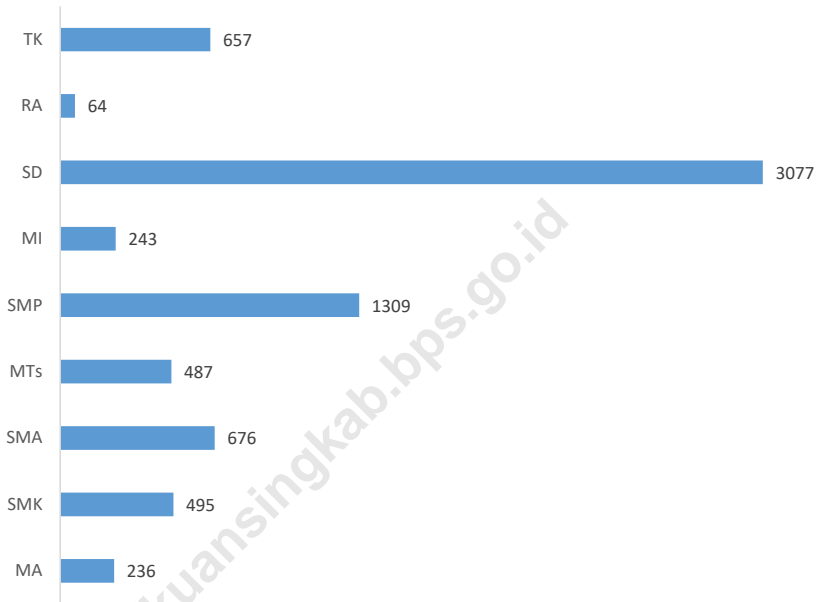


Sumber/Source : • Kementerian Pendidikan dan Kebudayaan, data semester ganjil 2019/ Ministry of Educations and Culture, 2019 odd semester data

• Kementerian Agama, EMIS, data semester ganjil laporan sampai dengan 15 Maret 2020 / Ministry of Religious Affairs, EMIS, odd semester report data up to March 15<sup>th</sup>, 2020



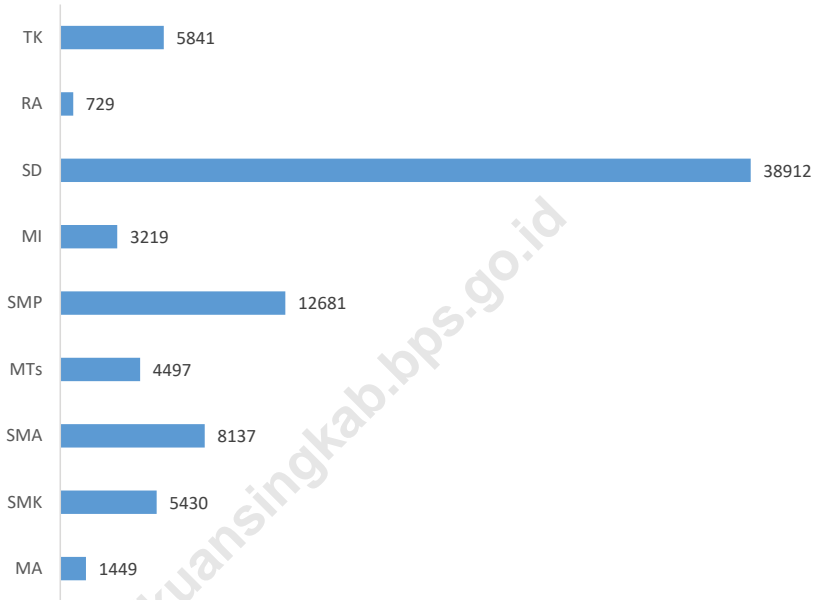
**Gambar 4.2** Jumlah Guru Menurut Jenjang Pendidikan di Kabupaten Kuantan Singingi, 2019/2020  
**Number of Teachers by Educational Level in Kuantan Singingi Regency, 2019/2020**



Sumber/Source : • Kementerian Pendidikan dan Kebudayaan, data semester ganjil 2019/ *Ministry of Educations and Culture, 2019 odd semester data*  
 • Kementerian Agama, EMIS, data semester ganjil laporan sampai dengan 15 Maret 2020 / *Ministry of Religious Affairs, EMIS, odd semester report data up to March 15<sup>th</sup>, 2020*

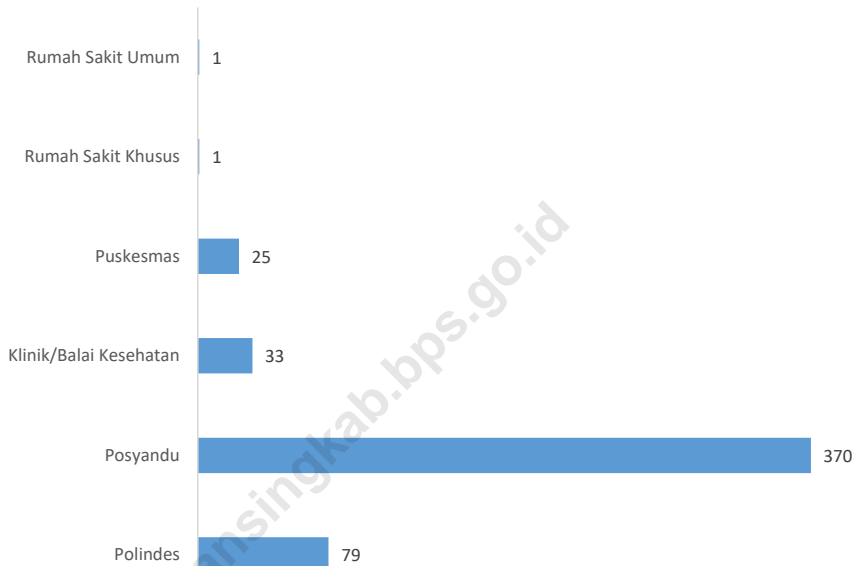
**Gambar** 4.3  
**Figures**

**Jumlah Murid Menurut Jenjang Pendidikan di Kabupaten Kuantan Singingi, 2019/2020**  
**Number of Teachers by Educational Level in Kuantan Singingi Regency, 2019/2020**



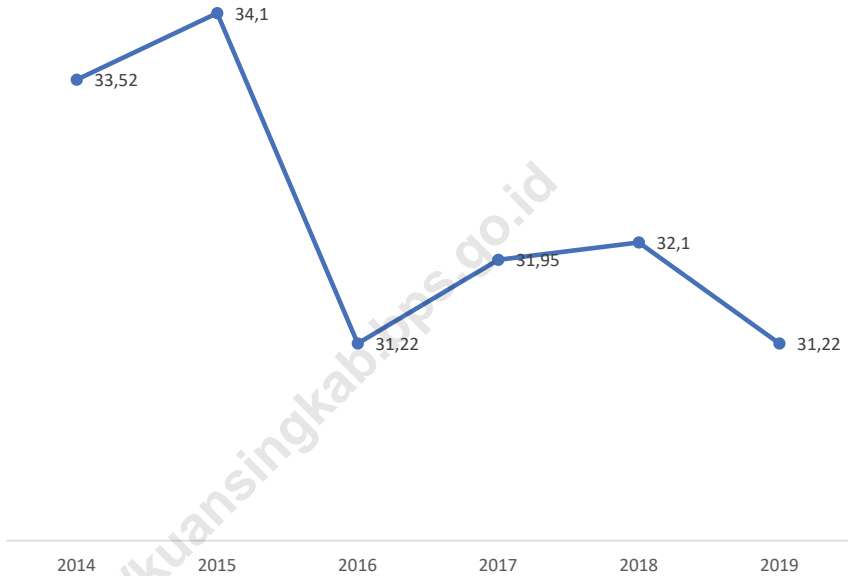
Sumber/Source : • Kementerian Pendidikan dan Kebudayaan, data semester ganjil 2019/ *Ministry of Educations and Culture, 2019 odd semester data*  
• Kementerian Agama, EMIS, data semester ganjil laporan sampai dengan 15 Maret 2020 / *Ministry of Religious Affairs, EMIS, odd semester report data up to March 15<sup>th</sup>, 2020*

**Gambar 4.4** Jumlah Sarana Kesehatan di Kabupaten Kuantan Singingi, 2019  
**Figures** **4.4** **Number of Health Facilities Kuantan Singingi Regency, 2019**



Sumber/Source: Dinas Kesehatan Kabupaten Kuantan Singingi / Regional Health Office of Kuantan Singingi Regency

**Gambar 4.5** Jumlah Penduduk Miskin di Kabupaten Kuantan Singingi, 2014-2019 (Ribu Jiwa)  
**Figures 4.5** Number of Poor People in Kuantan Singingi Regency, 2014-2019 (Thousands)



Sumber/Source: BPS, Survei Sosial Ekonomi Nasional (Susenas) / BPS-Statistics Indonesia, National Socio-Economic Survey

#### 4.1 PENDIDIKAN EDUCATION

**Tabel 4.1.1** Jumlah Sekolah, Guru, dan Murid Taman Kanak-Kanak (TK) di Bawah Kementerian Pendidikan dan Kebudayaan Menurut Kecamatan di Kabupaten Kuantan Singingi, 2018/2019 dan 2019/2020  
*Number of Schools, Teachers, and Pupils in Kindergarten Under The Ministry of Education and Culture by Subdistrict in Kuantan Singingi Regency, 2018/2019 and 2019/2020*

Kecamatan Subdistrict	Sekolah/Schools					
	Negeri/Public		Swasta/Private		Jumlah/Total	
	2018/2019	2019/2020	2018/2019	2019/2020	2018/2019	2019/2020
(1)	(2)	(3)	(4)	(5)	(6)	(7)
1. Kuantan Mudik	–	–	31	15	31	15
2. Hulu Kuantan	–	–	22	12	22	12
3. Gunung Toar	–	–	28	13	28	13
4. Pucuk Rantau	–	–	15	10	15	10
5. Singingi	–	–	24	13	24	13
6. Singingi Hilir	–	–	41	20	41	20
7. Kuantan Tengah	1	1	53	27	54	28
8. Sentajo Raya	–	–	24	16	24	16
9. Benai	–	–	26	12	26	12
10. Kuantan Hilir	–	–	24	11	24	11
11. Pangean	1	1	24	12	25	13
12. Logas Tanah Darat	–	–	20	13	20	13
13. Kuantan Hilir Seberang	–	–	16	7	16	7
14. Cerenti	–	–	26	10	26	10
15. Inuman	–	–	22	12	22	12
<b>Kuantan Singingi</b>	<b>2</b>	<b>2</b>	<b>396</b>	<b>203</b>	<b>398</b>	<b>205</b>

Lanjutan Tabel/*Continued Table* 4.1.1

Kecamatan Subdistrict	Guru <sup>1</sup> /Teachers <sup>1</sup>					
	Negeri/Public		Swasta/Private		Jumlah/Total	
	2018/2019	2019/2020	2018/2019	2019/2020	2018/2019	2019/2020
(1)	(8)	(9)	(10)	(11)	(12)	(13)
1. Kuantan Mudik	2	–	96	57	98	57
2. Hulu Kuantan	4	–	74	31	78	31
3. Gunung Toar	3	–	145	42	148	42
4. Pucuk Rantau	–	–	45	31	45	31
5. Singingi	1	–	49	41	50	41
6. Singingi Hilir	1	–	99	52	100	52
7. Kuantan Tengah	17	10	181	92	198	102
8. Sentajo Raya	4	–	75	56	79	56
9. Benai	2	–	141	42	143	42
10. Kuantan Hilir	1	–	99	36	100	36
11. Pangean	4	10	63	32	67	42
12. Logas Tanah Darat	2	–	51	34	53	34
13. Kuantan Hilir Seberang	–	–	55	20	55	20
14. Cerenti	4	–	105	39	109	39
15. Inuman	3	–	64	32	67	32
<b>Kuantan Singingi</b>	<b>48</b>	<b>20</b>	<b>1 342</b>	<b>637</b>	<b>1 390</b>	<b>657</b>

Lanjutan Tabel/*Continued Table 4.1.1*

Kecamatan Subdistrict	Murid/Students					
	Negeri/Public		Swasta/Private		Jumlah/Total	
	2018/2019	2019/2020	2018/2019	2019/2020	2018/2019	2019/2020
(1)	(14)	(15)	(16)	(17)	(18)	(19)
1. Kuantan Mudik	–	–	306	467	306	467
2. Hulu Kuantan	–	–	732	189	732	189
3. Gunung Toar	–	–	532	209	532	209
4. Pucuk Rantau	–	–	363	248	363	248
5. Singingi	–	–	667	436	667	436
6. Singingi Hilir	–	–	1 246	848	1 246	848
7. Kuantan Tengah	80	91	1 114	754	1 194	845
8. Sentajo Raya	–	–	753	639	753	639
9. Benai	–	–	565	288	565	288
10. Kuantan Hilir	–	–	556	320	556	320
11. Pangean	43	43	482	242	525	285
12. Logas Tanah Darat	–	–	326	433	326	433
13. Kuantan Hilir Seberang	–	–	330	182	330	182
14. Cerenti	–	–	626	234	626	234
15. Inuman	–	–	381	218	381	218
<b>Kuantan Singingi</b>	<b>123</b>	<b>134</b>	<b>8 979</b>	<b>5 707</b>	<b>9 102</b>	<b>5 841</b>

Catatan/Note: <sup>1</sup> Jumlah guru termasuk kepala sekolah dan guru/*The total of teachers including headmaster and teacher*  
 Sumber/Source: 2018/2019 Dinas Pendidikan, Kepemudaan, dan Olahraga Kabupaten Kuantan Singingi, Data Semester Ganjil/  
*Regional Education, Youth, and Sport Office of Kuantan Singingi Regency, Odd Semester Data*  
 2019/2020 Kementerian Pendidikan dan Kebudayaan, data semester ganjil 2019/ *Ministry of Educations and Culture,*  
 2019 odd semester data

**Tabel**  
**Table** 4.1.2

**Jumlah Sekolah, Guru, dan Murid Raudatul Athfal (RA)  
di Bawah Kementerian Agama Menurut Kecamatan  
di Kabupaten Kuantan Singingi, 2018/2019 dan  
2019/2020**  
*Number of Schools, Teachers, and Pupils in Raudatul Athfal  
(RA) Under The Ministry of Religious Affairs by Subdistrict in  
Kuantan Singingi Regency, 2018/2019 and 2019/2020*

Kecamatan Subdistrict	Sekolah/Schools		Guru/Teachers		Murid/Pupils	
	2018/2019	2019/2020	2018/2019	2019/2020	2018/2019	2019/2020
(1)	(2)	(3)	(4)	(5)	(6)	(7)
1. Kuantan Mudik	...	—	...	—	...	—
2. Hulu Kuantan	...	—	...	—	...	—
3. Gunung Toar	...	1	...	2	...	22
4. Pucuk Rantau	...	—	...	—	...	—
5. Singingi	...	3	...	8	...	52
6. Singingi Hilir	...	2	...	4	...	73
7. Kuantan Tengah	...	3	...	18	...	212
8. Sentajo Raya	...	—	...	—	...	—
9. Benai	...	—	...	—	...	—
10. Kuantan Hilir	...	—	...	—	...	—
11. Pangean	...	4	...	18	...	178
12. Logas Tanah Darat	...	2	...	6	...	120
13. Kuantan Hilir Seberang	...	—	...	—	...	—
14. Cerenti	...	—	...	—	...	—
15. Inuman	...	3	...	8	...	72
<b>Kuantan Singingi</b>	...	<b>18</b>	...	<b>64</b>	...	<b>729</b>

Catatan/Note: Seluruh Raudatul Athfal (RA) berstatus swasta/*All Raudatul Athfal (RA) are private*  
 Sumber/Source: **2018/2019** Kementerian Agama, EMIS, data semester genap laporan sampai dengan 30 Juni 2019 / *Ministry of Religious Affairs, EMIS, even semester report data up to 30<sup>th</sup> June 2019*  
**2019/2020** Kementerian Agama, EMIS, data semester ganjil laporan sampai dengan 15 Maret 2020 / *Ministry of Religious Affairs, EMIS, odd semester report data up to March 15<sup>th</sup>, 2020*



**Tabel**  
**Table** 4.1.3

**Jumlah Sekolah, Guru, dan Murid Sekolah Dasar (SD) di Bawah Kementerian Pendidikan dan Kebudayaan Menurut Kecamatan di Kabupaten Kuantan Singingi, 2018/2019 dan 2019/2020**  
**Number of Schools, Teachers, and Pupils in Primary Schools Under The Ministry of Education and Culture by Subdistrict in Kuantan Singingi Regency, 2018/2019 and 2019/2020**

Kecamatan Subdistrict	Sekolah/Schools					
	Negeri/Public		Swasta/Private		Jumlah/Total	
	2018/2019	2019/2020	2018/2019	2019/2020	2018/2019	2019/2020
(1)	(2)	(3)	(4)	(5)	(6)	(7)
1. Kuantan Mudik	21	21	1	1	22	22
2. Hulu Kuantan	9	9	–	–	9	9
3. Gunung Toar	12	12	1	1	13	13
4. Pucuk Rantau	7	7	–	–	7	7
5. Singingi	20	19	1	2	21	21
6. Singingi Hilir	19	19	2	2	21	21
7. Kuantan Tengah	27	27	2	3	29	30
8. Sentajo Raya	22	22	–	–	22	22
9. Benai	16	16	2	2	18	18
10. Kuantan Hilir	11	11	2	2	13	13
11. Pangean	19	19	–	–	19	19
12. Logas Tanah Darat	17	17	–	–	17	17
13. Kuantan Hilir Seberang	9	9	1	1	10	10
14. Cerenti	12	12	–	–	12	12
15. Inuman	15	15	1	1	16	16
<b>Kuantan Singingi</b>	<b>236</b>	<b>235</b>	<b>13</b>	<b>15</b>	<b>249</b>	<b>250</b>

Lanjutan Tabel/*Continued Table* 4.1.3

Kecamatan Subdistrict	Guru <sup>1</sup> /Teachers <sup>1</sup>					
	Negeri/Public		Swasta/Private		Jumlah/Total	
	2018/2019	2019/2020	2018/2019	2019/2020	2018/2019	2019/2020
(1)	(8)	(9)	(10)	(11)	(12)	(13)
1. Kuantan Mudik	251	256	9	10	260	266
2. Hulu Kuantan	94	103	–	–	94	103
3. Gunung Toar	128	135	3	6	131	141
4. Pucuk Rantau	81	103	–	–	81	103
5. Singingi	216	229	4	10	220	239
6. Singingi Hilir	253	276	22	26	275	302
7. Kuantan Tengah	399	405	12	38	411	443
8. Sentajo Raya	265	271	–	–	265	271
9. Benai	194	204	30	29	224	233
10. Kuantan Hilir	112	115	12	12	124	127
11. Pangean	184	205	–	–	184	205
12. Logas Tanah Darat	160	195	–	–	160	195
13. Kuantan Hilir Seberang	98	104	16	14	114	118
14. Cerenti	139	156	–	–	139	156
15. Inuman	148	163	11	12	159	175
<b>Kuantan Singingi</b>	<b>2 722</b>	<b>2 920</b>	<b>119</b>	<b>157</b>	<b>2 841</b>	<b>3 077</b>

Lanjutan Tabel/Continued Table 4.1.3

Kecamatan Subdistrict	Murid/Students					
	Negeri/Public		Swasta/Private		Jumlah/Total	
	2018/2019	2019/2020	2018/2019	2019/2020	2018/2019	2019/2020
(1)	(14)	(15)	(16)	(17)	(18)	(19)
1. Kuantan Mudik	2 990	2 943	134	122	3 124	3 065
2. Hulu Kuantan	1 040	1 015	–	–	1 040	1 015
3. Gunung Toar	1 421	1 412	30	37	1 451	1 449
4. Pucuk Rantau	1 493	1 547	–	–	1 493	1 547
5. Singingi	4 083	3 906	79	212	4 162	4 118
6. Singingi Hilir	5 015	5 063	484	503	5 499	5 566
7. Kuantan Tengah	5 157	5 018	225	509	5 382	5 527
8. Sentajo Raya	3 477	3 436	–	–	3 477	3 436
9. Benai	1 496	1 466	449	390	1 945	1 856
10. Kuantan Hilir	1 379	1 383	237	311	1 616	1 694
11. Pangean	1 575	1 566	–	–	1 575	1 566
12. Logas Tanah Darat	3 047	3 079	–	–	3 047	3 079
13. Kuantan Hilir Seberang	1 035	1 009	303	280	1 338	1 289
14. Cerenti	1 917	1 922	–	–	1 917	1 922
15. Inuman	1 634	1 638	141	145	1 775	1 783
<b>Kuantan Singingi</b>	<b>36 759</b>	<b>36 403</b>	<b>2 082</b>	<b>2 509</b>	<b>38 841</b>	<b>38 912</b>

Catatan/Note: <sup>1</sup> Jumlah guru termasuk kepala sekolah dan guru/The total of teachers including headmaster and teacher  
 Sumber/Source: Kementerian Pendidikan dan Kebudayaan, Sistem Data Pokok Pendidikan, Data Semester Ganjil/ Ministry of  
 Educations and Culture, Basic Education Data System, Odd Semester Data

**Tabel**  
**Table** 4.1.4**Jumlah Sekolah, Guru, dan Murid Madrasah Ibtidaiyah (MI) di Bawah Kementerian Agama Menurut Kecamatan di Kabupaten Kuantan Singingi, 2018/2019 dan 2019/2020****Number of Schools, Teachers, and Pupils in Madrasah Ibtidaiyah (MI) Under The Ministry of Religious Affairs by Subdistrict in Kuantan Singingi Regency, 2018/2019 and 2019/2020**

Kecamatan Subdistrict	Sekolah/Schools					
	Negeri/Public		Swasta/Private		Jumlah/Total	
	2018/2019	2019/2020	2018/2019	2019/2020	2018/2019	2019/2020
(1)	(2)	(3)	(4)	(5)	(6)	(7)
1. Kuantan Mudik	...	–	...	3	...	3
2. Hulu Kuantan	...	–	...	1	...	1
3. Gunung Toar	...	–	...	1	...	1
4. Pucuk Rantau	...	–	...	–	...	–
5. Singingi	...	–	...	2	...	2
6. Singingi Hilir	...	–	...	3	...	3
7. Kuantan Tengah	...	–	...	2	...	2
8. Sentajo Raya	...	–	...	–	...	–
9. Benai	...	–	...	–	...	–
10. Kuantan Hilir	...	–	...	1	...	1
11. Pangean	...	1	...	3	...	4
12. Logas Tanah Darat	...	–	...	1	...	1
13. Kuantan Hilir Seberang	...	–	...	–	...	–
14. Cerenti	...	–	...	1	...	1
15. Inuman	...	–	...	3	...	3
<b>Kuantan Singingi</b>	...	<b>1</b>	...	<b>21</b>	...	<b>22</b>

Lanjutan Tabel/Continued Table 4.1.4

Kecamatan Subdistrict	Guru <sup>1</sup> /Teachers <sup>1</sup>					
	Negeri/Public		Swasta/Private		Jumlah/Total	
	2018/2019	2019/2020	2018/2019	2019/2020	2018/2019	2019/2020
(1)	(8)	(9)	(10)	(11)	(12)	(13)
1. Kuantan Mudik	...	–	...	32	...	32
2. Hulu Kuantan	...	–	...	10	...	10
3. Gunung Toar	...	–	...	11	...	11
4. Pucuk Rantau	...	–	...	–	...	–
5. Singingi	...	–	...	12	...	12
6. Singingi Hilir	...	–	...	22	...	22
7. Kuantan Tengah	...	–	...	53	...	53
8. Sentajo Raya	...	–	...	–	...	–
9. Benai	...	–	...	–	...	–
10. Kuantan Hilir	...	–	...	7	...	7
11. Pangean	...	20	...	33	...	53
12. Logas Tanah Darat	...	–	...	2	...	2
13. Kuantan Hilir Seberang	...	–	...	–	...	–
14. Cerenti	...	–	...	13	...	13
15. Inuman	...	–	...	28	...	28
<b>Kuantan Singingi</b>	...	<b>20</b>	...	<b>223</b>	...	<b>243</b>

Lanjutan Tabel/*Continued Table* 4.1.4

Kecamatan Subdistrict	Murid/Students					
	Negeri/Public		Swasta/Private		Jumlah/Total	
	2018/2019	2019/2020	2018/2019	2019/2020	2018/2019	2019/2020
(1)	(14)	(15)	(16)	(17)	(18)	(19)
1. Kuantan Mudik	...	–	...	343	...	343
2. Hulu Kuantan	...	–	...	75	...	75
3. Gunung Toar	...	–	...	41	...	41
4. Pucuk Rantau	...	–	...	–	...	–
5. Singingi	...	–	...	373	...	373
6. Singingi Hilir	...	–	...	391	...	391
7. Kuantan Tengah	...	–	...	888	...	888
8. Sentajo Raya	...	–	...	–	...	–
9. Benai	...	–	...	–	...	–
10. Kuantan Hilir	...	–	...	162	...	162
11. Pangean	...	275	...	318	...	593
12. Logas Tanah Darat	...	–	...	10	...	10
13. Kuantan Hilir Seberang	...	–	...	–	...	–
14. Cerenti	...	–	...	60	...	60
15. Inuman	...	–	...	283	...	283
<b>Kuantan Singingi</b>	...	<b>275</b>	...	<b>2 944</b>	...	<b>3 219</b>

Sumber/*Source*: **2018/2019** Kementerian Agama, EMIS, data semester genap laporan sampai dengan 30 Juni 2019 / *Ministry of Religious Affairs, EMIS, even semester report data up to 30<sup>th</sup> June 2019*  
**2019/2020** Kementerian Agama, EMIS, data semester ganjil laporan sampai dengan 15 Maret 2020 / *Ministry of Religious Affairs, EMIS, odd semester report data up to March 15<sup>th</sup>, 2020*

**Tabel**  
**Table** 4.1.5

**Jumlah Sekolah, Guru, dan Murid Sekolah Menengah Pertama (SMP) di Bawah Kementerian Pendidikan dan Kebudayaan Menurut Kecamatan di Kabupaten Kuantan Singingi, 2018/2019 dan 2019/2020**  
**Number of Schools, Teachers, and Pupils in Junior High Schools Under The Ministry of Education and Culture by Subdistrict in Kuantan Singingi Regency, 2018/2019 and 2019/2020**

Kecamatan Subdistrict	Sekolah/Schools					
	Negeri/Public		Swasta/Private		Jumlah/Total	
	2018/2019	2019/2020	2018/2019	2019/2020	2018/2019	2019/2020
(1)	(2)	(3)	(4)	(5)	(6)	(7)
1. Kuantan Mudik	6	6	–	–	6	6
2. Hulu Kuantan	3	3	–	–	3	3
3. Gunung Toar	4	4	–	–	4	4
4. Pucuk Rantau	4	4	–	–	4	4
5. Singingi	7	7	–	–	7	7
6. Singingi Hilir	6	6	–	–	6	6
7. Kuantan Tengah	7	7	1	1	8	8
8. Sentajo Raya	7	7	–	–	7	7
9. Benai	4	4	1	1	5	5
10. Kuantan Hilir	4	4	–	–	4	4
11. Pangean	6	6	–	–	6	6
12. Logas Tanah Darat	5	5	–	–	5	5
13. Kuantan Hilir Seberang	2	2	–	–	2	2
14. Cerenti	3	3	–	–	3	3
15. Inuman	5	5	–	–	5	5
<b>Kuantan Singingi</b>	<b>73</b>	<b>73</b>	<b>2</b>	<b>2</b>	<b>75</b>	<b>75</b>

Lanjutan Tabel/*Continued Table 4.1.5*

Kecamatan Subdistrict	Guru <sup>1</sup> /Teachers <sup>1</sup>					
	Negeri/Public		Swasta/Private		Jumlah/Total	
	2018/2019	2019/2020	2018/2019	2019/2020	2018/2019	2019/2020
(1)	(8)	(9)	(10)	(11)	(12)	(13)
1. Kuantan Mudik	102	100	–	–	102	100
2. Hulu Kuantan	41	46	–	–	41	46
3. Gunung Toar	66	66	–	–	66	66
4. Pucuk Rantau	31	55	–	–	31	55
5. Singingi	118	120	–	–	118	120
6. Singingi Hilir	102	114	–	–	102	114
7. Kuantan Tengah	188	185	11	–	199	199
8. Sentajo Raya	109	112	–	–	109	112
9. Benai	90	85	16	–	106	100
10. Kuantan Hilir	59	66	–	–	59	66
11. Pangean	73	82	–	–	73	82
12. Logas Tanah Darat	71	84	–	–	71	84
13. Kuantan Hilir Seberang	44	44	–	–	44	44
14. Cerenti	59	64	–	–	59	64
15. Inuman	53	57	–	–	53	57
<b>Kuantan Singingi</b>	<b>1 206</b>	<b>1 280</b>	<b>27</b>	<b>29</b>	<b>1 233</b>	<b>1 309</b>



Lanjutan Tabel/Continued Table 4.1.5

Kecamatan Subdistrict	Murid/Students					
	Negeri/Public		Swasta/Private		Jumlah/Total	
	2018/2019	2019/2020	2018/2019	2019/2020	2018/2019	2019/2020
(1)	(14)	(15)	(16)	(17)	(18)	(19)
1. Kuantan Mudik	1 025	975	–	–	1 025	975
2. Hulu Kuantan	368	366	–	–	368	366
3. Gunung Toar	472	461	–	–	472	461
4. Pucuk Rantau	478	477	–	–	478	477
5. Singingi	1 157	1 104	–	–	1 157	1 104
6. Singingi Hilir	1 382	1 328	–	–	1 382	1 328
7. Kuantan Tengah	2 208	2 061	147	–	2 355	2 274
8. Sentajo Raya	1 138	1 088	–	–	1 138	1 088
9. Benai	537	515	261	–	798	784
10. Kuantan Hilir	674	677	–	–	674	677
11. Pangean	498	478	–	–	498	478
12. Logas Tanah Darat	766	764	–	–	766	764
13. Kuantan Hilir Seberang	467	478	–	–	467	478
14. Cerenti	857	866	–	–	857	866
15. Inuman	611	561	–	–	611	561
<b>Kuantan Singingi</b>	<b>12 638</b>	<b>12 199</b>	<b>408</b>	<b>482</b>	<b>13 046</b>	<b>12 681</b>

Catatan/Note: <sup>1</sup> Jumlah guru termasuk kepala sekolah dan guru/The total of teachers including headmaster and teacher  
 Sumber/Source: Kementerian Pendidikan dan Kebudayaan, Sistem Data Pokok Pendidikan, Data Semester Ganjil/ Ministry of  
 Educations and Culture, Basic Education Data System, Odd Semester Data

**Tabel**  
**Table** 4.1.6

**Jumlah Sekolah, Guru, dan Murid Madrasah Tsanawiyah (MTs) di Bawah Kementerian Agama Menurut Kecamatan di Kabupaten Kuantan Singingi, 2018/2019 dan 2019/2020**

***Number of Schools, Teachers, and Pupils in Madrasah Tsanawiyah (MTs) Under The Ministry of Religious Affairs by Subdistrict in Kuantan Singingi Regency, 2018/2019 and 2019/2020***

Kecamatan Subdistrict	Sekolah/Schools					
	Negeri/Public		Swasta/Private		Jumlah/Total	
	2018/2019	2019/2020	2018/2019	2019/2020	2018/2019	2019/2020
(1)	(2)	(3)	(4)	(5)	(6)	(7)
1. Kuantan Mudik	...	–	...	2	...	2
2. Hulu Kuantan	...	–	...	2	...	2
3. Gunung Toar	...	–	...	2	...	2
4. Pucuk Rantau	...	–	...	–	...	–
5. Singingi	...	1	...	1	...	2
6. Singingi Hilir	...	–	...	4	...	4
7. Kuantan Tengah	...	–	...	5	...	5
8. Sentajo Raya	...	1	...	1	...	2
9. Benai	...	–	...	1	...	1
10. Kuantan Hilir	...	–	...	1	...	1
11. Pangean	...	1	...	2	...	3
12. Logas Tanah Darat	...	–	...	2	...	2
13. Kuantan Hilir Seberang	...	–	...	–	...	–
14. Cerenti	...	–	...	1	...	1
15. Inuman	...	1	...	–	...	1
<b>Kuantan Singingi</b>	...	<b>4</b>	...	<b>24</b>	...	<b>28</b>

Lanjutan Tabel/Continued Table 4.1.6

Kecamatan Subdistrict	Guru <sup>1</sup> /Teachers <sup>1</sup>					
	Negeri/Public		Swasta/Private		Jumlah/Total	
	2018/2019	2019/2020	2018/2019	2019/2020	2018/2019	2019/2020
(1)	(8)	(9)	(10)	(11)	(12)	(13)
1. Kuantan Mudik	...	—	...	31	...	31
2. Hulu Kuantan	...	—	...	18	...	18
3. Gunung Toar	...	—	...	45	...	45
4. Pucuk Rantau	...	—	...	—	...	—
5. Singingi	...	2	...	22	...	24
6. Singingi Hilir	...	—	...	68	...	68
7. Kuantan Tengah	...	—	...	88	...	88
8. Sentajo Raya	...	44	...	12	...	56
9. Benai	...	—	...	16	...	16
10. Kuantan Hilir	...	—	...	27	...	27
11. Pangean	...	46	...	35	...	81
12. Logas Tanah Darat	...	—	...	15	...	15
13. Kuantan Hilir Seberang	...	—	...	—	...	—
14. Cerenti	...	—	...	16	...	16
15. Inuman	...	2	...	—	...	2
<b>Kuantan Singingi</b>	...	<b>94</b>	...	<b>393</b>	...	<b>487</b>

Lanjutan Tabel/*Continued Table* 4.1.6

Kecamatan Subdistrict	Murid/Students					
	Negeri/Public		Swasta/Private		Jumlah/Total	
	2018/2019	2019/2020	2018/2019	2019/2020	2018/2019	2019/2020
(1)	(14)	(15)	(16)	(17)	(18)	(19)
1. Kuantan Mudik	...	–	...	361	...	361
2. Hulu Kuantan	...	–	...	141	...	141
3. Gunung Toar	...	–	...	427	...	427
4. Pucuk Rantau	...	–	...	–	...	–
5. Singingi	...	–	...	349	...	349
6. Singingi Hilir	...	–	...	630	...	630
7. Kuantan Tengah	...	–	...	992	...	992
8. Sentajo Raya	...	293	...	61	...	354
9. Benai	...	–	...	138	...	138
10. Kuantan Hilir	...	–	...	162	...	162
11. Pangean	...	506	...	194	...	700
12. Logas Tanah Darat	...	–	...	130	...	130
13. Kuantan Hilir Seberang	...	–	...	–	...	–
14. Cerenti	...	–	...	103	...	103
15. Inuman	...	10	...	–	...	10
<b>Kuantan Singingi</b>	...	<b>809</b>	...	<b>3 688</b>	...	<b>4 497</b>

Sumber/*Source*: **2018/2019** Kementerian Agama, EMIS, data semester genap laporan sampai dengan 30 Juni 2019 / *Ministry of Religious Affairs, EMIS, even semester report data up to 30<sup>th</sup> June 2019*

**2019/2020** Kementerian Agama, EMIS, data semester ganjil laporan sampai dengan 15 Maret 2020 / *Ministry of Religious Affairs, EMIS, odd semester report data up to March 15<sup>th</sup>, 2020*

**Tabel**  
**Table** 4.1.7

**Jumlah Sekolah, Guru, dan Murid Sekolah Menengah Atas (SMA) di Bawah Kementerian Pendidikan dan Kebudayaan Menurut Kecamatan di Kabupaten Kuantan Singingi, 2018/2019 dan 2019/2020**  
**Number of Schools, Teachers, and Pupils in Senior High Schools Under The Ministry of Education and Culture by Subdistrict in Kuantan Singingi Regency, 2018/2019 and 2019/2020**

Kecamatan Subdistrict	Sekolah/Schools					
	Negeri/Public		Swasta/Private		Jumlah/Total	
	2018/2019	2019/2020	2018/2019	2019/2020	2018/2019	2019/2020
(1)	(2)	(3)	(4)	(5)	(6)	(7)
1. Kuantan Mudik	2	2	–	–	2	2
2. Hulu Kuantan	1	1	–	–	1	1
3. Gunung Toar	1	1	–	–	1	1
4. Pucuk Rantau	–	–	–	–	–	–
5. Singingi	2	2	–	–	2	2
6. Singingi Hilir	3	3	–	–	3	3
7. Kuantan Tengah	3	3	–	–	3	3
8. Sentajo Raya	2	2	–	–	2	2
9. Benai	1	1	–	–	1	1
10. Kuantan Hilir	1	1	–	–	1	1
11. Pangean	1	1	–	–	1	1
12. Logas Tanah Darat	1	1	–	–	1	1
13. Kuantan Hilir Seberang	1	1	–	–	1	1
14. Cerenti	1	1	–	–	1	1
15. Inuman	1	1	–	–	1	1
<b>Kuantan Singingi</b>	<b>21</b>	<b>21</b>	<b>–</b>	<b>–</b>	<b>21</b>	<b>21</b>

Lanjutan Tabel/*Continued Table 4.1.7*

Kecamatan Subdistrict	Guru <sup>1</sup> /Teachers <sup>1</sup>					
	Negeri/ <i>Public</i>		Swasta/ <i>Private</i>		Jumlah/ <i>Total</i>	
	2018/2019	2019/2020	2018/2019	2019/2020	2018/2019	2019/2020
(1)	(8)	(9)	(10)	(11)	(12)	(13)
1. Kuantan Mudik	64	62	–	–	64	62
2. Hulu Kuantan	29	28	–	–	29	28
3. Gunung Toar	37	37	–	–	37	37
4. Pucuk Rantau	–	–	–	–	–	–
5. Singingi	58	55	–	–	58	55
6. Singingi Hilir	66	65	–	–	66	65
7. Kuantan Tengah	119	111	–	–	119	111
8. Sentajo Raya	66	65	–	–	66	65
9. Benai	54	54	–	–	54	54
10. Kuantan Hilir	48	47	–	–	48	47
11. Pangean	25	31	–	–	25	31
12. Logas Tanah Darat	17	17	–	–	17	17
13. Kuantan Hilir Seberang	25	24	–	–	25	24
14. Cerenti	35	42	–	–	35	42
15. Inuman	35	38	–	–	35	38
<b>Kuantan Singingi</b>	<b>678</b>	<b>676</b>	<b>–</b>	<b>–</b>	<b>678</b>	<b>676</b>

Lanjutan Tabel/Continued Table 4.1.7

Kecamatan Subdistrict	Murid/Students					
	Negeri/Public		Swasta/Private		Jumlah/Total	
	2018/2019	2019/2020	2018/2019	2019/2020	2018/2019	2019/2020
(1)	(14)	(15)	(16)	(17)	(18)	(19)
1. Kuantan Mudik	716	766	–	–	716	766
2. Hulu Kuantan	257	256	–	–	257	256
3. Gunung Toar	356	390	–	–	356	390
4. Pucuk Rantau	–	–	–	–	–	–
5. Singingi	705	753	–	–	705	753
6. Singingi Hilir	816	889	–	–	816	889
7. Kuantan Tengah	1 270	1 287	–	–	1 270	1 287
8. Sentajo Raya	626	597	–	–	626	597
9. Benai	568	593	–	–	568	593
10. Kuantan Hilir	650	591	–	–	650	591
11. Pangean	361	381	–	–	361	381
12. Logas Tanah Darat	161	202	–	–	161	202
13. Kuantan Hilir Seberang	261	299	–	–	261	299
14. Cerenti	641	672	–	–	641	672
15. Inuman	450	461	–	–	450	461
<b>Kuantan Singingi</b>	<b>7 838</b>	<b>8 137</b>	<b>–</b>	<b>–</b>	<b>7 838</b>	<b>8 137</b>

Catatan/Note: <sup>1</sup> Jumlah guru termasuk kepala sekolah dan guru/The total of teachers including headmaster and teacher  
 Sumber/Source: Kementerian Pendidikan dan Kebudayaan, Sistem Data Pokok Pendidikan, Data Semester Ganjil/ Ministry of  
 Educations and Culture, Basic Education Data System, Odd Semester Data

**Tabel**  
**Table** 4.1.8

**Jumlah Sekolah, Guru, dan Murid Sekolah Menengah Kejuruan (SMK) di Bawah Kementerian Pendidikan dan Kebudayaan Menurut Kecamatan di Kabupaten Kuantan Singingi, 2018/2019 dan 2019/2020**  
**Number of Schools, Teachers, and Pupils in Vocational High Schools Under The Ministry of Education and Culture by Subdistrict in Kuantan Singingi Regency, 2018/2019 and 2019/2020**

Kecamatan Subdistrict	Sekolah/Schools					
	Negeri/Public		Swasta/Private		Jumlah/Total	
	2018/2019	2019/2020	2018/2019	2019/2020	2018/2019	2019/2020
(1)	(2)	(3)	(4)	(5)	(6)	(7)
1. Kuantan Mudik	1	1	–	–	1	1
2. Hulu Kuantan	–	–	–	–	–	–
3. Gunung Toar	–	–	–	–	–	–
4. Pucuk Rantau	1	1	–	–	1	1
5. Singingi	–	–	–	–	–	–
6. Singingi Hilir	1	1	–	–	1	1
7. Kuantan Tengah	3	3	–	–	3	3
8. Sentajo Raya	1	1	–	–	1	1
9. Benai	1	1	–	–	1	1
10. Kuantan Hilir	1	1	–	–	1	1
11. Pangean	1	1	–	–	1	1
12. Logas Tanah Darat	2	2	–	–	2	2
13. Kuantan Hilir Seberang	–	–	–	–	–	–
14. Cerenti	–	–	1	1	1	1
15. Inuman	–	–	–	–	–	–
<b>Kuantan Singingi</b>	<b>12</b>	<b>12</b>	<b>1</b>	<b>1</b>	<b>13</b>	<b>13</b>



Lanjutan Tabel/Continued Table 4.1.8

Kecamatan Subdistrict	Guru <sup>1</sup> /Teachers <sup>1</sup>					
	Negeri/Public		Swasta/Private		Jumlah/Total	
	2018/2019	2019/2020	2018/2019	2019/2020	2018/2019	2019/2020
(1)	(8)	(9)	(10)	(11)	(12)	(13)
1. Kuantan Mudik	38	39	–	–	38	39
2. Hulu Kuantan	–	–	–	–	–	–
3. Gunung Toar	–	–	–	–	–	–
4. Pucuk Rantau	20	21	–	–	20	21
5. Singingi	–	–	–	–	–	–
6. Singingi Hilir	41	40	–	–	41	40
7. Kuantan Tengah	193	189	–	–	193	189
8. Sentajo Raya	16	20	–	–	16	20
9. Benai	48	46	–	–	48	46
10. Kuantan Hilir	23	25	–	–	23	25
11. Pangean	23	23	–	–	23	23
12. Logas Tanah Darat	57	58	–	–	57	58
13. Kuantan Hilir Seberang	–	–	–	–	–	–
14. Cerenti	–	–	22	34	22	34
15. Inuman	–	–	–	–	–	–
<b>Kuantan Singingi</b>	<b>459</b>	<b>461</b>	<b>22</b>	<b>34</b>	<b>481</b>	<b>495</b>

Lanjutan Tabel/*Continued Table* 4.1.8

Kecamatan Subdistrict	Murid/Students					
	Negeri/Public		Swasta/Private		Jumlah/Total	
	2018/2019	2019/2020	2018/2019	2019/2020	2018/2019	2019/2020
(1)	(14)	(15)	(16)	(17)	(18)	(19)
1. Kuantan Mudik	376	412	–	–	376	412
2. Hulu Kuantan	–	–	–	–	–	–
3. Gunung Toar	–	–	–	–	–	–
4. Pucuk Rantau	214	212	–	–	214	212
5. Singingi	–	–	–	–	–	–
6. Singingi Hilir	387	453	–	–	387	453
7. Kuantan Tengah	2 392	2 542	–	–	2 392	2 542
8. Sentajo Raya	86	91	–	–	86	91
9. Benai	668	677	–	–	668	677
10. Kuantan Hilir	136	159	–	–	136	159
11. Pangean	70	75	–	–	70	75
12. Logas Tanah Darat	433	431	–	–	433	431
13. Kuantan Hilir Seberang	–	–	–	–	–	–
14. Cerenti	–	–	334	378	334	378
15. Inuman	–	–	–	–	–	–
<b>Kuantan Singingi</b>	<b>4 762</b>	<b>5 052</b>	<b>334</b>	<b>378</b>	<b>5 096</b>	<b>5 430</b>

Catatan/Note: <sup>1</sup> Jumlah guru termasuk kepala sekolah dan guru/*The total of teachers including headmaster and teacher*  
 Sumber/Source: Kementerian Pendidikan dan Kebudayaan, Sistem Data Pokok Pendidikan, Data Semester Ganjil/ *Ministry of  
 Educations and Culture, Basic Education Data System, Odd Semester Data*

**Tabel**  
**Table** 4.1.9**Jumlah Sekolah, Guru, dan Murid Madrasah Aliyah (MA)  
di Bawah Kementerian Agama Menurut Kecamatan  
di Kabupaten Kuantan Singingi, 2018/2019 dan  
2019/2020****Number of Schools, Teachers, and Pupils in Madrasah Aliyah  
(MA) Under the Ministry of Religious Affairs by Subdistrict in  
Kuantan Singingi Regency, 2018/2019 dan 2019/2020**

Kecamatan Subdistrict	Sekolah/Schools					
	Negeri/Public		Swasta/Private		Jumlah/Total	
	2018/2019	2019/2020	2018/2019	2019/2020	2018/2019	2019/2020
(1)	(2)	(3)	(4)	(5)	(6)	(7)
1. Kuantan Mudik	...	–	...	1	...	1
2. Hulu Kuantan	...	–	...	–	...	–
3. Gunung Toar	...	–	...	1	...	1
4. Pucuk Rantau	...	–	...	–	...	–
5. Singingi	...	–	...	2	...	2
6. Singingi Hilir	...	–	...	1	...	1
7. Kuantan Tengah	...	1	...	3	...	4
8. Sentajo Raya	...	–	...	–	...	–
9. Benai	...	–	...	1	...	1
10. Kuantan Hilir	...	–	...	1	...	1
11. Pangean	...	1	...	–	...	1
12. Logas Tanah Darat	...	–	...	–	...	–
13. Kuantan Hilir Seberang	...	–	...	–	...	–
14. Cerenti	...	–	...	–	...	–
15. Inuman	...	–	...	1	...	1
<b>Kuantan Singingi</b>	...	<b>2</b>	...	<b>11</b>	...	<b>13</b>

Lanjutan Tabel/*Continued Table* 4.1.9

Kecamatan Subdistrict	Guru <sup>1</sup> /Teachers <sup>1</sup>					
	Negeri/Public		Swasta/Private		Jumlah/Total	
	2018/2019	2019/2020	2018/2019	2019/2020	2018/2019	2019/2020
(1)	(8)	(9)	(10)	(11)	(12)	(13)
1. Kuantan Mudik	...	–	...	10	...	10
2. Hulu Kuantan	...	–	...	–	...	–
3. Gunung Toar	...	–	...	14	...	14
4. Pucuk Rantau	...	–	...	–	...	–
5. Singingi	...	–	...	29	...	29
6. Singingi Hilir	...	–	...	28	...	28
7. Kuantan Tengah	...	55	...	30	...	85
8. Sentajo Raya	...	–	...	–	...	–
9. Benai	...	–	...	8	...	8
10. Kuantan Hilir	...	–	...	20	...	20
11. Pangean	...	29	...	–	...	29
12. Logas Tanah Darat	...	–	...	–	...	–
13. Kuantan Hilir Seberang	...	–	...	–	...	–
14. Cerenti	...	–	...	–	...	–
15. Inuman	...	–	...	13	...	13
<b>Kuantan Singingi</b>	...	<b>84</b>	...	<b>152</b>	...	<b>236</b>

Lanjutan Tabel/Continued Table 4.1.9

Kecamatan Subdistrict	Murid/Students					
	Negeri/Public		Swasta/Private		Jumlah/Total	
	2018/2019	2019/2020	2018/2019	2019/2020	2018/2019	2019/2020
(1)	(14)	(15)	(16)	(17)	(18)	(19)
1. Kuantan Mudik	...	–	...	27	...	27
2. Hulu Kuantan	...	–	...	–	...	–
3. Gunung Toar	...	–	...	61	...	61
4. Pucuk Rantau	...	–	...	–	...	–
5. Singingi	...	–	...	130	...	130
6. Singingi Hilir	...	–	...	196	...	196
7. Kuantan Tengah	...	406	...	240	...	646
8. Sentajo Raya	...	–	...	–	...	–
9. Benai	...	–	...	38	...	38
10. Kuantan Hilir	...	–	...	49	...	49
11. Pangean	...	268	...	–	...	268
12. Logas Tanah Darat	...	–	...	–	...	–
13. Kuantan Hilir Seberang	...	–	...	–	...	–
14. Cerenti	...	–	...	–	...	–
15. Inuman	...	–	...	34	...	34
<b>Kuantan Singingi</b>	...	<b>674</b>	...	<b>775</b>	...	<b>1 449</b>

Sumber/Source: **2018/2019** Kementerian Agama, EMIS, data semester genap laporan sampai dengan 30 Juni 2019 / Ministry of Religious Affairs, EMIS, even semester report data up to 30<sup>th</sup> June 2019  
**2019/2020** Kementerian Agama, EMIS, data semester ganjil laporan sampai dengan 15 Maret 2020 / Ministry of Religious Affairs, EMIS, odd semester report data up to March 15<sup>th</sup>, 2020

**Tabel**  
**Table** 4.1.10

**Jumlah Desa<sup>1</sup>/Kelurahan yang Memiliki Fasilitas Sekolah Menurut Kecamatan dan Tingkat Pendidikan di Kabupaten Kuantan Singingi, 2014– 2019**  
**Number of Villages<sup>1</sup> Having Educational Facilities by Subdistrict and Educational Level in Kuantan Singingi Regency, 2014– 2019**

Kecamatan Subdistrict	SD Primary School		
	2014	2018	2019
(1)	(2)	(3)	(4)
1. Kuantan Mudik	19	19	19
2. Hulu Kuantan	10	9	9
3. Gunung Toar	12	12	13
4. Pucuk Rantau	6	7	7
5. Singingi	14	14	14
6. Singingi Hilir	12	12	12
7. Kuantan Tengah	22	20	22
8. Sentajo Raya	15	14	14
9. Benai	14	14	14
10. Kuantan Hilir	11	12	12
11. Pangean	16	16	16
12. Logas Tanah Darat	15	15	15
13. Kuantan Hilir Seberang	9	10	10
14. Cerenti	11	11	11
15. Inuman	13	13	13
<b>Kuantan Singingi</b>	<b>199</b>	<b>198</b>	<b>201</b>

Lanjutan Tabel/*Continued Table 4.1.10*

Kecamatan Subdistrict	SMP Junior High School		
	2014	2018	2019
(1)	(5)	(6)	(7)
1. Kuantan Mudik	7	8	8
2. Hulu Kuantan	5	4	5
3. Gunung Toar	5	4	5
4. Pucuk Rantau	4	5	4
5. Singingi	8	9	9
6. Singingi Hilir	8	8	8
7. Kuantan Tengah	8	7	9
8. Sentajo Raya	8	8	8
9. Benai	6	6	6
10. Kuantan Hilir	5	5	5
11. Pangean	6	7	7
12. Logas Tanah Darat	5	6	6
13. Kuantan Hilir Seberang	2	2	2
14. Cerenti	4	4	4
15. Inuman	5	4	5
<b>Kuantan Singingi</b>	<b>86</b>	<b>87</b>	<b>91</b>

Lanjutan Tabel/*Continued Table* 4.1.10

Kecamatan <i>Subdistrict</i>	SMA <i>Senior High School</i>		
	2014	2018	2019
(1)	(8)	(9)	(10)
1. Kuantan Mudik	3	3	3
2. Hulu Kuantan	1	1	1
3. Gunung Toar	1	1	2
4. Pucuk Rantau	–	1	1
5. Singingi	3	3	3
6. Singingi Hilir	5	4	4
7. Kuantan Tengah	4	4	4
8. Sentajo Raya	3	2	2
9. Benai	3	2	1
10. Kuantan Hilir	2	2	2
11. Pangean	2	2	2
12. Logas Tanah Darat	1	1	1
13. Kuantan Hilir Seberang	1	1	1
14. Cerenti	1	1	1
15. Inuman	2	2	2
<b>Kuantan Singingi</b>	<b>32</b>	<b>30</b>	<b>30</b>



Lanjutan Tabel/*Continued Table* 4.1.10

Kecamatan <i>Subdistrict</i>	SMK <i>Vocational School</i>		
	2014	2018	2019
(1)	(11)	(12)	(13)
1. Kuantan Mudik	1	1	1
2. Hulu Kuantan	–	–	–
3. Gunung Toar	–	–	–
4. Pucuk Rantau	1	1	1
5. Singingi	–	–	–
6. Singingi Hilir	1	1	1
7. Kuantan Tengah	2	2	2
8. Sentajo Raya	–	1	1
9. Benai	1	1	1
10. Kuantan Hilir	–	1	1
11. Pangean	–	1	1
12. Logas Tanah Darat	2	2	2
13. Kuantan Hilir Seberang	–	–	–
14. Cerenti	1	1	1
15. Inuman	–	–	–
<b>Kuantan Singingi</b>	<b>9</b>	<b>12</b>	<b>12</b>

Lanjutan Tabel/*Continued Table* 4.1.10

Kecamatan <i>Subdistrict</i>	Perguruan Tinggi <i>University</i>		
	2014	2018	2019
(1)	(14)	(15)	(16)
1. Kuantan Mudik	–	–	–
2. Hulu Kuantan	–	–	–
3. Gunung Toar	–	–	–
4. Pucuk Rantau	–	–	–
5. Singingi	–	–	–
6. Singingi Hilir	1	–	–
7. Kuantan Tengah	1	1	1
8. Sentajo Raya	–	–	–
9. Benai	–	–	–
10. Kuantan Hilir	–	–	–
11. Pangean	–	–	–
12. Logas Tanah Darat	–	–	–
13. Kuantan Hilir Seberang	–	–	–
14. Cerenti	–	–	–
15. Inuman	–	–	–
<b>Kuantan Singingi</b>	<b>2</b>	<b>1</b>	<b>1</b>

Catatan/*Note*: <sup>1</sup> Desa pada tabel ini termasuk Unit Permukiman Transmigrasi (UPT) yang masih dibina oleh kementerian terkait dan nagari di Provinsi Sumatera Barat/*Villages in this table include Transmigration Settlement Unit which is still fostered by the relevant ministries and the nagari in the Province of Sumatera Barat*

Sumber/*Source*: BPS, Pendataan Potensi Desa (Podes)/ *BPS—Statistics Indonesia, Village Potential Data Collection*

**Tabel** 4.1.11 **Banyaknya Mahasiswa Universitas Islam Kuantan Singingi Menurut Fakultas dan Jenis Kelamin, 2019/2020**  
**Table** 4.1.11 **Number of Student at Islamic University of Kuantan Singingi by Faculty and Sex, 2019/2020**

Fakultas Faculty		Laki-laki Male	Perempuan Female	Jumlah Total
(1)		(2)	(3)	(4)
1.	Pertanian	397	174	571
2.	Teknik	283	174	457
3.	Tarbiyah dan Keguruan	181	300	481
4.	Ilmu Sosial	437	432	869
<b>Jumlah/Total</b>		<b>1 298</b>	<b>1 080</b>	<b>2 378</b>
<b>2018/2019</b>		<b>NA</b>	<b>NA</b>	<b>2 405</b>
<b>2017/2018</b>		<b>1 904</b>	<b>1 720</b>	<b>3 624</b>
<b>2016/2017</b>		<b>1 658</b>	<b>1 441</b>	<b>3 099</b>
<b>2015/2016</b>		<b>1 451</b>	<b>1 378</b>	<b>2 829</b>

Sumber/Source: Universitas Islam Kuantan Singingi / Islamic University of Kuantan Singingi

**Tabel**  
**Table** 4.1.12

**Banyaknya Mahasiswa Lulusan Universitas Islam  
Kuantan Singingi Menurut Fakultas dan Jenis Kelamin,  
2019/2020**  
*Number of Graduate at Islamic University of Kuantan  
Singingi by Faculty and Sex, 2019/2020*

Fakultas <i>Faculty</i>		Laki-laki <i>Male</i>	Perempuan <i>Female</i>	Jumlah <i>Total</i>
(1)		(2)	(3)	(4)
1.	Pertanian	61	47	108
2.	Teknik	61	58	119
3.	Tarbiyah dan Keguruan	18	45	63
4.	Ilmu Sosial	64	157	221
<b>Jumlah/Total</b>		<b>204</b>	<b>307</b>	<b>511</b>
<b>2018/2019</b>		<b>150</b>	<b>237</b>	<b>387</b>
<b>2017/2018</b>		<b>94</b>	<b>89</b>	<b>183</b>
<b>2016/2017</b>		<b>141</b>	<b>136</b>	<b>277</b>
<b>2015/2016</b>		<b>173</b>	<b>239</b>	<b>412</b>

Sumber/Source: Universitas Islam Kuantan Singingi / *Islamic University of Kuantan Singingi*

**Tabel** 4.1.13 **Banyaknya Dosen Universitas Islam Kuantan Singingi Menurut Fakultas dan Status, 2019/2020**  
**Table** 4.1.13 **Number of Lecturer at Islamic University of Kuantan Singingi by Faculty and Status, 2019/2020**

Fakultas Faculty		Tetap Regular	Tidak Tetap Temporary	Jumlah Total
(1)		(2)	(3)	(4)
1.	Pertanian	41	–	41
2.	Teknik	54	–	54
3.	Tarbiyah dan Keguruan	16	–	16
4.	Ilmu Sosial	34	–	34
<b>Jumlah/Total</b>		<b>145</b>	<b>0</b>	<b>145</b>
<b>2018/2019</b>		<b>88</b>	<b>3</b>	<b>91</b>
<b>2017/2018</b>		<b>93</b>	<b>5</b>	<b>98</b>
<b>2016/2017</b>		<b>89</b>	<b>10</b>	<b>99</b>
<b>2015/2016</b>		<b>82</b>	<b>19</b>	<b>101</b>

Sumber/Source: Universitas Islam Kuantan Singingi / Islamic University of Kuantan Singingi

**Tabel**  
**Table** 4.1.14

**Banyaknya Dosen Universitas Islam Kuantan Singingi Menurut Fakultas, Pendidikan, dan Jenis Kelamin, 2019/2020**  
**Number of Lecturer at Islamic University of Kuantan Singingi by Faculty, Educational Level, and Sex, 2019/2020**

Kecamatan Subdistrict	S1		S2		S3	
	LK	PR	LK	PR	LK	PR
(1)	(2)	(3)	(4)	(5)	(6)	(7)
1. Pertanian	–	–	21	20	–	–
2. Teknik	–	–	42	12	–	–
3. Tarbiyah dan Keguruan	–	–	9	7	–	–
4. Ilmu Sosial	–	–	21	13	–	–
<b>Jumlah/Total</b>	<b>0</b>	<b>0</b>	<b>93</b>	<b>52</b>	<b>0</b>	<b>0</b>
<b>2018/2019</b>	<b>0</b>	<b>0</b>	<b>54</b>	<b>36</b>	<b>1</b>	<b>0</b>
<b>2017/2018</b>	<b>0</b>	<b>0</b>	<b>57</b>	<b>39</b>	<b>2</b>	<b>0</b>
<b>2016/2017</b>	<b>0</b>	<b>0</b>	<b>50</b>	<b>32</b>	<b>2</b>	<b>0</b>
<b>2015/2016</b>	<b>2</b>	<b>1</b>	<b>52</b>	<b>29</b>	<b>2</b>	<b>0</b>

Sumber/Source: Universitas Islam Kuantan Singingi / Islamic University of Kuantan Singingi

**Tabel** 4.1.15 **Angka Partisipasi Sekolah (APS) di Kabupaten Kuantan Singingi, 2017– 2019**  
**Table** **School Enrollment Ratio (SER) in Kuantan Singingi Regency, 2017– 2019**

Angka Partisipasi Sekolah (APS) School Enrollment Ratio (SER)	2017	2018	2019
(1)	(2)	(3)	(4)
7 – 12	100,00	100,00	99,57
13 – 15	92,79	92,41	91,90
16 – 18	70,61	76,72	76,31

Sumber/Source: BPS, Survei Sosial Ekonomi Nasional (Susenas) / BPS-Statistics Indonesia, National Socio-Economic Survey

**Tabel 4.1.16** Angka Partisipasi Murni (APM) di Kabupaten Kuantan Singingi, 2017– 2019  
**Table** *Net Enrollment Ratio (NER) in Kuantan Singingi Regency, 2017– 2019*

<b>Angka Partisipasi Murni (APM) Net Enrollment Ratio (NER)</b>	<b>2017</b>	<b>2018</b>	<b>2019</b>
(1)	(2)	(3)	(4)
<i>SD / Primary School</i>	97,15	100,00	99,57
<i>SMP / Junior High School</i>	83,64	84,53	84,49
<i>SMA / Senior High School</i>	61,50	64,79	64,59

Sumber/Source: BPS, Survei Sosial Ekonomi Nasional (Susenas) / BPS-Statistics Indonesia, National Socio-Economic Survey



## 4.2 KESEHATAN HEALTH

**Tabel** 4.2.1 **Jumlah Desa<sup>1</sup>/Kelurahan Yang Memiliki Sarana Kesehatan Menurut Kecamatan di Kabupaten Kuantan Singingi, 2014–2019**  
**Number of Villages<sup>1</sup> Having Health Facilities by Subdistrict in Kuantan Singingi Regency, 2014–2019**

Kecamatan Subdistrict	Rumah Sakit Hospital		
	2014	2018	2019
(1)	(2)	(3)	(4)
1. Kuantan Mudik	–	–	–
2. Hulu Kuantan	–	–	–
3. Gunung Toar	–	–	–
4. Pucuk Rantau	–	–	–
5. Singingi	–	–	–
6. Singingi Hilir	–	–	–
7. Kuantan Tengah	1	1	1
8. Sentajo Raya	–	–	–
9. Benai	–	–	–
10. Kuantan Hilir	–	–	–
11. Pangean	–	–	–
12. Logas Tanah Darat	–	–	–
13. Kuantan Hilir Seberang	–	–	–
14. Cerenti	–	–	–
15. Inuman	–	–	–
<b>Kuantan Singingi</b>	<b>1</b>	<b>1</b>	<b>1</b>

Lanjutan Tabel/*Continued Table* 4.2.1

Kecamatan <i>Subdistrict</i>	Rumah Sakit Bersalin <i>Maternity Hospital</i>		
	2014	2018	2019
(1)	(5)	(6)	(7)
1. Kuantan Mudik	–	–	–
2. Hulu Kuantan	–	–	–
3. Gunung Toar	–	–	–
4. Pucuk Rantau	–	–	–
5. Singingi	–	–	–
6. Singingi Hilir	1	–	–
7. Kuantan Tengah	1	1	1
8. Sentajo Raya	–	–	–
9. Benai	–	–	–
10. Kuantan Hilir	–	–	–
11. Pangean	–	–	–
12. Logas Tanah Darat	–	–	–
13. Kuantan Hilir Seberang	–	–	–
14. Cerenti	–	–	–
15. Inuman	–	–	–
<b>Kuantan Singingi</b>	<b>2</b>	<b>1</b>	<b>1</b>

Lanjutan Tabel/*Continued Table 4.2.1*

Kecamatan <i>Subdistrict</i>	Poliklinik <i>Polyclinic</i>		
	2014	2018	2019
(1)	(8)	(9)	(10)
1. Kuantan Mudik	1	4	2
2. Hulu Kuantan	–	–	–
3. Gunung Toar	–	1	2
4. Pucuk Rantau	–	1	2
5. Singingi	3	2	2
6. Singingi Hilir	3	3	1
7. Kuantan Tengah	–	5	6
8. Sentajo Raya	–	1	1
9. Benai	2	–	1
10. Kuantan Hilir	3	–	–
11. Pangean	–	–	–
12. Logas Tanah Darat	–	–	–
13. Kuantan Hilir Seberang	3	–	1
14. Cerenti	1	–	–
15. Inuman	–	–	–
<b>Kuantan Singingi</b>	<b>16</b>	<b>17</b>	<b>18</b>

Lanjutan Tabel/*Continued Table* 4.2.1

Kecamatan <i>Subdistrict</i>	Puskesmas <i>Public Health Center</i>		
	2014	2018	2019
(1)	(11)	(12)	(13)
1. Kuantan Mudik	3	3	2
2. Hulu Kuantan	1	1	1
3. Gunung Toar	1	1	1
4. Pucuk Rantau	1	3	1
5. Singingi	3	3	3
6. Singingi Hilir	3	3	3
7. Kuantan Tengah	3	4	4
8. Sentajo Raya	2	2	2
9. Benai	1	1	1
10. Kuantan Hilir	1	1	1
11. Pangean	1	1	1
12. Logas Tanah Darat	2	4	3
13. Kuantan Hilir Seberang	1	1	1
14. Cerenti	1	1	1
15. Inuman	1	1	1
<b>Kuantan Singingi</b>	<b>25</b>	<b>30</b>	<b>26</b>

Lanjutan Tabel/*Continued Table 4.2.1*

Kecamatan <i>Subdistrict</i>	Puskesmas Pembantu <i>Subsidiary of Public Health Center</i>		
	2014	2018	2019
(1)	(14)	(15)	(16)
1. Kuantan Mudik	3	5	4
2. Hulu Kuantan	3	3	2
3. Gunung Toar	9	2	3
4. Pucuk Rantau	6	4	2
5. Singingi	10	11	10
6. Singingi Hilir	7	10	8
7. Kuantan Tengah	4	9	3
8. Sentajo Raya	8	9	5
9. Benai	2	2	2
10. Kuantan Hilir	1	0	2
11. Pangean	1	3	2
12. Logas Tanah Darat	2	8	5
13. Kuantan Hilir Seberang	2	1	1
14. Cerenti	4	3	4
15. Inuman	2	3	3
<b>Kuantan Singingi</b>	<b>64</b>	<b>73</b>	<b>56</b>

Lanjutan Tabel/*Continued Table* 4.2.1

Kecamatan <i>Subdistrict</i>	Apotek <i>Pharmacy</i>		
	2014	2018	2019
(1)	(17)	(18)	(19)
1. Kuantan Mudik	1	4	4
2. Hulu Kuantan	–	1	1
3. Gunung Toar	3	2	1
4. Pucuk Rantau	–	–	–
5. Singingi	1	5	1
6. Singingi Hilir	4	4	1
7. Kuantan Tengah	6	6	5
8. Sentajo Raya	–	1	3
9. Benai	1	2	1
10. Kuantan Hilir	3	2	1
11. Pangean	–	–	–
12. Logas Tanah Darat	1	1	2
13. Kuantan Hilir Seberang	–	1	–
14. Cerenti	2	2	–
15. Inuman	1	–	–
<b>Kuantan Singingi</b>	<b>23</b>	<b>31</b>	<b>20</b>

Catatan/*Note*: <sup>1</sup> Desa pada tabel ini termasuk Unit Permukiman Transmigrasi (UPT) yang masih dibina oleh kementerian terkait dan nagari di Provinsi Sumatera Barat/*Villages in this table include Transmigration Settlement Unit which is still fostered by the relevant ministries and the nagari in the Province of Sumatera Barat*

Sumber/*Source*: BPS, Pendataan Potensi Desa (Podes)/BPS-Statistics Indonesia, *Village Potential Data Collecting*

**Tabel 4.2.2** Jumlah Tenaga Kesehatan Menurut Kecamatan di Kabupaten Kuantan Singingi, 2019  
**Table** Number of Medical Personnel by Subdistrict in Kuantan Singigi Regency, 2019

Kecamatan Subdistrict	Dokter Doctor	Perawat Nurse	Bidan Midwife	Farmasi Pharmaceutical	Ahli Gizi Nutritionist
(1)	(2)	(3)	(4)	(5)	(6)
1. Kuantan Mudik	4	19	25	1	3
2. Hulu Kuantan	1	4	16	1	1
3. Gunung Toar	3	7	15	–	–
4. Pucuk Rantau	–	6	12	–	1
5. Singingi	5	26	29	2	4
6. Singingi Hilir	6	15	29	1	1
7. Kuantan Tengah	6	25	34	2	4
8. Sentajo Raya	2	17	18	1	–
9. Benai	2	6	18	1	1
10. Kuantan Hilir	2	6	20	1	2
11. Pangean	1	3	19	1	–
12. Logas Tanah Darat	4	12	21	1	1
13. Kuantan Hilir Seberang	1	8	11	1	–
14. Cerenti	2	7	15	–	1
15. Inuman	1	4	12	1	–
<b>Kuantan Singingi</b>	<b>40</b>	<b>165</b>	<b>294</b>	<b>14</b>	<b>19</b>

Sumber/Source: Dinas Kesehatan Kabupaten Kuantan Singingi / Regional Health Office of Kuantan Singingi Regency

**Tabel**  
**Table** 4.2.3

**Jumlah Rumah Sakit Umum, Rumah Sakit Khusus, Rumah Sakit/Rumah Bersalin, Puskesmas, Klinik/Balai Kesehatan, Posyandu, dan Polindes Menurut Kecamatan di Kabupaten Kuantan Singingi, 2018 dan 2019**  
*Number of General Hospital, Special Hospital, Maternity Hospital and Public Health Center, Medical Clinic, Integrated Service Post, Village maternity Cottage by Subdistrict in Kuantan Singingi Regency, 2018 and 2019*

Kecamatan Subdistrict	Rumah Sakit Umum General Hospital		Rumah Sakit Khusus Special Hospital	
	2018	2019	2018	2019
(1)	(2)	(3)	(4)	(5)
1. Kuantan Mudik	–	–	–	–
2. Hulu Kuantan	–	–	–	–
3. Gunung Toar	–	–	–	–
4. Pucuk Rantau	–	–	–	–
5. Singingi	–	–	–	–
6. Singingi Hilir	–	–	–	–
7. Kuantan Tengah	1	1	1	1
8. Sentajo Raya	–	–	–	–
9. Benai	–	–	–	–
10. Kuantan Hilir	–	–	–	–
11. Pangean	–	–	–	–
12. Logas Tanah Darat	–	–	–	–
13. Kuantan Hilir Seberang	–	–	–	–
14. Cerenti	–	–	–	–
15. Inuman	–	–	–	–
<b>Kuantan Singingi</b>	<b>1</b>	<b>1</b>	<b>1</b>	<b>1</b>



Lanjutan Tabel/*Continued Table 4.2.3*

Kecamatan Subdistrict	Rumah Sakit Bersalin/ Rumah Bersalin Maternity Hospital		Puskesmas Public Health Center	
	2018	2019	2018	2019
(1)	(6)	(7)	(8)	(9)
1. Kuantan Mudik	–	–	2	2
2. Hulu Kuantan	–	–	1	1
3. Gunung Toar	–	–	1	1
4. Pucuk Rantau	–	–	1	1
5. Singingi	–	–	2	2
6. Singingi Hilir	–	–	3	3
7. Kuantan Tengah	–	–	3	3
8. Sentajo Raya	–	–	3	3
9. Benai	–	–	1	1
10. Kuantan Hilir	–	–	1	1
11. Pangean	–	–	1	1
12. Logas Tanah Darat	–	–	3	3
13. Kuantan Hilir Seberang	–	–	1	1
14. Cerenti	–	–	1	1
15. Inuman	–	–	1	1
<b>Kuantan Singingi</b>	<b>–</b>	<b>–</b>	<b>25</b>	<b>25</b>

Lanjutan Tabel/*Continued Table* 4.2.3

Kecamatan Subdistrict	Klinik/Balai Kesehatan Medical Clinic		Posyandu Integrated Service Post		Polindes Village Maternity Cottage	
	2018	2019	2018	2019	2018	2019
(1)	(10)	(11)	(12)	(13)	(14)	(15)
1. Kuantan Mudik	3	3	43	43	7	7
2. Hulu Kuantan	–	–	12	12	7	7
3. Gunung Toar	–	–	35	35	7	7
4. Pucuk Rantau	–	–	20	20	3	3
5. Singingi	5	5	24	24	–	–
6. Singingi Hilir	5	5	37	37	3	3
7. Kuantan Tengah	10	10	28	28	6	6
8. Sentajo Raya	–	–	26	26	3	3
9. Benai	3	3	19	19	5	5
10. Kuantan Hilir	1	1	17	17	4	4
11. Pangean	1	1	28	28	7	7
12. Logas Tanah Darat	3	3	26	26	10	10
13. Kuantan Hilir Seberang	–	–	15	15	7	7
14. Cerenti	2	2	14	14	4	4
15. Inuman	–	–	26	26	6	6
<b>Kuantan Singingi</b>	<b>33</b>	<b>33</b>	<b>370</b>	<b>370</b>	<b>79</b>	<b>79</b>

Sumber/*Source*: Dinas Kesehatan Kabupaten Kuantan Singingi / *Regional Health Office of Kuantan Singingi Regency*

**Tabel 4.2.4** Jumlah Bayi Lahir Hidup, dan Bayi Lahir Mati Menurut Kecamatan di Kabupaten Kuantan Singingi, 2019  
**Table** Number of Live Birth Baby and Stillborn Baby by Subdistrict in Kuantan Singingi Regency, 2019

Kecamatan Subdistrict	Bayi Lahir Hidup Live Birth Baby	Bayi Lahir Mati Stillborn Baby
(1)	(2)	(3)
1. Kuantan Mudik	416	4
2. Hulu Kuantan	156	1
3. Gunung Toar	243	2
4. Pucuk Rantau	176	2
5. Singingi	543	2
6. Singingi Hilir	757	2
7. Kuantan Tengah	833	8
8. Sentajo Raya	517	1
9. Benai	301	–
10. Kuantan Hilir	237	1
11. Pangean	341	4
12. Logas Tanah Darat	402	–
13. Kuantan Hilir Seberang	196	–
14. Cerenti	265	–
15. Inuman	307	–
<b>Jumlah/Total</b>	<b>5 690</b>	<b>27</b>
<b>2018</b>	<b>5 665</b>	<b>26</b>
<b>2017</b>	<b>5 534</b>	<b>17</b>
<b>2016</b>	<b>5 672</b>	<b>41</b>
<b>2015</b>	<b>5 995</b>	<b>41</b>
<b>2014</b>	<b>5 468</b>	<b>104</b>

Sumber/Source: Dinas Kesehatan Kabupaten Kuantan Singingi / Regional Health Office of Kuantan Singingi Regency

**Tabel**  
**Table** 4.2.5

**Banyaknya Imunisasi yang Diberikan Kepada Bayi Menurut Kecamatan dan Jenis Imunisasi di Kabupaten Kuantan Singingi, 2019**  
*Number of Immunization Given to Babies by Subdistrict and Type in Kuantan Singingi Regency, 2019*

Kecamatan Subdistrict	BCG	DPT 1	Polio 4	Campak Measles
(1)	(2)	(3)	(4)	(5)
1. Kuantan Mudik	496	492	488	442
2. Hulu Kuantan	123	124	123	118
3. Gunung Toar	181	192	185	179
4. Pucuk Rantau	189	239	241	204
5. Singingi	611	545	549	525
6. Singingi Hilir	727	732	734	716
7. Kuantan Tengah	760	784	785	774
8. Sentajo Raya	501	537	485	455
9. Benai	351	375	370	359
10. Kuantan Hilir	180	202	202	150
11. Pangean	313	261	254	254
12. Logas Tanah Darat	401	410	408	357
13. Kuantan Hilir Seberang	159	138	140	137
14. Cerenti	296	202	202	241
15. Inuman	201	152	149	112
<b>Jumlah/Total</b>	<b>5 489</b>	<b>5 385</b>	<b>5 315</b>	<b>5 023</b>
<b>2018</b>	<b>5 452</b>	<b>5 115</b>	<b>5 036</b>	<b>4 616</b>
<b>2017</b>	<b>5 666</b>	<b>5 283</b>	<b>5 484</b>	<b>5 393</b>
<b>2016</b>	<b>6 113</b>	<b>6 049</b>	<b>5 749</b>	<b>5 622</b>
<b>2015</b>	<b>5 488</b>	<b>7 310</b>	<b>5 419</b>	<b>5 227</b>
<b>2014</b>	<b>5 745</b>	<b>5 850</b>	<b>5 844</b>	<b>5 744</b>

Sumber/Source: Dinas Kesehatan Kabupaten Kuantan Singingi / Regional Health Office of Kuantan Singingi Regency

**Tabel**  
**Table** 4.2.6**Kunjungan Rawat Jalan Menurut Jenis Poliklinik di Rumah Sakit Umum Daerah (RSUD) Kabupaten Kuantan Singingi, 2016 – 2019**  
**Number of Out-patient Visit by Polyclinic Type in Regional General Hospital of Kuantan Singingi, 2016 - 2019**

Jenis Poliklinik <i>Polyclinic</i>	2016	2017	2018	2019
(1)	(2)	(3)	(4)	(5)
Penyakit Dalam	1 673	4 741	9 056	9 056
Bedah	315	1 502	4 102	4 102
Anak	440	860	1 459	1 459
Kebidanan dan Kandungan	367	809	1 024	1 024
Gigi	372	720	1 170	1 170
UGD	...	4 183	5 398	5 398
THT	384	1 140	1 498	1 498
Kulit dan Kelamin	22	515	1 750	1 750
Neurologi	...	2 415	3 288	3 288
Mata	1 745	5 441	6 187	6 187
Poli Tindakan	–	–	–	–
Poli Umum	1 027	860	1 000	1 000
Paru	...	...	1 742	1 742
Fisiterapi	...	...	917	917
<b>Jumlah/Total</b>	<b>6 345</b>	<b>23 186</b>	<b>38 591</b>	<b>38 591</b>

Sumber/Source: Rumah Sakit Umum Daerah (RSUD) Kabupaten Kuantan Singingi / *Regional General Hospital of Kuantan Singingi Regency*

**Tabel**  
**Table** 4.2.7**Jumlah Pasien Rawat Inap Menurut Jenis Ruang Perawatan di Rumah Sakit Umum Daerah (RSUD) Kabupaten Kuantan Singingi, 2016 – 2019**  
**Number of Inpatient by Ward in Regional General Hospital of Kuantan Singingi Regency, 2016 – 2019**

<b>Ruang Perawatan Ward</b>	<b>2016</b>	<b>2017</b>	<b>2018</b>	<b>2019</b>
(1)	(2)	(3)	(4)	(5)
Interne	760	1 226	1 840	1 554
Bedah	229	838	1 538	959
Anak	299	305	362	424
Kebidanan dan Kandungan	218	322	54	468
Perinatologi	238	236	167	426
Paviliun VIP	—	324	504	412
ICU	119	100	227	179
THT	—	—	—	—
Mata	—	—	—	—
Bayi Rawat Gabung	134	2	—	—
<b>Jumlah/Total</b>	<b>1 997</b>	<b>3 353</b>	<b>5 142</b>	<b>4 422</b>

Sumber/Source: Rumah Sakit Umum Daerah (RSUD) Kabupaten Kuantan Singingi / *Regional General Hospital of Kuantan Singingi Regency*

**Tabel** 4.2.8 **Jumlah Pasien Rawat Inap Menurut Kategori Pembayaran di Rumah Sakit Umum Daerah (RSUD) Kabupaten Kuantan Singingi, 2016 - 2019**  
**Number of Inpatient by Payment Category in Regional General Hospital of Kuantan Singingi Regency, 2016 - 2019**

<b>Kategori Pembayaran</b> <i>Payment Category</i>	<b>2016</b>	<b>2017</b>	<b>2018</b>	<b>2019</b>
(1)	(2)	(3)	(4)	(5)
ASKES	103	6	–	–
Umum	1 465	1 366	11 754	12 313
Perusahaan	11	22	66	206
Jamkesmas	83	–	–	–
Jamkesda	11	–	–	–
Jampersal	–	–	15 618	13 833
BPJS	538	1 974	16 156	14 857
JASARAHARJA	–	–	120	20
<b>Jumlah/Total</b>	<b>2 211</b>	<b>3 368</b>	<b>43 714</b>	<b>41 229</b>

Sumber/Source: Rumah Sakit Umum Daerah (RSUD) Kabupaten Kuantan Singingi / *Regional General Hospital of Kuantan Singingi Regency*

**Tabel**  
**Table** 4.2.9**Indikator Kegiatan Rumah Sakit Umum Daerah (RSUD)  
Kabupaten Kuantan Singingi, 2016 – 2019**  
*Activity Indicator in Regional General Hospital of Kuantan Singingi Regency, 2016 – 2019*

<b>Indikator Indicator</b>	<b>2016</b>	<b>2017</b>	<b>2018</b>	<b>2019</b>
(1)	(2)	(3)	(4)	(5)
Jumlah Tempat Tidur (TT)	101	101	107	107
Angka Pemanfaatan TT (BOR) %	29,15%	42,38%	56,54%	43,06%
Angka Kematian Bersih (NDR) %	14,15%	19,34%	22,75%	26,46%
Rata-rata Lama Hari Rawat (LOS)	3,75	3,92	3,57	3,93
Selang Penggantian TT (TOI)	10,87	5,78	3,3	5,03
Rata-rata Pemakaian I TT (BTO)	23,78	36,36	48,06	41,33
Angka Kematian Kasar (GDR)	70,36	47,66	53,29	64,00
Rata-rata Pasien UGD per hari	9	14	15	25

Sumber/Source: Rumah Sakit Umum Daerah (RSUD) Kabupaten Kuantan Singingi / *Regional General Hospital of Kuantan Singingi Regency*



**Tabel**  
**Table** 4.2.10**Hasil Pemeriksaan Laboratorium Menurut Jenis  
Pemeriksaan di Rumah Sakit Umum Daerah (RSUD)  
Kabupaten Kuantan Singingi, 2016 - 2019**  
*Laboratory Examination Results by Examination Type in  
Regional General Hospital of Kuantan Singingi Regency,  
2016 - 2019*

<b>Jenis Pemeriksaan Examination Type</b>	<b>2016</b>	<b>2017</b>	<b>2018</b>	<b>2019</b>
(1)	(2)	(3)	(4)	(5)
Kimia Darah	10 321	17 579	16 652	10 784
Gula Darah	6 457	8 328	9 933	8 662
Hematologi	30 726	57 981	63 248	54 459
Serologi / Immunologi	987	585	1 070	1 235
Transudat/Eksudat	–	2	2	–
Urine	774	1 020	2 217	1 035
Tinja	27	10	10	14
Malaria	–	–	–	81
Gol. Darah	–	–	–	555
Bakterologi	112	140	231	214
Analisa Sperma	...	40	7	–
<b>Jumlah/Total</b>	<b>49 404</b>	<b>85 685</b>	<b>93 370</b>	

Sumber/Source: Rumah Sakit Umum Daerah (RSUD) Kabupaten Kuantan Singingi / *Regional General Hospital of Kuantan Singingi Regency*

**Tabel** 4.2.11  
**Table**

**Hasil Pelayanan Fisioterapi Menurut Jenis Tindakan di Rumah Sakit Umum Daerah (RSUD) Kabupaten Kuantan Singing, 2016-2019**  
*Physiotherapy Services Result by Action Type in Regional General Hospital of Kuantan Singing Regency, 2016 - 2019*

Jenis Tindakan <i>Action Type</i>	2016	2017	2018	2019
(1)	(2)	(3)	(4)	(5)
Sederhana	1 671	1 603	1 190	730
Sedang	620	2 463	886	1 884
Canggih	371	446	450	1 090
<b>Jumlah/Total</b>	<b>2 662</b>	<b>4 512</b>	<b>2 526</b>	<b>3 704</b>

Sumber/Source: Rumah Sakit Umum Daerah (RSUD) Kabupaten Kuantan Singing / *Regional General Hospital of Kuantan Singing Regency*

**Tabel**  
**Table** 4.2.12

**Hasil Pemeriksaan Radiologi Menurut Jenis Pemeriksaan di Rumah Sakit Umum Daerah (RSUD) Kabupaten Kuantan Singingi, 2016 - 2019**  
*Radiology Examination Results by Examination Type in Regional General Hospital of Kuantan Singingi Regency, 2016 - 2019*

<b>Jenis Pemeriksaan Examination Type</b>	<b>2016</b>	<b>2017</b>	<b>2018</b>	<b>2019</b>
(1)	(2)	(3)	(4)	(5)
Thorax/Vertebrae	1682	861	3936	3 845
Abdomen/BNO/Pelvis	202	176	737	554
Exterminitas Atas	181	126	168	349
Exterminitas Bawah	166	158	463	498
Schedel	97	149	73	253
Dental	13	15	31	18
USG 4D	–	–	–	–
<b>Jumlah/Total</b>	<b>2 341</b>	<b>1 485</b>	<b>5 408</b>	<b>5 517</b>

Sumber/Source: Rumah Sakit Umum Daerah (RSUD) Kabupaten Kuantan Singingi / *Regional General Hospital of Kuantan Singingi Regency*

**Tabel**  
**Table** 4.2.13

**Jumlah Pasien Operasi Menurut Jenis Operasi di Rumah Sakit Umum Daerah (RSUD) Kabupaten Kuantan Singingi, 2016 – 2019**  
**Number of Operation Patient by Operation Type in Regional General Hospital of Kuantan Singingi Regency, 2016 – 2019**

<b>Jenis Operasi</b> <b>Operation Type</b>	<b>2016</b>	<b>2017</b>	<b>2018</b>	<b>2019</b>
(1)	(2)	(3)	(4)	(5)
Bedah Umum	160	713	1 306	751
Kebidanan dan Kandungan	60	58	241	161
Curretage	17	11	51	41
Vaccum Ekstrasi	18	10	83	23
THT	–	5	10	–
Mata	78	191	281	138
<b>Jumlah/Total</b>	<b>333</b>	<b>988</b>	<b>1 972</b>	<b>1 114</b>

Sumber/Source: Rumah Sakit Umum Daerah (RSUD) Kabupaten Kuantan Singingi / *Regional General Hospital of Kuantan Singingi Regency*

**Tabel** 4.2.14 **Jumlah Tenaga Medis Menurut Jenisnya di Rumah Sakit Umum Daerah (RSUD) Kabupaten Kuantan Singingi, 2016 – 2019**  
**Number of Medical Personnel by Type in Regional General Hospital of Kuantan Singingi, 2016 - 2019**

Jenis Tenaga Medis Medical Personnel Type	2016	2017	2018	2019
(1)	(2)	(3)	(4)	(5)
Dokter Spesialis Bedah	1	–	2	1
Dokter Spesialis Interne	1	2	3	3
Dokter Spesialis Obsgyn	3	3	3	4
Dokter Spesialis Anak	3	3	3	3
Dokter Spesialis THT	1	1	0	–
Dokter Spesialis Mata	1	1	1	1
Dokter Spesialis Anestesi	1	1	2	1
Dokter Spesialis Mikrobiologi	–	–	–	1
Dokter Spesialis Neurologi	1	1	1	1
Dokter Spesialis Patologi Klinik	–	–	–	1
Dokter Spesialis Kulit	1	1	1	1
Dokter Spesialis Paru	–	–	–	1
Dokter Strata 2	1	2	0	–
Dokter Umum PNS	6	11	8	8
Dokter Umum PTT	–	25	11	14
Dokter Gigi PNS	2	2	2	4
Dokter Gigi PTT	–	1	1	1
Dokter PPDS	–	3	0	1
Dokter Spesialis Radiologi	–	–	–	–
<b>Jumlah/Total</b>	<b>22</b>	<b>57</b>	<b>38</b>	<b>46</b>

Sumber/Source: Rumah Sakit Umum Daerah (RSUD) Kabupaten Kuantan Singingi / *Regional General Hospital of Kuantan Singingi Regency*

**Tabel**  
**Table** 4.2.15**Jumlah Tenaga Paramedis Perawatan Menurut Jenisnya di Rumah Sakit Umum Daerah (RSUD) Kabupaten Kuantan Singingi, 2016 – 2019**  
**Number of Care Paramedics by Type in Regional General Hospital of Kuantan Singingi, 2016 - 2019**

Jenis Tenaga Paramedis Perawatan Care Paramedics Type	2016	2017	2018	2019
(1)	(2)	(3)	(4)	(5)
S1/D4 Keperawatan/Kebidanan/ Anestesi	16	11	20	7
D3 Keperawatan	–	84	70	106
D3 Anestesi	2	2	3	3
D3 Kebidanan	11	22	31	27
SPK/SPR (Perawat Kesehatan)	2	3	3	2
Bidan	–	–	21	–
Perawat Bidan	–	–	–	–
SPRG	2	–	–	–
SKM	4	8	8	–
Profesi Keperawatan (Ners)	12	11	13	40
D4 Anestesi	1	–	1	–
D3 Perawat Gigi	–	–	–	1
D3 Tecnicare Gigi	–	–	–	2
<b>Jumlah/Total</b>	<b>50</b>	<b>141</b>	<b>170</b>	<b>188</b>

Sumber/Source: Rumah Sakit Umum Daerah (RSUD) Kabupaten Kuantan Singingi / *Regional General Hospital of Kuantan Singingi Regency*

**Tabel** 4.2.16 **Jumlah Tenaga Paramedis Non Perawatan Menurut Jenisnya di Rumah Sakit Umum Daerah (RSUD) Kabupaten Kuantan Singingi, 2016 – 2019**  
**Number of Non Care Paramedics by Type in Regional General Hospital of Kuantan Singingi, 2016 - 2019**

Jenis Tenaga Paramedis Non Perawatan <i>Non Care Paramedics Type</i>	2016	2017	2018	2019
(1)	(2)	(3)	(4)	(5)
S1 Farmasi	–	–	–	3
S2 Apoteker	1	–	–	–
Apoteker	5	5	5	5
D3 Farmasi	2	4	6	13
S1 Gizi dan Profesi	–	–	–	4
D3 Gizi	4	6	6	2
D3 Rontgen	5	5	8	9
D3 Fisioterapi	4	5	6	6
D3 Rekam Medik	2	3	12	11
SPPH	–	–	–	–
D3 Elektromedik	4	4	4	4
Analisis Kesehatan	1	7	9	12
Asisten Apoteker	2	2	6	–
SPAG	–	–	–	–
Perkarya kesehatan Atas	1	1	1	1
Perkarya Kesehatan SLTP	–	–	–	–
SMKK	–	–	–	–
D4 Fisioterapi	–	–	–	–
<b>Jumlah/Total</b>	<b>31</b>	<b>42</b>	<b>63</b>	<b>70</b>

Sumber/Source: Rumah Sakit Umum Daerah (RSUD) Kabupaten Kuantan Singingi / *Regional General Hospital of Kuantan Singingi Regency*

**Tabel**  
**Table** 4.2.17

**Jumlah Tenaga Administrasi<sup>1</sup> Menurut Tingkat Pendidikan di Rumah Sakit Umum Daerah (RSUD) Kabupaten Kuantan Singingi, 2016 – 2019**  
**Number of Administrative Staff<sup>1</sup> by Educational Level in Regional General Hospital of Kuantan Singingi Regency, 2016 – 2019**

<b>Tingkat Pendidikan</b> <b>Educational Level</b>	<b>2016</b>	<b>2017</b>	<b>2018</b>	<b>2019</b>
(1)	(2)	(3)	(4)	(5)
Strata 2 (S2)	-	-	-	5
Strata 1 (S1)	11	56	127	27
Akademi / Diploma	1	118	78	2
SMA / Sederajat	16	24	15	6
SMP / Sederajat	-	-	-	-
SD / Sederajat	2	2	2	3
<b>Jumlah/Total</b>	<b>30</b>	<b>200</b>	<b>222</b>	<b>43</b>

Catatan/Note: <sup>1</sup>Tenaga Administrasi Mencakup ASN dan Non ASN / Administrative Staff Including Civil Servant and Non Civil Servant  
Sumber/Source: Rumah Sakit Umum Daerah (RSUD) Kabupaten Kuantan Singingi / Regional General Hospital of Kuantan Singingi Regency



**Tabel 4.2.18** Jumlah Tenaga Kontrak Menurut Tingkat Pendidikan di Rumah Sakit Umum Daerah (RSUD) Kabupaten Kuantan Singingi, 2015 – 2018  
**Number of Non Permanent Staff by Educational Level in Regional General Hospital of Kuantan Singingi Regency, 2015 – 2018**

Tingkat Pendidikan Educational Level	2015	2016	2017	2018
(1)	(2)	(3)	(4)	(5)
Dokter Spesialis	–	–	1	4
Dokter	5	5	13	11
Strata 1 (S1)	22	22	21	19
D4 Akuntansi	1	1	–	1
D3 Keperawatan	44	44	82	78
D3 Kebidanan	29	29	10	10
D3 Farmasi	4	4	2	2
D3 Fisioterapi	4	4	2	1
D3 Radiologi	3	3	2	2
D3 Teknik Elektromedik	1	1	12	–
D3 Gizi	1	1	–	–
D3 Refraksi Optisi	3	2	–	1
D3 Manajemen Informatika	1	1	1	1
D3 Manajemen Administrasi RS	1	1	–	–
D3 Perpajakan	–	–	–	–
D3 Perekam dan Informasi Kesehatan	4	4	7	8
D3 Analisis Kesehatan	4	4	3	3
SMAK	1	1	–	2
SMK	14	14	–	14
SMA	21	21	24	21
SMP	2	2	–	–
Analisis Kesehatan	–	–	3	–
Apoteker	1	1	1	1
SD	1	1	–	–
<b>Jumlah/Total</b>	<b>167</b>	<b>166</b>	<b>184</b>	<b>179</b>

Sumber/Source: Rumah Sakit Umum Daerah (RSUD) Kabupaten Kuantan Singingi / Regional General Hospital of Kuantan Singingi Regency

**Tabel**  
**Table** 4.2.19**Jumlah Kartu Peserta BPJS Menurut Puskesmas dan Kecamatan di Kabupaten Kuantan Singingi, 2018**  
**Number of BPJS Participant Card by Public Health Center and Subdistrict in Kuantan Singingi Regency, 2018**

<b>Kecamatan</b> <b>Subdistrict</b>	<b>Unit Pelayanan Kesehatan</b> <b>Health Service Unit</b>	<b>Jumlah Kartu Peserta</b> <b>Number of Participant Card</b>
(1)	(2)	(3)
1. Kuantan Mudik	3	18 949
2. Hulu Kuantan	1	5 009
3. Gunung Toar	1	6 533
4. Pucuk Rantau	1	3 124
5. Singingi	5	14 212
6. Singingi Hilir	5	17 720
7. Kuantan Tengah	9	31 219
8. Sentajo Raya	2	10 192
9. Benai	4	14 012
10. Kuantan Hilir	1	5 830
11. Pangean	1	9 592
12. Logas Tanah Darat	3	11 779
13. Kuantan Hilir Seberang	1	4 521
14. Cerenti	1	7 926
15. Inuman	1	6 967
<b>Jumlah/Total</b>	<b>39</b>	<b>167 585</b>
<b>2017</b>	<b>36</b>	<b>157 305</b>
<b>2016</b>	<b>36</b>	<b>150 473</b>
<b>2015</b>	<b>34</b>	<b>130 045</b>
<b>2014</b>	<b>26</b>	<b>84 924</b>

Catatan/Note: Data Tahun 2019 belum tersedia / 2019 data is not yet available

Sumber/SOURCE: BPJS Kesehatan Cabang Teluk Kuantan / Healthcare BPJS Branch Teluk Kuantan

**Tabel**  
**Table** 4.2.20**Banyaknya Klinik KB, Peserta KB Baru, dan Peserta KB Aktif Menurut Kecamatan Di Kabupaten Kuantan Singingi, 2019**  
**Number of Family Planning Clinic, New and Active Acceptor by Subdistrict in Kuantan Singingi Regency, 2019**

	<b>Kecamatan Subdistrict</b>	<b>Klinik KB FP Clinic</b>	<b>Peserta KB Baru New Acceptor</b>	<b>Peserta KB Aktif Active Acceptor</b>
	(1)	(2)	(3)	(4)
1.	Kuantan Mudik	2	244	2 211
2.	Hulu Kuantan	1	77	1 378
3.	Gunung Toar	1	60	1 787
4.	Pucuk Rantau	1	87	883
5.	Singingi	3	396	4 558
6.	Singingi Hilir	3	355	7 309
7.	Kuantan Tengah	3	1 110	5 908
8.	Sentajo Raya	2	521	1 592
9.	Benai	1	224	2 553
10.	Kuantan Hilir	1	137	2 662
11.	Pangean	1	212	1 510
12.	Logas Tanah Darat	2	311	5 511
13.	Kuantan Hilir Seberang	1	173	883
14.	Cerenti	1	467	1 724
15.	Inuman	1	402	821
	<b>Jumlah/Total</b>	<b>24</b>	<b>4 776</b>	<b>41 290</b>
	<b>2018</b>	24	27 956	38 256
	<b>2017</b>	24	31 933	47 282
	<b>2016</b>	30	10 002	47 282
	<b>2015</b>	29	11 409	47 683

Sumber/Source: Dinas Pengendalian Penduduk, Keluarga Berencana, Pemberdayaan Perempuan, dan Perlindungan Anak Kabupaten Kuantan Singingi /Regional Population Control, Family Planning, Women Empowerment, and Child Protection Office of Kuantan Singingi Regency

**Tabel**  
**Table** 4.2.21

**Banyaknya Peserta KB Aktif Menurut Kecamatan dan Alat Kontrasepsi yang Dipakai di Kabupaten Kuantan Singingi, 2019**

**Number of Active Acceptor by Sub District and Contraception Type in Kuantan Singingi Regency, 2019**

Kecamatan Subdistrict	Jenis Alat Kontrasepsi / Contraception Type				
	IUD	MOP	MOW	Suntik Injecntion	Pil Pill
(1)	(2)	(3)	(4)	(5)	(6)
1. Kuantan Mudik	101	13	48	1 208	506
2. Hulu Kuantan	58	5	15	804	310
3. Gunung Toar	33	18	27	971	532
4. Pucuk Rantau	11	1	9	558	110
5. Singingi	113	12	71	2 078	1 390
6. Singingi Hilir	436	22	204	2 261	2 510
7. Kuantan Tengah	613	63	194	3 430	1 429
8. Sentajo Raya	325	8	10	467	297
9. Benai	123	3	28	1 594	530
10. Kuantan Hilir	65	9	8	1 868	530
11. Pangean	41	21	26	700	420
12. Logas Tanah Darat	351	4	32	1 958	1 485
13. Kuantan Hilir Seberang	28	10	11	1 357	500
14. Cerenti	74	34	25	758	648
15. Inuman	89	42	8	282	243
<b>Jumlah/Total</b>	<b>2 461</b>	<b>265</b>	<b>716</b>	<b>20 294</b>	<b>11 440</b>
<b>2018</b>	3 883	293	724	22 276	10 278
<b>2017</b>	1 643	293	620	22 917	12 883
<b>2016</b>	2 027	293	620	22 917	12 883
<b>2015</b>	1 924	297	661	23 137	12 899

Lanjutan Tabel/Continued Table 4.2.21

Kecamatan Subdistrict	Jenis Alat Kontrasepsi / Contraception Type			Jumlah Total
	Kondom Condom	IMP	Lainnya Others	
(1)	(7)	(8)	(9)	(10)
1. Kuantan Mudik	14	321	–	2 211
2. Hulu Kuantan	2	191	–	1 385
3. Gunung Toar	35	171	–	1 787
4. Pucuk Rantau	94	121	–	904
5. Singingi	86	808	–	4 558
6. Singingi Hilir	150	1 726	–	7 309
7. Kuantan Tengah	343	462	–	6 534
8. Sentajo Raya	380	108	–	1 595
9. Benai	20	255	–	2 553
10. Kuantan Hilir	45	137	–	2 662
11. Pangean	34	70	–	1 312
12. Logas Tanah Darat	197	1 484	–	5 511
13. Kuantan Hilir Seberang	22	42	–	1 970
14. Cerenti	113	72	–	1 724
15. Inuman	50	107	–	821
<b>Jumlah/Total</b>	<b>1 585</b>	<b>6 075</b>	<b>–</b>	<b>42 836</b>
<b>2018</b>	1 117	5 728	–	44 299
<b>2017</b>	1 156	7 116	–	46 628
<b>2016</b>	1 156	7 386	–	47 282
<b>2015</b>	1 087	7 678	–	47 683

Sumber/Source: Dinas Pengendalian Penduduk, Keluarga Berencana, Pemberdayaan Perempuan, dan Perlindungan Anak Kabupaten Kuantan Singingi /Regional Population Control, Family Planning, Women Empowerment, and Child Protection Office of Kuantan Singingi Regency

### 4.3 PERUMAHAN DAN LINGKUNGAN HIDUP HOUSING AND ENVIRONMENT

**Tabel 4.3.1** Sarana dan Prasarana Barang Tidak Bergerak yang Dikelola Dinas Lingkungan Hidup Kabupaten Kuantan Singingi, 2018 – 2019  
*Number of Infrastructure Managed by Environmental Office of Kuantan Singingi Regency, 2018 – 2019*

Sarana Prasarana Infrastructure	Banyaknya Number	
	2018	2019
(1)	(2)	(3)
1. Bak Sampah / <i>Container Fiber</i>	–	–
2. <i>Container</i>	–	–
3. TPS	28	28
4. Transfer Dipo	–	–
5. Tempat Pembuangan Akhir (TPA)	1	1
6. Unit Pengelolaan Kompos	1	1

Sumber/Source: Dinas Lingkungan Hidup Kabupaten Kuantan Singingi / *Regional Environmental Office of Kuantan Singingi Regency*

**Tabel**  
**Table** 4.3.2

**Luas Ruang Terbuka Hijau (RTH) Taman Kota, Hutan Kota  
Median Jalan Serta Pulau-Pulau Jalan yang dikelola Dinas  
Lingkungan Hidup Kabupaten Kuantan Singingi, 2019  
Region Managed By Environmental Office of Kuantan  
Singingi Regency, 2019**

Nama Kawasan <i>Region Name</i>		Banyaknya <i>Number</i>
		2019
(1)		(2)
1.	Taman Kota	3,55
2.	Tempat Berolahraga/Upacara/Ibadah	42,97
3.	Hutan Kota	68,05
4.	Usaha Estetika	–
5.	Media Jalan dan Pulau-pulau Jalan	0,58
6.	Gerbang Masuk Kota Teluk Kuantan	0,12

Sumber/Source: Dinas Lingkungan Hidup Kabupaten Kuantan Singingi / *Regional Environmental Office of Kuantan Singingi Regency*

**Tabel**  
**Table** 4.3.3

**Jumlah Perusahaan yang Berpotensi Mencemarkan Lingkungan Menurut Kecamatan di Kabupaten Kuantan Singingi Tahun 2015-2019**  
**Number of Firm That Potentially Polute the Environment by Subdistrict in Kuantan Singingi Regency, 2015-2019**

Kecamatan Subdistrict	2015	2016	2017	2018	2019
(1)	(2)	(3)	(4)	(5)	(6)
1. Kuantan Mudik	8	1	1	1	1
2. Hulu Kuantan	2	2	1	2	2
3. Gunung Toar	7	1	1	1	1
4. Pucuk Rantau	3	2	3	3	3
5. Singingi	31	1	3	3	3
6. Singingi Hilir	21	9	7	7	7
7. Kuantan Tengah	14	2	14	14	15
8. Sentajo Raya	1	1	1	1	1
9. Benai	3	3	1	1	1
10. Kuantan Hilir	3	1	2	1	1
11. Pangean	2	1	1	1	1
12. Logas Tanah Darat	4	3	2	1	1
13. Kuantan Hilir Seberang	-	2	1	1	1
14. Cerenti	2	2	2	2	3
15. Inuman	4	1	1	1	1
<b>Jumlah Total</b>	<b>105</b>	<b>32</b>	<b>41</b>	<b>40</b>	<b>42</b>

Sumber/Source: Dinas Lingkungan Hidup Kabupaten Kuantan Singingi / Regional Environmental Office of Kuantan Singingi Regency



#### 4.4 KRIMINALITAS CRIME

**Tabel**  
**Table** 4.4.1

**Banyaknya Kejahatan yang Terjadi Menurut Bulan dan Jenis Tindak Pidana di Wilayah Hukum Polres Kuantan Singingi, 2019**

*Number of Crimes Happened by Month and Type in Kuantan Singingi Regency, 2019*

<b>Bulan</b> <b>Month</b>	<b>Pencurian</b> <b>Theft</b>	<b>Curanmor</b> <b>Motor Vehicle</b> <b>Theft</b>	<b>Penganiayaan</b> <b>Persecution</b>	<b>Pembunuhan</b> <b>Murder</b>	<b>Pemerasan</b> <b>Extortion</b>	<b>Pemeriksaan</b> <b>Rape</b>
(1)	(2)	(3)	(4)	(5)	(6)	(7)
1. Januari	1	2	1	–	–	–
2. Februari	–	2	2	1	1	–
3. Maret	1	2	4	–	–	–
4. April	1	2	2	–	–	–
5. Mei	–	3	–	–	–	–
6. Juni	1	5	–	–	1	–
7. Juli	–	–	2	–	–	–
8. Agustus	–	1	–	–	–	–
9. September	1	–	3	–	–	–
10. Oktober	1	3	–	–	1	–
11. November	1	–	1	–	–	–
12. Desember	–	–	2	–	–	–
<b>Jumlah</b> <b>Total</b>	<b>7</b>	<b>20</b>	<b>17</b>	<b>1</b>	<b>3</b>	<b>–</b>

Lanjutan Tabel/*Continued Table 4.4.1*

<b>Bulan Month</b>		<b>Pengrusakan Destruction</b>	<b>Perjudian Gambling</b>	<b>Penipuan Fraud</b>	<b>Narkotika Narcotics</b>	<b>Penebangan Liar Illegal Logging</b>	<b>Penambangan Tanpa Izin Illegal Mining</b>
(1)		(8)	(9)	(10)	(11)	(12)	(13)
1.	Januari	–	–	–	9	4	–
2.	Februari	–	3	1	9	1	1
3.	Maret	1	–	1	10	–	–
4.	April	1	–	–	7	–	–
5.	Mei	–	–	–	3	–	–
6.	Juni	1	–	–	7	–	–
7.	Juli	1	1	–	8	–	2
8.	Agustus	–	–	1	6	–	1
9.	September	–	–	–	6	1	1
10.	Oktober	–	2	1	8	–	4
11.	November	–	–	–	16	–	–
12.	Desember	–	1	–	3	–	–
<b>Jumlah Total</b>		<b>4</b>	<b>7</b>	<b>4</b>	<b>92</b>	<b>6</b>	<b>9</b>

Sumber/*Source*: Kepolisian Resort Kabupaten Kuantan Singingi / *Resort Police of Kuantan Singingi Regency*

**Tabel**  
**Table** 4.4.2

**Banyaknya Pelanggaran serta Denda Perkara Tilang Menurut Bulan di Wilayah Hukum Polres Kuantan Singingi, 2019**  
**Number of Traffic Violation and Fine by Month in Kuantan Singingi Regency, 2019**

	Bulan Month	Jumlah Total	Penindakan Action		Denda Perkara Tilang (RP) Fine (IDR)
			Tilang A Ticket	Teguran Reprimand	
	(1)	(2)	(3)	(4)	(5)
1.	Januari	660	291	369	80 750 000
2.	Februari	499	149	350	13 890 000
3.	Maret	554	267	287	12 150 000
4.	April	399	164	235	20 500 000
5.	Mei	1 197	28	1 169	3 420 000
6.	Juni	266	36	230	–
7.	Juli	387	75	312	1 520 000
8.	Agustus	566	309	257	9 660 000
9.	September	708	470	238	59 010 000
10.	Oktober	719	370	349	5 150 000
11.	November	1 201	407	794	52 160 000
12.	Desember	1 139	692	447	59 350 000
	<b>Jumlah Total</b>	<b>8 295</b>	<b>3 258</b>	<b>5 037</b>	<b>317 560 000</b>

Sumber/Source: Kepolisian Resort Kabupaten Kuantan Singingi / Resort Police of Kuantan Singingi Regency

**Tabel**  
**Table** 4.4.3

**Banyaknya Kecelakaan Lalu Lintas yang Terjadi menurut Bulan di Wilayah Hukum Polres Kuantan Singingi, 2019**  
**Number of Traffic Accident by Month in Kuantan Singingi Regency, 2019**

<b>Bulan Month</b>		<b>Kecelakaan Accident</b>	<b>Meninggal Died</b>	<b>Korban Victim</b>		<b>Jumlah Korban Total Victim</b>	<b>Kerugian (RP) Loss (IDR)</b>
				<b>Luka Berat Seriously injured</b>	<b>Luka Berat Minor injuries</b>		
(1)		(2)	(3)	(4)			(5)
1.	Januari	7	2	–	7	9	29 000 000
2.	Februari	6	4	–	5	9	19 100 000
3.	Maret	7	3	–	11	14	25 500 000
4.	April	13	6	1	8	15	20 000 000
5.	Mei	8	2	–	11	13	42 500 000
6.	Juni	4	1	–	3	4	10 000 000
7.	Juli	8	5	–	4	9	14 500 000
8.	Agustus	4	1	–	7	8	12 500 000
9.	September	2	2	–	1	3	6 000 000
10.	Oktober	9	8	–	16	24	75 000 000
11.	November	7	1	–	10	11	22 000 000
12.	Desember	7	1	–	12	13	10 000 000
<b>Jumlah Total</b>		<b>82</b>	<b>36</b>	<b>1</b>	<b>95</b>	<b>132</b>	<b>286 100 000</b>

Sumber/Source: Kepolisian Resort Kabupaten Kuantan Singingi / Resort Police of Kuantan Singingi Regency

**Tabel**  
**Table** 4.4.4**Jumlah Tahanan / Narapidana Menurut Jenis Kelamin  
di Lembaga Pemasyarakatan Kelas IIB Teluk Kuantan,  
2019**  
**Number of Prisoner / Convict by Sex in Class IIB Prison of  
Teluk Kuantan, 2019**

<b>Tahanan / Narapidana Prisoner / Convict</b>	<b>Laki-laki Male</b>	<b>Perempuan Female</b>	<b>Jumlah Total</b>
(1)	(2)	(3)	(4)
1. Tahanan / Prisoner			
a. Dewasa	82	2	84
b. Anak	–	–	–
3. Narapidana / Convict			
a. Dewasa	281	9	290
b. Anak	2	–	2
<b>Jumlah/Total</b>	<b>365</b>	<b>11</b>	<b>376</b>
2018	277	13	290
2017	339	9	348
2016	460	6	466
2015	471	14	485
2014	152	3	155

Sumber/Source: Lembaga Pemasyarakatan Kelas IIB Teluk Kuantan / Class IIB Prison of Teluk Kuantan

#### 4.5 AGAMA DAN SOSIAL LAINNYA RELIGION AND OTHER SOCIAL AFFAIRS

**Tabel 4.5.1** Jumlah Penduduk Menurut Kecamatan dan Agama yang Dianut di Kabupaten Kuantan Singingi, 2019  
*Population by Subdistrict and Religion in Kuantan Singingi Regency, 2019*

Kecamatan Subdistrict	Islam	Protestan Protestant	Katolik Catholic	Hindu Hindu	Budha Buddha	Lainnya Others
(1)	(2)	(3)	(4)	(5)	(6)	(7)
1. Kuantan Mudik	24 123	880	33	–	5	–
2. Hulu Kuantan	8 763	202	71	–	4	–
3. Gunung Toar	13 855	271	1	–	–	–
4. Pucuk Rantau	7 875	1 922	143	–	5	–
5. Singingi	31 547	1 023	101	–	7	–
6. Singingi Hilir	37 907	3 203	144	7	21	–
7. Kuantan Tengah	46 869	2 416	541	3	340	18
8. Sentajo Raya	29 876	463	87	1	4	–
9. Benai	16 812	976	43	–	–	–
10. Kuantan Hilir	13 821	55	7	–	82	–
11. Pangean	19 236	214	28	–	–	–
12. Logas Tanah Darat	21 875	925	185	–	–	–
13. Kuantan Hilir Seberang	11 046	246	5	–	–	–
14. Cerenti	15 335	492	48	–	5	–
15. Inuman	16 237	543	18	–	1	–
<b>Kuantan Singingi</b>	<b>315 177</b>	<b>13 831</b>	<b>1 455</b>	<b>11</b>	<b>474</b>	<b>18</b>

Sumber/Source: Data Konsolidasi Bersih (DKB) Kementerian Dalam Negeri/ Ministry of Home Affairs Office, Clean Consolidated Data (CCD)

**Tabel**  
**Table 4.5.2****Jumlah Tempat Peribadatan Menurut Kecamatan di  
Kabupaten Kuantan Singingi, 2019**  
**Number of Places of Worship by Subdistrict and Religion in  
Kuantan Singingi Regency, 2019**

Kecamatan Subdistrict	Masjid Mosque	Mushola Pray Room	OGereja Protestan Protestant Church	Gereja Katholik Catholic Church	Pura Temple	Vihara
(1)	(2)	(3)	(4)	(5)	(6)	(7)
1. Kuantan Mudik	30	64	–	–	–	–
2. Hulu Kuantan	14	40	–	–	–	–
3. Gunung Toar	15	22	–	–	–	–
4. Pucuk Rantau	9	12	–	–	–	–
5. Singingi	27	68	–	–	–	–
6. Singingi Hilir	45	102	–	–	–	–
7. Kuantan Tengah	34	113	–	–	–	1
8. Sentajo Raya	27	39	–	–	–	–
9. Benai	25	69	–	–	–	–
10. Kuantan Hilir	16	32	–	–	–	–
11. Pangean	24	96	–	–	–	–
12. Logas Tanah Darat	26	55	–	–	–	–
13. Kuantan Hilir Seberang	11	31	–	–	–	–
14. Cerenti	19	22	–	–	–	–
15. Inuman	19	52	–	–	–	–
<b>Kuantan Singingi</b>	<b>341</b>	<b>817</b>	<b>0</b>	<b>0</b>	<b>0</b>	<b>1</b>

Catatan/Note: Tempat peribadatan yang ditampilkan hanya yang telah terdaftar di Kantor Kementerian Agama Kabupaten Kuantan Singingi

Sumber/Source: Kantor Kementerian Agama Kabupaten Kuantan Singingi / Regional Ministry of Religious Affairs Office of Kuantan Singingi Regency

**Tabel**  
**Table** 4.5.3

**Banyaknya Peristiwa Nikah dan Rujuk, Serta PNPB Menurut Kecamatan di Kabupaten Kuantan Singingi, 2019**  
*Number of Marriages and Refer, Along With Non-Tax State Revenue by Subdistrict in Kuantan Singingi Regency, 2019*

Kecamatan Subdistrict		Nikah dan Rujuk Marriages and Refer	PNBP Non-Tax State Revenue
(1)		(2)	(3)
1.	Kuantan Mudik	178	51
2.	Hulu Kuantan	72	22
3.	Gunung Toar	90	20
4.	Pucuk Rantau	64	3
5.	Singingi	277	172
6.	Singingi Hilir	260	168
7.	Kuantan Tengah	368	153
8.	Sentajo Raya	242	90
9.	Benai	125	31
10.	Kuantan Hilir	105	19
11.	Pangean	162	36
12.	Logas Tanah Darat	150	73
13.	Kuantan Hilir Seberang	88	16
14.	Cerenti	154	5
15.	Inuman	129	12
<b>Kuantan Singingi</b>		<b>2 464</b>	<b>871</b>
2018		2 443	...
2017		2 355	...
2016		2 118	...
2015		2 239	...

Sumber/Source: Kantor Kementerian Agama Kabupaten Kuantan Singingi / Regional Ministry of Religious Affairs Office of Kuantan Singingi Regency



**Tabel** 4.5.4 **Banyaknya Ulama, Mubaligh, Khatib, dan Penyuluh Agama Menurut Kecamatan di Kabupaten Kuantan Singingi, 2019**  
**Number of Moslem Teachers by Subdistrict in Kuantan Singingi Regency, 2019**

	Kecamatan Subdistrict	Ulama dan Mubaligh	Khatib	Penyuluh Agama	Jumlah Total
	(1)	(2)	(3)	(4)	(5)
1.	Kuantan Mudik	...	...	...	102
2.	Hulu Kuantan	...	...	...	49
3.	Gunung Toar	...	...	...	64
4.	Pucuk Rantau	...	...	...	32
5.	Singingi	...	...	...	97
6.	Singingi Hilir	...	...	...	95
7.	Kuantan Tengah	...	...	...	150
8.	Sentajo Raya	...	...	...	158
9.	Benai	...	...	...	82
10.	Kuantan Hilir	...	...	...	69
11.	Pangean	...	...	...	150
12.	Logas Tanah Darat	...	...	...	50
13.	Kuantan Hilir Seberang	...	...	...	49
14.	Cerenti	...	...	...	52
15.	Inuman	...	...	...	61
	<b>Kuantan Singingi</b>	...	...	...	<b>1 260</b>
	2018	1 131	1 007	108	2 246
	2017	1 131	1 007	111	2 249
	2016	913	331	114	1 358
	2015	935	318	180	1 433

Sumber/Source: Kantor Kementerian Agama Kabupaten Kuantan Singingi / Regional Ministry of Religious Affairs Office of Kuantan Singingi Regency

**Tabel**  
**Table 4.5.5****Banyaknya Jemaah Haji yang Berangkat Menurut Jenis Kelamin dan Kecamatan di Kabupaten Kuantan Singingi, 2019**  
**Number of Pilgrims Departured by Sex and Subdistrict in Kuantan Singingi Regency, 2019**

	<b>Kecamatan Subdistrict</b>	<b>Laki-laki Male</b>	<b>Perempuan Female</b>	<b>Jumlah Total</b>
	(1)	(2)	(3)	(5)
1.	Kuantan Mudik	3	7	10
2.	Hulu Kuantan	–	–	–
3.	Gunung Toar	–	–	–
4.	Pucuk Rantau	1	1	2
5.	Singingi	28	25	53
6.	Singingi Hilir	26	22	48
7.	Kuantan Tengah	23	29	52
8.	Sentajo Raya	8	14	22
9.	Benai	1	1	2
10.	Kuantan Hilir	8	4	12
11.	Pangean	2	2	4
12.	Logas Tanah Darat	33	36	69
13.	Kuantan Hilir Seberang	1	2	3
14.	Cerenti	2	1	3
15.	Inuman	4	3	7
	<b>Kuantan Singingi</b>	<b>140</b>	<b>147</b>	<b>287</b>
	2018	99	110	209
	2017	106	157	263
	2016	77	105	182
	2015	89	115	204

Sumber/Source: Kantor Kementerian Agama Kabupaten Kuantan Singingi / Regional Ministry of Religious Affairs Office of Kuantan Singingi Regency

**Tabel** 4.5.6 **Jumlah Orang yang Berqurban, Serta Hewan Qurban di Kabupaten Kuantan Singingi, 2019**  
**Number of Population Who Did “Qurban”, and Number of Cattle (“Qurban”) in Kuantan Singingi Regency, 2019**

	Kecamatan Subdistrict	Peserta Participant	Jenis Hewan Qurban			Jumlah yang Dibagikan (kk)
			Kerbau	Sapi	Kambing	
	(1)	(2)	(3)	(4)		(5)
1.	Kuantan Mudik	1 887	–	231	17	10 787
2.	Hulu Kuantan	331	22	34	14	2 166
3.	Gunung Toar	507	19	61	7	3 950
4.	Pucuk Rantau	136	1	54	6	3 887
5.	Singingi	1 632	35	195	33	21 819
6.	Singingi Hilir	1 778	–	252	12	10 981
7.	Kuantan Tengah	3 551	21	470	130	10 653
8.	Sentajo Raya	1 226	–	168	50	12 260
9.	Benai	1 078	32	110	21	3 124
10.	Kuantan Hilir	141	18	77	28	4 889
11.	Pangean	859	27	91	33	4 688
12.	Logas Tanah Darat	815	4	110	41	7 514
13.	Kuantan Hilir Seberang	305	4	52	5	3 182
14.	Cerenti	625	9	76	31	1 116
15.	Inuman	652	2	102	8	5 080
<b>Kuantan Singingi</b>		<b>15 523</b>	<b>194</b>	<b>2 083</b>	<b>436</b>	<b>106 096</b>
	2018	13 784	391	1 536	361	...
	2017	27 556	251	1 722	420	...
	2016	14 312	302	1 679	584	...
	2015	13 096	324	1 417	472	...

Sumber/Source: Kantor Kementerian Agama Kabupaten Kuantan Singingi / Regional Ministry of Religious Affairs Office of Kuantan Singingi Regency

**Tabel**  
**Table** 4.5.7

**Jumlah Desa<sup>1</sup>/Kelurahan yang Mengalami Bencana Alam<sup>2</sup> Menurut Kecamatan di Kabupaten Kuantan Singingi, 2011, 2014, dan 2018**  
**Number of Villages<sup>1</sup> that Had Natural Disaster<sup>2</sup> by Subdistrict in Kuantan Singingi Regency, 2011, 2014, and 2018**

Kecamatan Subdistrict	Banjir/Flood		
	2011	2014	2018
(1)	(2)	(3)	(4)
1. Kuantan Mudik	4	9	2
2. Hulu Kuantan	1	–	2
3. Gunung Toar	4	–	1
4. Pucuk Rantau	...	4	5
5. Singingi	3	4	3
6. Singingi Hilir	0	1	6
7. Kuantan Tengah	10	7	12
8. Sentajo Raya	...	1	5
9. Benai	14	9	14
10. Kuantan Hilir	15	9	5
11. Pangean	9	14	14
12. Logas Tanah Darat	3	7	4
13. Kuantan Hilir Seberang	...	12	11
14. Cerenti	2	7	8
15. Inuman	9	9	8
<b>Kuantan Singingi</b>	<b>74</b>	<b>93</b>	<b>100</b>

Lanjutan Tabel/*Continued Table 4.5.7*

Kecamatan Subdistrict	Gempa Bumi/ <i>Earthquake</i>		
	2011	2014	2018
(1)	(5)	(6)	(7)
1. Kuantan Mudik	–	–	–
2. Hulu Kuantan	–	–	–
3. Gunung Toar	–	–	–
4. Pucuk Rantau	...	–	–
5. Singingi	–	–	–
6. Singingi Hilir	–	–	–
7. Kuantan Tengah	–	–	–
8. Sentajo Raya	...	–	–
9. Benai	–	–	–
10. Kuantan Hilir	–	–	–
11. Pangean	–	–	–
12. Logas Tanah Darat	–	–	–
13. Kuantan Hilir Seberang	...	–	–
14. Cerenti	–	–	–
15. Inuman	–	–	–
<b>Kuantan Singingi</b>	–	–	–

Lanjutan Tabel/*Continued Table 4.5.7*

Kecamatan Subdistrict	Tanah Longsor/ <i>Landslide</i>		
	2011	2014	2018
(1)	(8)	(9)	(10)
1. Kuantan Mudik	–	2	–
2. Hulu Kuantan	1	1	3
3. Gunung Toar	1	–	–
4. Pucuk Rantau	...	–	–
5. Singingi	–	–	–
6. Singingi Hilir	–	–	–
7. Kuantan Tengah	–	–	1
8. Sentajo Raya	...	–	–
9. Benai	–	–	–
10. Kuantan Hilir	–	–	–
11. Pangean	–	–	–
12. Logas Tanah Darat	–	–	–
13. Kuantan Hilir Seberang	...	–	–
14. Cerenti	–	–	–
15. Inuman	–	2	–
<b>Kuantan Singingi</b>	<b>2</b>	<b>5</b>	<b>4</b>

Catatan/*Note*: <sup>1</sup> Desa pada tabel ini termasuk Unit Permukiman Transmigrasi (UPT) yang masih dibina oleh kementerian terkait dan nagari di Provinsi Sumatera Barat/*Villages in this table are included in Transmigration Settlement Unit which is still fostered by the relevant ministries and the nagari in the Province of Sumatera Barat*

<sup>2</sup> Terjadi dalam tiga tahun terakhir sampai dengan saat pencacahan/*Occured during the last three years by the time of enumeration*

Sumber/*Source*: BPS, Pendataan Potensi Desa (Podes)/*BPS-Statistics Indonesia, Village Potential Data Collecting*

**Tabel 4.5.8** Banyaknya LSM dan Organisasi Masyarakat Menurut Kecamatan di Kabupaten Kuantan Singingi, 2018  
**Number of CSO and Community Organization by Subdistrict in Kuantan Singingi Regency, 2018**

Kecamatan Subdistrict	LSM CSO	Organisasi Masyarakat Community Organization
(1)	(2)	(3)
1. Kuantan Mudik	-	9
2. Hulu Kuantan	-	1
3. Gunung Toar	-	1
4. Pucuk Rantau	-	-
5. Singingi	3	16
6. Singingi Hilir	2	2
7. Kuantan Tengah	21	81
8. Sentajo Raya	-	4
9. Benai	1	7
10. Kuantan Hilir	1	2
11. Pangean	2	5
12. Logas Tanah Darat	-	9
13. Kuantan Hilir Seberang	-	-
14. Cerenti	1	2
15. Inuman	-	-
<b>Kuantan Singingi</b>	<b>31</b>	<b>139</b>
2016	25	145
2015	31	118
2014	28	115

Catatan/Note: Data Tahun 2019 belum tersedia / 2019 data is not yet available

Sumber/Source: Badan Kesatuan Bangsa dan Politik Kabupaten Kuantan Singingi / National Unity and Politics Agency of Kuantan Singingi Regency

**Tabel**  
**Table 4.5.9****Banyaknya Orang Cacat yang Terdaftar Menurut Jenis Cacat dan Kecamatan di Kabupaten Kuantan Singingi, 2018*****Number of Registered Handicapped People by Type and Subdistrict in Kuantan Singingi Regency, 2018***

Kecamatan Subdistrict	Total Total	Jenis Cacat Type of Handicapped					Gangguan Jiwa
		Tuna Daksa	Tuna Netra	Tuna Rungu	Tuna Grahita	Tuna Ganda	
(1)	(2)	(3)	(4)	(5)	(6)	(7)	(8)
1. Kuantan Mudik	143	31	16	3	37	7	49
2. Hulu Kuantan	54	7	1	-	8	-	38
3. Gunung Toar	53	16	2	2	10	-	23
4. Pucuk Rantau	69	35	-	9	12	5	8
5. Singingi	73	14	1	6	39	1	12
6. Singingi Hilir	109	17	1	4	58	-	29
7. Kuantan Tengah	219	82	17	9	63	11	37
8. Sentajo Raya	136	31	7	8	31	3	56
9. Benai	41	14	3	-	7	2	15
10. Kuantan Hilir	36	16	1	-	8	-	11
11. Pangean	94	45	8	5	35	-	1
12. Logas Tanah Darat	66	45	1	1	12	7	-
13. Kuantan Hilir Seberang	65	13	7	3	7	-	35
14. Cerenti	120	45	9	17	17	4	28
15. Inuman	81	41	1	3	15	1	20
<b>Kuantan Singingi</b>	<b>1 359</b>	<b>452</b>	<b>75</b>	<b>70</b>	<b>359</b>	<b>41</b>	<b>362</b>

Catatan/Note: Data Tahun 2019 belum tersedia / 2019 data is not yet available

Sumber/Source: Dinas Sosial, Pemberdayaan Masyarakat dan Desa Kabupaten Kuantan Singingi / Regional Social, Community and Village Empowerment Office of Kuantan Singingi Regency



**Tabel 4.5.10** Nama Panti Asuhan dan Jumlah Anak Asuh di Kabupaten Kuantan Singingi, 2019  
**Name of Orphanage and Orphans In Kuantan Singingi Regency, 2019**

Nama Panti Asuhan <i>Name of Orphanage</i>		Alamat <i>Address</i>	Banyak Anak Asuh <i>Number of Orphans</i>
(1)		(2)	(3)
1.	Panti Asuhan Putri Aisyiyah	Jl. Kamboja Perumnas Topan Kec. Kuantan Tengah	36
2.	Panti Asuhan Generasi Harapan	Desa Beringin Teluk Kuantan Kec. Kuantan Tengah	26
3.	Panti Asuhan Darussalam	Jl Raya Provinsi Dusun Penghijauan, Pasar Baru Pangean Kec. Pangean	25
<b>Jumlah / Total</b>			<b>87</b>

Sumber/Source: Dinas Sosial, Pemberdayaan Masyarakat dan Desa Kabupaten Kuantan Singingi / *Regional Social, Community and Village Empowerment Office of Kuantan Singingi Regency*

#### 4.6 KEMISKINAN DAN PEMBANGUNAN MANUSIA POVERTY AND HUMAN DEVELOPMENT

**Tabel 4.6.1** Garis Kemiskinan dan Penduduk Miskin di Kabupaten Kuantan Singingi, 2010-2019  
*Poverty Line and Number of Poor People in Kuantan Singingi Regency, 2010-2019*

Kecamatan Subdistrict	Garis Kemiskinan Poverty Line (Rupiah)	Penduduk Miskin Poor People	
		Jumlah Total (000)	Persentase Percentage
(1)	(2)	(3)	(4)
2010	325 060	36.70	12,57
2011	352 245	31.07	10,19
2012	371 530	31.26	10,29
2013	400 655	34.71	11,28
2014	422 691	33.52	10,75
2015	441 315	34.10	10,80
2016	468 199	31.22	9,85
2017	497 747	31.95	9,97
2018	521 591	32.10	9,92
2019	545 403	31.22	9,56

Sumber/Source: BPS, Survei Sosial Ekonomi Nasional (Susenas) / BPS-Statistics Indonesia, National Socio-Economic Survey



# BAB 5

## PERTANIAN, KEHUTANAN, PETERNAKAN, DAN PERIKANAN

*Agriculture, Forestry,  
Livestock and Fishery*



### PRODUKSI KELAPA SAWIT

*Oil Palm Production*

**406,72 ribu ton**



### PRODUKSI KELAPA

*Coconut Production*

**1,005 ribu ton**



### PRODUKSI KARET

*Rubber Production*

**84,89 ribu ton**



### PRODUKSI KOPI

*Coffee Production*

**0,005 ribu ton**



### PRODUKSI KAKAO

*Cocoa Production*

**0,67 ribu ton**



**PENJELASAN TEKNIS**

1. **Lahan sawah** adalah lahan pertanian yang berpetak-petak dan dibatasi oleh pematang (galangan), saluran untuk menahan/ menyalurkan air, yang biasanya ditanami padi sawah tanpa memandang dari mana diperoleh atau status lahan tersebut. Lahan yang dimaksud termasuk lahan yang terdaftar di Pajak Bumi Bangunan, luran Pembangunan Daerah, lahan bengkok, lahan serobotan, lahan rawa yang ditanami padi dan lahan bekas tanaman tahunan yang telah dijadikan sawah, baik yang ditanami padi, palawija atau tanaman semusim lainnya.
2. **Tegal/Kebun** adalah lahan pertanian bukan sawah (lahan kering) yang ditanami tanaman semusim atau tahunan dan terpisah dengan halaman sekitar rumah serta penggunaannya tidak berpindah pindah.
3. **Ladang/Huma** adalah lahan pertanian bukan sawah (lahan kering) yang biasanya ditanami tanaman semusim dan penggunaannya hanya semusim atau dua musim, kemudian akan ditinggalkan bila sudah tidak subur lagi (berpindah-pindah). Kemungkinan lahan ini beberapa tahun kemudian akan dikerjakan kembali jika sudah subur.

**TECHNICAL NOTES**

1. **Wetland** is agricultural land that separated by small dykes to resist water, where the main crop is usually wetland paddy without considering where it is got from or the status of the land. It includes the land that is registered at land income tax office, regional development contribution, 'bengkok' land, illegal ownership, swamps for rice cultivation, and annual crop land mark that has been used as rice field, which are both planted with paddy, secondary crops or the other seasonal crops.
2. **Dry field/Garden** is an dryland (unirrigated land) which is planted with seasonal or annual crops and separately from the yard around the house without shifting
3. **Unirrigated agricultural field /Shifting cultivation land** is dryland (unirrigated land) that usually is cultivated for seasonal crops and utilized only for one or two seasons, then it will be left when it is not fertile (shifting). Maybe, this land will be used again in a few years if it has been fertile.

4. **Lahan yang sementara tidak diusahakan** adalah lahan yang biasanya diusahakan tetapi untuk sementara (lebih dari 1 (satu) tahun tetapi kurang dari atau sama dengan 2 (dua) tahun) tidak diusahakan, termasuk lahan sawah yang tidak diusahakan selama lebih dari 2 (dua) tahun.
4. *Temporarily unused land is land that is regularly used but temporarily (more than a year but less or equal than two years) is unused, it includes wetland that is not cultivated more than two years.*
5. Data pokok tanaman pangan yang dikumpulkan adalah luas panen dan produktivitas (hasil per hektar). Produksi tanaman pangan merupakan hasil perkalian antara luas panen dengan produktivitas. Pengumpulan data luas panen dilakukan setiap bulan dengan pendekatan area kecamatan di seluruh wilayah Indonesia. Pengumpulan data produktivitas dilakukan melalui pengukuran langsung pada plot ubinan berukuran 2½ m x 2½ m. Pengumpulan data produktivitas dilakukan setiap subround (empat bulanan) pada waktu panen petani.
5. *The main food crops data collected consists of harvested area and productivity (yield per hectare). Food crops production is generated by harvested area multiplied by productivity. The harvested area data is collected every month using sub Subdistrict area approach in all sub Subdistrict in Indonesia. The productivity data collection is conducted by a direct measurement in 2½m x 2½m crop cutting plot. The productivity measurement is conducted in every subround (four monthly) at the time when farmers are harvesting their crops.*
6. Data produksi padi dan palawija yang disajikan adalah dalam kualitas: gabah kering giling (padi), pipilan kering (jagung), biji kering (kedelai dan kacang tanah), dan umbi basah (ubi kayu dan ubi jalar).
6. *Production of paddy and secondary crops data are presented in the form of: dry unhusked rice (paddy), dry loose maize (maize), dry shells crops (soybeans and peanuts), and fresh roots (cassava and sweet potatoes).*

- 7. Tanaman sayuran dan buah-buahan semusim**  
**Tanaman sayuran semusim** adalah tanaman sumber vitamin, garam mineral dan lain-lain yang dikonsumsi dari bagian tanaman yang berupa daun, bunga, buah, dan umbinya, yang berumur kurang dari satu tahun.  
**Tanaman buah-buahan semusim** adalah tanaman sumber vitamin, garam mineral, dan lain-lain yang dikonsumsi dari bagian tanaman yang berupa buah, berumur kurang dari satu tahun, tidak berbentuk pohon/rumpun tetapi menjalar dan berbatang lunak.
- 7. Seasonal vegetable and fruit plants**  
*Seasonal vegetable plants are plants which are the sources of vitamin, mineral salt, etc, consumed from the part of the plant in the form of leaf, flower, fruit, and root with the age of less than one year.*  
*Seasonal fruit plants are plants which are the sources of vitamin, mineral salt, etc, consumed from the part of the plant in the form of fruits. These plants are creeps with the age of less than one year.*
- 8. Tanaman buah-buahan dan sayuran tahunan**  
**Tanaman buah-buahan tahunan** adalah tanaman sumber vitamin, garam mineral, dan lain-lain yang dikonsumsi dari bagian tanaman yang berupa buah dan merupakan tanaman tahunan.  
**Tanaman sayuran tahunan** adalah tanaman sumber vitamin, garam mineral, dan lain-lain yang dikonsumsi dari bagian tanaman yang berupa daun dan atau buah yang berumur lebih dari satu tahun.
- 8. Annual fruit and vegetable plants**  
*Annual fruit plants are plants which are the sources of vitamin, contained mineral salt, etc, consumed from the part of plant in the form of fruit and more than one year of age.*  
*Annual vegetable plants are plants which are the sources of vitamin, contained mineral salt, etc, consumed from the part of the plant in the form of vegetable and more than one year of age.*
- 9. Tanaman biofarmaka** adalah tanaman yang bermanfaat untuk obat-obatan, kosmetik, dan kesehatan yang dikonsumsi atau digunakan dari bagian-bagian
- 9. Medicinal plants** are plants which are useful for medicine. It is consumed from part of the plant such as leaf, flower, fruit, tuber, and root.



tanaman seperti daun, batang, buah, umbi (rimpang) ataupun akar.

**10. Tanaman hias** adalah tanaman yang mempunyai nilai keindahan baik bentuk, warna daun, tajuk maupun bunganya, sering digunakan untuk penghias pekarangan dan lain sebagainya.

**10. Ornamental plants** are plants which have a beauty value, either in shape, colour of leaf or crown of flower, and they are often used as a yard decorator.

**11. Luas panen tanaman hortikultura** adalah luas tanaman sayuran, buah-buahan, biofarmaka, dan tanaman hias yang diambil hasilnya/dipanen pada periode pelaporan.

**11. Harvested area of horticulture** is area which vegetable, fruit, medicinal and ornamental plant of crop harvested during the period of report.

**12. Luas panen untuk tanaman sayuran** adalah luas tanaman yang dipanen sekaligus/habis/dibongkar dan luas tanaman yang dipanen berkali-kali (lebih dari satu kali)/belum habis.

**12. Harvested area of vegetables** is area of entirely plant harvested/demolished and plant harvested several times/undemolished.

**Tanaman yang dipanen sekaligus/ habis/dibongkar** adalah tanaman yang sehabis panen langsung dibongkar/dicabut, terdiri dari bawang merah, bawang putih, bawang daun, kentang, kol/kubis, kembang kol, petsai/sawi, wortel, lobak, dan kacang merah.

**Entirely plants harvested/demolished** are plants usually harvested once and demolished to be substituted by other plants, consisting of: shallots, garlic, leeks, potato, cabbage, cauli flower, mustard green, carrots, chinese radish, and red kidney beans.

**Tanaman yang dipanen berkali-kali (lebih dari satu kali)/belum habis** adalah tanaman yang pemanenannya lebih dari satu kali dan biasanya dibongkar apabila panen terakhir sudah tidak memadai lagi, terdiri dari: kacang

**Plants harvested several times/undemolished** are plants usually harvested more than once and demolished in the case that the last harvest was economically not profitable. They consist of : yard long beans, chili, small chili, mushroom, tomatoes, egg plant, french beans, cucumber, pumpkin/chajota, swamp cabbage, spinach,

panjang, cabe besar, cabe rawit, jamur, tomat, terung, buncis, ketimun, labu siam, kangkung, bayam, melon, semangka, dan blewah.

*melon, watermelon, and blewah.*

- 13. Produksi hortikultura** adalah hasil menurut bentuk produk dari setiap tanaman sayuran, buah-buahan, biofarmaka dan tanaman hias yang diambil berdasarkan luas yang dipanen/tanaman yang menghasilkan pada bulan/triwulan laporan.
- 13. Horticulture production** is the standard production quantity form of vegetable, fruit, medicinal and ornamental plant based on harvested area/the number of production plants reported monthly/quarterly.
- 14. Kawasan hutan** adalah wilayah tertentu yang berupa hutan, yang ditunjuk dan atau ditetapkan oleh pemerintah untuk dipertahankan keberadaannya sebagai hutan tetap. Hal ini untuk menjamin kepastian hukum mengenai status kawasan hutan, letak batas dan luas suatu wilayah tertentu yang sudah ditunjuk menjadi kawasan hutan tetap.
- 14. Forest Area** is a specific territory of forest ecosystem determined and or decided by the government as a permanent forest. Such decision is important to maintain the size of forest area and to ensure its legitimation and boundary demarcation of permanent forest.
- 15. Hutan Konservasi** adalah kawasan hutan dengan ciri khas tertentu, yang mempunyai fungsi pokok pengawetan keanekaragaman tumbuhan dan satwa serta ekosistemnya.
- 15. Conservation Forest** is a forest area having specific characteristic established for the purposes of conservation of animal and plant species as well as their ecosystem.
- 16. Hutan Lindung** adalah kawasan hutan yang mempunyai fungsi pokok sebagai perlindungan sistem penyangga kehidupan untuk mengatur tata air, mencegah banjir, mengendalikan
- 16. Protection Forest** is a forest area designated to serve life support system, maintain hydrological system, prevent of flood, erosion control, seawater intrusion, and maintain soil fertility.

erosi, mencegah intrusi air laut, dan memelihara kesuburan tanah.

- 17. Hutan Produksi** adalah kawasan hutan yang mempunyai fungsi pokok memproduksi hasil hutan. Hutan produksi terdiri dari Hutan Produksi Tetap (HP), Hutan Produksi Terbatas (HPT), dan Hutan Produksi yang dapat dikonversi.
- 17. *Production Forest*** is a forest area designated mainly to promote sustainable forest production. *Production forest is classified as permanent production forest, limited production forest, and convertible production forest.*
- 18. Rumah Tangga Perikanan Tangkap** adalah rumah tangga yang melakukan kegiatan penangkapan ikan/binatang air lainnya/tanaman air dengan tujuan sebagian/seluruh hasilnya untuk dijual.
- 18. *A capture fishery household*** is a household conducting activities in catching fishes/other aquatic animals/aquatic plants, for which the products are wholly or partly to be sold.
- 19. Rumah Tangga Perikanan Budidaya** adalah rumah tangga yang melakukan kegiatan budidaya ikan/binatang air lainnya/tanaman air dengan tujuan sebagian/seluruh hasilnya untuk dijual.
- 19. *An aquaculture fishery household*** is a household conducting activities in culturing fishes/other aquatic animals/aquatic plants, for which the products are wholly or partly to be sold. *different types of parameters.*

**ULASAN****DESCRIPTION****Pertanian Tanaman Pangan**

Berdasarkan data dari BPS dan Dinas Pertanian Kabupaten Kuantan Singingi, luas panen tanaman padi dan palawija di Kabupaten Kuantan Singingi pada tahun 2019 diantaranya luas panen padi 5.405,29 Ha, Jagung 168,10 Ha, Ubi Kayu 191,30 Ha, Ubi Jalar 7,00 Ha, Kacang tanah 26,10 Ha, Kedelai 7,00 Ha, dan Kacang Hijau 12,00 Ha.

**Perkebunan**

Perkebunan mempunyai kedudukan yang penting di dalam pengembangan pertanian baik di tingkat nasional maupun regional. Tanaman perkebunan yang merupakan tanaman perdagangan yang cukup potensial di daerah ini adalah kelapa sawit dan karet. Data luas dan produksi tanaman perkebunan tahun 2019 yang dikumpulkan dari Dinas Pertanian menunjukkan luas areal tanaman perkebunan kelapa sawit 133.928,21 ha, kakao 2.231,59 ha, dan karet 137.822,05 ha. Dengan produksi kelapa sawit 406.721,96 ton, kakao 670,16 ton dan karet 84.886,16 ton.

**Peternakan**

Pembangunan subsektor peternakan tidak hanya untuk meningkatkan populasi dan produksi ternak dalam usaha memperbaiki gizi masyarakat tetapi juga untuk meningkatkan pendapatan peternak.

**Food Crops**

*Based on the data from BPS - Statistics and Agriculture Office of Kuantan Singingi Regency, the crop area of paddy and palawija in Kuantan Singingi Regency at 2019 consist of the crop area of paddy 5.405,29 Ha, corn 168,10 Ha, cassava 191,30 Ha, sweet potato 7,00 Ha, peanut 26,10 Ha, soybean 7,00 Ha, and mung beans 12,00 Ha.*

**Estate Crops**

*Estate Crops play an important role in developing agriculture both at National and Regional level. In Kuantan Singingi Regency, palm and rubber are potential in trade sector. The data of plantation areas and production collected by the Agriculture Office in 2019 were recorded at 133.928,21 ha palm tree, cocoa 2.231,59 ha and rubber 137.822,05 ha. And their production as follows palm tree 406.721,96 ton, cocoa 670,16 ton, and rubber 84.886,16 ton.*

**Animal Husbandry**

*The purpose of animal husbandry development is not only to increase the population and production animal husbandry in order to improve nutrition but also to increase farmer's income. In 2019 at Kuantan Singingi Regency,*

Data pada tahun 2019 di Kabupaten Kuantan Singingi terdapat 23.342 ekor sapi, 9.540 ekor kerbau, dan 21.361 ekor kambing. Sementara populasi unggas di Kabupaten Kuantan Singingi, tahun 2019 terdapat 132.354 ekor ayam buras, 3.036.099 ekor ayam pedaging dan 12.468 ekor itik.

### **Perikanan**

Berdasarkan data dari Dinas Perikanan dan Ketahanan Pangan Kabupaten Kuantan Singingi, area penangkapan dan budidaya ikan selama tahun 2019 tercatat 180,95 ha danau, bendungan 236,10 ha, rawa 20.627,95 ha, dan sungai 1.802,43 ha. Dengan jumlah rumah tangga perikanan (RTP) terdapat 166 rumah tangga di danau, bendungan 176 rumah tangga, rawa 868 rumah tangga dan di sungai 799 rumah tangga.

### **Kehutanan**

Hutan mempunyai peranan yang penting bagi stabilitas keadaan susunan tanah dan isinya. Pada tahun 2019, luas hutan di Kabupaten Kuantan Singingi adalah 153.296,00 ha, jika menurut fungsinya 27,99 persen hutan lindung, 46,62 persen hutan produksi tetap dan 23,59 persen hutan produksi terbatas.

*number of cow was recorded at 23.342 cows, 9.540 buffaloes and 21.361 goats. Poultry Population in Kuantan Singingi regency, in 2019 number of poultry amounted 132.354 domestic chickens, 3.036.099 boillers, and 12.468 duck.*

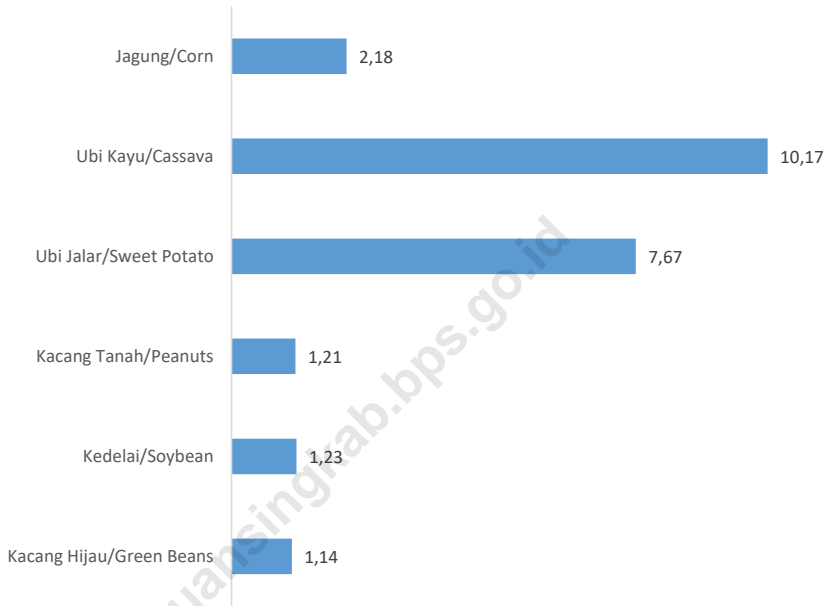
### **Fishery**

*Based on data from Fishery Service of Kuantan Singingi Regency, area of arrest fish during 2019 noted 180,95 ha lake, 236,10 ha dike, 20.627,95 ha swamp and 1.802,43 ha river. With number of fishery household noted 166 household in lake, dike 176 household, swamp 868 household and river 799 household*

### **Forestry**

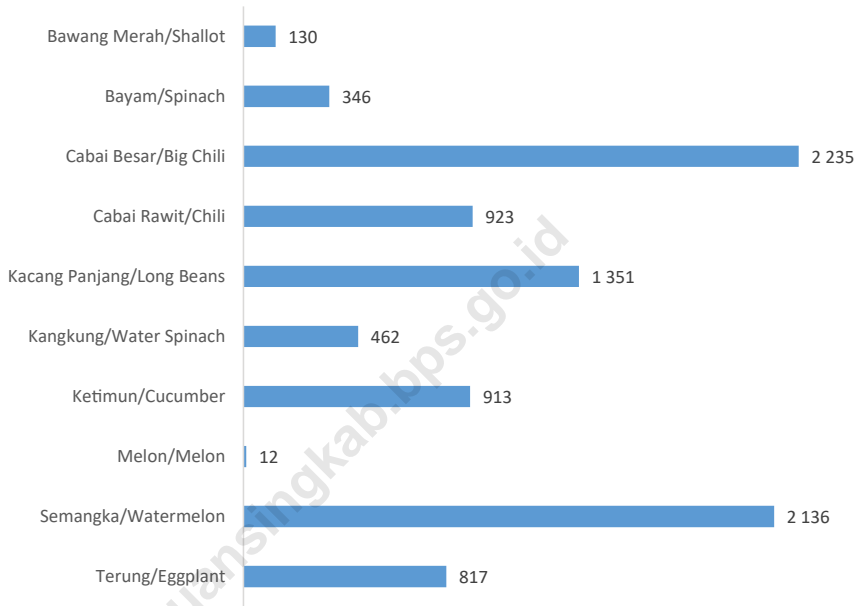
*Forests play an important role to the management stability of land. In period 2019, area of forest in Kuantan Singingi Regency was recorded at 153.296,00 ha, to be divided into 27,99 percent protection forest, 46,62 percent fixed production forest and 23,59 percent limited production forest.*

**Gambar 5.1** Produktivitas Palawija di Kabupaten Kuantan Singingi (Ton/Ha), 2019  
**Figures 5.1** Productivity of Second Crop in Kuantan Singingi Regency (Ton/Ha), 2019



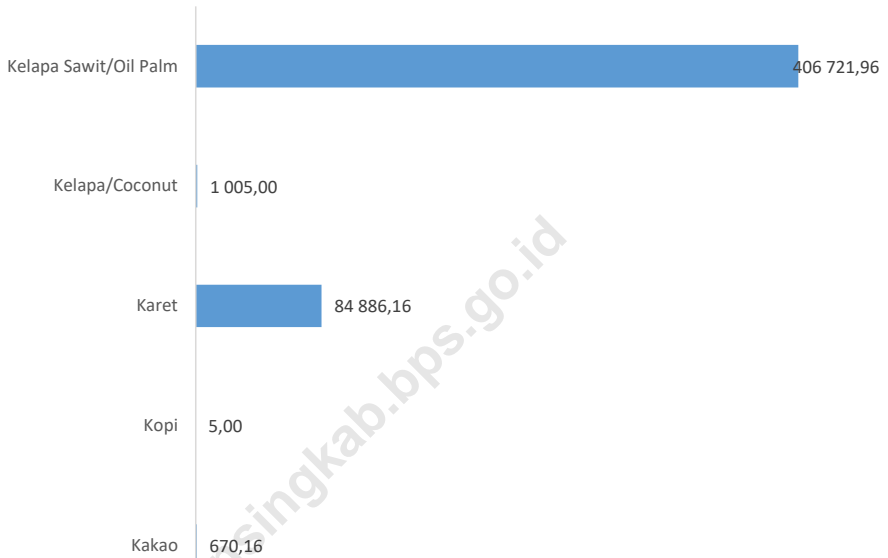
Sumber/Source: Dinas Pertanian Kabupaten Kuantan Singingi / Regional Agriculture Office of Kuantan Singingi Regency

**Gambar 5.2** **Produksi Tanaman Sayuran Menurut Jenis Tanaman di Kabupaten Kuantan Singingi (Kuintal), 2019**  
**Figures 5.2** **Production of Vegetables by Kind of Plant in Kuantan Singingi Regency (Quintal), 2019**



Sumber/Source: BPS, Statistik Pertanian Hortikultura SPH-SBS/BPS-Statistics Indonesia, Agricultural Statistic for Horticulture SPH-SBS

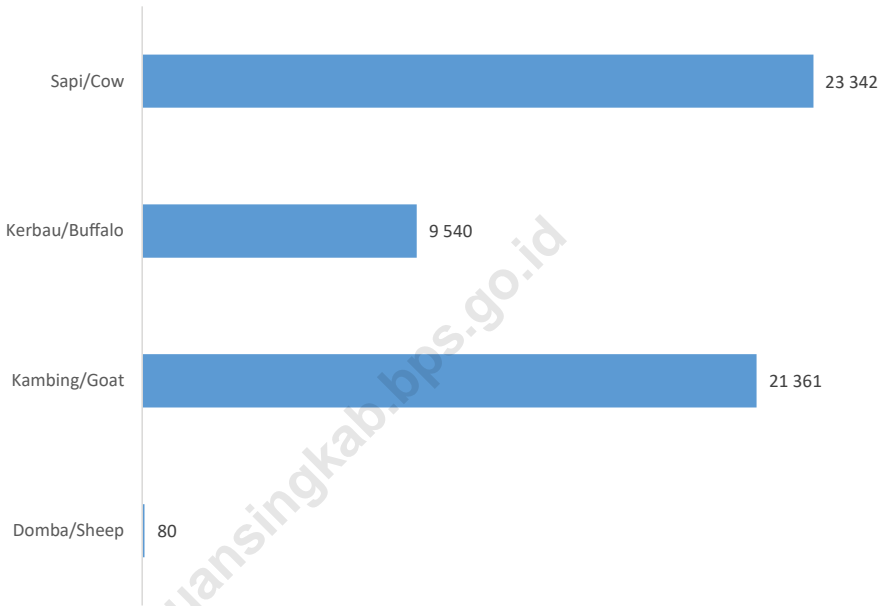
**Gambar 5.3** **Produksi Tanaman Perkebunan di Kabupaten Kuantan Singingi (Ton), 2019**  
**Production of Estate in Kuantan Singingi Regency (Ton), 2019**



Sumber/Source: Dinas Pertanian Kabupaten Kuantan Singingi / Regional Agriculture Office of Kuantan Singingi Regency

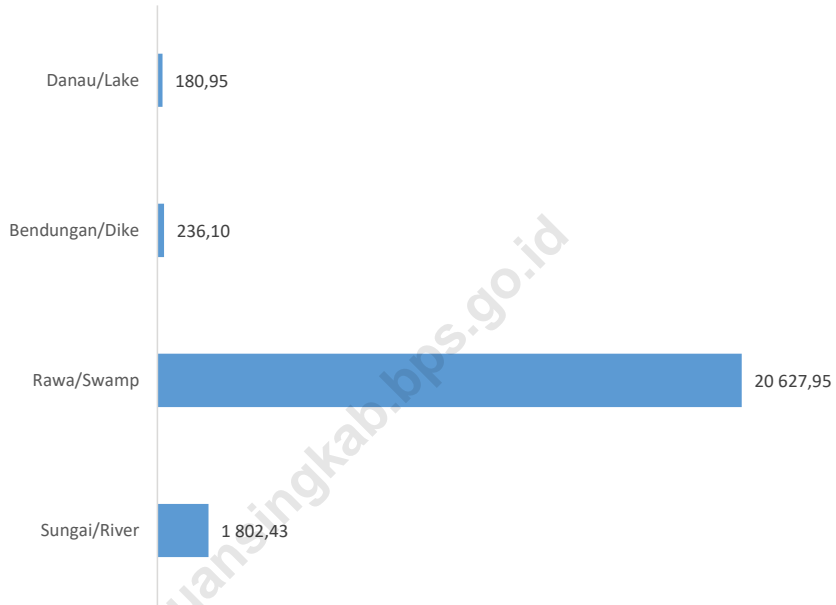


**Gambar** 5.4 **Jumlah Ternak Menurut Jenis Ternak di Kabupaten Kuantan Singingi (Ekor), 2019**  
**Number of Cattle By Kind of Cattle in Kuantan Singingi Regency (Head), 2019**



Sumber/Source: Dinas Pertanian Kabupaten Kuantan Singingi / Regional Agriculture Office of Kuantan Singingi Regency

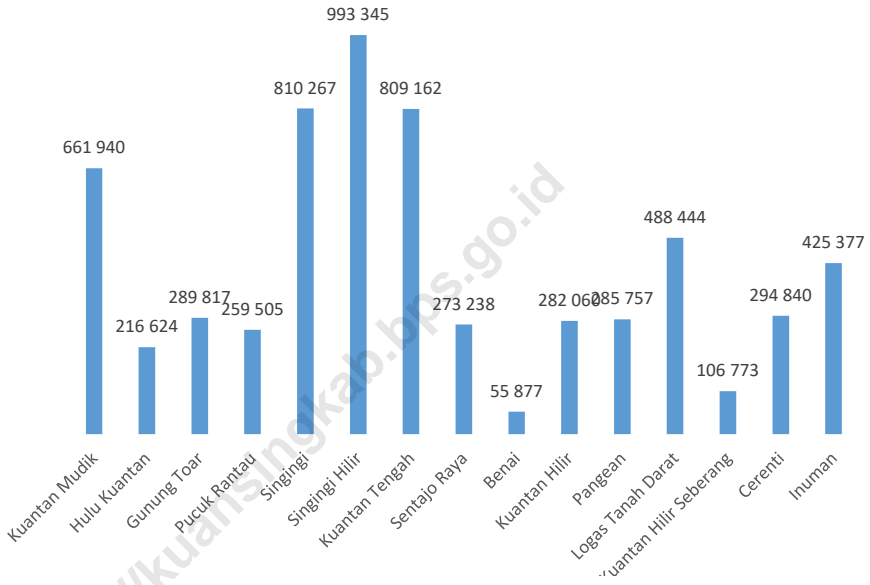
**Gambar 5.5** Luas Areal Perairan Umum di Kabupaten Kuantan Singingi (Ha), 2019  
**Figures 5.5** Area of General Waters in Kuantan Singingi Regency (Ha), 2019



Sumber/Source: Dinas Pertanian Kabupaten Kuantan Singingi / Regional Agriculture Office of Kuantan Singingi Regency

**Gambar** 5.6  
**Figures**

**Volume Ikan yang Diperdagangkan Menurut Kecamatan di Kabupaten Kuantan Singingi (Ton), 2019**  
**Volume of Fish Trade by Subdistrict in Kuantan Singingi Regency (Ton), 2019**



Sumber/Source: Dinas Perikanan dan Ketahanan Pangan Kabupaten Kuantan Singingi / Regional Fishery and Food Security Office of Kuantan Singingi Regency

## 5.1 TANAMAN PANGAN FOOD CROPS

**Tabel 5.1.1** Luas Panen, Produksi dan Produktivitas Padi Menurut Kecamatan (ha) di Kabupaten Kuantan Singingi, 2019  
*Harvested Area, Production, and Productivity of Paddy by Subdistrict in Kuantan Singingi Regency, 2019*

Kecamatan Subdistrict	Luas Panen (ha) Harvested Area (ha)	Produksi (ton GKG) Production (ton GKG)	Produktivitas (ton GKG/ha) Productivity (ton GKG/ ha)
(1)	(2)	(3)	(4)
1. Kuantan Mudik	...	...	...
2. Hulu Kuantan	...	...	...
3. Gunung Toar	...	...	...
4. Pucuk Rantau	...	...	...
5. Singingi	...	...	...
6. Singingi Hilir	...	...	...
7. Kuantan Tengah	...	...	...
8. Sentajo Raya	...	...	...
9. Benai	...	...	...
10. Kuantan Hilir	...	...	...
11. Pangean	...	...	...
12. Logas Tanah Darat	...	...	...
13. Kuantan Hilir Seberang	...	...	...
14. Cerenti	...	...	...
15. Inuman	...	...	...
<b>Kuantan Singingi</b>	<b>5 405,29</b>	<b>19 321,74</b>	<b>3,57</b>

Sumber/Source: BPS, Survei Kerangka Sampel Area (KSA) / BPS-Statistics Indonesia, Area Sampling Frame (ASF) Survey

**Tabel** 5.1.2 **Produksi Padi<sup>1</sup> dan Produk Padi Setara Beras Menurut Kecamatan di Kabupaten Kuantan Singingi, 2019**  
**Table** **Paddy<sup>1</sup> and Rice Equivalent Production by Subdistrict in Kuantan Singingi Regency, 2019**

	<b>Kecamatan Subdistrict</b>	<b>Produksi Padi (ton GKG) Paddy Production (ton GKG)</b>	<b>Produksi Padi Setara Beras (ton Beras) Rice Equivalent Production (ton Rice)</b>
	(1)	(2)	(3)
1.	Kuantan Mudik	...	...
2.	Hulu Kuantan	...	...
3.	Gunung Toar	...	...
4.	Pucuk Rantau	...	...
5.	Singingi	...	...
6.	Singingi Hilir	...	...
7.	Kuantan Tengah	...	...
8.	Sentajo Raya	...	...
9.	Benai	...	...
10.	Kuantan Hilir	...	...
11.	Pangean	...	...
12.	Logas Tanah Darat	...	...
13.	Kuantan Hilir Seberang	...	...
14.	Cerenti	...	...
15.	Inuman	...	...
	<b>Kuantan Singingi</b>	<b>19 321,74</b>	<b>11 031,71</b>

Catatan/Note: <sup>1</sup> Kualitas produksi gabah kering giling/The production is in term of dry unhusked paddy

Sumber/Souce: BPS, Survei Kerangka Sampel Area (KSA) / BPS-Statistics Indonesia, Area Sampling Frame (ASF) Survey

**Tabel 5.1.3** Luas Panen, Produksi dan Produktivitas Jagung Menurut Kecamatan di Kabupaten Kuantan Singingi, 2019  
**Table** *Harvested Area, Production, and Productivity of Corn by Subdistrict in Kuantan Singingi Regency, 2019*

	Kecamatan Subdistrict	Luas Panen (ha) Harvested Area (ha)	Produksi (ton) Production (ton)	Produktivitas (ton/ha) Productivity (ton/ha)
	(1)	(2)	(3)	(4)
1.	Kuantan Mudik	13,00	29,64	2,28
2.	Hulu Kuantan	11,20	24,90	2,22
3.	Gunung Toar	6,90	16,76	2,43
4.	Pucuk Rantau	–	–	–
5.	Singingi	8,00	17,68	2,21
6.	Singingi Hilir	8,00	17,68	2,21
7.	Kuantan Tengah	13,00	28,73	2,21
8.	Sentajo Raya	27,00	59,67	2,21
9.	Benai	2,00	4,42	2,21
10.	Kuantan Hilir	8,00	18,72	2,34
11.	Pangean	3,00	6,81	2,27
12.	Logas Tanah Darat	36,00	72,00	2,00
13.	Kuantan Hilir Seberang	13,00	28,73	2,21
14.	Cerenti	7,00	15,47	2,21
15.	Inuman	12,00	24,86	2,07
	<b>Kuantan Singingi</b>	<b>168,10</b>	<b>366,07</b>	<b>2,18</b>

Sumber/Source: Dinas Pertanian Kabupaten Kuantan Singingi / Regional Agriculture Office of Kuantan Singingi Regency

**Tabel 5.1.4** **Luas Panen, Produksi dan Produktivitas Ubi Kayu Menurut Kecamatan di Kabupaten Kuantan Singingi, 2019**  
*Harvested Area, Production, and Productivity of Cassava by Subdistrict in Kuantan Singingi Regency, 2019*

Kecamatan Subdistrict	Luas Panen (ha) Harvested Area (ha)	Produksi (ton) Production (ton)	Produktivitas (ton/ha) Productivity (ton/ha)
(1)	(2)	(3)	(4)
1. Kuantan Mudik	19,00	189,62	9,98
2. Hulu Kuantan	4,70	46,48	9,89
3. Gunung Toar	7,10	69,72	9,82
4. Pucuk Rantau	2,00	19,76	9,88
5. Singingi	3,00	31,47	10,49
6. Singingi Hilir	4,00	42,28	10,57
7. Kuantan Tengah	37,00	389,61	10,53
8. Sentajo Raya	40,00	411,60	10,29
9. Benai	3,00	30,15	10,05
10. Kuantan Hilir	8,00	79,76	9,97
11. Pangean	12,00	121,20	10,10
12. Logas Tanah Darat	25,00	250,25	10,01
13. Kuantan Hilir Seberang	5,00	49,85	9,97
14. Cerenti	5,00	50,15	10,03
15. Inuman	16,50	164,01	9,94
<b>Kuantan Singingi</b>	<b>191,30</b>	<b>1945,91</b>	<b>10,17</b>

Sumber/Source: Dinas Pertanian Kabupaten Kuantan Singingi / Regional Agriculture Office of Kuantan Singingi Regency

**Tabel 5.1.5** Luas Panen, Produksi dan Produktivitas Ubi Jalar Menurut Kecamatan di Kabupaten Kuantan Singingi, 2019  
**Table** *Harvested Area, Production, and Productivity of Sweet Potato by Subdistrict in Kuantan Singingi Regency, 2019*

	Kecamatan Subdistrict	Luas Panen (ha) Harvested Area (ha)	Produksi (ton) Production (ton)	Produktivitas (ton/ha) Productivity (ton/ha)
	(1)	(2)	(3)	(4)
1.	Kuantan Mudik	–	–	–
2.	Hulu Kuantan	–	–	–
3.	Gunung Toar	–	–	–
4.	Pucuk Rantau	–	–	–
5.	Singingi	–	–	–
6.	Singingi Hilir	–	–	–
7.	Kuantan Tengah	–	–	–
8.	Sentajo Raya	7,00	53,69	7,67
9.	Benai	–	–	–
10.	Kuantan Hilir	–	–	–
11.	Pangean	–	–	–
12.	Logas Tanah Darat	–	–	–
13.	Kuantan Hilir Seberang	–	–	–
14.	Cerenti	–	–	–
15.	Inuman	–	–	–
	<b>Kuantan Singingi</b>	<b>7,00</b>	<b>53,69</b>	<b>7,67</b>

Sumber/Source: Dinas Pertanian Kabupaten Kuantan Singingi / Regional Agriculture Office of Kuantan Singingi Regency



**Tabel**  
**Table** 5.1.6

**Luas Panen, Produksi dan Produktivitas Kacang Tanah Menurut Kecamatan di Kabupaten Kuantan Singingi, 2019**  
*Harvested Area, Production, and Productivity of Peanuts by Subdistrict in Kuantan Singingi Regency, 2019*

	<b>Kecamatan Subdistrict</b>	<b>Luas Panen (ha) Harvested Area (ha)</b>	<b>Produksi (ton) Production (ton)</b>	<b>Produktivitas (ton/ha) Productivity (ton/ha)</b>
	(1)	(2)	(3)	(4)
1.	Kuantan Mudik	2,00	2,66	1,33
2.	Hulu Kuantan	0,10	0,12	1,20
3.	Gunung Toar	–	–	–
4.	Pucuk Rantau	–	–	–
5.	Singingi	1,00	1,23	1,23
6.	Singingi Hilir	1,00	1,12	1,12
7.	Kuantan Tengah	1,00	1,12	1,12
8.	Sentajo Raya	11,00	12,21	1,11
9.	Benai	–	–	–
10.	Kuantan Hilir	–	–	–
11.	Pangean	–	–	–
12.	Logas Tanah Darat	7,00	9,31	1,33
13.	Kuantan Hilir Seberang	3,00	3,81	1,27
14.	Cerenti	–	–	–
15.	Inuman	–	–	–
	<b>Kuantan Singingi</b>	<b>26,10</b>	<b>31,58</b>	<b>1,21</b>

Sumber/Source: Dinas Pertanian Kabupaten Kuantan Singingi / Regional Agriculture Office of Kuantan Singingi Regency

**Tabel 5.1.7** Luas Panen, Produksi dan Produktivitas Kedelai Menurut Kecamatan di Kabupaten Kuantan Singingi, 2019  
**Table** *Harvested Area, Production, and Productivity of Soybean by Subdistrict in Kuantan Singingi Regency, 2019*

Kecamatan Subdistrict		Luas Panen (ha) Harvested Area (ha)	Produksi (ton) Production (ton)	Produktivitas (ton/ha) Productivity (ton/ha)
(1)		(2)	(3)	(4)
1.	Kuantan Mudik	–	–	–
2.	Hulu Kuantan	–	–	–
3.	Gunung Toar	–	–	–
4.	Pucuk Rantau	–	–	–
5.	Singingi	–	–	–
6.	Singingi Hilir	–	–	–
7.	Kuantan Tengah	1,00	1,23	1,23
8.	Sentajo Raya	6,00	7,38	1,23
9.	Benai	–	–	–
10.	Kuantan Hilir	–	–	–
11.	Pangean	–	–	–
12.	Logas Tanah Darat	–	–	–
13.	Kuantan Hilir Seberang	–	–	–
14.	Cerenti	–	–	–
15.	Inuman	–	–	–
<b>Kuantan Singingi</b>		<b>7,00</b>	<b>8,61</b>	<b>1,23</b>

Sumber/Source: Dinas Pertanian Kabupaten Kuantan Singingi / Regional Agriculture Office of Kuantan Singingi Regency

**Tabel 5.1.8** **Luas Panen, Produksi dan Produktivitas Kacang Hijau Menurut Kecamatan di Kabupaten Kuantan Singingi, 2019**  
*Harvested Area, Production, and Productivity of Green Beans by Subdistrict in Kuantan Singingi Regency, 2019*

Kecamatan Subdistrict		Luas Panen (ha) Harvested Area (ha)	Produksi (ton) Production (ton)	Produktivitas (ton/ha) Productivity (ton/ha)
(1)		(2)	(3)	(4)
1.	Kuantan Mudik	–	–	–
2.	Hulu Kuantan	–	–	–
3.	Gunung Toar	–	–	–
4.	Pucuk Rantau	–	–	–
5.	Singingi	–	–	–
6.	Singingi Hilir	–	–	–
7.	Kuantan Tengah	–	–	–
8.	Sentajo Raya	7,00	8,05	1,15
9.	Benai	–	–	–
10.	Kuantan Hilir	–	–	–
11.	Pangean	–	–	–
12.	Logas Tanah Darat	–	–	–
13.	Kuantan Hilir Seberang	3,00	3,33	1,11
14.	Cerenti	–	–	–
15.	Inuman	2,00	2,24	1,12
<b>Kuantan Singingi</b>		<b>12,00</b>	<b>13,62</b>	<b>1,14</b>

Sumber/Source: Dinas Pertanian Kabupaten Kuantan Singingi / Regional Agriculture Office of Kuantan Singingi Regency

## 5.2 HORTIKULTURA HORTICULTURE

**Tabel** 5.2.1 **Luas Panen Tanaman Sayuran Menurut Kecamatan dan Jenis Tanaman di Kabupaten Kuantan Singingi, 2018 dan 2019**  
*Harvested Area of Vegetables by Subdistrict and Kind of Plant in Kuantan Singingi Regency, 2018 and 2019*

Kecamatan Subdistrict	Bawang Merah/Shallot (ha/ha)		Bayam/ Spinach (ha/ha)	
	2018	2019	2018	2019
(1)	(2)	(3)	(4)	(5)
1. Kuantan Mudik	–	–	14	10
2. Hulu Kuantan	–	–	–	4
3. Gunung Toar	–	–	–	–
4. Pucuk Rantau	–	–	–	1
5. Singingi	–	–	12	11
6. Singingi Hilir	–	–	4	–
7. Kuantan Tengah	–	–	18	24
8. Sentajo Raya	–	1	12	6
9. Benai	–	2	–	–
10. Kuantan Hilir	–	–	1	–
11. Pangean	–	–	3	4
12. Logas Tanah Darat	–	–	–	–
13. Kuantan Hilir Seberang	–	–	5	6
14. Cerenti	–	–	7	7
15. Inuman	–	–	4	–
<b>Kuantan Singingi</b>	<b>–</b>	<b>3</b>	<b>80</b>	<b>73</b>

Lanjutan Tabel/Continued Table 5.2.1

Kecamatan Subdistrict	Cabai Besar/Chili/Big chili (ha/ha)		Cabai Rawit/Chili/Cayenne Pepper (ha/ha)	
	2018	2019	2018	2019
(1)	(6)	(7)	(8)	(9)
1. Kuantan Mudik	–	–	2	–
2. Hulu Kuantan	1	–	1	1
3. Gunung Toar	6	1	4	1
4. Pucuk Rantau	3	2	3	3
5. Singingi	1	3	1	3
6. Singingi Hilir	5	7	–	–
7. Kuantan Tengah	8	13	3	3
8. Sentajo Raya	15	18	15	13
9. Benai	2	1	1	–
10. Kuantan Hilir	1	–	–	–
11. Pangean	3	5	–	–
12. Logas Tanah Darat	9	20	3	6
13. Kuantan Hilir Seberang	3	3	1	3
14. Cerenti	–	–	2	3
15. Inuman	7	7	–	–
<b>Kuantan Singingi</b>	<b>64</b>	<b>80</b>	<b>36</b>	<b>36</b>

Lanjutan Tabel/*Continued Table 5.2.1*

Kecamatan Subdistrict	Kacang Panjang/ Long Beans (ha/ha)		Kangkung/Water Spinach (ha/ha)		Ketimun/Cucumber (ha/ha)	
	2018	2019	2018	2019	2018	2019
(1)	(10)	(11)	(12)	(13)	(14)	(15)
1. Kuantan Mudik	11	10	14	10	10	8
2. Hulu Kuantan	2	3	3	3	1	3
3. Gunung Toar	3	–	–	–	–	–
4. Pucuk Rantau	3	3	–	1	–	1
5. Singingi	6	1	12	10	1	1
6. Singingi Hilir	8	4	5	2	4	4
7. Kuantan Tengah	15	15	19	26	15	14
8. Sentajo Raya	18	18	12	11	12	14
9. Benai	–	1	–	–	–	–
10. Kuantan Hilir	1	1	1	–	–	1
11. Pangean	5	5	4	5	2	3
12. Logas Tanah Darat	7	8	–	–	1	–
13. Kuantan Hilir Seberang	13	7	2	4	6	6
14. Cerenti	5	4	5	7	4	4
15. Inuman	10	10	4	–	6	10
<b>Kuantan Singingi</b>	<b>107</b>	<b>90</b>	<b>81</b>	<b>79</b>	<b>62</b>	<b>69</b>

Lanjutan Tabel/Continued Table 5.2.1

Kecamatan Subdistrict	Melon/Melon (ha/ha)		Semangka/ Watermelon (ha/ha)		Terung/ Eggplant (ha/ha)	
	2018	2019	2018	2019	2018	2019
(1)	(16)	(17)	(18)	(19)	(20)	(21)
1. Kuantan Mudik	–	–	–	–	–	–
2. Hulu Kuantan	–	–	–	–	–	1
3. Gunung Toar	–	–	–	–	–	–
4. Pucuk Rantau	–	–	–	–	3	4
5. Singingi	–	–	–	–	1	4
6. Singingi Hilir	–	–	–	–	2	3
7. Kuantan Tengah	–	–	4	12	5	1
8. Sentajo Raya	–	1	2	21	19	19
9. Benai	–	–	–	–	1	1
10. Kuantan Hilir	–	–	–	–	2	–
11. Pangean	–	–	–	3	1	1
12. Logas Tanah Darat	–	–	11	18	1	–
13. Kuantan Hilir Seberang	–	–	–	–	5	2
14. Cerenti	–	–	–	–	6	3
15. Inuman	–	–	–	–	7	7
<b>Kuantan Singingi</b>	<b>–</b>	<b>1</b>	<b>17</b>	<b>54</b>	<b>53</b>	<b>46</b>

Catatan/Note:

Sumber/Source: BPS, Statistik Pertanian Hortikultura SPH-SBS/BPS-Statistics Indonesia, Agricultural Statistic for Horticulture SPH-SBS

**Tabel**  
**Table** 5.2.2

**Produksi Tanaman Sayuran Menurut Kecamatan dan Jenis Tanaman di Kabupaten Kuantan Singingi (kuintal), 2018 dan 2019**

*Production of Vegetables by Subdistrict and Kind of Plant in Kuantan Singingi Regency (quintal), 2018 and 2019*

Kecamatan Subdistrict	Bawang Merah/Shallot (kw/qui)		Bayam/ Spinach (kw/qui)	
	2018	2019	2018	2019
(1)	(2)	(3)	(4)	(5)
1. Kuantan Mudik	–	–	261	44
2. Hulu Kuantan	–	–	–	17
3. Gunung Toar	–	–	–	–
4. Pucuk Rantau	–	–	–	6
5. Singingi	–	–	87	51
6. Singingi Hilir	–	–	34	–
7. Kuantan Tengah	–	–	97	70
8. Sentajo Raya	–	15	61	40
9. Benai	–	115	–	–
10. Kuantan Hilir	–	–	4	–
11. Pangean	–	–	27	53
12. Logas Tanah Darat	–	–	–	–
13. Kuantan Hilir Seberang	–	–	29	24
14. Cerenti	–	–	39	41
15. Inuman	–	–	16	–
<b>Kuantan Singingi</b>	<b>–</b>	<b>130</b>	<b>655</b>	<b>346</b>



Lanjutan Tabel/Continued Table 5.2.2

Kecamatan Subdistrict	Cabai Besar/Chili/Big chili (kw/qui)		Cabai Rawit/Chili/Cayenne Pepper (kw/qui)	
	2018	2019	2018	2019
(1)	(6)	(7)	(8)	(9)
1. Kuantan Mudik	–	–	15	–
2. Hulu Kuantan	3	–	36	32
3. Gunung Toar	190	27	115	16
4. Pucuk Rantau	26	47	54	97
5. Singingi	33	149	9	56
6. Singingi Hilir	93	86	–	–
7. Kuantan Tengah	392	420	150	150
8. Sentajo Raya	261	516	255	141
9. Benai	51	15	13	–
10. Kuantan Hilir	11	–	–	–
11. Pangean	28	51	–	–
12. Logas Tanah Darat	474	582	176	233
13. Kuantan Hilir Seberang	60	150	32	156
14. Cerenti	–	–	19	42
15. Inuman	190	192	–	–
<b>Kuantan Singingi</b>	<b>1 812</b>	<b>2 235</b>	<b>874</b>	<b>923</b>

Lanjutan Tabel/Continued Table 5.2.2

Kecamatan Subdistrict	Kacang Panjang/ Long Beans (kw/qui)		Kangkung/Water Spinach (kw/qui)		Ketimun/Cucumber (kw/qui)	
	2018	2019	2018	2019	2018	2019
(1)	(10)	(11)	(12)	(13)	(14)	(15)
1. Kuantan Mudik	111	246	247	48	247	103
2. Hulu Kuantan	13	36	21	15	17	50
3. Gunung Toar	137	–	–	–	–	–
4. Pucuk Rantau	25	33	–	3	–	12
5. Singingi	194	37	107	53	152	18
6. Singingi Hilir	64	42	41	12	161	64
7. Kuantan Tengah	287	225	116	98	138	90
8. Sentajo Raya	238	131	76	95	201	275
9. Benai	–	15	–	–	–	–
10. Kuantan Hilir	7	7	5	–	–	8
11. Pangean	51	54	46	79	27	30
12. Logas Tanah Darat	238	229	–	–	15	–
13. Kuantan Hilir Seberang	465	99	10	20	251	92
14. Cerenti	38	48	30	39	24	28
15. Inuman	258	149	20	–	86	143
<b>Kuantan Singingi</b>	<b>2 126</b>	<b>1 351</b>	<b>719</b>	<b>462</b>	<b>1 319</b>	<b>913</b>

Lanjutan Tabel/Continued Table 5.2.2

Kecamatan Subdistrict	Melon/Melon (kw/qui)		Semangka/ Watermelon (kw/qui)		Terung/ Eggplant (kw/qui)	
	2018	2019	2018	2019	2018	2019
(1)	(16)	(17)	(18)	(19)	(20)	(21)
1. Kuantan Mudik	–	–	–	–	–	–
2. Hulu Kuantan	–	–	–	–	–	23
3. Gunung Toar	–	–	–	–	–	–
4. Pucuk Rantau	–	–	–	–	7	85
5. Singingi	–	–	–	–	13	53
6. Singingi Hilir	–	–	–	–	65	47
7. Kuantan Tengah	–	–	218	380	31	9
8. Sentajo Raya	–	12	80	795	389	374
9. Benai	–	–	–	–	51	11
10. Kuantan Hilir	–	–	–	–	35	–
11. Pangean	–	–	–	9	9	6
12. Logas Tanah Darat	–	–	742	952	8	–
13. Kuantan Hilir Seberang	–	–	–	–	266	60
14. Cerenti	–	–	–	–	34	20
15. Inuman	–	–	–	–	101	129
<b>Kuantan Singingi</b>	<b>–</b>	<b>12</b>	<b>1 040</b>	<b>2 136</b>	<b>1 009</b>	<b>817</b>

Catatan/Note:

Sumber/Source: BPS, Statistik Pertanian Hortikultura SPH-SBS/BPS-Statistics Indonesia, Agricultural Statistic for Horticulture SPH-SBS

**Tabel**  
**Table** 5.2.3

**Luas Panen Tanaman Sayuran dan Buah-buahan Semusim Menurut Jenis Tanaman di Kabupaten Kuantan Singingi (ha), 2016–2019**  
*Harvested Area of Seasonal Vegetables and Fruits by Kind of Plant in Kuantan Singingi Regency (ha), 2016–2019*

Jenis Tanaman Kind of Plants	2016	2017	2018	2019
(1)	(2)	(3)	(4)	(5)
Bawang Daun/ <i>Scallion</i>	...	...	–	–
Bawang Merah/ <i>Shallots</i>	...	...	–	3
Bawang Putih/ <i>Garlic</i>	...	...	–	–
Bayam/ <i>Spinach</i>	...	...	80	73
Blewah/ <i>Blewah</i>	...	...	–	–
Buncis/ <i>String Bean</i>	...	...	–	–
Cabai Besar/ <i>Chili/Big chili</i>	...	...	64	80
Cabai Rawit/ <i>Chili/Cayenne Pepper</i>	...	...	36	36
Jamur/ <i>Mushrooms</i>	...	...	–	–
Kacang Merah/ <i>Red Beans</i>	...	...	–	–
Kacang Panjang/ <i>Long Beans</i>	...	...	107	90
Kangkung/ <i>Water Spinach</i>	...	...	81	79

Lanjutan Tabel/Continued Table 5.2.3

Jenis Tanaman <i>Kind of Plants</i>	2016	2017	2018	2019
(1)	(2)	(3)	(4)	(5)
Kembang Kol/ <i>Cauliflower</i>	...	...	–	–
Kentang/ <i>Potato</i>	...	...	–	–
Ketimun/ <i>Cucumber</i>	...	...	62	69
Kubis/ <i>Cabbage</i>	...	...	–	–
Labu Siam/ <i>Chayote</i>	...	...	–	–
Lobak/ <i>Radish</i>	...	...	–	–
Melon/ <i>Melon</i>	...	...	–	1
Paprika/ <i>Bell Pepper</i>	...	...	–	–
Petsai/Sawi/ <i>Chinese Cabbage/ Mustard Green</i>	...	...	–	–
Semangka/ <i>Water Melon</i>	...	...	17	54
Stroberi/ <i>Strawberry</i>	...	...	–	–
Terung/ <i>Eggplant</i>	...	...	53	46
Tomat/ <i>Tomato</i>	...	...	–	–
Wortel/ <i>Carrot</i>	...	...	–	–

Catatan/Note:

Sumber/Source: BPS, Statistik Pertanian Hortikultura SPH-SBS/BPS-Statistics Indonesia, Agricultural Statistic for Horticulture SPH-SBS

**Tabel**  
**Table** 5.2.4

**Produksi Tanaman Sayuran dan Buah-buahan Semusim Menurut Jenis Tanaman di Kabupaten Kuantan Singingi (kuintal), 2016–2019**  
*Production of Seasonal Vegetables and Fruits by Kind of Plant in Kuantan Singingi Regency (quintal), 2016–2019*

Jenis Tanaman <i>Kind of Plants</i>	2016	2017	2018	2019
(1)	(2)	(3)	(4)	(5)
Bawang Daun/ <i>Scallion</i>	...	...	-	-
Bawang Merah/ <i>Shallots</i>	...	...	-	130
Bawang Putih/ <i>Garlic</i>	...	...	-	-
Bayam/ <i>Spinach</i>	...	...	655	346
Blewah/ <i>Blewah</i>	...	...	-	-
Buncis/ <i>String Bean</i>	...	...	-	-
Cabai Besar/ <i>Chili/Big chili</i>	...	...	1 812	2 235
Cabai Rawit/ <i>Chili/Cayenne Pepper</i>	...	...	874	923
Jamur/ <i>Mushrooms</i>	...	...	-	-
Kacang Merah/ <i>Red Beans</i>	...	...	-	-
Kacang Panjang/ <i>Long Beans</i>	...	...	2 126	1 351
Kangkung/ <i>Water Spinach</i>	...	...	719	462

Lanjutan Tabel/Continued Table 5.2.4

Jenis Tanaman <i>Kind of Plants</i>	2016	2017	2018	2019
(1)	(2)	(3)	(4)	(5)
Kembang Kol/ <i>Cauliflower</i>	...	...	–	–
Kentang/ <i>Potato</i>	...	...	–	–
Ketimun/ <i>Cucumber</i>	...	...	1 319	913
Kubis/ <i>Cabbage</i>	...	...	–	–
Labu Siam/ <i>Chayote</i>	...	...	–	–
Lobak/ <i>Radish</i>	...	...	–	–
Melon/ <i>Melon</i>	...	...	–	12
Paprika/ <i>Bell Pepper</i>	...	...	–	–
Petsai/Sawi/ <i>Chinese Cabbage/ Mustard Green</i>	...	...	–	–
Semangka/ <i>Water Melon</i>	...	...	1 040	2 136
Stroberi/ <i>Strawberry</i>	...	...	–	–
Terung/ <i>Eggplant</i>	...	...	1 009	817
Tomat/ <i>Tomato</i>	...	...	–	–
Wortel/ <i>Carrot</i>	...	...	–	–

Catatan/Note:

Sumber/Source: BPS, Statistik Pertanian Hortikultura SPH-SBS/BPS-Statistics Indonesia, *Agricultural Statistic for Horticulture SPH-SBS*

**Tabel**  
**Table** 5.2.5

**Luas Panen Tanaman Biofarmaka Menurut Kecamatan dan Jenis Tanaman di Kabupaten Kuantan Singingi (m<sup>2</sup>), 2018 dan 2019**  
*Harvested Area of Medicinal Plants by Subdistrict and Kind of Plant in Kuantan Singingi Regency (m<sup>2</sup>), 2018 and 2019*

Kecamatan Subdistrict	Dlingo/Dringo/Calamus		Jahe/Ginger	
	2018	2019	2018	2019
(1)	(2)	(3)	(4)	(5)
1. Kuantan Mudik	–	–	1 175	1 354
2. Hulu Kuantan	–	–	–	17
3. Gunung Toar	–	–	64	14
4. Pucuk Rantau	–	–	3	–
5. Singingi	–	–	380	110
6. Singingi Hilir	–	–	450	800
7. Kuantan Tengah	–	–	74	58
8. Sentajo Raya	–	–	15	18
9. Benai	2	–	29	4
10. Kuantan Hilir	–	–	125	320
11. Pangean	–	–	60	90
12. Logak Tanah Darat	–	–	380	825
13. Kuantan Hilir Seberang	–	–	6	–
14. Cerenti	–	–	300	255
15. Inuman	–	–	1 500	650
<b>Kuantan Singingi</b>	<b>2</b>	<b>–</b>	<b>4 561</b>	<b>4 515</b>



Lanjutan Tabel/*Continued Table 5.2.5*

Kecamatan Subdistrict	Keji Beling/ <i>Verbenaceae</i>		Kencur/ <i>East Indian Galangal</i>	
	2018	2019	2018	2019
(1)	(6)	(7)	(8)	(9)
1. Kuantan Mudik	–	–	904	1 082
2. Hulu Kuantan	–	–	–	5
3. Gunung Toar	–	2	16	10
4. Pucuk Rantau	–	–	2	–
5. Singingi	–	–	50	–
6. Singingi Hilir	20	–	250	950
7. Kuantan Tengah	–	–	52	50
8. Sentajo Raya	3	–	23	20
9. Benai	2	–	49	6
10. Kuantan Hilir	–	–	41	153
11. Pangean	–	–	25	45
12. Logas Tanah Darat	–	–	75	221
13. Kuantan Hilir Seberang	–	–	2	–
14. Cerenti	–	–	140	75
15. Inuman	–	–	700	400
<b>Kuantan Singingi</b>	<b>25</b>	<b>2</b>	<b>2 329</b>	<b>3 017</b>

Lanjutan Tabel/*Continued Table* 5.2.5

Kecamatan Subdistrict	Kunyit/Turmeric		Laos/Lengkuas/Galanga	
	2018	2019	2018	2019
(1)	(10)	(11)	(12)	(13)
1. Kuantan Mudik	758	971	1 114	1 163
2. Hulu Kuantan	–	13	–	10
3. Gunung Toar	27	11	46	11
4. Pucuk Rantau	7	–	5	–
5. Singingi	130	20	300	70
6. Singingi Hilir	450	950	900	950
7. Kuantan Tengah	68	63	46	63
8. Sentajo Raya	38	23	23	24
9. Benai	37	4	55	5
10. Kuantan Hilir	397	461	195	420
11. Pangean	55	90	40	75
12. Logas Tanah Darat	250	320	410	545
13. Kuantan Hilir Seberang	5	–	5	–
14. Cerenti	120	145	180	220
15. Inuman	2 100	490	1 550	750
<b>Kuantan Singingi</b>	<b>4 442</b>	<b>3 561</b>	<b>4 869</b>	<b>4 306</b>

Lanjutan Tabel/Continued Table 5.2.5

Kecamatan Subdistrict	Lempuyang/Zingiber Aromaticum		Lidah Buaya/Aloevera	
	2018	2019	2018	2019
(1)	(14)	(15)	(16)	(17)
1. Kuantan Mudik	–	–	–	–
2. Hulu Kuantan	–	–	–	–
3. Gunung Toar	5	3	10	5
4. Pucuk Rantau	–	–	–	–
5. Singingi	650	70	–	–
6. Singingi Hilir	1 000	–	–	–
7. Kuantan Tengah	–	–	–	–
8. Sentajo Raya	3	–	5	–
9. Benai	4	–	5	–
10. Kuantan Hilir	–	–	–	–
11. Pangean	–	–	–	–
12. Logas Tanah Darat	–	–	–	–
13. Kuantan Hilir Seberang	3	–	–	–
14. Cerenti	–	–	–	–
15. Inuman	–	–	–	–
<b>Kuantan Singingi</b>	<b>1 665</b>	<b>73</b>	<b>20</b>	<b>5</b>

Lanjutan Tabel/*Continued Table 5.2.5*

Kecamatan Subdistrict	Mahkota Dewa/ <i>Phaleria Macrocarpa</i> (pohon/tree)		Mengkudu/ <i>Pace/Indian Mulberry</i> (pohon/tree)	
	2018	2019	2018	2019
(1)	(18)	(19)	(20)	(21)
1. Kuantan Mudik	–	–	–	–
2. Hulu Kuantan	–	–	–	–
3. Gunung Toar	7	6	3	6
4. Pucuk Rantau	–	–	–	–
5. Singingi	20	–	–	–
6. Singingi Hilir	10	–	10	–
7. Kuantan Tengah	–	–	–	–
8. Sentajo Raya	10	–	16	–
9. Benai	15	–	14	–
10. Kuantan Hilir	–	–	–	–
11. Pangean	10	–	10	–
12. Logas Tanah Darat	–	–	–	–
13. Kuantan Hilir Seberang	–	–	–	–
14. Cerenti	–	–	–	–
15. Inuman	–	–	–	–
<b>Kuantan Singingi</b>	<b>72</b>	<b>6</b>	<b>53</b>	<b>6</b>

Lanjutan Tabel/*Continued Table 5.2.5*

Kecamatan Subdistrict	Sambiloto/ <i>King of Bitter</i>		Temuireng/ <i>Black Turmeric</i>	
	2018	2019	2018	2019
(1)	(22)	(23)	(24)	(25)
1. Kuantan Mudik	–	–	–	–
2. Hulu Kuantan	–	–	–	–
3. Gunung Toar	–	–	–	–
4. Pucuk Rantau	–	–	–	–
5. Singingi	20	–	–	–
6. Singingi Hilir	–	–	–	–
7. Kuantan Tengah	–	–	–	–
8. Sentajo Raya	5	–	14	–
9. Benai	2	–	25	–
10. Kuantan Hilir	–	–	–	–
11. Pangean	–	–	–	–
12. Logas Tanah Darat	–	–	–	–
13. Kuantan Hilir Seberang	–	–	–	–
14. Cerenti	–	–	–	–
15. Inuman	–	–	–	–
<b>Kuantan Singingi</b>	<b>27</b>	<b>–</b>	<b>39</b>	<b>–</b>

Lanjutan Tabel/*Continued Table 5.2.5*

Kecamatan <i>Subdistrict</i>	Temu Kunci/ <i>Chinese Keys</i>		Temulawak/ <i>Java Turmeric</i>	
	2018	2019	2018	2019
(1)	(26)	(27)	(28)	(29)
1. Kuantan Mudik	–	–	–	–
2. Hulu Kuantan	–	–	1	–
3. Gunung Toar	–	–	11	4
4. Pucuk Rantau	–	–	–	–
5. Singingi	–	–	225	25
6. Singingi Hilir	–	–	300	–
7. Kuantan Tengah	–	–	–	–
8. Sentajo Raya	–	–	16	–
9. Benai	14	–	132	–
10. Kuantan Hilir	–	–	–	–
11. Pangean	–	–	30	–
12. Logas Tanah Darat	–	–	–	–
13. Kuantan Hilir Seberang	–	–	3	–
14. Cerenti	–	–	–	–
15. Inuman	–	–	–	–
<b>Kuantan Singingi</b>	<b>14</b>	<b>–</b>	<b>718</b>	<b>29</b>

Catatan/*Note*:Sumber/*Source*: BPS, Statistik Pertanian Hortikultura SPH-TBF/BPS-Statistics Indonesia, *Agricultural Statistic for Horticulture SPH-TBF*

**Tabel**  
**Table** 5.2.6

**Produksi Tanaman Biofarmaka Menurut Kecamatan dan Jenis Tanaman di Kabupaten Kuantan Singingi (kg), 2018 dan 2019**  
*Production of Medicinal Plants by Subdistrict and Kind of Plant in Kuantan Singingi Regency (kg) 2018 and 2019*

Kecamatan Subdistrict	Dlingo/Dringo/Calamus		Jahe/Ginger	
	2018	2019	2018	2019
(1)	(2)	(3)	(4)	(5)
1. Kuantan Mudik	–	–	510	1 292
2. Hulu Kuantan	–	–	–	17
3. Gunung Toar	–	–	69	62
4. Pucuk Rantau	–	–	3	–
5. Singingi	–	–	625	525
6. Singingi Hilir	–	–	475	675
7. Kuantan Tengah	–	–	349	301
8. Sentajo Raya	–	–	29	21
9. Benai	2	–	82	4
10. Kuantan Hilir	–	–	94	219
11. Pangean	–	–	228	68
12. Logas Tanah Darat	–	–	710	522
13. Kuantan Hilir Seberang	–	–	10	–
14. Cerenti	–	–	275	164
15. Inuman	–	–	1 122	675
<b>Kuantan Singingi</b>	<b>2</b>	<b>–</b>	<b>4 581</b>	<b>4 545</b>

Lanjutan Tabel/*Continued Table* 5.2.6

Kecamatan Subdistrict	Keji Beling/ <i>Verbenaceae</i>		Kencur/ <i>East Indian Galangal</i>	
	2018	2019	2018	2019
(1)	(6)	(7)	(8)	(9)
1. Kuantan Mudik	–	–	855	796
2. Hulu Kuantan	–	–	–	4
3. Gunung Toar	–	7	21	13
4. Pucuk Rantau	–	–	1	–
5. Singingi	–	–	30	–
6. Singingi Hilir	10	–	245	425
7. Kuantan Tengah	–	–	158	127
8. Sentajo Raya	6	–	38	23
9. Benai	1	–	171	4
10. Kuantan Hilir	–	–	30	92
11. Pangean	–	–	148	34
12. Logas Tanah Darat	–	–	145	177
13. Kuantan Hilir Seberang	–	–	2	–
14. Cerenti	–	–	245	81
15. Inuman	–	–	528	306
<b>Kuantan Singingi</b>	<b>17</b>	<b>7</b>	<b>2 617</b>	<b>2 082</b>



Lanjutan Tabel/*Continued Table* 5.2.6

Kecamatan <i>Subdistrict</i>	Kunyit/ <i>Turmeric</i>		Laos/Lengkuas/ <i>Galanga</i>	
	2018	2019	2018	2019
(1)	(10)	(11)	(12)	(13)
1. Kuantan Mudik	720	1 062	1 193	1 444
2. Hulu Kuantan	–	10	–	9
3. Gunung Toar	42	23	60	54
4. Pucuk Rantau	7	–	5	–
5. Singingi	97	15	391	93
6. Singingi Hilir	380	555	1 275	820
7. Kuantan Tengah	145	69	584	550
8. Sentajo Raya	57	35	55	36
9. Benai	216	2	183	4
10. Kuantan Hilir	419	263	117	366
11. Pangean	148	96	138	31
12. Logas Tanah Darat	270	193	1 923	1 120
13. Kuantan Hilir Seberang	10	–	4	–
14. Cerenti	336	156	830	332
15. Inuman	1 619	416	5 528	920
<b>Kuantan Singingi</b>	<b>4 466</b>	<b>2 895</b>	<b>12 286</b>	<b>5 779</b>

Lanjutan Tabel/Continued Table 5.2.6

Kecamatan Subdistrict	Lempuyang/Zingiber Aromaticum		Lidah Buaya/Aloevera	
	2018	2019	2018	2019
(1)	(14)	(15)	(16)	(17)
1. Kuantan Mudik	–	–	–	–
2. Hulu Kuantan	–	–	–	–
3. Gunung Toar	13	6	23	10
4. Pucuk Rantau	–	–	–	–
5. Singingi	845	109	–	–
6. Singingi Hilir	1 186	–	–	–
7. Kuantan Tengah	–	–	–	–
8. Sentajo Raya	7	–	5	–
9. Benai	5	–	6	–
10. Kuantan Hilir	–	–	–	–
11. Pangean	–	–	–	–
12. Logas Tanah Darat	–	–	–	–
13. Kuantan Hilir Seberang	4	–	–	–
14. Cerenti	–	–	–	–
15. Inuman	–	–	–	–
<b>Kuantan Singingi</b>	<b>2 060</b>	<b>115</b>	<b>34</b>	<b>10</b>

Lanjutan Tabel/Continued Table 5.2.6

Kecamatan Subdistrict	Mahkota Dewa/ <i>Phaleria Macrocarpa</i> (pohon/tree)		Mengkudu/ <i>Pace/Indian Mulberry</i> (pohon/tree)	
	2018	2019	2018	2019
(1)	(18)	(19)	(20)	(21)
1. Kuantan Mudik	–	–	–	–
2. Hulu Kuantan	–	–	–	–
3. Gunung Toar	230	72	3	14
4. Pucuk Rantau	–	–	–	–
5. Singingi	240	–	–	–
6. Singingi Hilir	120	–	100	–
7. Kuantan Tengah	–	–	–	–
8. Sentajo Raya	120	–	26	–
9. Benai	348	–	60	–
10. Kuantan Hilir	–	–	–	–
11. Pangean	120	–	5	–
12. Logas Tanah Darat	–	–	–	–
13. Kuantan Hilir Seberang	–	–	–	–
14. Cerenti	–	–	–	–
15. Inuman	–	–	–	–
<b>Kuantan Singingi</b>	<b>1 178</b>	<b>72</b>	<b>194</b>	<b>14</b>

Lanjutan Tabel/*Continued Table 5.2.6*

Kecamatan <i>Subdistrict</i>	Sambiloto/ <i>King of Bitter</i>		Temuireng/ <i>Black Turmeric</i>	
	2018	2019	2018	2019
(1)	(22)	(23)	(24)	(25)
1. Kuantan Mudik	–	–	–	–
2. Hulu Kuantan	–	–	–	–
3. Gunung Toar	–	–	–	–
4. Pucuk Rantau	–	–	–	–
5. Singingi	10	–	–	–
6. Singingi Hilir	–	–	–	–
7. Kuantan Tengah	–	–	–	–
8. Sentajo Raya	3	–	21	–
9. Benai	1	–	46	–
10. Kuantan Hilir	–	–	–	–
11. Pangean	–	–	–	–
12. Logas Tanah Darat	–	–	–	–
13. Kuantan Hilir Seberang	–	–	–	–
14. Cerenti	–	–	–	–
15. Inuman	–	–	–	–
<b>Kuantan Singingi</b>	<b>14</b>	<b>–</b>	<b>67</b>	<b>–</b>

Lanjutan Tabel/*Continued Table 5.2.6*

Kecamatan Subdistrict	Temu Kunci/ <i>Chinese Keys</i>		Temulawak/ <i>Java Turmeric</i>	
	2018	2019	2018	2019
(1)	(26)	(27)	(28)	(29)
1. Kuantan Mudik	–	–	–	–
2. Hulu Kuantan	–	–	3	–
3. Gunung Toar	–	–	23	15
4. Pucuk Rantau	–	–	–	–
5. Singingi	–	–	222	25
6. Singingi Hilir	–	–	274	–
7. Kuantan Tengah	–	–	–	–
8. Sentajo Raya	–	–	18	–
9. Benai	18	–	183	–
10. Kuantan Hilir	–	–	–	–
11. Pangean	–	–	41	–
12. Logas Tanah Darat	–	–	–	–
13. Kuantan Hilir Seberang	–	–	4	–
14. Cerenti	–	–	–	–
15. Inuman	–	–	–	–
<b>Kuantan Singingi</b>	<b>18</b>	<b>–</b>	<b>768</b>	<b>40</b>

Catatan/*Note:*

Sumber/*Source:* BPS, Statistik Pertanian Hortikultura SPH-TBF/*BPS-Statistics Indonesia, Agricultural Statistic for Horticulture SPH-TBF*

**Tabel**  
**Table** 5.2.7

**Luas Panen Tanaman Biofarmaka Menurut Jenis Tanaman  
di Kabupaten Kuantan Singingi(m<sup>2</sup>), 2016–2019**  
**Harvested Area of Medicinal Plants by Kind of Plant in  
Kuantan Singingi Regency (m<sup>2</sup>), 2016–2019**

Jenis Tanaman Kind of Plants	2016	2017	2018	2019
(1)	(2)	(3)	(4)	(5)
Dlingo/Dringo/ <i>Calamus</i>	...	4	2	–
Jahe/ <i>Ginger</i>	...	9 633	4 561	4 515
Kapulaga/ <i>Java Cardamom</i>	...	3	–	–
Keji Beling/Kecibeling/ <i>Verbenaceae</i>	...	2	25	2
Kencur/ <i>East Indian Galangal</i>	...	2 320	2 329	3 017
Kunyit/ <i>Turmeric</i>	...	6 988	4 442	3 561
Laos/Lengkuas/ <i>Galanga</i>	...	6 081	4 869	4 306
Lempuyang/ <i>Zingiber Aromaticum</i>	...	1 070	1 665	73
Lidah Buaya/ <i>Aloevera</i>	...	27	20	5
Mahkota Dewa/ <i>Phaleria Macrocarpa</i> (Pohon/Tree)	...	54	72	6
Mengkudu/Pace/ <i>Indian Mulberry</i> (Pohon/Tree)	...	65	53	6
Sambiloto/ <i>King of Bitter</i>	...	–	27	–
Temuireng/ <i>Black Turmeric</i>	...	56	39	–
Temukunci/ <i>Chinese Keys</i>	...	36	14	–
Temulawak/ <i>Java Turmeric</i>	...	481	718	29

Catatan/Note:

Sumber/Source: BPS, Statistik Pertanian Hortikultura SPH-TBF/BPS-Statistics Indonesia, Agricultural Statistic for Horticulture SPH-TBF

**Tabel** 5.2.8 **Produksi Tanaman Biofarmaka Menurut Jenis Tanaman di Kabupaten Kuantan Singingi (kg), 2016–2019**  
**Table** 5.2.8 **Production of Medicinal Plants by Kind of Plant in Kuantan Singingi Regency (kg), 2016–2019**

Jenis Tanaman Kind of Plants	2016	2017	2018	2019
(1)	(2)	(3)	(4)	(5)
Dlingo/Dringo/ <i>Calamus</i>	...	2	2	–
Jahe/ <i>Ginger</i>	...	12 129	4 581	4 545
Kapulaga/ <i>Java Cardamom</i>	...	2	–	–
Keji Beling/Kecibeling/ <i>Verbenaceae</i>	...	4	17	7
Kencur/ <i>East Indian Galangal</i>	...	1 976	2 617	2 082
Kunyit/ <i>Turmeric</i>	...	9 524	4 466	2 895
Laos/Lengkuas/ <i>Galanga</i>	...	8 139	12 286	5 779
Lempuyang/ <i>Zingiber Aromaticum</i>	...	2 632	2 060	115
Lidah Buaya/ <i>Aloevera</i>	...	209	34	10
Mahkota Dewa/ <i>Phaleria Macrocarpa</i> (Pohon/Tree)	...	783	1 178	72
Mengkudu/Pace/ <i>Indian Mulberry</i> (Pohon/Tree)	...	203	194	14
Sambiloto/ <i>King of Bitter</i>	...	–	14	–
Temuireng/ <i>Black Turmeric</i>	...	67	67	–
Temukunci/ <i>Chinese Keys</i>	...	30	18	–
Temulawak/ <i>Java Turmeric</i>	...	653	768	40

Catatan/Note:

Sumber/Source: BPS, Statistik Pertanian Hortikultura SPH-TBF/BPS-Statistics Indonesia, Agricultural Statistic for Horticulture SPH-TBF

**Tabel**  
**Table** 5.2.9

**Luas Panen Tanaman Hias Menurut Kecamatan dan Jenis Tanaman di Kabupaten Kuantan Singingi (m<sup>2</sup>), 2018 dan 2019**  
*Harvested Area of Ornamental Plants by Subdistrict and Kind of Plant in Kuantan Singingi Regency (m<sup>2</sup>), 2018 and 2019*

Kecamatan Subdistrict	Anggrek/ <i>Orchid</i>		Krisan/ <i>Chrysantemum</i>	
	2018	2019	2018	2019
(1)	(2)	(3)	(4)	(5)
1. Kuantan Mudik	–	–	–	–
2. Hulu Kuantan	–	–	–	–
3. Gunung Toar	–	–	–	–
4. Pucuk Rantau	–	–	–	–
5. Singingi	–	–	–	–
6. Singingi Hilir	–	–	–	–
7. Kuantan Tengah	–	–	–	–
8. Sentajo Raya	–	–	–	–
9. Benai	–	–	–	–
10. Kuantan Hilir	–	–	–	–
11. Pangean	–	–	–	–
12. Logas Tanah Darat	–	–	–	–
13. Kuantan Hilir Seberang	–	–	–	–
14. Cerenti	–	–	–	–
15. Inuman	–	–	–	–
<b>Kuantan Singingi</b>	–	–	–	–



Lanjutan Tabel/Continued Table 5.2.9

Kecamatan Subdistrict	Mawar/Rose		Sedap Malam/Tuberose	
	2018	2019	2018	2019
(1)	(6)	(7)	(8)	(9)
1. Kuantan Mudik	–	–	–	–
2. Hulu Kuantan	–	–	–	–
3. Gunung Toar	–	–	–	–
4. Pucuk Rantau	–	–	–	–
5. Singingi	–	–	–	–
6. Singingi Hilir	–	–	–	–
7. Kuantan Tengah	–	–	–	–
8. Sentajo Raya	–	–	–	–
9. Benai	–	–	–	–
10. Kuantan Hilir	–	–	–	–
11. Pangean	–	–	–	–
12. Logas Tanah Darat	–	–	–	–
13. Kuantan Hilir Seberang	–	–	–	–
14. Cerenti	–	–	–	–
15. Inuman	–	–	–	–
<b>Kuantan Singingi</b>	–	–	–	–

Catatan/Note:

Sumber/Source: BPS, Statistik Pertanian Hortikultura SPH-TH/BPS-Statistics Indonesia, Agricultural Statistik for Horticulture SPH-TH

**Tabel**  
**Table** 5.2.10

**Produksi Tanaman Hias Menurut Kecamatan dan Jenis Tanaman di Kabupaten Kuantan Singingi (tangkai), 2018 dan 2019**  
*Production of Ornamental Plants by Subdistrict and Kind of Plant in Kuantan Singingi Regency (stalks), 2018 and 2019*

Kecamatan Subdistrict	Anggrek/ <i>Orchid</i>		Krisan/ <i>Chrysantemum</i>	
	2018	2019	2018	2019
(1)	(2)	(3)	(4)	(5)
1. Kuantan Mudik	–	–	–	–
2. Hulu Kuantan	–	–	–	–
3. Gunung Toar	–	–	–	–
4. Pucuk Rantau	–	–	–	–
5. Singingi	–	–	–	–
6. Singingi Hilir	–	–	–	–
7. Kuantan Tengah	–	–	–	–
8. Sentajo Raya	–	–	–	–
9. Benai	–	–	–	–
10. Kuantan Hilir	–	–	–	–
11. Pangean	–	–	–	–
12. Logas Tanah Darat	–	–	–	–
13. Kuantan Hilir Seberang	–	–	–	–
14. Cerenti	–	–	–	–
15. Inuman	–	–	–	–
<b>Kuantan Singingi</b>	–	–	–	–

Lanjutan Tabel/*Continued Table* 5.2.10

Kecamatan Subdistrict	Mawar/Rose		Sedap Malam/Tuberose	
	2018	2019	2018	2019
(1)	(6)	(7)	(8)	(9)
1. Kuantan Mudik	–	–	–	–
2. Hulu Kuantan	–	–	–	–
3. Gunung Toar	–	–	–	–
4. Pucuk Rantau	–	–	–	–
5. Singingi	–	–	–	–
6. Singingi Hilir	–	–	–	–
7. Kuantan Tengah	–	–	–	–
8. Sentajo Raya	–	–	–	–
9. Benai	–	–	–	–
10. Kuantan Hilir	–	–	–	–
11. Pangean	–	–	–	–
12. Logas Tanah Darat	–	–	–	–
13. Kuantan Hilir Seberang	–	–	–	–
14. Cerenti	–	–	–	–
15. Inuman	–	–	–	–
<b>Kuantan Singingi</b>	–	–	–	–

Catatan/Note:

Sumber/Source: BPS, Statistik Pertanian Hortikultura SPH-TH/BPS-Statistics Indonesia, *Agricultural Statistik for Horticulture SPH-TH*

**Tabel**  
**Table** 5.2.11

**Luas Panen Tanaman Hias Menurut Jenis Tanaman di  
Kabupaten Kuantan Singingi (m<sup>2</sup>), 2016–2019**  
**Harvested Area of Ornamental Plants by Kind of Plant in  
Kuantan Singingi Regency (m<sup>2</sup>), 2016–2019**

Jenis Tanaman <i>Kind of Plants</i>	2016	2017	2018	2019
(1)	(2)	(3)	(4)	(5)
Adenium (Kamboja Jepang)/ <i>Adenium obesum</i>	–	–	–	–
Aglaonema/ <i>Chinese evergreens</i>	–	–	–	–
Anggrek/ <i>Orchid</i>	–	–	–	–
Anthurium Bunga/ <i>Flamingo Lily Flower</i>	–	–	–	–
Anthurium Daun/ <i>Laceleaf</i>	–	–	–	–
Anyelir/ <i>Carnation</i>	–	–	–	–
Caladium/ <i>Heart of Jesus</i>	–	–	–	–
Cordyline/ <i>Cordyline</i>	–	–	–	–
Diffenbachia/ <i>Dumb canes</i>	–	–	–	–
Dracaena/ <i>Dracaena</i>	–	–	–	–
Euphorbia/ <i>Spurges</i>	–	–	–	–
Gladiol/ <i>Gladiol</i>	–	–	–	–

Lanjutan Tabel/*Continued Table* 5.2.11

Jenis Tanaman <i>Kind of Plants</i>	2016	2017	2018	2019
(1)	(2)	(3)	(4)	(5)
Herbras/ <i>Gerbera</i>	–	–	–	–
Krisan/ <i>Chrysantemum</i>	–	–	–	–
Mawar/ <i>Rose</i>	–	–	–	–
Melati/ <i>Jasmine</i>	–	–	–	–
Monstera/ <i>Swiss cheese plant</i>	–	–	–	–
Pakis/ <i>Fern</i>	–	–	–	–
Palem/ <i>Palm</i>	–	–	–	–
Pedang-pedangan/ <i>Sansevieria</i>	–	–	–	–
Pisang–pisangan/ <i>Heliconia</i>	–	–	–	–
Philodendron/ <i>Philodendron</i>	–	–	–	–
Sedap Malam/ <i>Tuberose</i>	–	–	–	–
Soka/ <i>Ixora</i>	–	–	–	–

Catatan/*Note*:

Sumber/*Source*: BPS, Statistik Pertanian Hortikultura SPH-TH/BPS-*Statistics Indonesia, Agricultural Statistik for Horticulture SPH-TH*

**Tabel** 5.2.12 **Produksi Tanaman Hias Menurut Jenis Tanaman di Kabupaten Kuantan Singingi (tangkai), 2016–2019**  
**Table** *Production of Ornamental Plants by Kind of Plant in Kuantan Singingi Regency (stalks), 2016–2019*

Jenis Tanaman <i>Kind of Plants</i>	2016	2017	2018	2019
(1)	(2)	(3)	(4)	(5)
Adenium (Kamboja Jepang)/ <i>Adenium obesum</i>	–	–	–	–
Aglaonema/ <i>Chinese evergreens</i>	–	–	–	–
Anggrek/ <i>Orchid</i>	–	–	–	–
Anthurium Bunga/ <i>Flamingo Lily Flower</i>	–	–	–	–
Anthurium Daun/ <i>Laceleaf</i>	–	–	–	–
Anyelir/ <i>Carnation</i>	–	–	–	–
Caladium/ <i>Heart of Jesus</i>	–	–	–	–
Cordyline/ <i>Cordyline</i>	–	–	–	–
Diffenbachia/ <i>Dumb canes</i>	–	–	–	–
Dracaena/ <i>Dracaena</i>	–	–	–	–
Euphorbia/ <i>Spurges</i>	–	–	–	–
Gladiol/ <i>Gladiol</i>	–	–	–	–

Lanjutan Tabel/*Continued Table* 5.2.12

Jenis Tanaman <i>Kind of Plants</i>	2016	2017	2018	2019
(1)	(2)	(3)	(4)	(5)
Herbras/ <i>Gerbera</i>	–	–	–	–
Krisan/ <i>Chrysantemum</i>	–	–	–	–
Mawar/ <i>Rose</i>	–	–	–	–
Melati/ <i>Jasmine</i>	–	–	–	–
Monstera/ <i>Swiss cheese plant</i>	–	–	–	–
Pakis/ <i>Fern</i>	–	–	–	–
Palem/ <i>Palm</i>	–	–	–	–
Pedang-pedangan/ <i>Sansevieria</i>	–	–	–	–
Pisang–pisangan/ <i>Heliconia</i>	–	–	–	–
Philodendron/ <i>Philodendron</i>	–	–	–	–
Sedap Malam/ <i>Tuberose</i>	–	–	–	–
Soka/ <i>Ixora</i>	–	–	–	–

Catatan/*Note*: • Satuan produksi *Dracaena* dan Palem dalam pohon/ *The unit of Dracaena and Palm production is tree*  
 • Satuan produksi Melati dalam kg/ *The unit of Jasmine production is kg*

Sumber/*Source*: BPS, Statistik Pertanian Hortikultura SPH-TH/BPS-Statistics Indonesia, *Agricultural Statistik for Horticulture SPH-TH*

**Tabel**  
**Table** 5.2.13

**Produksi Buah-buahan Menurut Kecamatan dan Jenis Tanaman di Kabupaten Kuantan Singingi (kuintal), 2018 dan 2019**

*Production of Fruits by Subdistrict and Kind of Plant in Kuantan Singingi Regency (quintal), 2018 and 2019*

Kecamatan Subdistrict	Alpukat/Avocado		Belimbing/Star Fruit	
	2018	2019	2018	2019
(1)	(2)	(3)	(4)	(5)
1. Kuantan Mudik	57	68	37	22
2. Hulu Kuantan	8	5	4	6
3. Gunung Toar	4	6	10	27
4. Pucuk Rantau	–	–	5	5
5. Singingi	20	8	10	8
6. Singingi Hilir	249	84	133	21
7. Kuantan Tengah	8	55	–	–
8. Sentajo Raya	64	64	66	100
9. Benai	9	10	21	140
10. Kuantan Hilir	2	6	15	39
11. Pangean	1	8	10	48
12. Logas Tanah Darat	–	–	21	73
13. Kuantan Hilir Seberang	–	–	76	72
14. Cerenti	12	12	156	156
15. Inuman	4	8	16	16
<b>Kuantan Singingi</b>	<b>438</b>	<b>334</b>	<b>580</b>	<b>733</b>



Lanjutan Tabel/Continued Table 5.2.13

Kecamatan Subdistrict	Duku/Langsat/Kokosan/Duku		Durian/Durian	
	2018	2019	2018	2019
(1)	(6)	(7)	(8)	(9)
1. Kuantan Mudik	5 112	6 467	5 306	4 626
2. Hulu Kuantan	40	25	56	130
3. Gunung Toar	–	–	70	135
4. Pucuk Rantau	16	10	315	14
5. Singingi	248	–	11 318	–
6. Singingi Hilir	–	–	1 066	183
7. Kuantan Tengah	–	–	21	73
8. Sentajo Raya	24	24	206	200
9. Benai	4 853	2 234	294	378
10. Kuantan Hilir	–	602	4	17
11. Pangean	33	220	29	97
12. Logas Tanah Darat	60	19	155	776
13. Kuantan Hilir Seberang	28	14	84	84
14. Cerenti	1 080	1 080	32 544	32 544
15. Inuman	16	683	9	–
<b>Kuantan Singingi</b>	<b>11 510</b>	<b>11 378</b>	<b>51 477</b>	<b>39 257</b>

Lanjutan Tabel/*Continued Table* 5.2.13

Kecamatan Subdistrict	Jambu Air/ <i>Water Apple</i>		Jambu Biji/ <i>Guava</i>	
	2018	2019	2018	2019
(1)	(10)	(11)	(12)	(13)
1. Kuantan Mudik	–	–	484	386
2. Hulu Kuantan	4	4	4	4
3. Gunung Toar	4	4	8	8
4. Pucuk Rantau	77	44	16	13
5. Singingi	248	56	2 170	1 600
6. Singingi Hilir	4 530	62	2 637	–
7. Kuantan Tengah	59	67	292	300
8. Sentajo Raya	22	20	36	36
9. Benai	16	20	56	634
10. Kuantan Hilir	81	198	5	20
11. Pangean	142	111	16	24
12. Logas Tanah Darat	290	151	–	–
13. Kuantan Hilir Seberang	48	48	12	–
14. Cerenti	4	4	20	20
15. Inuman	15	180	12	36
<b>Kuantan Singingi</b>	<b>5 540</b>	<b>969</b>	<b>5 768</b>	<b>3 081</b>

Lanjutan Tabel/*Continued Table* 5.2.13

Kecamatan <i>Subdistrict</i>	Jengkol/Jengkol		Jeruk Besar/Pomelo	
	2018	2019	2018	2019
(1)	(14)	(15)	(16)	(17)
1. Kuantan Mudik	312	149	–	–
2. Hulu Kuantan	–	2	–	–
3. Gunung Toar	24	24	–	2
4. Pucuk Rantau	20	134	–	–
5. Singingi	159	–	111	–
6. Singingi Hilir	–	–	–	–
7. Kuantan Tengah	–	–	–	–
8. Sentajo Raya	1 700	1 400	–	–
9. Benai	64	380	–	–
10. Kuantan Hilir	24	35	–	–
11. Pangean	53	152	490	161
12. Logas Tanah Darat	–	–	–	–
13. Kuantan Hilir Seberang	–	–	32	32
14. Cerenti	112	112	–	–
15. Inuman	48	160	3	12
<b>Kuantan Singingi</b>	<b>2 516</b>	<b>2 548</b>	<b>636</b>	<b>207</b>

Lanjutan Tabel/*Continued Table* 5.2.13

Kecamatan Subdistrict	Jeruk Siam/Kepek/Orange/ Tangerine		Mangga/Mango	
	2018	2019	2018	2019
(1)	(18)	(19)	(20)	(21)
1. Kuantan Mudik	–	–	1 194	1 073
2. Hulu Kuantan	840	700	12	63
3. Gunung Toar	–	3	72	72
4. Pucuk Rantau	–	–	20	19
5. Singingi	4 507	–	16 249	1 650
6. Singingi Hilir	1 493	332	3 300	283
7. Kuantan Tengah	3 255	1 800	12	32
8. Sentajo Raya	1 350	600	632	628
9. Benai	9	19	1 510	1 223
10. Kuantan Hilir	–	–	60	240
11. Pangean	517	161	210	412
12. Logas Tanah Darat	–	–	132	491
13. Kuantan Hilir Seberang	62	60	72	72
14. Cerenti	1 708	1 708	2 228	2 228
15. Inuman	975	600	200	320
<b>Kuantan Singingi</b>	<b>14 716</b>	<b>5 983</b>	<b>25 903</b>	<b>8 806</b>

Lanjutan Tabel/*Continued Table* 5.2.13

Kecamatan <i>Subdistrict</i>	Manggis/ <i>Mangosteen</i>		Melinjo/ <i>Gnetum/Melinjo</i>	
	2018	2019	2018	2019
(1)	(22)	(23)	(24)	(25)
1. Kuantan Mudik	4 967	1 590	–	–
2. Hulu Kuantan	–	45	–	–
3. Gunung Toar	6	9	8	8
4. Pucuk Rantau	15	4	3	3
5. Singingi	7 046	–	37	–
6. Singingi Hilir	3 046	–	73	–
7. Kuantan Tengah	–	–	–	–
8. Sentajo Raya	256	248	500	500
9. Benai	22	6	34	219
10. Kuantan Hilir	6	73	–	4
11. Pangean	192	380	102	17
12. Logas Tanah Darat	–	333	–	–
13. Kuantan Hilir Seberang	72	72	–	–
14. Cerenti	3 072	3 072	76	76
15. Inuman	90	804	6	6
<b>Kuantan Singingi</b>	<b>18 790</b>	<b>6 636</b>	<b>839</b>	<b>833</b>

Lanjutan Tabel/*Continued Table* 5.2.13

Kecamatan <i>Subdistrict</i>	Nangka/Cempedak/ <i>Jackfruit</i>		Nenas/ <i>Pineapple</i>	
	2018	2019	2018	2019
(1)	(26)	(27)	(28)	(29)
1. Kuantan Mudik	3 458	1 399	291	129
2. Hulu Kuantan	8	6	–	–
3. Gunung Toar	24	24	3	6
4. Pucuk Rantau	13	17	–	–
5. Singingi	746	240	131	–
6. Singingi Hilir	4 173	636	26	–
7. Kuantan Tengah	–	–	–	–
8. Sentajo Raya	320	320	16	16
9. Benai	324	610	12	9
10. Kuantan Hilir	49	100	–	–
11. Pangean	213	141	4	7
12. Logas Tanah Darat	136	483	8	56
13. Kuantan Hilir Seberang	64	164	16	16
14. Cerenti	148	148	20	8
15. Inuman	544	116	–	–
<b>Kuantan Singingi</b>	<b>10 220</b>	<b>4 404</b>	<b>527</b>	<b>247</b>

Lanjutan Tabel/*Continued Table* 5.2.13

Kecamatan <i>Subdistrict</i>	Pepaya/Papaya		Petai/ <i>Twisted Cluster Bean</i>	
	2018	2019	2018	2019
(1)	(30)	(31)	(32)	(33)
1. Kuantan Mudik	130	149	2 457	3 335
2. Hulu Kuantan	4	11	–	2
3. Gunung Toar	16	18	–	–
4. Pucuk Rantau	22	39	21	25
5. Singingi	2 129	800	100	–
6. Singingi Hilir	1 210	196	–	–
7. Kuantan Tengah	8	36	–	–
8. Sentajo Raya	160	168	36	36
9. Benai	127	685	50	58
10. Kuantan Hilir	–	–	23	56
11. Pangean	53	176	57	89
12. Logas Tanah Darat	80	188	–	–
13. Kuantan Hilir Seberang	32	32	–	–
14. Cerenti	952	952	1 574	1 925
15. Inuman	–	–	18	6
<b>Kuantan Singingi</b>	<b>4 923</b>	<b>3 450</b>	<b>4 336</b>	<b>5 532</b>

Lanjutan Tabel/*Continued Table* 5.2.13

Kecamatan <i>Subdistrict</i>	Pisang/ <i>Banana</i>		Rambutan/ <i>Rambutan</i>	
	2018	2019	2018	2019
(1)	(34)	(35)	(36)	(37)
1. Kuantan Mudik	1 851	1 452	8 647	8 372
2. Hulu Kuantan	88	220	12	87
3. Gunung Toar	316	323	10	83
4. Pucuk Rantau	188	375	270	20
5. Singingi	189	100	978	–
6. Singingi Hilir	5 818	954	1 762	120
7. Kuantan Tengah	228	360	57	80
8. Sentajo Raya	31 200	31 200	200	200
9. Benai	101	165	676	1 160
10. Kuantan Hilir	–	224	133	120
11. Pangean	380	270	662	267
12. Logas Tanah Darat	534	280	240	1 226
13. Kuantan Hilir Seberang	40	146	–	16
14. Cerenti	1 040	1 040	5 200	5 200
15. Inuman	2 378	2 600	103	7
<b>Kuantan Singingi</b>	<b>44 351</b>	<b>39 709</b>	<b>18 950</b>	<b>16 958</b>



Lanjutan Tabel/*Continued Table* 5.2.13

Kecamatan <i>Subdistrict</i>	Salak/ <i>Snakefruit</i>		Sawo/ <i>Sapodilla/Sawo</i>	
	2018	2019	2018	2019
(1)	(38)	(39)	(40)	(41)
1. Kuantan Mudik	–	–	358	366
2. Hulu Kuantan	–	–	8	11
3. Gunung Toar	20	14	32	34
4. Pucuk Rantau	–	–	20	18
5. Singingi	133	–	640	–
6. Singingi Hilir	161	–	488	26
7. Kuantan Tengah	–	–	–	–
8. Sentajo Raya	–	–	52	56
9. Benai	11	37	56	110
10. Kuantan Hilir	–	–	1 025	2 133
11. Pangean	4	4	123	140
12. Logas Tanah Darat	–	–	29	88
13. Kuantan Hilir Seberang	–	–	84	145
14. Cerenti	–	–	676	676
15. Inuman	–	–	75	107
<b>Kuantan Singingi</b>	<b>329</b>	<b>55</b>	<b>3 666</b>	<b>3 910</b>

Lanjutan Tabel/*Continued Table* 5.2.13

Kecamatan Subdistrict	Sirsak/Soursop		Sukun/Breadfruit	
	2018	2019	2018	2019
(1)	(42)	(43)	(44)	(45)
1. Kuantan Mudik	–	–	195	355
2. Hulu Kuantan	–	1	–	–
3. Gunung Toar	40	30	44	42
4. Pucuk Rantau	9	13	8	4
5. Singingi	54	–	33	–
6. Singingi Hilir	256	8	654	64
7. Kuantan Tengah	–	–	–	–
8. Sentajo Raya	–	–	176	176
9. Benai	10	1	135	216
10. Kuantan Hilir	5	8	19	28
11. Pangean	87	49	10	15
12. Logas Tanah Darat	12	14	–	–
13. Kuantan Hilir Seberang	–	–	–	–
14. Cerenti	260	260	8	8
15. Inuman	3	4	5	35
<b>Kuantan Singingi</b>	<b>736</b>	<b>388</b>	<b>1 287</b>	<b>943</b>

Catatan/Note:

Sumber/Source: BPS, Statistik Pertanian Hortikultura SPH/ BPS-Statistics Indonesia, Agricultural Statistic for Horticulture SPH

**Tabel**  
**Table** 5.2.14

**Produksi Buah–Buahan dan Sayuran Tahunan Menurut  
 Jenis Tanaman di Kabupaten Kuantan Singingi (kuintal),  
 2016–2019**  
*Production of Annual Fruits and Vegetables by Kind of Plant  
 in Kuantan Singingi Regency (quintal), 2016–2019*

Jenis Tanaman <i>Kind of Plants</i>	2016	2017	2018	2019
(1)	(2)	(3)	(4)	(5)
Alpukat/ <i>Avocado</i>	...	...	438	334
Anggur/ <i>Grape</i>	...	...	–	–
Apel/ <i>Apple</i>	...	...	–	–
Belimbing/ <i>Star Fruit</i>	...	...	580	733
Duku/Langsar/Kokosan/ <i>Duku</i>	...	...	11 510	11 378
Durian/ <i>Durian</i>	...	...	51 477	39 257
Jambu Air/ <i>Water Apple</i>	...	...	5 540	969
Jambu Biji/ <i>Guava</i>	...	...	5 768	3 081
Jengkol/ <i>Jengkol</i>	...	...	2 516	2 548
Jeruk Besar/ <i>Pomelo</i>	...	...	636	207
Jeruk Siam/Kepron/ <i>Orange/</i> <i>Tangerine</i>	...	...	14 716	5 983
Mangga/ <i>Mango</i>	...	...	25 903	8 806
Manggis/ <i>Mangosteen</i>	...	...	18 790	6 636

Lanjutan Tabel/*Continued Table 5.2.14*

<b>Jenis Tanaman</b> <i>Kind of Plants</i>	<b>2016</b>	<b>2017</b>	<b>2018</b>	<b>2019</b>
(1)	(2)	(3)	(4)	(5)
Markisa/Konyal/ <i>Passion fruit</i>	...	...	—	—
Melinjo/ <i>Gnetum/Melinjo</i>	...	...	839	833
Nangka/Cempedak/ <i>Jackfruit</i>	...	...	10 220	4 404
Nenas/ <i>Pineapple</i>	...	...	527	247
Pepaya/ <i>Papaya</i>	...	...	4 923	3 450
Petai/ <i>Twisted Cluster Bean</i>	...	...	4 336	5 532
Pisang/ <i>Banana</i>	...	...	44 351	39 709
Rambutan/ <i>Rambutan</i>	...	...	18 950	16 958
Salak/ <i>Snakefruit</i>	...	...	329	55
Sawo/ <i>Sapodilla/Sawo</i>	...	...	3 666	3 910
Sirsak/ <i>Soursop</i>	...	...	736	388
Sukun/ <i>Breadfruit</i>	...	...	1 287	943

Catatan/*Note:*Sumber/*Source:* BPS, Statistik Pertanian Hortikultura SPH-BST/*BPS-Statistics Indonesia, Agricultural Statistic for Horticulture SPH-BST*

**5.3 PERKEBUNAN  
ESTATE CROPS**

**Tabel 5.3.1 Luas Areal Tanaman Perkebunan Menurut Kecamatan dan Jenis Tanaman di Kabupaten Kuantan Singingi (ha), 2018 dan 2019**  
*Planted Area of Estate Crops by Subdistrict and Type of Crops in Kuantan Singingi Regency (ha), 2018 and 2019*

Kecamatan Subdistrict	Kelapa Sawit/Oil Palm		Kelapa/Coconut	
	2018	2019	2018	2019
(1)	(2)	(3)	(4)	(5)
1. Kuantan Mudik	19 464,01	19 539,01	97,40	106,00
2. Hulu Kuantan	5 500,65	5 565,65	108,00	108,00
3. Gunung Toar	492,42	562,42	57,64	58,00
4. Pucuk Rantau	7 945,00	8 015,00	4,50	7,00
5. Singingi	15 561,22	15 604,22	30,50	30,00
6. Singingi Hilir	28 694,50	28 762,50	135,00	135,00
7. Kuantan Tengah	7 308,00	7 409,00	50,00	50,00
8. Sentajo Raya	8 283,00	8 337,00	24,00	24,00
9. Benai	7 325,45	7 380,55	144,93	147,00
10. Kuantan Hilir	7 667,23	7 737,23	74,00	86,00
11. Pangean	4 471,50	4 544,50	187,96	188,00
12. Logas Tanah Darat	15 569,77	15 640,77	132,00	135,00
13. Kuantan Hilir Seberang	359,75	430,75	91,00	103,00
14. Cerenti	694,16	876,16	96,20	98,00
15. Inuman	3 457,15	3 523,45	38,00	38,00
<b>Kuantan Singingi</b>	<b>132 793,81</b>	<b>133 928,21</b>	<b>1 271,13</b>	<b>1 313,00</b>

Lanjutan Tabel/*Continued Table 5.3.1*

Kecamatan Subdistrict	Karet/Rubber		Kopi/Coffee	
	2018	2019	2018	2019
(1)	(6)	(7)	(8)	(9)
1. Kuantan Mudik	8 859,00	8 784,00	–	–
2. Hulu Kuantan	9 709,00	9 644,00	–	–
3. Gunung Toar	11 695,00	11 625,00	–	–
4. Pucuk Rantau	3 743,00	3 677,00	–	–
5. Singingi	16 49–	16 417,00	–	–
6. Singingi Hilir	9 872,00	9 804,00	–	–
7. Kuantan Tengah	13 870,65	13 769,65	–	–
8. Sentajo Raya	6 020,35	5 958,35	–	–
9. Benai	4 777,05	4 707,05	–	–
10. Kuantan Hilir	8 415,00	8 345,00	–	–
11. Pangean	8 639,00	8 566,00	–	–
12. Logas Tanah Darat	13 272,00	13 201,00	–	–
13. Kuantan Hilir Seberang	5 623,50	5 552,50	–	–
14. Cerenti	7 754,00	7 68–	12,50	13,00
15. Inuman	10 168,50	10 091,50	0,50	1,00
<b>Kuantan Singingi</b>	<b>138 908,05</b>	<b>137 822,05</b>	<b>13,00</b>	<b>14,00</b>

Lanjutan Tabel/*Continued Table 5.3.1*

Kecamatan <i>Subdistrict</i>	Kakao/ <i>Cocoa</i>		Tebu/ <i>Sugar cane</i>	
	2018	2019	2018	2019
(1)	(10)	(11)	(12)	(13)
1. Kuantan Mudik	1 980,66	1 973,16	...	...
2. Hulu Kuantan	18,00	3,00	...	...
3. Gunung Toar	23,09	23,09	...	...
4. Pucuk Rantau	13,00	15,00	...	...
5. Singingi	8,50	8,50	...	...
6. Singingi Hilir	12,00	15,25	...	...
7. Kuantan Tengah	31,06	36,56	...	...
8. Sentajo Raya	21,55	25,55	...	...
9. Benai	15,48	16,93	...	...
10. Kuantan Hilir	10,50	15,50	...	...
11. Pangean	5,00	6,00	...	...
12. Logas Tanah Darat	26,50	30,20	...	...
13. Kuantan Hilir Seberang	8,30	7,80	...	...
14. Cerenti	12,50	13,65	...	...
15. Inuman	25,10	41,40	...	...
<b>Kuantan Singingi</b>	<b>2 211,24</b>	<b>2 231,59</b>	<b>...</b>	<b>...</b>

Lanjutan Tabel/*Continued Table* 5.3.1

Kecamatan <i>Subdistrict</i>	Teh/ <i>Tea</i>		Tembakau/ <i>Tobacco</i>	
	2018	2019	2018	2019
(1)	(14)	(15)	(16)	(17)
1. Kuantan Mudik	...	...	...	...
2. Hulu Kuantan	...	...	...	...
3. Gunung Toar	...	...	...	...
4. Pucuk Rantau	...	...	...	...
5. Singingi	...	...	...	...
6. Singingi Hilir	...	...	...	...
7. Kuantan Tengah	...	...	...	...
8. Sentajo Raya	...	...	...	...
9. Benai	...	...	...	...
10. Kuantan Hilir	...	...	...	...
11. Pangean	...	...	...	...
12. Logas Tanah Darat	...	...	...	...
13. Kuantan Hilir Seberang	...	...	...	...
14. Cerenti	...	...	...	...
15. Inuman	...	...	...	...
<b>Kuantan Singingi</b>	...	...	...	...

Sumber/*Source*: Dinas Pertanian Kabupaten Kuantan Singingi / *Regional Agriculture Office of Kuantan Singingi Regency*



**Tabel**  
**Table** 5.3.2

**Produksi Perkebunan Menurut Kecamatan dan Jenis Tanaman di Kabupaten Kuantan Singingi (ton), 2018 dan 2019**  
*Production of Estate by Subdistrict and Type of Crops (ton), 2018 and 2019*

	Kecamatan Subdistrict	Kelapa Sawit/Oil Palm		Kelapa/Coconut	
		2018	2019	2018	2019
	(1)	(2)	(3)	(4)	(5)
1.	Kuantan Mudik	92 735,16	46 979,18	101,62	105,00
2.	Hulu Kuantan	9 548,30	6 288,41	48,84	48,00
3.	Gunung Toar	768,60	768,60	44,00	44,00
4.	Pucuk Rantau	18 089,39	18 089,39	3,85	5,00
5.	Singingi	46 131,09	46 119,31	1,65	2,00
6.	Singingi Hilir	88 011,41	88 011,41	139,70	139,00
7.	Kuantan Tengah	26 393,85	24 311,95	40,70	41,00
8.	Sentajo Raya	18 738,21	18 722,55	25,30	25,00
9.	Benai	38 855,39	38 855,39	73,18	73,00
10.	Kuantan Hilir	41 315,69	41 315,54	66,00	70,00
11.	Pangean	14 337,92	14 325,34	147,36	148,00
12.	Logas Tanah Darat	44 539,19	44 521,19	122,10	122,00
13.	Kuantan Hilir Seberang	383,78	383,26	62,70	66,00
14.	Cerenti	1 347,97	1 347,97	84,98	85,00
15.	Inuman	16 683,31	16 682,47	32,12	32,00
<b>Kuantan Singingi</b>		<b>457 879,26</b>	<b>406 721,96</b>	<b>994,09</b>	<b>1 005,00</b>

Lanjutan Tabel/*Continued Table* 5.3.2

Kecamatan Subdistrict	Karet/Rubber		Kopi/Coffee	
	2018	2019	2018	2019
(1)	(6)	(7)	(8)	(9)
1. Kuantan Mudik	6 312,80	6 312,80	–	–
2. Hulu Kuantan	6 588,40	6 588,40	–	–
3. Gunung Toar	8 115,12	8 115,12	–	–
4. Pucuk Rantau	2 843,36	2 841,28	–	–
5. Singingi	9 555,52	9 555,52	–	–
6. Singingi Hilir	8 376,16	8 376,16	–	–
7. Kuantan Tengah	6 604,83	6 604,83	–	–
8. Sentajo Raya	2 575,04	2 575,04	–	–
9. Benai	1 779,23	1 779,23	–	–
10. Kuantan Hilir	5 289,44	5 289,44	–	–
11. Pangean	5 472,48	5 472,48	–	–
12. Logas Tanah Darat	7 926,88	9 151,08	–	–
13. Kuantan Hilir Seberang	3 926,62	3 926,62	–	–
14. Cerenti	3 748,16	3 748,16	4,38	4,00
15. Inuman	4 550,00	4 550,00	0,23	1,00
<b>Kuantan Singingi</b>	<b>83 664,04</b>	<b>84 886,16</b>	<b>4,61</b>	<b>5,00</b>

Lanjutan Tabel/*Continued Table* 5.3.2

Kecamatan <i>Subdistrict</i>	Kakao/ <i>Cocoa</i>		Tebu/ <i>Sugar cane</i>	
	2018	2019	2018	2019
(1)	(10)	(11)	(12)	(13)
1. Kuantan Mudik	638,30	637,74	...	...
2. Hulu Kuantan	3,89	0,65	...	...
3. Gunung Toar	2,59	2,59	...	...
4. Pucuk Rantau	2,38	2,81	...	...
5. Singingi	0,43	0,43	...	...
6. Singingi Hilir	2,05	2,75	...	...
7. Kuantan Tengah	2,38	3,56	...	...
8. Sentajo Raya	2,14	3,13	...	...
9. Benai	1,62	1,73	...	...
10. Kuantan Hilir	1,73	2,81	...	...
11. Pangean	0,86	1,08	...	...
12. Logas Tanah Darat	0,93	1,73	...	...
13. Kuantan Hilir Seberang	1,40	1,30	...	...
14. Cerenti	1,34	1,37	...	...
15. Inuman	3,61	6,48	...	...
<b>Kuantan Singingi</b>	<b>665,65</b>	<b>670,16</b>	<b>...</b>	<b>...</b>

Lanjutan Tabel/*Continued Table* 5.3.2

Kecamatan <i>Subdistrict</i>	Teh/ <i>Tea</i>		Tembakau/ <i>Tobacco</i>	
	2018	2019	2018	2019
(1)	(14)	(15)	(16)	(17)
1. Kuantan Mudik	...	...	...	...
2. Hulu Kuantan	...	...	...	...
3. Gunung Toar	...	...	...	...
4. Pucuk Rantau	...	...	...	...
5. Singingi	...	...	...	...
6. Singingi Hilir	...	...	...	...
7. Kuantan Tengah	...	...	...	...
8. Sentajo Raya	...	...	...	...
9. Benai	...	...	...	...
10. Kuantan Hilir	...	...	...	...
11. Pangean	...	...	...	...
12. Logas Tanah Darat	...	...	...	...
13. Kuantan Hilir Seberang	...	...	...	...
14. Cerenti	...	...	...	...
15. Inuman	...	...	...	...
<b>Kuantan Singingi</b>	...	...	...	...

Sumber/*Source*: Dinas Pertanian Kabupaten Kuantan Singingi / *Regional Agriculture Office of Kuantan Singingi Regency*

**Tabel**  
**Table** 5.3.3

**Banyaknya Petani Perkebunan Rakyat Menurut Kecamatan dan Jenis Komoditas di Kabupaten Kuantan Singingi, 2019**  
**Number of Plantation Smallholders by Subdistrict and Comodity In Kuantan Singingi Regency, 2019**

	Kecamatan Subdistrict	Kelapa Sawit/Oil Palm		Kelapa/Coconut	
		2018	2019	2018	2019
	(1)	(2)	(3)	(4)	(5)
1.	Kuantan Mudik	5 665	5 665	1 434	1 434
2.	Hulu Kuantan	4 177	4 177	1 080	1 080
3.	Gunung Toar	1 178	1 178	490	490
4.	Pucuk Rantau	3 754	3 754	1 064	1 064
5.	Singingi	7 190	7 190	457	457
6.	Singingi Hilir	8 501	8 501	157	157
7.	Kuantan Tengah	4 052	4 052	338	338
8.	Sentajo Raya	2 839	2 839	208	208
9.	Benai	2 077	2 077	861	861
10.	Kuantan Hilir	300	300	774	774
11.	Pangean	1 676	1 676	2 483	2 483
12.	Logas Tanah Darat	4 762	4 762	1 331	1 331
13.	Kuantan Hilir Seberang	293	293	632	632
14.	Cerenti	1 209	1 209	772	772
15.	Inuman	533	533	570	570
<b>Kuantan Singingi</b>		<b>48 206</b>	<b>48 206</b>	<b>12 651</b>	<b>12 651</b>

Lanjutan Tabel/*Continued Table* 5.3.3

Kecamatan Subdistrict	Karet/Rubber		Kopi/Coffee	
	2018	2019	2018	2019
(1)	(6)	(7)	(8)	(9)
1. Kuantan Mudik	4 193	4 193	–	–
2. Hulu Kuantan	4 173	4 173	–	–
3. Gunung Toar	5 846	5 846	–	–
4. Pucuk Rantau	1 747	1 747	–	–
5. Singingi	5 654	5 654	–	–
6. Singingi Hilir	4 932	4 932	–	–
7. Kuantan Tengah	4 619	4 619	–	–
8. Sentajo Raya	1 757	1 757	–	–
9. Benai	4 121	4 121	–	–
10. Kuantan Hilir	4 105	4 105	–	–
11. Pangean	3 816	3 816	–	–
12. Logas Tanah Darat	5 082	5 082	–	–
13. Kuantan Hilir Seberang	2 747	2 742	–	–
14. Cerenti	4 178	4 178	37	37
15. Inuman	3 655	3 655	5	5
<b>Kuantan Singingi</b>	<b>60 625</b>	<b>60 620</b>	<b>42</b>	<b>42</b>

Lanjutan Tabel/*Continued Table 5.3.3*

Kecamatan <i>Subdistrict</i>	Kakao/ <i>Cocoa</i>		Tebu/ <i>Sugar cane</i>	
	2018	2019	2018	2019
(1)	(10)	(11)	(12)	(13)
1. Kuantan Mudik	88	88	...	...
2. Hulu Kuantan	7	7	...	...
3. Gunung Toar	181	181	...	...
4. Pucuk Rantau	19	19	...	...
5. Singingi	12	12	...	...
6. Singingi Hilir	41	41	...	...
7. Kuantan Tengah	149	149	...	...
8. Sentajo Raya	35	35	...	...
9. Benai	596	596	...	...
10. Kuantan Hilir	53	53	...	...
11. Pangean	1 009	12	...	...
12. Logas Tanah Darat	63	63	...	...
13. Kuantan Hilir Seberang	11	11	...	...
14. Cerenti	132	132	...	...
15. Inuman	871	871	...	...
<b>Kuantan Singingi</b>	<b>3 267</b>	<b>2 270</b>	<b>...</b>	<b>...</b>

Lanjutan Tabel/*Continued Table* 5.3.3

Kecamatan <i>Subdistrict</i>	Teh/ <i>Tea</i>		Tembakau/ <i>Tobacco</i>	
	2018	2019	2018	2019
(1)	(14)	(15)	(16)	(17)
1. Kuantan Mudik	...	...	...	...
2. Hulu Kuantan	...	...	...	...
3. Gunung Toar	...	...	...	...
4. Pucuk Rantau	...	...	...	...
5. Singingi	...	...	...	...
6. Singingi Hilir	...	...	...	...
7. Kuantan Tengah	...	...	...	...
8. Sentajo Raya	...	...	...	...
9. Benai	...	...	...	...
10. Kuantan Hilir	...	...	...	...
11. Pangean	...	...	...	...
12. Logas Tanah Darat	...	...	...	...
13. Kuantan Hilir Seberang	...	...	...	...
14. Cerenti	...	...	...	...
15. Inuman	...	...	...	...
<b>Kuantan Singingi</b>	...	...	...	...

Sumber/*Source*: Dinas Pertanian Kabupaten Kuantan Singingi / *Regional Agriculture Office of Kuantan Singingi Regency*



**5.4 KEHUTANAN  
FORESTRY**

**Tabel** 5.4.1 **Luas Kawasan Hutan Menurut Executive Summary Rencana Tata Ruang Wilayah di Kabupaten Kuantan Singingi, 2019**  
*Area of Forest by RTRW Executive Summary in Kuantan Singingi Regency, 2019*

Fungsi Function		Luas (Ha) Area (Ha)
(1)		(2)
1.	Hutan Lindung / <i>Protected Forest</i>	42 907,00
2.	Kawasan Suaka Marga Satwa dan Cagar Alam	
a.	Hutan Suaka Marga Satwa dan Cagar Alam	-
b.	Taman Gajah Baru	-
3.	Kawasan Hutan Produksi Tetap	71 468,00
4.	Kawasan Hutan Produksi Terbatas	38 921,00
<b>Jumlah/Total</b>		<b>153 296,00</b>
<b>2018</b>		<b>154 294,74</b>

Sumber/Source: UPT KPH Singingi / *Forest Mangement Unit of Kuantan Singingi Regency*

## 5.5 PETERNAKAN LIVESTOCK

**Tabel** 5.5.1 **Jumlah Ternak Menurut Jenis Ternak dan Kecamatan di Kabupaten Kuantan Singingi (Ekor), 2019**  
*Number of Cattle by Kind and Subdistrict in Kuantan Singingi Regency (Head), 2019*

	<b>Kecamatan Subdistrict</b>	<b>Sapi Cow</b>	<b>Kerbau Buffalo</b>	<b>Kambing Goat</b>	<b>Domba Sheep</b>
	(1)	(2)	(3)	(4)	(5)
1.	Kuantan Mudik	1 728	609	–	16
2.	Hulu Kuantan	1 056	539	790	–
3.	Gunung Toar	1 718	1 045	–	–
4.	Pucuk Rantau	530	21	400	–
5.	Singingi	2 389	214	748	16
6.	Singingi Hilir	2 585	693	693	43
7.	Kuantan Tengah	2 366	2 392	8 078	–
8.	Sentajo Raya	2 453	359	1 751	–
9.	Benai	1 109	771	789	–
10.	Kuantan Hilir	586	103	1 631	–
11.	Pangean	1 460	879	769	–
12.	Logas Tanah Darat	1 677	15	821	–
13.	Kuantan Hilir Seberang	1 514	450	1 775	5
14.	Cerenti	936	977	1 821	–
15.	Inuman	1 235	473	1 295	–
	<b>Jumlah/Total</b>	<b>23 342</b>	<b>9 540</b>	<b>21 361</b>	<b>80</b>
	2018	22 551	10 048	21 821	115

Sumber/Source: Dinas Pertanian Kabupaten Kuantan Singingi / Regional Agriculture Office of Kuantan Singingi Regency

**Tabel**  
**Table** 5.5.2

**Jumlah Ternak Unggas Menurut Jenis Ternak dan  
 Kecamatan di Kabupaten Kuantan Singingi (Ekor),  
 2019**  
*Number of Poultry by Kind and Subdistrict in Kuantan  
 Singingi Regency (Head), 2019*

Kecamatan Subdistrict	Ayam Buras Domestic Chicken	Ayam Ras Pedaging Broiler	Ayam Ras Petelur Layer	Itik Duck
(1)	(2)	(3)	(4)	(5)
1. Kuantan Mudik	5 775	258 300	53	283
2. Hulu Kuantan	–	–	–	–
3. Gunung Toar	–	–	–	–
4. Pucuk Rantau	1 910	–	–	–
5. Singingi	7 120	598 500	–	210
6. Singingi Hilir	11 650	320 000	500	1 500
7. Kuantan Tengah	48 172	1 380 000	–	–
8. Sentajo Raya	2 985	138 471	–	576
9. Benai	2 425	18 000	–	710
10. Kuantan Hilir	10 627	–	–	1 786
11. Pangean	2 350	120 000	–	1 000
12. Logas Tanah Darat	30 871	202 000	–	204
13. Kuantan Hilir Seberang	6 173	100	–	4 785
14. Cerenti	951	–	–	921
15. Inuman	1 345	728	–	493
<b>Jumlah/Total</b>	<b>132 354</b>	<b>3 036 099</b>	<b>553</b>	<b>12 468</b>
2018	125 378	4 006 893	550	12 214
2017	140 352	3 139 650	–	23 000

Sumber/Source: Dinas Pertanian Kabupaten Kuantan Singingi / Regional Agriculture Office of Kuantan Singingi Regency

**Tabel**  
**Table** 5.5.3**Jumlah Ternak yang Dipotong dan Produksi Daging  
Menurut Jenis Ternak di Kabupaten Kuantan Singingi,  
2018 – 2019**  
*Number of Slaughtered Livestock and Production of Meat  
by Kind in Kuantan Singingi Regency, 2018 – 2019*

Jenis Ternak <i>Kind of Livestock</i>	2018		2019	
	Jumlah (Ekor) <i>Total (Head)</i>	Produksi (Kg) <i>Production (Kg)</i>	Jumlah (Ekor) <i>Total (Head)</i>	Produksi (Kg) <i>Production (Kg)</i>
(1)	(2)	(3)	(4)	(5)
Sapi/Cow	2 758	351 948	2 896	369 530
Kerbau/Buffalo	431	65 409	453	68 720
Kambing/Goat	1 311	16 388	1 249	15 613
Domba / Sheep	-	-	-	-
Ayam Buras/Domestic Chicken	56 724	48 215	59 560	50 030
Ayam Ras Pedaging/Broiler	1 681 658	2 017 990	1 765 740	2 118 888
Ayam Ras Petelur/Layer	403 043	495 743	423 195	520 529
Itik/Duck	3 958	3 562	4 156	3 698
<b>Jumlah/Total</b>	<b>2 149 883</b>	<b>2 999 255</b>	<b>2 257 249</b>	<b>3 147 008</b>

Sumber/Source: Dinas Pertanian Kabupaten Kuantan Singingi / Regional Agriculture Office of Kuantan Singingi Regency

**Tabel 5.5.4** **Produksi Telur dan Daging Menurut Jenis Unggas di Kabupaten Kuantan Singingi, 2018 – 2019**  
**Production of Egg and Meat by Kind of Poultry in Kuantan Singingi Regency, 2018 – 2019**

Jenis Unggas Kind of Poultry		Total Populasi (Ekor) Population (Head)	Populasi Produktif (Ekor) Productive Population (Head)	Produksi Telur (Kg) Egg Production (Kg)	Produksi Daging (Kg) Meat Production (Kg)
(1)	(2)	(3)	(4)	(5)	
2019	Ayam Buras/Domestic Chicken	132 354	84 793	266 252	47 500
	Ayam Ras Petelur/ Layer	553	542	8 464	488 938
	Itik/Duck	12 468	9 971	95 837	5 326
2018	Ayam Buras/Domestic Chicken	125 378	80 756	253 574	45 239
	Ayam Ras Petelur/ Layer	550	537	8 061	465 656
	Itik/Duck	13 767	9 497	91 274	5 073
2017	Ayam Buras/Domestic Chicken	102 853	25 662	40 546	48 215
	Ayam Ras Petelur/ Layer	–	–	–	–
	Itik/Duck	10 860	6 340	66 750	495 743

Sumber/Source: Dinas Pertanian Kabupaten Kuantan Singingi / Regional Agriculture Office of Kuantan Singingi Regency

## 5.6 PERIKANAN FISHERY

**Tabel 5.6.1 Luas Areal Perairan Umum Menurut Kecamatan di Kabupaten Kuantan Singingi, 2019**  
*Area of General Waters by Subdistrict in Kuantan Singingi Regency, 2019*

Kecamatan Subdistrict	Luas (Ha)/Wide (Ha)				Jumlah Total
	Danau Lake	Bendungan Dike	Rawa Swamp	Sungai River	
(1)	(2)	(3)	(4)	(5)	(6)
1. Kuantan Mudik	56,05	0,75	1 850,00	70,00	1 976,80
2. Hulu Kuantan	–	–	3 407,55	221,00	3 628,55
3. Gunung Toar	–	20,20	1 500,00	173,23	1 693,43
4. Pucuk Rantau	–	–	1 150,00	130,00	1 280,00
5. Singingi	–	1,00	690,00	246,00	937,00
6. Singingi Hilir	37,60	1,00	806,40	316,00	1 161,00
7. Kuantan Tengah	43,40	6,25	1 200,00	30,50	1 280,15
8. Sentajo Raya	–	92,30	1 750,00	26,20	1 868,50
9. Benai	–	33,20	1 350,00	30,50	1 413,70
10. Kuantan Hilir	–	11,50	550,00	32,00	593,50
11. Pangean	2,50	20,75	1 800,00	180,00	2 003,25
12. Logas Tanah Darat	0,40	43,15	700,00	28,00	771,55
13. Kuantan Hilir Seberang	31,50	6,00	650,00	23,00	710,50
14. Cerenti	5,00	–	1 700,00	150,00	1 855,00
15. Inuman	4,50	–	1 524,00	146,00	1 674,50
<b>Jumlah/Total</b>	<b>180,95</b>	<b>236,10</b>	<b>20 627,95</b>	<b>1 802,43</b>	<b>22 874,43</b>

Sumber/Source: Dinas Perikanan dan Ketahanan Pangan Kabupaten Kuantan Singingi / *Regional Fishery and Food Security Office of Kuantan Singingi Regency*

**Tabel**  
**Table** 5.6.2

**Banyaknya Rumah Tangga Perikanan (RTP) Menurut Kecamatan dan Jenis Perairan di Kabupaten Kuantan Singingi, 2019**  
**Number of Fishery Household by Subdistrict in Kuantan Singingi Regency, 2019**

Kecamatan Subdistrict	Banyaknya RTP (KK)/Number of Fishery Household				Jumlah Total
	Danau Lake	Bendungan Dike	Rawa Swamp	Sungai River	
(1)	(2)	(3)	(4)	(5)	(6)
1. Kuantan Mudik	36	6	84	69	195
2. Hulu Kuantan	–	–	42	43	85
3. Gunung Toar	–	35	105	100	240
4. Pucuk Rantau	–	–	22	23	45
5. Singingi	–	7	36	52	95
6. Singingi Hilir	11	6	56	42	115
7. Kuantan Tengah	12	9	42	42	105
8. Sentajo Raya	–	11	58	26	95
9. Benai	–	17	51	42	110
10. Kuantan Hilir	–	19	53	43	115
11. Pangean	11	22	112	75	220
12. Logas Tanah Darat	9	12	20	13	54
13. Kuantan Hilir Seberang	22	32	105	76	235
14. Cerenti	40	–	50	85	175
15. Inuman	25	–	32	68	125
<b>Jumlah/Total</b>	<b>166</b>	<b>176</b>	<b>868</b>	<b>799</b>	<b>2 009</b>

Sumber/Source: Dinas Perikanan dan Ketahanan Pangan Kabupaten Kuantan Singingi / Regional Fishery and Food Security Office of Kuantan Singingi Regency

**Tabel**  
**Table** 5.6.3**Produksi Penangkapan Ikan Perairan Umum dan Jumlah RTP Menurut Kecamatan di Kabupaten Kuantan Singingi, 2018 – 2019*****Production of Farmer House Hold (RTP) per Resident in Kuantan Singingi Regency, 2018 – 2019***

Kecamatan Subdistrict	2018		2019	
	Produksi (Ton) Production (Ton)	Jumlah RTP Total RTP	Produksi (Ton) Production (Ton)	Jumlah RTP Total RTP
(1)	(2)	(3)	(4)	(5)
1. Kuantan Mudik	40,82	217,00	29,92	195,00
2. Hulu Kuantan	25,90	90,00	26,99	85,00
3. Gunung Toar	51,15	242,00	31,40	240,00
4. Pucuk Rantau	6,65	44,00	30,53	45,00
5. Singingi	55,68	104,00	30,49	95,00
6. Singingi Hilir	28,42	126,00	37,12	115,00
7. Kuantan Tengah	21,30	85,00	45 685,00	105,00
8. Sentajo Raya	39,27	106,00	27 513,00	95,00
9. Benai	23,81	122,00	30 257,00	110,00
10. Kuantan Hilir	26,34	130,00	27 430,00	115,00
11. Pangean	15,07	223,00	32 035,00	220,00
12. Logas Tanah Darat	58,35	64,00	28 973,00	54,00
13. Kuantan Hilir Seberang	25,35	279,00	22 495,00	235,00
14. Cerenti	25,75	185,00	35 895,00	175,00
15. Inuman	21,56	140,00	30 300,00	125,00
<b>Jumlah/Total</b>	<b>465,42</b>	<b>2 157,00</b>	<b>467,02</b>	<b>2,01</b>

Sumber/Source: Dinas Perikanan dan Ketahanan Pangan Kabupaten Kuantan Singingi / Regional Fishery and Food Security Office of Kuantan Singingi Regency



**Tabel 5.6.4** Banyaknya Armada Penangkapan Ikan Menurut Kecamatan di Kabupaten Kuantan Singingi, 2019  
**Table 5.6.4** Number of Ships by Subdistrict in Kuantan Singingi Regency, 2019

Kecamatan Subdistrict	PTM	Motor Diesel	Motor Tempel	Jumlah/Total
(1)	(2)	(3)	(4)	(5)
1. Kuantan Mudik	69	–	–	69
2. Hulu Kuantan	44	–	–	44
3. Gunung Toar	122	–	10	132
4. Pucuk Rantau	16	–	–	16
5. Singingi	35	–	–	35
6. Singingi Hilir	47	–	3	50
7. Kuantan Tengah	45	–	2	47
8. Sentajo Raya	32	–	–	32
9. Benai	56	–	–	56
10. Kuantan Hilir	59	–	10	69
11. Pangean	74	–	3	77
12. Logas Tanah Darat	5	–	–	5
13. Kuantan Hilir Seberang	92	–	–	92
14. Cerenti	73	–	–	73
15. Inuman	36	–	–	–
<b>Jumlah/Total</b>	<b>805</b>	<b>–</b>	<b>34</b>	<b>839</b>

Sumber/Source: Dinas Perikanan dan Ketahanan Pangan Kabupaten Kuantan Singingi / Regional Fishery and Food Security Office of Kuantan Singingi Regency

**Tabel**  
**Table 5.6.5****Jumlah Alat Tangkap Perikanan Menurut Kecamatan dan Jenis Alat di Kabupaten Kuantan Singingi, 2019**  
**Number of Fishing Catch by Subdistrict in Kuantan Singingi Regency, 2019**

Kecamatan Subdistrict	Jenis Alat Tangkap/Kind Fishing Catch			
	Jaring Net	Rawai Fishing Lini	Bubu Bubu	Jala Casting Net
(1)	(2)	(3)	(4)	(5)
1. Kuantan Mudik	–	–	–	–
2. Hulu Kuantan	–	–	–	–
3. Gunung Toar	–	–	–	–
4. Pucuk Rantau	–	–	–	–
5. Singingi	–	–	–	–
6. Singingi Hilir	–	–	–	3
7. Kuantan Tengah	–	–	–	2
8. Sentajo Raya	–	–	–	–
9. Benai	–	–	–	–
10. Kuantan Hilir	–	–	–	–
11. Pangean	–	–	–	3
12. Logas Tanah Darat	–	–	–	–
13. Kuantan Hilir Seberang	4	–	–	4
14. Cerenti	5	–	–	5
15. Inuman	–	–	–	–
<b>Jumlah/Total</b>	<b>9</b>	<b>–</b>	<b>–</b>	<b>17</b>

Lanjutan Tabel/*Continued Table 5.6.5*

Kecamatan <i>Subdistrict</i>	Jenis Alat Tangkap/ <i>Kind Fishing Catch</i>			
	Pasok	Pancing	Awuik	Lain-lain
(1)	(6)	(7)	(8)	(9)
1. Kuantan Mudik	39	70	13	–
2. Hulu Kuantan	20	101	21	–
3. Gunung Toar	31	32	11	–
4. Pucuk Rantau	–	199	–	–
5. Singingi	–	476	–	145
6. Singingi Hilir	–	161	–	11
7. Kuantan Tengah	97	112	34	–
8. Sentajo Raya	36	229	12	–
9. Benai	31	67	9	–
10. Kuantan Hilir	83	216	54	–
11. Pangean	36	111	19	–
12. Logas Tanah Darat	–	195	–	–
13. Kuantan Hilir Seberang	10	16	8	–
14. Cerenti	25	143	16	–
15. Inuman	18	146	19	–
<b>Jumlah/Total</b>	<b>426</b>	<b>2 274</b>	<b>216</b>	<b>156</b>

Sumber/*Source*: Dinas Perikanan dan Ketahanan Pangan Kabupaten Kuantan Singingi / *Regional Fishery and Food Security Office of Kuantan Singingi Regency*

**Tabel**  
**Table** 5.6.6

**Jumlah Unit Keramba, RTP dan Produksi Keramba Menurut Kecamatan di Kabupaten Kuantan Singingi, 2019**  
*Number of Keramba Unit, RTP and Production Keramba by Subdistrict in Kuantan Singingi Regency, 2019*

Kecamatan Subdistrict	Jumlah RTP (KK)	Jumlah Keramba (Unit)	Produksi (Ton)				Total Produksi (Ton)
			Nilai	Patin	Lele	Lain- lain	
(1)	(2)	(3)	(4)	(5)	(6)	(7)	(8)
1. Kuantan Mudik	19	20	1,75	0,00	0,60	0,00	2,35
2. Hulu Kuantan	–	–	0,00	0,00	0,00	0,00	0,00
3. Gunung Toar	–	–	0,00	0,00	0,00	0,00	0,00
4. Pucuk Rantau	–	–	0,00	0,00	0,00	0,00	0,00
5. Singingi	6	12	12,50	0,00	0,00	0,00	12,50
6. Singingi Hilir	2	2	2,32	0,00	0,00	0,00	2,32
7. Kuantan Tengah	2	7	0,00	0,00	3,80	0,90	4,70
8. Sentajo Raya	–	–	0,00	0,00	0,00	0,00	0,00
9. Benai	–	–	0,00	0,00	0,00	0,00	0,00
10. Kuantan Hilir	–	–	0,00	0,00	0,00	0,00	0,00
11. Pangean	6	6	0,50	0,00	0,00	0,00	0,50
12. Logas Tanah Darat	10	10	2,76	0,00	0,00	0,00	2,76
13. Kuantan Hilir Seberang	–	–	0,00	0,00	0,00	0,00	0,00
14. Cerenti	18	32	0,60	15,50	0,00	0,00	16,10
15. Inuman	–	–	,00	0,00	0,00	0,00	0,00
<b>Jumlah/Total</b>	<b>63</b>	<b>89</b>	<b>20,43</b>	<b>15,50</b>	<b>4,40</b>	<b>0,90</b>	<b>41,23</b>

Sumber/Source: Dinas Perikanan dan Ketahanan Pangan Kabupaten Kuantan Singingi / Regional Fishery and Food Security Office of Kuantan Singingi Regency

**Tabel**  
**Table** 5.6.7

**Luas Kolam, RTP Budidaya Kolam dan Produksi Budidaya Ikan Menurut Kecamatan di Kabupaten Kuantan Singingi, 2019**  
**Area of Fishpond, RTP and Production fish by Subdistrict In Kuantan Singingi Regency, 2019**

Kecamatan Subdistrict	Jumlah RTP (KK)	Luas Kolam (Ha)	Produksi (Ton)			Total Produksi (Ton)
			Nila	Patin	Lele	
(1)	(2)	(3)	(4)	(5)	(6)	(7)
1. Kuantan Mudik	119	2,24	12 105,00	0,50	0,500	13,11
2. Hulu Kuantan	48	0,9	3 200,00	0,00	0,00	3,20
3. Gunung Toar	104	31,87	83 262,00	89 068,00	16 650,00	190,78
4. Pucuk Rantau	59	1,46	4 041,00	0,00	0,100	4 141,00
5. Singingi	146	18,15	34 410,00	9 060,00	16 470,00	66 810,00
6. Singingi Hilir	378	40,17	53 620,00	4 650,00	34 665,00	99 235,00
7. Kuantan Tengah	305	68,99	1 139,00	129 500,00	76 650,00	1.356,450
8. Sentajo Raya	198	54,92	889 600,00	39 800,00	43 800,00	982 500,00
9. Benai	151	44,45	529 462,00	38 800,00	25 750,00	598 062,00
10. Kuantan Hilir	66	4,05	60 900,00	4 790,00	0,55	68 300,00
11. Pangean	165	29,6	194 550,00	8 300,00	10 800,00	214 750,00
12. Logas Tanah Darat	92	18 116,00	51 340,00	4 570,00	57 400,00	120 310,00
13. Kuantan Hilir Seberang	56	9,59	133 300,00	7 100,00	0,200	141 950,00
14. Cerenti	74	10,21	83 640,00	3 400,00	1 050,00	89 140,00
15. Inuman	51	1,13	6 300,00	3 100,00	0,00	9 400,00
<b>Jumlah/Total</b>	<b>1 935</b>	<b>332,62</b>	<b>3 082,618</b>	<b>299 693,00</b>	<b>540 088,00</b>	<b>3 958,133</b>

Sumber/Source: Dinas Perikanan dan Ketahanan Pangan Kabupaten Kuantan Singingi / Regional Fishery and Food Security Office of Kuantan Singingi Regency

**Tabel** 5.6.8 **Produksi Benih Ikan Balai Benih Ikan (BBI) Teso dan Hatchery Mini di Kabupaten Kuantan Singingi, 2019**  
**Value of Production of Fishpond by Kind of Fish in Mini Hatchery In Kuantan Singingi Regency, 2019**

<b>Jenis Komoditas</b> <i>Kind of Commodity</i>	<b>Produksi Benih BBI Teso (Ekor)</b> <i>Production of Fishpond</i>	<b>Produksi Benih Hatchery Mini (Ekor)</b> <i>Production of Fishpond</i>	<b>Jumlah (Ekor) Total</b>
(1)	(2)	(3)	(4)
1. Nila Gift	210 000	–	210 000
2. Mas	–	–	–
3. Lele	–	17 600	17 600
4. Patin	–	23 700	23 700
<b>Jumlah/Total</b>	210 000	41 300	251 300

Sumber/Source: Dinas Perikanan dan Ketahanan Pangan Kabupaten Kuantan Singingi / *Regional Fishery and Food Security Office of Kuantan Singingi Regency*

**Tabel**  
**Table** 5.6.9

**Jumlah Unit Pembenihan Rakyat (UPR) dan Produksi Benih Menurut Kecamatan di Kabupaten Kuantan Singingi, 2019**  
**Number of UPR and Production by Subdistrict in Kuantan Singingi Regency, 2019**

<b>Kecamatan</b> <b>Subdistrict</b>	<b>UPR</b> <b>(KK)</b>	<b>Produksi Benih</b> <b>(Ekor)</b>	<b>Jenis Ikan yang Diproduksi</b>
(1)	(2)	(3)	(4)
1. Kuantan Mudik	–	–	–
2. Hulu Kuantan	–	–	–
3. Gunung Toar	–	–	–
4. Pucuk Rantau	–	–	–
5. Singingi	–	–	–
6. Singingi Hilir	–	–	–
7. Kuantan Tengah	16	20 498 790	NILA
	1	1 396 000	LELE
8. Sentajo Raya	7	14 129 800	NILA
	1	570 000	LELE
9. Benai	6	5 376 000	NILA
10. Kuantan Hilir	–	–	–
11. Pangean	–	–	–
12. Logas Tanah Darat	–	–	–
13. Kuantan Hilir Seberang	–	–	–
14. Cerenti	–	–	–
15. Inuman	–	–	–
<b>Jumlah/Total</b>	<b>31</b>	<b>41 970 590</b>	<b>–</b>

Sumber/Source: Dinas Perikanan dan Ketahanan Pangan Kabupaten Kuantan Singingi / Regional Fishery and Food Security Office of Kuantan Singingi Regency

**Tabel**  
**Table** 5.6.10

**Volume dan Nilai Ikan yang Diperdagangkan Di  
Kabupaten Kuantan Singingi Menurut Kecamatan,  
2019**  
*Volume and Value Trade of fish by Sub District in Kuantan  
Singingi Regency, 2019*

Kecamatan Subdistrict	Ikan Masuk	
	Volume (Ton) Volume (Ton)	Nilai (Rp 000) Value
(1)	(2)	(34)
1. Kuantan Mudik	661 940	30 648 912
2. Hulu Kuantan	216 624	9 718 555
3. Gunung Toar	289 817	12 361 848
4. Pucuk Rantau	259 505	11 433 075
5. Singingi	810 267	38 969 315
6. Singingi Hilir	993 345	44 524 632
7. Kuantan Tengah	809 162	42 931 783
8. Sentajo Raya	273 238	16 756 094
9. Benai	55 877	4 014 629
10. Kuantan Hilir	282 060	13 281 403
11. Pangean	285 757	14 605 402
12. Logas Tanah Darat	488 444	22 528 361
13. Kuantan Hilir Seberang	106 773	6 407 255
14. Cerenti	294 840	14 196 194
15. Inuman	425 377	18 858 880
<b>Jumlah/Total</b>	<b>6 253 026</b>	<b>301 236 339</b>

Sumber/Source: Dinas Perikanan dan Ketahanan Pangan Kabupaten Kuantan Singingi / *Regional Fishery and Food Security Office of Kuantan Singingi Regency*



**Tabel**  
**Table** 5.6.11

**Volume dan Nilai Ikan Keluar dari Kabupaten Kuantan Singingi Menurut Kecamatan, 2019**  
**Volume and Value Export of Fish From Kuantan Singingi Regency by Subdistrict, 2019**

Kecamatan Subdistrict	Ikan Masuk	
	Volume (Ton) Volume (Ton)	Nilai (Rp 000) Value
(1)	(2)	(3)
1. Kuantan Mudik	–	–
2. Hulu Kuantan	–	–
3. Gunung Toar	91 145	2 096 335
4. Pucuk Rantau	–	–
5. Singingi	–	–
6. Singingi Hilir	–	–
7. Kuantan Tengah	807 147	18 564 381
8. Sentajo Raya	62 589	1 439 547
9. Benai	99 597	2 290 731
10. Kuantan Hilir	–	–
11. Pangean	–	–
12. Logas Tanah Darat	–	–
13. Kuantan Hilir Seberang	–	–
14. Cerenti	–	–
15. Inuman	–	–
<b>Jumlah/Total</b>	<b>1 060 478</b>	<b>24 390 994</b>

Sumber/Source: Dinas Perikanan dan Ketahanan Pangan Kabupaten Kuantan Singingi / Regional Fishery and Food Security Office of Kuantan Singingi Regency

# BAB 5

## PERTAMBANGAN DAN ENERGI

*Mining and Energy*

### JUMLAH PELANGGAN PLN *Number of PLN Customer*



**PABRIK/INDUSTRI**

*Manufacture*

**15**



**BISNIS**

*Business*

**3.299**



**KANTOR  
PEMERINTAHAN**

*Government*

**569**



**SEKOLAH, RUMAH SAKIT, TEMPAT IBADAH/FASILITAS SOSIAL LAINNYA**

*Government*

**2.786**



**RUMAH TANGGA**

*Manufacture*

**81.858**



**PENERANGAN JALAN**

*Manufacture*

**136**



**PENJELASAN TEKNIS**

1. **Pelanggan** adalah individu atau kelompok, baik rumah tangga, perusahaan atau institusi non profit yang membeli air bersih dari perusahaan air bersih.
2. **Air disalurkan** adalah volume air bersih dari perusahaan air bersih

**TECHNICAL NOTES**

1. **Customers** are individuals or groups, whether household, company or non-profit institutions that buy water supply from water supply establishment.
2. **Distributed water** is the volume of water supply from water supply establishment.

<https://kuansingkab.bps.go.id>

**ULASAN****Energi**

Kebijakan pemerintah di bidang kelistrikan ditujukan untuk meningkatkan ke-sejahteraan masyarakat. Untuk mencapai sasaran tersebut diupayakan pe-ningkatan daya terpasang pembangkit tenaga listrik serta perluasan jaringan distribusi agar tersedia tenaga listrik dalam jumlah yang cukup dengan pelayanan yang baik.

**Air Minum**

Air minum ataupun air bersih mempunyai peranan yang penting dalam kehidupan masyarakat. Sebanyak 1.135.255 m<sup>3</sup> air didistribusikan oleh UPTD Penyediaan Air Bersih (PAB) Kabupaten Kuantan Singingi ke pelanggan selama tahun 2019.

Sedangkan banyaknya pelanggan pelanggan sebanyak 3.421 Pelanggan.

**DESCRIPTION****Energy**

*The purpose of government policy on the electricity sector is to improve social welfare. To attain the objects mention above, government has to make the effort to increase the capacity installed and to extend distribution in order to supply the electrical power and to make better services.*

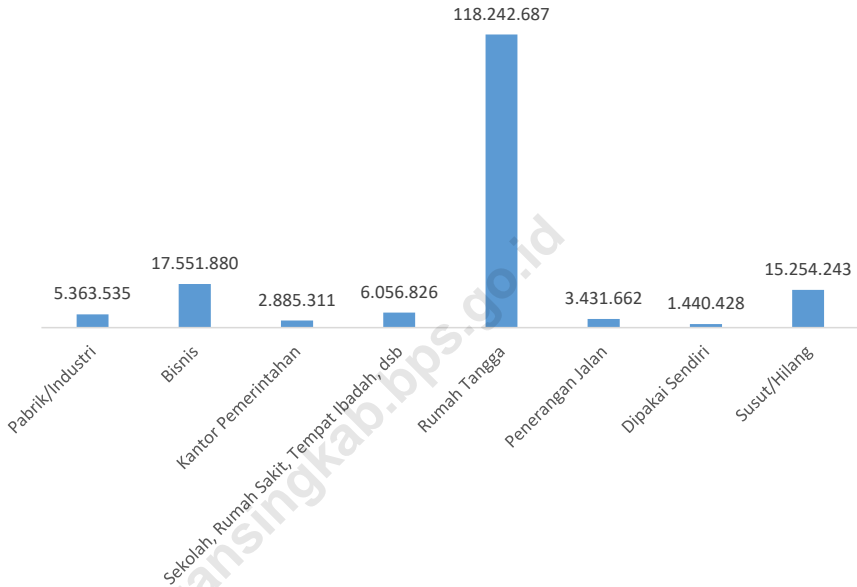
**Water Supply**

*Water sold or clean water play an important role in social life. In 2019, there are 1.135.255 m<sup>3</sup> distributed by Regional Clean Water Supply Office of Kuantan Singingi Regency to its customers.*

*While the number of customers is 3.421 customer.*

**Gambar**  
**Figures** 6.1

**Penggunaan Tenaga Listrik Menurut Jenis Pelanggan di Kabupaten Kuantan Singingi (KWh), 2019**  
**Utilization of Electricity by Customer Type in Kuantan Singingi Regency (KWh), 2019**



Sumber/Source: PT. PLN, Unit Layanan Pelanggan Teluk Kuantan/ PT. PLN, Customer Service Unit of Teluk Kuantan

## 6.1 PERTAMBANGAN MINING

**Tabel 6.1.1** Jumlah Produksi Bahan Galian Mineral Logam, Batubara, dan Batuan (Sirtu) di Kabupaten Kuantan Singingi, 2018  
*Production Of Metal Mineral, Coal, and Rock (Sirtu) in Kuantan Singingi Regency, 2018*

Kecamatan Subdistrict	Jenis Tambang				
	Sirtu m <sup>3</sup>	Emas Kg	Batubara Metrik Ton	Kaolin m <sup>3</sup>	Mangan Ton
(1)	(2)	(3)	(4)	(5)	(6)
1. Kuantan Mudik	...	...	...	...	...
2. Hulu Kuantan	...	...	...	...	...
3. Gunung Toar	...	...	...	...	...
4. Pucuk Rantau	...	...	...	...	...
5. Singingi	...	...	...	...	...
6. Singingi Hilir	...	...	...	...	...
7. Kuantan Tengah	...	...	...	...	...
8. Sentajo Raya	...	...	...	...	...
9. Benai	...	...	...	...	...
10. Kuantan Hilir	...	...	...	...	...
11. Pangean	...	...	...	...	...
12. Logas Tanah Darat	...	...	...	...	...
13. Kuantan Hilir Seberang	...	...	...	...	...
14. Cerenti	...	...	...	...	...
15. Inuman	...	...	...	...	...
<b>Jumlah Total</b>	<b>2 930</b>	<b>23,74</b>	<b>901 730,43</b>	<b>...</b>	<b>4 386</b>

Catatan/Note: Data Tahun 2019 tidak tersedia / 2019 data is not available

Sumber/Source: Dinas Energi dan Sumber Daya Mineral Cabang Dinas Kabupaten Kuantan Singingi, Pemerintah Provinsi Riau / Regional Energy and Mineral Resource Office of Kuantan Singingi Regency, Riau Province Government

## 6.2 LISTRIK, GAS, DAN AIR MINUM ELECTRICITY, GAS, AND WATER SUPPLY

**Tabel** 6.2.1 **Daya Terpasang, Produksi, dan Distribusi Listrik PT. PLN (Persero) pada Cabang/Ranting PLN Menurut Bulan di Kabupaten Kuantan Singingi, 2019**  
*Installed Electricity Power, Production, and Distribution of PT. PLN (Persero) at PLN Branch by Month in Kuantan Singingi Regency, 2019*

Kecamatan Subdistrict	Daya Terpasang <sup>1</sup> Installed Electricity Power <sup>1</sup> (VA)	Produksi Listrik Electricity Production (KWh)	Listrik Terjual Electricity Sold (KWh)	Dipakai Sendiri Own Used (KWh)	Susut/ Hilang Shrinkage/ Lost (KWh)
(1)	(2)	(3)	(4)	(5)	(6)
1. Januari	107 650 050	15 404 137	12 340 427	13 864	1 598 556
2. Februari	108 147 550	13 899 229	11 221 929	12 509	1 332 091
3. Maret	108 514 250	15 914 271	12 898 955	14 323	1 422 293
4. April	109 472 900	15 546 815	12 669 491	30 765	1 330 858
5. Mei	110 276 050	16 546 343	14 076 999	31 791	752 753
6. Juni	110 751 500	15 835 164	12 978 204	34 473	1 216 836
7. Juli	111 211 050	16 100 629	13 016 199	34 473	1 488 087
8. Agustus	111 593 950	16 569 164	13 282 455	34 473	1 603 953
9. September	111 936 950	15 806 815	12 759 937	33 361	1 445 337
10. Oktober	112 180 850	16 082 212	13 012 686	415 717	1 099 659
11. November	113 275 950	15 551 665	12 637 889	357 437	1 062 201
12. Desember	115 104 700	15 638 995	12 729 017	427 243	901 619
<b>2019</b>	<b>115 104 700<sup>1</sup></b>	<b>188 895 439</b>	<b>153 624 188</b>	<b>1 440 429</b>	<b>15 254 243</b>

Catatan/Note: <sup>1</sup>Daya terpasang kumulatif/ cumulative installed electricity

Sumber/Source: PT. PLN, Unit Layanan Pelanggan Teluk Kuantan/ PT. PLN, Customer Service Unit of Teluk Kuantan



**Tabel**  
**Table** 6.2.2

**Jumlah Pelanggan Listrik Menurut Jenis Pelanggan, 2018 dan 2019**  
**Number of Electricity Customers by Customer Type, 2018 and 2019**

Jenis Pelanggan <i>Customer Type</i>	2018		2019	
	Jumlah Pelanggan <i>Number of Customer</i>	Penggunaan <i>Utilization (KWh)</i>	Jumlah Pelanggan <i>Number of Customer</i>	Penggunaan <i>Utilization (KWh)</i>
(1)	(2)	(3)	(4)	(5)
Pabrik/Industri/ <i>Factory/ Industry</i>	16	5 657 267	15	5 363 535
Bisnis/ <i>Business</i>	3 047	17 071 042	3 299	17 551 880
Kantor Pemerintahan/ <i>Government Offices</i>	518	2 762 226	569	2 885 311
Sekolah, Rumah Sakit, Tempat Ibadah, dan Fasilitas Sosial Lainnya/ <i>School, Hospital, Places of Worship, and other Social Facilities</i>	2 536	5 533 978	2 786	6 056 826
Rumah Tangga/ <i>Household</i>	76 232	114 213 256	81 858	118 242 687
Penerangan Jalan/ <i>Street Lighting</i>	93	6 027 509	136	3 431 662
Dipakai Sendiri/ <i>Own Used</i>	-	164 594	-	1 440 428
Susut/Hilang/ <i>Shrinkage/Lost</i>	-	13 794 611	-	15 254 243
<b>Jumlah/ <i>Total</i></b>	<b>82 442</b>	<b>165 224 483</b>	<b>88 663</b>	<b>170 226 572</b>

Catatan/Note:

Sumber/Source: PT. PLN, Unit Layanan Pelanggan Teluk Kuantan/ *PT. PLN, Customer Service Unit of Teluk Kuantan*

**Tabel**  
**Table** 6.2.3

**Jumlah Pelanggan dan Air yang Disalurkan Menurut Kecamatan di Kabupaten Kuantan Singingi, 2019**  
**Number of Customers and Distributed Water by Subdistrict in Kuantan Singingi Regency, 2019**

Kecamatan Subdistrict	Pelanggan Number of Customers	Air Disalurkan Distributed Water (m <sup>3</sup> )	Nilai Value (Rp)
(1)	(2)	(3)	(4)
1. Kuantan Mudik	82	103 680	...
2. Hulu Kuantan			...
3. Gunung Toar			...
4. Pucuk Rantau			...
5. Singingi			...
6. Singingi Hilir	85		...
7. Kuantan Tengah	1 413	247 975	...
8. Sentajo Raya			...
9. Benai	201	103 680	...
10. Kuantan Hilir	383	103 680	...
11. Pangean	279	103 680	...
12. Logas Tanah Darat	61	103 680	...
13. Kuantan Hilir Seberang			...
14. Cerenti	328	103 680	...
15. Inuman	589	265 200	...
<b>Kuantan Singingi</b>	<b>3 421</b>	<b>1 135 255</b>	<b>...</b>

Sumber/Source: UPTD Penyediaan Air Bersih Kabupaten Kuantan Singingi / Regional Clean Water Supply Office of Kuantan Singingi Regency

**Tabel**  
**Table 6.2.4****Banyaknya Pelanggan BPAM Menurut Jenis Konsumen di Kabupaten Kuantan Singingi, 2015 – 2019**  
**Number of Customers by Kind in Kuantan Singingi Regency, 2015 – 2019**

<b>Jenis Kind</b>	<b>2015</b>	<b>2016</b>	<b>2017</b>	<b>2018</b>	<b>2019</b>
(1)	(2)	(3)	(4)	(5)	(6)
<b>Sosial</b>					
Umum	–	–	–	–	–
Khusus	51	51	47	47	68
<b>Non Niaga</b>					
Rumah Tangga	3 627	3 627	2 330	2 905	3 158
Instansi Pemerintah	–	–	–	–	–
<b>Niaga</b>					
Kecil	240	240	170	170	195
Besar	–	–	–	–	–
<b>Lainnya</b>	–	–	1 138	–	–
<b>Jumlah/Total</b>					
	<b>3 918</b>	<b>3 918</b>	<b>3 685</b>	<b>3 122</b>	<b>3 421</b>

Sumber/Source: UPTD Penyediaan Air Bersih Kabupaten Kuantan Singingi / Regional Clean Water Supply Office of Kuantan Singingi Regency

**Tabel**  
**Table** 6.2.5

**Jumlah Air Minum yang Disalurkan Menurut Jenis  
Konsumen di Kabupaten Kuantan Singingi, 2016 –  
2019**  
*Number of Water Distribution by Kind of Customer in  
Kuantan Singingi Regency, 2016 – 2019*

Jenis Kind	2016	2017	2018	2019
(1)	(2)	(3)	(4)	(5)
<b>Sosial</b>				
Umum	–	–	–	–
Khusus	510	7 332	8 460	9 204
<b>Non Niaga</b>				
Rumah Tangga	27 380	63 480	453 180	428 220
Instansi Pemerintah	–	–	–	–
<b>Niaga</b>				
Kecil	2 400	26 520	26 520	23 400
Besar	–	–	–	–
<b>Lainnya</b>	–	–	–	–
<b>Jumlah/Total</b>	<b>30 290</b>	<b>97 332</b>	<b>488 160</b>	<b>460 824</b>

Sumber/Source: UPTD Penyediaan Air Bersih Kabupaten Kuantan Singingi / Regional Clean Water Supply Office of Kuantan Singingi Regency



# Bab/Chapter 7

INDUSTRI MANUFAKTUR

*Manufacturing Industry*

Banyaknya Perusahaan Industri  
*Number of Industrial Companies*

**777**

Jumlah Pekerja Industri  
*Number of Industrial Labour*

**2.407**





**PENJELASAN TEKNIS**

1. **Perusahaan atau usaha industri** adalah suatu unit (kesatuan) usaha yang melakukan kegiatan ekonomi, bertujuan menghasilkan barang atau jasa, terletak pada suatu bangunan atau lokasi tertentu, dan mempunyai catatan administrasi tersendiri mengenai produksi dan struktur biaya serta ada seorang atau lebih yang bertanggung jawab atas usaha tersebut.
2. Industri manufaktur dikelompokkan ke dalam 4 golongan berdasarkan banyaknya pekerja, yaitu: industri besar (100 orang pekerja atau lebih), industri sedang/menengah (20–99 orang pekerja), industri kecil (5–19 orang pekerja), dan industri mikro (1–4 orang pekerja).
3. **Perusahaan Perdagangan** adalah Perusahaan yang kegiatan usahanya melakukan transaksi pembelian barang dagang kemudian untuk dijual tanpa mengubah bentuknya.

**TECHNICAL NOTES**

1. **A manufacturing establishment** is defined as a production unit engaged in economic activity, producing goods or services, located in a building or in a certain location, keeping a business record concerning the production and cost structure, and having a person or more that are responsible to those activities.
2. *Manufacturing industries are categorized into four groups, based on the number of employees: large scale manufacturing (100 employees or more), medium scale manufacturing (20–99 employees), small scale manufacturing (5–19 employees), and micro industry (1–4 employees).*
3. **Trading Companies** is a company whose business activities make purchase of merchandise for resale later without changing its shape.



**ULASAN**

Tahun 2018 terdapat 777 perusahaan industri, dengan nilai investasi industri sebesar 23,52 miliar rupiah. Kecamatan yang memiliki perusahaan industri terbanyak adalah Kuantan Mudik, sebanyak 109 perusahaan. Sementara itu, kecamatan yang memiliki perusahaan industri paling sedikit adalah Pucuk Rantau, sebanyak 9 perusahaan.

Jumlah pekerja industri pada tahun 2018 adalah 2.407 orang, naik 7,7 persen dibandingkan tahun 2017.

**DESCRIPTION**

*In 2018 there were 777 industrial companies, with 23.52 billion rupiah industrial investment. The subdistrict with the most industrial companies is Kuantan Mudik, with 109 companies. Meanwhile, the district with the least industrial companies was the Pucuk Rantau, with 9 companies.*

*The number of industrial workers in 2018 was 2,407 people, increased 7.7 percent compared to 2017.*

<https://kuansingkab.bps.go.id>

**Tabel**  
**Table** 7.1**Banyaknya Perusahaan Industri Menurut Kecamatan di Kabupaten Kuantan Singingi, 2015 – 2018**  
**Number of Industrial Companies by Subdistrict in Kuantan Singingi Regency, 2015 – 2018**

Kecamatan Subdistrict	Banyaknya Perusahaan Number of Companies			
	2015	2016	2017	2018
(1)	(2)	(3)	(4)	(5)
1. Kuantan Mudik	99	100	105	109
2. Hulu Kuantan	16	16	16	16
3. Gunung Toar	28	28	29	29
4. Pucuk Rantau	8	8	8	9
5. Singingi	91	93	93	94
6. Singingi Hilir	73	73	74	75
7. Kuantan Tengah	140	142	142	147
8. Sentajo Raya	37	38	38	38
9. Benai	42	44	43	43
10. Kuantan Hilir	68	68	69	69
11. Pangean	49	49	52	52
12. Logas Tanah Darat	24	24	24	25
13. Kuantan Hilir Seberang	11	12	12	12
14. Cerenti	32	31	33	34
15. Inuman	24	24	24	25
<b>Jumlah/Total</b>	<b>742</b>	<b>750</b>	<b>762</b>	<b>777</b>

Catatan/Note: Data Tahun 2019 belum tersedia / 2019 data is not yet available

Sumber/Source: Dinas Koperasi Usaha Kecil dan Menengah, Perdagangan dan Perindustrian Kabupaten Kuantan Singingi / Regional Cooperatives Small and Medium Enterprises, Tradem and Industry Office of Kuantan Singingi Regency

**Tabel**  
**Table** 7.2

**Nilai Investasi Industri Menurut Kecamatan di Kabupaten Kuantan Singingi, 2018**  
**Industrial Investment Value by Subdistrict in Kuantan Singingi Regency, 2018**

Kecamatan Subdistrict	Investasi Investment	
	Nilai (Rp. 000) Value (IDR. 000)	Persentase (%) Percentage (%)
(1)	(2)	(3)
1. Kuantan Mudik	5 900 550	25,09
2. Hulu Kuantan	386 500	1,64
3. Gunung Toar	750 400	3,19
4. Pucuk Rantau	156 000	0,66
5. Singingi	3 214 620	13,67
6. Singingi Hilir	2 151 200	9,15
7. Kuantan Tengah	3 784 760	16,09
8. Sentajo Raya	1 152 550	4,90
9. Benai	1 004 045	4,27
10. Kuantan Hilir	1 446 235	6,15
11. Pangean	1 081 365	4,60
12. Logas Tanah Darat	1 115 365	4,74
13. Kuantan Hilir Seberang	188 000	0,80
14. Cerenti	646 580	2,75
15. Inuman	541 155	2,30
<b>Jumlah/Total</b>	<b>23 519 325</b>	<b>100,00</b>

Catatan/Note: Data Tahun 2019 belum tersedia / 2019 data is not yet available

Sumber/Source: Dinas Koperasi Usaha Kecil dan Menengah, Perdagangan dan Perindustrian Kabupaten Kuantan Singingi / Regional Cooperatives Small and Medium Enterprises, Tradem and Industry Office of Kuantan Singingi Regency

**Tabel**  
**Table** 7.3**Jumlah Pekerja Industri Menurut Kecamatan di  
Kabupaten Kuantan Singingi, 2015 – 2018**  
*Number of Industrial Labour by Subdistrict in Kuantan  
Singingi Regency, 2015 – 2019*

Kecamatan Subdistrict	Jumlah Pekerja Number of Labour			
	2015	2016	2017	2018
(1)	(2)	(3)	(4)	(5)
1. Kuantan Mudik	389	393	407	420
2. Hulu Kuantan	34	33	33	33
3. Gunung Toar	80	79	81	81
4. Pucuk Rantau	3	12	12	15
5. Singingi	261	240	240	244
6. Singingi Hilir	199	200	205	212
7. Kuantan Tengah	671	675	474	504
8. Sentajo Raya	124	131	113	113
9. Benai	156	164	59	163
10. Kuantan Hilir	207	206	202	202
11. Pangean	127	127	136	129
12. Logas Tanah Darat	72	72	60	73
13. Kuantan Hilir Seberang	28	30	30	30
14. Cerenti	98	95	106	109
15. Inuman	76	77	77	79
<b>Jumlah/Total</b>	<b>2 525</b>	<b>2 534</b>	<b>2 235</b>	<b>2 407</b>

Catatan/Note: Data Tahun 2019 belum tersedia / 2019 data is not yet available

Sumber/Source: Dinas Koperasi Usaha Kecil dan Menengah, Perdagangan dan Perindustrian Kabupaten Kuantan Singingi / Regional Cooperatives Small and Medium Enterprises, Tradem and Industry Office of Kuantan Singingi Regency

**Tabel**  
**Table** 7.4

**Nama Perusahaan Kelapa Sawit Menurut Lokasi dan Kegiatannya di Kabupaten Kuantan Singingi, 2019**  
**Palm Oil Factories by Location and Activity In Kuantan Singingi Regency, 2019**

Kecamatan Subdistrict		Lokasi (Kecamatan) Location (Subdistrict)	Kegiatan Activity
(1)		(2)	(3)
1.	PT.Tri Bakti Sarimas (PKS I)	Kuantan Mudik	Crude Palm Oil (CPO) dan Kernel
2.	PT. Tamora Agro Lestari	Hulu Kuantan	Pabrik Kelapa Sawit
3.	PT. Adimulya Agro Lestari	Singingi Hilir dan Logas Tanah Darat	Kebun Kelapa Sawit
4.	PT Tri Bakti Sarimas (PKS II)	Pucuk Rantau	Crude Palm Oil (CPO) dan Kernel
5.	PT. Kebun Pantai Raja	Singingi Hilir	Perkebunan dan Pabrik Kelapa Sawit
6.	PT. Mustika Agro Sari	Singingi Hilir	Pabrik Kelapa Sawit
7.	PT. Wanasari Nusantara	Singingi Hilir	Pabrik Kelapa Sawit
8.	PT. Inti Indosawit Subur	Singingi Hilir	Pabrik Pengolahan Minyak Kelapa Sawit
9.	PT. Surya Agrolika Reksa I	Singingi Hilir	Crude Palm Oil (CPO) dan Kernel
10.	PT. Surya Agrolika Reksa II	Singingi Hilir	Crude Palm Oil (CPO) dan Kernel
11.	PT. Usaha Kita Makmur	Kuantan Tengah	Pabrik Kelapa Sawit
12.	PT. Asia Sawit Makmur Jaya	Kuantan Tengah	Pabrik dan Perkebunan Kelapa Sawit
13.	PT. Citra Riau Sarana II	Sentajo Raya	Pabrik Pengolahan Kelapa Sawit
14.	PT. Duta Palma Nusantara	Benai	Crude Palm Oil (CPO) dan Kernel
15.	PT. Citra Riau Sarana I	Logas Tanah Darat	Crude Palm Oil (CPO) dan Kernel
16.	PT. Citra Riau Sarana III	Logas Tanah Darat	Pabrik Kelapa Sawit
17.	PT. Cerenti Subur	Kuantan Hilir Seberang	Crude Palm Oil (CPO) dan Kernel
18.	PT. Wana Jingga Timur	Cerenti	Crude Palm Oil (CPO) dan Kernel
19.	PT. Gemilang Sawit Lestari	Inuman	Pabrik Kelapa Sawit
20.	PT, Duta Mentari Raya	Singingi	Pabrik Kelapa Sawit
21.	PT. Gatipura Mulya	Pangean	Pabrik Kelapa Sawit
22.	PT. Sinar Utama Nabati	Singingi	Pabrik Kelapa Sawit

Sumber/Source: Dinas Lingkungan Hidup Kabupaten Kuantan Singingi / Regional Environmental Office of Kuantan Singingi Regency

BAB

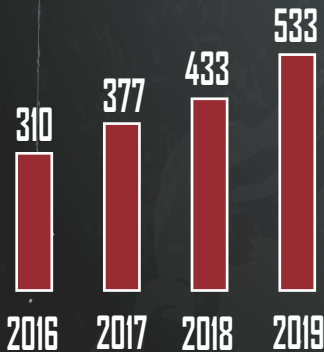
8

PARIWISATA

*Tourism*

JUMLAH RUMAH MAKAN/RESTORAN  
*Number of Restaurant*

533



TAHUN 2019 JUMLAH RESTORAN BERTAMBAH  
**100 buah**

*In 2019, the number of restaurant  
increased 100*



## PENJELASAN TEKNIS

1. **Rata-rata lama tinggal** adalah rata-rata waktu tinggal wisatawan mancanegara di Indonesia untuk satu kali kunjungan.
2. **Usaha penyediaan akomodasi** adalah usaha yang menyediakan pelayanan penginapan yang dapat dilengkapi dengan pelayanan pariwisata lainnya. Usaha penyediaan akomodasi dapat berupa hotel, vila, pondok wisata, bumi perkemahan, persinggahan karavan, dan akomodasi lainnya yang digunakan untuk tujuan pariwisata.
3. **Hotel** adalah penyediaan akomodasi secara harian berupa kamar-kamar di dalam satu bangunan yang dapat dilengkapi dengan jasa pelayanan makan dan minum, kegiatan hiburan dan atau fasilitas lainnya. Hotel terdiri dari hotel berbintang dan hotel non- bintang.
4. **Hotel bintang** adalah usaha penyediaan jasa pelayanan penginapan, makan minum serta jasa lainnya bagi umum dengan menggunakan sebagian atau seluruh bangunan. Usaha ini dikelola secara komersial serta memenuhi ketentuan persyaratan sebagai hotel bintang (termasuk berlian) yang ditetapkan dalam surat keputusan instansi yang

## TECHNICAL NOTES

1. **Average length of stay** is the average stay duration of foreign visitor in Indonesia for one trip.
2. **The business of providing accommodation** is a business that provides specialty services that can be equipped with other tourism services. It includes hotel, villa, cottage, camping, caravan stop, and other accommodation that are used for tourism purposes.
3. **Hotel** is a daily supply of accommodation rooms within a building which can be equipped with eating and drinking services, entertainment activities and/or other facilities. Hotel consists of a classified hotel and a non-classified hotel.
4. **A star hotel** is the business of providing an accommodation, eating and drinking as well as other services for the public by using a building or a part of a building. It is managed commercially and meets specified requirements as a star hotel (including diamonds) set forth in the decree of fostering agency. For example, five star hotel, four star hotel, and so on.



membinanya. Misalnya hotel bintang lima, hotel bintang empat dan seterusnya.

5. **Tingkat penghunian kamar hotel** adalah persentase banyaknya malam kamar yang dihuni terhadap banyaknya malam kamar yang tersedia.
5. **Room occupancy rate** is the number of room-nights occupied divided by the number of room-nights available, multiplied by 100 percent.
6. **Rata-rata lamanya tamu menginap** adalah banyaknya malam tempat tidur yang terpakai (malam tamu) dengan banyaknya tamu yang menginap di hotel atau akomodasi lainnya.
6. **Average length of stay** is the number of bed-nights used (guest night) divided by the number of guests coming to spend the night at the accommodation.

**ULASAN****Hotel**

Berdasarkan hasil survey Perusahaan / Usaha jasa akomodasi pada tahun 2018, Kabupaten Kuantan Singingi memiliki 20 akomodasi penginapan.

Masih di tahun 2018, rata-rata lama menginap tamu domestik 1,02. Jika dilihat dari persentasi tingkat penghunian kamar pada penginapan terjadi pada bulan Juli dengan tingkat penghunian kamar mencapai 21,91 %.

**Pariwisata**

Di Kabupaten Kuantan Singingi banyak sekali tempat-tempat bersejarah dan tempat wisata yang dapat dikunjungi.

Sektor pariwisata di Kabupaten Kuantan Singingi cukup menarik karena di setiap kecamatan terdapat tempat-tempat pariwisata seperti air terjun.

**DESCRIPTION****Hotel**

*Based on the Survey results Corporate / Business Accomodation Service there in 2018. Kuantan Singingi Regency has 20 accomodation.*

*Still by 2018, the average lengths stay of domestic is 1,02. If seen from the percentation of the hotel room occupancy rate, the highest was in July, with a room occupancy rate reached 21,91 %*

**Tourism**

*Kuantan Singingi Regency has a lot of Historical and tourism places to visit.*

*The tourism sector in the Kuantan Singingi Regency is quite interesting because in every subdistrict there are tourist places like waterfall.*

**Tabel**  
**Table 8.1****Jumlah Rumah Makan/Restoran Menurut Kecamatan di  
Kabupaten Kuantan Singingi, 2016–2019**  
**Number of Restaurants by Subdistrict in Kuantan Singingi  
Regency, 2016–2019**

<b>Kecamatan Subdistrict</b>	<b>2016</b>	<b>2017</b>	<b>2018</b>	<b>2019</b>
(1)	(2)	(3)	(4)	(5)
1. Kuantan Mudik	20	24	26	52
2. Hulu Kuantan	3	31	6	25
3. Gunung Toar	12	3	13	27
4. Pucuk Rantau	4	4	4	7
5. Singingi	19	19	25	46
6. Singingi Hilir	24	22	6	22
7. Kuantan Tengah	115	171	253	236
8. Sentajo Raya	8	8	9	25
9. Benai	26	26	26	18
10. Kuantan Hilir	21	21	20	25
11. Pangean	7	7	7	7
12. Logas Tanah Darat	6	6	6	6
13. Kuantan Hilir Seberang	4	4	4	8
14. Cerenti	27	17	14	14
15. Inuman	14	14	14	15
<b>Kuantan Singingi</b>	<b>310</b>	<b>377</b>	<b>433</b>	<b>533</b>

Sumber/Source: Badan Pendapatan Daerah Kabupaten Kuantan Singingi/ Regional Revenue Agency of Kuantan Singingi Regency

**Tabel**  
**Table** 8.2

**Jumlah Akomodasi Hotel di Kabupaten Kuantan Singingi,  
2012 – 2018**  
**Number of Hotel Accomodation in Kuantan Singingi  
Regency, 2012 – 2018**

Tahun Year	Hotel Hotels	Kamar Rooms	Tempat Tidur Beds	Tenaga Kerja Labour
(1)	(2)	(3)	(4)	(5)
2012	16	300	628	76
2013	16	305	645	73
2014	19	340	727	79
2015	19	338	734	77
2016	19	338	734	77
2017	20	341	598	65
2018	20	351	660	65

Catatan/Note: Data Tahun 2019 belum tersedia / 2019 data is not yet available

Sumber/Source: Survei Perusahaan/Usaha Jasa Akomodasi, BPS Kabupaten Kuantan Singingi/ Accomodation Service Establishment Survey, BPS – Statistic of Kuantan Singingi Regency

**Tabel**  
**Table 8.3**

**Rata-rata Lama Menginap Tamu Asing dan Tamu Domestik Menurut Bulan di Kabupaten Kuantan Singingi (Hari), 2018**  
**Average Length of Stay of Foreign and Domestic Visitors by Month in Kuantan Singingi Regency (Day), 2018**

<b>Bulan</b> <b>Month</b>	<b>Tamu Asing</b> <b>Foreign Visitor</b>	<b>Tamu Domestik</b> <b>Domestic Visitor</b>
(1)	(2)	(3)
1. Januari / January	–	1,00
2. Februari / February	–	1,04
3. Maret / March	–	1,01
4. April / April	–	1,00
5. Mei / May	–	1,00
6. Juni / June	–	1,00
7. Juli / July	–	1,01
8. Agustus / August	–	1,01
9. September / September	–	1,04
10. Oktober / October	–	1,01
11. November / November	–	1,11
12. Desember / December	–	1,01
<b>Jumlah/Total</b>	<b>–</b>	<b>1,01</b>

Catatan/Note: Data Tahun 2019 belum tersedia / 2019 data is not yet available

Sumber/Source: Survei Perusahaan/Usaha Jasa Akomodasi, BPS Kabupaten Kuantan Singingi/ Accomodation Service Establishment Survey, BPS – Statistic of Kuantan Singingi Regency

**Tabel**  
**Table 8.4**

**Persentase Tingkat Penghunian Kamar Hotel dan Akomodasi Lainnya Menurut Jenis Hotel dan Bulan di Kabupaten Kuantan Singingi, 2018**  
**Room Occupancy Rate of Hotels and Other Accomodations by Type of Accomodation and Month in Kuantan Singingi Regency, 2018**

<b>Bulan</b> <b>Month</b>	<b>Hotel Berbintang</b> <b>Star Hotel</b>	<b>Hotel Non Bintang</b> <b>Nonstar Hotel</b>
(1)	(2)	(3)
1. Januari / January	–	15,66
2. Februari / February	–	17,61
3. Maret / March	–	17,43
4. April / April	–	15,07
5. Mei / May	–	13,59
6. Juni / June	–	13,72
7. Juli / July	–	21,91
8. Agustus / August	–	21,43
9. September / September	–	16,02
10. Oktober / October	–	18,37
11. November / November	–	17,14
12. Desember / December	–	15,78
<b>Jumlah/Total</b>	–	<b>16,98</b>

Catatan/Note: Data Tahun 2019 belum tersedia / 2019 data is not yet available

Sumber/Source: Survei Perusahaan/Usaha Jasa Akomodasi, BPS Kabupaten Kuantan Singingi/ Accomodation Service Establishment Survey, BPS – Statistic of Kuantan Singingi Regency

**Tabel**  
**Table 8.5****Tempat-tempat Bersejarah Menurut Kecamatan di  
Kabupaten Kuantan Singingi, 2018**  
*Historical Places by Subdistrict in Kuantan Singingi Regency,  
2018*

Kecamatan Subdistrict		Tempat-tempat Bersejarah Historical Places	
(1)		(2)	
1. Kuantan Mudik	a.	Bukit Bakar	
	b.	Pematang Kancah	
	c.	Kunangan	
	d.	Padang Candi	
	e.	Bukik Salasih	
	f.	Aur Bersurat dan Pincuran	
	g.	Lopak Gajah Mati	
	h.	Makam Syekh Hanafi	
	i.	Kobun Manggis dan Tugu Bambu Runcing	
	j.	Tugu Proklamasi	
2. Hulu Kuantan	a.	Koto Tuo Sungai Pinang	
	b.	Makam Ninik Dara Putih	
	c.	Koto Sampurago	
	d.	Monumen Pemerintah Darurat 1949	
	e.	Makam Ma'rifat Mardjani	
3. Gunung Toar	a.	Dapur Umum	
4. Pucuk Rantau	a.	Tapak Nabi Daut	

Lanjutan Tabel/*Continued Table* 8.5

Kecamatan <i>Subdistrict</i>		Tempat-tempat Bersejarah <i>Historical Places</i>	
(1)		(2)	
5. Singingi	a.	Makam syekh Ahmad Bunda	
	b.	Makam Raja Pagaruyung VIII	
	c.	Makam Tuan Gadih Nan Alui Reno Sari Bunda	
	d.	Makam Tuan Pakih Toking	
	e.	Makam Datuk Jalo Sutan I dan Makam Mad Ali	
	f.	Makam Datuk Sinaro Nan Putih I	
	g.	Batu Vila T.821 Belanda	
	h.	Tugu Proklamasi	
	i.	Makam Datuk Sampono Rajo di Poco	
	j.	Makam Tuan Indomo Basa Ampek Balai	
	k.	Makam Ninik Putih Darah Telunjuk	
	l.	Makam Ar Rahman	
	m.	Cagar Alam Hutan Lindung Bukit Sangkar Puyuh	
	n.	Makam Muhammad Syarif	
	o.	Jalan Kereta Api	
p.	Situs Kerajaan Dang Tuanku		
6. Singingi Hilir	a.	Situs Kerajaan Imbang Jayo	
	b.	Makam Keramat Datuk Batuah	



Lanjutan Tabel/*Continued Table 8.5*

<b>Kecamatan Subdistrict</b>		<b>Tempat-tempat Bersejarah Historical Places</b>	
<b>(1)</b>		<b>(2)</b>	
7.	Kuantan Tengah	a.	Makam syekh Ahmad Bunda
		b.	Makam Raja Pagaruyung VIII
		c.	Makam Tuan Gadih Nan Alui Reno Sari Bunda
		d.	Makam Tuan Pakih Toking
		e.	Makam Datuk Jalo Sutan I dan Makam Mad Ali
		f.	Makam Datuk Sinaro Nan Putieh I
		g.	Batu Vila T.821 Belanda
		h.	Tugu Proklamasi
		i.	Makam Datuk Sampono Rajo di Poco
		j.	Makam Tuan Indomo Basa Ampek Balai
		k.	Makam Ninik Putih Darah Telunjuk
		l.	Makam Ar Rahman

Lanjutan Tabel/*Continued Table* 8.5

Kecamatan <i>Subdistrict</i>		Tempat-tempat Bersejarah <i>Historical Places</i>	
(1)		(2)	
8.	Sentajo Raya	a.	Makam Keramat Tongku Karak
		b.	Masjid Usang Koto Sentajo
		c.	Makam Datuk Simambang
		d.	Makam Keramat Datuk Loban
		e.	Kompleks Rumah Godang
		f.	Makam Keramat Tongku Kuniang
		g.	Makam Keramat Jubah Merah
		h.	Titian Motor dan motor peninggalan belanda
		i.	Hutan lindung Sentajo
		j.	Rumah Penghulu Malin Hikam
		k.	Rumah Tua Pendekar Bungsu Uyut
		l.	Balai Bunga Setangkai

Lanjutan Tabel/*Continued Table 8.5*

Kecamatan <i>Subdistrict</i>		Tempat-tempat Bersejarah <i>Historical Places</i>	
(1)		(2)	
9. Benai	a.	Danau Seroja	
	b.	Rawang Udang	
	c.	Tugu Gajah Putih	
	d.	Makam Abdullah syarib	
	e.	Makam Guru Silat Nan Garang	
	f.	Makam Keramat Mejan Limo	
	g.	Rumah Godang Persukuan Kenegerian Benai	
	h.	Balai adat Kenegerian Benai	
10. Kuantan Hilir	a.	Masjid Jami' I Desa Koto Tuo Baserah	
11. Pangean	a.	Makam Jahar Taher	
	b.	Bukit Sangkar Puyuh	
	c.	Kuburan Hantu Pak Buru	
	d.	Mesjid Jami' Koto Pangean	
	e.	Makam Datuk Baromban Bosi	
	f.	Komplek Makam Bagindo Rajo	
	g.	Makam Guru Silat Datuk Untuik	
	h.	Komplek Makam	
	i.	Komplek Makam Pendekar Malin	
	j.	Komplek Makam Pendekar Rantau	
	k.	Mesjid Tua	
	12. Logas Tanah Darat		

Lanjutan Tabel/*Continued Table 8.5*

Kecamatan <i>Subdistrict</i>		Tempat-tempat Bersejarah <i>Historical Places</i>	
(1)		(2)	
13.	Kuantan Hilir Seberang	a.	Istana Koto Rajo
		b.	Rumah Moh. Nur Rauf
		c.	Makam raja
14.	Cerenti	a.	Bukit Candi
		b.	Makam Keturunan Raja-raja
		c.	Istana Raja
		d.	Pincuran Tujuh
		e.	Batu Penobatan Raja
		f.	Bukit Sangkar Puyuh
		g.	Makam Pahlawan Khatib Sutan
		h.	Rumah Harun Gemuk
		i.	Rumah H. Abd. Rauf
15.	Inuman	a.	Makam Imam saleh
		b.	Pulau Singkiang
		c.	Monumen Tank Baja

Catatan/Note: Data Tahun 2019 belum tersedia / *2019 data is not yet available*

Sumber/Source: Dinas Pariwisata dan Kebudayaan Kabupaten Kuantan Singingi / *Regional Tourism and Culture Office of Kuantan Singingi Regency*

**Tabel**  
**Table 8.6****Tempat-tempat Pariwisata Menurut Kecamatan di Kabupaten Kuantan Singingi, 2018**  
*Tourism Places by Subdistrict in Kuantan Singingi Regency, 2018*

<b>Kecamatan</b> <b>Subdistrict</b>	<b>Tempat-tempat Pariwisata</b> <b>Tourism Places</b>
(1)	(2)
1. Kuantan Mudik	Air Terjun Guruh Gemurai, Air Terjun Mamughai Air Hitam, Air Terjun Jambu Layu/Tepian Batu, Air Terjun Sonsang, Air Terjun Patisoni, Air Terjun Batu Gajah, Air Terjun Sungai Dangku, Air Terjun Dewansatu, Kendi Naga, Festival Perahu Bagandung, Panorama Kebun Nopi
2. Hulu Kuantan	Pemandian Air Panas, Air Terjun Tujuh Tingkat Batang Koban, Air Terjun Batang Ogan, Lembah Dinama, Arena Arung Jeram, Air Terjun Anak Sungai Kandi, Air Terjun Duo Kandi, Batu Karst
3. Gunung Toar	Danau Pisang Berebus, Rumah Adat Siberobah, Rumah Adat Desa Koto Gunung, Rumah Adat Desa Toar, Rumah Adat Lubuk Terentang, Pematang Kanca, Batu Ojuang
4. Pucuk Rantau	Sungai Jernih
5. Singingi	Air Terjun Hulu Lembu, Air Terjun Gemuruh, Air Terjun Sungai Jauh, Air Terjun Sungai Sikonda, Air Terjun Tasam, Panorama Bukit Cokiak, Panorama Sei Logas, Arca Lembu, Balimau Kasai, Al Qur'an Tulis Tangan, Cap/Stempel Perunggu, Mamucuak Ikan Larangan
6. Singingi Hilir	Air Terjun Tangko, Air Terjun Tasam Kiri, Air Terjun Pendakian Lubis, Air Terjun Sungai Tangko, Pemandian Air Panas, Danau Biru, Air Terjun Pangoen, Lubuk Koalin, Pemandian Sungai Kubang, Lubuk Batu Bobok, Lubuk Larangan, Tabijo Sei Tepi
7. Kuantan Tengah	Pacu Jalur Tepian Narosa, Panorama Danau Masjid Koto Kari, Panorama Hutan Kota Pulau Bungin, Waterpark, Kuansing Farm, Hutan Kota Komplek Pemda, Dusun Tuo, Rumah Adat Kenegerian, Batu Ojuang

Lanjutan Tabel/*Continued Table 8.6*

Kecamatan <i>Subdistrict</i>		Tempat-tempat Pariwisata <i>Tourism Places</i>
(1)	(2)	
8.	Sentajo Raya	Danau Cekdam, Panorama Hutan Lindung, Desa Adat Koto Sentajo
9.	Benai	Danau Rawang Udang, Danau Seroja
10.	Kuantan Hilir	Pesona Rawang Bonto, Bantaran Ukir Jepara
11.	Pangean	Balai Silat Pematang, Danau Baru, Makam Datuk Barombam Bosi
12.	Logas Tanah Darat	Penyulingan Leba Rambut, Rumah Adat Situgal, Penyulingan Madu Loba
13.	Kuantan Hilir Seberang	Istana Koto Rajo, Danau Sei Soriak
14.	Cerenti	Danau Sikuran, Monumen Tank Baja, Rumah Adat
15.	Inuman	Danau Panjang, Penyulingan Madu Lebah, Makam Imam Saleh, Rumah Adat Koto Inuman

Catatan/*Note*: Data Tahun 2019 belum tersedia / *2019 data is not yet available*

Sumber/*Source*: Dinas Pariwisata dan Kebudayaan Kabupaten Kuantan Singingi / *Regional Tourism and Culture Office of Kuantan Singingi Regency*



# Bab/Chapter 9

## TRANSPORTASI DAN KOMUNIKASI

*Transportation and Communication*



Banyaknya Kendaraan  
Angkutan Darat Bermotor  
*Number of Motor Vehicle*

**386** \*)Tahun 2017

Panjang Jalan Kabupaten

*Length of Regency Road*

**1.989,853** km





**PENJELASAN TEKNIS**

1. **Kantor Pos** adalah tempat pemberi pelayanan komunikasi tertulis dan atau surat elektronik, layanan paket, layanan logistik, layanan transaksi keuangan, dan layanan keagenan pos untuk kepentingan umum. Rumah pos berfungsi sama seperti kantor pos dan kantor pos pembantu, bedanya rumah pos biasanya terletak di daerah terpencil.

**TECHNICAL NOTES**

1. **Post Office** is a service provider facility of written communication and or electronic mail, parcel service, logistics services, financial transaction services, and postal services to the public. Postal house has the same function as the post office and subsidiary of post office, the difference is that postal house is usually located in remote areas.

<https://kuansingkab.bps.go.id>

**ULASAN****DESCRIPTION****Transportasi**

Prasarana jalan merupakan urat nadi kelancaran lalu lintas di darat. Lancarnya lalu lintas akan sangat menunjang perkembangan perekonomian suatu daerah.

Panjang jalan kabupaten di Kabupaten Kuantan Singingi pada tahun 2019 sepanjang 1.989,853 Km yang terdiri dari permukaan jalan yang diaspal 583,375 Km (29,33 persen), kerikil 1.119,938 Km (56,30 persen), dan tanah 280,540 Km (14,10 persen). Panjang jembatan di Kabupaten Kuantan Singingi pada tahun 2019 sepanjang 6.120,00 m yang terdiri dari permukaan jembatan kayu 713,00 m, beton 719,00 m, box culvert 1.258,00 m, dan rangka baja 3.430 m.

**Komunikasi**

Dari PT. Pos Indonesia Cabang Kuantan Singingi tercatat bahwa selama 2019 banyaknya surat yang diterima sebanyak 13.539 dan yang dikirim sebanyak 3.369.

Jumlah paket pos melalui PT. Pos Indonesia Cabang Kuantan Singingi diantaranya yang diterima sebanyak 5.385 paket. Sedangkan paket pos yang dikirim sebanyak 853 paket.

**Transportation**

*Infrastructure of roads is a main factor needed to accelerate traffic activities on land. The acceleration of traffic will support economic activities in a region.*

*In period of 2018 the length of road regency in Kuantan Singingi Regency was recorded at 1.989,853 kilometers divided into; asphalted was 583,375 kilometres (29,33 percent), gravel was 1.119,938 kilometres (56,30 percent), and ground was 280,540 kilometres (14,10 percent). Length of bridge in Kuantan Singingi Regency was recorded at 6.120,00 metres divided into; wood bridge was 713,00 metres, concrete was 719,00 metres, box culvert 1.258,00 metres, and frame was 3.430 metres*

**Communication**

*From PT. Indonesia Post Kuantan Singingi Branch reported that during 2019, 13,539 letters were received and 3.369 were sent.*

*Number of received post packages via PT. Indonesia Post Kuantan Singingi branch were 5.385 packages, and 853 post packages were sent.*

## 9.1 TRANSPORTASI TRANSPORTATION

**Tabel** 9.1.1 **Panjang Jalan Negara, Jalan Provinsi, dan Jalan Kabupaten Menurut Jenis Permukaan di Kabupaten Kuantan Singingi (Km), 2018 – 2019**  
*Length of State Road, Province Road, and Regency Road Based on Type of Surface In Kuantan Singingi Regency (Km), 2018 – 2019*

Jenis Permukaan Surface Type	Jalan Negara State Road		Jalan Provinsi Province Road		Jalan Kabupaten Regency Road	
	2018	2019	2018	2019	2018	2019
(1)	(2)	(3)	(4)	(5)	(6)	(7)
1. Aspal	...	...	...	91,890	542,775	583,375
2. Kerikil	...	...	...	55,110	1 163,338	1 119,938
3. Rigit Pavement	...	...	...	39,700	3,200	5,400
4. Tanah	...	...	...	3,000	280,540	280,540
5. Lainnya	...	...	...	...	...	0,600
<b>Jumlah/ Total</b>	...	...	...	<b>189,700</b>	<b>1 989,853</b>	<b>1 989,853</b>

Sumber/Source: Dinas Pekerjaan Umum dan Penataan Ruang Kabupaten Kuantan Singingi / *Regional Public Works and Spatial Planning Office of Kuantan Singingi Regency*

**Tabel**  
**Table** 9.1.2**Panjang Jalan Negara, Jalan Provinsi, dan Jalan Kabupaten Menurut Keadaan di Kabupaten Kuantan Singingi (Km), 2018 – 2019**  
***Length of State Road, Province Road, and Regency Road Based on Condition in Kuantan Singingi Regency (Km), 2018 – 2019***

Keadaan Condition	Jalan Negara State Road		Jalan Provinsi Province Road		Jalan Kabupaten Regency Road	
	2018	2019	2018	2019	2018	2019
(1)	(2)	(3)	(4)	(5)	(6)	(7)
1. Baik	...	...	...	...	402,162	567,307
2. Sedang	...	...	...	...	572,379	438,901
3. Rusak	...	...	...	...	641,607	739,200
4. Rusak Berat	...	...	...	...	373,705	244,445
<b>Jumlah/Total</b>	...	...	...	...	<b>1 989,853</b>	<b>1 989,853</b>

Sumber/Source: Dinas Pekerjaan Umum dan Penataan Ruang Kabupaten Kuantan Singingi / *Regional Public Works and Spatial Planning Office of Kuantan Singingi Regency*

**Tabel 9.1.3** Banyak dan Panjang Jembatan Berdasarkan Jenisnya di Kabupaten Kuantan Singingi, 2019  
**Number and Length of Bridge Based on Type in Kuantan Singingi Regency, 2019**

Jenis Jembatan <i>Type of Bridge</i>	Unit <i>Unit</i>	Panjang (m) <i>Length (m)</i>	Kondisi <i>Condition</i>
(1)	(2)	(3)	(4)
1. Jembatan Rangka Baja :			
a. Rangka Baja Beton	21	2 565,00	Baik
b. Rangka Baja Kayu Semi Permanen	4	125,00	Baik
c. Jembatan Gantung	5	740,00	Baik
2. Jembatan Beton			
a. Beton Balok T	27	639,00	Baik
b. Beton Girder	3	80,00	Baik
3. Box Culvert	347	1 258,00	Baik
4. Jembatan Kayu	50	713,00	Baik
<b>Jumlah/Total</b>	<b>457</b>	<b>6 120</b>	

Sumber/Source: Dinas Pekerjaan Umum dan Penataan Ruang Kabupaten Kuantan Singingi / *Regional Public Works and Spatial Planning Office of Kuantan Singingi Regency*

**Tabel**  
**Table** 9.1.4**Banyaknya Kendaraan Angkutan Darat Bermotor menurut Kecamatan di Kabupaten Kuantan Singingi, 2017**  
**Number of Motor Vehicle by Subdistrict in Kuantan Singingi Regency, 2017**

Kecamatan Subdistrict	Jenis Kendaraan / Type of Vehicle			Jumlah Total
	Bus Bus	Pickup Pickup	Truk Truck	
(1)	(2)	(3)	(4)	(5)
1. Kuantan Mudik	–	17	9	26
2. Hulu Kuantan	–	9	6	15
3. Gunung Toar	–	4	1	5
4. Pucuk Rantau	–	–	2	2
5. Singingi	–	33	20	53
6. Singingi Hilir	–	35	27	62
7. Kuantan Tengah	2	53	33	88
8. Sentajo Raya	–	13	10	23
9. Benai	–	16	5	21
10. Kuantan Hilir	2	8	5	15
11. Pangean	–	9	4	13
12. Logas Tanah Darat	–	33	10	43
13. Kuantan Hilir Seberang	–	–	–	–
14. Cerenti	–	6	5	11
15. Inuman	–	9	–	9
<b>Jumlah/Total</b>	<b>4</b>	<b>245</b>	<b>137</b>	<b>386</b>

Catatan/Note: Data Tahun 2019 – 2019 belum tersedia / 2018 – 2019 data is not yet available

Sumber/Source: Dinas Perhubungan Kabupaten Kuantan Singingi / Regional Transportation Office of Kuantan Singingi Regency

**Tabel**  
**Table** 9.1.5**Banyaknya Kendaraan Bermotor Wajib Uji yang Terdaftar di DLLAJ Kabupaten Kuantan Singingi, 2017**  
**Number of Compulsory Test of Motor Vehicles at DLLAJ of Kuantan Singingi Regency, 2017**

Kendaraan Bermotor <i>Motor Vehicles</i>	Jumlah/Total	
	Umum <i>General</i>	Tidak Umum <i>Non General</i>
(1)	(2)	(3)
Oplet/Mobil Penumpang Umum	–	–
Mobil Bus Umum/Mini Bus Umum/Bus	–	2
Mobil Bus Bukan Umum	–	–
Mobil barang Umum/Truck	28	58
Kereta Tempelan	–	–
Kereta Gandengan	–	–
Mobil Pick-Up	–	170
<b>Jumlah/Total</b>	<b>28</b>	<b>230</b>

Catatan/Note: Data Tahun 2019 – 2019 belum tersedia / 2018 – 2019 data is not yet available

Sumber/Source: Dinas Perhubungan Kabupaten Kuantan Singingi/ Regional Transportation Office of Kuantan Singingi Regency



**Tabel** 9.1.6 **Jumlah Surat Izin Mengemudi Yang Dikeluarkan Dirinci Menurut Bulan, 2019**  
**Table** 9.1.6 **Number of Driving License Issued by Month, 2019**

Bulan Month	A	BI		BII		C	Jumlah Total
		BI	BI Umum	BII	BII Umum		
(1)	(2)	(3)	(4)	(5)	(6)	(7)	(8)
1. Januari	363	10	6	–	4	363	746
2. Februari	297	4	6	1	3	293	604
3. Maret	319	5	9	–	5	337	675
4. April	297	1	2	1	3	383	687
5. Mei	414	10	2	–	3	402	831
6. Juni	322	6	–	–	1	422	751
7. Juli	446	2	4	2	1	620	1 075
8. Agustus	326	6	4	–	4	511	851
9. September	392	4	5	–	2	405	808
10. Oktober	425	4	5	–	2	364	800
11. November	376	5	7	–	2	319	709
12. Desember	455	7	7	2	5	445	921
<b>Jumlah/Total</b>	<b>4 432</b>	<b>64</b>	<b>57</b>	<b>6</b>	<b>35</b>	<b>4 864</b>	<b>9 458</b>

Sumber/Source: Kepolisian Resort Kabupaten Kuantan Singingi / Resort Police of Kuantan Singingi Regency

**Tabel**  
**Table** 9.1.7

**Jumlah BPKB Yang Dikeluarkan Menurut Jenis Kendaraan  
Dirinci Menurut Bulan, 2019**  
*Number of BPKB Issued by Type of Vehicle and Month,  
2019*

Bulan Month	Jumlah BPKB/Number of BPKB		
	Roda Dua Two Wheel	Roda Empat Four Wheel	Roda Enam atau Lebih Six Wheel or More
(1)	(2)	(3)	(4)
1. Januari	492	63	1
2. Februari	526	44	1
3. Maret	564	57	3
4. April	514	62	1
5. Mei	464	70	-
6. Juni	497	30	-
7. Juli	407	67	-
8. Agustus	495	70	5
9. September	466	54	5
10. Oktober	417	57	1
11. November	547	48	3
12. Desember	934	62	4
<b>Jumlah/Total</b>	<b>6 323</b>	<b>684</b>	<b>24</b>

Sumber/Source: Kepolisian Resort Kabupaten Kuantan Singingi / Resort Police of Kuantan Singingi Regency

## 9.2 POS DAN TELEKOMUNIKASI POST AND TELECOMMUNICATION

**Tabel** 9.2.1 **Surat Pos Dikirim/Diterima Melalui PT Pos Indonesia  
Cabang Kabupaten Kuantan Singingi, 2019**  
*Mail Sent and Received by Kuantan Singingi Branch Office  
of PT Pos Indonesia, 2019*

Bulan Month	Surat Biasa		SKH	
	Diterima Received	Dikirim Sent	Diterima Received	Dikirim Sent
(1)	(2)	(3)	(4)	(5)
1. Januari	5	3	1 112	278
2. Februari	4	2	997	276
3. Maret	4	2	1 111	280
4. April	3	4	1 113	300
5. Mei	6	2	1 125	290
6. Juni	6	3	1 251	278
7. Juli	7	4	1 125	288
8. Agustus	4	2	1 100	279
9. September	3	2	1 116	260
10. Oktober	2	1	1 113	270
11. November	3	3	1 114	290
12. Desember	4	2	1 211	250
<b>Jumlah/Total</b>	<b>51</b>	<b>30</b>	<b>13 488</b>	<b>3 339</b>

Sumber/Source: PT. POS Indonesia (PERSERO) KPC Teluk Kuantan Kabupaten Kuantan Singingi / Branch Office of PT. POS Indonesia in Teluk Kuantan

**Tabel**  
**Table** 9.2.2

**Paket Pos Dikirim/Diterima Melalui PT Pos Indonesia  
Cabang Kabupaten Kuantan Singingi, 2019**  
*Post Package Sent and Received by Kuantan Singingi Branch  
Office of PT Pos Indonesia, 2019*

Bulan Month	PBB		Pos Kilat Khusus		Express Mail Service	
	Diterima Received	Dikirim Sent	Diterima Received	Dikirim Sent	Diterima Received	Dikirim Sent
(1)	(2)	(3)	(4)	(5)	(6)	(7)
1. Januari	150	35	291	37	2	–
2. Februari	140	31	265	36	2	–
3. Maret	160	36	288	40	3	–
4. April	170	37	280	45	2	–
5. Mei	160	31	285	42	1	–
6. Juni	150	29	274	37	2	–
7. Juli	200	39	311	47	3	–
8. Agustus	170	29	291	38	2	–
9. September	180	30	263	32	1	–
10. Oktober	160	31	291	38	1	–
11. November	180	33	284	41	2	–
12. Desember	160	28	258	31	3	–
<b>Jumlah/Total</b>	<b>1 980</b>	<b>389</b>	<b>3 381</b>	<b>464</b>	<b>24</b>	<b>–</b>

Sumber/Source: PT. POS Indonesia (PERSERO) KPC Teluk Kuantan Kabupaten Kuantan Singingi / Branch Office of PT. POS Indonesia in Teluk Kuantan

**Tabel**  
**Table** 9.2.3**Wesel Pos Dikirim/Diterima Melalui PT Pos Indonesia  
Cabang Kabupaten Kuantan Singingi, 2019**  
**Postal Money Sent and Received by Kuantan Singingi  
Branch Office of PT Pos Indonesia, 2019**

Bulan Month	Dalam Negeri Domestic		Luar Negeri International	
	Diterima Received	Dikirim Sent	Diterima Received	Dikirim Sent
(1)	(2)	(3)	(4)	(5)
1. Januari	56	165	5	–
2. Februari	44	127	9	–
3. Maret	45	119	10	2
4. April	52	136	4	–
5. Mei	66	169	12	–
6. Juni	26	76	7	–
7. Juli	50	120	6	–
8. Agustus	43	114	7	1
9. September	36	133	5	–
10. Oktober	38	146	9	–
11. November	39	136	6	–
12. Desember	46	132	9	–
<b>Jumlah/Total</b>	<b>541</b>	<b>1 573</b>	<b>89</b>	<b>3</b>

Sumber/Source: PT. POS Indonesia (PERSERO) KPC Teluk Kuantan Kabupaten Kuantan Singingi / Branch Office of PT. POS Indonesia in Teluk Kuantan

**Tabel**  
**Table** 9.2.4

**Nilai Setoran dan Pembayaran Weselpos (Rupiah),  
2019**  
*Value of Postal Money Received and Paid (Rupiah), 2019*

Bulan Month	Dalam Negeri Domestic		Luar Negeri International	
	Setoran Deposit	Pembayaran Payment	Setoran Deposit	Pembayaran Payment
(1)	(2)	(3)	(4)	(5)
1. Januari	694 489 946	72 480 840	–	6 412 600
2. Februari	362 606 176	42 094 840	–	15 429 600
3. Maret	430 397 663	54 207 838	5 107 500	35 417 000
4. April	482 388 977	47 688 730	–	3 480 400
5. Mei	392 184 373	88 927 440	–	18 674 200
6. Juni	283 577 000	29 685 823	–	12 350 000
7. Juli	284 400 000	89 901 878	–	6 245 800
8. Agustus	337 389 000	181 600 720	2 417 500	12 899 700
9. September	724 117 000	103 393 705	–	8 952 000
10. Oktober	1 019 339 000	82 577 310	–	25 680 400
11. November	963 149 000	29 897 471	–	6 453 000
12. Desember	782 215 300	123 009 848	–	70 578 500
<b>Jumlah/Total</b>	<b>6 756 253 435</b>	<b>945 466 443</b>	<b>7 525 000</b>	<b>222 573 200</b>

Sumber/Source: PT. POS Indonesia (PERSERO) KPC Teluk Kuantan Kabupaten Kuantan Singingi / Branch Office of PT. POS Indonesia in Teluk Kuantan

**Tabel**  
**Table** 9.2.5

**Banyaknya Pembayaran Pensiunan TASPEN dan ASABRI Melalui PT Pos Indonesia Cabang Kabupaten Kuantan Singingi (Rupiah), 2019**  
**Number of TASPEN and ASABRI Retirement Payment by Kuantan Singingi Branch Office of PT Pos Indonesia, 2019**

Bulan Month	TASPEN		ASABRI	
	Banyaknya Numbers	Pembayaran Payment	Banyaknya Numbers	Pembayaran Payment
(1)	(2)	(3)	(4)	(5)
1. Januari	575	1 270 159 600	16	29 942 100
2. Februari	569	1 255 091 100	16	29 942 100
3. Maret	566	1 247 269 300	16	29 942 100
4. April	562	1 238 852 300	16	29 942 100
5. Mei	558	1 289 770 800	16	29 942 100
6. Juni	557	1 283 777 600	16	29 942 100
7. Juli	551	1 270 237 100	16	29 942 100
8. Agustus	546	1 257 377 700	16	29 942 100
9. September	544	1 252 521 300	16	29 942 100
10. Oktober	541	1 241 860 300	16	29 942 100
11. November	536	1 234 673 000	16	29 942 100
12. Desember	531	1 226 363 900	16	29 942 100
<b>Jumlah/Total</b>	<b>6 636</b>	<b>15 067 954 000</b>		

Catatan/Note: Jumlah Pensiunan ASABRI Hingga Desember 2019 = 16 (tidak ada penambahan) / The Number of ASABRI Pension Until December 2019 = 16 (there is no addition)

Sumber/Source: PT. POS Indonesia (PERSERO) KPC Teluk Kuantan Kabupaten Kuantan Singingi / Branch Office of PT. POS Indonesia in Teluk Kuantan

# Bab/Chapter

# 10

## PERBANKAN DAN KOPERASI

### Banking and Cooperative



Jumlah Pasar  
Number of Market

# 46

Banyaknya Koperasi  
Number of Cooperatives

# 208

Pasar Kabupaten

1

Regencys Market

Pasar Kecamatan

11

Subdistricts Market

Pasar Desa/Kelurahan

34

Villages Market





**PENJELASAN TEKNIS**

1. **Koperasi** adalah badan usaha yang beranggotakan orang seorang atau badan hukum koperasi dengan melandaskan kegiatannya berdasarkan prinsip koperasi sekaligus sebagai gerakan ekonomi rakyat yang berdasar atas asas kekeluargaan

**TECHNICAL NOTES**

1. **Cooperative** is an establishment that its members are people or establishments with legal status of cooperative and its activities based on people economic movement

<https://kuansingkab.bps.go.id>

**ULASAN**

Tahun 2018 terdapat 208 koperasi di Kabupaten Kuantan Singingi yang terdiri dari 51 Koperasi Unit Desa dan 157 Non Koperasi Unit Desa.

Jika dilihat dari jumlah pasar, terdapat 46 pasar di Kabupaten Kuantan Singingi, dimana 1 pasar adalah Pasar Kabupaten, 11 pasar adalah Pasar Kecamatan dan 34 pasar adalah pasar desa/kelurahan.

**DESCRIPTION**

*In 2018 there are 208 cooperatives in Kuantan Singingi District, consisting of 51 Village Unit Cooperatives and 157 Non Village Cooperative Units.*

*There are 46 markets in Kuantan Singingi District, 1 market is the Regency Market, 11 are the District Markets and 34 are the village / kelurahan markets.*

<https://kuansingkab.bps.go.id>

## 10.1 PERBANKAN BANKING

**Tabel** 10.1.1 **Banyaknya Nasabah dan Uang Pinjaman pada PT Pegadaian (Persero) Cabang Kuantan Singingi, 2016 – 2018**  
**Table** 10.1.1 **Number of Customers and Money Loans PT Pegadaian Branch in Kuantan Singingi, 2016–2018**

Jenis Type		2016	2017	2018
(1)		(2)	(3)	(4)
1.	Nasabah	7 452,00,	8 241,000	7 542,000
2.	Kredit (Juta Rupiah)	36 252,250	38 134,20,	38 792,200
3.	Pelunasan (Juta Rupiah)	22 958,780	24 267,150	39 087,080
4.	Lelang (Juta Rupiah)	513,557	651,761	684,502
5.	Stok Akhir (Juta Rupiah)	8 433,730	9 312,460	9 882,850

Catatan/Note: Data Tahun 2019 belum tersedia / 2019 data is not yet available

Sumber/Source: PT Pegadaian (Persero) Cabang Teluk Kuantan / PT Pegadaian Branch Teluk Kuantan

## 10.2 KOPERASI COOPERATIVE

**Tabel** 10.2.1 **Banyaknya Koperasi Menurut Kecamatan dan Jenis di Kabupaten Kuantan Singingi, 2018**  
*Number of Cooperatives by Subdistrict and Types in Kuantan Singingi Regency, 2018*

Kecamatan Subdistrict	KUD	Non KUD	Jumlah Total
(1)	(2)	(3)	(4)
1. Kuantan Mudik	4	9	13
2. Hulu Kuantan	–	6	6
3. Gunung Toar	1	7	8
4. Pucuk Rantau	–	4	4
5. Singingi	13	7	20
6. Singingi Hilir	11	14	25
7. Kuantan Tengah	5	55	60
8. Sentajo Raya	5	5	10
9. Benai	2	7	9
10. Kuantan Hilir	2	5	7
11. Pangean	1	13	14
12. Logas Tanah Darat	4	7	11
13. Kuantan Hilir Seberang	–	2	2
14. Cerenti	2	11	13
15. Inuman	1	5	6
<b>Jumlah/Total</b>	<b>51</b>	<b>157</b>	<b>208</b>

Catatan/Note: Data Tahun 2019 belum tersedia / 2019 data is not yet available

Sumber/Source: Dinas Koperasi Usaha Kecil dan Menengah, Perdagangan dan Perindustrian Kabupaten Kuantan Singingi / Regional Cooperatives Small and Medium Enterprises, Tradem and Industry Office of Kuantan Singingi Regency

**Tabel**  
**Table** 10.2.2

**Banyaknya Koperasi Menurut Kecamatan dan Keaktifan di Kabupaten Kuantan Singingi, 2018**  
*Number of Cooperatives by Subdistrict and Activity in Kuantan Singingi Regency, 2018*

Kecamatan Subdistrict	Aktif Active	Tidak Aktif Not Active	Jumlah Total
(1)	(2)	(3)	(4)
1. Kuantan Mudik	6	–	6
2. Hulu Kuantan	8	–	8
3. Gunung Toar	4	–	4
4. Pucuk Rantau	20	–	20
5. Singingi	25	–	25
6. Singingi Hilir	60	–	60
7. Kuantan Tengah	10	–	10
8. Sentajo Raya	9	–	9
9. Benai	7	–	7
10. Kuantan Hilir	14	–	14
11. Pangean	11	–	11
12. Logas Tanah Darat	2	–	2
13. Kuantan Hilir Seberang	13	–	13
14. Cerenti	6	–	6
15. Inuman	1	5	6
<b>Jumlah/Total</b>	<b>208</b>	<b>–</b>	<b>208</b>

Catatan/Note: Data Tahun 2019 belum tersedia / 2019 data is not yet available

Sumber/Source: Dinas Koperasi Usaha Kecil dan Menengah, Perdagangan dan Perindustrian Kabupaten Kuantan Singingi / Regional Cooperatives Small and Medium Enterprises, Tradem and Industry Office of Kuantan Singingi Regency

**Tabel 10.2.3** Banyaknya Anggota Koperasi Menurut Jenis Koperasi di Kabupaten Kuantan Singingi, 2017  
**Table** *Number of Cooperative Members by Types In Kuantan Singingi Regency, 2017*

Jenis Koperasi Subdistrict		Jumlah Anggota Number of Members
(1)		(2)
1.	Koperasi Unit Desa (KUD) / <i>Cooperative Village Unit</i>	22 117
2.	Koperasi Pegawai Republik Indonesia (KPRI) / <i>Employees Cooperative Republic of Indonesia</i>	1 935
3.	Koperasi Tani (Koptan) / <i>Farmers Cooperative</i>	874
4.	Koperasi Kebun (Kopbun) / <i>Plantation Cooperative</i>	2 200
5.	Koperasi Pasar (Koppas) / <i>Market Cooperative</i>	203
6.	Koperasi Wanita (Kopwan) / <i>Women Cooperative</i>	318
7.	Koperasi Karyawan (Kopkar) / <i>Employees Cooperative</i>	3 658
8.	Koperasi Serba Usaha (KSU) / <i>Business Cooperative</i>	1 004
9.	Koperasi Wredatama / <i>Wredatama Cooperative</i>	144
10.	Koperasi Syariah (Kopsyah) / <i>Sharia Cooperative</i>	390
11.	Koperasi Pondok Pesantren (Koppontren) / <i>Boarding School Cooperative</i>	85
12.	Koperasi Simpan Pinjam (KSP)/ <i>Cooperative Finance</i>	646
13.	Koperasi lainnya / <i>Other Cooperative</i>	1 460
<b>Jumlah/Total</b>		<b>35 034</b>

Catatan/Note: Data Tahun 2018 – 2019 belum tersedia / *2018 – 2019 data is not yet available*

Sumber/Source: Dinas Koperasi Usaha Kecil dan Menengah, Perdagangan dan Perindustrian Kabupaten Kuantan Singingi / *Regional Cooperatives Small and Medium Enterprises, Tradem and Industry Office of Kuantan Singingi Regency*

**Tabel**  
**Table** 10.2.4

**Jumlah Pasar Menurut Status di Kabupaten Kuantan Singingi, 2018**  
**Number of Market by Status in Kuantan Singingi Regency, 2018**

Kecamatan Subdistrict	Pasar Kabupaten Regency Market	Pasar Kecamatan Subdistrict Market	Pasar Desa/ Kelurahan Village/Kelurahan Market	Jumlah Total
(1)	(2)	(3)	(4)	(5)
1. Kuantan Mudik	–	1	1	2
2. Hulu Kuantan	–	1	2	3
3. Gunung Toar	–	1	2	3
4. Pucuk Rantau	–	–	1	1
5. Singingi	–	1	7	8
6. Singingi Hilir	–	1	8	9
7. Kuantan Tengah	1	–	2	3
8. Sentajo Raya	–	–	4	4
9. Benai	–	1	–	1
10. Kuantan Hilir	–	1	–	1
11. Pangean	–	1	1	2
12. Logas Tanah Darat	–	1	5	6
13. Kuantan Hilir Seberang	–	–	1	1
14. Cerenti	–	1	–	1
15. Inuman	–	1	–	1
<b>Jumlah/Total</b>	<b>1</b>	<b>11</b>	<b>34</b>	<b>46</b>

Catatan/Note: Data Tahun 2019 belum tersedia / 2019 data is not yet available

Sumber/Source: Dinas Koperasi Usaha Kecil dan Menengah, Perdagangan dan Perindustrian Kabupaten Kuantan Singingi / Regional Cooperatives Small and Medium Enterprises, Tradem and Industry Office of Kuantan Singingi Regency





# Bab/Chapter

## PENGELUARAN PENDUDUK SERTA KETERSEDIAAN DAN KONSUMSI MAKANAN

*Population Expenditure and Food Availability, and Consumption*

11



RP 583.182

Rata-rata Pengeluaran  
Per Kapita Sebulan  
untuk Makanan

*Average Expenditure  
Per Capita Per  
Month for Food*

RP 547.296

Rata-rata Pengeluaran  
Per Kapita Sebulan  
untuk Bukan Makanan

*Average Expenditure  
Per Capita Per  
Month for  
non-Food*



TRAVEL



WORLD





**PENJELASAN TEKNIS**

1. **Pengeluaran rata-rata per kapita** adalah biaya yang dikeluarkan untuk konsumsi semua anggota rumah tangga selama sebulan baik yang berasal dari pembelian, pemberian maupun produksi sendiri dibagi dengan banyaknya anggota rumah tangga dalam rumah tangga tersebut.

**TECHNICAL NOTES**

1. ***Per capita Average Expenditure*** is the cost spent for all household members consumption during the month, whether from purchasing, giving or own production, divided by the number of household members in the household.

<https://kuansingkab.bps.go.id>

**ULASAN**

**DESCRIPTION**

Pengeluaran rata-rata per kapita sebulan pada tahun 2019 penduduk Kabupaten Kuantan Singingi untuk makanan sebesar 583.182 rupiah dan untuk non makanan sebesar 547.296 rupiah

Pada tahun 2019 persentase pengeluaran makanan terhadap seluruh pengeluaran di Kabupaten Kuantan Singingi sebesar 51,59 persen.

Untuk komoditas kelompok barang bukan makanan, penyumbang kontribusi terbesar adalah perumahan dan fasilitas rumah tangga.

*The monthly average expenditure of Kuantan Singingi Regency's population in 2019 was 583.182 rupiahs for food consumption and 547.296 rupiahs for non-food commodities.*

*The percentage spent on food of Kuantan Singingi Regency was around 51,59 percent in 2019.*

*For non-food commodities group items, the largest contributor is housing and households facilities.*

<https://kuansingikab.bps.go.id>

**Tabel**  
**Table** 11.1

**Rata-rata Pengeluaran dan Persentase Rata-Rata Pengeluaran Per Kapita Sebulan Menurut Kelompok Makanan di Kabupaten Kuantan Singingi, 2019**  
*Average Expenditure and Percentage of Average Expenditure Per Capita Per Month by Food Group in Kuantan Singingi Regency, 2019*

<b>Kelompok Makanan</b> <i>Food Group</i>	<b>Rata-rata Pengeluaran (Rupiah)</b> <i>Average Expenditure (Rupiah)</i>	<b>Persentase Rata-rata Pengeluaran</b> <i>Percentage of Average Expenditure</i>
(1)	(2)	(3)
1. Padi-padian/ <i>Cereals</i>	71 726	6,34
2. Umbi-umbian/ <i>Tubers</i>	7 842	0,69
3. Ikan/ <i>Fish</i>	58 737	5,20
4. Daging/ <i>Meat</i>	23 438	2,07
5. Telur dan Susu/ <i>Eggs and Milk</i>	30 456	2,69
6. Sayur-sayuran / <i>Vegetables</i>	51 245	4,53
7. Kacang-kacangan/ <i>Legumes</i>	8 630	0,76
8. Buah-Buahan/ <i>Fruits</i>	24 471	2,16
9. Minyak dan Kelapa/ <i>Oil and Coconut</i>	21 111	1,87
10. Bahan Minuman/ <i>Beverage stuff</i>	16 628	1,47
11. Bumbu-bumbuan/ <i>Spices</i>	9 609	0,85
12. Bahan Makanan Lainnya/ <i>Miscellaneous food items</i>	8 407	0,74
13. Makanan dan Minuman jadi/ <i>Prepared food and beverages</i>	156 264	13,82
14. Rokok dan Tembakau/ <i>Cigarette and Tobacco</i>	94 618	8,37
<b>Jumlah/Total</b>	<b>583 182</b>	<b>51,59</b>

Sumber/Source: Survei Sosial Ekonomi Nasional, BPS Kabupaten Kuantan Singingi / *National Socioeconomic Survey, BPS - Statistics of Kuantan Singingi Regency*

**Tabel**  
**Table** 11.2

**Rata-rata Pengeluaran dan Persentase Rata-Rata Pengeluaran Per Kapita Sebulan Menurut Kelompok Bukan Makanan di Kabupaten Kuantan Singingi, 2019**  
**Rata-rata Pengeluaran dan Persentase Rata-Rata Pengeluaran Per Kapita Sebulan Menurut Kelompok Bukan Makanan di Kabupaten Kuantan Singingi, 2019**

<b>Kelompok Bukan Makanan</b> <i>Non Food Group</i>	<b>Rata-rata Pengeluaran (Rupiah)</b> <i>Average Expenditure (Rupiah)</i>	<b>Persentase Rata-rata Pengeluaran</b> <i>Percentage of Average Expenditure</i>
(1)	(2)	(3)
1. Perumahan dan Fasilitas Rumah Tangga/ <i>Housing and Household Facility</i>	280 910	24,85
2. Aneka Barang dan Jasa/ <i>Goods and Services</i>	107 310	9,49
3. Pakaian, Alas Kaki, dan Tutup Kepala/ <i>Clothing, Footwear, and Headgear</i>	37 754	3,34
4. Barang Tahan Lama/ <i>Durable Goods</i>	81 627	7,22
5. Pajak, Pungutan, dan Asuransi/ <i>Taxes and insurances</i>	28 536	2,52
6. Rokok dan Tembakau/ <i>Cigarette and Tobacco</i>	11 158	0,99
<b>Jumlah/Total</b>	<b>547 296</b>	<b>48,41</b>

Sumber/Source: Survei Sosial Ekonomi Nasional, BPS Kabupaten Kuantan Singingi / *National Socioeconomic Survey, BPS - Statistics of Kuantan Singingi Regency*

# BAB 12

## SISTEM NERACA REGIONAL

*System of Regional Accounts*

**PDRB LAPANGAN USAHA ADHK 2019  
MENGALAMI PERTUMBUHAN**

**4,62%**

*GRDP by Industry at 2010 Constant  
Market Prices by Industry  
in 2019 Grows 4,62%*



**PDRB LAPANGAN USAHA ADHK 2019**

*GRDP by Industry at 2010 Constant  
Market Prices by Industry  
in 2019*

**Rp 23.627,56**







**PENJELASAN TEKNIS****TECHNICAL NOTES**

1. Penghitungan statistik neraca nasional mengikuti buku petunjuk yang diterbitkan oleh Perserikatan Bangsa Bangsa (PBB) dikenal sebagai Sistem Neraca Nasional (SNN). SNN adalah rekomendasi internasional tentang bagaimana menyusun ukuran aktivitas ekonomi yang sesuai dengan standar neraca baku yang didasarkan pada prinsip-prinsip ekonomi. Rekomendasi yang dimaksud dinyatakan dalam sekumpulan konsep, definisi, klasifikasi, dan aturan neraca yang disepakati secara internasional dalam mengukur indikator tertentu seperti Produk Domestik Bruto (PDB). Salah satu bentuk adaptasi pencatatan statistik nasional adalah melakukan perubahan tahun dasar PDB Indonesia dari tahun 2000 ke 2010. Perubahan tahun dasar PDB dilakukan seiring dengan mengadopsi rekomendasi PBB yang tertuang dalam Sistem Neraca Nasional 2008 (SNA 2008).
  2. Produk Domestik Bruto pada tingkat nasional serta Produk Domestik Regional Bruto (PDRB) pada tingkat regional (provinsi) menggambarkan kemampuan suatu wilayah untuk menciptakan nilai tambah pada suatu waktu tertentu. Untuk menyusun PDB
1. *The method used to estimate national accounts statistics is based on the standard guidelines formed by United Nation known as System of National Accounts (SNA). SNA is the internationally agreed standard set of recommendations on how to compile measures of economic activity in accordance with strict accounting conventions based on economic principles. The recommendations are expressed in term of a set of concepts, definitions, classifications and accounting rules that comprise the internationally agreed standard for measuring indicators such as Gross Domestic Product (GDP). One of the improvement in the national statistical system is to rebase GDP form base year 2000 to 2010 in order to capture current economic condition. It is in line with the United Nations (UN) recommendation on 2008 SNA.*
  2. *The basic measure of the value added arising from economic activity is known as Gross Domestic Product at the national level and Gross Regional Domestic Product (GRDP) at the regional level (provinces/regencies/municipalities). To compile*

maupun PDRB digunakan 2 pendekatan, yaitu lapangan usaha dan pengeluaran. Keduanya menyajikan komposisi data nilai tambah dirinci menurut sumber kegiatan ekonomi (lapangan usaha) dan menurut komponen penggunaannya. PDB maupun PDRB dari sisi lapangan usaha merupakan penjumlahan seluruh komponen nilai tambah bruto yang mampu diciptakan oleh sektor-sektor ekonomi atas berbagai aktivitas produksinya. Sedangkan dari sisi pengeluaran menjelaskan tentang penggunaan dari nilai tambah tersebut.

3. PDB menurut lapangan usaha mengalami perubahan klasifikasi dari 9 lapangan usaha menjadi 17 lapangan usaha. PDB menurut lapangan usaha dirinci menurut total nilai tambah dari seluruh sektor ekonomi yang mencakup lapangan usaha Pertanian, Kehutanan, dan Perikanan; Pertambangan dan Penggalian; Industri Pengolahan; Pengadaan Listrik dan Gas; Pengadaan Air, Pengelolaan Sampah, Limbah dan Daur Ulang; Konstruksi; Perdagangan Besar dan Eceran, Reparasi Mobil dan Sepeda Motor; Transportasi dan Pergudangan; Penyediaan Akomodasi dan Makan Minum; Informasi dan Komunikasi; Jasa Keuangan dan Asuransi; Real Estat; Jasa

*these statistics, two approaches have been used, i.e. "production approach" and "expenditure approach". The first approach is to measure value added produced by various kinds of economic activities, while the second approach is to measure final uses of the country's output. In other words, GDP/GRDP is the sum of total value added produced by all economic industries (activities) and the way of using it.*

3. *GDP by industry classification changes from 9 sectors to 17 industries. GDP by industry is classified by types of economic activities such as Agriculture, Forestry and Fishing; Mining and Quarrying; Manufacturing; Electricity and Gas; Water supply, Sewerage, Waste Management and Remediation Activities; Construction; Wholesale and Retail Trade; Repair of Motor Vehicles and Motorcycles; Transportation and Storage; Accommodation and Food Service Activities; Information and Communication; Financial and Insurance Activities; Real Estate Activities; Business Activities; Public Administration; Defence and Compulsory Social Security; Education; Human Health and*

Perusahaan; Administrasi Pemerintahan, Pertahanan dan Jaminan Sosial Wajib; Jasa Pendidikan; Jasa Kesehatan dan Kegiatan Sosial; dan Jasa lainnya.

*Social Work Activities; and Other Services Activities.*

4. PDB menurut pengeluaran mengalami perubahan klasifikasi dimana pengeluaran konsumsi Lembaga Non Profit yang Melayani Rumah Tangga (LNPR) yang sebelumnya termasuk bagian dari pengeluaran konsumsi rumah tangga menjadi komponen terpisah. Sehingga klasifikasi PDB menurut pengeluaran dirinci menjadi 7 komponen yaitu komponen pengeluaran konsumsi rumah tangga, pengeluaran konsumsi LNPR, pengeluaran konsumsi pemerintah, pembentukan modal tetap bruto, perubahan inventori, ekspor barang dan jasa, dan impor barang dan jasa.

4. *GDP by expenditure classification changes where consumption expenditure Non-profit Institutions Serving Households (NPISH) previously included as part of household consumption expenditure is taken out into separate component. So that, GDP by type of expenditures is classified into: household consumption expenditure, NPISH consumption expenditure, government consumption expenditure, gross fixed capital formation, changes in inventories, exports of goods and services, and imports of goods and services.*

5. Pengeluaran konsumsi rumah tangga mencakup berbagai pengeluaran konsumsi akhir rumah tangga atas barang dan jasa untuk memenuhi kebutuhan individu ataupun kelompok secara langsung. Pengeluaran rumah tangga di sini mencakup makanan dan minuman selain restoran; pakaian, alas kaki dan jasa perawatannya; perumahan dan perlengkapan rumah tangga; kesehatan dan pendidikan; transportasi dan komunikasi;

5. *Household consumption expenditures consist of expenditures incurred by households, which are used for both individual or collective needs. Household consumptions are classified into food and beverages other than restaurants; clothing, footwear, and related maintenance services; housing and household equipment; health and education; transport and communication; restaurants and hotels; and others.*

restoran dan hotel serta lainnya.

6. Pengeluaran Pemerintah terdiri dari Pengeluaran Konsumsi Individu dan Pengeluaran Konsumsi Kolektif. Barang dan jasa individu merupakan barang dan jasa privat, dimana ciri-ciri barang privat adalah a) Scarcity, yaitu ada kelangkaan/keterbatasan dalam jumlah; b) Excludable consumption, yaitu konsumsi suatu barang dapat dibatasi hanya pada mereka yang memenuhi persyaratan tertentu (biasanya harga); c) Rivalrous competition, yaitu konsumsi oleh satu konsumen akan mengurangi atau menghilangkan kesempatan pihak lain untuk melakukan hal serupa. Contoh barang dan jasa yang dihasilkan pemerintah dan tergolong sebagai barang dan jasa individu adalah jasa pelayanan kesehatan pemerintah di rumah sakit/puskesmas dan jasa pendidikan di sekolah/universitas negeri. Sedangkan barang dan jasa kolektif ekuivalen dengan barang publik yang memiliki ciri a) Non rivalry, yaitu penggunaan satu konsumen terhadap suatu barang tidak mengurangi kesempatan konsumen lain untuk juga mengkonsumsi barang tersebut; b) Non excludable, yaitu apabila suatu barang publik tersedia, maka tidak ada yang dapat menghalangi siapapun
6. *Government consumption expenditure consists of Individual Consumption Expenditure and Collective Consumption Expenditure. Individual goods and services are private goods and services, which the characteristics of private goods is a) Scarcity, that there is a scarcity/limited in number; b) Excludable consumption, the consumption of goods can be limited only to those who meet certain requirements (usually the price); c) Rivalrous competition, ie consumption by the consumer will reduce or eliminate the chance of another party to do so. Examples of goods and services produced by government and classified as goods and services of individuals is the government health services in hospitals/health centers and education services in schools/universities. Collective goods and services equivalent to public goods characterized by a) Non-rivalry, namely the use of a consumer for an item does not reduce the chance of another consumer to also consume goods; b) Non-excludable, i.e. when a public good available, then nothing can hinder anyone to benefit from the goods or in other words everyone has access to the goods. Examples of goods and services produced by government and classified as collective goods and services is carried military*

untuk memperoleh manfaat dari barang tersebut atau dengan kata lain setiap orang memiliki akses ke barang tersebut. Contoh barang dan jasa yang dihasilkan pemerintah dan tergolong sebagai barang dan jasa kolektif adalah jasa pertahanan yang dilakukan TNI dan keamanan yang dilakukan kepolisian.

*defense services and the police's security.*

7. Pembentukan Modal Tetap Bruto (PMTB) mencakup pengadaan, pembuatan, dan pembelian barang modal. Barang modal dimaksud adalah barang-barang yang digunakan untuk proses produksi, tahan lama atau yang mempunyai umur pemakaian lebih dari satu tahun seperti bangunan, mesin-mesin dan alat angkut. Termasuk pula di sini perbaikan besar (berat) yang sifatnya memperpanjang umur atau mengubah bentuk atau kapasitas barang modal tersebut. Pengeluaran barang modal untuk keperluan militer juga dicakup sebagai PMTB. Klasifikasi komponen PMTB dibagi menjadi 6 sub komponen yaitu Konstruksi; Mesin dan Peralatan; Kendaraan; Peralatan Lainnya; Cultivated Biological Resources (CBR) dan Produk Kekayaan Intelektual.
7. *Gross Fixed Capital Formation (GFCF) includes procurement, manufacture, and the purchase of capital goods. Capital goods are goods which are used for the production process, durable or have a service life of more than one year such as buildings, machinery, and transportation equipment. Including here: huge improvement that are to extend the life or changing the shape or the capacity of the capital goods. Capital expenditures for military purposes are also covered as GFCF. GFCF component are classified into six sub-components: Construction; Machinery and Equipment; vehicle; Other equipment; Cultivated Biological Resources (CBR) and Intellectual Property Product.*
8. Ekspor barang dan jasa merupakan transaksi perdagangan barang dan jasa dari penduduk (residen) ke bukan penduduk (nonresiden).
8. *Exports of goods and services consist of transactions of goods and services from residents to non-residents. Imports of goods*

Impor barang dan jasa adalah transaksi perdagangan dari bukan penduduk ke penduduk. Ekspor atau impor barang terjadi pada saat terjadi perubahan hak kepemilikan barang antara penduduk dengan bukan penduduk (dengan atau tanpa perpindahan fisik barang tersebut). Pada PDB dengan tahun dasar 2010, ekspor dan impor barang dirinci menjadi nonmigas dan migas.

*and services consist of transaction of goods and services from non-residents to residents. Exports and imports of goods occur when there are changes in ownership of goods between residents and non-residents (with or without physical movements of goods across frontiers). On the GDP at 2010 basic year, exports and imports of goods specified into non oil and gas and oil and gas.*

9. Produk Domestik Bruto maupun agregat turunannya disajikan dalam 2 (dua) versi penilaian, yaitu atas dasar "harga berlaku" dan atas dasar "harga konstan". Disebut sebagai harga berlaku karena seluruh agregat dinilai dengan menggunakan harga pada tahun berjalan, sedangkan harga konstan penilaiannya didasarkan kepada harga satu tahun dasar tertentu, dalam publikasi ini digunakan harga tahun 2010.

9. *GDP and its aggregations are presented in two forms: at current market prices and at constant base year market prices. In presenting current market prices, all aggregates are valued at current market prices, while base year constant market prices are shown by valuing all aggregates at fixed base year prices. Year of 2010 is used as the base year in this publication.*

10. Laju pertumbuhan Produk Domestik Bruto diperoleh dari perhitungan PDB atas dasar harga konstan. Diperoleh dengan cara mengurangi nilai PDB pada tahun ke-n terhadap nilai pada tahun ke n-1 (tahun sebelumnya), dibagi dengan nilai pada tahun ke n-1, dikalikan dengan 100 persen. Laju pertumbuhan menunjukkan perkembangan

10. *Growth rate of Gross Domestic Product is derived from GDP at constant market prices. It is obtained by subtracting the value of GDP year n with the value of GDP year n-1, divided by the value of GDP year n-1 then multiplied by 100 percent. The growth rate of GDP explains the income growth during the given period.*

agregat pendapatan dari satu waktu tertentu terhadap waktu sebelumnya.

<https://kuansingkab.bps.go.id>



**ULASAN**

Pendapatan Regional Pemerintah Kabupaten Kuantan Singingi melaksanakan berbagai program pembangunan supaya lebih menggerakkan roda perekonomian di Kabupaten Kuantan Singingi. Tentu saja pemerataan pembangunan ke seluruh wilayah dan lapisan masyarakat harus terus diperhatikan.

Sewajarnya suatu pembangunan ekonomi makro yang dilakukan pemerintah daerah dievaluasi agar dapat mengukur tingkat kemajuan pembangunan yang telah dicapai. Sehingga diperlukan beberapa indikator ekonomi sebagai alat ukur tersebut. Salah satu indikator tersebut adalah angka Produk Domestik Regional Bruto. Melalui angka PDRB ini dapat dihasilkan indikator-indikator lainnya seperti laju pertumbuhan ekonomi secara regional maupun sektoral, tingkat kemakmuran penduduk, perubahan harga barang secara keseluruhan, struktur perekonomian dan perubahannya, dll.

**DESCRIPTION**

*Kuantan Singingi Regency Government implement various development programs to better drive the economy in the Kuantan Singingi Regency. Ofcourse, equitable development throughout the region and community group should continue to be addressed.*

*Naturally a macro-economic development undertaken by local government in the evaluation order to measure the level of development progress that has been achieved. So we need some economic indicators such as measure. One of the mesures of prosperity degree in the Gross Domestic Regional Product. For further information, it can yield some other indicators, such as economic growth both regional and by sector, measure of prosperity people, inflation, the distribution of domestic regional product and etc.*

**Tabel** 12.1  
**Table**

**Produk Domestik Regional Bruto Atas Dasar Harga Berlaku Menurut Lapangan Usaha di Kabupaten Kuantan Singingi (miliar rupiah), 2015–2019**  
**Gross Regional Domestic Product at Current Market Prices by Industry in Kuantan Singingi Regency (billion rupiahs), 2015–2019**

	Lapangan Usaha/Industry	2015	2016	2017	2018 <sup>a</sup>	2019 <sup>ax</sup>
	(1)	(2)	(3)	(4)	(5)	(6)
A	Pertanian, Kehutanan, dan Perikanan/ <i>Agriculture, Forestry, and Fishing</i>	12 465,33	13 652,39	14 569,28	14 814,67	15 528,50
B	Pertambangan dan Penggalian/ <i>Mining and Quarrying</i>	1 417,52	1 389,27	1 441,83	1 599,59	1 553,48
C	Industri Pengolahan/ <i>Manufacturing</i>	6 771,97	7 555,43	8 213,90	8 601,14	8 932,60
D	Pengadaan Listrik dan Gas/ <i>Electricity and Gas</i>	8,75	12,32	14,88	16,03	17,49
E	Pengadaan Air; Pengelolaan Sampah, Limbah, dan Daur Ulang/ <i>Water Supply; Sewerage, Waste Management, and Remediation Activities</i>	5,52	5,75	6,29	6,31	6,44
F	Konstruksi/ <i>Construction</i>	1 929,24	2 114,69	2 323,90	2 500,73	2 749,18
G	Perdagangan Besar dan Eceran; Reparasi Mobil dan Sepeda Motor/ <i>Wholesale and Retail Trade; Repair of Motor Vehicles and Motorcycles</i>	993,44	1 088,44	1 160,97	1 243,97	1 353,46
H	Transportasi dan Pergudangan/ <i>Transportation and Storage</i>	122,65	134,31	144,03	153,74	168,37
I	Penyediaan Akomodasi dan Makan Minum/ <i>Accommodation and Food Service Activities</i>	54,69	62,58	69,41	73,97	79,42
J	Informasi dan Komunikasi/ <i>Information and Communication</i>	96,07	100,77	105,37	112,61	122,96

Lanjutan Tabel/Continued Table 12.1

	<b>Lapangan Usaha/Industry</b>	<b>2015</b>	<b>2016</b>	<b>2017</b>	<b>2018<sup>x</sup></b>	<b>2019<sup>xx</sup></b>
	(1)	(2)	(3)	(4)	(5)	(6)
K	Jasa Keuangan dan Asuransi/ <i>Financial and Insurance Activities</i>	154,58	161,18	166,54	179,87	182,68
L	Real Estat/ <i>Real Estate Activities</i>	191,50	205,55	222,32	234,64	248,75
M,N	Jasa Perusahaan/ <i>Business Activities</i>	0,26	0,28	0,29	0,31	0,33
O	Administrasi Pemerintahan, Pertahanan, dan Jaminan Sosial Wajib/ <i>Public Administration and Defence; Compulsory Social Security</i>	662,46	688,57	698,65	714,96	752,54
P	Jasa Pendidikan/ <i>Education</i>	154,38	168,53	174,43	184,20	197,78
Q	Jasa Kesehatan dan Kegiatan Sosial/ <i>Human Health and Social Work Activities</i>	47,76	50,21	51,87	55,91	62,92
R,S,T,U	Jasa Lainnya/ <i>Other Services Activities</i>	118,79	131,44	140,36	152,04	165,07
<b>Produk Domestik Regional Bruto/<i>Gross Regional Domestic Product</i></b>		<b>25 194,88</b>	<b>27 521,70</b>	<b>29 504,32</b>	<b>30 644,72</b>	<b>32 121,99</b>

Catatan/Note: <sup>x</sup>Angka Sementara/ *Preliminary figures* <sup>xx</sup>Angka Sangat Sementara/ *Very preliminary figures*

Sumber/Source: BPS Kabupaten Kuantan Singingi, Berbagai Sensus, Survei dan Sumber lain / *BPS-Statistics of Kuantan Singingi Regency, Various Census, Survey, and Other Sources.*

**Tabel**  
**Table** 12.2

**Produk Domestik Regional Bruto Atas Dasar Harga Konstan 2010 Menurut Lapangan Usaha di Kabupaten Kuantan Singingi (miliar rupiah), 2015–2019**  
**Gross Regional Domestic Product at 2010 Constant Market Prices by Industry in Kuantan Singingi Regency (billion rupiahs), 2015–2019**

	<b>Lapangan Usaha/Industry</b>	<b>2015</b>	<b>2016</b>	<b>2017</b>	<b>2018<sup>x</sup></b>	<b>2019<sup>xx</sup></b>
	(1)	(2)	(3)	(4)	(5)	(6)
A	Pertanian, Kehutanan, dan Perikanan/ <i>Agriculture, Forestry, and Fishing</i>	9 582,98	10 005,88	10 477,70	10 915,97	11 359,97
B	Pertambangan dan Penggalian/ <i>Mining and Quarrying</i>	1 123,50	1 014,28	995,04	1 037,20	1 017,67
C	Industri Pengolahan/ <i>Manufacturing</i>	5 890,49	6 244,98	6 579,33	6 967,60	7 391,44
D	Pengadaan Listrik dan Gas/ <i>Electricity and Gas</i>	6,81	8,22	8,65	9,08	9,37
E	Pengadaan Air; Pengelolaan Sampah, Limbah, dan Daur Ulang/ <i>Water Supply; Sewerage, Waste Management, and Remediation Activities</i>	4,49	4,46	4,62	4,61	4,68
F	Konstruksi/ <i>Construction</i>	1 333,55	1 390,30	1 458,67	1 523,80	1 629,25
G	Perdagangan Besar dan Eceran; Reparasi Mobil dan Sepeda Motor/ <i>Wholesale and Retail Trade; Repair of Motor Vehicles and Motorcycles</i>	707,19	733,39	761,59	802,41	841,05
H	Transportasi dan Pergudangan/ <i>Transportation and Storage</i>	90,76	94,00	97,65	101,11	105,29
I	Penyediaan Akomodasi dan Makan Minum/ <i>Accommodation and Food Service Activities</i>	38,15	40,79	43,29	45,22	47,54
J	Informasi dan Komunikasi/ <i>Information and Communication</i>	77,34	80,59	84,16	88,84	94,94

Lanjutan Tabel/*Continued Table 12.2*

	<b>Lapangan Usaha/Industry</b>	<b>2015</b>	<b>2016</b>	<b>2017</b>	<b>2018<sup>x</sup></b>	<b>2019<sup>xx</sup></b>
	(1)	(2)	(3)	(4)	(5)	(6)
K	Jasa Keuangan dan Asuransi/ <i>Financial and Insurance Activities</i>	115,19	116,08	116,17	121,40	121,49
L	Real Estat/ <i>Real Estate Activities</i>	144,04	146,13	149,52	155,21	161,77
M,N	Jasa Perusahaan/ <i>Business Activities</i>	0,19	0,20	0,21	0,21	0,22
O	Administrasi Pemerintahan, Pertahanan, dan Jaminan Sosial Wajib/ <i>Public Administration and Defence; Compulsory Social Security</i>	548,69	549,87	549,80	550,19	566,48
P	Jasa Pendidikan/ <i>Education</i>	112,51	114,98	116,98	121,13	127,15
Q	Jasa Kesehatan dan Kegiatan Sosial/ <i>Human Health and Social Work Activities</i>	34,49	34,58	35,02	36,92	40,00
R,S,T,U	Jasa Lainnya/ <i>Other Services Activities</i>	85,98	91,08	95,61	102,19	109,26
<b>Produk Domestik Regional Bruto/Gross Regional Domestic Product</b>		<b>19 896,35</b>	<b>20 669,80</b>	<b>21 574,02</b>	<b>22 583,09</b>	<b>23 627,56</b>

Catatan/Note: <sup>x</sup>Angka Sementara/ *Preliminary figures* <sup>xx</sup>Angka Sangat Sementara/ *Very preliminary figures*

Sumber/Source: BPS Kabupaten Kuantan Singingi, Berbagai Sensus, Survei dan Sumber lain / *BPS-Statistics of Kuantan Singingi  
Regency, Various Census, Survey, and Other Sources.*

**Tabel**  
**Table** 12.3

**Distribusi Persentase Produk Domestik Regional Bruto Atas Dasar Harga Berlaku Menurut Lapangan Usaha di Kabupaten Kuantan Singingi, 2015–2019**  
**Percentage Distribution of Gross Regional Domestic Product at Current Market Prices by Industry in Kuantan Singingi Regency, 2015–2019**

	Lapangan Usaha/ <i>Industry</i>	2015	2016	2017	2018 <sup>x</sup>	2019 <sup>xx</sup>
	(1)	(2)	(3)	(4)	(5)	(6)
A	Pertanian, Kehutanan, dan Perikanan/ <i>Agriculture, Forestry, and Fishing</i>	49,48	49,61	49,38	48,34	48,34
B	Pertambangan dan Penggalian/ <i>Mining and Quarrying</i>	5,63	5,05	4,89	5,22	4,84
C	Industri Pengolahan/ <i>Manufacturing</i>	26,88	27,45	27,84	28,07	27,81
D	Pengadaan Listrik dan Gas/ <i>Electricity and Gas</i>	0,03	0,04	0,05	0,05	0,05
E	Pengadaan Air; Pengelolaan Sampah, Limbah, dan Daur Ulang/ <i>Water Supply; Sewerage, Waste Management, and Remediation Activities</i>	0,02	0,02	0,02	0,02	0,02
F	Konstruksi/ <i>Construction</i>	7,66	7,68	7,88	8,16	8,56
G	Perdagangan Besar dan Eceran; Reparasi Mobil dan Sepeda Motor/ <i>Wholesale and Retail Trade; Repair of Motor Vehicles and Motorcycles</i>	3,94	3,95	3,93	4,06	4,21
H	Transportasi dan Pergudangan/ <i>Transportation and Storage</i>	0,49	0,49	0,49	0,50	0,52
I	Penyediaan Akomodasi dan Makan Minum/ <i>Accommodation and Food Service Activities</i>	0,22	0,23	0,24	0,24	0,25
J	Informasi dan Komunikasi/ <i>Information and Communication</i>	0,38	0,37	0,36	0,37	0,38
K	Jasa Keuangan dan Asuransi/ <i>Financial and Insurance Activities</i>	0,61	0,59	0,56	0,59	0,57

Lanjutan Tabel/*Continued Table* 12.3

Lapangan Usaha/ <i>Industry</i>		2015	2016	2017	2018 <sup>a</sup>	2019 <sup>aa</sup>
(1)		(2)	(3)	(4)	(5)	(6)
L	Real Estat/ <i>Real Estate Activities</i>	0,76	0,75	0,75	0,77	0,77
M,N	Jasa Perusahaan/ <i>Business Activities</i>	0,00	0,00	0,00	0,00	0,00
O	Administrasi Pemerintahan, Pertahanan, dan Jaminan Sosial Wajib/ <i>Public Administration and Defence; Compulsory Social Security</i>	2,63	2,50	2,37	2,33	2,34
P	Jasa Pendidikan/ <i>Education</i>	0,61	0,61	0,59	0,60	0,62
Q	Jasa Kesehatan dan Kegiatan Sosial/ <i>Human Health and Social Work Activities</i>	0,19	0,18	0,18	0,18	0,20
R,S,T,U	Jasa Lainnya/ <i>Other Services Activities</i>	0,47	0,48	0,48	0,50	0,51
<b>Produk Domestik Regional Bruto/<i>Gross Regional Domestic Product</i></b>		100,00	100,00	100,00	100,00	100,00

Catatan/*Note*: <sup>a</sup>Angka Sementara/ *Preliminary figures* <sup>aa</sup>Angka Sangat Sementara/ *Very preliminary figures*

Sumber/*Source*: BPS Kabupaten Kuantan Singingi, Berbagai Sensus, Survei dan Sumber lain / *BPS-Statistics of Kuantan Singingi Regency, Various Census, Survey, and Other Sources.*

**Tabel**  
**Table** 12.4**Laju Pertumbuhan Produk Domestik Regional Bruto Atas Dasar Harga Konstan 2010 Menurut Lapangan Usaha di Kabupaten Kuantan Singingi (persen), 2015–2019**  
**Growth Rate of Gross Regional Domestic Product at 2010 Constant Market Prices by Industry in Kuantan Singingi Regency (percent), 2015–2019**

	<b>Lapangan Usaha/Industry</b>	<b>2015</b>	<b>2016</b>	<b>2017</b>	<b>2018<sup>x</sup></b>	<b>2019<sup>xx</sup></b>
	(1)	(2)	(3)	(4)	(5)	(6)
A	Pertanian, Kehutanan, dan Perikanan/ <i>Agriculture, Forestry, and Fishing</i>	0,70	4,41	4,72	4,18	4,07
B	Pertambangan dan Penggalian/ <i>Mining and Quarrying</i>	-45,96	-9,72	-1,90	4,24	-1,88
C	Industri Pengolahan/ <i>Manufacturing</i>	5,52	6,02	5,35	5,90	6,08
D	Pengadaan Listrik dan Gas/ <i>Electricity and Gas</i>	9,61	20,73	5,18	5,03	3,25
E	Pengadaan Air; Pengelolaan Sampah, Limbah, dan Daur Ulang/ <i>Water Supply; Sewerage, Waste Management, and Remediation Activities</i>	2,17	-0,69	3,75	-0,21	1,51
F	Konstruksi/ <i>Construction</i>	5,72	4,26	4,92	4,46	6,92
G	Perdagangan Besar dan Eceran; Reparasi Mobil dan Sepeda Motor/ <i>Wholesale and Retail Trade; Repair of Motor Vehicles and Motorcycles</i>	1,14	3,70	3,85	5,36	4,82
H	Transportasi dan Pergudangan/ <i>Transportation and Storage</i>	11,48	3,57	3,88	3,55	4,13
I	Penyediaan Akomodasi dan Makan Minum/ <i>Accommodation and Food Service Activities</i>	7,44	6,92	6,13	4,45	5,13
J	Informasi dan Komunikasi/ <i>Information and Communication</i>	3,83	4,21	4,43	5,56	6,87



Lanjutan Tabel/Continued Table 12.4

	<b>Lapangan Usaha/Industry</b>	<b>2015</b>	<b>2016</b>	<b>2017</b>	<b>2018<sup>x</sup></b>	<b>2019<sup>xx</sup></b>
	(1)	(2)	(3)	(4)	(5)	(6)
K	Jasa Keuangan dan Asuransi/ Financial and Insurance Activities	-5,57	0,77	0,08	4,50	0,07
L	Real Estat/Real Estate Activities	8,27	1,45	2,32	3,80	4,23
M,N	Jasa Perusahaan/Business Activities	7,41	2,38	4,46	4,19	2,86
O	Administrasi Pemerintahan, Pertahanan, dan Jaminan Sosial Wajib/Public Administration and Defence; Compulsory Social Security	5,48	0,22	-0,01	0,07	2,96
P	Jasa Pendidikan/Education	7,86	2,19	1,75	3,54	4,97
Q	Jasa Kesehatan dan Kegiatan Sosial/Human Health and Social Work Activities	10,25	0,27	1,26	5,42	8,35
R,S,T,U	Jasa Lainnya/Other Services Activities	8,84	5,94	4,97	6,88	6,92
	<b>Produk Domestik Regional Bruto/Gross Regional Domestic Product</b>	<b>-2,14</b>	<b>3,89</b>	<b>4,37</b>	<b>4,68</b>	<b>4,62</b>

Catatan/Note: <sup>x</sup>Angka Sementara/ Preliminary figures <sup>xx</sup>Angka Sangat Sementara/ Very preliminary figures

Sumber/Source: BPS Kabupaten Kuantan Singingi, Berbagai Sensus, Survei dan Sumber lain / BPS-Statistics of Kuantan Singingi Regency, Various Census, Survey, and Other Sources.

**Tabel**  
**Table** 12.5

**Produk Domestik Regional Bruto Atas Dasar Harga Berlaku Menurut Jenis Pengeluaran di Kabupaten Kuantan Singingi (miliar rupiah), 2015–2019**  
**Gross Regional Domestic Product at Current Market Prices by Type of Expenditure in Kuantan Singingi Regency (billion rupiahs), 2015–2019**

Jenis Pengeluaran Type of Expenditure	2015	2016	2017	2018*	2019**
(1)	(2)	(3)	(4)	(5)	(6)
Pengeluaran Konsumsi Rumah Tangga <i>Household Consumption Expenditure</i>	10 908,74	11 834,26	12 833,17	13 564,78	14 344,36
Pengeluaran Konsumsi LNPR <i>NPISH Consumption Expenditure</i>	119,12	127,59	138,55	156,71	176,80
Pengeluaran Konsumsi Pemerintah <i>Government Consumption Expenditure</i>	1 123,26	1 290,90	1 365,32	1 424,87	1 524,97
Pembentukan Modal Tetap Bruto <i>Gross Fixed Capital Formation</i>	11 360,93	12 709,70	13 682,31	14 753,23	15 503,60
Perubahan Inventori <i>Changes in Inventories</i>	-17,12	-27,51	-30,71	-33,26	-7,31
Net Ekspor Barang dan Jasa/ <i>Net Exports of Goods and Services</i>	1 699,94	1 586,77	1 515,68	778,38	579,57
<b>Produk Domestik Regional Bruto/ Gross Regional Domestic Product</b>	<b>25 194,88</b>	<b>27 521,70</b>	<b>29 504,32</b>	<b>30 644,72</b>	<b>32 121,99</b>

Catatan/Note: \*Angka Sementara/ Preliminary figures \*\*Angka Sangat Sementara/ Very preliminary figures

Sumber/Source: BPS Kabupaten Kuantan Singingi, Berbagai Sensus, Survei dan Sumber lain / BPS-Statistics of Kuantan Singingi Regency, Various Census, Survey, and Other Sources.

**Tabel**  
**Table** 12.6

**Produk Domestik Regional Bruto Atas Dasar Harga Konstan 2010 Menurut Jenis Pengeluaran di Kabupaten Kuantan Singingi (miliar rupiah), 2015–2019**  
**Gross Regional Domestic Product at 2010 Constant Market Prices by Type of Expenditure in Kuantan Singingi Regency (billion rupiahs), 2015–2019**

<b>Jenis Pengeluaran</b> <b>Type of Expenditure</b>	<b>2015</b>	<b>2016</b>	<b>2017</b>	<b>2018*</b>	<b>2019**</b>
(1)	(2)	(3)	(4)	(5)	(6)
Pengeluaran Konsumsi Rumah Tangga <i>Household Consumption Expenditure</i>	7 341,64	7 739,28	8 132,89	8 434,40	8 688,96
Pengeluaran Konsumsi LNPRT <i>NPISH Consumption Expenditure</i>	87,68	90,00	93,59	101,34	111,75
Pengeluaran Konsumsi Pemerintah <i>Government Consumption Expenditure</i>	848,86	858,07	860,45	860,88	871,73
Pembentukan Modal Tetap Bruto <i>Gross Fixed Capital Formation</i>	7 653,07	7 929,21	8 119,69	8 467,45	8 766,02
Perubahan Inventori <i>Changes in Inventories</i>	-6,69	-7,67	-7,67	-6,68	-1,84
Net Ekspor Barang dan Jasa/ <i>Exports of Goods and Services</i>	3 971,80	4 060,91	4 375,08	4 725,69	5 190,94
<b>Produk Domestik Regional Bruto/ Gross Regional Domestic Product</b>	<b>19 896,35</b>	<b>20 669,80</b>	<b>21 574,02</b>	<b>22 583,09</b>	<b>23 627,56</b>

Catatan/Note: \*Angka Sementara/ Preliminary figures \*\*Angka Sangat Sementara/ Very preliminary figures

Sumber/Source: BPS Kabupaten Kuantan Singingi, Berbagai Sensus, Survei dan Sumber lain / BPS-Statistics of Kuantan Singingi Regency, Various Census, Survey, and Other Sources.

# Bab/Chapter

## PERBANDINGAN REGIONAL

### *Regional Comparison*

13

Indeks Pembangunan Manusia Provinsi Riau  
*Human Development Indeks of Riau Province*

73,00

Jumlah Penduduk Kuantan Singingi

Nomor 3 Terendah

di Provinsi Riau

*Population of Kuantan Singingi*

*is the 3rd Lowest*

*in Riau Province*



**ULASAN**

Berdasarkan hasil proyeksi penduduk, secara umum perkembangan jumlah penduduk Riau mengalami peningkatan pada kurun waktu 2015 – 2019. Hasil total proyeksi penduduk 2019 Provinsi Riau adalah 6,97 juta jiwa. Secara regional, kabupaten/kota yang memiliki jumlah penduduk terbanyak adalah Kota Pekanbaru, yakni 1,14 juta jiwa. Sedangkan Kabupaten Kepulauan Meranti menjadi kabupaten/kota dengan jumlah penduduk terendah.

Kondisi perekonomian suatu daerah dapat dilihat dari beberapa indikator, diantaranya laju pertumbuhan PDRB, pendapatan perkapita, dan inflasi. Selain menjadi indikator ekonomi, laju pertumbuhan PDRB juga menjadi indikator kemakmuran suatu daerah. Laju pertumbuhan PDRB Kabupaten Kuantan Singingi tahun 2019 sebesar 4,62%, sementara Provinsi Riau sebesar 2,84%.

**DESCRIPTION**

*Based on the result of population projections, the general development of the population of Riau has increased in the period 2015-2019. The results of the total 2019 projected population of Riau Province is 6,97 million inhabitants. Regionally, the regency/municipality that has the largest population is the municipality of Pekanbaru, which is 1,14 million inhabitants. While Kepulauan Meranti became a regency/municipality with the lowest population.*

*The economic conditions of an area can be seen from several indicators, including the GRDP growth rate, per capita income and and inflation. In addition to being economic indicators, the rate of GRDP growth is also an indicator of prosperity of a region. Kuantan Singingi regency GRDP growth rate in 2019 amounted to 4,62% while the Riau Province at 2,84%.*

**Tabel**  
**Table** 13.1**Jumlah Penduduk Menurut Kabupaten/Kota di Provinsi  
Riau, 2015 – 2019**  
**Population by Regency/Municipality in Riau Province, 2015  
– 2019**

Kabupaten/Kota Regency/Municipality	Jumlah Penduduk/Population				
	2015	2016	2017	2018	2019
(1)	(2)	(3)	(4)	(5)	(6)
1. Kuantan Singingi	314 276	317 935	321 216	324 413	327 316
2. Indragiri Hulu	409 431	417 733	425 897	433 934	441 789
3. Indragiri Hilir	703 734	713 034	722 234	731 396	740 598
4. Pelalawan	396 990	417 498	438 788	460 780	483 622
5. Siak	440 841	453 052	465 414	477 670	489 996
6. Kampar	793 005	812 702	832 387	851 837	871 117
7. Rokan Hulu	592 278	616 466	641 208	666 410	692 120
8. Bengkalis	543 987	551 683	559 081	566 228	573 003
9. Rokan Hilir	644 680	662 242	679 663	697 218	714 497
10. Kep. Meranti	181 095	182 152	183 297	184 372	185 516
11. Pekanbaru	1 038 118	1 064 566	1 091 088	1 117 359	1 143 359
12. Dumai	285 967	291 908	297 638	303 292	308 812
<b>Riau</b>	<b>6 344 402</b>	<b>6 500 971</b>	<b>6 657 911</b>	<b>6 814 909</b>	<b>6 971 745</b>

Sumber/Source: Badan Pusat Statistik Provinsi Riau / BPS – Statistics of Riau Province

**Tabel**  
**Table** 13.2**Indeks Pembangunan Manusia Menurut Kabupaten/Kota  
di Provinsi Riau, 2015 – 2019**  
*Human Development Indeks by Regency/Municipality in  
Riau Province, 2015 – 2019*

Kabupaten/Kota Regency/Municipality	IPM/HDI				
	2015	2016	2017	2018	2019
(1)	(2)	(3)	(4)	(5)	(6)
1. Kuantan Singingi	68,32	68,66	69,53	69,96	70,78
2. Indragiri Hulu	68	68,67	68,97	69,66	70,05
3. Indragiri Hilir	64,80	65,35	66,17	66,51	66,84
4. Pelalawan	69,82	70,21	70,59	71,44	71,85
5. Siak	72,17	72,70	73,18	73,73	74,07
6. Kampar	71,28	71,39	72,19	72,50	73,15
7. Rokan Hulu	67,29	67,86	68,67	69,36	69,93
8. Bengkalis	71,29	71,98	72,27	72,94	73,44
9. Rokan Hilir	66,81	67,52	67,84	68,73	69,40
10. Kep. Meranti	63,25	63,90	64,70	65,23	65,93
11. Pekanbaru	79,32	79,69	80,01	80,66	81,35
12. Dumai	72,20	72,96	73,46	74,06	74,64
<b>Riau</b>	<b>70,84</b>	<b>71,20</b>	<b>71,79</b>	<b>72,44</b>	<b>73,00</b>

Sumber/Source: Badan Pusat Statistik Provinsi Riau / BPS – Statistics of Riau Province



**Tabel**  
**Table** 13.3**Persentase Penduduk Miskin Menurut Kabupaten/Kota di  
Provinsi Riau, 2015 – 2019**  
*Percentage of Poor People by Regency/Municipality in Riau  
Province, 2015 – 2019*

Kabupaten/Kota Regency/Municipality	Persentase Penduduk Miskin/Percentage of Poor People				
	2015	2016	2017	2018	2019
(1)	(2)	(3)	(4)	(5)	(6)
1. Kuantan Singingi	10,80	9,85	9,97	9,92	9,56
2. Indragiri Hulu	7,76	7,15	6,94	6,30	6,06
3. Indragiri Hilir	8,11	7,99	7,70	7,05	6,54
4. Pelalawan	12,09	11	10,25	9,73	9,62
5. Siak	5,67	5,52	5,80	5,44	5,03
6. Kampar	9,17	8,38	8,02	8,18	7,71
7. Rokan Hulu	11,05	11,05	10,91	10,95	10,53
8. Bengkalis	7,38	6,82	6,85	6,22	6,27
9. Rokan Hilir	7,67	7,97	7,88	7,06	7,01
10. Kep. Meranti	34,08	30,89	28,99	27,79	26,93
11. Pekanbaru	3,27	3,07	3,05	2,85	2,52
12. Dumai	5,26	4,74	4,57	3,71	3,56
<b>Riau</b>	<b>8,42</b>	<b>7,98</b>	<b>7,78</b>	<b>7,39</b>	<b>7,08</b>

Sumber/Source: Badan Pusat Statistik Provinsi Riau / BPS – Statistics of Riau Province

**Tabel**  
**Table** 13.4**Tingkat Pengangguran Terbuka Menurut Kabupaten/Kota  
Se-Provinsi Riau, 2015 – 2019**  
**Unemployment Rate by Regency/Municipality in Riau  
Province, 2015 – 2019**

Kabupaten/Kota Regency/Municipality	Tingkat Pengangguran Terbuka (TPT) Unemployment Rate				
	2015	2016	2017	2018	2019
(1)	(2)	(3)	(4)	(5)	(6)
1. Kuantan Singingi	2,60	–	6,50	6,05	4,88
2. Indragiri Hulu	4,82	–	4,73	4,70	4,96
3. Indragiri Hilir	7,16	–	4,08	4,08	4,76
4. Pelalawan	7,61	–	3,55	5,30	4,88
5. Siak	10,02	–	5,60	4,13	4,33
6. Kampar	8,07	–	5,93	5,45	5,98
7. Rokan Hulu	7,82	–	6,17	5,40	4,71
8. Bengkalis	10,08	–	8,62	10,05	9,62
9. Rokan Hilir	8,62	–	4,59	6,09	4,96
10. Kep. Meranti	9,37	–	4,54	6,84	6,19
11. Pekanbaru	7,46	–	8,91	8,42	7,86
12. Dumai	11,23	–	8,94	6,04	6,47
<b>Riau</b>	<b>7,83</b>	<b>7,43</b>	<b>6,22</b>	<b>6,20</b>	<b>5,97</b>

Sumber/Source: Badan Pusat Statistik Provinsi Riau / BPS – Statistics of Riau Province

**Tabel**  
**Table** 13.5

**Laju Pertumbuhan Produk Domestik Regional Bruto Atas Dasar Harga Konstan 2010 Menurut Lapangan Usaha di Provinsi Riau (persen), 2015–2019**  
**Growth Rate of Gross Regional Domestic Product at 2010 Constant Market Prices by Industry in Riau Province (percent), 2015–2019**

Kabupaten/Kota Regency/Municipality	Laju Pertumbuhan PDRB Growth Rate of GRDP				
	2015	2016	2017	2018 <sup>a</sup>	2019 <sup>aa</sup>
(1)	(2)	(3)	(4)	(5)	(6)
1. Kuantan Singingi	-2,14	3,89	4,37	4,68	4,62
2. Indragiri Hulu	-2,94	3,69	3,98	3,49	3,78
3. Indragiri Hilir	2,05	4,68	4,52	3,61	4,19
4. Pelalawan	2,46	2,96	4,06	3,77	3,91
5. Siak	-0,21	0,35	0,92	1,12	1,52
6. Kampar	1,09	2,80	2,97	1,92	3,88
7. Rokan Hulu	1,98	4,77	5,38	4,19	4,93
8. Bengkalis	-2,74	-2,54	-1,72	-1,67	-1,86
9. Rokan Hilir	0,52	1,97	1,56	-0,25	0,68
10. Kep. Meranti	2,85	3,20	3,29	4,04	2,66
11. Pekanbaru	5,57	5,68	6,12	5,40	6,01
12. Dumai	2,03	4,14	4,46	5,35	5,61
<b>Riau</b>	<b>0,22</b>	<b>2,18</b>	<b>2,66</b>	<b>2,37</b>	<b>2,84</b>

Sumber/Source: Badan Pusat Statistik Provinsi Riau / BPS – Statistics of Riau Province

# DATA

## MENCERDASKAN BANGSA

*Enlighten The Nation*



**BADAN PUSAT STATISTIK**  
**KABUPATEN KUANTAN SINGINGI**  
**BPS-Statistics of Kuantan Singingi Regency**

Jl. Roesdi S.Abrus No.12 Teluk Kuantan RIAU,  
Telp (62-760) 21190 Faks (62-760) 21190,  
Homepage: <https://kuansingkab.bps.go.id>, E-mail: [bps1401@bps.go.id](mailto:bps1401@bps.go.id)

ISSN 2355-446 0



9 772355 446000