

KOTA SOLOK DALAM ANGKA

Solok Municipality in Figures

2020

SAWAH SOLOK

KOTA SOLOK



BADAN PUSAT STATISTIK
KOTA SOLOK
BPS-Statistics of Solok Municipality

KOTA SOLOK DALAM ANGKA

Solak Municipality in Figures

2020

SAVAH SOLOK



**KOTA SOLOK DALAM ANGKA
SOLOK MUNICIPALITY IN FIGURES
2020**

ISSN: 0215-3777

No. Publikasi/*Publication Number*: 13720.2005

Katalog /*Catalog*: 1102001.1372

Ukuran Buku/*Book Size*: 14,8 cm x 21 cm

Jumlah Halaman/*Number of Pages* : I + 449 halaman/*pages*

Naskah/*Manuscript*:

Badan Pusat Statistik Kota Solok

BPS-Statistics of Solok Municipality

Penyunting/*Editor*:

Badan Pusat Statistik Kota Solok

BPS-Statistics of Solok Municipality

Gambar Kover/*Cover Design*:

Badan Pusat Statistik Kota Solok

BPS-Statistics of Solok Municipality

Ilustrasi Kover/*Cover Illustration*:

Ikon-ikon Kota Solok/*Solok Municipality*

Diterbitkan oleh/*Published by*:

©BPS Kota Solok/*BPS-Statistics of Solok Municipality*

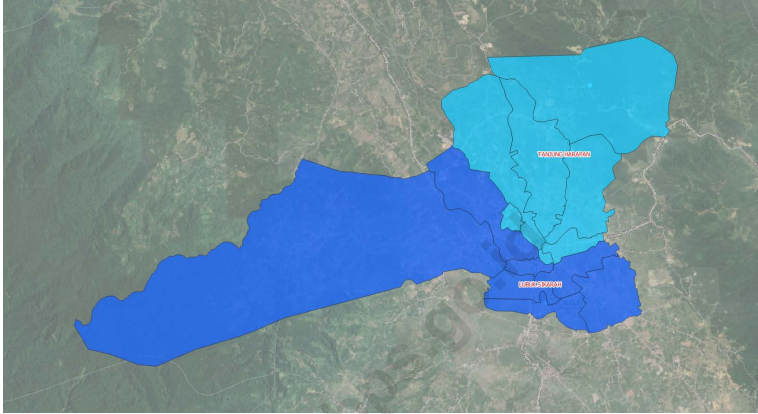
Dicetak oleh/*Printed by*:

CV. DEMY (Cetakan I/*Edition I*)

Dilarang mengumumkan, mendistribusikan, mengomunikasikan, dan/atau menggandakan Sebagian atau seluruh isi buku ini untuk tujuan komersil tanpa izin tertulis dari Badan Pusat Statistik Kota Solok (UU No. 28 Tahun 2014 Tentang Hak Cipta Pasal 43 huruf b).

Prohibited to announce, distribute, communicate, and/or copy part or all of this book for commercial purpose without permission from BPS-Statistics of Solok Municipality (Law No. 28 Year 2014 About Copyright Article 43 letter b).

PETA WILAYAH KOTA SOLOK
MAP OF SOLOK MUNICIPALITY



<https://solokkota.bps.go.id>

KEPALA BPS KOTA SOLOK
CHIEF STATISTICIAN OF SOLOK MUNICIPALITY



AMPERIANTO, S.ST



KATA PENGANTAR

Kota Solok Dalam Angka 2020 merupakan publikasi tahunan yang diterbitkan oleh BPS Kota Solok. Publikasi ini menyajikan data dari berbagai bidang kegiatan yang dapat memberikan gambaran mengenai keadaan geografi dan karakteristik sosial ekonomi masyarakat Kota Solok.

Publikasi ini dapat terwujud berkat kerja sama dan bantuan dari berbagai pihak baik instansi pemerintah maupun swasta. Kepada semua pihak yang telah memberikan bantuan disampaikan penghargaan dan terima kasih yang sebesar-besarnya.

Walaupun publikasi ini telah disiapkan sebaik-baiknya, namun disadari masih ada kekurangan dan kesalahan yang terjadi. Untuk perbaikan publikasi ini, tanggapan dan saran yang bersifat konstruktif dari para pemakai sangat diharapkan.

Solok, April 2020
Kepala BPS Kota Solok

Amperianto, S.ST



PREFACE

Solok Municipality in Figures 2020 is an annual publication written by BPS Statistics of Solok Municipality. This publication contains data on various fields of activities. It is intended to provide information on the geographic condition an general social economic condition and the characteristics of the people in Solok Municipality.

This comprehensive publication has been made possible with the assistance and contribution both government and private agencies. To all parties who have been involved in the preparation of this publication, delivered appreciation and gratitude.

Comments and constructive suggestions for the improvement of this publication are always welcome.

Solok, April 2020

Chief Statistician of Solok Municipality

Amperianto, S.ST

DAFTAR ISI / CONTENTS

	Halaman <i>Page</i>
Kata Pengantar/ <i>Preface</i>	vii
Daftar Isi/ <i>Contents</i>	ix
Daftar Tabel/ <i>List of Tables</i>	xi
Penjelasan Umum/ <i>Explanatory Notes</i>	xlvii
Daftar Singkatan/ <i>List of Abbreviations</i>	xlix
1. Geografi dan Iklim/ <i>Geography and Climate</i>	1
1.1 Keadaan Geografi/ <i>Geography Condition</i>	5
1.2 Keadaan Iklim/ <i>Climate Condition</i>	15
2. Pemerintahan/ <i>Government</i>	17
2.1 Wilayah Administratif/ <i>Administrative Area</i>	21
2.2 Dewan Perwakilan Rakyat Daerah/ <i>The Regional House of Representatives</i>	23
2.3 Sumber Daya Manusia/ <i>Human Resource</i>	30
2.4 Keuangan Pemerintah/ <i>Government Finance</i>	74
2.5 Lainnya/ <i>Others</i>	85
3. Penduduk dan Ketenagakerjaan/ <i>Population and Employment</i>	93
3.1 Penduduk/ <i>Population</i>	97
3.2 Ketenagakerjaan/ <i>Employment</i>	109
4. Sosial dan Kesejahteraan Rakyat/ <i>Social and Welfare</i>	123
4.1 Pendidikan/ <i>Education</i>	127
4.2 Kesehatan/ <i>Health</i>	165
4.3 Agama dan Sosial Lainnya/ <i>Religion and Other Social Affair</i>	203
5. Pertanian, Peternakan, dan Perikanan/ <i>Agriculture, Livestock, and Fishery</i>	259
5.1 Tanaman Pangan/ <i>Food Crops</i>	263
5.2 Horticultura/ <i>Horticulture</i>	270
5.3 Perkebunan/ <i>Estate Crops</i>	294
5.4 Peternakan/ <i>Livestock</i>	307

	Halaman <i>Page</i>
5.5 Perikanan/ <i>Fishery</i>	316
6. Energi/ <i>Energy</i>	323
7. Pariwisata/ <i>Tourism</i>	335
8. Transportasi dan Komunikasi/ <i>Transportation and Communication</i>	347
8.1 Transportasi/ <i>Transportation</i>	351
8.2 Komunikasi/ <i>Communication</i>	362
9. Perbankan, Koperasi, dan Harga-harga/ <i>Banking, Cooperative, and Prices</i>	369
10. Pengeluaran Penduduk/ <i>Population Expenditure</i>	381
11. Perdagangan/ <i>Trade</i>	389
12. Sistem Neraca Regional/ <i>System of Regional Accounts</i>	401
13. Perbandingan antar Kabupaten/Kota/ <i>Regency/Municipal Comparison</i>	435

DAFTAR TABEL/LIST OF TABLES

	Halaman <i>Page</i>
1. GEOGRAFI DAN IKLIM/GEOGRAPHY AND CLIMATE	1
1.1 KEADAAN GEOGRAFI	5
 GEOGRAPHY CONDITION	5
1.1.1 Luas Daerah dan Jumlah Pulau Menurut Kecamatan di Kota Solok, 2019.....	5
<i>Total Area and Number of Islands by Subdistrict in Solok Municipality, 2019.....</i>	5
1.1.2 Tinggi Wilayah dan Jarak ke Ibukota di Kota Solok, 2019	7
<i>Altitude and Distance to the Capital in Solok Municipality, 2019.....</i>	7
1.1.3 Letak Geografis Kota Solok, 2019.....	8
<i>Geographical Location of Solok Municipality, 2019.....</i>	8
1.1.4 Luas Wilayah Provinsi Sumatera Barat Menurut Kabupaten/Kota, 2019	9
<i>Total Area of Sumatera Barat Province by Regency/ Municipality, 2019</i>	9
1.1.5 Luas Lahan Sawah dan Lahan Kering di Kota Solok Menurut Kecamatan, 2019.....	10
<i>Wetland and Dryland Area in Solok Municipality by Subdistrict, 2019..</i>	10
1.1.6 Jarak antara Kota Solok dengan Beberapa Kota Lain dalam Provinsi Sumatera Barat (km), 2019	11
<i>Distance between Solok Municipality To Other Town in Sumatera Barat (km), 2019</i>	11
1.1.7 Jarak antara Kota Solok ke Beberapa Nagari di Tetangga (km), 2019	12
<i>Distance between Solok Municipality To Some Nagari in Neighboring District (km), 2019.....</i>	12
1.1.8 Jarak antara Kota Solok dengan Ibu Kota/Kabupaten Lain di Sumatera Barat (km), 2019	13
<i>Distance Between Solok Municipality and Other Towns (km), 2019.....</i>	13
1.1.9 Jarak antara Kota Solok Ke Berbagai Kota di Jalan Lintas Sumatera (km), 2019.....	14
<i>Distance Between Solok Municipality and Other Towns in Sumatera Roadway (km), 2019.....</i>	14

	Halaman Page
1.2 KEADAAN IKLIM	15
CLIMATE CONDITION	15
1.2.1 Jumlah Curah Hujan dan Hari Hujan Menurut Bulan di Kota Solok, 2019	15
<i>Amount of Precipitation and Number of Rainy Days by Month in Solok Municipality, 2019</i>	<i>15</i>
2. PEMERINTAHAN/GOVERNMENT	17
2.1 WILAYAH ADMINISTRATIF	21
ADMINISTRATIVE AREA	21
2.1.1 Jumlah Kelurahan Menurut Kecamatan di Kota Solok 2015–2019	21
<i>Number of Urban Villages by Subdistrict in Solok Municipality, 2015–2019</i>	<i>21</i>
2.1.2 Jumlah Wilayah Administrasi di Kota Solok, 2019	22
<i>Number of Administrative Area in Solok Municipality, 2019.....</i>	<i>22</i>
2.2 DEWAN PERWAKILAN RAKYAT DAERAH	23
THE REGIONAL HOUSE OF REPRESENTATIVES.....	23
2.2.1 Banyaknya Dewan Perwakilan Rakyat Daerah (DPRD) Menurut Partai Politik dan Jenis Kelamin di Kota Solok, 2019-2024	23
<i>Number of Members of The Regional House of Representatives by Political Parties and Sex in Solok Municipality, 2019-2024.....</i>	<i>23</i>
2.2.2 Banyaknya Pemilih yang Terdaftar dalam Pemilu Anggota DPR, DPRD, dan DPD Menurut Kecamatan pada Pemilu 2019 di Kota Solok.....	24
<i>Number of Registered Voters by Subdistrict in Parliamentary Election 2019 in Solok Municipality.....</i>	<i>24</i>
2.2.3 Banyaknya Pemilih yang Terdaftar dalam Pemilu Presiden Menurut Kecamatan dan Jenis Kelamin pada Pemilu 2019 di Kota Solok	25
<i>Number of Registered Voters in Presidential by Subdistrict and Sex in Parliamentary Election 201 in Solok Municipality.....</i>	<i>25</i>
2.2.4 Banyaknya Suara yang Sah pada Pemilihan Anggota DPR, DPRD, dan DPD 2019 di Kota Solok	26

	Halaman Page
<i>Number of Valid Votes in Parliamentary Election 2019 in Solok Municipality</i>	26
2.2.5 Banyaknya Suara yang Sah pada Pemilihan Presiden 2019 di Kota Solok.....	27
<i>Number of Valid Votes in Presidential Election 2019 in Solok Municipality</i>	27
2.2.6 Kegiatan DPRD Kota Solok Periode 2014-2019 Menurut Jenis Kegiatan, 2019	28
<i>Parliament Activity of Solok Municipality 2014-2019 by Activities, 2019</i>	28
2.2.7 Banyak Surat Aspirasi yang Masuk ke DPRD Kota Solok Menurut Bulan, 2019.....	29
<i>Number of Incoming Letters at Solok Municipality Activity by Month, 2019</i>	29
2.3 SUMBER DAYA MANUSIA	30
<i>HUMAN RESUORCES</i>	30
2.3.1 Jumlah Pegawai Negeri Sipil Menurut Jabatan dan Jenis Kelamin di Kota Solok, Desember 2018 dan Desember 2019	30
<i>Number of Civil Servants by Occupation and Sex in Solok Municipality, December 2018 and Desember 2019</i>	30
2.3.2 Jumlah Pegawai Negeri Sipil Menurut Tingkat Pendidikan dan Jenis Kelamin di Kota Solok, Desember 2018 dan Desember 2019 ...	32
<i>Number of Civil Servants by Educational Level and Sex in Solok Municipality, December 2018 and Desember 2019</i>	32
2.3.3 Jumlah Pegawai Negeri Sipil Menurut Tingkat Kepangkatan dan Jenis Kelamin di Kota Solok, Desember 2018 dan Desember 2019 ...	34
<i>Number of Civil Servants by Hierarchy and Sex in Solok Municipality, December 2018 and Desember 2019</i>	34
2.3.4 Jumlah Pegawai Negeri Sipil Menurut Kecamatan dan Jenis Kelamin di Kota Solok, Desember 2018 dan Desember 2019	36
<i>Number of Civil Servants by Subdistrict and Sex in Solok Municipality, December 2018 and Desember 2019</i>	36

	Halaman Page
2.3.5 Jumlah Pegawai Negeri Sipil Menurut Unit Kerja dan Jenis Kelamin di Kota Solok, Desember 2018 dan Desember 2019.....	38
<i>Number of Civil Servants by Department and Sex in Solok Municipality, December 2018 and December 2019.....</i>	38
2.3.6 Jumlah Pegawai Negeri Sipil Menurut Unit Kerja dan Tingkat Kepangkatan di Kota Solok, Desember 2018 dan Desember 2019....	44
<i>Number of Civil Servants by Department and Hierarchy in Solok Municipality, December 2018 and December 2019.....</i>	44
2.3.7 Jumlah Pegawai Negeri Sipil Menurut Unit Kerja dan Tingkat Pendidikan di Kota Solok, Desember 2018 dan Desember 2019.....	50
<i>Number of Civil Servants by Department and Education in Solok Municipality, December 2018 and December 2019.....</i>	50
2.3.8 Jumlah Pegawai Negeri Sipil Menurut Unit Kerja dan Diklat Kepemimpinan di Kota Solok, Desember 2018 dan Desember 2019	56
<i>Number of Civil Servants by Department and Leadership Training in Solok Municipality, December 2018 and December 2019</i>	56
2.3.9 Banyaknya PNS Instansi Vertikal menurut Unit Kerja dan Jenis Kelamin di Kota Solok, 2018 dan 2019.....	62
<i>Number of Civil Servants by Department and Sex in Solok Municipality, 2018 and 2019.....</i>	62
2.3.10 Banyaknya PNS Instansi Vertikal menurut Unit Kerja dan Tingkat Kepangkatan di Kota Solok, Desember 2018 dan Desember 2019....	64
<i>Number of Civil Servants by Department and Hierarchy in Solok Municipality, December 2018 and December 2019.....</i>	64
2.3.11 Banyaknya PNS Instansi Vertikal menurut Unit Kerja dan Tingkat Pendidikan di Kota Solok, Desember 2018 dan Desember 2019.....	66
<i>Number of Civil Servants by Department and Educational Level in Solok Municipality, December 2018 and December 2019</i>	66
2.3.12 Banyaknya PNS Instansi Vertikal menurut Unit Kerja dan Diklat Kepemimpinan di Kota Solok, Desember 2018 dan Desember 2019	68
<i>Number of Civil Servants by Department and Leadership Training in Solok Municipality, December 2018 and December 2019</i>	68

2.3.13	Banyaknya Karyawan BUMN/BUMD dan Pelayanan Publik Menurut Unit Kerja dan Jenis Kelamin di Kota Solok, Desember 2018 dan Desember 2019	70
	<i>Number of Employees of BUMN/BUMD and Public Services by Department and Sex in Solok Municipality, Desember 2018 dan Desember 2019</i>	70
2.3.14	Banyaknya Karyawan BUMN/BUMD dan Pelayanan Publik Menurut Unit Kerja dan Tingkat Pendidikan di Kota Solok, Desember 2018 dan Desember 2019.....	72
	<i>Number of Employees of BUMN/BUMD and Public Services by Department and Educational Level in Solok Municipality, Desember 2018 dan Desember 2019</i>	72
2.4	KEUANGAN PEMERINTAH	74
	GOVERNMENT FINANCE	74
2.4.1	Realisasi Pendapatan Pemerintah Daerah Menurut Sumber Pendapatan di Kota Solok (ribu rupiah), 2018–2019.....	74
	<i>Realization of Government Income by Source in Solok Municipality (thousand rupiahs), 2018-2019</i>	74
2.4.2	Realisasi Belanja Pemerintah Daerah Menurut Jenis Belanja di Kota Solok (ribu rupiah), 2018–2019.....	75
	<i>Actual Expenditures of Government by Kind of Expenditures in Solok Municipality (thousand rupiahs), 2018-2019</i>	75
2.4.3	Target dan Realisasi Pajak Bumi dan Bangunan di Kota Solok, 2019.	76
	<i>Target and Realization of Land and Buildings Tax in Solok Municipality, 2019</i>	76
2.4.4	Perkembangan Realisasi Belanja Pemerintah Daerah Kota Solok selama Sepuluh Tahun Terakhir (ribu rupiah), 2010-2019.....	77
	<i>Growth of Expenditures for Ten Years in Solok Municipality (thousand rupiahs), 2010-2019</i>	77
2.4.5	Struktur dan Realisasi APBD Kota Solok, 2019	78
	<i>Structure and Realization of Government Revenue and Expenditure of Solok Municipality, 2019</i>	78

	Halaman Page
2.4.6 Jumlah Kendaraan Roda Empat yang Membayar Pajak Menurut Bulan di Kota Solok, 2019	81
<i>Number of Cars Paying Tax By Month in Solok Municipality, 2019.....</i>	<i>81</i>
2.4.7 Jumlah Kendaraan Roda Dua yang Membayar Pajak Menurut Bulan di Kota Solok, 2019	82
<i>Number of Motorcycles Paying Tax By Month in Solok Municipality, 2019.....</i>	<i>82</i>
2.4.8 Jumlah Pemasukan BBNKB Roda Empat Menurut Bulan di Kota Solok, 2019	83
<i>Number of BBNKB Cars Income by Month in Solok Municipality, 2019..</i>	<i>83</i>
2.4.9 Jumlah Pemasukan BBNKB Roda Dua Menurut Bulan di Kota Solok, 2019	84
<i>Number of BBNKB Motorcycles Income by Month in Solok Municipality, 2019.....</i>	<i>84</i>
2.5 LAINNYA	85
OTHERS	85
2.5.1 Jumlah Penerbitan Sertifikat Tanah menurut Status, Bidang, dan Luas Lahan di Kota Solok, 2019	85
<i>Number of Land Certificate Issuance by The Status of Right, Field, and Area in Solok Municipality, 2019</i>	<i>85</i>
2.5.2 Banyaknya Peralihan Hak, Hak Tanggungan dan Penghapusan Hak Tanggungan Atas Tanah di Kota Solok, 2019.....	86
<i>Number of Roght Production by Land Possession in Solok Municipality, 2019.....</i>	<i>86</i>
2.5.3 Penerbitan Sertifikat Hak Atas Tanah Menurut Status dan Kecamatan di Kota Solok, 2019	87
<i>Issuance of Certificate of Land Right by Subdistrict and Status in Solok Municipality, 2019.....</i>	<i>87</i>
2.5.4 Banyaknya Pengurusan Hak Atas Tanah Menurut Kecamatan di Kota Solok, 2019.....	88
<i>Number of Land Rights Affairs of Solok Municipality by Subdistrict in Solok Municipality, 2019</i>	<i>88</i>

	Halaman Page
2.5.5 Jumlah Izin Mendirikan Bangunan (IMB) Menurut Kecamatan di Kota Solok, 2019.....	89
<i>Number of Building Permits Issued by Subdistrict in Solok Municipality, 2019.....</i>	<i>89</i>
2.5.6 Jumlah Izin Mendirikan Bangunan (IMB) yang Diterbitkan Menurut Bulan di Kota Solok, 2019	90
<i>Number of Building Permits Issued by Month in Solok Municipality, 2019.....</i>	<i>90</i>
2.5.7 Banyaknya Berita Tentang Kota Solok yang Dimuat Surat Kabar Daerah dan Nasional di Kota Solok, 2019	91
<i>Number of Solok Municipality Issues at Local and National Newspapers in Solok Municipality, 2019.....</i>	<i>91</i>
3. PENDUDUK DAN KETENAGAKERJAAN/POPULATION AND EMPLOYMENT	93
3.1 PENDUDUK.....	97
POPULATION	97
3.1.1 Penduduk, Laju Pertumbuhan Penduduk, Distribusi Persentase Penduduk, Kepadatan Penduduk, Jenis Kelamin, Rasio Jenis Kelamin Penduduk Menurut Kecamatan di Kota Solok, 2018-2019 ..	97
<i>Population, Population Growth Rate, Distribution of Population Percentage, Population Density, Sex, and Population Sex Ratio by Subdistrict in Solok Municipality, 2018-2019.....</i>	<i>97</i>
3.1.2 Penduduk, Laju Pertumbuhan Penduduk, Distribusi Persentase Penduduk, Kepadatan Penduduk, Jenis Kelamin, Rasio Jenis Kelamin Penduduk Menurut Kecamatan di Kota Solok, 2018-2019 ..	100
<i>Population, Population Growth Rate, Distribution of Population Percentage, Population Density, Sex, and Population Sex Ratio by Subdistrict in Solok Municipality, 2018-2019.....</i>	<i>100</i>
3.1.3 Jumlah Penduduk Menurut Kelompok Umur dan Jenis Kelamin di Kota Solok, 2019.....	103
<i>Population by Age Group and Sex in Solok Municipality, 2019.....</i>	<i>103</i>

	Halaman Page
3.1.4 Jumlah Penduduk Kota Solok, 2005-2019	104
<i>Population of Solok Municipality, 2005-2019</i>	<i>104</i>
3.1.5 Jumlah Penduduk Lahir dan Mati Menurut Kecamatan dan Jenis Kelamin di Kota Solok, 2019	105
<i>Number of Population Born and Death by Subdistrict and Sex in Solok Municipality, 2019</i>	<i>105</i>
3.1.6 Jumlah Penduduk yang Datang dan Pindah Menurut Kecamatan dan Jenis Kelamin di Kota Solok, 2019	106
<i>Number of Immigration and Emigration by Subdistrict and Sex in Solok Municipality, 2019</i>	<i>106</i>
3.1.7 Jumlah Penerbitan Akte Kependudukan Menurut Bulan dan Jenisnya di Kota Solok, 2019	107
<i>Number of Issuance of Demographic Certificate by Month and Type in Solok Municipality, 2019</i>	<i>107</i>
3.1.8 Jumlah Penduduk Wajib Kartu Tanda Penduduk (KTP) Menurut Jenis Kelamin dan Kecamatan di Kota Solok, 2019	108
<i>Number of People Who's Compulsory Identity Card by Sex and Subdistrict in Solok Municipality, 2019</i>	<i>108</i>
3.2 KETENAGAKERJAAN	109
<i>EMPLOYMENT</i>	<i>109</i>
3.2.1 Jumlah Penduduk Berumur 15 Tahun Keatas Menurut Jenis Kegiatan Selama Seminggu yang Lalu dan Jenis Kelamin di Kota Solok, 2019	109
<i>Number of Population Aged 15 Years and Over by Main Activity During the Previous Week and Sex in Solok Municipality, 2019</i>	<i>109</i>
3.2.2 Jumlah Penduduk Berumur 15 Tahun Keatas Menurut Pendidikan Tertinggi yang Ditamatkan dan Jenis Kegiatan Selama Seminggu yang Lalu di Kota Solok, 2019	110
<i>Number of Population Aged 15 Years and by Educational Level and Type of Activity During the Previous Week Over in Solok Municipality, 2019</i>	<i>110</i>

	Halaman Page
3.2.3 Jumlah Penduduk Berumur 15 Tahun Keatas yang Bekerja Selama Seminggu yang Lalu Menurut Kelompok Umur dan Jenis Kelamin di Kota Solok, 2019.....	111
<i>Number of Population Aged 15 Years and Over Who Worked During the Previous Week by Age Group and Sex in Solok Municipality, 2019...</i>	111
3.2.4 Jumlah Penduduk Berumur 15 Tahun Keatas yang Bekerja Selama Seminggu yang Lalu Menurut Lapangan Pekerjaan Utama dan Jenis Kelamin di Kota Solok, 2019	112
<i>Number of Population Aged 15 Years and Over Who Worked During the Previous Week by Main Activity and Sex in Solok Municipality, 2019.....</i>	112
3.2.5 Jumlah Penduduk Berumur 15 Tahun Keatas yang Bekerja Selama Seminggu yang Lalu Menurut Jumlah Jam Kerja Seluruhnya dan Jenis Kelamin di Kota Solok, 2019	113
<i>Number of Population Aged 15 Years and Over Who Worked During the Previous Week by Total Work Hours and Sex in Solok Municipality, 2019.....</i>	113
3.2.6 Jumlah Penduduk Berumur 15 Tahun Keatas yang Bekerja Selama Seminggu yang Lalu Menurut Jumlah Jam Kerja Pada Pekerjaan Utama dan Jenis Kelamin di Kota Solok, 2019	114
<i>Number of Population Aged 15 Years and Over Who Worked During the Previous Week by Number of Working Hours on Main Industry and Sex in Solok Municipality, 2019.....</i>	114
3.2.7 Jumlah Penduduk Berumur 15 Tahun Keatas yang Bekerja Selama Seminggu yang Lalu Menurut Status Pekerjaan Utama dan Jenis Kelamin di Kota Solok, 2019	115
<i>Number of Population Aged 15 Years and Over Who Worked During the Previous Week by Main Employment Status and Sex in Solok Municipality, 2019.....</i>	115
3.2.8 Jumlah Penduduk Berumur 15 Tahun Keatas yang Termasuk Pengangguran Terbuka Menurut Tingkat Pendidikan yang Ditamatkan di Kota Solok, 2019	116

	Halaman Page
<i>Number of Population Aged 15 Years and Over Who Were Categorized Unemployment by Educational Level in Solok Municipality, 2019</i>	116
3.2.9 Jumlah Pencari Kerja Terdaftar, Lowongan Kerja Terdaftar, dan Penempatan/Pemenuhan Tenaga Kerja Menurut Kecamatan dan Jenis Kelamin di Kota Solok, 2019	117
<i>Number of Registered Job Applicants, Registered Job Vacancies, and Placement of Workers by Subdistrict and Sex in Solok Municipality, 2019</i>	117
3.2.10 Banyaknya Pencari Kerja yang Terdaftar di Dinas Penanaman Modal dan Pelayanan Terpadu Satu Pintu Menurut Tingkat Pendidikan di Kota Solok, 2019	118
<i>Number of Registrated Job Seekers in Investment and One Door Integrated Extention Service by Level Education in Solok Municipality, 2019</i>	118
3.2.11 Jumlah Tenaga Kerja Industri Menurut Cabang Industri di Kota Solok, 2019	119
<i>Number of Industrial Workers by Branch of Industry in Solok Municipality, 2019</i>	119
3.2.12 Jumlah Tenaga Kerja Formal dan Non Formal pada Industri Kimia dan Bahan Bangunan Dirinci Menurut Bahan Baku di Kota Solok, 2019	120
<i>Number of Formal and Non-Formal Chemical Industry Enterprises and Building Material by Type of Material in Solok Municipality, 2019</i> ..	120
3.2.13 Jumlah Tenaga Kerja Formal dan Non Formal pada Industri Logam, Mesin, dan Elektronika di Kota Solok, 2019	121
<i>Number of Formal and Non-Formal Workers at Metal, Machine and Electronic Industry in Solok Municipality, 2019</i>	121
3.2.14 Jumlah Tenaga Kerja Formal dan Non Formal pada Industri Pangan di Kota Solok, 2019	122
<i>Number of Formal and Non Formal Workers at Food Industry in Solok Municipality, 2019</i>	122

4.	SOSIAL DAN KESEJAHTERAAN RAKYAT/SOCIAL AND WELFARE	123
4.1	PENDIDIKAN	127
	EDUCATION	127
4.1.1	Jumlah Sekolah, Guru, dan Murid Taman Kanak-Kanak (TK) di Bawah Kementerian Pendidikan dan Kebudayaan Menurut Kecamatan di Kota Solok, 2018/2019 dan 2019/2020	127
	<i>Number of Schools, Teachers, and Pupils in Kindergarten Under The Ministry of Education and Culture by Subdistrict in Solok Municipality, 2018/2019 and 2019/2020.....</i>	127
4.1.2	Jumlah Sekolah, Guru, dan Murid Raudatul Athfal (RA) di Bawah Kementerian Agama Menurut Kecamatan di Kota Solok, 2018/2019 dan 2019/2020	130
	<i>Number of Schools, Teachers, and Pupils in Raudatul Athfal (RA) Under The Ministry of Religious Affairs by Subdistrict in Solok Municipality, 2018/2019 and 2019/2020</i>	130
4.1.3	Jumlah Sekolah, Guru, dan Murid Sekolah Dasar (SD) di Bawah Kementerian Pendidikan dan Kebudayaan Menurut Kecamatan di Kota Solok, 2018/2019 dan 2019/2020.....	133
	<i>Number of Schools, Teachers, and Pupils in Primary Schools Under The Ministry of Education and Culture by Subdistrict in Solok Municipality, 2018/2019 and 2019/2020</i>	133
4.1.4	Jumlah Sekolah, Guru, dan Murid Madrasah Ibtidaiyah (MI) di Bawah Kementerian Agama Menurut Kecamatan di Kota Solok, 2018/2019 dan 2019/2020	136
	<i>Number of Schools, Teachers, and Pupils in Madrasah Ibtidaiyah (MI) Under The Ministry of Religious Affairs by Subdistrict in Solok Municipality, 2018/2019 and 2019/2020</i>	136
4.1.5	Jumlah Sekolah, Guru, dan Murid Sekolah Menengah Pertama (SMP) di Bawah Kementerian Pendidikan dan Kebudayaan Menurut Kecamatan di Kota Solok, 2018/2019 dan 2019/2020.....	139

	<i>Number of Schools, Teachers, and Pupils in Junior High Schools Under The Ministry of Education and Culture by Subdistrict in Solok Municipality, 2018/2019 and 2019/2020</i>	139
4.1.6	Jumlah Sekolah, Guru, dan Murid Madrasah Tsanawiyah (MTs) di Bawah Kementerian Agama Menurut Kecamatan di Kota Solok, 2018/2019 dan 2019/2020	142
	<i>Number of Schools, Teachers, and Pupils in Madrasah Tsanawiyah (MTs) Under The Ministry of Religious Affairs by Subdistrict in Solok Municipality, 2018/2019 and 2019/2020</i>	142
4.1.7	Jumlah Sekolah, Guru, dan Murid Sekolah Menengah Atas (SMA) di Bawah Kementerian Pendidikan dan Kebudayaan Menurut Kecamatan di Kota Solok, 2018/2019 dan 2019/2020	145
	<i>Number of Schools, Teachers, and Pupils in Senior High Schools Under The Ministry of Education and Culture by Subdistrict in Solok Municipality, 2018/2019 and 2019/2020</i>	145
4.1.8	Jumlah Sekolah, Guru, dan Murid Sekolah Menengah Kejuruan (SMK) di Bawah Kementerian Pendidikan dan Kebudayaan Menurut Kecamatan di Kota Solok, 2018/2019 dan 2019/2020.....	148
	<i>Number of Schools, Teachers, and Pupils in Vocational High Schools Under The Ministry of Education and Culture by Subdistrict in Solok Municipality, 2018/2019 and 2019/2020</i>	148
4.1.9	Jumlah Sekolah, Guru, dan Murid Madrasah Aliyah (MA) di Bawah Kementerian Agama Menurut Kecamatan di Kota Solok, 2018/2019 dan 2019/2020	151
	<i>Number of Schools, Teachers, and Pupils in Madrasah Aliyah (MA) Under the Ministry of Religious Affairs by Subdistrict in Solok Municipality, 2018/2019 and 2019/2020</i>	151
4.1.10	Jumlah Perguruan Tinggi, Mahasiswa, dan Tenaga Edukatif (Negeri dan Swasta) di Bawah Kementerian Agama Menurut Kecamatan di Kota Solok, 2018/2019 dan 2019/2020.....	154
	<i>Number of Universities, Students, and Lecturers Under the Ministry of Religious Affairs by Subdistrict in Solok Municipality, 2018/2019 and 2019/2020</i>	154

4.1.11	Jumlah Perguruan Tinggi (Negeri dan Swasta) di Bawah Kementerian Riset, Teknologi dan Pendidikan Tinggi Menurut Kecamatan di Kota Solok, 2018/2019 dan 2019/2020	157
	<i>Number of Universities Under the Ministry of Research, Technology and Higher Education by Subdistrict in Solok Municipality, 2018/2019 and 2019/2020.....</i>	157
4.1.12	Jumlah Desa ¹ /Kelurahan yang Memiliki Fasilitas Sekolah Menurut Kecamatan dan Tingkat Pendidikan di Kota Solok, 2014, 2018, dan 2019	158
	<i>Number of Villages¹ Having Educational Facilities by Subdistrict and Educational Level in Solok Municipality, 2014, 2018, dan 2019</i>	158
4.1.13	Persentase Penduduk Usia 7-24 Tahun Menurut Jenis Kelamin dan Partisipasi Sekolah di Kota Solok, 2019.....	163
	<i>Percentage of Population of Age 7-24 Years by Sex and School Enrolment by Subdistrict in Solok Municipality, 2019.....</i>	163
4.1.14	Angka Partisipasi Murni (APM) dan Angka Partisipasi Kasar (APK) Menurut Jenjang Pendidikan di Kota Solok, 2019.....	164
	<i>Net Enrollment Rate and Gross Enrollment Rate by Educational Level in Solok Municipality, 2019.....</i>	164
4.2	KESEHATAN	165
	HEALTH.....	165
4.2.1	Jumlah Desa ¹ /Kelurahan Yang Memiliki Sarana Kesehatan Menurut Kecamatan di Kota Solok, 2014–2019.....	165
	<i>Number of Villages¹ Having Health Facilities by Subdistrict in Solok Municipality, 2014–2019.....</i>	165
4.2.2	Jumlah Rumah Sakit Umum, Rumah Sakit Khusus, Rumah Sakit/ Rumah Bersalin, Puskesmas, Klinik/Balai Kesehatan, Posyandu, dan Polindes Menurut Kecamatan di Kota Solok, 2018 dan 2019.....	171
	<i>Number of General Hospital, Special Hospital, Maternity Hospital and Public Health Center, Medical Clinic, Integrated Service Post, Village maternity Cottage by Subdistrict in Solok Municipality, 2018 and 2019</i>	171
4.2.3	Jumlah Tenaga Kesehatan Menurut Kecamatan di Kota Solok, 2019	174

	Halaman Page
<i>Number of Medical Personnel by Subdistrict in Solok Municipality, 2019</i>	174
4.2.4 Jumlah Kasus Penyakit Menular Menurut Kecamatan dan Jenis Penyakit di Kota Solok, 2019.....	175
<i>Number of Cases of Communicable Disease by Subdistrict and kind of Diseases in Solok Municipality, 2019</i>	175
4.2.5 Jumlah Tenaga Kesehatan Menurut Kecamatan di Kota Solok, 2019	176
<i>Number of Medical Personnel by Subdistrict in Solok Municipality, 2019</i>	176
4.2.6 Persentase Penduduk yang Mempunyai Keluhan Kesehatan Selama Sebulan Terakhir Menurut Kecamatan di Kota Solok, 2014-2019.....	178
<i>Percentage of People Who Had Health Complaint During a Month Prior to The Survey by Subdistrict in Solok Municipality, 2014-2019</i>	178
4.2.7 Jumlah Sarana Kesehatan di Kota Solok, 2019.....	179
<i>Number of Health Facilities in Solok Municipality, 2019</i>	179
4.2.8 Jumlah Balita yang Pernah Mendapat Imunisasi Menurut Jenis Imunisasi di Kota Solok, 2018-2019	180
<i>Number of Children Under Five Years Who Had Immunization by Type of Immunization in Solok Municipality, 2018-2019</i>	180
4.2.9 Jumlah Bayi Lahir, Bayi Berat Badan Lahir Rendah (BBLR), BLBR Dirujuk, dan Bergizi Buruk di Kota Solok, 2019.....	181
<i>Number of Births, Babies with Low Birth Weights (LBW), Treated LBW, and Malnutrition Cases in Solok Municipality, 2019</i>	181
4.2.10 Jumlah Ibu Hamil, Melakukan Kunjungan Pemeriksaan K1, Melakukan Kunjungan Pemeriksaan K4, Kurang Energi Kronis (KEK), dan Mendapat Tablet Zat Besi (Fe) di Kota Solok, 2019.....	182
<i>Number of Pregnant Mother, Those with One Visit and four Visits of Antenatal Care, Chronic Energy Deficiency (CED), and Receiving Iron Supplement in Solok Municipality, 2019</i>	182
4.2.11 Jumlah Tenaga Medis dan Paramedis Perawatan di Rumah Sakit Umum Muh. Natsir Solok, 2019.....	183

	Halaman Page
<i>Number of Medical and Nursing Paramedical in Muh. Natsir General Hospital of Solok, 2019</i>	183
4.2.12 Jumlah Tenaga Paramedis Non Perawatan di Rumah Sakit Umum Muh. Natsir Solok, 2019.....	184
<i>Number of Non Nursing Paramedical Personnel in Muh. Natsir General Hospital of Solok, 2019</i>	184
4.2.13 Jumlah Tenaga Non Medis di Rumah Sakit Umum Muh. Natsir Solok, 2019.....	185
<i>Number of Non Medical Personnel in Muh. Natsir General Hospital of Solok, 2019</i>	185
4.2.14 Jumlah Tempat Tidur, Pasien Rawat Inap, dan Hari Rawatan di Rumah Sakit Umum Muh. Natsir Solok, 2019.....	186
<i>Numbers of Beds, Inpatients, and Nursing Days in Muh. Natsir General Hospital of Solok, 2019</i>	186
4.2.15 Rujukan Dari Bawah dan Rujukan ke Atas Untuk Pasien Rawat Jalan di Rumah Sakit Umum Muh. Natsir Solok, 2019.....	187
<i>Number of Non Nursing Paramedical Personnel in Muh. Natsir General Hospital of Solok, 2019</i>	187
4.2.16 Jumlah Kasus 10 Penyakit Terbanyak di Rumah Sakit Umum Muh. Natsir Solok (Rawat Inap), 2019.....	188
<i>Number of Cases of the 10 Most Diseases in Muh. Natsir General Hospital of Solok (Inpatients), 2019</i>	188
4.2.17 Jumlah Kasus 10 Penyakit Terbanyak di Rumah Sakit Umum Muh. Natsir Solok (Rawat Jalan), 2019.....	189
<i>Number of Cases of the 10 Most Diseases in Muh. Natsir General Hospital of Solok (Outpatients), 2019</i>	189
4.2.18 Pasien Rawat Inap Menurut Bulan dan Jenis Kelamin di Rumah Sakit Umum Muh. Natsir Solok, 2019	190
<i>Number of Inpatients by Month and Sex in Muh. Natsir General Hospital of Solok, 2019</i>	190
4.2.19 Banyaknya Pasien yang Meninggal Menurut Bulan dan Jenis Kelamin di Rumah Sakit Umum Muh. Natsir Solok, 2019.....	191

	Halaman Page
<i>Number of Patient Who Died by Month and Sex in Muh. Natsir General Hospital of Solok, 2019.....</i>	191
4.2.20 Jumlah Ibu yang Melahirkan Menurut Bulan dan Kondisi Anak Terlahir di Rumah Sakit Umum Muh. Natsir Solok, 2019	192
<i>Number of Mother Giving Birth and Child Condition at Birth in Muh. Natsir General Hospital of Solok, 2019</i>	192
4.2.21 Jumlah Kunjungan Pasien Ke Puskesmas Menurut Kecamatan dan Bulan di Rumah Sakit Umum Muh. Natsir Solok, 2019.....	193
<i>Number of Patient Visited at Public Helth Center by Subdistrict and Month in Muh. Natsir General Hospital of Solok, 2019.....</i>	193
4.2.22 Jumlah Peserta Berobat ke Puskesmas dan Jumlah Rujukan ke Rumah Sakit di Kota Solok, 2019.....	194
<i>Number of Participants at Public Helth Center and Number of Referrals to The Hospitals in Solok Municipality, 2019.....</i>	194
4.2.23 Jumlah Pelayanan Rawat Jalan dan Rawat Inap Bagi Peserta BPJS Kesehatan di Kota Solok, 2019.....	195
<i>Number of Outpatient and Inpatient Services for BPJS Kesehatan Members in Solok Municipality, 2019</i>	195
4.2.24 Jumlah 10 Kasus Diagnosa Terbanyak Rawat Jalan Tingkat Lanjut Peserta BPJS Kesehatan di Kota Solok, 2019	196
<i>Number of 10 Most Advanced Outpatient Diagnostic Cases of BPJS Kesehatan Members in Solok Municipality, 2019.....</i>	196
4.2.25 Jumlah 10 Kasus Diagnosa Terbanyak Rawat Inap Tingkat Lanjut Peserta BPJS Kesehatan di Kota Solok, 2019	197
<i>Number of 10 Most Advanced Inpatient Diagnostic Cases of BPJS Kesehatan Members in Solok Municipality, 2019.....</i>	197
4.2.26 Jumlah Peserta KB Baru Menurut Kecamatan dan Alat Kontrasepsi yang Digunakan di Kota Solok, 2019.....	198
<i>Number of New KB Participants by Subdistrict and Contraception Used in Solok Municipality, 2019.....</i>	198
4.2.27 Jumlah Alat Kontrasepsi yang Digunakan PUS Menurut Kecamatan dan Jenis Alat Kontrasepsi di Kota Solok, 2019.....	199

	Halaman Page
<i>Number of Contraceptions Used by Spouses of Fertile Age by Subdistrict and Type in Solok Municipality, 2019</i>	199
4.2.28 Jumlah Pasangan Usia Subur, Jumlah Peserta KB, dan Jumlah Bukan Peserta KB Menurut Kecamatan di Kota Solok, 2019	200
<i>Number of Spouses of Fertile Age, KB Participants, and Non KB Participant by Subdistrict in Solok Municipality, 2019</i>	200
4.2.29 Banyaknya Tenaga Pengelola Program KB menurut Kecamatan di Kota Solok, 2019.....	201
<i>Number of Personnel Managing of KB Program by Subdistrict in Solok Municipality, 2019</i>	201
4.2.30 Jumlah Keluarga Sejahtera (KS) Menurut Kecamatan dan Tingkatan di Kota Solok, 2019.....	202
<i>Number of Welfare Family by Subdistrict and Level in Solok Municipality, 2019</i>	202
4.3 AGAMA DAN SOSIAL LAINNYA	203
<i>RELIGION AND OTHER SOCIAL AFFAIRS</i>	203
4.3.1 Jumlah Penduduk Menurut Kecamatan dan Agama yang Dianut di Kota Solok, 2019.....	203
<i>Population by Subdistrict and Religion in Solok Municipality, 2019</i>	203
4.3.2 Jumlah Tempat Peribadatan Menurut Kecamatan di Kota Solok, 2019	204
<i>Number of Places of Worship by Subdistrict and Religion in Solok Municipality, 2019</i>	204
4.3.3 Jumlah Jemaah Haji Menurut Kecamatan dan Jenis Kelamin di Kota Solok, 2019.....	205
<i>Number of Moslem Pilgrims by Subdistrict and Sex in Solok Municipality, 2019</i>	205
4.3.4 Jumlah Pasangan Nikah, Talak, Cerai, dan Rujuk yang Menurut Kecamatan di Kota Solok, 2019	206
<i>Number of Couples Getting Marriage, Talak, Divorces, and Reconcile by Subdistrict in Solok Municipality, 2019</i>	206
4.3.5 Jumlah Perceraian Menurut Faktor Penyebab di Kota Solok, 2018-2019	207

	Halaman Page
<i>Number of Divorces by Cause Factors in Solok Municipality, 2018-2019</i>	207
4.3.6 Jumlah Desa ¹ /Kelurahan yang Mengalami Bencana Alam ² Menurut Kecamatan di Kota Solok, 2014, 2018, dan 2019.....	208
<i>Number of Villages¹ that Had Natural Disaster² by Subdistrict in Solok Municipality, 2014, 2018, and 2019</i>	208
4.3.7 Jumlah Korban Manusia yang Diakibatkan Bencana Alam Menurut Kecamatan di Kota Solok, 2019	211
<i>Number of Victim Due to Natural Disaster by Subdistrict in Solok Municipality, 2019</i>	211
4.3.8 Jumlah Kerusakan Rumah yang Diakibatkan Bencana Alam Menurut Kecamatan di Kota Solok, 2019.....	212
<i>Number of Damaged Houses Due to Natural Disaster by Subdistrict in Solok Municipality, 2019</i>	212
4.3.9 Jumlah Penerima Bantuan (KK) dan Anggaran Bantuan Sosial Pangan Menurut Kecamatan di Kota Solok, 2019.....	213
<i>Number of Aid Recipients (head of household) and Food Social Assistance Budget by Subdistrict in Solok Municipality, 2019</i>	213
4.3.10 Jumlah Tokoh Agama Islam Menurut Tingkat Pendidikan di Kota Solok, 2019	214
<i>Number of Islamic Religious Leaders by Education Level in Solok Municipality, 2019</i>	214
4.3.11 Jumlah Tokoh Agama Islam Menurut Kelompok Umur di Kota Solok, 2019	215
<i>Number of Islamic Religious Leaders by Age Group in Solok Municipality, 2019</i>	215
4.3.12 Banyaknya Jemaah Haji Menurut Kelompok Umur dan Jenis Kelamin di Kota Solok, 2019	216
<i>Number of Moslem Pilgrims by Age Group and Sex in Solok Municipality, 2019</i>	216
4.3.13 Jumlah Jemaah Haji Menurut Jenis Pekerjaan di Kota Solok, 2019....	217
<i>Number of Pilgrims by Occupations in Solok Municipality, 2019</i>	217

	Halaman Page
4.3.14 Banyaknya Jemaah Haji Menurut Kecamatan dan Tingkat Pendidikan di Kota Solok, 2019	218
<i>Number of Pilgrims by Subdistrict and Education Level in Solok Municipality, 2019</i>	218
4.3.15 Jumlah Jemaah Haji Menurut Kecamatan dan Frekuensi Menunaikan Ibadah Haji di Kota Solok, 2019	219
<i>Number of Pilgrims by Subdistrict and Frequency Undergo in Solok Municipality, 2019</i>	219
4.3.16 Besaran Ongkos Naik Haji (ONH) Sepuluh Tahun Terakhir di Kota Solok, 2009-2019.....	220
<i>Hajj Operation Cost in Solok Municipality, 2009-2019</i>	220
4.3.17 Banyaknya Perkara yang Diterima Oleh Pengadilan Agama Solok, 2019	221
<i>Number of Cases Received by Religious Court of Solok Municipality, 2019</i>	221
4.3.18 Banyaknya Perkara Perkawinan yang Diputuskan oleh Pengadilan Agama Solok, 2019.....	223
<i>Number of Marriage Cases That Was Decided by Religious Court of Solok Municipality, 2019</i>	223
4.3.19 Banyaknya Perkara Selain Perkawinan yang Diputuskan oleh Pengadilan Agama Solok, 2019 ¹	224
<i>Number of Marriage Cases That Was Decided by Religious Court of Solok Municipality, 2019¹</i>	224
4.3.20 Penyebab Perceraian yang Diputuskan oleh Pengadilan Agama Solok, 2019	225
<i>Causes of Divorces at Religious Court of Solok Municipality by Months, 2019</i>	225
4.3.21 Banyaknya Kasus Kriminal yang Dilaporkan dan Diselesaikan oleh Kepolisian Resor Kota Solok Menurut Jenis Kasus, 2019.....	228
<i>Number of Criminal Cases Reported and Resolved in Solok Municipality Police Station by Types of Cases, 2019</i>	228
4.3.22 Banyaknya Kasus Narkoba yang Dilaporkan dan Diselesaikan oleh Kepolisian Resor Kota Solok Menurut Bulan, 2019.....	229

	Halaman Page
<i>Number of Drug Cases Reported and Resolved in Solok Municipality's Police Station by Month, 2019</i>	229
4.3.23 Banyaknya Kasus Kriminal yang Dilaporkan dan Diselesaikan oleh Kepolisian Resor Kota Solok Menurut Bulan, 2019.....	230
<i>Number of Criminal Cases Reported and Resolved in Solok Municipality's Police Station by Month, 2019</i>	230
4.3.24 Banyaknya Surat Izin Mengemudi (SIM) Baru yang Dikeluarkan Kepolisian Resor Kota Solok Menurut Bulan, 2019.....	231
<i>Number of Driver's License Issued by Solok Municipality Police Station by Month, 2019</i>	231
4.3.25 Banyaknya SIM Perpanjangan yang Dikeluarkan Kepolisian Resor Kota Solok Menurut Bulan, 2019.....	232
<i>Number of Renewal of Driver's License Issued by Solok Municipality's Police Station, 2019</i>	232
4.3.26 Banyaknya Kecelakaan Lalu Lintas Menurut Bulan yang Tercatat di Polres Kota Solok, 2019.....	233
<i>Number of Traffic Accidents Recorded in Solok Municipality's Police Station, 2019</i>	233
4.3.27 Banyaknya Razia Lalu Lintas yang Dilaksanakan oleh Kepolisian Resor Kota Solok, 2019	234
<i>Number of Traffics Raids Carried Out by Solok Municipality's Police Station, 2019</i>	234
4.3.28 Jumlah Pelanggaran dan Denda Lalu Lintas di Wilayah Kota Solok, 2019	235
<i>Number of Traffics Violations and Fine by Month in Solok Municipality, 2019</i>	235
4.3.29 Jumlah Penyelesaian Perkara di Kejaksaan Negeri Solok, 2019.....	236
<i>Number of Cases Solved by Attorney of Solok, 2019</i>	236
4.3.30 Jumlah Tahanan Kejaksaan Negeri Solok, 2019.....	237
<i>Number of Case Files Prisoners at Attorney of Solok, 2019</i>	237
4.3.31 Jumlah Perkara yang Masuk, Diputuskan, dan Sisa di Pengadilan Negeri Solok, 2019	238

	Halaman Page
<i>Number of Cases Arrived, Solved, and Remains at District Court of Solok, 2019</i>	238
4.3.32 Jumlah Terdakwa yang Masuk, Diputuskan dan Sisa di Pengadilan Negeri Solok, 2019	239
<i>Number of Cases Arrived, Solved, and Remains at District Court of Solok, 2019</i>	239
4.3.33 Perkara Yang Diputuskan Pengadilan Negeri Solok Menurut Bulan dan Jenis Perkara, 2019	240
<i>Types of Cases Was Solved at District Court of Solok, 2019</i>	240
4.3.34 Sikap Terdakwa Terhadap Putusan Perkara di Pengadilan Negeri Solok, 2019	241
<i>Types of Defendant Attitute Toward Case Decision at District Court of Solok, 2019</i>	241
4.3.35 Jumlah Terdakwa Yang Diputus Perkaranya dan Jenis Vonis yang Dijatuhkan Pengadilan Negeri Solok, 2019.....	242
<i>Number of Case Decision at District Court of Solok by Types of Verdict, 2019</i>	242
4.3.36 Jumlah Terdakwa Pada Pengadilan Negeri Solok Menurut Masa Hukuman, 2019	243
<i>Number of Defendant at District Court of Solok by Length of Punishment, 2019</i>	243
4.3.37 Jumlah Narapidana di Lembaga Pemasyarakatan Kota Solok Menurut Jenis Tindak Pidana, 2019.....	244
<i>Number of Prisoner at Solok Municipality's Penitentiary by Criminal Act, 2019</i>	244
4.3.38 Jumlah Penghuni Lembaga Pemasyarakatan Kota Solok Menurut Status dan Lamanya Hukuman, 2019.....	245
<i>Number of Prisoner at Solok Municipality's Penitentiary by Status and Length of Punishment, 2019</i>	245
4.3.39 Tambahan Narapidana di Lembaga Pemasyarakatan Kota Solok Menurut Jenis Pelanggaran dan Jenis Kelamin, 2019	246
<i>Additional of Prisoners at Solok Municipality's Penitentiary by Criminal Act and Sex, 2019</i>	246

	Halaman Page
4.3.40 Jumlah Penghuni Lembaga Pemasyarakatan Kota Solok Dirinci Menurut Tindak Pidana dan Status, 2019	247
<i>Numbers of Prisoner at Solok Municipality's Penitentiary by Criminal Act and Status, 2019.....</i>	<i>247</i>
4.3.41 Korban Kekerasan Terhadap Perempuan Menurut Kelompok Umur di Kota Solok, 2018-2019	248
<i>Victims of Violence Against Women by Age Group in Solok Municipality, 2018-2019.....</i>	<i>248</i>
4.3.42 Korban Kekerasan Terhadap Perempuan Menurut Status Perkawinan di Kota Solok, 2018-2019	249
<i>Victims of Violence Against Women by Marital Status in Solok Municipality, 2018-2019.....</i>	<i>249</i>
4.3.43 Korban Kekerasan Terhadap Perempuan Menurut Jenis Kekerasan di Kota Solok, 2018-2019	250
<i>Victims of Violence Against Women by Types of Violences in Solok Municipality, 2018-2019.....</i>	<i>250</i>
4.3.44 Korban Kekerasan Terhadap Perempuan Menurut Tempat Kejadian di Kota Solok, 2018-2019	251
<i>Victims of Violence Against Women by Scene in Solok Municipality, 2018-2019.....</i>	<i>251</i>
4.3.45 Jenis Pelayanan yang Diberikan pada Korban Kekerasan terhadap Perempuan di Kota Solok, 2018-2019	252
<i>Types of Services Given to The Victims of Violence Against Women in Solok Municipality, 2018-2019.....</i>	<i>252</i>
4.3.46 Pelaku Kekerasan terhadap Perempuan Menurut Jenis Kelamin dan Hubungan dengan Korban di Kota Solok, 2018-2019	253
<i>Perpetrators of Violence Against Women by Sex and Relationship with The Victim in Solok Municipality, 2018-2019.....</i>	<i>253</i>
4.3.47 Korban Kekerasan terhadap Anak Menurut Jenis Kelamin dan Jenis Kekerasan di Kota Solok, 2018-2019	254
<i>Victims of Violence Against Children by Sex and Types of Violence in Solok Municipality, 2018-2019.....</i>	<i>254</i>

	Halaman Page
4.3.48 Korban Kekerasan terhadap Anak Menurut Tempat Kejadian di Kota Solok, 2018-2019	255
<i>Victims of Violence Against Children by Scene in Solok Municipality, 2018-2019</i>	<i>255</i>
4.3.49 Jenis Pelayanan yang Diberikan pada Korban Kekerasan terhadap Anak Menurut Jenis Kelamin di Kota Solok, 2018-2019	256
<i>Types of Services Given to The Victims of Violence Against Children by Sex in Solok Municipality, 2018-2019.....</i>	<i>256</i>
4.3.50 Jumlah Lembaga Layanan yang Menangani Anak Korban Kekerasan, 2018-2019	257
<i>Number of Service Agencies that Handle Children Victims of Violence, 2018-2019</i>	<i>257</i>
5. PERTANIAN, PETERNAKAN, DAN PERIKANAN/AGRICULTURE, LIVESTOCK, AND FISHERY	259
5.1 TANAMAN PANGAN	263
<i>FOOD CROPS</i>	<i>263</i>
5.1.1 Luas Panen, Produktivitas, dan Produksi Padi Menurut Kecamatan di Kota Solok, 2019.....	263
<i>Harvested Area, Productivity, and Production of Paddy by Subdistrict in Solok Municipality, 2019.....</i>	<i>263</i>
5.1.2 Produksi Padi ¹ dan Beras Menurut Kecamatan di Kota Solok (ton), 2019	264
<i>Paddy and Rice Production¹ by Subdistrict in Solok Municipality (ton), 2019.....</i>	<i>264</i>
5.1.3 Luas Lahan Sawah Menurut Kecamatan dan Jenis Pengairan di Kota Solok (ha), 2019.....	265
<i>Area of Wetland by Subdistrict and Types of Irrigation in Solok Municipality (ha), 2019.....</i>	<i>265</i>
5.1.4 Luas Panen Jagung dan Kedelai Menurut Kecamatan di Kota Solok (ha), 2019	266
<i>Harvested Area of Maize and Soybeans by Subdistrict in Solok Municipality (ha), 2019.....</i>	<i>266</i>

	Halaman Page
5.1.5	Produksi Jagung dan Kedelai Menurut Kecamatan di Kota Solok (ton), 2019 267
	<i>Production of Maize and Soybeans by Subdistrict in Solok Municipality (ton), 2019</i> 267
5.1.6	Luas Panen Kacang Tanah, Kacang Hijau, Ubi Kayu, dan Ubi Jalar Menurut Kecamatan di Kota Solok (ha), 2019 268
	<i>Harvested Area of Peanut, Mungbean, Cassava, and Sweet Potato by Subdistrict in Solok Municipality (ha), 2019</i> 268
5.1.7	Produksi Kacang Tanah, Kacang Hijau, Ubi Kayu, dan Ubi Jalar Menurut Kecamatan di Kota Solok (ton), 2019 269
	<i>Production of Peanut, Mungbean, Cassava, and Sweet Potato by Subdistrict in Solok Municipality (ton), 2019</i> 269
5.2	HORTIKULTURA 270
	<i>HORTICULTURE</i>..... 270
5.2.1	Luas Panen Tanaman Sayuran Menurut Kecamatan dan Jenis Tanaman di Kota Solok (ha) , 2018-2019 270
	<i>Harvested Area of Vegetables by Subdistrict and Kind of Plant in Solok Municipality (ha), 2018-2019</i> 270
5.2.2	Produksi Tanaman Sayuran Menurut Kecamatan dan Jenis Tanaman di Kota Solok (ton), 2018-2019 273
	<i>Production of Vegetables by Subdistrict and Kind of Plant in Solok Municipality (ton), 2018-2019</i> 273
5.2.3	Luas Panen Tanaman Sayuran dan Buah–Buahan Semusim Menurut Jenis Tanaman di Kota Solok (ha), 2016-2019 276
	<i>Harvested Area of Seasonal Vegetables and Fruits by Kind of Plant in Solok Municipality (ha), 2016-2019</i> 276
5.2.4	Produksi Tanaman Sayuran dan Buah–Buahan Semusim Menurut Jenis Tanaman di Kota Solok (ton), 2016-2019 277
	<i>Production of Seasonal Vegetables and Fruits by Kind of Plant in Solok Municipality (ton), 2016-2019</i> 277
5.2.5	Luas Panen Tanaman Biofarmaka Menurut Kecamatan dan Jenis Tanaman di Kota Solok (m ²), 2018-2019 278

	<i>Harvested Area of Medicinal Plants by Subdistrict and Kind of Plant in Solok Municipality (m²), 2018-2019</i>	278
5.2.6	Produksi Tanaman Biofarmaka Menurut Kecamatan dan Jenis Tanaman di Kota Solok (kg), 2018-2019	280
	<i>Production of Medicinal Plants by Subdistrict and Kind of Plant in Solok Municipality (kg), 2018-2019</i>	280
5.2.7	Luas Panen Tanaman Biofarmaka Menurut Jenis Tanaman di Kota Solok (m ²), 2016-2019	282
	<i>Harvested Area of Medicinal Plants by Kind of Plant in Solok Municipality (m²), 2016-2019</i>	282
5.2.8	Produksi Tanaman Biofarmaka Menurut Jenis Tanaman di Kota Solok (kg), 2016-2019	283
	<i>Production of Medicinal Plants by Kind of Plant in Solok Municipality (kg), 2016-2019</i>	283
5.2.9	Luas Panen Tanaman Hias Menurut Kecamatan dan Jenis Tanaman di Kota Solok (m ²), 2018-2019	284
	<i>Harvested Area of Ornamental Plants by Subdistrict and Kind of Plant in Solok Municipality (m²), 2018-2019</i>	284
5.2.10	Produksi Tanaman Hias Menurut Kecamatan dan Jenis Tanaman di Kota Solok (tangkai), 2018-2019	286
	<i>Production of Ornamental Plants by Subdistrict and Kind of Plant in Solok Municipality (stalks), 2018-2019</i>	286
5.2.11	Luas Panen Tanaman Hias Menurut Jenis Tanaman di Kota Solok (m ²), 2016-2019.....	288
	<i>Harvested Area of Ornamental Plants by Kind of Plant in Solok Municipality (m²), 2016-2019</i>	288
5.2.12	Produksi Tanaman Hias Menurut Jenis Tanaman di Kota Solok (tangkai), 2016-2019.....	289
	<i>Production of Ornamental Plants by Kind of Plant in Solok Municipality (stalks), 2016-2019</i>	289
5.2.13	Produksi Buah-buahan Menurut Kecamatan dan Jenis Tanaman di Kota Solok (ton), 2018-2019.....	290

	Halaman Page
<i>Production of Fruits by Subdistrict and Kind of Plant in Solok Municipality (ton), 2018-2019</i>	290
5.2.14 Produksi Buah–Buahan dan Sayuran Tahunan Menurut Jenis Tanaman di Kota Solok (ton), 2016-2019	293
<i>Production of Annual Fruits and Vegetables by Kind of Plant in Solok Municipality (ton), 2016-2019</i>	293
5.3 PERKEBUNAN	294
ESTATE CROPS	294
5.3.1 Luas Areal Tanaman Perkebunan Menurut Kecamatan dan Jenis Tanaman di Kota Solok (ha), 2018-2019	294
<i>Planted Area of Estate Crops by Subdistrict and Type of Crops in Solok Municipality (ha), 2018-2019</i>	294
5.3.2 Produksi Tanaman Perkebunan Menurut Kecamatan dan Jenis Tanaman di Kota Solok (ton), 2018-2019	298
<i>Produksi of Estate Crops by Subdistrict and Type of Crops in Solok Municipality (ton), 2018-2019</i>	298
5.3.3 Luas Tanam dan Produksi Kayu Manis dan Kemiri di Kota Solok, 2018-2019.....	302
<i>Planted Area and Production of Cinnamon and Candlenut in Solok Municipality, 2018-2019</i>	302
5.3.4 Luas Tanam dan Produksi Jahe, Merica, dan Kunyit di Kota Solok, 2018-2019.....	303
<i>Planted Area and Production of Ginger, Pepper, and Turmeric in Solok Municipality, 2018-2019</i>	303
5.3.5 Luas Tanam dan Produksi Kapulaga dan Pinang di Kota Solok, 2018-2019.....	305
<i>Planted Area and Production of Cardamom and Areca Nut in Solok Municipality, 2018-2019</i>	305
5.3.6 Luas Tanam dan Produksi Serai Wangi dan Nilam di Kota Solok, 2018-2019.....	306
<i>Planted Area and Production of Citronella and Patchouli in Solok Municipality, 2018-2019</i>	306

	Halaman Page
5.4 PETERNAKAN.....	307
LIVESTOCK.....	307
5.4.1 Populasi Ternak Menurut Kecamatan dan Jenis Ternak di Kota Solok (ekor), 2018-2019	307
<i>Livestock Population by Subdistrict and Kind of Livestock in Solok Municipality (heads), 2018-2019.....</i>	<i>307</i>
5.4.2 Populasi Unggas Menurut Kecamatan dan Jenis Unggas di Kota Solok (ekor), 2018-2019	308
<i>Poultry Population by Subdistrict and Kind of Poultry in Solok Municipality (heads), 2018-2019.....</i>	<i>308</i>
5.4.3 Produksi Daging Ternak Menurut Kecamatan dan Jenis Ternak di Kota Solok (ton), 2018-2019	309
<i>Meat Production by Subdistrict and Kind of Livestock in Solok Municipality (ton), 2018-2019.....</i>	<i>309</i>
5.4.4 Jumlah Ternak yang Dipotong di UPTD RPH Menurut Jenis Ternak di Kota Solok, 2018-2019	310
<i>Number of Livestocks Slaughtered in Slaughterhouse by Type of Livestock in Solok Municipality, 2018-2019.....</i>	<i>310</i>
5.4.5 Jumlah Rumah Tangga Peternak Menurut Jenis Ternak di Kota Solok, 2019	311
<i>Number of Livestock Breeder Household by Type of Livestock in Solok Municipality, 2019.....</i>	<i>311</i>
5.4.6 Jumlah Hewan yang dapat Menularkan Penyakit Rabies di Kota Solok, 2019	313
<i>Number of Animals That Can Transmit Rabies in Solok Municipality, 2019.....</i>	<i>313</i>
5.4.7 Jumlah Orang yang Digigit Hewan dan Positif Rabies Menurut Kecamatan di Kota Solok, 2019	314
<i>Number of Human Bitten by Animal and Rabies Positive by Subdistrict in Solok Municipality, 2019.....</i>	<i>314</i>
5.4.8 Populasi Hewan Peliharaan Menurut Kecamatan di Kota Solok, 2019	315
<i>Pet Population by Subdistrict in Solok Municipality, 2019.....</i>	<i>315</i>

	Halaman Page
5.5 PERIKANAN	316
FISHERY	316
5.5.1 Produksi dan Nilai Produksi Perikanan Laut Menurut Kecamatan di Kota Solok, 2019.....	316
<i>Production and Production Value of Marine Fisheries by Subdistrict in Solok Municipality, 2019</i>	<i>316</i>
5.5.2 Produksi dan Nilai Produksi Perikanan Perairan Umum Menurut Kecamatan di Kota Solok, 2019	317
<i>Production and Production Value of Inland Fisheries by Subdistrict in Solok Municipality, 2019</i>	<i>317</i>
5.5.3 Produksi dan Nilai Produksi Perikanan Budidaya Menurut Kecamatan dan Jenis Budidaya di Kota Solok, 2019.....	318
<i>Production and Production Value of Aquaculture by Subdistrict and Type of Culture in Solok Municipality, 2019.....</i>	<i>318</i>
5.5.4 Jumlah Rumah Tangga Perikanan Tangkap Menurut Kecamatan di Kota Solok, 2018-2019	319
<i>Number of Fishing Household by Subdistrict in Solok Municipality, 2018-2019</i>	<i>319</i>
5.5.5 Jumlah Rumah Tangga Perikanan Budidaya Menurut Kecamatan dan Jenis Budidaya di Kota Solok, 2019	320
<i>Number of Aquaculture Households by Subdistrict and Type of Aquaculture in Solok Municipality, 2019.....</i>	<i>320</i>
5.5.6 Produksi dan Nilai Ikan Tangkapan Menurut Jenis Ikan di Kota Solok, 2019.....	321
<i>Production and Value of Fishery by Kind of Fish in Solok Municipality, 2019.....</i>	<i>321</i>
6. PERTAMBANGAN DAN ENERGI/MINING AND ENERGY	323
6.1 Daya Terpasang, Produksi, dan Distribusi Listrik PT. PLN (Persero) pada Cabang/Ranting PLN Menurut Kecamatan di Kota Solok, 2019	327
<i>Installed Electricity Power, Production, and Distribution of PT. PLN (Persero) at PLN Branch by Subdistrict in Solok Municipality, 2019.....</i>	<i>327</i>

	Halaman <i>Page</i>
6.2 Jumlah Pelanggan Listrik Menurut Kecamatan di Kota Solok, 2015-2019	328
<i>Number of Electricity Customers by Subdistrict in Solok Municipality, 2015-2019</i>	<i>328</i>
6.3 Jumlah Pelanggan Listrik Menurut Kategori di Kota Solok, 2019	329
<i>Number of Electricity Customers by Categories in Solok Municipality, 2019.....</i>	<i>329</i>
6.4 Jumlah Pelanggan dan Air yang Disalurkan Menurut Kecamatan di Kota Solok, 2019.....	330
<i>Number of Customers and Distributed Water by Subdistrict in Solok Municipality, 2019.....</i>	<i>330</i>
6.5 Jumlah Pelanggan Air PDAM Kota Solok Menurut Kategori dan Jumlah Air yang Disalurkan di Kota Solok, 2019	331
<i>Number of Customers by Categories and Amount of Water Distributed in Solok Municipality, 2019.....</i>	<i>331</i>
6.6 Sumber Air PDAM Kota Solok Menurut Kecamatan, Kapasitas, dan Produksi di Kota Solok, 2019	332
<i>Water Source of PDAM by Subdistrict, Capacity, and Production in Solok Municipality, 2019</i>	<i>332</i>
6.7 Banyaknya Pelanggan Baru PDAM Menurut Bulan di Kota Solok, 2019	333
<i>Number of New Customers of PDAM by Month in Solok Municipality, 2019.....</i>	<i>333</i>
6.8 Banyaknya Pelanggan Baru PDAM Menurut Kecamatan di Kota Solok, 2019	334
<i>Number of New Customers of PDAM by Subdistrict in Solok Municipality, 2019.....</i>	<i>334</i>
7. PARIWISATA/TOURISM.....	335
7.1 Jumlah Rumah Makan/Restoran Menurut Kecamatan di Kota Solok, 2016-2019.....	339
<i>Number of Restaurants by Subdistrict in Solok Municipality, 2016-2019.....</i>	<i>339</i>

	Halaman Page	
7.2	Jumlah Hotel dan Akomodasi Lainnya Menurut Klasifikasi di Kota Solok, 2018-2019.....	340
	<i>Number of Hotels and Other Accomodations by Classification in Solok Municipality, 2018-2019.....</i>	340
7.3	Sarana Akomodasi di Kota Solok, 2019.....	341
	<i>Accommodation Facilities in Solok Municipality, 2019.....</i>	341
7.4	Sarana Akomodasi, Jumlah Kamar, Jumlah Tempat Tidur, dan Tarif Kamar di Kota Solok, 2019.....	342
	<i>Accommodation Facilities, Number of Rooms, Number of Beds, and Rates in Solok Municipalities, 2019.....</i>	342
7.5	Objek Wisata dan Jarak dari Pusat Kota, 2019.....	343
	<i>Tourism Attractions and Distance From The Downtown, 2019.....</i>	343
7.6	Jumlah Objek Wisata Menurut Kecamatan di Kota Solok, 2019.....	344
	<i>Number of Tourism Objects by Subdistrict in Solok Municipality, 2019 .</i>	344
7.7	Jumlah Hari Kunjungan Tamu Domestik dan Tamu Mancanegara Menurut Tahun di Kota Solok, 2017-2019.....	345
	<i>Total Days of Visit of Domestic and Foreign Visitors by Year in Solok Municipality, 2017-2019.....</i>	345
7.8	Jumlah Sanggar Seni dan Budaya Menurut Kecamatan di Kota Solok, 2019.....	346
	<i>Number of Arts and Culture Workshop by Subdistrict in Solok Municipality, 2019.....</i>	346
8.	TRANSPORTASI DAN KOMUNIKASI/TRANSPORTATION AND COMMUNICATION.....	347
8.1	TRANSPORTASI.....	351
	TRANSPORTATION.....	351
8.1.1	Panjang Jalan Menurut Kecamatan dan Tingkat Kewenangan Pemerintahan di Kota Solok (km), 2017-2019.....	351
	<i>Length of Roads by Subdistrict and Level of Government Authority in Solok Municipality (km), 2017-2019.....</i>	351

	Halaman Page
8.1.2 Panjang Jalan Menurut Kecamatan dan Jenis Permukaan di Kota Solok (km), 2019.....	353
<i>Road Lengths by Subdistrict and Type of Road Surface (km), 2019.....</i>	<i>353</i>
8.1.3 Panjang Jalan Menurut Kecamatan dan Kondisi Jalan (km), 2019	354
<i>Length of Roads by Subdistrict and Type of Road Surface (km), 2019</i>	<i>354</i>
8.1.4 Banyaknya Jembatan Menurut Jenis Konstruksi di Kota Solok, 2019	355
<i>Number of Bridges by Type of Construction in Solok Municipality, 2019.....</i>	<i>355</i>
8.1.5 Jumlah Kendaraan Umum Menurut Jenis di Kota Solok, 2019	356
<i>Number of Public Transportation by Type in Solok Municipality, 2019..</i>	<i>356</i>
8.1.6 Banyaknya Alat Bantu Lalu Lintas Menurut Kecamatan di Kota Solok, 2019	357
<i>Number of Traffic Tools by Subdistrict in Solok Municipality, 2019</i>	<i>357</i>
8.1.7 Jumlah Sarana Transportasi Menurut Jenisnya di Kota Solok, 2018-2019	358
<i>Number of Transportations Facilities by Type in Solok Municipality, 2018-2019</i>	<i>358</i>
8.1.8 Jumlah Mobil Penumpang Menurut Trayek di Kota Solok, 2019.....	359
<i>Number of Passengers Cars by Route in Solok Municipality, 2019.....</i>	<i>359</i>
8.1.9 Jumlah Angkutan Kota Menurut Jurusan di Kota Solok, 2019.....	360
<i>Number of City Transports by Route in Solok Municipality, 2019</i>	<i>360</i>
8.1.10 Jumlah Kendaraan Bermotor Wajib Uji Pada Dinas Perhubungan Kota Solok, 2019.....	361
<i>Number of Motor Vehicle Test in Transportation Extention Service of Solok Municipality, 2019</i>	<i>361</i>
8.2 KOMUNIKASI.....	362
COMMUNICATION	362
8.2.1 Jumlah Kantor Pos dan Kantor Pos Pembantu Menurut Kecamatan di Kota Solok, 2016-2019	362
<i>Number of Post Office and The Auxiliary by Subdistrict in Solok Municipality, 2016-2019.....</i>	<i>362</i>

	Halaman Page	
8.2.2	Jumlah Transaksi Surat di Kantor Pos Menurut Jenis Surat di Kota Solok, 2019.....	363
	<i>Number of Letter Transactions Through Post Office by Type of Mail in Solok Municipality, 2019</i>	363
8.2.3	Jumlah Transaksi Paket di Kantor Pos Menurut Bulan di Kota Solok, 2019.....	364
	<i>Number of Parcel Transactions Through Post Office by Month of Mail in Solok Municipality, 2019</i>	364
8.2.4	Jumlah Transaksi Pensiun Yang Diterima dan dibayar Kantor Pos di Kota Solok, 2019.....	365
	<i>Number of Pension Transactions Through Post Office by Month in Solok Municipality, 2019</i>	365
8.2.5	Penerimaan Wesel Pos Menurut Bulan dan Jenis Produk di Kota Solok, 2019.....	366
	<i>Money Order Receipt From Domestic by Month and Products in Solok Municipality, 2019</i>	366
8.2.6	Pembayaran Wesel Pos Menurut Bulan dan Jenis Produk di Kota Solok, 2019.....	367
	<i>Money Order Delivery From Domestic by Month and Products in Solok Municipality, 2019</i>	367
9.	PERBANKAN, KOPERASI, DAN HARGA-HARGA/BANKING, COOPERATIVE, AND PRICES	369
9.1	Beberapa Lembaga Keuangan yang Beroperasi di Kota Solok, 2019	373
	<i>Some of Financial Institutions in Solok Municipality, 2019</i>	373
9.2	Jumlah Penghimpunan Dana Bank di Kota Solok, 2019	374
	<i>Total Deposits in Banks of Solok Municipality, 2019</i>	374
9.3	Jumlah Pinjaman yang Diberikan Bank Menurut Jenisnya di Kota Solok, 2019.....	375
	<i>Loan Gives by Banks by Types of Loans in Solok Municipality, 2019</i>	375
9.4	Jumlah Koperasi Menurut Kecamatan dan Jenis Koperasi di Kota Solok, 2019.....	376

	Halaman Page
	<i>Number of Cooperatives by Subdistrict and Types of Cooperatives in Solok Municipality, 2019</i> 376
9.5	Banyaknya Koperasi dan Jumlah Anggota Koperasi di Kota Solok, 2018-2019..... 377 <i>Number of Cooperatives and Total of Members in Solok Municipality, 2018-2019</i> 377
9.6	Jumlah Simpanan Pada Koperasi Menurut Jenis Simpanan di Kota Solok, 2019..... 378 <i>Total Savings in Cooperativse by Types of Cooperatives in Solok Municipality, 2019</i> 378
9.7	SHU, Cadangan Keuangan, Dana-dana pada Koperasi di Kota Solok, 2019..... 379 <i>Net Benefit, Financial Reserves, and Funds in Cooperatives in Solok Municipality, 2019</i> 379
9.8	Perkembangan Harga Dasar Gabah, Harga Pembelian Gabah dan Harga Beras Perum Bulog di Kota Solok, 2003-2019..... 380 <i>Development of Basic Prices, Purchase Prices of Grain and Rice Prices at Perum Bulog in Solok Municipality, 2003-2019</i> 380
10.	PENGELUARAN PENDUDUK/POPULATION EXPENDITURE 381
10.1	Rata-rata dan Persentase Rata-rata Pengeluaran Penduduk Per Kapita Per Bulan Menurut Kelompok Makanan di Kota Solok, 2019 . 385 <i>Average of Populations Expenditure and Percentage of Average Expenditure Per Capita Per Month by Food Grups in Solok Municipality, 2019</i> 385
10.2	Rata-rata dan Persentase Rata-rata Pengeluaran Penduduk Per Kapita Per Bulan Menurut Kelompok Pengeluaran Non Makanan di Kota Solok, 2019..... 386 <i>Average of Populations Expenditure and Percentage of Average Expenditure Per Capita Per Month by Non Food Grups in Solok Municipality, 2019</i> 386
10.3	Persentase Penduduk Menurut Golongan Pengeluaran Per Kapita Per Bulan di Kota Solok, 2019..... 387

	Halaman Page
<i>Population Percentage by Expenditure Per Capita Per Month by Classification in Solok Municipality, 2019</i>	387
11. PERDAGANGAN/TRADE	389
11.1 Jumlah Sarana Perdagangan di Kota Solok, 2019.....	393
<i>Number of Trading Facilities in Solok Municipality, 2019</i>	393
11.2 Jumlah Pedagang Menurut Kecamatan di Kota Solok, 2019.....	394
<i>Number of Merchants by Subdistrict in Solok Municipality, 2019</i>	394
11.3 Jumlah Pedagang di Pasar Raya Solok Menurut Lokasi, 2019.....	395
<i>Number of Trader at Pasar Raya Solok by Location, 2019</i>	395
11.4 Ketersediaan Beras di Perum Bulog Cabang Solok Menurut Bulan di Kota Solok, 2019.....	398
<i>Rice Availability at Perum Bulog by Month in Solok Municipality, 2019</i>	398
11.5 Jumlah Perusahaan Menurut Bentuk Badan Hukum di Kota Solok, 2018-2019.....	399
<i>Number of Companies by Type of Business Entity in Solok Municipality, 2018-2019</i>	399
12. SISTEM NERACA REGIONAL/SYSTEM OF REGIONAL ACCOUNTS	401
12.1 Produk Domestik Regional Bruto Atas Dasar Harga Berlaku Menurut Lapangan Usaha di Kota Solok (miliar rupiah), 2015–2019	405
<i>Gross Regional Domestic Product at Current Market Prices by Industry in Solok Municipality (billion rupiahs), 2015-2019</i>	405
12.2 Produk Domestik Regional Bruto Atas Dasar Harga Konstan 2010 Menurut Lapangan Usaha di Kota Solok (miliar rupiah), 2015-2019.	410
<i>Gross Regional Domestic Product at 2010 Constant Market Prices by Industry in Solok Municipality (billion rupiahs), 2015-2019</i>	410
12.3 Distribusi Persentase Produk Domestik Regional Bruto Atas Dasar Harga Berlaku Menurut Lapangan Usaha di Kota Solok, 2015-2019.	415
<i>Percentage Distribution of Gross Regional Domestic Product at Current Market Prices by Industry in Solok Municipality, 2015-2019</i>	415

	Halaman Page
12.4 Laju Pertumbuhan Produk Domestik Regional Bruto Atas Dasar Harga Konstan 2010 Menurut Lapangan Usaha di Kota Solok (persen), 2015-2019	420
<i>Growth Rate of Gross Regional Domestic Product at 2010 Constant Market Prices by Industry in Solok Municipality (percent), 2015-2019 ..</i>	420
12.5 Produk Domestik Regional Bruto Atas Dasar Harga Berlaku Menurut Jenis Pengeluaran di Kota Solok (miliar rupiah), 2015-2019	425
<i>Gross Regional Domestic Product at Current Market Prices by Type of Expenditure in Solok Municipality (billion rupiahs), 2015-2019.....</i>	425
12.6 Produk Domestik Regional Bruto Atas Dasar Harga Konstan 2010 Menurut Jenis Pengeluaran di Kota Solok (miliar rupiah), 2015-2019	430
<i>Gross Regional Domestic Product at 2010 Constant Market Prices by Type of Expenditure in Solok Municipality (billion rupiahs), 2015-2019</i>	430
13. PERBANDINGAN ANTAR KABUPATEN/KOTA REGENCY/MUNICIPAL COMPARISON.....	435
13.1 Produk Domestik Regional Bruto Atas Dasar Harga Berlaku Menurut Kabupaten/Kota di Provinsi Sumatera Barat (Jutaan Rupiah), 2016–2019	439
<i>Gross Regional Domestic Product at Current Market Prices by Regency/Municipality in Sumatera Barat (Million Rupiahs), 2016-2019</i>	439
13.2 Produk Domestik Regional Bruto Atas Dasar Harga Konstan Menurut Kabupaten/Kota di Provinsi Sumatera Barat (Jutaan Rupiah), 2016–2019	441
<i>Gross Regional Domestic Product at Constant Market Prices by Regency/Municipality in Sumatera Barat (Million Rupiahs), 2016-2019</i>	441
13.3 Laju Pertumbuhan PDRB Seri 2010 Menurut Kabupaten/Kota di Provinsi Sumatera Barat (persen), 2014–2019.....	443
<i>Gross Regional Domestic Product Growth Rate by Regency/ Municipality in Sumatera Barat (percent), 2014-2019.....</i>	443

	Halaman Page	
13.4	PDRB Perkapita Menurut Kabupaten/Kota di Provinsi Sumatera Barat (persen), 2014–2019.....	444
	<i>Percapita Gross Regional Domestic Product by Regency/Municipality in Sumatera Barat (percent), 2014-2019</i>	444
13.5	Persentase Kontribusi Terhadap Total PDRB ADHB Kabupaten/Kota di Provinsi Sumatera Barat, 2014-2019	445
	<i>Contribution Percentage of Total GDP ADHB Regency/Municipality in Sumatera Barat, 2014-2019.....</i>	445
13.6	Persentase Penduduk Miskin Menurut Kabupaten/Kota di Provinsi Sumatera Barat, 2014-2019	446
	<i>Percentage of Poor Population by Regency/Municipality in Sumatera Barat, 2014-2019.....</i>	446
13.7	Indeks Kedalaman Kemiskinan dan Indeks Keparahan Kemiskinan Menurut Kabupaten/Kota di Provinsi Sumatera Barat, 2018-2019.....	447
	<i>Poverty Gap Indices and Poverty Severity Indices by Regency/ Municipality in Sumatera Barat, 2018-2019.....</i>	447
13.8	Indeks Pembangunan Manusia Menurut Kabupaten/Kota di Provinsi Sumatera Barat, 2015-2019	448
	<i>Human Development Indices by Regency/Municipality in Sumatera Barat, 2015-2019.....</i>	448
13.9	Indikator Penghitungan Indeks Pembangunan Manusia (Metode Baru) Menurut Kabupaten/Kota di Provinsi Sumatera Barat, 2019.....	449
	<i>Indicator of Human Development Indices (New Method) by Regency/ Municipality in Sumatera Barat Province, 2019</i>	449

PENJELASAN UMUM/EXPLANATORY NOTES

Tanda-tanda, satuan-satuan, dan lain-lainnya yang digunakan dalam publikasi ini adalah sebagai berikut:

Symbols, measurement units, and acronyms which are used in this publication, are as follows:

1. TANDA-TANDA/SYMBOLS

Data tidak tersedia/Data not available	: ...
Tidak ada atau nol /Null or zero	: -
Data dapat diabaikan/Data negligible	: 0
Tanda decimal/Decimal point	: ,
Data tidak dapat ditampilkan/Not applicable	: NA
Angka estimasi/Estimated figures	: e
Angka diperbaiki/Revised figures	: r
Angka sementara/Preliminary figures	: x
Angka sangat sementara/Very preliminary figures	: xx
Angka sangat sangat sementara/Very very preliminary figures	: xxx

2. SATUAN/UNITS

barel/barrel	: 158,99 liter/litres = 1/6,2898 m ³
hektar (ha)/hectare (ha)	: 10 000 m ²
kilometer (km)/kilometres (km)	: 1 000 meter/meters (m)
knot/knot	: 1,8523 km/jam (km/hour)
kuintal/quintal	: 100 kg
KWh	: 1 000 Watt hour
MWh	: 1 000 KWh
liter (untuk beras)/litre (for rice)	: 0,80 kg
MMSCF	: 1/35,3 m ³
metrik ton (m.ton)/metric ton (m. ton)	: 0,98421 long ton = 1 000 kg
ons/ounce	: 28,31 gram/grams
ton	: 1 000 kg

Satuan lain: buah, dus, butir, helai/lembar, kaleng, batang, pulsa, ton kilometer (ton-km), jam, menit, persen (%).

Other units: unit, pack, pieces, sheet, tin, pulse, ton-kilometres(ton-km), hour, minute, percent (%).

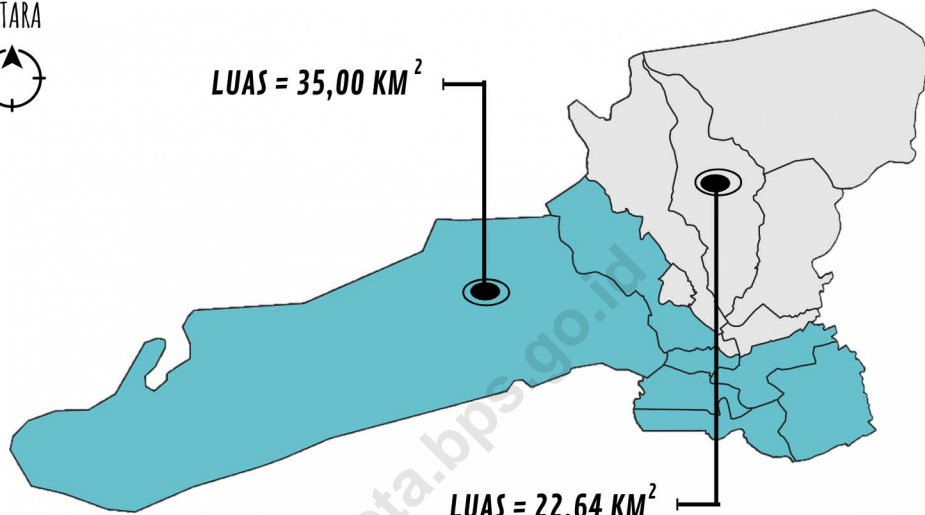
Perbedaan angka di belakang koma disebabkan oleh pembulatan angka.

The difference in decimal numbers is caused by rounding.

DAFTAR SINGKATAN/ LIST OF ABBREVIATIONS

BMKG	: Badan Meteorologi, Klimatologi, dan Geofisika
SDM	: Sumber Daya Manusia
TK	: Taman Kanak-kanak
RA	: Raudatul Athfal
MI	: Madrasah Ibtidaiyah
MTs	: Madrasah Tsanawiyah
SMP	: Sekolah Menengah Pertama
MA	: Madrasah Aliyah
SMA	: Sekolah Menengah Atas
SMK	: Sekolah Menengah Kejuruan
Puskesmas	: Puskesmas Kesehatan Masyarakat/ <i>Public Health Center</i>
HIV	: <i>Human Immunodeficiency Virus</i>
AIDS	: <i>Acquired Immune Deficiency Syndrome</i>
DBD	: <i>Demam Berdarah Dengue</i>
TBC	: <i>Tuberculosis</i>
PLN	: Perusahaan Listrik Negara/ <i>State Electricity Company</i>
PDAM	: Perusahaan Daerah Air Minum/ <i>The Water Supply Company</i>
Persero	: Perusahaan Perseroan
PDB	: Produk Domestik Bruto (PDB)/ <i>Gross Domestic Product</i>
PDRB	: Produk Domestik Regional Bruto (PDB)/ <i>Gross Regional Domestic Product</i>
KBLI	: Klasifikasi Baku Lapangan Usaha Indonesia
LNPRT	: Lembaga Non-Profit yang Melayani Rumah Tangga

UTARA

LUAS = 35,00 KM²

● Lubuk Sikarah

● Tanjung Harapan

LUAS KOTA SOLOK = 57,64 KM²Rata-
rata
curah
hujan**215**
mm³Ketinggian
daerah dari
permukaan
laut**390**
mdpl

PENJELASAN TEKNIS

1. Kecamatan adalah bagian wilayah dari daerah kabupaten/kota yang dipimpin oleh camat.
2. Kota Solok terdiri dari dua kecamatan, yaitu:
 - Kecamatan Lubuk sikarah
 - Kecamatan Tanjung Harapan
3. Data Geografi dan Iklim dikumpulkan dari berbagai sumber. Data keadaan geografis dikumpulkan dari Badan Perencanaan Penelitian dan Pengembangan Daerah dan Dinas Perumahan Kawasan Permukiman Pertanahan dan Lingkungan Hidup. Data Iklim dikumpulkan dari Dinas Ketahanan Pangan Pertanian dan Perikanan.
4. Tinggi Kecamatan dan Ibu Kecamatan diukur dari permukaan laut.
5. Curah hujan merupakan ketebalan air hujan yang terkumpul pada luasan 1 m². Satuan curah hujan yang digunakan dalam mm.

TECHNICAL NOTES

1. *Subdistrict is a part of a regency/ municipality that is ruled by camat.*
2. *Solok Municipality has 2 subdistrict, These include:*
 - *Lubuk Sikarah Subdistrict*
 - *Tanjung Harapan Subdistrict*
3. *Geography and climate data were collected from various source. Geographic data taken from Department of Planning Research and Regional Development and the Department of Housing and Settlement Area Environment. Climate data derived from Department of Food Security Agriculture and Fisheries.*
4. *Elevation of Subdistrict and Subdistrict Capital measured from sea level.*
5. *Rainfall is the thickness of the rain water collected in an area of 1 m². Unit used rainfall in mm.*

1.1 KEADAAN GEOGRAFI GEOGRAPHY CONDITION

Tabel
Table 1.1.1 **Luas Daerah dan Jumlah Pulau Menurut Kecamatan di Kota Solok, 2019**
Total Area and Number of Islands by Subdistrict in Solok Municipality, 2019

Kecamatan Subdistrict	Ibukota Kecamatan Capital of Subdistrict	Luas Total Area (km²/sq.km)
(1)	(2)	(3)
Lubuk Sikarah	Tanah Garam	35,00
Tanjung Harapan	Tanjung Paku	22,64
Kota Solok	Lubuk Sikarah	57,64

Lanjutan Tabel/*Continued Table 1.1.1*

Kecamatan Subdistrict	Persentase terhadap Luas Wilayah Percentage to Area	Jumlah Pulau Number of Islands
(1)	(4)	(5)
Lubuk Sikarah	60,72	-
Tanjung Harapan	39,28	-
Kota Solok	100,00	-

Sumber/Source: Masing-masing Kantor Camat/*Each of Subdistrict Office*

Tabel 1.1.2 **Tinggi Wilayah dan Jarak ke Ibukota di Kota Solok, 2019**
Table 1.1.2 **Altitude and Distance to the Capital in Solok Municipality, 2019**

Kecamatan Subdistrict	Tinggi Wilayah (mdpl) Altitude (m a.s.l)	Jarak ke Ibukota Distance to the Capital
(1)	(2)	(3)
Lubuk Sikarah	390	7
Tanjung Harapan	390	2
Kota Solok	390	7

Sumber/Source: Masing-masing Kantor Camat/Each of Subdistrict Office

Tabel
Table 1.1.3

Letak Geografis Kota Solok, 2019
Geographical Location of Solok Municipality, 2019

Uraian (1)	Keterangan (2)
1. Letak Geografis/ <i>Geophysical Situation</i>	0° 44' 28" - 0° 49' 12" Lintang Selatan 100° 32' 42" - 100° 41' 12" Bujur Timur
2. Batas Wilayah Berbatasan langsung dengan beberapa nagari dan kecamatan:	
- Utara/ <i>North</i>	Nagari Tanjung Bingkung, Aripan, dan Kuncir (Kabupaten Solok)
- Selatan/ <i>South</i>	Nagari Gaung, Koto Baru, Koto Hilalang, dan Selayo (Kabupaten Solok)
- Barat/ <i>West</i>	Kec. Pauh dan Koto Tengah (Kota Padang)
- Timur/ <i>East</i>	Nagari Saok Laweh, Guguk Sarai dan dan Gaung (Kabupaten Solok)
3. Luas Daerah/ <i>Total Area</i>	5 764 Ha/57,64 km ²
4. Ketinggian/ <i>Elevation</i>	390 m dari Permukaan Laut
5. Rata-rata Suhu Udara/ <i>Average of Temperature</i>	Maximum 28,9° C; Minimum 26,1° C
6. Sungai-Sungai/ <i>Rivers</i>	1. Batang Lembang 2. Batang Gawan 3. Batang Aia Binguang

Sumber/Source: Dinas Kominfo Kota Solok/ *Communication and Information Extention Service of Solok Municipality*

Tabel
Table 1.1.4**Luas Wilayah Provinsi Sumatera Barat Menurut Kabupaten/Kota, 2019**
Total Area of Sumatera Barat Province by Regency/ Municipality, 2019

Kabupaten/Kota Regency/Municipality	Luas Total Area (km²/sq.km)	Persentase terhadap Luas Wilayah Percentage to Area
(1)	(2)	(3)
I. Kabupaten/Regency	41 087,09	97,10
1. Kepulauan Mentawai	6 011,00	14,21
2. Pesisir Selatan	5 749,89	13,70
3. Solok	3 738,00	8,84
4. Sijunjung	3 130,80	7,40
5. Tanah Datar	1 336,00	3,16
6. Padang Pariaman	1 328,79	3,14
7. Agam	2 232,30	5,28
8. Lima Puluh Kota	3 354,30	7,93
9. Pasaman	3 947,63	10,52
10. Solok Selatan	3 344,62	7,91
11. Dharmasraya	3 025,99	7,00
12. Pasaman Barat	3 887,77	8,01
II. Kota/Municipality	1 228,08	2,90
13. Padang	694,96	1,64
14. Solok	57,64	0,14
15. Sawahlunto	273,45	0,65
16. Padang Panjang	23,00	0,05
17. Bukittinggi	25,24	0,06
18. Payakumbuh	80,43	0,19
19. Pariaman	73,36	0,17
Sumatera Barat	42 315,17	100,00

Sumber/Source: Badan Pusat Statistik Provinsi Sumatera Barat/BPS-Statistics of Sumatera Barat Province

Tabel 1.1.5 **Luas Lahan Sawah dan Lahan Kering di Kota Solok Menurut Kecamatan, 2019**
Table 1.1.5 **Wetland and Dryland Area in Solok Municipality by Subdistrict, 2019**

Kecamatan Subdistrict	Luas Total Area (Ha)		Jumlah Total
	Sawah Wetland	Kering Dryland	
(1)	(2)	(3)	(4)
Lubuk Sikarah	685,51	2 298,60	2 984,11
Tanjung Harapan	189,09	2 073,80	2 262,89
Kota Solok	874,60	4 372,40	5 247,00

Sumber/Source : Dinas Pertanian Kota Solok/Agriculture Extension Service of Solok Municipality

Tabel
Table 1.1.6

**Jarak antara Kota Solok dengan Beberapa Kota Lain
dalam Provinsi Sumatera Barat (km), 2019**
*Distance between Solok Municipality To Other Town in
Sumatera Barat (km), 2019*

Dari-Ke From-To						
(1)	(2)	(3)	(4)	(5)	(6)	(7)
Solok-Padang						
4	Koto Baru					
11	7	Cupak				
14	10	3	Talang			
17	13	6	3	Guguk		
27	23	16	13	10	Lubuk Selasih	
64	60	53	50	47	37	Padang
Solok-Payakumbuh						
11	Sumani					
14	3	Singkarak				
44	33	30	Kubu Karambia			
54	43	39	10	Padang Panjang		
72	61	58	28	19	Bukittinggi	
106	95	92	62	52	33	Payakumbuh
Solok-Sawahlunto						
8	Guguk Sarai					
13	5	Sungai Lasi				
25	17	12	Muaro Kalaban			
31	23	18	6	Sawahlunto		
Solok-Batusangkar						
25	Kacang					
36	11	Batu Taba				
44	19	11	Kubu Karambia			
85	40	29	21	Batu Sangkar		

Sumber/Source : Dinas Perhubungan Kota Solok/Transportation Extension Service of Solok Municipality

Tabel 1.1.7 Jarak antara Kota Solok ke Beberapa Nagari di Tetangga (km), 2019
Table 1.1.7 Distance between Solok Municipality To Some Nagari in Neighboring District (km), 2019

									Dari-Ke From-To
(1)	(2)	(3)	(4)	(5)	(6)	(7)	(8)	(9)	
Solok-Lubuk Gadang (Solok Selatan)									
27	Lubuk Selasih								
60	33	Alahan Panjang							
90	63	40	Surian						
124	97	64	31	Muara Labuh					
143	116	83	53	19	Liki				
159	132	99	69	25	16	Lubuk Gadang			
Solok- Tanjung Simalidu (Dharmasraya)									
43	Tanjung Ampalu								
63	20	Sijunjung							
89	48	26	Tanjung Gadang						
128	85	65	39	Kiliran Jao					
151	108	88	62	23	Sungai Dareh				
169	128	108	80	41	18	Sitiung			
187	144	124	98	59	36	18	Simpang Koto Baru		
202	159	138	113	74	51	33	15	Tanjung Simalidu	

Sumber/Source : Dinas Perhubungan Kota Solok/Transportation Extention Service of Solok Municipality

Tabel
Table 1.1.8

Jarak antara Kota Solok dengan Ibu Kota/Kabupaten Lain di Sumatera Barat (km), 2019
Distance Between Solok Municipality and Other Towns (km), 2019

Bulan Month	Curah Hujan Precipitation (mm3)	Hari Hujan Rainy Days
(1)	(2)	(3)
Solok	Padang	64
Solok	Padang Panjang	53
Solok	Batu Sangkar	85
Solok	Bukittinggi	72
Solok	Payakumbuh	106
Solok	Lubuk Sikaping	150
Solok	Pariaman	120
Solok	Painan	141
Solok	Sijunjung	63
Solok	Sawahlunto	31

Sumber/Source : Dinas Perhubungan Kota Solok/Transportation Extention Service of Solok Municipality

Tabel
Table 1.1.9

Jarak antara Kota Solok Ke Berbagai Kota di Jalan Lintas Sumatera (km), 2019
Distance Between Solok Municipality and Other Towns in Sumatera Roadway (km), 2019

Dari-Ke From-To										
(1)	(2)	(3)	(4)	(5)	(6)	(7)	(8)	(9)	(10)	(11)
Solok-Bireun										
53	Padang Panjang									
72	19	Bukittinggi								
365	312	293	Padang Sidempuan							
453	400	381	88	Sibolga						
526	573	554	261	173	Parapat					
674	621	602	309	221	48	Padang Siantar				
721	668	649	356	288	95	47	Tebing Tinggi			
802	749	720	437	349	176	128	81	Medan		
971	918	899	606	518	345	297	250	169	Langsa	
1191	1136	1119	826	738	564	517	470	389	220	Bireun
Solok-Srengsem										
225	Muaro Bungo									
317	92	Bangko								
565	340	324	Lubuk Linggau							
641	416	348	76	Tebing Tinggi						
719	494	402	154	72	Lahat					
762	537	445	197	121	43	Muara Enim				
874	649	557	309	233	155	112	Batu Raja			
1039	814	772	474	393	320	277	165	Koto Bumi		
1146	921	829	581	505	427	334	272	107	Badar Lampung	
1160	938	743	595	519	441	348	286	121	14	Srengsem

Sumber/Source : Dinas Perhubungan Kota Solok/Transportation Extension Service of Solok Municipality

1.2 KEADAAN IKLIM CLIMATE CONDITION

Tabel 1.2.1 **Jumlah Curah Hujan dan Hari Hujan Menurut Bulan di Kota Solok, 2019**
Table *Amount of Precipitation and Number of Rainy Days by Month in Solok Municipality, 2019*

Bulan Month	Curah Hujan (mm³) Precipitation (mm³)	Hari Hujan Rainy Days
(1)	(2)	(3)
Januari/January	216	24
Februari/February	179	21
Maret/March	79	13
April/April	156	16
Mei/Mei	137	14
Juni/June	150	15
Juli/July	80	14
Agustus/August	130	7
September/September	153	13
Oktober/October	460	22
November/November	289	16
Desember/December	547	27
Kota Solok		202
Rata-rata/Average	215	17

Sumber/Source: Dinas Pertanian Kota Solok/Agriculture Extension Service of Solok Municipality

TERDAPAT SEBANYAK

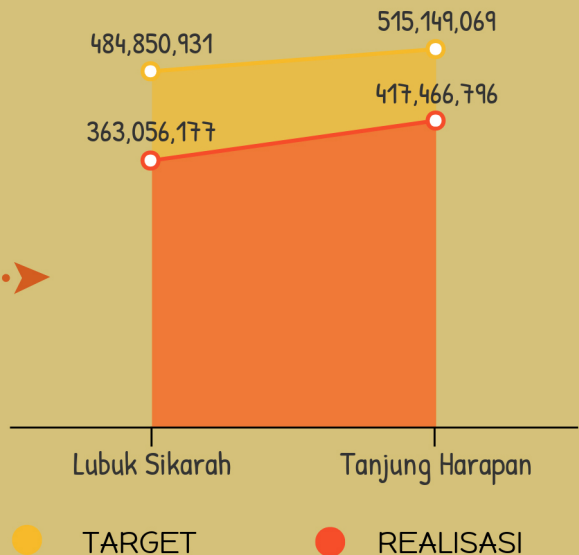


2.159
orang

PNS pada
Desember 2018 -
Desember 2019



TARGET DAN REALISASI PAJAK BUMI DAN BANGUNAN



PENJELASAN TEKNIS

1. Kelurahan adalah bagian wilayah dari Kecamatan sebagai perangkat Kecamatan.
2. Anggota Dewan Perwakilan Rakyat Daerah (DPRD) dipilih melalui pemilihan umum (pemilu) dan dilantik dalam masa jabatan lima tahun.
3. Pegawai Negeri adalah setiap warga negara Republik Indonesia yang telah memenuhi syarat yang ditentukan, diangkat oleh pejabat yang berwenang dan disertai tugas dalam suatu jabatan negeri, atau disertai tugas negara lainnya, dan digaji berdasarkan peraturan perundang-undangan yang berlaku.
3. Pegawai Negeri terdiri dari:
 - Pegawai Negeri Sipil;
 - Anggota Tentara Nasional Indonesia;
 - Anggota Kepolisian Negara Republik Indonesia.

TECHNICAL NOTES

1. *Urban village is a part of a subdistrict which acts as a subdistrict apparatus.*
2. *Regional House of Representatives (DPRD) members are elected through a general election appointed for a five years membership.*
3. *Civil servant is every citizen of the Republic of Indonesia who has fulfilled the specified requirements, appointed by an authorized official and entrusted with duties in a public office, or entrusted with other state duties, and is paid according to the applicable laws and regulations.*
4. *Civil servant consist of:*
 - *Civil servant;*
 - *Indonesian National Army member;*
 - *Indonesian Police member.*

2.1 WILAYAH ADMINISTRATIF ADMINISTRATIVE AREA

Tabel 2.1.1 **Jumlah Kelurahan Menurut Kecamatan di Kota Solok 2015–2019**
Table *Number of Urban Villages by Subdistrict in Solok Municipality, 2015–2019*

Kecamatan Subdistrict	2015	2016	2017	2018	2019
(1)	(2)	(3)	(4)	(5)	(6)
Lubuk Sikarah	7	7	7	7	7
Tanjung Harapan	6	6	6	6	6
Kota Solok	13	13	13	13	13

Sumber/Source: Peraturan Kepala Badan Pusat Statistik Nomor 29 Tahun 2018 Tanggal 15 Januari 2018 tentang Perubahan Atas Peraturan Kepala Badan Pusat Statistik Nomor 55 Tahun 2017 tentang Kode dan Nama Wilayah Kerja Statistik Tahun 2017/*Chief Statistician Regulation Number 29/2018, January 15 2018, as a revision of Chief Statistician Regulation Number 55 of 2017 on Code and Name of Regional Level of Data Collection*

Tabel 2.1.2 Jumlah Wilayah Administrasi di Kota Solok, 2019
Table Number of Administrative Area in Solok Municipality, 2019

Kecamatan Subdistrict	Rukun Warga Citizens Association		Rukun Tetangga Neighborhood	
	2018	2019	2018	2019
(1)	(2)	(3)	(4)	(5)
Lubuk Sikarah	27	27	72	72
Tanjung Harapan	24	27	69	76
Kota Solok	51	54	141	148

Sumber/Source: Dinas Kominfo Kota Solok/Communication and Information Extension Service of Solok Municipality

2.2 DEWAN PERWAKILAN RAKYAT DAERAH THE REGIONAL HOUSE OF REPRESENTATIVES

Tabel 2.2.1 **Banyaknya Dewan Perwakilan Rakyat Daerah (DPRD) Menurut Partai Politik dan Jenis Kelamin di Kota Solok, 2019-2024**
Number of Members of The Regional House of Representatives by Political Parties and Sex in Solok Municipality, 2019-2024

Partai Politik <i>Political Parties</i>	Laki-laki <i>Male</i>	Perempuan <i>Female</i>	Jumlah <i>Total</i>
(1)	(2)	(3)	(4)
1. Partai Golongan Karya (Golkar)	3	-	3
2. Partai Demokrat	2	-	2
3. Partai Amanat Nasional (PAN)	2	-	2
4. Partai Persatuan Pembangunan (PPP)	1	-	1
5. Partai Gerakan Indonesia Raya (Gerindra)	1	1	2
6. Partai Nasional Demokrat (Nasdem)	2	-	2
7. Partai Keadilan Sejahtera (PKS)	2	-	2
8. Partai Bulan Bintang (PBB)	2	-	2
9. Partai Keadilan dan Persatuan Indonesia (PKPI)	1	-	1
10. Partai Hati Nurani Rakyat (Hanura)	2	-	2
11. Partai Demokrasi Indonesia Perjuangan (PDIP)	1	-	1
Jumlah/Total	19	1	20

Sumber/Source: Komisi Pemilihan Umum (KPU) Kota Solok/Electoral Commission of Solok Municipality

Tabel
Table 2.2.2**Banyaknya Pemilih yang Terdaftar dalam Pemilu Anggota DPR, DPRD, dan DPD Menurut Kecamatan pada Pemilu 2019 di Kota Solok**
Number of Registered Voters by Subdistrict in Parliamentary Election 2019 in Solok Municipality

Kecamatan Subdistrict	Pemilih Terdaftar (Orang) Registered Voters (People)
(1)	(2)
Lubuk Sikarah	26 143
Tanjung Harapan	21 275
Kota Solok	47 418

Sumber/Source: Komisi Pemilihan Umum (KPU) Kota Solok/Electoral Commission of Solok Municipality

Tabel
Table 2.2.3

Banyaknya Pemilih yang Terdaftar dalam Pemilu Presiden Menurut Kecamatan dan Jenis Kelamin pada Pemilu 2019 di Kota Solok
Number of Registered Voters in Presidential by Subdistrict and Sex in Parliamentary Election 2019 in Solok Municipality

Kecamatan Subdistrict	Laki-laki Male	Perempuan Female	Jumlah Total
(1)	(2)	(3)	(4)
Lubuk Sikarah	12 977	13 166	26 143
Tanjung Harapan	10 411	10 864	21 275
Kota Solok	23 388	24 030	47 418

Sumber/Source: Komisi Pemilihan Umum (KPU) Kota Solok/Electoral Commission of Solok Municipality

Tabel 2.2.4 Banyaknya Suara yang Sah pada Pemilihan Anggota DPR, DPRD, dan DPD 2019 di Kota Solok
Table *Number of Valid Votes in Parliamentary Election 2019 in Solok Municipality*

Kecamatan Subdistrict	DPR	DPRD Provinsi	DPD	DPRD Kota
(1)	(2)	(3)	(4)	(5)
Lubuk Sikarah	20 686	21 014	18 869	21 279
Tanjung Harapan	16 742	16 842	15 247	17 487
Kota Solok	37 428	37 856	34 116	39 216

Sumber/Source: Komisi Pemilihan Umum (KPU) Kota Solok/Electoral Commission of Solok Municipality

Tabel
Table 2.2.5

**Banyaknya Suara yang Sah pada Pemilihan Presiden 2019
di Kota Solok**
*Number of Valid Votes in Presidential Election 2019 in Solok
Municipality*

Kecamatan Subdistrict	Suara yang Sah Valid Votes
(1)	(2)
Lubuk Sikarah	18 869
Tanjung Harapan	18 207
Kota Solok	40 565

Sumber/Source: Komisi Pemilihan Umum (KPU) Kota Solok/Electoral Commission of Solok Municipality

<https://solokkota.bps.go.id/>

Tabel 2.2.6 Kegiatan DPRD Kota Solok Periode 2014-2019 Menurut Jenis Kegiatan, 2019
Table 2.2.6 Parliament Activity of Solok Municipality 2014-2019 by Activities, 2019

Jenis Kegiatan <i>Activities</i>		Jumlah <i>Total</i>
(1)		(2)
1.	Rapat Paripurna Istimewa	-
2.	Rapat Paripurna Biasa	22
3.	Rapat Panitia Khusus	20
4.	Rapat Badan Musyawarah	9
5.	Rapat Badan Anggaran	6
6.	Rapat Gabungan Komisi	-
7.	Rapat Dengar Pendapat	8
8.	Rapat Komisi-Komisi	13
9.	Reses	40
10.	Rapat Fraksi	6
11.	Perda	4
12.	SK DPRD	21
Jumlah/Total		149

Sumber/Source: Sekretariat DPRD Kota Solok/Representative Secretary of Solok Municipality

Tabel
Table 2.2.7

Banyak Surat Aspirasi yang Masuk ke DPRD Kota Solok Menurut Bulan, 2019
Number of Incoming Letters at Solok Municipality Activity by Month, 2019

Bulan Month	Jumlah Surat Masuk Number of Incoming Letters
(1)	(2)
Januari/January	1
Februari/February	1
Maret/March	1
April/April	-
Mei/May	1
Juni/June	-
Juli/July	1
Agustus/August	3
September/September	1
Oktober/October	-
November/November	-
Desember/December	-
Jumlah/Total	9

Sumber/Source: Sekretariat DPRD Kota Solok/Representative Secretary of Solok Municipality

2.3 SUMBER DAYA MANUSIA HUMAN RESOURCES

Tabel 2.3.1 **Jumlah Pegawai Negeri Sipil Menurut Jabatan dan Jenis Kelamin di Kota Solok, Desember 2018 dan Desember 2019**
Number of Civil Servants by Occupation and Sex in Solok Municipality, December 2018 and Desember 2019

	Jabatan <i>Occupation</i>	2018		Jumlah <i>Total</i>
		Laki-laki <i>Male</i>	Perempuan <i>Female</i>	
	(1)	(2)	(3)	(4)
1.	Fungsional Tertentu/ <i>Specific Functional Staff</i>	152	781	933
2.	Fungsional Umum/ <i>General Functional Staff</i>	362	305	667
3.	Struktural/ <i>Structural</i>	276	261	537
	• Eselon V/ <i>5th Echelon</i>	2	4	6
	• Eselon IV/ <i>4th Echelon</i>	187	202	389
	• Eselon III/ <i>3rd Echelon</i>	63	47	110
	• Eselon II/ <i>2nd Echelon</i>	24	8	32
	• Eselon I/ <i>1st Echelon</i>	-	-	-
	Jumlah/<i>Total</i>	790	1 347	2 137

Lanjutan Tabel/*Continued Table 2.3.1*

Jabatan <i>Occupation</i>	2019		Jumlah <i>Total</i>
	Laki-laki <i>Male</i>	Perempuan <i>Female</i>	
(1)	(2)	(3)	(4)
1. Fungsional Tertentu/ <i>Specific Functional Staff</i>	180	818	998
2. Fungsional Umum/ <i>General Functional Staff</i>	345	294	639
3. Struktural/ <i>Structural</i>	264	258	520
• Eselon V/ <i>5th Echelon</i>	2	4	6
• Eselon IV/ <i>4th Echelon</i>	179	203	382
• Eselon III/ <i>3rd Echelon</i>	59	44	103
• Eselon II/ <i>2nd Echelon</i>	24	7	31
• Eselon I/ <i>1st Echelon</i>	-	-	-
Jumlah/<i>Total</i>	789	1 370	2 159

Sumber/*Source*: Badan Kepegawaian dan Pengembangan Sumber Daya Manusia (SDM) Kota Solok/*Human Resource Development Agency of Solok Municipality*

Tabel
Table 2.3.2**Jumlah Pegawai Negeri Sipil Menurut Tingkat Pendidikan dan Jenis Kelamin di Kota Solok, Desember 2018 dan Desember 2019****Number of Civil Servants by Educational Level and Sex in Solok Municipality, December 2018 and December 2019**

Tingkat Pendidikan <i>Educational Level</i>	Laki-laki <i>Male</i>	2018	
		Perempuan <i>Female</i>	Jumlah <i>Total</i>
(1)	(2)	(3)	(4)
Sampai dengan SD <i>Up to Primary School</i>	9	-	9
SMP/Sederajat <i>General Vocational Junior High School</i>	20	2	22
SMA/Sederajat <i>General/Vocational Senior High School</i>	159	97	256
Diploma I, II/Akta I, II <i>Diploma I, II/Akta I, II</i>	11	54	65
Diploma III/Akta III/Sarjana Muda <i>Diploma III/Akta III/Bachelor</i>	57	198	255
Tingkat Sarjana/Doktor/Ph.D <i>University Graduates</i>	534	996	1 530
Jumlah/Total	790	1 347	2 137

Lanjutan Tabel/*Continued Table 2.3.2*

Tingkat Pendidikan <i>Educational Level</i>	Laki-laki <i>Male</i>	2019 Perempuan <i>Female</i>	Jumlah <i>Total</i>
(1)	(5)	(6)	(7)
Sampai dengan SD <i>Up to Primary School</i>	7	-	7
SMP/Sederajat <i>General Vocational Junior High School</i>	20	2	22
SMA/Sederajat <i>General/Vocational Senior High School</i>	143	85	228
Diploma I, II/Akta I, II <i>Diploma I, II/Akta I, II</i>	7	45	52
Diploma III/Akta III/Sarjana Muda <i>Diploma III/Akta III/Bachelor</i>	58	204	262
Tingkat Sarjana/Doktor/Ph.D <i>University Graduates</i>	554	1 034	1 588
Jumlah/Total	789	1 370	2 159

Sumber/*Source*: Badan Kepegawaian dan Pengembangan Sumber Daya Manusia (SDM) Kota Solok/*Human Resource Development Agency of Solok Municipality*

Tabel
Table 2.3.3

**Jumlah Pegawai Negeri Sipil Menurut Tingkat
Kepangkatan dan Jenis Kelamin di Kota Solok, Desember
2018 dan Desember 2019**
*Number of Civil Servants by Hierarchy and Sex in Solok
Municipality, December 2018 and December 2019*

Pangkat/Golongan/Ruang <i>Hierarchy</i>	2018		Jumlah <i>Total</i>
	Laki-laki <i>Male</i>	Perempuan <i>Female</i>	
(1)	(2)	(3)	(4)
1. I/A (Juru Muda)	-	-	-
2. I/B (Juru Muda Tingkat I)	2	-	2
3. I/C (Juru)	7	-	7
4. I/D (Juru Tingkat I)	7	-	7
Golongan I/Range I	16	-	16
5. II/A (Pengatur Muda)	9	4	13
6. II/B (Pengatur Muda Tingkat I)	32	12	44
7. II/C (Pengatur)	58	42	100
8. II/D (Pengatur Tingkat I)	51	27	78
Golongan II/Range II	150	85	235
9. III/A (Penata Muda)	85	188	273
10. III/B (Penata Muda Tingkat I)	134	253	387
11. III/C (Penata)	117	264	381
12. III/D (Penata Tingkat I)	145	253	398
Golongan III/Range III	481	958	1 439
13. IV/A (Pembina)	77	198	275
14. IV/B (Pembina Tingkat I)	46	99	145
15. IV/C (Pembina Utama Muda)	20	7	27
16. IV/D (Pembina Utama Madya)	-	-	-
17. IV/E (Pembina Utama)	-	-	-
Golongan IV/Range IV	143	304	447
Jumlah/Total	790	1 347	2 137

Lanjutan Tabel/*Continued Table 2.3.3*

Pangkat/Golongan/Ruang <i>Hierarchy</i>	2019		Jumlah <i>Total</i>
	Laki-laki <i>Male</i>	Perempuan <i>Female</i>	
(1)	(5)	(6)	(7)
1. I/A (Juru Muda)	-	-	-
2. I/B (Juru Muda Tingkat I)	1	-	1
3. I/C (Juru)	8	-	8
4. I/D (Juru Tingkat I)	6	-	6
Golongan I/Range I	15	-	15
5. II/A (Pengatur Muda)	7	6	13
6. II/B (Pengatur Muda Tingkat I)	32	11	43
7. II/C (Pengatur)	53	53	106
8. II/D (Pengatur Tingkat I)	54	23	77
Golongan II/Range II	146	93	239
9. III/A (Penata Muda)	104	211	315
10. III/B (Penata Muda Tingkat I)	122	253	375
11. III/C (Penata)	129	261	390
12. III/D (Penata Tingkat I)	134	260	394
Golongan III/Range III	489	985	1 474
13. IV/A (Pembina)	80	178	258
14. IV/B (Pembina Tingkat I)	43	106	149
15. IV/C (Pembina Utama Muda)	16	8	24
16. IV/D (Pembina Utama Madya)	-	-	-
17. IV/E (Pembina Utama)	-	-	-
Golongan IV/Range IV	139	292	431
Jumlah/Total	789	1 370	2 159

Sumber/*Source*: Badan Kepegawaian dan Pengembangan Sumber Daya Manusia (SDM) Kota Solok/*Human Resource Development Agency of Solok Municipality*

Tabel
Table 2.3.4

Jumlah Pegawai Negeri Sipil Menurut Kecamatan dan Jenis Kelamin di Kota Solok, Desember 2018 dan Desember 2019
Number of Civil Servants by Subdistrict and Sex in Solok Municipality, December 2018 and Desember 2019

Kecamatan <i>Subdistrict</i>	2018 ¹		Jumlah <i>Total</i>
	Laki-laki <i>Male</i>	Perempuan <i>Female</i>	
(1)	(2)	(3)	(4)
Lubuk Sikarah	28	34	62
Tanjung Harapan	24	25	49
Kota Solok	52	59	111

Lanjutan Tabel/*Continued Table 2.3.4*

Kecamatan <i>Subdistrict</i>	2019 ¹		Jumlah <i>Total</i>
	Laki-laki <i>Male</i>	Perempuan <i>Female</i>	
(1)	(5)	(6)	(7)
Lubuk Sikarah	28	34	62
Tanjung Harapan	26	25	51
Kota Solok	54	59	113

Catatan/*Note*: ¹Pegawai di Kecamatan dan Dikelurahan/*Civil Servants at Subdistrict and Kelurahan*

Sumber/*Source*: Badan Kepegawaian dan Pengembangan Sumber Daya Manusia (SDM) Kota Solok/*Human Resource Development Agency of Solok Municipality*

Tabel
Table 2.3.5

Jumlah Pegawai Negeri Sipil Menurut Unit Kerja dan Jenis Kelamin di Kota Solok, Desember 2018 dan Desember 2019
Number of Civil Servants by Department and Sex in Solok Municipality, December 2018 and December 2019

Unit Kerja <i>Department</i>	2018		Jumlah <i>Total</i>
	Laki-laki <i>Male</i>	Perempuan <i>Female</i>	
(1)	(2)	(3)	(4)
Sekretaris Daerah	1	-	1
Asisten Bidang Pemerintahan	1	-	1
Asisten Bidang Ekonomi dan Pembangunan	1	-	1
Asisten Bidang Administrasi Umum	1	-	1
Staf Ahli Bidang Pemerintahan, Politik, dan hukum	2	1	3
Staf Ahli Bidang Pembangunan, Ekonomi, dan Keuangan	1	-	1
Staf Ahli Bidang Kemasyarakatan dan SDM	2	1	3
Bagian Pemerintahan	5	4	9
Bagian Hukum dan HAM	4	3	7
Bagian Organisasi	3	7	10
Bagian Perekonomian	-	6	6
Bagian Kesejahteraan Rakyat	5	8	13
Bagian Pengendalian Administrasi Pembangunan	6	3	9
Bagian Umum	8	8	16
Bagian Program dan Keuangan	3	8	11
Bagian Humas dan Protokol	12	5	17
Sekretariat DPRD	19	1	20
Inspektorat	16	18	34
Dinas Pendidikan	17	26	43
Dinas Kesehatan Kota Solok	11	41	52
Dinas Pekerjaan Umum dan Penataan Ruang	40	10	50
Dinas Perumahan dan Kawasan Pemukiman	19	14	33
Satuan Polisi Pamong Praja dan Pemadaman Kebakaran	65	5	70
Subjumlah I/Subtotal I	242	169	411

Lanjutan Tabel/*Continued Table 2.3.5*

Unit Kerja <i>Department</i>	Laki-laki <i>Male</i>	2019	
		Perempuan <i>Female</i>	Jumlah <i>Total</i>
(1)	(5)	(6)	(7)
Sekretaris Daerah	1	-	1
Asisten Bidang Pemerintahan	1	-	1
Asisten Bidang Ekonomi dan Pembangunan	1	-	1
Asisten Bidang Administrasi Umum	1	-	1
Staf Ahli Bidang Pemerintahan, Politik, dan hukum	1	1	2
Staf Ahli Bidang Pembangunan, Ekonomi, dan Keuangan	3	-	3
Staf Ahli Bidang Kemasyarakatan dan SDM	1	2	3
Bagian Pemerintahan	4	5	9
Bagian Hukum dan HAM	3	3	6
Bagian Organisasi	3	7	10
Bagian Perekonomian	1	6	7
Bagian Kesejahteraan Rakyat	4	9	13
Bagian Pengendalian Administrasi Pembangunan	9	2	11
Bagian Umum	7	8	15
Bagian Program dan Keuangan	2	9	11
Bagian Humas dan Protokol	10	6	16
Sekretariat DPRD	11	10	21
Inspektorat	22	21	43
Dinas Pendidikan	19	24	43
Dinas Kesehatan Kota Solok	12	42	54
Dinas Pekerjaan Umum dan Penataan Ruang	40	12	52
Dinas Perumahan dan Kawasan Pemukiman	21	12	33
Satuan Polisi Pamong Praja dan Pemadaman Kebakaran	65	4	69
Subjumlah I/Subtotal I	242	183	425

Lanjutan Tabel/*Continued Table 2.3.5*

Unit Kerja <i>Department</i>	2018		Jumlah <i>Total</i>
	Laki-laki <i>Male</i>	Perempuan <i>Female</i>	
(1)	(2)	(3)	(4)
Dinas Sosial	9	12	21
Dinas Pemberdayaan Perempuan dan Perlindungan	4	26	30
Dinas Pangan	8	9	17
Dinas Lingkungan Hidup	27	5	32
Dinas Kependudukan dan Pencatatan Sipil	11	13	24
Dinas Pengendalian Penduduk dan KB	14	29	43
Dinas Perhubungan	25	4	29
Dinas Komunikasi dan Informatika	16	6	22
Dinas Penanaman Modal dan Pelayanan Terpadu Sosial	15	17	32
Dinas Pemuda dan Olahraga	17	6	23
Dinas Pariwisata	16	18	34
Dinas Perpustakaan dan Kearsipan			
Dinas Pertanian	13	26	39
Dinas Perdagangan, Koperasi dan UKM	33	12	45
Badan Perencanaan Pembangunan Daerah	13	18	31
Badan Kepegawaian dan Pengembangan Sumber Daya	29	46	75
Badan Keuangan Daerah	26	40	66
Badan Penelitian dan Pengembangan	12	11	23
Badan Penanggulangan Bencana Daerah	8	1	9
Kantor Kesatuan Bangsa dan Politik	7	4	11
Kecamatan Lubuk Sikarah	9	11	20
Kelurahan se Kecamatan Lubuk Sikarah	19	23	42
Kecamatan Tanjung Harapan	6	9	15
Kelurahan se Kecamatan Tanjung Harapan	20	16	36
UPTD se Kota Solok	64	221	285
Subjumlah II/Subtotal II	357	362	719

Lanjutan Tabel/*Continued Table 2.3.5*

Unit Kerja <i>Department</i>	2019		Jumlah <i>Total</i>
	Laki-laki <i>Male</i>	Perempuan <i>Female</i>	
(1)	(5)	(6)	(7)
Dinas Sosial	9	12	21
Dinas Pemberdayaan Perempuan dan Perlindungan	3	24	27
Dinas Pangan	9	9	18
Dinas Lingkungan Hidup	24	5	29
Dinas Kependudukan dan Pencatatan Sipil	12	14	26
Dinas Pengendalian Penduduk dan KB	11	18	29
Dinas Perhubungan	25	5	30
Dinas Komunikasi dan Informatika	14	7	21
Dinas Penanaman Modal dan Pelayanan Terpadu Sosial	17	15	32
Dinas Pemuda dan Olahraga	17	6	23
Dinas Pariwisata	8	17	25
Dinas Perpustakaan dan Kearsipan	8	21	29
Dinas Pertanian	12	24	36
Dinas Perdagangan, Koperasi dan UKM	30	12	42
Badan Perencanaan Pembangunan Daerah	15	19	34
Badan Kepegawaian dan Pengembangan Sumber Daya	14	24	38
Badan Keuangan Daerah	24	38	62
Badan Penelitian dan Pengembangan	12	9	21
Badan Penanggulangan Bencana Daerah	6	-	6
Kantor Kesatuan Bangsa dan Politik	7	4	11
Kecamatan Lubuk Sikarah	7	12	19
Kelurahan se Kecamatan Lubuk Sikarah	21	22	43
Kecamatan Tanjung Harapan	5	8	13
Kelurahan se Kecamatan Tanjung Harapan	19	17	36
UPTD se Kota Solok	68	248	316
Subjumlah II/Subtotal II	329	342	671

Lanjutan Tabel/*Continued Table 2.3.5*

Unit Kerja <i>Department</i>	2018		Jumlah <i>Total</i>
	Laki-laki <i>Male</i>	Perempuan <i>Female</i>	
(1)	(2)	(3)	(4)
Sekretariat KPU	3	1	4
Lembaga Permodalan dan Penguatan Ekonomi	9	4	13
SLTA Negeri dan Swasta	-	-	-
SLTP Negeri dan Swasta	52	192	244
SD Negeri dan Swasta	69	337	406
TK Negeri dan Swasta	1	31	32
Subjumlah III/<i>Subtotal III</i>	134	565	699
Jumlah/<i>Total</i>	790	1 347	2 137

Lanjutan Tabel/*Continued Table 2.3.5*

Unit Kerja <i>Department</i>	2019		Jumlah <i>Total</i>
	Laki-laki <i>Male</i>	Perempuan <i>Female</i>	
(1)	(5)	(6)	(7)
Sekretariat KPU	2	1	3
Lembaga Permodalan dan Penguatan Ekonomi	-	-	-
SLTA Negeri dan Swasta	-	-	-
SLTP Negeri dan Swasta	55	198	253
SD Negeri dan Swasta	79	350	429
TK Negeri dan Swasta	1	31	32
Tugas Belajar	13	17	30
Subjumlah III/<i>Subtotal III</i>	150	597	747
Jumlah/<i>Total</i>	789	1 370	2 159

Sumber/*Source*: Badan Kepegawaian dan Pengembangan Sumber Daya Manusia (SDM) Kota Solok/*Human Resource Development Agency of Solok Municipality*

Tabel
Table 2.3.6**Jumlah Pegawai Negeri Sipil Menurut Unit Kerja dan Tingkat Kepangkatan di Kota Solok, Desember 2018 dan Desember 2019**
Number of Civil Servants by Department and Hierarchy in Solok Municipality, December 2018 and December 2019

Unit Kerja Department	2018				Jumlah Total
	Golongan/Hierarchy				
	I	II	III	IV	
(1)	(2)	(3)	(4)	(5)	(6)
Sekretaris Daerah	-	-	-	1	1
Asisten Bidang Pemerintahan	-	-	-	1	1
Asisten Bidang Ekonomi dan Pembangunan	-	-	-	1	1
Asisten Bidang Administrasi Umum	-	-	-	1	1
Staf Ahli Bidang Pemerintahan, Politik, dan hukum	-	-	1	2	3
Staf Ahli Bidang Pembangunan, Ekonomi, dan Keuangan	-	-	-	1	1
Staf Ahli Bidang Kemasyarakatan dan SDM	-	-	-	3	3
Bagian Pemerintahan	-	-	7	2	9
Bagian Hukum dan HAM	1	-	6	-	7
Bagian Organisasi	-	-	9	1	10
Bagian Perekonomian	-	-	5	1	6
Bagian Kesejahteraan Rakyat	-	3	9	1	13
Bagian Pengendalian Administrasi Pembangunan	-	-	8	1	9
Bagian Umum	-	4	11	1	16
Bagian Program dan Keuangan	-	1	8	2	11
Bagian Humas dan Protokol	-	2	13	2	17
Sekretariat DPRD	-	3	13	4	20
Inspektorat	-	3	25	6	34
Dinas Pendidikan	-	3	23	17	43
Dinas Kesehatan Kota Solok	-	3	43	6	52
Dinas Pekerjaan Umum dan Penataan Ruang	2	10	32	6	50
Dinas Perumahan dan Kawasan Pemukiman	-	6	25	2	33
Satuan Polisi Pamong Praja dan Pemadaman Kebakaran	5	34	28	3	70
Subjumlah I/Subtotal I	8	72	266	65	411

Lanjutan Tabel/*Continued Table 2.3.6*

Unit Kerja <i>Department</i>	2019				Jumlah <i>Total</i>
	Golongan/ <i>Hierarchy</i>				
	I	II	III	IV	
(1)	(7)	(8)	(9)	(10)	(11)
Sekretaris Daerah	-	-	-	1	1
Asisten Bidang Pemerintahan	-	-	-	1	1
Asisten Bidang Ekonomi dan Pembangunan	-	-	-	1	1
Asisten Bidang Administrasi Umum	-	-	-	1	1
Staf Ahli Bidang Pemerintahan, Politik, dan hukum	-	-	1	1	2
Staf Ahli Bidang Pembangunan, Ekonomi, dan Keuangan	-	-	-	3	3
Staf Ahli Bidang Kemasyarakatan dan SDM	-	-	-	3	3
Bagian Pemerintahan	-	-	7	2	9
Bagian Hukum dan HAM	-	-	5	1	6
Bagian Organisasi	-	-	9	1	10
Bagian Perekonomian	-	-	6	1	7
Bagian Kesejahteraan Rakyat	-	2	10	1	13
Bagian Pengendalian Administrasi Pembangunan	-	1	9	1	11
Bagian Umum	-	4	11	-	15
Bagian Program dan Keuangan	-	2	8	1	11
Bagian Humas dan Protokol	-	1	13	2	16
Sekretariat DPRD	-	3	14	4	21
Inspektorat	-	3	25	6	34
Dinas Pendidikan	-	3	23	17	43
Dinas Kesehatan Kota Solok	-	3	43	6	52
Dinas Pekerjaan Umum dan Penataan Ruang	2	10	32	6	50
Dinas Perumahan dan Kawasan Pemukiman	-	6	25	2	33
Satuan Polisi Pamong Praja dan Pemadaman Kebakaran	5	34	28	3	70
Subjumlah I/<i>Subtotal I</i>	7	72	269	65	413

Lanjutan Tabel/Continued Table 2.3.6

Unit Kerja Department	2018				Jumlah Total
	Golongan/Hierarchy				
	I	II	III	IV	
(1)	(2)	(3)	(4)	(5)	(6)
Dinas Sosial	1	2	14	4	21
Dinas Pemberdayaan Perempuan dan Perlindungan	-	1	24	5	30
Dinas Pangan	-	1	12	4	17
Dinas Lingkungan Hidup	2	8	18	4	32
Dinas Kependudukan dan Pencatatan Sipil	1	3	15	5	24
Dinas Pengendalian Penduduk dan KB	-	4	32	7	43
Dinas Perhubungan	-	10	16	3	29
Dinas Komunikasi dan Informatika	-	-	18	4	22
Dinas Penanaman Modal dan Pelayanan Terpadu Sosial	-	2	23	7	32
Dinas Pemuda dan Olahraga	1	5	12	5	23
Dinas Pariwisata	-	2	19	4	25
Dinas Perpustakaan dan Kearsipan	-	3	25	4	32
Dinas Pertanian	-	4	27	8	39
Dinas Perdagangan, Koperasi dan UKM	1	13	26	5	45
Badan Perencanaan Pembangunan Daerah	-	2	17	12	31
Badan Kepegawaian dan Pengembangan Sumber Daya	-	6	60	9	75
Badan Keuangan Daerah	-	13	47	6	66
Badan Penelitian dan Pengembangan	-	-	19	4	23
Badan Penanggulangan Bencana Daerah	-	1	7	1	9
Kantor Kesatuan Bangsa dan Politik	-	1	9	1	11
Kecamatan Lubuk Sikarah	-	1	17	2	20
Kelurahan se Kecamatan Lubuk Sikarah	-	1	40	1	42
Kecamatan Tanjung Harapan	-	2	11	2	15
Kelurahan se Kecamatan Tanjung Harapan	-	5	31	-	36
UPTD se Kota Solok	1	41	226	17	285
Subjumlah II/Subtotal II	7	131	765	124	1 027

Lanjutan Tabel/*Continued Table 2.3.6*

Unit Kerja <i>Department</i>	2019				Jumlah <i>Total</i>
	Golongan/ <i>Hierarchy</i>				
(1)	I (7)	II (8)	III (9)	IV (10)	(11)
Dinas Sosial	1	2	14	4	21
Dinas Pemberdayaan Perempuan dan Perlindungan	-	1	20	6	27
Dinas Pangan	-	1	12	5	18
Dinas Lingkungan Hidup	2	7	16	4	29
Dinas Kependudukan dan Pencatatan Sipil	1	3	17	5	26
Dinas Pengendalian Penduduk dan KB	-	4	20	5	29
Dinas Perhubungan	-	14	13	3	30
Dinas Komunikasi dan Informatika	-	2	16	3	21
Dinas Penanaman Modal dan Pelayanan Terpadu Sosial	-	2	25	5	32
Dinas Pemuda dan Olahraga	1	3	15	4	23
Dinas Pariwisata	-	2	18	5	18
Dinas Perpustakaan dan Kearsipan	-	3	22	4	29
Dinas Pertanian	-	3	25	8	36
Dinas Perdagangan, Koperasi dan UKM	1	12	25	4	42
Badan Perencanaan Pembangunan Daerah	-	2	21	11	34
Badan Kepegawaian dan Pengembangan Sumber Daya	-	3	26	9	38
Badan Keuangan Daerah	-	12	44	6	62
Badan Penelitian dan Pengembangan	-	-	17	4	21
Badan Penanggulangan Bencana Daerah	-	1	5	-	6
Kantor Kesatuan Bangsa dan Politik	-	1	9	1	11
Kecamatan Lubuk Sikarah	-	1	18	-	19
Kelurahan se Kecamatan Lubuk Sikarah	-	2	40	1	43
Kecamatan Tanjung Harapan	-	1	10	2	13
Kelurahan se Kecamatan Tanjung Harapan	-	5	31	-	36
UPTD se Kota Solok	1	57	238	20	316
Subjumlah II/<i>Subtotal II</i>	7	144	717	119	980

Lanjutan Tabel/Continued Table 2.3.6

Unit Kerja Department	2018				Jumlah Total
	Golongan/Hierarchy				
(1)	I (2)	II (3)	III (4)	IV (5)	(6)
Sekretariat KPU	-	-	3	1	4
Lembaga Permodalan dan Penguatan Ekonomi	1	-	6	6	13
SLTA Negeri dan Swasta	-	-	-	-	-
SLTP Negeri dan Swasta	-	9	112	123	244
SD Negeri dan Swasta	2	20	262	122	406
TK Negeri dan Swasta	-	2	25	5	32
Subjumlah III/Subtotal III	3	31	408	257	699
Jumlah/Total	18	234	1 439	44	2 137

Lanjutan Tabel/*Continued Table 2.3.6*

Unit Kerja <i>Department</i>	2019				Jumlah <i>Total</i>
	Golongan/ <i>Hierarchy</i>				
(1)	I (7)	II (8)	III (9)	IV (10)	(11)
Sekretariat KPU	-	-	3	-	3
Lembaga Permodalan dan Penguatan Ekonomi	-	-	-	-	-
SLTA Negeri dan Swasta	-	-	-	-	-
SLTP Negeri dan Swasta	-	8	136	109	253
SD Negeri dan Swasta	2	18	292	117	431
TK Negeri dan Swasta	-	2	25	5	32
Tugas Belajar	-	2	28	-	30
Subjumlah III/<i>Subtotal III</i>	2	30	484	231	749
Jumlah/<i>Total</i>	16	248	1 480	415	2 159

Sumber/*Source*: Badan Kepegawaian dan Pengembangan Sumber Daya Manusia (SDM) Kota Solok/*Human Resource Development Agency of Solok Municipality*

Tabel
Table 2.3.7

Jumlah Pegawai Negeri Sipil Menurut Unit Kerja dan Tingkat Pendidikan di Kota Solok, Desember 2018 dan Desember 2019
Number of Civil Servants by Department and Education in Solok Municipality, December 2018 and December 2019

Unit Kerja Department	2018								Jumlah/ Total
	S2/S3	DIV/ S1	DIII	DII	DI	SLTA	SLTP	SD	
(1)	(2)	(3)	(4)	(5)	(6)	(7)	(8)	(9)	(10)
Sekretaris Daerah	1	-	-	-	-	-	-	-	1
Asisten Bidang Pemerintahan	-	1	-	-	-	-	-	-	1
Asisten Bidang Ekonomi dan Pembangunan	1	-	-	-	-	-	-	-	1
Asisten Bidang Administrasi Umum	1	-	-	-	-	-	-	-	1
Staf Ahli Bidang Pemerintahan, Politik, dan hukum	-	3	-	-	-	-	-	-	3
Staf Ahli Bidang Pembangunan, Ekonomi, dan Keuangan	-	1	-	-	-	-	-	-	1
Staf Ahli Bidang Kemasyarakatan dan SDM	1	2	-	-	-	-	-	-	3
Bagian Pemerintahan	4	4	-	-	-	1	-	-	9
Bagian Hukum dan HAM	4	3	-	-	-	-	-	-	7
Bagian Organisasi	1	8	1	-	-	-	-	-	10
Bagian Perekonomian	2	4	-	-	-	-	-	-	6
Bagian Kesejahteraan Rakyat	2	7	1	-	-	3	-	-	13
Bagian Pengendalian Administrasi Pembangunan	2	4	2	-	-	1	-	-	9
Bagian Umum	1	7	4	-	-	4	-	-	16
Bagian Program dan Keuangan	5	5	1	-	-	-	-	-	11
Bagian Humas dan Protokol	3	9	4	-	-	-	1	-	17
Sekretariat DPRD	4	13	1	-	-	2	-	-	20
Inspektorat	7	21	5	-	-	1	-	-	34
Dinas Pendidikan	11	23	2	2	-	5	-	-	43
Dinas Kesehatan Kota Solok	8	29	11	-	-	4	-	-	52
Dinas Pekerjaan Umum dan Penataan Ruang	7	27	3	-	-	9	2	2	50
Dinas Perumahan dan Kawasan Pemukiman	5	21	5	-	-	2	-	-	33
Satuan Polisi Pamong Praja dan Pemadam Kebakaran	3	27	1	-	-	34	4	1	70
Subjumlah I/Subtotal I	73	219	41	2	-	66	7	3	411

Lanjutan Tabel/Continued Table 2.3.7

Unit Kerja Department	2019								Jumlah/ Total
	S2/S3	DIV/ S1	DIII	DII	DI	SLTA	SLTP	SD	
(1)	(11)	(12)	(13)	(14)	(15)	(16)	(17)	(18)	(19)
Sekretaris Daerah	1	-	-	-	-	-	-	-	1
Asisten Bidang Pemerintahan	-	1	-	-	-	-	-	-	1
Asisten Bidang Ekonomi dan Pembangunan	1	-	-	-	-	-	-	-	1
Asisten Bidang Administrasi Umum	1	-	-	-	-	-	-	-	1
Staf Ahli Bidang Pemerintahan, Politik, dan hukum	-	2	-	-	-	-	-	-	2
Staf Ahli Bidang Pembangunan, Ekonomi, dan Keuangan	1	2	-	-	-	-	-	-	3
Staf Ahli Bidang Kemasyarakatan dan SDM	2	1	-	-	-	-	-	-	3
Bagian Pemerintahan	4	5	-	-	-	-	-	-	9
Bagian Hukum dan HAM	3	3	-	-	-	-	-	-	6
Bagian Organisasi	1	8	1	-	-	-	-	-	10
Bagian Perekonomian	2	5	-	-	-	-	-	-	7
Bagian Kesejahteraan Rakyat	2	8	1	-	-	2	-	-	13
Bagian Pengendalian Administrasi Pembangunan	2	5	3	-	-	1	-	-	11
Bagian Umum	1	6	4	-	-	4	-	-	15
Bagian Program dan Keuangan	3	7	1	-	-	-	-	-	11
Bagian Humas dan Protokol	3	8	4	-	-	-	1	-	16
Sekretariat DPRD	4	13	2	-	-	2	-	-	21
Inspektorat	11	27	3	-	-	2	-	-	43
Dinas Pendidikan	10	26	2	1	-	4	-	-	43
Dinas Kesehatan Kota Solok	11	29	11	-	-	3	-	-	54
Dinas Pekerjaan Umum dan Penataan Ruang	7	27	5	-	-	9	3	1	52
Dinas Perumahan dan Kawasan Pemukiman	5	22	4	-	-	2	-	-	33
Satuan Polisi Pamong Praja dan Pemadam Kebakaran	3	24	3	-	-	34	4	1	69
Subjumlah I/Subtotal I	78	229	44	1	-	63	8	2	425

Lanjutan Tabel/Continued Table 2.3.7

Unit Kerja Department	2018								Jumlah/ Total
	S2/S3	DIV/ S1	DIII	DII	DI	SLTA	SLTP	SD	
(1)	(2)	(3)	(4)	(5)	(6)	(7)	(8)	(9)	(10)
Dinas Sosial	1	14	1	-	-	4	-	1	21
Dinas Pemberdayaan Perempuan dan Perlindungan	2	23	1	-	-	4	-	-	30
Dinas Pangan	2	13	-	-	-	2	-	-	17
Dinas Lingkungan Hidup	6	13	-	-	-	10	3	-	32
Dinas Kependudukan dan Pencatatan Sipil	7	13	1	-	-	2	1	-	24
Dinas Pengendalian Penduduk dan KB	4	30	1	-	-	8	-	-	43
Dinas Perhubungan	1	11	2	-	-	14	1	-	29
Dinas Komunikasi dan Informatika	9	10	1	-	-	2	-	-	22
Dinas Penanaman Modal dan Pelayanan Terpadu Sosial	9	20	1	-	-	2	-	-	32
Dinas Pemuda dan Olahraga	2	14	2	-	-	4	-	1	23
Dinas Pariwisata	5	14	3	-	-	3	-	-	25
Dinas Perpustakaan dan Kearsipan	4	15	8	-	-	5	-	-	32
Dinas Pertanian	9	25	2	-	-	3	-	-	39
Dinas Perdagangan, Koperasi dan UKM	5	19	6	-	1	13	-	1	45
Badan Perencanaan Pembangunan Daerah	19	10	-	-	-	2	-	-	31
Badan Kepegawaian dan Pengembangan Sumber Daya	10	47	12	-	-	6	-	-	75
Badan Keuangan Daerah	10	36	5	-	-	14	1	-	66
Badan Penelitian dan Pengembangan	6	14	1	-	-	2	-	-	23
Badan Penanggulangan Bencana Daerah	1	5	-	-	-	3	-	-	9
Kantor Kesatuan Bangsa dan Politik	3	4	2	-	-	2	-	-	11
Kecamatan Lubuk Sikarah	1	11	2	-	-	6	-	-	20
Kelurahan se Kecamatan Lubuk Sikarah	3	26	3	-	-	10	-	-	42
Kecamatan Tanjung Harapan	1	10	2	-	-	2	-	-	15
Kelurahan se Kecamatan Tanjung Harapan	5	20	-	-	-	10	1	-	36
UPTD se Kota Solok	11	99	131	1	6	33	3	1	285
Subjumlah II/Subtotal II	136	516	187	1	7	166	10	4	1 027

Lanjutan Tabel/Continued Table 2.3.7

Unit Kerja Department	2019								
	S2/S3	DIV/ S1	DIII	DII	DI	SLTA	SLTP	SD	Jumlah/ Total
(1)	(11)	(12)	(13)	(14)	(15)	(16)	(17)	(18)	(19)
Dinas Sosial	1	14	1	-	-	4	-	1	21
Dinas Pemberdayaan Perempuan dan Perlindungan	2	21	1	-	-	3	-	-	27
Dinas Pangan	4	12	-	-	-	2	-	-	18
Dinas Lingkungan Hidup	5	14	-	-	-	8	2	-	29
Dinas Kependudukan dan Pencatatan Sipil	8	14	1	-	-	2	1	-	26
Dinas Pengendalian Penduduk dan KB	3	20	2	-	-	4	-	-	29
Dinas Perhubungan	1	10	6	-	-	12	1	-	30
Dinas Komunikasi dan Informatika	11	6	1	-	-	3	-	-	21
Dinas Penanaman Modal dan Pelayanan Terpadu Sosial	9	20	1	-	-	2	-	-	32
Dinas Pemuda dan Olahraga	2	15	2	-	-	3	-	1	23
Dinas Pariwisata	6	13	3	-	-	3	-	-	25
Dinas Perpustakaan dan Kearsipan	6	11	8	-	-	4	-	-	29
Dinas Pertanian	9	24	1	-	-	2	-	-	36
Dinas Perdagangan, Koperasi dan UKM	4	20	5	-	-	12	-	1	42
Badan Perencanaan Pembangunan Daerah	23	9	-	-	-	2	-	-	34
Badan Kepegawaian dan Pengembangan Sumber Daya	7	25	1	-	-	5	-	-	38
Badan Keuangan Daerah	10	34	5	-	-	12	1	-	62
Badan Penelitian dan Pengembangan	8	11	-	-	-	2	-	-	21
Badan Penanggulangan Bencana Daerah	-	5	-	-	-	1	-	-	6
Kantor Kesatuan Bangsa dan Politik	3	4	2	-	-	2	-	-	11
Kecamatan Lubuk Sikarah	3	9	2	-	-	5	-	-	19
Kelurahan se Kecamatan Lubuk Sikarah	3	27	3	-	-	9	1	-	43
Kecamatan Tanjung Harapan	1	10	1	-	-	1	-	-	13
Kelurahan se Kecamatan Tanjung Harapan	4	21	-	-	1	9	1	-	36
UPTD se Kota Solok	13	119	138	1	8	34	2	1	316
Subjumlah II/Subtotal II	146	488	184	1	9	146	9	4	987

Lanjutan Tabel/Continued Table 2.3.7

Unit Kerja Department	2018								Jumlah/ Total
	S2/S3	DIV/ S1	DIII	DII	DI	SLTA	SLTP	SD	
(1)	(2)	(3)	(4)	(5)	(6)	(7)	(8)	(9)	(10)
Sekretariat KPU	1	2	1	-	-	-	-	-	4
Lembaga Permodalan dan Penguatan Ekonomi	3	7	-	-	-	3	-	-	13
SLTA Negeri dan Swasta	-	-	-	-	-	-	-	-	-
SLTP Negeri dan Swasta	15	183	20	8	5	12	1	-	244
SD Negeri dan Swasta	10	338	6	38	-	8	4	2	406
TK Negeri dan Swasta	-	27	-	4	-	1	-	-	32
Subjumlah III/Subtotal III	29	557	27	50	5	24	5	2	699
Jumlah/Total	238	1292	255	53	12	256	22	9	2 137

Lanjutan Tabel/*Continued Table 2.3.7*

Unit Kerja <i>Department</i>	2019								Jumlah <i>Total</i>
	S2/S3	DIV/ S1	DIII	DII	DI	SLTA	SLTP	SD	
(1)	(11)	(12)	(13)	(14)	(15)	(16)	(17)	(18)	(19)
Sekretariat KPU	-	2	1	-	-	-	-	-	3
Lembaga Permodalan dan Penguatan Ekonomi	-	-	-	-	-	-	-	-	-
SLTA Negeri dan Swasta	-	-	-	-	-	-	-	-	-
SLTP Negeri dan Swasta	14	199	20	5	3	11	1	-	253
SD Negeri dan Swasta	13	367	5	32	-	7	4	1	429
TK Negeri dan Swasta	-	30	-	1	-	1	-	-	32
Tugas Belajar	2	20	8	-	-	-	-	-	30
Subjumlah III/<i>Subtotal III</i>	29	618	34	38	3	19	5	1	747
Jumlah/<i>Total</i>	253	1 335	262	40	12	228	22	7	2 159

Sumber/*Source*: Badan Kepegawaian dan Pengembangan Sumber Daya Manusia (SDM) Kota Solok/*Human Resource Development Agency of Solok Municipality*

Tabel
Table 2.3.8

Jumlah Pegawai Negeri Sipil Menurut Unit Kerja dan Diklat Kepemimpinan di Kota Solok, Desember 2018 dan Desember 2019
Number of Civil Servants by Department and Leadership Training in Solok Municipality, December 2018 and December 2019

Unit Kerja Department	2018				Jumlah Total
	Diklat Kepemimpinan/Leadership Training				
	PIM II	PIM III	PIM IV	Belum	
(1)	(2)	(3)	(4)	(5)	(6)
Sekretaris Daerah	1	-	-	-	1
Asisten Bidang Pemerintahan	1	-	-	-	1
Asisten Bidang Ekonomi dan Pembangunan	1	-	-	-	1
Asisten Bidang Administrasi Umum	1	-	-	-	1
Staf Ahli Bidang Pemerintahan, Politik, dan hukum	-	-	-	3	3
Staf Ahli Bidang Pembangunan, Ekonomi, dan Keuangan	-	1	-	-	1
Staf Ahli Bidang Masyarakat dan SDM	1	1	-	1	3
Bagian Pemerintahan	-	1	3	5	9
Bagian Hukum dan HAM	-	1	3	3	7
Bagian Organisasi	-	1	3	6	10
Bagian Perekonomian	-	-	1	5	6
Bagian Kesejahteraan Rakyat	-	1	3	9	13
Bagian Pengendalian Administrasi Pembangunan	-	-	3	6	9
Bagian Umum	-	1	2	13	16
Bagian Program dan Keuangan	-	-	3	8	11
Bagian Humas dan Protokol	-	1	3	13	17
Sekretariat DPRD	-	2	4	14	20
Inspektorat	-	3	3	28	34
Dinas Pendidikan	-	2	5	36	43
Dinas Kesehatan Kota Solok	-	3	7	42	52
Dinas Pekerjaan Umum dan Penataan Ruang	-	3	11	36	50
Dinas Perumahan dan Kawasan Pemukiman	-	2	11	20	33
Satuan Polisi Pamong Praja dan Pemadaman Kebakaran	1	1	9	59	70
Subjumlah I/Subtotal I	6	24	74	307	411

Lanjutan Tabel/*Continued Table 2.3.8*

Unit Kerja <i>Department</i>	2019				Jumlah <i>Total</i>
	Diklat Kepemimpinan/ <i>Leadership Training</i>				
	PIM II	PIM III	PIM IV	Belum	
(1)	(7)	(8)	(9)	(10)	(11)
Sekretaris Daerah	1	-	-	-	1
Asisten Bidang Pemerintahan	1	-	-	-	1
Asisten Bidang Ekonomi dan Pembangunan	1	-	-	-	1
Asisten Bidang Administrasi Umum	1	-	-	-	1
Staf Ahli Bidang Pemerintahan, Politik, dan hukum	-	-	-	2	2
Staf Ahli Bidang Pembangunan, Ekonomi, dan Keuangan	1	2	-	-	3
Staf Ahli Bidang Masyarakat dan SDM	1	2	-	-	3
Bagian Pemerintahan	-	1	3	5	9
Bagian Hukum dan HAM	-	1	3	2	6
Bagian Organisasi	-	1	3	6	10
Bagian Perekonomian	-	-	2	5	7
Bagian Kesejahteraan Rakyat	-	1	3	9	13
Bagian Pengendalian Administrasi Pembangunan	-	-	3	8	11
Bagian Umum	-	-	2	13	15
Bagian Program dan Keuangan	-	-	3	8	11
Bagian Humas dan Protokol	-	1	3	12	16
Sekretariat DPRD	-	2	6	13	21
Inspektorat	-	4	3	36	43
Dinas Pendidikan	1	1	10	31	43
Dinas Kesehatan Kota Solok	-	3	6	45	54
Dinas Pekerjaan Umum dan Penataan Ruang	-	3	12	37	52
Dinas Perumahan dan Kawasan Pemukiman	-	2	12	19	33
Satuan Polisi Pamong Praja dan Pemadam Kebakaran	-	1	7	61	69
Subjumlah I/Subtotal I	7	25	81	312	425

Lanjutan Tabel/Continued Table 2.3.8

Unit Kerja Department	2018				Jumlah Total
	Diklat Kepemimpinan/Leadership Training				
	PIM II	PIM III	PIM IV	Belum	
(1)	(2)	(3)	(4)	(5)	(6)
Dinas Sosial	-	3	8	10	21
Dinas Pemberdayaan Perempuan dan Perlindungan	-	3	12	15	30
Dinas Pangan	-	3	8	6	17
Dinas Lingkungan Hidup	-	2	9	21	32
Dinas Kependudukan dan Pencatatan Sipil	1	2	9	12	24
Dinas Pengendalian Penduduk dan KB	1	2	11	29	43
Dinas Perhubungan	-	3	9	17	29
Dinas Komunikasi dan Informatika	-	3	12	7	22
Dinas Penanaman Modal dan Pelayanan Terpadu Sosial	-	4	14	14	32
Dinas Pemuda dan Olahraga	-	1	9	13	23
Dinas Pariwisata	-	3	9	13	25
Dinas Perpustakaan dan Kearsipan	1	2	12	17	32
Dinas Pertanian	-	5	11	23	39
Dinas Perdagangan, Koperasi dan UKM	-	4	9	32	45
Badan Perencanaan Pembangunan Daerah	1	2	16	12	31
Badan Kepegawaian dan Pengembangan Sumber Daya	-	3	11	61	75
Badan Keuangan Daerah	-	4	16	46	66
Badan Penelitian dan Pengembangan	1	2	8	12	23
Badan Penanggulangan Bencana Daerah	-	1	3	5	9
Kantor Kesatuan Bangsa dan Politik	-	1	4	6	11
Kecamatan Lubuk Sikarah	-	2	7	11	20
Kelurahan se Kecamatan Lubuk Sikarah	-	-	17	25	42
Kecamatan Tanjung Harapan	-	1	8	6	15
Kelurahan se Kecamatan Tanjung Harapan	-	-	17	19	36
UPTD se Kota Solok	-	-	22	263	285
Subjumlah II/Subtotal II	5	56	271	695	1 027

Lanjutan Tabel/*Continued Table 2.3.8*

Unit Kerja <i>Department</i>	2019				Jumlah <i>Total</i>
	Diklat Kepemimpinan/ <i>Leadership Training</i>				
	PIM II	PIM III	PIM IV	Belum	
(1)	(7)	(8)	(9)	(10)	(11)
Dinas Sosial	-	3	8	10	21
Dinas Pemberdayaan Perempuan dan Perlindungan	-	3	11	13	27
Dinas Pangan	-	3	8	7	18
Dinas Lingkungan Hidup	1	-	10	18	29
Dinas Kependudukan dan Pencatatan Sipil	1	2	9	14	26
Dinas Pengendalian Penduduk dan KB	-	2	11	16	29
Dinas Perhubungan	-	3	6	21	30
Dinas Komunikasi dan Informatika	-	3	12	6	21
Dinas Penanaman Modal dan Pelayanan Terpadu Sosial	-	3	14	15	32
Dinas Pemuda dan Olahraga	1	1	10	11	23
Dinas Pariwisata	-	4	7	14	25
Dinas Perpustakaan dan Kearsipan	-	2	11	16	29
Dinas Pertanian	-	4	14	18	36
Dinas Perdagangan, Koperasi dan UKM	1	2	7	32	42
Badan Perencanaan Pembangunan Daerah	1	3	17	13	34
Badan Kepegawaian dan Pengembangan Sumber Daya	-	2	12	24	38
Badan Keuangan Daerah	-	4	18	40	62
Badan Penelitian dan Pengembangan	-	1	10	10	21
Badan Penanggulangan Bencana Daerah	-	-	1	5	6
Kantor Kesatuan Bangsa dan Politik	-	1	4	6	11
Kecamatan Lubuk Sikarah	-	-	8	11	19
Kelurahan se Kecamatan Lubuk Sikarah	-	-	20	23	43
Kecamatan Tanjung Harapan	-	1	7	5	13
Kelurahan se Kecamatan Tanjung Harapan	-	-	19	17	36
UPTD se Kota Solok	-	1	25	290	316
Subjumlah II/<i>Subtotal II</i>	5	48	279	655	987

Lanjutan Tabel/Continued Table 2.3.8

Unit Kerja Department	2018				Jumlah Total
	Diklat Kepemimpinan/Leadership Training				
	PIM II	PIM III	PIM IV	Belum	
(1)	(2)	(3)	(4)	(5)	(6)
Sekretariat KPU	-	1	3	-	4
Lembaga Permodalan dan Penguatan Ekonomi	1	3	2	7	13
SLTA Negeri dan Swasta	-	-	-	-	-
SLTP Negeri dan Swasta	-	-	6	238	244
SD Negeri dan Swasta	-	-	-	406	406
TK Negeri dan Swasta	-	-	-	32	32
Subjumlah III/Subtotal III	1	4	11	683	699
Jumlah/Total	12	84	356	1685	2 137

Lanjutan Tabel/*Continued Table 2.3.8*

Unit Kerja <i>Department</i>	2019				Jumlah <i>Total</i>
	Diklat Kepemimpinan/ <i>Leadership Training</i>				
	PIM II	PIM III	PIM IV	Belum	
(1)	(7)	(8)	(9)	(10)	(11)
Sekretariat KPU	-	-	3	-	3
Lembaga Permodalan dan Penguatan Ekonomi	-	-	-	-	-
SLTA Negeri dan Swasta	-	-	-	-	-
SLTP Negeri dan Swasta	-	-	6	247	253
SD Negeri dan Swasta	-	-	-	429	429
TK Negeri dan Swasta	-	-	-	32	32
Tugas Belajar	-	-	-	30	30
Subjumlah III/<i>Subtotal III</i>	-	-	9	738	747
Jumlah/<i>Total</i>	12	73	369	1 705	2 159

Sumber/*Source*: Badan Kepegawaian dan Pengembangan Sumber Daya Manusia (SDM) Kota Solok/*Human Resource Development Agency of Solok Municipality*

Tabel 2.3.9 **Banyaknya PNS Instansi Vertikal menurut Unit Kerja dan Jenis Kelamin di Kota Solok, 2018 dan 2019**
Table **Number of Civil Servants by Department and Sex in Solok Municipality, 2018 and 2019**

Unit Kerja <i>Department</i>	2018		Jumlah <i>Total</i>
	Laki-laki <i>Male</i>	Perempuan <i>Female</i>	
(1)	(2)	(3)	(4)
Kejaksaan Negeri	21	15	36
Pengadilan Negeri	13	10	23
Pengadilan Agama	9	7	16
Badan Pusat Statistik	7	9	16
Kementerian Agama	76	133	209
Kantor Pertanahan	6	10	16
Lembaga Pemasyarakatan	51	14	65
Balittro	13	9	22
KPP Pratama	55	42	97
UPTD Pelayanan Samsat	9	-	9
TNI	262	1	263
Polri	341	18	359
Komisi Pemilihan Umum	6	7	13
Jumlah/Total	869	275	1 144

Lanjutan Tabel/*Continued Table 2.3.9*

Unit Kerja <i>Department</i>	2019		Jumlah <i>Total</i>
	Laki-laki <i>Male</i>	Perempuan <i>Female</i>	
(1)	(5)	(6)	(7)
Kejaksaan Negeri	20	15	35
Pengadilan Negeri	14	10	24
Pengadilan Agama	10	5	15
Badan Pusat Statistik	9	8	17
Kementerian Agama	75	138	213
Kantor Pertanahan	8	12	20
Lembaga Pemasyarakatan	52	14	66
Balittro	13	9	22
KPP Pratama*	55	42	97
UPTD Pelayanan Samsat	8	-	8
TNI	262	1	263
Polri	328	25	353
Komisi Pemilihan Umum	6	7	13
Jumlah/Total	860	286	1 146

Catatan/Note: *Data tahun 2018/*Data For 2018*

Sumber/Source: Instansi Terkait/*Related Institutions*

Tabel
Table 2.3.10

Banyaknya PNS Instansi Vertikal menurut Unit Kerja dan Tingkat Kepangkatan di Kota Solok, Desember 2018 dan Desember 2019
Number of Civil Servants by Department and Hierarchy in Solok Municipality, December 2018 and December 2019

Unit Kerja Department	2018				Jumlah Total
	Golongan/Hierarchy				
(1)	I (2)	II (3)	III (4)	IV (5)	(6)
Kejaksaan Negeri	-	4	30	2	36
Pengadilan Negeri	-	1	20	2	23
Pengadilan Agama	-	1	14	1	16
Badan Pusat Statistik	-	2	12	2	16
Kementerian Agama	-	24	144	41	209
Kantor Pertanahan Nasional	-	2	13	1	16
Lembaga Perasyarakatan	-	36	28	1	65
Balittro	1	8	11	2	22
KPP Pratama	-	53	41	3	93
UPTD Pelayanan Samsat	-	3	4	2	9
TNI	63	178	19	3	263
Polri	-	294	60	5	359
Komisi Pemilihan Umum	-	1	11	1	13
Jumlah/Total	64	607	407	66	1144

Lanjutan Tabel/*Continued Table* 2.3.10

Unit Kerja <i>Department</i>	2019				Jumlah <i>Total</i>
	Golongan/ <i>Hierarchy</i>				
(1)	I (7)	II (8)	III (9)	IV (10)	(11)
Kejaksaan Negeri	-	4	30	1	35
Pengadilan Negeri	-	-	22	2	24
Pengadilan Agama	-	-	13	2	15
Badan Pusat Statistik	-	2	13	2	17
Kementerian Agama	-	22	141	50	213
Kantor Pertanahan	-	4	15	1	20
Lembaga Pemasyarakatan	-	36	28	2	66
Balittro	-	8	12	2	22
KPP Pratama*	-	53	41	3	97
UPTD Pelayanan Samsat	-	3	3	2	8
TNI	54	188	18	3	263
Polri	-	297	51	5	353
Komisi Pemilihan Umum	-	1	11	1	13
Jumlah/<i>Total</i>	54	618	398	76	1 146

Catatan/*Note*: *Data tahun 2018/*Data For 2018*

Sumber/*Source*: Instansi Terkait/*Related Institutions*

Tabel
Table 2.3.11

Banyaknya PNS Instansi Vertikal menurut Unit Kerja dan Tingkat Pendidikan di Kota Solok, Desember 2018 dan Desember 2019
Number of Civil Servants by Department and Educational Level in Solok Municipality, December 2018 and December 2019

Unit Kerja Department	2018								Jumlah Total
	S2/S3	DIV/S1	DIII	DII	DI	SLTA	SLTP	SD	
(1)	(2)	(3)	(4)	(5)	(6)	(7)	(8)	(9)	(10)
Kejaksaan Negeri	8	24	-	-	-	4	-	-	36
Pengadilan Negeri	5	11	-	-	-	7	-	-	23
Pengadilan Agama	2	12	2	-	-	-	-	-	16
Badan Pusat Statistik	2	6	-	-	-	8	-	-	16
Kementerian Agama	10	155	18	-	-	25	1	-	209
Kantor Pertanahan Nasional	-	-	3	1	10	1	-	15	16
Lembaga Permasayarakatan	1	16	1	-	-	47	-	-	65
Balittro	-	9	2	-	-	10	-	1	22
KPP Pratama	10	32	48	-	-	7	-	-	97
UPTD Pelayanan Samsat	1	5	-	-	-	3	-	-	9
TNI	-	2	1	-	-	238	22	-	263
Polri	10	88	2	-	-	259	-	-	359
Komisi Pemilihan Umum	4	7	1	-	-	1	-	-	13
Jumlah/Total	54	378	76	-	-	612	23	1	1144

Lanjutan Tabel/*Continued Table* 2.3.11

Unit Kerja <i>Department</i>	2019								Jumlah <i>Total</i>
	S2/S3	DIV/S1	DIII	DII	DI	SLTA	SLTP	SD	
(1)	(11)	(12)	(13)	(5)	(6)	(7)	(8)	(9)	(10)
Kejaksaan Negeri	4	23	4	-	-	4	-	-	35
Pengadilan Negeri	4	14	-	-	-	6	-	-	24
Pengadilan Agama	2	11	2	-	-	-	-	-	15
Badan Pusat Statistik	2	7	-	-	-	8	-	-	17
Kementerian Agama	11	176	3	4	-	19	-	-	213
Kantor Pertanahan	3	11	1	-	2	3	-	-	20
Lembaga Pemasarakatan	1	16	2	-	-	47	-	-	66
Balittro	-	10	2	-	-	10	-	-	22
KPP Pratama ^a	10	32	48	-	-	7	-	-	97
UPTD Pelayanan Samsat	1	4	-	-	-	3	-	-	8
TNI	1	1	3	-	-	237	21	-	263
Polri	8	86	-	-	-	259	-	-	353
Komisi Pemilihan Umum	4	7	1	-	-	1	-	-	13
Jumlah/Total	51	398	66	4	2	604	21	-	1 146

Catatan/*Note*: ^aData tahun 2018/*Data For 2018*Sumber/*Source*: Instansi Terkait/*Related Institutions*

Tabel
Table 2.3.12**Banyaknya PNS Instansi Vertikal menurut Unit Kerja dan Diklat Kepemimpinan di Kota Solok, Desember 2018 dan Desember 2019*****Number of Civil Servants by Department and Leadership Training in Solok Municipality, December 2018 and December 2019***

Unit Kerja Department	2018				Jumlah Total
	Diklat Kepemimpinan/Leadership Training				
	PIM II	PIM III	PIM IV	Belum	
(1)	(2)	(3)	(4)	(5)	(6)
Kejaksaan Negeri	-	1	1	34	36
Pengadilan Negeri	-	-	1	22	23
Pengadilan Agama	-	-	2	14	16
Badan Pusat Statistik	-	-	5	11	16
Kementerian Agama	-	1	6	202	209
Kantor Pertanahan Nasional	-	1	-	-	1
Lembaga Permasayarakatan	-	1	5	59	65
Balittro	-	-	-	22	22
KPP Pratama	-	1	2	94	97
UPTD Pelayanan Samsat	-	1	3	5	9
TNI	1	-	-	262	263
Polri	-	2	-	357	359
Komisi Pemilihan Umum	-	1	3	9	13
Jumlah/Total	1	8	32	1 103	1 144

Lanjutan Tabel/*Continued Table* 2.3.12

Unit Kerja <i>Department</i>	2019				Jumlah <i>Total</i>
	Diklat Kepemimpinan/ <i>Leadership Training</i>				
	PIM II	PIM III	PIM IV	Belum	
(1)	(7)	(8)	(9)	(10)	(11)
Kejaksaan Negeri	-	1	2	32	35
Pengadilan Negeri	-	-	1	23	24
Pengadilan Agama	-	-	2	13	15
Badan Pusat Statistik	-	-	5	12	17
Kementerian Agama	-	1	4	208	213
Kantor Pertanahan	-	-	4	16	20
Lembaga Pemasarakatan	-	1	7	58	66
Balitro	-	-	-	22	22
KPP Pratama ^x	-	1	2	94	97
UPTD Pelayanan Samsat	-	1	2	5	8
TNI	1	-	-	262	263
Polri	5	4	-	344	353
Komisi Pemilihan Umum	-	1	3	9	13
Jumlah/<i>Total</i>	6	10	32	1 098	1 146

Catatan/*Note*: ^xData tahun 2018/*Data For 2018*Sumber/*Source*: Instansi Terkait/*Related Institutions*

Tabel
Table 2.3.13

Banyaknya Karyawan BUMN/BUMD dan Pelayanan Publik Menurut Unit Kerja dan Jenis Kelamin di Kota Solok, Desember 2018 dan Desember 2019
Number of Employees of BUMN/BUMD and Public Services by Department and Sex in Solok Municipality, Desember 2018 dan Desember 2019

Unit Kerja <i>Department</i>	2018		Jumlah <i>Total</i>
	Laki-laki <i>Male</i>	Perempuan <i>Female</i>	
(1)	(2)	(3)	(4)
PT. Bank Nagari	28	33	61
Bank Rakyat Indonesia	135	87	222
Bank Mandiri	35	18	53
Bank Negara Indonesia	41	43	84
PT. Jasa Raharja (Persero)	10	1	11
PT. Pos Indonesia	35	5	40
Perum Bulog	14	6	20
PDAM	58	19	77
Rumah Sakit Umum M. Natsir Solok	105	341	446
Rumah Sakit Tentara	31	119	150
Perum Pegadaian	6	1	7
BPJS Ketenagakerjaan	10	11	21
BPJS Kesehatan	19	24	43
Jumlah/Total	499	675	1 235

Lanjutan Tabel/*Continued Table* 2.3.13

Unit Kerja <i>Department</i>	2019		Jumlah <i>Total</i>
	Laki-laki <i>Male</i>	Perempuan <i>Female</i>	
(1)	(5)	(6)	(7)
PT. Bank Nagari	26	32	58
Bank Rakyat Indonesia	137	87	224
Bank Mandiri	32	17	49
Bank Negara Indonesia	43	41	84
PT. Jasa Raharja (Persero)	9	3	12
PT. Pos Indonesia	31	7	38
Perum Bulog	13	5	18
PDAM	61	20	81
Rumah Sakit Umum M. Natsir Solok	105	337	442
Rumah Sakit Tentara	32	127	159
Perum Pegadaian	4	2	6
BPJS Ketenagakerjaan	10	11	21
BPJS Kesehatan	19	25	44
Jumlah/Total	522	714	1 236

Sumber/*Source*: Instansi Terkait/*Related Institutions*

Tabel
Table 2.3.14

Banyaknya Karyawan BUMN/BUMD dan Pelayanan Publik Menurut Unit Kerja dan Tingkat Pendidikan di Kota Solok, Desember 2018 dan Desember 2019
Number of Employees of BUMN/BUMD and Public Services by Department and Educational Level in Solok Municipality, Desember 2018 dan Desember 2019

Unit Kerja Department	2018								Jumlah Total
	S2/S3	DIV/S1	DIII	DII	DI	SLTA	SLTP	SD	
(1)	(2)	(3)	(4)	(5)	(6)	(7)	(8)	(9)	(10)
PT. Bank Nagari	3	29	7	-	-	22	-	-	61
Bank Rakyat Indonesia	2	207	5	-	-	8	-	-	222
Bank Mandiri	-	42	4	-	-	7	-	-	53
Bank Negara Indonesia	5	64	11	-	-	4	-	-	84
PT. Jasa Raharja (Persero)	1	5	1	-	-	4	-	-	11
PT. Pos Indonesia	-	6	6	-	-	25	2	1	40
Perum Bulog	-	9	3	-	-	8	-	-	20
PDAM	3	22	2	-	-	43	4	3	77
Rumah Sakit Umum M. Natsir Solok	53	156	299	-	-	24	3	1	446
Rumah Sakit Tentara	1	28	95	-	-	15	7	4	150
Perum Pegadaian	-	7	-	-	-	-	-	-	7
BPJS Ketenagakerjaan	2	16	2	-	-	1	-	-	21
BPJS Kesehatan	1	29	13	-	-	-	-	-	43
Jumlah/Total	71	620	448	-	-	161	16	9	1 235

Lanjutan Tabel/*Continued Table 2.3.14*

Unit Kerja <i>Department</i>	2019								Jumlah <i>Total</i>
	S2/S3	DIV/S1	DIII	DII	DI	SLTA	SLTP	SD	
(1)	(11)	(12)	(13)	(14)	(15)	(16)	(17)	(18)	(19)
PT. Bank Nagari	3	30	4	-	-	21	1	1	58
Bank Rakyat Indonesia	2	211	5	-	-	6	-	-	224
Bank Mandiri	-	40	-	-	-	9	-	-	49
Bank Negara Indonesia	5	66	9	-	-	4	-	-	84
PT. Jasa Raharja (Persero)	1	6	3	-	-	2	-	-	12
PT. Pos Indonesia	-	6	5	-	-	27	-	-	38
Perum Bulog	-	7	2	-	-	9	-	-	18
PDAM	3	22	2	-	-	48	4	2	81
Rumah Sakit Umum M. Natsir Solok	45	173	193	-	1	29	-	1	442
Rumah Sakit Tentara	1	30	101	-	-	18	7	2	159
Perum Pegadaian	-	6	-	-	-	-	-	-	6
BPJS Ketenagakerjaan	2	16	2	-	-	1	-	-	21
BPJS Kesehatan	-	31	13	-	-	-	-	-	44
Jumlah/Total	62	644	339	0	1	174	12	6	1 236

Sumber/Source: Instansi Terkait/*Related Institutions*

2.4 KEUANGAN PEMERINTAH GOVERNMENT FINANCE

Tabel 2.4.1 **Realisasi Pendapatan Pemerintah Daerah Menurut Sumber Pendapatan di Kota Solok (ribu rupiah), 2018-2019**
Realization of Government Income by Source in Solok Municipality (thousand rupiahs), 2018-2019

	Jenis Pendapatan Source of Revenues	2018	2019
	(1)	(2)	(3)
I.	Pendapatan Asli Daerah (PAD)/Original Regional Income	40 742 809 270,40	41 651 420 801,78
1.1	Pajak Daerah/Local Taxes	9 261 141 407,40	1 668 653 245,50
1.2	Retribusi Daerah/Retributions	5 784 031 674	5 643 419 479,00
1.3	Hasil Perusahaan Milik Daerah dan Pengelolaan Kekayaan Daerah yang Dipisahkan/Income of Regional Gov. Corporate and Management of Separated Reg. Gov. Wealth	10 866 897 062	14 502 090 617,00
1.4	Lain-lain PAD yang Sah/Other Original Regional Income	14 830 739 127	10 837 257 460,28
II.	Dana Perimbangan/Balanced Fund	481 477 263 215	506 591 203 581,00
2.1	Bagi Hasil Pajak/Tax Sharing	9 946 771 572	9 525 329 200,00
2.2	Bagi Hasil Bukan Pajak/Sumber Daya Alam/Non Tax Sharing/Natural Resources	1 455 782 349	-
2.3	Dana Alokasi Umum/General Allocation Fund	398 106 262 000	410 905 114 000,00
2.4	Dana Alokasi Khusus/Special Allocation Funds	71 968 447 294	86 160 760 381,00
III.	Lain-lain Pendapatan yang Sah/Other Legal Income	43 630 316 225	64 826 596 106,00
3.1	Pendapatan Hibah/Grant Income	11 380 885 000	12 094 720 000,00
3.2	Dana Darurat/Emergency Funds	-	-
3.3	Dana Bagi Hasil Pajak dari Provinsi dan Pemerintah Daerah Lainnya/Tax Sharing From Province And Other Local Governments	22 749 431 225	26 191 194 106,00
3.4	Dana Penyesuaian dan Otonomi Daerah/Adjustment Fund and Regional Autonomy	9 500 000 000	21 540 682 000,00
3.5	Bantuan Keuangan dari Provinsi atau Pemerintah Daerah Lainnya/Financial Assistance from Province And Other Regional Government	-	5 000 000 000,00
IV.	Lainnya/Other Funds	-	-
	Jumlah/Total	565 850 388 710,40	613 069 220 488,78

Sumber/Source: Badan Keuangan Daerah Kota Solok/Regional Finance Agency of Solok Municipality

Tabel
Table 2.4.2

**Realisasi Belanja Pemerintah Daerah Menurut Jenis
Belanja di Kota Solok (ribu rupiah), 2018-2019**
*Actual Expenditures of Government by Kind of Expenditures
in Solok Municipality (thousand rupiahs), 2018-2019*

Jenis Pendapatan Source of Revenues	2018	2019
(1)	(2)	(3)
I. Belanja Tidak Langsung/ <i>Indirect Expenditure</i>	235 189 935,89	236 982 700,70
1.1 Belanja Pegawai/ <i>Personnel Expenditure</i>	219 173 633,81	225 123 824,70
1.2 Belanja Bunga/ <i>Interest Expenditure</i>	-	-
1.3 Belanja Subsidi/ <i>Subsidies Expenditure</i>	-	-
1.4 Belanja Hibah/ <i>Grant</i>	13 216 593,46	8 074 211,00
1.5 Belanja Bantuan Sosial/ <i>Social Aid Expenditures</i>	2 131 445,00	2 996 557,00
1.6 Belanja Bantuan Keuangan/ <i>Financial Assistance Expenditures</i>	593 263,62	767 908,00
1.7 Belanja Tidak Terduga/ <i>Unexpected Expenditures</i>	75 000,00	20 200,00
II. Belanja Langsung/ <i>Direct Expenditure</i>	413 358 502,99	372 253 411,09
2.1 Belanja Pegawai/ <i>Personnel Expenditures</i>	19 176 949,20	21 041 614,22
2.2 Belanja Barang dan Jasa/ <i>Goods and Services Expenditures</i>	234 593 452,40	236 198 506,90
2.3 Belanja Modal/ <i>Capital Expenditure</i>	159 588 101,39	115 013 289,97
Jumlah/Total	648 548 438,88	609 236 111,79

Sumber/*Source*: Badan Keuangan Daerah Kota Solok/*Regional Finance Agency of Solok Municipality*

Tabel
Table 2.4.3**Target dan Realisasi Pajak Bumi dan Bangunan di Kota Solok, 2019**
Target and Realization of Land and Buildings Tax in Solok Municipality, 2019

Kecamatan Subdistrict	Target Target (Rp)	Realisasi Actual (Rp)	Persentase Percentage (%)
(1)	(2)	(3)	(4)
Lubuk Sikarah	484 850 931	363 056 177	74,88
Tanjung Harapan	515 149 069	417 466 796	81,04
Kota Solok	1 000 000 000	780 522 973	78,05

Sumber/Source: Badan Keuangan Daerah Kota Solok/Regional Finance Agency of Solok Municipality

Tabel
Table 2.4.4

Perkembangan Realisasi Belanja Pemerintah Daerah Kota Solok Selama Sepuluh Tahun Terakhir (ribu rupiah), 2010-2019
Growth of Expenditures for Ten Years in Solok Municipality (thousand rupiahs), 2010-2019

Tahun Anggaran Budget Year	Realisasi Realization
(1)	(2)
2010	309 573 887,55
2011	357 351 554,49
2012	397 859 893,29
2013	420 777 699,29
2014	452 972 592,18
2015	477 740 630,85
2016	548 992 336,46
2017	556 789 190,79
2018	648 548 438,88
2019	609 236 111,79

Sumber/Source: Badan Keuangan Daerah Kota Solok/Regional Finance Agency of Solok Municipality

Tabel
Table 2.4.5

Struktur dan Realisasi APBD Kota Solok, 2019
Structure and Realization of Government Revenue and Expenditure of Solok Municipality, 2019

	Uraian	Jumlah Anggaran (000 Rp)		
		Pagu	Realisasi	%
	(1)	(2)	(3)	(4)
I	PENDAPATAN			
1.1	Pendapatan Asli Daerah	49 620 110 133,60	41 651 420 801,78	83,94
1.1.1	Pajak Daerah	9 134 763 717,75	10 668 653 245,50	116,79
1.1.2	Retribusi Daerah	7 901 895 681,00	5 643 419 479,00	71,42
1.1.3	Hasil Pengolahan Kekayaan Daerah yang Dipisahkan	11 016 000 000,00	14 502 090 617,00	131,65
1.1.4	Lain-lain Pendapatan Asli Daerah yang Disahkan	21 567 450 734,85	10 837 257 460,28	50,25
1.2	Dana Perimbangan	527 651 978 081,00	506 591 203 581,00	96,01
1.2.1	Bagi Hasil Pajak dan Bukan Pajak	12 782 548 000,00	9 525 329 200,00	74,52
1.2.2	Dana Alokasi Umum	413 239 169 000,00	410 905 114 000,00	99,44
1.2.3	Dana Alokasi Khusus	101 630 261 081,00	86 160 760 381,00	84,78
1.3	Lain-Lain Pendapatan Daerah yang Sah	61 066 483 882,18	64 826 596 106,00	106,16
1.3.1	Hibah	12 162 024 000,00	12 094 720 000,00	99,45
1.3.2	Dana Darurat	-	-	-
1.3.3	Dana Bagi Hasil Pajak dari Provinsi dan Pemerintah Daerah Lainnya	22 043 777 882,18	26 191 194 106,00	118,81
1.3.4	Dana Penyesuaian dan Otonomi Khusus	21 540 682 000,00	21 540 682 000,00	100,00
1.3.5	Bantuan Keuangan dari Provinsi atau Pemerintah Lainnya	5 320 000 000,00	5 000 000 000,00	93,98
1.3.6	Penerimaan Lain-lain yang Sah	-	-	-
	Jumlah Pendapatan	638 338 572 096,78	613 069 220 488,78	96,04

Lanjutan Tabel/*Continued Table 2.4.5*

	Uraian	Jumlah Anggaran (000 Rp)		
		Pagu	Realisasi	%
	(1)	(2)	(3)	(4)
II	BELANJA			
2.1	BELANJA TIDAK LANGSUNG	263 446 462 243,04	236 982 700 700,00	89,95
2.1.1	Belanja Pegawai	249 972 524 965,04	225 123 824 722,00	90,06
2.1.2	Belanja Bunga	-	-	-
2.1.3	Belanja Subsidi	-	-	-
2.1.4	Belanja Hibah	9 130 600 000,00	8 074 210 890,00	88,43
2.1.5	Belanja Bantuan Sosial	3 182 000 000,00	2 996 557 000,00	94,17
2.1.6	Belanja Bagi Hasil Kepada Kelurahan	-	-	-
2.1.7	Belanja Bantuan Keuangan kepada Kelurahan	816 337 278,00	767 907 576,00	94,07
2.1.8	Belanja Tak Terduga	345 000 000,00	20 200 512,00	5,86
2.2	BELANJA LANGSUNG	430 076 242 591,82	372 253 411 090,93	86,56
2.2.1	Belanja Pegawai	23 316 538 042,00	21 041 614 219,52	90,24
2.2.2	Belanja Barang dan Jasa	265 613 095 644,82	236 198 506 943,72	88,93
2.2.3	Belanja Modal	141 146 608 905,00	115 013 289 927,69	81,48
	Jumlah Belanja	693 522 704 834,86	609 236 111 790,93	87,85
	Defisit	-55 184 132 738,08	3 833 108 697,85	

Lanjutan Tabel/Continued Table 2.4.5

	Uraian	Jumlah Anggaran (000 Rp)		
		Pagu	Realisasi	%
	(1)	(2)	(3)	(4)
III	PENERIMAAN PEMBIAYAAN			
3.1	Penerimaan Pembiayaan	57 739 132 738,08	57 684 292 738,08	99,91
3.1.1	Sisa Lebih Untung Anggaran Tahun Anggaran Sebelumnya (SILPA)	57 684 132 738,08	57 684 292 738,08	100,00
3.1.2	Pencairan Dana Cadangan	-	-	-
3.1.3	Hasil Penjualan Kekayaan yang Dipisahkan	-	-	-
3.1.4	Penerimaan Pinjaman Daerah	75 000 000,00	-	-
3.1.5	Penerimaan Kembali Pemberian Pinjaman	-	-	-
3.1.6	Penerimaan Piutang Daerah	-	-	-
3.1.7	Penerimaan Investasi Jangka Pendek	-	-	-
3.2	Pengeluaran Pembiayaan	2 575 000 000,00	2 500 000 000,00	97,09
3.2.1	Pembentukan Dana Cadangan	-	-	-
3.2.2	Penyertaan Modal (Investasi) Pemerintah Daerah	2 500 000 000,00	2 500 000 000,00	100,00
3.2.3	Pembayaran Pokok Hutang	-	-	-
3.2.4	Pemberiaan Pinjaman Daerah	75 000 000,00	-	-
	Pembiayaan Neto	55 259 132 738,08	55 184 292 738,08	99,86
	Sisa Lebih Pembiayaan Anggaran (SILPA) Tahun Berkenaan	-	59 017 401 435,93	100,00

Sumber/Source: Badan Keuangan Daerah Kota Solok/Regional Finance Agency of Solok Municipality

Tabel
Table 2.4.6

Jumlah Kendaraan Roda Empat yang Membayar Pajak Menurut Bulan di Kota Solok, 2019
Number of Cars Paying Tax By Month in Solok Municipality, 2019

	Bulan Month	Jumlah Kendaraan Number of Cars	Realisasi PKB Tax Realization (Rp)
	(1)	(2)	(3)
1.	Januari/January	655	1 125 868 500
2.	Februari/February	517	862 765 700
3.	Maret/March	571	947 474 500
4.	April/April	567	962 389 350
5.	Mei/May	575	972 087 950
6.	Juni/June	411	783 347 250
7.	Juli/July	638	1 326 709 650
8.	Agustus/August	609	993 412 400
9.	September/September	712	1 288 789 050
10.	Oktober/October	649	1 149 708 750
11.	November/November	653	1 166 524 750
12.	Desember/Desember	812	1 391 026 400
	Jumlah/Total	7 369	12 970 104 250

Sumber/Source: UPTD Kantor Pelayanan Pendapatan Provinsi di Kota Solok/Provincial Revenue Service Office in Solok Municipality

Tabel 2.4.7 Jumlah Kendaraan Roda Dua yang Membayar Pajak Menurut Bulan di Kota Solok, 2019
Number of Motorcycles Paying Tax By Month in Solok Municipality, 2019

	Bulan Month	Jumlah Kendaraan Number of Motorcycle	Realisasi PKB Tax Realization (Rp)
	(1)	(2)	(3)
1.	Januari/January	1 327	252 662 250
2.	Februari/February	1 228	231 142 950
3.	Maret/March	1 114	233 838 250
4.	April/April	1 279	240 600 050
5.	Mei/May	1 202	224 541 950
6.	Juni/June	1 025	201 135 000
7.	Juli/July	1 471	295 254 050
8.	Agustus/August	1 579	305 010 250
9.	September/September	1 640	340 529 300
10.	Oktober/October	1 644	307 901 000
11.	November/November	1 427	258 072 200
12.	Desember/Desember	1 518	329 953 550
	Jumlah/Total	16 454	3 220 640 800

Sumber/Source: UPTD Kantor Pelayanan Pendapatan Provinsi di Kota Solok/Provincial Revenue Service Office in Solok Municipality

Tabel 2.4.8 Jumlah Pemasukan BBNKB Roda Empat Menurut Bulan di Kota Solok, 2019
Number of BBNKB Cars Income by Month in Solok Municipality, 2019

	Bulan Month	Jumlah Kendaraan Number of Cars	Realisasi BBNKB BBNKB Tax Realization (Rp)
	(1)	(2)	(3)
1.	Januari/January	77	73 519 250
2.	Februari/February	59	51 059 300
3.	Maret/March	53	51 059 300
4.	April/April	51	60 342 000
5.	Mei/May	49	52 954 500
6.	Juni/June	26	39 586 050
7.	Juli/July	49	55 395 900
8.	Agustus/August	41	36 657 950
9.	September/September	78	31 563 850
10.	Oktober/October	74	31 294 500
11.	November/November	79	30 163 200
12.	Desember/Desember	123	20 147 200
	Jumlah/Total	759	533 743 000

Sumber/Source: UPTD Kantor Pelayanan Pendapatan Provinsi di Kota Solok/Provincial Revenue Service Office in Solok Municipality

Tabel 2.4.9 Jumlah Pemasukan BBNKB Roda Dua Menurut Bulan di Kota Solok, 2019
Table 2.4.9 Number of BBNKB Motorcycles Income by Month in Solok Municipality, 2019

	Bulan <i>Month</i>	Jumlah Kendaraan <i>Number of Motorcycle</i>	Realisasi BBNKB <i>BBNKB Tax Realization (Rp)</i>
	(1)	(2)	(3)
1.	Januari/ <i>January</i>	32	3 565 150
2.	Februari/ <i>February</i>	29	3 292 850
3.	Maret/ <i>March</i>	27	3 126 300
4.	April/ <i>April</i>	27	2 807 750
5.	Mei/ <i>May</i>	10	991 100
6.	Juni/ <i>June</i>	8	1 045 750
7.	Juli/ <i>July</i>	18	2 203 000
8.	Agustus/ <i>August</i>	19	2 253 400
9.	September/ <i>September</i>	28	2 843 050
10.	Oktober/ <i>October</i>	28	3 354 850
11.	November/ <i>November</i>	25	2 094 700
12.	Desember/ <i>Desember</i>	22	3 729 850
	Jumlah/Total	273	31 307 750

Sumber/Source: UPTD Kantor Pelayanan Pendapatan Provinsi di Kota Solok/*Provincial Revenue Service Office in Solok Municipality*

2.5 LAINNYA OTHERS

Tabel 2.5.1 Jumlah Penerbitan Sertifikat Tanah menurut Status, Bidang, dan Luas Lahan di Kota Solok, 2019
Number of Land Certificate Issuance by The Status of Right, Field, and Area in Solok Municipality, 2019

Status <i>Status of Rights</i>	Bidang <i>Field</i>	Luas (ha) <i>Area (ha)</i>
(1)	(2)	(3)
1. Hak Milik/ <i>Right of Ownership</i>	38 085	1 914,43
2. Hak Guna Bangunan/ <i>Building Rights</i>	1 803	-
3. Hak Pengelolaan/ <i>Management Rights</i>	-	-
4. Hak Pakai/ <i>Usage Rights</i>	255	167,57
5. Hak Guna Usaha/ <i>Cultivation Rights</i>	-	-
6. Wakaf/ <i>Waqf</i>	79	2,52
Jumlah/Total	40 222	2 130

Sumber/Source: Kantor Pertanahan Kota Solok/*Land Office of Solok Municipality*

Tabel
Table 2.5.2

Banyaknya Peralihan Hak, Hak Tanggungan dan Penghapusan Hak Tanggungan Atas Tanah di Kota Solok, 2019
Number of Right Production by Land Possession in Solok Municipality, 2019

Jenis Hak <i>Types of Rights</i>	Jumlah <i>Total</i>
(1)	(2)
1. Peralihan Hak	497
a. Hak Milik	419
b. Hak Guna Bangunan	78
c. Hak Pakai	-
d. Hak Pengelolaan	-
2. Hak Tanggungan	425
a. Hak Milik	391
b. Hak Guna Bangunan	34
c. Hak Pakai	-
d. Hak Pengelolaan	-
3. Penghapusan Hak Tanggungan	360
a. Hak Milik	343
b. Hak Guna Bangunan	17
c. Hak Pakai	-
d. Hak Pengelolaan	-
Jumlah/Total	1 282

Sumber/Source: Kantor Pertanahan Kota Solok/Land Office of Solok Municipality

Tabel
Table 2.5.3

Penerbitan Sertifikat Hak Atas Tanah Menurut Status dan Kecamatan di Kota Solok, 2019
Issuance of Certificate of Land Right by Subdistrict and Status in Solok Municipality, 2019

Status Hak <i>Status of Rights</i>	Kecamatan <i>Subdistrict</i>		Jumlah <i>Total</i>
	Lubuk Sikarah	Tanjung Harapan	
(1)	(2)	(3)	(4)
1. Hak Milik/ <i>Right of Ownership</i>	18 992	19 093	38 085
2. Hak Guna Bangunan/ <i>Building Rights</i>	884	920	1 804
3. Hak Pengelolaan/ <i>Management Rights</i>	-	-	-
4. Hak Pakai/ <i>Usage Rights</i>	155	200	355
5. Hak Guna Usaha/ <i>Cultivation Rights</i>	-	-	-
Jumlah/<i>Total</i>	20 031	20 213	40 244

Sumber/*Source*: Kantor Pertanahan Kota Solok/*Land Office of Solok Municipality*

Tabel 2.5.4 **Banyaknya Pengurusan Hak Atas Tanah Menurut Kecamatan di Kota Solok, 2019**
Table 2.5.4 **Number of Land Rights Affairs of Solok Municipality by Subdistrict in Solok Municipality, 2019**

Kecamatan Subdistrict	Prona Prona	Penegasan Hak Affirmation of Rights	Pemberian Hak Granting of Rights	Lainnya Others
(1)	(2)	(3)	(4)	(5)
Lubuk Sikarah	14	1	-	-
Tanjung Harapan	-	1	-	-
Kota Solok	28	4	-	-

Sumber/Source: Kantor Pertanahan Kota Solok/Land Office of Solok Municipality

Tabel 2.5.5 Jumlah Izin Mendirikan Bangunan (IMB) Menurut Kecamatan di Kota Solok, 2019
Number of Building Permits Issued by Subdistrict in Solok Municipality, 2019

Kecamatan Subdistrict	Rumah Papan Wooden House	Permanen Biasa	Permanen Umum	Advice Planning
(1)	(2)	(3)	(4)	(5)
Lubuk Sikarah	-	-	160	25
Tanjung Harapan	-	-	218	45
Kota Solok	-	-	378	70

Sumber/Source: Dinas Pekerjaan Umum dan Penataan Ruang Kota Solok/Department of Public Work and Planology of Solok Municipality

Tabel 2.5.6 Jumlah Izin Mendirikan Bangunan (IMB) yang Diterbitkan Menurut Bulan di Kota Solok, 2019
Table 2.5.6 Number of Building Permits Issued by Month in Solok Municipality, 2019

Bulan Month	Rumah Papan Wooden House	Permanen Biasa	Permanen Umum	Advice Planning
(1)	(2)	(3)	(4)	(5)
Januari/January	-	-	33	7
Februari/February	-	-	11	9
Maret/March	-	-	16	6
April/April	-	-	11	3
Mei/May	-	-	9	4
Juni/June	-	-	9	3
Juli/July	-	-	58	-
Agustus/August	-	-	16	13
September/September	-	-	27	6
Oktober/October	-	-	7	4
November/November	-	-	37	8
Desember/December	-	-	144	7
Jumlah/Total	-	-	378	70

Sumber/Source: Dinas Pekerjaan Umum dan Penataan Ruang Kota Solok/Department of Public Work and Planology of Solok Municipality

Tabel
Table 2.5.7

Banyaknya Berita Tentang Kota Solok yang Dimuat Surat Kabar Daerah dan Nasional di Kota Solok, 2019
Number of Solok Municipality Issues at Local and National Newspapers in Solok Municipality, 2019

Nama Surat Kabar Newspapers	Jumlah Berita Number of News
(1)	(2)
1. Haluan	314
2. Singgalang	297
3. Padang Ekspres	582
4. Surat Kabar Nasional	4
Jumlah/Total	1 197

Sumber/Source: Bagian Humas Sekretariat Daerah Kota Solok/*Public Relation of Government Secretariat of Solok Municipality*

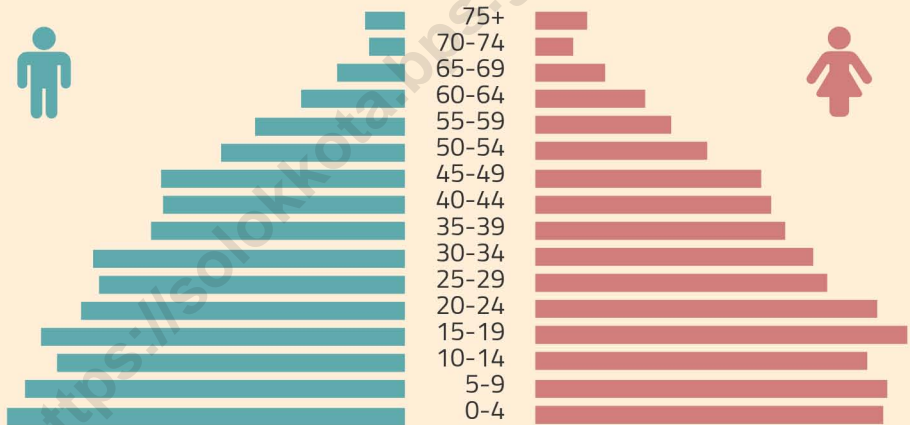
Jumlah Penduduk Laki-laki dan Perempuan



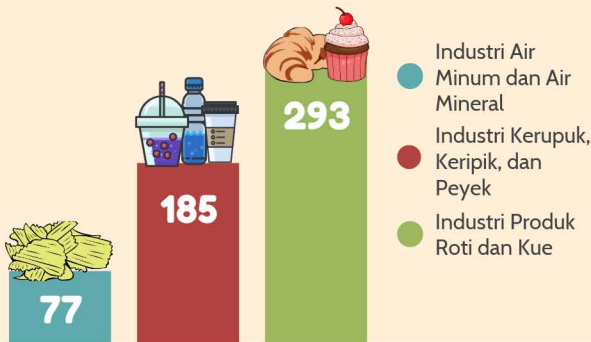
Jumlah Kelahiran



Piramida Penduduk



Jumlah Tenaga Formal pada 3 Industri Pangan Terbesar



TERDAFTAR SEBANYAK

536 orang pencari kerja di Dinas Penanaman Modal dan Pelayanan Terpadu Satu Pintu



PENJELASAN TEKNIS

TECHNICAL NOTES

- | | |
|---|--|
| <p>1. Penduduk adalah semua orang yang berdomisili di suatu wilayah selama 6 bulan atau lebih dan atau mereka yang berdomisili kurang dari 6 bulan tapi bertujuan untuk menetap.</p> | <p>1. <i>Population is all persons domiciled in a territory for 6 months or more or those who live less than 6 months but intended to settle.</i></p> |
| <p>2. Rasio jenis kelamin adalah perbandingan antara jumlah penduduk laki-laki dengan penduduk perempuan pada suatu daerah dan waktu tertentu. Biasanya dinyatakan dengan banyak penduduk laki-laki untuk 100 penduduk perempuan.</p> | <p>2. <i>Sex ratio is the ratio between the number of male population with female population in a certain area and time. It's usually expressed by number of male population to 100 female population.</i></p> |
| <p>3. Laju pertumbuhan penduduk adalah angka yang menunjukkan persentase penambahan penduduk dalam jangka waktu tertentu.</p> | <p>3. <i>The growth rate of population is the number that show percentage of population growth within a specified period.</i></p> |
| <p>4. Kepadatan penduduk adalah jumlah penduduk yang mendiami setiap 1 km². Diperoleh dengan membagi jumlah penduduk dengan luas wilayah.</p> | <p>4. <i>Population density is the number of people who inhabiting every 1 square km. It is obtained by dividing the population with the area.</i></p> |
| <p>5. Penduduk usia kerja adalah penduduk yang berumur 15 tahun ke atas.</p> | <p>5. <i>Working age population is persons of 15 years and over.</i></p> |

**3.1 PENDUDUK
POPULATION**

Tabel 3.1.1 Penduduk, Laju Pertumbuhan Penduduk, Distribusi Persentase Penduduk, Kepadatan Penduduk, Jenis Kelamin, Rasio Jenis Kelamin Penduduk Menurut Kecamatan di Kota Solok, 2018-2019
Population, Population Growth Rate, Distribution of Population Percentage, Population Density, Sex, and Population Sex Ratio by Subdistrict in Solok Municipality, 2018-2019

Kecamatan Subdistrict	Penduduk (jiwa) Population (people)	Laju Pertumbuhan Penduduk per Tahun 2018–2019 Annual Population Growth Rate (%) 2018–2019
(1)	(2)	(3)
Lubuk Sikarah	40 641	0,82
Tanjung Harapan	33 630	0,97
Kota Solok		
Hasil Registrasi/ <i>Registration Result</i>	74 271	0,89
Hasil Proyeksi ¹ / <i>Projection Result</i>	71 010	1,77

Lanjutan Tabel/*Continued Table 3.1.1*

Kecamatan Subdistrict	Persentase Penduduk Percentage of Total Population	Kepadatan Penduduk per km² Population Density per sq.km
(1)	(4)	(5)
Lubuk Sikarah	54,72	1 161
Tanjung Harapan	45,28	1 485
Kota Solok		
Hasil Registrasi/ <i>Registration Result</i>	100,00	1 289
Hasil Proyeksi ¹ / <i>Projection Result</i>	100,00	1 232

Lanjutan Tabel/*Continued Table* 3.1.1

Kecamatan <i>Subdistrict</i>	Jenis Kelamin <i>Sex</i>		Jumlah <i>Total</i>	Rasio Jenis Kelamin <i>Population Sex Ratio</i>
	Laki-laki <i>Male</i>	Perempuan <i>Female</i>		
(1)	(6)	(7)	(8)	(9)
Lubuk Sikarah	20488	20153	40641	101,66
Tanjung Harapan	16948	16682	33630	100,96
Kota Solok				
Hasil Registrasi/ <i>Registration Result</i>	37 436	36 835	74 271	101,34
Hasil Proyeksi ¹ / <i>Projection Result</i>	35 286	35 724	71 010	98,77

Catatan/*Note*: ¹Data dari Hasil Proyeksi Penduduk Indonesia 2015–2045 (Pertengahan tahun/Juni)/*Data from the result of Indonesia Population Projection 2015–2045 (mid year/June)*

Sumber/*Source*: Dinas Kependudukan dan Pencatatan Sipil Kota Solok/*Population and Civil Registration of Solok Municipality*

Tabel
Table 3.1.2

Penduduk, Laju Pertumbuhan Penduduk, Distribusi Persentase Penduduk, Kepadatan Penduduk, Jenis Kelamin, Rasio Jenis Kelamin Penduduk Menurut Kecamatan di Kota Solok, 2018-2019
Population, Population Growth Rate, Distribution of Population Percentage, Population Density, Sex, and Population Sex Ratio by Subdistrict in Solok Municipality, 2018-2019

Kecamatan <i>Subdistrict</i>	Penduduk (jiwa) <i>Population (people)</i>	Laju Pertumbuhan Penduduk per Tahun 2018–2019 <i>Annual Population Growth Rate (%)</i> 2018–2019
(1)	(2)	(3)
Lubuk Sikarah	39 031	1,78
Tanjung Harapan	31 979	1,76
Kota Solok	71 010	1,77

Lanjutan Tabel/*Continued Table* 3.1.2

Kecamatan Subdistrict	Persentase Penduduk Percentage of Total Population	Kepadatan Penduduk per km² Population Density per sq.km
(1)	(4)	(5)
Lubuk Sikarah	54,97	1 115
Tanjung Harapan	45,03	1 412
Kota Solok	100,00	3 136

Lanjutan Tabel/*Continued Table 3.1.2*

Kecamatan <i>Subdistrict</i>	Jenis Kelamin <i>Sex</i>		Jumlah <i>Total</i>	Rasio Jenis Kelamin <i>Population Sex Ratio</i>
	Laki-laki <i>Male</i>	Perempuan <i>Female</i>		
(1)	(6)	(7)	(8)	(9)
Lubuk Sikarah	19 431	19 600	39 031	99,14
Tanjung Harapan	15 855	16 124	31 979	98,33
Kota Solok	35 286	35 724	71 010	98,77

Sumber/*Source*: Badan Pusat Statistik Kota Solok/*BPS-Statistics of Solok Municipality*

Tabel 3.1.3 Jumlah Penduduk Menurut Kelompok Umur dan Jenis Kelamin di Kota Solok, 2019
Population by Age Group and Sex in Solok Municipality, 2019

Kelompok Umur <i>Age Group</i>	Jenis Kelamin <i>Sex</i>		Jumlah <i>Total</i>
	Laki-laki <i>Male</i>	Perempuan <i>Female</i>	
(1)	(2)	(3)	(4)
0–4	3 756	3 437	7 193
5–9	3 588	3 476	7 064
10–14	3 272	3 268	6 540
15–19	3 432	3 672	7 104
20–24	3 060	3 379	6 439
25–29	2 878	2 890	5 768
30–34	2 947	2 743	5 690
35–39	2 384	2 479	4 863
40–44	2 274	2 337	4 611
45–49	2 301	2 233	4 534
50–54	1 726	1 713	3 439
55–59	1 398	1 356	2 754
60–64	963	1 098	2 061
65–69	628	712	1 340
70–74	328	393	721
75+	351	538	889
Jumlah/Total	35 286	35 724	71 010

Sumber/Source: Badan Pusat Statistik Kota Solok/BPS-Statistics of Solok Municipality

Tabel 3.1.4 **Jumlah Penduduk Kota Solok, 2005-2019**
Table 3.1.4 **Population of Solok Municipality, 2005-2019**

Tahun Year	Jumlah Penduduk Number of Population			Rasio Jenis Kelamin Sex Ratio
	Laki-laki Male	Perempuan Female	Jumlah Total	
(1)	(2)	(3)	(4)	(5)
2005	26 753	27 774	54 527	96.32
2006	26 784	27 880	54 664	96.07
2007	27 988	29 132	57 120	96.07
2008	28 989	30 173	59 162	96.08
2009	29 658	30 872	60 530	96.07
2010	29 419	30 204	59 623	97.40
2011	30 093	30 837	60 930	97.59
2012	30 763	31 470	62 233	97.75
2013	31 433	32 108	63 541	97.90
2014	32 126	32 693	64 819	98.27
2015	32 772	33 334	66 106	98.31
2016	33 308	33 999	67 307	97.97
2017	33 994	34 608	68 602	98.23
2018	34 611	35 165	69 776	98,42
2019	35 286	35 724	71 010	98,77

Sumber/Source: Badan Pusat Statistik Kota Solok/BPS-Statistics of Solok Municipality

Tabel
Table 3.1.5**Jumlah Penduduk Lahir dan Mati Menurut Kecamatan dan Jenis Kelamin di Kota Solok, 2019**
Number of Population Born and Death by Subdistrict and Sex in Solok Municipality, 2019

Kecamatan Subdistrict	Lahir Born		Jumlah Total	Mati Died		Jumlah Total
	Laki-laki Male	Perempuan Female		Total	Perempuan Female	
(1)	(2)	(3)	(4)	(5)	(6)	(7)
Lubuk Sikarah	259	238	497	84	65	149
Tanjung Harapan	194	142	336	77	67	144
Kota Solok	453	380	833	161	132	293

Sumber/Source: Dinas Kependudukan dan Pencatatan Sipil Kota Solok/Population and Civil Registration of Solok Municipality

Tabel
Table 3.1.6**Jumlah Penduduk yang Datang dan Pindah Menurut Kecamatan dan Jenis Kelamin di Kota Solok, 2019**
Number of Immigration and Emigration by Subdistrict and Sex in Solok Municipality, 2019

Kecamatan Subdistrict	Datang Immigration		Jumlah Total	Pindah Emigration		Jumlah Total
	Laki-laki Male	Perempuan Female		Total	Perempuan Female	
(1)	(2)	(3)	(4)	(5)	(6)	(7)
Lubuk Sikarah	478	238	716	84	65	149
Tanjung Harapan	440	142	582	77	67	144
Kota Solok	918	380	1 298	161	132	293

Sumber/Source: Dinas Kependudukan dan Pencatatan Sipil Kota Solok/Population and Civil Registration of Solok Municipality

Tabel
Table 3.1.7

Jumlah Penerbitan Akte Kependudukan Menurut Bulan dan Jenisnya di Kota Solok, 2019
Number of Issuance of Demographic Certificate by Month and Type in Solok Municipality, 2019

Bulan Month	Akte Kelahiran Birth Certificate	Akte Kematian Death Certificate	Akte Perkawinan Marriage Certificate	Akte Pengangkatan Anak Adoption Deed
(1)	(2)	(3)	(4)	(5)
Januari/January	186	36	1	-
Februari/February	140	31	1	-
Maret/March	148	23	2	-
April/April	144	29	1	-
Mei/May	454	17	1	-
Juni/June	142	19	3	-
Juli/July	233	22	2	-
Agustus/August	205	31	1	-
September/September	269	23	1	-
Oktober/October	168	32	1	-
November/November	174	27	3	1
Desember/December	139	38	-	-
Jumlah/Total	2 402	328	17	1

Sumber/Source: Dinas Kependudukan dan Pencatatan Sipil Kota Solok/Population and Civil Registration of Solok Municipality

Tabel
Table 3.1.8

**Jumlah Penduduk Wajib Kartu Tanda Penduduk (KTP)
Menurut Jenis Kelamin dan Kecamatan di Kota Solok,
2019**
*Number of People Who's Compulsory Identity Card by Sex
and Subdistrict in Solok Municipality, 2019*

Kecamatan Subdistrict	Jenis Kelamin Sex		Jumlah Total
	Laki-laki Male	Perempuan Female	
(1)	(2)	(3)	(4)
Lubuk Sikarah	13 926	13 971	27 897
Tanjung Harapan	11 271	11 582	22 853
Kota Solok	25 197	25 553	50 750

Sumber/Source: Dinas Kependudukan dan Pencatatan Sipil Kota Solok/Population and Civil Registration of Solok Municipality

3.2 KETENAGAKERJAAN EMPLOYMENT

Tabel 3.2.1 Jumlah Penduduk Berumur 15 Tahun Keatas Menurut Jenis Kegiatan Selama Seminggu yang Lalu dan Jenis Kelamin di Kota Solok, 2019
Number of Population Aged 15 Years and Over by Main Activity During the Previous Week and Sex in Solok Municipality, 2019

Kegiatan Activity	Jenis Kelamin Sex		Jumlah Total
	Laki-laki Male	Perempuan Female	
(1)	(2)	(3)	(4)
Angkatan Kerja/Economically Active	19 183	11 959	31 142
Bekerja/Working	17 863	11 070	28 933
Pengangguran Terbuka/Unemployed	1 320	889	2 209
Bukan Angkatan Kerja/Economically Inactive	5 559	13 665	19 224
School/Attending School	2 521	3 226	5 747
Mengurus Rumah Tangga/Housekeeping	1 253	9 260	10 513
Lainnya/Others	1 785	1 179	2 964
Jumlah/Total	24 742	25 624	50 366
Tingkat Partisipasi Angkatan Kerja/Labor Force Participation Rate	77,53	46,67	61,83
Tingkat Pengangguran/Unemployment Rate	6,88	7,43	7,09

Sumber/Source: Badan Pusat Statistik Kota Solok/BPS-Statistics of Solok Municipality

Tabel 3.2.2 Jumlah Penduduk Berumur 15 Tahun Keatas Menurut Pendidikan Tertinggi yang Ditamatkan dan Jenis Kegiatan Selama Seminggu yang Lalu di Kota Solok, 2019
Number of Population Aged 15 Years and by Educational Level and Type of Activity During the Previous Week Over in Solok Municipality, 2019

Pendidikan Tertinggi yang Ditamatkan <i>Educational Level</i>	Angkatan Kerja <i>Labor Force</i>		Jumlah <i>Total</i>
	Laki-laki <i>Male</i>	Perempuan <i>Female</i>	
(1)	(2)	(3)	(4)
Tidak/Belum Pernah Sekolah atau Tidak/Belum Tamat SD/ <i>No School Not Finished/Not Completed Primary School Yet</i>	1 873	611	2 484
Sekolah Dasar/ <i>Primary School</i>	2 322	762	3 084
Sekolah Menengah Pertama (SMP)/ <i>Junior High School</i>	2 717	1 365	4 082
Sekolah Menengah Atas (SMA)/ <i>Senior High School</i>	5 583	2 772	8 355
Sekolah Menengah Kejuruan (SMK)/ <i>Vocational Senior High School</i>	2 998	1 858	4 856
Diploma I/II/III/ <i>Diploma I/II/III</i>	986	1 166	2 152
Diploma IV/ Universitas/ <i>Diploma IV/University</i>	2 704	3 425	6 129
Jumlah/Total	19 183	11 959	31 142

Sumber/Source: Badan Pusat Statistik Kota Solok/BPS-Statistics of Solok Municipality

Tabel
Table 3.2.3

Jumlah Penduduk Berumur 15 Tahun Keatas yang Bekerja Selama Seminggu yang Lalu Menurut Kelompok Umur dan Jenis Kelamin di Kota Solok, 2019
Number of Population Aged 15 Years and Over Who Worked During the Previous Week by Age Group and Sex in Solok Municipality, 2019

Kelompok Umur <i>Age Group</i>	Jenis Kelamin <i>Sex</i>		Jumlah <i>Total</i>
	Laki-laki <i>Male</i>	Perempuan <i>Female</i>	
(1)	(2)	(3)	(4)
15–19	248	160	408
20–24	1 842	1 513	3 355
25–29	2 682	1 672	4 354
30–34	2 773	1 528	4 301
35–39	2 340	1 391	3 731
40–44	2 110	1 411	3 521
45–49	2 182	1 013	3 195
50–54	1 544	1 047	2 591
55–59	1 102	733	1 835
60+	1 040	602	1 642
Jumlah/Total	17 863	11 070	28 933

Sumber/Source: Badan Pusat Statistik Kota Solok/BPS-Statistics of Solok Municipality

Tabel
Table 3.2.4**Jumlah Penduduk Berumur 15 Tahun Keatas yang Bekerja Selama Seminggu yang Lalu Menurut Lapangan Pekerjaan Utama dan Jenis Kelamin di Kota Solok, 2019*****Number of Population Aged 15 Years and Over Who Worked During the Previous Week by Main Activity and Sex in Solok Municipality, 2019***

Lapangan Pekerjaan Utama <i>Main Industries</i>	Jenis Kelamin <i>Sex</i>		Jumlah <i>Total</i>
	Laki-laki <i>Male</i>	Perempuan <i>Female</i>	
(1)	(2)	(3)	(4)
1. Pertanian/ <i>Agriculture</i>	1 550	923	2 473
2. Manufaktur/ <i>Manufacturing</i>	3 307	732	4 039
3. Jasa/ <i>Services</i>	13 006	9 415	22 421
Jumlah/<i>Total</i>	17 863	11 070	28 933

Sumber/*Source*: Badan Pusat Statistik Kota Solok/*BPS-Statistics of Solok Municipality*

Tabel
Table 3.2.5

Jumlah Penduduk Berumur 15 Tahun Keatas yang Bekerja Selama Seminggu yang Lalu Menurut Jumlah Jam Kerja Seluruhnya dan Jenis Kelamin di Kota Solok, 2019
Number of Population Aged 15 Years and Over Who Worked During the Previous Week by Total Work Hours and Sex in Solok Municipality, 2019

Jumlah Jam Kerja Seluruhnya (Jam) <i>Total Work (Hours)</i>	Jenis Kelamin <i>Sex</i>		Jumlah <i>Total</i>
	Laki-laki <i>Male</i>	Perempuan <i>Female</i>	
(1)	(2)	(3)	(4)
0 ¹	595	191	786
1–14	506	912	1 418
15–24	1 529	1 019	2 548
25–34	1 868	1 463	3 331
35–44	5 164	3 683	8 847
44+	8 201	3 802	12 003
Jumlah/Total	17 863	11 070	28 933

Catatan/Note: ¹Sementara tidak bekerja/*Temporarily out of work*
Sumber/Source: Badan Pusat Statistik Kota Solok/*BPS-Statistics of Solok Municipality*

Tabel
Table 3.2.6

Jumlah Penduduk Berumur 15 Tahun Keatas yang Bekerja Selama Seminggu yang Lalu Menurut Jumlah Jam Kerja Pada Pekerjaan Utama dan Jenis Kelamin di Kota Solok, 2019

Number of Population Aged 15 Years and Over Who Worked During the Previous Week by Number of Working Hours on Main Industry and Sex in Solok Municipality, 2019

Jumlah Jam Kerja pada Pekerjaan Utama (Jam) <i>Number of Working Hours on Main Industry (Hours)</i>	Jenis Kelamin Sex		Jumlah Total
	Laki-laki Male	Perempuan Female	
(1)	(2)	(3)	(4)
0 ¹	595	191	786
1–14	506	981	1 487
15–24	1 572	1 116	2 688
25–34	1 942	14 30	3 372
35–44	5 563	3 776	9 339
44+	7 685	3 576	11 261
Jumlah/Total	17 863	11 070	28 933

Catatan/Note: ¹Sementara tidak bekerja/Temporarily out of work

Sumber/Source: Badan Pusat Statistik Kota Solok/BPS-Statistics of Solok Municipality

Tabel
Table 3.2.7

Jumlah Penduduk Berumur 15 Tahun Keatas yang Bekerja Selama Seminggu yang Lalu Menurut Status Pekerjaan Utama dan Jenis Kelamin di Kota Solok, 2019
Number of Population Aged 15 Years and Over Who Worked During the Previous Week by Main Employment Status and Sex in Solok Municipality, 2019

Status Pekerjaan Utama (Jam) <i>Main Employment Status (Hour)</i>	Jenis Kelamin <i>Sex</i>		Jumlah <i>Total</i>
	Laki-laki <i>Male</i>	Perempuan <i>Female</i>	
(1)	(2)	(3)	(4)
1. Berusaha sendiri/ <i>Own account worker</i>	5 517	2 725	8 242
2. Berusaha dibantu buruh tidak tetap/buruh tak dibayar/ <i>Employer assisted by temporary worker/unpaid worker</i>	1 331	587	1 918
3. Berusaha dibantu buruh tetap/buruh dibayar/ <i>Employer assisted by permanent worker/paid worker</i>	902	252	1 154
4. Buruh/Karyawan/Pegawai/ <i>Regular employee</i>	8 103	5 723	13 826
5. Pekerja bebas di Sektor Pertanian/ <i>Works in Agriculture</i>	639	415	1 054
6. Pekerja Bebas di Sektor Non Pertanian/ <i>Works in Non Agriculture</i>	995	269	1 264
7. Pekerja keluarga/tak dibayar/ <i>Family worker/unpaid</i>	376	1 099	1 475
Jumlah/Total	17 863	11 070	28 933

Sumber/Source: Badan Pusat Statistik Kota Solok/BPS-Statistics of Solok Municipality

Tabel 3.2.8 **Jumlah Penduduk Berumur 15 Tahun Keatas yang Termasuk Pengangguran Terbuka Menurut Tingkat Pendidikan yang Ditamatkan di Kota Solok, 2019**
Number of Population Aged 15 Years and Over Who Were Categorized Unemployment by Educational Level in Solok Municipality, 2019

Pendidikan Tertinggi yang Ditamatkan <i>Educational Level</i>	Jenis Kelamin <i>Sex</i>		Jumlah <i>Total</i>
	Laki-laki <i>Male</i>	Perempuan <i>Female</i>	
(1)	(2)	(3)	(4)
1. Tidak/Belum Pernah Sekolah atau Tidak/Belum Tamat SD/ <i>No School Not Finished/Not Completed Primary School Yet</i>	112	40	152
2. Sekolah Dasar/ <i>Primary School</i>	160	70	230
3. Sekolah Menengah Pertama (SMP)/ <i>Junior High School</i>	181	NA	181
4. Sekolah Menengah Atas (SMA)/Sekolah Menengah Kejuruan (SMK)/ <i>Senior High School</i>	731	409	1 140
5. Diploma I/II/III/ <i>Diploma I/II/III</i>	23	132	155
6. Diploma IV/ Universitas/ <i>Diploma IV/University</i>	113	238	351
Jumlah/Total	1 320	889	2 209

Catatan/Note: *Not Applicable/Data Tidak Dapat Ditampilkan*

Sumber/Source: *Badan Pusat Statistik Kota Solok/BPS-Statistics of Solok Municipality*

Tabel 3.2.9 Jumlah Pencari Kerja Terdaftar, Lowongan Kerja Terdaftar, dan Penempatan/Pemenuhan Tenaga Kerja Menurut Kecamatan dan Jenis Kelamin di Kota Solok, 2019
Number of Registered Job Applicants, Registered Job Vacancies, and Placement of Workers by Subdistrict and Sex in Solok Municipality, 2019

Kecamatan <i>Subdistrict</i>	Pencari Kerja Terdaftar <i>Registered Job Applicants</i>		
	Laki-laki <i>Male</i>	Perempuan <i>Female</i>	Total <i>Total</i>
(1)	(2)	(3)	(4)
Lubuk Sikarah
Tanjung Harapan
Kota Solok	266	270	536

Sumber/Source: Dinas Penanaman Modal dan Pelayanan Satu Pintu Kota Solok/*Extention Service of Investment and Integrated of Solok Municipality*

Tabel
Table 3.2.10

**Banyaknya Pencari Kerja yang Terdaftar di Dinas
Penanaman Modal dan Pelayanan Terpadu Satu Pintu
Menurut Tingkat Pendidikan di Kota Solok, 2019**
*Number of Registrated Job Seekers in Investment and One
Door Integrated Extention Service by Level Education in
Solok Municipality, 2019*

Pendidikan Tertinggi yang Ditamatkan <i>Educational Level</i>	Jenis Kelamin <i>Sex</i>		Jumlah <i>Total</i>
	Laki-laki <i>Male</i>	Perempuan <i>Female</i>	
(1)	(2)	(3)	(4)
1. Tidak Tamat SD/ <i>Not Completed Primary School Yet</i>	-	-	-
2. Sekolah Dasar/ <i>Primary School</i>	-	-	-
3. Sekolah Menengah Pertama (SMP)/ <i>Junior High School</i>	-	-	-
4. Sekolah Menengah Atas (SMA)/ <i>Senior High School</i>	144	116	260
5. Akademi/ <i>Academy</i>	36	70	106
6. Sarjana/ <i>Bachelor</i>	86	84	170
7. S2/ <i>Magister</i>	-	-	-
8. S3/ <i>Doctoral</i>	-	-	-
Jumlah/Total	266	270	536

Sumber/Source: Dinas Penanaman Modal dan Pelayanan Satu Pintu Kota Solok/*Extention Service of Investment and Integrated of Solok Municipality*

Tabel
Table 3.2.11

Jumlah Tenaga Kerja Industri Menurut Cabang Industri di Kota Solok, 2019
Number of Industrial Workers by Branch of Industry in Solok Municipality, 2019

Cabang Industri <i>Branch of Industry</i>	Jumlah Tenaga Kerja <i>Workers</i>	
	Formal <i>Formal</i>	Non-formal <i>Non-formal</i>
(1)	(2)	(3)
1. Industri Kerajinan/ <i>Craft Industries</i>	-	87
2. Industri Kimia dan Bahan Bangunan/ <i>Chemical Industry and Building Material</i>	-	1 005
3. Industri Logam, Mesin dan Elektronika/ <i>Metal Industry, Machinery, and Electronic</i>	-	95
4. Industri Pangan/ <i>Food Industry</i>	-	961
5. Industri Sandang dan Kulit/ <i>Clothing and Leather Industry</i>	-	323
6. Jasa/ <i>Services</i>	-	97
Jumlah/Total	-	1 563

Sumber/*Source*: Dinas Perdagangan, Koperasi, dan UKM Kota Solok/*Trade and Cooperatives, Small and Medium Enterprises of Solok Municipality*

Tabel
Table 3.2.12

Jumlah Tenaga Kerja Formal dan Non Formal pada Industri Kimia dan Bahan Bangunan Dirinci Menurut Bahan Baku di Kota Solok, 2019
Number of Formal and Non-Formal Chemical Industry Enterprises and Building Material by Type of Material in Solok Municipality, 2019

Cabang Industri Branch of Industry	Jumlah Tenaga Kerja Workers
(1)	(2)
1. Industri Bahan Kimia dan Barang dari Bahan Kimia/ <i>Made from Chemical</i>	-
2. Industri Barang Bangunan dari Kayu/ <i>Made of Woods for Building</i>	119
3. Industri Barang dari Gips Untuk Konstruksi/ <i>Made of Gypsum</i>	4
4. Industri Barang dari Karet Lainnya Ytdl/ <i>Made of Rubbers</i>	-
5. Industri Barang dari Marmer dan Granit untuk Keperluan Bahan Bangunan/ <i>Made of Marble and Granite</i>	-
6. Industri Barang Dari Plastik Untuk Bangunan/ <i>Made of Plastics for Building</i>	-
7. Industri Barang Dari Semen/ <i>Made of Cement</i>	52
8. Industri Barang Lainnya Dari Kaca/ <i>Another Goods Made of Glass</i>	21
9. Industri Barang Plastik Lainnya Ytdl/ <i>Another Goods from Plastics</i>	25
10. Industri Batu Bata dari Tanah Liat/ <i>Clay Bricks/Ceramic</i>	306
11. Industri Furnitur dari Kayu/ <i>Wooden Furniture</i>	170
12. Industri Gips/ <i>Gypsum</i>	4
13. Industri Minyak Atsiri/ <i>Volutile Oil</i>	15
14. Industri Percetakan Umum/ <i>Printing</i>	121
15. Industri Penggergajian Kayu/ <i>Sawmills</i>	-
16. Industri Pupuk Pelengkap/ <i>Supplementary Fertilizer</i>	12
17. Industri Veneer/ <i>Veneer</i>	-
18. Industri Vulkanisir Ban/ <i>Tire Retread</i>	7
Jumlah/Total	856

Sumber/Source: Dinas Perdagangan, Koperasi, dan UKM Kota Solok/*Trade and Cooperatives, Small and Medium Enterprises of Solok Municipality*

Tabel
Table 3.2.13

Jumlah Tenaga Kerja Formal dan Non Formal pada Industri Logam, Mesin, dan Elektronika di Kota Solok, 2019
Number of Formal and Non-Formal Workers at Metal, Machine and Electronic Industry in Solok Municipality, 2019

Cabang Industri Branch of Industry	Jumlah Tenaga Kerja Workers
(1)	(2)
1. Industri Alat Potong Dari Perkakas Tangan Untuk Pertanian/ <i>Cutting Tools for Agriculture</i>	-
2. Industri Barang Dari Logam Bukan Aluminium Siap Pasang Untuk Bangunan/ <i>Goods from Metal</i>	69
3. Industri Kerajinan Ytdl/ <i>Craft Industry</i>	23
4. Industri Peralatan Perekam, Penerima dan Pengganda Audio dan Video, Bukan Industri Televisi/ <i>Audio and Video Equipment</i>	7
5. Jasa Industri untuk Berbagai Pengerjaan Khusus Logam dan Barang dari Logam/ <i>Services for Various Workmanship Metals and Goods from Metal</i>	20
6. Jasa Reparasi Mesin untuk Keperluan Umum/ <i>Engine Repair Services</i>	12
7. Industri Barang dari Logam Aluminium Siap Pasang untuk Bangunan/ <i>Goods from Aluminium Metal Ready to Install for Building</i>	-
8. Industri Mesin Percetakan/ <i>Machine for Printing</i>	-
Jumlah/Total	131

Sumber/Source: Dinas Perdagangan, Koperasi, dan UKM Kota Solok/
Trade and Cooperatives, Small and Medium Enterprises of Solok Municipality

Tabel 3.2.14 **Jumlah Tenaga Kerja Formal dan Non Formal pada Industri Pangan di Kota Solok, 2019**
Table 3.2.14 **Number of Formal and Non Formal Workers at Food Industry in Solok Municipality, 2019**

Cabang Industri Branch of Industry	Jumlah Tenaga Kerja Workers
(1)	(2)
1. Industri Air Minum dan Air Mineral/ <i>Drinking Water and Mineral Water Industry</i>	77
2. Industri Berbagai Macam Tepung Dari Padi-Padian, Biji-Bijian, Kacang-Kacangan, Umbi-Umbian/ <i>Flour Industry</i>	4
3. Industri Bumbu Masak dan Penyedap Masakan/ <i>Food Seasonings Industry</i>	42
4. Industri Kerupuk, Keripik, Peyek dan Sejenisnya/ <i>Crackers, Chips and of One Kind</i>	185
5. Industri Kue Basah/ <i>Pastry</i>	56
6. Industri Makanan dari Kedele dan Kacang-Kacangan Lainnya Bukan Kecap, Tempe dan Tahu/ <i>Foods from Soy and Nuts Industry</i>	20
7. Industri Minuman Ringan/ <i>Soft Drinks Industry</i>	7
8. Industri Pelumatan Buah-Buahan dan Sayuran/ <i>Pulverization of Fruit and Vegetable Industry</i>	-
9. Industri Pengasapan Ikan/ <i>Smoked Fish Industry</i>	-
10. Industri Penggilingan dan Pembersihan Padi-Padian dan Biji-Bijian/ <i>Rice Milling and Grain Industry</i>	39
11. Industri Penggilingan Padi dan Penyosohan Beras/ <i>Milling and Grinding Industry</i>	39
12. Industri Pengolahan dan Pengawetan Produk Daging dan Daging Unggas/ <i>Meat Processing and Preserving Industry</i>	-
13. Industri Pengolah Kopi dan Teh/ <i>Coffee and Tea Industry</i>	75
14. Industri Produk Makanan Lainnya/ <i>Other Food Products Industry</i>	13
15. Industri Produk Roti dan Kue/ <i>Cake and Bread Industry</i>	293
16. Industri Tahu Kedelai/ <i>Tofu Industry</i>	66
17. Industri Tempe Kedelai/ <i>Tempe Industry</i>	34
18. Industri Tepung dan Beras Jagung/ <i>Flour and Milled Corn Industry</i>	6
Jumlah/Total	956

Sumber/Source: Dinas Perdagangan, Koperasi, dan UKM Kota Solok/*Trade and Cooperatives, Small and Medium Enterprises of Solok Municipality*

4

SOSIAL DAN KESEJAHTERAAN RAKYAT SOCIAL AND WELFARE



“ Sekolah dan Perguruan Tinggi di Kota Solok pada tahun ajaran 2019/2020 berjumlah **100 (seratus)**. ”

JUMLAH KELURAHAN YANG MEMILIKI FASILITAS SEKOLAH



* PT : Perguruan Tinggi

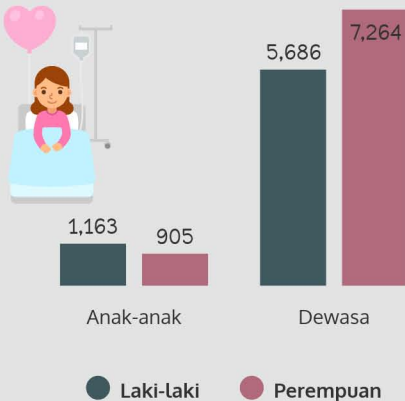


98,93 %
penduduk Kota Solok
menganut agama Islam

Jumlah Tempat Ibadah



Jumlah Pasien Rawat Inap di RSUD M. Natsir Solok



Jumlah peserta KB aktif sebanyak **7.466** pasangan

PENJELASAN TEKNIS**TECHNICAL NOTES**

- | | |
|---|---|
| <p>1. Data pendidikan bersumber dari Dinas Pendidikan dan Kantor Kementerian Agama Kota Solok.</p> | <p>1. <i>Educational data sourced from the Department of Education and the Office of the Ministry of Religious Solok Municipality.</i></p> |
| <p>2. Sekolah adalah lembaga pendidikan formal yang dimulai dari pendidikan dasar, menengah dan tinggi. Pendidikan yang dicatat adalah pendidikan formal berdasarkan kurikulum Kementerian Pendidikan Nasional, termasuk pendidikan yang diselenggarakan oleh pondok pesantren dengan memakai kurikulum Kementerian Pendidikan Nasional, seperti Madrasah Ibtidaiyah (MI), Madrasah Tsanawiyah (MTs) dan Madrasah Aliyah (MA). Pondok Pesantren/ Madrasah Diniyah adalah sekolah yang tidak memakai kurikulum dari Kementerian Pendidikan Nasional.</p> | <p>2. <i>School is a formal institution for education starting from primary, secondary and tertiary education. The education data recorded in the survey covering data on formal education based on the curriculum set up by Ministry of National Education including education carried out by Muslim Boarding School (Pondok Pesantren) implementing the Ministry of National education curriculum, such as Madrasah Ibtidaiyah (Islamic primary school), Madrasah Tsanawiyah (Islamic junior high school), and Madrasah Aliyah (Islamic Junior High School), Pondok Pesantren/ Madrasah Diniyah (Islamic boarding school/Islamic school) is school which does not implement curriculum from the Ministry of National Education.</i></p> |
| <p>3. Data Bidang Kesehatan dikumpulkan dari Dinas Kesehatan Kota Solok dan RSUD M. Natsir Solok.</p> | <p>3. <i>Health data sourced from Public Health Service of Solok Municipality and Muh. Natsir General Hospital.</i></p> |

4.1 PENDIDIKAN EDUCATION

Tabel 4.1.1 **Jumlah Sekolah, Guru, dan Murid Taman Kanak-Kanak (TK) di Bawah Kementerian Pendidikan dan Kebudayaan Menurut Kecamatan di Kota Solok, 2018/2019 dan 2019/2020**
Number of Schools, Teachers, and Pupils in Kindergarten Under The Ministry of Education and Culture by Subdistrict in Solok Municipality, 2018/2019 and 2019/2020

Kecamatan Subdistrict	Sekolah/Schools					
	Negeri/Public		Swasta/Private		Jumlah/Total	
	2018/2019	2019/2020	2018/2019	2019/2020	2018/2019	2019/2020
(1)	(2)	(3)	(4)	(5)	(6)	(7)
Lubuk Sikarah	1	1	11	11	12	12
Tanjung Harapan	-	-	5	5	5	5
Kota Solok	1	1	16	16	17	17

Lanjutan Tabel/*Continued Table 4.1.1*

Kecamatan Subdistrict	Guru ¹ /Teachers ¹					
	Negeri/Public		Swasta/Private		Jumlah/Total	
	2018/2019	2019/2020	2018/2019	2019/2020	2018/2019	2019/2020
(1)	(8)	(9)	(10)	(11)	(12)	(13)
Lubuk Sikarah	9	9	67	58	76	67
Tanjung Harapan	-	-	18	24	18	24
Kota Solok	9	9	85	82	94	91

Lanjutan Tabel/*Continued Table 4.1.1*

Kecamatan Subdistrict	Murid/Students					
	Negeri/Public		Swasta/Private		Jumlah/Total	
	2018/2019	2019/2020	2018/2019	2019/2020	2018/2019	2019/2020
(1)	(14)	(15)	(16)	(17)	(18)	(19)
Lubuk Sikarah	95	93	647	631	742	724
Tanjung Harapan	-	-	112	202	112	202
Kota Solok	95	93	759	833	854	926

Catatan/Note: ¹ Jumlah guru termasuk kepala sekolah dan guru/*The total of teachers including headmaster and teacher*

Sumber/Source: Dinas Pendidikan Kota Solok, Data Semester Ganjil/*Education Extension Service of Solok Municipality, Odd Semester Data*

Tabel
Table 4.1.2

Jumlah Sekolah, Guru, dan Murid Raudatul Athfal (RA) di Bawah Kementerian Agama Menurut Kecamatan di Kota Solok, 2018/2019 dan 2019/2020
Number of Schools, Teachers, and Pupils in Raudatul Athfal (RA) Under The Ministry of Religious Affairs by Subdistrict in Solok Municipality, 2018/2019 and 2019/2020

Kecamatan Subdistrict	Sekolah/Schools					
	Negeri/Public		Swasta/Private		Jumlah/Total	
	2018/2019	2019/2020	2018/2019	2019/2020	2018/2019	2019/2020
(1)	(2)	(3)	(4)	(5)	(6)	(7)
Lubuk Sikarah	-	-	2	2	2	2
Tanjung Harapan	-	-	4	5	4	5
Kota Solok	-	-	6	7	6	7

Lanjutan Tabel/*Continued Table* 4.1.2

Kecamatan Subdistrict	Guru ¹ /Teachers ¹					
	Negeri/Public		Swasta/Private		Jumlah/Total	
	2018/2019	2019/2020	2018/2019	2019/2020	2018/2019	2019/2020
(1)	(8)	(9)	(10)	(11)	(12)	(13)
Lubuk Sikarah	-	-	10	11	10	11
Tanjung Harapan	-	-	34	43	34	43
Kota Solok	-	-	44	54	44	54

Lanjutan Tabel/*Continued Table 4.1.2*

Kecamatan Subdistrict	Murid/Students					
	Negeri/Public		Swasta/Private		Jumlah/Total	
	2018/2019	2019/2020	2018/2019	2019/2020	2018/2019	2019/2020
(1)	(14)	(15)	(16)	(17)	(18)	(19)
Lubuk Sikarah	-	-	97	101	97	101
Tanjung Harapan	-	-	425	413	425	413
Kota Solok	-	-	522	514	522	514

Sumber/Source: Kementerian Agama Kota Solok, Data Semester Ganjil/Ministry of Solok Municipality Religious Affairs, Odd Semester Data

Tabel
Table 4.1.3

**Jumlah Sekolah, Guru, dan Murid Sekolah Dasar (SD)
di Bawah Kementerian Pendidikan dan Kebudayaan
Menurut Kecamatan di Kota Solok, 2018/2019 dan
2019/2020**

*Number of Schools, Teachers, and Pupils in Primary Schools
Under The Ministry of Education and Culture by Subdistrict
in Solok Municipality, 2018/2019 and 2019/2020*

Kecamatan Subdistrict	Sekolah/Schools					
	Negeri/Public		Swasta/Private		Jumlah/Total	
	2018/2019	2019/2020	2018/2019	2019/2020	2018/2019	2019/2020
(1)	(2)	(3)	(4)	(5)	(6)	(7)
Lubuk Sikarah	21	21	2	3	23	24
Tanjung Harapan	20	20	3	3	23	23
Kota Solok	41	41	5	6	46	47

Lanjutan Tabel/*Continued Table 4.1.3*

Kecamatan Subdistrict	Guru ¹ /Teachers ¹					
	Negeri/Public		Swasta/Private		Jumlah/Total	
	2018/2019	2019/2020	2018/2019	2019/2020	2018/2019	2019/2020
(1)	(8)	(9)	(10)	(11)	(12)	(13)
Lubuk Sikarah	227	217	57	61	284	278
Tanjung Harapan	197	206	25	29	222	235
Kota Solok	424	423	82	90	506	513

Lanjutan Tabel/*Continued Table* 4.1.3

Kecamatan Subdistrict	Murid/Students					
	Negeri/Public		Swasta/Private		Jumlah/Total	
	2018/2019	2019/2020	2018/2019	2019/2020	2018/2019	2019/2020
(1)	(14)	(15)	(16)	(17)	(18)	(19)
Lubuk Sikarah	4 027	3 995	728	821	4 755	4 816
Tanjung Harapan	3 805	3 781	110	168	3 915	3 949
Kota Solok	7 832	7 776	838	989	8 670	8 765

Catatan/Note: ¹ Jumlah guru termasuk kepala sekolah dan guru/*The total of teachers including headmaster and teacher*
 Sumber/Source: Dinas Pendidikan Kota Solok, Data Semester Ganjil/*Education Extention Service of Solok Municipality, Odd Semester Data*

Tabel 4.1.4 **Jumlah Sekolah, Guru, dan Murid Madrasah Ibtidaiyah (MI) di Bawah Kementerian Agama Menurut Kecamatan di Kota Solok, 2018/2019 dan 2019/2020**
Number of Schools, Teachers, and Pupils in Madrasah Ibtidaiyah (MI) Under The Ministry of Religious Affairs by Subdistrict in Solok Municipality, 2018/2019 and 2019/2020

Kecamatan Subdistrict	Sekolah/Schools					
	Negeri/Public		Swasta/Private		Jumlah/Total	
	2018/2019	2019/2020	2018/2019	2019/2020	2018/2019	2019/2020
(1)	(2)	(3)	(4)	(5)	(6)	(7)
Lubuk Sikarah	1	1	1	1	2	2
Tanjung Harapan	-	-	1	1	1	1
Kota Solok	1	1	2	2	3	3

Lanjutan Tabel/*Continued Table 4.1.4*

Kecamatan Subdistrict	Guru ¹ /Teachers ¹					
	Negeri/Public		Swasta/Private		Jumlah/Total	
	2018/2019	2019/2020	2018/2019	2019/2020	2018/2019	2019/2020
(1)	(8)	(9)	(10)	(11)	(12)	(13)
Lubuk Sikarah	25	34	10	10	35	44
Tanjung Harapan	-	-	10	11	10	11
Kota Solok	25	34	20	21	45	55

Lanjutan Tabel/*Continued Table 4.1.4*

Kecamatan Subdistrict	Murid/Students					
	Negeri/Public		Swasta/Private		Jumlah/Total	
	2018/2019	2019/2020	2018/2019	2019/2020	2018/2019	2019/2020
(1)	(14)	(15)	(16)	(17)	(18)	(19)
Lubuk Sikarah	488	495	55	69	543	564
Tanjung Harapan	-	-	50	51	50	51
Kota Solok	488	495	105	120	593	615

Sumber/*Source*: Kementerian Agama Kota Solok, Data Semester Ganjil/*Ministry of Solok Municipality Religious Affairs, Odd Semester Data*

Tabel 4.1.5
Table

Jumlah Sekolah, Guru, dan Murid Sekolah Menengah Pertama (SMP) di Bawah Kementerian Pendidikan dan Kebudayaan Menurut Kecamatan di Kota Solok, 2018/2019 dan 2019/2020
Number of Schools, Teachers, and Pupils in Junior High Schools Under The Ministry of Education and Culture by Subdistrict in Solok Municipality, 2018/2019 and 2019/2020

Kecamatan Subdistrict	Sekolah/Schools					
	Negeri/Public		Swasta/Private		Jumlah/Total	
	2018/2019	2019/2020	2018/2019	2019/2020	2018/2019	2019/2020
(1)	(2)	(3)	(4)	(5)	(6)	(7)
Lubuk Sikarah	3	3	1	1	4	4
Tanjung Harapan	3	3	1	1	4	4
Kota Solok	6	6	2	2	8	8

Lanjutan Tabel/*Continued Table 4.1.5*

Kecamatan Subdistrict	Guru ¹ /Teachers ¹					
	Negeri/Public		Swasta/Private		Jumlah/Total	
	2018/2019	2019/2020	2018/2019	2019/2020	2018/2019	2019/2020
(1)	(8)	(9)	(10)	(11)	(12)	(13)
Lubuk Sikarah	109	104	15	16	124	120
Tanjung Harapan	170	159	-	9	170	168
Kota Solok	279	263	15	25	294	288

Lanjutan Tabel/*Continued Table 4.1.5*

Kecamatan Subdistrict	Murid/Students					
	Negeri/Public		Swasta/Private		Jumlah/Total	
	2018/2019	2019/2020	2018/2019	2019/2020	2018/2019	2019/2020
(1)	(14)	(15)	(16)	(17)	(18)	(19)
Lubuk Sikarah	1 650	1 674	163	171	1 813	1 845
Tanjung Harapan	2 753	2 689	-	42	2 753	2 731
Kota Solok	4 403	4 363	163	213	4 566	4 576

Catatan/Note: ¹ Jumlah guru termasuk kepala sekolah dan guru/*The total of teachers including headmaster and teacher*
 Sumber/Source: Dinas Pendidikan Kota Solok, Data Semester Ganjil/*Education Extention Service of Solok Municipality, Odd Semester Data*

Tabel
Table 4.1.6

Jumlah Sekolah, Guru, dan Murid Madrasah Tsanawiyah (MTs) di Bawah Kementerian Agama Menurut Kecamatan di Kota Solok, 2018/2019 dan 2019/2020
Number of Schools, Teachers, and Pupils in Madrasah Tsanawiyah (MTs) Under The Ministry of Religious Affairs by Subdistrict in Solok Municipality, 2018/2019 and 2019/2020

Kecamatan Subdistrict	Sekolah/Schools					
	Negeri/Public		Swasta/Private		Jumlah/Total	
	2018/2019	2019/2020	2018/2019	2019/2020	2018/2019	2019/2020
(1)	(2)	(3)	(4)	(5)	(6)	(7)
Lubuk Sikarah	1	1	-	-	1	1
Tanjung Harapan	-	-	1	1	1	1
Kota Solok	1	1	1	1	2	2

Lanjutan Tabel/*Continued Table* 4.1.6

Kecamatan Subdistrict	Guru ¹ /Teachers ¹					
	Negeri/Public		Swasta/Private		Jumlah/Total	
	2018/2019	2019/2020	2018/2019	2019/2020	2018/2019	2019/2020
(1)	(8)	(9)	(10)	(11)	(12)	(13)
Lubuk Sikarah	53	69	-	-	53	69
Tanjung Harapan	-	-	33	33	33	33
Kota Solok	53	69	33	33	86	102

Lanjutan Tabel/*Continued Table 4.1.6*

Kecamatan Subdistrict	Murid/Students					
	Negeri/Public		Swasta/Private		Jumlah/Total	
	2018/2019	2019/2020	2018/2019	2019/2020	2018/2019	2019/2020
(1)	(14)	(15)	(16)	(17)	(18)	(19)
Lubuk Sikarah	858	837	-	-	858	837
Tanjung Harapan	-	-	235	282	235	282
Kota Solok	858	837	235	282	1 093	1 119

Sumber/Source: Kementerian Agama Kota Solok, Data Semester Ganjil/Ministry of Solok Municipality Religious Affairs, Odd Semester Data

Tabel
Table 4.1.7

Jumlah Sekolah, Guru, dan Murid Sekolah Menengah Atas (SMA) di Bawah Kementerian Pendidikan dan Kebudayaan Menurut Kecamatan di Kota Solok, 2018/2019 dan 2019/2020
Number of Schools, Teachers, and Pupils in Senior High Schools Under The Ministry of Education and Culture by Subdistrict in Solok Municipality, 2018/2019 and 2019/2020

Kecamatan Subdistrict	Sekolah/Schools					
	Negeri/Public		Swasta/Private		Jumlah/Total	
	2018/2019	2019/2020	2018/2019	2019/2020	2018/2019	2019/2020
(1)	(2)	(3)	(4)	(5)	(6)	(7)
Lubuk Sikarah	3	3	-	-	3	3
Tanjung Harapan	1	1	2	2	3	3
Kota Solok	4	4	2	2	6	6

Lanjutan Tabel/*Continued Table 4.1.7*

Kecamatan Subdistrict	Guru ¹ /Teachers ¹					
	Negeri/Public		Swasta/Private		Jumlah/Total	
	2018/2019	2019/2020	2018/2019	2019/2020	2018/2019	2019/2020
(1)	(8)	(9)	(10)	(11)	(12)	(13)
Lubuk Sikarah	226	212	-	-	226	212
Tanjung Harapan	52	46	9	8	61	54
Kota Solok	278	258	9	8	287	266

Lanjutan Tabel/*Continued Table 4.1.7*

Kecamatan Subdistrict	Murid/Students					
	Negeri/Public		Swasta/Private		Jumlah/Total	
	2018/2019	2019/2020	2018/2019	2019/2020	2018/2019	2019/2020
(1)	(14)	(15)	(16)	(17)	(18)	(19)
Lubuk Sikarah	3 425	3 277	-	-	3 425	3 277
Tanjung Harapan	526	572	108	130	634	702
Kota Solok	3 951	3 849	108	130	4 059	3 979

Catatan/Note: ¹ Jumlah guru termasuk kepala sekolah dan guru/*The total of teachers including headmaster and teacher*

Sumber/Source: Kementerian Pendidikan dan Kebudayaan, Sistem Data Pokok Pendidikan, data semester ganjil/ *Ministry of Educations and Culture, Basic Education Data System, odd semester*

Tabel
Table 4.1.8

Jumlah Sekolah, Guru, dan Murid Sekolah Menengah Kejuruan (SMK) di Bawah Kementerian Pendidikan dan Kebudayaan Menurut Kecamatan di Kota Solok, 2018/2019 dan 2019/2020
Number of Schools, Teachers, and Pupils in Vocational High Schools Under The Ministry of Education and Culture by Subdistrict in Solok Municipality, 2018/2019 and 2019/2020

Kecamatan Subdistrict	Sekolah/Schools					
	Negeri/Public		Swasta/Private		Jumlah/Total	
	2018/2019	2019/2020	2018/2019	2019/2020	2018/2019	2019/2020
(1)	(2)	(3)	(4)	(5)	(6)	(7)
Lubuk Sikarah	1	1	-	-	1	1
Tanjung Harapan	2	2	2	2	4	4
Kota Solok	3	3	2	2	5	5

Lanjutan Tabel/*Continued Table* 4.1.8

Kecamatan Subdistrict	Guru ¹ /Teachers ¹					
	Negeri/Public		Swasta/Private		Jumlah/Total	
	2018/2019	2019/2020	2018/2019	2019/2020	2018/2019	2019/2020
(1)	(8)	(9)	(10)	(11)	(12)	(13)
Lubuk Sikarah	127	123	-	-	127	123
Tanjung Harapan	134	142	27	27	161	169
Kota Solok	261	265	27	27	288	292

Lanjutan Tabel/*Continued Table 4.1.8*

Kecamatan Subdistrict	Murid/Students					
	Negeri/Public		Swasta/Private		Jumlah/Total	
	2018/2019	2019/2020	2018/2019	2019/2020	2018/2019	2019/2020
(1)	(14)	(15)	(16)	(17)	(18)	(19)
Lubuk Sikarah	1 385	1 520	-	-	1 385	1 520
Tanjung Harapan	1 401	1 658	121	107	1 522	1 765
Kota Solok	2 786	3 178	121	107	2 907	3 285

Catatan/Note: ¹ Jumlah guru termasuk kepala sekolah dan guru/*The total of teachers including headmaster and teacher*

Sumber/Source: Kementerian Pendidikan dan Kebudayaan, Sistem Data Pokok Pendidikan, data semester ganjil/ *Ministry of Educations and Culture, Basic Education Data System, odd semester*

Tabel 4.1.9
Table

Jumlah Sekolah, Guru, dan Murid Madrasah Aliyah (MA) di Bawah Kementerian Agama Menurut Kecamatan di Kota Solok, 2018/2019 dan 2019/2020
Number of Schools, Teachers, and Pupils in Madrasah Aliyah (MA) Under the Ministry of Religious Affairs by Subdistrict in Solok Municipality, 2018/2019 and 2019/2020

Kecamatan Subdistrict	Sekolah/Schools					
	Negeri/Public		Swasta/Private		Jumlah/Total	
	2018/2019	2019/2020	2018/2019	2019/2020	2018/2019	2019/2020
(1)	(2)	(3)	(4)	(5)	(6)	(7)
Lubuk Sikarah		1	1	1	1	1
Tanjung Harapan		-	-	-	-	-
Kota Solok		1	1	1	1	1

Lanjutan Tabel/*Continued Table 4.1.9*

Kecamatan Subdistrict	Guru ¹ /Teachers ¹					
	Negeri/Public		Swasta/Private		Jumlah/Total	
	2018/2019	2019/2020	2018/2019	2019/2020	2018/2019	2019/2020
(1)	(8)	(9)	(10)	(11)	(12)	(13)
Lubuk Sikarah	41	55	-	-	41	55
Tanjung Harapan	-	-	-	-	-	-
Kota Solok	41	55	-	-	41	55

Lanjutan Tabel/*Continued Table* 4.1.9

Kecamatan Subdistrict	Murid/Students					
	Negeri/Public		Swasta/Private		Jumlah/Total	
	2018/2019	2019/2020	2018/2019	2019/2020	2018/2019	2019/2020
(1)	(14)	(15)	(16)	(17)	(18)	(19)
Lubuk Sikarah	545	614	-	-	545	614
Tanjung Harapan	-	-	-	-	-	-
Kota Solok	545	614	-	-	545	614

Sumber/Source: Kementerian Agama Kota Solok, Data Semester Ganjil/Ministry of Solok Municipality Religious Affairs, Odd Semester Data

Tabel
Table 4.1.10

Jumlah Perguruan Tinggi, Mahasiswa, dan Tenaga Edukatif (Negeri dan Swasta) di Bawah Kementerian Agama Menurut Kecamatan di Kota Solok, 2018/2019 dan 2019/2020
Number of Universities, Students, and Lecturers Under the Ministry of Religious Affairs by Subdistrict in Solok Municipality, 2018/2019 and 2019/2020

Kecamatan Subdistrict	Perguruan Tinggi/Universitas					
	Negeri/Public		Swasta/Private		Jumlah/Total	
	2018/2019	2019/2020	2018/2019	2019/2020	2018/2019	2019/2020
(1)	(2)	(3)	(4)	(5)	(6)	(7)
Lubuk Sikarah	-	-	-	-	-	-
Tanjung Harapan	-	-	-	-	-	-
Kota Solok	-	-	-	-	-	-

Lanjutan Tabel/*Continued Table* 4.1.10

Kecamatan <i>Subdistrict</i>	Mahasiswa/ <i>Students</i>					
	Negeri/ <i>Public</i>		Swasta/ <i>Private</i>		Jumlah/ <i>Total</i>	
	2018/2019	2019/2020	2018/2019	2019/2020	2018/2019	2019/2020
(1)	(8)	(9)	(10)	(11)	(12)	(13)
Lubuk Sikarah	-	-	-	-	-	-
Tanjung Harapan	-	-	-	-	-	-
Kota Solok	-	-	-	-	-	-

Lanjutan Tabel/*Continued Table 4.1.10*

Kecamatan Subdistrict	Tenaga Educatif/Lecturers					
	Negeri/Public		Swasta/Private		Jumlah/Total	
	2018/2019	2019/2020	2018/2019	2019/2020	2018/2019	2019/2020
(1)	(14)	(15)	(16)	(17)	(18)	(19)
Lubuk Sikarah	-	-	-	-	-	-
Tanjung Harapan	-	-	-	-	-	-
Kota Solok	-	-	-	-	-	-

Sumber/Source: Kementerian Agama Kota Solok, Data Semester Ganjil/Ministry of Solok Municipality Religious Affairs, Odd Semester Data

Tabel
Table 4.1.11

**Jumlah Perguruan Tinggi (Negeri dan Swasta) di Bawah
Kementerian Riset, Teknologi dan Pendidikan Tinggi
Menurut Kecamatan di Kota Solok, 2018/2019 dan
2019/2020**

***Number of Universities Under the Ministry of Research,
Technology and Higher Education by Subdistrict in Solok
Municipality, 2018/2019 and 2019/2020***

Kecamatan Subdistrict	Perguruan Tinggi/Universitas					
	Negeri/Public		Swasta/Private		Jumlah/Total	
	2018/2019	2019/2020	2018/2019	2019/2020	2018/2019	2019/2020
(1)	(2)	(3)	(4)	(5)	(6)	(7)
Lubuk Sikarah	1	1	-	-	1	1
Tanjung Harapan	-	-	4	3	4	3
Kota Solok	1	1	4	3	5	4

Sumber/Source: Masing-masing Perguruan Tinggi di Kota Solok/Each University at Solok Municipality

Tabel 4.1.12 **Jumlah Desa¹/Kelurahan yang Memiliki Fasilitas Sekolah Menurut Kecamatan dan Tingkat Pendidikan di Kota Solok, 2014, 2018, dan 2019**
Number of Villages¹ Having Educational Facilities by Subdistrict and Educational Level in Solok Municipality, 2014, 2018, dan 2019

Kecamatan Subdistrict	SD Primary School		
	2014	2018	2019
(1)	(2)	(3)	(4)
Lubuk Sikarah	7	7	7
Tanjung Harapan	6	6	6
Kota Solok	13	13	13

Lanjutan Tabel/*Continued Table* 4.1.12

Kecamatan <i>Subdistrict</i>	SMP <i>Junior High School</i>		
	2014	2018	2019
(1)	(5)	(6)	(7)
Lubuk Sikarah	3	4	4
Tanjung Harapan	4	4	5
Kota Solok	7	8	9

Lanjutan Tabel/*Continued Table 4.1.12*

Kecamatan Subdistrict	SMA Senior High School		
	2014	2018	2019
(1)	(8)	(9)	(10)
Lubuk Sikarah	3	3	3
Tanjung Harapan	2	3	3
Kota Solok	5	6	6

Lanjutan Tabel/*Continued Table* 4.1.12

Kecamatan <i>Subdistrict</i>	SMK <i>Vocational School</i>		
	2014	2018	2019
(1)	(11)	(12)	(13)
Lubuk Sikarah	1	1	1
Tanjung Harapan	4	4	4
Kota Solok	5	5	5

Lanjutan Tabel/*Continued Table* 4.1.12

Kecamatan <i>Subdistrict</i>	Perguruan Tinggi <i>University</i>		
	2014	2018	2019
(1)	(14)	(15)	(16)
Lubuk Sikarah	2	1	1
Tanjung Harapan	3	4	3
Kota Solok	5	5	4

Catatan/*Note*: ¹ Desa pada tabel ini termasuk Unit Permukiman Transmigrasi (UPT) yang masih dibina oleh kementerian terkait dan nagari di Provinsi Sumatera Barat/*Villages in this table include Transmigration Settlement Unit which is still fostered by the relevant ministries and the nagari in the Province of Sumatera Barat*

Sumber/*Source*: BPS, Pendataan Potensi Desa (Podes)/ *BPS—Statistics Indonesia, Village Potential Data Collection*

Tabel
Table 4.1.13**Persentase Penduduk Usia 7-24 Tahun Menurut Jenis Kelamin dan Partisipasi Sekolah di Kota Solok, 2019**
Percentage of Population of Age 7-24 Years by Sex and School Enrolment by Subdistrict in Solok Municipality, 2019

Jenis Kelamin Sex	Partisipasi Sekolah School Participation		
	Tidak/Belum Pernah Sekolah Not/Never Attending School	Masih Sekolah Attending School	Tidak Bersekolah Lagi Not Attending School Anymore
(1)	(2)	(3)	(4)
Laki-laki/Male	0,99	71,37	27,64
Perempuan/Female	-	77,49	22,51
Kota Solok	0,49	74,46	25,05

Sumber/Source: BPS Kota Solok/ BPS-Statistics of Solok Municipality

Tabel 4.1.14 **Angka Partisipasi Murni (APM) dan Angka Partisipasi Kasar (APK) Menurut Jenjang Pendidikan di Kota Solok, 2019**
Net Enrollment Rate and Gross Enrollment Rate by Educational Level in Solok Municipality, 2019

Jenjang Pendidikan Educational Level	APM Net Enrollment Rate	APK Gross Enrollment Rate
(1)	(2)	(3)
SD/MI/Sederajat/Elementary School	98,84	106,96
SMP/MTs/Sederajat/Junior High School	75,75	89,78
SMA/MA/Sederajat/Senior High School	69,26	71,04

Sumber/Source: BPS Kota Solok/ BPS-Statistics of Solok Municipality

4.2 KESEHATAN HEALTH

Tabel 4.2.1 **Jumlah Desa¹/Kelurahan Yang Memiliki Sarana Kesehatan Menurut Kecamatan di Kota Solok, 2014–2019**
Table *Number of Villages¹ Having Health Facilities by Subdistrict in Solok Municipality, 2014–2019*

Kecamatan Subdistrict	Rumah Sakit Hospital		
	2014	2018	2019
(1)	(2)	(3)	(4)
Lubuk Sikarah	1	1	1
Tanjung Harapan	1	1	1
Kota Solok	2	2	2

Lanjutan Tabel/*Continued Table 4.2.1*

Kecamatan <i>Subdistrict</i>	Rumah Sakit Bersalin <i>Maternity Hospital</i>		
	2014	2018	2019
(1)	(5)	(6)	(7)
Lubuk Sikarah	2	2	2
Tanjung Harapan	1	1	2
Kota Solok	3	3	4

Lanjutan Tabel/*Continued Table 4.2.1*

Kecamatan <i>Subdistrict</i>	Poliklinik <i>Polyclinic</i>		
	2014	2018	2019
(1)	(8)	(9)	(10)
Lubuk Sikarah	-	-	-
Tanjung Harapan	4	3	-
Kota Solok	4	3	-

Lanjutan Tabel/*Continued Table 4.2.1*

Kecamatan <i>Subdistrict</i>	Puskesmas <i>Public Health Center</i>		
	2014	2018	2019
(1)	(11)	(12)	(13)
Lubuk Sikarah	2	2	2
Tanjung Harapan	2	2	2
Kota Solok	4	4	4

Lanjutan Tabel/*Continued Table 4.2.1*

Kecamatan <i>Subdistrict</i>	Puskesmas Pembantu <i>Subsidiary of Public Health Center</i>		
	2014	2018	2019
(1)	(14)	(15)	(16)
Lubuk Sikarah	5	5	5
Tanjung Harapan	6	6	6
Kota Solok	11	11	11

Lanjutan Tabel/*Continued Table 4.2.1*

Kecamatan Subdistrict	Apotek Pharmacy		
	2014	2018	2019
(1)	(17)	(18)	(19)
Lubuk Sikarah	4	2	4
Tanjung Harapan	1	2	3
Kota Solok	5	4	7

Catatan/Note: ¹ Desa pada tabel ini termasuk Unit Permukiman Transmigrasi (UPT) yang masih dibina oleh kementerian terkait dan nagari di Provinsi Sumatera Barat/Villages in this table include Transmigration Settlement Unit which is still fostered by the relevant ministries and the nagari in the Province of Sumatera Barat

Sumber/Source: BPS, Pendataan Potensi Desa (Podes)/ BPS—Statistics Indonesia, Village Potential Data Collection

Tabel
Table 4.2.2

Jumlah Rumah Sakit Umum, Rumah Sakit Khusus, Rumah Sakit/Rumah Bersalin, Puskesmas, Klinik/Balai Kesehatan, Posyandu, dan Polindes Menurut Kecamatan di Kota Solok, 2018 dan 2019
Number of General Hospital, Special Hospital, Maternity Hospital and Public Health Center, Medical Clinic, Integrated Service Post, Village maternity Cottage by Subdistrict in Solok Municipality, 2018 and 2019

Kecamatan Subdistrict	Rumah Sakit Umum General Hospital		Rumah Sakit Khusus Special Hospital	
	2018	2019	2018	2019
(1)	(2)	(3)	(4)	(5)
Lubuk Sikarah	1	1	-	-
Tanjung Harapan	1	1	-	-
Kota Solok	2	2	-	-

Lanjutan Tabel/*Continued Table 4.2.2*

Kecamatan <i>Subdistrict</i>	Rumah Sakit Bersalin/ Rumah Bersalin <i>Maternity Hospital</i>		Puskesmas <i>Public Health Center</i>	
	2018	2019	2018	2019
(1)	(6)	(7)	(8)	(9)
Lubuk Sikarah	1	1	2	2
Tanjung Harapan	1	1	2	2
Kota Solok	2	2	4	4

Lanjutan Tabel/*Continued Table 4.2.2*

Kecamatan <i>Subdistrict</i>	Klinik/Balai Kesehatan <i>Medical Clinic</i>		Posyandu <i>Integrated Service Post</i>		Polindes <i>Village Maternity Cottage</i>	
	2018	2019	2018	2019	2018	2019
(1)	(10)	(11)	(12)	(13)	(14)	(15)
Lubuk Sikarah	1	1	42	42	7	7
Tanjung Harapan	6	6	43	43	6	6
Kota Solok	7	7	85	85	13	13

Sumber/*Source*: Dinas Kesehatan Kota Solok/*Public Health Service of Solok Municipality*

Tabel 4.2.3 **Jumlah Tenaga Kesehatan Menurut Kecamatan di Kota Solok, 2019**
Table 4.2.3 **Number of Medical Personnel by Subdistrict in Solok Municipality, 2019**

Kecamatan Subdistrict	Dokter Doctor	Perawat Nurse	Bidan Midwife	Farmasi Pharma- ceutical	Ahli Gizi Nutritionist
(1)	(2)	(3)	(4)	(5)	(6)
Lubuk Sikarah	13	55	37	9	5
Tanjung Harapan	7	32	26	8	5
Kota Solok	19	87	63	17	10

Sumber/Source: Dinas Kesehatan Kota Solok/Public Health Service of Solok Municipality

Tabel 4.2.4 Jumlah Kasus Penyakit Menular Menurut Kecamatan dan Jenis Penyakit di Kota Solok, 2019
Number of Cases of Communicable Disease by Subdistrict and kind of Diseases in Solok Municipality, 2019

Kecamatan Subdistrict	HIV/AIDS	Infeksi Menular Seksual Sexually Trans-mitted Infections	DBD Dengue Fever	Diare Diarrhea	TBC Tuberculosis	Malaria Malaria
(1)	(2)	(3)	(4)	(5)	(6)	(7)
Lubuk Sikarah	2	-	31	1 429	38	-
Tanjung Harapan	6	2	22	909	30	-
Kota Solok	8	2	53	2 338	68	-

Sumber/Source: Dinas Kesehatan Kota Solok/ Public Health Service of Solok Municipality

Tabel 4.2.5 **Jumlah Tenaga Kesehatan Menurut Kecamatan di Kota Solok, 2019**
Table **Number of Medical Personnel by Subdistrict in Solok Municipality, 2019**

Kecamatan Subdistrict	Tenaga Medis Medical Personnel	Tenaga Paramedis Perawatan Nursing Paramedical Personnel
(1)	(2)	(3)
Lubuk Sikarah	14	56
Tanjung Harapan	5	28
Kota Solok	19	84

Lanjutan Tabel/*Continued Table 4.2.5*

Kecamatan Subdistrict	Tenaga Paramedis Non Perawatan Non Nursing Paramedical Personnel	Tenaga Non Medis Non Medical Personnel	Jumlah Total
(1)	(4)	(5)	(6)
Lubuk Sikarah	87	15	172
Tanjung Harapan	47	6	86
Kota Solok	134	21	258

Sumber/Source: Dinas Kesehatan Kota Solok/*Public Health Service of Solok Municipality*

Tabel 4.2.6 **Persentase Penduduk yang Mempunyai Keluhan Kesehatan Selama Sebulan Terakhir Menurut Kecamatan di Kota Solok, 2014-2019**
Percentage of People Who Had Health Complaint During a Month Prior to The Survey by Subdistrict in Solok Municipality, 2014-2019

Kecamatan Subdistrict	2014	2015	2016	2017	2018	2019
(1)	(2)	(3)	(4)	(5)	(6)	(7)
Lubuk Sikarah
Tanjung Harapan
Kota Solok	30,72	22,64	25,17	20,36	32,01	26,20

Sumber/Source: BPS, Survei Sosial Ekonomi Nasional (Susenas)/BPS-Statistics Indonesia, National Socioeconomic Survey

Tabel
Table 4.2.7**Jumlah Sarana Kesehatan di Kota Solok, 2019**
Number of Health Facilities in Solok Municipality, 2019

jenis Sarana Kesehatan Types of Health Facilities		Jumlah Total
(1)		(2)
1.	Rumah Sakit Umum	1
2.	Rumah Sakit Tentara	1
3.	Rumah Sakit Bersalin	2
4.	Rumah Bersalin	-
5.	Puskesmas	4
6.	Puskesmas Pembantu	17
7.	Puskesmas Keliling	-
8.	Praktek Dokter Perorangan	-
9.	Balai Pengobatan	7
10.	Poskeskel	13
11.	Posyandu	85
12.	Praktek Pengobatan Tradisional	100
13.	Apotek/Toko Obat	34
14.	Apotik Rakyat	-
15.	Industri Obat Tradisional	-
Jumlah/Total		264

Sumber/Source: Dinas Kesehatan Kota Solok/Public Health Service of Solok Municipality

Tabel 4.2.8 Jumlah Balita yang Pernah Mendapat Imunisasi Menurut Jenis Imunisasi di Kota Solok, 2018-2019
Number of Children Under Five Years Who Had Immunization by Type of Immunization in Solok Municipality, 2018-2019

Jenis Imunisasi Type of Immunizations	2018	2019
(1)	(2)	(3)
BCG	1 463	1 484
Campak/Measles	1 271	1 410
DPT 1/ HB/Hib	1 458	1 480
DPT 2/HB/Hib	1 454	1 485
DPT 3/HB/Hib	1 439	1 468
Polio 1	1 469	1 484
Polio 2	1 466	1 480
Polio 3	1 449	1 485
Polio 4	1 439	1 468

Sumber/Source: Dinas Kesehatan Kota Solok/Public Health Service of Solok Municipality

Tabel 4.2.9 Jumlah Bayi Lahir, Bayi Berat Badan Lahir Rendah (BBLR), BLBR Dirujuk, dan Bergizi Buruk di Kota Solok, 2019
Number of Births, Babies with Low Birth Weights (LBW), Treated LBW, and Malnutrition Cases in Solok Municipality, 2019

Kecamatan Subdistrict	Bayi Lahir Baby Born	BBLR/LBW		Gizi Buruk Malnutrition
		Jumlah Total	Dirujuk Treated	
(1)	(2)	(3)	(4)	(5)
Lubuk Sikarah	781	34	-	7
Tanjung Harapan	643	26	2	2
Kota Solok	1 424	60	2	9

Sumber/Source: Dinas Kesehatan Kota Solok/Public Health Service of Solok Municipality

Tabel
Table 4.2.10

Jumlah Ibu Hamil, Melakukan Kunjungan Pemeriksaan K1, Melakukan Kunjungan Pemeriksaan K4, Kurang Energi Kronis (KEK), dan Mendapat Tablet Zat Besi (Fe) di Kota Solok, 2019
Number of Pregnant Mother, Those with One Visit and four Visits of Antenatal Care, Chronic Energy Deficiency (CED), and Receiving Iron Supplement in Solok Municipality, 2019

Kecamatan Subdistrict	Ibu Hamil Pregnant Women	Melakukan Kunjungan K1 K1 Visit	Melakukan Kunjungan K4 K4 Visit	Kurang Energi Kronis (KEK) Chronic Energy Deficiency (CED)	Mendapat Zat Besi (Fe) Receiving Iron Supplement
(1)	(2)	(3)	(4)	(5)	(6)
Lubuk Sikarah	891	891	848	78	848
Tanjung Harapan	719	757	712	62	712
Kota Solok	1 610	1 648	1 560	140	1 560

Sumber/Source: Dinas Kesehatan Kota Solok/Public Health Service of Solok Municipality

Tabel
Table 4.2.11

Jumlah Tenaga Medis dan Paramedis Perawatan di Rumah Sakit Umum Muh. Natsir Solok, 2019
Number of Medical and Nursing Paramedical in Muh. Natsir General Hospital of Solok, 2019

Jenis Tenaga Kesehatan <i>Types of Health Workers</i>		Jumlah <i>Total</i>
(1)	(2)	
Tenaga Medis/Medical Personnel		
1. Dokter Spesialis Syaraf/Neurologist	3	
2. Dokter Spesialis Bedah/Surgeon	4	
3. Dokter Spesialis Penyakit Dalam/Internist	5	
4. Dokter Spesialis Anak/Pediatrician	3	
5. Dokter Spesialis Kandungan/Obstetricians	2	
6. Dokter Spesialis Mata/Ophthalmologist	2	
7. Dokter Spesialis THT/Specialist Doctors Ear Nose Throat	2	
8. Dokter Gigi/Dentist	3	
9. Dokter Umum/General Practitioners	10	
10. Dokter Spesialis Anestesi/The Doctor Anesthesi	2	
11. Dokter Spesialis Jiwa/Psychiatrist	1	
12. Dokter Spesialis Radiologi + RM + Klinik	3	
13. Dokter Spesialis Jantung/Cardiologist	2	
Tenaga Paramedis Perawatan/Nursing Paramedical Personnel		
1. Pengatur Rawat Kesehatan/D III Kep	78	
2. Bidan/D I	1	
3. Juru rawat/SPK	7	
4. D III. Bidan	14	
5. Perawat S1	82	
6. DIV Bidan	14	
7. Perawat S2	3	
Jumlah/Total	241	

Sumber/Source: Rumah Sakit Umum Muh. Natsir Solok/Muh. Natsir General Hospital

Tabel 4.2.12 **Jumlah Tenaga Paramedis Non Perawatan di Rumah Sakit Umum Muh. Natsir Solok, 2019**
Table 4.2.12 **Number of Non Nursing Paramedical Personnel in Muh. Natsir General Hospital of Solok, 2019**

Jenis Tenaga Paramedis Non Perawatan <i>Types of Non nursing Paramedical Personnel</i>		Jumlah <i>Total</i>
(1)		(2)
1.	Apoteker	10
2.	Penata Rekam Medik	14
3.	DIV Gizi	2
4.	Penata Gizi	9
5.	Penata Anastesi	-
6.	Penata Pisioterapi	6
7.	Penata Gigi	4
8.	Penata Analisis	22
9.	Penata Radiologi	11
10.	Penata Refraksi	1
11.	Penata Farmasi	23
12.	Akademi Teknik Elektro Medik	6
Jumlah/Total		108

Sumber/Source: Rumah Sakit Umum Muh. Natsir Solok/Muh. Natsir General Hospital

Tabel
Table 4.2.13**Jumlah Tenaga Non Medis di Rumah Sakit Umum Muh.
Natsir Solok, 2019**
*Number of Non Medical Personnel in Muh. Natsir General
Hospital of Solok, 2019*

Jenis Tenaga Non-medis <i>Types of Non Medical Personnel</i>		Jumlah <i>Total</i>
(1)		(2)
1.	S2 Umum	10
2.	S2 Kesehatan	35
3.	S1 Umum	15
4.	S1 Kesehatan/Fisioterapi	158
5.	DIII Kesehatan	191
6.	DIII Umum	2
7.	DI Kesehatan	1
8.	Sekolah Menengah Atas (SMA)	29
9.	Sekolah Menengah Pertama (SMP)	-
10.	Sekolah Dasar (SD)	1
Jumlah/Total		442

Sumber/Source: Rumah Sakit Umum Muh. Natsir Solok/Muh. Natsir General Hospital

Tabel 4.2.14 Jumlah Tempat Tidur, Pasien Rawat Inap, dan Hari Rawatan di Rumah Sakit Umum Muh. Natsir Solok, 2019
Numbers of Beds, Inpatients, and Nursing Days in Muh. Natsir General Hospital of Solok, 2019

Bagian Fungsional Department	Tempat Tidur Beds	Pasien Patients	Jumlah Hari Rawatan Days of Treatment	Rata-rata Hari Rawatan Average Days of Treatment
(1)	(2)	(3)	(4)	(5)
1. Kebidanan/ <i>Obstetry and Gynecology</i>	26	1 132	3 575	2,94
2. Bedah/ <i>Surgery</i>	35	2 013	9 412	3,64
3. Penyakit Dalam/ <i>Interne</i>	46	3 368	23 142	4,97
4. Kesehatan Anak/ <i>Children's Health</i>	28	1 028	5 507	4,51
5. Mata, THT/ <i>Eye, ENT</i>	11	495	1 810	3,03
6. Perinatologi/ <i>Perinatology</i>	18	361	3 474	8,89
7. VIP	13	956	1 773	3,50
8. ICU (CVCU)	9	415	1 220	2,26
9. Paru/ <i>Pulmology</i>	17	556	2 887	5,07
Kota Solok	203	10 324	52 800	38,81

Sumber/Source: Rumah Sakit Umum Muh. Natsir Solok/Muh. Natsir General Hospital

Tabel
Table 4.2.15

Rujukan Dari Bawah dan Rujukan ke Atas Untuk Pasien Rawat Jalan di Rumah Sakit Umum Muh. Natsir Solok, 2019
Number of Non Nursing Paramedical Personnel in Muh. Natsir General Hospital of Solok, 2019

Bagian Fungsional <i>Department</i>		Rujukan dari Bawah <i>Referral from Below</i>	Rujukan ke Atas <i>Referral from Below</i>
(1)		(2)	(3)
1.	Interne	9 288	53
2.	Bedah	6 151	21
3.	Bedah Orthopedi	4 815	2
4.	Mata	3 198	10
5.	Neurologi	18 653	25
6.	THT	3 282	13
7.	Paru	1 658	9
8.	Kulit/Kelamin	4 048	21
9.	Kebidanan	935	10
10.	Jiwa	7 124	3
11.	Gigi	2 368	6
12.	Anak	1 539	53
13.	Jantung	5 900	101
14.	Fisioterapi	14 590	0
15.	IGD	9 918	130
Jumlah/Total		93 467	457

Sumber/Source: Rumah Sakit Umum Muh. Natsir Solok/Muh. Natsir General Hospital

Tabel 4.2.16 **Jumlah Kasus 10 Penyakit Terbanyak di Rumah Sakit Umum Muh. Natsir Solok (Rawat Inap), 2019**
Table 4.2.16 **Number of Cases of the 10 Most Diseases in Muh. Natsir General Hospital of Solok (Inpatients), 2019**

Jenis Penyakit Types of Diseases		Jumlah Kasus Number of Cases	Persentase Percentage
(1)		(2)	(3)
1.	<i>Bronchopneumonia</i>	508	16
2.	<i>Cerebral Infarction</i>	428	14
3.	<i>Gastroenteritis and Colitis of Unspecified Origin</i>	375	12
4.	<i>Dengue Haemorrhagic Fever</i>	314	10
5.	<i>Acute Subendocardial Myocardial Infarction</i>	295	9
6.	<i>Paranoid Schizophrenia</i>	291	9
7.	<i>Unspecified Diabetes Mellitus Without Complications</i>	285	9
8.	<i>Gastritis Unspecified</i>	224	7
9.	<i>Intracerebral Haemorrhage, Unspecified</i>	219	7
10.	<i>Chronic Obstructive Pulmonary Disease Unspecified</i>	218	7
Jumlah/Total		3 157	100

Sumber/Source: Rumah Sakit Umum Muh. Natsir Solok/Muh. Natsir General Hospital

Tabel
Table 4.2.17**Jumlah Kasus 10 Penyakit Terbanyak di Rumah Sakit Umum Muh. Natsir Solok (Rawat Jalan), 2019**
Number of Cases of the 10 Most Diseases in Muh. Natsir General Hospital of Solok (Outpatients), 2019

Jenis Penyakit Types of Diseases		Jumlah Kasus Number of Cases	Persentase Percentage
(1)	(2)	(3)	(3)
1.	<i>Chronic Renal Failure, Unspecified</i>	5 268	18
2.	<i>Low Back Pain</i>	5 007	17
3.	<i>Sciatica</i>	3 174	11
4.	<i>Other Hypertropic Osteoarthropathy</i>	2 630	9
5.	<i>Posttraumatic Arthrosis of Other Joint</i>	2 476	8
6.	<i>Cervitobrachial Syndrome</i>	2 408	8
7.	<i>Paranoid Schizoprenia</i>	2 405	8
8.	<i>Fracture of other Parts of Forearm</i>	2 233	7
9.	<i>Congestive Hearth Failure</i>	2 227	7
10.	<i>Non Insulin Dependent Diabetes Mellitus With Coma</i>	2 165	7
Jumlah/Total		29 993	100

Sumber/Source: Rumah Sakit Umum Muh. Natsir Solok/Muh. Natsir General Hospital

Tabel
Table 4.2.18**Pasien Rawat Inap Menurut Bulan dan Jenis Kelamin di
Rumah Sakit Umum Muh. Natsir Solok, 2019**
**Number of Inpatients by Month and Sex in Muh. Natsir
General Hospital of Solok, 2019**

Bulan Month	Anak-anak/Children			Dewasa/Adult		
	Laki-laki Male	Perempuan Female	Jumlah Total	Laki-laki Male	Perempuan Female	Jumlah Total
(1)	(2)	(3)	(4)	(5)	(6)	(7)
Januari/January	95	74	169	418	607	1 025
Februari/February	80	87	167	429	615	1 044
Maret/March	109	76	185	458	586	1 054
April/April	88	64	152	410	473	883
Mei/May	77	68	145	414	577	991
Juni/June	108	58	166	452	607	1 059
Juli/July	135	94	229	525	784	1 309
Agustus/August	124	103	227	484	638	1 122
September/September	95	80	175	444	619	1 063
Oktober/October	81	70	151	514	580	1 094
November/November	78	66	144	480	661	1 141
Desember/December	93	65	158	648	505	1 153
Jumlah/Total	1 163	905	2 068	5 686	7 264	12 950

Sumber/Source: Rumah Sakit Umum Muh. Natsir Solok/Muh. Natsir General Hospital

Tabel
Table 4.2.19

Banyaknya Pasien yang Meninggal Menurut Bulan dan Jenis Kelamin di Rumah Sakit Umum Muh. Natsir Solok, 2019
Number of Patient Who Died by Month and Sex in Muh. Natsir General Hospital of Solok, 2019

Bulan Month	Laki-laki Male	Perempuan Female	Jumlah Total
(1)	(2)	(3)	(4)
Januari/January	25	21	46
Februari/February	16	24	40
Maret/March	28	20	48
April/April	25	19	44
Mei/May	24	19	43
Juni/June	20	26	46
Juli/July	25	31	56
Agustus/August	20	27	47
September/September	26	20	46
Oktober/October	26	17	43
November/November	16	21	37
Desember/December	29	26	55
Jumlah/Total	280	271	551

Sumber/Source: Rumah Sakit Umum Muh. Natsir Solok/Muh. Natsir General Hospital

Tabel
Table 4.2.20

Jumlah Ibu yang Melahirkan Menurut Bulan dan Kondisi Anak Terlahir di Rumah Sakit Umum Muh. Natsir Solok, 2019
Number of Mother Giving Birth and Child Condition at Birth in Muh. Natsir General Hospital of Solok, 2019

Bulan Month	Ibu yang Melahirkan Mother Giving Birth	Bayi Lahir Hidup Born Alive	Bayi Lahir Mati Stillborn
(1)	(2)	(3)	(4)
Januari/January	70	59	-
Februari/February	95	45	7
Maret/March	68	63	-
April/April	58	36	-
Mei/May	54	27	-
Juni/June	84	73	-
Juli/July	96	86	4
Agustus/August	76	60	3
September/September	61	53	-
Oktober/October	45	38	-
November/November	44	36	1
Desember/December	55	48	1
Jumlah/Total	806	624	16

Sumber/Source: Rumah Sakit Umum Muh. Natsir Solok/Muh. Natsir General Hospital

Tabel
Table 4.2.21

**Jumlah Kunjungan Pasien Ke Puskesmas Menurut
Kecamatan dan Bulan di Rumah Sakit Umum Muh. Natsir
Solok, 2019**
*Number of Patient Visited at Public Helth Center by
Subdistrict and Month in Muh. Natsir General Hospital of
Solok, 2019*

Bulan Month	Puskesmas di Kecamatan Lubuk Sikarah <i>Public Health Centers at TLubuk Sikarah Subdistrict</i>			Puskesmas di Kecamatan Tanjung Harapan <i>Public Health Centers at Tanjung Harapan Subdistrict</i>		
	Umum <i>General</i>	BPJS		Umum <i>General</i>	BPJS	
		PBI	Non-PBI		PBI	Non-PBI
(1)	(2)	(3)	(4)	(5)	(6)	(7)
Januari/ <i>January</i>	463	1 803	1 008	519	655	783
Februari/ <i>February</i>	489	1 828	1 069	486	674	744
Maret/ <i>March</i>	374	1 817	1 078	511	731	795
April/ <i>April</i>	429	1 764	1 072	791	780	583
Mei/ <i>May</i>	425	1 672	1 063	394	678	653
Juni/ <i>June</i>	387	1 585	1 046	561	708	686
Juli/ <i>July</i>	498	1 954	1 129	703	964	790
Agustus/ <i>August</i>	497	1 890	1 095	698	675	935
September/ <i>September</i>	464	1 879	1 100	595	715	901
Oktober/ <i>October</i>	470	1 870	1 127	654	769	840
November/ <i>November</i>	441	1 924	1 124	659	1083	625
Desember/ <i>December</i>	410	1 845	1 111	539	1032	558
Jumlah/Total	4 576	11 293	10 563	7 110	9 464	8 893

Sumber/*Source*: Rumah Sakit Umum Muh. Natsir Solok/*Muh. Natsir General Hospital*

Tabel 4.2.22 Jumlah Peserta Berobat ke Puskesmas dan Jumlah Rujukan ke Rumah Sakit di Kota Solok, 2019
Number of Participants at Public Health Center and Number of Referrals to The Hospitals in Solok Municipality, 2019

Puskesmas <i>Public Health Centers</i>	Jumlah Peserta Berobat <i>Number of Participants</i>	Jumlah Rujukan ke Rumah Sakit <i>Number of Referrals to The Hospitals</i>		
		RS Tipe C/D	RS Tipe B	RS Tipe A
(1)	(2)	(3)	(4)	(5)
Tanah Garam	21 856	3 781	711	-
Tanjung Paku	25467	2 126	1 582	-
Kampai Tabu Karambia	13 768	1 012	1 499	-
Nan Balimo	16 356	152	467	5
Jumlah/Total	102 914	9 197	5 841	5

Sumber/Source: Masing-masing Puskesmas/Each Public Health Center

Tabel 4.2.23 Jumlah Pelayanan Rawat Jalan dan Rawat Inap Bagi Peserta BPJS Kesehatan di Kota Solok, 2019
Number of Outpatient and Inpatient Services for BPJS Kesehatan Members in Solok Municipality, 2019

Jenis Pelayanan Types of Services	Jumlah Pelayanan* Number of Services*
(1)	(2)
1. Rawat Jalan Tingkat Pertama (RJTP)	
Jumlah Kasus	12 617
Rate	21,56
Peserta Terdaftar	58 517
2. Rawat Jalan Tingkat Lanjutan (RJTL)	
Jumlah Kasus	126 174
Rate	181,73
3. Rawat Inap Tingkat Lanjutan (RITL)	
Jumlah Kasus	13 177
Rate	18,98
4. Kasus Obat Kronis Rawat Jalan	
Jumlah Kasus	17 413

Catatan/Note: *Data berdasarkan klaim yang sudah diajukan oleh Rumah Sakit sampai dengan bulan pelayanan Oktober 2019, Rate Kota Solok menjadi sangat tinggi dikarenakan adanya RSUD M. Natsir sebagai FKRTL rujukan tertinggi (Kelas RSnya) untuk semua kabupaten/kota yang berada di wilayah kerja BPJS Kesehatan Cabang Solok

Sumber/Source: BPJS Kesehatan Cabang Solok/Solok Branch BPJS-Kesehatan

Tabel 4.2.24 **Jumlah 10 Kasus Diagnosa Terbanyak Rawat Jalan Tingkat Lanjut Peserta BPJS Kesehatan di Kota Solok, 2019**
Table **Number of 10 Most Advanced Outpatient Diagnostic Cases of BPJS Kesehatan Members in Solok Municipality, 2019**

Jenis Diagnosa <i>Types of Diagnosis</i>		Jumlah Kasus <i>Number of Cases</i>
(1)		(2)
1.	Q-5-18-0-Konsultasi atau Pemeriksaan Lain-lain	46 414
2.	Q-5-44-0-Penyakit Kronis Kecil Lain-lain	35 977
3.	M-3-16-0-Prosedur Terapi Fisik dan Prosedur Kecil Muskulosletal	10 041
4.	Z-3-27-0-Perawatan Luka	4 230
5.	N-3-15-0-Prosedur Dialisis	3 862
6.	Q-5-42-0-Penyakit Akut Kecil Lain-lain	3 739
7.	U-3-16-0-Prosedur Pada Gigi	3 007
8.	Z-3-25-0-Prosedur Ultrasound Ginekologik	2 354
9.	Q-5-25-0-Gastrointestinal Akut	1 715
10.	Z-3-12-0-Prosedur Rehabilitasi	1 626
Jumlah/Total		112 965

Sumber/Source: BPJS Kesehatan Cabang Solok/Solok Branch BPJS-Kesehatan

Tabel
Table 4.2.25**Jumlah 10 Kasus Diagnosa Terbanyak Rawat Inap Tingkat Lanjut Peserta BPJS Kesehatan di Kota Solok, 2019**
Number of 10 Most Advanced Inpatient Diagnostic Cases of BPJS Kesehatan Members in Solok Municipality, 2019

Jenis Diagnosa Types of Diagnosis		Jumlah Kasus Number of Cases
(1)		(2)
1.	O-6-10-I-Operasi Pembedahan Caesar Ringan	1 786
2.	K-4-17-I-Nyeri ABdomen & Gastroenteritis Lain-lain (Ringan)	688
3.	A-4-13-I-Infeksi Non Bakteri Ringan	396
4.	K-4-18-I-Diagnosis Sistem Pencernaan Lain-lain (Ringan)	365
5.	O-6-13-I-Persalinan Vaginal Ringan	361
6.	A-4-14-I-Penyakit Infeksi Bakteri Dan Parasit Lain-lain (Ringan)	300
7.	J-4-16-I-Simple Pneumonia & Whooping Cough Ringan	296
8.	L-1-40-I-Prosedur pada Kulit, Jaringan Bawah Kulit dan Payudara Ringan	248
9.	W-4-16-I-Gangguan Antepartum Ringan	236
10.	K-1-13-I-Prosedur Appendik Ringan	235
Jumlah/Total		4 911

Sumber/Source: BPJS Kesehatan Cabang Solok/Solok Branch BPJS-Kesehatan

Tabel 4.2.26 Jumlah Peserta KB Baru Menurut Kecamatan dan Alat Kontrasepsi yang Digunakan di Kota Solok, 2019
Table Number of New KB Participants by Subdistrict and Contraception Used in Solok Municipality, 2019

Kecamatan Subdistrict	Alat Kontrasepsi yang Digunakan Contraception Used					Lainnya Others	Jumlah Total
	IUD	Suntik Injection	Implan Implant	MOW	MOP		
(1)	(2)	(3)	(4)	(5)	(6)	(7)	(8)
Lubuk Sikarah	457	110	212	270	4	328	1 381
Tanjung Harapan	195	306	97	-	1	187	786
Kota Solok	652	416	309	270	5	515	2 167

Sumber/Source: Dinas Pengendalian Penduduk dan KB Kota Solok/Population Control and Family Planning Extension Service of Solok Municipality

Tabel
Table 4.2.27**Jumlah Alat Kontrasepsi yang Digunakan PUS Menurut Kecamatan dan Jenis Alat Kontrasepsi di Kota Solok, 2019**
Number of Contraceptions Used by Spouses of Fertile Age by Subdistrict and Type in Solok Municipality, 2019

Kecamatan Subdistrict	Jenis Alat Kontrasepsi Types of Contraceptions					Lainnya Others	Jumlah Total
	IUD	Suntik Injection	Implan Implant	MOW	MOP		
(1)	(2)	(3)	(4)	(5)	(6)	(7)	(8)
Lubuk Sikarah	1 904	1 296	775	358	32	820	4 374
Tanjung Harapan	668	1 016	378	232	7	771	3 072
Kota Solok	2 572	2 312	1 193	590	39	1 551	7 446

Sumber/Source: Dinas Pengendalian Penduduk dan KB Kota Solok/Population Control and Family Planning Extension Service of Solok Municipality

Tabel
Table 4.2.28**Jumlah Pasangan Usia Subur, Jumlah Peserta KB, dan Jumlah Bukan Peserta KB Menurut Kecamatan di Kota Solok, 2019**
Number of Spouses of Fertile Age, KB Participants, and Non KB Participant by Subdistrict in Solok Municipality, 2019

Kecamatan Subdistrict	Pasangan Usia Subur Spouses of Fertile Ages	Peserta KB/Acceptors		Bukan Peserta KB Non-Acceptors
		Aktif Active	Baru Implant	
(1)	(2)	(3)	(4)	(5)
Lubuk Sikarah	6 044	4 374	1 381	1 703
Tanjung Harapan	4 238	3 072	786	1 166
Kota Solok	10 282	7 446	2 167	2 869

Sumber/Source: Dinas Pengendalian Penduduk dan KB Kota Solok/Population Control and Family Planning Extension Service of Solok Municipality

Tabel 4.2.29 Banyaknya Tenaga Pengelola Program KB menurut Kecamatan di Kota Solok, 2019
Table 4.2.29 *Number of Personnel Managing of KB Program by Subdistrict in Solok Municipality, 2019*

Tenaga Pengelola Managing Staff	Kecamatan/ Subdistrict		Jumlah Total
	Lubuk Sikarah	Tanjung Harapan	
(1)	(2)	(3)	(4)
1. Pengawas PLKB	1	1	2
2. P K B	7	6	13
3. Dokter	3	2	5
4. Bidan	22	15	37
5. PPKBD	7	6	13
6. Sub PPKBD	75	66	141
Jumlah/Total	115	96	211

Sumber/Source: Dinas Pengendalian Penduduk dan KB Kota Solok/Population Control and Family Planning Extention Service of Solok Municipality

Tabel 4.2.30 Jumlah Keluarga Sejahtera (KS) Menurut Kecamatan dan Tingkatan di Kota Solok, 2019
Number of Welfare Family by Subdistrict and Level di Kota Solok, 2019

Tahapan Keluarga Sejahtera (KS) Level of Family Welfare	Kecamatan/ Subdistrict		Jumlah Total
	Lubuk Sikarah	Tanjung Harapan	
(1)	(2)	(3)	(4)
Prasejahtera/Underprivileged	198	128	326
Keluarga Sejahtera I/Prosperous Family I	1 091	827	1 918
Keluarga Sejahtera II/Prosperous Family II	8 497	7 063	15 560
Keluarga Sejahtera III/Prosperous Family III	-	-	-
Keluarga Sejahtera III Plus/Prosperous Family III Plus	-	-	-
Jumlah/Total	9 786	8 018	17 804

Sumber/Source: Dinas Pengendalian Penduduk dan KB Kota Solok/Population Control and Family Planning Extention Service of Solok Municipality

4.3 AGAMA DAN SOSIAL LAINNYA RELIGION AND OTHER SOCIAL AFFAIRS

Tabel 4.3.1 **Jumlah Penduduk Menurut Kecamatan dan Agama yang Dianut di Kota Solok, 2019**
Table 4.3.1 **Population by Subdistrict and Religion in Solok Municipality, 2019**

Kecamatan Subdistrict	Islam	Protestan Protestant	Katolik Catholic	Hindu	Budha Buddha	Jumlah Total
(1)	(2)	(3)	(4)	(5)	(6)	(7)
Lubuk Sikarah	40 106	355	179	-	1	40 641
Tanjung Harapan	33 371	160	91	-	8	33 630
Kota Solok	73 477	515	270	-	9	74 271

Sumber/Source: Dinas Kependudukan dan Pencatatan Sipil Kota Solok/Population and Civil Registration of Solok Municipality

Tabel 4.3.2 **Jumlah Tempat Peribadatan Menurut Kecamatan di Kota Solok, 2019**
Table **Number of Places of Worship by Subdistrict and Religion in Solok Municipality, 2019**

Kecamatan Subdistrict	Masjid Mosque	Mushola Pray Room	Gereja Protestan Protestant Church	Gereja Katholik Catholic Church	Pura Temple	Vihara
(1)	(2)	(3)	(4)	(5)	(6)	(7)
Lubuk Sikarah	30	51	-	-	-	-
Tanjung Harapan	27	30	-	-	-	-
Kota Solok	57	81	-	-	-	-

Sumber/Source: Kantor Kementerian Agama Kota Solok/Regional Office of Religion of Solok Municipality

Tabel
Table 4.3.3

Jumlah Jemaah Haji Menurut Kecamatan dan Jenis Kelamin di Kota Solok, 2019
Number of Moslem Pilgrims by Subdistrict and Sex in Solok Municipality, 2019

Kecamatan Subdistrict	Laki-laki Male	Perempuan Female	Jumlah Total
(1)	(2)	(3)	(4)
Lubuk Sikarah	31	32	63
Tanjung Harapan	21	34	55
Mutasi	-	1	1
Kota Solok	52	67	119

Sumber/Source: Kantor Kementerian Agama Kota Solok/Regional Office of Religion of Solok Municipality

Tabel 4.3.4 **Jumlah Pasangan Nikah, Talak, Cerai, dan Rujuk yang Menurut Kecamatan di Kota Solok, 2019**
Number of Couples Getting Marriage, Talak, Divorces, and Reconcile by Subdistrict in Solok Municipality, 2019

Kecamatan Subdistrict	Pasangan/Couples			
	Nikah Marriages	Talak Divorces	Cerai Divorces	Rujuk Reconcile
(1)	(2)	(3)	(4)	(5)
Lubuk Sikarah	400
Tanjung Harapan	273
Kota Solok	673

Sumber/Source: Kantor Kementerian Agama Kota Solok/Regional Office of Religion of Solok Municipality

Tabel
Table 4.3.5

Jumlah Perceraian Menurut Faktor Penyebab di Kota Solok, 2018-2019
Number of Divorces by Cause Factors in Solok Municipality, 2018-2019

Penyebab Perceraian <i>Causes of Divorces</i>		2018	2019
(1)		(2)	(3)
1.	Poligami Tak Sehat/ <i>Poligamy</i>	-	-
2.	Cemburu/ <i>Jealousy</i>	-	-
3.	Ekonomi/ <i>Economy</i>	1	5
4.	Tak Bertanggung Jawab/ <i>Unresponsible</i>	158	70
5.	Cacat Biologis/ <i>Biological</i>	-	-
6.	Orang Ketiga/ <i>Third Person</i>	-	-
7.	Tidak Harmonis/ <i>Unharmonious</i>	234	320
8.	Krisis Akhlak/ <i>Morality</i>	-	-
9.	Penganiayaan/ <i>Persecution</i>	-	5
10.	Lainnya/ <i>Others</i>	-	-
Kota Solok		393	400

Catatan/*Note*: Termasuk Kecamatan X koto Diatas, X Koto Singkarak, IX koto Sungai Lasi dan Junjung Sirih
Sumber/*Source*: Pengadilan Agama Kota Solok/*Religious Court of Solok Municipality*

Tabel 4.3.6 Jumlah Desa¹/Kelurahan yang Mengalami Bencana Alam² Menurut Kecamatan di Kota Solok, 2014, 2018, dan 2019
Number of Villages¹ that Had Natural Disaster² by Subdistrict in Solok Municipality, 2014, 2018, and 2019

Kecamatan Subdistrict	Banjir/Flood		
	2014	2018	2019
(1)	(2)	(3)	(4)
Lubuk Sikarah	3	7	-
Tanjung Harapan	-	2	2
Kota Solok	3	9	2

Lanjutan Tabel/*Continued Table* 4.3.6

Kecamatan <i>Subdistrict</i>	Gempa Bumi/ <i>Earthquake</i>		
	2014	2018	2019
(1)	(5)	(6)	(7)
Lubuk Sikarah	-	2	-
Tanjung Harapan	-	-	-
Kota Solok	-	2	-

Lanjutan Tabel/*Continued Table 4.3.6*

Kecamatan <i>Subdistrict</i>	Tanah Longsor/ <i>Landslide</i>		
	2014	2018	2019
(1)	(8)	(9)	(10)
Lubuk Sikarah	1	-	-
Tanjung Harapan	1	1	-
Kota Solok	2	1	-

Catatan/*Note*: ¹Desa pada tabel ini termasuk Unit Permukiman Transmigrasi (UPT) yang masih dibina oleh kementerian terkait dan nagari di Provinsi Sumatera Barat/*Villages in this table are included in Transmigration Settlement Unit which is still fostered by the relevant ministries and the nagari in the Province of Sumatera Barat*

²Terjadi dalam tiga tahun terakhir sampai dengan saat pencacahan/*Occured during the last three years by the time of enumeration*

Sumber/*Source*: BPS, Pendataan Potensi Desa (Podes)/*BPS-Statistics Indonesia, Village Potential Data Collecting*

Tabel
Table 4.3.7

**Jumlah Korban Manusia yang Diakibatkan Bencana Alam
Menurut Kecamatan di Kota Solok, 2019**
*Number of Victim Due to Natural Disaster by Subdistrict in
Solok Municipality, 2019*

Kecamatan <i>Subdistrict</i>	Jumlah Korban Bencana <i>Number of Victim</i>				
	Meninggal <i>Died</i>	Hilang <i>Lost</i>	Luka Berat <i>Seriously Injured</i>	Luka Ringan <i>Minor Injured</i>	Jumlah <i>Total</i>
(1)	(2)	(3)	(4)	(5)	(6)
Lubuk Sikarah	-	-	-	-	-
Tanjung Harapan	-	-	-	-	-
Kota Solok	-	-	-	-	-

Sumber/Source: Badan Kesbangpol dan Penanggulangan Bencana Daerah Kota Solok/*Agency of Political Unity of The Nation and Regional Disaster of Solok Municipality*

Tabel 4.3.8 **Jumlah Kerusakan Rumah yang Diakibatkan Bencana Alam Menurut Kecamatan di Kota Solok, 2019**
Table **Number of Damaged Houses Due to Natural Disaster by Subdistrict in Solok Municipality, 2019**

Kecamatan Subdistrict	Jumlah Kerusakan Rumah Number of Damaged Houses			
	Rusak Berat Heavily Damaged	Rusak Sedang Moderately Damaged	Rusak Ringan Minor Damaged	Jumlah Total
(1)	(2)	(3)	(4)	(5)
Lubuk Sikarah	-	1	2	3
Tanjung Harapan	-	-	-	-
Kota Solok	-	1	2	3

Sumber/Source: Badan Kesbangpol dan Penanggulangan Bencana Daerah Kota Solok/Agency of Political Unity of The Nation and Regional Disaster of Solok Municipality

Tabel
Table 4.3.9

Jumlah Penerima Bantuan (KK) dan Anggaran Bantuan Sosial Pangan Menurut Kecamatan di Kota Solok, 2019
Number of Aid Recipients (head of household) and Food Social Assistance Budget by Subdistrict in Solok Municipality, 2019

Kecamatan Subdistrict	Penerima Bantuan (KK) Number of Aid Recipients	Anggaran Bantuan Sosial Pangan Food Social Assistance Budget
(1)	(2)	(3)
Lubuk Sikarah	45	5 400 000
Tanjung Harapan	5	360 000
Kota Solok	50	5 760 000

Sumber/Source: Badan Kesbangpol dan Penanggulangan Bencana Daerah Kota Solok/Agency of Political Unity of The Nation and Regional Disaster of Solok Municipality

Tabel 4.3.10 Jumlah Tokoh Agama Islam Menurut Tingkat Pendidikan di Kota Solok, 2019
Number of Islamic Religious Leaders by Education Level in Solok Municipality, 2019

Tokoh Agama Islam <i>Islamic Religious Leaders</i>	Tingkat Pendidikan <i>Education Level</i>				
	SD <i>Primary School</i>	SLTP <i>Junior High School</i>	SLTA <i>Senior High School</i>	Akademi DIII <i>Academy</i>	Perguruan Tinggi <i>College</i>
(1)	(2)	(3)	(4)	(5)	(6)
Ulama	-	-	12	23	52
Mubaligh	-	-	5	10	51
Khatib	-	-	10	10	64
Penyuluh Agama	-	-	-	-	16
Jumlah/Total	-	-	27	43	183

Sumber/Source: Kantor Kementerian Agama Kota Solok/Regional Office of Religion of Solok Municipality

Tabel
Table 4.3.11

Jumlah Tokoh Agama Islam Menurut Kelompok Umur di Kota Solok, 2019
Number of Islamic Religious Leaders by Age Group in Solok Municipality, 2019

Tokoh Agama Islam <i>Islamic Religious Leaders</i>	Kelompok Umur/ <i>Age Group</i>					Jumlah <i>Total</i>
	< 20	20-30	30-40	40-50	> 50	
(1)	(2)	(3)	(4)	(5)	(6)	(7)
Ulama	-	-	10	20	57	87
Mubaligh	-	-	5	36	25	66
Khatib	-	-	10	25	49	84
Penyuluh Agama	-	-	-	16	-	16
Kota Solok	-	-	25	97	131	253

Sumber/*Source*: Kantor Kementerian Agama Kota Solok/*Regional Office of Religion of Solok Municipality*

Tabel 4.3.12 **Banyaknya Jemaah Haji Menurut Kelompok Umur dan Jenis Kelamin di Kota Solok, 2019**
Table *Number of Moslem Pilgrims by Age Group and Sex in Solok Municipality, 2019*

Kecamatan Subdistrict	Kelompok Umur dan Jenis Kelamin Age Group and Sex						Jumlah Total
	5-25		26-50		> 50		
	LI/M	Pr/F	LI/M	Pr/F	LI/M	Pr/F	
(1)	(2)	(3)	(4)	(5)	(6)	(7)	(8)
Lubuk Sikarah	-	1	10	14	16	22	63
Tanjung Harapan	-	-	6	12	13	24	55
Mutasi	-	-	-	-	-	1	1
Jumlah/Total	-	1	16	26	29	47	119

Sumber/Source: Kantor Kementerian Agama Kota Solok/Regional Office of Religion of Solok Municipality

Tabel
Table 4.3.13

Jumlah Jemaah Haji Menurut Jenis Pekerjaan di Kota Solok, 2019
Number of Pilgrims by Occupations in Solok Municipality, 2019

Kecamatan <i>Subdistrict</i>	Jenis Pekerjaan <i>Occupations</i>						Jumlah <i>Total</i>
	Petani <i>Farmer</i>	Pedagang <i>Trader</i>	PNS Civil Servant	TNI dan Polri Army and Police	Pensiun <i>Retired</i>	Lainnya <i>Others</i>	
(1)	(2)	(3)	(4)	(5)	(6)	(7)	(8)
Lubuk Sikarah	-	12	22	12	12	17	63
Tanjung Harapan	-	10	15	10	10	20	55
Mutasi	-	-	-	-	-	1	1
Jumlah/Total	-	22	37	22	22	38	119

Sumber/Source: Kantor Kementerian Agama Kota Solok/Regional Office of Religion of Solok Municipality

Tabel 4.3.14 Banyaknya Jemaah Haji Menurut Kecamatan dan Tingkat Pendidikan di Kota Solok, 2019
Number of Pilgrims by Subdistrict and Education Level in Solok Municipality, 2019

Kecamatan Subdistrict	Tingkat Pendidikan Education Level					Jumlah Total
	SD Primary School	SLTP Junior High School	SLTA Senior High School	Akademi DIII Academy	Perguruan Tinggi College	
(1)	(2)	(3)	(4)	(5)	(6)	(7)
Lubuk Sikarah	-	9	16	13	24	63
Tanjung Harapan	-	13	14	11	18	55
Mutasi	-	-	-	-	1	1
Jumlah/Total	-	22	30	24	43	119

Sumber/Source: Kantor Kementerian Agama Kota Solok/Regional Office of Religion of Solok Municipality

Tabel
Table 4.3.15

**Jumlah Jemaah Haji Menurut Kecamatan dan Frekuensi
Menunaikan Ibadah Haji di Kota Solok, 2019**
*Number of Pilgrims by Subdistrict and Frequency Undergo
in Solok Municipality, 2019*

Kecamatan Subdistrict	Pertama Kali The First Time	Kedua Kali The Second Time	Ketiga Kali The Third Time	Keempat Kali atau Lebih The Fourth Time or More	Jumlah Total
(1)	(2)	(3)	(4)	(5)	(6)
Lubuk Sikarah	54	8	-	-	63
Tanjung Harapan	43	12	-	-	55
Mutasi	1	-	-	-	1
Jumlah/Total	99	20	-	-	119

Sumber/Source: Kantor Kementerian Agama Kota Solok/Regional Office of Religion of Solok Municipality

Tabel 4.3.16 **Besaran Ongkos Naik Haji (ONH) Sepuluh Tahun Terakhir di Kota Solok, 2009-2019**
Table *Hajj Operation Cost in Solok Municipality, 2009-2019*

Tahun Year	Ongkos Naik Haji (ONH) Hajj Operation Cost
(1)	(2)
2009	\$ 3 329
2010	\$ 3 233
2011	\$ 3 369
2012	\$ 3 617
2013	\$ 3 527
2014	\$ 3 329
2015	\$ 3 016
2016	Rp 32 519 099,-
2017	Rp 34 256 045,-
2018	Rp 33 068 245,-
2019	Rp 35 235 602,-

Sumber/Source: Kantor Kementerian Agama Kota Solok/Regional Office of Religion of Solok Municipality

Tabel
Table 4.3.17

Banyaknya Perkara yang Diterima Oleh Pengadilan Agama Solok, 2019
Number of Cases Received by Religious Court of Solok, 2019

Bulan Month	Perkara Bulan Lalu Last Month's Cases	Perkara Baru New Cases	Jumlah Diselesaikan Resolved Case	Sisa Perkara Akhir Bulan Cases Remained at The End of The Month
(1)	(2)	(3)	(4)	(5)
Januari/January	2	58	26	34
Februari/February	34	41	30	45
Maret/March	45	43	43	45
April/April	45	47	51	41
Mei/May	41	30	46	25
Juni/June	25	43	19	49
Juli/July	49	56	74	31
Agustus/August	31	29	41	19
September/September	19	36	31	24
Oktober/October	24	37	45	16
November/November	16	58	36	38
Desember/December	38	27	65	-
Jumlah/Total	369	505	507	367

Lanjutan Tabel/*Continued Table 4.3.17*

Bulan <i>Month</i>	Perkara Diselesaikan <i>Case Resolved</i>				
	Dicabut <i>Withdrawn</i>	Ditolak <i>Rejected</i>	Diputuskan <i>Decided</i>	Gugur <i>Failed</i>	Tidak Diterima <i>Not Accepted</i>
(1)	(6)	(7)	(8)	(9)	(10)
Januari/ <i>January</i>	2	-	24	-	-
Februari/ <i>February</i>	1	-	29	-	-
Maret/ <i>March</i>	4	-	38	1	-
April/ <i>April</i>	8	1	42	-	-
Mei/ <i>May</i>	2	-	44	-	-
Juni/ <i>June</i>	2	-	17	-	-
Juli/ <i>July</i>	2	-	72	-	-
Agustus/ <i>August</i>	3	1	37	-	-
September/ <i>September</i>	-	-	31	-	-
Oktober/ <i>October</i>	5	-	38	2	-
November/ <i>November</i>	1	-	35	-	-
Desember/ <i>December</i>	2	-	62	-	1
Jumlah/<i>Total</i>	32	2	469	3	1

Catatan/*Note*: Termasuk Kecamatan X koto Diatas, X Koto Singkarak, IX koto Sungai Lasi dan Junjung Sirih
 Sumber/*Source*: Pengadilan Agama Kota Solok/*Religious Court of Solok Municipality*

Tabel
Table 4.3.18

**Banyaknya Perkara Perkawinan yang Diputuskan oleh
Pengadilan Agama Kota Solok, 2019**
*Number of Marriage Cases That Was Decided by Religious
Court of Solok Municipality, 2019*

Bulan Month	Poligami Polygamy	Isbat Nikah Isbat of Marriage	Cerai Talak Divorces	Cerai Gugat Consisted Divorces	Dispensasi Nikah Marriage Dispensation	Harta Bersama Division of Property
(1)	(2)	(3)	(4)	(5)	(6)	(7)
Januari/January	-	4	14	35	1	-
Februari/February	-	5	10	23	1	-
Maret/March	-	2	12	27	1	-
April/April	-	7	12	24	1	-
Mei/May	-	1	6	22	-	-
Juni/June	-	1	10	28	2	-
Juli/July	-	6	17	32	-	-
Agustus/August	-	2	3	22	-	-
September/September	-	1	9	6	-	-
Oktober/October	-	3	9	19	1	1
November/November	-	5	10	41	2	-
Desember/December	-	-	6	17	2	-
Jumlah/Total	-	37	118	316	11	1

Catatan/Note: Termasuk Kecamatan X koto Diatas, X Koto Singkarak, IX koto Sungai Lasi dan Junjung Sirih

Sumber/Source: Pengadilan Agama Kota Solok/Religious Court of Solok Municipality

Tabel 4.3.19 Banyaknya Perkara Selain Perkawinan yang Diputuskan oleh Pengadilan Agama Kota Solok, 2019^x
Number of Marriage Cases That Was Decided by Religious Court of Solok Municipality, 2019^x

Bulan Month	Kewarisan Inheritance	Penetapan Waris Inheritance Rights	Adopsi Anak Child Adoption	Wali Adhal Adhal Guardian	Penunjukan Wali Guardian Rights
(1)	(2)	(3)	(4)	(5)	(6)
Januari/January	-	-	-	-	1
Februari/February	-	-	-	1	1
Maret/March	-	-	-	-	-
April/April	-	-	1	-	-
Mei/May	-	-	-	1	1
Juni/June	-	-	-	1	3
Juli/July	-	-	-	-	-
Agustus/August	-	-	-	-	-
September/September	-	-	-	-	1
Oktober/October	-	-	-	1	-
November/November	-	-	-	1	1
Desember/December	-	-	-	-	-
Jumlah/Total	-	-	1	5	8

Catatan/Note: ^xData Tahun 2018, Termasuk Kecamatan X koto Diatas, X Koto Singkarak, IX koto Sungai Lasi dan Junjung Sirih
 Sumber/Source: Pengadilan Agama Kota Solok/Religious Court of Solok Municipality

Tabel
Table 4.3.20

Penyebab Perceraian yang Diputuskan oleh Pengadilan Agama Kota Solok, 2019
Causes of Divorces by Months of Solok Municipality, 2019

Penyebab Perceraian <i>Causes of Divorces</i>	Bulan <i>Month</i>			
	Januari <i>January</i>	Februari <i>February</i>	Maret <i>March</i>	April <i>April</i>
(1)	(2)	(3)	(4)	(5)
1. Poligami Tak Sehat/ <i>Poligamy</i>	-	-	-	-
2. Cemburu/ <i>Jealousy</i>	-	-	-	-
3. Ekonomi/ <i>Economy</i>	1	-	1	4
4. Tak Bertanggung Jawab/ <i>Unresponsible</i>	7	3	5	-
5. Cacat Biologis/ <i>Biological</i>	-	-	-	-
6. Orang Ketiga/ <i>Third Person</i>	-	-	-	-
7. Tidak Harmonis/ <i>Unharmonious</i>	25	16	20	25
8. Krisis Akhlak/ <i>Morality</i>	-	-	-	-
9. Penganiayaan/ <i>Persecution</i>	1	-	-	-
10. Lainnya/ <i>Others</i>	-	-	-	-
Jumlah/Total	34	19	26	29

Lanjutan Tabel/Continued Table 4.3.20

Penyebab Perceraian <i>Causes of Divorces</i>	Bulan <i>Month</i>			
	Mei <i>May</i>	Juni <i>June</i>	Juli <i>July</i>	Agustus <i>August</i>
(1)	(6)	(7)	(8)	(9)
1. Poligami Tak Sehat/ <i>Poligamy</i>	-	-	-	-
2. Cemburu/ <i>Jealousy</i>	-	-	-	-
3. Ekonomi/ <i>Economy</i>	-	-	-	-
4. Tak Bertanggung Jawab/ <i>Unresponsible</i>	7	8	7	9
5. Cacat Biologis/ <i>Biological</i>	-	-	-	-
6. Orang Ketiga/ <i>Third Person</i>	-	-	-	-
7. Tidak Harmonis/ <i>Unharmonious</i>	20	26	29	47
8. Krisis Akhlak/ <i>Morality</i>	-	-	-	-
9. Penganiayaan/ <i>Persecution</i>	1	-	1	-
10. Lainnya/ <i>Others</i>	-	-	-	-
Jumlah/Total	28	34	47	56

Lanjutan Tabel/Continued Table 4.3.20

Penyebab Perceraian <i>Causes of Divorces</i>	Bulan <i>Month</i>			
	September <i>September</i>	Oktober <i>October</i>	November <i>November</i>	Desember <i>Desember</i>
	(1)	(10)	(11)	(12)
1. Poligami Tak Sehat/ <i>Poligamy</i>	-	-	-	-
2. Cemburu/ <i>Jealousy</i>	-	-	-	-
3. Ekonomi/ <i>Economy</i>	-	-	-	-
4. Tak Bertanggung Jawab/ <i>Unresponsible</i>	4	7	4	9
5. Cacat Biologis/ <i>Biological</i>	-	-	-	-
6. Orang Ketiga/ <i>Third Person</i>	-	-	-	-
7. Tidak Harmonis/ <i>Unharmonious</i>	39	26	17	30
8. Krisis Akhlak/ <i>Morality</i>	-	-	-	-
9. Penganiayaan/ <i>Persecution</i>	-	-	-	2
10. Lainnya/ <i>Others</i>	-	-	-	-
Jumlah/Total	43	33	21	41

Catatan/Note: Termasuk Kecamatan X koto Diatas, X Koto Singkarak, IX koto Sungai Lasi dan Junjung Sirih
 Sumber/Source: Pengadilan Agama Kota Solok/Religious Court of Solok Municipality

Tabel
Table 4.3.21**Banyaknya Kasus Kriminal yang Dilaporkan dan Diselesaikan oleh Kepolisian Resor Kota Solok Menurut Jenis Kasus, 2019**
Number of Criminal Cases Reported and Resolved in Solok Municipality Police Station by Types of Cases, 2019

Jenis Kasus <i>Types of Cases</i>		Kasus Kriminal <i>Criminal Cases</i>	
		Dilaporkan <i>Reported</i>	Diselesaikan <i>Resolved</i>
(1)		(2)	(3)
1.	Pencurian dengan Pemberatan	80	23
2.	Curanmor	46	23
3.	Pencurian Biasa	52	8
4.	Pencurian dengan Kekerasan	17	6
5.	Judi	5	5
6.	Pemalsuan Surat	7	7
7.	Penganiayaan Ringan	44	44
8.	Penganiayaan Berat	8	8
9.	Penggelapan	34	32
10.	Pemerasan	-	-
11.	Penipuan	38	36
12.	Penghinaan	16	14
13.	Pengancaman	1	1
14.	Pengrusakan	9	9
15.	Penyerobotan Tanah	6	6
16.	Cabul	10	10
17.	Melarikan Anak Dibawah Umur	-	-
18.	Perbuatan Tidak Menyenangkan	3	3
19.	Korupsi	-	-
20.	Migas	-	-
Jumlah/Total		376	235

Sumber/Source: Polisi Resor Kota Solok/Police Station of Solok Municipality

Tabel
Table 4.3.22**Banyaknya Kasus Narkoba yang Dilaporkan dan Diselesaikan oleh Kepolisian Resor Kota Solok Menurut Bulan, 2019**
Number of Drug Cases Reported and Resolved in Solok Municipality's Police Station by Month, 2019

Bulan Month	Kasus Narkoba Drug Cases	
	Dilaporkan Reported	Diselesaikan Resolved
(1)	(2)	(3)
Januari/January	2	2
Februari/February	3	3
Maret/March	2	2
April/April	4	4
Mei/May	4	4
Juni/June	3	3
Juli/July	5	5
Agustus/August	1	1
September/September	-	-
Oktober/October	2	2
November/November	3	3
Desember/December	4	4
Jumlah/Total	33	33

Sumber/Source: Polisi Resor Kota Solok/Police Station of Solok Municipality

Tabel 4.3.23 **Banyaknya Kasus Kriminal yang Dilaporkan dan Diselesaikan oleh Kepolisian Resor Kota Solok Menurut Bulan, 2019**
Number of Criminal Cases Reported and Resolved in Solok Municipality's Police Station by Month, 2019

Bulan Month	Kasus Kriminal Criminal Cases	
	Dilaporkan Reported	Diselesaikan Resolved
(1)	(2)	(3)
Januari/January	33	20
Februari/February	34	22
Maret/March	36	21
April/April	25	11
Mei/May	35	22
Juni/June	25	14
Juli/July	44	35
Agustus/August	36	22
September/September	19	12
Oktober/October	16	12
November/November	31	19
Desember/December	20	12
Jumlah/Total	354	222

Sumber/Source: Polisi Resor Kota Solok/Police Station of Solok Municipality

Tabel
Table 4.3.24

**Banyaknya Surat Izin Mengemudi (SIM) Baru yang
Dikeluarkan Kepolisian Resor Kota Solok Menurut Bulan,
2019**
*Number of Driver's License Issued by Solok Municipality's
Police Station by Month, 2019*

Bulan Month	Jenis SIM Types of Driver's Licenses							
	A	AU	C	D	B1	B1U	B2	B2U
(1)	(2)	(3)	(4)	(5)	(6)	(7)	(8)	(9)
Januari/January	360	1	894	-	5	6	-	4
Februari/February	300	-	916	-	8	11	-	1
Maret/March	280	-	566	-	7	4	-	1
April/April	257	-	587	-	2	4	-	1
Mei/May	374	-	454	-	3	1	-	-
Juni/June	634	1	856	-	5	7	-	2
Juli/July	541	-	929	-	8	7	-	2
Agustus/August	399	1	819	-	9	5	-	1
September/September	453	-	1425	-	7	6	-	-
Oktober/October	377	1	751	-	10	3	-	1
November/November	325	1	527	-	9	6	-	3
Desember/December	326	-	425	-	4	-	-	-
Jumlah/Total	4 626	5	9 149	-	77	60	-	16

Sumber/Source: Polisi Resor Kota Solok/Police Station of Solok Municipality

Tabel 4.3.25 **Banyaknya SIM Perpanjangan yang Dikeluarkan**
Table 4.3.25 **Kepolisian Resor Kota Solok Menurut Bulan, 2019**
Number of Renewal of Driver's License Issued by Solok
Municipality's Police Station, 2019

Bulan Month	Jenis SIM Types of Driver's Licenses							
	A	AU	C	D	B1	B1U	B2	B2U
(1)	(2)	(3)	(4)	(5)	(6)	(7)	(8)	(9)
Januari/January	95	-	166	-	2	6	-	2
Februari/February	90	-	173	-	-	9	-	1
Maret/March	91	-	161	-	-	11	-	7
April/April	109	-	203	-	-	12	-	2
Mei/May	106	-	198	-	1	8	-	3
Juni/June	110	-	196	-	-	8	-	1
Juli/July	127	1	268	-	-	12	-	7
Agustus/August	117	-	205	-	-	11	-	1
September/September	102	1	252	-	-	11	-	3
Oktober/October	101	1	188	-	2	14	-	6
November/November	104	-	181	-	1	4	-	3
Desember/December	125	-	261	-	-	8	-	5
Jumlah/Total	1 277	3	2 452	-	6	114	-	41

Sumber/Source: Polisi Resor Kota Solok/Police Station of Solok Municipality

Tabel
Table 4.3.26

**Banyaknya Kecelakaan Lalu Lintas Menurut Bulan yang
Tercatat di Kepolisian Resor Kota Solok, 2019**
**Number of Traffic Accidents Recorded in Solok
Municipality's Police Station, 2019**

Bulan Month	Jumlah Kecelakaan Number of Accidents	Meninggal Dunia Died	Korban Victims		Kerugian Materi (Rp 000) Material Loss (IDR. 000)
			Luka Berat Seriously Injured	Luka Ringan Slightly Injured	
(1)	(2)	(3)	(4)	(5)	(6)
Januari/January	7	-	1	11	8 500 000
Februari/February	5	3	-	6	2 600 000
Maret/March	4	-	-	7	3 500 000
April/April	6	3	1	9	4 600 000
Mei/May	2	1	-	1	500 000
Juni/June	9	3	1	7	5 000 000
Juli/July	4	-	-	6	1 200 000
Agustus/August	9	3	2	13	5 200 000
September/September	4	0	2	5	11 400 000
Oktober/October	5	1	-	9	3 000 000
November/November	7	1	1	10	7 600 000
Desember/December	6	2	-	4	2 300 000
Jumlah/Total	68	17	8	9	55 400 000

Sumber/Source: Polisi Resor Kota Solok/Police Station of Solok Municipality

Tabel
Table 4.3.27**Banyaknya Razia Lalu Lintas yang Dilaksanakan oleh
Kepolisian Resor Kota Solok, 2019**
**Number of Traffics Raids Carried Out by Solok Municipality's
Police Station, 2019**

Bulan Month	Banyak Razia Number of Raids	Banyak Kendaraan yang Terjaring Number of Vehicles Caught in The Raids	
		Roda 2 Motorcycles	Roda ≥ 4 Cars
(1)	(2)	(3)	(4)
Januari/January	26	120	59
Februari/February	23	205	18
Maret/March	25	110	84
April/April	24	214	44
Mei/May	25	307	70
Juni/June	22	72	17
Juli/July	27	190	24
Agustus/August	27	487	106
September/September	26	681	61
Oktober/October	27	651	52
November/November	26	474	54
Desember/December	16	72	14
Jumlah/Total	294	3 583	603

Sumber/Source: Polisi Resor Kota Solok/Police Station of Solok Municipality

Tabel
Table 4.3.28

**Jumlah Pelanggaran dan Denda Lalu Lintas di Wilayah
Kota Solok, 2019**
*Number of Traffics Violations and Fine by Month in Solok
Municipality, 2019*

Bulan Month	Pelanggaran Violation	Denda Fine
(1)	(2)	(3)
Januari/January	189	18 590 000
Februari/February	223	20 220 000
Maret/March	194	16 000 000
April/April	266	19 791 000
Mei/May	387	36 590 000
Juni/June	89	8 970 000
Juli/July	215	21 300 000
Agustus/August	536	46 230 000
September/September	752	79 180 000
Oktober/October	710	71 180 000
November/November	539	42 800 000
Desember/December	86	7 780 000
Jumlah/Total	4 186	388 661 000

Sumber/Source: Polisi Resor Kota Solok/Police Station of Solok Municipality

Tabel 4.3.29 **Jumlah Penyelesaian Perkara di Kejaksaan Negeri Solok, 2019**
Table **Number of Cases Solved by Attorney of Solok, 2019**

Jenis Perkara <i>Types of Cases</i>	Banyak Perkara <i>Number of Cases</i>			
	Dibebaskan <i>Freed</i>	Dilimpahkan ke PN <i>Delegated</i>	Dikirim ke PN <i>Sent to Court</i>	Dihukum/ Diputuskan <i>Decided</i>
(1)	(2)	(3)	(4)	(5)
Ringan/ <i>Light</i>	2	-	-	3
Biasa/ <i>Ordinary</i>	-	120	120	92
Ekonomi/ <i>Economy</i>	-	-	-	-
Subversi/ <i>Subversion</i>	-	-	-	-
Korupsi/ <i>Corruption</i>	-	-	-	-
Narkotika/ <i>Narcotics</i>	-	81	81	74
Jumlah/Total	2	201	201	169

Sumber/Source: Kejaksaan Negeri Solok/Domestic Prosecutor's Office of Solok

Tabel 4.3.30 **Jumlah Tahanan Kejaksaan Negeri Solok, 2019**
Table 4.3.30 **Number of Case Files Prisoners In Attorney of Solok, 2019**

Jenis Perkara <i>Types of Cases</i>	Diproses oleh Kejaksaan <i>Processed by The AGO</i>	Banyak Perkara <i>Number of Cases</i>	
		Dikembalikan ke Penyidik <i>Returned to Investigator</i>	Diteruskan ke Pengadilan <i>Forwarded to The Court</i>
(1)	(2)	(3)	(4)
Ringan/ <i>Light</i>	5	-	5
Biasa/ <i>Ordinary</i>	213	-	213
Ekonomi/ <i>Economy</i>	-	-	-
Subversi/ <i>Subversion</i>	-	-	-
Korupsi/ <i>Corruption</i>	-	-	-
Narkotika/ <i>Narcotics</i>	104	-	104
Jumlah/Total	322	-	322

Sumber/*Source*: Kejaksaan Negeri Solok/*Domestic Prosecutor's Office of Solok*

Tabel 4.3.31 **Jumlah Perkara yang Masuk, Diputuskan, dan Sisa di Pengadilan Negeri Solok, 2019**
Table **Number of Cases Arrived, Solved, and Remains at District Court of Solok, 2019**

Bulan <i>Month</i>	Sisa Bulan Lalu <i>Last Month's Cases</i>	Masuk <i>Arrived</i>	Diputuskan <i>Solved</i>	Sisa Bulan Ini <i>Remained</i>
(1)	(2)	(3)	(4)	(5)
Januari/January	19	11	15	15
Februari/February	15	13	8	20
Maret/March	20	10	11	19
April/April	19	17	8	28
Mei/May	28	14	20	22
Juni/June	22	8	19	11
Juli/July	11	14	11	14
Agustus/August	14	12	6	20
September/September	20	15	12	23
Oktober/October	23	23	17	29
November/November	29	12	14	27
Desember/December	27	7	22	12
Jumlah/Total	247	156	163	240

Sumber/Source: Pengadilan Negeri Solok/District Court of Solok

Tabel
Table 4.3.32

**Jumlah Terdakwa yang Masuk, Diputuskan dan Sisa di
Pengadilan Negeri Solok, 2019**
**Number of Cases Arrived, Solved, and Remains at District
Court of Solok, 2019**

Bulan Month	Sisa Bulan Lalu Last Month's Cases	Masuk Arrived	Diputuskan Solved	Sisa Bulan Ini Remained
(1)	(2)	(3)	(4)	(5)
Januari/January	21	11	15	17
Februari/February	17	17	10	24
Maret/March	24	10	11	23
April/April	23	17	9	31
Mei/May	31	17	23	25
Juni/June	25	8	20	13
Juli/July	13	18	13	18
Agustus/August	18	15	8	25
September/September	25	16	14	27
Oktober/October	27	27	21	33
November/November	33	15	14	34
Desember/December	34	10	26	18
Jumlah/Total	291	181	184	288

Sumber/Source: Pengadilan Negeri Solok/District Court of Solok

Tabel 4.3.33 **Perkara Yang Diputuskan Pengadilan Negeri Solok Menurut Bulan dan Jenis Perkara, 2019**
Table *Types of Cases Was Solved at District Court of Solok, 2019*

Bulan Month	Jenis Perkara/Types of Cases			Jumlah Total
	Biasa Ordinary	Sumir Short	Pelanggaran Violation	
(1)	(2)	(3)	(4)	(5)
Januari/January	9	-	160	169
Februari/February	13	-	223	236
Maret/March	9	-	194	203
April/April	16	-	296	312
Mei/May	14	-	398	412
Juni/June	8	-	89	97
Juli/July	14	-	215	229
Agustus/August	10	-	536	546
September/September	14	-	752	766
Oktober/October	21	-	767	788
November/November	10	-	1087	1097
Desember/December	6	-	295	301
Jumlah/Total	144	-	5 012	5 156

Sumber/Source: Pengadilan Negeri Solok/District Court of Solok

Tabel
Table 4.3.34

Sikap Terdakwa Terhadap Putusan Perkara di Pengadilan Negeri Solok, 2019
Type of Defendant Attitude Toward Case Decision at Court of Solok, 2019

Bulan Month	Jenis Perkara/Types of Cases				Jumlah Total
	Terima Accepted	Banding Appeal	Kasasi Cassation	PK Judicial Review	
(1)	(2)	(3)	(4)	(5)	(6)
Januari/January	11	1	1	-	13
Februari/February	10	-	1	-	11
Maret/March	10	1	-	-	11
April/April	7	1	-	-	8
Mei/May	20	-	-	-	20
Juni/June	14	5	-	-	19
Juli/July	7	4	-	-	11
Agustus/August	5	1	-	-	6
September/September	10	2	-	-	12
Oktober/October	15	2	-	-	17
November/November	13	1	2	-	16
Desember/December	20	2	-	-	22
Jumlah/Total	142	20	4	-	166

Sumber/Source: Pengadilan Negeri Solok/District Court of Solok

Tabel 4.3.35 **Jumlah Terdakwa Yang Diputus Perkaranya dan Jenis Vonis yang Dijatuhkan Pengadilan Negeri Solok, 2019**
Number of Case Decision at District Court of Solok by Types of Verdict, 2019

Bulan Month	Bebas Murni Pure	Vonis yang Dijatuhkan/Verdict			Jumlah Total
		Lebih Rendah dari Tuntutan Jaksa Lower than Claims	Sama dengan Tuntutan Jaksa Equal with Claims	Lebih Tinggi dari Tuntutan Jaksa Higher than Claims	
(1)	(2)	(3)	(4)	(5)	(6)
Januari/January	-	11	3	1	15
Februari/February	-	7	1	2	10
Maret/March	-	6	3	2	11
April/April	-	4	2	3	9
Mei/May	-	18	2	2	22
Juni/June	1	12	-	7	20
Juli/July	-	8	1	4	13
Agustus/August	-	8	-	-	8
September/September	-	11	3	-	14
Oktober/October	1	15	4	1	21
November/November	-	11	-	3	14
Desember/December	-	22	4	-	26
Jumlah/Total	2	133	22	25	182

Sumber/Source: Pengadilan Negeri Solok/District Court of Solok

Tabel
Table 4.3.36

Jumlah Terdakwa Pada Pengadilan Negeri Solok Menurut Masa Hukuman, 2019
Number of Defendant at District Court of Solok by Length of Punishment, 2019

Bulan <i>Month</i>	Jumlah Terdakwa <i>Number of Defendants</i>	Masa Hukuman <i>Length of Punishment</i>				Seumur Hidup <i>Lifetime</i>	Mati <i>Dead</i>
		Bebas <i>Free</i>	< 1 Tahun <i>< 1 Year</i>	1-5 Tahun <i>1-5 Years</i>	> 5 Tahun <i>> 5 Years</i>		
(1)	(2)	(3)	(4)	(5)	(6)	(7)	(8)
Januari/ <i>January</i>	15	-	4	10	1	-	-
Februari/ <i>February</i>	10	-	2	7	1	-	-
Maret/ <i>March</i>	11	-	1	7	3	-	-
April/ <i>April</i>	9	-	3	2	4	-	-
Mei/ <i>May</i>	22	-	8	14	-	-	-
Juni/ <i>June</i>	20	1	8	10	1	-	-
Juli/ <i>July</i>	13	-	1	9	3	-	-
Agustus/ <i>August</i>	8	-	-	8	-	-	-
September/ <i>September</i>	14	-	3	4	7	-	-
Oktober/ <i>October</i>	21	1	5	10	5	-	-
November/ <i>November</i>	14	-	2	7	5	-	-
Desember/ <i>December</i>	26	-	11	10	5	-	-
Jumlah/Total	183	2	48	98	35	-	-

Sumber/*Source*: Pengadilan Negeri Solok/*District Court of Solok*

Tabel 4.3.37 Jumlah Narapidana di Lembaga Pemasyarakatan Kota Solok Menurut Jenis Tindak Pidana, 2019
Table *Number of Defendant at District Court of Solok by Length of Punishment, 2019*

Bulan Month	Tindak Pidana Criminal Act		Jumlah Total
	Kejahatan Crime	Pelanggaran Violation	
(1)	(2)	(3)	(4)
Januari/January	314	-	-
Februari/February	291	-	-
Maret/March	298	-	-
April/April	298	-	-
Mei/May	300	-	-
Juni/June	300	-	-
Juli/July	297	-	-
Agustus/August	550	-	-
September/September	525	-	-
Oktober/October	317	-	-
November/November	330	-	-
Desember/December	320	-	-
Jumlah/Total	4 140	-	-

Sumber/Source: Lembaga Pemasyarakatan Kota Solok/Penitentiary of Solok Municipality

Tabel
Table 4.3.38**Jumlah Penghuni Lembaga Pemasyarakatan Kota Solok Menurut Status dan Lamanya Hukuman, 2019**
Number of Prisoner at Solok Municipality's Penitentiary by Status and Length of Punishment, 2019

Lamanya Hukuman <i>Length of Punishment</i>	Status/Status		Jumlah <i>Total</i>
	Narapidana <i>Prisoner</i>	Tahanan <i>Custody</i>	
(1)	(2)	(3)	(4)
Pidana Mati/ <i>Death Penalty</i>	-	-	-
Penjara Seumur Hidup/ <i>Life Imprisonment</i>	-	-	-
Penjara lebih dari 1 Tahun/ <i>Prison Sentence of 1 Year</i>	307	-	307
Penjara 3 - 12 Bulan/ <i>Prison Sentence of 3 - 12 Months</i>	14	-	14
Penjara kurang dari 3 Bulan/ <i>Prison Sentence of Less Than 3 Months</i>	1	-	1
Dalam pemeriksaan Penyidik (A.I)/ <i>In The Investigation (A.I)</i>	-	24	24
Dalam Pemeriksaan Jaksa (A.II)/ <i>In The Prosecutor's Examination (A.II)</i>	-	11	11
Dalam Pemeriksaan Hakim (A.III)/ <i>In The Judge's Examination (A.III)</i>	-	46	46
Keputusan yang masih dapat diubah (A.IV & A.V)/ <i>Sentences That Can Still be Changed (A.IV & A.V)</i>	-	8	8
Jumlah/Total	322	89	411

Sumber/Source: Lembaga Pemasyarakatan Kota Solok/*Penitentiary of Solok Municipality*

Tabel 4.3.39 **Tambahan Narapidana di Lembaga Pemasyarakatan Kota Solok Menurut Jenis Pelanggaran dan Jenis Kelamin, 2019**
Additional of Prisoners at Solok Municipality's Penitentiary by Criminal Act and Sex, 2019

	Jenis Pelanggaran <i>Criminal Act</i>	Narapidana/Number of Prisoners		
		Laki-laki <i>Male</i>	Perempuan <i>Female</i>	Jumlah <i>Total</i>
	(1)	(2)	(3)	(4)
1.	Tindak Asusila	58	-	58
2.	Senjata Api	-	-	-
3.	Ketertiban Umum	-	-	-
4.	Pelanggaran	-	-	-
5.	Mata Uang	-	-	-
6.	Pemalsuan	-	-	-
7.	Kesusilaan	2	-	2
8.	Perjudian	18	-	18
9.	Penculikan	-	-	-
10.	Pembunuhan	12	-	12
11.	Penganiayaan	8	-	8
12.	Pencurian	59	2	61
13.	Perampokan	10	-	10
14.	Pemerasan	2	-	2
15.	Penggelapan	15	1	16
16.	Penipuan	5	-	5
17.	Pengrusakan	-	-	-
18.	Lalu lintas	2	1	3
19.	Narkoba	192	3	195
20.	UU No 41 Tahun 1999	-	-	-
21.	Lain-lain	28	1	29
	Jumlah/Total	411	8	419

Sumber/Source: Lembaga Pemasyarakatan Kota Solok/Penitentiary of Solok Municipality

Tabel
Table 4.3.40

**Jumlah Penghuni Lembaga Pemasyarakatan Kota Solok
Dirinci Menurut Tindak Pidana dan Status, 2019**
*Numbers of Prisoner at Solok Municipality's Penitentiary by
Criminal Act and Status, 2019*

	Jenis Pelanggaran <i>Criminal Act</i>	Narapidana <i>Prisoner</i>	Status/Status	
			Tahanan <i>Custody</i>	Jumlah <i>Total</i>
	(1)	(2)	(3)	(4)
1.	Tindak Asusila	46	8	54
2.	Senjata Api	-	-	-
3.	Ketertiban Umum	-	-	-
4.	Pelanggaran	-	-	-
5.	Mata Uang	-	-	-
6.	Pemalsuan	-	-	-
7.	Kesusilaan	2	-	2
8.	Perjudian	2	6	8
9.	Penculikan	-	-	-
10.	Pembunuhan	11	1	12
11.	Penganiayaan	3	5	8
12.	Pencurian	41	18	59
13.	Perampokan	10	-	10
14.	Pemerasan	2	-	2
15.	Penggelapan	13	3	16
16.	Penipuan	5	-	5
17.	Pengrusakan	-	-	-
18.	Lalu lintas	2	2	4
19.	Narkoba	162	30	192
20.	UU No 41 Tahun 1999	-	-	-
21.	Lain-lain	18	11	29
Jumlah/Total		335	84	419

Sumber/Source: Lembaga Pemasyarakatan Kota Solok/Penitentiary of Solok Municipality

Tabel 4.3.41 **Korban Kekerasan Terhadap Perempuan Menurut Kelompok Umur di Kota Solok, 2018-2019**
Table *Victims of Violence Against Women by Age Group in Solok Municipality, 2018-2019*

Kelompok Umur <i>Age Group</i>	Tahun/Year	
	2018	2019
(1)	(2)	(3)
Remaja (18 - <25 tahun)/ <i>Teenagers (between 18 to 25 years old)</i>	8	1
25 tahun ke atas/ <i>Above 25 years old</i>	3	7
Jumlah/Total	11	8

Sumber/Source: Dinas Pemberdayaan Perempuan dan Perlindungan Anak Kota Solok/*Regional Office of Women Empowerment and Children's Services of Solok Municipality*

Tabel 4.3.42 **Korban Kekerasan Terhadap Perempuan Menurut Status Perkawinan di Kota Solok, 2018-2019**
Victims of Violence Against Women by Marital Status in Solok Municipality, 2018-2019

Kelompok Umur <i>Age Group</i>	Tahun/Year	
	2018	2019
(1)	(2)	(3)
Belum Kawin/ <i>Single</i>	8	1
Kawin/ <i>Married</i>	3	7
Cerai/ <i>Divorced</i>	-	-
Jumlah/Total	11	8

Sumber/Source: Dinas Pemberdayaan Perempuan dan Perlindungan Anak Kota Solok/*Regional Office of Women Empowerment and Children's Services of Solok Municipality*

Tabel 4.3.43 **Korban Kekerasan Terhadap Perempuan Menurut Jenis Kekerasan di Kota Solok, 2018-2019**
Table *Victims of Violence Against Women by Types of Violences in Solok Municipality, 2018-2019*

Jenis Kekerasan <i>Types of Violences</i>	Tahun/Year	
	2018	2019
(1)	(2)	(3)
Fisik/ <i>Physical Abuse</i>	8	5
Psikis/ <i>Psychological Violence</i>	-	-
Seksual/ <i>Sexual Abuse</i>	3	3
TPPO/ <i>Human Trafficking</i>	-	-
Penelantaran/ <i>Abandonment</i>	-	-
Lainnya/ <i>Others</i>	1	-
Jumlah/Total	12	8

Sumber/Source: Dinas Pemberdayaan Perempuan dan Perlindungan Anak Kota Solok/*Regional Office of Women Empowerment and Children's Services of Solok Municipality*

Tabel 4.3.44 **Korban Kekerasan Terhadap Perempuan Menurut Tempat Kejadian di Kota Solok, 2018-2019**
Victims of Violence Against Women by Scene in Solok Municipality, 2018-2019

Tempat Kejadian Scene	Tahun/Year	
	2018	2019
(1)	(2)	(3)
Rumah Tangga/ <i>Household</i>	2	7
Tempat Kerja/ <i>Workplace</i>	1	-
Lainnya/ <i>Others</i>	9	1
Jumlah/Total	12	8

Sumber/Source: Dinas Pemberdayaan Perempuan dan Perlindungan Anak Kota Solok/*Regional Office of Women Empowerment and Children's Services of Solok Municipality*

Tabel 4.3.45 **Jenis Pelayanan yang Diberikan pada Korban Kekerasan terhadap Perempuan di Kota Solok, 2018-2019**
Table *Types of Services Given to The Victims of Violence Against Women in Solok Municipality, 2018-2019*

Jenis Pelayanan <i>Types of Services</i>	Tahun/Year	
	2018	2019
(1)	(2)	(3)
Penanganan Pengaduan/ <i>The Handling of Complaints</i>	8	7
Pelayanan Kesehatan/ <i>Health Services</i>	3	1
Rehabilitasi Sosial/ <i>Social Rehabilitation</i>	-	-
Penegakan dan Bantuan Hukum/ <i>Law Enforcement and Legal Aid</i>	-	3
Pemulangan dan Reintegrasi/ <i>Repatriation and Reintegration</i>	-	-
Jumlah/Total	11	11

Sumber/Source: Dinas Pemberdayaan Perempuan dan Perlindungan Anak Kota Solok/*Regional Office of Women Empowerment and Children's Services of Solok Municipality*

Tabel
Table 4.3.46

Pelaku Kekerasan terhadap Perempuan Menurut Jenis Kelamin dan Hubungan dengan Korban di Kota Solok, 2018-2019
Perpetrators of Violence Against Women by Sex and Relationship with The Victim in Solok Municipality, 2018-2019

Tempat Kejadian <i>Scene</i>	2018		2019	
	Laki-laki <i>Male</i>	Perempuan <i>Female</i>	Laki-laki <i>Male</i>	Perempuan <i>Female</i>
(1)	(2)	(3)	(4)	(5)
Orang Tua/ <i>Parents</i>	-	1	1	-
Keluarga/ <i>Family Member</i>	2	-	-	-
Lainnya/ <i>Others</i>	6	3	2	-
Suami/ <i>Spouse</i>	-	-	5	-
Jumlah/Total	8	4	8	-

Sumber/*Source*: Dinas Pemberdayaan Perempuan dan Perlindungan Anak Kota Solok/*Regional Office of Women Empowerment and Children's Services of Solok Municipality*

Tabel 4.3.47 **Korban Kekerasan terhadap Anak Menurut Jenis Kelamin dan Jenis Kekerasan di Kota Solok, 2018-2019**
Table *Victims of Violence Against Children by Sex and Types of Violence in Solok Municipality, 2018-2019*

Tempat Kejadian Scene	2018		2019	
	Laki-laki Male	Perempuan Female	Laki-laki Male	Perempuan Female
(1)	(2)	(3)	(4)	(5)
Fisik/ <i>Physical Abuse</i>	7	4	5	1
Psikis/ <i>Psychological Violence</i>	1	1	-	-
Seksual/ <i>Sexual Abuse</i>	1	4	10	5
Eksplotasi/ <i>Child Exploitation</i>	-	-	-	1
Penelantaran/ <i>Abandonment</i>	1	-	-	-
Lainnya/ <i>Others</i>	3	-	-	4
Jumlah/Total	13	9	15	11

Sumber/*Source*: Dinas Pemberdayaan Perempuan dan Perlindungan Anak Kota Solok/*Regional Office of Women Empowerment and Children's Services of Solok Municipality*

Tabel 4.3.48 **Korban Kekerasan terhadap Anak Menurut Tempat Kejadian di Kota Solok, 2018-2019**
Victims of Violence Against Children by Scene in Solok Municipality, 2018-2019

Jenis Pelayanan <i>Types of Services</i>	Tahun/Year	
	2018	2019
(1)	(2)	(3)
Rumah/ <i>Home</i>	3	6
Lingkungan/ <i>Neighborhood</i>	9	6
Sekolah/ <i>School</i>	5	8
Lainnya/ <i>Others</i>	5	6
Jumlah/Total	22	26

Sumber/*Source*: Dinas Pemberdayaan Perempuan dan Perlindungan Anak Kota Solok/*Regional Office of Women Empowerment and Children's Services of Solok Municipality*

Tabel 4.3.49 **Jenis Pelayanan yang Diberikan pada Korban Kekerasan terhadap Anak Menurut Jenis Kelamin di Kota Solok, 2018-2019**
Types of Services Given to The Victims of Violence Against Children by Sex in Solok Municipality, 2018-2019

Jenis Pelayanan <i>Types of Services</i>	2018		2019	
	Laki-laki <i>Boy</i>	Perempuan <i>Girl</i>	Laki-laki <i>Boy</i>	Perempuan <i>Girl</i>
(1)	(2)	(3)	(4)	(5)
Penanganan Pengaduan/ <i>The Handling of Complaints</i>	10	4	4	6
Pelayanan Kesehatan/ <i>Health Services</i>	3	5	-	-
Rehabilitasi Sosial/ <i>Social Rehabilitation</i>	-	-	-	1
Penegakan dan Bantuan Hukum/ <i>Law Enforcement and Legal Aid</i>	-	-	11	6
Pemulangan dan Reintegrasi/ <i>Repatriation and Reintegration</i>	-	-	-	-
Jumlah/Total	13	9	15	13

Sumber/Source: Dinas Pemberdayaan Perempuan dan Perlindungan Anak Kota Solok/*Regional Office of Women Empowerment and Children's Services of Solok Municipality*

Tabel
Table 4.3.50**Jumlah Lembaga Layanan yang Menangani Anak Korban Kekerasan, 2018-2019**
Number of Service Agencies that Handle Children Victims of Violence, 2018-2019

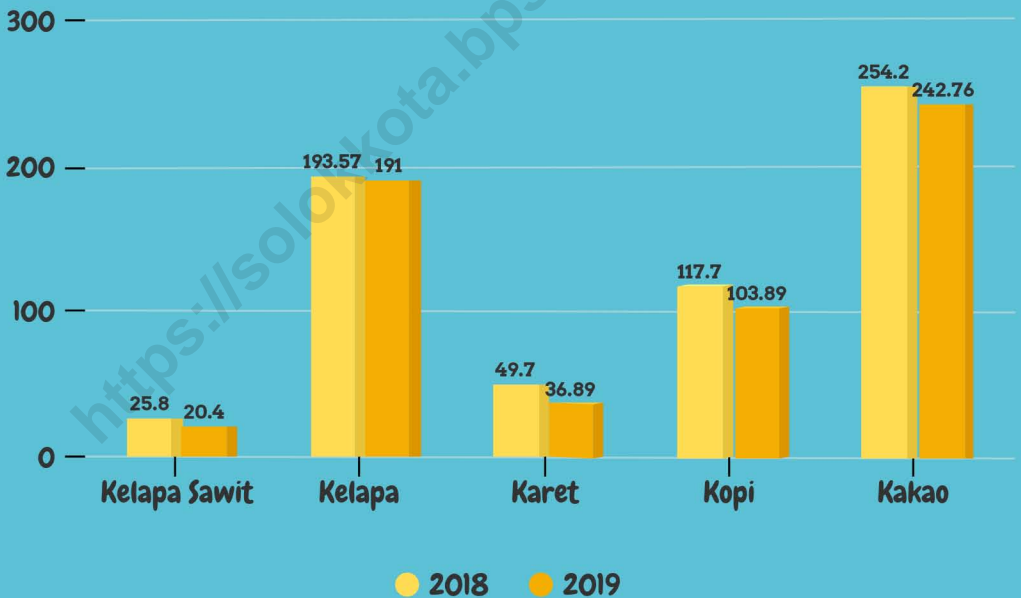
Lembaga Layanan Service Agencies	Tahun/Year	
	2018	2019
(1)	(2)	(3)
Pusat Pelayanan Terpadu Pemberdayaan Perempuan dan Anak (P2TP2A)	1	1
Unit Pelayanan Perempuan dan Anak (UPPA)	1	1
Jumlah/Total	2	2

Sumber/Source: Dinas Pemberdayaan Perempuan dan Perlindungan Anak Kota Solok/Regional Office of Women Empowerment and Children's Services of Solok Municipality

"Produksi padi di Kota Solok adalah sebesar 17.827,57 ton"



Produksi Tanaman Perkebunan di Kota Solok (ton)



PENJELASAN TEKNIS**TECHNICAL NOTES**

1. Data bidang pertanian dikumpulkan dari Dinas Ketahanan Pangan Pertanian dan Perikanan Solok. Dinas Ketahanan Pangan Pertanian dan Perikanan Solok melaksanakan pengelolaan teknis terhadap subsektor tanaman pangan, hortikultural, perkebunan, kehutanan, perikanan, peternakan, penyuluhan pertanian dan ketahanan pangan.
 2. Luas panen adalah luas kotor tanaman padi dan palawija, sayuran, buah-buahan, biofarmaka dan tanaman hias yang diambil hasilnya/dipanen pada periode pelaporan.
 3. Produksi adalah hasil menurut bentuk produk dari setiap tanaman padi dan palawija, sayuran, buah-buahan, biofarmaka pada bulan/triwulan laporan.
 4. Produktivitas adalah rata-rata jumlah produksi per luas panen. Produktivitas didapatkan dari Produksi pada tahun 2019 dibagi dengan luas panen selama tahun 2019.
1. *Agriculture data collected from the Office of Agriculture and Forestry, Department of Agriculture and Forestry to implement the technical management of food crops, horticultural, plantation, forestry, fishery, animal husbandry, agricultural extension and food security.*
 2. *Harvested area is gross area which race and Pulses, vegetable, fruit, medicinal and ornamental plant of crop harvested during the period of report.*
 3. *Production is the standard production quantity form of race and pulses, vegetable, fruit, medicinal and ornamental plant based on harvested area reported. monthly/quarterly.*
 4. *Productivity is the average amount of production per area harvested. Productivity obtained from production in 2019 divided by the area harvested during 2019.*

5.1 TANAMAN PANGAN FOOD CROPS

Tabel 5.1.1 **Luas Panen, Produktivitas, dan Produksi Padi Menurut Kecamatan di Kota Solok, 2019**
Table 5.1.1 **Harvested Area, Productivity, and Production of Paddy by Subdistrict in Solok Municipality, 2019**

Kecamatan Subdistrict	Luas Panen (ha) Harvested Area (ha)	Produksi (ton) Production (ton)	Produktivitas (ton/ha) Productivity (ton/ha)
(1)	(2)	(3)	(4)
Lubuk Sikarah	2 247,40	14 787,89	6,58
Tanjung Harapan	424,80	2 795,18	6,58
Kota Solok	2 672,20	17 583,07	6,58

Sumber/Source: Dinas Pertanian Kota Solok/Agriculture Extension Service of Solok Municipality

Tabel 5.1.2 **Produksi Padi¹ dan Beras Menurut Kecamatan di Kota Solok (ton), 2019**
Paddy and Rice Production¹ by Subdistrict in Solok Municipality (ton), 2019

Kecamatan Subdistrict	Produksi Padi (ton GKG) Paddy Production (ton GKG)	Produksi Padi Setara Beras (ton) Rice Equivalent Production (ton)
(1)	(2)	(3)
Lubuk Sikarah
Tanjung Harapan
Kota Solok	13 737,85	7 913,56

Catatan/Note: ¹ Kualitas produksi gabah kering giling/The production is in term of dry unhusked paddy

Sumber/Source: BPS, Laporan Statistik Pertanian (SP) Tanaman Pangan/BPS-Statistics Indonesia, Agriculture Statistic Report of Food Crops

Tabel
Table 5.1.3**Luas Lahan Sawah Menurut Kecamatan dan Jenis Pengairan di Kota Solok (ha), 2019**
Area of Wetland by Subdistrict and Types of Irrigation in Solok Municipality (ha), 2019

Kecamatan Subdistrict	Irigasi Irrigation	Non-irigasi Non-irrigation	Jumlah Total
(1)	(2)	(3)	(4)
Lubuk Sikarah	549,51	126,41	675,92
Tanjung Harapan	135,00	65,00	200,00
Kota Solok	684,51	191,41	875,92

Sumber/Source: Dinas Pertanian Kota Solok/Agriculture Extention Service of Solok Municipality

Tabel 5.1.4 **Luas Panen Jagung dan Kedelai Menurut Kecamatan di Kota Solok (ha), 2019**
Harvested Area of Maize and Soybeans by Subdistrict in Solok Municipality (ha), 2019

Kecamatan Subdistrict	Jagung Maize	Kedelai Soybeans
(1)	(2)	(3)
Lubuk Sikarah	171,30	5,76
Tanjung Harapan	2,50	-
Kota Solok	173,80	5,76

Sumber/Source: Dinas Pertanian Kota Solok/Agriculture Extension Service of Solok Municipality

Tabel 5.1.5 **Produksi Jagung dan Kedelai Menurut Kecamatan di Kota Solok (ton), 2019**
Table 5.1.5 **Production of Maize and Soybeans by Subdistrict in Solok Municipality (ton), 2019**

Kecamatan Subdistrict	Jagung Maize	Kedelai Soybeans
(1)	(2)	(3)
Lubuk Sikarah	1 113,5	-
Tanjung Harapan	16,3	-
Kota Solok	1 129,7	-

Sumber/Source: Dinas Pertanian Kota Solok/Agriculture Extension Service of Solok Municipality

Tabel 5.1.6 **Luas Panen Kacang Tanah, Kacang Hijau, Ubi Kayu, dan Ubi Jalar Menurut Kecamatan di Kota Solok (ha), 2019**
Harvested Area of Peanut, Mungbean, Cassava, and Sweet Potato by Subdistrict Solok Municipality (ha), 2019

Kecamatan Subdistrict	Kacang Tanah Peanut	Kacang Hijau Mungbean	Ubi Kayu Cassava	Ubi Jalar Sweet Potato
(1)	(2)	(3)	(4)	(5)
Lubuk Sikarah	4,00	-	3,00	10,00
Tanjung Harapan	0,50	-	8,50	0,50
Kota Solok	4,50	-	11,50	10,50

Sumber/Source: Dinas Pertanian Kota Solok/Agriculture Extension Service of Solok Municipality

Tabel
Table 5.1.7**Produksi Kacang Tanah, Kacang Hijau, Ubi Kayu, dan Ubi Jalar Menurut Kecamatan di Kota Solok (ton), 2019**
Production of Peanut, Mungbean, Cassava, and Sweet Potato by Subdistrict in Solok Municipality (ton), 2019

Kecamatan Subdistrict	Kacang Tanah Peanut	Kacang Hijau Mungbean	Ubi Kayu Cassava	Ubi Jalar Sweet Potato
(1)	(2)	(3)	(4)	(5)
Lubuk Sikarah	9,20	-	73,50	197,50
Tanjung Harapan	1,15	-	208,25	9,88
Kota Solok	10,35	-	281,75	207,38

Sumber/Source: Dinas Pertanian Kota Solok/Agriculture Extension Service of Solok Municipality

**5.2 HORTIKULTURA
HORTICULTURE**

Tabel 5.2.1 **Luas Panen Tanaman Sayuran Menurut Kecamatan dan Jenis Tanaman di Kota Solok (ha) , 2018-2019**
Harvested Area of Vegetables by Subdistrict and Kind of Plant in Solok Municipality (ha), 2018-2019

Kecamatan Subdistrict	Bawang Merah/Shallot		Cabai/Chili	
	2018	2019	2018	2019
(1)	(2)	(3)	(4)	(5)
Lubuk Sikarah	15	16	32	20
Tanjung Harapan	1	-	2	5
Kota Solok	16	16	34	25

Lanjutan Tabel/*Continued Table 5.2.1*

Kecamatan <i>Subdistrict</i>	Kentang/ <i>Potato</i>		Kubis/ <i>Cabbage</i>	
	2018	2019	2018	2019
(1)	(6)	(7)	(8)	(9)
Lubuk Sikarah	-	-	-	-
Tanjung Harapan	-	-	-	-
Kota Solok	-	-	-	-

Lanjutan Tabel/*Continued Table 5.2.1*

Kecamatan Subdistrict	Petsai Chinese Cabbage		Tomat/Tomato		Bawang Putih Garlic	
	2018	2019	2018	2019	2018	2019
(1)	(10)	(11)	(12)	(13)	(14)	(15)
Lubuk Sikarah	-	-	2	1	-	-
Tanjung Harapan	-	-	-	-	-	-
Kota Solok	-	-	2	1	-	-

Sumber/Source: BPS, Statistik Pertanian Hortikultura SPH-SBS/BPS-Statistics Indonesia, Agricultural Statistic for Horticulture SPH-SBS

Tabel
Table 5.2.2

Produksi Tanaman Sayuran Menurut Kecamatan dan Jenis Tanaman di Kota Solok (ton), 2018-2019
Production of Vegetables by Subdistrict and Kind of Plant in Solok Municipality (ton), 2018-2019

Kecamatan Subdistrict	Bawang Merah/Shallot		Cabai/Chili	
	2018	2019	2018	2019
(1)	(2)	(3)	(4)	(5)
Lubuk Sikarah	9,00	99,00	0,23	4,36
Tanjung Harapan	6,00	-	0,03	0,92
Kota Solok	15,00	99,00	0,26	5,28

Lanjutan Tabel/*Continued Table 5.2.2*

Kecamatan <i>Subdistrict</i>	Kentang/ <i>Potato</i>		Kubis/ <i>Cabbage</i>	
	2018	2019	2018	2019
(1)	(6)	(7)	(8)	(9)
Lubuk Sikarah	-	-	-	-
Tanjung Harapan	-	-	-	-
Kota Solok	-	-	-	-

Lanjutan Tabel/*Continued Table 5.2.2*

Kecamatan Subdistrict	Petai Chinese Cabbage		Tomat/Tomato		Bawang Putih Garlic	
	2018	2019	2018	2019	2018	2019
(1)	(10)	(11)	(12)	(13)	(14)	(15)
Lubuk Sikarah	-	-	0,02	0,30	-	-
Tanjung Harapan	-	-	-	-	-	-
Kota Solok	-	-	0,02	0,30	-	-

Sumber/Source: BPS, Statistik Pertanian Hortikultura SPH-SBS/BPS-Statistics Indonesia, Agricultural Statistic for Horticulture SPH-SBS

Tabel
Table 5.2.3

Luas Panen Tanaman Sayuran dan Buah-Buahan Semusim Menurut Jenis Tanaman di Kota Solok (ha), 2016-2019
Harvested Area of Seasonal Vegetables and Fruits by Kind of Plant in Solok Municipality (ha), 2016-2019

Jenis Tanaman Kind of Plants	2016	2017	2018	2019
(1)	(2)	(3)	(4)	(5)
Sayuran/Vegetables				
Bawang Daun/Wlech Onion	7	-	-	-
Bawang Merah/Shallot	3	14	16	16
Bawang Putih/Garlic	-	-	-	-
Bayam/Spinach	12	7	8	15
Buncis/Green Bean	7	2	1	2
Cabai Besar/Chili (Capsicum Annum)	7	17	29	20
Cabai Rawit/Chili (Capsicum Frutescens)	6	1	5	5
Cabai/Chili	13	18	34	25
Jamur/Mushroom	-	322	90	70
Kacang Merah/Red Bean	7	4	4	16
Kacang Panjang/Yardlong Bean	13	1	12	15
Kangkung/Kangkong	17	7	10	20
Kembang Kol/Cauliflower	-	-	-	-
Kentang/Potato	-	-	-	-
Ketimun/Cucumber	4	-	2	6
Kubis/Cabbage	-	-	-	-
Labu Siam/Chayote	-	-	2	1
Lobak/Radish	-	-	-	-
Paprika/Bell Pepper	-	-	-	-
Petsai/Chinese Cabbage	-	-	-	-
Terung/Eggplant	6	1	6	2
Tomat/Tomato	-	-	2	1
Wortel/Carrot	-	-	-	-
Buah-buahan/Fruits				
Blewah/Cantaloupe	-	-	-	-
Melon/Melon	-	-	-	-
Semangka/Watermelon	-	-	-	-
Stroberi/Strawberry	-	-	-	-

Sumber/Source: BPS, Statistik Pertanian Hortikultura SPH-SBS/BPS-Statistics Indonesia, Agricultural Statistic for Horticulture SPH-SBS

Tabel
Table 5.2.4

**Produksi Tanaman Sayuran dan Buah–Buahan Semusim
Menurut Jenis Tanaman di Kota Solok (ton), 2016–
2019**

*Production of Seasonal Vegetables and Fruits by Kind of
Plant in Solok Municipality (ton), 2016-2019*

Jenis Tanaman <i>Kind of Plants</i>	2016	2017	2018	2019
(1)	(2)	(3)	(4)	(5)
Sayuran/Vegetables				
Bawang Daun/Wlech Onion	9,3	-	-	-
Bawang Merah/Shallot	8,2	49	15	99
Bawang Putih/Garlic	-	-	-	-
Bayam/Spinach	25,6	70	2,5	130,8
Buncis/Green Bean	20,1	3	1	45
Cabai Besar/Chili (<i>Capsicum Annum</i>)	4,25	86,6	21,9	446,5
Cabai Rawit/Chili (<i>Capsicum Frutescens</i>)	2,49	1,1	43	81
Cabai/Chili	6,74	87,6	26,2	527,5
Jamur/Mushroom	-	1,56	0,75	0,75
Kacang Merah/Red Bean	22,6	4	1,5	64
Kacang Panjang/Yardlong Bean	5,3	15	4,8	420
Kangkung/Kangkong	3,68	90	4	305
Kembang Kol/Cauliflower	-	-	-	-
Kentang/Potato	-	-	-	-
Ketimun/Cucumber	10,4	-	1,6	220
Kubis/Cabbage	-	-	-	-
Labu Siam/Chayote	-	-	1,2	34
Lobak/Radish	-	-	-	-
Paprika/Bell Pepper	-	-	-	-
Petsai/Chinese Cabbage	-	-	-	-
Terung/Eggplant	29,5	8	2,6	97
Tomat/Tomato	-	-	2	30
Wortel/Carrot	-	-	-	-
Buah-buahan/Fruits				
Blewah/Cantaloupe	-	-	-	-
Melon/Melon	-	-	-	-
Semangka/Watermelon	-	-	-	-
Stroberi/Strawberry	-	-	-	-

Sumber/Source: BPS, Statistik Pertanian Hortikultura SPH-SBS/BPS-Statistics Indonesia, Agricultural Statistic for Horticulture SPH-SBS

Tabel
Table 5.2.5

Luas Panen Tanaman Biofarmaka Menurut Kecamatan dan Jenis Tanaman di Kota Solok (m²), 2018-2019
Harvested Area of Medicinal Plants by Subdistrict and Kind of Plant in Solok Municipality (m²), 2018-2019

Kecamatan Subdistrict	Jahe/Ginger		Laos/Lengkuas/Galangal	
	2018	2019	2018	2019
(1)	(2)	(3)	(4)	(5)
Lubuk Sikarah	54 082	51 034	755	3 250
Tanjung Harapan	500	-	500	-
Kota Solok	54 585	51 034	1 255	3 250

Lanjutan Tabel/*Continued Table 5.2.5*

Kecamatan Subdistrict	Kencur/ <i>East Indian Galangal</i>		Kunyit/ <i>Turmeric</i>	
	2018	2019	2018	2019
(1)	(6)	(7)	(8)	(9)
Lubuk Sikarah	-	-	103 525	374 50
Tanjung Harapan	-	-	500	-
Kota Solok	-	-	104 025	37 450

Sumber/*Source*: BPS, Statistik Pertanian Hortikultura SPH-SBS/*BPS-Statistics Indonesia, Agricultural Statistic for Horticulture SPH-SBS*

Tabel 5.2.6 **Produksi Tanaman Biofarmaka Menurut Kecamatan dan Jenis Tanaman di Kota Solok (kg), 2018-2019**
Table *Production of Medicinal Plants by Subdistrict and Kind of Plant in Solok Municipality (kg), 2018-2019*

Kecamatan Subdistrict	Jahe/Ginger		Laos/Lengkuas/Galangal	
	2018	2019	2018	2019
(1)	(2)	(3)	(4)	(5)
Lubuk Sikarah	93 930	49 507	1 510	5 770
Tanjung Harapan	120	-	430	-
Kota Solok	94 050	49 507	1 940	5 770

Lanjutan Tabel/*Continued Table 5.2.6*

Kecamatan Subdistrict	Kencur/ <i>East Indian Galangal</i>		Kunyit/ <i>Turmeric</i>	
	2018	2019	2018	2019
(1)	(6)	(7)	(8)	(9)
Lubuk Sikarah	-	-	248 250	40 444
Tanjung Harapan	-	-	215	-
Kota Solok	-	-	248 250	40 444

Sumber/*Source*: BPS, Statistik Pertanian Hortikultura SPH-SBS/*BPS-Statistics Indonesia, Agricultural Statistic for Horticulture SPH-SBS*

Tabel 5.2.7 **Luas Panen Tanaman Biofarmaka Menurut Jenis Tanaman di Kota Solok (m²), 2016-2019**
Harvested Area of Medicinal Plants by Kind of Plant in Solok Municipality (m²), 2016-2019

Jenis Tanaman Kind of Plants	2016	2017	2018	2019
(1)	(2)	(3)	(4)	(5)
Dlingo/Dringo/Sweet Root/Calamus	-	-	-	-
Jahe/Ginger	24 365	16 200	54 082	51 034
Kapulaga/Java Cardamon	3 020	3 168	5 431	2 800
Keji Beling/Kecibeling/Strobilanthes Crispa	-	-	-	-
Kencur/East Indian Galangal	-	-	-	-
Kunyit/Turmeric	18 210	48 131	103 525	37 450
Laos/Lengkuas/Galaga	3 705	2 865	755	3 250
Lempuyang/Zingiber Aromaticum	-	-	-	-
Lidah Buaya/Oliviera	-	-	151	-
Mahkota Dewa/God's Crown	-	-	-	-
Mengkudu/Pace/Indian Mulberry	-	-	-	-
Sambiloto/King of Better	-	-	-	-
Temuireng/Black Turmeric	-	-	-	-
Temukunci/Chinese Keys	-	-	-	-
Temulawak/Java Turmeric	-	-	-	-

Sumber/Source: BPS, Statistik Pertanian Hortikultura SPH-SBS/BPS-Statistics Indonesia, Agricultural Statistic for Horticulture SPH-SBS

Tabel 5.2.8 **Produksi Tanaman Biofarmaka Menurut Jenis Tanaman di Kota Solok (kg), 2016-2019**
Table **Production of Medicinal Plants by Kind of Plant in Solok Municipality (kg), 2016-2019**

Jenis Tanaman Kind of Plants	2016	2017	2018	2019
(1)	(2)	(3)	(4)	(5)
Dlingo/Dringo/Sweet Root/Calamus	-	-	-	-
Jahe/Ginger	80 162	26 750	94 050	49 507
Kapulaga/Java Cardamon	2 067	2 995	4 215	476
Keji Beling/Kecibeling/Strobilanthes Crispa	-	-	-	-
Kencur/East Indian Galangal	-	-	-	-
Kunyit/Turmeric	113 879	55 810	248 465	40 444
Laos/Lengkuas/Galaga	11 236	12 370	1 940	5 770
Lempuyang/Zingiber Aromaticum	-	-	-	-
Lidah Buaya/Oliviera	-	-	111	-
Mahkota Dewa/God's Crown	-	-	1 300	-
Mengkudu/Pace/Indian Mulberry	-	-	50	-
Sambiloto/King of Better	-	-	-	-
Temuireng/Black Turmeric	-	-	-	-
Temukunci/Chinese Keys	-	-	-	-
Temulawak/Java Turmeric	-	-	-	-

Sumber/Source: BPS, Statistik Pertanian Hortikultura SPH-SBS/BPS-Statistics Indonesia, Agricultural Statistic for Horticulture SPH-SBS

Tabel 5.2.9 **Luas Panen Tanaman Hias Menurut Kecamatan dan Jenis Tanaman di Kota Solok (m²), 2018-2019**
Table 5.2.9 **Harvested Area of Ornamental Plants by Subdistrict and Kind of Plant in Solok Municipality (m²), 2018-2019**

Kecamatan Subdistrict	Anggrek/ <i>Orchid</i>		Krisan/ <i>Chrysantemum</i>	
	2018	2019	2018	2019
(1)	(2)	(3)	(4)	(5)
Lubuk Sikarah	-	-	-	250
Tanjung Harapan	-	-	-	-
Kota Solok	-	-	-	250

Lanjutan Tabel/*Continued Table 5.2.9*

Kecamatan <i>Subdistrict</i>	Mawar/Rose		Sedap Malam/Tuberose	
	2018	2019	2018	2019
(1)	(6)	(7)	(8)	(9)
Lubuk Sikarah	-	-	-	-
Tanjung Harapan	-	-	-	-
Kota Solok	-	-	-	-

Sumber/Source: BPS, Statistik Pertanian Hortikultura SPH-SBS/BPS-Statistics Indonesia, *Agricultural Statistic for Horticulture SPH-SBS*

Tabel 5.2.10 **Produksi Tanaman Hias Menurut Kecamatan dan Jenis Tanaman di Kota Solok (tangkai), 2018-2019**
Table *Production of Ornamental Plants by Subdistrict and Kind of Plant in Solok Municipality (stalks), 2018-2019*

Kecamatan Subdistrict	Anggrek/ <i>Orchid</i>		Krisan/ <i>Chrysantemum</i>	
	2018	2019	2018	2019
(1)	(2)	(3)	(4)	(5)
Lubuk Sikarah	-	-	-	13 000
Tanjung Harapan	-	-	-	-
Kota Solok	-	-	-	13 000

Lanjutan Tabel/*Continued Table* 5.2.10

Kecamatan <i>Subdistrict</i>	Mawar/Rose		Sedap Malam/ <i>Tuberose</i>	
	2018	2019	2018	2019
(1)	(6)	(7)	(8)	(9)
Lubuk Sikarah	-	-	-	-
Tanjung Harapan	-	-	-	-
Kota Solok	-	-	-	-

Sumber/*Source*: BPS, Statistik Pertanian Hortikultura SPH-SBS/*BPS-Statistics Indonesia, Agricultural Statistic for Horticulture SPH-SBS*

<https://solokkota.bps.go.id>

Tabel 5.2.11 **Luas Panen Tanaman Hias Menurut Jenis Tanaman di Kota Solok (m²), 2016-2019**
Table **Harvested Area of Ornamental Plants by Kind of Plant in Solok Municipality (m²), 2016-2019**

Jenis Tanaman Kind of Plants	2016	2017	2018	2019
(1)	(2)	(3)	(4)	(5)
Anggrek/ <i>Orchid</i>	-	-	-	-
Krisan/ <i>Chrysantemum</i>	-	-	-	250
Mawar/ <i>Rose</i>	-	-	-	-
Sedap Malam/ <i>Tuberose</i>	-	-	-	-

Sumber/Source: BPS, Statistik Pertanian Hortikultura SPH-SBS/BPS-Statistics Indonesia, Agricultural Statistic for Horticulture SPH-SBS

Tabel
Table 5.2.12

Produksi Tanaman Hias Menurut Jenis Tanaman di Kota Solok (tangkai), 2016-2019
Production of Ornamental Plants by Kind of Plant in Solok Municipality (stalks), 2016-2019

Jenis Tanaman Kind of Plants	2016	2017	2018	2019
(1)	(2)	(3)	(4)	(5)
Anggrek/ <i>Orchid</i>	-	-	-	-
Krisan/ <i>Chrysantemum</i>	-	-	-	13 000
Mawar/ <i>Rose</i>	-	-	-	-
Sedap Malam/ <i>Tuberose</i>	-	-	-	-

Sumber/Source: BPS, Statistik Pertanian Hortikultura SPH-SBS/BPS-Statistics Indonesia, Agricultural Statistic for Horticulture SPH-SBS

Tabel 5.2.13 **Produksi Buah-buahan Menurut Kecamatan dan Jenis Tanaman di Kota Solok (ton), 2018 dan 2019**
Table *Production of Fruits by Subdistrict and Kind of Plant in Solok Municipality (ton), 2018 and 2019*

Kecamatan Subdistrict	Mangga/Mango		Durian/Durian	
	2018	2019	2018	2019
(1)	(2)	(3)	(4)	(5)
Lubuk Sikarah	21	17	4 465	741
Tanjung Harapan	448	38	1 900	10 041
Kota Solok	469	55	6 365	10 782

Lanjutan Tabel/*Continued Table* 5.2.13

Kecamatan <i>Subdistrict</i>	Jeruk/ <i>Orange</i>		Pisang/ <i>Banana</i>	
	2018	2019	2018	2019
(1)	(6)	(7)	(8)	(9)
Lubuk Sikarah	228	305	942	306
Tanjung Harapan	174	-	108	99
Kota Solok	402	305	1 050	405

Lanjutan Tabel/*Continued Table* 5.2.13

Kecamatan Subdistrict	Pepaya/Papaya		Salak/Salacca	
	2018	2019	2018	2019
(1)	(10)	(11)	(12)	(13)
Lubuk Sikarah	-	117	-	-
Tanjung Harapan	-	15	-	-
Kota Solok	-	132	-	-

Sumber/Source: BPS, Statistik Pertanian Hortikultura SPH-SBS/BPS-Statistics Indonesia, Agricultural Statistic for Horticulture SPH-SBS

Tabel
Table 5.2.14

Produksi Buah–Buahan dan Sayuran Tahunan Menurut Jenis Tanaman di Kota Solok (ton), 2016–2019
Production of Annual Fruits and Vegetables by Kind of Plant in Solok Municipality (ton), 2016–2019

Jenis Tanaman <i>Kind of Plants</i>	2016	2017	2018	2019
(1)	(2)	(3)	(4)	(5)
Alpukat/ <i>Avocado</i>	191	270,1	392,5	364,7
Anggur/ <i>Grape</i>	-	-	-	-
Apel/ <i>Aple</i>	-	-	-	-
Belimbing/ <i>Star Fruit</i>	-	2,2	2,2	8,7
Duku/Langsát/ <i>Kokosan/Duku</i>	-	-	1	-
Durian/ <i>Durian</i>	1 339	805,9	63,65	1 078,2
Jambu Air/ <i>Rose Aple</i>	19,8	21,4	11,3	0,9
Jambu Biji/ <i>Guava</i>	52,5	26,4	24,3	1
Jeruk Besar/ <i>Pomelo</i>	-	-	-	-
Jeruk Siam/ <i>Keprok/Tangerine/Orange</i>	48,6	54	40,2	30,5
Jeruk/ <i>Orange (Tangerine + Pomelo)</i>	48,6	54	40,2	-
Mangga/ <i>Manggo</i>	63,5	58,5	46,9	5,5
Manggis/ <i>Mangosteen</i>	4,8	9,8	10,8	20,9
Markisa/ <i>Marquisa</i>	-	-	-	-
Nangka/ <i>Cempedak/Jack Fruit</i>	220,5	125,3	64,2	47,7
Nenas/ <i>Pineapple</i>	0,7	0,1	-	-
Pepaya/ <i>Papaya</i>	-	23	53,9	13,2
Pisang/ <i>Banana</i>	25	129,8	105	40,5
Rambutan/ <i>Rambutan</i>	188,5	80,5	64,7	52,4
Salak/ <i>Salacca</i>	-	-	-	-
Sawo/ <i>Sapodilla/Star Apple</i>	166,5	167	58	60,1
Sirsak/ <i>Soursop</i>	226,7	262,9	108,7	37,6
Sukun/ <i>Bread Fruit</i>	2,5	6,8	1	3,4
Sayuran/Vegetables				
Jengkol/ <i>Jengkol</i>	25,2	73,9	166,3	79,1
Melinjo/ <i>Melinjo</i>	119,8	166,5	100,4	62,2
Petai/ <i>Twisted Cluster Bean</i>	529,8	590	174,7	297,3

Sumber/Source: BPS, Statistik Pertanian Hortikultura SPH-SBS/BPS-Statistics Indonesia, Agricultural Statistic for Horticulture SPH-SBS

**5.3 PERKEBUNAN
ESTATE CROPS**

Tabel 5.3.1 Luas Areal Tanaman Perkebunan Menurut Kecamatan dan Jenis Tanaman di Kota Solok (ha), 2018 dan 2019
Planted Area of Estate Crops by Subdistrict and Type of Crops in Solok Municipality (ha), 2018 and 2019

Kecamatan Subdistrict	Kelapa Sawit/Oil Palm		Kelapa/Coconut	
	2018	2019	2018	2019
(1)	(2)	(3)	(4)	(5)
Lubuk Sikarah	8,00	7,00	141,00	141,00
Tanjung Harapan	-	-	28,00	28,00
Kota Solok	8,00	7,00	169,00	169,00

Lanjutan Tabel/*Continued Table 5.3.1*

Kecamatan Subdistrict	Karet/Rubber		Kopi/Coffee	
	2018	2019	2018	2019
(1)	(6)	(7)	(8)	(9)
Lubuk Sikarah	37,50	41,00	108,10	98,00
Tanjung Harapan	28,50	21,00	1,00	1,00
Kota Solok	66,00	62,00	109,10	99,00

Lanjutan Tabel/*Continued Table 5.3.1*

Kecamatan <i>Subdistrict</i>	Kakao/ <i>Cocoa</i>		Tebu/ <i>Sugar Cane</i>	
	2018	2019	2018	2019
(1)	(10)	(11)	(12)	(13)
Lubuk Sikarah	191,00	191,00	-	-
Tanjung Harapan	161,00	161,00	-	-
Kota Solok	352,00	352,00	-	-

Lanjutan Tabel/*Continued Table* 5.3.1

Kecamatan <i>Subdistrict</i>	Teh/ <i>Tea</i>		Tembakau/ <i>Tobacco</i>	
	2018	2019	2018	2019
(1)	(14)	(15)	(16)	(17)
Lubuk Sikarah	-	-	-	-
Tanjung Harapan	-	-	-	-
Kota Solok	-	-	-	-

Sumber/*Source*: Dinas Pertanian Kota Solok/*Agriculture Extention Service of Solok Municipality*

Tabel 5.3.2 **Produksi Tanaman Perkebunan Menurut Kecamatan dan Jenis Tanaman di Kota Solok (ton), 2018-2019**
Table *Produksi of Estate Crops by Subdistrict and Type of Crops in Solok Municipality (ton), 2018-2019*

Kecamatan Subdistrict	Kelapa Sawit/Oil Palm		Kelapa/Coconut	
	2018	2019	2018	2019
(1)	(2)	(3)	(4)	(5)
Lubuk Sikarah	25,80	20,40	182,20	179,63
Tanjung Harapan	-	-	11,37	11,37
Kota Solok	25,80	20,40	193,57	191,00

Lanjutan Tabel/*Continued Table* 5.3.2

Kecamatan <i>Subdistrict</i>	Karet/ <i>Rubber</i>		Kopi/ <i>Coffee</i>	
	2018	2019	2018	2019
(1)	(6)	(7)	(8)	(9)
Lubuk Sikarah	23,35	20,40	117,70	103,04
Tanjung Harapan	26,35	16,49	-	-
Kota Solok	49,70	36,89	117,70	103,89

Lanjutan Tabel/*Continued Table 5.3.2*

Kecamatan <i>Subdistrict</i>	Kakao/ <i>Cocoa</i>		Tebu/ <i>Sugar Cane</i>	
	2018	2019	2018	2019
(1)	(10)	(11)	(12)	(13)
Lubuk Sikarah	157,50	150,00	-	-
Tanjung Harapan	96,70	92,76	-	-
Kota Solok	254,20	242,76	-	-

Lanjutan Tabel/*Continued Table 5.3.2*

Kecamatan <i>Subdistrict</i>	Teh/ <i>Tea</i>		Tembakau/ <i>Tobacco</i>	
	2018	2019	2018	2019
(1)	(14)	(15)	(16)	(17)
Lubuk Sikarah	-	-	-	-
Tanjung Harapan	-	-	-	-
Kota Solok	-	-	-	-

Sumber/*Source*: Dinas Pertanian Kota Solok/*Agriculture Extention Service of Solok Municipality*

<https://solokkota.bps.go.id>

Tabel
Table 5.3.3

Luas Tanam dan Produksi Kayu Manis dan Kemiri di Kota Solok, 2018-2019
Planted Area and Production of Cinnamon and Candlenut in Solok Municipality, 2018-2019

Kecamatan Subdistrict	Kayu Manis/Cinnamon				Kemiri/Candlenut			
	Tanam Planted (ha)		Produksi Production (ton)		Tanam Planted (ha)		Produksi Production (ton)	
	2018	2019	2018	2019	2018	2019	2018	2019
(1)	(2)	(3)	(4)	(5)	(6)	(7)	(8)	(9)
Lubuk Sikarah	18,70	17,50	22,17	22,30	10,50	10,50	1,34	1,50
Tanjung Harapan	22,80	22,50	25,33	25,50	34,50	34,50	4,36	5,50
Kota Solok	41,50	40,00	47,50	47,84	45,00	45,00	5,70	7,00

Sumber/Source: Dinas Pertanian Kota Solok/Agriculture Extension Service of Solok Municipality

Tabel
Table 5.3.4

Luas Tanam dan Produksi Jahe, Merica, dan Kunyit di Kota Solok, 2018-2019
Planted Area and Production of Ginger, Pepper, and Turmeric in Solok Municipality, 2018-2019

Kecamatan Subdistrict	Jahe/Ginger				Merica/Pepper			
	Tanam Planted (ha)		Produksi Production (ton)		Tanam Planted (ha)		Produksi Production (ton)	
	2018	2019	2018	2019	2018	2019	2018	2019
(1)	(2)	(3)	(4)	(5)	(6)	(7)	(8)	(9)
Lubuk Sikarah	11,50	-	33,75	-	-	-	-	-
Tanjung Harapan	-	-	-	-	-	-	-	-
Kota Solok	11,50	-	33,75	-	-	-	-	-

Lanjutan Tabel/*Continued Table 5.3.4*

Kecamatan Subdistrict	Kunyit/ <i>Turmeric</i>			
	Tanam Planted (ha)		Produksi Production (ton)	
	2018	2019	2018	2019
(1)	(10)	(11)	(12)	(13)
Lubuk Sikarah	31,10	-	39,00	-
Tanjung Harapan	0,50	-	0,76	-
Kota Solok	31,50	-	39,76	-

Sumber/*Source*: Dinas Pertanian Kota Solok/*Agriculture Extention Service of Solok Municipality*

Tabel
Table 5.3.5

Luas Tanam dan Produksi Kapulaga dan Pinang di Kota Solok, 2018-2019
Planted Area and Production of Cardamom and Areca Nut in Solok Municipality, 2018-2019

Kecamatan Subdistrict	Kapulaga/Cardamom				Pinang/Areca Nut			
	Tanam Planted (ha)		Produksi Production (ton)		Tanam Planted (ha)		Produksi Production (ton)	
	2018	2019	2018	2019	2018	2019	2018	2019
(1)	(2)	(3)	(4)	(5)	(6)	(7)	(8)	(9)
Lubuk Sikarah	-	-	-	-	16,00	15,00	9,90	9,50
Tanjung Harapan	-	-	-	-	27,00	25,00	15,75	15,00
Kota Solok	-	-	-	-	43,00	40,00	25,65	24,50

Sumber/Source: Dinas Pertanian Kota Solok/Agriculture Extension Service of Solok Municipality

Tabel
Table 5.3.6

Luas Tanam dan Produksi Serai Wangi dan Nilam di Kota Solok, 2018-2019
Planted Area and Production of Citronella and Patchouli in Solok Municipality, 2018-2019

Kecamatan Subdistrict	Serai Wangi/Citronella				Nilam/Patchouli			
	Tanam Planted (ha)		Produksi Production (ton)		Tanam Planted (ha)		Produksi Production (ton)	
	2018	2019	2018	2019	2018	2019	2018	2019
(1)	(2)	(3)	(4)	(5)	(6)	(7)	(8)	(9)
Lubuk Sikarah	3,07	3,40	23,00	7,60	0,50	-	0,01	-
Tanjung Harapan	17,13	36,60	80,00	53,68	-	-	-	-
Kota Solok	20,20	40,00	103,00	61,28	0,50	-	0,01	-

Sumber/Source: Dinas Pertanian Kota Solok/Agriculture Extension Service of Solok Municipality

5.4 PETERNAKAN LIVESTOCK

Tabel 5.4.1 **Populasi Ternak Menurut Kecamatan dan Jenis Ternak di Kota Solok (ekor), 2018-2019**
Livestock Population by Subdistrict and Kind of Livestock in Solok Municipality (heads), 2018-2019

Kecamatan Subdistrict	Sapi Cow		Kerbau Buffalo		Kuda Horse		Kambing Goat	
	2018	2019	2018	2019	2018	2019	2018	2019
(1)	(2)	(3)	(4)	(5)	(6)	(7)	(8)	(9)
Lubuk Sikarah	1 447	1 470	7	5	22	7	1 063	1 080
Tanjung Harapan	822	834	25	18	10	8	853	867
Kota Solok	2 269	2 304	32	23	32	15	1 916	1 947

Sumber/Source : Dinas Pertanian Kota Solok/Agriculture Extention Service of Solok Municipality

Tabel 5.4.2 **Populasi Unggas Menurut Kecamatan dan Jenis Unggas di Kota Solok (ekor), 2018-2019**
Poultry Population by Subdistrict and Kind of Poultry in Solok Municipality (heads), 2018-2019

Kecamatan Subdistrict	Ayam Buras Native Chicken		Ayam Petelur Layer		Ayam Ras Pedaging Broiler		Itik Duck	
	2018	2019	2018	2019	2018	2019	2018	2019
(1)	(2)	(3)	(4)	(5)	(6)	(7)	(8)	(9)
Lubuk Sikarah	69 876	70 924	-	-	43 000	43 645	11 890	12 068
Tanjung Harapan	17 577	17 844	236	1 150	81 300	82 520	5 301	5 381
Kota Solok	87 453	88 768	236	1 150	124 300	126 165	17 191	17 449

Sumber/Source : Dinas Pertanian Kota Solok/Agriculture Extention Service of Solok Municipality

Tabel 5.4.3 **Produksi Daging Ternak Menurut Kecamatan dan Jenis Ternak di Kota Solok (ton), 2018-2019**
Table **Meat Production by Subdistrict and Kind of Livestock in Solok Municipality (ton), 2018-2019**

Kecamatan Subdistrict	Sapi Cow		Kerbau Buffalo		Kuda Horse		Kambing Goat	
	2018	2019	2018	2019	2018	2019	2018	2019
(1)	(2)	(3)	(4)	(5)	(6)	(7)	(8)	(9)
Lubuk Sikarah	85,18	88,12	-	-	-	-	9,97	10,10
Tanjung Harapan	694,91	691,24	3,31	0,95	-	-	9,09	9,04
Kota Solok	780,09	779,36	3,31	0,95	-	-	19,06	19,14

Sumber/Source : Dinas Pertanian Kota Solok/Agriculture Extention Service of Solok Municipality

Tabel 5.4.4 Jumlah Ternak yang Dipotong di UPTD RPH Menurut Jenis Ternak di Kota Solok, 2018-2019
Table *Number of Livestocks Slaughtered in Slaughterhouse by Type of Livestock in Solok Municipality, 2018-2019*

Kecamatan Subdistrict	Sapi Cow		Kerbau Buffalo		Kuda Horse		Kambing Goat	
	2018	2019	2018	2019	2018	2019	2018	2019
(1)	(2)	(3)	(4)	(5)	(6)	(7)	(8)	(9)
Lubuk Sikarah	-	-	-	-	-	-	-	-
Tanjung Harapan	2 352	2 494	13	4	-	-	-	-
Kota Solok	2 532	2 494	13	4	-	-	-	-

Catatan/Note : ¹UPTD RPH Kota Solok/Slaughterhouse

Sumber/Source : Dinas Pertanian Kota Solok/Agriculture Extention Service of Solok Municipality

Tabel
Table 5.4.5

Jumlah Rumah Tangga Peternak Menurut Jenis Ternak di Kota Solok, 2019
Number of Livestock Breeder Household by Type of Livestock in Solok Municipality, 2019

Kecamatan Subdistrict	Rumah Tangga Usaha Jenis Ternak Besar Livestocks Breeder Household				Jumlah Total
	Sapi Cow	Kerbau Buffalo	Kuda Horse	Kambing Goat	
(1)	(2)	(3)	(4)	(5)	(6)
Lubuk Sikarah	356	3	4	212	575
Tanjung Harapan	190	10	6	146	352
Kota Solok	546	13	10	358	927

Lanjutan Tabel/*Continued Table 5.4.5*

Kecamatan <i>Subdistrict</i>	Rumah Tangga Usaha Jenis Ternak Besar <i>Livestocks Breeder Household</i>				Jumlah <i>Total</i>
	Ayam Buras <i>Native Chicken</i>	Ayam Petelur <i>Layer</i>	Ayam Pedaging <i>Broiler</i>	Itik <i>Duck</i>	
(1)	(7)	(8)	(9)	(10)	(11)
Lubuk Sikarah	3 575	-	2	540	4 117
Tanjung Harapan	478	3	6	113	600
Kota Solok	4 053	3	8	653	4 717

Sumber/*Source* : Dinas Pertanian Kota Solok/*Agriculture Extention Service of Solok Municipality*

Tabel 5.4.6 Jumlah Hewan yang dapat Menularkan Penyakit Rabies di Kota Solok, 2019
Number of Animals That Can Transmit Rabies in Solok Municipality, 2019

Kecamatan Subdistrict	Jenis Hewan Type of Animal				Jumlah Total
	Anjing Dog	Kucing Cat	Kera Monkey	Lainnya Others	
(1)	(2)	(3)	(4)	(5)	(6)
Lubuk Sikarah	33	46	5	1	85
Tanjung Harapan	29	31	1	1	62
Kota Solok	62	77	6	2	147

Sumber/Source : Dinas Pertanian Kota Solok/Agriculture Extension Service of Solok Municipality

Tabel 5.4.7 **Jumlah Orang yang Digigit Hewan dan Positif Rabies Menurut Kecamatan di Kota Solok, 2019**
Table 5.4.7 **Number of Human Bitten by Animal and Rabies Positive by Subdistrict in Solok Municipality, 2019**

Kecamatan Subdistrict	Jumlah Hewan Number of Animals	Jumlah Orang yang Digigit Number of Human Bitten	Positif Rabies Infected
(1)	(2)	(3)	(4)
Lubuk Sikarah	85	88	-
Tanjung Harapan	62	65	1
Kota Solok	147	153	1

Sumber/Source : Dinas Pertanian Kota Solok/Agriculture Extention Service of Solok Municipality

Tabel
Table 5.4.8

Populasi Hewan Peliharaan Menurut Kecamatan di Kota Solok, 2019
Pet Population by Subdistrict in Solok Municipality, 2019

Kecamatan Subdistrict	Anjing Dogs	Kucing Cats	Kera Monkeys
(1)	(2)	(3)	(4)
Lubuk Sikarah	1 872	3 119	-
Tanjung Harapan	1 541	2 569	-
Kota Solok	3 413	5 688	-

Sumber/Source : Dinas Pertanian Kota Solok/Agriculture Extention Service of Solok Municipality

**5.5 PERIKANAN
FISHERY**

Tabel 5.5.1 **Produksi dan Nilai Produksi Perikanan Laut Menurut Kecamatan di Kota Solok, 2019**
Production and Production Value of Marine Fisheries by Subdistrict in Solok Municipality, 2019

Kecamatan Subdistrict	Perikanan Laut Marine Fisheries	
	Produksi Production (ton)	Nilai (Rp .000) Value (IDR .000)
(1)	(2)	(3)
Lubuk Sikarah	-	-
Tanjung Harapan	-	-
Kota Solok	-	-

Sumber/Source : Dinas Pertanian Kota Solok/Agriculture Extention Service of Solok Municipality

Tabel
Table 5.5.2

Produksi dan Nilai Produksi Perikanan Perairan Umum Menurut Kecamatan di Kota Solok, 2019
Production and Production Value of Inland Fisheries by Subdistrict in Solok Municipality, 2019

Kecamatan Subdistrict	Perikanan Perairan Umum Inland Fisheries	
	Produksi Production (ton)	Nilai (Rp .000) Value (IDR .000)
(1)	(2)	(3)
Lubuk Sikarah	5,20	...
Tanjung Harapan	4,50	...
Kota Solok	9,70	...

Sumber/Source : Dinas Pertanian Kota Solok/Agriculture Extention Service of Solok Municipality

Tabel
Table 5.5.3

Produksi dan Nilai Produksi Perikanan Budidaya Menurut Kecamatan dan Jenis Budidaya di Kota Solok, 2019
Production and Production Value of Aquaculture by Subdistrict and Type of Culture in Solok Municipality, 2019

Jenis Ikan Types of Fish	Ikan Kolum Freshwater Fish		Ikan Sawah Rice Field Fish		Ikan Keramba Caged Fish	
	Produksi Production (ton)	Nilai (Rp .000) Value (IDR .000)	Produksi Production (ton)	Nilai (Rp .000) Value (IDR .000)	Produksi Production (ton)	Nilai (Rp .000) Value (IDR .000)
(1)	(2)	(3)	(4)	(5)	(6)	(7)
Ikan Mas	-	-	6,85	178 100	2,90	75 400
Tawas	-	-	-	-	-	-
Gurame	-	-	-	-	-	-
Mujair	-	-	-	-	-	-
Nila	41,00	1 025 000	24,2	605 000	4,80	120 000
Lele	99,90	2 097 900	-	-	-	-
Lainnya	-	-	-	-	-	-
Kota Solok	140,9	3 122 900	31,05	783 100	7,70	195 400

Sumber/Source : Dinas Pertanian Kota Solok/Agriculture Extention Service of Solok Municipality

Tabel 5.5.4 **Jumlah Rumah Tangga Perikanan Tangkap Menurut Kecamatan di Kota Solok, 2018-2019**
Table 5.5.4 **Number of Fishing Household by Subdistrict in Solok Municipality, 2018-2019**

Kecamatan Subdistrict	Perikanan Laut Marine Fisheries		Perikanan Umum Inland Fisheries		Jumlah Total	
	2018	2019	2018	2019	2018	2019
(1)	(2)	(3)	(4)	(5)	(6)	(7)
Lubuk Sikarah	-	-	33	28	33	28
Tanjung Harapan	-	-	55	22	55	22
Kota Solok	-	-	88	50	88	50

Sumber/Source : Dinas Pertanian Kota Solok/Agriculture Extention Service of Solok Municipality

Tabel 5.5.5 **Jumlah Rumah Tangga Perikanan Budidaya Menurut Kecamatan dan Jenis Budidaya di Kota Solok, 2019**
Table 5.5.5 **Number of Aquaculture Households by Subdistrict and Type of Aquaculture in Solok Municipality, 2019**

Kecamatan Subdistrict	Tambak Brackish Water Pond	Kolam Fresh Water Pond	Keramba Cage	Jaring Apung Floating Cage Net	Sawah Rice Field	Jumlah Total
(1)	(2)	(3)	(4)	(5)	(6)	(7)
Lubuk Sikarah	-	127	12	-	40	179
Tanjung Harapan	-	185	-	-	18	203
Kota Solok	-	312	12	-	58	382

Sumber/Source : Dinas Pertanian Kota Solok/Agriculture Extention Service of Solok Municipality

Tabel
Table 5.5.6**Produksi dan Nilai Ikan Tangkapan Menurut Jenis Ikan di Kota Solok, 2019**
Production and Value of Fishery by Types of Fish in Solok Municipality, 2019

Jenis Ikan <i>Types of Fish</i>	Ikan Sungai <i>River Fish</i>		Ikan Telaga <i>Small Lake Fish</i>	
	Produksi <i>Production</i> (ton)	Nilai (Rp .000) <i>Value</i> (IDR .000)	Produksi <i>Production</i> (ton)	Nilai (Rp .000) <i>Value</i> (IDR .000)
(1)	(2)	(3)	(4)	(5)
Ikan Mas	0,50	13 000	0,90	23 400
Tawas	-	-	-	-
Gurame	-	-	-	-
Mujair	-	-	-	-
Nila	2,50	62 500	3,10	77 500
Lele	-	-	-	-
Lainnya	1,70	42 500	1	25 000
Kota Solok	4,70	118 000	5,00	125 900

Sumber/Source: Dinas Pertanian Kota Solok/Agriculture Extention Service of Solok Municipality

6

ENERGI ENERGY

Daya Terpasang

48.573.120 kW

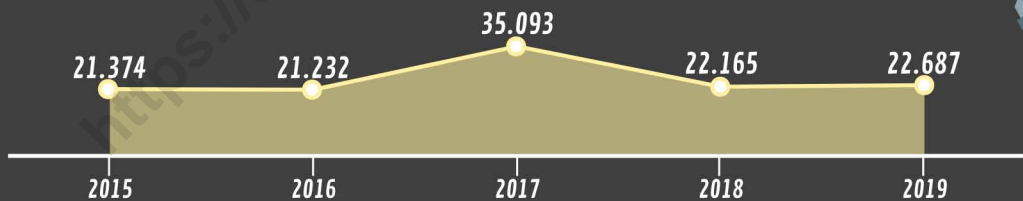
Produksi Listrik

73.877.211 kWh

Listrik Terjual


67.883.198 kWh

Jumlah Pelanggan Listrik



Jumlah Pelanggan PDAM Menurut Kategori

1,472



13,760

- Rumah Tangga
- Lainnya



90,33 %

Pelanggan Air
PDAM adalah

Rumah Tangga



PENJELASAN TEKNIS

1. Perusahaan Listrik Negara (PLN) adalah Perusahaan Umum Milik Negara yang mempunyai aktivitas kegiatan pembangkitan, transmisi, dan distribusi tenaga listrik.
2. Perusahaan Air Bersih adalah perusahaan yang mempunyai aktivitas dalam penampungan, penjernihan, dan penyaluran air baku atau air bersih dari terminal air melalui saluran air, pipa atau mobil tangki (dalam satu pengelolaan administrasi dengan kegiatan ekonomi) kepada rumah tangga, perusahaan industri atau pengguna komersial lainnya.
3. Jumlah listrik/gas/air bersih yang terjual adalah banyaknya listrik/gas/air bersih yang disalurkan kepada para pelanggan.

TECHNICAL NOTES

1. *State Electricity Company (PLN) is a State company that has activities in electricity production, transmission, and distribution.*
2. *The Water Supply Company (PDAM) is a company with activities dealing with water reserve, and purification and also water distribution to household, industries, and customers.*
3. *Sold electricity/gas/cleaned water is total electricity/gas/clean water distributed to customers.*

Tabel
Table 6.1

Daya Terpasang, Produksi, dan Distribusi Listrik PT. PLN (Persero) pada Cabang/Ranting PLN Menurut Kecamatan di Kota Solok, 2019
Installed Electricity Power, Production, and Distribution of PT. PLN (Persero) at PLN Branch by Subdistrict in Solok Municipality, 2019

Kecamatan Subdistrict	Daya Terpasang Installed Electricity Power (KW)	Produksi Listrik Electricity Production (KWh)	Listrik Terjual Electricity Sold (KWh)	Dipakai Sendiri Own Used (KWh)	Susut/Hilang Shrinkage/Lost (KWh)
(1)	(2)	(3)	(4)	(5)	(6)
Lubuk Sikarah
Tanjung Harapan
Kota Solok	48 573 120	73 877 211	67 883 198	77 265	5 916 748

Catatan/Note: Produksi Kabupaten Solok dan Kota Solok/Electricity Production in Solok Regency and Solok Municipality

Sumber/Source: PT. PLN (Persero) Cabang Kota Solok/PT. PLN (Persero) of Solok Branch Office

Tabel
Table 6.2**Jumlah Pelanggan Listrik Menurut Kecamatan di Kota Solok, 2015-2019**
Number of Electricity Customers by Subdistrict in Solok Municipality, 2015-2019

Kecamatan Subdistrict	2015	2016	2017	2018	2019
(1)	(2)	(3)	(4)	(5)	(6)
Lubuk Sikarah
Tanjung Harapan
Kota Solok	21 374	21 232	35 093	22 165	22 687

Sumber/Source: PT. PLN (Persero) Cabang Kota Solok/PT. PLN (Persero) of Solok Branch Office

Tabel
Table 6.3

Jumlah Pelanggan Listrik Menurut Kategori di Kota Solok, 2019
Number of Electricity Customers by Categories in Solok Municipality, 2019

Kategori Categories	Pelanggan Number of Customers
(1)	(2)
Rumah Tangga (R)/Household	18 161
Perdagangan (B)/Trade	3 737
Sosial/Social	444
Instansi Umum (P1)/Public Service	186
Industri (I)/Manufacture	9
Lampu Jalan (P3)/Street Lighting	150
Jumlah/Total	22 687

Sumber/Source: PT. PLN (Persero) Cabang Kota Solok/PT. PLN (Persero) of Solok Branch Office

Tabel
Table 6.4**Jumlah Pelanggan dan Air yang Disalurkan Menurut Kecamatan di Kota Solok, 2019**
Number of Customers and Distributed Water by Subdistrict in Solok Municipality, 2019

Kecamatan Subdistrict	Pelanggan Number of Customers	Air Disalurkan Distributed Water (m³)	Nilai Value (Rp)
(1)	(2)	(3)	(4)
Lubuk Sikarah	7 166	170 374	587 089 365
Tanjung Harapan	6 441	153 432	561 697 105
Kota Solok	13 607	323 806	1 148 786 470

Sumber/Source: PDAM Kota Solok/PDAM of Solok Municipality

Tabel
Table 6.5

Jumlah Pelanggan Air PDAM Menurut Kategori dan Jumlah Air yang Disalurkan di Kota Solok, 2019
Number of Customers by Categories and Amount of Water Distributed in Solok Municipality, 2019

Kategori Categories	Pelanggan Number of Customers	Air Disalurkan Distributed Water (m³)	Nilai Value (Rp)
(1)	(2)	(3)	(4)
Sosial/Social	274	21 075	26 807 765
Rumah Tangga/Households	13 760	298 757	974 160 355
Instansi Pemerintah/ Government Agencies	130	15 739	87 907 450
Niaga/Trade	1 059	26 862	181 239 755
Industri/Industries	9	242	1 331 885
Khusus/Specific	-	-	-
Jumlah/Total	15 232	362 675	1 271 447 210

Sumber/Source: PDAM Kota Solok/PDAM of Solok Municipality

Tabel
Table 6.6**Sumber Air PDAM Kota Solok Menurut Kecamatan,
Kapasitas, dan Produksi di Kota Solok, 2019**
**Water Source of PDAM by Subdistrict, Capacity, and
Production in Solok Municipality, 2019**

Kategori Categories	Kapasitas Capacity (L/dt)	Produksi Production (m³)
(1)	(2)	(3)
1. Lubuk Sikarah		3 041 199,33
- Mata Air Pincuran Gadang	7,84	208 027,01
- IPA KTK	86,94	2 554 187,00
- IPA Guguk Lasung (Kalumpang)	31,19	278 985,32
2. Kecamatan Kubung, Kab. Solok		3 539 079,74
- Air Tabik	13,78	3 539 079,74
- Tabek Puyuh	18,63	458 936,93
- Guguk Rantau	83,30	588 829,81
3. Kecamatan Gunung Talang, Kab. Solok		1 051 993,44
- Mata Air Sungai Guntung	33,36	1 051 993,44
Jumlah/Total	275,04	7 632 272,51

Sumber/Source: PDAM Kota Solok/PDAM of Solok Municipality

Tabel
Table 6.7**Banyaknya Pelanggan Baru PDAM Menurut Bulan di Kota Solok, 2019**
Number of New Customers of PDAM by Month in Solok Municipality, 2019

Kategori Categories	Pelanggan Baru New Customers
(1)	(2)
Januari/January	29
Februari/February	18
Maret/March	10
April/April	23
Mei/May	45
Juni/June	8
Juli/July	54
Agustus/August	27
September/September	10
Oktober/October	24
November/November	20
Desember/December	6
Jumlah/Total	274

Sumber/Source: PDAM Kota Solok/PDAM of Solok Municipality

Tabel
Table 6.8**Banyaknya Pelanggan Baru PDAM Menurut Kecamatan di Kota Solok, 2019**
Number of New Customers of PDAM by Subdistrict in Solok Municipality, 2019

Kategori Categories	Pelanggan Number of Customers
(1)	(2)
Lubuk Sikarah	151
Tanjung Harapan	123
Kecamatan Kubung, Kab. Solok	-
Kota Solok	274

Sumber/Source: PDAM Kota Solok/PDAM of Solok Municipality

JUALAH
KAMAR

ROOMS

“ Total 7 Akomodasi
di Kota Solok ”

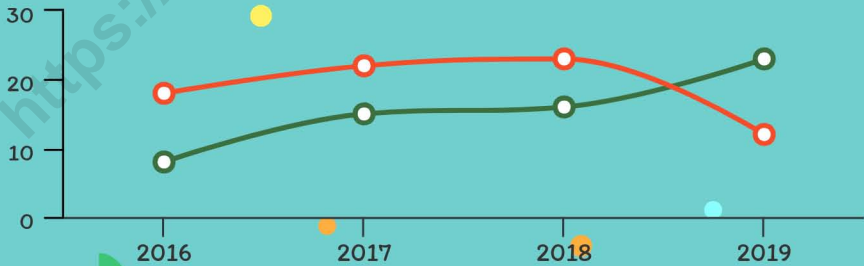
230



TEMPAT TIDUR



JUALAH RUMAH MAKAN/RESTORAN MENURUT KECAMATAN



Lubuk Sikarah

Tanjung Harapan



PENJELASAN TEKNIS

1. Wisatawan mancanegara (wisman) ialah setiap pengunjung yang mengunjungi suatu negara di luar tempat tinggalnya, didorong oleh satu atau beberapa keperluan tanpa bermaksud memperoleh penghasilan di tempat yang dikunjungi dan lamanya kunjungan tersebut tidak lebih dari satu tahun (12 bulan).
2. Hotel adalah penyediaan akomodasi secara harian berupa kamar-kamar di dalam satu bangunan yang dapat dilengkapi dengan jasa pelayanan makan dan minum, kegiatan hiburan dan atau fasilitas lainnya, Hotel terdiri dari hotel berbintang dan hotel non bintang.
3. Usaha penyediaan akomodasi adalah usaha yang menyediakan pelayanan penginapan yang dapat dilengkapi dengan pelayanan pariwisata lainnya. Usaha penyediaan akomodasi dapat berupa hotel, vila, pondok wisata, bumi perkemahan, persinggahan karavan, dan akomodasi lainnya yang digunakan untuk tujuan pariwisata.

TECHNICAL NOTES

1. *An International Visitor is any person visiting a country other than his usual place of residence for any reason other than for earning income in the country visited, and the length of stay is no more than one year (12 months).*
2. *Hotel is a daily supply of accommodation rooms within a building which can be equipped with eating and drinking services, entertainment activities and/or other facilities, Hotel consists of a classified hotel and a non-classified hotel.*
3. *The business of providing accommodation is a business that provides specialty services that can be equipped with other tourism services. It includes hotel, villa, cottage, camping, caravan stop, and other accommodation that are used for tourism purposes.*

Tabel
Table 7.1

Jumlah Rumah Makan/Restoran Menurut Kecamatan di Kota Solok, 2016-2019
Number of Restaurants by Subdistrict in Solok Municipality, 2016-2019

Kecamatan Subdistrict	2016	2017	2018	2019
(1)	(2)	(3)	(4)	(5)
Lubuk Sikarah	8	15	16	23
Tanjung Harapan	18	22	23	12
Kota Solok	26	37	39	35

Sumber/Source: Dinas Pariwisata Kota Solok/ Tourism Extention Service of Solok Municipality

Tabel
Table 7.2**Jumlah Hotel dan Akomodasi Lainnya Menurut Klasifikasi di Kota Solok, 2018-2019**
Number of Hotels and Other Accomodations by Classification in Solok Municipality, 2018-2019

Tahun Year	Hotel/Hotels					Akomodasi Lainnya Other Accomodations
	Bintang 1 1-Star	Bintang 2 2-Star	Bintang 3 3-Star	Bintang 4 4-Star	Bintang 5 5-Star	
(1)	(2)	(3)	(4)	(5)	(6)	(7)
2018	-	-	-	-	-	6
2019	-	-	-	-	-	7

Sumber/Source: Dinas Pariwisata Kota Solok/ Tourism Extention Service of Solok Municipality

Tabel
Table 7.3

Sarana Akomodasi di Kota Solok, 2019
Accommodation Facilities in Solok Municipality, 2019

Nama Name	Alamat Address	Mulai Beroperasi Operating Since	Klasifikasi Classification
(1)	(2)	(3)	(4)
Wisma Melati	Jl. Jenderal Sudirman, Kampung Jawa, Kota Solok	2004	Melati
Caredek Hotel	Jl. Dt. Perpatih Nan Sabatang, Aro IV Korong, Kota Solok	1986	Melati
Ully Hotel	Jl. Syekh Kukut No. 11, Tanjung Paku, Kota Solok	1983	Melati
Taufina Hotel	Jl. Nasir Sutan Pamuncak, Aro IV Korong	1998	Melati
Mami Hotel	Jl. Kartini No. 341, Kampung Jawa	2015	Melati
Guest House Rumah Gadang	Jl. Sawah Sianik, Nan Balimo	2015	Melati

Sumber/Source: Dinas Pariwisata Kota Solok/ *Tourism Extention Service of Solok Municipality*

Tabel
Table 7.4**Sarana Akomodasi, Jumlah Kamar, Jumlah Tempat Tidur, dan Tarif Kamar di Kota Solok, 2019**
Accommodation Facilities, Number of Rooms, Number of Beds, and Rates in Solok Municipality, 2019

Nama Name	Jumlah Kamar Rooms	Jumlah Tempat Tidur Beds	Tarif Kamar (Rp) Rates (IDR)	
			Maksimum Maximum	Minimum Minimum
(1)	(2)	(3)	(4)	(5)
Wisma Melati	11	11	210 000	100 000
Caredek Hotel	38	73	575 000	210 000
Ully Hotel	22	44	210 000	125 000
Taufina Hotel	29	55	577 500	214 000
Mami Hotel	24	28	420 000	300 000
Guest House Rumah Gadang	8	8	400 000	300 000
Djoyo Home Stay	7	11	300 000	200 000

Sumber/Source: Dinas Pariwisata Kota Solok/ Tourism Extention Service of Solok Municipality

Tabel
Table 7.5

Objek Wisata dan Jarak dari Pusat Kota, 2019
Tourism Attractions and Distance From The Downtown,
2019

Objek Wisata <i>Tourims Attractions</i>	Jarak <i>Distance</i> (km)	Keterangan <i>Remarks</i>
(1)	(2)	(3)
Taman Rekreasi Pulau Belibis	2,5	Telaga Habitat Burung Belibis/ <i>Lake of Grouse Bird Habitat</i>
Sarasah Batimpo Indah	5	Air Terjun Batimpo (Bertingkat)/ <i>Cascading Waterfall</i>
Puncak Payo	10	Panorama dengan Latar Belakang Bukit Barisan dan Gunung Talang/ <i>Panoramic Scenery of Bukit Barisan and Talang Mountain</i>
Pinang Balirik	4	Taman Rekreasi, Kolam Renang/ <i>Recreational Park, Swimming Pool</i>
Ruang Terbuka Hijau (Taman Kota)	-	Ruang Terbuka Hijau (Taman Kota)/ <i>Green Open Space (City Park)</i>
Laing Park	6	Wisata Alam, Arena Camping, dan Arena Outbound/ <i>Natural Tourism, Camping Area, and Outbound Area</i>
Solok Water Park	4	Wisata Taman Rekreasi, Kolam Renang/ <i>Recreational Park, Swimming Pool</i>
Sawah Solok	0,5	Wisata Alam, Taman Rekreasi/ <i>Natural Tourism, Recreational Park</i>
Pohon Jomblo	3	Wisata Alam, Restoran/ <i>Natural Tourism, Restaurant</i>
Taman Kitiran	3	Wisata Alam, Taman Rekreasi/ <i>Natural Tourism, Recreational Park</i>

Sumber/Source: Dinas Pariwisata Kota Solok/ *Tourism Extention Service of Solok Municipality*

Tabel
Table 7.6**Jumlah Objek Wisata Menurut Kecamatan di Kota Solok, 2019**
Number of Tourism Objects by Subdistrict in Solok Municipality, 2019

Kecamatan Subdistrict	Objek Wisata Tourims Attractions		Jumlah Total
	Alam Nature	Budaya Culture	
(1)	(2)	(3)	(4)
Lubuk Sikarah	3	8	11
Tanjung Harapan	7	2	9
Kota Solok	10	10	20

Sumber/Source: Dinas Pariwisata Kota Solok/ Tourism Extention Service of Solok Municipality

Tabel
Table 7.7

Jumlah Hari Kunjungan Tamu Domestik dan Tamu Mancanegara Menurut Tahun di Kota Solok, 2017-2019
Total Days of Visit of Domestic and Foreign Visitors by Year in Solok Municipality, 2017-2019

Tahun <i>Year</i>	Tamu Domestik <i>Domestic Visitors</i>	Tamu Mancanegara <i>Foreign Visitors</i>
(1)	(2)	(3)
2017	178 797	252
2018	305 478	467
2019	371 410	299

Sumber/Source: Dinas Pariwisata Kota Solok/ *Tourism Extention Service of Solok Municipality*

Tabel
Table 7.8**Jumlah Sanggar Seni dan Budaya Menurut Kecamatan di Kota Solok, 2019**
Number of Arts and Culture Workshop by Subdistrict in Solok Municipality, 2019

Kecamatan Subdistrict	Jenis Sanggar Seni dan Budaya Arts and Culture Workshop					
	Tari	Randai	Pencak Silat	Saluang	Orgen Tunggal	Grup Band
(1)	(2)	(3)	(4)	(5)	(6)	(7)
Lubuk Sikarah	7	-	15	-	1	-
Tanjung Harapan	4	-	2	-	3	-
Kota Solok	11	-	17	-	4	-

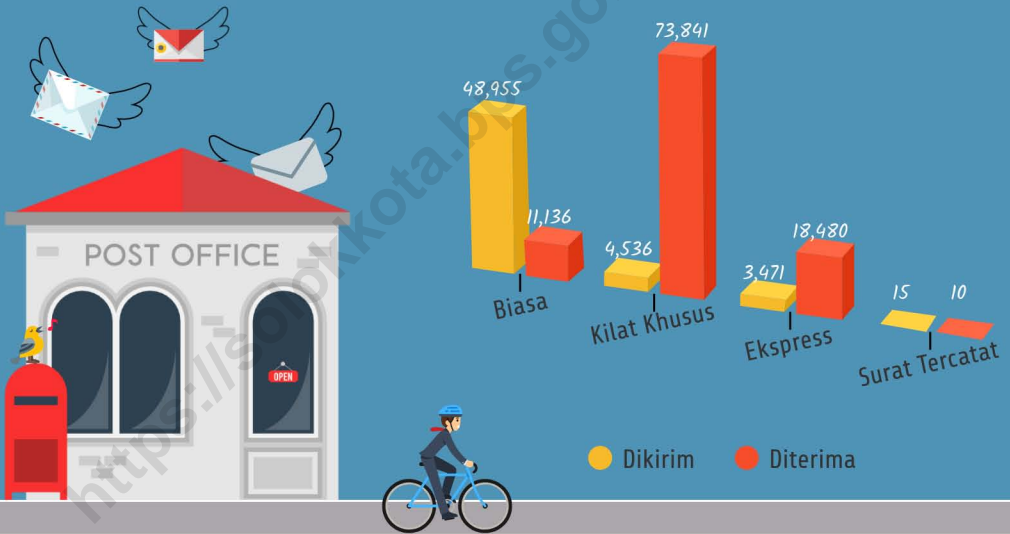
Sumber/Source: Dinas Pariwisata Kota Solok/ Tourism Extention Service of Solok Municipality

“

Terdapat 2 (dua)
Kantor Pos dan
Kantor Pos
Pembantu di Kota
Solok

”

*Jumlah Transaksi Surat di
Kantor Pos*



"Total panjang jalan Kota Solok sebesar 236,80 km"



“

*Angkutan Kota berjumlah
limabelas (15) yang terdiri
dari lima (5) trayek.*

”

PENJELASAN TEKNIS

1. Jalan nasional merupakan jalan arteri dan jalan kolektor dalam sistem jaringan jalan primer yang menghubungkan antar ibukota provinsi, dan jalan strategis nasional, serta jalan tol. Jalan provinsi merupakan jalan kolektor dalam sistem jaringan jalan primer yang menghubungkan ibukota provinsi dengan ibukota kabupaten/kota, atau antaribukota kabupaten/kota, dan jalan strategis provinsi. Jalan kota sebagaimana adalah jalan umum dalam sistem jaringan jalan sekunder yang menghubungkan antar pusat pelayanan dalam kota, menghubungkan pusat pelayanan dengan persil, menghubungkan antar persil, serta menghubungkan antar pusat permukiman yang berada di dalam kota.
2. Kantor Pos adalah tempat pemberi pelayanan komunikasi tertulis dan atau surat elektronik, layanan paket, layanan logistik, layanan transaksi keuangan, dan layanan keagenan pos untuk kepentingan umum.

TECHNICAL NOTES

1. *National roads are arterial and collector roads in the primary road network system that connects provincial capitals, national strategic roads, and toll roads. Provincial roads are collector roads in the primary road network system that connect provincial capitals with district/city capitals, or inter-district/city capitals, and provincial strategic roads. City road is a public road in the secondary road network system that connects service centers within the city, connects service centers with land, connects land to one another, and connects residential centers within the city.*
2. *Post Office is a service provider facility of written communication and or electronic mail, parcel service, logistics services, financial transaction services, and postal services to the public.*

8.1 TRANSPORTASI TRANSPORTATION

Tabel 8.1.1 **Panjang Jalan Menurut Kecamatan dan Tingkat Kewenangan Pemerintahan di Kota Solok (km), 2017-2019**
Length of Roads by Subdistrict and Level of Government Authority in Solok Municipality (km), 2017-2019

Kecamatan Subdistrict	Jalan Negara State Roads			Jalan Propinsi Province Roads		
	2017	2018	2019	2017	2018	2019
(1)	(2)	(3)	(4)	(5)	(6)	(7)
Lubuk Sikarah	7,00	7,00	7,00	2,40	2,40	2,40
Tanjung Harapan	5,20	5,20	5,20	0,50	0,50	0,50
Kota Solok	12,20	12,20	12,20	2,90	2,90	2,90

Lanjutan Tabel/*Continued Table 8.1.1*

Kecamatan Subdistrict	Jalan Kota City Roads			Jumlah Total		
	2017	2018	2019	2017	2018	2019
(1)	(8)	(9)	(10)	(11)	(12)	(13)
Lubuk Sikarah	99,40	99,40	99,40	108,80	108,80	108,80
Tanjung Harapan	122,30	122,30	122,30	128,00	128,00	128,00
Kota Solok	221,70	221,70	221,70	236,80	236,80	236,80

Sumber/*Source*: Dinas Pekerjaan Umum dan Penataan Ruang Kota Solok/*Public Works and Spatial Planning Extension Service of Solok Municipality*

Tabel
Table 8.1.2**Panjang Jalan Menurut Kecamatan dan Jenis Permukaan di Kota Solok (km), 2019**
Road Length by Subdistrict and Type of Road Surface (km), 2019

Kecamatan Subdistrict	Jenis Permukaan Jalan Type of Road Surface			Jumlah Total
	Aspal Pavement	Tidak Diaspal Not Paved	Lainnya Others	
(1)	(2)	(3)	(4)	(5)
Lubuk Sikarah	82,23	19,50	7,08	108,80
Tanjung Harapan	84,90	31,76	11,35	125,00
Kota Solok	167,13	51,26	18,43	236,80

Sumber/Source: Dinas Pekerjaan Umum dan Penataan Ruang Kota Solok/*Public Works and Spatial Planning Extension Service of Solok Municipality*

Tabel
Table 8.1.3**Panjang Jalan Menurut Kecamatan dan Kondisi Jalan (km), 2019**
Length of Roads by Subdistrict and Type of Road Surface (km), 2019

Kecamatan Subdistrict	Kondisi Jalan/Road Condition			
	Baik Good	Sedang Moderate	Rusak Damage	Rusak Berat Severely Damaged
(1)	(2)	(3)	(4)	(5)
Lubuk Sikarah	80,75	6,80	4,05	17,20
Tanjung Harapan	82,68	13,69	12,92	18,72
Kota Solok	163,43	20,49	16,97	35,92

Sumber/Source: Dinas Pekerjaan Umum dan Penataan Ruang Kota Solok/*Public Works and Spatial Planning Extension Service of Solok Municipality*

Tabel 8.1.4 Banyaknya Jembatan Menurut Jenis Konstruksi di Kota Solok, 2019
Number of Bridges by Type of Construction in Solok Municipality, 2019

Jenis Konstruksi <i>Type of Constructions</i>	Banyaknya <i>Amount (unit)</i>	Panjang <i>Length (m)</i>	Keterangan <i>Remarks</i>
(1)	(2)	(3)	(4)
Jembatan Beton/ <i>Concrete Bridge</i>	46	253,14	-
Jembatan Rangka/ <i>Skeletal Bridge</i>	3	160	-
Jembatan Kayu/ <i>Wooden Bridge</i>	-	-	-
Jembatan Gantung/ <i>Suspension Bridge</i>	4	195	-
Jumlah/Total	53	608,14	-

Sumber/Source: Dinas Pekerjaan Umum dan Penataan Ruang Kota Solok/*Public Works and Spatial Planning Extension Service of Solok Municipality*

Tabel 8.1.5 Jumlah Kendaraan Umum Menurut Jenis di Kota Solok, 2019
Table *Number of Public Transportation by Type in Solok Municipality, 2019*

Jenis Kendaraan <i>Type of Public Transportations</i>		Jumlah <i>Amount (unit)</i>
(1)		(2)
1.	Mobil Penumpang/ <i>Passenger Cars</i>	250
2.	Bus/ <i>Buses</i>	59
3.	Taksi/ <i>Taxi</i>	-
4.	Mobil Barang (Truk)/ <i>Truck</i>	520
5.	Kereta Gandeng/ <i>Trailer Train</i>	-
6.	Kereta Tempelan/ <i>Patched Train</i>	-
7.	Lainnya/ <i>Others</i>	-
Jumlah/Total		829

Sumber/Source: Dinas Perhubungan Kota Solok/*Transportation Extention Service of Solok Municipality*

Tabel
Table 8.1.6

Banyaknya Alat Bantu Lalu Lintas Menurut Kecamatan di Kota Solok, 2019
Number of Traffic Tools by Subdistrict in Solok Municipality, 2019

Kecamatan <i>Subdistrict</i>	Jenis Alat Bantu/Traffic Tools		
	Lampu Lalu Lintas <i>Traffic Light</i>	Garis Penyeberangan <i>Zebra Cross</i>	Rambu Lalu Lintas <i>Traffic Sign</i>
(1)	(2)	(3)	(4)
Lubuk Sikarah	3	3	233
Tanjung Harapan	3	7	195
Kota Solok	6	10	428

Sumber/Source: Dinas Perhubungan Kota Solok/Transportation Extention Service of Solok Municipality

Tabel 8.1.7 **Jumlah Sarana Transportasi Menurut Jenisnya di Kota Solok, 2018-2019**
Table **Number of Transportations Facilities by Type in Solok Municipality, 2018-2019**

Jenis Transportation <i>Means of Transportation</i>	Jumlah Angkutan <i>Number of Transportation Facilities (unit)</i>	
	2018	2019
(1)	(2)	(3)
1. Bendi/ <i>Bendies</i>	45	40
2. Becak Bermotor/ <i>Motorized Pedicab</i>	31	28
3. Ojek Roda 2/ <i>Motorcycles</i>	448	-
4. Angkot/ <i>Oplet Public Transportation</i>	41	40
Jumlah/Total	565	108

Sumber/*Source*: Dinas Perhubungan Kota Solok/*Transportation Extention Service of Solok Municipality*

Tabel 8.1.8 Jumlah Mobil Penumpang Menurut Trayek di Kota Solok, 2019
Number of Passengers Cars by Route in Solok Municipality, 2019

Trayek Route		Jumlah Perusahaan (PO) Number of Firms	Jumlah Armada Number of Armadas
(1)		(2)	(3)
Antar Kota Dalam Provinsi			
1.	Solok - Padang	6	59
2.	Solok - Bukittinggi	5	38
3.	Solok - Payakumbuh	2	12
4.	Solok - Batusangkar	1	8
5.	Solok - Sawahlunto	4	18
6.	Solok - Muara Sijunjung	6	20
7.	Solok - Sungai Rumbai	2	8
8.	Solok - Lintau	1	2
9.	Solok - Sulit Air/Tanjung Balik	2	8
10.	Solok - Al.Panjang/M. Labuh/Lb.Gadang	2	10
11.	Solok - Sirukam-Bukit Sileh	1	8
Antar Kota Antar Provinsi			
1.	Solok - Pekanbaru	1	-
2.	Solok - Jambi	2	6
3.	Solok - Medan	-	16
4.	Solok - Palembang	-	-
5.	Solok - Jakarta	-	-
Jumlah/Total		35	213

Sumber/Source: Dinas Perhubungan Kota Solok/Transportation Extension Service of Solok Municipality

Tabel 8.1.9 **Jumlah Angkutan Kota Menurut Jurusan di Kota Solok, 2019**
Table **Number of City Transports by Route in Solok Municipality, 2019**

Trayek Route		Jumlah Total
(1)		(2)
1.	Psr. Raya - TBS - Via Pandan Ujung	-
2.	Psr. Raya - TBS - Via Mesjid Agung	-
3.	Ter. Bareh Solok - MAN - SMA 2 - RSU	-
4.	Psr. Raya - Tn Garam - Tj Bingkung	1
5.	Psr. Raya - SMA 3 - Gr Bagan	4
6.	Psr. Raya - IX Korong	-
7.	Psr. Raya - SMP 5	-
8.	Psr. Raya - MAN - SMA 2	-
9.	Psr. Raya - RSU - MAN - SMA 2	-
10.	Psr. Raya - SMA 4 - SPK Laing	2
11.	Psr. Raya - SMK 2 - AMP Kualo - Transad	2
12.	Psr. Raya - Tanah Garam - Payo	6
Jumlah/Total		15

Sumber/Source: Dinas Perhubungan Kota Solok/Transportation Extention Service of Solok Municipality

Tabel 8.1.10 Jumlah Kendaraan Bermotor Wajib Uji Pada Dinas Perhubungan Kota Solok, 2019
Table 8.1.10 *Number of Motor Vehicle Test in Transportation Extention Service of Solok Municipality, 2019*

Jenis Kendaraan <i>Type of Vehicles</i>		Umum <i>Public</i>	Bukan Umum <i>Non Public</i>	Dinas <i>Official</i>	Jumlah <i>Total</i>
(1)		(2)	(3)	(4)	(5)
1.	Mobil Penumpang/ <i>Passengers Car</i>	-	-	-	-
2.	Angkutan Sewa/ <i>Rental Transportation</i>	-	-	-	-
3.	Bus/ <i>Bus</i>	4	7	4	15
4.	Mini Bus/ <i>Mini Bus</i>	88	15	5	108
5.	Truk/ <i>Truck</i>	290	517	3	810
6.	Truk Terbuka/ <i>Open Truck</i>	172	136	6	314
7.	Mobil Tangki/ <i>Tanker</i>	9	13	-	22
8.	Mobil Box/ <i>Box Truck</i>	32	125	1	158
9.	Mobil Pickup/ <i>Pickup Truck</i>	11	1 422	3	1 436
Jumlah/Total		606	2 235	22	2 863

Sumber/Source: Dinas Perhubungan Kota Solok (UPTP PKB)/*Transportation Extention Service of Solok Municipality*

8.2 KOMUNIKASI COMMUNICATION

Tabel 8.2.1 **Jumlah Kantor Pos dan Kantor Pos Pembantu Menurut Kecamatan di Kota Solok, 2016-2019**
Table **Number of Post Office and The Auxiliary by Subdistrict in Solok Municipality, 2016-2019**

Kecamatan Subdistrict	2016	2017	2018	2019
(1)	(2)	(3)	(4)	(5)
Lubuk Sikarah	-	-	-	-
Tanjung Harapan	2	2	2	2
Kota Solok	2	2	2	2

Sumber/Source: PT. Pos Indonesia Kota Solok/ PT. Pos Indonesia of Solok Municipality

Tabel 8.2.2 Jumlah Transaksi Surat di Kantor Pos Menurut Jenis Surat di Kota Solok, 2019
Number of Letter Transactions Through Post Office by Type of Mail in Solok Municipality, 2019

Kecamatan Subdistrict	Dikirim Sent	Diterima Received
(1)	(2)	(3)
Surat Pos Biasa/ <i>Ordinary Mail</i>	48 955	11 136
Surat Pos Kilat Khusus/ <i>Special Express Mail</i>	4 536	73 841
Surat Pos Ekspres/ <i>Express Mail</i>	3 471	18 480
Surat Tercatat/Terdaftar/ <i>Registered Mail</i>	15	10
Jumlah/Total	56 977	103 467

Catatan/Note: *Bergabung dengan Surat Pos Kilat Khusus/*Combined with Special Express Mail*

Sumber/Source: PT. Pos Indonesia Kota Solok/ *PT. Pos Indonesia of Solok Municipality*

Tabel 8.2.3 **Jumlah Transaksi Paket di Kantor Pos Menurut Bulan di Kota Solok, 2019**
Table 8.2.3 **Number of Parcel Transactions Through Post Office by Month of Mail in Solok Municipality, 2019**

	Bulan Month	Dikirim ke Sent to		Diterima dari Received from	
		Dalam Negeri Domestic	Luar Negeri Foreign	Dalam Negeri Domestic	Luar Negeri Foreign
	(1)	(2)	(3)	(4)	(5)
1.	Januari/January	1 505	10	2 072	129
2.	Februari/February	935	10	2 106	122
3.	Maret/March	954	6	1 882	126
4.	April/April	719	7	1 401	131
5.	Mei/May	817	10	1 316	135
6.	Juni/June	541	7	1 520	130
7.	Juli/July	976	7	1 618	121
8.	Agustus/August	1 230	6	1 650	132
9.	September/September	840	6	1 801	129
10.	Oktober/October	889	6	1 846	125
11.	November/November	941	1	2 844	120
12.	Desember/Desember	664	1	1 565	124
	Jumlah/Total	11 011	77	21 621	1 524

Sumber/Source: PT. Pos Indonesia Kota Solok/ PT. Pos Indonesia of Solok Municipality

Tabel 8.2.4 Jumlah Transaksi Pensiun Yang Diterima dan dibayar Kantor Pos di Kota Solok, 2019
Number of Pension Transactions Through Post Office by Month in Solok Municipality, 2019

Bulan Month	Pensiunan Diterima Pension Received		Pensiunan Dibayarkan Pension Paid	
	Jumlah Numbers	Nominal Nominal (Rp)	Jumlah Numbers	Nominal Nominal (Rp)
(1)	(2)	(3)	(4)	(5)
1. Januari/January	-	-	437	759 197 153
2. Februari/February	-	-	469	70 330 398
3. Maret/March	-	-	437	692 458 140
4. April/April	-	-	443	787 162 754
5. Mei/May	-	-	741	1 277 183 366
6. Juni/June	-	-	425	869 748 086
7. Juli/July	-	-	447	1 522 775 759
8. Agustus/August	-	-	424	711 545 881
9. September/September	-	-	431	704 504 346
10. Oktober/October	-	-	436	758 855 103
11. November/November	-	-	379	746 226 273
12. Desember/Desember	-	-	408	661 892 967
Jumlah/Total	-	-	5 477	9 561 880 226

Sumber/Source: PT. Pos Indonesia Kota Solok/ PT. Pos Indonesia of Solok Municipality

Tabel
Table 8.2.5**Penerimaan Wesel Pos Menurut Bulan dan Jenis Produk di Kota Solok, 2019**
Money Order Receipt From Domestic by Month and Products in Solok Municipality, 2019


Bulan Month	Produk Instan Instant Products		Produk Prima Prima Products	
	Transaksi Transaction	Nominal Nominal (Rp)	Transaksi Transaction	Nominal Nominal (Rp)
(1)	(2)	(3)	(4)	(5)
1. Januari/January	52	83 000 000	22	5 173 000
2. Februari/February	40	28 398 000	36	4 816 000
3. Maret/March	45	64 450 000	33	4 050 000
4. April/April	40	47 320 000	19	2 205 000
5. Mei/May	57	53 930 000	23	2 025 000
6. Juni/June	57	53 930 000	23	2 025 000
7. Juli/July	44	29 966 000	38	4 340 000
8. Agustus/August	40	33 430 000	26	3 505 000
9. September/September	33	20 440 000	22	4 200 000
10. Oktober/October	36	28 460 000	26	12 740 000
11. November/November	32	27 750 000	26	12 745 000
12. Desember/Desember	38	35 760 000	30	3 913 000
Jumlah/Total	514	506 834 000	347	61 737 000

Sumber/Source: PT. Pos Indonesia Kota Solok/ PT. Pos Indonesia of Solok Municipality

Tabel 8.2.6 **Pembayaran Wesel Pos Menurut Bulan dan Jenis Produk di Kota Solok, 2019**
Money Order Delivery From Domestic by Month and Products in Solok Municipality, 2019

Bulan Month	Produk Instan Instant Products		Produk Prima Prima Products	
	Transaksi Transaction	Nominal Nominal (Rp)	Transaksi Transaction	Nominal Nominal (Rp)
(1)	(2)	(3)	(4)	(5)
1. Januari/January	76	161 650 000	36	5 000 000
2. Februari/February	55	88 550 000	8	1 155 000
3. Maret/March	73	148 630 000	29	3 860 000
4. April/April	58	93 650 000	40	6 610 000
5. Mei/May	83	95 700 000	42	7 020 000
6. Juni/June	31	35 240 000	36	3 451 000
7. Juli/July	55	72 940 000	33	5 996 000
8. Agustus/August	49	52 420 000	39	4 205 000
9. September/September	42	28 160 000	40	6 295 000
10. Oktober/October	59	114 640 000	26	3 840 000
11. November/November	58	91 090 000	29	5 195 000
12. Desember/Desember	55	49 100 000	45	6 555 000
Jumlah/Total	694	1 031 770 000	403	59 182 000

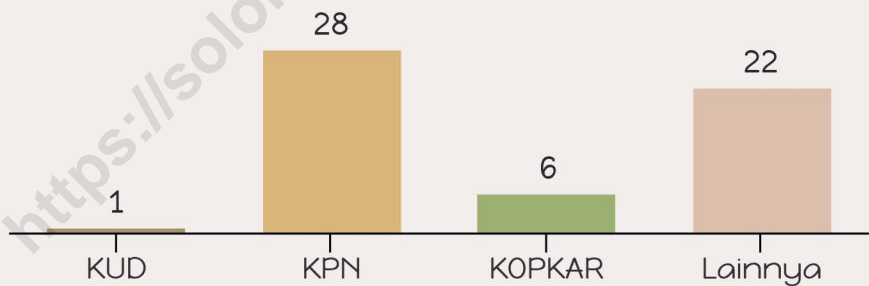
Sumber/Source: PT. Pos Indonesia Kota Solok/ PT. Pos Indonesia of Solok Municipality



Lembaga
keuangan yang
beroperasi di
Kota Solok
berjumlah

24

Jumlah Koperasi Menurut Jenis Koperasi



Dana yang terhimpun
di seluruh bank di
Kota Solok berjumlah

Rp 1.318.425.981



PENJELASAN TEKNIS

1. Data lembaga keuangan dikumpulkan oleh BPS Kota Solok.
2. Bank Perkreditan Rakyat (BPR) adalah perusahaan/usaha perbankan yang kegiatannya hanya menerima simpanan dalam bentuk tabungan dan deposito serta memberikan kredit berskala kecil dalam jangka pendek kepada masyarakat dalam wilayah kerja tertentu yang umumnya bersifat lokal. Dalam melakukan pengumpulan dana BPR dapat menerima simpanan hanya dalam bentuk tabungan dan deposito berjangka, dalam penyaluran dananya memberikan pinjaman kepada masyarakat ekonomi lemah dan masyarakat desa yang membutuhkan.
3. Koperasi adalah Organisasi ekonomi yang dimiliki dan dioperasikan oleh seorang demi kepentingan bersama.

TECHNICAL NOTES

1. *Data of Financial Institutions is Collected by BPS-Statistics of Solok Municipality.*
2. *Rural Credit Bank (BPR) is a banking institution that only accepts deposits in the form of savings and term deposits. BPR also provides small scale credits over a short period to the local community in which it operates. The bank only lends funds to members of the local community classified as being of 'weak economy' and the rural community members in need of credits. The banks are classified into three types: BPR that is not a Village Credit Provider; BPR that is a Village Credit Provider; and the Institute of Village Credit Funds.*
3. *Cooperatives is Economic organizations owned and operated by a person for the common goods.*

Tabel
Table 9.1**Beberapa Lembaga Keuangan yang Beroperasi di Kota Solok, 2019**
Some of Financial Institutions in Solok Municipality, 2019

	Nama Name	Jumlah Quantity
	(1)	(2)
I.	Bank Pemerintah/ <i>Government Banks</i>	9
	Bank BNI Cabang Solok	1
	- Bank BRI Cabang Solok	1
	- Bank BRI Unit	2
	- Teras BRI	2
	Bank Mandiri Cabang Solok	1
	Bank BTPN Cabang Solok	1
	Bank BTN Cabang Solok	1
II.	Bank Nagari Cabang Solok	1
III.	Bank Syariah	3
IV.	Bank Lainnya/ <i>Others</i>	6
	BPR Konvensional	5
	BPR Syariah	1
V.	Pegadaian	1
VI.	<i>Leasing</i>	4
	Jumlah/Total	24

Sumber/*Source*: Badan Pusat Statistik Kota Solok/*BPS-Statistics of Solok Municipality*

Tabel
Table 9.2**Jumlah Penghimpunan Dana Bank di Kota Solok,
2019**
Total Deposits in Banks of Solok Municipality, 2019

Jenis Penghimpunan Dana <i>Type of Fund Deposits</i>		Nilai (Ribu Rupiah) <i>Value (Thousand Rupiahs)</i>
(1)		(2)
1	Giro/ <i>Giro</i>	69 213 606
2	Deposito/ <i>Deposit</i>	436 683 802
3	Tabungan/ <i>Savings</i>	808 909 809
4	Lainnya/ <i>Others</i>	3 618 764
Jumlah/Total		1318 425 981

Sumber/*Source*: Bank-bank di Kota Solok/*Banks of Solok Municipality*

Tabel
Table 9.3**Jumlah Pinjaman yang Diberikan Bank Menurut Jenisnya
di Kota Solok, 2019**
*Loan Given by Banks by Type of Loans in Solok Municipality,
2019*

Jenis Penghimpunan Dana <i>Type of Fund Deposits</i>		Nilai (Ribu Rupiah) <i>Value (Thousand Rupiahs)</i>
(1)		(2)
1.	Kredit Investasi Biasa	266 792 839
2.	Kredit Konsumtif	921 877 290
3.	KUT	-
4.	KIK	-
5.	KMKP	12 711 817
6.	KMK	486 075 739
7.	KUK	69 917 024
8.	Lainnya (Modal Kerja)	70 148 387
Jumlah/Total		1 827 523 096

Sumber/Source: Bank-bank di Kota Solok/Banks of Solok Municipality

Tabel
Table 9.4**Jumlah Koperasi Menurut Kecamatan dan Jenis Koperasi
di Kota Solok, 2019**
*Number of Cooperatives by Subdistrict and Types of
Cooperatives in Solok Municipality, 2019*

Kecamatan Subdistrict	KUD	KPN	KOPKAR	Lainnya Other	Jumlah Total
(1)	(2)	(3)	(4)	(5)	(6)
Lubuk Sikarah	1	16	1	6	24
Tanjung Harapan	-	12	5	16	33
Kota Solok	1	28	6	22	57

Sumber/Source: Dinas Perdagangan, Koperasi, dan UKM Kota Solok/ *Trade and Cooperatives, Small and Medium Extention Service of Solok*

Tabel
Table 9.5**Banyaknya Koperasi dan Jumlah Anggota Koperasi di Kota Solok, 2018-2019**
Number of Cooperatives and Total of Members in Solok Municipality, 2018-2019

	Jenis Koperasi <i>Types of Cooperatives</i>	2018		2019	
		Koperasi <i>Cooperative</i>	Anggota <i>Members</i>	Koperasi <i>Cooperative</i>	Anggota <i>Members</i>
	(1)	(2)	(3)	(4)	(5)
1	Kop. Unit Desa (KUD)	1	1 410	1	1 400
2	Kop. Simpan Pinjam	1	43	1	82
3	Kop. Serba Usaha	10	1 480	9	1 446
4	Kop. Pegawai Negeri	26	3 878	26	3 820
5	Kop. Pedagang Pasar	1	399	1	425
6	Koperasi Angkutan	2	177	2	177
7	Koperasi Sekolah	1	50	1	50
8	Kop.Karyawan (BUMN)	6	577	6	577
9	Koperasi Dharmawanita	-	-	-	-
10	Koperasi Pensiunan	1	165	1	165
11	Koperasi Lainnya	8	731	10	730
	Jumlah/Total	57	8 910	59	8 872

Sumber/Source: Dinas Perdagangan, Koperasi, dan UKM Kota Solok/*Trade and Cooperatives, Small and Medium Enterprises Extension Service of Solok Municipality*

Tabel 9.6 Jumlah Simpanan pada Koperasi Menurut Jenis Simpanan di Kota Solok, 2019
Total Savings in Cooperative by Types of Cooperatives in Solok Municipality, 2019

Jenis Koperasi <i>Types of Cooperatives</i>		Simpanan Pokok <i>Primary Saving</i>	Simpanan Wajib <i>Compulsory Saving</i>	Jumlah <i>Total</i>
(1)		(2)	(3)	(4)
1	Kop. Unit Desa (KUD)	870 000	3 690 000	4 560 000
2	Kop. Simpan Pinjam	43 000 000	221 988 000	264 988 000
3	Kop. Serba Usaha	81 338 500	529 420 900	610 759 400
4	Kop. Pegawai Negeri	10 502 105 942	26 592 554 036	37 094 659 978
5	Kop. Pedagang Pasar	7 980 000	19 360 000	27 340 000
6	Koperasi Angkutan	1 400 000	40 719 000	42 119 000
7	Koperasi Sekolah	440 000	58 064 000	58 504 000
8	Kop.Karyawan (BUMN)	46 887 500	3 567 677 259	3 614 564 759
9	Koperasi Dharmawanita	3 300 000	170 841 000	174 141 000
10	Koperasi Pensiunan	2 210 500	74 531 316	76 741 816
11	Koperasi Lainnya	98 975 500	7 007 717 300	7 106 962 888
Jumlah/Total		10 788 507 942	38 286 562 811	49 075 340 841

Sumber/Source: Dinas Perdagangan, Koperasi, dan UKM Kota Solok/Trade and Cooperatives, Small and Medium Enterprises Extension Service of Solok Municipality

Tabel
Table 9.7**SHU, Cadangan Keuangan, Dana-dana Pada Koperasi di Kota Solok, 2019**
Net Benefit, Financial Reserves, and Funds in Cooperatives in Solok Municipality, 2019

Jenis Koperasi <i>Types of Cooperatives</i>		SHU <i>Net Benefit</i>	Cadangan Keuangan <i>Financial Reserves</i>	Dana-dana <i>Funds</i>
(1)		(2)	(3)	(4)
1	Kop. Unit Desa (KUD)	9 560 061	-	9 560 061
2	Kop. Simpan Pinjam	-	-	-
3	Kop. Serba Usaha	209 801 929	-	209 801 929
4	Kop. Pegawai Negeri	3 589 635 153	245 405 497	3 835 040 654
5	Kop. Pedagang Pasar	63 786 000	-	63 786 000
6	Koperasi Angkutan	-	-	-
7	Koperasi Sekolah	1 630 600	-	1 630 600
8	Kop.Karyawan (BUMN)	196 520 890	-	-
9	Koperasi Dharmawanita	26 865 121	-	26 865 121
10	Koperasi Pensiunan	902 500	-	902 500
11	Koperasi Lainnya	527 558 205	-	-
Jumlah/Total		4 626 260 459	245 405 497	4 147 586 865

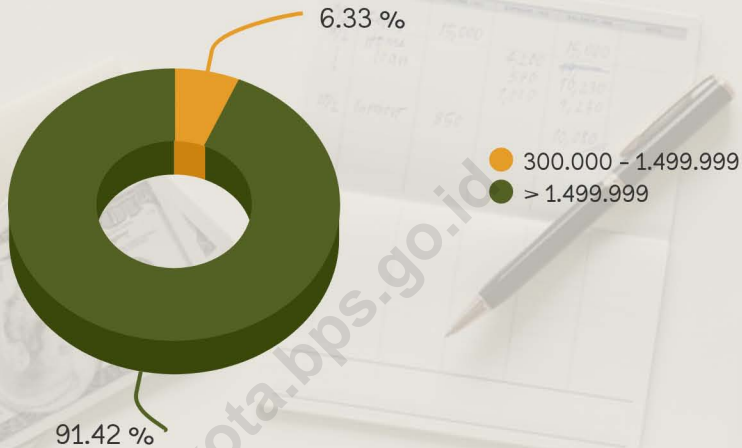
Sumber/Source: Dinas Perdagangan, Koperasi, dan UKM Kota Solok/Trade and Cooperatives, Small and Medium Enterprises Extension Service of Solok Municipality

Tabel
Table 9.8**Perkembangan Harga Dasar Gabah, Harga Pembelian Gabah, dan Harga Beras Perum Bulog di Kota Solok, 2003-2019***Development of Basic Prices, Purchase Prices of Grain, and Rice Prices at Perum Bulog in Solok Municipality, 2003-2019*

Tahun Year	Harga Dasar Basic Price (Rp/kg)		Harga Pembelian Purchase Price (Rp/kg)			
	GKG	GKP	Gabah KUD	Non KUD	Beras KUD	Non KUD
(1)	(2)	(3)	(4)	(5)	(6)	(7)
2003	1 700	1 230	1 725	1 725	2 790	2 790
2004	1 700	1 230	1 725	1 725	2 790	2 790
2005	1 700	1 230	1 765	1 765	2 790	2 790
2006	2 280	-	1 730	-	-	3 550
2007	2 600	-	2 035	-	-	4 000
2008	2 800	2 200	-	3 345	-	4 300
2009	3 345	2 440	-	3 345	-	5 060
2010	3 345	2 685	-	3 345	-	5 060
2011	3 345	2 685	-	3 345	-	5 060
2012	4 150	3 300	-	4 200	-	6 600
2013	4 150	3 300	-	4 200	-	6 600
2014	4 150	3 300	-	4 600	-	6 600
2015	4 600	3 700	-	4 600	-	7 300
2016	6 800	5 800	-	6 800	-	7 300
2017	5 400	4 400	-	-	-	-
2018	4 600	3 750	-	4 600	-	7 500
2019	5 060	4 070	-	6500	-	13 000

Sumber/Source: Perum Bulog Cabang Solok/ Perum Bulog Solok Branch

Persentase Penduduk Menurut Pengeluaran Per Kapita Per Bulan



RATA-RATA PENGELUARAN PENDUDUK PER KAPITA PER BULAN

Makanan



Rp 698.655

Non Makanan



Rp 706.640

PENJELASAN TEKNIS

1. Kegiatan pengumpulan data sosial dan ekonomi yang dilaksanakan secara rutin oleh BPS melalui Survei Sosial Ekonomi Nasional (Susenas). Sejak tahun 2011 sampai dengan 2014, pengumpulan data Susenas konsumsi pengeluaran rumah tangga dilaksanakan secara triwulanan. Mulai tahun 2015 pengumpulan data Susenas dilaksanakan dua kali dalam setahun, yaitu pada Maret dan September.
2. Pengeluaran rata-rata per kapita ada-lah biaya yang dikeluarkan untuk konsumsi semua anggota rumah tangga selama sebulan baik yang berasal dari pembelian, pemberian maupun produksi sendiri dibagi dengan banyaknya anggota rumah tangga dalam rumah tangga tersebut.
3. Penduduk miskin adalah penduduk yang memiliki rata-rata pengeluaran per kapita per bulan dibawah Garis Kemiskinan.

TECHNICAL NOTES

1. *Socioeconomic data collection activities are carried out regularly by the BPS-Statistics Indonesia through the National Socioeconomic Survey (Susenas). Since 2011 to 2014, Susenas data collection of household consumption expenditures was conducted quarterly. Starting in 2015, collecting of data Susenas carry out twice a year, in March and September.*
2. *Per capita Average Expenditure is the cost spent for all household members consumption during the month, whether from purchasing, giving or own production, divided by the number of household members in the household.*
5. *Poor Citizen are the ones whose expenditure per capita per month is below the poverty line is considered to be poor.*

Tabel
Table 10.1

**Rata-rata dan Persentase Rata-rata Pengeluaran
Penduduk Per Kapita Per Bulan Menurut Kelompok
Makanan di Kota Solok, 2019**
*Average of Populations Expenditure and Percentage of
Average Expenditure Per Capita Per Month by Food Groups in
Solok Municipality, 2019*

	Komoditi Commodities	Rata-rata Pengeluaran Average of Expenditure (Rp)	Persentase Rata-rata Pengeluaran Percentage of Average Expenditure Percentage
	(1)	(2)	(3)
1.	Padi-padian/ <i>Cereals</i>	71 655	10,26
2.	Umbi-umbian/ <i>Tubers</i>	6 244	0,89
3.	Ikan, Udang, Cumi, Kerang/ <i>Fish, Shrimp, Squid, Shellfish</i>	60 363	8,64
4.	Daging/ <i>Meat</i>	33 132	4,74
5.	Telur dan Susu/ <i>Eggs and Milk</i>	39 370	5,64
6.	Sayur-sayuran/ <i>Vegetables</i>	44 150	6,32
7.	Kacang-kacangan/ <i>Nuts</i>	7 934	1,14
8.	Buah-buahan/ <i>Fruits</i>	38 886	5,57
9.	Minyak dan Kelapa/ <i>Oil and Coconut</i>	19 067	2,73
10.	Bahan Minuman/ <i>Beverages</i>	13 830	1,98
11.	Bumbu-bumbuan/ <i>Spices</i>	4 881	0,70
12.	Konsumsi lainnya/ <i>Miscellaneous Food Items</i>	9 309	1,33
13.	Makanan dan Minuman jadi/ <i>Prepared Foods and Beverages</i>	252 875	36,19
14.	Rokok/ <i>Cigarettes</i>	96 960	13,88
	Jumlah/Total	698 655	100,00

Sumber/Source: Badan Pusat Statistik Kota Solok/BPS-Statistics of Solok Municipality

Tabel
Table 10.2

**Rata-rata dan Persentase Rata-rata Pengeluaran
Penduduk Per Kapita Per Bulan Menurut Kelompok
Pengeluaran Non Makanan di Kota Solok, 2019**
*Average of Populations Expenditure and Percentage of
Average Expenditure Per Capita Per Month by Non Food
Grups in Solok Municipality, 2019*

Jenis Pengeluaran <i>Expenditure Classifications (Rp)</i>	Rata-rata Pengeluaran <i>Average of Expenditure (Rp)</i>	Persentase Rata-rata Pengeluaran <i>Percentage of Average Expenditure</i>
(1)	(2)	(3)
Perumahan dan Fasilitas Rumah Tangga/ <i>Housing and Household Facility</i>	330 748	46,81
Aneka Barang dan Jasa/ <i>Goods and Services</i>	156 451	22,14
Pakaian, Alas Kaki, dan Tutup Kepala/ <i>Clothing, Footwear, and Headgear</i>	65 010	9,20
Barang yang Tahan Lama/ <i>Durable Goods</i>	87 566	12,39
Pajak, Pungutan, dan Asuransi/ <i>Taxes, Fees, and Insurances</i>	46 913	6,64
Keperluan Pesta dan Upacara/ <i>Party and Ceremonial Purpose</i>	19 951	2,82
Jumlah/Total	706 640	100,00


Sumber/Source: Badan Pusat Statistik Kota Solok/BPS-Statistics of Solok Municipality

Tabel
Table 10.3**Persentase Penduduk Menurut Golongan Pengeluaran Per Kapita Per Bulan di Kota Solok, 2019**
Population Percentage by Expenditure Per Capita Per Month by Classification in Solok Municipality, 2019

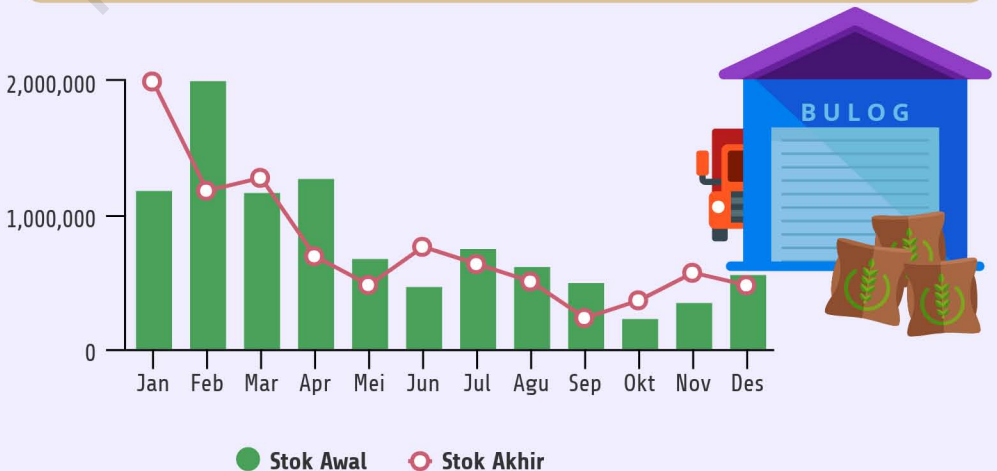
Golongan Pengeluaran <i>Expenditure Classification (Rp)</i>		Persentase Penduduk <i>Population Percentage</i>
(1)		(2)
1.	< 150 000	-
2.	150 000 - 199 999	-
3.	200 000 - 299 999	-
4.	300 000 - 499 999	0,17
5.	500 000 - 749 999	0,36
6.	750 000 - 999 999	1,72
7.	1 000 000 - 1 499 999	6,33
8.	> 1 499 999	91,42
Jumlah/Total		100,00

Sumber/Source: Badan Pusat Statistik Kota Solok/BPS-Statistics of Solok Municipality

JUMLAH SARANA PERDAGANGAN



KETERSEDIAAN BERAS DI PERUM BULOG CABANG SOLOK PER BULAN



PENJELASAN TEKNIS

1. Pedagang besar adalah pengusaha/pedagang yang menjual barang dalam jumlah besar untuk setiap jenis barang yang diperdagangkan.
2. Perseroan Terbatas (PT): suatu badan hukum untuk menjalankan usaha sendiri yang terdiri dari saham- saham.Tinggi Kecamatan dan Ibu Kecamatan diukur dari permukaan laut.
3. *Commanditaire Venootschap* (CV): Perusahaan yang didirikan oleh 2 orang atau lebih yang mana penanaman saham tidak boleh ikut campur dalam hal pengurusan.

TECHNICAL NOTES

1. *The wholesaler is the business which sells goods in large quantities for each kind of goods traded.*
2. *Limited Liability Company (PT): a legal entity to run its own business consisting of stocks.*
3. *Commanditaire Venootschap (CV): A company established by 2 or more persons whose stock investments should not interfere in terms of management.*

Tabel
Table 11.1**Jumlah Sarana Perdagangan di Kota Solok, 2019**
Number of Trading Facilities in Solok Municipality, 2019

Sarana Perdagangan <i>Trading Facilities</i>	2019
(1)	(2)
Pasar/ <i>Markets</i>	2
Toko/ <i>Stores</i>	50
Kios dan Warung/ <i>Stalls</i>	1 396
Jumlah/Total	1 448

Sumber/*Source*: Dinas Perdagangan, Koperasi, dan UKM Kota Solok/ *Trade and Cooperatives, Small and Medium Extention Service of Solok*

Tabel
Table 11.2**Jumlah Pedagang Menurut Kecamatan di Kota Solok, 2019**
Number of Merchants by Subdistrict in Solok Municipality, 2019

Kecamatan Subdistrict	Pedagang Besar Wholesaler	Pedagang Menengah Medium Trader	Pedagang Kecil Small Trader
(1)	(2)	(3)	(4)
Lubuk Sikarah	59	95	836
Tanjung Harapan	266	318	1 193
Kota Solok	325	413	2 029

Sumber/Source: Dinas Perdagangan, Koperasi, dan UKM Kota Solok/ Trade and Cooperatives, Small and Medium Extention Service of Solok

Tabel
Table 11.3

Jumlah Pedagang di Pasar Raya Solok Menurut Lokasi, 2019

Number of Trader at Pasar Raya Solok by Location, 2019

	Lokasi Area	Penempatan/Placement				
		Toko Store	Los Stall	Pelataran Sidewalk	Peti Box	PKL Street Vendor
	(1)	(2)	(3)	(4)	(5)	(6)
1.	Ps Raya Tahap I	575	-	-	-	-
2.	Ps Raya Tahap II	-	-	-	-	-
3.	Ps Raya Tahap III	231	-	-	-	-
4.	Ps Raya Tahap IV	112	-	-	-	-
5.	Komp Dang Tuanku	31	-	-	-	-
6.	Los Sayur	-	-	-	50	-
7.	EX. Ruang Tunggu	16	-	-	-	-
8.	Samping Los Sayur	8	-	-	-	-
9.	Blok U	6	-	-	-	-
10.	Depan Pos Satpam	15	-	-	-	-
11.	Bawah Tower	4	-	-	-	-
12.	Depan Pasar Raya	11	-	-	-	-
13.	Depan Los Sayur	6	-	-	-	-
14.	Bangunan Servis	22	-	-	-	-
15.	Bawah Tangga	28	-	-	-	-
16.	Blok E	32	-	-	-	-
17.	Los E	-	-	-	40	-
18.	Les Gambar	-	14	-	-	-
19.	Los Beras BTG Lembang	-	-	-	-	-
20.	Los Ayam BTG Lembang	-	19	-	-	-
21.	Blok VI	-	-	-	-	-
22.	Samping Los E	21	-	-	-	-
23.	Lenggogeni	30	-	-	-	-
	Sub Total I	1 148	33	-	90	-

Lanjutan Tabel/Continued Table 11.3

	Lokasi Area	Penempatan/Placement				
		Toko Store	Los Stall	Pelataran Sidewalk	Peti Box	PKL Street Vendor
	(1)	(2)	(3)	(4)	(5)	(6)
24.	Bagonjong	-	15	-	-	-
25.	Koto Panjang	65	-	-	-	-
26.	Los Pisang	7	-	-	-	-
27.	TCB	6	-	-	-	-
28.	TAB	6	-	-	-	-
29.	Los Daging	-	29	-	-	-
30.	Los Ikan Padang	-	28	-	-	-
31.	Los Ikan Tawar	-	16	-	-	-
32.	Peti Konter	-	-	-	6	-
33.	Peti Antara Blok VI-VII	-	-	-	64	-
34.	Peti Antara Blok VI dan Blok D	-	-	-	16	-
35.	Kios Mini Antara Blok B dan Blok VII	25	-	-	-	-
36.	Peti Atas bandar BLKG tahap IV	-	-	-	23	-
37.	Peti Antara Blok E sampai Blok VI	-	-	-	-	-
38.	Peti Los Pisang	-	-	-	54	-
39.	Peti Bawah Tangga	-	-	-	8	-
40.	Peti Bawah Kantor	-	-	-	-	-
41.	Peti Gang Tengah	-	-	-	67	-
42.	PKL Koto Panjang	-	-	-	-	-
43.	Peti Lambung	-	-	-	15	-
44.	PKL Pintu Masuk Pasar Raya	-	-	-	-	-
45.	Pasar Pagi Terminal Bareh Solok	-	1	-	-	125
46.	Peti Depan Blok B	-	-	-	16	-
	Sub Total I	1 148	33	-	90	-
	Sub Total II	109	89	-	269	125

Lanjutan Tabel/*Continued Table* 11.3

	Lokasi Area	Penempatan/ <i>Placement</i>				
		Toko Store	Los Stall	Pelataran Sidewalk	Peti Box	PKL Street Vendor
	(1)	(2)	(3)	(4)	(5)	(6)
47.	Peti Samping Blok VIII	-	-	-	28	-
48.	Peti Blok VII	-	-	-	58	-
49.	Peti antara Blok C dan E	-	-	-	53	-
50.	Peti Belakang Tahap IV	-	-	-	40	-
51.	Peti Servis Jam	-	-	-	34	-
52.	Meja Besi Depan Blok A	-	-	32	-	-
53.	Meja Besi Depan Blok B	-	-	11	-	-
54.	Meja Besi Depan Los Lambung	-	-	9	-	-
55.	Meja Besi Jalur Utama	-	-	-	33	-
56.	Tahap V Ps. Semi Modern Los	-	144	-	-	-
57.	Tahap V Ps. Semi Modern Lt. 1	31	-	-	-	-
58.	Tahap V Ps. Semi Modern Lt. II	40	-	-	-	-
59.	Tahap V Ps. Semi Modern Lt. III	40	-	-	-	-
60.	KM. Pelataran Blok VI	14	-	-	-	-
61.	Penampung Samping Tahap IV	7	-	-	-	-
62.	Bawah Tangga Blok VII	7	-	-	-	-
63.	Peti Gilingan Cabe	-	-	-	-	-
	Sub Total I	1 148	33	-	90	-
	Sub Total II	109	89	-	269	125
	Sub Total III	139	144	52	246	-
	Jumlah/Total	1 396	266	52	605	125

Sumber/*Source*: Dinas Perdagangan, Koperasi, dan UKM Kota Solok/ *Trade and Cooperatives, Small and Medium Extention Service of Solok*

Tabel
Table 11.4**Ketersediaan Beras di Perum Bulog Cabang Solok
Menurut Bulan, 2019**
**Rice Availability at Perum Bulog by Month in Solok
Municipality, 2019**

	Bulan Month	Ketersediaan Beras/Rice Availability (kg)			Stok Akhir Ending
		Stok Awal Initial	Masuk Incoming	Penyaluran Distribution	
	(1)	(2)	(3)	(4)	(5)
1.	Januari/January	1 195 341	1 000 000	199 730	1 995 611
2.	Februari/February	1 995 611	400 000	1 214 430	1 181 181
3.	Maret/March	1 181 181	415 500	319 350	1 277 331
4.	April/April	1 277 331	-	585 200	692 131
5.	Mei/May	692 131	349 900	564 077	477 954
6.	Juni/June	477 954	599 150	314 340	762 769
7.	Juli/July	762 769	945	129 753	633 961
8.	Agustus/August	633 961	-	130 450	503 511
9.	September/September	503 511	-	271 800	231 711
10.	Oktober/October	231 711	248 950	117 047	363 614
11.	November/November	363 614	301 050	95 445	569 219
12.	Desember/Desember	569 219	-	93 976	475 243
	Jumlah/Total	9 884 334	3 315 495	4 035 598	9 164 237

Catatan/Note: Jumlah dari tiga gudang yang dibawah Bulog Solok/The sum of three Bulog warehouses

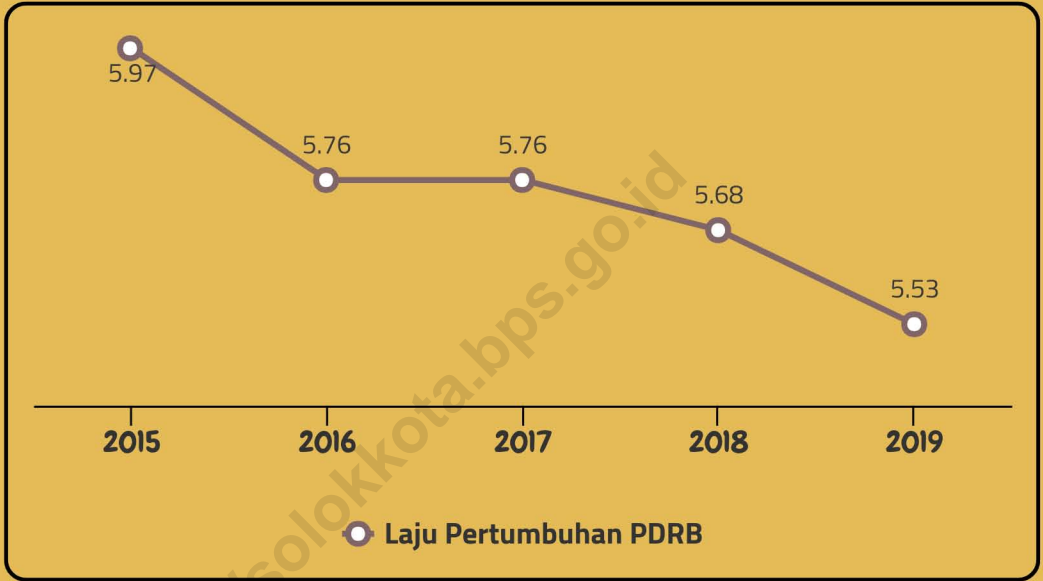
Sumber/Source: Perum Bulog Cabang Solok/ Perum Bulog Solok Branch

Tabel
Table 11.5

Jumlah Perusahaan Menurut Bentuk Badan Hukum di Kota Solok, 2018-2019
Number of Companies by Type of Business Entity in Solok Municipality, 2018-2019

Bentuk Badan Hukum Type of Business Entities	2018	2019
(1)	(2)	(3)
Perseroan Terbatas (PT)/Limited Liability Company	18	18
CV/Firma Limited Partnership/Firm	53	53
Koperasi/Cooperative	2	-
Perorangan/Individual Business Entity	63	63
Lainnya/Others	-	-
Jumlah/Total	136	136

Sumber/Source: Dinas Perdagangan, Koperasi, dan UKM Kota Solok/ Trade and Cooperatives, Small and Medium Extention Service of Solok

Laju Pertumbuhan PDRB Atas Dasar Harga Konstan 2010
Menurut Lapangan Usaha di Kota Solok (persen), 2015-2019

Lapangan Usaha dengan Peranan Terbesar terhadap PDRB



PENJELASAN TEKNIS

1. Produk Domestik Regional Bruto (PDRB) pada tingkat regional (Provinsi / Kabupaten / Kota) menggambarkan kemampuan suatu wilayah untuk menciptakan output (nilai tambah) pada suatu waktu tertentu.
2. Penyajian PDRB menurut sektor dirinci menurut total nilai tambah dari seluruh sektor ekonomi. Pada PDRB Tahun Dasar 2010 (2010=100) klasifikasi yang digunakan adalah Klasifikasi Baku Lapangan Usaha Indonesia (KBLI) 2009, sehingga terjadi perubahan dimana sebelumnya dari 9 sektor menjadi 17 sektor.
3. Produk Domestik Regional Bruto maupun agregat turunannya disajikan dalam 2 (dua) versi penilaian, yaitu atas dasar "harga berlaku" dan atas dasar "harga konstan". Disebut sebagai harga berlaku karena seluruh agrerat dinilai dengan menggunakan harga pada tahun berjalan, sedangkan harga konstan penilaiannya didasarkan kepada harga satu tahun dasar tertentu.

TECHNICAL NOTES

1. *The basic measurement of the output arising from economic activity is known as Gross Regional Domestic Product (GRDP) at the regional level (provinces / regencies / municipalities).*
2. *Presenting GRDP by sector is done by describing the total value added derived from all economic sectors. PDRB base year 2010 (2010=100) using KBLI 2009, so there was a change from 9 sectors to 17 sectors.*
3. *GRDP and its aggregations are presented in two forms: at current prices and at constant prices. In presenting GRDP at current prices, all aggregates are valued at current prices, while GRDP at constant prices are shown by valuing all aggregates at fixed base year prices.*

Tabel
Table 12.1

Produk Domestik Regional Bruto Atas Dasar Harga Berlaku Menurut Lapangan Usaha di Kota Solok (miliar rupiah), 2015–2019
Gross Regional Domestic Product at Current Market Prices by Industry in Solok Municipality (billion rupiahs), 2015-2019

Lapangan Usaha/ Industry		2015
(1)		(2)
A	Pertanian, Kehutanan, dan Perikanan/ <i>Agriculture, Forestry, and Fishing</i>	184 446,22
B	Pertambangan dan Penggalian/ <i>Mining and Quarrying</i>	22 673,83
C	Industri Pengolahan/ <i>Manufacturing</i>	156 130,27
D	Pengadaan Listrik dan Gas/ <i>Electricity and Gas</i>	1 872,06
E	Pengadaan Air; Pengelolaan Sampah, Limbah, dan Daur Ulang/ <i>Water Supply; Sewerage, Waste Management, and Remediation Activities</i>	5 511,28
F	Konstruksi/ <i>Construction</i>	410 167,38
G	Perdagangan Besar dan Eceran; Reparasi Mobil dan Sepeda Motor/ <i>Wholesale and Retail Trade; Repair of Motor Vehicles and Motorcycles</i>	752 958,16
H	Transportasi dan Pergudangan/ <i>Transportation and Storage</i>	459 795,47
I	Penyediaan Akomodasi dan Makan Minum/ <i>Accommodation and Food Service Activities</i>	63 999,33
J	Informasi dan Komunikasi/ <i>Information and Communication</i>	168 125,11
K	Jasa Keuangan dan Asuransi/ <i>Financial and Insurance Activities</i>	129 621,68
L	Real Estat/ <i>Real Estate Activities</i>	81 924,24
M,N	Jasa Perusahaan/ <i>Business Activities</i>	512,49
O	Administrasi Pemerintahan, Pertahanan, dan Jaminan Sosial Wajib/ <i>Public Administration and Defence; Compulsory Social Security</i>	248 393,92
P	Jasa Pendidikan/ <i>Education</i>	152 320,71
Q	Jasa Kesehatan dan Kegiatan Sosial/ <i>Human Health and Social Work Activities</i>	43 169,56
R,S,T,U	Jasa Lainnya/ <i>Other Services Activities</i>	83 267,88
A	Nilai Tambah Bruto Atas Dasar Harga Dasar/<i>Gross Value Added At Basic Price</i>	2 964 889,59
B	Pajak Dikurang Subsidi Atas Produk/<i>Taxes Less Subsidies on Products</i>	-
C	Produk Domestik Bruto/<i>Gross Domestic Product</i>	2 964 889,59

Lanjutan Tabel/*Continued Table 12.1*

Lapangan Usaha/ Industry		2016
(1)		(3)
A	Pertanian, Kehutanan, dan Perikanan/ <i>Agriculture, Forestry, and Fishing</i>	195 572,80
B	Pertambangan dan Penggalian/ <i>Mining and Quarrying</i>	23 972,73
C	Industri Pengolahan/ <i>Manufacturing</i>	170 430,67
D	Pengadaan Listrik dan Gas/ <i>Electricity and Gas</i>	2 189,28
E	Pengadaan Air; Pengelolaan Sampah, Limbah, dan Daur Ulang/ <i>Water Supply; Sewerage, Waste Management, and Remediation Activities</i>	6 077,29
F	Konstruksi/ <i>Construction</i>	436 544,07
G	Perdagangan Besar dan Eceran; Reparasi Mobil dan Sepeda Motor/ <i>Wholesale and Retail Trade; Repair of Motor Vehicles and Motorcycles</i>	832 429,87
H	Transportasi dan Pergudangan/ <i>Transportation and Storage</i>	504 402,49
I	Penyediaan Akomodasi dan Makan Minum/ <i>Accommodation and Food Service Activities</i>	72 965,59
J	Informasi dan Komunikasi/ <i>Information and Communication</i>	186 099,00
K	Jasa Keuangan dan Asuransi/ <i>Financial and Insurance Activities</i>	144 218,99
L	Real Estat/ <i>Real Estate Activities</i>	88 578,67
M,N	Jasa Perusahaan/ <i>Business Activities</i>	564,99
O	Administrasi Pemerintahan, Pertahanan, dan Jaminan Sosial Wajib/ <i>Public Administration and Defence; Compulsory Social Security</i>	268 005,40
P	Jasa Pendidikan/ <i>Education</i>	169 991,52
Q	Jasa Kesehatan dan Kegiatan Sosial/ <i>Human Health and Social Work Activities</i>	46 130,70
R,S,T,U	Jasa Lainnya/ <i>Other Services Activities</i>	93 071,85
A	Nilai Tambah Bruto Atas Harga Dasar/<i>Gross Value Added At Basic Price</i>	3 241 245,94
B	Pajak Dikurang Subsidi Atas Produk/<i>Taxes Less Subsidies on Products</i>	-
C	Produk Domestik Bruto/<i>Gross Domestic Product</i>	3 241 245,94

Lanjutan Tabel/*Continued Table* 12.1

Lapangan Usaha/ Industry		2017
(1)		(4)
A	Pertanian, Kehutanan, dan Perikanan/ <i>Agriculture, Forestry, and Fishing</i>	201 490,90
B	Pertambangan dan Penggalian/ <i>Mining and Quarrying</i>	24 792,83
C	Industri Pengolahan/ <i>Manufacturing</i>	172 788,74
D	Pengadaan Listrik dan Gas/ <i>Electricity and Gas</i>	2 313,17
E	Pengadaan Air; Pengelolaan Sampah, Limbah, dan Daur Ulang/ <i>Water Supply; Sewerage, Waste Management, and Remediation Activities</i>	6 326,18
F	Konstruksi/ <i>Construction</i>	471 559,91
G	Perdagangan Besar dan Eceran; Reparasi Mobil dan Sepeda Motor/ <i>Wholesale and Retail Trade; Repair of Motor Vehicles and Motorcycles</i>	881 960,62
H	Transportasi dan Pergudangan/ <i>Transportation and Storage</i>	547 467,53
I	Penyediaan Akomodasi dan Makan Minum/ <i>Accommodation and Food Service Activities</i>	79 116,41
J	Informasi dan Komunikasi/ <i>Information and Communication</i>	205 909,20
K	Jasa Keuangan dan Asuransi/ <i>Financial and Insurance Activities</i>	149 489,54
L	Real Estat/ <i>Real Estate Activities</i>	93 561,26
M,N	Jasa Perusahaan/ <i>Business Activities</i>	604,06
O	Administrasi Pemerintahan, Pertahanan, dan Jaminan Sosial Wajib/ <i>Public Administration and Defence; Compulsory Social Security</i>	292 987,64
P	Jasa Pendidikan/ <i>Education</i>	188 328,47
Q	Jasa Kesehatan dan Kegiatan Sosial/ <i>Human Health and Social Work Activities</i>	49 888,23
R,S,T,U	Jasa Lainnya/ <i>Other Services Activities</i>	100 450,90
A	Nilai Tambah Bruto Atas Harga Dasar/<i>Gross Value Added At Basic Price</i>	3 469 035,58
B	Pajak Dikurang Subsidi Atas Produk/<i>Taxes Less Subsidies on Products</i>	-
C	Produk Domestik Bruto/<i>Gross Domestic Product</i>	3 469 035,58

Lanjutan Tabel/*Continued Table 12.1*

Lapangan Usaha/ Industry		2018*
(1)		(5)
A	Pertanian, Kehutanan, dan Perikanan/ <i>Agriculture, Forestry, and Fishing</i>	209 238,07
B	Pertambangan dan Penggalian/ <i>Mining and Quarrying</i>	25 610,27
C	Industri Pengolahan/ <i>Manufacturing</i>	177 182,82
D	Pengadaan Listrik dan Gas/ <i>Electricity and Gas</i>	24 47,65
E	Pengadaan Air; Pengelolaan Sampah, Limbah, dan Daur Ulang/ <i>Water Supply; Sewerage, Waste Management, and Remediation Activities</i>	6 604,60
F	Konstruksi/ <i>Construction</i>	509 073,59
G	Perdagangan Besar dan Eceran; Reparasi Mobil dan Sepeda Motor/ <i>Wholesale and Retail Trade; Repair of Motor Vehicles and Motorcycles</i>	954 810,83
H	Transportasi dan Pergudangan/ <i>Transportation and Storage</i>	586 652,34
I	Penyediaan Akomodasi dan Makan Minum/ <i>Accommodation and Food Service Activities</i>	87 463,65
J	Informasi dan Komunikasi/ <i>Information and Communication</i>	230 454,52
K	Jasa Keuangan dan Asuransi/ <i>Financial and Insurance Activities</i>	155 584,95
L	Real Estat/ <i>Real Estate Activities</i>	100 294,98
M,N	Jasa Perusahaan/ <i>Business Activities</i>	644,39
O	Administrasi Pemerintahan, Pertahanan, dan Jaminan Sosial Wajib/ <i>Public Administration and Defence; Compulsory Social Security</i>	313 945,14
P	Jasa Pendidikan/ <i>Education</i>	203 745,90
Q	Jasa Kesehatan dan Kegiatan Sosial/ <i>Human Health and Social Work Activities</i>	54 059,50
R,S,T,U	Jasa Lainnya/ <i>Other Services Activities</i>	110 940,05
A	Nilai Tambah Bruto Atas Harga Dasar/<i>Gross Value Added At Basic Price</i>	3 729 203,27
B	Pajak Dikurang Subsidi Atas Produk/<i>Taxes Less Subsidies on Products</i>	-
C	Produk Domestik Bruto/<i>Gross Domestic Product</i>	3 729 203,27

Lanjutan Tabel/*Continued Table* 12.1

Lapangan Usaha/ Industry		2019 ^{xx}
(1)		(6)
A	Pertanian, Kehutanan, dan Perikanan/ <i>Agriculture, Forestry, and Fishing</i>	220 688,79
B	Pertambangan dan Penggalian/ <i>Mining and Quarrying</i>	25 289,98
C	Industri Pengolahan/ <i>Manufacturing</i>	166 009,59
D	Pengadaan Listrik dan Gas/ <i>Electricity and Gas</i>	2 706,34
E	Pengadaan Air; Pengelolaan Sampah, Limbah, dan Daur Ulang/ <i>Water Supply; Sewerage, Waste Management, and Remediation Activities</i>	7 147,30
F	Konstruksi/ <i>Construction</i>	553 051,91
G	Perdagangan Besar dan Eceran; Reparasi Mobil dan Sepeda Motor/ <i>Wholesale and Retail Trade; Repair of Motor Vehicles and Motorcycles</i>	1 033 476,89
H	Transportasi dan Pergudangan/ <i>Transportation and Storage</i>	642 368,85
I	Penyediaan Akomodasi dan Makan Minum/ <i>Accommodation and Food Service Activities</i>	97 256,51
J	Informasi dan Komunikasi/ <i>Information and Communication</i>	262 014,85
K	Jasa Keuangan dan Asuransi/ <i>Financial and Insurance Activities</i>	166 073,63
L	Real Estat/ <i>Real Estate Activities</i>	108 933,63
M,N	Jasa Perusahaan/ <i>Business Activities</i>	714,04
O	Administrasi Pemerintahan, Pertahanan, dan Jaminan Sosial Wajib/ <i>Public Administration and Defence; Compulsory Social Security</i>	346 988,77
P	Jasa Pendidikan/ <i>Education</i>	232 034,94
Q	Jasa Kesehatan dan Kegiatan Sosial/ <i>Human Health and Social Work Activities</i>	60 671,96
R,S,T,U	Jasa Lainnya/ <i>Other Services Activities</i>	125 002,58
A	Nilai Tambah Bruto Atas Harga Dasar/<i>Gross Value Added At Basic Price</i>	4 050 430,09
B	Pajak Dikurang Subsidi Atas Produk/<i>Taxes Less Subsidies on Products</i>	-
C	Produk Domestik Bruto/<i>Gross Domestic Product</i>	4 050 430,09

Catatan/Note: *Angka Sementara/*Preliminary Figures*, **Angka Sangat Sementara/*Very Preliminary Figures*

Sumber/Source: Badan Pusat Statistik Kota Solok/ *BPS-Statistics of Solok Municipality*

Tabel
Table 12.2

Produk Domestik Regional Bruto Atas Dasar Harga Konstan 2010 Menurut Lapangan Usaha di Kota Solok (miliar rupiah), 2015-2019
Gross Regional Domestic Product at 2010 Constant Market Prices by Industry in Solok Municipality (billion rupiahs), 2015-2019

Lapangan Usaha/ Industry		2015
(1)		(2)
A	Pertanian, Kehutanan, dan Perikanan/ <i>Agriculture, Forestry, and Fishing</i>	137 437,43
B	Pertambangan dan Penggalian/ <i>Mining and Quarrying</i>	15 741,89
C	Industri Pengolahan/ <i>Manufacturing</i>	134 941,39
D	Pengadaan Listrik dan Gas/ <i>Electricity and Gas</i>	1 257,67
E	Pengadaan Air; Pengelolaan Sampah, Limbah, dan Daur Ulang/ <i>Water Supply; Sewerage, Waste Management, and Remediation Activities</i>	4 708,98
F	Konstruksi/ <i>Construction</i>	284 913,96
G	Perdagangan Besar dan Eceran; Reparasi Mobil dan Sepeda Motor/ <i>Wholesale and Retail Trade; Repair of Motor Vehicles and Motorcycles</i>	579 405,08
H	Transportasi dan Pergudangan/ <i>Transportation and Storage</i>	365 719,15
I	Penyediaan Akomodasi dan Makan Minum/ <i>Accommodation and Food Service Activities</i>	44 515,61
J	Informasi dan Komunikasi/ <i>Information and Communication</i>	169 929,29
K	Jasa Keuangan dan Asuransi/ <i>Financial and Insurance Activities</i>	100 644,77
L	Real Estat/ <i>Real Estate Activities</i>	60 382,09
M,N	Jasa Perusahaan/ <i>Business Activities</i>	375,58
O	Administrasi Pemerintahan, Pertahanan, dan Jaminan Sosial Wajib/ <i>Public Administration and Defence; Compulsory Social Security</i>	199 091,86
P	Jasa Pendidikan/ <i>Education</i>	109 983,05
Q	Jasa Kesehatan dan Kegiatan Sosial/ <i>Human Health and Social Work Activities</i>	34 253,62
R,S,T,U	Jasa Lainnya/ <i>Other Services Activities</i>	63 141,95
A	Nilai Tambah Bruto Atas Dasar Harga Dasar/<i>Gross Value Added At Basic Price</i>	2 307 253,38
B	Pajak Dikurang Subsidi Atas Produk/<i>Taxes Less Subsidies on Products</i>	-
C	Produk Domestik Bruto/<i>Gross Domestic Product</i>	2 307 253,38

Lanjutan Tabel/*Continued Table 12.2*

Lapangan Usaha/ Industry		2016
(1)		(3)
A	Pertanian, Kehutanan, dan Perikanan/ <i>Agriculture, Forestry, and Fishing</i>	140 4871,95
B	Pertambangan dan Penggalian/ <i>Mining and Quarrying</i>	16 455,16
C	Industri Pengolahan/ <i>Manufacturing</i>	142 851,86
D	Pengadaan Listrik dan Gas/ <i>Electricity and Gas</i>	1 384,67
E	Pengadaan Air; Pengelolaan Sampah, Limbah, dan Daur Ulang/ <i>Water Supply; Sewerage, Waste Management, and Remediation Activities</i>	4 889,19
F	Konstruksi/ <i>Construction</i>	299 535,33
G	Perdagangan Besar dan Eceran; Reparasi Mobil dan Sepeda Motor/ <i>Wholesale and Retail Trade; Repair of Motor Vehicles and Motorcycles</i>	611 879,73
H	Transportasi dan Pergudangan/ <i>Transportation and Storage</i>	393 689,04
I	Penyediaan Akomodasi dan Makan Minum/ <i>Accommodation and Food Service Activities</i>	48 151,26
J	Informasi dan Komunikasi/ <i>Information and Communication</i>	184 365,76
K	Jasa Keuangan dan Asuransi/ <i>Financial and Insurance Activities</i>	107 577,72
L	Real Estat/ <i>Real Estate Activities</i>	62 580,54
M,N	Jasa Perusahaan/ <i>Business Activities</i>	398,66
O	Administrasi Pemerintahan, Pertahanan, dan Jaminan Sosial Wajib/ <i>Public Administration and Defence; Compulsory Social Security</i>	205 772,19
P	Jasa Pendidikan/ <i>Education</i>	117 422,31
Q	Jasa Kesehatan dan Kegiatan Sosial/ <i>Human Health and Social Work Activities</i>	35 523,19
R,S,T,U	Jasa Lainnya/ <i>Other Services Activities</i>	67 162,31
A	Nilai Tambah Bruto Atas Harga Dasar/<i>Gross Value Added At Basic Price</i>	2 440 126,88
B	Pajak Dikurang Subsidi Atas Produk/<i>Taxes Less Subsidies on Products</i>	-
C	Produk Domestik Bruto/<i>Gross Domestic Product</i>	2 440 126,88

Lanjutan Tabel/*Continued Table* 12.2

Lapangan Usaha/ Industry		2017
(1)		(4)
A	Pertanian, Kehutanan, dan Perikanan/ <i>Agriculture, Forestry, and Fishing</i>	143 451,98
B	Pertambangan dan Penggalian/ <i>Mining and Quarrying</i>	16 806,92
C	Industri Pengolahan/ <i>Manufacturing</i>	144 320,97
D	Pengadaan Listrik dan Gas/ <i>Electricity and Gas</i>	1 441,92
E	Pengadaan Air; Pengelolaan Sampah, Limbah, dan Daur Ulang/ <i>Water Supply; Sewerage, Waste Management, and Remediation Activities</i>	5 070,45
F	Konstruksi/ <i>Construction</i>	320 111,17
G	Perdagangan Besar dan Eceran; Reparasi Mobil dan Sepeda Motor/ <i>Wholesale and Retail Trade; Repair of Motor Vehicles and Motorcycles</i>	646 186,81
H	Transportasi dan Pergudangan/ <i>Transportation and Storage</i>	422 707,18
I	Penyediaan Akomodasi dan Makan Minum/ <i>Accommodation and Food Service Activities</i>	51 654,81
J	Informasi dan Komunikasi/ <i>Information and Communication</i>	200 983,69
K	Jasa Keuangan dan Asuransi/ <i>Financial and Insurance Activities</i>	110 289,6
L	Real Estat/ <i>Real Estate Activities</i>	65 539,31
M,N	Jasa Perusahaan/ <i>Business Activities</i>	421,33
O	Administrasi Pemerintahan, Pertahanan, dan Jaminan Sosial Wajib/ <i>Public Administration and Defence; Compulsory Social Security</i>	214 396,67
P	Jasa Pendidikan/ <i>Education</i>	127 949,87
Q	Jasa Kesehatan dan Kegiatan Sosial/ <i>Human Health and Social Work Activities</i>	37 982,79
R,S,T,U	Jasa Lainnya/ <i>Other Services Activities</i>	71 468,18
A	Nilai Tambah Bruto Atas Harga Dasar/<i>Gross Value Added At Basic Price</i>	2 580 783,66
B	Pajak Dikurang Subsidi Atas Produk/<i>Taxes Less Subsidies on Products</i>	-
C	Produk Domestik Bruto/<i>Gross Domestic Product</i>	2 580 783,66

Lanjutan Tabel/*Continued Table 12.2*

Lapangan Usaha/ Industry		2018*
(1)		(5)
A	Pertanian, Kehutanan, dan Perikanan/ <i>Agriculture, Forestry, and Fishing</i>	144 897,85
B	Pertambangan dan Penggalian/ <i>Mining and Quarrying</i>	17 162,22
C	Industri Pengolahan/ <i>Manufacturing</i>	147 205,66
D	Pengadaan Listrik dan Gas/ <i>Electricity and Gas</i>	1 502,04
E	Pengadaan Air; Pengelolaan Sampah, Limbah, dan Daur Ulang/ <i>Water Supply; Sewerage, Waste Management, and Remediation Activities</i>	5 281,38
F	Konstruksi/ <i>Construction</i>	340 497,95
G	Perdagangan Besar dan Eceran; Reparasi Mobil dan Sepeda Motor/ <i>Wholesale and Retail Trade; Repair of Motor Vehicles and Motorcycles</i>	685 745,89
H	Transportasi dan Pergudangan/ <i>Transportation and Storage</i>	450 377,76
I	Penyediaan Akomodasi dan Makan Minum/ <i>Accommodation and Food Service Activities</i>	55 845,57
J	Informasi dan Komunikasi/ <i>Information and Communication</i>	218 034,11
K	Jasa Keuangan dan Asuransi/ <i>Financial and Insurance Activities</i>	111 914,94
L	Real Estat/ <i>Real Estate Activities</i>	68 671,31
M,N	Jasa Perusahaan/ <i>Business Activities</i>	441,43
O	Administrasi Pemerintahan, Pertahanan, dan Jaminan Sosial Wajib/ <i>Public Administration and Defence; Compulsory Social Security</i>	226 541,28
P	Jasa Pendidikan/ <i>Education</i>	136 482,85
Q	Jasa Kesehatan dan Kegiatan Sosial/ <i>Human Health and Social Work Activities</i>	40 825,78
R,S,T,U	Jasa Lainnya/ <i>Other Services Activities</i>	75 984,63
A	Nilai Tambah Bruto Atas Harga Dasar/<i>Gross Value Added At Basic Price</i>	2 727 412,68
B	Pajak Dikurang Subsidi Atas Produk/<i>Taxes Less Subsidies on Products</i>	-
C	Produk Domestik Bruto/<i>Gross Domestic Product</i>	2 727 412,68

Lanjutan Tabel/*Continued Table 12.2*

Lapangan Usaha/ Industry		2019 ^{xx}
(1)		(6)
A	Pertanian, Kehutanan, dan Perikanan/ <i>Agriculture, Forestry, and Fishing</i>	148 338,79
B	Pertambangan dan Penggalian/ <i>Mining and Quarrying</i>	16 789,39
C	Industri Pengolahan/ <i>Manufacturing</i>	140 272,34
D	Pengadaan Listrik dan Gas/ <i>Electricity and Gas</i>	1 537,96
E	Pengadaan Air; Pengelolaan Sampah, Limbah, dan Daur Ulang/ <i>Water Supply; Sewerage, Waste Management, and Remediation Activities</i>	5 517,74
F	Konstruksi/ <i>Construction</i>	362 545,57
G	Perdagangan Besar dan Eceran; Reparasi Mobil dan Sepeda Motor/ <i>Wholesale and Retail Trade; Repair of Motor Vehicles and Motorcycles</i>	725 678,09
H	Transportasi dan Pergudangan/ <i>Transportation and Storage</i>	483 600,38
I	Penyediaan Akomodasi dan Makan Minum/ <i>Accommodation and Food Service Activities</i>	60 069,01
J	Informasi dan Komunikasi/ <i>Information and Communication</i>	236 566,91
K	Jasa Keuangan dan Asuransi/ <i>Financial and Insurance Activities</i>	114 760,04
L	Real Estat/ <i>Real Estate Activities</i>	72 446,89
M,N	Jasa Perusahaan/ <i>Business Activities</i>	468,24
O	Administrasi Pemerintahan, Pertahanan, dan Jaminan Sosial Wajib/ <i>Public Administration and Defence; Compulsory Social Security</i>	237 094,63
P	Jasa Pendidikan/ <i>Education</i>	147 641,14
Q	Jasa Kesehatan dan Kegiatan Sosial/ <i>Human Health and Social Work Activities</i>	42 903,85
R,S,T,U	Jasa Lainnya/ <i>Other Services Activities</i>	81 933,00
A	Nilai Tambah Bruto Atas Harga Dasar/<i>Gross Value Added At Basic Price</i>	2 878 172,97
B	Pajak Dikurang Subsidi Atas Produk/<i>Taxes Less Subsidies on Products</i>	-
C	Produk Domestik Bruto/<i>Gross Domestic Product</i>	2 878 172,97

Catatan/Note: ⁱAngka Sementara/*Preliminary Figures*, ^{xx}Angka Sangat Sementara/*Very Preliminary Figures*
 Sumber/Source: Badan Pusat Statistik Kota Solok/ *BPS-Statistics of Solok Municipality*

Tabel
Table 12.3

Distribusi Persentase Produk Domestik Regional Bruto Atas Dasar Harga Berlaku Menurut Lapangan Usaha di Kota Solok, 2015-2019
Percentage Distribution of Gross Regional Domestic Product at Current Market Prices by Industry in Solok Municipality, 2015-2019

Lapangan Usaha/ Industry		2015
(1)		(2)
A	Pertanian, Kehutanan, dan Perikanan/ <i>Agriculture, Forestry, and Fishing</i>	6,22
B	Pertambangan dan Penggalian/ <i>Mining and Quarrying</i>	0,76
C	Industri Pengolahan/ <i>Manufacturing</i>	5,27
D	Pengadaan Listrik dan Gas/ <i>Electricity and Gas</i>	0,06
E	Pengadaan Air; Pengelolaan Sampah, Limbah, dan Daur Ulang/ <i>Water Supply; Sewerage, Waste Management, and Remediation Activities</i>	0,19
F	Konstruksi/ <i>Construction</i>	13,83
G	Perdagangan Besar dan Eceran; Reparasi Mobil dan Sepeda Motor/ <i>Wholesale and Retail Trade; Repair of Motor Vehicles and Motorcycles</i>	25,40
H	Transportasi dan Pergudangan/ <i>Transportation and Storage</i>	15,51
I	Penyediaan Akomodasi dan Makan Minum/ <i>Accommodation and Food Service Activities</i>	2,16
J	Informasi dan Komunikasi/ <i>Information and Communication</i>	5,67
K	Jasa Keuangan dan Asuransi/ <i>Financial and Insurance Activities</i>	4,37
L	Real Estat/ <i>Real Estate Activities</i>	2,76
M,N	Jasa Perusahaan/ <i>Business Activities</i>	0,02
O	Administrasi Pemerintahan, Pertahanan, dan Jaminan Sosial Wajib/ <i>Public Administration and Defence; Compulsory Social Security</i>	8,38
P	Jasa Pendidikan/ <i>Education</i>	5,14
Q	Jasa Kesehatan dan Kegiatan Sosial/ <i>Human Health and Social Work Activities</i>	1,46
R,S,T,U	Jasa Lainnya/ <i>Other Services Activities</i>	2,81
A	Nilai Tambah Bruto Atas Dasar Harga Dasar/<i>Gross Value Added At Basic Price</i>	100,00
B	Pajak Dikurang Subsidi Atas Produk/<i>Taxes Less Subsidies on Products</i>	-
C	Produk Domestik Bruto/<i>Gross Domestic Product</i>	100,00

Lanjutan Tabel/*Continued Table* 12.3

Lapangan Usaha/ Industry		2016
(1)		(3)
A	Pertanian, Kehutanan, dan Perikanan/ <i>Agriculture, Forestry, and Fishing</i>	6,03
B	Pertambangan dan Penggalian/ <i>Mining and Quarrying</i>	0,74
C	Industri Pengolahan/ <i>Manufacturing</i>	5,26
D	Pengadaan Listrik dan Gas/ <i>Electricity and Gas</i>	0,07
E	Pengadaan Air; Pengelolaan Sampah, Limbah, dan Daur Ulang/ <i>Water Supply; Sewerage, Waste Management, and Remediation Activities</i>	0,19
F	Konstruksi/ <i>Construction</i>	13,47
G	Perdagangan Besar dan Eceran; Reparasi Mobil dan Sepeda Motor/ <i>Wholesale and Retail Trade; Repair of Motor Vehicles and Motorcycles</i>	25,68
H	Transportasi dan Pergudangan/ <i>Transportation and Storage</i>	15,56
I	Penyediaan Akomodasi dan Makan Minum/ <i>Accommodation and Food Service Activities</i>	2,25
J	Informasi dan Komunikasi/ <i>Information and Communication</i>	5,74
K	Jasa Keuangan dan Asuransi/ <i>Financial and Insurance Activities</i>	4,45
L	Real Estat/ <i>Real Estate Activities</i>	2,73
M,N	Jasa Perusahaan/ <i>Business Activities</i>	0,02
O	Administrasi Pemerintahan, Pertahanan, dan Jaminan Sosial Wajib/ <i>Public Administration and Defence; Compulsory Social Security</i>	8,27
P	Jasa Pendidikan/ <i>Education</i>	5,24
Q	Jasa Kesehatan dan Kegiatan Sosial/ <i>Human Health and Social Work Activities</i>	5,24
R,S,T,U	Jasa Lainnya/ <i>Other Services Activities</i>	2,87
A	Nilai Tambah Bruto Atas Harga Dasar/<i>Gross Value Added At Basic Price</i>	100.00
B	Pajak Dikurang Subsidi Atas Produk/<i>Taxes Less Subsidies on Products</i>	-
C	Produk Domestik Bruto/<i>Gross Domestic Product</i>	100.00

Lanjutan Tabel/*Continued Table* 12.3

Lapangan Usaha/ Industry		2017
(1)		(4)
A	Pertanian, Kehutanan, dan Perikanan/ <i>Agriculture, Forestry, and Fishing</i>	5,81
B	Pertambangan dan Penggalian/ <i>Mining and Quarrying</i>	0,71
C	Industri Pengolahan/ <i>Manufacturing</i>	4,98
D	Pengadaan Listrik dan Gas/ <i>Electricity and Gas</i>	0,07
E	Pengadaan Air; Pengelolaan Sampah, Limbah, dan Daur Ulang/ <i>Water Supply; Sewerage, Waste Management, and Remediation Activities</i>	0,18
F	Konstruksi/ <i>Construction</i>	13,59
G	Perdagangan Besar dan Eceran; Reparasi Mobil dan Sepeda Motor/ <i>Wholesale and Retail Trade; Repair of Motor Vehicles and Motorcycles</i>	25,42
H	Transportasi dan Pergudangan/ <i>Transportation and Storage</i>	15,78
I	Penyediaan Akomodasi dan Makan Minum/ <i>Accommodation and Food Service Activities</i>	2,28
J	Informasi dan Komunikasi/ <i>Information and Communication</i>	5,94
K	Jasa Keuangan dan Asuransi/ <i>Financial and Insurance Activities</i>	4,31
L	Real Estat/ <i>Real Estate Activities</i>	2,70
M,N	Jasa Perusahaan/ <i>Business Activities</i>	0,02
O	Administrasi Pemerintahan, Pertahanan, dan Jaminan Sosial Wajib/ <i>Public Administration and Defence; Compulsory Social Security</i>	8,45
P	Jasa Pendidikan/ <i>Education</i>	5,43
Q	Jasa Kesehatan dan Kegiatan Sosial/ <i>Human Health and Social Work Activities</i>	1,44
R,S,T,U	Jasa Lainnya/ <i>Other Services Activities</i>	2,90
A	Nilai Tambah Bruto Atas Harga Dasar/<i>Gross Value Added At Basic Price</i>	100,00
B	Pajak Dikurang Subsidi Atas Produk/<i>Taxes Less Subsidies on Products</i>	-
C	Produk Domestik Bruto/<i>Gross Domestic Product</i>	100,00

Lanjutan Tabel/*Continued Table* 12.3

Lapangan Usaha/ Industry		2018*
(1)		(5)
A	Pertanian, Kehutanan, dan Perikanan/ <i>Agriculture, Forestry, and Fishing</i>	5,61
B	Pertambangan dan Penggalian/ <i>Mining and Quarrying</i>	0,69
C	Industri Pengolahan/ <i>Manufacturing</i>	4,75
D	Pengadaan Listrik dan Gas/ <i>Electricity and Gas</i>	0,07
E	Pengadaan Air; Pengelolaan Sampah, Limbah, dan Daur Ulang/ <i>Water Supply; Sewerage, Waste Management, and Remediation Activities</i>	0,18
F	Konstruksi/ <i>Construction</i>	13,65
G	Perdagangan Besar dan Eceran; Reparasi Mobil dan Sepeda Motor/ <i>Wholesale and Retail Trade; Repair of Motor Vehicles and Motorcycles</i>	25,6
H	Transportasi dan Pergudangan/ <i>Transportation and Storage</i>	15,73
I	Penyediaan Akomodasi dan Makan Minum/ <i>Accommodation and Food Service Activities</i>	2,35
J	Informasi dan Komunikasi/ <i>Information and Communication</i>	6,18
K	Jasa Keuangan dan Asuransi/ <i>Financial and Insurance Activities</i>	4,17
L	Real Estat/ <i>Real Estate Activities</i>	2,69
M,N	Jasa Perusahaan/ <i>Business Activities</i>	0,02
O	Administrasi Pemerintahan, Pertahanan, dan Jaminan Sosial Wajib/ <i>Public Administration and Defence; Compulsory Social Security</i>	8,42
P	Jasa Pendidikan/ <i>Education</i>	5,46
Q	Jasa Kesehatan dan Kegiatan Sosial/ <i>Human Health and Social Work Activities</i>	1,46
R,S,T,U	Jasa Lainnya/ <i>Other Services Activities</i>	2,97
A	Nilai Tambah Bruto Atas Harga Dasar/<i>Gross Value Added At Basic Price</i>	100,00
B	Pajak Dikurang Subsidi Atas Produk/<i>Taxes Less Subsidies on Products</i>	-
C	Produk Domestik Bruto/<i>Gross Domestic Product</i>	100,00

Lanjutan Tabel/*Continued Table* 12.3

Lapangan Usaha/ <i>Industry</i>		2019 ^{xx}
(1)		(6)
A	Pertanian, Kehutanan, dan Perikanan/ <i>Agriculture, Forestry, and Fishing</i>	5,45
B	Pertambangan dan Penggalian/ <i>Mining and Quarrying</i>	0,62
C	Industri Pengolahan/ <i>Manufacturing</i>	4,10
D	Pengadaan Listrik dan Gas/ <i>Electricity and Gas</i>	0,07
E	Pengadaan Air; Pengelolaan Sampah, Limbah, dan Daur Ulang/ <i>Water Supply; Sewerage, Waste Management, and Remediation Activities</i>	0,18
F	Konstruksi/ <i>Construction</i>	13,65
G	Perdagangan Besar dan Eceran; Reparasi Mobil dan Sepeda Motor/ <i>Wholesale and Retail Trade; Repair of Motor Vehicles and Motorcycles</i>	25,52
H	Transportasi dan Pergudangan/ <i>Transportation and Storage</i>	15,86
I	Penyediaan Akomodasi dan Makan Minum/ <i>Accommodation and Food Service Activities</i>	2,40
J	Informasi dan Komunikasi/ <i>Information and Communication</i>	6,47
K	Jasa Keuangan dan Asuransi/ <i>Financial and Insurance Activities</i>	4,10
L	Real Estat/ <i>Real Estate Activities</i>	2,69
M,N	Jasa Perusahaan/ <i>Business Activities</i>	0,02
O	Administrasi Pemerintahan, Pertahanan, dan Jaminan Sosial Wajib/ <i>Public Administration and Defence; Compulsory Social Security</i>	8,57
P	Jasa Pendidikan/ <i>Education</i>	5,73
Q	Jasa Kesehatan dan Kegiatan Sosial/ <i>Human Health and Social Work Activities</i>	1,50
R,S,T,U	Jasa Lainnya/ <i>Other Services Activities</i>	3,09
A	Nilai Tambah Bruto Atas Harga Dasar/<i>Gross Value Added At Basic Price</i>	100,00
B	Pajak Dikurang Subsidi Atas Produk/<i>Taxes Less Subsidies on Products</i>	-
C	Produk Domestik Bruto/<i>Gross Domestic Product</i>	100,00

Catatan/*Note*: *Angka Sementara/*Preliminary Figures*, **Angka Sangat Sementara/*Very Preliminary Figures*

Sumber/*Source*: Badan Pusat Statistik Kota Solok/ *BPS-Statistics of Solok Municipality*

Tabel
Table 12.4

Laju Pertumbuhan Produk Domestik Regional Bruto Atas Dasar Harga Konstan 2010 Menurut Lapangan Usaha di Kota Solok (persen), 2015-2019
Growth Rate of Gross Regional Domestic Product at 2010 Constant Market Prices by Industry in Solok Municipality (percent), 2015-2019

Lapangan Usaha/ Industry		2015
(1)		(2)
A	Pertanian, Kehutanan, dan Perikanan/ <i>Agriculture, Forestry, and Fishing</i>	2,76
B	Pertambangan dan Penggalian/ <i>Mining and Quarrying</i>	6,14
C	Industri Pengolahan/ <i>Manufacturing</i>	3,44
D	Pengadaan Listrik dan Gas/ <i>Electricity and Gas</i>	4,16
E	Pengadaan Air; Pengelolaan Sampah, Limbah, dan Daur Ulang/ <i>Water Supply; Sewerage, Waste Management, and Remediation Activities</i>	3,79
F	Konstruksi/ <i>Construction</i>	5,26
G	Perdagangan Besar dan Eceran; Reparasi Mobil dan Sepeda Motor/ <i>Wholesale and Retail Trade; Repair of Motor Vehicles and Motorcycles</i>	5,74
H	Transportasi dan Pergudangan/ <i>Transportation and Storage</i>	8,50
I	Penyediaan Akomodasi dan Makan Minum/ <i>Accommodation and Food Service Activities</i>	6,94
J	Informasi dan Komunikasi/ <i>Information and Communication</i>	9,92
K	Jasa Keuangan dan Asuransi/ <i>Financial and Insurance Activities</i>	5,97
L	Real Estat/ <i>Real Estate Activities</i>	3,60
M,N	Jasa Perusahaan/ <i>Business Activities</i>	6,49
O	Administrasi Pemerintahan, Pertahanan, dan Jaminan Sosial Wajib/ <i>Public Administration and Defence; Compulsory Social Security</i>	3,32
P	Jasa Pendidikan/ <i>Education</i>	7,18
Q	Jasa Kesehatan dan Kegiatan Sosial/ <i>Human Health and Social Work Activities</i>	7,47
R,S,T,U	Jasa Lainnya/ <i>Other Services Activities</i>	6,86
A	Nilai Tambah Bruto Atas Dasar Harga Dasar/<i>Gross Value Added At Basic Price</i>	5,97
B	Pajak Dikurang Subsidi Atas Produk/<i>Taxes Less Subsidies on Products</i>	-
C	Produk Domestik Bruto/<i>Gross Domestic Product</i>	5,97

Lanjutan Tabel/*Continued Table 12.4*

Lapangan Usaha/ Industry		2016
(1)		(3)
A	Pertanian, Kehutanan, dan Perikanan/ <i>Agriculture, Forestry, and Fishing</i>	2,22
B	Pertambangan dan Penggalian/ <i>Mining and Quarrying</i>	4,53
C	Industri Pengolahan/ <i>Manufacturing</i>	5,86
D	Pengadaan Listrik dan Gas/ <i>Electricity and Gas</i>	10,10
E	Pengadaan Air; Pengelolaan Sampah, Limbah, dan Daur Ulang/ <i>Water Supply; Sewerage, Waste Management, and Remediation Activities</i>	3,83
F	Konstruksi/ <i>Construction</i>	5,13
G	Perdagangan Besar dan Eceran; Reparasi Mobil dan Sepeda Motor/ <i>Wholesale and Retail Trade; Repair of Motor Vehicles and Motorcycles</i>	5,60
H	Transportasi dan Pergudangan/ <i>Transportation and Storage</i>	7,65
I	Penyediaan Akomodasi dan Makan Minum/ <i>Accommodation and Food Service Activities</i>	8,17
J	Informasi dan Komunikasi/ <i>Information and Communication</i>	8,50
K	Jasa Keuangan dan Asuransi/ <i>Financial and Insurance Activities</i>	6,89
L	Real Estat/ <i>Real Estate Activities</i>	3,64
M,N	Jasa Perusahaan/ <i>Business Activities</i>	6,14
O	Administrasi Pemerintahan, Pertahanan, dan Jaminan Sosial Wajib/ <i>Public Administration and Defence; Compulsory Social Security</i>	2,94
P	Jasa Pendidikan/ <i>Education</i>	6,76
Q	Jasa Kesehatan dan Kegiatan Sosial/ <i>Human Health and Social Work Activities</i>	3,71
R,S,T,U	Jasa Lainnya/ <i>Other Services Activities</i>	6,37
A	Nilai Tambah Bruto Atas Harga Dasar/<i>Gross Value Added At Basic Price</i>	5,76
B	Pajak Dikurang Subsidi Atas Produk/<i>Taxes Less Subsidies on Products</i>	-
C	Produk Domestik Bruto/<i>Gross Domestic Product</i>	5,76

Lanjutan Tabel/Continued Table 12.4

Lapangan Usaha/ Industry		2017
(1)		(4)
A	Pertanian, Kehutanan, dan Perikanan/ <i>Agriculture, Forestry, and Fishing</i>	2,11
B	Pertambangan dan Penggalian/ <i>Mining and Quarrying</i>	2,14
C	Industri Pengolahan/ <i>Manufacturing</i>	1,03
D	Pengadaan Listrik dan Gas/ <i>Electricity and Gas</i>	4,13
E	Pengadaan Air; Pengelolaan Sampah, Limbah, dan Daur Ulang/ <i>Water Supply; Sewerage, Waste Management, and Remediation Activities</i>	3,71
F	Konstruksi/ <i>Construction</i>	6,87
G	Perdagangan Besar dan Eceran; Reparasi Mobil dan Sepeda Motor/ <i>Wholesale and Retail Trade; Repair of Motor Vehicles and Motorcycles</i>	5,61
H	Transportasi dan Pergudangan/ <i>Transportation and Storage</i>	7,37
I	Penyediaan Akomodasi dan Makan Minum/ <i>Accommodation and Food Service Activities</i>	7,28
J	Informasi dan Komunikasi/ <i>Information and Communication</i>	9,01
K	Jasa Keuangan dan Asuransi/ <i>Financial and Insurance Activities</i>	2,52
L	Real Estat/ <i>Real Estate Activities</i>	4,73
M,N	Jasa Perusahaan/ <i>Business Activities</i>	5,69
O	Administrasi Pemerintahan, Pertahanan, dan Jaminan Sosial Wajib/ <i>Public Administration and Defence; Compulsory Social Security</i>	4,19
P	Jasa Pendidikan/ <i>Education</i>	8,97
Q	Jasa Kesehatan dan Kegiatan Sosial/ <i>Human Health and Social Work Activities</i>	6,92
R,S,T,U	Jasa Lainnya/ <i>Other Services Activities</i>	6,41
A	Nilai Tambah Bruto Atas Harga Dasar/<i>Gross Value Added At Basic Price</i>	5,76
B	Pajak Dikurang Subsidi Atas Produk/<i>Taxes Less Subsidies on Products</i>	-
C	Produk Domestik Bruto/<i>Gross Domestic Product</i>	5,76

Lanjutan Tabel/*Continued Table* 12.4

Lapangan Usaha/ Industry		2018*
(1)		(5)
A	Pertanian, Kehutanan, dan Perikanan/ <i>Agriculture, Forestry, and Fishing</i>	1,01
B	Pertambangan dan Penggalian/ <i>Mining and Quarrying</i>	2,11
C	Industri Pengolahan/ <i>Manufacturing</i>	2,00
D	Pengadaan Listrik dan Gas/ <i>Electricity and Gas</i>	4,17
E	Pengadaan Air; Pengelolaan Sampah, Limbah, dan Daur Ulang/ <i>Water Supply; Sewerage, Waste Management, and Remediation Activities</i>	4,16
F	Konstruksi/ <i>Construction</i>	6,37
G	Perdagangan Besar dan Eceran; Reparasi Mobil dan Sepeda Motor/ <i>Wholesale and Retail Trade; Repair of Motor Vehicles and Motorcycles</i>	6,12
H	Transportasi dan Pergudangan/ <i>Transportation and Storage</i>	6,55
I	Penyediaan Akomodasi dan Makan Minum/ <i>Accommodation and Food Service Activities</i>	8,11
J	Informasi dan Komunikasi/ <i>Information and Communication</i>	8,48
K	Jasa Keuangan dan Asuransi/ <i>Financial and Insurance Activities</i>	1,47
L	Real Estat/ <i>Real Estate Activities</i>	4,78
M,N	Jasa Perusahaan/ <i>Business Activities</i>	4,77
O	Administrasi Pemerintahan, Pertahanan, dan Jaminan Sosial Wajib/ <i>Public Administration and Defence; Compulsory Social Security</i>	5,66
P	Jasa Pendidikan/ <i>Education</i>	6,67
Q	Jasa Kesehatan dan Kegiatan Sosial/ <i>Human Health and Social Work Activities</i>	7,48
R,S,T,U	Jasa Lainnya/ <i>Other Services Activities</i>	6,32
A	Nilai Tambah Bruto Atas Harga Dasar/<i>Gross Value Added At Basic Price</i>	5,68
B	Pajak Dikurang Subsidi Atas Produk/<i>Taxes Less Subsidies on Products</i>	-
C	Produk Domestik Bruto/<i>Gross Domestic Product</i>	5,68

Lanjutan Tabel/Continued Table 12.4

Lapangan Usaha/ Industry		2019 ^{xx}
(1)		(6)
A	Pertanian, Kehutanan, dan Perikanan/ <i>Agriculture, Forestry, and Fishing</i>	2,37
B	Pertambangan dan Penggalian/ <i>Mining and Quarrying</i>	(2,12)
C	Industri Pengolahan/ <i>Manufacturing</i>	(4,71)
D	Pengadaan Listrik dan Gas/ <i>Electricity and Gas</i>	2,39
E	Pengadaan Air; Pengelolaan Sampah, Limbah, dan Daur Ulang/ <i>Water Supply; Sewerage, Waste Management, and Remediation Activities</i>	4,48
F	Konstruksi/ <i>Construction</i>	6,48
G	Perdagangan Besar dan Eceran; Reparasi Mobil dan Sepeda Motor/ <i>Wholesale and Retail Trade; Repair of Motor Vehicles and Motorcycles</i>	5,82
H	Transportasi dan Pergudangan/ <i>Transportation and Storage</i>	7,38
I	Penyediaan Akomodasi dan Makan Minum/ <i>Accommodation and Food Service Activities</i>	7,56
J	Informasi dan Komunikasi/ <i>Information and Communication</i>	8,50
K	Jasa Keuangan dan Asuransi/ <i>Financial and Insurance Activities</i>	2,54
L	Real Estat/ <i>Real Estate Activities</i>	5,50
M,N	Jasa Perusahaan/ <i>Business Activities</i>	6,07
O	Administrasi Pemerintahan, Pertahanan, dan Jaminan Sosial Wajib/ <i>Public Administration and Defence; Compulsory Social Security</i>	4,66
P	Jasa Pendidikan/ <i>Education</i>	8,18
Q	Jasa Kesehatan dan Kegiatan Sosial/ <i>Human Health and Social Work Activities</i>	5,09
R,S,T,U	Jasa Lainnya/ <i>Other Services Activities</i>	7,83
A	Nilai Tambah Bruto Atas Harga Dasar/<i>Gross Value Added At Basic Price</i>	5,53
B	Pajak Dikurang Subsidi Atas Produk/<i>Taxes Less Subsidies on Products</i>	-
C	Produk Domestik Bruto/<i>Gross Domestic Product</i>	5,53

Catatan/Note: *Angka Sementara/*Preliminary Figures*, **Angka Sangat Sementara/*Very Preliminary Figures*

Sumber/Source: Badan Pusat Statistik Kota Solok/ *BPS-Statistics of Solok Municipality*

Tabel 12.5
Table

Produk Domestik Regional Bruto Atas Dasar Harga Berlaku Menurut Jenis Pengeluaran di Kota Solok (miliar rupiah), 2015-2019
Gross Regional Domestic Product at Current Market Prices by Type of Expenditure in Solok Municipality (billion rupiahs), 2015-2019

Jenis Pengeluaran Type of Expenditure	2015
(1)	(2)
Pengeluaran Konsumsi Rumah Tangga/ <i>Household Consumption Expenditure</i>	1 521,17
Pengeluaran Konsumsi LNPRT/NPISH/ <i>Consumption Expenditure</i>	32,86
Pengeluaran Konsumsi Pemerintah/ <i>Government Consumption Expenditure</i>	557,45
Pembentukan Modal Tetap Bruto/ <i>Gross Fixed Capital Formation</i>	837,33
Perubahan Inventori/ <i>Changes in Inventories</i>	- 0,04
Net Ekspor Barang dan Jasa/ <i>Net Exports of Goods and Services</i>	16,13
Produk Domestik Bruto/<i>Gross Domestic Product</i>	2 964,89

Lanjutan Tabel/*Continued Table 12.5*

Jenis Pengeluaran <i>Type of Expenditure</i>	2016
(1)	(2)
Pengeluaran Konsumsi Rumah Tangga/ <i>Household Consumption Expenditure</i>	1 648,9
Pengeluaran Konsumsi LNPRT/NPISH/ <i>Consumption Expenditure</i>	35,8
Pengeluaran Konsumsi Pemerintah/ <i>Government Consumption Expenditure</i>	593,4
Pembentukan Modal Tetap Bruto/ <i>Gross Fixed Capital Formation</i>	901,85
Perubahan Inventori/ <i>Changes in Inventories</i>	2,23
Net Ekspor Barang dan Jasa/ <i>Net Exports of Goods and Services</i>	59,07
Produk Domestik Bruto/<i>Gross Domestic Product</i>	3 241,25

Lanjutan Tabel/*Continued Table 12.5*

Jenis Pengeluaran Type of Expenditure	2017
(1)	(2)
Pengeluaran Konsumsi Rumah Tangga/ <i>Household Consumption Expenditure</i>	1 767,72
Pengeluaran Konsumsi LNPRT/ <i>NPISH Consumption Expenditure</i>	36,78
Pengeluaran Konsumsi Pemerintah/ <i>Government Consumption Expenditure</i>	621,83
Pembentukan Modal Tetap Bruto/ <i>Gross Fixed Capital Formation</i>	948,3
Perubahan Inventori/ <i>Changes in Inventories</i>	0,16
Net Ekspor Barang dan Jasa/ <i>Net Exports of Goods and Services</i>	94,25
Produk Domestik Bruto/<i>Gross Domestic Product</i>	3 469,04

Lanjutan Tabel/*Continued Table 12.5*

Jenis Pengeluaran Type of Expenditure	2018*
(1)	(2)
Pengeluaran Konsumsi Rumah Tangga/ <i>Household Consumption Expenditure</i>	1 916,51
Pengeluaran Konsumsi LNPRT/NPISH/ <i>Consumption Expenditure</i>	39,92
Pengeluaran Konsumsi Pemerintah/ <i>Government Consumption Expenditure</i>	664,17
Pembentukan Modal Tetap Bruto/ <i>Gross Fixed Capital Formation</i>	1 009,58
Perubahan Inventori/ <i>Changes in Inventories</i>	0,26
Net Ekspor Barang dan Jasa/ <i>Net Exports of Goods and Services</i>	98,77
Produk Domestik Bruto/<i>Gross Domestic Product</i>	3 729,2

Lanjutan Tabel/*Continued Table* 12.5

Jenis Pengeluaran <i>Type of Expenditure</i>	2019^{xx}
(1)	(2)
Pengeluaran Konsumsi Rumah Tangga/ <i>Household Consumption Expenditure</i>	2 099,83
Pengeluaran Konsumsi LNPRT/NPISH/ <i>Consumption Expenditure</i>	45,08
Pengeluaran Konsumsi Pemerintah/ <i>Government Consumption Expenditure</i>	719,41
Pembentukan Modal Tetap Bruto/ <i>Gross Fixed Capital Formation</i>	1 089,9
Perubahan Inventori/ <i>Changes in Inventories</i>	- 0,89
Net Ekspor Barang dan Jasa/ <i>Net Exports of Goods and Services</i>	97,1
Produk Domestik Bruto/<i>Gross Domestic Product</i>	4 050,43

Catatan/*Note*: ^xAngka Sementara/*Preliminary Figures*, ^{xx}Angka Sangat Sementara/*Very Preliminary Figures*

Sumber/*Source*: Badan Pusat Statistik Kota Solok/ *BPS-Statistics of Solok Municipality*

Tabel
Table 12.6

Produk Domestik Regional Bruto Atas Dasar Harga Konstan 2010 Menurut Jenis Pengeluaran di Kota Solok (miliar rupiah), 2015-2019
Gross Regional Domestic Product at 2010 Constant Market Prices by Type of Expenditure in Solok Municipality (billion rupiahs), 2015-2019

Jenis Pengeluaran Type of Expenditure	2015
(1)	(2)
Pengeluaran Konsumsi Rumah Tangga/ <i>Household Consumption Expenditure</i>	1 147,38
Pengeluaran Konsumsi LNPRT/NPISH/ <i>Consumption Expenditure</i>	25,75
Pengeluaran Konsumsi Pemerintah/ <i>Government Consumption Expenditure</i>	409,86
Pembentukan Modal Tetap Bruto/ <i>Gross Fixed Capital Formation</i>	629,39
Perubahan Inventori/ <i>Changes in Inventories</i>	- 0,04
Net Ekspor Barang dan Jasa/ <i>Net Exports of Goods and Services</i>	94,91
Produk Domestik Bruto/<i>Gross Domestic Product</i>	2 307,25

Lanjutan Tabel/*Continued Table* 12.6

Jenis Pengeluaran Type of Expenditure	2016
(1)	(2)
Pengeluaran Konsumsi Rumah Tangga/ <i>Household Consumption Expenditure</i>	1 200,95
Pengeluaran Konsumsi LNPRT/ <i>NPISH Consumption Expenditure</i>	26,86
Pengeluaran Konsumsi Pemerintah/ <i>Government Consumption Expenditure</i>	410,9
Pembentukan Modal Tetap Bruto/ <i>Gross Fixed Capital Formation</i>	666,03
Perubahan Inventori/ <i>Changes in Inventories</i>	1,75
Net Ekspor Barang dan Jasa/ <i>Net Exports of Goods and Services</i>	133,64
Produk Domestik Bruto/<i>Gross Domestic Product</i>	2 440,13

Lanjutan Tabel/*Continued Table 12.6*

Jenis Pengeluaran Type of Expenditure	2017
(1)	(2)
Pengeluaran Konsumsi Rumah Tangga/ <i>Household Consumption Expenditure</i>	1 263,65
Pengeluaran Konsumsi LNPRT/NPISH/ <i>Consumption Expenditure</i>	27,88
Pengeluaran Konsumsi Pemerintah/ <i>Government Consumption Expenditure</i>	411,56
Pembentukan Modal Tetap Bruto/ <i>Gross Fixed Capital Formation</i>	690,96
Perubahan Inventori/ <i>Changes in Inventories</i>	0,11
Net Ekspor Barang dan Jasa/ <i>Net Exports of Goods and Services</i>	186,61
Produk Domestik Bruto/<i>Gross Domestic Product</i>	2 580,78

Lanjutan Tabel/*Continued Table* 12.6

Jenis Pengeluaran <i>Type of Expenditure</i>	2018*
(1)	(2)
Pengeluaran Konsumsi Rumah Tangga/ <i>Household Consumption Expenditure</i>	1 326,99
Pengeluaran Konsumsi LNPRT/NPISH/ <i>Consumption Expenditure</i>	29,65
Pengeluaran Konsumsi Pemerintah/ <i>Government Consumption Expenditure</i>	429,97
Pembentukan Modal Tetap Bruto/ <i>Gross Fixed Capital Formation</i>	711,92
Perubahan Inventori/ <i>Changes in Inventories</i>	0,18
Net Ekspor Barang dan Jasa/ <i>Net Exports of Goods and Services</i>	228,71
Produk Domestik Bruto/<i>Gross Domestic Product</i>	2 727,41

Lanjutan Tabel/*Continued Table 12.6*

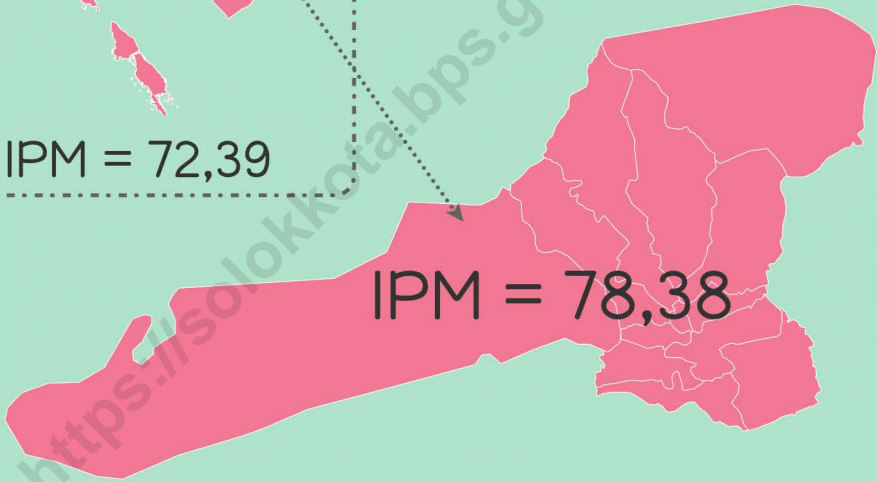
Jenis Pengeluaran <i>Type of Expenditure</i>	2019^{xx}
(1)	(2)
Pengeluaran Konsumsi Rumah Tangga/ <i>Household Consumption Expenditure</i>	1 390,65
Pengeluaran Konsumsi LNPRT/NPISH/ <i>Consumption Expenditure</i>	32,56
Pengeluaran Konsumsi Pemerintah/ <i>Government Consumption Expenditure</i>	449,85
Pembentukan Modal Tetap Bruto/ <i>Gross Fixed Capital Formation</i>	742,4
Perubahan Inventori/ <i>Changes in Inventories</i>	- 0,59
Net Ekspor Barang dan Jasa/ <i>Net Exports of Goods and Services</i>	263,3
Produk Domestik Bruto/<i>Gross Domestic Product</i>	2 878,17

Catatan/*Note*: ^xAngka Sementara/*Preliminary Figures*, ^{xx}Angka Sangat Sementara/*Very Preliminary Figures*


Sumber/*Source*: Badan Pusat Statistik Kota Solok/ *BPS-Statistics of Solok Municipality*



“
PDRB
per kapita Kota
Solok mengalami
peningkatan
setiap tahun
”



PERSENTASE PENDUDUK MISKIN MENURUT KABUPATEN/KOTA



● KOTA SOLOK : 3,24 %

PENJELASAN TEKNIS

1. Sumber data yang digunakan dalam bab ini berasal dari Badan Pusat Statistik baik dari sensus maupun survei yang telah dilaksanakan BPS.
2. Penghitungan PDRB pada tahun menggunakan tahun dasar baru yaitu, tahun 2010.
3. Pada tahun 2015 ini dilakukan penyempurnaan metodologi penghitungan Indeks Pembangunan Manusia (IPM). Penyempurnaan metodologi tersebut adalah Mengganti tahun dasar PNB (Pendapatan Nasional Bruto) per kapita dari tahun 2005 menjadi 2011; Merubah metode agregasi indeks pendidikan dari rata-rata aritmatik menjadi rata-rata geometrik.
4. Indikator IPM metode baru adalah Angka Harapan Hidup (AHH) saat Lahir, Harapan lama sekolah Angka Harapan Lama Sekolah (HLS), Rata-rata Lama Sekolah (RLS), dan Pengeluaran per kapita disesuaikan.

TECHNICAL NOTES

1. *The data source used in this chapter comes from the BPS- Statistics, either from census or survey has been conducted by BPS*
2. *Calculation of GRDP this year using 2010 base year.*
3. *In 2015 this was done calculation methodology refinement of the Human Development Index (HDI). Completion of the methodology is Changing the base year GNI (Gross National Income) per capita from 2005 to 2011; Changing the method of aggregation of the education index arithmetic mean to average geometric.*
4. *HDI indicators of the new method are Life Expectancy at birth (LE), Expected Years of Schooling (EYS), Mean Years of Schooling (MYS), and Adjusted per capita expenditure.*

Tabel
Table 13.1

Produk Domestik Regional Bruto Atas Dasar Harga Berlaku Menurut Kabupaten/Kota di Provinsi Sumatera Barat (Jutaan Rupiah), 2014-2019
Gross Regional Domestic Product at Current Market Prices by Regency/Municipality in Sumatera Barat (Million Rupiahs), 2014-2019

Kabupaten/Kota Regency/Municipality	Tahun/Year		
	2014	2015	2016
(1)	(2)	(3)	(4)
KABUPATEN/REGENCY			
Kep. Mentawai	3 027 227,07	3 395 690,03	3 725 729,38
Pesisir Selatan	9 113 793,03	10 207 177,23	11 271 401,87
Solok	9 408 055,61	10 155 134,42	11 053 489,50
Sijunjung	6 470 699,67	6 920 727,04	7 439 227,39
Tanah Datar	9 177 539,50	9 901 482,39	10 734 514,88
Padang Pariaman	14 152 525,98	15 845 888,21	17 532 873,46
Agam	13 917 961,86	15 247 791,73	16 693 045,25
Lima Puluh Kota	10 563 709,21	11 582 971,50	12 677 544,49
Pasaman	5 951 254,78	6 505 370,04	7 335 785,21
Solok Selatan	3 891 123,97	4 236 186,58	4 598 219,45
Dharmasraya	7 155 333,63	7 725 469,65	8 437 660,72
Pasaman Barat	10 703 305,87	11 712 936,57	12 794 249,97
KOTA/MUNICIPALITY			
Padang	41 265 599,60	45 092 946,85	49 386 263,76
Solok	2 729 052,35	2 964 889,59	3 241 245,94
Sawahlunto	2 513 741,79	2 715 005,06	2 937 954,38
Padang Panjang	2 347 905,13	2 533 045,04	2 774 050,10
Bukittinggi	5 635 927,99	6 169 750,95	6 783 086,09
Payakumbuh	4 180 520,73	4 676 062,00	5 203 120,37
Pariaman	3 406 271,20	3 699 443,57	4 036 741,93
Sumatera Barat	164 944 256,8	179 951 980,3	196 099 176,6

Lanjutan Tabel/Continued Table 13.1

Kabupaten/Kota Regency/Municipality	2017	2018*	2019**
(1)	(5)	(6)	(7)
KABUPATEN/REGENCY			
Kep. Mentawai	4 001 871,06	4 253 492,75	4 643 666,21
Pesisir Selatan	12 069 519,39	13 049 684,91	14 044 809,75
Solok	11 783 867,88	12 657 029,34	13 586 894,19
Sijunjung	7 927 672,63	8 491 256,40	9 133 599,30
Tanah Datar	11 428 081,54	12 205 443,73	13 095 475,25
Padang Pariaman	19 038 379,57	20 441 906,97	21 287 271,95
Agam	17 834 986,34	19 150 622,05	20 549 474,30
Lima Puluh Kota	13 531 194,73	14 522 497,45	15 615 532,99
Pasaman	7 801 982,13	8 320 784,88	8 908 514,90
Solok Selatan	4 893 871,25	5 216 179,64	5 575 239,80
Dharmasraya	9 054 276,65	9 700 227,71	10 351 222,60
Pasaman Barat	13 699 696,35	14 607 234,82	15 400 992,28
KOTA/MUNICIPALITY			
Padang	53 091 095,10	57 519 790,00	62 457 554,20
Solok	3 469 035,58	3 729 203,27	4 050 430,09
Sawahlunto	3 165 214,99	3 405 157,90	3 681 649,00
Padang Panjang	2 974 350,89	3 198 671,80	3 476 555,91
Bukittinggi	7 453 106,84	8 012 717,18	8 699 579,35
Payakumbuh	5 639 684,44	6 136 246,34	6 828 559,37
Pariaman	4 309 010,19	4 616 858,62	5 008 382,55
Sumatera Barat	213 893 468,20	230 571 985,60	246 422 724,80

Catatan/Note: *Angka Sementara/Preliminary Figures, **Angka Sangat Sementara/Very Preliminary Figures

Sumber/Source: BPS Provinsi Sumatera Barat/BPS-Statistics of Sumatera Barat Province

Tabel
Table 13.2

**Produk Domestik Regional Bruto Atas Dasar Harga
Konstan Menurut Kabupaten/Kota di Provinsi Sumatera
Barat (Jutaan Rupiah), 2014–2019**
*Gross Regional Domestic Product at Constant Market
Prices by Regency/Municipality in Sumatera Barat (Million
Rupiahs), 2014-2019*

Kabupaten/Kota Regency/Municipality	Tahun/Year		
	2014	2015	2016
(1)	(2)	(3)	(4)
KABUPATEN/REGENCY			
Kep. Mentawai	2 360 745,77	2 483 571,61	2 608 127,05
Pesisir Selatan	7 392 536,44	7 816 214,05	8 232 592,61
Solok	7 665 496,76	8 082 582,54	8 511 654,80
Sijunjung	5 239 420,15	5 537 779,26	5 829 043,58
Tanah Datar	7 552 749,71	7 955 069,56	8 355 071,58
Padang Pariaman	10 444 263,51	11 085 450,68	11 697 039,96
Agam	11 287 816,35	11 911 294,50	12 567 018,09
Lima Puluh Kota	8 640 817,05	9 125 377,06	9 611 264,54
Pasaman	4 827 486,48	5 085 320,55	5 342 903,64
Solok Selatan	3 101 947,40	3 267 806,77	3 435 698,41
Dharmasraya	5 821 733,94	6 156 752,05	6 490 285,83
Pasaman Barat	8 853 519,46	9 357 816,77	9 857 619,49
KOTA/MUNICIPALITY			
Padang	33 061 946,00	35 180 548,31	37 350 197,47
Solok	2 177 368,53	2 307 253,38	2 440 126,88
Sawahlunto	2 123 644,91	2 251 781,01	2 380 518,78
Padang Panjang	1 951 004,28	2 066 248,20	2 186 011,57
Bukittinggi	4 592 478,19	4 874 254,56	5 168 975,87
Payakumbuh	3 344 165,58	3 551 228,98	3 767 272,54
Pariaman	2 741 539,11	2 900 328,18	3 062 313,74
Sumatera Barat	133 340 836,40	140 719 474,20	148 134 243,90

Lanjutan Tabel/Continued Table 13.2

Kabupaten/Kota Regency/Municipality	Tahun/Year		
	2017	2018 ^a	2019 ^{xx}
(1)	(5)	(6)	(7)
KABUPATEN/REGENCY			
Kep. Mentawai	2 741 550,40	2 876 244,65	3 013 193,58
Pesisir Selatan	8 678 053,24	9 142 697,20	9 582 867,69
Solok	8 964 874,30	9 432 535,47	9 911 024,96
Sijunjung	6 135 755,76	6 448 358,44	6 759 893,90
Tanah Datar	8 782 098,09	9 227 057,27	9 689 706,77
Padang Pariaman	12 350 186,95	13 024 257,87	13 350 780,76
Agam	13 249 246,53	13 945 995,88	14 617 487,18
Lima Puluh Kota	10 123 647,61	10 655 891,53	11 198 937,20
Pasaman	5 614 284,67	5 894 864,54	6 180 211,15
Solok Selatan	3 612 641,03	3 794 200,15	3 979 921,31
Dharmasraya	6 843 182,09	7 206 471,66	7 565 212,12
Pasaman Barat	10 384 391,53	10 928 767,02	11 419 495,52
KOTA/MUNICIPALITY			
Padang	39 675 728,60	42 090 961,87	44 481 751,58
Solok	2 580 783,66	2 727 412,68	2 878 172,97
Sawahlunto	2 517 150,16	2 656 187,35	2 797 940,34
Padang Panjang	2 312 713,05	2 445 308,57	2 581 909,81
Bukittinggi	5 483 398,44	5 813 635,05	6 155 217,98
Payakumbuh	3 997 854,36	4 239 772,47	4 490 837,76
Pariaman	3 234 234,59	3 412 140,26	3 594 081,22
Sumatera Barat	155 984 364,10	164 033 655,50	172 320 501,00

Catatan/Note: ^aAngka Sementara/Preliminary Figures, ^{xx}Angka Sangat Sementara/Very Preliminary Figures
 Sumber/Source: BPS Provinsi Sumatera Barat/BPS-Statistics of Sumatera Barat Province

Tabel
Table 13.3

**Laju Pertumbuhan PDRB Seri 2010 Menurut Kabupaten/
Kota di Provinsi Sumatera Barat (persen), 2014–2019**
**Gross Regional Domestic Product Growth Rate by Regency/
Municipality in Sumatera Barat (percent), 2014–2019**

Kabupaten/Kota Regency/Municipality	Tahun/Year					
	2014	2015	2016	2017	2018 ^x	2019 ^{xx}
(1)	(2)	(3)	(4)	(5)	(6)	(7)
KABUPATEN/REGENCY						
Kep. Mentawai	5,57	5,20	5,02	5,12	4,91	4,76
Pesisir Selatan	5,80	5,73	5,33	5,41	5,35	4,81
Solok	5,79	5,44	5,31	5,32	5,22	5,07
Sijunjung	6,02	5,69	5,26	5,26	5,09	4,83
Tanah Datar	5,79	5,33	5,03	5,11	5,07	5,01
Padang Pariaman	6,05	6,14	5,52	5,58	5,46	2,51
Agam	5,92	5,52	5,41	5,43	5,26	4,81
Lima Puluh Kota	5,98	5,61	5,32	5,33	5,26	5,10
Pasaman	5,87	5,34	5,07	5,08	5,00	4,84
Solok Selatan	5,90	5,35	5,12	5,15	5,03	4,89
Dharmasraya	6,34	5,75	5,42	5,44	5,31	4,98
Pasaman Barat	6,04	5,70	5,33	5,34	5,24	4,49
KOTA/MUNICIPALITY						
Padang	6,46	6,41	6,22	6,23	6,09	5,68
Solok	6,01	5,97	5,76	5,76	5,68	5,53
Sawahlunto	6,08	6,03	5,73	5,74	5,52	5,34
Padang Panjang	6,08	5,91	5,80	5,80	5,73	5,59
Bukittinggi	6,20	6,14	6,05	6,08	6,02	5,88
Payakumbuh	6,47	6,19	6,09	6,12	6,05	5,92
Pariaman	5,99	5,79	5,59	5,61	5,50	5,33
Sumatera Barat	5,88	5,53	5,27	5,30	5,16	5,05

Catatan/Note: ^xAngka Sementara/Preliminary Figures, ^{xx}Angka Sangat Sementara/Very Preliminary Figures

Sumber/Source: BPS Provinsi Sumatera Barat/BPS-Statistics of Sumatera Barat Province

Tabel
Table 13.4

PDRB Perkapita Menurut Kabupaten/Kota di Provinsi Sumatera Barat (Ribu Rupiahs), 2014–2019
Percapita Gross Regional Domestic Product by Regency/ Municipality in Sumatera Barat (Thousand Rupiahs), 2014-2019

Kabupaten/Kota Regency/Municipality	Tahun/Year					
	2014	2015	2016	2017	2018 ^a	2019 ^{bc}
(1)	(2)	(3)	(4)	(5)	(6)	(7)
KABUPATEN/REGENCY						
Kep. Mentawai	36 209,55	39 684,41	42 833,83	46 104,85	47 065,97	50 463,11
Pesisir Selatan	20 412,59	22 071,54	24 836,61	27 383,18	28 324,79	30 274,01
Solok	26 054,24	27 842,28	30 183,23	32 492,96	34 106,33	36 385,60
Sijunjung	29 602,26	31 880,71	32 873,30	34 671,41	36 316,91	38 477,35
Tanah Datar	26 688,59	28 640,31	31 050,99	33 528,92	35 132,98	37 607,01
Padang Pariaman	35 071,81	38 959,30	42 908,37	46 671,21	49 463,57	51 218,98
Agam	29 425,18	31 613,36	34 724,95	37 622,18	39 249,99	41 828,27
Lima Puluh Kota	28 910,86	31 378,70	34 027,46	36 651,19	38 266,04	40 791,12
Pasaman	22 298,70	23 809,92	26 890,31	29 042,70	29 879,29	31 679,11
Solok Selatan	24 799,87	26 436,69	28 257,78	30 112,59	30 972,92	32 589,45
Dharmasraya	32 984,83	34 595,58	36 795,39	39 419,94	40 154,77	41 809,78
Pasaman Barat	26 650,07	28 518,84	30 550,88	32 923,97	33 532,67	34 708,65
KOTA/MUNICIPALITY						
Padang	46 388,72	49 528,70	53 975,95	58 110,15	61 249,13	65 684,57
Solok	42 102,66	44 860,39	48 156,15	51 815,36	53 445,36	57 040,28
Sawahlunto	42 171,22	45 273,47	48 339,11	52 342,19	55 012,41	58 883,77
Padang Panjang	46 763,57	49 678,57	53 644,22	57 761,28	60 359,13	64 748,77
Bukittinggi	46 774,68	49 888,93	54 388,69	58 776,59	62 218,75	66 524,28
Payakumbuh	33 260,57	35 566,30	40 083,51	43 676,02	45 894,60	50 368,14
Pariaman	40 740,00	43 364,83	47 108,12	50 644,99	52 688,23	56 591,25
Sumatera Barat	32 141,09	34 411,18	37 284,56	40 193,61	42 840,71	45 785,80

Catatan/Note: ^aAngka Sementara/Preliminary Figures, ^{bc}Angka Sangat Sementara/Very Preliminary Figures

Sumber/Source: BPS Provinsi Sumatera Barat/BPS-Statistics of Sumatera Barat Province

Tabel
Table 13.5

**Persentase Kontribusi Terhadap Total PDRB ADHB
Kabupaten/Kota di Provinsi Sumatera Barat, 2014-
2019**
*Contribution Percentage of Total GDP ADHB Regency/
Municipality in Sumatera Barat, 2014-2019*

Kabupaten/Kota Regency/Municipality	Tahun/Year					
	2014	2015	2016	2017	2018*	2019**
(1)	(2)	(3)	(4)	(5)	(6)	(7)
KABUPATEN/REGENCY						
Kep. Mentawai	1,83	1,87	1,87	1,88	1,88	1,88
Pesisir Selatan	5,50	5,63	5,67	5,77	5,85	5,70
Solok	5,68	5,6	5,56	5,52	5,48	5,51
Sijunjung	3,91	3,82	3,74	3,68	3,65	3,71
Tanah Datar	5,54	5,46	5,40	5,36	5,31	5,31
Padang Pariaman	8,55	8,74	8,83	8,84	8,84	8,64
Agam	8,40	8,41	8,40	8,40	8,36	8,34
Lima Puluh Kota	6,38	6,39	6,38	6,35	6,32	6,34
Pasaman	3,59	3,59	3,69	3,69	3,65	3,62
Solok Selatan	2,35	2,34	2,31	2,30	2,27	2,26
Dharmasraya	4,32	4,26	4,25	4,28	4,25	4,20
Pasaman Barat	6,46	6,46	6,44	6,48	6,43	6,25
KOTA/MUNICIPALITY						
Padang	24,92	24,87	24,86	24,83	24,97	25,35
Solok	1,65	1,64	1,63	1,64	1,64	1,64
Sawahlunto	1,52	1,50	1,48	1,48	1,48	1,49
Padang Panjang	1,42	1,40	1,40	1,40	1,40	1,41
Bukittinggi	3,40	3,40	3,41	3,43	3,46	3,53
Payakumbuh	2,52	2,58	2,62	2,65	2,72	2,77
Pariaman	2,06	2,04	2,03	2,02	2,04	2,03
Sumatera Barat	100,00	100,00	100,00	100,00	100,00	100,00

Catatan/Note: *Angka Sementara/Preliminary Figures, **Angka Sangat Sementara/Very Preliminary Figures

Sumber/Source: BPS Provinsi Sumatera Barat/BPS-Statistics of Sumatera Barat Province

Tabel
Table 13.6

Persentase Penduduk Miskin Menurut Kabupaten/Kota di Provinsi Sumatera Barat, 2014-2019
Percentage of Poor Population by Regency/Municipality in Sumatera Barat, 2014-2019

Kabupaten/Kota Regency/Municipality	Tahun/Year					
	2014	2015	2016	2017	2018	2019
(1)	(2)	(3)	(4)	(5)	(6)	(7)
KABUPATEN/REGENCY						
Kep. Mentawai	14,96	15,52	15,12	14,67	14,44	14,43
Pesisir Selatan	7,82	8,46	7,92	7,79	7,59	7,88
Solok	9,53	10,00	9,32	9,06	8,88	7,98
Sijunjung	7,74	7,87	7,60	7,35	7,11	7,04
Tanah Datar	5,29	5,82	5,68	5,56	5,32	4,66
Padang Pariaman	8,39	8,86	8,91	8,46	8,04	7,10
Agam	7,02	7,58	7,83	7,59	6,76	6,75
Lima Puluh Kota	7,48	7,65	7,59	7,15	6,99	6,97
Pasaman	7,60	8,14	7,65	7,41	7,31	7,21
Solok Selatan	7,33	7,52	7,35	7,21	7,07	7,33
Dharmasraya	6,97	7,17	7,16	6,68	6,42	6,29
Pasaman Barat	7,08	7,93	7,40	7,26	7,34	7,14
KOTA/MUNICIPALITY						
Padang	4,56	4,93	4,68	4,74	4,70	4,48
Solok	4,16	4,12	3,86	3,66	3,30	3,24
Sawahlunto	2,25	2,22	2,21	2,01	2,39	2,17
Padang Panjang	6,40	6,74	6,75	6,17	5,88	5,60
Bukittinggi	4,96	5,36	5,48	5,35	4,92	4,60
Payakumbuh	7,01	6,67	6,46	5,88	5,77	5,68
Pariaman	5,12	5,42	5,23	5,20	5,03	4,76
Sumatera Barat	6,89	7,31	7,09	6,87	6,65	6,42

Sumber/Source: BPS Provinsi Sumatera Barat/BPS-Statistics of Sumatera Barat Province

Tabel
Table 13.7

Indeks Kedalaman Kemiskinan dan Indeks Keparahan Kemiskinan Menurut Kabupaten/Kota di Provinsi Sumatera Barat, 2018-2019
Poverty Gap Indices and Poverty Severity Indices by Regency/Municipality in Sumatera Barat, 2018-2019

Kabupaten/Kota Regency/Municipality	Indeks Kedalaman Kemiskinan (P1) Poverty Gap Indices		Indeks Keparahan Kemiskinan (P2) Poverty Severity Indices	
	2018	2019	2018	2019
(1)	(2)	(3)	(4)	(5)
KABUPATEN/REGENCY				
Kep. Mentawai	2,42	1,87	0,61	0,45
Pesisir Selatan	0,77	0,76	0,13	0,13
Solok	1,40	0,71	0,35	0,12
Sijunjung	0,88	0,94	0,17	0,22
Tanah Datar	0,87	0,42	0,19	0,06
Padang Pariaman	1,25	1,02	0,29	0,21
Agam	1,13	0,82	0,31	0,13
Lima Puluh Kota	1,09	0,51	0,24	0,07
Pasaman	0,93	0,59	0,22	0,11
Solok Selatan	1,03	0,84	0,23	0,21
Dharmasraya	0,70	0,89	0,15	0,20
Pasaman Barat	1,22	0,81	0,30	0,17
KOTA/MUNICIPALITY				
Padang	0,73	0,63	0,17	0,18
Solok	0,42	0,29	0,09	0,04
Sawahlunto	0,27	0,23	0,07	0,05
Padang Panjang	0,88	0,53	0,22	0,09
Bukittinggi	0,39	0,56	0,06	0,12
Payakumbuh	0,71	0,46	0,15	0,06
Pariaman	0,68	0,49	0,16	0,07
Sumatera Barat	1,04	0,94	0,24	0,21

Sumber/Source: BPS Provinsi Sumatera Barat/BPS-Statistics of Sumatera Barat Province

Tabel
Table 13.8

**Indeks Pembangunan Manusia Menurut Kabupaten/Kota
di Provinsi Sumatera Barat, 2015-2019**
*Human Development Indices by Regency/Municipality in
Sumatera Barat, 2015-2019*

Kabupaten/Kota Regency/Municipality	Tahun/Year				
	2015	2016	2017	2018	2019
(1)	(2)	(3)	(4)	(5)	(6)
KABUPATEN/REGENCY					
Kep. Mentawai	57,41	58,27	59,25	60,28	61,26
Pesisir Selatan	68,07	68,39	68,74	69,40	70,08
Solok	67,12	67,67	67,86	68,60	69,08
Sijunjung	65,30	66,01	66,60	66,97	67,66
Tanah Datar	69,49	70,11	70,37	71,25	72,14
Padang Pariaman	68,04	68,44	68,90	69,71	70,59
Agam	69,84	70,36	71,10	71,70	72,37
Lima Puluh Kota	67,65	68,37	68,69	69,17	69,67
Pasaman	64,01	64,57	64,94	65,60	66,46
Solok Selatan	67,09	67,47	67,81	68,45	68,94
Dharmasraya	69,84	70,25	70,40	70,86	71,52
Pasaman Barat	65,26	66,03	66,83	67,43	68,21
KOTA/MUNICIPALITY					
Padang	80,36	81,06	81,58	82,25	82,68
Solok	76,83	77,07	77,44	77,89	78,38
Sawahlunto	69,87	70,67	71,13	71,72	72,39
Padang Panjang	75,98	76,50	77,01	77,30	78,00
Bukittinggi	78,72	79,11	79,80	80,11	80,71
Payakumbuh	77,42	77,56	77,91	78,23	78,95
Pariaman	74,98	75,44	75,71	76,26	76,7
Sumatera Barat	69,98	70,73	71,24	71,73	72,39

Sumber/Source: BPS Provinsi Sumatera Barat/BPS-Statistics of Sumatera Barat Province

Tabel
Table 13.9

**Indikator Penghitungan Indeks Pembangunan Manusia
(Metode Baru) Menurut Kabupaten/Kota di Provinsi
Sumatera Barat, 2019**
*Indicator of Human Development Indices (New Method) by
Regency/Municipality in Sumatera Barat Province, 2019*

Kabupaten/Kota Regency/Municipality	Persentase/Percentage			
	Angka Harapan Hidup Life Expentancy	Harapan Lama Sekolah Expected Length of Schooling	Rata-rata Lama Sekolah Average Length of Schooling	Pengeluaran Perkapita Disesuaikan Expenditure (000 Rp/orang/ tahun)
(1)	(2)	(3)	(4)	(5)
KABUPATEN/REGENCY				
Kep. Mentawai	64,68	12,76	7,08	6 429
Pesisir Selatan	70,73	13,31	8,25	9 444
Solok	68,34	13,03	7,85	10 309
Sijunjung	66,02	12,36	8,10	10 395
Tanah Datar	69,73	14,32	8,45	10 709
Padang Pariaman	68,58	13,62	7,86	11 158
Agam	72,17	13,86	8,85	9 780
Lima Puluh Kota	69,70	13,28	7,98	9 842
Pasaman	67,18	12,79	7,86	8 599
Solok Selatan	67,58	12,70	8,16	10 505
Dharmasraya	71,10	12,42	8,46	11 431
Pasaman Barat	67,67	13,40	8,06	9 180
KOTA/MUNICIPALITY				
Padang	73,57	16,51	11,34	14 728
Solok	73,45	14,31	11,02	12 337
Sawahlunto	69,87	13,16	9,97	10 238
Padang Panjang	72,77	15,05	11,45	11 013
Bukittinggi	74,22	14,96	11,32	13 586
Payakumbuh	73,61	14,25	10,72	13 464
Pariaman	70,15	14,53	10,37	12 958
Sumatera Barat	69,31	14,01	8,92	10 925

Sumber/Source: BPS Provinsi Sumatera Barat/BPS-Statistics of Sumatera Barat Province

DATA

MENCERDASKAN BANGSA

— Enlighten The Nation —

<https://solokkota.bps.go.id>



**BADAN PUSAT STATISTIK
KOTA SOLOK**

BPS-Statistics of Solok Municipality

Jl. Tembok Raya Nan Balimo Kec. Tanjung Harapan

Telp. 0755-325305, Email: bps1372@bps.go.id

Homepage: <https://solokkota.bps.go.id>

ISSN 0215-3777



9 770021 537779