



# KABUPATEN PASAMAN BARAT DALAM ANGKA

*Pasaman Barat Regency  
in Figures*

# 2020





# KABUPATEN PASAMAN BARAT DALAM ANGKA

*Pasaman Barat Regency  
in Figures*

# 2020

**KABUPATEN PASAMAN BARAT DALAM ANGKA**  
***Pasaman Barat Regency in Figures***  
**2020**

ISSN: 2654-962X

No. Publikasi/*Publication Number*: 13120.2002

Katalog /*Catalog*: 1102001.1312

Ukuran Buku/*Book Size*: 14,8 cm x 21 cm

Jumlah Halaman/*Number of Pages* : .xxxviii+ 280 hal/*pages*

Naskah/*Manuscript*:

BPS Kabupaten Pasaman Barat

*BPS-Statistics of Pasaman Barat Regency*

Penyunting/*Editor*:

BPS Kabupaten Pasaman Barat

*BPS-Statistics of Pasaman Barat Regency*

Gambar Kover/*Cover Design*:

BPS Kabupaten Pasaman Barat

*BPS-Statistics of Pasaman Barat Regency*

Ilustrasi Kover/*Cover Illustration*:

Pantai Sasak/*Sasak Beach*

Diterbitkan oleh/*Published by*:

©BPS Kabupaten Pasaman Barat / *BPS-Statistics of Pasaman Barat Regency*

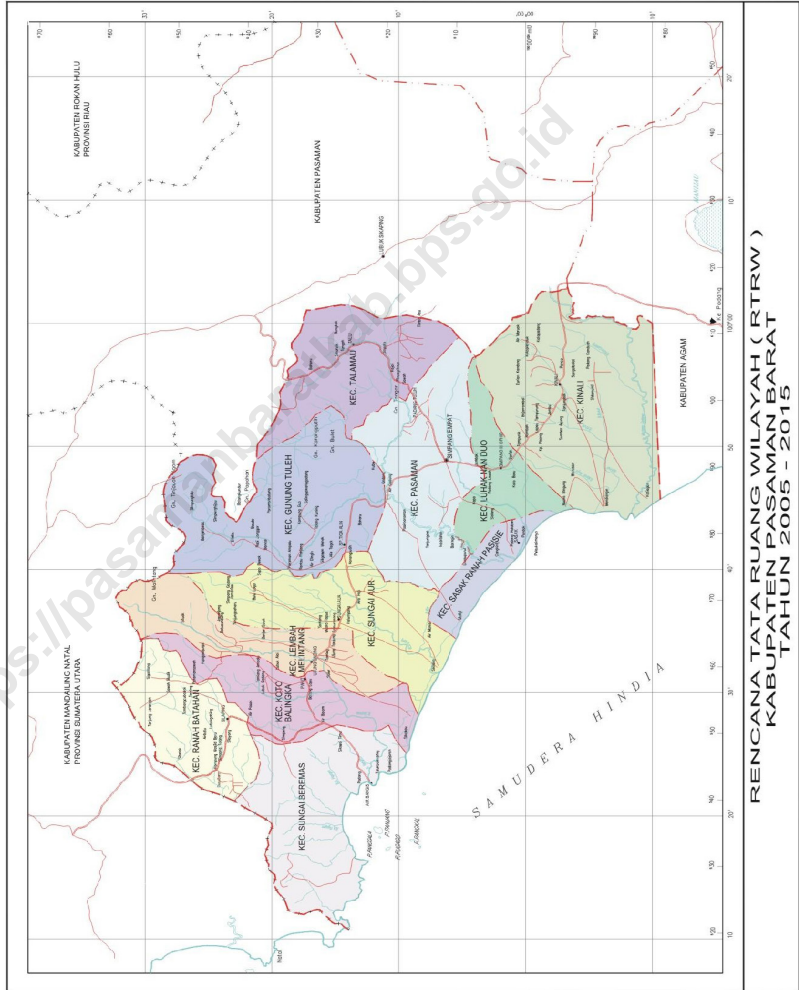
Dicetak oleh/*Printed by*:

CV Zigiran

Dilarang mengumumkan, mendistribusikan, mengomunikasikan, dan/atau menggandakan sebagian atau seluruh isi buku ini untuk tujuan komersil tanpa izin tertulis dari Badan Pusat Statistik.

*Prohibited to announce, distribute, communicate, and/or copy part or all of this book for commercial purpose without permission from BPS-Statistics Indonesia.*

# PETA WILAYAH KABUPATEN PASAMAN BARAT MAP OF PASAMAN BARAT REGENCY



RENCANA TATA RUANG WILAYAH ( RTRW )  
KABUPATEN PASAMAN BARAT  
TAHUN 2005 - 2015



**KEPALA BPS KABUPATEN PASAMAN BARAT**  
**CHIEF STATISTICIAN OF PASAMAN BARAT REGENCY**



**BAMBANG SURYANGGONO, S.ST., M.Ec.Dev**





## KATA PENGANTAR

Publikasi Kabupaten Pasaman Barat Dalam Angka adalah merupakan publikasi tahunan yang diselenggarakan oleh Badan Pusat Statistik Kabupaten Pasaman Barat. Seperti tahun yang lalu, di dalam publikasi Kabupaten Pasaman Barat Dalam Angka Tahun 2020 ini disajikan berbagai jenis data statistik baik data primer maupun data sekunder yang dihimpun dari Dinas/Instansi serta lembaga lainnya di Kabupaten Pasaman Barat.

Bila dibandingkan dengan publikasi tahun-tahun sebelumnya, berbagai upaya telah dilakukan terutama perbaikan dan penyempurnaan sehingga data yang disajikan dapat memberikan yang lebih baik dan lengkap.

Kami menyadari, bahwa apa yang disajikan dalam buku ini belum dapat memenuhi semua keinginan para konsumen data yang sangat beragam, namun dengan adanya buku ini diharapkan dapat membantu para perencana, pengambil keputusan dan semua pihak konsumen data.

Akhirnya pada kesempatan ini kami mengucapkan terima kasih kepada semua pihak yang telah berpartisipasi sehingga terlaksananya penerbitan Publikasi Kabupaten Pasaman Barat Dalam Angka Tahun 2020 ini.

Simpang Empat , April 2020  
Kepala BPS  
Kabupaten Pasaman Barat

**BAMBANG SURYANGGONO, S.ST., M.Ec.Dev**





## **PREFACE**

*The publications of Pasaman Barat Regency in Figures is yearly publications which held by Statistic of Pasaman Barat Regency. Like previous year, in this edition the 2020 Pasaman Barat Regency in Figures contain of various statistics data, primary data and secondary data, which gathered from government institutions and other organizations in Pasaman Barat.*

*If compared with earlier publications, this publication has experienced some reparations and improvements, so be able to provide better and more complete data.*

*We realize, this publication still can not fulfil all consumers will however, the existence of this book is expected can help the planners, decision makers and all data consumers.*

*Finally, we would like to express our sincerest appreciation and gratitude to all whom involved in supporting this publication.*

*Simpang Empat , April 2020  
Chief Statistician of  
Pasaman Barat Regency*

**BAMBANG SURYANGGONO, S.ST., M.Ec.M.Dev**

## DAFTAR ISI / CONTENTS

	Halaman <i>Page</i>
Kata Pengantar/ <i>Preface</i> .....	vii
Daftar Isi/ <i>Contents</i> .....	ix
Daftar Tabel/ <i>List of Tables</i> .....	xi
Daftar Gambar/ <i>List of Figures</i> .....	xxiii
Daftar Singkatan/ <i>List of Abbreviations</i> .....	xxv
Statistik Kunci/ <i>Key Statistics</i> .....	xxviii
1. Geografi dan Iklim/ <i>Geography and Climate</i> .....	1
2. Pemerintahan/ <i>Government</i> .....	21
3. Penduduk dan Ketenagakerjaan/ <i>Population and Employment</i> .....	45
4. Sosial dan Kesejahteraan Rakyat/ <i>Social and Welfare</i> .....	67
5. Pertanian, Kehutanan, Peternakan, dan Perikanan/ <i>Agriculture, Forestry, Livestock, and Fishery</i> .....	149
6. Industri dan Energi/ <i>Industry and Energy</i> .....	191
7. Pariwisata/ <i>Tourism</i> .....	201
8. Transportasi dan Komunikasi/ <i>Transportation and Communication</i> .....	215
9. Perbankan, Koperasi, dan Harga-Harga/ <i>Banking, Cooperative, and Prices</i> .....	225
10. Pengeluaran Penduduk/ <i>Population Expenditure</i> .....	233
11. Perdagangan/ <i>Trade</i> .....	241
12. Sistem Neraca Regional/ <i>System of Regional Accounts</i> .....	249
13. Perbandingan Antar Kabupaten/Kota/ <i>Regency/Municipal Comparison</i> .....	269



## DAFTAR TABEL/LIST OF TABLES

	Halaman <i>Page</i>
<b>1. GEOGRAFI DAN IKLIM/GEOGRAPHY AND CLIMATE .....</b>	<b>1</b>
<b>1.1 KEADAAN GEOGRAFI .....</b>	<b>8</b>
<b><i>GEOGRAPHY CONDITION</i> .....</b>	<b>8</b>
1.1.1 Luas Daerah dan Jumlah Pulau Menurut Kecamatan di Kabupaten Pasaman Barat, 2019.....	8
<i>Total Area and Number of Islands by Subdistrict in Pasaman Barat Regency, 2019 .....</i>	8
1.1.2 Tinggi Wilayah dan Jarak ke Ibukota di Kabupaten Pasaman Barat, 2019 .....	10
<i>Altitude and Distance to the Capital in Pasaman Barat Regency, 2019. ....</i>	10
1.1.3 Letak Geografis Menurut Kecamatan di Kabupaten Pasaman Barat, 2019 .....	11
<i>Geographical Location by Subdistrict in Pasaman Barat Regency, 2019.....</i>	11
1.1.4 Persentase Luas Lahan Menurut Jenis Penggunaannya di Kabupaten Pasaman Barat, 2019 .....	12
<i>Percentage of Land Area in Pasaman Barat Regency by Kind of Uses, 2019.....</i>	12
1.1.5 Nama Gunung dan Tingginya di Kabupaten Pasaman Barat, 2019 ..	13
<i>Mountain and Their Height in Pasaman Barat Regency, 2019 .....</i>	13
1.1.6 Nama Sungai di Kabupaten Pasaman Barat, 2019 .....	14
<i>Rivers in Pasaman Barat Regency, 2019.....</i>	14
1.1.7 Banyaknya Sertifikat Tanah yang Dikeluarkan Menurut Jenis Hak Atas Tanah dan Kecamatan di Kabupaten Pasaman Barat, 2019.....	19
<i>The Number of Land Certificate Issued by Type of Land and Subdistrict in Pasaman Barat Regency, 2019.....</i>	19
 <b>2. PEMERINTAHAN/GOVERNMENT .....</b>	 <b>21</b>
<b>2.1 WILAYAH ADMINISTRATIF .....</b>	<b>28</b>
<b><i>ADMINISTRATIVE AREA</i> .....</b>	<b>28</b>
2.1.1 Jumlah Desa <sup>1</sup> /Kelurahan Menurut Kecamatan di Kabupaten Pasaman Barat, 2015–2019 .....	28

	Halaman Page
<i>Number of Villages<sup>1</sup>/Kelurahan by Subdistrict in Pasaman Barat Regency, 2015–2019.....</i>	28
2.1.2 Jumlah Jorong Menurut Kecamatan di Kabupaten Pasaman Barat, 2015–2019.....	29
<i>Number of Villages by Subdistrict in Pasaman Barat Regency, 2015–2019.....</i>	29
2.1.3 Daftar Bupati di Kabupaten Pasaman Barat .....	30
<i>Regent List of Pasaman Barat Regency.....</i>	30
<b>2.2 DEWAN PERWAKILAN RAKYAT DAERAH .....</b>	<b>31</b>
<b><i>THE REGIONAL HOUSE OF REPRESENTATIVE.....</i></b>	<b>31</b>
2.2.1 Jumlah Anggota Dewan Perwakilan Rakyat Daerah Menurut Partai Politik dan Jenis Kelamin di Kabupaten Pasaman Barat, 2019 .....	31
<i>Number of Regional House of Representative's Members by Political Parties and Sex in Pasaman Barat Regency,2019 .....</i>	31
2.2.2 Daftar Nama Ketua Dewan Perwakilan Rakyat Daerah Kabupaten Pasaman Barat.....	32
<i>Regional House of Representative's Chairman of Pasaman Barat Regency .....</i>	32
2.2.3 Jumlah Banyaknya Keputusan DPRD Menurut Jenis Keputusan di Kabupaten Pasaman Barat, 2017-2019 .....	33
<i>The Number of Council Decision by Type of Decission in Pasaman Barat Regency, 2017-2019 .....</i>	33
<b>2.3 SUMBER DAYA MANUSIA.....</b>	<b>34</b>
<b><i>HUMAN RESOURCES .....</i></b>	<b>34</b>
2.3.1 Jumlah Pegawai Negeri Sipil Menurut Jabatan dan Jenis Kelamin di Kabupaten Pasaman Barat, Desember 2018 dan Desember 2019 .....	34
<i>Number of Civil Servants by Occupation and Sex in Pasaman Barat Regency,Desember 2018 dan Desember 2019 .....</i>	34
2.3.2 Jumlah Pegawai Negeri Sipil Menurut Tingkat Pendidikan dan Jenis Kelamin di Kabupaten Pasaman Barat, Desember 2018 dan Desember 2019 .....	36

	<i>Number of Civil Servants by Educational Level and Sex in Pasaman Barat Regency, December 2018 and December 2019</i> .....	36
2.3.3	Jumlah Pegawai Negeri Sipil Menurut Tingkat Kepangkatan dan Jenis Kelamin di Kabupaten Pasaman Barat, Desember 2018 dan Desember 2019 .....	38
	<i>Number of Civil Servants by Hierarchy and Sex in Pasaman Barat Regency, December 2018 and December 2019</i> .....	38
2.3.4	Jumlah Pegawai Negeri Sipil Menurut Dinas/Instansi dan Jenis Kelamin di Kabupaten Pasaman Barat, 2019 .....	40
	<i>Number of Civil Servants by Institution and Sex in Pasaman Barat Regency, 2019</i> .....	40
<b>2.4</b>	<b>KEUANGAN DAERAH</b> .....	<b>43</b>
	<b>LOCAL FINANCE</b> .....	<b>43</b>
2.4.1	Target dan Realisasi Penerimaan PBB Menurut Kecamatan di Kabupaten Pasaman Barat, 2019 .....	43
	<i>Target dan Realization of Taxes of Land by Subdistrict in Pasaman Barat Regency, 2019</i> .....	43
<b>3.</b>	<b>PENDUDUK DAN KETENAGAKERJAAN/POPULATION AND EMPLOYMENT</b> .....	<b>45</b>
<b>3.1</b>	<b>PENDUDUK</b> .....	<b>52</b>
	<b>POPULATION</b> .....	<b>52</b>
3.1.1	Penduduk, Laju Pertumbuhan Penduduk per Tahun, Distribusi Persentase Penduduk, Kepadatan Penduduk, Rasio Jenis Kelamin Penduduk Menurut Kecamatan di Kabupaten Pasaman Barat, 2019 .....	52
	<i>Population, Annual Population Growth Rate, Percentage Distribution of Population, Population Density, and Population Sex Ratio by Subdistrict in Pasaman Barat Regency, 2019</i> .....	52
3.1.2	Jumlah Penduduk Menurut Jenis Kelamin di Kabupaten Pasaman Barat, 2019 .....	55
	<i>Population by sex in Pasaman Barat Regency, 2019</i> .....	55
3.1.3	Jumlah Penduduk Menurut Kelompok Umur dan Jenis Kelamin di Kabupaten Pasaman Barat, 2019 .....	56
	<i>Population by Age Group and Sex in Pasaman Barat Regency, 2019</i> ....	56

	Halaman Page
<b>3.2 KETENAGAKERJAAN .....</b>	<b>57</b>
<b>EMPLOYMENT .....</b>	<b>57</b>
3.2.1 Penduduk Berumur 15 Tahun ke Atas Menurut Kelompok Umur dan Jenis Kegiatan Selama Seminggu yang Lalu di Kabupaten Pasaman Barat, 2019.....	57
<i>Population 15 Years of Age and Over by Age Group and Type of Activity During the Previous Week In Pasaman Barat Regency, 2019.....</i>	<i>57</i>
3.2.2 Jumlah Penduduk Berumur 15 Tahun Keatas Menurut Jenis Kegiatan Selama Seminggu yang Lalu dan Jenis Kelamin di Kabupaten Pasaman Barat, 2019 .....	60
<i>Population Aged 15 Years and Over by Type of Activity During The Previous Week and Sex in Pasaman Barat Regency, 2019 .....</i>	<i>60</i>
3.2.3 Penduduk Berumur 15 Tahun ke Atas Menurut Pendidikan Tertinggi yang Ditamatkan dan Jenis Kegiatan Selama Seminggu yang Lalu, 2019.....	61
<i>Population 15 Years of Age and Over by Educational Attainment and Type of Activity During the Previous Week, 2019.....</i>	<i>61</i>
3.2.4 Jumlah Penduduk Berumur 15 Tahun Ke Atas yang Bekerja Selama Seminggu yang Lalu Menurut Status Pekerjaan Utama dan Lapangan Kerja Utama di Kabupaten Pasaman Barat, 2019.....	64
<i>Population Aged 15 Years and Over Who Worked During the Previous Week by Main Employment Status and Main Industry in Pasaman Barat Regency, 2019.....</i>	<i>64</i>
3.2.5 Jumlah Penduduk Berumur 15 Tahun Ke Atas yang Bekerja Selama Seminggu yang Lalu Menurut Status Pekerjaan Utama dan Jenis Kelamin di Kabupaten Pasaman Barat, 2019 .....	65
<i>Population Aged 15 Years and Over Who Worked During the Previous Week by Main Employment Status and Sex in Pasaman Barat Regency, 2019 .....</i>	<i>65</i>
3.2.6 Jumlah Pencari Kerja Terdaftar Menurut Tingkat Pendidikan Tertinggi yang Ditamatkan dan Jenis Kelamin di Kabupaten Pasaman Barat, 2019.....	66
<i>Number of Registered Job Applicants by Educational Attainment and Sex in Pasaman Barat Regency, 2019.....</i>	<i>66</i>

<b>4.</b>	<b>SOSIAL DAN KESEJAHTERAAN RAKYAT/SOCIAL AND WELFARE .....</b>	<b>67</b>
<b>4.1</b>	<b>PENDIDIKAN .....</b>	<b>78</b>
	<b>EDUCATION .....</b>	<b>78</b>
4.1.1	Jumlah Sekolah, Guru, dan Murid Taman Kanak-Kanak (TK) di Bawah Kementerian Pendidikan dan Kebudayaan Menurut Kecamatan di Kabupaten Pasaman Barat, 2018/2019 dan 2019/2020.....	78
	<i>Number of Schools, Teachers, and Pupils in Kindergarten Under The Ministry of Education and Culture by Subdistrict in Pasaman Barat Regency, 2018/2019 dan 2019/2020 .....</i>	<i>78</i>
4.1.2	Jumlah Sekolah, Guru, dan Murid Raudatul Athfal (RA) di Bawah Kementerian Agama Menurut Kecamatan di Kabupaten Pasaman Barat, 2018/2019 dan 2019/2020.....	81
	<i>Number of Schools, Teachers, and Pupils in Raudatul Athfal (RA) Under The Ministry of Religious Affairs by Subdistrict in Pasaman Barat Regency, 2018/2019 dan 2019/2020.....</i>	<i>81</i>
4.1.3	Jumlah Sekolah, Guru, dan Murid Sekolah Dasar (SD) di Bawah Kementerian Pendidikan dan Kebudayaan Menurut Kecamatan di Kabupaten Pasaman Barat, 2018/2019 dan 2019/2020.....	82
	<i>Number of Schools, Teachers, and Pupils in Primary Schools Under The Ministry of Education and Culture by Subdistrict in Pasaman Barat Regency, 2018/2019 dan 2019/2020.....</i>	<i>82</i>
4.1.4	Jumlah Sekolah, Guru, dan Murid Madrasah Ibtidaiyah (MI) di Bawah Kementerian Agama Menurut Kecamatan Menurut Kecamatan di Kabupaten Pasaman Barat, 2018/2019 dan 2019/2020.....	85
	<i>Number of Schools, Teachers, and Pupils in Madrasah Ibtidaiyah (MI) Under The Ministry of Religious Affairs by Subdistrict in Pasaman Barat Regency, 2018/2019 dan 2019/2020.....</i>	<i>85</i>
4.1.5	Jumlah Sekolah, Guru, dan Murid Sekolah Menengah Pertama (SMP) di Bawah Kementerian Pendidikan dan Kebudayaan Menurut Kecamatan di Kabupaten Pasaman Barat, 2018/2019 dan 2019/2020.....	86
	<i>Number of Schools, Teachers, and Pupils in Junior High Schools Under</i>	



	Halaman Page
<i>The Ministry of Education and Culture by Subdistrict in Pasaman Barat Regency, 2018/2019 dan 2019/2020.....</i>	86
4.1.6 Jumlah Sekolah, Guru, dan Murid Madrasah Tsanawiyah (MTs) di Bawah Kementerian Agama Menurut Kecamatan di Kabupaten Pasaman Barat, 2017/2018 dan 2018/2019.....	89
<i>Number of Schools, Teachers, and Pupils in Madrasah Tsanawiyah (MTs) Under The Ministry of Religious Affairs by Subdistrict in Pasaman Barat Regency, 2017/2018 dan 2018/2019.....</i>	89
4.1.7 Jumlah Sekolah, Guru, dan Murid Sekolah Menengah Atas (SMA) di Bawah Kementerian Pendidikan dan Kebudayaan Menurut Kecamatan di Kabupaten Pasaman Barat, 2018/2019 dan 2019/2020.....	90
<i>Number of Schools, Teachers, and Pupils in Senior High Schools Under The Ministry of Education and Culture by Subdistrict in Pasaman Barat Regency, 2018/2019 dan 2019/2020.....</i>	90
4.1.8 Jumlah Sekolah, Guru, dan Murid Sekolah Menengah Kejuruan (SMK) di Bawah Kementerian Pendidikan dan Kebudayaan Menurut Kecamatan di Kabupaten Pasaman Barat, 2018/2019 dan 2019/2020.....	93
<i>Number of Schools, Teachers, and Pupils in Vocational High Schools Under The Ministry of Education and Culture by Subdistrict in Pasaman Barat Regency, 2018/2019 dan 2019/2020.....</i>	93
4.1.9 Jumlah Sekolah, Guru, dan Murid Madrasah Aliyah (MA) di Bawah Kementerian Agama Menurut Kecamatan di Kabupaten Pasaman Barat, 2017/2018 dan 2018/2019.....	94
<i>Number of Schools, Teachers, and Pupils in Madrasah Aliyah (MA) Under the Ministry of Religious Affairs by Subdistrict in Pasaman Barat Regency, 2017/2018 dan 2018/2019.....</i>	94
4.1.10 Jumlah Desa <sup>1</sup> /Kelurahan yang Memiliki Fasilitas Sekolah Menurut Kecamatan dan Tingkat Pendidikan di Kabupaten Pasaman Barat, 2014– 2019.....	97
<i>Number of Villages<sup>1</sup> Having Educational Facilities by Subdistrict and Educational Level in Pasaman Barat Regency, 2014– 2019.....</i>	97
4.1.11 Angka Partisipasi Murni (APM) dan Angka Partisipasi Kasar (APK) Menurut Jenjang Pendidikan di Kabupaten Pasaman Barat, 2018 dan 2019.....	102

	Halaman Page
<i>Net Participation Rate and Gross Participation Rate by Education Level in Pasaman Barat Regency, 2018 and 2019</i> .....	102
4.1.12 Angka Partisipasi Sekolah (APK) Menurut Jenjang Pendidikan di Kabupaten Pasaman Barat, 2018 dan 2019 .....	103
<i>School Participation Rate by Education Level in Pasaman Barat Regency, 2018 and 2019</i> .....	103
<b>4.2 KESEHATAN</b> .....	<b>104</b>
<b>HEALTH</b> .....	<b>104</b>
4.2.1 Jumlah Desa <sup>1</sup> /Kelurahan Yang Memiliki Sarana Kesehatan Menurut Kecamatan di Kabupaten Pasaman Barat, 2014–2019 .....	104
<i>Number of Villages<sup>1</sup> Having Health Facilities by Subdistrict in Pasaman Barat Regency, 2014–2019</i> .....	<b>104</b>
4.2.2 Jumlah Tenaga Kesehatan Menurut Kecamatan di Kabupaten Pasaman Barat, 2019 .....	110
<i>Number of Medical Personnel by Subdistrict in Pasaman Barat Regency, 2019</i> .....	110
4.2.3 Jumlah Kasus 10 Penyakit Terbanyak di Kabupaten Pasaman Barat, 2019 .....	111
<i>The Number of Cases of 10 Diseases Most in Pasaman Barat Regency, 2019</i> .....	111
4.2.4 Jumlah Rumah Sakit Umum, Rumah Sakit Khusus, Rumah Sakit/ Rumah Bersalin, Puskesmas, Klinik/Balai Kesehatan, Posyandu, dan Polindes Menurut Kecamatan di Kabupaten Pasaman Barat, 2018 dan 2019 .....	112
<i>Number of General Hospital, Special Hospital, Maternity Hospital and Public Health Center, Medical Clinic, Integrated Service Post, Village maternity Cottage by Subdistrict in Pasaman Barat Regency, 2018 and 2019</i> .....	112
4.2.5 Jumlah Dokter Spesialis, Dokter Umum, dan Dokter Gigi Menurut Sarana Pelayanan Kesehatan di Kabupaten Pasaman Barat, 2019 .....	116
<i>Number of Specialist Doctor, Generalist Doctor, and Dentist by Type of Health Facility in Pasaman Barat Regency, 2019</i> .....	116
4.2.6 Banyaknya Posyandu per Kecamatan di Kabupaten Pasaman Barat, 2019 .....	117

	Halaman Page
	<i>Number of Integrated Health Services by Sub District in Pasaman Barat Regency, 2019</i> ..... 117
4.2.7	Banyaknya Kelahiran Menurut Penolong Kelahiran Menurut Kecamatan di Kabupaten Pasaman Barat, 2019 ..... 118 <i>Number of Births by Birth Attendants by Subdistrict in Pasaman Barat Regency, 2019</i> ..... 118
4.2.8	Jumlah Bayi Lahir, Bayi Berat Badan Lahir Rendah (BBLR), BBLR Dirujuk, dan Bergizi Buruk di Kabupaten Pasaman Barat, 2019..... 119 <i>Number of Births, Babies with Low Birth Weights (LBW), Treated LBW, and Malnutrition Cases in Pasaman Barat Regency, 2019</i> ..... 119
4.2.9	Jumlah Ibu Hamil, Melakukan Kunjungan K1, Melakukan Kunjungan K4, Kurang Energi Kronis (KEK), dan Mendapat Tablet Zat Besi (Fe) di Kabupaten Pasaman Barat, 2019 ..... 120 <i>Number of Pregnant Women, Those with One Visit and four Visits of Antenatal Care, Chronic Energy Deficiency (CED), and Receiving Iron Supplement in Pasaman Barat Regency, 2019</i> ..... 120
4.2.10	Jumlah Balita Menurut Kecamatan di Kabupaten Pasaman Barat, 2019 ..... 121 <i>The Number of Baby Under Five Years by Subdistrict in Pasaman Barat Regency, 2019</i> ..... 121
4.2.11	Banyaknya Balita yang Pernah Mendapat Imunisasi Menurut Jenis Imunisasi di Kabupaten Barat, 2019..... 122 <i>The Number of Infants Who Had Received Immunizations according to The Type of Immunizations in Pasaman Barat Regency, 2019</i> ..... 122
4.2.12	Jumlah Kasus HIV/AIDS, IMS, DBD, Diare, TB, dan Malaria di Kabupaten Pasaman Barat, 2019 ..... 124 <i>The Number of Cases of HIV/AIDS, IMS, DBD, Diare, TB &amp; Malaria in Pasaman Barat Regency, 2019</i> ..... 124
4.2.13	Banyaknya Pasien Rawat Jalan & Rawat Inap Menurut Sarana Kesehatan di Kabupaten Pasaman Barat, 2019..... 125 <i>The Number of Outpatient and Inpatient Care at Health Facilities in Pasaman Barat Regency, 2019</i> ..... 125
4.2.14	Jumlah Remaja Usia 15-24 Tahun yang Mendapat Penyuluhan Tentang Kesehatan Reproduksi (Kespro), HIV/AIDS, dan Keluarga Berencana (KB) Menurut Kecamatan di Kabupaten Pasaman Barat,

	Halaman Page
2019 .....	126
<i>Number of Young People Aged 15 - 24 Who Had Counselling on Reproductive Health, HIV/AIDS, and Family Planning by Subdistrict in Pasaman Barat Regency, 2019 .....</i>	<i>126</i>
4.2.15 Jumlah Pasangan Usia Subur dan Peserta KB Aktif Menurut Kecamatan di Kabupaten Pasaman Barat, 2019 .....	127
<i>Number of Eligible Couples and Family Planning Participats by Subdistrict in Pasaman Barat Regency, 2019 .....</i>	<i>127</i>
4.2.16 Banyaknya Akseptor Baru dan Target per Kecamatan Menurut Kecamatan di Kabupaten Pasaman Barat, 2019 .....	129
<i>Number of New Acceptor and Target by Subdistrict in Pasaman Barat Regency, 2019 .....</i>	<i>129</i>
4.2.17 Jumlah Klinik Keluarga Berencana (KKB) dan Pos Pelayanan Keluarga Berencana Desa (PPKBD) per Kecamatan Menurut Kecamatan di Kabupaten Pasaman Barat, 2019 .....	131
<i>Number of Family Planning Clinics and Village Family Planning Service Units by Subdistrict in Pasaman Barat Regency, 2019.....</i>	<i>131</i>
4.2.18 Jumlah Pasangan Usia Subur Berdasarkan Kelompok Umur Menurut Kecamatan di Kabupaten Pasaman Barat, 2019.....	132
<i>Number of Eligible Couples By Age Group by Subdistrict in Pasaman Barat Regency, 2019 .....</i>	<i>132</i>
<b>4.3 AGAMA DAN SOSIAL LAINNYA .....</b>	<b>133</b>
<b>RELIGION AND OTHER SOCIAL AFFAIRS .....</b>	<b>133</b>
4.3.1 Jumlah Penduduk Menurut Kecamatan dan Agama yang Dianut di Kabupaten Pasaman Barat, 2019 .....	133
<i>Population by Subdistrict and Religion in Pasaman Barat Regency, 2019.....</i>	<i>133</i>
4.3.2 Jumlah Tempat Peribadatan Menurut Kecamatan di Kabupaten Pasaman Barat, 2019.....	134
<i>Number of Places of Worship by Subdistrict and Religion in Pasaman Barat Regency, 2019 .....</i>	<i>134</i>
4.3.3 Banyaknya Nikah, Talak, Rujuk, Cerai per Kecamatan di Kabupaten Pasaman Barat, 2019.....	135
<i>Number of Marriages, Divorces, Separations and Reconciliations by</i>	

	Halaman Page
<i>Sub District in Pasaman Barat Regency, 2019</i> .....	135
4.3.4 Banyaknya Jemaah Haji Menurut Jenis Kelamin Menurut Kecamatan di Kabupaten Pasaman Barat, 2019 .....	136
<i>Number of Moslem Pilgrims by Sex and Subdistrict in Pasaman Barat Regency, 2019</i> .....	136
4.3.5 Banyaknya Jemaah Haji Menurut Lapangan Usaha Menurut Kecamatan di Kabupaten Pasaman Barat, 2019 .....	137
<i>Number of Moslem Pilgrims by Industrial Origin and Subdistrict in Pasaman Barat Regency, 2019</i> .....	137
4.3.6 Banyaknya Jemaah Haji Menurut Tingkat Pendidikan Menurut Kecamatan di Kabupaten Pasaman Barat, 2019 .....	138
<i>Number of Moslem Pilgrims by Education Level and Subdistrict in Pasaman Barat Regency, 2019</i> .....	138
4.3.7 Banyaknya Ternak Qurban, Peserta dan Penerima Qurban Menurut Kecamatan di Kabupaten Pasaman Barat, 2019.....	139
<i>Number of Cattle Slaughtered, Receiptor and Sacrifice Islamic Festival by Subdistrict in Pasaman Barat Regency, 2019</i> .....	139
4.3.8 Perkembangan Nilai Zakat yang dikelola oleh Masyarakat/ YDSI per Kecamatan di Kabupaten Pasaman Barat, 2019 .....	140
<i>Trend Value of Islamic Tithe ( "Zakat" ) by Subdistrict in Pasaman Barat Regency, 2019</i> .....	140
4.3.9 Jumlah Desa <sup>1</sup> /Kelurahan yang Mengalami Bencana Alam <sup>2</sup> Menurut Kecamatan di Kabupaten Pasaman Barat, 2011– 2018 .....	141
<i>Number of Villages<sup>1</sup> that Had Natural Disaster<sup>2</sup> by Subdistrict, 2011– 2018</i> .....	141
4.3.10 Banyaknya Bencana Alam Menurut Jenis Kejadian dan Kecamatan di Kabupaten Pasaman Barat, 2019.....	144
<i>Number of Villages<sup>1</sup> that Had Natural Disaster<sup>2</sup> by Subdistrict, 2011– 2018</i> .....	144
4.3.11 Banyaknya Karang Taruna, Organisasi Sosial dan Pekerja Sosial Masyarakat Menurut Kecamatan di Kabupaten Pasaman Barat, 2019 .....	145
<i>Number of Youth and Social Organization, and Social Worker bu Subdistrict in Pasaman Barat Regency, 2019</i> .....	145
4.3.12 Banyaknya Panti, Kapasitas, Penghuni Panti Menurut Kecamatan	

	Halaman Page
di Kabupaten Pasaman Barat, 2019.....	146
<i>Number of Foster Home, Capacity, Occupants by Sub District in Pasaman Barat Regency, 2019</i> .....	146
4.3.13 Banyaknya Keluarga Menurut Kecamatan dan Klasifikasi Keluarga di Kabupaten Pasaman Barat, 2019.....	147
<i>Number of Family by Sub District and Classification of Family in Pasaman Barat Regency, 2019</i> .....	147
4.3.14 Banyaknya Akte Kelahiran yang Dikeluarkan Menurut Kecamatan di Kabupaten Pasaman Barat, 2019.....	148
<i>The Number of Birth Certificates issued in Pasaman Barat Regency, 2019</i> .....	148
<b>5. PERTANIAN, KEHUTANAN, PETERNAKAN, DAN PERIKANAN/ AGRICULTURE, FORESTRY, LIVESTOCK, AND FISHERY .....</b>	<b>149</b>
<b>5.1 TANAMAN PANGAN .....</b>	<b>156</b>
<b>FOOD CROPS .....</b>	<b>156</b>
5.1.1 Luas Panen Padi Sawah dan Padi Ladang (Ha) Menurut Kecamatan di Kabupaten Pasaman Barat, 2019.....	156
<i>Harvested Area of Wetland and Dryland by Subdistrict in Pasaman Barat Regency, 2019</i> .....	156
5.1.2 Luas Lahan Sawah (Ha) Menurut Kecamatan dan Jenis Pengairandi Kabupaten Pasaman Barat, 2019 .....	157
<i>Area of Wetland (Ha) by Subdistrict and Type of Irigation in Pasaman Barat Regency, 2019</i> .....	157
5.1.3 Luas Panen Jagung, Kedelai, Kacang Tanah, Kacang Hijau, Ubi Kayu, Ubi Jalar (Ha) Menurut Kecamatan di Kabupaten Pasaman Barat, 2019.....	158
<i>Harvested Area of Maize, Soybean, Peanut, Mungbean, Cassava, and Sweet Potato (Ha) by Subdistrict in Pasaman Barat Regency, 2019</i> .....	158
5.1.4 Banyaknya Penggilingan Padi Menurut Kecamatan di Kabupaten Pasaman Barat, 2019.....	159
<i>Number of Rice Milling by Subdistrict in Pasaman Barat Regency, 2019</i> .....	159
5.1.5 Banyaknya Pengolah Padi Menurut Kecamatan di Kabupaten	

	Halaman Page
Pasaman Barat, 2019.....	160
<i>Number of Rice Processing by Subdistrict in Pasaman Barat Regency, 2019.....</i>	<i>160</i>
5.1.6 Banyaknya Alat Pengelola Jagung dan Singkong Menurut Kecamatan di Kabupaten Pasaman Barat, 2019.....	161
<i>Number of Corn and Cassava Processing by Subdistrict in Pasaman Barat Regency, 2019.....</i>	<i>161</i>
<b>5.2 HORTIKULTURA .....</b>	<b>162</b>
<b>HORTICULTURE.....</b>	<b>162</b>
5.2.1 Luas Panen Tanaman Sayuran Menurut Kecamatan dan Jenis Tanaman (ha)di Kabupaten Pasaman Barat, 2018 dan 2019.....	162
<i>Harvested Area of Vegetables by Subdistrict and Kind of Plant (ha) in Pasaman Barat Regency, 2018 and 2019.....</i>	<i>162</i>
5.2.2 Produksi Tanaman Sayuran Menurut Kecamatan dan Jenis Tanaman (kuintal) di Kabupaten Pasaman Barat, 2018 dan 2019.....	165
<i>Production of Vegetables by Subdistrict and Kind of Plant (quintal) in Pasaman Barat Regency, 2018 dan 2019.....</i>	<i>165</i>
5.2.3 Luas Panen Tanaman Sayuran dan Buah-buahan Semusim Menurut Jenis Tanaman (ha) di Kabupaten Pasaman Barat, 2017–2019 .....	168
<i>Harvested Area of Seasonal Vegetables and Fruits by Kind of Plant (ha) in Pasaman Barat Regency, 2017–2019.....</i>	<i>168</i>
5.2.4 Produksi Tanaman Sayuran dan Buah-buahan Semusim Menurut Jenis Tanaman (kuintal) di Kabupaten Pasaman Barat, 2017–2019 ...	169
<i>Production of Seasonal Vegetables and Fruits by Kind of Plant (quintal) in Pasaman Barat Regency, 2017–2019.....</i>	<i>169</i>
5.2.5 Luas Panen Tanaman Biofarmaka Menurut Kecamatan dan Jenis Tanaman (m2) di Kabupaten Pasaman Barat, 2018 dan 2019 .....	170
<i>Harvested Area of Medicinal Plants by Subdistrict and Kind of Plant (m2) in Pasaman Barat Regency, 2018 and 2019.....</i>	<i>170</i>
5.2.6 Produksi Tanaman Biofarmaka Menurut Kecamatan dan Jenis Tanaman (kg) di Kabupaten Pasaman Barat, 2018 and 2019.....	172
<i>Production of Medicinal Plants by Subdistrict and Kind of Plant (kg)in Pasaman Barat Regency, 2018 and 2019.....</i>	<i>172</i>
5.2.7 Luas Panen Tanaman Biofarmaka Menurut Jenis Tanaman (m <sup>2</sup> ) di	

	Halaman Page
Kabupaten Pasaman Barat, 2017–2019 .....	174
<i>Harvested Area of Medicinal Plants by Kind of Plant (m<sup>2</sup>) in Pasaman Barat Regency, 2017–2019.....</i>	<i>174</i>
5.2.8 Produksi Tanaman Biofarmaka Menurut Jenis Tanaman (kg) di Kabupaten Pasaman Barat, 2017–2019 .....	175
<i>Production of Medicinal Plants by Kind of Plant (kg) in Pasaman barat Regency, 2017–2019 .....</i>	<i>175</i>
5.2.9 Produksi Buah-buahan Menurut Kecamatan dan Jenis Tanaman (kuintal) di Kabupaten Pasaman Barat, 2018 and 2019 .....	176
<i>Production of Fruits by Subdistrict and Kind of Plant (quintal) in Pasaman Barat Regency, 2018 and 2019.....</i>	<i>176</i>
5.2.10 Produksi Buah–Buahan dan Sayuran Tahunan Menurut Jenis Tanaman (kuintal) di Kabupaten Pasaman Barat, 2017–2019 .....	179
<i>Production of Annual Fruits and Vegetables by Kind of Plant (quintal) in Pasaman Barat Regency, 2017–2019 .....</i>	<i>179</i>
<b>5.3 PERKEBUNAN.....</b>	<b>180</b>
<b><i>ESTATE CROPS .....</i></b>	<b><i>180</i></b>
5.3.1 Luas Areal Tanaman Perkebunan Menurut Kecamatan dan Jenis Tanaman (ha) di Kabupaten Pasaman Barat, 2018 dan 2019.....	180
<i>Planted Area of Estate Crops by Subdistrict and Type of Crops (ha) in Pasaman Barat Regency, 2018 dan 2019.....</i>	<i>180</i>
5.3.2 Produksi Perkebunan Menurut Kecamatan dan Jenis Tanaman (ton) di Kabupaten Pasaman Barat, 2018 dan 2019 .....	184
<i>Production of Estate by Subdistrict and Type of Crops (ton) in Pasaman barat Regency, 2018 and 2019.....</i>	<i>184</i>
5.3.3 Luas Tanaman Karet Yang Diserang Hama (Ha) Menurut Kecamatan di Kabupaten Pasaman Barat, 2019 .....	188
<i>Rubber Destroyed Area of Tuping Disease (Ha) by Sub District in Pasaman barat Regency, 2019 .....</i>	<i>188</i>
5.3.4 Luas Tanaman Kopi dan Coklat yang Diserang Penyakit (Ha) Menurut Kecamatan di Kabupaten Pasaman Barat, 2019.....	189
<i>Coffee and Cacao Destroyed Area by Pestand Disease (Ha) by Sub District in Pasaman barat Regency, 2019.....</i>	<i>189</i>



<b>6.</b>	<b>PERTAMBANGAN DAN ENERGI/<i>MINING AND ENERGY</i></b> .....	<b>191</b>
6.1	Daya Terpasang, Produksi, dan Distribusi Listrik PT. PLN (Persero) pada Cabang/Ranting PLN di Kabupaten Pasaman Barat, 2018 .....	198
	<i>Installed Electricity Power, Production, and Distribution of PT. PLN (Persero) at PLN Branch in Pasaman Barat Regency, 2018</i> .....	198
6.2	Jumlah Pelanggan Listrik Menurut Lokasi di kabupaten Pasaman Barat, 2014–2018 .....	199
	<i>Number of Electricity Customers by Location in Pasaman Barat Regency, 2014–2018</i> .....	199
6.3	Jumlah Pelanggan dan Air yang Disalurkan Menurut Kecamatan, 2019 .....	200
	<i>Number of Customers and Distributed Water by Subdistrict, 2019</i> .....	200
<b>7.</b>	<b>PARIWISATA/<i>TOURISM</i></b> .....	<b>201</b>
7.1	Jumlah Rumah Makan/Restoran Menurut Kecamatan di Kabupaten Pasaman Barat, 2016–2019 .....	208
	<i>Number of Restaurants by Subdistrict in Pasaman Barat Regency, 2016–2019</i> .....	208
7.2	Banyaknya Obyek Wisata di Kabupaten Pasaman Barat, 2019 .....	209
	<i>Number of Tourism Object in Pasaman Barat, 2019</i> .....	209
7.3	Arus Wisatawan yang Berkunjung Ke Kabupaten Pasaman Barat, 2019 .....	211
	<i>Number of Tourist Coming to Pasaman Barat, 2019</i> .....	211
7.4	Banyaknya industri Pariwisata Menurut Kecamatan di Kabupaten Pasaman Barat , 2019.....	212
	<i>Number Of Tourism Industry by Sub District in Pasaman Barat Regency, 2019</i> .....	212
7.5	Banyaknya Akomodasi, Kamar dan Tempat Tidur di Kabupaten Pasaman Barat , 2019.....	213
	<i>Number of Acomodation, Room and Bed in Pasaman Barat Regency, 2019</i> .....	213

<b>8.</b>	<b>TRANSPORTASI DAN KOMUNIKASI/TRANSPORTATION AND COMMUNICATION .....</b>	<b>215</b>
8.1.1	Panjang Jalan Menurut Tingkat Kewenangan Pemerintahan di Kabupaten Pasaman Barat (km), 2017-2019..... <i>Length of Roads by Level of Government Authority in Pasaman Barat Regency (km), 2017-2019.....</i>	220 220
8.1.2	Panjang Jalan Kabupaten Menurut Jenis Permukaan Jalan di Kabupaten Pasaman Barat (km), 2017-2019..... <i>Length of Regency Roads by Type of Road Surface in Pasaman Barat Regency (km), 2017-2019.....</i>	221 221
8.1.3	Panjang Jalan Kabupaten Menurut Kondisi Jalan di Kabupaten Pasaman Barat (km), 2017-2019 .....	222
	<i>Length of Regency Roads by Condition of Roads in Pasaman Barat Regency (km), 2017-2019.....</i>	222
8.1.4	Panjang Jalan Kabupaten Menurut Kondisi Jalan dan Kecamatan di Kabupaten Pasaman Barat (km), 2019 .....	223
	<i>Length of Regency Roads by Condition of Roads and Subdistrict in Pasaman Barat Regency (km), 2019.....</i>	223
8.1.5	Jumlah Kendaraan Bermotor Menurut Kecamatan dan Jenis Kendaraan di Kabupaten Pasaman Barat, 2019.....	224
	<i>Number of Motor Vehicles by Subdistrict and Type of Vehicle in Pasaman Barat Regency, 2019 .....</i>	224
<b>9.</b>	<b>PERBANKAN, KOPERASI DAN HARGA-HARGA/BANKING, COOPERATIVE AND PRICES .....</b>	<b>225</b>
9.1.1	Jumlah Perusahaan Menurut Bentuk Badan Hukum di Kabupaten Pasaman Barat, 2014-2018 .....	230
	<i>Number of Establishments by Type of Business Entity in Pasaman Barat Regency, 2014-2019 .....</i>	230
9.1.2	Jumlah Koperasi Menurut Jenis Koperasi dan Kecamatan di Kabupaten Pasaman Barat, 2018 .....	231
	<i>Number of Cooperatives by Type of Cooperative and Subdistrict in Pasaman Barat Regency, 2018 .....</i>	231

	Halaman Page
<b>10. PENGELUARAN PENDUDUK / POPULATION EXPENDITURE .....</b>	<b>233</b>
10.1.1 Rata-rata Pengeluaran per Kapita Sebulan Menurut Kelompok Komoditas (rupiah) di Kabupaten Pasaman Barat, 2019 .....	238
<i>Monthly Average Expenditure per Capita by Commodity Group (rupiahs) in Pasaman Regency, 2019 .....</i>	<i>238</i>
10.1.2 Rata-rata Konsumsi Kalori per Kapita Sehari Menurut Kelompok Komoditas (Kcal) di Kabupaten Pasaman Barat, 2019 .....	239
<i>Dayly Average Calori Consumption per Capita by Commodity Group (Kcal) in Pasaman Regency, 2019.....</i>	<i>239</i>
10.1.3 Rata-rata Konsumsi Protein per Kapita Sehari Menurut Kelompok Komoditas (Kcal) di Kabupaten Pasaman Barat, 2019 .....	240
<i>Dayly Average Protein Consumption per Capita by Commodity Group (Kcal) in Pasaman Regency, 2019.....</i>	<i>240</i>
<b>11. PERDAGANGAN / TRADE .....</b>	<b>241</b>
11.1.1 Jumlah Sarana Perdagangan Menurut Jenisnya di Kabupaten Pasaman Barat, 2016–2019 .....	246
<i>Number of Trading Facilities by Type of Facility in Pasaman Barat Regency, 2016–2019.....</i>	<i>246</i>
11.1.2 Nama Pasar dan Hari Pasar Menurut Kecamatan di Kabupaten Pasaman Barat,2019.....	247
<i>Market Names and Market Days by Subdistrict in Pasaman Barat, 2019.....</i>	<i>247</i>
10.1.3 Jumlah Nilai Investasi di Kabupaten Pasaman Barat 2018 .....	248
<i>Total Value of Investment in Pasaman Barat, 2018.....</i>	<i>248</i>
<b>12. SISTEM NERACA REGIONAL/SYSTEM OF REGIONAL ACCOUNTS .....</b>	<b>249</b>
12.1. Produk Domestik Regional Bruto Atas Dasar Harga Berlaku Menurut Lapangan Usaha (miliar rupiah) di Kabupaten Pasaman Barat, 2015–2019 .....	256
<i>Gross Regional Domestic Product at Current Market Prices by Industry (billion rupiahs) in Pasaman Barat Regency, 2015–2019.....</i>	<i>256</i>
12.2 Produk Domestik Regional Bruto Atas Dasar Harga Konstan 2010 Menurut Lapangan Usaha (miliar rupiah) di Kabupaten Pasaman	

	Halaman Page
Barat, 2015–2019 .....	258
<i>Gross Regional Domestic Product at 2010 Constant Market Prices by Industry (billion rupiahs) in Pasaman Barat Regency, 2015–2019 .....</i>	<i>258</i>
12.3 Distribusi Persentase Produk Domestik Regional Bruto Atas Dasar Harga Berlaku Menurut Lapangan Usaha di Kabupaten Pasaman Barat, 2015–2019 .....	260
<i>Percentage Distribution of Gross Regional Domestic Product at Current Market Prices by Industry in Pasaman Barat Regency, 2015–2019 .....</i>	<i>260</i>
12.4 Laju Pertumbuhan Produk Domestik Regional Bruto Atas Dasar Harga Konstan 2010 Menurut Lapangan Usaha (persen) di Kabupaten Pasaman Barat, 2015–2019 .....	262
<i>Growth Rate of Gross Regional Domestic Product at 2010 Constant Market Prices by Industry (percent) in Pasaman Barat Regency, 2015–2019 .....</i>	<i>262</i>
12.5 Produk Domestik Regional Bruto Atas Dasar Harga Berlaku Menurut Jenis Pengeluaran (miliar rupiah di Kabupaten Pasaman Barat), 2015-2019 .....	264
<i>Gross Regional Domestic Product at Current Market Prices by Type of Expenditure (billion rupiahs) in Pasaman Barat Regency, 2015-2019.....</i>	<i>264</i>
12.6 Produk Domestik Regional Bruto Atas Dasar Harga Konstan 2010 Menurut Jenis Pengeluaran (miliar rupiah) di Kabupaten Pasaman Barat, 2015-2019 .....	265
<i>Gross Regional Domestic Product at 2010 Constant Market Prices by Type of Expenditure (billion rupiahs) in Pasaman Barat Regency, 2015-2019 .....</i>	<i>265</i>
12.3 Distribusi Persentase Produk Domestik Regional Bruto Atas Dasar Harga Berlaku Menurut Pengeluaran di Kabupaten Pasaman Barat, 2015–2019 .....	266
<i>Percentage Distribution of Gross Regional Domestic Product at Current Market Prices by Expenditure in Pasaman Barat Regency, 2015–2019 .....</i>	<i>266</i>
12.4 Laju Pertumbuhan Produk Domestik Regional Bruto Atas Dasar Harga Konstan 2010 Menurut Pengeluaran (persen) di Kabupaten Pasaman Barat, 2015–2019 .....	267
<i>Growth Rate of Gross Regional Domestic Product at 2010 Constant</i>	

<i>Market Prices by Expenditure (percent) in Pasaman Barat Regency, 2015–2019</i> .....	267
---	-----

**13. PERBANDINGAN ANTAR KABUPATEN/KOTA  
REGENCY/MUNICIPAL COMPARISON**

13.1	Jumlah Penduduk Menurut Kabupaten/Kota di Provinsi Sumatera Barat, 2015–2019 .....	274
	<i>Population by Regency/Municipality in Sumatera Barat Province, 2015–2019</i> .....	274
13.2	Laju Pertumbuhan Produk Domestik Regional Bruto Atas Dasar Harga Konstan 2010 Menurut Kabupaten/Kota di Provinsi Sumatera Barat (persen), 2015–2019 .....	275
	<i>Rate of Growth of Gross Regional Domestic Products at Constant 2010 Prices by Regency/Municipality in Sumatera Barat Province (percent), 2015–2019</i> .....	275
13.3	Jumlah Penduduk Miskin Menurut Kabupaten/Kota di Provinsi Sumatera Barat (ribu), 2015–2019 .....	276
	<i>Number of Poor Population by Regency/Municipality in Sumatera Barat Province (thousand), 2015–2019</i> .....	276
13.4	Indeks Pembangunan Manusia Menurut Kabupaten/Kota di Provinsi Sumatera Barat, 2015–2019 .....	277
	<i>Human Development Index by Regency/Municipality in Sumatera Barat Province, 2015–2019</i> .....	277
13..5	Rata-Rata Pengeluaran per Kapita Sebulan Makanan dan Bukan Makanan Menurut Kabupaten/Kota di Provinsi Sumatera Barat (ribu), 2018 dan 2019 .....	278
	<i>Monthly Average of Food and Non-Food Expenditure per Capita by Regency/Municipality in Sumatera Barat Province (thousands), 2018 and 2019</i> .....	278
13.6	Persentase Rata-Rata Pengeluaran per Kapita Sebulan Makanan dan Bukan Makanan Menurut Kabupaten/Kota di Provinsi Sumatera Barat, 2018 dan 2019 .....	279
	<i>Percentage of Monthly Average of Food and Non-Food Expenditure per Capita by Regency/Municipality in Sumatera Barat Province, 2018 and 2019</i> .....	279

13.7	Penduduk dan Rasio Jenis Kelamin Menurut Kabupaten/Kota di Provinsi Sumatera Barat, 2019 .....	280
	<i>Population and Population Sex Ratio by Regency/Municipality in Sumatera Barat Province, 2019 .....</i>	<i>280</i>

<https://pasamanbaratkab.bps.go.id>



## DAFTAR GAMBAR/LIST OF FIGURES

		Halaman Page
1.1	Luas Daerah Menurut Kecamatan (%) di Kabupaten Pasaman Barat, 2019 .....	6
	<i>Area of Subdistrict (%) in Pasaman Barat Regency, 2019 .....</i>	6
1.2	Luas Lahan Menurut Penggunaannya (%) di Kabupaten Pasaman Barat, 2019... ..	7
	<i>Land Area by Kind of Uses (%) in Pasaman Barat Regency, 2019.....</i>	7
2.1	Jumlah Pegawai Negeri Sipil Menurut Tingkat Kepangkatan dan Jenis Kelamin di Kabupaten Pasaman Barat, 2019 .....	26
	<i>Number of Civil Servants by Hierarchy and Sex in Pasaman Barat Regency, 2019 .....</i>	26
2.2	Target dan Realisasi Penerimaan PBB Menurut Kecamatan di Kabupaten Pasaman Barat, 2019 .....	27
	<i>Target dan Realization of Taxes of Land by Subdistrict in Pasaman Barat Regency, 2019 .....</i>	27
3.1	Jumlah Penduduk Menurut Jenis Kelamin di Kabupaten Pasaman Barat, 2019 .....	50
	<i>Population by sex in Pasaman Barat Regency, 2019.....</i>	50
3.2	Piramida Penduduk Menurut Kelompok Umur dan Jenis Kelamin di Kabupaten Pasaman Barat, 2019 .....	51
	<i>The Population of Pyramid by Age Group and Sex in Pasaman Barat Regency, 2019... ..</i>	51
4.1	Banyaknya Sekolah Dasar di Bawah Kementerian Pendidikan dan Kebudayaan Menurut Kecamatan di Kabupaten Pasaman Barat, 2019 .....	76
	<i>Number of Primary School Under The Ministry of Education and Culture by Subdistrict in Pasaman Barat Regency, 2019.....</i>	76
4.2	Persentase 10 Kasus Penyakit Terbanyak di Kabupaten Pasaman Barat Tahun 2019.....	77
	<i>Percentage of Cases 10 Diseases Most in Pasaman Barat Regency, 2019.....</i>	77



5.1	Produksi Perkebunan (Ton) Menurut Kecamatan di Kabupaten Pasaman Barat, 2019.....	154
	<i>Production Estate (Ton) By Subdistrict in Pasaman Barat Regency, 2019.....</i>	<i>154</i>
5.2	Persentase Produksi Cabai Menurut Kecamatan di Kabupaten Pasaman Barat, 2019 ... ..	155
	<i>Percentage of Chili Production by Subdistrict in Pasaman Barat Regency 2019.....</i>	<i>155</i>
6.1	Jumlah Pelanggan Listrik Menurut Lokasi di kabupaten Pasaman Barat, 2018.....	196
	<i>Number of Electricity Customers by Location in Pasaman Barat Regency, 2018.....</i>	<i>196</i>
6.2	Persentase Jumlah Pelanggan Air di Kabupaten Pasaman Barat, 2019 ... ..	197
	<i>Percentage of Water Custumers in Pasaman Barat regency, 2019.....</i>	<i>197</i>
7.1	Jumlah Rumah Makan/Restoran Menurut Kecamatan di Kabupaten Pasaman Barat, 2019.....	206
	<i>Number of Restaurants by Subdistrict in Pasaman Barat Regency, 2019.....</i>	<i>206</i>
7.2	Persentase Arus Wisatawan yang Berkunjung Ke Kabupaten Pasaman Barat, 2019.....	207
	<i>Percentage of Tourist Coming to Pasaman Barat, 2019 .....</i>	<i>207</i>
8.1	Persentase Panjang Jalan Kabupaten Menurut Jenis Permukaan Jalan di Kabupaten Pasaman Barat, 2018... ..	218
	<i>Percentage Lengthh of Regency Roads by Type of Road Surface in Pasaman Barat Regency 2018.....</i>	<i>218</i>
8.2	Jumlah Kendaraan Bermotor di Kabupaten Pasaman Barat, 2018... .	219
	<i>Number of Motor Vehicles in Pasaman Barat Regency, 2018.. .....</i>	<i>219</i>
9.1	Jumlah Koperasi di Kabupaten Pasaman Barat, 2014-2018... ..	228
	<i>Number of Cooperative in Pasaman Barat Regency, 2014- 2018.....</i>	<i>228</i>
9.2	Jumlah Koperasi Unit Desa (KUD) Menurut Kecamatan di Kabupaten Pasaman Barat, 2018.. ..	229
	<i>Number of village unit cooperative by Subdistrict in Pasaman Barat Regency,</i>	

	Halaman Page
2018.....	229
10.1 Rata-rata Konsumsi Kalori per Kapita Sehari Menurut Kelompok Komoditas (Kcal) di Kabupaten Pasaman Barat, 2019.. .....	236
<i>Dayly Average Calori Consumption per Capita by Commodity Group (Kcal) in Pasaman Regency, 2019.....</i>	<i>229</i>
10.1 Rata-rata Konsumsi Protein per Kapita Sehari Menurut Kelompok Komoditas (Kcal) di Kabupaten Pasaman Barat, 2019.. .....	237
<i>Dayly Average Protein Consumption per Capita by Commodity Group (Kcal) in Pasaman Regency, 2019. ....</i>	<i>237</i>
11.1 Jumlah Penanaman Modal Asing di Kabupaten Pasaman Barat, 2016-2018.. .....	244
<i>The number of Foreign Capital Investment in Pasaman Barat Regency, 2016-2018.....</i>	<i>244</i>
11.2 Jumlah Penanaman Modal Dalam Negri di Kabupaten Pasaman Barat, 2016-2018.. .....	245
<i>The number of Domestic Capital Investment in Pasaman Barat Regency, 2016-2018. ....</i>	<i>245</i>
12.1 PDRB ADHB dan ADHK di Kabupaten Pasaman Barat (miliar rupiah) , 2015-2019.....	254
<i>GRDP at Current Market Price and GRDP at 2010 Constant Market Price in Pasaman Barat Regency, 2015-2019.....</i>	<i>254</i>
12.2 Laju Pertumbuhan Ekonomi (persen) di Kabupaten Pasaman Barat, 2015-2019... .....	255
<i>Growth Rate of Economic (percent) di Pasaman Barat 2015-2019... .....</i>	<i>255</i>
13.1 Jumlah Penduduk Menurut Kabupaten/Kota di Provinsi Sumatera Barat (ribu), 2019 .....	272
<i>Population by Regency/Municipality in Sumatera Barat Province (thousands), 2019.....</i>	<i>272</i>
13.1 Jumlah Penduduk Miskin Menurut Kabupaten/Kota di Provinsi Sumatera Barat (ribu), 2019 .....	273
<i>Number of Poor Population by Regency/Municipality in Sumatera Barat Province (thousands), 2019 .....</i>	<i>273</i>



## PENJELASAN UMUM/EXPLANATORY NOTES

Tanda-tanda, satuan-satuan, dan lain-lainnya yang digunakan dalam publikasi ini adalah sebagai berikut:

*Symbols, measurement units, and acronyms which are used in this publication, are as follows:*

### 1. TANDA-TANDA/SYMBOLS

Data tidak tersedia/Data not available .....	: ...
Tidak ada atau nol /Null or zero .....	: -
Data dapat diabaikan/Data negligible .....	: 0
Tanda decimal/Decimal point .....	: ,
Data tidak dapat ditampilkan/Not applicable .....	: NA
Angka estimasi/Estimated figures .....	: e
Angka diperbaiki/Revised figures .....	: r
Angka sementara/Preliminary figures .....	: x
Angka sangat sementara/Very preliminary figures .....	: xx
Angka sangat sangat sementara/Very very preliminary figures .....	: xxx

### 2. SATUAN/UNITS

barel/barrel .....	: 158,99 liter/litres = 1/6,2898 m <sup>3</sup>
hektar (ha)/hectare (ha) .....	: 10 000 m <sup>2</sup>
kilometer (km)/kilometres (km) .....	: 1 000 meter/meters (m)
knot/knot .....	: 1,8523 km/jam (km/hour)
kuintal/quintal .....	: 100 kg
KWh .....	: 1 000 Watt hour
MWh .....	: 1 000 KWh
liter (untuk beras)/litre (for rice) .....	: 0,80 kg
MMSCF .....	: 1/35,3 m <sup>3</sup>
metrik ton (m.ton)/metric ton (m. ton) .....	: 0,98421 long ton = 1 000 kg
ons/ounce .....	: 28,31 gram/grams
ton .....	: 1 000 kg

Satuan lain: buah, dus, butir, helai/lembar, kaleng, batang, pulsa, ton kilometer (ton-km), jam, menit, persen (%).

*Other units: unit, pack, pieces, sheet, tin, pulse, ton-kilometres(ton-km), hour, minute, percent (%).*

Perbedaan angka di belakang koma disebabkan oleh pembulatan angka.  
*The difference in decimal numbers is caused by rounding.*



## DAFTAR SINGKATAN/ LIST OF ABBREVIATIONS

SI	: Stasiun Iklim
SIMPK	: Stasiun Meteorologi Pertanian Khusus
t.t	: Tempat tidur
BCG	: Bacillus Calmette Guerin
DPT	: Difteri, Pertusis, Tetanus
TT	: Tetanus Toxoid
IOT	: Industri Obat Tradisional/ <i>Traditional Medicine Industry</i>
IKOT	: Industri Kecil Obat Tradisional/ <i>Traditional Medicine Small</i>
Alkes	: Alat kesehatan/ <i>Health Kits</i>
PKRT	: Perbekalan Kesehatan Rumah tangga/ <i>Household Health Logistics</i>
Kompl	: Komplemen/ <i>Complement</i>
IRTP	: Industri Pangan Produksi Rumah Tangga/ <i>Foods Home Industry</i>
PBF	: Pedagang Besar Farmasi/ <i>Pharmacy Whole-seller</i>
GFK	: Gudang Farmasi Kab/Kota/Regency/ <i>Municipality Pharmacy Warehouse</i>
RB	: Rumah Bersalin/ <i>Delivery House</i>
Pustu	: Puskesmas pembantu/ <i>Auxiliary Public Health Center</i>
BP	: Balai Pengobatan/ <i>Polyclinic</i>
TPS	: Tempat Pembuangan Sementara / <i>landfill</i>
Jamkesmas	: Jaminan kesehatan masyarakat miskin/ <i>Poor public health insurance</i>
PJKMU	: Program Jaminan Kesehatan Masyarakat Umum
SIUP	: Surat Ijin Usaha Perdagangan/ <i>Trading Permission Letter</i>
TDP	: Tanda Daftar Perusahaan/ <i>Company Registration Identity</i>
API	: Angka Pengenal Importir/ <i>Importer's Identity Number</i>

## Statistik Kunci, 2017–2019 Key Statistics, 2017–2019

Rincian/Description	Satuan/Unit	2017	2018	2019
(1)	(2)	(5)	(6)	(7)
<b>SOSIAL/SOCIAL</b>				
Penduduk <sup>1</sup> /Population <sup>1</sup>	ribu/thousand	427,3	435,6	443,7
Indeks Pembangunan Manusia-IPM <sup>5</sup> Human Development Index <sup>5</sup>	–	70,8	71,4	71,4
<b>EKONOMI/ECONOMIC</b>				
Produk Domestik Bruto (PDB) Harga Berlaku <sup>6</sup> Gross Domestic Bruto (GDP) at Current Price <sup>6</sup>	miliar rupiah billion rupiahs	13 699,7 <sup>x</sup>	14 607,2 <sup>xx</sup>	15 400,9 <sup>xx</sup>
Produk Domestik Bruto (PDB) Harga Berlaku <sup>6</sup> Gross Domestic Bruto (GDP) at Current Price <sup>6</sup>	miliar rupiah billion rupiahs	10 384,4 <sup>x</sup>	10 928,8 <sup>xx</sup>	11 419,5 <sup>xx</sup>
Laju Pertumbuhan Ekonomi <sup>8</sup> /Economic Growth <sup>7</sup>	%	5,34 <sup>x</sup>	5,25 <sup>xx</sup>	4,99 <sup>xx</sup>

- Catatan/Notes: <sup>1</sup> Data 2006–2009: berdasarkan hasil SUPAS 2005; mulai 2010: Hasil proyeksi penduduk Indonesia 2010–2035 (pertengahan tahun/Juni)/Data in 2006–2009: based on SUPAS 2005; since 2010: The result of Indonesia population projection 2010–2035 (mid year/June)
- <sup>2</sup> Kondisi Agustus/Condition at August
- <sup>3</sup> Menggunakan penimbang hasil proyeksi penduduk tahun 2010–2035/Weighted by the 2010–2035 population projection
- <sup>4</sup> Kondisi Maret/Condition at March
- <sup>5</sup> Sejak tahun 2010, IPM dihitung dengan metode baru. Komponen IPM metode baru adalah angka harapan hidup saat lahir, harapan lama sekolah, rata-rata lama sekolah, dan pengeluaran per kapita/Since 2010, HDI was calculated using new method. New HDI component are life expectancy at birth, expected years of schooling, means years of schooling, and expenditure per capita
- <sup>6</sup> Mulai tahun 2010 mengadopsi System of National Account 2008 (SNA 2008)/Since 2010 is in line with System of National Account 2008 (SNA 2008)
- <sup>7</sup> Sebelum 2011 menggunakan tahun dasar 2000 (2000=100), mulai 2011 menggunakan tahun dasar 2010 (2010=100)/Before 2011 using 2000 base year (2000=100), since 2011 using 2010 base year (2010=100)
- <sup>8</sup> Mulai 2010 proyeksi penduduk berdasarkan hasil SP2010/Since 2010 population projection based on SP2010
- <sup>9</sup> IHK 82 kota (2012 = 100)/CPI 82 cities (2012 = 100)
- <sup>10</sup> Mulai 2010: menggunakan SBI 9 bulan/Since 2010: using SBI 9 month

### SUNGAI BEREMAS

Ibukota Kecamatan: Air Bangih  
Luas Wilayah: 440,48 km<sup>2</sup>

### RANAH BATAHAN

Ibukota Kecamatan: Silaping  
Luas Wilayah: 354,88 km<sup>2</sup>

### KOTO BALINGKA

Ibukota Kecamatan: Parit  
Luas Wilayah: 340,78 km<sup>2</sup>

### SUNGAI AUR

Ibukota Kecamatan: Koto Dalam  
Luas Wilayah: 420,16 km<sup>2</sup>

### LEMBAH MELINTANG

Ibukota Kecamatan: Ujung Gading  
Luas Wilayah: 263,77 km<sup>2</sup>

### GUNUNG TULEH

Ibukota Kecamatan: Simpang Tiga Alin  
Luas Wilayah: 420,16 km<sup>2</sup>

### TALAMAU

Ibukota Kecamatan: Talu  
Luas Wilayah: 324,24 km<sup>2</sup>

### PASAMAN

Ibukota Kecamatan: Simpang Ampek  
Luas Wilayah: 508,93 km<sup>2</sup>

### LUHAK NAN DUO

Ibukota Kecamatan: Simpang Tiga  
Luas Wilayah: 104,71 km<sup>2</sup>

### SASAK RANAH PASISIE

Ibukota Kecamatan: Sasak  
Luas Wilayah: 123,71 km<sup>2</sup>

### KINALI

Ibukota Kecamatan: Kinali  
Luas Wilayah: 482,64 km<sup>2</sup>

Jumlah Pulau : 12

Luas Wilayah : 3887,77 km<sup>2</sup>

Luas Lahan Sawah: 11.628 ha

Luas Lahan Perkebunan: 156.605 ha





**PENJELASAN TEKNIS**

1. Secara Astronomis, Kabupaten Pasaman Barat terletak antara  $0^{\circ} 33'$  Lintang Utara sampai  $0^{\circ} 11'$  Lintang Selatan dan antara  $99^{\circ}10' - 100^{\circ} 04'$  Bujur Timur dan dilalui oleh garis equator atau garis khatulistiwa yang terletak pada garis lintang  $0^{\circ}$ .
2. Kabupaten Pasaman Barat mempunyai luas wilayah sekitar 3.887,77 Km<sup>2</sup> dan memiliki luas lautan seluas 800,47 Km<sup>2</sup> dengan panjang garis pantai 152 km.
3. Secara administratif, Kabupaten Pasaman Barat Berbatasan dengan Kabupaten Mandailing Natal, Propinsi Sumatera Utara (Utara), Kabupaten Pasaman (Timur), Kabupaten Agam dan Kabupaten Pasaman (Selatan) dan Samudera Indonesia (Barat).
4. Kabupaten Pasaman Barat terletak pada ketinggian antara 0 - 2.913 m di atas permukaan laut Gunung tertinggi di Kabupaten Pasaman Barat yaitu Gunung Talamau dengan ketinggian 2.912 m di atas permukaan laut.
5. Kabupaten Pasaman Barat terdiri dari 11 Kecamatan yaitu: Kecamatan Sungai Beremas, Ranah Batahan, Koto Balingka, Sungai Aur, Lembah Melintang, Gunung Tuleh, Talamau, Pasaman, Luhak Nan Duo, Sasak Ranah Pasisie dan Kinali.
6. Berdasarkan topologi wilayah, Kabupaten Pasaman Barat di

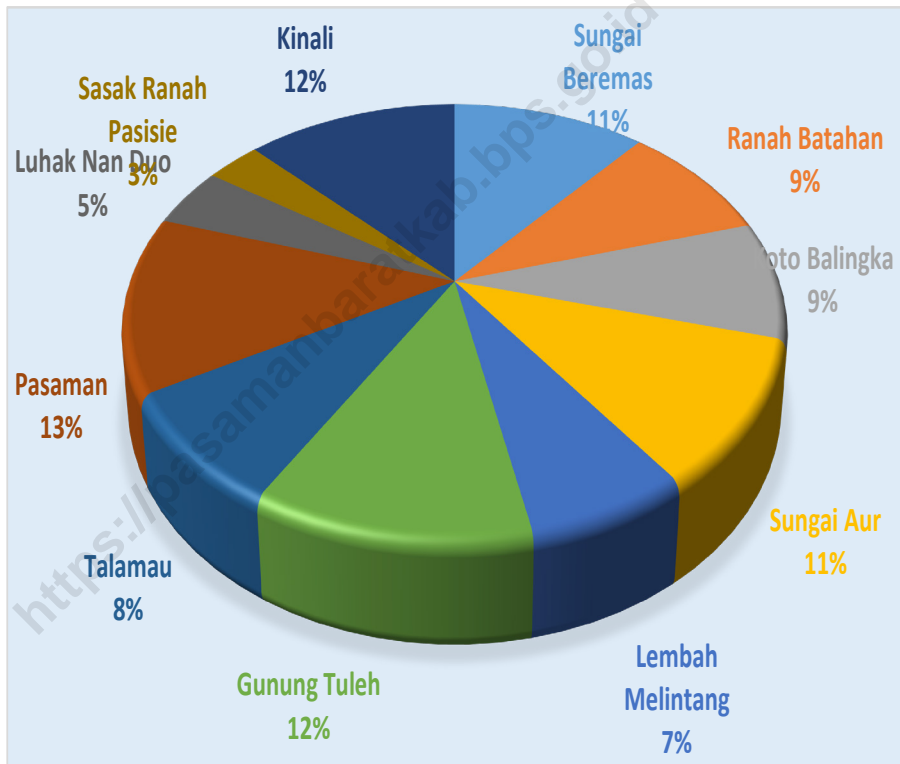
**TECHNICAL NOTES**

1. *Astronomically, Pasaman Barat Regency is located between  $0^{\circ}03'$  north latitude -  $0^{\circ}11'$  south latitude and between  $99^{\circ}10' - 100^{\circ}04'$  east longitude and lies on equator line located at  $0^{\circ}$  latitude line.*
2. *Pasaman Barat Regency is crossed by equator line and haved area of 3,887.77 and has an area of sea covering an area of 800.47 km<sup>2</sup> with a long coastline of 152 km.*
3. *Administratively, Pasaman Barat Regency bounds with Mandailing Natal Regency in North Sumatera Province (North), Pasaman Regency (East), Agam and Pasaman Regency (South) and Indonesian Ocean (West).*
4. *Pasaman Barat Regency is located between 0 - 2,913 meters from sea surface The highest land of Pasaman Barat Regency is Talamau mountain with the height 2,912 meters from sea surface.*
5. *Pasaman Barat Regency has 11 subdistrict, these include: Sungai Beremas, Ranah Batahan, Koto Balingka, Sungai Aua, Lembah Melintang, Gunung Tuleh, Talamau, Pasaman, Luhak Nan Duo, Sasak Ranah Pasisie and Kinali Subdistrict.*
6. *In terms of topology area, Pasaman Barat Regency has flowed 147 river*

- lewati sejumlah aliran sungai yaitu sebanyak 147 aliran sungai.
7. Badan Pusat Statistik (BPS) telah melakukan pendataan Potensi Desa (PODES) sejak tahun 1980. Dalam kurun 10 Tahun, pengumpulan data podes dilakukan 3 kali yaitu, menjelang Sensus Penduduk, Sensus Pertanian dan Sensus Ekonomi. Sejak tahun 2008 kegiatan pendataan Podes dilaksanakan secara independen terlepas dari kegiatan sensus, kecuali adanya pertanyaan terkait persiapan sensus dalam kuesioner modul.
  8. Data PODES merupakan satu-satunya sumber data kewilayahan yang muatannya beragam dan memberigambarantentangsituasi pembangunan suatu wilayah (regional). Ini berbeda dengan data dari hasil pendekatan rumah tangga yang lebih menekankan pada dimensi aktivitas sektoral. Keduanya sama penting dan menjadi kekayaan BPS.
  9. Cakupan Wilayah Pencacahan Podes dilakukan secara sensus terhadap seluruh wilayah administrasi pemerintahan terendah setingkat desa (yaitu desa, kelurahan, nagari, Unit Permukiman Transmigrasi (UPT)) yang masih dibina oleh kementerian terkait. Berdasarkan hasil Podes 2014, ada sebanyak 82.190 wilayah setingkat desa yang tersebar di 511 kabupaten/kota.
- crossed area.*
7. *BPS-Statistics Indonesia has already recorded village potential (PODES) data since 1980. Within one decade, the activity of PODES data collection is carried out prior to three census activities: Population Census, Agricultural Census and Economic Census. Since 2008 Podes has been carried out independently from the implementation of census activities, except for some variables due to preparation of census in Module-Questionnaire.*
  8. *PODES data is the only one source of regional data consisting of various information and providing a picture of development progress in region. The Podes data are different from data resulted from household surveys focusing on the dimension of sectoral activities. Both kind of data are important and become the trade mark of BPS on the data richness aspect.*
  9. *Podes Coverage Podes enumeration is implemented as a census of the lowest governmental administrative region equivalent to village (i.e.village, sub-district, nagari, and Transmigration Settlement Unit which is still fostered by the relevant ministries). There were 82,190 village-level areas spread over 511 regencies/municipalities based on the result of Podes 2014.*

10. Pengumpulan data Podes 2014 dilakukan melalui wawancara langsung oleh petugas terlatih dengan narasumber yang relevan. Petugas adalah aparaturnya atau mitra kerja BPS Kabupaten/Kota, sementara narasumber adalah kepala desa/lurah atau narasumber lain yang memiliki pengetahuan terhadap wilayah target pencacahan.
  11. Desa pesisir/tepi laut adalah desa/kelurahan yang memiliki wilayah yang berbatasan langsung dengan garis pantai/laut (atau merupakan desa pulau) dengan sumber kehidupan rakyatnya sebagian besar tergantung pada potensi laut.
  12. Desa lereng/punggungan bukit adalah desa/kelurahan yang wilayahnya sebagian besar berada di lereng/punggungan bukit atau gunung.
  13. Desa lembah/daerah aliran sungai (DAS) adalah desa/kelurahan yang wilayahnya sebagian besar merupakan daerah cekungan / legok disekitar aliran sungai atau berada di antara dua buah gunung atau bukit.
  14. Desa Dataran adalah desa /kelurahan yang sebagian besar wilayahnya rata/datar.
10. *Data collection of Podes 2014 carried out through direct interviews by trained personnel with relevant respondents, The interviewers are BPS Regency/Municipality personnel or partners, meanwhile, the selected respondents are the village head/sub-district head or other respondents who have the knowledge towards the target area of enumeration*
  11. *Off-shore village: Off-shore village is a village which has a portion area in the border of beach/coast/seashore or classified as island village, with the majority of peoples' life depending on sea potential.*
  12. *Hilly village is a village with the largest part of the village being the hilly area or the mountain.*
  13. *Valley village/river basin area is a village with the largest part of the village being the valley or river basin or the area between two mountain or hills.*
  14. *Flat village is a village with the largest part of the village being flat contour.*

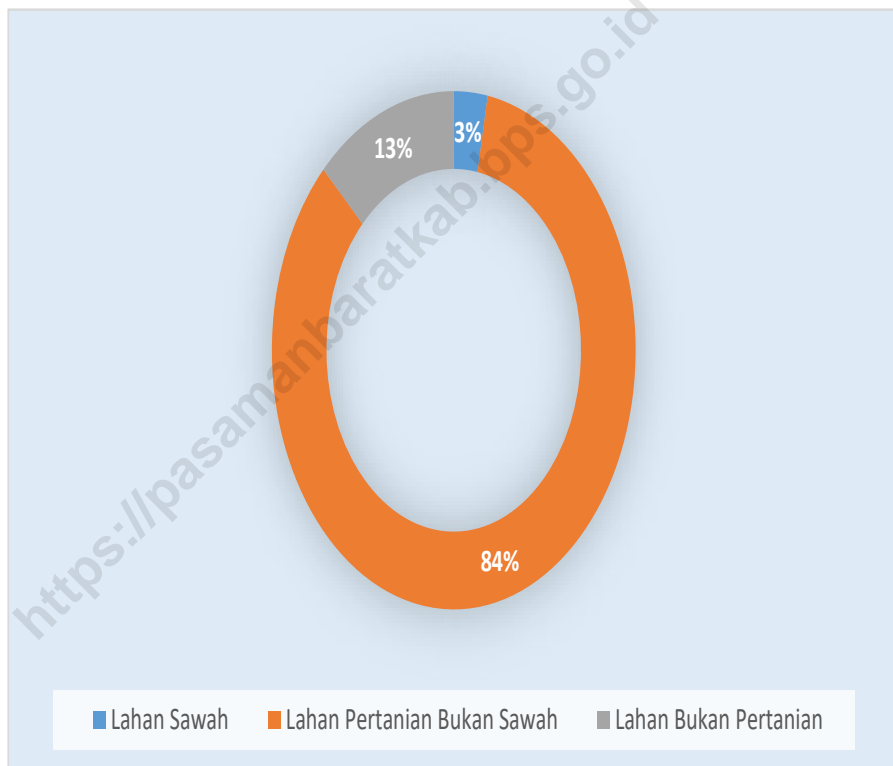
**Gambar 1.1** Luas Daerah Menurut Kecamatan (%) di Kabupaten Pasaman Barat, 2019  
**Figures 1.1** Area of Subdistrict (%) in Pasaman Barat Regency, 2019



Sumber/Source : Berdasarkan Peraturan Kementerian Dalam Negeri Nomor 72 Tahun 2019 Tanggal 8 Oktober 2019/  
 Based on Minister of Home Affairs Regulation Number 72/2019, October 8th, 2019

**Gambar**  
**Figures** 1.2

**Luas Lahan Menurut Jenis Penggunaannya (%) di  
Kabupaten Pasaman Barat, 2019**  
*Land Area by Kind of Uses in Pasaman Barat Regency  
(%), 2019*



Sumber/Source : Survey Pertanian - Lahan / Agriculture Survey-Land area

## 1.1 KEADAAN GEOGRAFI GEOGRAPHY CONDITION

**Tabel** 1.1.1 **Luas Daerah dan Jumlah Pulau Menurut Kecamatan di Kabupaten Pasaman Barat 2019**  
**Table** 1.1.1 **Total Area and Number of Islands by Subdistrict in Pasaman Barat Regency, 2019**

Kecamatan Subdistrict	Ibukota Kecamatan Capital of Subdistrict	Luas Total Area (km <sup>2</sup> /sq.km)
(1)	(2)	(3)
1. Sungai Beremas	Air Bangis	440,48
2. Ranah Batahan	Silaping	354,88
3. Koto Balingka	Parit	340,78
4. Sungai Aur	Sungai Aua	420,16
5. Lembah Melintang	Ujung Gading	263,77
6. Gunung Tuleh	Muara Kiawai	453,97
7. Talamau	Talu	324,24
8. Pasaman	Simpang Empat	508,93
9. Luhak Nan Duo	Simpang Tiga	174,21
10. Sasak Ranah Pasisie	Sasak	123,71
11. Kinali	Kinali	482,61
<b>Pasaman Barat</b>	<b>Simpang Empat</b>	<b>3 887, 77</b>

Lanjutan Tabel/*Continued Table* 1.1.1

Kecamatan <i>Subdistrict</i>	Persentase terhadap Luas Provinsi <i>Percentage to Province's Area</i>	Jumlah Pulau <i>Number of Islands</i>
(1)	(4)	(5)
1. Sungai Beremas	11,33	12
2. Ranah Batahan	9,13	0
3. Koto Balingka	8,77	0
4. Sungai Aur	10,81	0
5. Lembah Melintang	6,78	0
6. Gunung Tuleh	11,68	0
7. Talamau	8,34	0
8. Pasaman	13,09	0
9. Luhak Nan Duo	4,48	0
10. Sasak Ranah Pasisie	3,18	0
11. Kinali	12,41	0
<b>Pasaman Barat</b>	<b>100</b>	<b>12</b>

Catatan/*Note*: Berdasarkan Peraturan Kementrian Dalam Negri Nomor 72 Tahun 2019 Tanggal 8 Oktober 2019/*Based on Minister of Home Affairs Regulation Number 72/2019, October 8th, 2019*

Sumber/*Source*: Kementrian Dalam Negri / *Ministry of Home Affairs*  
Kantor Pertanahan Kabupaten Pasaman Barat/*Regional Office of National Land Board of Pasaman Barat*  
Dinas Perhubungan Kabupaten Pasaman Barat/*Transportation Service of Pasaman Barat*



**Tabel**  
**Table** 1.1.2**Tinggi Wilayah dan Jarak ke Ibukota di Kabupaten Pasaman Barat, 2019**  
**Altitude and Distance to the Capital in Pasaman Barat Regency, 2019**

<b>Kecamatan</b> <b>Subdistrict</b>	<b>Tinggi Wilayah (mdpl)</b> <b>Altitude (m a.s.l)</b>	<b>Jarak ke Ibukota</b> <b>Distance to the Capital</b>
(1)	(2)	(3)
1. Sungai Beremas	0 - 502	75
2. Ranah Batahan	23 - 753	84
3. Koto Balingka	0 - 811	52
4. Sungai Aur	0 - 1 983	42
5. Lembah Melintang	15 - 725	48
6. Gunung Tuleh	26 - 1 875	25
7. Talamau	225 - 2 019	30
8. Pasaman	15 - 2 913	0
9. Luhak Nan Duo	0 - 1 250	9
10. Sasak Ranah Pasisie	0 - 15	25
11. Kinali	0 - 1 332	30
<b>Pasaman Barat</b>	<b>0 - 2 913</b>	<b>0 - 84</b>

Sumber/Source: Badan Pertanahan Nasional (BPN) Kabupaten Pasaman Barat/Regional Office of National Land Board of Pasaman Barat  
Dinas Perhubungan Kabupaten Pasaman Barat/Transportation Service of Pasaman Barat

**Tabel**  
**Table** 1.1.3

**Letak Geografis Menurut Kecamatan di Kabupaten  
Pasaman Barat, 2019**  
*Geographical Location by Subdistrict in Pasaman Barat  
Regency, 2019*

<b>Kecamatan Subdistrict</b>	<b>Lintang /Latitude</b>	<b>Bujur Timur / East Longitude</b>
(1)	(2)	(3)
1. Sungai Beremas	00° 09' LU - 00° 21' LU	99° 10' - 99° 34'
2. Ranah Batahan	00° 19' LU - 00° 33' LU	99° 19' - 99° 35'
3. Koto Balingka	00° 07' LU - 00° 32' LU	99° 19' - 99° 35'
4. Sungai Aur	00° 05' LU - 00° 31' LU	99° 28' - 99° 42'
5. Lembah Melintang	00° 11' LU - 00° 33' LU	99° 28' - 99° 40'
6. Gunung Tuleh	00° 11' LU - 00° 29' LU	99° 40' - 99° 53'
7. Talamau	00° 04' LU - 00° 18' LU	99° 51' - 100° 04'
8. Pasaman	00° 03' LS - 00° 05' LU	99° 38' - 99° 58'
9. Luhak Nan Duo	00° 05' LS - 00° 05' LU	99° 42" - 99° 58"
10. Sasak Ranah Pasisie	00° 03' LS - 00° 06' LU	99° 35" - 99° 46"
11. Kinali	00° 11' LS - 00° 03' LU	99° 45' - 100° 04'
<b>Pasaman Barat</b>	<b>00° 03' LS - 00° 33' LU</b>	<b>99° 10' - 100° 04'</b>

Sumber/Source: Badan Pertahanan Nasional (BPN) Kabupaten Pasaman Barat/Regional Office of National Land Board of Pasaman Barat

**Tabel**  
**Table** 1.1.4**Persentase Luas Lahan Menurut Jenis Penggunaannya di Kabupaten Pasaman Barat, 2019**  
**Percentage of Land Area in Pasaman Barat Regency by Kind of Uses, 2019**

Jenis Penggunaan Kind of Uses	Luas/Area (Ha)	Persentase / Percentage (%)
(1)	(2)	(3)
1. Lahan Sawah	11 628	2,99
a. Irigasi	8 409	2,16
b. Tadah hujan	3 219	0,82
c. Rawa pasang surut	-	-
d. Rawa lebak	-	-
2. Lahan Pertanian Bukan Sawah	327 698	84,29
a. Tegal/kebun	18 502	4,76
b. Ladang/huma	12 042	3,10
c. Perkebunan	156 605	40,28
d. Ditanami pohon/hutan rakyat	17 861	4,59
e. Padang penggembalaan/ padang rumput	631	0,16
f. Hutan negara	102 059	26,25
g. Sementara tidak diusahakan	2 299	0,59
h. Lainnya	17 699	4,55
3. Lahan Bukan Pertanian	49 451	12,72
<b>Pasaman Barat</b>	<b>388 777</b>	<b>100,00</b>

Sumber/Source: Survey Pertanian - Lahan / Agriculture Survey-Land Area

**Tabel**  
**Table** 1.1.5

**Nama Gunung dan Tingginya di Kabupaten Pasaman Barat, 2019**  
**Mountain and Their Height in Pasaman Barat Regency, 2019**

Kecamatan Sub District	Nama Gunung Mountain Name	Tinggi/ Height (m)
(1)	(2)	(3)
Sungai Beremas	1. Sicancang	198
	2. Marando	230
	3. Jawi-Jawi	250
	4. Terusan	175
	5. Galanggang	20
	6. Lantuer	425
	7. Ranggasan	659
	8. Leco	84
Ranah Batahan	1. Sigantang	1 573
Lembah Melintang	1. Kelabu	2 179
	2. Malintang	1 983
Pasaman	1. Pasaman	2 190
	2. Talamau	2 913

Sumber/Source: BPS Kab. Pasaman Barat / BPS - Statistics of Pasaman Barat

**Tabel**  
**Table** 1.1.6

**Nama Sungai di Kabupaten Pasaman Barat, 2019**  
**Rivers in Pasaman Barat Regency, 2019**

Kecamatan Sub District		Sungai Rivers
(1)	(2)	
Sungai Beremas	Batang Pardantiangan	Anak Air Bunga Tanjung I
	Batang Bamban	Anak Air Bunga Tanjung II
	Batang Tamak	Anak Air Pematang Gunung
	Sungai Pinang	Air Tepi
	Batang Pakau	Air Suak
	Air Ganggang	Pincuran Mingkudu
	Air Runding	Titian Biduak
	Anak Air Kamang Gadang	Air Sibunian
	Batang Sopan	Anak Air Kampung Padang
	Anak Air Tandikek	Anak Air Pati Bubur
	Air Garingging	Batang Tamiang Ampalu
	Air Balam	Batang Ampalu
	Air Salak	Anak Air Simpang Kanan
	Air Tangguli	Anak Air Kemuning
	Air Banjar Alang	Danau Karuah
	Air Kampung Alai	Danau Jernih
	Air Kampung Pinang	Batang Air Simpang Betung
Air Tengah	Batang Penggambiran	

Lanjutan Tabel/*Continued Table* 1.1.6

<b>Kecamatan Sub District</b>	<b>Sungai Rivers</b>	
(1)	(2)	
Ranah Batahan	Batang Paraman Mudik	Air Talang
	Batang Batahan	Batang Simpang Tolang
	Batang Air Paraman Sawah	Air Doli-dolin
	Batang Siduampan	Batang Laping Kuning
	Air Tarap	Air Lembut
	Air Simpang Tolang	Air Pigogah
	Air Pasak	Sungai Sariak
	Batang Silaping	Anak Air Sigantang Mudik
	Air Batu	Aek Napal
	Batang Muara Gobing	Batang Taming
	Batang Partandangan	
Koto Balingka	Batang Air Balam	Air Parumpangan
	Batang Sikabau	Air Kagulangan
	Batang Siduampan	Air Talang
	Batang Lapu	Air Danau Karuh
	Batang Sopan	Air Salak
	Batang Muara Labung	Air Pining Rayan

Lanjutan Tabel/*Continued Table 1.1.6*

<b>Kecamatan Sub District</b>	<b>Sungai Rivers</b>	
(1)	(2)	
Sungai Aur	Batang Sikilang	Batang Sijanih
	Batang Air Haji	Batang Simpang
	Batang Tomang	Batang Balerang Gadang
	Batang Cubadak	Air Putih
	Batang Kasiak Putih	Batang Kamuning
	Batang Geringging	Batang Marokek
	Batang Sopan Bawah	Batang Malancar
	Batang Maligi	Batang Paraman
	Batang Sontang	Batang Simpang Beringin
	Batang Tinggiran	Batang Bangai
Lembah Melintang	Batang Bayang	Batang Maligi
	Batang Bayang Tengah	Batang Air Haji
	Batang Sikabau	Batang Sontang
	Sungai Danau	
Gunung Tuleh	Batang Alin	Batang Saligawan
	Batang Kabau Alin	Batang Timbaiak

Lanjutan Tabel/*Continued Table* 1.1.6

<b>Kecamatan Sub District</b>	<b>Sungai Rivers</b>	
(1)	(2)	
Talamau	Batang Pasaman	Batang Talao
	Batang Tinggam	Batang Paraman
	Batang Kularian	Batang Sopan
Pasaman	Sungai Abuk Tunggang	Batang Lipatan/Bdr Rambah
	Sungai Abuk	Batang Toman
	Batang Karunie	Batang Ampu
	Batang Tonggar	Sungai Sarik
	Batang Biluan	Batang Tipu
Luhak Nan Duo	Batang Kapar	Batang Tamang
	Sungai Talang	Sungai Sariak
	Batang Sialang	Air Dingin
	Batang Jambak	Air Mandau
	Batang Bayur	Batang Ampu Kecil
	Batang Munigo	Batang Ampu Gadang



Lanjutan Tabel/*Continued Table 1.1.6*

<b>Kecamatan Sub District</b>		<b>Sungai Rivers</b>
(1)		(2)
Sasak Ranah Pasisie	Batang Pasaman	Batang Kapar
Kin ali	Batang Pinagar	Batang Partupangan
	Batang Mandiangin	Batang Bunut
	Sungai Paku	Air Rawu
	Batang Silimbau	Batang Patimah
	Batang Kinali	Batang Masang

Sumber/Source: Badan Pertahanan Nasional (BPN) Kabupaten Pasaman Barat/*Regional Office of National Land Board of Pasaman Barat*

**Tabel**  
**Table** 1.1.7

**Banyaknya Sertifikat Tanah yang Dikeluarkan Menurut Jenis Hak Atas Tanah dan Kecamatan di Kabupaten Pasaman Barat, 2019**  
*The Number of Land Certificate Issued by Type of Land and Subdistrict in Pasaman Barat Regency, 2019*

Kecamatan Subdistrict	Hak Milik/ <i>Right Of Ownership</i>	Hak Guna Bangunan/ <i>Building Rights</i>	Hak Pakai / <i>Usage Rights</i>
(1)	(2)	(3)	(4)
1. Sungai Beremas	4 622	57	49
2. Ranah Batahan	6 684	-	17
3. Koto Balingka	4 778	7	15
4. Sungai Aur	8 147	4	19
5. Lembah Melintang	10 494	92	47
6. Gunung Tuleh	3 128	68	26
7. Talamau	1 345	2	38
8. Pasaman	32 336	676	61
9. Luhak Nan Duo	8 259	85	40
10. Sasak Ranah Pasisie	844	-	12
11. Kinali	7 661	168	35
<b>Pasaman Barat</b>	<b>88 298</b>	<b>1 159</b>	<b>359</b>

Sumber/Source: Badan Pertahanan Nasional (BPN) Kabupaten Pasaman Barat/*Regional Office of National Land Board of Pasaman Barat*



**JUMLAH PNS DI KABUPATEN PASAMAN BARAT  
BERDASARKAN PENDIDIKAN YANG DITAMATKAN, 2019**

**TOTAL**  
4.690

**LAKI-LAKI**  
1.567

**PEREMPUAN**  
3.123



**PENJELASAN TEKNIS**

1. Dalam sejarah pembentukan, Kabupaten Pasaman Barat berdasarkan UU No.38 Tahun 2003 terdiri dari 7 Kecamatan, Kecamatan Sungai Beremas, Ranah Batahan, Lembah Melintang, Gunung Tuleh, Pasaman, Kinali dan Talamau. Tapi berdasarkan Peraturan Daerah No.4 Tahun 2003 terjadi penambahan 4 kecamatan baru, yaitu: Kecamatan Koto Balingka, Sungai Aur, Sasak Ranah Pasisie , dan Luhak Nan Duo.
2. Anggota Dewan Perwakilan Rakyat Daerah (DPRD) dipilih melalui pemilihan umum (pemilu) dan dilantik dalam masa jabatan lima tahun.
3. Susunan pemerintahan Republik Indonesia periode 2014-2019 terdiri dari presiden, wakil presiden, lembaga tinggi Negara, kementerian, setingkat menteri, dan Lembaga Pemerintahan Non Kementrian (LNPK).
4. Lembaga tinggi Negara terdiri dari Majelis Permusyawaratan Rakyat (MPR), Dewan Perwakilan Rakyat (DPR), Badan Pemeriksa Keuangan (BPK), dan Mahkamah Agung (MA), Dewan Perwakilan Daerah (DPD), Mahkamah Konstitusi (MK), dan Komisi Yudisial (KY).
5. Bupati dalam menjalankan tugasnya dibantu oleh seorang wakildimana dalam hal ini disebut

**TECHNICAL NOTES**

1. *Pasaman Barat Regency born by decision of Parliament No. 38 at 2003 comprises 7 district, Sungai Beremas District, Ranah Batahan District, Lembah Melintang Subdistrict, Gunung Tuleh Subdistrict, Pasaman Subdistrict, Kinali Subdistrict, and Talamau Subdistrict. But based on by decision of Regional Law No. 4 at 2003, increased 4 new Subdistrict, Koto Balingka, Sungai Aur, Sasak Ranah Pasisie and Luhak Nan Duo Subdistrict.*
2. *Regional House of Representatives (DPRD) members are elected through a general election and appointed for a five years membership.*
3. *The government structure of the Republic of Indonesia period 2014-2019 consists of president, vice president, state supreme agencies, ministries, ministerial level institutions, and non-ministerial institutions.*
4. *State supreme Agencies consist of The People's Consultative Assembly, The House of Representative, The Audit Board of the Republic of Indonesia, Supreme Court, Local Councils, Constitutional Court, an Judicial Commision.*
5. *Regent in proceeding the obligation have an assistant in this case to be called as vice regent. Regent and*

wakil bupati. Bupati dan wakil bupati dipilih dalam pemilihan umum daerah yang berlangsung tiap lima tahun sekali.

6. Sekretariat daerah dipimpin oleh sekretaris daerah. Tugas sekretaris daerah adalah membantu kepala daerah dalam menyusun kebijakan dan mengordinasikan dinas daerah dan lembaga teknis daerah.
7. Dinas di Kabupaten Pasaman Barat terdiri atas Dinas Kepemudaan dan Olah Raga, Dinas Kesehatan, Dinas Koperasi Usaha Kecil dan Menengah, Dinas Lingkungan Hidup, Dinas Pariwisata, Dinas Pekerjaan Umum dan Penataan Ruang, Dinas Pendidikan dan Kebudayaan, Dinas Pengendalian Penduduk dan Keluarga Berencana, Pemberdayaan Perempuan dan Perlindungan Anak, Dinas Perhubungan, Dinas Perikanan, Dinas Perkebunan, Dinas Sosial, Dinas Tanaman Pangan Hortikultura dan Peternakan, Dinas tenaga Kerja, Dinas Penanaman Modal dan pelayanan Perizinan Terpadu Satu Pintu, Dinas Pemberdayaan Masyarakat dan Nagari, Dinas Komunikasi dan Informatika, Dinas Perumahan dan Kawasan Permukiman, Dinas Kependudukan dan Pencatatan Sipil dan Dinas Ketahanan Pangan, Dinas Kearsipan dan Perpustakaan.

*vice regent were elected in a regional-general election occurred every five years.*

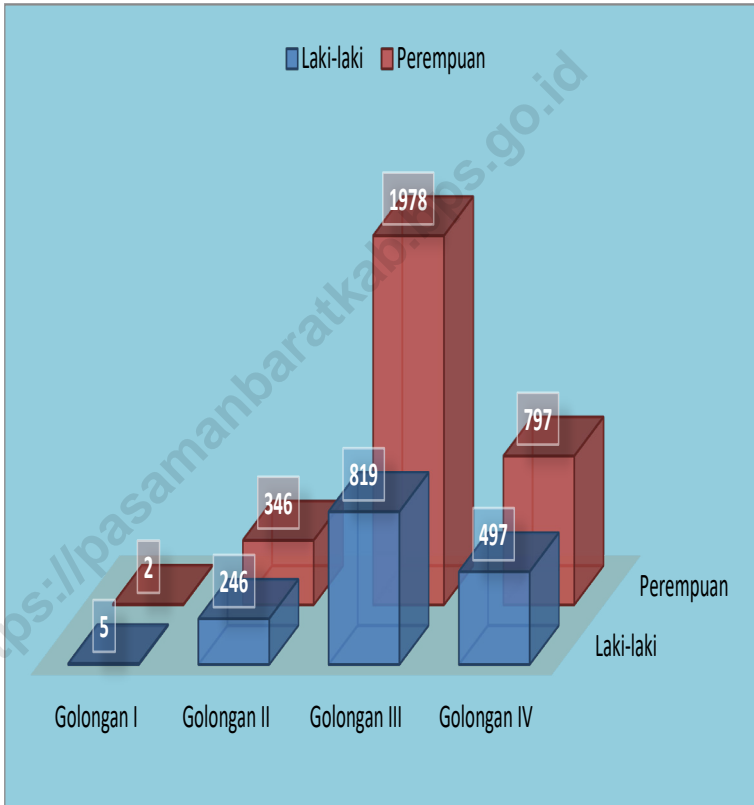
6. *Regional secretariat led by district secretary. Task is to assist the regional secretary in the regional head offices develop policies and coordinate local and regional technical institutions.*
7. *The Office in Pasaman Barat Regency consists of the Youth and Sports Department, the Health Office, the Office of Small and Medium Enterprises Cooperatives, the Office of the Environment, the Office of Tourism, the Office of Public Works and Spatial Planning, the Office of Education and Culture, the Office of Population Control and Family Planning for Women's Empowerment and Child Protection, Transportation Agency, Fisheries Service, Plantation Service, Social Service, Horticulture and Animal Husbandry Service, Labor Agency, Investment Agency and One Door Integrated Licensing Service, Community and Nagari Empowerment Service, Communication and Information Service, Housing Service and Settlement Areas, the Population and Civil Registry Office and the Food Security Office, the Archives and Library Office.*

8. Badan di Kabupaten Pasaman Barat terdiri dari Badan Aset dan Pendapatan Daerah, Badan Pengelolaan Keuangan Daerah, Badan Perencanaan Pembangunan Daerah, Badan Kepegawaian dan Pengembangan Sumber Daya Manusia, Badan Kesatuan Bangsa dan Politik, dan Badan Penanggulangan Bencana Daerah.
  9. Kecamatan merupakan bagian dari wilayah kabupaten. Kecamatan dipimpin oleh seorang camat. Wilayah kecamatan terdiri atas beberapa desa/nagari.
  10. Kantor Kecamatan Terdiri dari Kecamatan Sungai Beremas, Kecamatan Ranah Batahan, Kecamatan Koto Balingka, Kecamatan Sungai Aur, Kecamatan Lembah Melintang, Kecamatan Gunung Tuleh, kecamatan Talamau, Kecamatan Pasaman, Kecamatan Luhak Nan Duo, Kecamatan Sasak Ranah Pasisie dan Kecamatan Kinali
  11. Wilayah Nagari merupakan bagian dari wilayah kecamatan, yang terdapat di wilayah kabupaten.
8. *Agencies in Pasaman Barat Regency consist of Regional Asset and Revenue Agency, Regional Financial Management Agency, Regional Development Planning Agency, Human Resources and Human Resources Development Agency, National Unity and Politics Agency, and Regional Disaster Management Agency.*
  9. *Sub Districts are part of the regency. Sub districts headed by camat Sub districts composed of several villages / wards.*
  10. *Subdistrict in Pasaman Barat Regency consist of Sungai Beremas Subdistrict, Ranah Batahan Subdistrict, Koto Balingka Subdistrict, Sungai Aur Subdistrict, Lembah Melintang Subdistrict, Gunung Tuleh Subdistrict, Pasaman Subdistrict, Luhak Nan Duo Subdistrict, Sasak Ranah Pasisie Subdistrict, and Kinali Subdistrict.*
  11. *Nagari / Village part of the sub district in the regency*



**Gambar** 2.1  
**Figures**

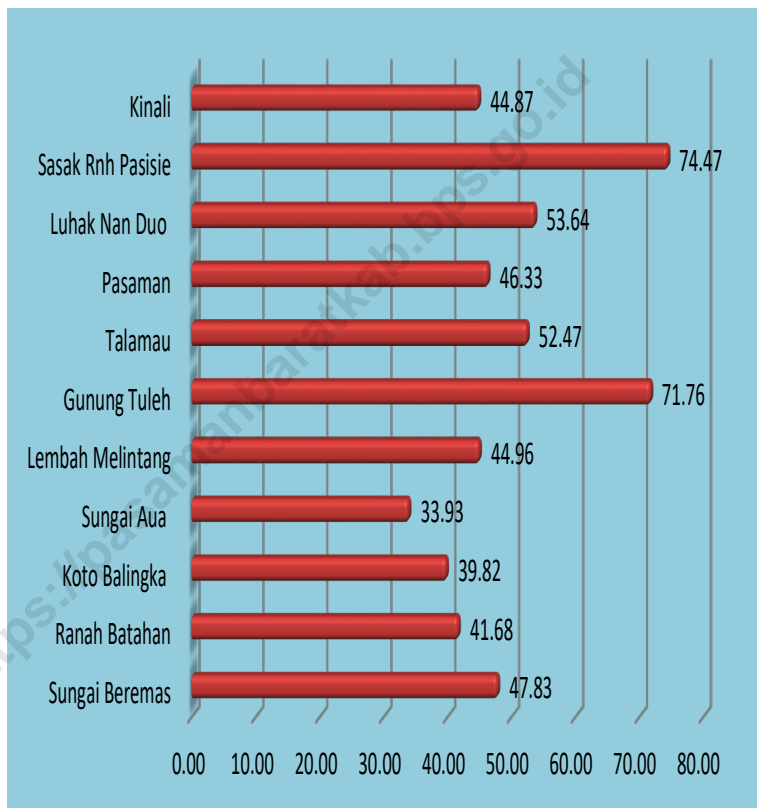
**Jumlah Pegawai Negeri Sipil Menurut Tingkat  
Kepangkatan dan Jenis Kelamin di Kabupaten Pasaman  
Barat, 2019**  
*Number of Civil Servants by Hierarchy and Sex in Pasaman  
Barat Regency, 2019*



Sumber/Source : Berdasarkan Peraturan Kementerian Dalam Negeri No. 66 Tahun 2011 tanggal 28 Desember 2011  
Based on Minister Of Home Affairs Regulation No 66/2011, December 28, 2011

**Gambar**  
**Figures** 2.2

**Target dan Realisasi Penerimaan PBB Menurut Kecamatan di Kabupaten Pasaman Barat , 2019**  
*Target and Realization of Taxes of Land by Subdistrict in Pasaman Barat Regency,2019*



Sumber/Source : Badan Aset dan Pendapatan Daerah Kabupaten Pasaman Barat / Assets and Financial Regional Service of Pasaman Barat Regency

## 2.1 WILAYAH ADMINISTRATIF ADMINISTRATIVE AREA

**Tabel** 2.1.1 **Jumlah Desa<sup>1</sup>/Kelurahan Menurut Kecamatan di Kabupaten Pasaman Barat, 2015–2019**  
**Table** 2.1.1 **Number of Villages<sup>1</sup>/Kelurahan in Pasaman Barat Regency by Subdistrict, 2015–2019**

Kecamatan Subdistrict	2015	2016	2017	2018	2019
(1)	(2)	(3)	(4)	(5)	(6)
1. Sungai Beremas	1	1	1	1	1
2. Ranah Batahan	2	2	2	2	2
3. Koto Balingka	1	1	1	1	1
4. Sungai Aur	1	1	1	1	1
5. Lembah Melintang	1	1	1	1	1
6. Gunung Tuleh	2	2	2	2	2
7. Talamau	3	3	3	3	3
8. Pasaman	3	3	3	3	3
9. Luhak Nan Duo	2	2	2	2	2
10. Sasak Ranah Pasisie	1	1	1	1	1
11. Kinali	2	2	2	2	2
<b>Kabupaten Pasaman Barat</b>	<b>19</b>	<b>19</b>	<b>19</b>	<b>19</b>	<b>19</b>

Sumber/Source: Bagian Pemerintahan Sekretariat Daerah Kab. Pasaman Barat / Division of Arrange Governance of Pasaman Barat

**Tabel**  
**Table** 2.1.2

**Jumlah Jorong Menurut Kecamatan di Kabupaten  
Pasaman Barat, 2015–2019**  
*Number of Villages by Subdistrict in Pasaman Barat  
Regency, 2015–2019*

<b>Kecamatan Subdistrict</b>	<b>2015</b>	<b>2016</b>	<b>2017</b>	<b>2018</b>	<b>2019</b>
(1)	(2)	(3)	(4)	(5)	(6)
1. Sungai Beremas	15	15	15	15	15
2. Ranah Batahan	30	30	30	30	30
3. Koto Balingka	26	26	26	26	26
4. Sungai Aur	22	22	22	22	22
5. Lembah Melintang	16	16	16	16	16
6. Gunung Tuleh	20	20	20	20	20
7. Talamau	20	20	20	20	20
8. Pasaman	23	23	23	23	23
9. Luhak Nan Duo	14	14	14	14	14
10. Sasak Ranah Pasisie	7	7	11	11	11
11. Kinali	19	19	19	19	19
<b>Kabupaten Pasaman Barat</b>	<b>212</b>	<b>212</b>	<b>216</b>	<b>216</b>	<b>216</b>

Sumber/Source: Bagian Pemerintahan Sekretariat Daerah Kab. Pasaman Barat / Division of Arrange Governance of Pasaman Barat

**Tabel**  
**Table** 2.1.3

**Daftar Bupati Kabupaten Pasaman Barat**  
**Regent List Of Pasaman Barat Regency**

<b>Nama Bupati</b> <b>Regent Name</b>	<b>Masa Jabatan</b> <b>Length of Service</b>
(1)	(2)
DARWIS TARAM DT. TUMANGGUNG	1946 - 1947
BASRAH LUBIS	1947 - 1949
SUTAN BAHRUMSYAH	1950 - 1951
AM JALALUDDIN	1951
SYAHBUDDIN LATIF DT. BUNGSU	1951 - 1954
A. MUIN DT. RANGKAYO MARAJO	1954 - 1955
MARAH AMIR	1955 - 1958
JOHAN RIFA'I	1958 - 1965
BONGAR SUTAN PULUNGAN, SH	1965 - 1966
Drs. Z A I N O E N	1966 - 1975
Drs. SARUJI ISMAEL	1975 - 1985
RAJUDDIN NUH, SH	1985 - 1990
H. TAUFIK MARTHA	1990 - 2000
Drs. H. BAHARUDDIN R.	2000 - 2003
Drs.ZAMBRI	2004 - 2005
H. SOFYAN, SH	2005
Drs. H. SYAHIRAN, M.M	2005 - 2010
Drs. H. BAHARUDDIN R, MM	2010 - 2015
Drs. H. SYAHIRAN, M.M	2016 - 2019
H. YULIANTO, S.H., M.M.	2019 - sekarang

Catatan/Note: No. 1 - 14 Ketika Masih Bergabung dengan Kabupaten Pasaman/ No.1-14 when still join with Pasaman Regency  
 Sumber/Source: Bagian Pemerintahan Sekretariat Daerah Kab. Pasaman Barat / Division of Arrange Governance of Pasaman Barat

## 2.2 DEWAN PERWAKILAN RAKYAT DAERAH THE REGIONAL HOUSE OF REPRESENTATIVE

**Tabel** 2.2.1 **Jumlah Anggota Dewan Perwakilan Rakyat Daerah Menurut Partai Politik dan Jenis Kelamin di Kabupaten Pasaman Barat, 2019**  
*Number of Regional House of Representative's Members by Political Parties and Sex in Pasaman Barat Regency, 2019*

Partai Politik Political Parties	Laki-laki Male	Perempuan Female	Jumlah Total
(1)	(2)	(3)	(4)
Partai Golongan Karya (Partai Golkar)	5	-	5
Partai Demokrat	5	1	6
Partai Demokrasi Indonesia Perjuangan (PDI-P)	3	1	4
Partai Gerakan Indonesia Raya (GERINDRA)	7	-	7
Partai Amanat Nasional (PAN)	4	-	4
Partai Persatuan Pembangunan (PPP)	2	-	2
Partai Nasional Demokrat (Nasdem)	3	-	3
Partai Keadilan Sejahtera (PKS)	3	-	3
Partai Hati Nurani Rakyat (Hanura)	1	1	2
Partai Kebangkitan Bangsa (PKB)	2	-	2
Partai Bulan Bintang (PBB)	1	-	1
Partai Persatuan Indonesia (Perindo)	1	-	1
<b>Jumlah/Total</b>	<b>37</b>	<b>3</b>	<b>40</b>

Sumber/Source: Sekretariat DPRD Kabupaten Pasaman Barat / Representative Secretary of Pasaman Barat Regency

**Tabel**  
**Table** 2.2.2

**Daftar Nama Ketua Dewan Perwakilan Rakyat Daerah  
Kabupaten Pasaman Barat  
Regional House of Representative's Chairman Of Pasaman  
Barat Regency**

	Nama Name	Masa Jabatan Length of Service
	(1)	(2)
1. a. H. ABDUL LATIF		1950 - 1957
b. R U S L I		Dewan Pemerintah Kabupaten
c. SYAMSUAR THAIB		
d. MARAH MANSUR		
e. R U S L I		
f. DT. BANDA HARO BASA		1957 - 1965
2. H. DARUS AMIN		1966 - 1977
3. IDRIS DAUD		1977 - 1981
4. S A R I D I N		1981 - 1982
5. AHMAD JUNAIRI		1985 - 1987
6. Drs. MASRIL PAYAN		1987 - 1992
7. Drs. H. DJUFRI HADI		1992 - 1997
8. Drs. AMRAN ZAI		1997 - 1999
9. Drs. KOHIRMAN		1999 - 2003
10. SUDIRMAN, S		2003 - 2004
11. ASGUL, SE, MM		2004 - 2009
12. ANTONIUS, SH		2009 - 2012
13. YULIANTO, SH		2012 - 2014
14. H. DALIYUS, K, S, Si, MM		2014 - 2019
15. PARIZAL HAFNI, ST		2019 - Sekarang

Catatan/Note: No. 1 - 10 Ketika Masih Bergabung dengan Kabupaten Pasaman/ No.1-10 when still join with Pasaman Regency  
Sumber/Source: Sekretariat DPRD Kabupaten Pasaman Barat / Representative Secretary of Pasaman Barat Regency

**Tabel**  
**Table** 2.2.3

**Jumlah Banyaknya Keputusan DPRD Menurut Jenis Keputusan di Kabupaten Pasaman Barat, 2017-2019**  
*The number of Council Decisions by Type of Decision in Pasaman Barat Regency in Pasaman Barat Regency, 2017-2019*

<b>Jenis Keputusan</b> <b>Type of Decision</b>	<b>2017</b>	<b>2018</b>	<b>2019</b>
(1)	(2)	(3)	(4)
Peraturan Daerah	15	34	13
Keputusan DPRD	10	21	18
Keputusan Pimpinan DPRD	-	-	-
Keputusan Daerah	-	-	-
Rapat-rapat	-	-	-
Lainnya	-	-	-

Sumber/Source: Sekretariat DPRD Kabupaten Pasaman Barat / *Representative Secretary of Pasaman Barat Regency*



## 2.3 SUMBER DAYA MANUSIA HUMAN RESOURCES

**Tabel** 2.3.1 **Jumlah Pegawai Negeri Sipil Menurut Jabatan dan Jenis Kelamin di Kabupaten Pasaman Barat, Desember 2018 dan Desember 2019**  
**Table** 2.3.1 **Number of Civil Servants by Occupation and Sex in Pasaman Barat Regency, Desember 2018 dan Desember 2019**

Jabatan <i>Occupation</i>	2018		Jumlah <i>Total</i>
	Laki-laki <i>Male</i>	Perempuan <i>Female</i>	
(1)	(2)	(3)	(4)
Fungsional Tertentu <i>Specific Functional</i>	768	2 445	3 213
Fungsional Umum <i>Staf General Functional</i>	380	257	637
Struktural/ <i>Structural</i>	434	305	739
Eselon V/5th Echelon	-	-	-
Eselon IV/4th Echelon	274	267	541
Eselon III/3rd Echelon	136	35	171
Eselon II/2nd Echelon	24	3	27
Eselon I/1st Echelon	-	-	-
<b>Jumlah/Total</b>	<b>1 582</b>	<b>3 007</b>	<b>4 589</b>

Lanjutan Tabel/*Continued Table 2.3.1*

Jabatan <i>Occupation</i>	2019		Jumlah <i>Total</i>
	Laki-laki <i>Male</i>	Perempuan <i>Female</i>	
(1)	(5)	(6)	(7)
Fungsional Tertentu <i>Specific Functional</i>	780	2 555	3 335
Fungsional Umum <i>Staf General Functional</i>	339	268	607
Struktural/ <i>Structural</i>	448	300	748
Eselon V/5th Echelon	-	-	-
Eselon IV/4th Echelon	285	260	545
Eselon III/3rd Echelon	138	34	172
Eselon II/2nd Echelon	25	6	31
Eselon I/1st Echelon	-	-	-
<b>Jumlah/<i>Total</i></b>	<b>1 567</b>	<b>3 123</b>	<b>4 690</b>

Sumber/*Source*: Badan Kepegawaian dan Pengembangan SDM Kabupaten Pasaman Barat / *Human Resources Official and Development Affairs Boards Of Pasaman Barat*

**Tabel**  
**Table 2.3.2**

**Jumlah Pegawai Negeri Sipil Menurut Tingkat Pendidikan dan Jenis Kelamin di Kecamatan Pasaman Barat, Desember 2018 dan Desember 2019**  
**Number of Civil Servants by Educational Level and Sex in Pasaman Barat Regency, December 2018 and December 2019**

Tingkat Pendidikan <i>Educational Level</i>	2018		
	Laki-laki <i>Male</i>	Perempuan <i>Female</i>	Jumlah <i>Total</i>
(1)	(2)	(3)	(4)
Sampai dengan SD <i>Up to Primary School</i>	10	3	13
SMP/Sederajat <i>General Vocational Junior High School</i>	23	4	27
SMA/Sederajat <i>General/Vocational Senior High School</i>	376	430	806
Diploma I, II/Akta I, II <i>Diploma I, II/Akta I, II</i>	181	645	826
Diploma III/Akta III/Sarjana Muda <i>Diploma III/Akta III/Bachelor</i>	150	586	736
Tingkat Sarjana/Doktor/Ph.D <i>University Graduates</i>	842	1 339	2 181
<b>Jumlah/Total</b>	<b>1 582</b>	<b>3 007</b>	<b>4 589</b>

Lanjutan Tabel/*Continued Table 2.3.2*

Tingkat Pendidikan <i>Educational Level</i>	2019		
	Laki-laki <i>Male</i>	Perempuan <i>Female</i>	Jumlah <i>Total</i>
(1)	(2)	(3)	(4)
Sampai dengan SD <i>Up to Primary School</i>	7	2	9
SMP/Sederajat <i>General Vocational Junior High School</i>	16	1	17
SMA/Sederajat <i>General/Vocational Senior High School</i>	323	342	665
Diploma I, II/Akta I, II <i>Diploma I, II/Akta I, II</i>	148	551	699
Diploma III/Akta III/Sarjana Muda <i>Diploma III/Akta III/Bachelor</i>	137	634	771
Tingkat Sarjana/Doktor/Ph.D <i>University Graduates</i>	936	1 593	2 529
<b>Jumlah/Total</b>	<b>1 567</b>	<b>3 123</b>	<b>4 690</b>

Sumber/Source: Badan Kepegawaian dan Pengembangan SDM Kabupaten Pasaman Barat / *Human Resources Official and Development Affairs Boards Of Pasaman Barat*

**Tabel**  
**Table** 2.3.3

**Jumlah Pegawai Negeri Sipil Menurut Tingkat  
Kepangkatan dan Jenis Kelamin di Kabupaten Pasaman  
Barat, Desember 2018 dan Desember 2019**  
*Number of Civil Servants by Hierarchy and Sex in Pasaman  
Barat Regency, December 2018 and December 2019*

Pangkat/Golongan/Ruang <i>Hierarchy</i>	2018		Jumlah <i>Total</i>
	Laki-laki <i>Male</i>	Perempuan <i>Female</i>	
(1)	(2)	(3)	(4)
Golongan I/Range I	17	3	20
Golongan II/Range II	271	434	705
Golongan III/Range III	770	1 726	2 496
Golongan IV/Range IV	524	844	1 368
<b>Jumlah/Total</b>	<b>1 582</b>	<b>3 007</b>	<b>4 589</b>

Lanjutan Tabel/*Continued Table 2.3.3*

Pangkat/Golongan/Ruang <i>Hierarchy</i>	2019		
	Laki-laki <i>Male</i>	Perempuan <i>Female</i>	Jumlah <i>Total</i>
(1)	(2)	(3)	(4)
Golongan I/Range I	5	2	7
Golongan II/Range II	246	346	592
Golongan III/Range III	819	1 978	2 797
Golongan IV/Range IV	497	797	1 294
<b>Jumlah/Total</b>	<b>1 567</b>	<b>3 123</b>	<b>4 690</b>

Sumber/Source: Badan Kepegawaian dan Pengembangan SDM Kabupaten Pasaman Barat / *Human Resources Official and Development Affairs Boards Of Pasaman Barat*

**Tabel**  
**Table 2.3.4****Jumlah Pegawai Negeri Sipil Menurut Dinas/Instansi  
Pemerintah dan Jenis Kelamin di Kecamatan Pasaman  
Barat, 2019**  
*Number of Civil Servants by Institution and Sex in Pasaman  
Barat Regency, 2019*

<b>Dinas Institution</b>	<b>Laki-laki Male</b>	<b>Perempuan Female</b>	<b>Jumlah Total</b>
(1)	(2)	(3)	(4)
<b>A. PERANGKAT DAERAH</b>			
SEKRETARIAT DAERAH	54	25	79
SEKRETARIAT DPRD	23	6	29
SEKRETARIAT KPUD	2	-	2
BADAN ASET DAN PENDAPATAN DAERAH	14	17	31
BADAN PENGELOLAAN KEUANGAN DAERAH	6	13	19
DINAS KEPEMUDAAN DAN OLAHRAGA	19	4	23
DINAS KESEHATAN	102	625	727
DINAS KOPERASI USAHA KECIL DAN MENENGAH	14	13	27
DINAS LINGKUNGAN HIDUP	22	15	37
DINAS PARIWISATA	8	12	20
DINAS PEKERJAAN UMUM DAN PENATAAN RUANG	70	11	81
DINAS PENDIDIKAN DAN KEBUDAYAAN	736	1,919	2,655
DINAS PENGENDALIAN PENDUDUK DAN KELUARGA BERENCANA, PEMBERDAYAAN PEREMPUAN DAN PERLINDUNGAN ANAK	10	34	44
DINAS PERHUBUNGAN	29	5	34

Lanjutan Tabel/*Continued Table 2.3.4*

<b>Dinas Institution</b>	<b>Laki-laki Male</b>	<b>Perempuan Female</b>	<b>Jumlah Total</b>
(1)	(2)	(3)	(4)
DINAS PERIKANAN	16	9	25
DINAS PERKEBUNAN	23	10	33
DINAS SOSIAL	10	8	18
DINAS TANAMAN PANGAN HOLTIKULTURA DAN PETERNAKAN	39	39	78
DINAS TENAGA KERJA	13	8	21
<b>B. LEMBAGA TEKNIS</b>			
INSPEKTORAT	21	16	37
BADAN PERENCANAAN PEMBANGUNAN DAERAH	14	15	29
BADAN KEPEGAWAIAN DAN PENGEMBANGAN SUMBER DAYA MANUSIA	16	18	34
SATUAN POLISI PAMONG PRAJA DAN KEBAKARAN	30	1	31
DINAS PENANAMAN MODAL DAN PELAYANAN PERIZINAN TERPADU SATU PINTU	11	14	25
DINAS PEMBERDAYAAN MASYARAKAT DAN NAGARI	14	9	23
DINAS KOMUNIKASI DAN INFORMATIKA	13	5	18
DINAS PERUMAHAN DAN KAWASAN PERMUKIMAN	18	6	24
RUMAH SAKIT UMUM DAERAH	45	141	186
DINAS KEPENDUDUKAN DAN PENCATATAN SIPIL	8	15	23
BADAN KESATUAN BANGSA DAN POLITIK	12	4	16



Lanjutan Tabel/*Continued Table 2.3.4*

<b>Dinas Institution</b>	<b>Laki-laki Male</b>	<b>Perempuan Female</b>	<b>Jumlah Total</b>
(1)	(2)	(3)	(4)
DINAS KETAHANAN PANGAN	10	8	18
DINAS KEARSIPAN DAN PERPUSTAKAAN	11	14	25
BADAN PENANGGULANGAN BENCANA DAERAH	16	6	22
RSUD PRATAMA	3	22	25
<b>C. KECAMATAN</b>			
<b>KECAMATAN GUNUNG TULEH</b>	12	2	14
KECAMATAN KINALI	11	5	16
KECAMATAN KOTO BALINGKA	9	9	18
KECAMATAN LEMBAH MELINTANG	10	5	15
KECAMATAN LUHAK NAN DUO	10	4	14
KECAMATAN PASAMAN	11	9	20
KECAMATAN RANAH BATAHAN	13	2	15
KECAMATAN SASAK RANAH PASISIE	5	7	12
KECAMATAN SUNGAI AUR	9	2	11
KECAMATAN SUNGAI BEREMAS	11	6	17
KECAMATAN TALAMAU	14	5	19
BADAN KESATUAN BANGSA DAN POLITIK	12	4	16
<b>Jumlah/Total</b>	<b>1 567</b>	<b>3 123</b>	<b>4 690</b>

Sumber/Source: Badan Kepegawaian dan Pengembangan SDM Kabupaten Pasaman Barat / *Human Resources Official and Development Affairs Boards Of Pasaman Barat*

## 2.4 KEUANGAN DAERAH LOCAL FINANCE

**Tabel 2.4.1 Target dan Realisasi Penerimaan PBB Menurut Kecamatan di Kabupaten Pasaman Barat , 2019**  
*Target and Realization of Taxes of Land by Subdistrict in Pasaman Barat Regency, 2019*

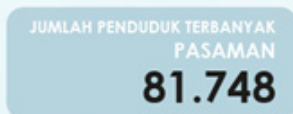

Kecamatan Subdistrict	Target/Target (Rp)	Realisasi/ Realization (Rp)	Tunggakan/ Arrears (Rp)	Persentase/ Percentage (%)
(1)	(2)	(3)	(4)	(5)
1. Sungai Beremas	97 724 538	46 745 481	50 979 057	47.83
2. Ranah Batahan	184 841 281	77 044 818	107 796 463	41.68
3. Koto Balingka	231 874 985	92 327 581	139 547 404	39.82
4. Sungai Aur	237 707 391	80 647 229	157 060 162	33.93
5. Lembah Melintang	169 345 409	76 129 577	93 215 832	44.96
6. Gunung Tuleh	261 116 181	187 387 581	73 728 600	71.76
7. Talamau	86 239 009	45 246 273	40 992 736	52.47
8. Pasaman	920 847 738	426 637 465	494 210 273	46.33
9. Luhak Nan Duo	274 907 340	147 469 837	127 437 503	53.64
10. Sasak Ranah Pasisie	49 565 884	36 912 233	12 653 651	74.47
11. Kinali	688 582 709	308 937 864	379 644 845	44.87
<b>Kabupaten Pasaman Barat</b>	<b>3 202 752 465</b>	<b>1 525 485 939</b>	<b>1 677 266 526</b>	<b>47.63</b>

Sumber/Source: Badan Aset dan Pendapatan Daerah Kabupaten Pasaman Barat / Assets and Financial Regional Service of Pasaman Barat Regency



## Penduduk dan Ketenagakerjaan

*Population and Employment*



Tingkat Pengangguran Terbuka (TPT)  
Kabupaten Pasaman Barat, 2019



Total  
4,64

Laki-laki

3,98

Perempuan

5,89



**PENJELASAN TEKNIS**

**TECHNICAL NOTES**

- |  |   |
|--|---|
| <ol style="list-style-type: none"> <li>1. Sumber utama data kependudukan adalah sensus penduduk yang dilakukan setiap sepuluh tahun sekali. Sensus penduduk telah dilaksanakan sebanyak enam kali sejak indonesia merdeka yaitu tahun 1961, 1971, 1980, 1990, 2000, dan 2010. Dalam publikasi ini data yang disajikan merupakan hasil SP2000 dan SP2010.</li> <li>2. Di dalam sensus penduduk, pencacahan dilakukan terhadap seluruh penduduk yang berdomisili di wilayah teritorial Indonesia termasuk warga negara asing kecuali anggota korps diplomatik kecuali anggota korps diplomatik negara sahabat beserta keluarganya.</li> <li>3. Metode pengumpulan data dalam sensus dilakukan dengan wawancara antara petugas sensus dengan responden dan juga melalui e-census. Pencatatan penduduk menggunakan konsep usual residence yaitu konsep dimana penduduk biasa bertempat tinggal.</li> <li>4. Penduduk Indonesia adalah semua orang yang berdomisili di wilayah teritorial Republik Indonesia selama 6 bulan atau lebih dan atau mereka yang berdomisili kurang dari 6 bulan tetapi bertujuan menetap.</li> <li>5. Rata-rata pertumbuhan penduduk</li> </ol> | <ol style="list-style-type: none"> <li>1. <i>The main source of demographic data is population census, which is conducted every ten years. Population census has been conducted six times since Indonesia's independence: 1961,1971,1990, 1990,2000 and 2012. This publication is the result of the 2000 and 2010 population census.</i></li> <li>2. <i>The population census enumerates all residents domicile in the entire territory of republic of Indonesia including foreign citizenship except the diplomatic corps members and their families.</i></li> <li>3. <i>The method of data collection in a population census carried out by interviews with respondents and ecensus. Enumeration of the population uses the concept of usual residence", which is the concept of places where people usually live".</i></li> <li>4. <i>The population of Indonesia are all residents of the entire territory of republic of Indonesia who have stayed for six months or longer, and those who intended to stay more than six month even though their length of stay is less than six months.</i></li> <li>5. <i>The average growth rate of</i></li> </ol> |
|--|---|

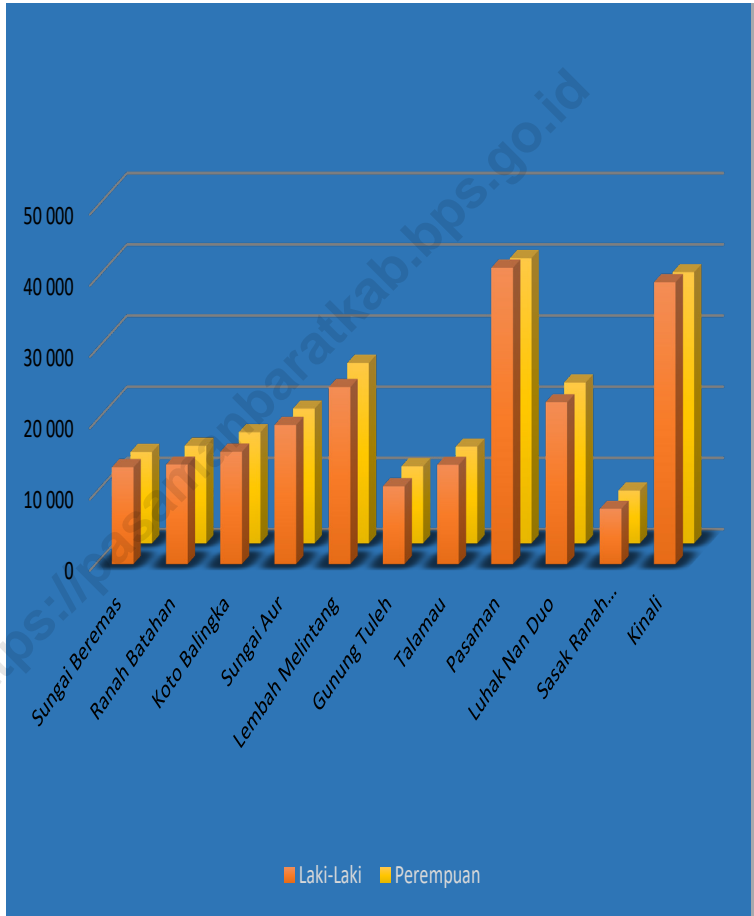
- adalah angka yang menunjukkan tingkat pertambahan penduduk pertahun dalam jangka waktu tertentu
6. Kepadatan Penduduk adalah banyaknya penduduk per kilometer persegi.
  7. Rumah tangga adalah seseorang atau sekelompok orang yang mendiami sebagian atau seluruh bangunan fisik/sensus, dan biasanya tinggal bersama serta pengelolaan makan dari satu dapur. Yang dimaksud makan dari satu dapur adalah jika pengurusan kebutuhan sehari-harinya dikelola bersama-sama menjadi satu.
  8. Rasio jenis kelamin adalah perbandingan antara banyaknya penduduk laki-laki dengan banyaknya penduduk laki-laki dengan banyaknya penduduk perempuan pada suatu daerah dan waktu tertentu. Biasanya laki-laki untuk 100 penduduk perempuan.
  9. Anggota rumah tangga adalah semua orang yang biasanya bertempat tinggal di usatu rumah tangga, baik yang berada di rumah pada waktu pencacahan maupun yang sementara tidak ada.
  10. Rata-rata anggota rumah tangga adalah angka yang menunjukkan rata-rata jumlah anggota rumah tangga per rumah tangga.
  11. Penduduk usia kerja adalah penduduk yang berumur 15 tahun ke atas.
- population is the annual population growth rate over a certain periods.*
6. *Population density is the number of inhabitants per square kilometer.*
  7. *Household is an individual or group of people living in a physical/census building unit or part of it and usually commit on a common provision for food and other essential of living. Common provision for food means one organizing daily needs for all of household members.*
  8. *Sex ratio is the ratio of males population to female population in a given area and time, usually expressed as the number of males for every 100 females.*
  9. *Household member are those who usually lives in a household regardless of their location at the time of enumeration.*
  10. *Average household size is the average number of household members per household.*
  11. *Working age population is persons of 15 years and over.*

12. Angkatan kerja adalah penduduk usia kerja (15 tahun ke atas) yang bekerja, punya pekerjaan namun sementara tidak bekerja, dan pengangguran.
  13. Bekerja adalah kegiatan ekonomi yang dilakukan oleh seseorang dengan maksud memperoleh atau membantu memperoleh pendapatan atau keuntungan dan lamanya bekerja paling sedikit 1 jam secara terus menerus dalam seminggu yang lalu (termasuk pekerja keluarga tanpa upah yang membantu dalam suatu usaha/kegiatan ekonomi).
  14. Jumlah jam kerja seluruhnya adalah jumlah jam kerja yang digunakan untuk bekerja (tidak termasuk jam kerja istirahat resmi dan jam kerja yang digunakan untuk hal-hal di luar pekerjaan).
  15. Lapangan usaha adalah bidang kegiatan dari pekerjaan/tempat bekerja di mana seseorang bekerja. Klasifikasi lapangan usaha mengikuti Klasifikasi Baku Lapangan Usaha Indonesia (KBLI) dalam 1 digit.
  16. Status pekerjaan adalah kedudukan seseorang dalam unit usaha/kegiatan dalam melakukan pekerjaan.
12. *Labor force or economically active are persons of 15 years and over, who in the previous week were working, temporarily absent from work but having jobs, and unemployment.*
  13. *Working is economic activity conducted by a person and intended to earn income by doing work or helping to do work at least one hour continuously during the reference week (including unpaid family worker/s for any economic activity).*
  14. *Total working hours is the total hours spent by an employee to perform all jobs (excluding the time used for other activities which are not classified as work).*
  15. *Industry is field of a person's activity or establishment. The classification of industries follows the Indonesia Standard Industrial Classification (KBLI) in one digit.*
  16. *Employment status is the status of a person at his place of work or establishment where he was employed.*



**Gambar** 3.1  
**Figures**

**Jumlah Penduduk Menurut Jenis Kelamin di Kabupaten Pasaman Barat, 2019**  
*Population by Sex in Pasaman Barat Regency, 2019*

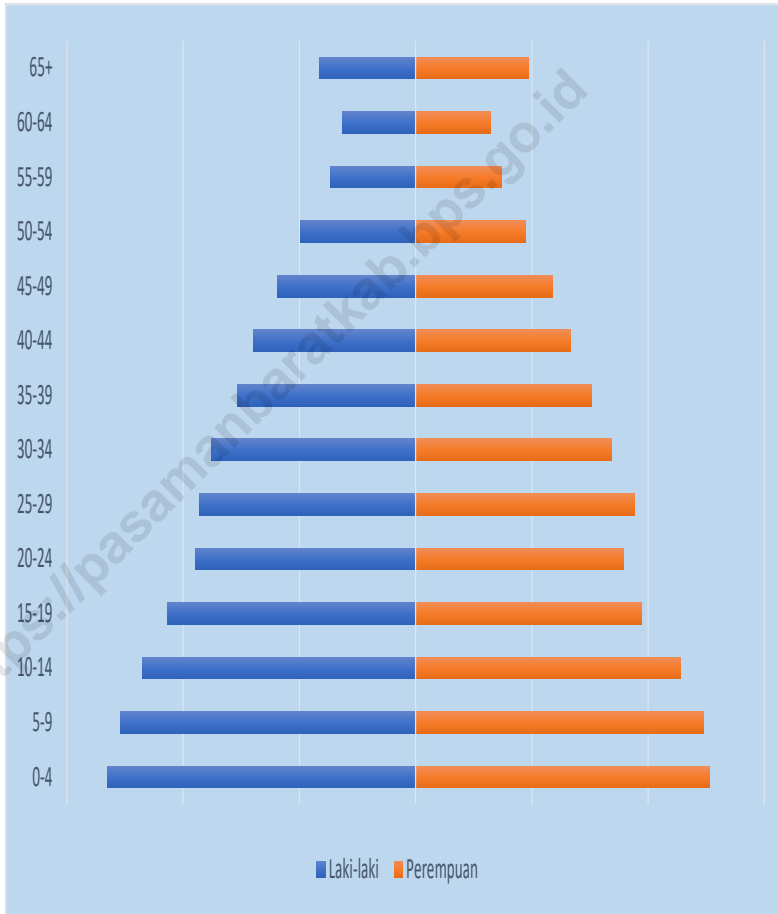


Catatan/Note: <sup>1</sup> Data dari Hasil Proyeksi Penduduk Indonesia 2010–2035 / Data from the result of Indonesia Population Projection 2015–2035

Sumber/Source: Badan Pusat Statistik Kabupaten Pasaman Barat / BPS-Statistics of Pasaman Barat Regency

**Gambar** 3.2  
**Figures**

**Piramida Penduduk Menurut Kelompok Umur dan Jenis Kelamin di Kabupaten Pasaman Barat, 2019**  
*The Population of Pyramid by Age Group and Sex in Pasaman Barat Regency, 2019*



Catatan/Note: <sup>1</sup>Data dari Hasil Proyeksi Penduduk Indonesia 2010–2035 /Data from the result of Indonesia Population Projection 2015–2035

Sumber/Source: Badan Pusat Statistik Kabupaten Pasaman Barat / BPS-Statistics of Pasaman Barat Regency

### 3.1 PENDUDUK POPULATION

**Tabel 3.1.1 Penduduk, Laju Pertumbuhan Penduduk per Tahun, Distribusi Persentase Penduduk, Kepadatan Penduduk, Rasio Jenis Kelamin Penduduk Menurut Kecamatan di Kabupaten Pasaman barat, 2019**  
*Population, Annual Population Growth Rate, Percentage Distribution of Population, Population Density, and Population Sex Ratio by Subdistrict in Pasaman Barat Regency, 2019*

Kecamatan Subdistrict	Penduduk (ribu) Population (thousand)	Laju Pertumbuhan Penduduk per Tahun 2018–2019 Annual Population Growth Rate (%) 2018–2019
(1)	(2)	(3)
1. Sungai Beremas	26 471	0,15
2. Ranah Batahan	27 721	0,14
3. Koto Balingka	31 442	0,13
4. Sungai Aur	38 511	0,06
5. Lembah Melintang	50 257	0,11
6. Gunung Tuleh	21 748	0,09
7. Talamau	27 470	0,06
8. Pasaman	81 748	0,39
9. Luhak Nan Duo	45 402	0,29
10. Sasak Ranah Pasisie	15 200	0,04
11. Kinali	77 752	0,28
<b>Pasaman Barat</b>	<b>443 722</b>	<b>2,19</b>

Lanjutan Tabel/*Continued Table 3.1.1*

Kecamatan <i>Subdistrict</i>	Persentase Penduduk <i>Percentage of Total Population</i>	Kepadatan Penduduk per km <sup>2</sup> <i>Population Density per sq.km</i>
(1)	(7)	(8)
1. Sungai Beremas	5,97	60,10
2. Ranah Batahan	6,25	78,11
3. Koto Balingka	7,09	92,26
4. Sungai Aur	8,68	91,66
5. Lembah Melintang	11,33	190,53
6. Gunung Tuleh	4,90	47,91
7. Talamau	6,19	84,72
8. Pasaman	18,42	160,63
9. Luhak Nan Duo	10,23	260,62
10. Sasak Ranah Pasisie	3,43	122,87
11. Kinali	17,52	161,10
<b>Pasaman Barat</b>	<b>100</b>	<b>114,13</b>

Lanjutan Tabel/*Continued Table 3.1.1*

Kecamatan <i>Subdistrict</i>	Rasio Jenis Kelamin <i>Population Sex Ratio</i>
(1)	(11)
1. Sungai Beremas	105,89
2. Ranah Batahan	101,91
3. Koto Balingka	100,93
4. Sungai Aur	103,13
5. Lembah Melintang	98,02
6. Gunung Tuleh	99,61
7. Talamau	101,87
8. Pasaman	103,34
9. Luhak Nan Duo	102,32
10. Sasak Ranah Pasisie	104,75
11. Kinali	104,59
<b>Pasaman Barat</b>	<b>102,42</b>

Catatan/Note: <sup>1</sup> Data dari Hasil Proyeksi Penduduk Indonesia 2010–2035 / *Data from the result of Indonesia Population Projection 2015–2035*

Sumber/Source: Badan Pusat Statistik Kabupaten Pasaman Barat / *BPS-Statistics of Pasaman Barat Regency*

**Tabel**  
**Table** 3.1.2

**Jumlah Penduduk Menurut Jenis Kelamin di Kabupaten Pasaman Barat, 2019**  
*Population by sex in Pasaman Barat Regency, 2019*

Kecamatan Subdistrict	Laki-laki Male	Perempuan Female	Jumlah Total
(1)	(2)	(3)	(4)
1. Sungai Beremas	13 616	12 850	26 471
2. Ranah Batahan	13 992	13 724	27 721
3. Koto Balingka	15 794	15 638	31 442
4. Sungai Aur	19 552	18 959	38 511
5. Lembah Melintang	24 874	25 358	50 257
6. Gunung Tuleh	10 953	10 845	21 748
7. Talamau	13 962	13 598	27 470
8. Pasaman	41 645	40 088	81 748
9. Luhak Nan Duo	22 743	22 619	45 402
10. Sasak Ranah Pasisie	7 777	7 423	15 200
11. Kinali	39 609	38 103	77 752
<b>Pasaman Barat</b>	<b>224 517</b>	<b>219 205</b>	<b>443 722</b>

Catatan/Note: <sup>1</sup> Data dari Hasil Proyeksi Penduduk Indonesia 2010–2035 /Data from the result of Indonesia Population Projection 2015–2035

Sumber/Source: Badan Pusat Statistik Kabupaten Pasaman Barat / BPS-Statistics of Pasaman Barat Regency

**Tabel**  
**Table** 3.1.3

**Jumlah Penduduk Menurut Kelompok Umur dan Jenis Kelamin di Kabupaten Pasaman Barat, 2019**  
*Population by Age Group and Sex in Pasaman Barat Regency, 2019*

Kecamatan Subdistrict	Laki-laki Male	Perempuan Female	Jumlah Total
(1)	(2)	(3)	
0-4	26 511	25 319	51 830
5-9	25 419	24 815	50 234
10-14	23 463	22 773	46 236
15-19	21 317	19 445	40 762
20-24	18 890	17 896	36 786
25-29	18 577	18 802	37 379
30-34	17 561	16 825	34 386
35-39	15 293	15 144	30 437
40-44	13 969	13 301	27 270
45-49	11 857	11 800	23 657
50-54	9 890	9 483	19 373
55-59	7 285	7 386	14 671
60-64	6 250	6 465	12 715
65+	8 235	9 751	17 986
<b>Pasaman Barat</b>	<b>224 517</b>	<b>219 205</b>	<b>443 722</b>

Catatan/Note: <sup>1</sup>Data dari Hasil Proyeksi Penduduk Indonesia 2010–2035 /Data from the result of Indonesia Population Projection 2015–2035

Sumber/Source: Badan Pusat Statistik Kabupaten Pasaman Barat / BPS-Statistics of Pasaman Barat Regency

### 3.2 KETENAGAKERJAAN EMPLOYMENT

**Tabel 3.2.1 Penduduk Berumur 15 Tahun ke Atas Menurut Kelompok Umur dan Jenis Kegiatan Selama Seminggu yang Lalu di Kabupaten Pasaman Barat, 2019**  
*Population 15 Years of Age and Over by Age Group and Type of Activity During the Previous Week, 2019*

Kelompok Umur <i>Age Group</i>	Angkatan Kerja / <i>Economically Active</i>		
	Bekerja <i>Working</i>	Pengangguran / <i>Unemployment</i>	Jumlah Angkatan Kerja / <i>Total of Economically Active</i>
(1)	(2)	(3)	(4)
15-19	8 384	573	8 957
20-24	21 290	3 793	25 083
25-34	47 539	3 719	51 258
35-44	43 596	659	44 255
45-54	35 595	272	35 867
55-64	19 627	-	19 627
65+	9 340	-	9 340
<b>Pasaman Barat</b>	<b>185 371</b>	<b>9 016</b>	<b>194 387</b>



Lanjutan Tabel/*Continued Table 3.2.1*

Kelompok Umur <i>Age Group</i>	Persentase Bekerja Terhadap Angkatan Kerja <i>Percentage of Working to Economically Active</i>	Sekolah <i>Attending School</i>	Angkatan Kerja / <i>Economically Active</i>		
			Mengurus Rumah Tangga <i>House keeping</i>	Lainnya <i>Others</i>	Jumlah Bukan Angkatan Kerja <i>Total of Not Economically Active</i>
(1)	(2)	(3)	(4)	(5)	(6)
15-19	93,60	25 393	4 029	3 195	32 617
20-24	84,88	1 283	9 614	1 542	12 439
25-34	92,74	-	18 774	1 350	20 124
35-44	98,51	-	11 861	259	12 120
45-54	99,24	-	7 285	1 695	8 980
55-64	100,00	-	6 890	1 476	8 366
65+	100,00	-	4 708	3 500	8 208
<b>Pasaman Barat</b>	<b>95,36</b>	<b>26 676</b>	<b>63 161</b>	<b>13 017</b>	<b>102 854</b>

Lanjutan Tabel/*Continued Table* 3.2.1

<b>Kelompok Umur Age Group</b>	<b>Jumlah Total</b>	<b>Persentase Angkatan Kerja Terhadap Penduduk Usia Kerja Percentage of Economically Active To Working Age Population</b>
(1)	(2)	(3)
15-19	41 574	21,54
20-24	37 522	66,85
25-34	71 382	71,81
35-44	56 375	78,50
45-54	44 847	79,98
55-64	27 993	70,11
65+	17 548	53,23
<b>Pasaman Barat</b>	<b>297 241</b>	<b>65,40</b>

Sumber/*Source*: BPS, Survei Angkatan Kerja Nasional (Sakernas) Agustus / BPS-Statistics Indonesia, August National Labor Force Survei

**Tabel** 3.2.2  
**Table**

**Jumlah Penduduk Berumur 15 Tahun Keatas Menurut Jenis Kegiatan Selama Seminggu yang Lalu dan Jenis Kelamin di Kabupaten Pasaman Barat, 2019**  
*Population Aged 15 Years and Over by Type of Activity During The Previous Week and Sex in Pasaman Barat Regency, 2019*

Kegiatan Utama Main Activity	Jenis Kelamin / Economically Active		
	Bekerja Working	Pengangguran Unemployment	Jumlah Angkatan Kerja Total of Economically Active
(1)	(2)	(3)	(4)
Angkatan Kerja/Economically Active	127 302	67 085	194 387
Bekerja/Working	122 238	63 133	185 371
Pengangguran Terbuka/ Unemployment	5 064	3 952	9 016
Bukan Angkatan Kerja /Economically Inactive	22 372	80 482	102 854
Sekolah/Attending School	12 864	13 812	26 676
Mengurus Rumah Tangga/Housekeeping	3 163	59 998	63 161
Lainnya/Others	6 345	6 672	13 017
<b>Pasaman Barat</b>	<b>149 674</b>	<b>147 567</b>	<b>297 241</b>

Sumber/Source: BPS, Survei Angkatan Kerja Nasional (Sakernas) Agustus / BPS-Statistics Indonesia, August National Labor Force Survei

**Tabel 3.2.3**  
**Table**

**Penduduk Berumur 15 Tahun ke Atas Menurut Pendidikan Tertinggi yang Ditamatkan dan Jenis Kegiatan Selama Seminggu yang Lalu di Kabupaten Pasaman Barat, 2019**  
*Population 15 Years of Age and Educational Attainment by Age Group and Type of Activity During the Previous Week, 2019*

Pendidikan Tertinggi yang Ditamatkan <i>Educational Attainment</i>	Angkatan Kerja / <i>Economically Active</i>		
	Bekerja <i>Working</i>	Pengangguran <i>Unemployment</i>	Jumlah Angkatan Kerja <i>Total of Economically Active</i>
(1)	(2)	(3)	(4)
<=SD/MI <i>&lt;= Elementary School</i>	84 379	3 235	87 614
SMP/MTs <i>Junior High School</i>	38 840	1 523	40 363
SMA/MA <i>Senior High School</i>	44 593	3 273	47 866
Diploma <i>Diploma</i>	3 714	-	3 714
Sarjana <i>College</i>	13 845	985	14 830
<b>Pasaman Barat</b>	<b>185 371</b>	<b>9 016</b>	<b>194 387</b>

Lanjutan Tabel/*Continued Table* 3.2.3

Pendidikan Tertinggi yang Ditamatkan <i>Educational Attainment</i>	Persentase Bekerja Terhadap Angkatan Kerja <i>Percentage of Working to Economically Active</i>	Angkatan Kerja / <i>Economically Active</i>			Jumlah Bukan Angkatan Kerja <i>Total of Not Economically Active</i>
		Sekolah <i>Attending School</i>	Mengurus Rumah Tangga <i>House keeping</i>	Lainnya <i>Others</i>	
(1)	(2)	(3)	(4)	(5)	(6)
<=SD/MI <i>&lt;= Elementary School</i>	96,31	6 240	28 424	8 993	43 657
SMP/MTs <i>Junior High School</i>	96,23	17 155	14 362	783	32 300
SMA/MA <i>Senior High School</i>	93,16	3 281	17 516	2 785	23 582
Diploma <i>Diploma</i>	100,00	0	1 511	197	1 708
Sarjana <i>College</i>	93,36	0	1 348	259	1 607
<b>Pasaman Barat</b>	<b>95,36</b>	<b>26 676</b>	<b>63 161</b>	<b>13 017</b>	<b>102 854</b>

Lanjutan Tabel/*Continued Table* 3.2.3

<b>Pendidikan Tertinggi yang Ditamatkan</b> <i>Educational Attainment</i>	<b>Jumlah Total</b>	<b>Persentase Angkatan Kerja Terhadap Penduduk Usia Kerja</b> <i>Percentage of Economically Active To Working Age Population</i>
(1)	(2)	(3)
<=SD/MI <i>&lt;= Elementary School</i>	131 271	66,74
SMP/MTs <i>Junior High School</i>	72 663	55,55
SMA/MA <i>Senior High School</i>	71 448	66,99
Diploma <i>Diploma</i>	5 422	68,50
Sarjana <i>College</i>	16 437	90,22
<b>Pasaman Barat</b>	<b>297 241</b>	<b>65,40</b>

Sumber/*Source*: BPS, Survei Angkatan Kerja Nasional (Sakernas) Agustus / BPS-Statistics Indonesia, August National Labor Force Survei

**Tabel** 3.2.4  
**Table**

**Jumlah Penduduk Berumur 15 Tahun Ke Atas yang Bekerja Selama Seminggu yang Lalu Menurut Status Pekerjaan Utama dan Lapangan Kerja Utama di Kabupaten Pasaman Barat, 2019**  
*Population Aged 15 Years and Over Who Worked During the Previous Week by Main Employment Status and Main Industry in Pasaman Barat Regency, 2019*

Status Pekerjaan Utama <i>Main Employment Status</i>	Lapangan Pekerjaan Utama/ <i>Main Industry</i>			Jumlah <i>Total</i>
	Pertanian <i>Agriculture</i>	Industri Pengolahan <i>Manufacturing Industry</i>	Jasa <i>Service</i>	
(1)	(2)	(3)	(4)	(5)
Berusaha sendiri <i>Own account worker</i>	15 600	894	13 841	30 335
Berusaha dibantu buruh tidak tetap/buruh tak dibayar <i>Employer assisted by temporary worker/unpaid worker</i>	26 683	490	9 848	37 021
Berusaha dibantu buruh tetap/buruh dibayar <i>Employer assisted by permanent worker/paid worker</i>	6 192	1 135	3 501	10 828
Buruh/Karyawan/Pegawai <i>Employee</i>	18 759	5 254	30 479	54 492
Pekerja bebas di pertanian <i>Casual agricultural worker</i>	21 623	0	0	21 623
Pekerja bebas di non pertanian <i>Casual non-agricultural worker</i>	0	2 803	6 340	9 143
Pekerja keluarga/tak dibayar <i>Family Worker/Unpaid Worker</i>	14 568	457	6 904	21 929
<b>Pasaman Barat</b>	<b>103 425</b>	<b>11 033</b>	<b>70 913</b>	<b>185 371</b>

Sumber/*Source*: BPS, Survei Angkatan Kerja Nasional (Sakernas) Agustus / BPS-Statistics Indonesia, August National Labor Force Survei

**Tabel 3.2.5**  
**Table**

**Jumlah Penduduk Berumur 15 Tahun Ke Atas yang Bekerja Selama Seminggu yang Lalu Menurut Status Pekerjaan Utama dan Jenis Kelamin di Kabupaten Pasaman Barat, 2019**  
*Population Aged 15 Years and Over Who Worked During the Previous Week by Main Employment Status and Sex in Pasaman Barat Regency, 2019*

Status Pekerjaan Utama <i>Main Employment Status</i>	Jenis Kelamin / Sex		Jumlah Total
	Laki-laki <i>Male</i>	Perempuan <i>Female</i>	
(1)	(2)	(3)	(5)
Berusaha sendiri <i>Own account worker</i>	21 679	8 656	30 335
Berusaha dibantu buruh tidak tetap/ buruh tak dibayar <i>Employer assisted by temporary worker/ unpaid worker</i>	21 889	15 132	37 021
Berusaha dibantu buruh tetap/buruh di bayar <i>Employer assisted by permanent worker/ paid worker</i>	9 232	1 596	10 828
Buruh/Karyawan/Pegawai <i>Employee</i>	38 575	15 917	54 492
Pekerja bebas di pertanian <i>Casual agricultural worker</i>	16 630	4 993	21 623
Pekerja bebas di non pertanian <i>Casual non-agricultural worker</i>	7 488	1 655	9 143
Pekerja keluarga/tak dibayar <i>Family Worker/Unpaid Worker</i>	6 745	15 184	21 929
<b>Pasaman Barat</b>	<b>122 238</b>	<b>63 133</b>	<b>185 371</b>

Sumber/Source: BPS, Survei Angkatan Kerja Nasional (Sakernas) Agustus / BPS-Statistics Indonesia, August National Labor Force Survei



**Tabel** 3.2.6  
**Table**

**Jumlah Pencari Kerja Terdaftar Menurut Tingkat Pendidikan Tertinggi yang Ditamatkan dan Jenis Kelamin di Kabupaten Pasaman Barat, 2019**  
**Number of Registered Job Applicants by Educational Attainment and Sex in Pasaman Barat Regency, 2019**

Status Pekerjaan Utama <i>Main Employment Status</i>	Jenis Kelamin / Sex		Jumlah <i>Total</i>
	Laki-laki <i>Male</i>	Perempuan <i>Female</i>	
(1)	(2)	(3)	(5)
Tidak/Belum Pernah Sekolah <i>No Schooling</i>	-	-	-
Tidak/Belum Tamat SD <i>Not Yet Completed Primary School</i>	-	-	-
Sekolah Dasar <i>Primary School</i>	19	1	20
Sekolah Menengah Pertama <i>Junior High School</i>	22	1	23
Sekolah Menengah Atas <i>Senior High School</i>	226	154	380
Sekolah Menengah Atas Kejuruan/Vocational Senior High School	231	105	336
Diploma I/II/III/Akademi <i>Diploma I/II/III/Academy</i>	21	51	72
Universitas (DIV dan S1) <i>University (DIV and S1)</i>	161	228	389
Universitas (S2) <i>University (S2)</i>	1	-	1
<b>Pasaman Barat</b>	<b>681</b>	<b>540</b>	<b>1 221</b>

Sumber/Source: Dinas Tenaga Kerja Kabupaten Pasaman Barat / Manpower Services of Pasaman Barat Regency

### JUMLAH NAGARI YANG MEMILIKI FASILITAS KESEHATAN, 2020



RUMAH SAKIT	2
RUMAH SAKIT BERSALIN	1
POLIKLINIK	7
PUSKESMAS	21
PUSKESMAS PEMBANTU	34

### GAMBARAN KEMISKINAN KABUPATEN PASAMAN BARAT, 2019



PERSENTASE  
PENDUDUK  
MISKIN  
(P0)

7,14

INDEKS  
KEDALAMAN  
KEMISKINAN  
(P1)

0,81

INDEKS  
KEPARAHAN  
KEMISKINAN  
(P2)

0,17

GARIS KEMISKINAN

RP 417.742



**PENJELASAN TEKNIS**

1. Tidak/belum pernah sekolah adalah mereka yang tidak pernah atau belum pernah terdaftar dan tidak pernah atau belum pernah aktif mengikuti pendidikan di suatu jenjang pendidikan formal. Termasuk juga yang tamat/belum tamat taman kanak-kanak tetapi tidak melanjutkan ke sekolah dasar.
2. Masih bersekolah adalah mereka yang terdaftar dan aktif mengikuti pendidikan formal dan pendidikan nonformal (Paket A, B, dan C), baik pendidikan dasar, menengah maupun pendidikan tinggi. Bagi mahasiswa yang sedang cuti di anggap masih bersekolah.
3. Tidak bersekolah lagi adalah mereka yang pernah terdaftar dan aktif mengikuti pendidikan di suatu jenjang pendidikan formal dan non formal (Paket A, B, dan C), tetapi pada saat pencacahan tidak lagi terdaftar dan tidak aktif mengikuti pendidikan.
4. Tamat sekolah adalah menyelesaikan pelajaran yang ditandai dengan lulus ujian akhir pada kelas atau tingkat terakhir suatu jenjang pendidikan di sekolah negeri maupun swasta dengan mendapatkan tanda tamat belajar/ijazah. Seseorang yang belum mengikuti pelajaran pada kelas tertinggi tetapi telah mengikuti ujian akhir dan lulus dianggap tamat sekolah.

**TECHNICAL NOTES**

1. *Not/ever attending school is someone who has never attended or never been registered in a formal education, such as primary, secondary and tertiary education. Those who just completed kindergarten are considered as never attended school.*
2. *Attending school is someone who is currently attending primary secondary or tertiary education, including package A, package B, or package C. College student who postpones his/her study is considered as attending school.*
3. *Not attending school anymore is someone who had enrolled and participated in formal education in the past including package A, package B, or package C, but currently does not attend school.*
4. *Completed particular level of education is someone who has completed particular level of education in private or public school and accepting graduation certificate. Someone who has never attended the highest grade but passed the final exam is considered as completed particular level of education.*

5. Dapat membaca dan menulis artinya dapat membaca dan menulis kata-kata / kalimat sederhana dengan suatu aksara tertentu.
  6. Jalur Pendidikan di Indonesia terdiri atas 1) pendidikan formal, 2) pendidikan non formal, dan 3) pendidikan informal yang ketiganya dapat saling melengkapi dan memperkaya (Undang-Undang No. 20 Tahun 2013 tentang Sistem Pendidikan Nasional).
  7. Jenjang Pendidikan Formal terdiri atas pendidikan dasar, pendidikan menengah, dan pendidikan tinggi. Jenis pendidikan yang diajarkan mencakup pendidikan umum, kejuruan, akademik, profesi, vokasi, keagamaan, dan khusus.
    - a. Pendidikan Dasar berbentuk Sekolah Dasar (SD) dan Madrasah Ibtidaiyah (MI) atau bentuk lain yang sederajat serta Sekolah Menengah Pertama (SMP) dan Madrasah Tsanawiyah (MTs), atau bentuk lain yang sederajat.
    - b. Pendidikan Menengah berbentuk Sekolah Menengah Atas (SMA), Madrasah Aliyah (MA), Sekolah Menengah Kejuruan (SMK), dan Madrasah Aliyah Kejuruan (MAK), atau bentuk lain yang sederajat.
    - c. Pendidikan Tinggi merupakan jenjang pendidikan setelah pendidikan menengah yang mencakup program pendidikan
- 
5. *Able to read and write is the ability to read and write at least a simple sentence.*
  6. *The Education System in Indonesia consists of 1) a formal education, 2) non-formal education, and 3) informal education that all three can be complementary and enriching (law No. 20 Year 2013 about The National Education System)*
  7. *The Formal Education Level consists of primary education, secondary education, and high education. The kind of education that taught consists of general education, vocational, academic, professional, religious, and specific education.*
    - a. *The Primary Education consists of Elementary School and Islamic Elementary School or other equivalent forms and Junior High School and MTs, or other equivalent forms.*
    - b. *The Secondary Education consists of the senior high school, MA, Vocational School, and Vocational Madrasah Aliyah, or other equivalent forms.*
    - c. *The High Education consists of the education level after the secondary education that consists of diplomas, bachelor, master, specialist, and doctoral degrees that are held by the college. The colleges can be academy, polytechnic, high school,*

diploma, sarjana, magister, spesialis, dan doktor yang diselenggarakan oleh perguruan tinggi. Perguruan tinggi dapat berbentuk akademi, politeknik, sekolah tinggi, institut, atau universitas.

8. Rumah sakit (RS) adalah tempat pemeriksaan dan perawatan kesehatan, biasanya berada di bawah pengawasan dokter/tenaga medis, termasuk rumah saki khusus seperti rumah sakit perawatan paru-paru dan RS Jantung.
  9. Rumah Sakit Bersalin adalah rumah sakit khusus untuk persalinan, dilengkapi pelayanan spesialis pemeriksaan kehamilan, persalinan, rawat inap dan rawat jalan ibu dan anak yang berada di bawah pengawasan dokter spesialis kandungan.
  10. Poliklinik/klinik/balai pengobatan adalah sarana kesehatan yang dipakai untuk pelayanan berobat jalan, biasanya berada di bawah pengawasan dokter/tenaga medis
  11. Puskesmas (Pusat Kesehatan Masyarakat) adalah unit pelaksana teknis dinas kesehatan kabupaten/ kota yang mempunyai fungsi utama sebagai penyelenggara pelayanan kesehatan tingkat pertama. Wilayah kerja puskesmas maksimal adalah satu kecamatan dan untuk dapat menjangkau wilayah kerjanya,
- institute, or university.*
8. *Hospital is a place for health check, usually controlled/supervised by doctors/medical personnel. Including in this category are special hospitals such lung hospital and coronary hospital.*
  9. *Maternity Hospital is a specialized hospital for childbirth, has specialist inspection service to pregnancy, childbirth, hospitalization and outpatient for mothers and children that is under the supervision of an obstetrician.*
  10. *Polyclinic/medical clinic is a health facility in which to get outpatient services, usually under the control of doctor/medical personnel.*
  11. *Public Health Center is technical implementation unit of regency health department that have the primary function as a firstlevel health care providers The working area standard of public health center is one district and to reach their working areas, public health centers have a service network covering subsidiary of public health center, mobile public*

puskesmas mempunyai jaringan pelayanan yang meliputi unit Puskesmas Pembantu (Pustu), unit Puskesmas Keliling (Puskel), dan unit bidan desa/komunitas (Peraturan Menteri Kesehatan RI No. 75 Tahun 2014 Tentang Pusat Kesehatan Masyarakat).

12. Apotek adalah suatu tempat tertentu yang digunakan untuk melakukan pekerjaan kefarmasian, dan penyaluran/penjualan obat atau bahan farmasi dan perbekalan kesehatan lainnya kepada masyarakat yang dikelola oleh tenaga apoteker (Peraturan Menteri Kesehatan RI No. 1332 Tahun 2002 Tentang Perubahan Atas Peraturan Menteri Kesehatan RI No. 922/MENKES/PER/X/1993 Tentang Ketentuan dan Tata Cara Pemberian Izin Apotek).
13. Imunisasi adalah memasukkan kuman atau racun penyakit tertentu yang sudah dilemahkan (vaksin) ke dalam tubuh dengan cara disuntik atau diminum (diteteskan dalam mulut) dengan maksud agar terjadi kekebalan tubuh terhadap penyakit tersebut.
14. BCG (Bacillus Calmette Guerin) merupakan vaksinasi untuk mencegah penyakit TBC, diberikan pada bayi baru lahir atau anak, dengan suntikan pada kulit pangkal lengan atas. Bekas suntikan kemudian akan membentuk tonjolan kecil jaringan parut pada kulit lengan

*health center units, and midwife units (Regulation of the Minister of Health of Indonesia Number 75 Year 2014 about Public Health Center).*

12. *Pharmacy is a specific place that is used for pharmaceutical jobs, and distribution/sale of drugs/ pharmaceuticals and other medical supplies to people that are administered by trained pharmacist (Regulation of the Minister of Health of Indonesia Number 1332 Year 2002 about the Changes of Regulation of the Minister of Health of Indonesia Number 922/MENKES/PER/X/1993 about Pro-vision and Procedures for Administration of Licensed Pharmacies).*
13. *Immunization is putting enervated microbe of a certain disease into human body by injection or drinking (dropping into mouth) to make the body immune to that diseas.*
14. *BCG (Bacillus Calmette Guerin) is a vaccine to prevent TBC disease, given to newborns or children, by injection at the base of the skin of the upper arm. Injection site will form little bumps of scar tissue in the skin of the upper arm. BCG injections given to children 1 times.*

- atas. Suntikan BCG diberikan kepada anak sebanyak 1 kali.
15. DPT (Difteri, Pertusis, Tetanus) merupakan vaksin untuk mencegah penyakit Difteri, Pertusis, dan Tetanus yang diberikan pada bayi berumur 3 bulan ke atas, dengan suntikan pada paha, diulang 1 bulan dan 2 bulan kemudian, sehingga suntikan imunisasi DPT lengkap pada Sumatera Barat berjumlah 3 kali (kadang-kadang selang waktu antar suntikan bisa lebih dari 1 bulan).
  16. Peristiwa tindak pidana yang dilaporkan ialah setiap peristiwa yang diterima kepolisian dari laporan masyarakat, atau peristiwa dimana pelakunya tertangkap tangan oleh kepolisian.
  17. Jumlah tindak pidana menggambarkan jumlah kasus tindak pidana yang terjadi pada kurun waktu tertentu.
  18. Bencana Alam adalah peristiwa atau serangkaian peristiwa yang mengancam dan mengganggu kehidupan/penghidupan masyarakat yang disebabkan oleh faktor alam antara lain berupa gempa bumi, tsunami, gunung meletus, banjir, kekeringan, angin topan, dan tanah longsor sehingga mengakibatkan kerugian materi maupun non-materi.
  19. Untuk mengukur kemiskinan, BPS menggunakan konsep
  15. *DPT (Diphtheria, Pertussis, Tetanus) is a vaccine to prevent the diphtheria, pertussis, and tetanus disease, given to infants aged 3 months and above, with a shot in the thigh, repeated one month and two months later, so that the complete DPT immunization shots at toddler totaling 3 times (sometimes the time interval between injections can be more than 1 month).*
  16. *Reported crime incidence includes all criminal cases reported and received by police office, and all crimes caught by police.*
  - 17.. *Crime total refers to the number of criminal cases occurring during a given period*
  18. *Natural Disaster is an event or series of events that threaten and disrupt the lives and livelihoods caused by natural factors such as: earthquake, tsunami, volcanic eruption, flood, flash flood, drought, typhoon/cyclone, and landslide so it can lead to result in loss of material and non-material.*
  20. *To measure poverty, BPS-Statistics Indonesia has used the concept of*



kemampuan memenuhi kebutuhan dasar (Basic Needs Approach). Dengan pendekatan ini, kemiskinan dipandang sebagai ketidakmampuan dari sisi ekonomi untuk memenuhi kebutuhan dasar makanan dan bukan makanan yang diukur dari sisi pengeluaran. Metode yang digunakan adalah menghitung Garis Kemiskinan (GK), yang terdiri dari dua komponen yaitu Garis Kemiskinan Makanan (GKM) dan Garis Kemiskinan NonMakanan (GKNM). Penghitungan Garis Kemiskinan dilakukan secara terpisah untuk daerah perkotaan dan perdesaan.

20. Penduduk miskin adalah penduduk yang memiliki rata-rata pengeluaran per kapita per bulan di bawah Garis Kemiskinan.
21. Garis Kemiskinan Makanan (GKM) merupakan nilai pengeluaran kebutuhan minimum makanan yang disetarakan dengan 2.100 kkalori per kapita per hari. Garis Kemiskinan Non-Makanan (GKNM) adalah kebutuhan minimum untuk perumahan, sandang, pendidikan, kesehatan, dan kebutuhan dasar lainnya.
22. Ukuran Kemiskinan
  - a. Head Count Index (HCI-P0) adalah persentase penduduk miskin yang berada di bawah Garis Kemiskinan (GK).
  - b. Indeks Kedalaman Kemiskinan (PovertyGapIndex-P1) merupakan ukuran rata-rata kesenjangan

*basic needs approach. Therefore, poverty is viewed as economic inability to fulfill food and non-food basic needs which are measured by consumption/expenditure. The method used is calculating poverty line, which consists of two components that are Food Poverty Line (FPL) and Non-Food Poverty Line (NFPL). The poverty line was calculated separately for urban and rural areas.*

20. *A person whose expenditure per capita per month is below the poverty line is considered to be poor.*
21. *The Food Poverty Line refers to the daily minimum requirement of 2,100 kcal per capita per day. The Non-Food Poverty Line refers to the minimum requirement for household necessities for clothing, education, health, and other basic individual needs.*
22. *Poverty Measures*
  - a. *Head Count Index (HCI-P0) simply measures the percentage of the population that is counted as poor, often denoted by P0.*
  - b. *Poverty Gap Index-P1 measures the extent to which individuals fall below the poverty line (the*

pengeluaran masing-masing penduduk miskin terhadap garis kemiskinan. Semakin tinggi nilai indeks, semakin jauh rata-rata pengeluaran penduduk dari garis kemiskinan.

c. Indeks Keparahan Kemiskinan (Poverty Severity Index-P2) memberikan gambaran mengenai penyebaran pengeluaran di antara penduduk miskin. Semakin tinggi nilai indeks, semakin tinggi ketimpangan pengeluaran di antara penduduk miskin.

$$P_a = \frac{1}{n} \sum_{i=1}^q \left[ \frac{z - y_i}{z} \right]^a$$

Foster-Greer-Thorbecke (1984) merumuskan suatu ukuran yang digunakan untuk mengukur tingkat kemiskinan sebagai berikut:

dimana:

a= 0, 1, 2

z= Garis kemiskinan

yi= Rata - rata pengeluaran perkapita sebulan penduduk yang berada di bawah garis kemiskinan (i=1,2,...,q), yi < z

q= Banyaknya penduduk yang berada di bawah garis kemiskinan

n= Jumlah penduduk

*poverty gaps) as a proportion of the poverty line. Higher value of the index shows that the gap between average expenditure of the poor and the poverty line is wider.*

*c. Poverty Severity Index-P2 describes inequality among the poor. This is simply a weighted sum of poverty gaps (as a proportion of the poverty line), where the weights are the proportionate poverty gaps themselves. Hence, by squaring the poverty gap index, the measure implicitly puts more weight on observations that fall well below the poverty line. Higher value of the index shows that inequality among the poor is higher*

$$P_a = \frac{1}{n} \sum_{i=1}^q \left[ \frac{z - y_i}{z} \right]^a$$

*Foster-Greer-Thorbecke (1984) developed poverty measures that may be written as:*

*where:*

*a= 0, 1, 2*

*z= The poverty line*

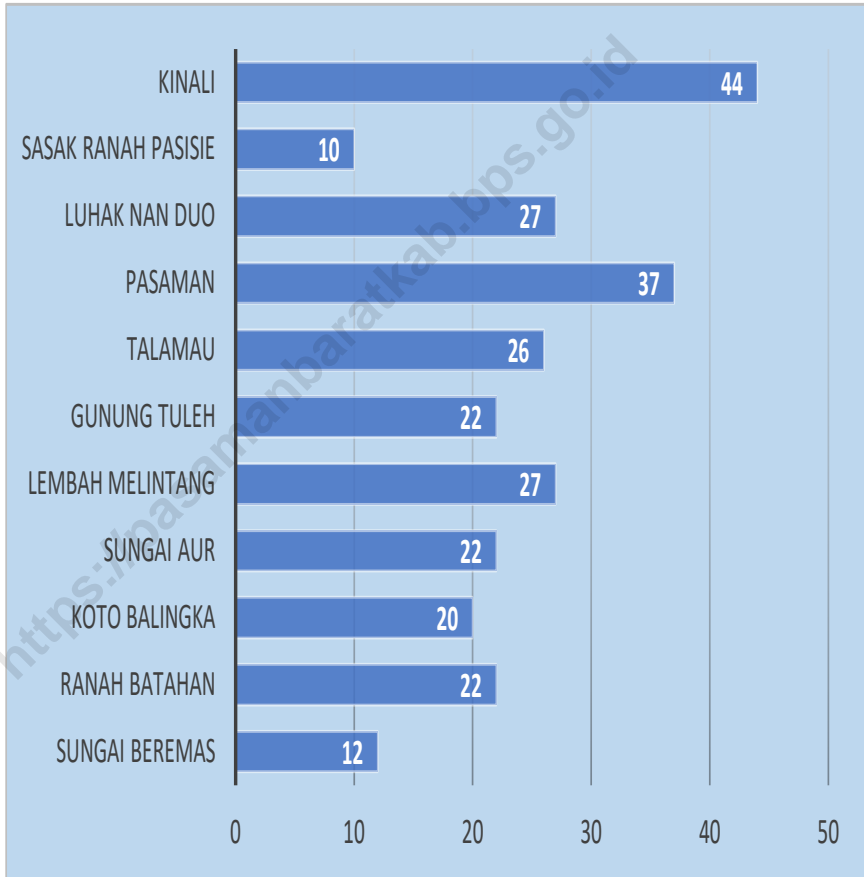
*yi= Average expenditure per capita per month of the poor (i=1,2,...,q), yi < z*

*q= the number of poor*

*n= the total population*

**Gambar** 4.1  
**Figures**

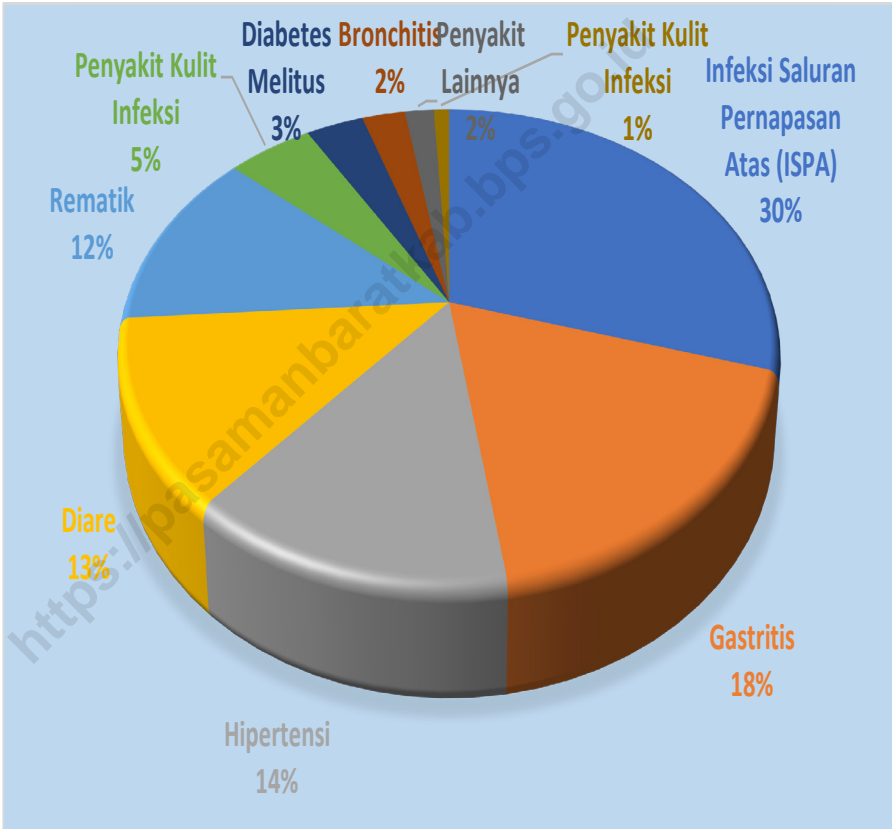
**Banyaknya Sekolah Dasar di Bawah Kementerian Pendidikan dan Kebudayaan Menurut Kecamatan di Kabupaten Pasaman Barat, 2019**  
*Number of Primary School Under The Ministry of Education and Culture by Subdistrict in Pasaman Barat Regency, 2019*



Sumber/Source: Kementerian Pendidikan dan Kebudayaan, Sistem Data Pokok Pendidikan, Data Semester Ganji/ Ministry of Educations and Culture, Basic Education Data System, Odd Semestera

**Gambar** 4.2  
**Figures**

**Persentase 10 Kasus Penyakit Terbanyak di Kabupaten Pasaman Barat, 2019**  
*Percentage of Cases 10 Diseases Most in Pasaman Barat Regency, 2019*



Sumber/Source : Dinas Kesehatan Kabupaten Pasaman Barat/Public Health Service Office of Pasaman Barat

#### 4.1 PENDIDIKAN EDUCATION

**Tabel**  
**Table** 4.1.1

**Jumlah Sekolah, Guru, dan Murid Taman Kanak-Kanak (TK) di Bawah Kementerian Pendidikan dan Kebudayaan Menurut Kecamatan di Kabupaten Pasaman Barat, 2018/2019 dan 2019/2020**  
**Number of Schools, Teachers, and Pupils in Kindergarten Under The Ministry of Education and Culture by Subdistrict in Pasaman Barat Regency, 2018/2019 dan 2019/2020**

Kecamatan Subdistrict	Sekolah/Schools					
	Negeri/Public		Swasta/Private		Jumlah/Total	
	2018/2019	2019/2020	2018/2019	2019/2020	2018/2019	2019/2020
(1)	(2)	(3)	(4)	(5)	(6)	(7)
1. Sungai Beremas	-	-	16	17	16	17
2. Ranah Batahan	-	-	18	20	18	20
3. Koto Balingka	-	-	30	31	30	31
4. Sungai Aur	-	-	23	23	23	23
5. Lembah Melintang	1	1	21	22	22	23
6. Gunung Tuleh	-	-	25	25	25	25
7. Talamau	1	1	13	14	14	15
8. Pasaman	1	1	35	35	36	36
9. Luhak Nan Duo	-	-	29	30	29	30
10. Sasak Ranah Pasisie	-	-	13	13	13	13
11. Kinali	1	1	18	18	19	19
<b>Pasaman Barat</b>	<b>4</b>	<b>4</b>	<b>241</b>	<b>248</b>	<b>245</b>	<b>252</b>

Lanjutan Tabel/*Continued Table 4.1.1*

Kecamatan Subdistrict	Guru <sup>1</sup> /Teachers <sup>1</sup>					
	Negeri/Public		Swasta/Private		Jumlah/Total	
	2018/2019	2019/2020	2018/2019	2019/2020	2018/2019	2019/2020
(1)	(8)	(9)	(10)	(11)	(12)	(13)
1. Sungai Beremas	-	-	43	60	43	60
2. Ranah Batahan	-	-	39	50	39	50
3. Koto Balingka	-	-	74	88	74	88
4. Sungai Aur	-	-	67	82	67	82
5. Lembah Melintang	7	7	64	83	71	90
6. Gunung Tuleh	-	-	43	60	43	60
7. Talamau	2	2	19	26	21	28
8. Pasaman	10	10	76	112	86	122
9. Luhak Nan Duo	-	-	62	80	62	80
10. Sasak Ranah Pasisie	-	-	24	33	24	33
11. Kinali	8	8	25	44	33	52
<b>Pasaman Barat</b>	<b>27</b>	<b>27</b>	<b>536</b>	<b>718</b>	<b>563</b>	<b>745</b>

Lanjutan Tabel/*Continued Table 4.1.1*

Kecamatan Subdistrict	Murid/Students					
	Negeri/Public		Swasta/Private		Jumlah/Total	
	2018/2019	2019/2020	2018/2019	2019/2020	2018/2019	2019/2020
(1)	(14)	(15)	(16)	(17)	(18)	(19)
1. Sungai Beremas	-	-	988	837	988	837
2. Ranah Batahan	-	-	790	718	790	718
3. Koto Balingka	-	-	1 337	1 225	1 337	1 225
4. Sungai Aur	-	-	1 150	1 024	1 150	1 024
5. Lembah Melintang	123	80	1 158	1 022	1 281	1 102
6. Gunung Tuleh	-	-	832	685	832	685
7. Talamau	48	38	504	395	552	433
8. Pasaman	138	112	1 368	1 216	1 506	1 328
9. Luhak Nan Duo	-	-	882	736	882	736
10. Sasak Ranah Pasisie	-	-	377	336	377	336
11. Kinali	106	94	520	328	626	422
<b>Pasaman Barat</b>	<b>415</b>	<b>324</b>	<b>9 906</b>	<b>8 523</b>	<b>10321</b>	<b>8 847</b>

Catatan/Note: <sup>1</sup> Jumlah guru termasuk kepala sekolah dan guru/*The total of teachers including headmaster and teacher*

Sumber/Source: Kementerian Pendidikan dan Kebudayaan, Sistem Data Pokok Pendidikan, Data Semester Ganjil/*Ministry of Educations and Culture, Basic Education Data System, Odd Semester*

**Tabel**  
**Table** 4.1.2**Jumlah Sekolah, Guru, dan Murid Raudatul Athfal (RA)  
di Bawah Kementerian Agama Menurut Kecamatan di  
Kabupaten Pasaman Barat, 2018/2019 dan 2019/2020**  
**Number of Schools, Teachers, and Pupils in Raudatul Athfal  
(RA) Under The Ministry of Religious Affairs by Subdistrict in  
Pasaman Barat Regency, 2018/2019 dan 2019/2020**

Kecamatan Subdistrict	Sekolah/Schools		Guru/Teachers		Murid/Pupils	
	2018/2019	2019/2020	2018/2019	2019/2020	2018/2019	2019/2020
(1)	(2)	(3)	(4)	(5)	(6)	(7)
1. Sungai Beremas	1	1	2	4	17	88
2. Ranah Batahan	5	5	11	14	145	271
3. Koto Balingka	1	1	5	5	48	112
4. Sungai Aur	-	-	-	-	-	-
5. Lembah Melintang	2	4	16	15	167	244
6. Gunung Tuleh	3	3	4	9	72	155
7. Talamau	7	7	13	15	161	210
8. Pasaman	7	7	28	18	226	219
9. Luhak Nan Duo	7	7	26	21	288	258
10. Sasak Ranah Pasisie	-	-	-	-	-	-
11. Kinali	12	13	44	40	415	514
<b>Pasaman Barat</b>	<b>45</b>	<b>48</b>	<b>149</b>	<b>141</b>	<b>1 539</b>	<b>2 071</b>

Sumber/Source: 2018/2019

Kementerian Agama, EMIS, data semester genap laporan sampai dengan 30 Juni 2019/Ministry of Religious Affairs, EMIS, even semester report data up to 30th June 2019

2019/2020

Kementerian Agama, EMIS, data semester ganjillaporan sampai dengan 15 Maret 2020/Ministry of Religious Affairs, EMIS, odd semester report data up to March 15th, 2020



**Tabel**  
**Table 4.1.3**

**Jumlah Sekolah, Guru, dan Murid Sekolah Dasar (SD)  
di Bawah Kementerian Pendidikan dan Kebudayaan  
Menurut Kecamatan, 2018/2019 dan 2019/2020**  
*Number of Schools, Teachers, and Pupils in Primary Schools  
Under The Ministry of Education and Culture by Subdistrict,  
2018/2019 dan 2019/2020*

Kecamatan Subdistrict	Sekolah/Schools					
	Negeri/Public		Swasta/Private		Jumlah/Total	
	2018/2019	2019/2020	2018/2019	2019/2020	2018/2019	2019/2020
(1)	(2)	(3)	(4)	(5)	(6)	(7)
1. Sungai Beremas	11	11	1	1	12	12
2. Ranah Batahan	22	22	-	-	22	22
3. Koto Balingka	19	19	1	1	20	20
4. Sungai Aur	19	20	2	2	21	22
5. Lembah Melintang	25	25	2	2	27	27
6. Gunung Tuleh	22	22	-	-	22	22
7. Talamau	26	26	-	-	26	26
8. Pasaman	34	34	2	3	36	37
9. Luhak Nan Duo	23	23	4	4	27	27
10. Sasak Ranah Pasisie	10	10	-	-	10	10
11. Kinali	41	41	3	3	44	44
<b>Pasaman Barat</b>	<b>252</b>	<b>253</b>	<b>15</b>	<b>16</b>	<b>26</b>	<b>269</b>

Lanjutan Tabel/*Continued Table* 4.1.3

Kecamatan Subdistrict	Guru <sup>1</sup> /Teachers <sup>1</sup>					
	Negeri/Public		Swasta/Private		Jumlah/Total	
	2018/2019	2019/2020	2018/2019	2019/2020	2018/2019	2019/2020
(1)	(8)	(9)	(10)	(11)	(12)	(13)
1. Sungai Beremas	136	150	18	18	154	168
2. Ranah Batahan	229	252	-	-	229	252
3. Koto Balingka	233	254	17	17	250	271
4. Sungai Aur	230	262	38	41	268	303
5. Lembah Melintang	329	345	16	20	345	365
6. Gunung Tuleh	210	225	-	-	210	225
7. Talamau	221	248	-	-	221	248
8. Pasaman	449	487	44	68	493	555
9. Luhak Nan Duo	237	246	67	66	304	312
10. Sasak Ranah Pasisie	81	104	-	-	81	104
11. Kinali	404	458	18	25	422	483
<b>Pasaman Barat</b>	<b>2 759</b>	<b>3 031</b>	<b>218</b>	<b>255</b>	<b>2 977</b>	<b>3 286</b>

Lanjutan Tabel/*Continued Table 4.1.3*

Kecamatan Subdistrict	Murid/Students					
	Negeri/Public		Swasta/Private		Jumlah/Total	
	2018/2019	2019/2020	2018/2019	2019/2020	2018/2019	2019/2020
(1)	(14)	(15)	(16)	(17)	(18)	(19)
1. Sungai Beremas	2 971	3 012	420	443	3 391	3 455
2. Ranah Batahan	3 608	3 531	-	-	3 608	3 531
3. Koto Balingka	4 069	4 093	309	310	4 378	4 403
4. Sungai Aur	4 046	4 130	797	773	4 843	4 903
5. Lembah Melintang	5 661	5 528	225	320	5 886	5 848
6. Gunung Tuleh	3 035	3 090	-	-	3 035	3 090
7. Talamau	3 313	3 342	-	-	3 313	3 342
8. Pasaman	9 040	9 159	982	1 241	10 022	10 400
9. Luhak Nan Duo	4 596	4 516	992	1 083	5 588	5 599
10. Sasak Ranah Pasisie	1 792	1 836	-	-	1 792	1 836
11. Kinali	8 531	8 523	419	470	8 950	8 993
<b>Pasaman Barat</b>	<b>50 662</b>	<b>50 760</b>	<b>4 518</b>	<b>4 640</b>	<b>54 806</b>	<b>55 400</b>

Catatan/Note: <sup>1</sup> Jumlah guru termasuk kepala sekolah dan guru/*The total of teachers including headmaster and teacher*  
 Sumber/Source: Kementerian Pendidikan dan Kebudayaan, Sistem Data Pokok Pendidikan, Data Semester Ganjil/*Ministry of Educations and Culture, Basic Education Data System, Odd Semester*

**Tabel**  
**Table** 4.1.4

**Jumlah Sekolah, Guru, dan Murid Madrasah Ibtidaiyah (MI) di Bawah Kementerian Agama Menurut Kecamatan Menurut Kecamatan di Kabupaten Pasaman Barat, 2018/2019 dan 2019/2020**  
**Number of Schools, Teachers, and Pupils in Madrasah Ibtidaiyah (MI) Under The Ministry of Religious Affairs by Subdistrict in Pasaman Barat Regency, 2018/2019 dan 2019/2020**

Kecamatan Subdistrict	Sekolah/Schools		Guru/Teachers		Murid/Pupils	
	2018/2019	2019/2020	2018/2019	2019/2020	2018/2019	2019/2020
(1)	(2)	(3)	(4)	(5)	(6)	(7)
1. Sungai Beremas	1	1	40	50	694	871
2. Ranah Batahan	-	-	-	-	-	-
3. Koto Balingka	-	-	-	-	-	-
4. Sungai Aur	-	-	-	-	-	-
5. Lembah Melintang	3	3	71	52	1 304	1 304
6. Gunung Tuleh	2	2	17	16	90	80
7. Talamau	2	2	29	16	306	142
8. Pasaman	1	1	9	10	45	44
9. Luhak Nan Duo	-	-	-	-	-	-
10. Sasak Ranah Pasisie	-	-	-	-	-	-
11. Kinali	1	1	19	20	354	371
<b>Pasaman Barat</b>	<b>10</b>	<b>10</b>	<b>185</b>	<b>164</b>	<b>2 793</b>	<b>2 812</b>

Sumber/Source: 2018/2019  
Kementerian Agama, EMIS, data semester genap laporan sampai dengan 30 Juni 2019/Ministry of Religious Affairs, EMIS, even semester report data up to 30th June 2019  
2019/2020  
Kementerian Agama, EMIS, data semester ganjillaporan sampai dengan 15 Maret 2020/Ministry of Religious Affairs, EMIS, odd semester report data up to March 15th, 2020

**Tabel**  
**Table** 4.1.5

**Jumlah Sekolah, Guru, dan Murid Sekolah Menengah Pertama (SMP) di Bawah Kementerian Pendidikan dan Kebudayaan Menurut Kecamatan di Kabupaten Pasaman Barat, 2018/2019 dan 2019/2020**

***Number of Schools, Teachers, and Pupils in Junior High Schools Under The Ministry of Education and Culture by Subdistrict in Pasaman Barat Regency, 2018/2019 dan 2019/2020***

Kecamatan Subdistrict	Sekolah/Schools					
	Negeri/Public		Swasta/Private		Jumlah/Total	
	2018/2019	2019/2020	2018/2019	2019/2020	2018/2019	2019/2020
(1)	(2)	(3)	(4)	(5)	(6)	(7)
1. Sungai Beremas	5	5	1	1	6	6
2. Ranah Batahan	3	3	-	-	3	3
3. Koto Balingka	6	6	-	1	6	7
4. Sungai Aur	5	5	2	2	7	7
5. Lembah Melintang	6	6	1	1	7	7
6. Gunung Tuleh	5	5	1	1	6	6
7. Talamau	4	5	-	-	4	5
8. Pasaman	6	6	4	5	10	11
9. Luhak Nan Duo	3	3	1	1	4	4
10. Sasak Ranah Pasisie	2	2	-	-	2	2
11. Kinali	7	7	3	3	10	10
<b>Pasaman Barat</b>	<b>52</b>	<b>53</b>	<b>13</b>	<b>15</b>	<b>65</b>	<b>68</b>

Lanjutan Tabel/Continued Table 4.1.5

Kecamatan Subdistrict	Guru <sup>1</sup> /Teachers <sup>1</sup>					
	Negeri/Public		Swasta/Private		Jumlah/Total	
	2018/2019	2019/2020	2018/2019	2019/2020	2018/2019	2019/2020
(1)	(8)	(9)	(10)	(11)	(12)	(13)
1. Sungai Beremas	78	89	7	7	85	96
2. Ranah Batahan	58	58	-	-	58	58
3. Koto Balingka	79	83	-	7	79	90
4. Sungai Aur	90	91	14	21	104	112
5. Lembah Melintang	120	116	11	9	131	125
6. Gunung Tuleh	87	93	10	10	97	103
7. Talamau	76	78	-	-	76	78
8. Pasaman	201	186	30	61	231	247
9. Luhak Nan Duo	116	113	20	15	136	128
10. Sasak Ranah Pasisie	60	51	-	-	60	51
11. Kinali	166	173	24	28	190	201
<b>Pasaman Barat</b>	<b>1 131</b>	<b>1 131</b>	<b>116</b>	<b>158</b>	<b>1 247</b>	<b>1 289</b>

Lanjutan Tabel/*Continued Table 4.1.5*

Kecamatan Subdistrict	Murid/Students					
	Negeri/Public		Swasta/Private		Jumlah/Total	
	2018/2019	2019/2020	2018/2019	2019/2020	2018/2019	2019/2020
(1)	(14)	(15)	(16)	(17)	(18)	(19)
1. Sungai Beremas	1 050	1 194	71	60	1 121	1 254
2. Ranah Batahan	658	620	-	-	658	620
3. Koto Balingka	779	782	-	30	779	812
4. Sungai Aur	1 015	954	205	203	1 220	1 157
5. Lembah Melintang	1 812	1 841	92	98	1 904	1 939
6. Gunung Tuleh	757	725	60	66	817	791
7. Talamau	890	874	-	-	890	874
8. Pasaman	2 476	2 515	388	663	2 864	3 178
9. Luhak Nan Duo	1 574	1 592	283	284	1 857	1 876
10. Sasak Ranah Pasisie	481	488	-	-	481	488
11. Kinali	2 181	2 221	274	267	2 455	2 488
<b>Pasaman Barat</b>	<b>13 673</b>	<b>13 806</b>	<b>1 373</b>	<b>1 671</b>	<b>15 046</b>	<b>15 477</b>

Catatan/Note: <sup>1</sup> Jumlah guru termasuk kepala sekolah dan guru/*The total of teachers including headmaster and teacher*

Sumber/Source: Kementerian Pendidikan dan Kebudayaan, Sistem Data Pokok Pendidikan, Data Semester Ganjil/*Ministry of Educations and Culture, Basic Education Data System, Odd Semester*

**Tabel**  
**Table** 4.1.6**Jumlah Sekolah, Guru, dan Murid Madrasah Tsanawiyah (MTs) di Bawah Kementerian Agama Menurut Kecamatan di Kabupaten Pasaman Barat, 2018/2019 dan 2019/2020**  
**Number of Schools, Teachers, and Pupils in Madrasah Tsanawiyah (MTs) Under The Ministry of Religious Affairs by Subdistrict in Pasaman Barat Regency, 2018/2019 dan 2019/2020**

Kecamatan Subdistrict	Sekolah/Schools		Guru/Teachers		Murid/Pupils	
	2018/2019	2019/2020	2018/2019	2019/2020	2018/2019	2019/2020
(1)	(2)	(3)	(4)	(5)	(6)	(7)
1. Sungai Beremas	2	2	42	43	450	470
2. Ranah Batahan	8	9	156	108	1 611	1 737
3. Koto Balingka	9	10	123	149	881	985
4. Sungai Aur	4	4	71	61	499	536
5. Lembah Melintang	7	7	164	110	1 435	1 413
6. Gunung Tuleh	6	6	96	60	806	819
7. Talamau	5	5	105	91	793	805
8. Pasaman	7	7	151	105	1 847	1 530
9. Luhak Nan Duo	5	5	70	35	447	438
10. Sasak Ranah Pasisie	2	2	36	28	238	293
11. Kinali	3	3	89	73	1 153	1 179
<b>Pasaman Barat</b>	<b>58</b>	<b>60</b>	<b>1 103</b>	<b>1 863</b>	<b>10 160</b>	<b>10 160</b>

Sumber/Source: 2018/2019

Kementerian Agama, EMIS, data semester genap laporan sampai dengan 30 Juni 2019/Ministry of Religious Affairs, EMIS, even semester report data up to 30th June 2019

2019/2020

Kementerian Agama, EMIS, data semester ganjillaporan sampai dengan 15 Maret 2020/Ministry of Religious Affairs, EMIS, odd semester report data up to March 15th, 2020



**Tabel**  
**Table 4.1.7**

**Jumlah Sekolah, Guru, dan Murid Sekolah Menengah Atas (SMA) di Bawah Kementerian Pendidikan dan Kebudayaan Menurut Kecamatan di Kabupaten Pasaman Barat, 2018/2019 dan 2019/2020**  
**Number of Schools, Teachers, and Pupils in Senior High Schools Under The Ministry of Education and Culture by Subdistrict in Pasaman Barat Regency, 2018/2019 dan 2019/2020**

Kecamatan Subdistrict	Sekolah/Schools					
	Negeri/Public		Swasta/Private		Jumlah/Total	
	2018/2019	2019/2020	2018/2019	2019/2020	2018/2019	2019/2020
(1)	(2)	(3)	(4)	(5)	(6)	(7)
1. Sungai Beremas	1	1	1	1	2	2
2. Ranah Batahan	1	2	-	-	1	2
3. Koto Balingka	1	1	1	1	2	2
4. Sungai Aur	1	1	-	-	1	1
5. Lembah Melintang	1	1	1	1	2	2
6. Gunung Tuleh	1	1	-	-	1	1
7. Talamau	1	1	-	-	1	1
8. Pasaman	2	2	3	4	5	6
9. Luhak Nan Duo	1	1	2	2	3	3
10. Sasak Ranah Pasisie	-	-	1	1	1	1
11. Kinali	2	2	1	1	3	3
<b>Pasaman Barat</b>	<b>12</b>	<b>13</b>	<b>10</b>	<b>11</b>	<b>22</b>	<b>24</b>

Lanjutan Tabel/*Continued Table 4.1.7*

Kecamatan Subdistrict	Guru <sup>1</sup> /Teachers <sup>1</sup>					
	Negeri/Public		Swasta/Private		Jumlah/Total	
	2018/2019	2019/2020	2018/2019	2019/2020	2018/2019	2019/2020
(1)	(8)	(9)	(10)	(11)	(12)	(13)
1. Sungai Beremas	31	26	8	9	39	35
2. Ranah Batahan	34	50	-	-	34	50
3. Koto Balingka	39	42	9	10	48	52
4. Sungai Aur	33	36	-	-	33	36
5. Lembah Melintang	57	62	10	10	67	72
6. Gunung Tuleh	40	41	-	-	40	41
7. Talamau	40	38	-	-	40	38
8. Pasaman	122	110	52	60	174	170
9. Luhak Nan Duo	56	56	16	16	72	72
10. Sasak Ranah Pasisie	-	-	8	7	8	7
11. Kinali	79	81	8	8	87	89
<b>Pasaman Barat</b>	<b>531</b>	<b>542</b>	<b>111</b>	<b>120</b>	<b>642</b>	<b>662</b>

Lanjutan Tabel/Continued Table 4.1.7

Kecamatan Subdistrict	Murid/Students					
	Negeri/Public		Swasta/Private		Jumlah/Total	
	2018/2019	2019/2020	2018/2019	2019/2020	2018/2019	2019/2020
(1)	(14)	(15)	(16)	(17)	(18)	(19)
1. Sungai Beremas	284	299	69	77	353	376
2. Ranah Batahan	709	828	-	-	709	828
3. Koto Balingka	535	602	47	60	582	662
4. Sungai Aur	515	509	-	-	515	509
5. Lembah Melintang	1 013	1 026	104	82	1 117	1 108
6. Gunung Tuleh	542	565	-	-	542	565
7. Talamau	479	479	-	-	479	479
8. Pasaman	1 556	1 649	693	801	2 249	2 450
9. Luhak Nan Duo	841	8 58	91	87	932	945
10. Sasak Ranah Pasisie	-	-	87	95	87	95
11. Kinali	1 179	1 281	85	78	1 264	1 359
<b>Pasaman Barat</b>	<b>7 653</b>	<b>8 096</b>	<b>1 176</b>	<b>1 280</b>	<b>8 829</b>	<b>9 376</b>

Catatan/Note: <sup>1</sup> Jumlah guru termasuk kepala sekolah dan guru/The total of teachers including headmaster and teacher

Sumber/Source: Kementerian Pendidikan dan Kebudayaan, Sistem Data Pokok Pendidikan, Data Semester Ganji/Ministry of Educations and Culture, Basic Education Data System, Odd Semester

**Tabel**  
**Table 4.1.8****Jumlah Sekolah, Guru, dan Murid Sekolah Menengah Kejuruan (SMK) di Bawah Kementerian Pendidikan dan Kebudayaan Menurut Kecamatan di Kabupaten Pasaman Barat, 2018/2019 dan 2019/2020****Number of Schools, Teachers, and Pupils in Vocational High Schools Under The Ministry of Education and Culture by Subdistrict in Pasaman Barat Regency, 2018/2019 dan 2019/2020**

Kecamatan Subdistrict	Sekolah/Schools		Guru/Teachers		Murid/Pupils	
	2018/2019	2019/2020	2018/2019	2019/2020	2018/2019	2019/2020
(1)	(2)	(3)	(4)	(5)	(6)	(7)
1. Sungai Beremas	-	-	-	-	-	-
2. Ranah Batahan	2	2	31	38	385	397
3. Koto Balingka	2	2	25	35	240	354
4. Sungai Aur	2	2	25	32	345	339
5. Lembah Melintang	2	2	89	98	1 083	1 103
6. Gunung Tuleh	2	2	34	43	465	505
7. Talamau	1	1	55	53	573	618
8. Pasaman	3	4	66	72	918	1 061
9. Luhak Nan Duo	1	1	34	38	727	693
10. Sasak Ranah Pasisie	2	2	36	30	266	322
11. Kinali	1	1	47	46	918	1 045
<b>Pasaman Barat</b>	<b>18</b>	<b>19</b>	<b>442</b>	<b>485</b>	<b>5 920</b>	<b>6 437</b>

Catatan/Note: <sup>1</sup> Jumlah guru termasuk kepala sekolah dan guru/The total of teachers including headmaster and teacher  
 Sumber/Source: Kementerian Pendidikan dan Kebudayaan, Sistem Data Pokok Pendidikan, Data Semester Ganjil/Ministry of Educations and Culture, Basic Education Data System, Odd Semester

**Tabel**  
**Table 4.1.9****Jumlah Sekolah, Guru, dan Murid Madrasah Aliyah (MA)  
di Bawah Kementerian Agama Menurut Kecamatan di  
Kabupaten Pasaman Barat, 2018/2019 dan 2019/2020**  
**Number of Schools, Teachers, and Pupils in Madrasah Aliyah  
(MA) Under the Ministry of Religious Affairs by Subdistrict in  
Pasaman Barat Regency, 2018/2019 dan 2019/2020**

Kecamatan Subdistrict	Sekolah/Schools					
	Negeri/Public		Swasta/Private		Jumlah/Total	
	2018/2019	2019/2020	2018/2019	2019/2020	2018/2019	2019/2020
(1)	(2)	(3)	(4)	(5)	(6)	(7)
1. Sungai Beremas	1	1	-	-	1	1
2. Ranah Batahan	1	1	3	3	4	4
3. Koto Balingka	-	-	4	4	4	4
4. Sungai Aur	-	-	1	1	1	1
5. Lembah Melintang	1	1	4	4	5	5
6. Gunung Tuleh	-	-	4	4	4	4
7. Talamau	1	1	3	3	4	4
8. Pasaman	1	1	2	2	3	3
9. Luhak Nan Duo	-	-	2	2	2	2
10. Sasak Ranah Pasisie	-	-	-	-	-	-
11. Kinali	1	1	1	1	2	2
<b>Pasaman Barat</b>	<b>6</b>	<b>6</b>	<b>24</b>	<b>24</b>	<b>30</b>	<b>30</b>

Lanjutan Tabel/*Continued Table* 4.1.9

Kecamatan Subdistrict	Guru <sup>1</sup> /Teachers <sup>1</sup>					
	Negeri/Public		Swasta/Private		Jumlah/Total	
	2018/2019	2019/2020	2018/2019	2019/2020	2018/2019	2019/2020
(1)	(8)	(9)	(10)	(11)	(12)	(13)
1. Sungai Beremas	43	36	-	-	37	36
2. Ranah Batahan	22	19	65	43	87	62
3. Koto Balingka	-	-	63	47	58	47
4. Sungai Aur	-	-	20	34	13	34
5. Lembah Melintang	47	41	66	32	109	73
6. Gunung Tuleh	-	-	54	39	43	39
7. Talamau	32	32	49	39	77	71
8. Pasaman	32	24	29	17	53	41
9. Luhak Nan Duo	-	-	30	20	14	20
10. Sasak Ranah Pasisie	-	-	-	-	-	-
11. Kinali	43	30	14	7	56	37
<b>Pasaman Barat</b>	<b>219</b>	<b>182</b>	<b>390</b>	<b>278</b>	<b>547</b>	<b>460</b>

Lanjutan Tabel/*Continued Table 4.1.9*

Kecamatan Subdistrict	Murid/Students					
	Negeri/Public		Swasta/Private		Jumlah/Total	
	2018/2019	2019/2020	2018/2019	2019/2020	2018/2019	2019/2020
(1)	(14)	(15)	(16)	(17)	(18)	(19)
1. Sungai Beremas	559	647	-	-	540	647
2. Ranah Batahan	171	174	421	425	542	599
3. Koto Balingka	-	-	244	244	89	244
4. Sungai Aur	-	-	35	112	46	112
5. Lembah Melintang	624	631	406	261	1 040	892
6. Gunung Tuleh	-	-	333	414	342	414
7. Talamau	216	220	211	217	434	437
8. Pasaman	235	250	194	132	417	382
9. Luhak Nan Duo	-	-	102	103	86	103
10. Sasak Ranah Pasisie	-	-	-	-	-	-
11. Kinali	408	409	80	69	378	478
<b>Pasaman Barat</b>	<b>2 213</b>	<b>2 331</b>	<b>2 026</b>	<b>1 977</b>	<b>3 914</b>	<b>4 308</b>

Sumber/Source: 2018/2019

Kementerian Agama, EMIS, data semester genap laporan sampai dengan 30 Juni 2019/*Ministry of Religious Affairs, EMIS, even semester report data up to 30th June 2019*

2019/2020

Kementerian Agama, EMIS, data semester ganjillaporan sampai dengan 15 Maret 2020/*Ministry of Religious Affairs, EMIS, odd semester report data up to March 15th, 2020*

**Tabel**  
**Table** 4.1.10

**Jumlah Desa<sup>1</sup>/Kelurahan yang Memiliki Fasilitas Sekolah Menurut Kecamatan dan Tingkat Pendidikan di Kabupaten Pasaman Barat, 2014– 2019**  
**Number of Villages<sup>1</sup> Having Educational Facilities by Subdistrict and Educational Level in Pasaman Barat Regency, 2014– 2019**

Kecamatan Subdistrict	SD Primary School		
	2014	2018	2019
(1)	(2)	(3)	(4)
1. Sungai Beremas	1	1	1
2. Ranah Batahan	2	7	7
3. Koto Balingka	1	6	6
4. Sungai Aur	1	7	7
5. Lembah Melintang	1	9	9
6. Gunung Tuleh	2	7	7
7. Talamau	3	8	8
8. Pasaman	3	16	16
9. Luhak Nan Duo	2	9	9
10. Sasak Ranah Pasisie	1	4	4
11. Kinali	2	17	17
<b>Pasaman Barat</b>	<b>12</b>	<b>91</b>	<b>91</b>



Lanjutan Tabel/*Continued Table 4.1.10*

Kecamatan Subdistrict	SMP Junior High School		
	2014	2018	2019
(1)	(5)	(6)	(7)
1. Sungai Beremas	1	1	1
2. Ranah Batahan	2	7	6
3. Koto Balingka	1	6	6
4. Sungai Aur	1	6	6
5. Lembah Melintang	1	7	7
6. Gunung Tuleh	2	6	6
7. Talamau	3	6	7
8. Pasaman	3	12	12
9. Luhak Nan Duo	2	5	5
10. Sasak Ranah Pasisie	1	2	3
11. Kinali	2	10	9
<b>Pasaman Barat</b>	<b>19</b>	<b>68</b>	<b>68</b>

Lanjutan Tabel/*Continued Table* 4.1.10

Kecamatan <i>Subdistrict</i>	SMA <i>Senior High School</i>		
	2014	2018	2019
(1)	(8)	(9)	(10)
1. Sungai Beremas	1	1	1
2. Ranah Batahan	1	3	3
3. Koto Balingka	1	4	4
4. Sungai Aur	1	3	3
5. Lembah Melintang	1	4	4
6. Gunung Tuleh	2	3	3
7. Talamau	3	3	4
8. Pasaman	2	5	5
9. Luhak Nan Duo	1	5	4
10. Sasak Ranah Pasisie	-	1	2
11. Kinali	1	3	4
<b>Pasaman Barat</b>	<b>14</b>	<b>35</b>	<b>37</b>

Lanjutan Tabel/*Continued Table 4.1.10*

Kecamatan Subdistrict	SMK Vocational School		
	2014	2018	2019
(1)	(11)	(12)	(13)
1. Sungai Beremas	-	-	-
2. Ranah Batahan	1	2	2
3. Koto Balingka	-	1	1
4. Sungai Aur	1	2	2
5. Lembah Melintang	1	1	1
6. Gunung Tuleh	1	2	1
7. Talamau	1	1	1
8. Pasaman	1	2	2
9. Luhak Nan Duo	1	1	1
10. Sasak Ranah Pasisie	1	2	2
11. Kinali	1	1	1
<b>Pasaman Barat</b>	<b>9</b>	<b>15</b>	<b>14</b>

Lanjutan Tabel/*Continued Table* 4.1.10

Kecamatan <i>Subdistrict</i>	Perguruan Tinggi <i>University</i>		
	2014	2018	2019
(1)	(14)	(15)	(16)
1. Sungai Beremas	-	-	-
2. Ranah Batahan	-	-	-
3. Koto Balingka	-	-	-
4. Sungai Aur	-	-	-
5. Lembah Melintang	1	1	1
6. Gunung Tuleh	-	-	-
7. Talamau	-	-	-
8. Pasaman	1	1	1
9. Luhak Nan Duo	1	2	3
10. Sasak Ranah Pasisie	-	-	-
11. Kinali	-	-	-
<b>Pasaman Barat</b>	<b>3</b>	<b>6</b>	<b>5</b>

Catatan/*Note*: <sup>1</sup> Desa pada tabel ini termasuk Unit Permukiman Transmigrasi (UPT) yang masih dibina oleh kementerian terkait dan nagari di Provinsi Sumatera Barat/*Villages in this table include Transmigration Settlement Unit which is still fostered by the relevant ministries and the nagari in the Province of Sumatera Barat*

Sumber/*Source*: BPS, Pendataan Potensi Desa (Podes)/ *BPS—Statistics Indonesia, Village Potential Data Collection*

**Tabel 4.1.11** Angka Partisipasi Murni (APM) dan Angka Partisipasi Kasar (APK) Menurut Jenjang Pendidikan di Kabupaten Pasaman Barat, 2018 dan 2019  
**Net Participation Rates and Gross Participation Rates by Educational Level in Pasaman Barat Regency, 2018 and 2019**

Jenjang Pendidikan Educational Level	Angka Partisipasi Murni (APM) Net Participation Rates		Angka Partisipasi Kasar (APK) Gross Participation Rates	
	2018	2019	2018	2019
(1)	(2)	(3)	(4)	(5)
SD/MI Elementary School	98,45	98,68	109,98	108,12
SMP/MTs Junior High School	80,88	80,25	99,17	91,78
SMA/SMK/MA Senior High School	63,33	63,94	70,55	80,21

Sumber/Source: BPS, Survei Sosial Ekonomi Nasional (Susenans)/BPS-Statistics Indonesia, National Socioeconomic Survey

**Tabel**  
**Table** 4.1.12**Angka Partisipasi Sekolah (APS) Menurut Jenjang Pendidikan di Kabupaten Pasaman Barat, 2018 dan 2019**  
**School Participation Rates by Educational Level in Pasaman Barat Regency, 2018 and 2019**

Jenjang Pendidikan <i>Educational Level</i>	Angka Partisipasi Sekolah (APS) <i>School Participation Rates</i>	
	2018	2019
(1)	(2)	(3)
SD/MI <i>Elementary School</i>	99,52	99,37
SMP/MTs <i>Junior High School</i>	96,60	96,24
SMA/SMK/MA <i>Senior High School</i>	77,71	78,28

Sumber/Source: BPS, Survei Sosial Ekonomi Nasional (Susenas)/BPS-Statistics Indonesia, National Socioeconomic Survey

## 4.2 KESEHATAN HEALTH

**Tabel** 4.2.1 **Jumlah Desa<sup>1</sup>/Kelurahan Yang Memiliki Sarana Kesehatan Menurut Kecamatan di Kabupaten Pasaman Barat, 2014–2019**  
**Number of Villages<sup>1</sup> Having Health Facilities by Subdistrict in Pasaman Barat Regency, 2014–2019**

Kecamatan Subdistrict	Rumah Sakit Hospital		
	2014	2018	2019
(1)	(2)	(3)	(4)
1. Sungai Beremas	-	-	-
2. Ranah Batahan	-	-	-
3. Koto Balingka	-	-	-
4. Sungai Aur	-	-	-
5. Lembah Melintang	-	-	-
6. Gunung Tuleh	-	-	-
7. Talamau	-	-	-
8. Pasaman	1	1	1
9. Luhak Nan Duo	1	1	1
10. Sasak Ranah Pasisie	-	-	-
11. Kinali	-	-	-
<b>Pasaman Barat</b>	<b>2</b>	<b>2</b>	<b>2</b>

Lanjutan Tabel/*Continued Table* 4.2.1

Kecamatan <i>Subdistrict</i>	Rumah Sakit Bersalin <i>Maternity Hospital</i>		
	2014	2018	2019
(1)	(5)	(6)	(7)
1. Sungai Beremas	-	-	-
2. Ranah Batahan	-	-	-
3. Koto Balingka	-	-	-
4. Sungai Aur	-	-	-
5. Lembah Melintang	-	-	-
6. Gunung Tuleh	1	-	-
7. Talamau	-	-	-
8. Pasaman	1	1	1
9. Luhak Nan Duo	1	-	-
10. Sasak Ranah Pasisie	-	-	-
11. Kinali	-	-	-
<b>Pasaman Barat</b>	<b>3</b>	<b>1</b>	<b>1</b>



Lanjutan Tabel/*Continued Table 4.2.1*

Kecamatan <i>Subdistrict</i>	Poliklinik <i>Polyclinic</i>		
	2014	2018	2019
(1)	(8)	(9)	(10)
1. Sungai Beremas	-	-	-
2. Ranah Batahan	-	-	-
3. Koto Balingka	-	-	-
4. Sungai Aur	-	-	1
5. Lembah Melintang	1	1	-
6. Gunung Tuleh	-	-	-
7. Talamau	-	-	-
8. Pasaman	3	6	2
9. Luhak Nan Duo	2	1	3
10. Sasak Ranah Pasisie	-	-	-
11. Kinali	1	-	1
<b>Pasaman Barat</b>	<b>7</b>	<b>7</b>	<b>7</b>

Lanjutan Tabel/*Continued Table* 4.2.1

Kecamatan <i>Subdistrict</i>	Puskesmas <i>Public Health Center</i>		
	2014	2018	2019
(1)	(11)	(12)	(13)
1. Sungai Beremas	1	1	1
2. Ranah Batahan	2	2	2
3. Koto Balingka	1	1	1
4. Sungai Aur	1	1	1
5. Lembah Melintang	1	2	2
6. Gunung Tuleh	2	2	2
7. Talamau	2	2	2
8. Pasaman	2	4	4
9. Luhak Nan Duo	1	1	2
10. Sasak Ranah Pasisie	1	1	1
11. Kinali	1	3	3
<b>Pasaman Barat</b>	<b>15</b>	<b>20</b>	<b>21</b>

Lanjutan Tabel/*Continued Table 4.2.1*

Kecamatan Subdistrict	Puskesmas Pembantu Subsidiary of Public Health Center		
	2014	2018	2019
(1)	(14)	(15)	(16)
1. Sungai Beremas	1	1	1
2. Ranah Batahan	1	1	-
3. Koto Balingka	1	3	5
4. Sungai Aur	1	5	5
5. Lembah Melintang	1	2	2
6. Gunung Tuleh	2	5	5
7. Talamau	2	3	2
8. Pasaman	3	4	3
9. Luhak Nan Duo	2	3	4
10. Sasak Ranah Pasisie	1	2	4
11. Kinali	2	3	3
<b>Pasaman Barat</b>	<b>17</b>	<b>32</b>	<b>34</b>

Lanjutan Tabel/*Continued Table* 4.2.1

Kecamatan <i>Subdistrict</i>	Apotek <i>Pharmacy</i>		
	2014	2018	2019
(1)	(17)	(18)	(19)
1. Sungai Beremas	-	-	-
2. Ranah Batahan	-	-	-
3. Koto Balingka	-	-	-
4. Sungai Aur	1	-	2
5. Lembah Melintang	1	1	2
6. Gunung Tuleh	1	-	-
7. Talamau	1	1	1
8. Pasaman	3	6	5
9. Luhak Nan Duo	2	2	4
10. Sasak Ranah Pasisie	-	-	-
11. Kinali	1	2	2
<b>Pasaman Barat</b>	<b>10</b>	<b>12</b>	<b>16</b>

Catatan/*Note*: <sup>1</sup> Desa pada tabel ini termasuk Unit Permukiman Transmigrasi (UPT) yang masih dibina oleh kementerian terkait dan nagari di Provinsi Sumatera Barat/*Villages in this table include Transmigration Settlement Unit which is still fostered by the relevant ministries and the nagari in the Province of Sumatera Barat*

Sumber/*Source*: BPS, Pendataan Potensi Desa (Podes)/*BPS-Statistics Indonesia, Village Potential Data Collecting*

**Tabel 4.2.2** Jumlah Tenaga Kesehatan Menurut Kecamatan di Kabupaten Pasaman Barat, 2019  
**Number of Medical Personnel by Subdistrict in Pasaman Barat Regency, 2019**

Kecamatan Subdistrict	Dokter Doctor	Perawat Nurse	Bidan Midwife	Farmasi Pharmaceutical	Ahli Gizi Nutrionist
(1)	(2)	(3)	(4)	(5)	(6)
1. Sungai Beremas	-	3	9	1	-
2. Ranah Batahan	3	11	32	-	-
3. Koto Balingka	3	11	18	1	1
4. Sungai Aur	2	19	25	3	1
5. Lembah Melintang	4	22	34	1	4
6. Gunung Tuleh	3	17	24	-	3
7. Talamau	2	13	25	-	2
8. Pasaman	7	22	56	3	5
9. Luhak Nan Duo	3	6	29	1	-
10. Sasak Ranah Pasisie	2	3	12	-	1
11. Kinali	5	16	48	-	1
<b>Pasaman Barat</b>	<b>34</b>	<b>143</b>	<b>312</b>	<b>10</b>	<b>18</b>

Sumber/Source: Dinas Kesehatan Kabupaten Pasaman Barat/Public Health Service Office of Pasaman Barat

**Tabel**  
**Table** 4.2.3**Jumlah Kasus 10 Penyakit Terbanyak di Kabupaten  
Pasaman Barat, 2019**  
*The Number of Cases of 10 Diseases Most in Pasaman Barat  
Regency, 2019*

<b>Jenis Penyakit Utama</b> <i>Main Disease</i>	<b>Banyaknya Kasus</b> <i>The Number of Cases</i>
(1)	(2)
Infeksi Saluran Pernapasan Atas (ISPA)	44 263
Gastritis	27 014
Hipertensi	20 376
Diare	18 952
Rematik	18 712
Penyakit Kulit Infeksi	7 505
Diabetes Melitus	5 077
Bronchitis	3 803
Penyakit Lainnya	2 563
Penyakit Kulit Infeksi	1 351
<b>Pasaman Barat</b>	<b>149 616</b>

Sumber/Source: Dinas Kesehatan Kabupaten Pasaman Barat/*Public Health Service Office of Pasaman Barat*

**Tabel**  
**Table** 4.2.4

**Jumlah Rumah Sakit Umum, Rumah Sakit Khusus, Rumah Sakit/Rumah Bersalin, Puskesmas, Klinik/Balai Kesehatan, Posyandu, dan Polindes Menurut Kecamatan di Kabupaten Pasaman Barat, 2018 dan 2019**  
**Number of General Hospital, Special Hospital, Maternity Hospital and Public Health Center, Medical Clinic, Integrated Service Post, Village maternity Cottage by Subdistrict in Pasaman Barat Regency, 2018 and 2019**

Kecamatan Subdistrict	Rumah Sakit Umum General Hospital		Rumah Sakit Umum General Hospital	
	2018	2019	2018	2019
(1)	(2)	(3)	(4)	(5)
1. Sungai Beremas	-	-	-	-
2. Ranah Batahan	-	-	-	-
3. Koto Balingka	-	-	-	-
4. Sungai Aur	-	-	-	-
5. Lembah Melintang	-	-	-	-
6. Gunung Tuleh	-	-	-	-
7. Talamau	-	-	-	-
8. Pasaman	-	-	2	2
9. Luhak Nan Duo	1	1	-	-
10. Sasak Ranah Pasisie	-	-	-	-
11. Kinali	-	-	-	-
<b>Pasaman Barat</b>	<b>1</b>	<b>1</b>	<b>2</b>	<b>2</b>

Lanjutan Tabel/*Continued Table* 4.2.4

Kecamatan <i>Subdistrict</i>	Rumah Sakit Bersalin/Rumah Bersalin <i>MaternityHospital</i>		Puskesmas <i>Public Health Center</i>	
	2018	2019	2018	2019
(1)	(2)	(3)	(4)	(5)
1. Sungai Beremas	-	-	1	1
2. Ranah Batahan	-	-	2	2
3. Koto Balingka	-	-	1	1
4. Sungai Aur	-	-	1	1
5. Lembah Melintang	1	-	2	2
6. Gunung Tuleh	-	-	2	2
7. Talamau	-	-	2	2
8. Pasaman	-	-	4	4
9. Luhak Nan Duo	-	-	1	1
10. Sasak Ranah Pasisie	-	-	1	1
11. Kinali	-	-	3	3
<b>Pasaman Barat</b>	<b>1</b>	<b>-</b>	<b>20</b>	<b>20</b>



Lanjutan Tabel/*Continued Table 4.2.4*

Kecamatan Subdistrict	Klinik/Balai Kesehatan Maedical Clinic		Posyandu Integrated Service Post	
	2018	2019	2018	2019
(1)	(2)	(3)	(4)	(5)
1. Sungai Beremas	-	-	18	18
2. Ranah Batahan	-	-	37	37
3. Koto Balingka	-	-	33	36
4. Sungai Aur	1	1	37	37
5. Lembah Melintang	-	-	50	59
6. Gunung Tuleh	-	-	15	33
7. Talamau	-	-	38	46
8. Pasaman	6	6	27	68
9. Luhak Nan Duo	-	-	38	38
10. Sasak Ranah Pasisie	-	-	5	20
11. Kinali	1	1	66	77
<b>Pasaman Barat</b>	<b>8</b>	<b>8</b>	<b>364</b>	<b>469</b>

Lanjutan Tabel/*Continued Table* 4.2.4

Kecamatan Subdistrict	Polines Village Maternity/Cottage	
	2018	2019
(1)	(2)	(3)
1. Sungai Beremas	8	5
2. Ranah Batahan	21	25
3. Koto Balingka	5	23
4. Sungai Aur	15	14
5. Lembah Melintang	3	22
6. Gunung Tuleh	5	18
7. Talamau	18	21
8. Pasaman	25	25
9. Luhak Nan Duo	15	20
10. Sasak Ranah Pasisie	8	9
11. Kinali	26	38
<b>Pasaman Barat</b>	<b>149</b>	<b>220</b>

Sumber/*Source*: Dinas Kesehatan Kabupaten Pasaman Barat/*Public Health Service Office of Pasaman Barat*

**Tabel**  
**Table** 4.2.5

**Jumlah Dokter Spesialis, Dokter Umum, dan Dokter Gigi Menurut Sarana Pelayanan Kesehatan di Kabupaten Pasaman Barat, 2019**  
***Number of Specialist Doctor, Generalist Doctor, and Dentist by Type of Health Facility in Pasaman Barat Regency, 2019***

<b>Sarana Pelayanan Kesehatan</b> <b>Health Facility</b>	<b>Dokter Spesialis</b> <b>Specialist Doctors</b>	<b>Dokter Umum</b> <b>Generalist Doctors</b>	<b>Dokter Gigi</b> <b>Dentist</b>
(1)	(2)	(3)	(4)
Rumah Sakit/Hospital	36	22	6
Puskesmas/Public Health Center	-	34	15
Puskesmas Pembantu/Public Health Sub Center	-	-	-
Rumah Bersalin/Maternity Clinic	-	-	-
Klinik/Balai Kesehatan/Clinic/Health Centers	-	-	-
Praktek Dokter/Clinic	-	-	-
Apotik/Drugstore	-	-	-
<b>Pasaman Barat</b>	<b>36</b>	<b>56</b>	<b>21</b>

Sumber/Source: Dinas Kesehatan Kabupaten Pasaman Barat/*Public Health Service Office of Pasaman Barat*

**Tabel**  
**Table** 4.2.6

**Banyaknya Posyandu per Kecamatan di Kabupaten Pasaman Barat, 2019**  
**Number of Integrated Health Services by Sub District in Pasaman Barat Regency, 2019**

Kecamatan Subdistrict	Lokasi Puskesmas Location	Pustu Public Health Service	Posyandu / Integrated Health Services	
			Aktif Active	TidakAktif Non Active
(1)	(2)	(3)	(4)	(5)
Sungai Beremas	Air Bangis	2	18	-
Ranah Batahan	Silaping	-	23	-
	Desa Baru	1	14	-
Koto Balingka	Parit	7	36	-
Sungai Aur	Sungai Aur	6	37	-
Lembah Melintang	Uj. Gading	2	37	-
	Ranah Salido	1	22	-
Gunung Tuleh	Muaro Kiawai	2	14	-
	Paraman Ampalu	2	19	-
T a l a m a u	Talu	1	26	-
	Kajai	1	20	-
P a s a m a n	Sukamenanti	1	16	-
	Aia Gadang	1	13	-
	Simpang Empat	1	26	-
	Lembah Binuang	-	13	-
Luhak Nan Duo	Ophir	5	38	-
Sasak Ranah Pasisie	Sasak	2	20	-
K i n a l i	IV Koto Kinali	2	19	-
	Kinali	1	41	-
	VI Koto Selatan	2	17	-
<b>Pasaman Barat</b>		<b>40</b>	<b>469</b>	<b>-</b>

Sumber/Source: Dinas Kesehatan Kabupaten Pasaman Barat/Public Health Service Office of Pasaman Barat

**Tabel**  
**Table** 4.2.7**Banyaknya Kelahiran Menurut Penolong Kelahiran  
Menurut Kecamatan di Kabupaten Pasaman Barat,  
2019**  
*Number of Births by Birth Attendants by Subdistrict in  
Pasaman Barat Regency, 2019*

Kecamatan Subdistrict	Tenaga Kesehatan <sup>1)</sup> Health Worker	Non Tenaga Kesehatan <sup>2)</sup> Non Health Worker	Jumlah Total	Persentase Tenaga Kesehatan (%) Percentage of Health Worker (%)
(1)	(2)	(3)	(4)	(5)
1. Sungai Beremas	567	2	569	99.6
2. Ranah Batahan	529	3	532	99.4
3. Koto Balingka	571	0	571	100.0
4. Sungai Aur	666	2	668	99.7
5. Lembah Melintang	1 001	2	1 003	99.8
6. Gunung Tuleh	421	-	421	100.0
7. Talamau	546	0	546	100.0
8. Pasaman	1 275	3	1 278	99.8
9. Luhak Nan Duo	778	5	783	99.4
10. Sasak Ranah Pasisie	240	0	240	100.0
11. Kinali	1 534	6	1 540	99.6
<b>Pasaman Barat</b>	<b>8 128</b>	<b>23</b>	<b>8 151</b>	<b>99.7</b>

Catatan / Note : 1), terdiri dari dokter, bidan, & dukun terlatih mitra kesehatan; 2), dukun

Sumber/Source: Dinas Kesehatan Kabupaten Pasaman Barat/Public Health Service Office of Pasaman Barat

**Tabel**  
**Table** 4.2.8**Jumlah Bayi Lahir, Bayi Berat Badan Lahir Rendah (BBLR),  
BBLR Dirujuk, dan Bergizi Buruk di Kabupaten Pasaman  
Barat, 2019**  
*Number of Births, Babies with Low Birth Weights (LBW),  
Treated LBW, and Malnutrition Cases in Pasaman Barat  
Regency, 2019*

Kecamatan Subdistrict	Bayi Lahir Baby Born	Jumlah BBLR Number of LBW	BBLR Dirujuk Treated LBW	Gizi Buruk Malnutrition
(1)	(2)	(3)	(4)	(5)
1. Sungai Beremas	563	9	6	1
2. Ranah Batahan	517	10	2	10
3. Koto Balingka	573	19	5	1
4. Sungai Aur	674	15	4	8
5. Lembah Melintang	1 002	11	5	-
6. Gunung Tuleh	428	11	4	4
7. Talamau	515	11	4	-
8. Pasaman	1 308	32	15	12
9. Luhak Nan Duo	807	22	9	11
10. Sasak Ranah Pasisie	262	16	7	-
11. Kinali	1 638	28	10	5
<b>Pasaman Barat</b>	<b>8 287</b>	<b>184</b>	<b>71</b>	<b>52</b>

Sumber/Source: Dinas Kesehatan Kabupaten Pasaman Barat/*Public Health Service Office of Pasaman Barat*

**Tabel**  
**Table 4.2.9**

**Jumlah Ibu Hamil, Melakukan Kunjungan K1, Melakukan Kunjungan K4, Kurang Energi Kronis (KEK), dan Mendapat Tablet Zat Besi (Fe) di Kabupaten Pasaman Barat, 2019**  
*Number of Pregnant Women, Those with One Visit and four Visits of Antenatal Care, Chronic Energy Deficiency (CED), and Receiving Iron Supplement in Pasaman Barat Regency, 2019*

<b>Kecamatan Subdistrict</b>	<b>Jumlah Ibu Hamil Number of Pregnant Woman</b>	<b>Kunjungan K1 First Visit</b>	<b>Kunjungan K4 Four Visit</b>	<b>Kurang Energi Kronis (KEK) Chronic Energy Deficiency (CED)</b>	<b>Mendapat Zat Besi (Fe) Receiving Iron Supplement</b>
(1)	(2)	(3)	(4)	(5)	(6)
1. Sungai Beremas	702	657	554	12	567
2. Ranah Batahan	735	583	423	62	425
3. Koto Balingka	821	632	533	39	545
4. Sungai Aur	984	726	525	39	644
5. Lembah Melintang	1 318	1 069	922	47	921
6. Gunung Tuleh	712	494	361	53	426
7. Talamau	802	594	480	27	598
8. Pasaman	1 981	1 571	1 239	107	1 358
9. Luhak Nan Duo	1 178	884	679	66	672
10. Sasak Ranah Pasisie	413	304	224	32	225
11. Kinali	1 969	1 680	1 298	146	1 506
<b>Pasaman Barat</b>	<b>11 615</b>	<b>9 194</b>	<b>7 238</b>	<b>630</b>	<b>7 887</b>

Sumber/Source: Dinas Kesehatan Kabupaten Pasaman Barat/Public Health Service Office of Pasaman Barat

**Tabel**  
**Table** 4.2.10**Jumlah Balita Menurut Kecamatan di Kabupaten Pasaman Barat, 2019**  
**Number of Baby Under Five Years by Subdistrict in Pasaman Barat Regency, 2019**

Kecamatan Subdistrict	Banyaknya Kasus The Number of Cases
(1)	(2)
1. Sungai Beremas	3 061
2. Ranah Batahan	3 505
3. Koto Balingka	3 533
4. Sungai Aur	4 169
5. Lembah Melintang	5 798
6. Gunung Tuleh	3 427
7. Talamau	3 778
8. Pasaman	9 032
9. Luhak Nan Duo	4 928
10. Sasak Ranah Pasisie	1 934
11. Kinali	8 665
<b>Pasaman Barat</b>	<b>51 830</b>

Sumber/Source: Dinas Kesehatan Kabupaten Pasaman Barat/*Public Health Service Office of Pasaman Barat*



**Tabel**  
**Table** 4.2.11

**Banyaknya Balita yang Pernah Mendapat Imunisasi Menurut Jenis Imunisasi di Kabupaten Barat, 2019**  
**Number of General Hospital, Special Hospital, Maternity HThe Number of Infants Who Had Received Immunizations according to The Type of Immunizations in Pasaman Barat Regency, 2019**

Kecamatan Subdistrict	BCG	DPT			Hepatitis B		
		1	2	3	1	2	3
(1)	(2)	(3)	(4)	(5)	(6)	(7)	(8)
1. Sungai Beremas	514	454	388	327	454	388	327
2. Ranah Batahan	510	499	494	493	499	494	493
3. Koto Balingka	582	583	602	598	583	602	598
4. Sungai Aur	623	589	563	535	589	563	535
5. Lembah Melintang	960	1 026	941	913	1 026	941	913
6. Gunung Tuleh	429	434	413	508	434	413	508
7. Talamau	534	517	497	511	517	497	511
8. Pasaman	1 258	1 135	973	924	1 135	973	924
9. Luhak Nan Duo	742	687	647	588	687	647	588
10. Sasak Ranah Pasisie	251	227	232	211	227	232	211
11. Kinali	1 515	1 670	1 573	1 493	1 670	1 573	1 493
<b>Pasaman Barat</b>	<b>7 918</b>	<b>7 821</b>	<b>7 323</b>	<b>7 101</b>	<b>7 821</b>	<b>7 323</b>	<b>7 101</b>

Lanjutan Tabel/*Continued Table 4.2.11*

Kecamatan Subdistrict	Polio				Campak
	1	2	3	4	
(1)	(9)	(10)	(11)	(12)	(13)
1. Sungai Beremas	416	424	355	305	297
2. Ranah Batahan	503	499	490	487	459
3. Koto Balingka	594	592	613	595	493
4. Sungai Aur	622	588	564	530	504
5. Lembah Melintang	953	1 009	906	918	779
6. Gunung Tuleh	447	445	436	526	463
7. Talamau	534	517	497	511	497
8. Pasaman	1 218	1 107	961	919	845
9. Luhak Nan Duo	742	687	642	588	586
10. Sasak Ranah Pasisie	257	241	230	215	229
11. Kinali	1 525	1 655	1 591	1 481	1 468
<b>Pasaman Barat</b>	<b>7 811</b>	<b>7 764</b>	<b>7 285</b>	<b>7 075</b>	<b>6 620</b>

Sumber/*Source*: Dinas Kesehatan Kabupaten Pasaman Barat/*Public Health Service Office of Pasaman Barat*

**Tabel 4.2.12** Jumlah Kasus HIV/AIDS, IMS, DBD, Diare, TB, dan Malaria di Kabupaten Pasaman Barat, 2019  
*The Number of Cases of HIV/AIDS, IMS, DBD, Diare, TB & Malaria in Pasaman Barat Regency, 2019*

Kecamatan Subdistrict	HIV AIDS	IMS IMS	DBD DBD	Diare Diarrhea	TB TB	Malaria Malaria
(1)	(2)	(3)	(4)	(5)	(6)	(7)
1. Sungai Beremas	5	-	2	1 138	56	50
2. Ranah Batahan	2	-	-	1 230	34	-
3. Koto Balingka	-	7	3	1 320	43	6
4. Sungai Aur	3	8	-	1 572	59	128
5. Lembah Melintang	6	3	7	2 138	121	30
6. Gunung Tuleh	1	-	1	1 199	30	-
7. Talamau	-	1	6	1 338	41	-
8. Pasaman	8	11	63	3 262	155	-
9. Luhak Nan Duo	5	6	26	1 873	216	-
10. Sasak Ranah Pasisie	-	10	-	687	14	-
11. Kinali	2	7	24	3 195	43	-
<b>Pasaman Barat</b>	<b>32</b>	<b>53</b>	<b>132</b>	<b>18 952</b>	<b>812</b>	<b>214</b>

Sumber/Source: Dinas Kesehatan Kabupaten Pasaman Barat/*Public Health Service Office of Pasaman Barat*

**Tabel**  
**Table** 4.2.13

**JBanyaknya Pasien Rawat Jalan & Rawat Inap Menurut  
Sarana Kesehatan di Kabupaten Pasaman Barat, 2019  
The Number of Outpatient and Inpatient Care at Health  
Facilities in Pasaman Barat Regency, 2019**

<b>Sarana Pelayanan Kesehatan Health Facility</b>	<b>Pasien Rawat Inap Inpatient Care</b>	<b>Pasien Rawat Jalan Outpatient Care</b>
(1)	(2)	(3)
Rumah Sakit Umum <i>General Hospital</i>	38 619	132 332
Puskesmas <i>Public Health Center</i>	5 626	837 003
Puskesmas Pembantu <b>Public Health Sub Center</b>	-	-
Rumah Bersalin <i>Maternity Clinic</i>	-	-
Klinik/Balai Kesehatan <i>Clinic/Health Centers</i>	-	-
<b>Pasaman Barat</b>	<b>44 245</b>	<b>969 335</b>

Sumber/Source: Dinas Kesehatan Kabupaten Pasaman Barat/*Public Health Service Office of Pasaman Barat*

**Tabel**  
**Table** 4.2.14

**Jumlah Remaja Usia 15-24 Tahun yang Mendapat Penyuluhan Tentang Kesehatan Reproduksi (Kespro), HIV/AIDS, dan Keluarga Berencana (KB) Menurut Kecamatan di Kabupaten Pasaman Barat, 2019**  
**Number of Young People Aged 15 - 24 Who Had Counselling on Reproductive Health, HIV/AIDS, and Family Planning by Subdistrict in Pasaman Barat Regency, 2019**

Kecamatan Subdistrict	Penyuluhan Kespro Reproductive Health Counselling	Penyuluhan HIV/ AIDS HIV/AIDS Counselling	Penyuluhan KB Family Planning Counselling
(1)	(2)	(3)	(4)
1. Sungai Beremas	58	6	12
2. Ranah Batahan	76	4	24
3. Koto Balingka	8	4	11
4. Sungai Aur	46	6	6
5. Lembah Melintang	73	12	44
6. Gunung Tuleh	86	15	21
7. Talamau	86	17	25
8. Pasaman	137	17	46
9. Luhak Nan Duo	48	5	33
10. Sasak Ranah Pasisie	62	3	-
11. Kinali	126	19	87
<b>Pasaman Barat</b>	<b>806</b>	<b>108</b>	<b>309</b>

Sumber/Source: Dinas Kesehatan Kabupaten Pasaman Barat/Public Health Service Office of Pasaman Barat

**Tabel**  
**Table** 4.2.15

**Jumlah Pasangan Usia Subur dan Peserta KB Aktif  
Menurut Kecamatan di Kabupaten Pasaman Barat, 2019**  
**Number of Eligible Couples and Family Planning  
Participants by Subdistrict in Pasaman Barat Regency, 2019**

Kecamatan Subdistrict	Jumlah PUS Eligible Couples	Pil Pill	IUD IUD	Kondom Condom
(1)	(2)	(3)	(4)	(5)
1. Sungai Beremas	3 460	249	87	231
2. Ranah Batahan	3 826	418	103	226
3. Koto Balingka	4 589	568	113	279
4. Sungai Aur	8 023	1 708	307	915
5. Lembah Melintang	6 458	577	94	192
6. Gunung Tuleh	4 151	423	194	210
7. Talamau	3 878	593	158	489
8. Pasaman	12 341	1 176	524	680
9. Luhak Nan Duo	7 343	899	144	749
10. Sasak Ranah Pasisie	2 725	579	28	318
11. Kinali	12 892	1 505	370	921
<b>Pasaman Barat</b>	<b>69 686</b>	<b>8 695</b>	<b>2 122</b>	<b>5 215</b>

Lanjutan Tabel/*Continued Table 4.2.15*

Kecamatan Subdistrict	Suntik Injection	Inplant Implant	Mow Mow	Mop Mop	Jumlah Total
(1)	(6)	(7)	(8)	(9)	(10)
1. Sungai Beremas	1 122	220	93	6	2 008
2. Ranah Batahan	1 818	615	31	25	3 236
3. Koto Balingka	2 242	393	45	52	3 692
4. Sungai Aur	2 111	923	157	5	6 126
5. Lembah Melintang	2 402	96	38	25	3 424
6. Gunung Tuleh	765	653	86	4	2 335
7. Talamau	653	867	44	26	2 830
8. Pasaman	3 428	1 176	326	84	7 394
9. Luhak Nan Duo	2 355	797	201	61	5 206
10. Sasak Ranah Pasisie	650	247	71	2	1 895
11. Kinali	4 752	1 262	426	9	9 245
<b>Pasaman Barat</b>	<b>22 298</b>	<b>7 249</b>	<b>1 518</b>	<b>299</b>	<b>47 391</b>

Sumber/*Source*: Dinas Pengendalian Penduduk dan Keluarga Berencana, Pemberdayaan Perempuan dan Perlindungan Anak Kabupaten Pasaman Barat / *Regional Office of Population Control and Family Planning women's empowerment and child protection Services of Pasaman Barat*

**Tabel**  
**Table** 4.2.16**Banyaknya Akseptor Baru dan Target per Kecamatan di Kabupaten Pasaman Barat, 2019**  
**Number of New Acceptor and Target by Sub District in Pasaman Barat Regency, 2019**

<b>Kecamatan Subdistrict</b>	<b>Target Target</b>	<b>Pil Pill</b>	<b>IUD IUD</b>	<b>Kondom Condom</b>
(1)	(2)	(3)	(4)	(5)
1. Sungai Beremas	861	120	29	33
2. Ranah Batahan	987	42	6	20
3. Koto Balingka	967	113	21	113
4. Sungai Aur	1 281	219	10	144
5. Lembah Melintang	1 318	118	29	34
6. Gunung Tuleh	870	62	16	13
7. Talamau	916	126	22	110
8. Pasaman	2 241	554	64	211
9. Luhak Nan Duo	1 825	148	32	119
10. Sasak Ranah Pasisie	571	20	4	22
11. Kinali	2 452	700	14	329
<b>Pasaman Barat</b>	<b>14 289</b>	<b>2 222</b>	<b>247</b>	<b>1 148</b>



Lanjutan Tabel/*Continued Table* 4.2.16

Kecamatan Subdistrict	Suntik Injection	Inplant Implant	Mow Mow	Mop Mop	Jumlah Total
(1)	(6)	(7)	(8)	(9)	(10)
1. Sungai Beremas	341	49	4	4	580
2. Ranah Batahan	211	71	10	5	365
3. Koto Balingka	223	66	12	5	553
4. Sungai Aur	710	205	42	-	1 330
5. Lembah Melintang	730	46	3	2	962
6. Gunung Tuleh	389	34	30	-	544
7. Talamau	297	125	22	10	712
8. Pasaman	1 234	290	35	3	2 391
9. Luhak Nan Duo	490	211	20	2	1 022
10. Sasak Ranah Pasisie	155	24	25	2	252
11. Kinali	887	208	39	3	2 180
<b>Pasaman Barat</b>	<b>5 667</b>	<b>1 329</b>	<b>242</b>	<b>36</b>	<b>10 891</b>

Sumber/*Source*: Dinas Pengendalian Penduduk dan Keluarga Berencana, Pemberdayaan Perempuan dan Perlindungan Anak Kabupaten Pasaman Barat / *Regional Office of Population Control and Family Planning women's empowerment and child protection Services of Pasaman Barat*

**Tabel**  
**Table** 4.2.17**Jumlah Klinik Keluarga Berencana (KKB) dan Pos  
Pelayanan Keluarga Berencana Desa (PPKBD) Menurut  
Kecamatan di Kabupaten Pasaman Barat, 2019**  
*Number of Family Planning Clinics and Village Family  
Planning Service Units by Subdistrict in Pasaman Barat  
Regency, 2019*

Kecamatan Subdistrict	KKB Family Planning Clinics	PPKBD Village Family Planning Service Units
(1)	(2)	(3)
1. Sungai Beremas	4	1
2. Ranah Batahan	5	2
3. Koto Balingka	1	1
4. Sungai Aur	2	1
5. Lembah Melintang	3	1
6. Gunung Tuleh	6	2
7. Talamau	5	3
8. Pasaman	14	3
9. Luhak Nan Duo	12	2
10. Sasak Ranah Pasisie	1	1
11. Kinali	10	2
<b>Pasaman Barat</b>	<b>63</b>	<b>19</b>

Sumber/Source: Dinas Pengendalian Penduduk dan Keluarga Berencana, Pemberdayaan Perempuan dan Perlindungan Anak Kabupaten Pasaman Barat / Regional Office of Population Control and Family Planning women's empowerment and child protection Services of Pasaman Barat

**Tabel** 4.2.18 **Jumlah Pasangan Usia Subur Berdasarkan Kelompok Umur Menurut Kecamatan di Kabupaten Pasaman Barat, 2019**  
**Number of Eligible Couples by Age Group by Subdistrict in Pasaman Barat Regency, 2019**

Kecamatan Subdistrict	Jumlah PUS Eligible Couples	< 20 Tahun	20-29 Tahun	30-49 Tahun
(1)	(2)	(3)	(4)	(5)
1. Sungai Beremas	3 460	0	525	2 935
2. Ranah Batahan	3 826	0	697	3 129
3. Koto Balingka	4 589	0	655	3 934
4. Sungai Aur	8 023	34	1 302	6 687
5. Lembah Melintang	6 459	8	821	5 630
6. Gunung Tuleh	4 151	3	620	3 528
7. Talamau	3 878	1	449	3 428
8. Pasaman	12 341	2	1 682	10 657
9. Luhak Nan Duo	7 343	12	1 166	6 165
10. Sasak Ranah Pasisie	2 725	7	502	2 216
11. Kinali	12 892	3	2 134	10 755
<b>Pasaman Barat</b>	<b>69 687</b>	<b>70</b>	<b>10 553</b>	<b>59 064</b>

Sumber/Source: Dinas Pengendalian Penduduk dan Keluarga Berencana, Pemberdayaan Perempuan dan Perlindungan Anak Kabupaten Pasaman Barat / Regional Office of Population Control and Family Planning women's empowerment and child protection Services of Pasaman Barat

### 4.3 AGAMA DAN SOSIAL LAINNYA RELIGION AND OTHER SOCIAL AFFAIRS

**Tabel 4.3.1** Jumlah Penduduk Menurut Kecamatan dan Agama yang Dianut di Kabupaten Pasaman Barat, 2019  
*Population by Subdistrict and Religion in Pasaman Barat Regency, 2019*

Kecamatan Subdistrict	Islam Moslems	Protestan Protestant	Katolik Catholic	Hindu	Budha Buddha	Lainnya Others
(1)	(2)	(3)	(4)	(5)	(6)	(7)
1. Sungai Beremas	26 837	344	26	-	-	-
2. Ranah Batahan	27 295	15	-	-	-	-
3. Koto Balingka	30 044	235	27	-	-	-
4. Sungai Aur	33 981	1 688	169	-	1	-
5. Lembah Melintang	49 711	53	-	-	-	-
6. Gunung Tuleh	24 616	22	1	-	-	-
7. Talamau	30 644	2	-	-	-	-
8. Pasaman	73 891	1 236	156	-	-	20
9. Luhak Nan Duo	42 302	1 525	1 694	-	2	-
10. Sasak Ranah Pasisie	14 977	314	1	-	-	-
11. Kinali	68 535	1 360	723	-	-	4
<b>Pasaman Barat</b>	<b>422 833</b>	<b>6 794</b>	<b>2 797</b>	<b>-</b>	<b>3</b>	<b>24</b>

Sumber/Source: Kementerian Agama Kabupaten Pasaman Barat, Data Semester Ganjil/Ministry of Religious Affairs of Pasaman Barat Regency, Odd Semester Data

**Tabel**  
**Table 4.3.2****Jumlah Tempat Peribadatan Menurut Kecamatan di  
Kabupaten Pasaman Barat, 2019**  
*Number of Places of Worship by Subdistrict and Religion in  
Pasaman Barat Regency, 2019*

Kecamatan Subdistrict	Masjid Mosque	Mushola Pray Room	Gereja Protestan Protestant Church	Gereja Katholik Catholic Church	Pura Temple	Vihara
(1)	(2)	(3)	(4)	(5)	(6)	(7)
1. Sungai Beremas	13	12	-	-	-	-
2. Ranah Batahan	40	21	-	-	-	-
3. Koto Balingka	48	37	-	-	-	-
4. Sungai Aur	47	66	-	-	-	-
5. Lembah Melintang	51	40	-	-	-	-
6. Gunung Tuleh	25	66	-	-	-	-
7. Talamau	40	99	-	-	-	-
8. Pasaman	78	146	-	-	-	-
9. Luhak Nan Duo	53	127	-	-	-	-
10. Sasak Ranah Pasisie	22	24	-	-	-	-
11. Kinali	83	133	-	1	-	-
<b>Pasaman Barat</b>	<b>500</b>	<b>771</b>	<b>-</b>	<b>1</b>	<b>-</b>	<b>-</b>

Sumber/Source: Kementerian Agama Kabupaten Pasaman Barat, Data Semester Ganjil/Ministry of Religious Affairs of Pasaman Barat Regency, Odd Semester Data

**Tabel**  
**Table 4.3.3****Banyaknya Nikah, Talak, Rujuk, Cerai per Kecamatan di Kabupaten Pasaman Barat, 2019**  
**Number of Marriages, Divorces, Separations and Reconciliations by Sub District in Pasaman Barat Regency, 2019**

<b>Kecamatan Subdistrict</b>	<b>Nikah Marriges</b>	<b>Talak Divorce</b>	<b>Rujuk Saparations</b>	<b>Cerai Reconciliations</b>
(1)	(2)	(3)	(4)	(5)
1. Sungai Beremas	210	-	-	-
2. Ranah Batahan	237	-	-	-
3. Koto Balingka	234	-	-	-
4. Sungai Aur	240	-	-	-
5. Lembah Melintang	438	-	-	-
6. Gunung Tuleh	195	-	-	-
7. Talamau	277	-	-	-
8. Pasaman	557	-	-	-
9. Luhak Nan Duo	364	-	-	-
10. Sasak Ranah Pasisie	117	-	-	-
11. Kinali	584	-	-	-
<b>Pasaman Barat</b>	<b>3 453</b>	<b>-</b>	<b>-</b>	<b>-</b>

Sumber/Source: Kementerian Agama Kabupaten Pasaman Barat, Data Semester Ganjil/Ministry of Religious Affairs of Pasaman Barat Regency, Odd Semester Data

**Tabel 4.3.4** Banyaknya Jemaah Haji Menurut Jenis Kelamin Menurut Kecamatan di Kabupaten Pasaman Barat, 2019  
**Number of Moslem Pilgrims by Sex and Subdistrict in Pasaman Barat Regency, 2019**

Kecamatan Subdistrict	Laki-laki Male	Perempuan Female	Jumlah Total
(1)	(2)	(3)	(4)
1. Sungai Beremas	5	6	11
2. Ranah Batahan	8	10	18
3. Koto Balingka	10	12	22
4. Sungai Aur	17	16	33
5. Lembah Melintang	23	27	50
6. Gunung Tuleh	1	4	5
7. Talamau	5	10	15
8. Pasaman	55	63	118
9. Luhak Nan Duo	27	35	62
10. Sasak Ranah Pasisie	4	6	10
11. Kinali	35	43	78
<b>Pasaman Barat</b>	<b>190</b>	<b>232</b>	<b>422</b>

Sumber/Source: Kementerian Agama Kabupaten Pasaman Barat, Data Semester Ganjil/Ministry of Religious Affairs of Pasaman Barat Regency, Odd Semester Data

**Tabel**  
**Table** 4.3.5

**Banyaknya Jemaah Haji Menurut Lapangan Pekerjaan Menurut Kecamatan di Kabupaten Pasaman Barat, 2019**  
**Number of Moslem Pilgrims by Industrial Origin and Subdistrict in Pasaman Barat Regency, 2019**

Kecamatan Subdistrict	Petani Farmer	Perdagangan Trader	Pegawai / Pensiunan Employee/ Pension	ABRI/ Pur Army	Lainnya Others	Jumlah Total
(1)	(2)	(3)	(4)	(5)	(6)	(7)
1. Sungai Beremas	3	-	2	-	6	11
2. Ranah Batahan	6	1	6	-	5	18
3. Koto Balingka	12	1	4	-	5	22
4. Sungai Aur	8	2	10	1	12	33
5. Lembah Melintang	17	3	18	-	12	50
6. Gunung Tuleh	1	-	2	-	2	5
7. Talamau	2	1	9	3	-	15
8. Pasaman	12	12	57	1	36	118
9. Luhak Nan Duo	14	3	21	-	24	62
10. Sasak Ranah Pasisie	-	1	3	-	6	10
11. Kinali	15	6	27	30	-	78
<b>Pasaman Barat</b>	<b>90</b>	<b>30</b>	<b>159</b>	<b>35</b>	<b>108</b>	<b>422</b>

Sumber/Source: Kementerian Agama Kabupaten Pasaman Barat, Data Semester Ganjil/Ministry of Religious Affairs of Pasaman Barat Regency, Odd Semester Data



**Tabel**  
**Table 4.3.6****Banyaknya Jemaah Haji Menurut Tingkat Pendidikan Menurut Kecamatan di Kabupaten Pasaman Barat, 2019**  
**Number of Moslem Pilgrims by Education Level and Subdistrict in Pasaman Barat Regency, 2019**

Kecamatan Subdistrict	SD Ke Bawah Primary School and below	SLTP Junior High School	SLTA High School	DIII / Akademi Academy	Universitas University	Jumlah Total
(1)	(2)	(3)	(4)	(5)	(6)	(7)
1. Sungai Beremas	3	2	5	-	1	11
2. Ranah Batahan	8	1	4	1	4	18
3. Koto Balingka	12	5	4	-	1	22
4. Sungai Aur	9	8	12	2	2	33
5. Lembah Melintang	15	5	12	1	17	50
6. Gunung Tuleh	-	1	2	2	-	5
7. Talamau	3	-	7	1	4	15
8. Pasaman	27	19	40	15	17	118
9. Luhak Nan Duo	23	8	21	-	10	62
10. Sasak Ranah Pasisie	4	3	1	1	1	10
11. Kinali	48	7	11	2	10	78
<b>Pasaman Barat</b>	<b>152</b>	<b>59</b>	<b>119</b>	<b>25</b>	<b>67</b>	<b>422</b>

Sumber/Source: Kementerian Agama Kabupaten Pasaman Barat, Data Semester Ganjil/Ministry of Religious Affairs of Pasaman Barat Regency, Odd Semester Data

**Tabel** 4.3.7  
**Table**

**Banyaknya Ternak Qurban, Peserta dan Penerima Qurban Menurut Kecamatan di Kabupaten Pasaman Barat, 2019**  
**Number of Cattle Slaughtered, Receptor and Sacrifice Islamic Festival by Subdistrict in Pasaman Barat Regency, 2019**

Kecamatan Subdistrict	Peserta Qurban Qurban Participants	Penerima Receptor	Kambing Goat	Sapi Cow	Kerbau Buffalo	Jumlah Total
(1)	(2)	(3)	(4)	(5)	(6)	(7)
1. Sungai Beremas	805	10 250	-	74	26	100
2. Ranah Batahan	700	4 948	6	85	12	103
3. Koto Balingka	992	18 440	12	129	1	142
4. Sungai Aur	995	8 608	9	125	20	154
5. Lembah Melintang	1 665	8 267	1	234	2	237
6. Gunung Tuleh	540	6 769	3	100	-	103
7. Talamau	751	13 464	5	126	-	131
8. Pasaman	1 595	32 251	5	241	-	246
9. Luhak Nan Duo	1 100	8 008	19	162	-	181
10. Sasak Ranah Pasisie	213	3 984	2	54	9	65
11. Kinali	1 699	28 750	32	250	-	282
<b>Pasaman Barat</b>	<b>11 055</b>	<b>143 739</b>	<b>94</b>	<b>1 580</b>	<b>70</b>	<b>1 744</b>

Sumber/Source: Kementerian Agama Kabupaten Pasaman Barat, Data Semester Ganjil/Ministry of Religious Affairs of Pasaman Barat Regency, Odd Semester Data

**Tabel**  
**Table 4.3.8**

**Perkembangan Nilai Zakat yang dikelola oleh Masyarakat/ YDSI per Kecamatan di Kabupaten Pasaman Barat, 2019**  
*Trend Value of Islamic Tithe ("Zakat") by Subdistrict in Pasaman Barat Regency, 2019*

<b>Kecamatan Subdistrict</b>	<b>Beras Rice (Kg)</b>	<b>Uang Money (Rp)</b>
(1)	(2)	(3)
1. Sungai Beremas	-	106 870 000
2. Ranah Batahan	14 357	225 468 500
3. Koto Balingka	238 340	352 563 000
4. Sungai Aur	95 133	287 160 000
5. Lembah Melintang	41 893	399 750
6. Gunung Tuleh	3 522	30 446 000
7. Talamau	9 038	124 630 000
8. Pasaman	22 593	649 092 000
9. Luhak Nan Duo	-	420 960 000
10. Sasak Ranah Pasisie	1 124	121 040 000
11. Kinali	16 112	1563 138 000
<b>Pasaman Barat</b>	<b>442 112</b>	<b>3881 767 250</b>

Sumber/Source: Kementerian Agama Kabupaten Pasaman Barat, Data Semester Ganjil/Ministry of Religious Affairs of Pasaman Barat Regency, Odd Semester Data

**Tabel**  
**Table** 4.3.9

**Jumlah Desa<sup>1</sup>/Kelurahan yang Mengalami Bencana Alam<sup>2</sup> Menurut Kecamatan di Kabupaten Pasaman Barat, 2011–2018**  
**Number of Villages<sup>1</sup> that Had Natural Disaster<sup>2</sup> by Subdistrict in Pasaman Barat Regency, 2011–2018**

Kecamatan Subdistrict	Banjir/Flood		
	2011	2014	2018
(1)	(2)	(3)	(4)
1. Sungai Beremas	1	-	-
2. Ranah Batahan	2	2	2
3. Koto Balingka	1	1	2
4. Sungai Aur	-	1	1
5. Lembah Melintang	-	1	2
6. Gunung Tuleh	2	1	2
7. Talamau	2	2	7
8. Pasaman	3	2	5
9. Luhak Nan Duo	1	-	1
10. Sasak Ranah Pasisie	1	1	1
11. Kinali	1	1	-
<b>Pasaman Barat</b>	<b>14</b>	<b>12</b>	<b>23</b>

Lanjutan Tabel/*Continued Table 4.3.9*

Kecamatan Subdistrict	Gempa Bumi/ <i>Earthquake</i>		
	2011	2014	2018
(1)	(5)	(6)	(7)
1. Sungai Beremas	1	-	0
2. Ranah Batahan	2	-	1
3. Koto Balingka	1	-	3
4. Sungai Aur	1	-	-
5. Lembah Melintang	1	1	-
6. Gunung Tuleh	2	-	4
7. Talamau	2	-	4
8. Pasaman	3	-	5
9. Luhak Nan Duo	2	-	1
10. Sasak Ranah Pasisie	1	1	2
11. Kinali	2	-	-
<b>Pasaman Barat</b>	<b>18</b>	<b>2</b>	<b>20</b>

Lanjutan Tabel/*Continued Table 4.3.9*

Kecamatan Subdistrict	Tanah Longsor/Landslide		
	2011	2014	2018
(1)	(8)	(9)	(10)
1. Sungai Beremas	-	-	-
2. Ranah Batahan	1	-	-
3. Koto Balingka	-	-	2
4. Sungai Aur	-	-	-
5. Lembah Melintang	1	-	2
6. Gunung Tuleh	-	-	4
7. Talamau	1	-	4
8. Pasaman	1	1	-
9. Luhak Nan Duo	-	-	-
10. Sasak Ranah Pasisie	-	-	-
11. Kinali	-	-	-
<b>Pasaman Barat</b>	<b>4</b>	<b>1</b>	<b>12</b>

Catatan/Note: <sup>1</sup> Desa pada tabel ini termasuk Unit Permukiman Transmigrasi (UPT) yang masih dibina oleh kementerian terkait dan nagari di Provinsi Sumatera Barat/*Villages in this table are included in Transmigration Settlement Unit which is still fostered by the relevant ministries and the nagari in the Province of Sumatera Barat*

<sup>2</sup> Terjadi dalam tiga tahun terakhir sampai dengan saat pencacahan/*Occured during the last three years by the time of enumeration*

Sumber/Source: BPS, Pendataan Potensi Desa (Podes)/*BPS-Statistics Indonesia, Village Potential Data Collecting*

**Tabel**  
**Table 4.3.10****Banyaknya Bencana Alam Menurut Jenis Kejadian dan Kecamatan di Kabupaten Pasaman Barat, 2019**  
**Number of Natural Disasters by Incident and Sub District in Pasaman Barat Regency, 2019**

Kecamatan Subdistrict	Banjir Flood	Kebakaran Fire	Topan Hurricane	Tanah Longsor Land Slide	Lainnya Others	Jumlah Total
(1)	(2)	(3)	(4)	(5)	(6)	(7)
1. Sungai Beremas	2	3	-	-	2	7
2. Ranah Batahan	3	1	-	1	1	6
3. Koto Balingka	1	-	-	-	1	2
4. Sungai Aur	-	-	-	1	2	3
5. Lembah Melintang	2	3	-	-	-	5
6. Gunung Tuleh	3	3	-	2	-	8
7. Talamau	-	6	-	1	4	11
8. Pasaman	-	7	-	-	3	10
9. Luhak Nan Duo	1	-	-	-	1	2
10. Sasak Ranah Pasisie	-	3	-	-	2	5
11. Kinali	1	3	-	-	2	6
<b>Pasaman Barat</b>	<b>13</b>	<b>29</b>	<b>-</b>	<b>5</b>	<b>18</b>	<b>65</b>

Sumber/Source: Badan Penanggulangan Bencana Daerah Kabupaten Pasaman Barat / Regional Disaster Management Agency of Pasaman Barat Regency

**Tabel**  
**Table** 4.3.11**Banyaknya Karang Taruna, Organisasi Sosial dan Pekerja Sosial Masyarakat Menurut Kecamatan di Kabupaten Pasaman Barat, 2019**  
**Number of Youth and Social Organization, and Social Worker by Subdistrict in Pasaman Barat Regency, 2019**

<b>Kecamatan Subdistrict</b>	<b>Karang Taruna Youth Organization</b>	<b>Organisasi Sosial Social Organization</b>	<b>Pekerja Sosial Masyarakat Social Worker</b>
(1)	(2)	(3)	(4)
1. Sungai Beremas	1	2	3
2. Ranah Batahan	-	-	-
3. Koto Balingka	2	5	5
4. Sungai Aur	5	5	1
5. Lembah Melintang	1	2	3
6. Gunung Tuleh	3	-	-
7. Talamau	3	3	5
8. Pasaman	3	-	-
9. Luhak Nan Duo	8	-	-
10. Sasak Ranah Pasisie	5	-	3
11. Kinali	3	1	-
<b>Pasaman Barat</b>	<b>34</b>	<b>18</b>	<b>20</b>

Sumber/Source: Dinas Sosial Kabupaten Pasaman Barat / Social Services of Pasaman Barat Regency



**Tabel 4.3.12** Banyaknya Panti, Kapasitas, Penghuni Panti Menurut Kecamatan di Kabupaten Pasaman Barat, 2019  
**Number of Foster Home, Capacity, Occupants by Sub District in Pasaman Barat Regency, 2019**

Kecamatan Subdistrict	Banyaknya Number of Foster Home	Kapasitas Capacity	Banyaknya Penghuni Occupants
(1)	(2)	(3)	(4)
1. Sungai Beremas	-	-	-
2. Ranah Batahan	1	-	34
3. Koto Balingka	2	-	134
4. Sungai Aur	-	-	-
5. Lembah Melintang	1	-	58
6. Gunung Tuleh	1	-	28
7. Talamau	2	-	148
8. Pasaman	-	-	-
9. Luhak Nan Duo	-	-	-
10. Sasak Ranah Pasisie	-	-	-
11. Kinali	-	-	-
<b>Pasaman Barat</b>	<b>7</b>	<b>-</b>	<b>402</b>

Sumber/Source: Dinas Sosial Kabupaten Pasaman Barat / Social Services of Pasaman Barat Regency

**Tabel**  
**Table** 4.3.13**Banyaknya Keluarga Menurut Kecamatan dan Klasifikasi  
Keluarga di Kabupaten Pasaman Barat, 2019**  
**Number of Family by Sub District and Classification of  
Family in Pasaman Barat Regency, 2019**

Kecamatan Subdistrict	Pra Sejahtera Pra Welfare	Keluarga Sejahtera/Welfare			Jumlah Total
		I	II	III	
(1)	(2)	(3)	(4)	(5)	(6)
1. Sungai Beremas	2 980	551	483	788	4 802
2. Ranah Batahan	3 742	382	553	1 128	5 805
3. Koto Balingka	3 919	478	692	1 063	6 152
4. Sungai Aur	2 829	473	513	811	4 626
5. Lembah Melintang	4 817	956	780	1 247	7 800
6. Gunung Tuleh	3 598	426	639	1 115	5 778
7. Talamau	5 352	886	832	1 731	8 801
8. Pasaman	4 381	939	942	1 325	7 587
9. Luhak Nan Duo	2 723	351	468	818	4 360
10. Sasak Ranah Pasisie	2 309	207	371	718	3 605
11. Kinali	6 415	1 208	1 399	2 035	11 057
<b>Pasaman Barat</b>	<b>43 065</b>	<b>6 857</b>	<b>7 672</b>	<b>12 779</b>	<b>70 373</b>

Sumber/Source: Dinas Sosial Kabupaten Pasaman Barat / Social Services of Pasaman Barat Regency

**Tabel** 4.3.14 **Banyaknya Akte Kelahiran yang Dikeluarkan Menurut Kecamatan di Kabupaten Pasaman Barat, 2019**  
**The Number of Birth Certificates issued in Pasaman Barat Regency, 2019**

Kecamatan Subdistrict	Laki-laki Male	Perempuan Female	Jumlah Total
(1)	(2)	(3)	(4)
1. Sungai Beremas	605	497	1 102
2. Ranah Batahan	842	819	1 661
3. Koto Balingka	2 015	2 049	4 064
4. Sungai Aur	634	535	1 169
5. Lembah Melintang	1 571	1 630	3 201
6. Gunung Tuleh	551	503	1 054
7. Talamau	604	622	1 226
8. Pasaman	1 019	942	1 961
9. Luhak Nan Duo	747	780	1 527
10. Sasak Ranah Pasisie	1 217	1 173	2 390
11. Kinali	325	357	682
<b>Pasaman Barat</b>	<b>10 130</b>	<b>9 907</b>	<b>20 037</b>

Sumber/Source: Dinas Kependudukan dan Catatan Sipil Kabupaten Pasaman Barat / Service of Population and Civil Endorsement of Pasaman Barat Regency



Kelapa sawit adalah penyumbang komoditas hasil perkebunan terbesar di Kabupaten Pasaman Barat

Luas Lahan

121.800 ha

Produksi

1.865.431 ton

Produksi Buah-buahan  
Kabupaten Pasaman Barat, 2019

Mangga

10.993 kuintal

Jeruk

97.182 kuintal

Pepaya

5.297 kuintal

Durian

561,30 kuintal

Pisang

45.170 kuintal

Salak

288 kuintal



**PENJELASAN TEKNIS**

1. Lahan sawah adalah lahan pertanian yang berpetak-petak dan dibatasi oleh pematang (galangan), saluran untuk menahan/menyalurkan air, yang biasanya ditanami padi sawah tanpa memandang darimana diperoleh atau status lahan tersebut.
2. Tegall/Kebun adalah lahan pertanian bukan sawah (lahan Kering) yang ditanami tanaman semusim atau tahunan dan terpisah dengan halaman sekitar rumah serta penggunaannya tidak berpindah-pindah.
3. Ladang/Huma adalah lahan pertanian bukan sawah (lahan kering) yang biasanya ditanami tanaman semusim dan penggunaannya hanya semusim atau dua musim, kemudian akan ditinggalkan bila sudah tidak subur lagi (berpindah-pindah).
4. Pengumpulan data statistic pertanian (SP) diselenggarakan oleh badan pusat statistic bekerja sama dengan direktorat jendela tanaman pangan , kementerian pertanian.
5. Data pokok tanaman pangan yang dikumpulkan luas panen dan produktivitas (hasil per hektar). Produksi tanaman pangan merupakan hasil perkalian antara luas panen dengan produktivitas.
6. Tanaman sayuran semusim adalah

**TECHNICAL NOTES**

1. *Wetland is agricultural land that separated by small dykes to resist water, where the main crop is usually wetland paddy without considering where it is got from the status of the land.*
2. *Dry field/Garden is an dryland (unirrigated land) which is planted with seasonal or annual crops and separately from the yard around the house without shifting.*
3. *Unirrigated agricultural field/ shifting cultivation land is dryland (unirrigated land) that usually is cultivated for seasonal crops and utilized only for one or two seasons, then it will be left when it is not fertile (shifting).*
4. *Agricultural survey is carried out by the BPS- statistics Indonesia in cooperation with the directorate general of food corps, the ministry of agriculture.*
5. *Agricultural survey is carried out by The main food crops data collected consists of area harvested and productivity (yield per hectare). Food crops production is generated by area harvested multiplied by productivity.*
6. *Seasonal vegetables plants are*

tanaman sumber vitamin garam mineral dan lain -lain yang dikonsumsi dari bagian tanaman yang berupa daun, bunga, buah dan umbinya, yang berumur kurang dari satu tahun.

7. Tanaman sayuran tahunan adalah tanaman sumber vitamin, garam mineral dan lain-lain yang dikonsumsi dari bagian tanaman yang berupa daun dan atau buah yang berumur lebih dari satu tahun.
8. Tanaman buah-buahan semusim adalah tanaman sumber vitamin , garam mineral dan lain-lain yang dikonsumsi dari bagian tanaman yang berupa buah, berumur kurang dari satu tahun, tidak berbentuk pohon / rumpun tetapi menjalar dan berbatang lunak.
9. Tanaman buah-buahan tahunan adalah sumber vitamin , garam mineral dan lain-lain yang dikonsumsi dari bagian tanaman yang berupa buah dan merupakan tanaman tahunan.
10. Luas panen adalah luas tanaman sayuran, buah-buahan, biofarmaka dan tanaman hias yang diambil hasilnya/ dipanen pada periode laporan.
11. Produksi adalah hasil menurut bentuk produk dari setiap tanaman sayuran, buah-buahan, biofarmaka, tanaman hias yang diambil berdasarkan luas yang dipanen pada bulan/triwulan laporan.

*plants which are the sources of vitamin, mineral salt, etc, consumed from the part of the plant in the form of leaf, flower, fruit and root with the age of less than one year.*

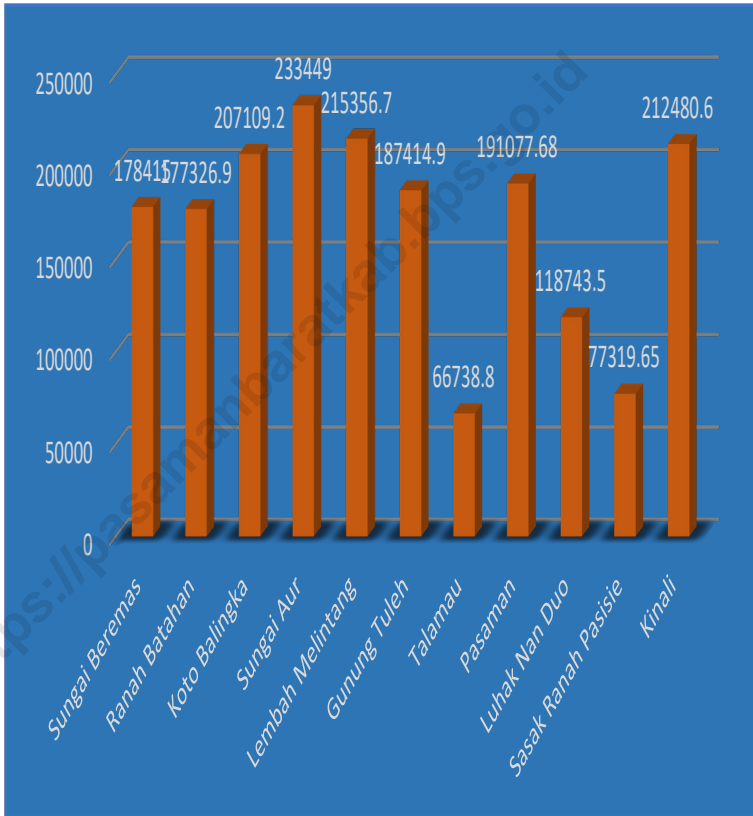
7. *Annual vegetable plants are plants which are the source of vitamin, contained from the part of the plant in the form of vegetable and more than one year of age.*
8. *Seasonal fruits plants are plants which are the sources of vitamin , mineral salt, etc, consumed from the part of the plant in the form fruit. These plants are creeps with the age of less than one year.*
9. *Annual fruit plants are plants which are the sources of vitamin, contained mineral salt, etc, consumed from the part of plant in the form of ruit and more than one year of age.*
10. *Harvested area is area which vegetable, fit , medicinal and ornamental plant of crop harvested during the period of report*
11. *Annual Production is the standard production quantity form of vegetable , fruit, medicinal and ornamental plnt based on harvested area reported monthly/ quarter.*

12. Data perkebunan besar dan data perkebunan rakyat diperoleh dari Dinas Perkebunan Kabupaten Pasaman Barat.
13. Penghitungan luas tanaman perkebunan besar adalah pada keadaan akhir tahun dan tidak termasuk yang luasnya kurang dari 5 hektar.
14. Data statistik perikanan merupakan data sekunder yang bersumber dari Dinas Perikanan Kabupaten Pasaman Barat. Statistik perikanan dibedakan atas data Perikanan Tangkap dan Perikanan Budidaya. Perikanan Tangkap diklasifikasikan atas penangkapan ikan di laut dan penangkapan ikan di perairan umum. Perikanan Budidaya diklasifikasikan atas jenis budidaya yaitu budidaya laut, tambak, kolam, karamba, jaring apung, dan sawah.
15. Rumah Tangga Perikanan Tangkap adalah rumah tangga yang melakukan kegiatan penangkapan ikan/binatang air lainnya/tanaman air dengan tujuan sebagian/seluruh hasilnya untuk dijual.
16. Rumah Tangga Perikanan Budidaya adalah rumah tangga yang melakukan kegiatan budidaya ikan/ binatang air lainnya/tanaman air dengan tujuan sebagian/seluruh hasilnya untuk dijual.
12. *Data on estates and smallholder plantation are collected by Smallholder Estate Extension Service of Pasaman Barat Regency.*
13. *Planted areas of estates refer to condition at the end of the year, and exclude areas less than 5 hectares.*
14. *Fishery Statistics are secondary data obtained from the Fishery Extension Service of Pasaman Barat Regency. Fishery statistics are categorized into capture fisheries and aquaculture. Capture fisheries are further classified into marine capture fisheries and inland open water capture fisheries. Aquaculture are further classified into several types of culture: marine culture, brackish water pond, fresh water pond, cage, floating net, and fish breeding in paddy fields.*
15. *A capture fishery household is a household conducting activities in catching fishes/other aquatic animals/aquatic plants, for which the products are wholly or partly to be sold.*
16. *An aquaculture fishery household is a household conducting activities in culturing fishes/other aquatic animals/aquatic plants, for which the products are wholly or partly to be sold. different types of parameters.*



**Gambar** 5.1  
**Figures**

**Produksi Perkebunan (Ton) Menurut Kecamatan di Kabupaten Pasaman Barat, 2019**  
**Production of Estate (ton) by Subdistrict in Pasaman Barat Regency, 2019**

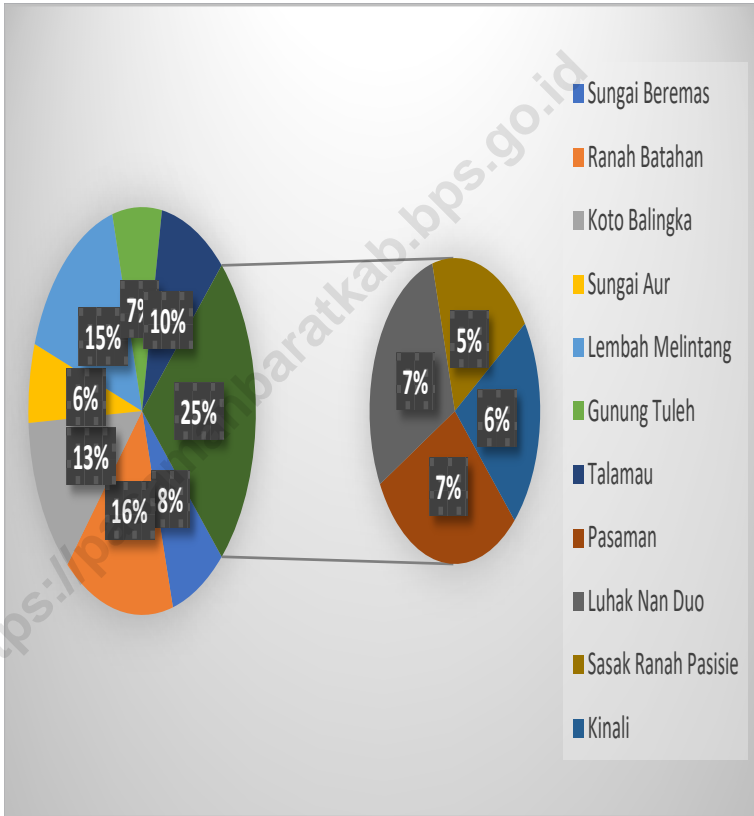


Sumber/Source: Dinas Perkebunan Kabupaten Pasaman Barat/Smallholder Estate Extension Service of Pasaman Barat

**Gambar** 5.2  
**Figures**

**Persentase Produksi Cabai Menurut Kecamatan di Kabupaten Pasaman Barat, 2019**

*Percentage of Chili Production by Subdistrict in Pasaman Barat Regency, 2019*



Sumber/Source : BPS, Statistik Pertanian Hortikultura SPH-SBS/BPS-Statistics Indonesia, Agricultural Statistic for Horticulture SPH-SBS

**5.1 TANAMAN PANGAN  
FOOD CROPS**

**Tabel 5.1.1 Luas Panen Padi Sawah dan Padi Ladang (Ha) Menurut Kecamatan di Kabupaten Pasaman Barat, 2019**  
*Table 5.1.1 Harvested Area of Wetland and Dryland Paddy (Ha) by Subdistrict in Pasaman Barat Regency, 2019*

<b>Kecamatan Subdistrict</b>	<b>Padi Sawah Wetland Paddy</b>	<b>Padi Ladang Dryland Paddy</b>
(1)	(2)	(3)
1. Sungai Beremas	143	87
2. Ranah Batahan	344	45
3. Koto Balingka	84	101
4. Sungai Aur	137	118
5. Lembah Melintang	417	345
6. Gunung Tuleh	120	85
7. Talamau	260	65
8. Pasaman	140	173
9. Luhak Nan Duo	188	35
10. Sasak Ranah Pasisie	17	67
11. Kinali	307	1
<b>Pasaman Barat</b>	<b>2 157</b>	<b>1 122</b>

Sumber/Source : Dinas Tanaman Pangan Hortikultura dan Peternakan Kabupaten Pasaman Barat/*Food Crops, Horticulture and Animal Husbandry Extention Service of Pasaman Barat*

**Tabel**  
**Table** 5.1.2**Luas Lahan Sawah (Ha) Menurut Kecamatan dan jenis Pengairan di Kabupaten Pasaman Barat, 2019**  
**Area of Wetland (Ha) by Subdistrict and Type of Irrigation in Pasaman Barat Regency, 2019**

<b>Kecamatan</b> <b>Subdistrict</b>	<b>Irigasi</b> <b>Irrigation</b>	<b>Non Irrigation</b> <b>Non Irrigation</b>	<b>Jumlah</b> <b>Total</b>
(1)	(2)	(3)	(4)
1. Sungai Beremas	212	39	251
2. Ranah Batahan	1 278	315	1 593
3. Koto Balingka	119	128	247
4. Sungai Aur	0	787	787
5. Lembah Melintang	944	855	1 799
6. Gunung Tuleh	533	195	728
7. Talamau	2 358	372	2 730
8. Pasaman	1 347	210	1 557
9. Luhak Nan Duo	483	-	483
10. Sasak Ranah Pasisie	-	197	197
11. Kinali	1 135	121	1 256
<b>Pasaman Barat</b>	<b>8 409</b>	<b>3 219</b>	<b>11 628</b>

Sumber/Source : Dinas Tanaman Pangan Hortikultura dan Peternakan Kabupaten Pasaman Barat/*Food Crops, Horticulture and Animal Husbandry Extention Service of Pasaman Barat*

**Tabel**  
**Table** 5.1.3

**Luas Panen Jagung, Kedelai, Kacang Tanah, Kacang Hijau, Ubi Kayu, Ubi Jalar (Ha) Menurut Kecamatan di Kabupaten Pasaman Barat, 2019**  
**Harvested Area of Maize, Soybean, Peanut, Mungbean, Cassava, and Sweet Potato (Ha) by Subdistrict in Pasaman Barat Regency, 2019**

Kecamatan Subdistrict	Jagung Maize	Kedelai Soybean	Kacang Tanah Peanut	Kacang Hijau Mungbean	Ubi Kayu Cassava	Ubi Jalar Sweet Potato
(1)	(2)	(3)	(4)	(5)	(6)	(7)
1. Sungai Beremas	366	-	-	2	1	1
2. Ranah Batahan	341	-	4	2	6	2
3. Koto Balingka	344	-	9	2	3	1
4. Sungai Aur	237	-	-	-	-	-
5. Lembah Melintang	168	-	7	6	11	8
6. Gunung Tuleh	147	-	10	2	1	1
7. Talamau	382	-	4	-	6	2
8. Pasaman	821	-	4	2	6	1
9. Luhak Nan Duo	485	-	2	1	3	1
10. Sasak Ranah Pasisie	3	-	-	-	-	-
11. Kinali	1 223	-	1	1	2	1
<b>Pasaman Barat</b>	<b>4 517</b>	<b>-</b>	<b>41</b>	<b>18</b>	<b>39</b>	<b>18</b>

Sumber/Source : Dinas Tanaman Pangan Hortikultura dan Peternakan Kabupaten Pasaman Barat/*Food Crops, Horticulture and Animal Husbandry Extension Service of Pasaman Barat*

**Tabel**  
**Table** 5.1.4**Banyaknya Penggilingan Padi Menurut Kecamatan di Kabupaten Pasaman Barat, 2019**  
**Number of Rice Milling by Subdistrict in Pasaman Barat Regency, 2019**

Kecamatan Subdistrict	Penggilingan Besar Big Scale Rice Miling	Penggilingan Kecil Small Scale Rice Miling	RMU Rice Milling Unit	Engel Berg	Jumlah Total
(1)	(2)	(3)	(4)	(5)	(6)
1. Sungai Beremas	-	-	2	-	2
2. Ranah Batahan	-	13	-	-	13
3. Koto Balingka	-	14	-	-	14
4. Sungai Aur	3	14	-	-	17
5. Lembah Melintang	2	2	4	-	8
6. Gunung Tuleh	-	20	4	-	24
7. Talamau	1	5	14	-	20
8. Pasaman	4	22	44	-	70
9. Luhak Nan Duo	10	-	18	-	28
10. Sasak Ranah Pasisie	-	2	-	-	2
11. Kinali	-	-	47	-	47
<b>Pasaman Barat</b>	<b>20</b>	<b>92</b>	<b>133</b>	<b>-</b>	<b>245</b>

Sumber/Source : Dinas Tanaman Pangan Hortikultura dan Peternakan Kabupaten Pasaman Barat/*Food Crops, Horticulture and Animal Husbandry Extension Service of Pasaman Barat*

**Tabel**  
**Table** 5.1.5

**Banyaknya Pengolah Padi Menurut Kecamatan di Kabupaten Pasaman Barat, 2019**  
**Number of Rice Processing by Subdistrict in Pasaman Barat Regency, 2019**

<b>Kecamatan Subdistrict</b>	<b>Pedal Thresher</b>	<b>Power Thresher</b>	<b>Pembersih Gabah Grain Cleaner</b>	<b>Pemecah Kulit Gabah Grain Breaking Skin</b>
(1)	(2)	(3)	(4)	(5)
1. Sungai Beremas	-	10	-	-
2. Ranah Batahan	-	220	-	-
3. Koto Balingka	-	10	-	-
4. Sungai Aur	-	6	10	-
5. Lembah Melintang	-	56	10	-
6. Gunung Tuleh	-	53	16	-
7. Talamau	-	93	-	-
8. Pasaman	-	37	29	-
9. Luhak Nan Duo	-	65	73	-
10. Sasak Ranah Pasisie	-	4	-	-
11. Kinali	-	32	-	-
<b>Pasaman Barat</b>	<b>-</b>	<b>586</b>	<b>138</b>	<b>-</b>

Sumber/Source : Dinas Tanaman Pangan Hortikultura dan Peternakan Kabupaten Pasaman Barat/*Food Crops, Horticulture and Animal Husbandry Extention Service of Pasaman Barat*

**Tabel**  
**Table** 5.1.6**Banyaknya Alat Pengelola Jagung dan singkong Menurut Kecamatan di Kabupaten Pasaman Barat, 2019**  
**Number of Corn and Cassava Processing by Subdistrict in Pasaman Barat Regency, 2019**

Kecamatan Subdistrict	Pemipil Jagung Corn Sheller	Penggilingan Jagung Corn Mill	Pemaru Singkong Cassava Grater	Pembuat Chip	Pembuat Peller't
(1)	(2)	(3)	(4)	(5)	(6)
1. Sungai Beremas	15	-	-	-	-
2. Ranah Batahan	70	-	-	-	-
3. Koto Balingka	5	-	-	-	-
4. Sungai Aur	8	-	-	-	3
5. Lembah Melintang	17	-	-	-	-
6. Gunung Tuleh	10	-	-	-	-
7. Talamau	6	-	-	-	-
8. Pasaman	132	-	-	-	-
9. Luhak Nan Duo	75	-	-	-	-
10. Sasak Ranah Pasisie	-	-	-	-	-
11. Kinali	36	-	-	-	-
<b>Pasaman Barat</b>	<b>374</b>	<b>-</b>	<b>-</b>	<b>-</b>	<b>3</b>

Sumber/Source : Dinas Tanaman Pangan Hortikultura dan Peternakan Kabupaten Pasaman Barat/*Food Crops, Horticulture and Animal Husbandry Extention Service of Pasaman Barat*



**5.2 HORTIKULTURA  
HORTICULTURE**

**Tabel 5.2.1 Luas Panen Tanaman Sayuran Menurut Kecamatan dan Jenis Tanaman (ha) di Kabupaten Pasaman Barat, 2018 dan 2019**  
*Harvested Area of Vegetables by Subdistrict and Kind of Plant (ha) in Pasaman Barat Regency, 2018 and 2019*

Kecamatan Subdistrict	Cabe Besar/Chili		Cabai Rawit/Chili	
	2018	2019	2018	2019
(1)	(2)	(3)	(4)	(5)
1. Sungai Beremas	29,00	29,00	39,00	39,00
2. Ranah Batahan	56,00	64,00	63,00	60,00
3. Koto Balingka	24,00	27,00	81,00	108,00
4. Sungai Aur	42,00	34,00	28,00	22,00
5. Lembah Melintang	106,00	53,00	165,00	76,00
6. Gunung Tuleh	38,00	38,00	42,00	39,00
7. Talamau	40,00	70,00	33,00	34,00
8. Pasaman	23,00	59,00	9,00	14,00
9. Luhak Nan Duo	29,00	47,00	14,00	27,00
10. Sasak Ranah Pasisie	9,00	39,00	6,00	9,00
11. Kinali	37,00	35,00	40,00	21,00
<b>Pasaman Barat</b>	<b>433,00</b>	<b>495,00</b>	<b>520,00</b>	<b>449,00</b>

Lanjutan Tabel/*Continued Table 5.2.1*

Kecamatan Subdistrict	Bayam/ <i>Spinach</i>		Kacang Panjang/ <i>Yorlalong Bean</i>	
	2018	2019	2018	2019
(1)	(6)	(7)	(8)	(9)
1. Sungai Beremas	9,00	12,00	17,00	18,00
2. Ranah Batahan	19,00	33,00	28,00	41,00
3. Koto Balingka	24,00	21,00	60,00	81,00
4. Sungai Aur	-	-	-	-
5. Lembah Melintang	50,00	32,00	62,00	43,00
6. Gunung Tuleh	8,00	16,00	13,00	30,00
7. Talamau	-	-	29,00	23,00
8. Pasaman	-	-	7,00	21,00
9. Luhak Nan Duo	29,00	31,00	14,00	20,00
10. Sasak Ranah Pasisie	-	-	4,00	-
11. Kinali	12,00	22,00	15,00	26,00
<b>Pasaman Barat</b>	<b>151,00</b>	<b>167,00</b>	<b>249,00</b>	<b>303,00</b>

Lanjutan Tabel/*Continued Table 5.2.1*

Kecamatan Subdistrict	Petsai <i>Chinese Cabbage</i>		Tomat/ <i>Tomato</i>		Ketimun/ <i>Cucumber</i>	
	2018	2019	2018	2019	2018	2019
(1)	(10)	(11)	(12)	(13)	(14)	(15)
1. Sungai Beremas	-	-	-	-	14,00	17,00
2. Ranah Batahan	-	-	-	-	16,00	45,00
3. Koto Balingka	-	-	-	-	24,00	24,00
4. Sungai Aur	-	-	-	-	-	5,00
5. Lembah Melintang	-	-	-	-	59,00	41,00
6. Gunung Tuleh	-	-	12,00	7,00	10,00	20,00
7. Talamau	-	-	-	2,00	-	8,00
8. Pasaman	-	5	-	-	3,00	11,00
9. Luhak Nan Duo	-	-	-	-	15,00	25,00
10. Sasak Ranah Pasisie	-	-	-	-	2,00	2
11. Kinali	-	-	-	-	18,00	29,00
<b>Pasaman Barat</b>	<b>-</b>	<b>5</b>	<b>12,00</b>	<b>9,00</b>	<b>161,00</b>	<b>227,00</b>

Sumber/*Source*: BPS, Statistik Pertanian Hortikultura SPH-SBS/*BPS-Statistics Indonesia, Agricultural Statistic for Horticulture SPH-SBS*

**Tabel**  
**Table** 5.2.2**Produksi Tanaman Sayuran Menurut Kecamatan dan Jenis Tanaman (kuintal) di Kabupaten Pasaman Barat, 2018 dan 2019**  
***Production of Vegetables by Subdistrict and Kind of Plant (quintal) in Pasaman Barat Regency, 2018 dan 2019***

Kecamatan Subdistrict	Cabe Besar/Chili		Cabai Rawit/Chili	
	2018	2019	2018	2019
(1)	(2)	(3)	(4)	(5)
1. Sungai Beremas	3 850,00	4 300,00	1 792,00	3 118,00
2. Ranah Batahan	9 850,00	8 450,00	4 200,00	6 250,00
3. Koto Balingka	650,00	9 924,00	735,00	1 849,00
4. Sungai Aur	4 390,00	3 090,00	3 390,00	2 750,00
5. Lembah Melintang	18 200,00	9 170,00	7 400,00	5 210,00
6. Gunung Tuleh	2 150,00	3 170,00	865,00	3 365,00
7. Talamau	5 220,00	2 780,00	4 530,00	6 100,00
8. Pasaman	952,00	1 325,00	1 830,00	5 610,00
9. Luhak Nan Duo	1 981,00	1 668,00	2 904,00	5 097,00
10. Sasak Ranah Pasisie	1 150,00	850,00	790,00	3 775,00
11. Kinali	5 850,00	2 250,00	2 790,00	3 020,00
<b>Pasaman Barat</b>	<b>54 243,00</b>	<b>46 977,00</b>	<b>31 226,00</b>	<b>46 144,00</b>

Lanjutan Tabel/*Continued Table 5.2.2*

Kecamatan Subdistrict	Bayam/ <i>Spinach</i>		Kacang Panjang/ <i>Yorlalong Bean</i>	
	2018	2019	2018	2019
(1)	(6)	(7)	(8)	(9)
1. Sungai Beremas	19,70	36,10	87,00	128,00
2. Ranah Batahan	50,60	89,40	162,00	232,00
3. Koto Balingka	48,00	50,70	45,50	392,80
4. Sungai Aur	-	-	-	-
5. Lembah Melintang	119,80	86,60	409,50	277,90
6. Gunung Tuleh	25,30	39,60	23,50	160,00
7. Talamau	-	-	162,00	127,00
8. Pasaman	-	-	62,20	120,00
9. Luhak Nan Duo	79,40	75,90	65,70	111,00
10. Sasak Ranah Pasisie	-	-	21,00	-
11. Kinali	27,40	57,60	99,00	132,00
<b>Pasaman Barat</b>	<b>370,20</b>	<b>435,90</b>	<b>1 137,40</b>	<b>1 680,70</b>

Lanjutan Tabel/*Continued Table 5.2.2*

Kecamatan Subdistrict	Petsai <i>Chinese Cabbage</i>		Tomat/ <i>Tomato</i>		Ketimun/ <i>Cucumber</i>	
	2018	2019	2018	2019	2018	2019
(1)	(10)	(11)	(12)	(13)	(14)	(15)
1. Sungai Beremas	-	-	-	-	127,50	174,00
2. Ranah Batahan	-	-	-	-	155,00	448,00
3. Koto Balingka	-	-	-	-	128,850	233,00
4. Sungai Aur	-	-	-	-	-	49,00
5. Lembah Melintang	-	-	-	-	576,90	450,90
6. Gunung Tuleh	-	-	150,00	61,6	115,50	149,50
7. Talamau	-	-	-	11	-	95,00
8. Pasaman	-	29	-	-	300,00	109,00
9. Luhak Nan Duo	-	-	-	-	132,50	190,00
10. Sasak Ranah Pasisie	-	-	-	-	20,00	10,00
11. Kinali	-	-	-	-	190,00	250,00
<b>Pasaman Barat</b>	-	-	<b>150,00</b>	<b>72,6</b>	<b>1 476,20</b>	<b>2 158,40</b>

Sumber/*Source*: BPS, Statistik Pertanian Hortikultura SPH-SBS/*BPS-Statistics Indonesia, Agricultural Statistic for Horticulture SPH-SBS*

**Tabel**  
**Table** 5.2.3

**Luas Panen Tanaman Sayuran dan Buah-buahan Semusim Menurut Jenis Tanaman (ha) di Kabupaten Pasaman Barat, 2017–2019**  
**Harvested Area of Seasonal Vegetables and Fruits by Kind of Plant (ha) in Pasaman Barat Regency, 2017–2019**

Jenis Tanaman Kind of Plants	2017	2018	2019
(1)	(2)	(3)	(4)
Sayuran/Vegetables			
Bawang Daun/Wlech Onion	18,00	33,00	21,00
Bawang Merah/Shallot	-	1,00	-
Bayam/Spinach	90,00	151,00	167,00
Buncis/Green Bean	26,00	15,00	25,00
Cabai Besar / Chili	324,00	433,00	495,00
Cabai Rawit / Chili	358,00	520,00	449,00
Cabai/Chili	682,00	953,00	944,00
Kacang Panjang/Yorl/long Bean	214,00	249,00	303,00
Kangkung/Kangkong	86,00	164,00	173,00
Ketimun/Cucumber	111,00	161,00	227,00
Labu Siam / Chayote	-	2,00	-
Terung / Eggplant	272,00	278,00	282,00
Tomat / Tomato	2,0	14,00	9,00
Buah-buahan/Fruits			
Melon/Melon	1,00	31,00	48,00
Semangka / Watermelon	73,00	155,00	182,00

Sumber/Source: BPS, Statistik Pertanian Hortikultura SPH-SBS/BPS-Statistics Indonesia, Agricultural Statistic for Horticulture SPH-SBS

**Tabel**  
**Table** 5.2.4**Produksi Tanaman Sayuran dan Buah-buahan Semusim Menurut Jenis Tanaman (kuintal) di Kabupaten Pasaman Barat, 2017–2019**  
**Production of Seasonal Vegetables and Fruits by Kind of Plant (quintal) in Pasaman Barat Regency, 2017–2019**

<b>Jenis Tanaman</b> <b>Kind of Plants</b>	<b>2017</b>	<b>2018</b>	<b>2019</b>
(1)	(2)	(3)	(4)
Sayuran/Vegetables			
Bawang Daun/ <i>Wlech Onion</i>	414,00	777,00	620,00
Bawang Merah/ <i>Shallot</i>	-	2,00	-
Bayam/ <i>Spinach</i>	2 019,00	3 702,00	4 359,00
Buncis/ <i>Green Bean</i>	2 128,00	2 155,00	1 745,00
Cabai Besar / <i>Chili</i>	21 631,00	31 226,00	46 144,00
Cabai Rawit / <i>Chili</i>	27 578,00	54 243,00	46 977,00
Cabai/ <i>Chili</i>	49 209,00	85 469,00	93 121,00
Kacang Panjang/ <i>Yorldlong Bean</i>	6 611,00	11 374,00	16 807,00
Kangkung/Kangkong	1 466,00	3 260,00	4 794,00
Ketimun/Cucumber	8 604,00	14 762,00	21 584,00
Labu Siam / <i>Chayote</i>	-	50,00	-
Terung / <i>Eggplant</i>	22 079,00	22 027,00	37 471,00
Tomat / <i>Tomato</i>	8,00	171,00	726,00
Buah-buahan/Fruits			
Melon/Melon	30,00	1 296,00	3 813,00
Semangka / <i>Watermelon</i>	5 216,00	7 941,00	14 222,00

Sumber/Source: BPS, Statistik Pertanian Hortikultura SPH-SBS/BPS-Statistics Indonesia, Agricultural Statistic for Horticulture SPH-SBS



**Tabel**  
**Table** 5.2.5

**Luas Panen Tanaman Biofarmaka Menurut Kecamatan dan Jenis Tanaman (m<sup>2</sup>) di Kabupaten Pasaman Barat, 2018 dan 2019**  
*Harvested Area of Medicinal Plants by Subdistrict and Kind of Plant (m<sup>2</sup>) in Pasaman Barat Regency, 2018 and 2019*

Kecamatan Subdistrict	Jahe/Ginger		Laos/Lengkuas/Galanga	
	2018	2019	2018	2019
(1)	(2)	(3)	(4)	(5)
1. Sungai Beremas	355,00	470,00	614,00	501,00
2. Ranah Batahan	1 065,00	585,00	911,00	173,00
3. Koto Balingka	137 040,00	98 900,00	161 420,00	150 870,00
4. Sungai Aur	973,00	552,00	815,00	20 306,00
5. Lembah Melintang	-	-	-	-
6. Gunung Tuleh	18 440,00	1 870,00	11 870,00	3 880,00
7. Talamau	2 631,00	3 842,00	-	1 000,00
8. Pasaman	-	-	-	-
9. Luhak Nan Duo	-	-	-	-
10. Sasak Ranah Pasisie	65,00	30,00	8,00	12,00
11. Kinali	2,00	414,00	5,00	211,00
<b>Pasaman Barat</b>	<b>160 571,00</b>	<b>106 663,00</b>	<b>175 643,00</b>	<b>176 953,00</b>

Lanjutan Tabel/*Continued Table 5.2.5*

Kecamatan Subdistrict	Kencur/ <i>East Indian Galangal</i>		Kunyit/ <i>Turmeric</i>	
	2018	2019	2018	2019
(1)	(6)	(7)	(8)	(9)
1. Sungai Beremas	447,00	175,00	409,00	322,00
2. Ranah Batahan	827,00	615,00	843,00	510,00
3. Koto Balingka	174 000,00	325 350,00	157 750,00	262 968,00
4. Sungai Aur	1 470,00	5 512,00	129,00	5 737,00
5. Lembah Melintang	-	-	-	-
6. Gunung Tuleh	5 653,00	2 00000	5 657,00	3 170,00
7. Talamau	-	-	2 750,00	2 600,00
8. Pasaman	-	-	-	-
9. Luhak Nan Duo	-	-	-	-
10. Sasak Ranah Pasisie	-	-	53,00	28,00
11. Kinali	4,00	315,00	4,00	211,00
<b>Pasaman Barat</b>	<b>333 967,00</b>	<b>182 401,00</b>	<b>167 595,00</b>	<b>275 546,00</b>

Sumber/*Source*: BPS, Statistik Pertanian Hortikultura SPH-TBF/*BPS-Statistics Indonesia, Agricultural Statistic for Horticulture SPH-TBF*

**Tabel**  
**Table** 5.2.6

**Produksi Tanaman Biofarmaka Menurut Kecamatan dan Jenis Tanaman (kg) di Kabupaten Pasaman Barat, 2018 and 2019**  
*Production of Medicinal Plants by Subdistrict and Kind of Plant (kg) in Pasaman Barat Regency, 2018 and 2019*

Kecamatan Subdistrict	Jahe/Ginger		Laos/Lengkuas/Galanga	
	2018	2019	2018	2019
(1)	(2)	(3)	(4)	(5)
1. Sungai Beremas	352,00	1 486,00	431,00	1 326,00
2. Ranah Batahan	2 745,00	1 408,00	1 583,00	525,00
3. Koto Balingka	106 585,00	361 320,00	141 108,00	890 570,00
4. Sungai Aur	1 751,00	2 679,00	1 113,00	92 262,00
5. Lembah Melintang	-	-	-	-
6. Gunung Tuleh	8 182,00	6 875,00	6 543,00	18 357,00
7. Talamau	1 192,00	14 755,00	-	4 200,00
8. Pasaman	-	-	-	-
9. Luhak Nan Duo	-	-	-	-
10. Sasak Ranah Pasisie	30,00	105,00	5,00	106,00
11. Kinali	2,00	1 436,00	7,00	729,00
<b>Pasaman Barat</b>	<b>120 839,00</b>	<b>120 839,00</b>	<b>150 790,00</b>	<b>1 008 075,00</b>

Lanjutan Tabel/*Continued Table* 5.2.6

Kecamatan Subdistrict	Kencur/ <i>East Indian Galangal</i>		Kunyit/ <i>Turmeric</i>	
	2018	2019	2018	2019
(1)	(6)	(7)	(8)	(9)
1. Sungai Beremas	762,00	876,00	358,00	792,00
2. Ranah Batahan	2 641,00	938,00	1 265,00	1 315,00
3. Koto Balingka	172 652,00	748 592,00	191 012,00	684 511,00
4. Sungai Aur	2 554,00	24 774,00	136,00	22 912,00
5. Lembah Melintang	-	-	-	-
6. Gunung Tuleh	2 455,00	5 134,00	3 293,00	8 780,00
7. Talamau	-	-	3 997	10 350,00
8. Pasaman	-	-	-	-
9. Luhak Nan Duo	-	-	-	-
10. Sasak Ranah Pasisie	-	-	66,00	104,00
11. Kinali	3,00	1 080,00	7,00	826,00
<b>Pasaman Barat</b>	<b>181 067,00</b>	<b>181 067,00</b>	<b>200 134,00</b>	<b>729 590,00</b>

Sumber/*Source*: BPS, Statistik Pertanian Hortikultura SPH-TBF/*BPS-Statistics Indonesia, Agricultural Statistic for Horticulture SPH-TBF*

**Tabel 5.2.7 Luas Panen Tanaman Biofarmaka Menurut Jenis Tanaman (m<sup>2</sup>) di Kabupaten Pasaman Barat, 2017–2019**  
**Harvested Area of Medicinal Plants by Kind of Plant (m<sup>2</sup>), 2017–2019**

Jenis Tanaman Kind of Plants	2017	2018	2019
(1)	(2)	(3)	(4)
Dlingo/Sweet Root	28,00	265,00	157,00
Jahe/Ginger	124 226,00	160 571,00	106 663,00
Kapulaga/Java Cardaman	12 827,00	8 028,00	11 845,00
Keji Beling/Strobilanthes Crispa	-	3,00	3,00
Kencur/East IndianGalangal	109 355,00	182 401,00	333 967,00
Kunyit/Turmeric	132 982,00	167 595,00	275 546,00
Laos/Lengkuas/Galanga	142 085,00	175 643,00	176 953,00
Lempuyang/Zingiber Aromaticum	460,00	460,00	708,00
Lidah Buaya/Oliviera	-	-	-
Mahkota dewa/Gods Crown	186,00	293,00	293,00
Mengkudu/Indian Mulberry	125,00	-	505,00
Sambiloto/King of Bitter	-	-	-
Temuireng/Black Turmeric	-	-	-
Temukunci/Chinese Keys	-	-	-
Temulawak/Java Tumeric	315,00	355,00	70,00

Sumber/Source: BPS, Statistik Pertanian Hortikultura SPH-TBF/BPS-Statistics Indonesia, Agricultural Statistic for Horticulture SPH-TBF

**Tabel**  
**Table** 5.2.8**Produksi Tanaman Biofarmaka Menurut Jenis Tanaman  
(kg) di Kabupaten Pasaman Barat, 2017–2019**  
**Production of Medicinal Plants by Kind of Plant (kg) in  
Pasaman Barat Regency, 2017–2019**

Jenis Tanaman <i>Kind of Plants</i>	2017	2018	2019
(1)	(3)	(4)	(5)
Dlingo/Sweet Root	30,00	258,00	146,00
Jahe/Ginger	438 740,00	120 839,00	390 064,00
Kapulaga/Java Cardaman	26 795,00	3 569,00	11 658,00
Keji Beling/ <i>Strobilanthes Crispa</i>	-	2,00	2,00
Kencur/East IndianGalangal	658 501,00	181 067,00	781 394,00
Kunyit/Turmeric	705 798,00	200 134,00	729 590,00
Laos/Lengkuas/ <i>Galanga</i>	402 703,00	150 790,00	1 008 075,00
Lempuyang/ <i>Zingiber Aromaticum</i>	402,00	373,00	5 006,00
Lidah Buaya/ <i>Oliviera</i>	-	-	-
Mahkota dewa/Gods Crown	2 882,00	3 516,00	13 032,00
Mengkudu/ <i>Indian Mulberry</i>	176	-	8 600,00
Sambiloto/ <i>King of Bitter</i>	-	-	-
Temuireng/ <i>Black Turmeric</i>	-	-	-
Temukunci/ <i>Chinese Keys</i>	-	-	-
Temulawak/ <i>Java Tumeric</i>	252,00	296,00	140,00

Sumber/Source: BPS, Statistik Pertanian Hortikultura SPH-TBF/BPS-Statistics Indonesia, Agricultural Statistic for Horticulture SPH-TBF

**Tabel**  
**Table** 5.2.9

**Produksi Buah-buahan Menurut Kecamatan dan Jenis Tanaman (kuintal) di Kecamatan Pasaman Barat, 2018 and 2019**  
**Production of Fruits by Subdistrict and Kind of Plant (quintal) in Pasaman Barat Regency, 2018 and 2019**

Kecamatan Subdistrict	Mangga/Mango		Durian/Durian	
	2018	2019	2018	2019
(1)	(2)	(3)	(4)	(5)
1. Sungai Beremas	2 721,00	288,900	3 132,00	319,00
2. Ranah Batahan	1 913,00	1356,00	6 693,00	861,00
3. Koto Balingka	372,00	202,00	570,00	22,00
4. Sungai Aur	114,00	214,00	183,00	131,00
5. Lembah Melintang	240,00	420,00	271,00	252,00
6. Gunung Tuleh	386,00	527,00	239,00	161,00
7. Talamau	2 717,00	2876,00	1 198,00	171,00
8. Pasaman	1 103,00	1145,00	1 474,00	1 674,00
9. Luhak Nan Duo	45,00	186,00	1 915,00	1 886,00
10. Sasak Ranah Pasisie	893,00	989,00	971,00	44,00
11. Kinali	88,00	189,00	68,00	92,00
<b>Pasaman Barat</b>	<b>10 592,00</b>	<b>10 993,00</b>	<b>16 714,00</b>	<b>561,30</b>

Lanjutan Tabel/*Continued Table 5.2.9*

Kecamatan Subdistrict	Jeruk/Orange		Pisang/Banana	
	2018	2019	2018	2019
(1)	(6)	(7)	(8)	(9)
1. Sungai Beremas	1 643,00	2 650,00	2 177,00	4 078,00
2. Ranah Batahan	589,00	2 235,00	7,00	68,00
3. Koto Balingka	7 275,00	15 634,00	251,00	288,00
4. Sungai Aur	1 425,00	4 060,00	285,00	634,00
5. Lembah Melintang	7 079,00	23 591,00	2 846,00	2 110,00
6. Gunung Tuleh	13 955,00	15 476,00	3 024,00	3 824,00
7. Talamau	98,00	100,00	3 082,00	28 656,00
8. Pasaman	47 966,00	7 717,00	1 454,00	3 330,00
9. Luhak Nan Duo	550,00	608,00	1 321,00	1 580,00
10. Sasak Ranah Pasisie	13 248,00	22 493,00	241,00	328,00
11. Kinali	554,00	2 618,00	192,00	274,00
<b>Pasaman Barat</b>	<b>94 382,00</b>	<b>97 182,00</b>	<b>14 880,00</b>	<b>45 170,00</b>



Lanjutan Tabel/Continued Table 5.2.9

Kecamatan Subdistrict	Pepaya/Papaya		Salak/Salacca	
	2018	2019	2018	2019
(1)	(10)	(11)	(12)	(13)
1. Sungai Beremas	495,00	427,00	-	-
2. Ranah Batahan	124,00	111,00	2,00	5,00
3. Koto Balingka	431,00	1 273,00	11,00	21,00
4. Sungai Aur	412,00	246,00	81,00	73,00
5. Lembah Melintang	1 564,00	1 162,00	-	-
6. Gunung Tuleh	156,00	293,00	30,00	9,00
7. Talamau	193,00	259,00	482,00	131,00
8. Pasaman	621,00	895,00	73,00	34,00
9. Luhak Nan Duo	37100	33300	25,00	15,00
10. Sasak Ranah Pasisie	147,00	181,00	-	-
11. Kinali	35,00	117,00	-	-
<b>Pasaman Barat</b>	<b>4 549,00</b>	<b>5 297,00</b>	<b>704,00</b>	<b>288,00</b>

Sumber/Source: BPS, Statistik Pertanian Hortikultura SPH-BST/BPS-Statistics Indonesia, Agricultural Statistic for Horticulture SPH-BST

**Tabel**  
**Table** 5.2.10

**Produksi Buah–Buahan dan Sayuran Tahunan Menurut Jenis Tanaman (Kuintal ) di Kabupaten Pasaman Barat, 2017–2019**  
*Production of Annual Fruits and Vegetables by Kind of Plant (quintal) in Pasaman Barat Regency, 2017–2019*

Jenis Tanaman Kind of Plants	2017	2018	2019
(1)	(3)	(4)	(5)
<b>Buah-buahan/Fruits</b>			
Alpukat/Avocado	3 835,00	3 881,00	8 181,00
Belimbing/Star Fruits	179,00	210,00	419,00
Duku/Langsar/Kokosan/Duku	86,00	239,00	132,00
Durian/Durian	9 699,00	16 714,00	5 613,00
Jambu Air/Rose Apple	467,00	773,00	1 468,00
Jambu Biji/Guava	1 836,00	1 836,00	2 928,00
Jeruk Besar / Pamelor	91,00	326,00	63,00
Jeruk Siam/Tangerine	85 956,00	94 382,00	97 182,00
Jeruk/Orange	86 047,00	94 708,00	97 245,00
Mangga/Mango	4 886,00	10 592,00	10 993,00
Manggis/Mangosteen	2 626,00	3 121,00	1 857,00
Nangka/Jack Fruit	2 757,00	3 654,00	4 280,00
Pisang/Banana	129 353,00	14 880,00	45 170,00
Rambutan/Rambutan	2 584,00	5 317,00	2 632,00
<b>Sayuran/Vegetables</b>			
Jengkol/Jengkol	3 144,00	3 678,00	3 802,00
Melinjo/Melinjo	1 551,00	2 700,00	1 772,00
Petai/Twisted Cluster Bean	721,00	567,00	703,00

Sumber/Source: BPS, Statistik Pertanian Hortikultura SPH-BST/BPS-Statistics Indonesia, Agricultural Statistic for Horticulture SPH-BST

**5.3 PERKEBUNAN  
ESTATE CROPS**

**Tabel 5.3.1 Luas Areal Tanaman Perkebunan Menurut Kecamatan dan Jenis Tanaman (ha) di Kabupaten Pasaman Barat, 2018 dan 2019**  
*Planted Area of Estate Crops by Subdistrict and Type of Crops (ha) in Pasaman Barat Regency, 2018 dan 2019*

Kecamatan Subdistrict	Kelapa Sawit/Oil Palm		Kelapa/Coconut	
	2018	2019	2018	2019
(1)	(2)	(3)	(4)	(5)
1. Sungai Beremas	9 270,00	9 776,00	70,00	46,00
2. Ranah Batahan	9 692,00	8 633,00	95,00	56,00
3. Koto Balingka	11 665,00	10 231,00	100,00	70,00
4. Sungai Aur	12 601,00	13 688,00	105,00	53,00
5. Lembah Melintang	11 727,00	9 316,00	161,00	58,00
6. Gunung Tuleh	10 556,00	8 777,00	94,00	47,00
7. Talamau	3 378,00	3 320,00	93,00	45,00
8. Pasaman	10 966,00	19 409,00	98,00	46,00
9. Luhak Nan Duo	6 581,00	8 291,00	193,00	92,00
10. Sasak Ranah Pasisie	4 095,00	4 371,00	81,00	234,00
11. Kinali	13 136,00	25 988,00	1 703,00	756,00
<b>Pasaman Barat</b>	<b>103 667,00</b>	<b>121 800,00</b>	<b>2 799,00</b>	<b>1 503,00</b>

Lanjutan Tabel/*Continued Table 5.3.1*

Kecamatan Subdistrict	Karet/Rubber		Kopi/Coffee	
	2018	2019	2018	2019
(1)	(6)	(7)	(8)	(9)
1. Sungai Beremas	204,00	123,00	-	-
2. Ranah Batahan	1 211,00	896,00	15,00	30,00
3. Koto Balingka	1 410,00	1 242,00	19,00	19,00
4. Sungai Aur	2 109,00	1 663,00	-	-
5. Lembah Melintang	687,00	679,00	7,00	10,00
6. Gunung Tuleh	1 411,00	944,00	40,00	40,00
7. Talamau	1 286,00	1 309,00	1 286,00	888,00
8. Pasaman	229,00	426,00	29,00	29,00
9. Luhak Nan Duo	46,00	341,00	-	-
10. Sasak Ranah Pasisie	-	-	8,00	8,00
11. Kinali	138,00	222,00	93,00	111,00
<b>Pasaman Barat</b>	<b>8 631,00</b>	<b>7 845,00</b>	<b>8 631,00</b>	<b>7 845,00</b>

Lanjutan Tabel/Continued Table 5.3.1

Kecamatan Subdistrict	Kakao/Cocoa		Enau/Enau	
	2018	2019	2018	2019
(1)	(10)	(11)	(12)	(13)
1. Sungai Beremas	1 064,00	919,00	-	-
2. Ranah Batahan	1 775,00	1 681,00	14,00	7,00
3. Koto Balingka	1 413,00	1 385,00	6,00	34,00
4. Sungai Aur	715,00	636,00	5,00	3,00
5. Lembah Melintang	826,00	636,00	37,00	67,00
6. Gunung Tuleh	695,00	8 777,00	50,00	52,00
7. Talamau	1 257,00	1 476,00	109,00	77,00
8. Pasaman	778,00	773,00	5,00	5,00
9. Luhak Nan Duo	694,00	755,00	5,00	16,00
10. Sasak Ranah Pasisie	560,00	538,00	3,00	-
11. Kinali	531,00	531,00	4,00	11,00
<b>Pasaman Barat</b>	<b>10, 308,00</b>	<b>10 215,00</b>	<b>2 799,00</b>	<b>1 503,00</b>

Lanjutan Tabel/*Continued Table 5.3.1*

Kecamatan Subdistrict	Nilam/Patchuli		Pinang/Area Nut	
	2018	2019	2018	2019
(1)	(14)	(15)	(16)	(17)
1. Sungai Beremas	18,00	14,00	35,00	49,00
2. Ranah Batahan	138,00	128,00	70,00	102,00
3. Koto Balingka	106,00	94,00	39,00	43,00
4. Sungai Aur	169,00	138,00	55,00	31,00
5. Lembah Melintang	126,00	167,00	61,00	49,00
6. Gunung Tuleh	330,00	280,00	131,00	122,00
7. Talamau	367,00	439,00	118,00	140,00
8. Pasaman	261,00	318,00	30,00	13,00
9. Luhak Nan Duo	147,00	204,00	23,00	20,00
10. Sasak Ranah Pasisie	-	-	7,00	8,00
11. Kinali	724,00	615,00	10,00	3,00
<b>Pasaman Barat</b>	<b>103 667,00</b>	<b>121 800,00</b>	<b>2 799,00</b>	<b>1 503,00</b>

Sumber/*Source*: Dinas Perkebunan Kabupaten Pasaman Barat/*Smallholder Estate Extension Service of Pasaman Barat*

**Tabel**  
**Table** 5.3.2

**Produksi Perkebunan Menurut Kecamatan dan Jenis Tanaman (ton) di Kabupaten Pasaman Barat, 2018 dan 2019**  
*Production of Estate by Subdistrict and Type of Crops (ton) in Pasaman Barat Regency, 2018 and 2019*

Kecamatan Subdistrict	Kelapa Sawit/Oil Palm		Kelapa/Coconut	
	2018	2019	2018	2019
(1)	(2)	(3)	(4)	(5)
1. Sungai Beremas	157 914,00	178 415,00	47,00	54,10
2. Ranah Batahan	183 857,00	177 326,90	81,00	70,20
3. Koto Balingka	202 925,00	207 109,20	99,00	86,84
4. Sungai Aur	222 108,00	233 449,00	100,00	78,52
5. Lembah Melintang	226 277,00	215 356,70	160,00	97,65
6. Gunung Tuleh	191 608,00	187 414,90	78,00	65,72
7. Talamau	61 734,00	66 738,80	94,00	69,06
8. Pasaman	204 770,00	191 077,68	97,00	69,38
9. Luhak Nan Duo	61 620,00	118 743,50	191,00	137,74
10. Sasak Ranah Pasisie	72 321,00	77 319,65	50,00	82,10
11. Kinali	209 393,00	212 480,60	1 019,00	930,15
<b>Pasaman Barat</b>	<b>1 794 526,00</b>	<b>1 865 431,00</b>	<b>2 016,00</b>	<b>1 741,46</b>

Lanjutan Tabel/*Continued Table* 5.3.2

Kecamatan Subdistrict	Karet/Rubber		Kopi/Coffee	
	2018	2019	2018	2019
(1)	(6)	(7)	(8)	(9)
1. Sungai Beremas	196,00	163,16	-	-
2. Ranah Batahan	1 019,00	1 054,52	-	11,25
3. Koto Balingka	1 292,00	1 388,83	12,00	6,30
4. Sungai Aur	2 100,00	2 013,89	-	-
5. Lembah Melintang	742,00	787,95	2,00	1,50
6. Gunung Tuleh	1 415,00	1 235,11	11,00	9,00
7. Talamau	731,00	1 054,49	377,00	389,70
8. Pasaman	189,00	225,75	21,00	19,00
9. Luhak Nan Duo	50,00	53,73	-	-
10. Sasak Ranah Pasisie	-	-	5,00	0,90
11. Kinali	15,00	20,33	28,00	25,45
<b>Pasaman Barat</b>	<b>7 748,00</b>	<b>7 997,76</b>	<b>455,00</b>	<b>463,10</b>



Lanjutan Tabel/*Continued Table* 5.3.2

Kecamatan Subdistrict	Kakao/Cocoa		Enau/Enau	
	2018	2019	2018	2019
(1)	(10)	(11)	(12)	(13)
1. Sungai Beremas	881,00	828,48	-	-
2. Ranah Batahan	1 451,00	1 488,09	20,30	13,83
3. Koto Balingka	1 166,00	1 193,00	10,80	12,05
4. Sungai Aur	663,00	612,38	9,65	6,25
5. Lembah Melintang	742,00	701,48	32,81	32,68
6. Gunung Tuleh	685,00	674,16	36,00	36,50
7. Talamau	1 258,00	1 217,74	108,99	127,80
8. Pasaman	773,00	774,03	7,88	5,88
9. Luhak Nan Duo	665,00	640,16	-	-
10. Sasak Ranah Pasisie	525,00	503,57	5,40	-
11. Kinali	497,00	507,57	7,20	4,90
<b>Pasaman Barat</b>	<b>9 307,00</b>	<b>9 110,76</b>	<b>239,02</b>	<b>239,89</b>

Lanjutan Tabel/*Continued Table* 5.2.2

Kecamatan Subdistrict	Nilam/Patchuli		Pinang/Area Nut	
	2018	2019	2018	2019
(1)	(14)	(15)	(16)	(17)
1. Sungai Beremas	1,44	1,44	24,19	18,70
2. Ranah Batahan	13,20	9,39	47,49	36,70
3. Koto Balingka	11,04	7,74	25,91	20,01
4. Sungai Aur	15,8	15,06	44,93	21,85
5. Lembah Melintang	5,5	13,57	43,90	29,62
6. Gunung Tuleh	37,75	20,96	70,78	39,68
7. Talamau	34,63	40,40	73,25	56,99
8. Pasaman	18,12	27,86	24,19	9,28
9. Luhak Nan Duo	6,96	15,51	20,70	14,88
10. Sasak Ranah Pasisie	-	-	6,28	4,87
11. Kinali	67,08	62,26	8,96	3,35
<b>Pasaman Barat</b>	<b>211,56</b>	<b>214,19</b>	<b>390,59</b>	<b>255,93</b>

Sumber/*Source*: Dinas Perkebunan Kabupaten Pasaman Barat/*Smallholder Estate Extension Service of Pasaman Barat*

**Tabel**  
**Table** 5.3.3

**Luas Tanaman Karet Yang Diserang Hama (Ha) Menurut Kecamatan di Kabupaten Pasaman Barat, 2019**  
**Rubber Destroyed Area of Tuping Disease (Ha) by Sub District in Pasaman Barat Regency, 2019**

Kecamatan <i>Subdistrict</i>	Penyakit Sadapan Berat <i>Severe disease</i>	Penyakit Bidang Sadapan Ringan <i>Mild Lead Field Diseases</i>
(1)	(2)	(3)
1. Sungai Beremas	-	-
2. Ranah Batahan	3	45
3. Koto Balingka	2	30
4. Sungai Aur	2	25
5. Lembah Melintang	3	20
6. Gunung Tuleh	40	25
7. Talamau	3	2
8. Pasaman	-	-
9. Luhak Nan Duo	3	3
10. Sasak Ranah Pasisie	4	2
11. Kinali	3	3
<b>Pasaman Barat</b>	<b>63</b>	<b>155</b>

Sumber/Source: Dinas Perkebunan Kabupaten Pasaman Barat/Smallholder Estate Extension Service of Pasaman Barat

**Tabel**  
**Table** 5.3.4**Luas Tanaman Kopi dan Coklat yang Diserang Penyakit (Ha) Menurut Kecamatan di Kabupaten Pasaman Barat, 2019**  
**Coffee and Cacao Destroyed Area by Pest and Disease (Ha) by Sub District in Pasaman Barat Regency, 2019**

Kecamatan Subdistrict	Kopi Coffe	Coklat Kakao	
	Bubuk Buah Fruit Powder	Helopeltis	Kokomot
(1)	(2)	(3)	(4)
1. Sungai Beremas	-	-	-
2. Ranah Batahan	2	2	1
3. Koto Balingka	2	3	2
4. Sungai Aur	2	2	1
5. Lembah Melintang	3	3	3
6. Gunung Tuleh	2	2	1
7. Talamau	0,5	2	2
8. Pasaman	0,5	3	2
9. Luhak Nan Duo	1	3	2
10. Sasak Ranah Pasisie	2	3	3
11. Kinali	1	3	3
<b>Pasaman Barat</b>	<b>16</b>	<b>26</b>	<b>20</b>

Sumber/Source: Dinas Perkebunan Kabupaten Pasaman Barat/Smallholder Estate Extension Service of Pasaman Barat



## Pertambangan dan Energi

### *Mining and Energy*



Jumlah pengguna listrik tahun 2018 adalah sebanyak **96.409**

Jumlah pengguna listrik terbanyak adalah di Kecamatan Pasaman (UP Simpang Empat) sebanyak **26.296**



Jumlah pengguna air minum: **11.019** pelanggan





**PENJELASAN TEKNIS**

1. Pengumpulan data industri besar dan sedang dilakukan melalui Survei Industri Besar dan Sedang yang dilaksanakan setiap tahun secara lengkap (sensus) sejak tahun 1975. Survei Industri Besar dan Sedang mencakup semua perusahaan industri yang mempunyai tenaga kerja 20 orang atau lebih dengan menggunakan kuesioner II A.
2. Klasifikasi industry yang digunakan berdasar kepada Klasifikasi Baku Lapangan Usaha Indonesia (KBLI). KBLI adalah klasifikasi lapangan usaha yang berdasar kepada International Standard Industrial Classification of All Economics Activities (ISIC) revisi 4 yang telah disesuaikan dengan kondisi Indonesia.
3. Industri manufaktur adalah suatu kegiatanekonomiyangmelakukan kegiatan mengubah suatu barang dasar secara mekanis, kimia, atau dengan tangan sehingga menjadi barag jadi/ setengah jadi, dan atau barang yang kurang nilainya menjadi barang yang lebih tinggi nilainya, dan sifatnya lebih dekat kepada pemakai akhir. Termasuk dalam kegiataniniadalahjasaindustriandan perakitan (assembling).
4. Jasa industri adalah kegiatan industri yang melayani keperluan pihak lain. Pada kegiatan ini bahan

**TECHNICAL NOTES**

1. *Data collection of large and medium scale manufacturing is conducted through The Large and Medium Manufacturing Establishment Survey that has been done annually for all industries (census) since 1975. Large and Medium Manufacturing Establishment Survey covers all manufactures/industries with 20 workers or more by questionnaire II A.*
2. *The industrial classification refers to the Klasifikasi Baku Lapangan Usaha Indonesia (KBLI). KBLI is classification of economic activities based on the International Standard Industrial Classification of All Economic Activities (ISIC rev 4) that has been modified according to the local condition in Indonesia.*
3. *Manufacturing industry is defined as an economic activity processing basic goods mechanically, chemichals, or manually into final or intermediate goods. It is also defined as processing of lower value goods into higher value goods as final or intermediate products. The activities also inclc services for manufacturing and assembling.*
4. *Services for manufacturing is defined as manufacturing activu=ty which serving other manufacturing*



- baku disediakan oleh pihak lain sedangkan pihak pengolah hanya melakukan pengolahannya denganmendapat imbalan sebagai balasjasa (upah makloon).
5. Input atau biaya antara adalah biaya yang dikeluarkan dalam proses industri yang berupa bahan baku, bahan bakar, barang lainnya diluar bahan Baku /bahan penolong jasa industri, sewa gedung dan jasanon industri.
  6. Output adalah nilai keluaran yang dihasilkan dari proses kegiatan industri yang berupa barang yang dihasilkan, tenaga listrik yang dijual, jasa industri, keuntungan jual beli, penambahan stok barang setengah jadi, dan penerimaan lain.
  7. Perusahaan atau usaha industri adalah suatu unit (kesatuan) usaha yang melakukan kegiatan ekonomi, bertujuan menghasilkan barang atau jasa, terletak pada suatu bangunan atau lokasi tertentu, dan mempunyai catatan administrasi tersendiri mengenai produksi dan struktur biaya serta ada seorang atau lebih yang bertanggung jawab atas usaha tersebut.
  8. Nilai tambah adalah besarnya output dikurangi besarnya nilai input (antar).
  9. Modal Tetap adalah modal kerja yang dapat digunakan lebih dari satu tahun.
  10. Pelanggan adalah individu atau kelompok, baik rumah tangga, establishments. In this case, raw materials are supplied by others while the workers are paid as a compensation for processing raw materials.
  5. *Services for manufacturing is Input or intermediate cost is defines as cost of raw materials and supporting materials, fuel, other materials, electricity, industrial services, building rent, and non industrial services, etc*
  6. *All processed goods which include production, electricity sold, industrial services, profits change in stocks and other incomes.*
  7. *Manufacturing establishment is defined as a production unit engaged in economic activity, producing goods or services, located in a building or in a certain location, keeping a business record concerning the production and cost structure, and having a person or more that are responsible to those activities.*
  8. *Value added, is defined as subtracted from output to input.*
  9. *Fixed Asset is working capital that can be used for more than one year.*
  10. *Costumers are individuals or groups, whether house hold,*

perusahaan atau institusi non profit yang membeli air bersih dari perusahaan air bersih.

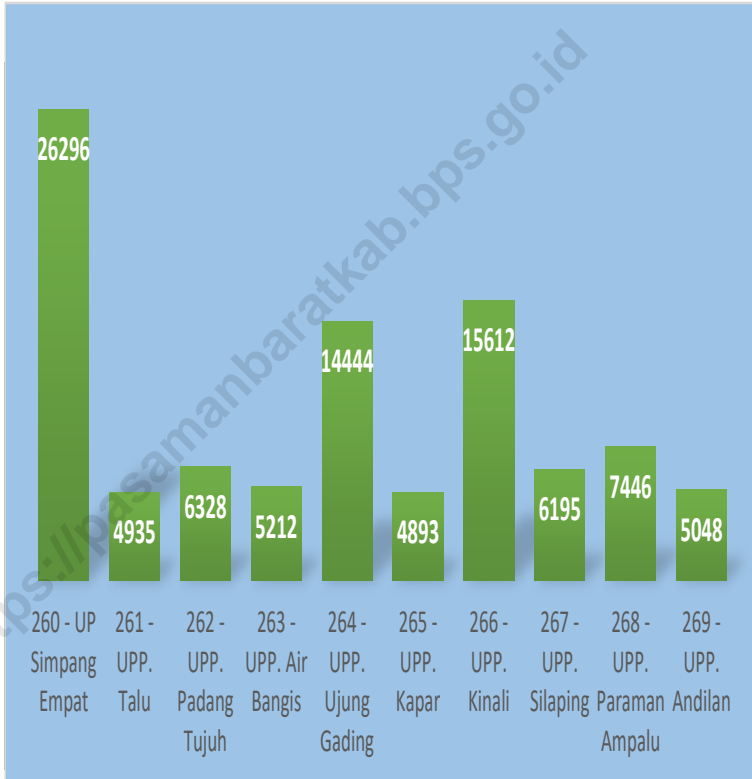
11. Air disalurkan adalah volume air bersih dari perusahaan air bersih.
12. Data listrik yang dikumpulkan diperoleh dari Perusahaan Listrik Negara (PLN) Ranting Simpang Empat Kabupaten Pasaman Barat. Adapun data yang dikumpulkan meliputi banyaknya pelanggan dan daya yang disalurkan menurut jenis pelanggan seperti badan sosial, rumah tangga, keperluan usaha dan kantor pemerintah.
13. Data air minum bersumber dari Perusahaan Daerah Air Minum (PDAM), yang meliputi 7 tempat atau lokasi unit penyaluran di Kabupaten Pasaman Barat.

*company or non profit institutions that buy water supply from water supply establishment.*

11. *Distributed water is the volume of water supply from water supply establishment.*
12. *Electricity data are gathered from State Electricity Company sub branch of Simpang Empat. The data covers the number of customers and the number of electric power had been distributed according to the kind of customers such as social institution, house, business need and government office.*
13. *Drinking water data are gathered from Water Supply Cooperation Service (PDAM) that covers 7 locations of distribution units in Pasaman Barat.*

**Gambar** 6.1  
**Figures**

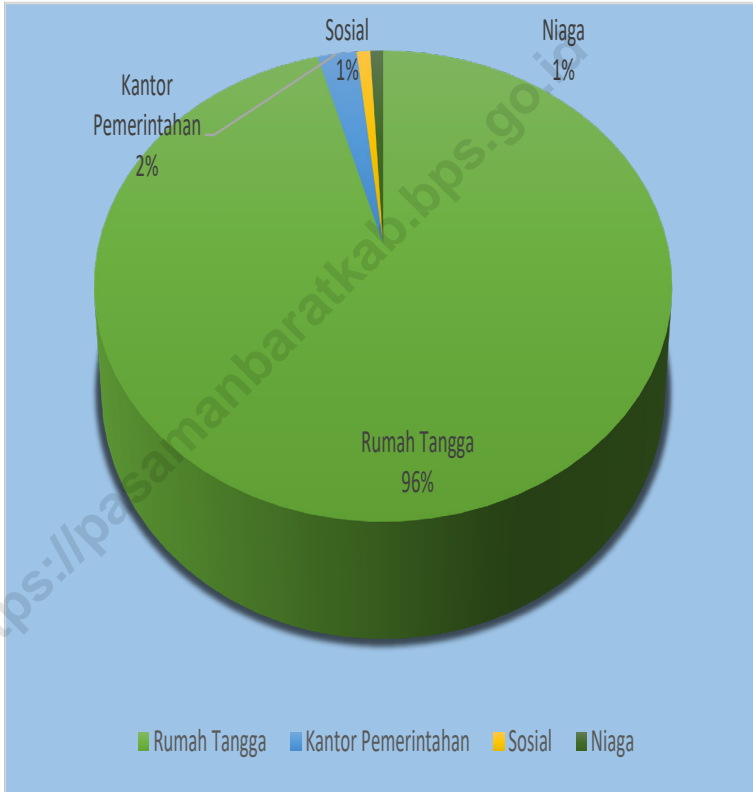
**Jumlah Pelanggan Listrik Menurut Lokasi di Kabupten Pasaman Barat, 2018**  
**Number of Electricity Customers by Location in Pasaman Barat Regency,, 2018**



Sumber/Source : Kantor PLN Ranting Simpang Empat/ Public Electricity Service of Simpang Empat

**Gambar** 6.2  
**Figures**

**Persentase Jumlah Pelanggan Air di Kabupten  
Pasaman Barat, 2019**  
*Percentage Number of Water Customers in Pasaman  
Barat Regency, 2019*



Sumber/Source : Perusahaan Daerah Air Minum/ *Water Supply Corp Service of Pasaman Barat*

**Tabel**  
**Table** 6.1

**Daya Terpasang, Produksi, dan Distribusi Listrik PT. PLN (Persero) pada Cabang/Ranting PLN di Kabupaten Pasaman Barat, 2018**  
***Installed Electricity Power, Production, and Distribution of PT. PLN (Persero) at Pasaman Barat Regency by Subdistrict, 2018***

<b>Kecamatan Subdistrict</b>	<b>Daya Terpasang Installed Electricity Power (KW)</b>	<b>Produksi Listrik Electricity Production (KWh)</b>	<b>Listrik Terjual Electricity Sold (KWh)</b>	<b>Dipakai Sendiri Own Used (KWh)</b>	<b>Susut/ Hilang Shrinkage/ Lost (KWh)</b>
(1)	(2)	(3)	(4)	(5)	(6)
2014	50.000	10 710 253	9 701 028	5 452	1003773
2015	50.000	10 825 315	9 879 333	7 872	938110
2016	50.000	11 965 238	10 958 746	7 863	998629
2017	50.000	12 435 612	11 376 751	9 738	1049123
2018	50.000	13 025 326	11 917 085	9 764	1098477

Sumber/Source: Kantor PLN Ranting Simpang Empat/ *Public Electricity Service of Simpang Empat*

**Tabel**  
**Table 6.2****Jumlah Pelanggan Listrik Menurut Lokasi di Kabupaten Pasaman Barat, 2015–2019**  
**Number of Electricity Customers by Location in Pasaman Barat Regency, 2015–2019**

<b>Kecamatan Subdistrict</b>	<b>2014</b>	<b>2015</b>	<b>2016</b>	<b>2017</b>	<b>2018</b>
<b>(1)</b>	<b>(2)</b>	<b>(3)</b>	<b>(4)</b>	<b>(5)</b>	<b>(6)</b>
260 - UP Simpang Empat	15 550	21 069	21 870	23 610	26 296
261 - UPP. Talu	3 554	3 673	4 104	4 430	4 935
262 - UPP. Padang Tujuh	4 865	5 037	5 263	5 682	6 328
263 - UPP. Air Bangis	3 705	3 980	4 335	4 680	5 212
264 - UPP. Ujung Gading	10 755	11 108	12 013	12 968	14 444
265 - UPP. Kapar	3 655	3 761	4 069	4 393	4 893
266 - UPP. Kinali	10 621	12 049	12 984	14 017	15 612
267 - UPP. Silaping	4 505	4 684	5 152	5 562	6 195
268 - UPP. Paraman Ampalu	5 325	5 728	6 193	6 685	7 446
269 - UPP. Andilan	3 765	4 128	4 198	4 532	5 048
<b>Pasaman Barat</b>	<b>66 300</b>	<b>75 217</b>	<b>80 181</b>	<b>86 559</b>	<b>96 409</b>

Sumber/Source: Kantor PLN Ranting Simpang Empat/ *Public Electricity Service of Simpang Empat*

**Tabel**  
**Table 6.3****Jumlah Pelanggan dan Air yang Disalurkan Menurut Unit di Kabupaten Pasaman Barat, 2019**  
**Number of Customers and Distributed Water by Subdistrict, 2019**

Kecamatan Subdistrict	Pelanggan Number of Customers	Air Disalurkan Distributed Water (m <sup>3</sup> )	Nilai Value (Rp)
(1)	(2)	(3)	(4)
Ujung Gading	620	4 132	16 687 750
Talu/ Kajai	811	9 054	24 422 375
Simpang Empat	5 706	126 602	557 789 400
Simpang Tiga	2 233	45 881	168 939 149
Sasak	676	12 735	44 731 250
Kinali	713	13 332	51 978 550
Air Bangis	260	1 260	7 376 800
<b>Pasaman Barat</b>	<b>11 019</b>	<b>212 996</b>	<b>871 925 274</b>

Sumber/Source: Perusahaan Daerah Air Minum/ Water Supply Corp Service of Pasaman Barat

## JUMLAH RUMAH MAKAN/RESTORAN KAB. PASAMAN BARAT, 2016-2019



## BANYAKNYA OBJEK WISATA KAB. PASAMAN BARAT, 2019







**PENJELASAN TEKNIS**

1. Konsep dan definisi pariwisata mengikuti rekomendasi World Tourism Organization (WTO) dan International Union Of Office Travel Organization (IUOTO).
2. Wisatawan mancanegara (wisman) ialah setiap pengunjung yang mengunjungi suatu Negara oleh satu atau beberapa keperluan tanpa bermaksud memperoleh penghasilan di di tempat yang dikunjungi dan lamanya kunjungan tersebut tidak lebih dari satu tahun (12 bulan). Definisi ini mencakup 2 (dua) kategori wisatawan mancanegara, yaitu :
  - a. Wisatawan (turis) ialah setiap pengunjung seperti definisi di atas yang tinggal paling sedikit 24 jam, akan tetapi tidak lebih dari 1 (satu) tahun di tempat yang dikunjungi, dengan maksud antara lain : berlibur, rekreasi, olah raga, bisnis, menghadiri pertemuan, studi, dan kunjungan dengan alasan kesehatan.
  - b. Excursionist ialah setiap pengunjung seperti definisi di atas yang tinggal kurang dari 24 jam di tempat yang dikunjungi (termasuk "Cruise passengers"). Cruise Passengers ialah setiap pengunjung yang tiba di suatu negara di mana mereka tidak menginap di akomodasi yang

**TECHNICAL NOTES**

1. *The concept and definition of tourism refers to the recommendations of the World Tourism Organization (WTO) and International Union of Office Travel Organization (IUOTO).*
2. *A foreign visitor is any person visiting a country other than for earning income in the country visited, and length of stay is no more than one year (12 month). This definition covers two categories of foreign visitors, namely:*
  - a *"Tourist" is any visitor staying for at least 24 hours, but no more than one year, in the country visited, with the intention of visiting, and for any of these purposes: Pleasure, recreation and sports, Business, visiting friends and relatives, missions, attending meetings, conferences, visit for health reasons and study.*
  - b *"Excursionist" is any visitor staying less than 24 hours in the country visited including, "Cruise Passengers"; i e visitors arriving in a country without staying in any accommodation available in the visited country.*

- tersedia di negara tersebut, misalnya dengan kapal laut.
3. Akomodasi adalah suatu usaha yang menggunakan suatu bangunan atau sebagian bangunan yang disediakan secara khusus, dan setiap orang dapat menginap, makan serta memperoleh pelayanan dan fasilitas lainnya dengan pembayaran. Akomodasi dibedakan antar hotel dan akomodasi lainnya. Ciri khusus dari hotel adalah mempunyai restoran yang berada dibawah manajemen hotel tersebut.
  4. Rata-rata lama tinggal adalah rata-rata waktu tinggal wisatawan mancanegara di Indonesia untuk satu kali kunjungan.
  5. Hotel berbintang adalah hotel yang telah memenuhi persyaratan yang telah ditentukan seperti persyaratan fisik, bentuk pelayanan yang diberikan, kualifikasi tenaga kerja, jumlah kamar, dan lainnya. Hotel tidak berbintang yaitu hotel yang tidak memenuhi persyaratan yang telah ditentukan.
  6. Tingkat penghunian kamar hotel adalah persentase banyaknya malam kamar yang dihuni terhadap banyaknya malam kamar yang tersedia.
  7. Rata-rata lamanya tamu menginap adalah banyaknya malam tempat tidur yang terpakai (malam tamu) dengan banyaknya tamu yang menginap di hotel.
3. *An accommodation is an establishment using a building or a part of a building, prepared commercially for any person to stay, eat and obtain service as well as other facilities. Accommodation is segregated into hotel and other accommodation. The special characteristic of hotel is having a restaurant under hotel management.*
  4. *Average length of stay is the average stay duration of foreign visitor in Indonesia for one trip.*
  5. *A classified hotel is an accommodation which meets specified standards regarding physical requirement services provided, manpower qualifications, number of rooms available, etc. a non-classified hotel is an accommodation which has not met the requirement previously mentioned.*
  6. *Room occupancy rate is the number of room-nights occupied divided by the number of room-nights available, multiplied by 100 percents.*
  7. *Average length of stay is the number of bed-nights used (guest night) divided by the number of guest s coming to spend the night at the accomodation.*

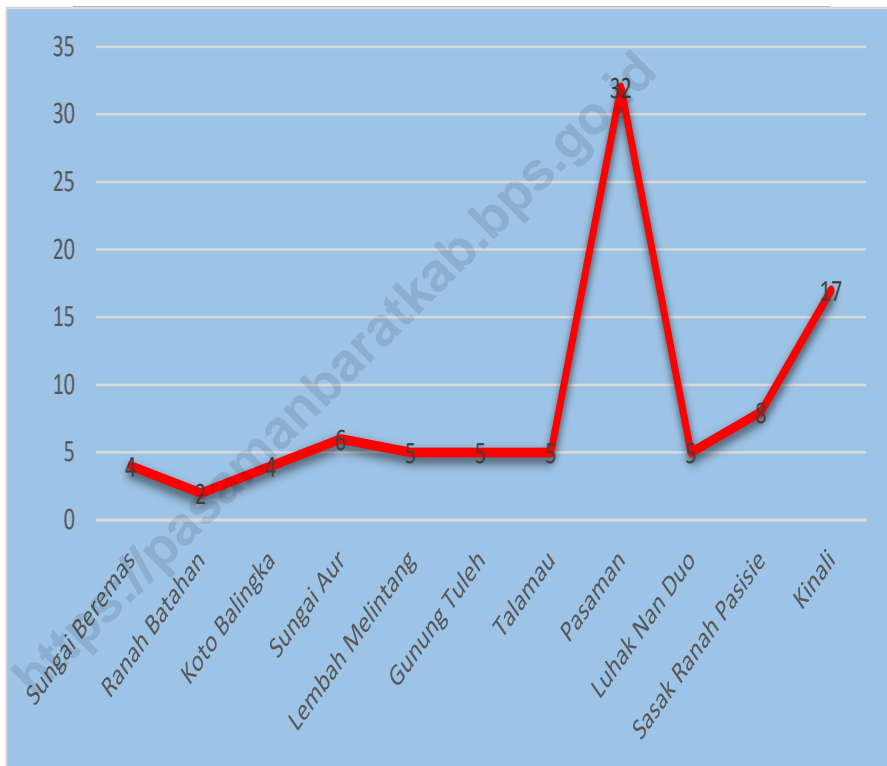
atau akomodasi lainnya.

8. Kabupaten Pasaman Barat memiliki objek wisata yang cukup bervariasi yaitu terdiri dari objek wisata alam, wisata sejarah, kepurbakalaan serta objek wisata bahari yang sangat menarik untuk dikunjungi.
8. *Pasaman Barat Regency has a tourist attraction that is varied enough, consist of natural attractions, historical tours, archeological and marine tourism object. It's all very interesting to visit.*

<https://pasamanbaratkab.bps.go.id>

**Gambar** 7.1  
**Figures**

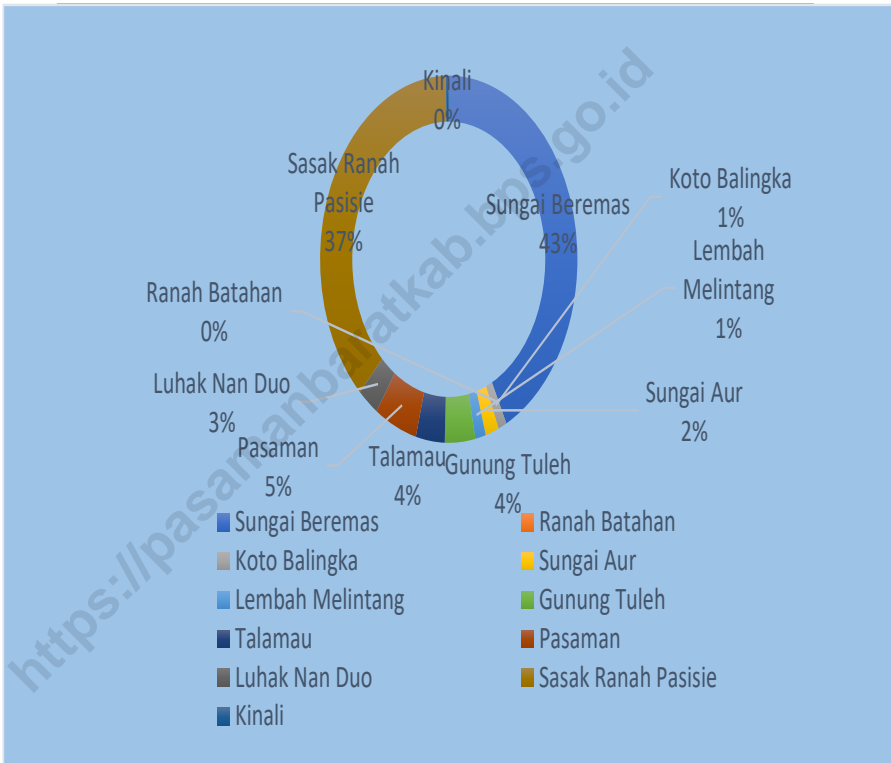
**Jumlah Rumah Makan/Restoran Menurut Kecamatan di Kabupaten Pasaman Barat, 2019**  
**Number of Restaurants by Subdistrict in Pasaman Barat Regency, 2019**



Sumber/Source : Dinas Pariwisata Kabupaten Pasaman Barat/ Tourism Extention Service of Pasaman Barat

**Gambar** 7.2  
**Figures**

**Persentase Arus Wisatawan yang Berkunjung Ke Kabupaten Pasaman Barat, 2019**  
**Percentage of Tourist Coming to Pasaman Barat, 2019**



Sumber/Source : Dinas Pariwisata Kabupaten Pasaman Barat/ Tourism Extension Service of Pasaman Barat

**Tabel**  
**Table 7.1****Jumlah Rumah Makan/Restoran Menurut Kecamatan di Kabupaten Pasaman Barat, 2016–2019**  
**Number of Restaurants by Subdistrict in Pasaman Barat Regency, 2016–2019**

Kecamatan Subdistrict	2016	2017	2018	2019
(1)	(2)	(3)	(4)	(5)
1. Sungai Beremas	2	2	2	4
2. Ranah Batahan	2	2	2	2
3. Koto Balingka	3	3	3	4
4. Sungai Aur	5	5	5	6
5. Lembah Melintang	4	4	4	5
6. Gunung Tuleh	5	5	5	5
7. Talamau	5	5	5	5
8. Pasaman	28	28	28	32
9. Luhak Nan Duo	5	5	5	5
10. Sasak Ranah Pasisie	3	3	3	8
11. Kinali	17	17	17	17
<b>Pasaman Barat</b>	<b>79</b>	<b>79</b>	<b>93</b>	<b>93</b>

Sumber/Source: Dinas Pariwisata Kabupaten Pasaman Barat/Tourism Extention Service of Pasaman Barat

**Tabel**  
**Table** 7.2

**Banyaknya Obyek Wisata di Kabupaten Pasaman Barat, 2019**  
**Number of Tourism Object in Pasaman Barat, 2019**

Kecamatan Subdistrict	Bahari Marine	Panorama dan Cagar Alam Panoramic and Nature	Danau Lake	Sumber Air Panas Hot Springs
(1)	(2)	(3)	(4)	(5)
1. Sungai Beremas	11	1	-	-
2. Ranah Batahan	-	1	-	-
3. Koto Balingka	1		1	-
4. Sungai Aur	3	2	-	-
5. Lembah Melintang	-	1	-	2
6. Gunung Tuleh	-	5	1	1
7. Talamau	-	2	-	1
8. Pasaman	-	-	-	-
9. Luhak Nan Duo	-	2	-	-
10. Sasak Ranah Pasisie	5	2	-	-
11. Kinali	2	3	-	-
<b>Pasaman Barat</b>	<b>22</b>	<b>19</b>	<b>2</b>	<b>4</b>



Lanjutan Tabel/*Continued Table 7.2*

<b>Kecamatan Subdistrict</b>	<b>Sejarah History</b>	<b>Tradisi traditional</b>	<b>Agro Wisata Agro Tourism</b>	<b>Jumlah Total</b>
(1)	(2)	(3)	(4)	(5)
1. Sungai Beremas	2	-	-	14
2. Ranah Batahan	-	-	-	1
3. Koto Balingka	-	-	-	2
4. Sungai Aur	-	-	1	6
5. Lembah Melintang	-	-	-	3
6. Gunung Tuleh	-	-	-	7
7. Talamau	1	4	-	8
8. Pasaman	-	1	-	1
9. Luhak Nan Duo	-	1	-	3
10. Sasak Ranah Pasisie	1	-	-	8
11. Kinali	1	1	1	8
<b>Pasaman Barat</b>	<b>5</b>	<b>7</b>	<b>2</b>	<b>61</b>

Sumber/*Source*: Dinas Pariwisata Kabupaten Pasaman Barat/*Tourism Extention Service of Pasaman Barat*

**Tabel**  
**Table** 7.3

**Arus Wisatawan yang Berkunjung Ke Kabupaten Pasaman Barat, 2019**  
**Number of Tourist Coming to Pasaman Barat, 2019**

Kecamatan Subdistrict	Mancanegara Foreign	Dalam Negeri Domestic	Jumlah Total
(1)	(2)	(3)	(4)
1. Sungai Beremas	845	134 836	139 859
2. Ranah Batahan	-	-	-
3. Koto Balingka	-	3 350	3 350
4. Sungai Aur	-	5 335	5 335
5. Lembah Melintang	-	4 178	4 178
6. Gunung Tuleh	-	12 062	12 062
7. Talamau	221	11 251	11 472
8. Pasaman	-	16 932	16 932
9. Luhak Nan Duo	-	8 425	8 425
10. Sasak Ranah Pasisie	33	118 622	118 655
11. Kinali	-	1 135	1 135
<b>Pasaman Barat</b>	<b>1 099</b>	<b>316 126</b>	<b>317 225</b>

Sumber/Source: Dinas Pariwisata Kabupaten Pasaman Barat/ *Tourism Extention Service of Pasaman Barat*

**Tabel**  
**Table 7.4****Banyaknya industri Pariwisata Menurut Kecamatan di Kabupaten Pasaman Barat ,2019**  
**Number Of Tourism Industry by Sub District in Pasaman Barat Regency, 2019**

Kecamatan Subdistrict	Hotel Hotel	Penginapan Inn	Agen Perjalanan Tour Agent	Rumah Makan dan Restoran Restourant	Jumlah Total
(1)	(2)	(3)	(4)	(5)	
1. Sungai Beremas	-	2	-	4	6
2. Ranah Batahan	-	-	-	2	2
3. Koto Balingka	-	-	-	4	4
4. Sungai Aur	-	-	-	6	6
5. Lembah Melintang	3	1	-	5	9
6. Gunung Tuleh	-	-	-	5	5
7. Talamau	-	1	-	5	6
8. Pasaman	6	3	-	32	41
9. Luhak Nan Duo	-	-	-	5	5
10. Sasak Ranah Pasisie	-	-	-	8	8
11. Kinali	-	-	1	17	18
<b>Pasaman Barat</b>	<b>9</b>	<b>7</b>	<b>1</b>	<b>93</b>	<b>112</b>

Sumber/Source: Dinas Pariwisata Kabupaten Pasaman Barat/ *Tourism Extention Service of Pasaman Barat*

**Tabel**  
**Table** 7.5**Banyaknya Akomodasi, Kamar dan Tempat Tidur di  
Kabupaten Pasaman Barat , 2019**  
*Number of Acomodation, Room and Bed in Pasaman Barat  
Regency, 2019*

Kecamatan Subdistrict	Penginapan/ <i>Inn</i>		Hotel/ <i>Hotel</i>	
	Kamar <i>Room</i>	Tempat Tidur <i>Bed</i>	Kamar <i>Room</i>	Tempat Tidur <i>Bed</i>
(1)	(14)	(15)	(16)	(17)
1. Sungai Beremas	18	38	-	-
2. Ranah Batahan	-	-	-	-
3. Koto Balingka	-	-	-	-
4. Sungai Aur	-	-	-	-
5. Lembah Melintang	8	16	26	52
6. Gunung Tuleh	-	-	-	-
7. Talamau	4	8	-	-
8. Pasaman	45	90	169	338
9. Luhak Nan Duo	-	-	-	-
10. Sasak Ranah Pasisie	-	-	-	-
11. Kinali	-	-	-	-
<b>Pasaman Barat</b>	<b>75</b>	<b>150</b>	<b>195</b>	<b>390</b>

Sumber/*Source*: Dinas Pariwisata Kabupaten Pasaman Barat/*Tourism Extention Service of Pasaman Barat*



**PANJANG JALAN KABUPATEN MENURUT KONDISI JALAN****JUMLAH KENDARAAN BERMOTOR**

MOBIL PENUMPANG  
6.691

BUS  
162

TRUK  
2.277

SEPEDA MOTOR  
75.207





**PENJELASAN TEKNIS**

1. Kantor bank terdiri dari Kantor Kendaraan bermotor adalah setiap kendaraan yang digerakkan oleh peralatan teknik yang ada pada kendaraan tersebut, biasanya digunakan untuk angkutan orang atau barang di atas jalan raya selain kendaraan yang berjalan di atas rel. Kendaraan bermotor yang dicatat adalah semua jenis kendaraan kecuali kendaraan bermotor TNI/Polri dan Korps Diplomatik.
2. Mobil penumpang adalah setiap kendaraan bermotor yang dilengkapi dengan tempat duduk untuk sebanyak-banyaknya delapan orang, tidak termasuk tempat duduk untuk pengemudi, baik dilengkapi atau tidak dilengkapi bagasi.
3. Mobil bis adalah setiap kendaraan bermotor yang dilengkapi dengan tempat duduk untuk lebih dari delapan orang, tidak termasuk tempat duduk untuk pengemudi, baik dilengkapi atau tidak dilengkapi bagasi.
4. Mobil truk adalah setiap kendaraan bermotor yang digunakan untuk angkutan barang, selain mobil penumpang, mobil bis dan kendaraan bermotor roda dua.

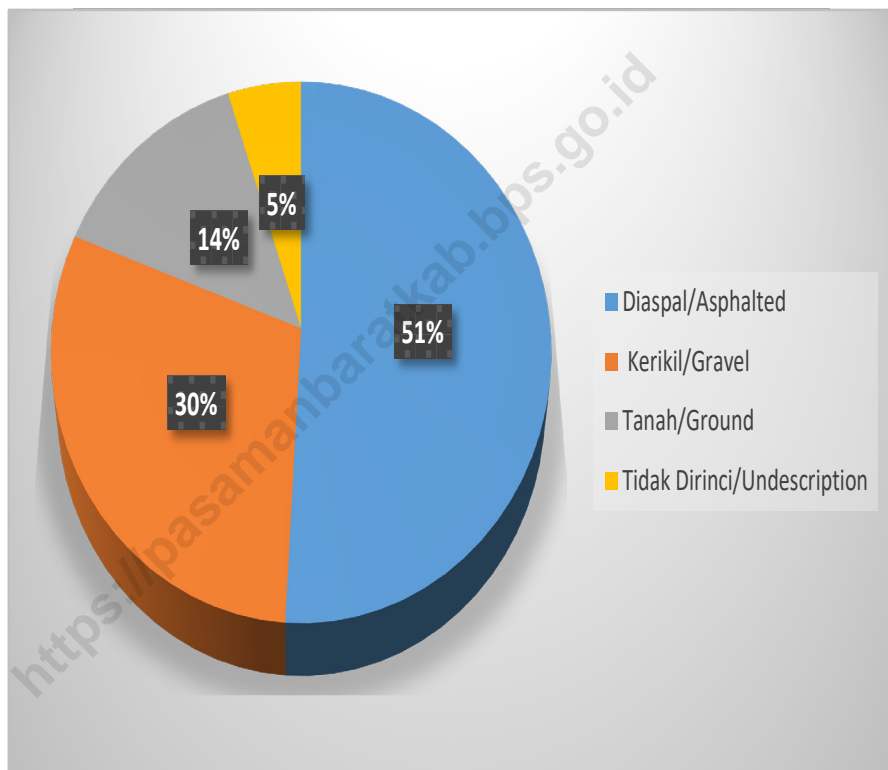
**TECHNICAL NOTES**

1. *Motor vehicles are any kind of vehicles motorized by machine set up in those vehicles, they are usually used for transporting peoples or goods on roads except vehicles moving along a railway line. The data cover all kinds of motor vehicles except those belong to Indonesia Army Force Indonesian State Police and Diplomatic Corps.*
2. *Passenger cars are any motor vehicles with no more than eight seats, excluding seat for driver, it can be with or without hoot.*
3. *Buses are large passenger cars having seats for more than eight passengers, excluding seat for driver, it can be with or without hoot.*
4. *Trucks are any motor vehicles used to transport goods excluding passenger cars, buses, and motorcycles.*



**Gambar** 8.1  
**Figures**

**Persentase Panjang Jalan Kabupaten Menurut Jenis Permukaan Jalan di Kabupaten Pasaman Barat (km), 2018**  
*Percentage Length of Regency Roads by Type of Road Surface in Pasaman Barat Regency (km), 2018*

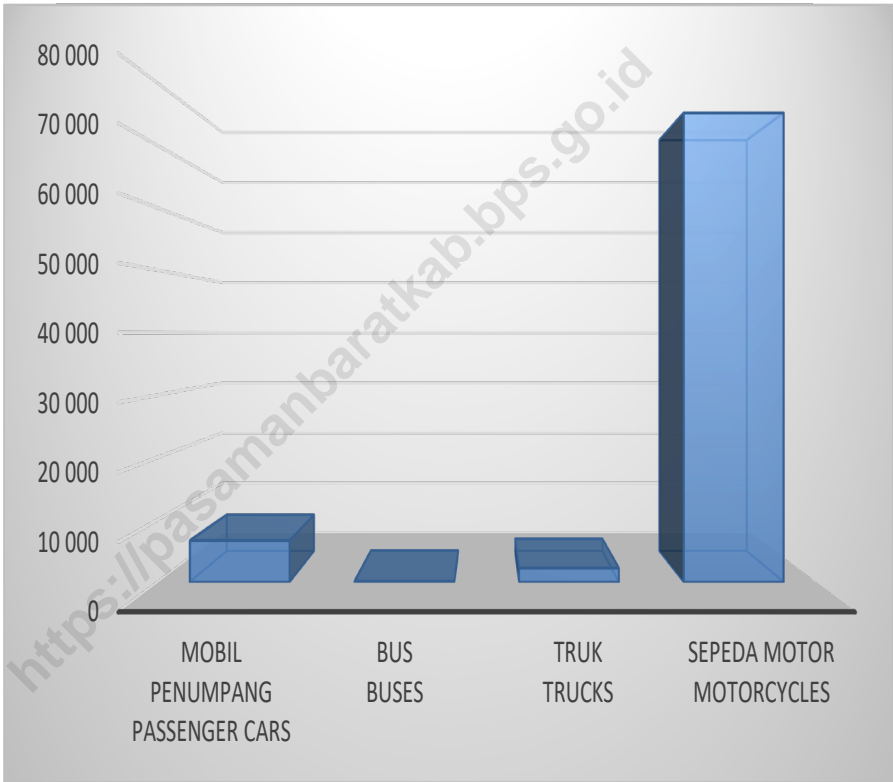


Catatan/Note : Data 2018=2019, data 2019 tidak tersedia

Sumber/Source: Dinas Pekerjaan Umum dan Tata Ruang Kabupaten Pasaman Barat/Regional Office of Public Works and Spatial Planning of Pasaman Barat Regency

**Gambar** 8.2  
**Figures**

**Jumlah Kendaraan Bermotor di Kabupaten Pasaman Barat, 2018**  
**Number of village unit cooperative by Subdistrict in Pasaman Barat Regency, 2018**



Sumber/Source: UPTD Dinas Pelayanan Pendapatan Provinsi di Kab. Pasaman Barat/UPTD Of Pasaman Barat Regency

## 8.1 TRANSPORTASI TRANSPORTATION

**Tabel** 8.1.1 **Panjang Jalan Menurut Tingkat Kewenangan Pemerintahan di Kabupaten Pasaman Barat (km), 2017-2019**  
**Table** 8.1.1 **Length of Roads by Level of Government Authority in Pasaman Barat Regency (km), 2017-2019**

<b>Tingkat Kewenangan Pemerintahan</b> <b>Level of Government Authority</b>	<b>2017</b>	<b>2018</b>	<b>2019</b>
(1)	(2)	(3)	(4)
Negara/State	135,30	135,30	135,30
Provinsi/Province	76,10	76,10	76,10
Kabupaten/Kota Regency/Municipality	824,65	824,65	824,65
<b>Jumlah/Total</b>	<b>1 036,05</b>	<b>1 036,05</b>	<b>1 036,05</b>

Catatan/Note : Data 2018=2019, data 2019 tidak tersedia

Sumber/Source : Dinas Pekerjaan Umum dan Tata Ruang Kabupaten Pasaman Barat/Regional Office of Public Works and Spatial Planning of Pasaman Barat Regency

**Tabel**  
**Table** 8.1.2

**Panjang Jalan Kabupaten Menurut Jenis Permukaan Jalan  
di Kabupaten Pasaman Barat (km), 2017–2019**  
*Length of Regency Roads by Type of Road Surface in  
Pasaman Barat Regency (km), 2017–2019*

<b>Jenis Permukaan Jalan</b> <i>Type of Road Surface</i>	<b>2017</b>	<b>2018</b>	<b>2019</b>
(1)	(2)	(3)	(4)
Aspal/ <i>Paved</i>	389.67	419.96	419.96
Kerikil/ <i>Gravel</i>	275.76	245.84	245.84
Tanah/ <i>Soil</i>	116.64	116.29	116.29
Lainnya/ <i>Others</i>	42.41	42.56	42.56
<b>Jumlah/Total</b>	<b>824.65</b>	<b>824.65</b>	<b>824.65</b>

Catatan/*Note* : Data 2018=2019, data 2019 tidak tersedia

Sumber/*Source*: Dinas Pekerjaan Umum dan Tata Ruang Kabupaten Pasaman Barat/*Regional Office of Public Works and Spatial Planning of Pasaman Barat Regency*

**Tabel 8.1.3** Panjang Jalan Kabupaten Menurut Kondisi Jalan di Kabupaten Pasaman Barat (km), 2017–2019  
**Table 8.1.3** Length of Regency Roads by Condition of Roads in Pasaman Barat Regency (km), 2017–2019

Kondisi Jalan Condition of Roads	2017	2018	2019
(1)	(2)	(3)	(4)
Baik/Good	263.87	275.59	275.59
Sedang/Moderate	82.89	86.84	86.84
Rusak/Damage	267.13	267.94	267.94
Rusak Berat/Severely Damage	210.48	194.28	194.28
<b>Jumlah/Total</b>	<b>824.37</b>	<b>824.65</b>	<b>824.65</b>

Catatan/Note : Data 2018=2019, data 2019 tidak tersedia

Sumber/Source: Dinas Pekerjaan Umum dan Tata Ruang Kabupaten Pasaman Barat/Regional Office of Public Works and Spatial Planning of Pasaman Barat Regency

**Tabel 8.1.4** Panjang Jalan Kabupaten Menurut Kondisi Jalan dan Kecamatan di Kabupaten Pasaman Barat (km), 2019  
**Table 8.1.4** Length of Regency Roads by Condition of Roads and Subdistrict in Pasaman Barat Regency (km), 2019

Kecamatan Subdistrict	Jalan Kabupaten Regency Road (km)		
	Baik Good	Sedang Moderate	Rusak dan Rusak Berat Damage and Severely Damage
(1)	(2)	(3)	(4)
Sungai Beremas	11.20	7.13	20.46
Ranah Batahan	14.07	0.20	34.72
Koto Balingka	27.62	12.17	35.63
Sungai Aur	22.99	1.40	50.23
Lembah Melintang	27.95	6.01	35.44
Gunung Tuleh	40.56	3.00	65.34
Talamau	21.79	2.60	67.68
Pasaman	30.45	25.24	46.90
Luhak Nan Duo	36.20	3.71	14.56
Sasak Ranah Pasisie	18.69	0.16	7.62
Kinali	24.01	25.20	60.65
<b>Pasaman Barat</b>	<b>275.53</b>	<b>86.82</b>	<b>439.23</b>

Catatan/Note : Data 2018=2019, data 2019 tidak tersedia

Sumber/Source : Dinas Pekerjaan Umum dan Tata Ruang Kabupaten Pasaman Barat/Regional Office of Public Works and Spatial Planning of Pasaman Barat Regency

**Tabel 8.1.5** Jumlah Kendaraan Bermotor Menurut Kecamatan dan Jenis Kendaraan di Kabupaten Pasaman Barat, 2019  
**Table 8.1.5** Number of Motor Vehicles by Subdistrict and Type of Vehicle in Pasaman Barat Regency, 2019

Kecamatan Subdistrict	Jenis Kendaraan/Type of Vehicle			
	Mobil Penumpang Passenger Cars	Bus Buses	Truk Trucks	Sepeda Motor Motorcycles
(1)	(2)	(3)	(4)	
Sungai Beremas	253	2	95	3 665
Ranah Batahan	221	2	121	4 600
Koto Balingka	241	1	82	3 883
Sungai Aur	360	10	217	5 444
Lembah Melintang	617	49	225	6 886
Gunung Tuleh	196	6	53	2 786
Talamau	222	6	53	2 884
Pasaman	2 421	54	620	16 786
Luhak Nan Duo	911	20	261	10 414
Sasak Ranah Pasisie	118	2	30	2 227
Kinali	1 131	10	520	15 632
<b>Pasaman Barat</b>	<b>6 691</b>	<b>162</b>	<b>2 277</b>	<b>75 207</b>

Catatan/Note : Data 2018=2019, data 2019 tidak tersedia

Sumber/Source: UPTD Dinas Pelayanan Pendapatan Provinsi di Kab. Pasaman Barat/UPTD Of Pasaman Barat Regency

Jumlah Koperasi Kabupaten Pasaman Barat, 2014-2018







**PENJELASAN TEKNIS**

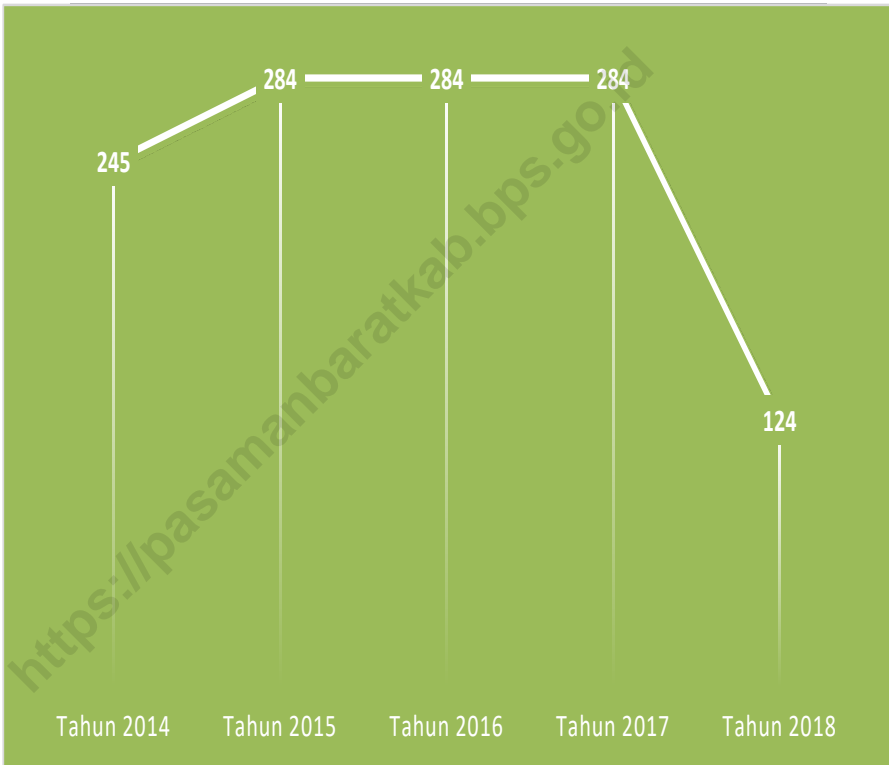
1. Kantor bank terdiri dari Kantor Cabang (KC), Kantor Cabang Pembantu (KCP), dan kantor di bawah KCP.
2. Koperasi adalah badan usaha yang beranggotakan orang seorang atau badan hukum koperasi dengan melandaskan kegiatannya berdasarkan prinsip koperasi sekaligus sebagai gerakan ekonomi rakyat yang berdasar atas asas kekeluargaan.
3. Sisa hasil usaha koperasi merupakan pendapatan koperasi yang diperoleh dalam satu tahun buku dikurangi dengan biaya, penyusutan, dan kewajiban lainnya termasuk pajak dalam tahun buku yang bersangkutan.
4. Harga eceran atau harga konsumen adalah harga barang dan jasa yang dibayar oleh pengguna akhir untuk dikonsumsi, dan bukan untuk dijual lagi.

**TECHNICAL NOTES**

1. *Bank offices consist of branch office (KC), sub branch office (KCP), and offices under KCP.*
2. *Cooperative is an establishment that its members are people or establishments with legal status of cooperative and its activities based on people economic movement.*
3. *Net profit of cooperative is gross income in one year minus expenses, depreciation, and other liabilities including taxes in current year.*
4. *The retail price or consumer price is the price of goods and services paid by the end user for consumption, and not for resale.*

**Gambar** 9.1  
**Figures**

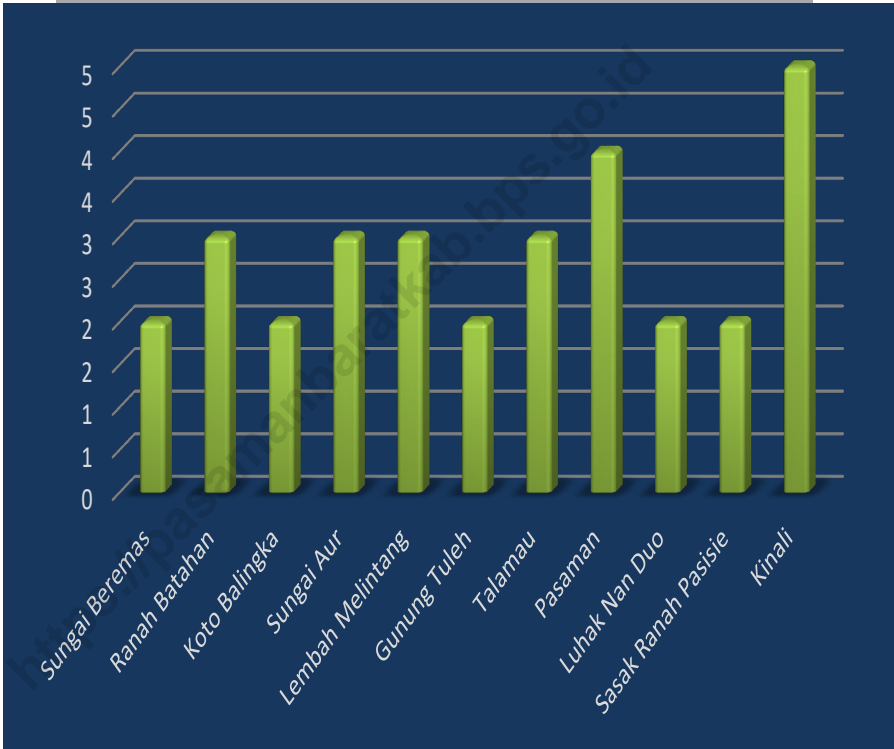
**Jumlah Koperasi di Kabupaten Pasaman Barat, 2014-2018**  
**Number of Cooperative in Pasaman Barat Regency, 2014-2018**



Sumber/Source: Dinas Koperasi, Perindustrian, Perdagangan dan UKM Kabupaten Pasaman Barat / Cooperative, Industrial, Trade and UKM Extention Service of Pasaman Barat Regency

**Gambar** 9.2  
**Figures**

**Jumlah Koperasi Unit Desa (KUD) Menurut Kecamatan di Kabupaten Pasaman Barat, 2018**  
**Number of village unit cooperative by Subdistrict in Pasaman Barat Regency, 2018**



Sumber/Source: Dinas Koperasi, Perindustrian, Perdagangan dan UKM Kabupaten Pasaman Barat / Cooperative, Industrial, Trade and UKM Extention Service of Pasaman Barat Regency

**Tabel**  
**Table** 9.1.1**Jumlah Perusahaan Menurut Bentuk Badan Hukum di  
Kabupaten Pasaman Barat, 2014-2018**  
**Number of Establishments by Type of Business Entity in  
Pasaman Barat Regency, 2014-2019**

<b>Kecamatan Subdistrict</b>	<b>2014</b>	<b>2015</b>	<b>2016</b>	<b>2017</b>	<b>2018</b>
(1)	(2)	(3)	(4)	(5)	(6)
Perseroan Terbatas	--	--	--	--	--
CV/Firma	--	--	--	--	--
Koperasi	245	284	284	284	124
Perorangan	--	--	--	--	--
Lainnya	--	--	--	--	--
<b>Pasaman Barat</b>	<b>245</b>	<b>284</b>	<b>284</b>	<b>284</b>	<b>124</b>

Sumber/Source: Dinas Koperasi, Perindustrian, Perdagangan dan UKM Kabupaten Pasaman Barat / Cooperative, Industrial, Trade and UKM Extention Service of Pasaman Barat Regency

**Tabel**  
**Table 9.1.2****Jumlah Koperasi Menurut Jenis Koperasi dan Kecamatan di Kabupaten Pasaman Barat, 2018**  
**Number of Cooperatives by Type of Cooperative and Subdistrict in Pasaman Barat Regency, 2018**

<b>Kecamatan Subdistrict</b>	<b>KUD</b>	<b>KPR</b>	<b>KOPKAR</b>	<b>Lainnya</b>	<b>Jumlah</b>
<b>(1)</b>	<b>(2)</b>	<b>(3)</b>	<b>(4)</b>	<b>(5)</b>	<b>(6)</b>
1. Sungai Beremas	2	-	-	5	7
2. Ranah Batahan	3	-	-	6	9
3. Koto Balingka	2	-	2	6	10
4. Sungai Aur	3	-	2	7	12
5. Lembah Melintang	3	-	-	2	5
6. Gunung Tuleh	2	-	-	4	6
7. Talamau	3	-	-	8	11
8. Pasaman	4	-	4	18	26
9. Luhak Nan Duo	2	-	2	9	13
10. Sasak Ranah Pasisie	2	-	-	3	5
11. Kinali	5	-	3	12	20
<b>Pasaman Barat</b>	<b>31</b>	<b>-</b>	<b>13</b>	<b>80</b>	<b>124</b>

Sumber/Source: Dinas Koperasi, Perindustrian, Perdagangan dan UKM Kabupaten Pasaman Barat / Cooperative, Industrial, Trade and UKM Extention Service of Pasaman Barat Regency





Rata-Rata Pengeluaran Makanan  
per Kapita Sebulan



Rata-Rata Pengeluaran Bukan Makanan  
per Kapita Sebulan

Rp 556.932 Rp 394.417



Rata-rata kalori perkapita sehari: 2.110 Kcal  
Rata-rata protein perkapita sehari: 56.16 gram





**PENJELASAN TEKNIS**

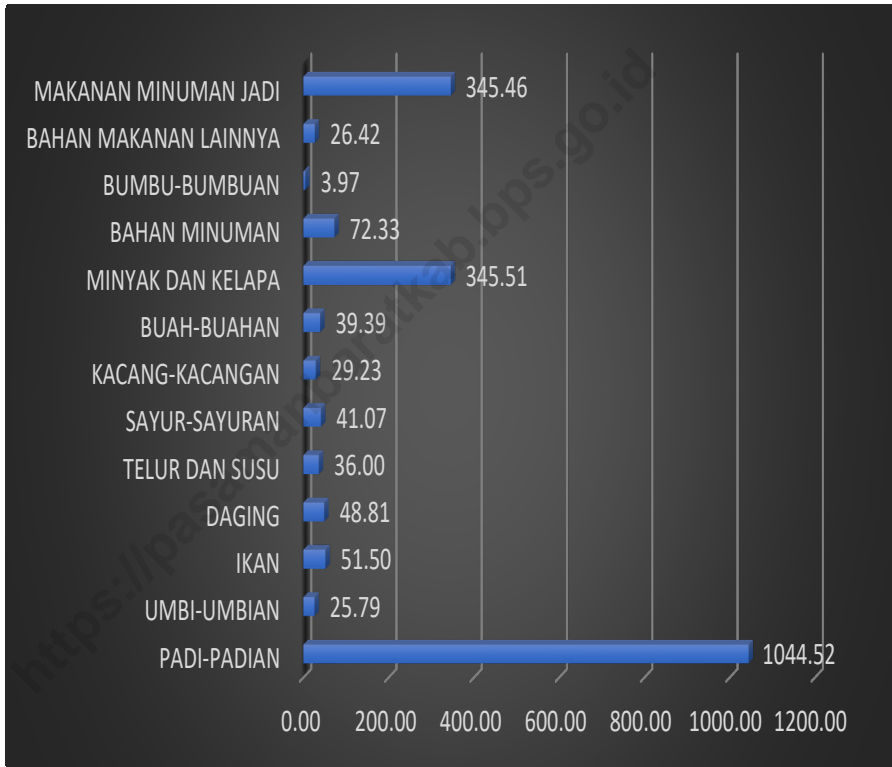
1. Kegiatan pengumpulan data sosial dan ekonomi yang dilaksanakan secara rutin oleh BPS melalui Survei Sosial Ekonomi Nasional (Susenas).
2. Sejak tahun 2011 sampai dengan 2014, pengumpulan data Susenas konsumsi pengeluaran rumah tangga dilaksanakan secara triwulanan. Mulai tahun 2015 pengumpulan data Susenas dilaksanakan dua kali dalam setahun, yaitu pada Maret dan September.
3. Pengumpulan data pada sebagian besar kelompok bukan makanan hanya mencakup nilai pengeluaran barang yang dikonsumsi, kecuali beberapa jenis barang tertentu juga dikumpulkan kuantitasnya, seperti listrik, air, gas, dan bahan bakar minyak (BBM).
4. Pengeluaran rata-rata per kapita adalah biaya yang dikeluarkan untuk konsumsi semua anggota rumah tangga selama sebulan baik yang berasal dari pembelian, pemberian maupun produksi sendiri dibagi dengan banyaknya anggota rumah tangga dalam rumah tangga tersebut.

**TECHNICAL NOTES**

1. *Socioeconomic data collection activities are carried out regularly by the BPS-Statistics Indonesia through the National Socioeconomic Survey (Susenas).*
2. *Since 2011 to 2014, Susenas data collection of household consumption/expenditures was conducted quarterly. Starting in 2015, collecting of data Susenas carry out twice a year, in March and September.*
3. *Data collection on most of non food groups covers only the value of expenditures consumed except for certain commodities which are also collected for its quantity, such as the use of electricity, water, gas, and fuel oil (BBM).*
4. *Per capita Average Expenditure is the cost spent for all household members consumption during the month, whether from purchasing, giving or own production, divided by the number of household members in the household.*

**Gambar** 10.1  
**Figures**

**Rata-rata Konsumsi Kalori per Kapita Sehari Menurut Kelompok Komoditas (Kcal) di Kabupaten Pasaman Barat, 2019**  
*Daily Average Calori Consumption per Capita by Commodity Group (Kcal) in Pasaman Regency, 2019*



Sumber/Source: BPS, Survei Sosial Ekonomi Nasional (Susenas) Maret/BPS-Statistics Indonesia, National Socioeconomic Survey March

**Gambar** 10.2  
**Figures**

**Rata-rata Konsumsi Protein per Kapita Sehari Menurut Kelompok Komoditas (Gram) di Kabupaten Pasaman Barat, 2019**  
*Daily Average Protein Consumption per Capita by Commodity Group (Gram) in Pasaman Regency, 2019*



umber/Source: BPS, Survei Sosial Ekonomi Nasional (Susenas) Maret/BPS-Statistics Indonesia, National Socioeconomic Survey March

**Tabel**  
**Table** 10.1**Rata-rata Pengeluaran per Kapita Sebulan Menurut Kelompok Komoditas (rupiah) di Kabupaten Pasaman Barat, 2019**  
**Monthly Average Expenditure per Capita by Commodity Group (rupiahs) in Pasaman Regency, 2019**

Kelompok Komoditas/ <i>Commodity Group</i>	2019
	(1) (3)
<b>Makanan/Food</b>	
Padi-padian/ <i>Cereals</i>	88 113
Umbi-umbian/ <i>Tubers</i>	4 949
Ikan/udang/cumi/kerang/ <i>Fish/shrimp/common squid/shells</i>	61 562
Daging/ <i>Meat</i>	13 587
Telur dan susu/ <i>Eggs and milk</i>	22 145
Sayur-sayuran/ <i>Vegetables</i>	43 383
Kacang-kacangan/ <i>Legumes</i>	7 491
Buah-buahan/ <i>Fruits</i>	16 456
Minyak dan kelapa/ <i>Oil and coconut</i>	19 903
Bahan minuman/ <i>Beverage stuffs</i>	13 524
Bumbu-bumbuan/ <i>Spices</i>	7 832
Konsumsi lainnya/ <i>Miscellaneous food items</i>	5 811
Makanan dan minuman jadi/ <i>Prepared food and beverages</i>	159 869
Rokok/ <i>Cigarettes</i>	92 309
<b>Jumlah makanan/<i>Total food</i></b>	<b>556 932</b>
<b>Bukan makanan/<i>Non-food</i></b>	
Perumahan dan fasilitas rumah tangga/ <i>Housing and household facilities</i>	184 424
Aneka komoditas dan jasa/ <i>Goods and services</i>	90 900
Pakaian, alas kaki, dan tutup kepala/ <i>Clothing, footwear, and headgear</i>	45 713
Komoditas tahan lama/ <i>Durable goods</i>	36 979
Pajak, pungutan, dan asuransi/ <i>Taxes and insurance</i>	18 523
Keperluan pesta dan upacara/kenduri/ <i>Parties and ceremonies</i>	17 877
<b>Jumlah bukan makanan/<i>Total non-food</i></b>	<b>394 417</b>
<b>Jumlah/<i>Total</i></b>	<b>951 349</b>

Sumber/*Source*: BPS, Survei Sosial Ekonomi Nasional (Susenas) Maret/BPS-*Statistics Indonesia, National Socioeconomic Survey March*

**Tabel**  
**Table** 10.2

**Rata-rata Konsumsi Kalori per Kapita Sehari Menurut Kelompok Komoditas (Kcal) di Kabupaten Pasaman Barat, 2019**  
**Dayly Average Calori Consumption per Capita by Commodity Group (Kcal) in Pasaman Regency, 2019**

<b>Kelompok Komoditas/Commodity Group</b>	<b>2019</b>
(1)	(3)
<b>Makanan/Food</b>	
Padi-padian/Cereals	1044.52
Umbi-umbian/Tubers	25.79
Ikan/udang/cumi/kerang/Fish/shrimp/common squid/shells	51.50
Daging/Meat	48.81
Telur dan susu/Eggs and milk	36.00
Sayur-sayuran/Vegetables	41.07
Kacang-kacangan/Legumes	29.23
Buah-buahan/Fruits	39.39
Minyak dan kelapa/Oil and coconut	345.51
Bahan minuman/Beverage stuffs	72.33
Bumbu-bumbuan/Spices	3.97
Konsumsi lainnya/Miscellaneous food items	26.42
Makanan dan minuman jadi/Prepared food and beverages	345.46
Rokok/Cigarettes	0.00
<b>Jumlah/Total</b>	<b>2110.00</b>

Sumber/Source: BPS, Survei Sosial Ekonomi Nasional (Susenas) Maret/BPS-Statistics Indonesia, National Socioeconomic Survey March

**Tabel**  
**Table** 10.3**Rata-rata Konsumsi Protein per Kapita Sehari Menurut Kelompok Komoditas (Gram) di Kabupaten Pasaman Barat, 2019**  
**Daily Average Protein Consumption per Capita by Commodity Group (Gram) in Pasaman Regency, 2019**

<b>Kelompok Komoditas/Commodity Group</b>	<b>2019</b>
(1)	(3)
<b>Makanan/Food</b>	
Padi-padian/Cereals	24.47
Umbi-umbian/Tubers	.41
Ikan/udang/cumi/kerang/Fish/shrimp/common squid/shells	9.03
Daging/Meat	2.98
Telur dan susu/Eggs and milk	2.26
Sayur-sayuran/Vegetables	2.27
Kacang-kacangan/Legumes	3.09
Buah-buahan/Fruits	.38
Minyak dan kelapa/Oil and coconut	1.16
Bahan minuman/Beverage stuffs	.42
Bumbu-bumbuan/Spices	.12
Konsumsi lainnya/Miscellaneous food items	.53
Makanan dan minuman jadi/Prepared food and beverages	9.06
Rokok/Cigarettes	0.00
<b>Jumlah/Total</b>	<b>56.16</b>

Sumber/Source: BPS, Survei Sosial Ekonomi Nasional (Susenas) Maret/BPS-Statistics Indonesia, National Socioeconomic Survey March

Jumlah Sarana Perdagangan  
Kabupaten Pasaman Barat, 2019



Jumlah Nilai Investasi  
Kabupaten Pasaman Barat, 2018

PMA	358.948
PMDN	137.401.999.923
EKSPOR	315.047.961.800





**PENJELASAN TEKNIS**

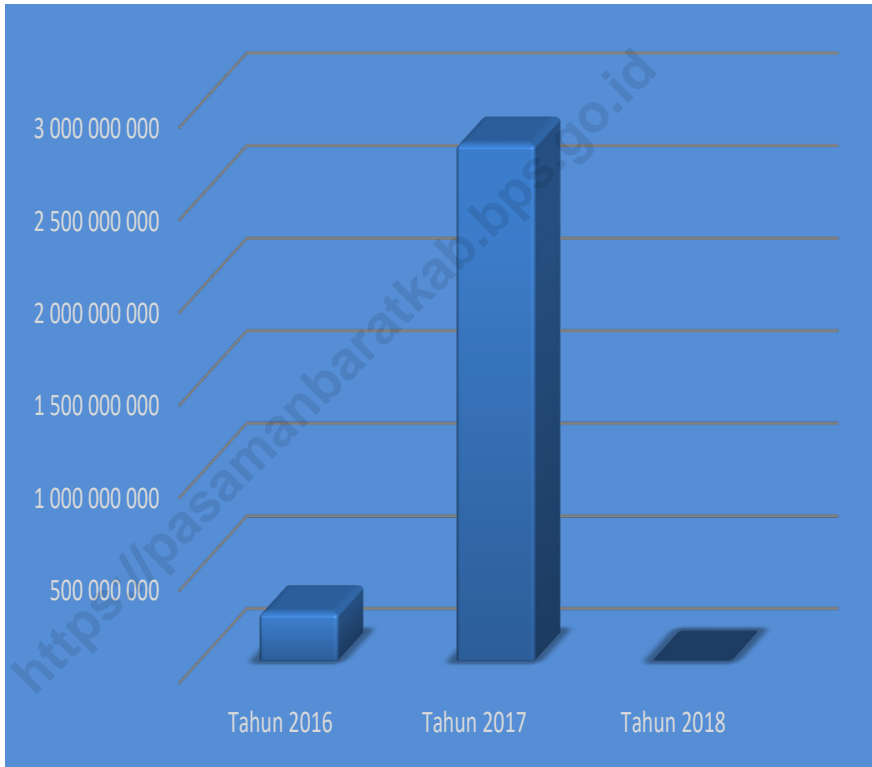
1. Perdagangan adalah kegiatan tukar menukar barang atau jasa atau keduanya yang berdasarkan kesepakatan bersama bukan pemaksaan. Pada masa modern perdagangan dilakukan dengan penukaran uang. Setiap barang dinilai dengan sejumlah uang. Pembeli akan menukar barang atau jasa dengan sejumlah uang yang diinginkan penjual.
2. Pasar adalah tempat bertemunya antara penjual & pembeli untuk bertransaksi jual beli barang maupun jasa. Menurut ilmu ekonomi, pasar berkaitan dengan kegiatan bukan tempatnya. Ciri khas dari sebuah tempat agar dapat disebut pasar adalah adanya kegiatan transaksi jual beli.

**TECHNICAL NOTES**

1. *Trade is the activity of exchanging goods or services which is agreed upon by mutual agreement rather than coercion. During the modern trading period, money was exchanged. Each item is considered with an amount of money. The buyer will exchange goods or services for money the seller wants.*
2. *The market is a meeting place between sellers & buyers to transact the sale and purchase of goods and services. According to economics, markets relate to activities not their places. A distinctive feature of a place to be called a market is the existence of buying and selling transactions.*

**Gambar** 11.1  
**Figures**

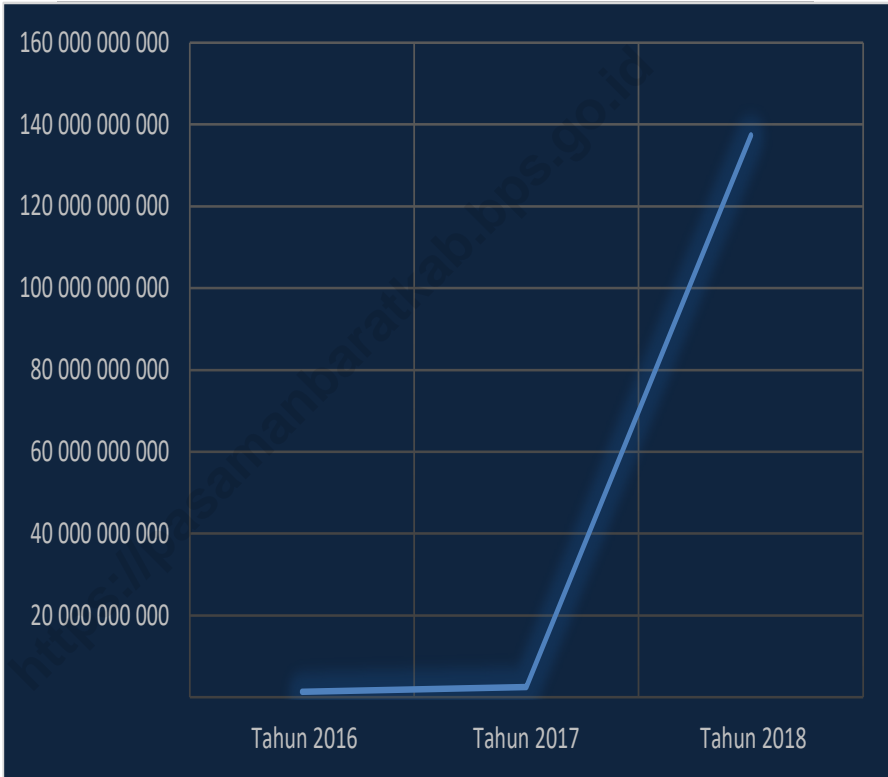
**Jumlah Penanaman Modal Asing di Kabupaten Pasaman Barat, 2016-2018**  
*The number of Foreign Capital Investment in Pasaman Barat Regency, 2016-2018*



Sumber/Source : Dinas Pariwisata Kabupaten Pasaman Barat/ *Tourism Extention Service of Pasaman Barat*

**Gambar** 11.2  
**Figures**

**Jumlah Penanaman Modal Dalam Negeri di  
Kabupaten Pasaman Barat, 2016-2018**  
*The number of Domestic Investment Capital Investment  
in Pasaman Barat Regency, 2016-2018*



Sumber/Source : Dinas Pariwisata Kabupaten Pasaman Barat/ *Tourism Extention Service of Pasaman Barat*

**Tabel**  
**Table** 11.1**Jumlah Sarana Perdagangan Menurut Jenisnya di  
Kabupaten Pasaman Barat, 2016–2019**  
**Number of Trading Facilities by Type of Facility in Pasaman  
Barat Regency, 2016–2019**

Kecamatan Subdistrict	2016	2017	2018	2019
(1)	(2)	(3)	(4)	(5)
1. Pasar Market	35	35	35	35
2. Toko Store	-	-	-	-
3. Kios	-	-	-	-
4. Warung	-	-	-	-
<b>Pasaman Barat</b>	<b>35</b>	<b>35</b>	<b>35</b>	<b>35</b>

Catatan/Note : Data tahun 2019 tidak tersedia, data 2018=2019

Sumber/Source: Dinas Koperasi, Perindustrian, Perdagangan dan UKM Kabupaten Pasaman Barat / *Cooperative, Industrial, Trade and UKM Extension Service of Pasaman Barat Regency*

**Tabel** 11.2  
**Table**

**Nama Pasar dan Hari Pasar Menurut Kecamatan di Kabupaten Pasaman Barat, 2019**  
**Market Names and Market Days by Subdistrict in Pasaman Barat, 2019**

Kecamatan Subdistrict	Nama Pasar Market Names	Hari Pasar Market Days
(1)	(2)	(3)
1. Sungai Beremas	Pasar Air Bangis	Sabtu
2. Ranah Batahan	Pasar Silaping	Kamis
	Pasar Desa Baru	Selasa
3. Koto Balingka	Pasar Parit	Minggu
	Pasar Simpang	Jumat
	Pasar Pegambiran	Jumat
4. Sungai Aur	Pasar KAN Sungai Aur	Selasa
	Pasar Simpang Gadang	Minggu
5. Lembah Melintang	Pasar KAN Ujung Gading	Senin
6. Gunung Tuleh	Pasar Muaro Klawai	Kamis
	Pasar Paraman Ampalu	Rabu
7. Talamau	Pasar Talu	Rabu
8. Pasaman	Pasar Simpang Empat	Minggu
	Pasar Padang Tujuh	Senin
9. Luhak Nan Duo	Pasar Simpang Tiga	Jumat
10. Sasak Ranah Pasisie	Pasar Sasak	Sabtu
11. Kinali	Durian Kilangan	Senin
	Tempurung	Minggu

Sumber/Source: Pemerintah Kecamatan di Kabupaten Pasaman Barat /Subdistrict Office in Pasaman Barat Regency

**Tabel**  
**Table** 11.3**Jumlah Nilai Investasi di Kabupaten Pasaman Barat**  
**2018**  
*Total Value of Investment in Pasaman Barat, 2018*

<b>Jenis Investasi</b> <i>Kind of Investation</i>	<b>2016</b>	<b>2017</b>	<b>2018</b>
(1)	(2)	(3)	(4)
PMA	260 050 046	2 790 402 630	358 948
PMDN	1 321 314 023	2 533 154 360	137 401 999 923
Ekspor	-	-	315 047 961 800
Impor	-	-	-
<b>Pasaman Barat</b>	<b>1 581 364 069</b>	<b>5 323 556 990</b>	<b>452 450 320 671</b>

Sumber/Source: Dinas Penanaman Modal dan Pelayanan Terpadu Satu Pintu Kab. Pasaman Barat / *Investment and One-stop integrated service Extention Service of Pasaman Barat*

Sektor pertanian, kehutanan, dan perikanan memberikan sumbangsih terbesar pada PDRB Kabupaten Pasaman Barat

2019

6,310 T — ADHB

4,895 T — ADHK



Laju Pertumbuhan Ekonomi (persen)  
Kabupaten Pasaman Barat, 2015-2019







**PENJELASAN TEKNIS**

1. Perhitungan statistik neraca nasional yang digunakan disini mengikuti buku petunjuk yang diterbitkan oleh perserikatan bangsa-bangsa yang dikenal sebagai sistem neraca nasional namun penerapan statistik neraca nasional tersebut telah disesuaikan dengan kondisi sosial ekonomi Indonesia.
2. Produk domestik regional bruto (PDRB) pada tingkat regional merupakan kemampuan suatu wilayah untuk menciptakan output ( nilai tambah) pada waktu tertentu. Untuk menyusun PDRB digunakan 2 pendekatan yaitu sektoral dan penggunaan.
3. PDRB adalah salah satu data yang dapat digunakan sebagai indikator untuk melihat tingkat pertumbuhan ekonomi, tingkat pendapatan regional / PDRB per kapita, perubahan/pergeseran struktur perekonomian, tingkat inflasi dan kemakmuran penduduk suatu daerah.
4. PDRB menurut lapangan usaha mengalami perubahan klasifikasi dari 9 sektor menjadi 17 lapangan usaha. PDRB menurut lapangan usaha dirinci menurut total nilai tambah dari seluruh

**TECHNICAL NOTES**

1. *The method used to estimate national account statistics is based on the standard guidelines formed by united nation known as system of national accounts. The implementation of the method however, has been adjusted according to Indonesian social economic condition.*
2. *The basic measure of the output arising from economic activity is known as gross domestic product (GDP) at the national level and gross regional domestic product (GDRP) at the regional level (provinces/ regencies/ municipalities). To compile these statistics, two approaches have been used i.e." production approach " and expenditure approach.*
3. *GRDP is data that can be used as an indicator to see the level of economics growth, the level of region income/GRDP per capita, the change in economic structures, the level of inflation and society welfare in a region.*
4. *GRDP by industry classification changes from 9 sectors to 17 industries. GRDP by industry is classified by types of economic activities such as Agriculture, Forestry and Fishing; Mining*

sektor ekonomi yang mencakup lapangan usaha Pertanian, Kehutanan, dan Perikanan; Pertambangan dan Penggalian; Industri Pengolahan; Pengadaan Listrik dan Gas; Pengadaan Air, Pengelolaan Sampah, Limbah dan Daur Ulang; Konstruksi; Perdagangan Besar dan Eceran, Reparasi Mobil dan Sepeda Motor; Transportasi dan Pergudangan; Penyediaan Akomodasi dan Makan Minum; Informasi dan Komunikasi; Jasa Keuangan dan Asuransi; Real Estat; Jasa Perusahaan; Administrasi Pemerintahan, Pertahanan dan Jaminan Sosial Wajib; Jasa Pendidikan; Jasa Kesehatan dan Kegiatan Sosial; dan Jasa lainnya

5. PDRB menurut pengeluaran mengalami perubahan klasifikasi dimana pengeluaran konsumsi Lembaga Non Profit yang Melayani Rumah Tangga (LNPR) yang sebelumnya termasuk bagian dari pengeluaran konsumsi rumah tangga menjadi komponen terpisah. Sehingga klasifikasi PDRB menurut pengeluaran dirinci menjadi 7 komponen yaitu komponen pengeluaran konsumsi rumah tangga, pengeluaran konsumsi LNPR, pengeluaran konsumsi pemerintah, pembentukan modal tetap bruto, perubahan inventori, ekspor barang dan jasa, dan impor barang dan jasa.

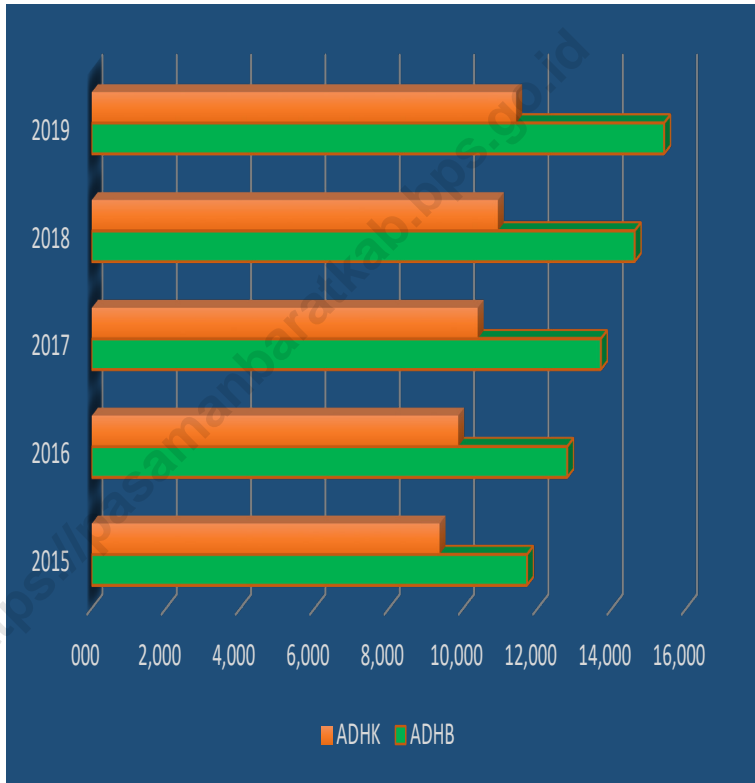
*and Quarrying; Manufacturing; Electricity and Gas; Water supply, Sewerage, Waste Management and Remediation Activities; Construction; Wholesale and Retail Trade; Repair of Motor Vehicles and Motorcycles; Transportation and Storage; Accommodation and Food Service Activities; Information and Communication; Financial and Insurance Activities; Real Estate Activities; Business Activities; Public Administration; Defence and Compulsory Social Security; Education; Human Health and Social Work Activities; and Other Services Activities.*

5. *GRDP by expenditure classification changes where consumption expenditure Non-profit Institutions Serving Households (NPISH) previously included as part of household consumption expenditure is taken out into separate component. So that, GDP by type of expenditures is classified into: household consumption expenditure, NPISH consumption expenditure, government consumption expenditure, gross fixed capital formation, changes in inventories, exports of goods and services, and imports of goods and services.*

6. Pengeluaran konsumsi rumah tangga mencakup berbagai pengeluaran konsumsi akhir rumah tangga atas barang dan jasa untuk memenuhi kebutuhan individu ataupun kelompok secara langsung. Pengeluaran rumah tangga di sini mencakup makanan dan minuman selain restoran; pakaian, alas kaki dan jasa perawatannya; perumahan dan perlengkapan rumah tangga; kesehatan dan pendidikan; transportasi dan komunikasi; restoran dan hotel serta lainnya.
7. Pengeluaran Konsumsi Pemerintah terdiri dari Pengeluaran Konsumsi Individu dan Pengeluaran Konsumsi Kolektif. Barang dan jasa individu merupakan barang dan jasa privat, dimana ciri-ciri barang privat adalah a) Scarcity, yaitu ada kelangkaan/keterbatasan dalam jumlah; b) Excludable consumption, yaitu konsumsi suatu barang dapat dibatasi hanya pada mereka yang memenuhi persyaratan tertentu (biasanya harga); c) Rivalrous competition, yaitu konsumsi oleh satu konsumen akan mengurangi atau menghilangkan kesempatan pihak lain untuk melakukan hal serupa.
6. *Household consumption expenditures consist of expenditures incurred by households, which are used for both individual or collective needs. Household consumptions are classified into food and beverages other than restaurants; clothing, footwear, and related maintenance services; housing and household equipment; health and education; transport and communication; restaurants and hotels; and others.*
7. *Government consumption expenditure consists of Individual Consumption Expenditure and Collective Consumption Expenditure. Individual goods and services are private goods and services, which the characteristics of private goods is a) Scarcity, that there is a scarcity/limited in number; b) Excludable consumption, the consumption of goods can be limited only to those who meet certain requirements (usually the price); c) Rivalrous competition, ie consumption by the consumer will reduce or eliminate the chance of another party to do so*

**Gambar** 12.1  
**Figures**

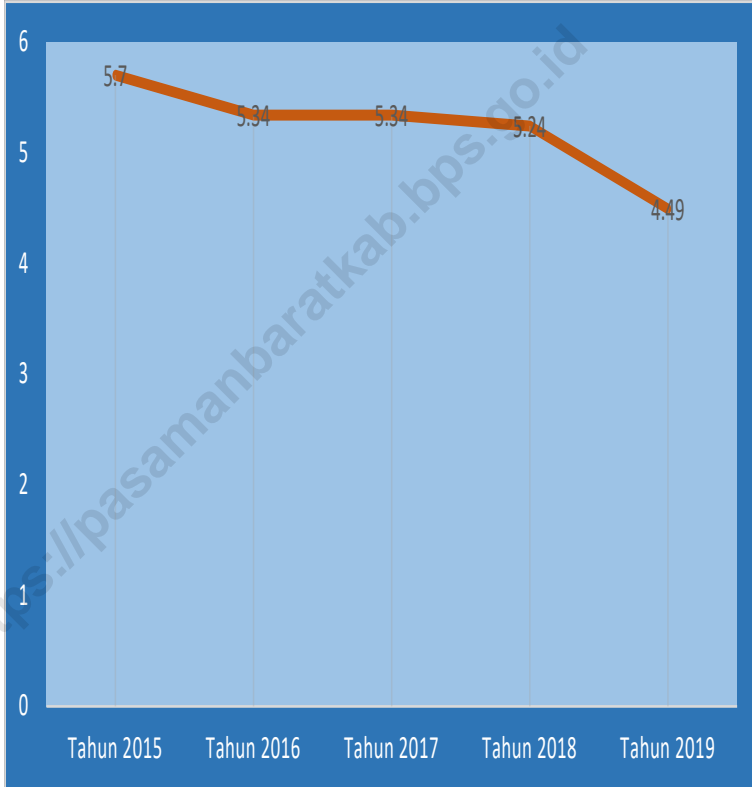
**PDRB ADHB dan ADHK di Kabupaten Pasaman Barat (miliar rupiah) , 2015-2019**  
**GRDP at Current Market Price and GRDP at 2010 Constant Market Price in Pasaman Barat Regency, 2015-2019**



Sumber/Source : PDRB Kabupaten Pasaman Barat/GRDP of Pasaman Barat

**Gambar** 12.2  
**Figures**

**Laju Pertumbuhan Ekonomi (persen) di Kabupaten Pasaman Barat, 2015–2019**  
**Growth Rate of Economic (percent) in Pasaman Barat Regency, 2015–2019**



Sumber/Source : PDRB Kabupaten Pasaman Barat/GRDP of Pasaman Barat

**Tabel**  
**Table** 12.1

**Produk Domestik Regional Bruto Atas Dasar Harga Berlaku Menurut Lapangan Usaha (miliar rupiah) di Kabupaten Pasaman Barat, 2015–2019**  
**Gross Regional Domestic Product at Current Market Prices by Industry in Pasaman Barat Regency (billion rupiahs), 2015–2019**

	Lapangan Usaha/Industry	2015	2016	2017	2018 *	2019 **
	(1)	(2)	(3)	(4)	(5)	(6)
A	Pertanian, Kehutanan, dan Perikanan/ <i>Agriculture, Forestry, and Fishing</i>	5 191,69	5 610,55	5 936,13	6 252,94	6 310,38
B	Pertambangan dan Penggalian/ <i>Mining and Quarrying</i>	209,06	220,06	232,75	256,46	281,10
C	Industri Pengolahan/ <i>Manufacturing</i>	1 855,01	2 007,72	2 113,75	2 163,03	2 014,16
D	Pengadaan Listrik dan Gas/ <i>Electricity and Gas</i>	2,61	3,07	3,22	3,43	3,96
E	Pengadaan Air; Pengelolaan Sampah, Limbah, dan Daur Ulang/ <i>Water Supply; Sewerage, Waste Management, and Remediation Activities</i>	1,25	1,41	1,51	1,62	1,77
F	Konstruksi/ <i>Construction</i>	757,81	830,01	915,03	1 009,04	1 165,65
G	Perdagangan Besar dan Eceran; Reparasi Mobil dan Sepeda Motor/ <i>Wholesale and Retail Trade; Repair of Motor Vehicles and Motorcycles</i>	1 275,14	1 429,25	1 550,57	1 718,92	1 944,09
H	Transportasi dan Pergudangan/ <i>Transportation and Storage</i>	560,87	619,77	676,06	736,49	855,66
I	Penyediaan Akomodasi dan Makan Minum/ <i>Accommodation and Food Service Activities</i>	60,99	71,68	79,40	88,25	104,82
J	Informasi dan Komunikasi/ <i>Information and Communication</i>	487,25	540,23	610,65	682,88	790,29

Lanjutan Tabel/*Continued Table 8.1*

	<b>Lapangan Usaha/Industry</b>	<b>2015</b>	<b>2016</b>	<b>2017</b>	<b>2018 *</b>	<b>2019 **</b>
	(1)	(2)	(3)	(4)	(5)	(6)
K	Jasa Keuangan dan Asuransi/ <i>Financial and Insurance Activities</i>	230,26	257,12	265,67	273,74	294,79
L	Real Estat/ <i>Real Estate Activities</i>	169,51	186,03	197,16	212,00	240,26
M,N	Jasa Perusahaan/ <i>Business Activities</i>	6,80	7,46	7,96	8,50	9,49
O	Administrasi Pemerintahan, Pertahanan, dan Jaminan Sosial Wajib/ <i>Public Administration and Defence; Compulsory Social Security</i>	443,50	489,39	541,60	584,67	670,74
P	Jasa Pendidikan/ <i>Education</i>	266,65	305,79	332,12	356,39	416,74
Q	Jasa Kesehatan dan Kegiatan Sosial/ <i>Human Health and Social Work Activities</i>	125,69	135,47	148,27	161,44	184,31
R,S,T,U	Jasa Lainnya/ <i>Other Services Activities</i>	68,86	79,26	87,86	97,43	112,76
	<b>Produk Domestik Bruto/ Gross Domestic Product</b>	11 712,94	12 794,25	13 699,70	14 607,23	15 400,99

Catatan/Note: \*Angka Sementara \*\*angka sangat sementara

Sumber/Source: PDRB Kabupaten Pasaman Barat/GRDP of Pasaman Barat



**Tabel**  
**Table** 12.2

**Produk Domestik Regional Bruto Atas Dasar Harga Konstan 2010 Menurut Lapangan Usaha (miliar rupiah) di Kabupaten Pasaman Barat, 2015–2019**  
**Gross Regional Domestic Product at 2010 Constant Market Prices by Industry (billion rupiahs) in Pasaman Barat Regency, 2015–2019**

	Lapangan Usaha/Industry	2015	2016	2017	2018 *	2019**
	(1)	(2)	(3)	(4)	(5)	(6)
A	Pertanian, Kehutanan, dan Perikanan/ <i>Agriculture, Forestry, and Fishing</i>	4 207,44	4 336,29	4 491,56	4 723,00	4 895,81
B	Pertambangan dan Penggalian/ <i>Mining and Quarrying</i>	137,54	145,82	152,02	164,46	173,94
C	Industri Pengolahan/ <i>Manufacturing</i>	1 537,37	1 630,52	1 698,64	1 704,33	1 637,83
D	Pengadaan Listrik dan Gas/ <i>Electricity and Gas</i>	1,89	2,09	2,16	2,24	2,28
E	Pengadaan Air; Pengelolaan Sampah, Limbah, dan Daur Ulang/ <i>Water Supply; Sewerage, Waste Management, and Remediation Activities</i>	1,10	1,18	1,24	1,29	1,36
F	Konstruksi/ <i>Construction</i>	539,03	582,52	635,46	681,99	740,80
G	Perdagangan Besar dan Eceran; Reparasi Mobil dan Sepeda Motor/ <i>Wholesale and Retail Trade; Repair of Motor Vehicles and Motorcycles</i>	997,29	1 069,89	1 156,16	1 243,19	1 343,54
H	Transportasi dan Pergudangan/ <i>Transportation and Storage</i>	430,77	468,68	505,26	542,34	593,62
I	Penyediaan Akomodasi dan Makan Minum/ <i>Accommodation and Food Service Activities</i>	43,00	47,16	51,51	55,57	60,93
J	Informasi dan Komunikasi/ <i>Information and Communication</i>	499,84	546,96	609,30	665,69	744,70

Lanjutan Tabel/*Continued Table 8.2*

	<b>Lapangan Usaha/Industry</b>	<b>2015</b>	<b>2016</b>	<b>2017</b>	<b>2018 *</b>	<b>2019**</b>
	(1)	(2)	(3)	(4)	(5)	(6)
K	Jasa Keuangan dan Asuransi/ <i>Financial and Insurance Activities</i>	165,56	178,42	182,37	184,33	190,32
L	Real Estat/ <i>Real Estate Activities</i>	127,97	134,93	141,34	148,23	159,29
M,N	Jasa Perusahaan/ <i>Business Activities</i>	5,03	5,30	5,60	5,92	6,31
O	Administrasi Pemerintahan, Pertahanan, dan Jaminan Sosial Wajib/ <i>Public Administration and Defence; Compulsory Social Security</i>	320,66	337,53	354,14	378,82	402,60
P	Jasa Pendidikan/ <i>Education</i>	193,08	210,32	225,05	239,62	262,16
Q	Jasa Kesehatan dan Kegiatan Sosial/ <i>Human Health and Social Work Activities</i>	101,92	106,12	114,69	123,45	133,29
R,S,T,U	Jasa Lainnya/ <i>Other Services Activities</i>	48,31	53,88	58,88	64,29	70,69
	<b>Produk Domestik Bruto/ Gross Domestic Product</b>	9 357,82	9 857,62	10 385,39	10 928,77	11 419,50

CCatatan/Note: \*Angka Sementara \*\*angka sangat sementara

Sumber/Source: PDRB Kabupaten Pasaman Barat/GRDP of Pasaman Barat

**Tabel**  
**Table** 12.3

**Distribusi Persentase Produk Domestik Regional Bruto Atas Dasar Harga Berlaku Menurut Lapangan Usaha di Kabupaten Pasaman Barat, 2015–2019**  
**Percentage Distribution of Gross Regional Domestic Product at Current Market Prices by Industry in Pasaman Barat Regency, 2015–2019**

<b>Lapangan Usaha/Industry</b>	<b>2015</b>	<b>2016</b>	<b>2017</b>	<b>2018 *</b>	<b>2019 **</b>
(1)	(2)	(3)	(4)	(5)	(6)
A Pertanian, Kehutanan, dan Perikanan/ <i>Agriculture, Forestry, and Fishing</i>	44,32	43,85	43,33	42,81	40,97
B Pertambangan dan Penggalian/ <i>Mining and Quarrying</i>	1,78	1,72	1,70	1,76	1,83
C Industri Pengolahan/ <i>Manufacturing</i>	15,84	15,69	15,43	14,81	13,08
D Pengadaan Listrik dan Gas/ <i>Electricity and Gas</i>	0,02	0,02	0,02	0,02	0,03
E Pengadaan Air; Pengelolaan Sampah, Limbah, dan Daur Ulang/ <i>Water Supply; Sewerage, Waste Management, and Remediation Activities</i>	0,01	0,01	0,01	0,01	0,01
F Konstruksi/ <i>Construction</i>	6,47	6,49	6,68	6,91	7,57
G Perdagangan Besar dan Eceran; Reparasi Mobil dan Sepeda Motor/ <i>Wholesale and Retail Trade; Repair of Motor Vehicles and Motorcycles</i>	10,89	11,17	11,32	11,77	12,62
H Transportasi dan Pergudangan/ <i>Transportation and Storage</i>	4,79	4,84	4,93	5,04	5,56
I Penyediaan Akomodasi dan Makan Minum/ <i>Accommodation and Food Service Activities</i>	0,52	0,56	0,58	0,60	0,68
J Informasi dan Komunikasi/ <i>Information and Communication</i>	4,16	4,22	4,46	4,67	5,13
K Jasa Keuangan dan Asuransi/ <i>Financial and Insurance Activities</i>	1,97	2,01	1,94	1,87	1,91

Lanjutan Tabel/*Continued Table 8.3*

Lapangan Usaha/ <i>Industry</i>		2015	2016	2017	2018 *	2019 **
(1)		(2)	(3)	(4)	(5)	(6)
L	Real Estat/ <i>Real Estate Activities</i>	1,45	1,45	1,44	1,45	1,56
M,N	Jasa Perusahaan/ <i>Business Activities</i>	0,06	0,06	0,06	0,06	0,06
O	Administrasi Pemerintahan, Pertahanan, dan Jaminan Sosial Wajib/ <i>Public Administration and Defence; Compulsory Social Security</i>	3,79	3,83	3,95	4,00	4,36
P	Jasa Pendidikan/ <i>Education</i>	2,28	2,39	2,42	2,44	2,71
Q	Jasa Kesehatan dan Kegiatan Sosial/ <i>Human Health and Social Work Activities</i>	1,07	1,06	1,08	1,11	1,20
R,S,T,U	Jasa Lainnya/ <i>Other Services Activities</i>	0,59	0,62	0,64	0,67	0,73
<b>Produk Domestik Bruto/ Gross Domestic Product</b>		100,00	100,00	100,00	100,00	100,00

Catatan/*Note*: \*Angka Sementara \*\*angka sangat sementara

Sumber/*Source*: PDRB Kabupaten Pasaman Barat/*GRDP of Pasaman Barat*

**Tabel**  
**Table** 12.4

**Laju Pertumbuhan Produk Domestik Regional Bruto Atas Dasar Harga Konstan 2010 Menurut Lapangan Usaha (persen) di Kabupaten Pasaman Barat, 2015–2019**  
**Growth Rate of Gross Regional Domestic Product at 2010 Constant Market Prices by Industry (percent) in Pasaman Barat Regency, 2015–2019**

Lapangan Usaha/Industry	2015	2016	2017	2018 *	2019 **
(1)	(2)	(3)	(4)	(5)	(6)
A Pertanian, Kehutanan, dan Perikanan/ <i>Agriculture, Forestry, and Fishing</i>	4,20	3,06	3,58	5,15	3,66
B Pertambangan dan Penggalian/ <i>Mining and Quarrying</i>	5,95	6,02	4,26	8,18	5,77
C Industri Pengolahan/ <i>Manufacturing</i>	5,54	6,06	4,18	0,34	-3,90
D Pengadaan Listrik dan Gas/ <i>Electricity and Gas</i>	4,11	10,35	3,46	3,49	2,02
E Pengadaan Air; Pengelolaan Sampah, Limbah, dan Daur Ulang/ <i>Water Supply; Sewerage, Waste Management, and Remediation Activities</i>	6,34	6,52	5,66	3,91	5,56
F Konstruksi/ <i>Construction</i>	10,11	8,07	9,09	7,32	8,62
G Perdagangan Besar dan Eceran; Reparasi Mobil dan Sepeda Motor/ <i>Wholesale and Retail Trade; Repair of Motor Vehicles and Motorcycles</i>	6,42	7,28	8,06	7,53	8,07
H Transportasi dan Pergudangan/ <i>Transportation and Storage</i>	8,75	8,80	7,80	7,34	9,46
I Penyediaan Akomodasi dan Makan Minum/ <i>Accommodation and Food Service Activities</i>	6,47	9,66	9,23	7,89	9,64
J Informasi dan Komunikasi/ <i>Information and Communication</i>	9,11	9,43	11,22	9,43	11,87

Lanjutan Tabel/*Continued Table 8.4*

<b>Lapangan Usaha/Industry</b>		<b>2015</b>	<b>2016</b>	<b>2017</b>	<b>2018 *</b>	<b>2019 **</b>
(1)		(2)	(3)	(4)	(5)	(6)
K	Jasa Keuangan dan Asuransi/ <i>Financial and Insurance Activities</i>	5,49	7,77	2,21	1,08	3,25
L	Real Estat/ <i>Real Estate Activities</i>	6,77	5,44	4,75	4,87	7,46
M,N	Jasa Perusahaan/ <i>Business Activities</i>	5,74	5,34	5,68	5,59	6,74
O	Administrasi Pemerintahan, Pertahanan, dan Jaminan Sosial Wajib/ <i>Public Administration and Defence; Compulsory Social Security</i>	5,45	5,26	4,92	6,97	6,28
P	Jasa Pendidikan/ <i>Education</i>	8,20	8,93	7,00	6,47	9,41
Q	Jasa Kesehatan dan Kegiatan Sosial/ <i>Human Health and Social Work Activities</i>	7,07	4,12	8,07	7,64	7,97
R,S,T,U	Jasa Lainnya/ <i>Other Services Activities</i>	5,13	11,55	9,28	9,18	9,94
<b>Produk Domestik Bruto/ Gross Domestic Product</b>		5,70	5,34	5,34	5,24	4,49

Catatan/Note: \*Angka Sementara \*\*angka sangat sementara

Sumber/Source: PDRB Kabupaten Pasaman Barat/GRDP of Pasaman Barat

**Tabel**  
**Table** 12.5

**Produk Domestik Regional Bruto Atas Dasar Harga Berlaku Menurut Jenis Pengeluaran (miliar rupiah) di Kabupaten Pasaman Barat, 2015–2019**  
**Gross Regional Domestic Product at Current Market Prices by Type of Expenditure (billion rupiahs) in Pasaman Barat Regency, 2015–2019**

<b>Jenis Pengeluaran</b> <i>Type of Expenditure</i>	<b>2015</b>	<b>2016</b>	<b>2017*</b>	<b>2018*</b>	<b>2019**</b>
(1)	(2)	(3)	(4)	(5)	(6)
Pengeluaran Konsumsi Rumah Tangga <i>Household Consumption Expenditure</i>	6 432.70	6 956.84	7 484.95	8 106.14	8 805.28
Pengeluaran Konsumsi LNPRT <i>NPISH Consumption Expenditure</i>	140.07	153.17	157.03	170.01	199.65
Pengeluaran Konsumsi Pemerintah <i>Government Consumption Expenditure</i>	1 148.09	1 229.02	1 270.46	1 363.09	1 494.01
Pembentukan Modal Tetap Bruto <i>Gross Fixed Capital Formation</i>	3 613.52	3 946.80	4 182.24	4 450.93	4 821.87
Perubahan Inventori <i>Changes in Inventories</i>	- 0.41	18.00	0.81	0.53	- 4.27
Net Ekspor Barang dan Jasa/ <i>Exports of Goods and Services</i>	378.96	490.42	604.20	516.53	84.45
<b>Produk Domestik Bruto/Gross Domestic Product</b>	<b>11 712.94</b>	<b>12 794.25</b>	<b>13 699.70</b>	<b>14 607.23</b>	<b>15 400.99</b>

Catatan/Note: \*Angka Sementara \*\*angka sangat sementara - data belum tersedia

Sumber/Source: PDRB Kabupaten Pasaman Barat/GRDP of Pasaman Barat

**Tabel**  
**Table** 12.6

**Produk Domestik Regional Bruto Atas Dasar Harga Konstan 2010 Menurut Jenis Pengeluaran (miliar rupiah) di Kabupaten Pasaman Barat, 2015–2019**  
**Gross Regional Domestic Product at 2010 Constant Market Prices by Type of Expenditure (billion rupiahs) in Pasaman Barat Regency, 2015–2019**

<b>Jenis Pengeluaran</b> <b>Type of Expenditure</b>	<b>2015</b>	<b>2016</b>	<b>2017</b>	<b>2018*</b>	<b>2019**</b>
(1)	(2)	(3)	(4)	(5)	(6)
Pengeluaran Konsumsi Rumah Tangga <i>Household Consumption Expenditure</i>	4 871.32	5 087.39	5 373.59	5 637.31	5 885.63
Pengeluaran Konsumsi LNPR <i>NPISH Consumption Expenditure</i>	109.59	114.53	119.17	126.60	143.16
Pengeluaran Konsumsi Pemerintah <i>Government Consumption Expenditure</i>	844.50	855.13	848.72	887.70	932.45
Pembentukan Modal Tetap Bruto <i>Gross Fixed Capital Formation</i>	2 733.62	2 922.79	3 045.06	3 141.72	3 283.81
Perubahan Inventori <i>Changes in Inventories</i>	- 0.34	13.61	0.57	0.37	<b>- 2.83</b>
Net Ekspor Barang dan Jasa/ <i>Exports of Goods and Services</i>	799.14	864.16	997.28	1 135.06	<b>1 177.28</b>
<b>Produk Domestik Bruto/Gross Domestic Product</b>	<b>9 357.82</b>	<b>9 857.62</b>	<b>10 384.39</b>	<b>10 928.77</b>	<b>11 419.50</b>

Catatan/Note: \*Angka Sementara \*\*angka sangat sementara - data belum tersedia

Sumber/Source: PDRB Kabupaten Pasaman Barat/GRDP of Pasaman Barat



**Tabel**  
**Table** 12.7**Distribusi PDRB Atas Dasar Harga Berlaku Menurut  
Pengeluaran di Kabupaten Pasaman Barat, 2015–2019**  
*Percentage Distribution of GRDP at Current Price by  
Expenditure in Pasaman Barat Regency, 2015–2019*

<b>Jenis Pengeluaran</b> <i>Type of Expenditure</i>	<b>2015</b>	<b>2016</b>	<b>2017</b>	<b>2018*</b>	<b>2019**</b>
(1)	(2)	(3)	(4)	(5)	(6)
Pengeluaran Konsumsi Rumah Tangga <i>Household Consumption Expenditure</i>	54.92	54.37	54.64	55.49	57.17
Pengeluaran Konsumsi LNPR T <i>NPISH Consumption Expenditure</i>	1.20	1.20	1.15	1.16	1.30
Pengeluaran Konsumsi Pemerintah <i>Government Consumption Expenditure</i>	9.80	9.61	9.27	9.33	9.70
Pembentukan Modal Tetap Bruto <i>Gross Fixed Capital Formation</i>	30.85	30.85	30.53	30.47	31.31
Perubahan Inventori <i>Changes in Inventories</i>	0.00	0.14	0.01	0.00	<b>-0.03</b>
Net Ekspor Barang dan Jasa/ <i>Exports of Goods and Services</i>	3.23	3.83	4.40	3.55	<b>0.55</b>
<b>Produk Domestik Bruto/ Gross Domestic Product</b>	<b>100.00</b>	<b>100.00</b>	<b>100.00</b>	<b>100.00</b>	<b>100.00</b>

Catatan/Note: \*Angka Sementara \*\*angka sangat sementara - data belum tersedia

Sumber/Source: PDRB Kabupaten Pasaman Barat/GRDP of Pasaman Barat

**Tabel**  
**Table** 12.8

**Laju Pertumbuhan PDRB Atas Dasar Harga Konstan Menurut Pengeluaran di Kabupaten Pasaman Barat, 2015–2019**  
**Grow Rate of GRDP at Constant Price by Expenditure in Pasaman Barat Regency, 2015–2019**

<b>Jenis Pengeluaran</b> <b>Type of Expenditure</b>	<b>2015</b>	<b>2016</b>	<b>2017</b>	<b>2018*</b>	<b>2019**</b>
(1)	(2)	(3)	(4)	(5)	(6)
Pengeluaran Konsumsi Rumah Tangga <i>Household Consumption Expenditure</i>	4.43	4.44	5.63	4.91	4.40
Pengeluaran Konsumsi LNPRT <i>NPISH Consumption Expenditure</i>	3.12	4.52	4.05	6.24	13.08
Pengeluaran Konsumsi Pemerintah <i>Government Consumption Expenditure</i>	10.45	1.26	-0.75	4.59	5.04
Pembentukan Modal Tetap Bruto <i>Gross Fixed Capital Formation</i>	4.30	6.92	4.18	3.17	4.52
Perubahan Inventori <i>Changes in Inventories</i>	-	-	-	-	-
Net Ekspor Barang dan Jasa/ <i>Exports of Goods and Services</i>	-	-	-	-	-
<b>Produk Domestik Bruto/ <i>Gross Domestic Product</i></b>	<b>5.70</b>	<b>5.34</b>	<b>5.34</b>	<b>5.24</b>	<b>4.49</b>

Catatan/Note: \*Angka Sementara \*\*angka sangat sementara - data belum tersedia

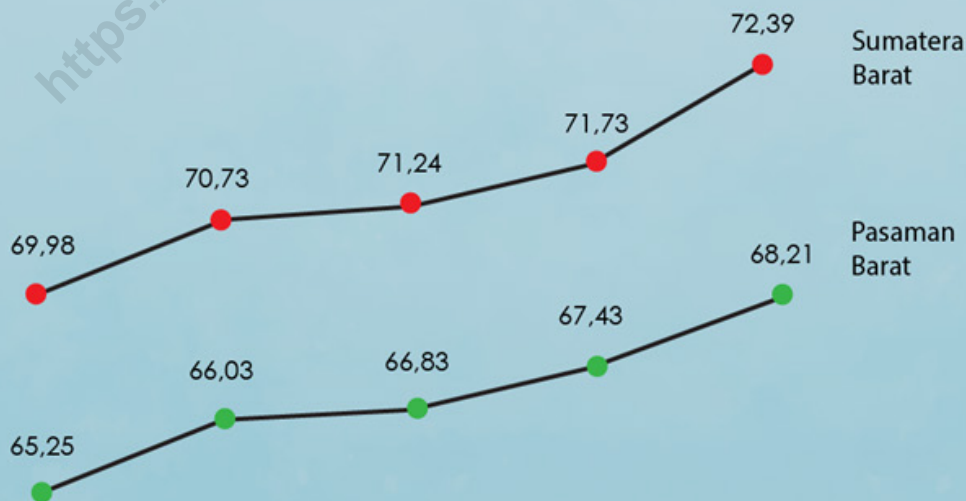
Sumber/Source: PDRB Kabupaten Pasaman Barat/GRDP of Pasaman Barat



Kabupaten Pasaman Barat adalah Kabupaten dengan jumlah penduduk terbanyak ke-4 di Sumatera Barat



Perkembangan IPM Kabupaten Pasaman Barat,  
2015-2019



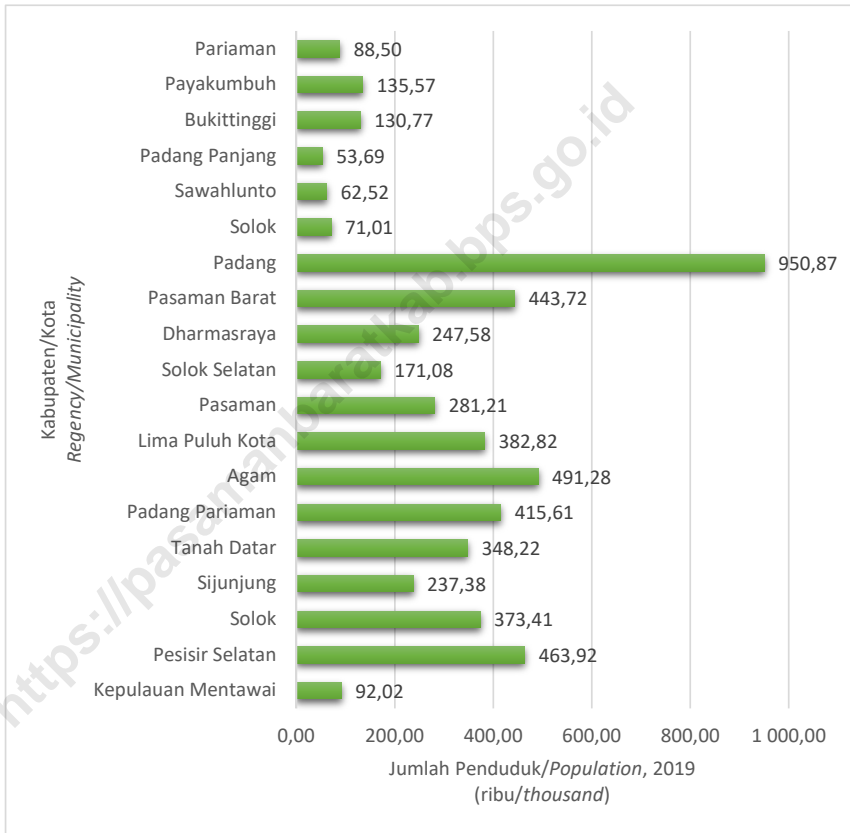


**PENJELASAN TEKNIS****TECHNICAL NOTES**

1. Rasio ketergantungan adalah Perbandingan antara jumlah penduduk berumur 0-14 tahun, ditambah dengan jumlah penduduk 65 tahun keatas dibandingkan dengan jumlah penduduk usia 15-64 tahun. Rasio ketergantungan (dependency ratio) dapat digunakan sebagai indikator yang secara kasar dapat menunjukkan keadaan ekonomi suatu daerah apakah tergolong daerah maju atau daerah yang sedang berkembang.
  2. IPM merupakan indikator penting untuk mengukur keberhasilan dalam upaya membangun kualitas hidup manusia (masyarakat/penduduk). IPM dapat menentukan peringkat atau level pembangunan suatu wilayah/daerah. Bagi Indonesia, IPM merupakan data strategis karena selain sebagai ukuran kinerja Pemerintah, IPM juga digunakan sebagai salah satu alokator penentuan Dana Alokasi Umum (DAU).
1. *The dependency ratio is a comparison between the total population aged 0-14 years, plus the number of population aged 65 years or older compared with the population aged 15-64 years. The dependency ratio can be used to indicate whether the economic situation of a region classified as developed areas or region that are developing.*
  2. *HDI is an important indicator for measuring success in the effort to build the quality of human life (community/population). IPM can rank or level of development of an area/region. For Indonesia, the HDI is strategic because in addition to the data as a measure of the performance of the Government, IPM is also used as an allocator of determining the General Allocation Fund (DAU).*

**Gambar** 13.1  
**Figures**

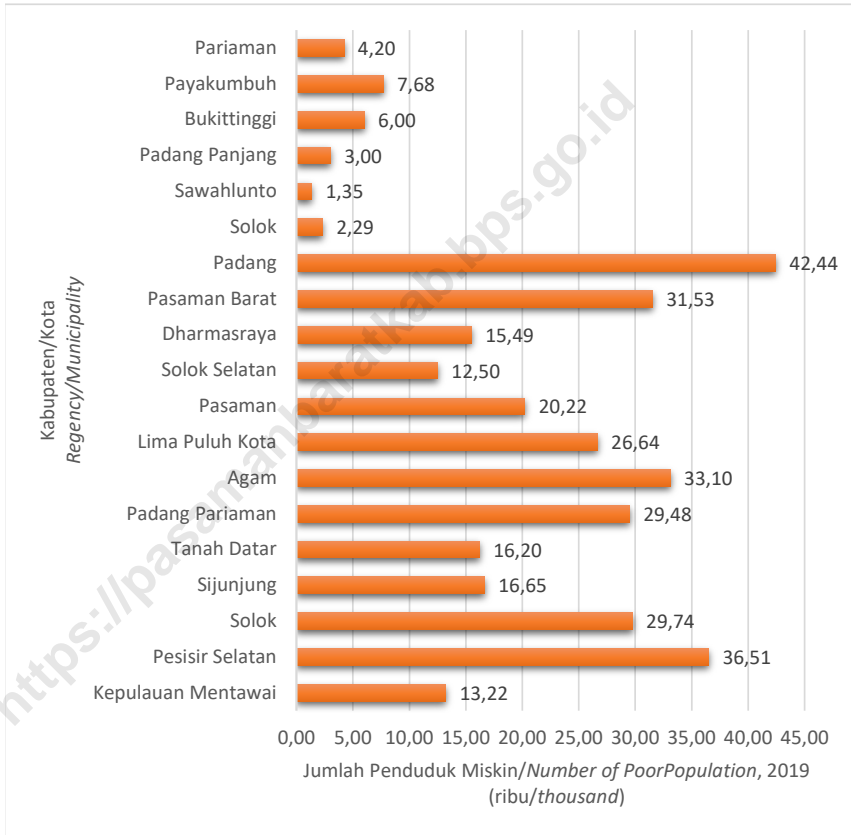
**Jumlah Penduduk Menurut Kabupaten/Kota di Provinsi Sumatera Barat (ribu), 2019**  
**Population by Regency/Municipality in Sumatera Barat Province (thousands), 2019**



Sumber/Source: Publikasi Sumatera Barat Dalam Angka/Publication of Sumatera Barat Province in Figures

**Gambar** 13.2  
**Figures**

**Jumlah Penduduk Miskin Menurut Kabupaten/Kota di Provinsi Sumatera Barat (ribu), 2019**  
**Number of Poor Population by Regency/Municipality in Sumatera Barat Province (thousand), 2019**



Sumber/Source: Publikasi Sumatera Barat Dalam Angka/Publication of Sumatera Barat Province in Figures



**Tabel**  
**Table** 13.1

**Jumlah Penduduk Menurut Kabupaten/Kota di Provinsi Sumatera Barat, 2015–2019**  
**Population by Regency/Municipality in Sumatera Barat Province, 2015–2019**

<b>Kabupaten/Kota Regency/Municipality</b>	<b>2015</b>	<b>2016</b>	<b>2017</b>	<b>2018</b>	<b>2019</b>
(1)	(2)	(3)	(4)	(5)	(6)
<b>Kabupaten/Regency</b>					
1. Kepulauan Mentawai	85 295	86 981	88 692	90 373	92 021
2. Pesisir Selatan	450 186	453 822	457 285	460 716	463 923
3. Solok	363 684	366 213	368 691	371 105	373 414
4. Sijunjung	222 512	226 300	230 104	233 810	237 376
5. Tanah Datar	344 828	345 706	346 578	347 407	348 219
6. Padang Pariaman	406 076	408 612	411 003	413 272	415 613
7. Agam	476 881	480 722	484 288	487 914	491 282
8. Lima Puluh Kota	368 985	372 568	376 072	379 514	382 817
9. Pasaman	269 883	272 804	275 728	378 480	281 211
10. Solok Selatan	159 796	162 724	165 603	168 411	171 075
11. Dharmasraya	223 112	229 313	235 476	241 571	247 579
12. Pasaman Barat	410 307	418 785	427 295	435 612	443 722
<b>Kota/Municipality</b>					
71. Padang	902 413	914 968	927 011	939 112	950 871
72. Solok	66 106	67 307	68 602	69 776	71 010
73. Sawahlunto	60 186	60 778	61 398	61 898	62 524
74. Padang Panjang	50 883	51 712	52 422	52 994	53 693
75. Bukittinggi	122 621	124 715	126 804	128 783	130 773
76. Payakumbuh	127 826	129 807	131 819	133 703	135 573
77. Pariaman	84 709	85 691	86 618	87 626	88 501
<b>Sumatera Barat</b>	<b>5 196 289</b>	<b>5 259 528</b>	<b>5 321 489</b>	<b>5 382 077</b>	<b>5 441 197</b>

Sumber/Source: Publikasi Sumatera Barat Dalam Angka/Publication of Sumatera Barat Province in Figures

**Tabel** 13.2  
**Table**

**Laju Pertumbuhan Produk Domestik Regional Bruto Atas Dasar Harga Konstan 2010 Menurut Kabupaten/Kota di Provinsi Sumatera Barat (persen), 2015–2019**  
**Rate of Growth of Gross Regional Domestic Products at Constant 2010 Prices by Regency/Municipality in Sumatera Barat Province (percent), 2015–2019**

Kabupaten/Kota Regency/Municipality	2015	2016	2017	2018 <sup>x</sup>	2019 <sup>xx</sup>
(1)	(2)	(3)	(4)	(5)	(6)
<b>Kabupaten/Regency</b>					
1. Kepulauan Mentawai	5,20	5,02	5,12	4,91	4,76
2. Pesisir Selatan	5,73	5,33	5,41	5,35	4,81
3. Solok	5,44	5,31	5,32	5,22	5,07
4. Sijunjung	5,69	5,26	5,26	5,09	4,83
5. Tanah Datar	5,33	5,03	5,11	5,07	5,01
6. Padang Pariaman	6,14	5,52	5,58	5,46	2,51
7. Agam	5,52	5,51	5,43	5,26	4,81
8. Lima Puluh Kota	5,61	5,32	5,33	5,26	5,10
9. Pasaman	5,34	5,07	5,08	5,00	4,84
10. Solok Selatan	5,35	5,14	5,15	5,03	4,89
11. Dharmasraya	5,75	5,42	5,44	5,31	4,98
12. Pasaman Barat	5,70	5,34	5,34	5,24	4,49
<b>Kota/Municipality</b>					
71. Padang	6,41	6,17	6,23	6,09	5,68
72. Solok	5,97	5,76	5,76	5,68	5,53
73. Sawahlunto	6,03	5,72	5,74	5,52	5,34
74. Padang Panjang	5,91	5,80	5,80	5,73	5,59
75. Bukittinggi	6,14	6,05	6,08	6,02	5,88
76. Payakumbuh	6,19	6,08	6,12	6,05	5,92
77. Pariaman	5,79	5,59	5,61	5,50	5,33
<b>Sumatera Barat</b>	<b>5,53</b>	<b>5,27</b>	<b>5,30</b>	<b>5,16</b>	<b>5,05</b>

Catatan/Note: <sup>x</sup>Angka Sementara/Preliminary Figures

<sup>xx</sup>Angka Sangat Sementara/Very Preliminary Figures

Sumber/Source: Publikasi Sumatera Barat Dalam Angka/Publication of Sumatera Barat Province in Figures

**Tabel** 13.3  
**Table**

**Jumlah Penduduk Miskin Menurut Kabupaten/Kota di Provinsi Sumatera Barat (ribu), 2015–2019**  
**Number of Poor Population by Regency/Municipality in Sumatera Barat Province (thousand), 2015–2019**

Kabupaten/Kota Regency/Municipality	2015	2016	2017	2018	2019
(1)	(2)	(3)	(4)	(5)	(6)
<b>Kabupaten/Regency</b>					
1. Kepulauan Mentawai	13,16	13,09	12,95	12,99	13,22
2. Pesisir Selatan	38,13	35,86	35,53	34,92	36,51
3. Solok	36,42	34,06	33,33	32,89	29,74
4. Sijunjung	17,52	17,12	16,83	16,55	16,65
5. Tanah Datar	20,05	19,63	19,27	18,48	16,20
6. Padang Pariaman	35,87	36,34	34,70	33,20	29,48
7. Agam	36,06	37,55	36,57	32,92	33,10
8. Lima Puluh Kota	28,76	28,57	26,93	26,47	26,64
9. Pasaman	21,88	20,83	20,38	20,31	20,22
10. Solok Selatan	11,95	11,91	11,89	11,85	12,50
11. Dharmasraya	15,89	16,24	15,63	15,42	15,49
12. Pasaman Barat	32,34	30,76	30,85	31,83	31,53
<b>Kota/Municipality</b>					
71. Padang	44,43	42,56	43,75	44,04	42,44
72. Solok	2,72	2,59	2,50	2,29	2,29
73. Sawahlunto	1,34	1,34	1,23	1,48	1,35
74. Padang Panjang	3,44	3,47	3,22	3,11	3,00
75. Bukittinggi	6,54	6,81	6,75	6,32	6,00
76. Payakumbuh	8,51	8,35	7,72	7,69	7,68
77. Pariaman	4,58	4,47	4,49	4,40	4,20
<b>Sumatera Barat</b>	<b>379,59</b>	<b>371,55</b>	<b>364,51</b>	<b>357,13</b>	<b>348,22</b>

Sumber/Source: Publikasi Sumatera Barat Dalam Angka/Publication of Sumatera Barat Province in Figures

**Tabel**  
**Table** 13.4**Indeks Pembangunan Manusia Menurut Kabupaten/Kota  
di Provinsi Sumatera Barat, 2015–2019**  
*Human Development Index by Regency/Municipality in  
Sumatera Barat Province, 2015–2019*

Kabupaten/Kota Regency/Municipality	2015	2016	2017	2018	2019
(1)	(2)	(3)	(4)	(5)	(6)
<b>Kabupaten/Regency</b>					
1. Kepulauan Mentawai	57,41	58,27	59,25	60,28	61,26
2. Pesisir Selatan	68,07	68,39	68,74	69,40	70,08
3. Solok	67,12	67,67	67,86	68,60	69,08
4. Sijunjung	65,30	66,01	66,60	66,97	67,66
5. Tanah Datar	69,49	70,11	70,37	71,25	72,14
6. Padang Pariaman	68,04	68,44	68,90	69,71	70,59
7. Agam	69,84	70,36	71,10	71,70	72,37
8. Lima Puluh Kota	67,65	68,37	68,69	69,17	69,67
9. Pasaman	64,01	64,57	64,94	65,60	66,46
10. Solok Selatan	67,09	67,47	67,81	68,45	68,94
11. Dharmasraya	69,84	70,25	70,40	70,86	71,52
12. Pasaman Barat	65,26	66,03	66,83	67,43	68,21
<b>Kota/Municipality</b>					
71. Padang	80,36	81,06	81,58	82,25	82,68
72. Solok	76,83	77,07	77,44	77,89	78,38
73. Sawahlunto	69,87	70,67	71,13	71,72	72,39
74. Padang Panjang	75,98	76,50	77,01	77,30	78,00
75. Bukittinggi	78,72	79,11	79,80	80,11	80,71
76. Payakumbuh	77,42	77,56	77,91	78,23	78,95
77. Pariaman	74,98	75,44	75,71	76,26	76,70
<b>Sumatera Barat</b>	<b>69,98</b>	<b>70,73</b>	<b>71,24</b>	<b>71,73</b>	<b>72,39</b>

Sumber/Source: Publikasi Sumatera Barat Dalam Angka/Publication of Sumatera Barat Province in Figures

**Tabel** 13.5  
**Table**

**Rata-Rata Pengeluaran per Kapita Sebulan Makanan dan Bukan Makanan Menurut Kabupaten/Kota di Provinsi Sumatera Barat (ribu), 2018 dan 2019**  
**Monthly Average of Food and Non-Food Expenditure per Capita by Regency/Municipality in Sumatera Barat Province (thousands), 2018 and 2019**

Kabupaten/Kota Regency/Municipality	Makanan/Food		Bukan Makanan Non Food		Jumlah/Total	
	2018	2019	2018	2019	2018	2019
(1)	(2)	(3)	(4)	(5)	(6)	(7)
<b>Kabupaten/Regency</b>						
1. Kepulauan Mentawai	613,69	520,95	325,69	303,65	939,38	824,60
2. Pesisir Selatan	566,36	562,64	423,62	440,66	989,98	1 003,30
3. Solok	583,68	617,38	447,84	466,32	1 031,51	1 083,70
4. Sijunjung	565,41	525,17	483,21	477,42	1 048,62	1 002,60
5. Tanah Datar	563,33	579,27	459,34	458,62	1 022,67	1 037,90
6. Padang Pariaman	579,38	574,62	463,56	496,81	1 042,94	1 071,43
7. Agam	560,53	561,3	433,49	444,86	994,02	1 006,16
8. Lima Puluh Kota	559,40	591,61	434,51	405,05	993,91	996,66
9. Pasaman	494,09	533,38	329,25	448,31	823,34	981,69
10. Solok Selatan	570,67	570,47	488,93	501,51	1 059,59	1 071,97
11. Dharmasraya	621,16	634,18	538,04	603,64	1 159,20	1 237,82
12. Pasaman Barat	546,95	556,93	416,28	394,42	963,23	951,35
<b>Kota/Municipality</b>						
71. Padang	735,19	712,12	910,14	867,84	1 645,33	1 579,96
72. Solok	650,24	698,66	677,17	706,64	1 327,40	1 405,29
73. Sawahlunto	622,66	601,36	554,88	595,00	1 177,53	1 196,36
74. Padang Panjang	665,32	670,63	661,02	886,01	1 326,34	1 556,64
75. Bukittinggi	686,86	750,46	767,41	882,38	1 454,27	1 632,84
76. Payakumbuh	674,29	734,50	651,12	697,35	1 325,40	1 431,85
77. Pariaman	676,11	660,80	604,39	650,02	1 280,50	1 310,83
<b>Sumatera Barat</b>	<b>604,87</b>	<b>609,26</b>	<b>543,76</b>	<b>555,62</b>	<b>1 148,63</b>	<b>1 164,88</b>

Sumber/Source: Publikasi Sumatera Barat Dalam Angka/Publication of Sumatera Barat Province in Figures

**Tabel**  
**Table** 13.6

**Persentase Rata-Rata Pengeluaran per Kapita Sebulan Makanan dan Bukan Makanan Menurut Kabupaten/Kota di Provinsi Sumatera Barat, 2018 dan 2019**  
**Percentage of Monthly Average of Food and Non-Food Expenditure per Capita by Regency/Municipality in Sumatera Barat Province, 2018 and 2019**

Kabupaten/Kota Regency/Municipality	Makanan/Food		Bukan Makanan Non Food		Jumlah/Total	
	2018	2019	2018	2019	2018	2019
(1)	(2)	(3)	(4)	(5)	(6)	(7)
<b>Kabupaten/Regency</b>						
1. Kepulauan Mentawai	65,33	63,18	34,67	36,82	100,00	100,00
2. Pesisir Selatan	57,21	56,08	42,79	43,92	100,00	100,00
3. Solok	56,58	56,97	43,42	43,03	100,00	100,00
4. Sijunjung	53,92	52,38	46,08	47,62	100,00	100,00
5. Tanah Datar	55,08	55,81	44,92	44,19	100,00	100,00
6. Padang Pariaman	55,55	53,63	44,45	46,37	100,00	100,00
7. Agam	56,39	55,79	43,61	44,21	100,00	100,00
8. Lima Puluh Kota	56,28	59,36	43,72	40,64	100,00	100,00
9. Pasaman	60,01	54,33	39,99	45,67	100,00	100,00
10. Solok Selatan	53,86	53,22	46,14	46,78	100,00	100,00
11. Dharmasraya	53,59	51,23	46,41	48,77	100,00	100,00
12. Pasaman Barat	56,78	58,54	43,22	41,46	100,00	100,00
<b>Kota/Municipality</b>						
71. Padang	44,68	45,07	55,32	54,93	100,00	100,00
72. Solok	48,99	49,72	51,01	50,28	100,00	100,00
73. Sawahlunto	52,88	50,27	47,12	49,73	100,00	100,00
74. Padang Panjang	50,16	43,08	49,84	56,92	100,00	100,00
75. Bukittinggi	47,23	45,96	52,77	54,04	100,00	100,00
76. Payakumbuh	50,87	51,30	49,13	48,70	100,00	100,00
77. Pariaman	52,80	50,41	47,20	49,59	100,00	100,00
<b>Sumatera Barat</b>	<b>52,66</b>	<b>52,30</b>	<b>47,34</b>	<b>47,70</b>	<b>100,00</b>	<b>100,00</b>

Sumber/Source: Publikasi Sumatera Barat Dalam Angka/Publication of Sumatera Barat Province in Figures

**Tabel 13.7** Penduduk dan Rasio Jenis Kelamin Menurut Kabupaten/ Kota di Provinsi Sumatera Barat, 2019  
*Population and Population Sex Ratio by Regency/ Municipality in Sumatera Barat Province, 2019*

Kabupaten/Kota <i>Regency/Municipality</i>	Penduduk Menurut Jenis Kelamin <i>Population by Sex</i>			Rasio Jenis Kelamin <i>Population Sex Ratio</i>
	Laki-Laki <i>Male</i>	Perempuan <i>Female</i>	Jumlah <i>Total</i>	
(1)	(2)	(3)	(4)	(5)
<b>Kabupaten/Regency</b>				
1. Kepulauan Mentawai	47 916	44 105	92 021	108,64
2. Pesisir Selatan	230 308	233 615	463 923	98,58
3. Solok	184 812	188 602	373 414	97,99
4. Sijunjung	119 011	118 365	237 376	100,55
5. Tanah Datar	170 272	177 947	348 219	95,69
6. Padang Pariaman	204 780	210 833	415 613	97,13
7. Agam	241 877	249 405	491 282	96,98
8. Lima Puluh Kota	190 298	192 519	382 817	98,85
9. Pasaman	139 576	141 635	281 211	98,55
10. Solok Selatan	86 394	84 681	171 075	102,02
11. Dharmasraya	128 401	119 178	247 579	107,74
12. Pasaman Barat	224 517	219 205	443 722	102,42
<b>Kota/Municipality</b>				
71. Padang	475 656	475 215	950 871	100,09
72. Solok	35 286	35 724	71 010	98,77
73. Sawahlunto	31 129	31 395	62 524	99,15
74. Padang Panjang	26 821	26 872	53 693	99,81
75. Bukittinggi	63 519	67 254	130 773	94,45
76. Payakumbuh	67 486	68 087	135 573	99,12
77. Pariaman	43 713	44 788	88 501	97,60
<b>Sumatera Barat</b>	<b>2 711 772</b>	<b>2 729 425</b>	<b>5 441 197</b>	<b>99,35</b>

Sumber/Source: Publikasi Sumatera Barat Dalam Angka/Publication of Sumatera Barat Province in Figures

# DATA

## MENCERDASKAN BANGSA

*Enlighten The Nation*



**BADAN PUSAT STATISTIK  
KABUPATEN PASAMAN BARAT  
BPS-STATISTICS OF PASAMAN BARAT REGENCY**

Jalan Pertanian Padang Tujuh Pasaman Barat  
Telp.: (0753) 7465195  
Homepage: <http://pasamanbaratkab.bps.go.id>,  
E-mail: [bps1312@bps.go.id](mailto:bps1312@bps.go.id)

ISSN 2654-962X



9 772654 962003