

KABUPATEN SOLOK SELATAN
DALAM ANGKA
SOLOK SELATAN REGENCY IN FIGURES

2020



**BADAN PUSAT STATISTIK
KABUPATEN SOLOK SELATAN**
BPS-Statistics of Solok Selatan Regency



KABUPATEN SOLOK SELATAN
DALAM ANGKA

SOLOK SELATAN REGENCY IN FIGURES

2020

KABUPATEN SOLOK SELATAN DALAM ANGKA
Solok Selatan Regency in Figures
2020

Penyediaan Data untuk Perencanaan Pembangunan
Delivering Data to inform Development Planning

ISBN: 978-602-1391-693

No. Publikasi/*Publication Number*: 13100.2002

Katalog /*Catalog*: 1102002.1310

Ukuran Buku/*Book Size*: 14,8 cm x 21 cm

Jumlah Halaman/*Number of Pages* : xxxii+ 245 hal/*pages*

Naskah/*Manuscript*:

BPS Kabupaten Solok Selatan

BPS-Statistics of Solok Selatn Regency

Penyunting/*Editor*:

BPS Kabupaten Solok Selatan

BPS-Statistics of Solok Selatn Regency

Gambar Kover/*Cover Design*:

Seksi Integrasi Pengolahan dan Diseminasi Statistik

Section of Integration Processing and Statistics Dissemination

Ilustrasi Kover/*Cover Illustration*:

Gerbang Saribu Rumah Gadang

Gate of Saribu Rumah Gadang

Diterbitkan oleh/*Published by*:

©BPS Kabupaten Solok Selatan/*BPS-Statistics of Solok Selatan Regency*

Dicetak oleh/*Printed by*:

CV. Sarana Multi Abadi (Cetakan I/*Edition I*)

Sumber Foto/*Photo Source*:

Humas Bupati Kabupaten Solok Selatan

Regents Public Relations of Solok Selatan Regency

Sumber Ilustrasi/*Graphic by*:

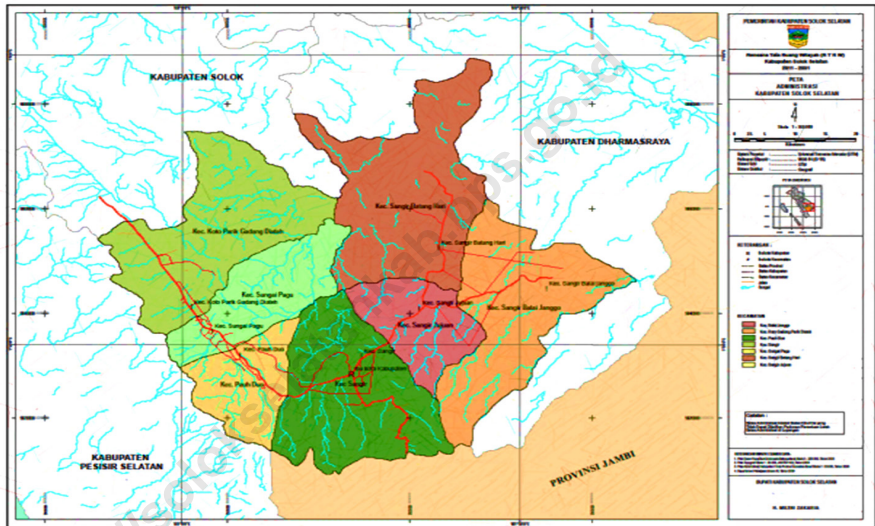
freepik.com

flaticon.com

Dilarang mengumumkan, mendistribusikan, mengomunikasikan, dan/atau menggandakan sebagian atau seluruh isi buku ini untuk tujuan komersil tanpa izin tertulis dari Badan Pusat Statistik Kabupaten Solok Selatan

Prohibited to announce, distribute, communicate, and/or copy part or all of this book for commercial purpose without permission from BPS-Statistics of Solok Selatan Regency

PETA WILAYAH KABUPATEN SOLOK SELATAN MAP OF SOLOK SELATAN REGENCY



KEPALA BPS KABUPATEN SOLOK SELATAN
CHIEF STATISTICIAN OF SOLOK SOLOK SELATAN REGENCY



Abdul Razi, S.Si



KATA PENGANTAR

Kabupaten Solok Selatan Dalam Angka 2020 merupakan publikasi yang memuat data dari berbagai bidang, baik yang berhubungan dengan kondisi geografis daerah, aspek pemerintahan, kependudukan maupun yang berkaitan dengan karakteristik sosial ekonomi masyarakat.

Publikasi ini diterbitkan setiap tahunnya oleh Badan Pusat Statistik Kabupaten Solok Selatan. Kepada semua pihak yang telah memberikan bantuan dan kerjasamanya dalam penyusunan buku ini, kami ucapkan terima kasih yang setulus-tulusnya, semoga publikasi ini bermanfaat bagi pengguna data.

Meskipun publikasi ini telah disiapkan dengan sebaik-baiknya, kami menyadari masih ada kesalahan dan kekurangan yang mungkin ditemui. Oleh karena itu sangat diharapkan kritikan dan saran untuk perbaikan penerbitan selanjutnya.

Padang Aro, 28 February 2020
Badan Pusat Statistik Kabupaten Solok Selatan

Kepala

ABDUL RAZI



PREFACE

The “ 2020 Solok Selatan Regency in figures “ is publication contains data on various fields. It is intended to provide information on the geographic condition, government, and general socio economic condition of the population in Solok Selatan Regency.

This publication is a continuation of the previous publication prepared by BPS – Statistic of Solok Selatan Regency. To whom involved in supporting this publication we would like to express our sincerest appreciation and gratitude.

Although this publication has been prepared for a better publication than the previous ones, it is realized that there are still some weaknesses. Suggestions and criticism for improving this Year Book are always welcome.

*Padang Aro, February 28th 2020
Chief Statistician Of
BPS of Solok Selatan Regenc*

ABDUL RAZI

DAFTAR ISI / CONTENTS

	Halaman <i>Page</i>
Kata Pengantar/ <i>Preface</i>	vii
Daftar Isi/ <i>Contents</i>	ix
Daftar Tabel/ <i>List of Tables</i>	xi
Daftar Gambar/ <i>List of Figures</i>	xxv
Penjelasan Umum/ <i>Explanatory Notes</i>	xxvii
Daftar Singkatan/ <i>List of Abbreviations</i>	xxix
Statistik Kunci/ <i>Key Statistics</i>	xxxii
1. Geografi dan Iklim/ <i>Geography and Climate</i>	1
2. Pemerintahan/ <i>Government</i>	13
3. Penduduk dan Ketenagakerjaan/ <i>Population and Employment</i>	73
4. Sosial dan Kesejahteraan Rakyat/ <i>Social and Welfare</i>	79
5. Pertanian, Kehutanan, Peternakan, dan Perikanan/ <i>Agriculture, Forestry, Livestock, and Fishery</i>	145
6. Industri Manufaktur/ <i>Manufacturing Industry</i>	191
7. Pariwisata/ <i>Tourism</i>	203
8. Sistem Neraca Regional/ <i>System of Regional Accounts</i>	209
8. Perbandingan Antar Kabupaten/Kota/Regency/Municipal Comparison	233

DAFTAR TABEL/LIST OF TABLES

	Halaman <i>Page</i>
1. GEOGRAFI DAN IKLIM/GEOGRAPHY AND CLIMATE	1
1.1 KEADAAN GEOGRAFI/GEOGRAPHY CONDITION.....	7
1.1.1 Luas Daerah dan Jumlah Pulau Menurut Kecamatan di Kabupaten Solok Selatan, 2019..... <i>Total Area and Number of Islands by Subdistrict in Solok Selatan Regency, 2019</i>	7 7
1.1.2 Tinggi Wilayah dan Jarak ke Ibu Kota Menurut Kecamatan di Kabupaten Solok Selatan, 2019..... <i>Area by regency/municipality in Sumatera Barat 2019.....</i>	9 9
1.1.3 Luas Daerah Kabupaten / Kota Se-Sumatera Barat 2019..... <i>Area by regency/municipality in Sumatera Barat 2019.....</i>	11 11
1.1.4 Sungai-sungai dan lokasinya, 2019..... <i>Rivers and their locations, 2019.....</i>	12 12
2. PEMERINTAHAN/GOVERNMENT	13
2.1 WILAYAH ADMINISTRATIF.....	18
ADMINISTRATIVE AREA	18
2.1.1 Jumlah Desa/Kelurahan Menurut Kecamatan, 2015 – 2019..... <i>Number of Villages1/Kelurahan by Subdistrict, 2015 - 2019.....</i>	18 18
2.1.2 Jumlah Jorong Menurut Kecamatan 2015 - 2019..... <i>Number of Sub Tradition Entities by Subdistrict 2015 - 2019.....</i>	19 19
2.1.3 Daftar Nama Nagari dan Jorong Menurut Kecamatan 2019..... <i>List of Traditional Entities and Sub Traditional Entities by Subdistrict 2019.....</i>	20 20
2.2 SUMBER DAYA MANUSIA.....	33
HUMAN RESOURCES	33
2.2.1 Jumlah Pegawai Negeri Sipil Menurut Jabatan dan Jenis Kelamin, Desember 2018 dan Desember 2019..... <i>Number of Civil Servants by Occupation and Sex, Desember 2018 dan Desember 2019</i>	33 33
2.2.2 Jumlah Pegawai Negeri Sipil Menurut Tingkat Pendidikan dan	

	Halaman Page
Jenis Kelamin Desember 2018 dan Desember 2019	35
<i>Number of Civil Servants by Educational Level and Sex December 2018 and December 2019</i>	35
2.2.3 Jumlah Pegawai Negeri Sipil Menurut Tingkat Kepangkatan dan Jenis Kelamin Desember 2018 dan Desember 2019	37
<i>Number of Civil Servants by Hierarchy and Sex, 2018 and 2019 December 2018 and December 2019</i>	37
2.2.4 Banyaknya Pegawai Negeri Sipil di Lingkungan Pemda Kabupaten Solok Selatan Menurut Jenis Kelamin 2019	39
<i>Number of Civil Servants of Home Affairs Department in Solok Selatan Regency by Sex 2019</i>	39
2.2.5 Banyaknya Pegawai Negeri Sipil di Lingkungan Pemda Kabupaten Solok Selatan Diperinci Menurut Golongan 2019	41
<i>Number of Civil Servants of Home Affairs Department in Solok Selatan Regency by Class 2019</i>	41
2.2.6 Banyaknya Pegawai Negeri Sipil di Lingkungan Pemda Kabupaten Solok Selatan Diperinci Menurut Pendidikan 2019	43
<i>Number of Civil Servants of Home Affairs Department in Solok Selatan Regency by Educational Attainment 2019</i>	43
2.2.7 Banyaknya Pegawai Negeri Sipil di Lingkungan Pemda Kabupaten Solok Selatan Diperinci Menurut Kelompok Umur (Tahun) 2019	45
<i>Number of Civil Servants of Home Affairs Department in Solok Selatan Regency by Age Group (year) 2019</i>	45
2.2.8 Banyaknya Pegawai Negeri Sipil di Lingkungan Pemda Kabupaten Solok Selatan Yang Telah Mengikuti Diklat Perjenjangan 2019	47
<i>Number of Civil Servants of Home Affairs Department in Solok Selatan Regency by Educational and Training Level 2019</i>	47
2.2.9 Banyaknya Pegawai Negeri dan Pegawai Tidak Tetap di Lingkungan Pemerintah Daerah Kabupaten Solok Selatan 2019	49
<i>Number of Civil Servants and Erratic Officer of Home Affairs Department in Solok Selatan Regency 2019</i>	49
2.3 BUPATI DAN DEWAN PERWAKILAN RAKYAT DAERAH	33
<i>REGENTS AND REGIONAL HOUSE OF REPRESENTATIVE</i>	33
2.3.1 Nama - Nama Bupati Kabupaten Solok Selatan	51
<i>Name of Regents of Solok Selatan Regency</i>	51

	Halaman Page
2.3.2 Nama - Nama Ketua DPRD Kabupaten Solok Selatan	52
<i>Name of Heads of Solok Selatan Regency Legislative Assembly</i>	<i>52</i>
2.3.3 Komposisi Keanggotaan DPRD Kabupaten Solok Selatan Periode 2019 - 2024	53
<i>Composition of Legislative Assembly Membership of Solok Selatan Regency, Period of 2019 - 2024</i>	<i>53</i>
2.3.4 Nama - Nama Anggota DPRD Kabupaten Solok Selatan Periode 2019 - 2024 Menurut Komisi.....	54
<i>Name of Assembly Members at Solok Selatan Regency Period of 2019 - 2024 by Commission.....</i>	<i>54</i>
2.3.5 Komposisi Anggota DPRD Kabupaten Solok Selatan Hasil Pemilu 2019 Menurut Tingkat Pendidikan	56
<i>Composition of Assembly Members at Solok Selatan Regency, Resulted by The 2019 General Election by Level of Education.....</i>	<i>56</i>
2.3.6 Jumlah Suara Untuk Pemilihan Keanggotaan DPRD II, DPRD I, dan DPR Pada Pemilihan Umum 2019.....	57
<i>Number of Votes For Electing The Members of Legislative Assembly at Regency /Municipality, Provincial, And National Levels, Resulted by The 2019 General Election</i>	<i>57</i>
2.3.7 Banyaknya Kegiatan/Sidang yang Telah Dilaksanakan DPRD Kabupaten Solok Selatan 2019	58
<i>Number of Convening Activities Implemented by Solok Selatan Regency Legislative Assembly 2019.....</i>	<i>58</i>
2.3.8 Komposisi Anggota DPRD Kabupaten Solok Selatan Hasil Pemilu 2019 Menurut Kelompok Umur	59
<i>Composition of Assembly Members at Solok Selatan Regency, Resulted by The 2019 General Election by Age Group (Year).....</i>	<i>59</i>
2.3.9 Banyaknya Keputusan DPRD Menurut Jenis Keputusan di Kabupaten Solok Selatan , 2015 - 2019	60
<i>Composition of Assembly Members at Solok Selatan Regency, Resulted by The 2019 General Election by Age Group (Year).....</i>	<i>60</i>
2.3.10 Banyaknya Anggota DPRD Menurut Partai Politik dan Jenis Kelamin Kabupaten Solok Selatan 2019.....	61

	<i>Number of Legislative Assembly Membership of Solok Selatan Regency by Political Party and Sex, 2019</i>	61
2.4	PENYULUHAN, BERITA, SERTIFIKAT TANAH, DAN PEMERIKSAAN	62
	OUTREACH, NEWS, LAND CERTIFICATES, AND INSPECTIONS	62
2.4.1	Banyak Penerangan / Penyuluhan yang Dilaksanakan Setiap Bulan di tahun 2019	62
	<i>Number of Information Dissemination Conducted Monthly in Year 2019</i>	62
2.4.2	Banyaknya Berita Tentang Kabupaten Solok Selatan yang Dimuat Surat Kabar Daerah dan Nasional 2019	63
	<i>Frequency of Solok Selatan Regency Written on National and Local News 2019</i>	64
2.4.3	Banyaknya Sertifikat Tanah yang Dikeluarkan Menurut Jenis Hak Atas Tanah dan Bulan di Kabupaten Solok Selatan 2019.....	64
2.4.4	Pelaksanaan Pemeriksaan Oleh Inspektorat Daerah Kabupaten Solok Selatan 2019	65
	<i>Frequency of inspection implemented by the Inspectorate of Solok Selatan Regency 2019</i>	65
3.	PENDUDUK DAN KETENAGAKERJAAN/POPULATION AND EMPLOYMENT	73
3.1	PENDUDUK	73
	POPULATION	73
3.1.1	Penduduk, Distribusi Persentase Penduduk, Kepadatan Penduduk, Rasio Jenis Kelamin Penduduk Menurut Kecamatan, 2010 dan 2019	73
	<i>Population, Percentage Distribution of Population, Population Density, and Population Sex Ratio by Subdistrict, 2010 and 2019</i>	73
3.2	KETENAGAKERJAAN	77
	EMPLOYMENT	77
3.2.1	Banyaknya Pencari Kerja yang Terdaftar di Kabupaten Solok Selatan 2019	77

	Halaman Page
<i>Number of Registered Job Seekers by Educational attainment 2019.....</i>	77
3.3 DISABILITAS	78
DISABILITY.....	78
3.3.1 Banyaknya Orang Cacat di Kabupaten Solok Selatan Menurut Tingkat Kecamatannya 2019	78
<i>The Number of People With Disabilities in Solok Selatan Regency by Level of Disability 2019</i>	78
4. SOSIAL DAN KESEJAHTERAAN RAKYAT/SOCIAL AND WELFARE	79
4.1 PENDIDIKAN	85
EDUCATION	85
4.1.1 Jumlah Sekolah, Guru, dan Murid Taman Kanak-Kanak (TK) di Bawah Kementerian Pendidikan dan Kebudayaan Menurut Kecamatan, 2018/2019	85
<i>Number of Schools, Teachers, and Pupils in Kindergarten Under The Ministry of Education and Culture by Subdistrict, 2018/2019.....</i>	85
4.1.2 Jumlah Sekolah, Guru, dan Murid Raudatul Athfal (RA) di Bawah Kementerian Agama Menurut Kecamatan, 2018/2019	88
<i>Number of Schools, Teachers, and Pupils in Raudatul Athfal (RA) Under The Ministry of Religious Affairs by Subdistrict, 2018/2019.....</i>	88
4.1.3 Jumlah Sekolah, Guru, dan Murid Sekolah Dasar (SD) di Bawah Kementerian Pendidikan dan Kebudayaan Menurut Kecamatan, 2018/2019.....	89
<i>Number of Schools, Teachers, and Pupils in Primary Schools Under The Ministry of Education and Culture by Subdistrict, 2018/2019.....</i>	89
4.1.4 Jumlah Sekolah, Guru, dan Murid Madrasah Ibtidaiyah (MI) di Bawah Kementerian Agama Menurut Kecamatan Menurut Kecamatan, 2018/2019	92
<i>Number of Schools, Teachers, and Pupils in Madrasah Ibtidaiyah (MI) Under The Ministry of Religious Affairs by Subdistrict, 2018/2019.....</i>	92
4.1.5 Jumlah Sekolah, Guru, dan Murid Sekolah Menengah Pertama (SMP) di Bawah Kementerian Pendidikan dan Kebudayaan	

	Halaman Page
Menurut Kecamatan, 2018/2019.....	95
<i>Number of Schools, Teachers, and Pupils in Junior High Schools Under The Ministry of Education and Culture by Subdistrict, 2018/2019.....</i>	<i>95</i>
4.1.6 Jumlah Sekolah, Guru, dan Murid Madrasah Tsanawiyah (MTs) di Bawah Kementerian Agama Menurut Kecamatan, 2018/2019.....	98
<i>Number of Schools, Teachers, and Pupils in Madrasah Tsanawiyah (MTs) Under The Ministry of Religious Affairs by Subdistrict, 2018/2019</i>	<i>98</i>
4.1.7 Jumlah Sekolah, Guru, dan Murid Sekolah Menengah Atas (SMA) di Bawah Kementerian Pendidikan dan Kebudayaan Menurut Kecamatan, 2018/2019	101
<i>Number of Schools, Teachers, and Pupils in Senior High Schools Under The Ministry of Education and Culture by Subdistrict, 2018/2019</i>	<i>101</i>
4.1.8 Jumlah Sekolah, Guru, dan Murid Sekolah Menengah Kejuruan (SMK) di Bawah Kementerian Pendidikan dan Kebudayaan Menurut Kecamatan, 2018/2019.....	104
<i>Number of Schools, Teachers, and Pupils in Vocational High Schools Under The Ministry of Education and Culture by Subdistrict, 2018/2019</i>	<i>104</i>
4.1.9 Jumlah Sekolah, Guru, dan Murid Madrasah Aliyah (MA) di Bawah Kementerian Agama Menurut Kecamatan, 2018/2019	107
<i>Number of Schools, Teachers, and Pupils in Madrasah Aliyah (MA) Under the Ministry of Religious Affairs by Subdistrict, 2018/2019</i>	<i>107</i>
4.1.10 Jumlah Nagari yang Memiliki Fasilitas Sekolah Menurut Kecamatan dan Tingkat Pendidikan, 2011– 2018.....	110
<i>Number of Villages¹ Having Educational Facilities by Subdistrict and Educational Level, 2011– 2018.....</i>	<i>110</i>
4.1.11 Jumlah Mahasiswa dan Tenaga Pendidik (Negeri dan Swasta) di Bawah Kementerian Riset, Teknologi dan Pendidikan Tinggi Menurut Kecamatan, 2018.....	115
<i>Number of Students and Lecturers (State and Private) Under the Ministry of Research, Technology and High Education by Subdistrict, 2018.....</i>	<i>115</i>
4.1.12 Jumlah Murid Baru dan Lulusan Madrasah Tsanawiyah Negeri dan Swasta, 2019	116

	<i>Number of New Pupils and Graduates at public and private of Islamic Junior High School, 2019</i>	116
4.1.13	Jumlah Murid Baru dan Lulusan Madrasah Aliyah Negeri dan Swasta, 2019	117
	<i>Number of New Pupils and Graduates at public and private of Islamic Senior High School, 2019</i>	117
4.2	KESEHATAN	118
	HEALTH	118
4.2.1	Jumlah Nagari Yang Memiliki Sarana Kesehatan Menurut Kecamatan, 2011-2018.....	118
	<i>Number of Villages¹ Having Health Facilities by Subdistrict, 2011-2018</i>	118
4.2.2	Jumlah Tenaga Kesehatan Menurut Kecamatan, 2018.....	123
	<i>Number of Medical Personnel by Subdistrict, 2018</i>	123
4.2.3	Persentase Penduduk yang Mempunyai Keluhan Kesehatan Selama Sebulan Terakhir Menurut Kecamatan, 2014 – 2018	124
	<i>Percentage of People Who Had Health Complaint During a Month Prior to The Survey by Subdistrict, 2014 – 2018</i>	124
4.2.4	Jumlah Rumah Sakit Umum, Puskesmas, Klinik/Balai Kesehatan, Posyandu, dan Polindes Menurut Kecamatan, 2016 dan 2017	125
	<i>Number of General Hospital, Public Health Center, Medical Clinic, Integrated Service Post, Village maternity Cottage by Subdistrict, 2016 and 2017</i>	125
4.2.5	Jumlah Kasus Penyakit Menurut Kecamatan, 2018.....	127
	<i>Number of Disease Cases by Subistrict, 2018</i>	127
4.3	AGAMA DAN SOSIAL LAINNYA	128
	RELIGION AND OTHER SOCIAL AFFAIRS	128
4.3.1	Banyaknya Persentase Pemeluk Agama Menurut Kecamatan 2019 (%)	128
	<i>Number of Percentage Adherents of Religion by Subdistrict 2019 (%)</i> ...	128
4.3.2	Jumlah Tempat Peribadatan Menurut Kecamatan, 2019	129
	<i>Number of Places of Worship by Subdistrict and Religion, 2019</i>	129
4.3.3	Banyaknya Ulama, Mubalig, Khatib dan Penyuluh Agama Menurut	

	Halaman Page
Kecamatan 2019.....	129
<i>Number of Religious Moslem, Preachers, Preachers at The Mosque and Religious Elucidators by Subdistrict 2019.....</i>	<i>129</i>
4.3.4 Jumlah Nagari yang Mengalami Bencana Alam ² Menurut Kecamatan, 2011-2018.....	131
<i>Number of Villages¹ that Had Natural Disaster² by Subdistrict, 2011-2018.....</i>	<i>131</i>
4.3.5 Jumlah Kejahatan yang Dilaporkan Ke Kepolisian, di Wilayah Hukum Polres Solok Selatan Tahun 2019.....	131
<i>Number of crimes in The Legal Territory of Police Adm. Unit at Solok Selatan by type of event 2019.....</i>	<i>131</i>
4.3.6 Jumlah Jemaah Haji yang Diberangkatkan ¹ ke Tanah Suci Mekah Menurut Kecamatan dan Kelompok Umur 2019	137
<i>Number of Moslem Pilgrims by Subdistrict and Age Group 2019</i>	<i>137</i>
4.3.7 Banyaknya Jemaah Haji yang Diberangkatkan Ke Tanah Suci Menurut Kecamatan dan Pendidikan 2019	138
<i>Number of Moslem Pilgrims by Subdistrict and Educational Attainment 2019.....</i>	<i>138</i>
4.3.8 Banyaknya Jemaah Haji yang Diberangkatkan Ke Tanah Suci Menurut Kecamatan dan Statusnya 2019	139
<i>Number of Moslem Pilgrims by Subdistrict and Age Group 2019.....</i>	<i>139</i>
4.3.9 Banyaknya Jemaah Haji yang Diberangkatkan Ke Tanah Suci Menurut Kecamatan dan Pekerjaan 2019	140
<i>Number of Moslem Pilgrims by Subdistrict and Occupation 2019.....</i>	<i>140</i>
4.3.10 Banyaknya Nikah, Talak, Cerai dan Rujuk Menurut Kecamatan 2019	141
<i>Number of Marriages, Divorce Pronounced, Divorce, and Marriages Reconciliation by Subdistrict 2019.....</i>	<i>141</i>
4.3.11 Banyaknya Perkara yang Diputuskan Pengadilan Agama Muara Labuh 2019.....	142
<i>Number of Case Reports Decided by Muara Labuh Religious Court 2019.....</i>	<i>142</i>
4.3.12 Faktor Penyebab Terjadinya Perceraian Pada Pengadilan Agama Muara Labuh 2019	143
<i>Number of Case Reports Decided by Muara Labuh Religious Court 2019.....</i>	<i>143</i>

5.	PERTANIAN, KEHUTANAN, PETERNAKAN, DAN PERIKANAN/ AGRICULTURE, FORESTRY, LIVESTOCK, AND FISHERY	145
5.1	PERTANIAN, KEHUTANAN, PETERNAKAN, DAN PERIKANAN ... AGRICULTURE, FORESTRY, LIVESTOCK, AND FISHERY	151
5.1.1	Luas Panen, Produktivitas, dan Produksi Padi Menurut Kecamatan (ha), 2018..... <i>Harvested Area, Productivity, dan Production of Paddy by Subdistrict (ha), 2018.....</i>	151 151
5.1.2	Produksi Jagung dan Kedelai Menurut Kecamatan (ha), 2018..... <i>Production of Maize and Soybeans by Subdistrict (ha), 2018</i>	152 152
5.1.3	Luas Areal Irigasi P U di Kabupaten Solok Selatan 2019	153
	<i>Area of Public Irrigation Acreage in Solok Selatan Regency 2019.....</i>	153
5.1.4	Luas Areal Irigasi Non P U dan Tadah Hujan di Kabupaten Solok Selatan 2019	154
	<i>Area of Non Public Irrigation And Raid Fed Acreage in Solok Selatan Regency 2019.....</i>	154
5.1.5	Banyaknya Mesin Pengolah Lahan Menurut Kecamatan (Unit) 2019	155
	<i>Number of Land Processing Machines by Subdistrict (Unit) 2019.....</i>	155
5.1.6	Banyaknya Mesin Pemberantas Jasad Pengganggu Menurut Kecamatan (Unit) 2019	156
	<i>Number of Pest Control Machines by Subdistrict (Unit) 2019.....</i>	156
5.1.7	Banyaknya Mesin Pengolah Ubi Kayu Menurut Kecamatan (Unit) 2019	157
	<i>Number of Cassava Processing Machines by Subdistrict (Unit) 2019.....</i>	157
5.1.8	Banyaknya Mesin Pengolah Gabah Menurut Jenisnya Kecamatan (Unit) 2019.....	158
	<i>Number of Paddy Processing Machines by Subdistrict (Unit) 2019.....</i>	158
5.1.9	Banyaknya Pompa Air Menurut Kecamatan dan Kondisinya (Unit) 2019	160
	<i>Number of Water Pumps by Subdistrict and Condition (Unit) 2019.....</i>	160
5.1.10	Banyaknya Alat Pengolah Gabah (Winower) Menurut Kecamatan dan	

	Halaman Page
Kondisinya (Unit) 2019.....	161
<i>Number of Winower by Subdistrict and Condition (Unit) 2019.....</i>	<i>161</i>
5.1.11 Banyaknya Alat Panen Gabah dan Palawija Menurut Kecamatan (Unit) 2019.....	162
<i>Number of Paddy Combine Harvester and Secondary Food Harvesting by Subdistrict (Unit) 2019</i>	<i>162</i>
5.2 HORTIKULTURA	163
<i>HORTICULTURE.....</i>	<i>163</i>
5.2.1 Luas Panen Tanaman Sayuran Menurut Kecamatan dan Jenis Tanaman (ha), 2018 dan 2019	163
<i>Harvested Area of Vegetables by Subdistrict and Kind of Plant (ha), 2018 and 2019</i>	<i>163</i>
5.2.2 Produksi Tanaman Sayuran Menurut Kecamatan dan Jenis Tanaman (ton), 2018 dan 2019	167
<i>Production of Vegetables by Subdistrict and Kind of Plant (ton), 2018 dan 2019.....</i>	<i>167</i>
5.2.3 Luas Panen Tanaman Biofarmaka Menurut Kecamatan dan Jenis Tanaman (m2), 2017 dan 2018.....	170
<i>Harvested Area of Medicinal Plants by Subdistrict and Kind of Plant (m2), 2017and 2018.....</i>	<i>170</i>
5.2.4 Produksi Tanaman Biofarmaka Menurut Kecamatan dan Jenis Tanaman (kg), 2018 and 2019	172
<i>Production of Medicinal Plants by Subdistrict and Kind of Plant (kg) 2018 and 2019</i>	<i>172</i>
5.2.5 Luas Panen Tanaman Biofarmaka Menurut Jenis Tanaman (m2), 2015-2018	174
<i>Harvested Area of Medicinal Plants by Kind of Plant (m2), 2015-2018..</i>	<i>174</i>
5.2.6 Produksi Tanaman Biofarmaka Menurut Jenis Tanaman (kg), 2015-2018	175
<i>Production of Medicinal Plants by Kind of Plant (kg), 2015-2018</i>	<i>175</i>
5.2.7 Produksi Buah-buahan Menurut Kecamatan dan Jenis Tanaman (ton), 2018 and 2019	176
<i>Production of Fruits by Subdistrict and Kind of Plant (ton), 2018 and 2019.....</i>	<i>176</i>

	Halaman Page
5.3 PERKEBUNAN.....	181
ESTATE CROPS	181
5.3.1 Luas Areal Tanaman Perkebunan Rakyat Menurut Kecamatan dan Jenis Tanaman (ha), 2017 dan 2018	181
<i>Planted Area of Smallholder Estate Crops by Subdistrict and Type of Crops (ha), 2017 and 2018.....</i>	<i>181</i>
5.3.2 Produksi Perkebunan Rakyat Menurut Kecamatan dan Jenis Tanaman (ton), 2017 dan 2018	184
<i>Production of Smallholder Estate by Subdistrict and Type of Crops (ton), 2017 and 2018</i>	<i>184</i>
5.3.3 Luas Kawasan Hutan Menurut Fungsinya Tahun 2019	187
<i>Forest Area by Function 2019.....</i>	<i>187</i>
5.4 PERIKANAN	188
FISHERY.....	188
5.4.1 Jumlah Produksi Perikanan Darat dan Budidaya Dikolam dan Disawah Menurut Jenisnya Tahun 2019	188
<i>Volume of Production of Freshwater Fish Cultivation In Water Pond And Rice Field By Kind of Fish 2019</i>	<i>188</i>
5.4.2 Jumlah Produksi Perikanan Darat Diperairan Umum Menurut Jenisnya dan Nilainya Tahun 2019	189
<i>Volume And Value of Production of Freshwater Fish Cultivation In Public Water By Kind of Fish 2019.....</i>	<i>189</i>
6. INDUSTRI MANUFAKTUR/MANUFACTURING INDUSTRY	191
6.1 Banyaknya Perusahaan Industri Kecil / Kerajinan yang Terdaftar Pada Dinas Koperasi, Perindustrian dan Perdagangan 2019	195
<i>Number of Small Scale Industries Registered At Cooperatives, Industry and Trade Extension 2019.....</i>	<i>195</i>
6.2 Jumlah Industri Kecil /Kerajinan (Unit) 2018-2019.....	196
<i>Number of Small Scale Industries (Unit) 2018-2019.....</i>	<i>196</i>
6.3 Banyaknya Tenaga Kerja yang Terserap Pada Industri Kecil /Kerajinan (Orang) 2018-2019	197
<i>Number of Workers Absorbed by Small Scale Industries (Unit) 2018-2019.....</i>	<i>197</i>

	Halaman Page
6.4	Nilai Produksi Industri Kecil /Kerajinan (000 Rp.) 2018-2019 198 <i>Production Value of Small Scale Industries (000 Rp.) 2018-2019..... 198</i>
6.5	Banyaknya KUB (Kelompok Usaha Bersama) Industri Kumulatif yang Sudah Dibina Sampai Tahun 2019 199 <i>Cumulative industrial Centers Developed Until 2019..... 199</i>
6.6	Banyaknya Unit Usaha dan Tenaga Kerja Pada Industri Kecil / Kerajinan 2019 200 <i>Number Of Business Units And Workers Of Small Scale Industries By Kind Of Industry 2019..... 200</i>
6.7	Banyaknya Nilai Investasi, Produksi dan Bahan Baku Pada Industri Kecil/Kerajinan Menurut Jenis Industri (000 Rp.) 2019 201 <i>Value of Investment, Production, And Raw Material of Small Scale Industries By Kind of Industry (000 Rp.) 2019 201</i>
6.7	Banyaknya Nilai Investasi, Produksi dan Bahan Baku Pada Industri Kecil/Kerajinan Menurut Jenis Industri (000 Rp.) 2019 202 <i>Value of Investment, Production, And Raw Material of Small Scale Industries By Kind of Industry (000 Rp.) 2019 202</i>
7.	PARIWISATA/TOURISM 203
7.1	Jumlah Rumah Makan/Restoran Menurut Kecamatan, 2016–2019... 207 <i>Number of Restaurants by Subdistrict, 2016–2019 207</i>
7.2	Nama - Nama Obyek Wisata di Solok Selatan Menurut Kecamatan 2019 208 <i>Places of interest in Solok Selatan by Subdistrict 2019 208</i>
8.	SISTEM NERACA REGIONAL/SYSTEM OF REGIONAL ACCOUNTS 209
8.1	Produk Domestik Regional Bruto Atas Dasar Harga Berlaku Menurut Lapangan Usaha (miliar rupiah) Kabupaten Solok Selatan, 2015–2019 213 <i>Gross Regional Domestic Product at Current Market Prices by Industry (billion rupiahs), 2015–2019 213</i>
8.2	Produk Domestik Regional Bruto Atas Dasar Harga Konstan 2010 Menurut Lapangan Usaha (miliar rupiah) Kabupaten Solok Selatan,

	Halaman Page
2015–2019	218
<i>Gross Regional Domestic Product at 2010 Constant Market Prices by Industry (billion rupiahs), 2015–2019</i>	<i>218</i>
8.3 Distribusi Persentase Produk Domestik Regional Bruto Atas Dasar Harga Berlaku Menurut Lapangan Usaha Kabupaten Solok Selatan, 2015–2019	223
<i>Percentage Distribution of Gross Regional Domestic Product at Current Market Prices by Industry, 2015–2019.....</i>	<i>223</i>
8.4 Laju Pertumbuhan Produk Domestik Regional Bruto Atas Dasar Harga Konstan 2015 Menurut Lapangan Usaha (persen) Kabupaten Solok Selatan, 2016–2019	228
<i>Growth Rate of Gross Regional Domestic Product at 2010 Constant Market Prices by Industry (percent), 2016–2019.....</i>	<i>228</i>
9. PERBANDINGAN ANTAR KABUPATEN/KOTA/REGENCY/MUNICIPAL COMPARISON.....	233
9.1 Jumlah Penduduk Menurut Kabupaten/Kota di Provinsi Sumatera Barat (Ribu Jiwa), 2015 - 2019	237
<i>Gross Regional Domestic Product at Current Market Prices by Industry (billion rupiahs), 2015–2019</i>	<i>237</i>
9.2 Produk Domestik Regional Bruto Atas Dasar Harga Konstan 2010 Menurut Lapangan Usaha (miliar rupiah), 2015–2019.....	238
<i>Gross Regional Domestic Product at 2010 Constant Market Prices by Industry (billion rupiahs), 2015–2019</i>	<i>238</i>
9.3 Distribusi Persentase Produk Domestik Regional Bruto Atas Dasar Harga Berlaku Menurut Lapangan Usaha, 2015–2019.....	239
<i>Percentage Distribution of Gross Regional Domestic Product at Current Market Prices by Industry, 2015–2019.....</i>	<i>239</i>
9.4 Laju Pertumbuhan Produk Domestik Regional Bruto Atas Dasar Harga Konstan 2015 Menurut Lapangan Usaha (persen), 2016–2019	240
<i>Growth Rate of Gross Regional Domestic Product at 2010 Constant Market Prices by Industry (percent), 2016–2019.....</i>	<i>240</i>
9.5 Produk Domestik Regional Bruto Atas Dasar Harga Berlaku Menurut Lapangan Usaha (miliar rupiah), 2015–2019.....	241

	Halaman Page
	<i>Gross Regional Domestic Product at Current Market Prices by Industry (billion rupiahs), 2015–2019</i> 241
9.6	Produk Domestik Regional Bruto Atas Dasar Harga Konstan 2010 Menurut Lapangan Usaha (miliar rupiah), 2015–2019..... 242
	<i>Gross Regional Domestic Product at 2010 Constant Market Prices by Industry (billion rupiahs), 2015–2019</i> 242
9.7	Distribusi Persentase Produk Domestik Regional Bruto Atas Dasar Harga Berlaku Menurut Lapangan Usaha, 2015–2019..... 243
	<i>Percentage Distribution of Gross Regional Domestic Product at Current Market Prices by Industry, 2015–2019</i> 243
9.8	Laju Pertumbuhan Produk Domestik Regional Bruto Atas Dasar Harga Konstan 2015 Menurut Lapangan Usaha (persen), 2016–2019..... 244
	<i>Growth Rate of Gross Regional Domestic Product at 2010 Constant Market Prices by Industry (percent), 2016–2019</i> 244
9.9	Laju Pertumbuhan Produk Domestik Regional Bruto Atas Dasar Harga Konstan 2015 Menurut Lapangan Usaha (persen), 2016–2019..... 245
	<i>Growth Rate of Gross Regional Domestic Product at 2010 Constant Market Prices by Industry (percent), 2016–2019</i> 245

DAFTAR GAMBAR/LIST OF FIGURES

	Halaman Page
1.1 Luas Daerah menurut Kecamatan (%), 2019.....	5
<i>Area of Subdistrict (%), 2019</i>	5
1.2 Tinggi Wilayah di Kabupaten Solok Selatan 2019.....	6
<i>Area height by subdistrict Solok Selatan Regency 2019</i>	6
2.1 Jumlah Nagari menurut Kecamatan 2019	17
<i>Total Villages According to Subdistrict 2019</i>	17
4.1 Luas Daerah menurut Kecamatan (%), 2019.....	42
<i>Area of Subdistrict (%), 2019</i>	42
5.1 Luas Daerah menurut Kecamatan (%), 2019.....	96
<i>Area of Subdistrict (%), 2019</i>	96
6.1 Luas Daerah menurut Kecamatan (%), 2019.....	138
<i>Area of Subdistrict (%), 2019</i>	138
7.1 Luas Daerah menurut Kecamatan (%), 2019.....	148
<i>Area of Subdistrict (%), 2019</i>	148
8.1 Luas Daerah menurut Kecamatan (%), 2019.....	156
<i>Area of Subdistrict (%), 2019</i>	156

PENJELASAN UMUM/EXPLANATORY NOTES

Tanda-tanda, satuan-satuan, dan lain-lainnya yang digunakan dalam publikasi ini adalah sebagai berikut:

Symbols, measurement units, and acronyms which are used in this publication, are as follows:

1. TANDA-TANDA/SYMBOLS

Data tidak tersedia/Data not available	: ...
Tidak ada atau nol /Null or zero	: -
Data dapat diabaikan/Data negligible	: 0
Tanda decimal/Decimal point	: ,
Data tidak dapat ditampilkan/Not applicable	: NA
Angka estimasi/Estimated figures	: e
Angka diperbaiki/Revised figures	: r
Angka sementara/Preliminary figures	: x
Angka sangat sementara/Very preliminary figures	: xx
Angka sangat sangat sementara/Very very preliminary figures	: xxx

2. SATUAN/UNITS

barel/barrel	: 158,99 liter/litres = 1/6,2898 m ³
hektar (ha)/hectare (ha)	: 10 000 m ²
kilometer (km)/kilometres (km)	: 1 000 meter/meters (m)
knot/knot	: 1,8523 km/jam (km/hour)
kuintal/quintal	: 100 kg
KWh	: 1 000 Watt hour
MWh	: 1 000 KWh
liter (untuk beras)/litre (for rice)	: 0,80 kg
MMSCF	: 1/35,3 m ³
metrik ton (m.ton)/metric ton (m. ton)	: 0,98421 long ton = 1 000 kg
ons/ounce	: 28,31 gram/grams
ton	: 1 000 kg

Satuan lain: buah, dus, butir, helai/lembar, kaleng, batang, pulsa, ton kilometer (ton-km), jam, menit, persen (%).

Other units: unit, pack, pieces, sheet, tin, pulse, ton-kilometres(ton-km), hour, minute, percent (%).

Perbedaan angka di belakang koma disebabkan oleh pembulatan angka.
The difference in decimal numbers is caused by rounding.

DAFTAR SINGKATAN/ LIST OF ABBREVIATIONS

SI	: Stasiun Iklim
SIMPK	: Stasiun Meteorologi Pertanian Khusus
t.t	: Tempat tidur
BCG	: Bacillus Calmette Guerin
DPT	: Difteri, Pertusis, Tetanus
TT	: Tetanus Toxoid
IOT	: Industri Obat Tradisional/ <i>Traditional Medicine Industry</i>
IKOT	: Industri Kecil Obat Tradisional/ <i>Traditional Medicine Small</i>
Alkes	: Alat kesehatan/ <i>Health Kits</i>
PKRT	: Perbekalan Kesehatan Rumah tangga/ <i>Household Health Logistics</i>
Kompl	: Komplemen/ <i>Complement</i>
IRTP	: Industri Pangan Produksi Rumah Tangga/ <i>Foods Home Industry</i>
PBF	: Pedagang Besar Farmasi/ <i>Pharmacy Whole-seller</i>
GFK	: Gudang Farmasi Kab/Kota/Regency/ <i>Municipality Pharmacy Warehouse</i>
RB	: Rumah Bersalin/ <i>Delivery House</i>
Pustu	: Puskesmas pembantu/ <i>Auxiliary Public Health Center</i>
BP	: Balai Pengobatan/ <i>Polyclinic</i>
TPS	: Tempat Pembuangan Sementara / <i>landfill</i>
Jamkesmas	: Jaminan kesehatan masyarakat miskin/ <i>Poor public health insurance</i>
PJKMU	: Program Jaminan Kesehatan Masyarakat Umum
SIUP	: Surat Ijin Usaha Perdagangan/ <i>Trading Permission Letter</i>
TDP	: Tanda Daftar Perusahaan/ <i>Company Registration Identity</i>
API	: Angka Pengenal Importir/ <i>Importer's Identity Number</i>

Statistik Kunci, 2017–2019

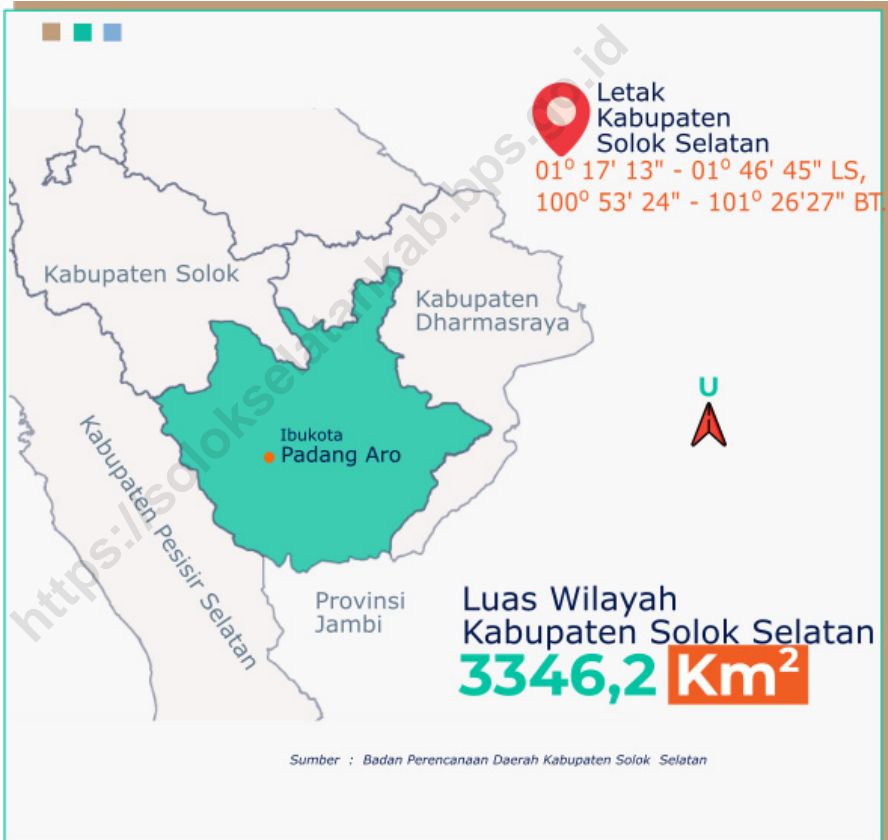
Key Statistics, 2017–2019

Rincian/Description	Satuan/Unit	2017	2018	2019
(1)	(2)	(5)	(6)	(7)
SOSIAL/SOCIAL				
Penduduk ¹ /Population ¹	juta/million	261,9	265,0	265,0
Laju Pertumbuhan Penduduk ¹ /Population Growth ¹	%	1,23 ¹	1,19	1,19
Angka Kelahiran Total-AKT ¹ /Total Fertility Rate-TFR ¹	anak/child	2,33	2,30	2,30
Angka Kematian Bayi-AKB (per 1000 kelahiran hidup) ¹ Infant Mortality Rate-IMR (per 1000 life births) ¹	bayi infant	25,1	24,6	24,6
Angka Harapan Hidup ¹ -e _y /Life Expectancy Rate ¹	tahun/years	71,1	71,2	71,2
Angka Melek Huruf Usia 15+/ <i>Literacy Rate Aged 15+</i>	%	95,5	95,7	95,7
Tingkat Partisipasi Angkatan Kerja -TPAK ² <i>Labour Force Participation Rate-LFPR²</i>	%	66,7 ³	67,3 ³	67,3 ³
Tingkat Pengangguran Terbuka-TPT ² <i>Unemployment Rate-UR²</i>	%	5,5 ⁴	5,3 ⁴	5,3 ⁴
Penduduk Miskin ⁵ /Poor People ⁴	juta/million	27,8	25,9	25,9
Persentase Penduduk Miskin ⁴ <i>Percentage of Poor People⁴</i>	%	10,6	9,8	9,8
Indeks Pembangunan Manusia-IPM ⁵ <i>Human Development Index⁵</i>	–	70,8	71,4	71,4
EKONOMI/ECONOMIC				
Produk Domestik Bruto (PDB) Harga Berlaku ⁶ <i>Gross Domestic Bruto (GDP) at Current Price⁶</i>	triliun rupiah <i>trillion rupiahs</i>	13 587,2 ^x	14 837,4 ^{xx}	14 837,4 ^{xx}
Laju Pertumbuhan Ekonomi ⁸ /Economic Growth ⁷	%	5,1 ^x	5,2 ^{xx}	5,2 ^{xx}
PDB Per Kapita Harga Berlaku ^{6,8} <i>Per Capita of GDP at Current Price^{6,8}</i>	juta rupiah <i>million rupiahs</i>	51,9 ^x	56,0 ^{xx}	56,0 ^{xx}
Inflasi/ <i>Inflation (y-o-y)</i>	%	3,69 ⁹	3,1 ⁹	3,19 ⁹
Ekspor/ <i>Export</i>	miliar/billion US\$	168,8	180,0	180,0
Impor/ <i>Import</i>	miliar/billion US\$	157,0	188,7	188,7
Wisatawan Asing/ <i>Foreign Tourists</i>	juta/million	14,0	15,8	15,8
Uang Beredar Luas (M ₂) <i>Broad Money</i>	triliun rupiah <i>trillion rupiahs</i>	5 419,2	5 760,0	5 760,0
Posisi Cadangan Devisa/ <i>Reserve Asset Position</i>	miliar/billion US\$	130,2	120,7	120,7
Realisasi Penanaman Modal Dalam Negeri-PMDN <i>Realization of Domestic Investment</i>	triliun rupiah <i>trillion rupiahs</i>	262,4	328,6	328,6
Realisasi Penanaman Modal Asing-PMA <i>Realization of Foreign Investment</i>	miliar/billion US\$	32,2	29,3	29,3
Suku Bunga Sertifikat Bank Indonesia (1 bulan) ¹⁰ <i>Interest Rate of Bank Indonesia Certificate (1 month)¹⁰</i>	%
Kurs Tengah US\$/ <i>Middle Rates of US\$</i>	rupiah/rupiahs	13 548	14 481	14 481
Indeks Harga Saham Gabungan (IHSG) <i>Composite Stocks Price Index (CSP)</i>	–	6 355,7	6 194,5	6 194,5

- Catatan/Notes: ¹ Data 2006–2009: berdasarkan hasil SUPAS 2005; mulai 2010: Hasil proyeksi penduduk Indonesia 2010–2035 (pertengahan tahun/Juni)/Data in 2006–2009: based on SUPAS 2005; since 2010: The result of Indonesia population projection 2010–2035 (mid year/June)
- ² Kondisi Agustus/Condition at August
- ³ Menggunakan penimbang hasil proyeksi penduduk tahun 2010–2035/Weighted by the 2010–2035 population projection
- ⁴ Kondisi Maret/Condition at March
- ⁵ Sejak tahun 2010, IPM dihitung dengan metode baru. Komponen IPM metode baru adalah angka harapan hidup saat lahir, harapan lama sekolah, rata-rata lama sekolah, dan pengeluaran per kapita/Since 2010, HDI was calculated using new method. New HDI component are life expectancy at birth, expected years of schooling, means years of schooling, and expenditure per capita
- ⁶ Mulai tahun 2010 mengadopsi System of National Account 2008 (SNA 2008)/Since 2010 is in line with System of National Account 2008 (SNA 2008)
- ⁷ Sebelum 2011 menggunakan tahun dasar 2000 (2000=100), mulai 2011 menggunakan tahun dasar 2010 (2010=100)/Before 2011 using 2000 base year (2000=100), since 2011 using 2010 base year (2010=100)
- ⁸ Mulai 2010 proyeksi penduduk berdasarkan hasil SP2010/Since 2010 population projection based on SP2010
- ⁹ IHK 82 kota (2012 = 100)/CPI 82 cities (2012 = 100)
- ¹⁰ Mulai 2010: menggunakan SBI 9 bulan/Since 2010: using SBI 9 month

01

GEOGRAFI DAN IKLIM GEOGRAPHY AND CLIMATE



KABUPATEN SOLOK SELATAN

Merupakan salah satu kabupaten di Provinsi Sumatera Barat, Indonesia. Kabupaten ini berbatasan dengan Kabupaten Solok di sebelah Utara, Provinsi Jambi sebelah Selatan, Kabupaten Pesisir Selatan di Sebelah Barat, dan Kabupaten Dharmasraya di sebelah Timur.

PENJELASAN TEKNIS

1. Secara astronomis Kabupaten Solok Selatan terletak antara $01^{\circ}17'13''$ dan $01^{\circ}46'45''$ Lintang Selatan serta antara $100^{\circ}53'24''$ dan $101^{\circ}26'27''$ Bujur Timur.
2. Kabupaten Solok Selatan memiliki luas wilayah sekitar 3346, 20 km².
3. Kabupaten Solok Selatan terdiri dari 7 Kecamatan dan 47 nagari dan 275 Jorong
4. Berdasarkan topologi wilayah, Kabupaten Solok Selatan di lewati sejumlah aliran sungai yaitu sebanyak 19 aliran sungai.
5. Badan Pusat Statistik (BPS) telah melakukan pendataan Potensi Desa (PODES) sejak tahun 1980. Dalam kurun 10 tahun, pengumpulan data Podes dilakukan 3 kali, yaitu menjelang Sensus Penduduk, Sensus Pertanian dan Sensus Ekonomi. Sejak tahun 2008 kegiatan pendataan Podes dilaksanakan secara independen terlepas dari kegiatan sensus, kecuali adanya pertanyaan terkait persiapan sensus dalam kuesioner modul.
6. Data PODES merupakan satu-satunya sumber data

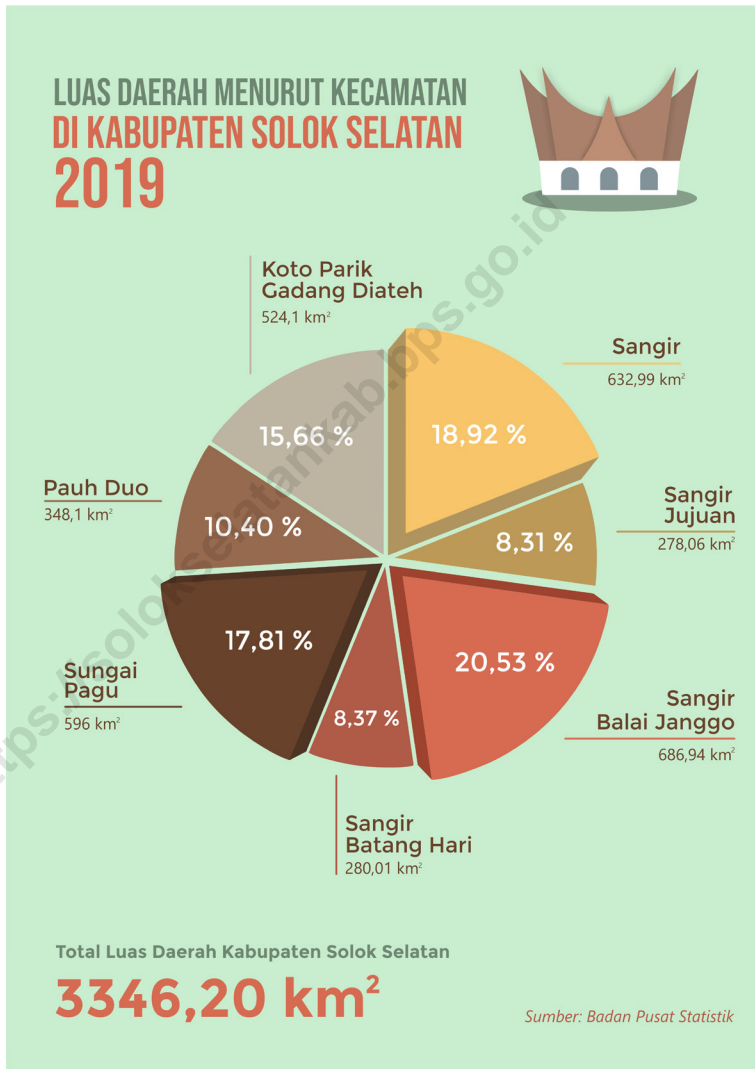
TECHNICAL NOTES

1. *Astronomically, Solok Selatan is located between $01^{\circ}17'13''$ and $01^{\circ}46'45''$ South Latitude, and between $100^{\circ}53'24''$ and $101^{\circ}26'27'$ East Longitude.*
2. *Solok Selatan Regency had an area Of 3346,20 km².*
3. *Solok Selatan regency has 7 sudistricts , 47 traditional entities and 275 sub traditional entities.*
4. *In terms of topology area, Solok Selatan has flowed 19 river crossed city.*
5. *BPS-Statistics Indonesia has already recorded village potential (PODES) data since 1980. Within one decade, the activity of PODES data collection is carried out prior to three census activities: Population Census, Agricultural Census and Economic Census.. Since 2008 Podes has been carried out independently from the implementation of census activities, except for some variables due to preparation of census in Module Questionnaire.*
6. *PODES data is the only one source of regional data consisting of various information and providing*

- kewilayahan yang muatannya beragam dan memberi gambaran tentang situasi pembangunan suatu wilayah (regional).
7. Desa lereng/punggung bukit adalah desa/kelurahan yang wilayahnya sebagian besar berada di lereng /punggung bukit atau gunung.
 8. Desa lembah/daerah aliran sungai (DAS) adalah desa/kelurahan yang wilayahnya sebagian besar merupakan daerah cekungan/legokan di sekitar aliran sungai atau berada di antara dua buah gunung atau bukit.
 9. Desa Dataran adalah desa/kelurahan yang sebagian besar wilayahnya rata/datar.
- a picture of development progress in region.*
7. *Hilly village is a village with the largest part of the village being the hilly are or the mountain.*
 8. *Valley village/river basin area is a village with the largest part of the village being the valley or river basin or the area between two mountain or hills.*
 9. *Flat village is a village with the largest part of the village being flat contour.*

Gambar 1.1
Figures


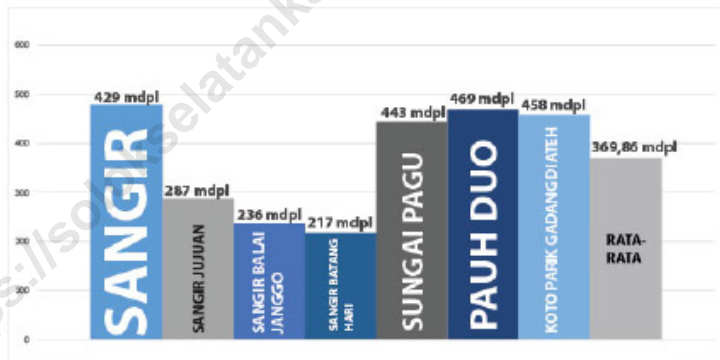
Luas Daerah menurut Kecamatan (%), 2019
Area of Subdistrict (%), 2019



Sumber/Source : Berdasarkan Peraturan Menteri Dalam Negeri No. 66 Tahun 2011 tanggal 28 Desember 2011
Based on Minister Of Home Affairs Regulation No 66/2011, December 28, 2011

Gambar 1.2 **Tinggi Wilayah di Kabupaten Solok Selatan 2019**
Figures *Area height by subdistrict Solok Selatan Regency 2019*

KETINGGIAN SOLOK SELATAN



Sumber/Source: Kementerian ATR/BPN, Dinas PU Kabupaten Solok Selatan

1.1 KEADAAN GEOGRAFI GEOGRAPHY CONDITION

Tabel 1.1.1 **Luas Daerah dan Jumlah Pulau Menurut Kecamatan di Kabupaten Solok Selatan, 2019**
Total Area and Number of Islands by Subdistrict in Solok Selatan Regency, 2019

Kecamatan Subdistrict	Ibukota Kecamatan Capital of Subdistrict	Luas ¹ Total Area ¹ (km ² /sq.km)
(1)	(2)	(3)
1. Sangir	Lubuk Gadang	632.99
2. Sangir Jujian	Lubuk Malako	278.06
3. Sangir Balai Janggo	Sungai Kunyit	686.94
4. Sangir Batang Hari	Abai	280.01
5. Sungai Pagu	Muara Labuh	596.00
6. Pauh Duo	Pakan Salasa	348.10
7. Koto Parik Gadang Diateh	Pakan Rabaa	524.10
Solok Selatan		3 346.20

Bersambung/ To be continued

Lanjutan Tabel/*Continued Table 1.1.1*

Kecamatan <i>Subdistrict</i>	Persentase terhadap Luas Kabupaten/Kota <i>Percentage to Subdistrict's Area</i>	Jumlah Pulau
(1)	(2)	(6)
1. Sangir	18.92	0
2. Sangir Jujuan	8.31	0
3. Sangir Balai Janggo	20.53	0
4. Sangir Batang Hari	8.37	0
5. Sungai Pagu	17.81	0
6. Pauh Duo	10.40	0
7. Koto Parik Gadang Diateh	15.66	0
Solok Selatan	100.00	0

Sumber/*Source*: Kementerian ATR/BPN, Dinas PU Kabupaten Solok Selatan

Tabel 1.1.2 **Tinggi Wilayah dan Jarak ke Ibu Kota Menurut Kecamatan, Di Kabupaten Solok Selatan Tahun 2019**
Altitude and Distance to Regency Capital by Subdistrict in Solok Selatan Regency, 2019

Kecamatan Subdistrict	Tinggi Wilayah (mdpl) Altitude (m a.s.l)	Jarak ke Ibukota Distance to the Capital
(1)	(6)	(7)
1. Sangir	479.00	0
2. Sangir Jujuan	287.00	20
3. Sangir Balai Janggo	236.00	34
4. Sangir Batang Hari	217.00	38
5. Sungai Pagu	443.00	32
6. Pauh Duo	469.00	28
7. Koto Parik Gadang Diateh	458.00	41
Solok Selatan	369.86	0

Sumber/Source: Kementerian ATR/BPN, Dinas PU Kabupaten Solok Selatan

Tabel 1.1.2 **Kedaaan Geografi Kabupaten Solok Selatan 2019 /**
Table **Geographical Situation of Solok Selatan Regency 2019**

Uraian / item (1)	Keterangan / Explanation (2)
Letak Geografi / <i>Geographical Location</i>	Latitudie 01° 17' 13" - 01° 46' 45" Lintang Selatan/ <i>South Latitude</i> 100° 53' 24" - 101° 26' 27" Bujur Timur/ <i>East Longitude</i>
Batas Wilayah / <i>Administrative border</i>	Utara / North : Kabupaten Solok/ <i>Solok Regency</i> Selatan / South : Provinsi Jambi/ <i>Jambi Province</i> Barat / West : Kabupaten Pesisir Selatan/ <i>Pesisir Selatan Regency</i> Timur / East : Kabupaten Dharmasraya/ <i>Dharmasraya Regency</i>
Luas Daerah / <i>Area</i>	3 346,20 km ²
Ketinggian / <i>Elevation</i>	300 - 950 meter dpl/ <i>meter above sea level</i>
Jumlah Sungai / <i>Number of rivers</i>	19
Jumlah Danau	-
Jumlah Gunung	-

Sumber/Source: Bappeda Kabupaten Solok Selatan / *Bappeda of Solok Selatan Regency*

Tabel 1.1.3 Luas Daerah Kabupaten / Kota Se-Sumatera Barat 2019
Table 1.1.3 Area by regency/municipality in Sumatera Barat 2019

Kabupaten / Kota Regency / Municipality	Luas (Km) / Area	Persentase / Percentage
(1)	(2)	(6)
Kepulauan Mentawai	6 014.32	14.22
Pesisir Selatan	5 794.95	13.70
Solok	3 738.00	8.84
Sijunjung	3 130.80	7.40
Tanah Datar	1 336.00	3.16
Padang Pariaman	1 328.79	3.14
Agam	2 232.30	5.28
Lima Puluh Kota	3 354.30	7.93
Pasaman	4 447.63	10.51
Padang	694.96	7.91
Solok	57.64	7.00
Sawahlunto	273.45	8.01
Padang Panjang	23.00	1.64
Bukittinggi	25.24	0.14
Payakumbuh	80.43	0.65
Pariaman	73.36	0.05
Solok Selatan		

Sumber/ Source: Badan Pusat Statistik Provinsi Sumatera Barat /
 BPS Statistic of Sumatera Barat Province

Tabel 1.1.4 **Sungai-sungai dan lokasinya 2019**
Table **Rivers and their locations 2019**

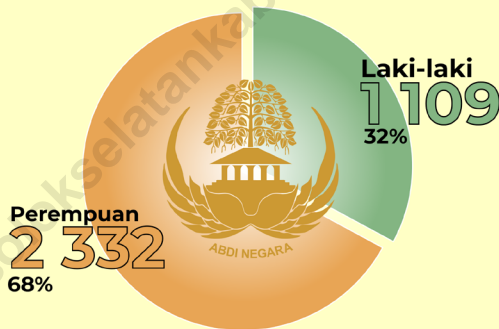
Kecamatan Subdistrict	Nama Sungai / River	Lokasi / Location
(1)	(2)	(6)
1. Sangir	Batang Timbulun	Lubuk Gadang
	Batang Belangir	Lubuk Gadang
	Batang Sangir	Lubuk Gadang Utara
	Batang Kapur	Lubuk Gadang Selatan
	Batang Liki	Lubuk Gadang Selatan
2. Sangir Jujan	Batang Sangir	Padang Air Dingin
	Batang Ikur	Lubuk Malako/Bidar alam
3. Sangir Balai Janggo	Batang Pangian	Sungai Kunyit
	Batang Gane	Talao / Sungai Kunyit
4. Sangir Batang Hari	Batang Sangir	Lubuk Ulang Aling
	Batang Hari	Lubuk Ulang Aling
5. Sungai Pagu	Batang Suliti	Pasir Talang
	Batang Bangko	Koto Baru
	Batang Lolo	Sako Pasir Talang
6. Pauh Duo	Batang Bangko	Luak Kapau
	Batang Pulakek	Alam Pauah Duo
7. Koto Parik Gadang Diateh	Batang Suliti	Pakan Rabaa Utara
	Batang Suliti	Pakan Rabaa Tengah
	Batang Suliti	Pakan Rabaa
Solok Selatan		

Sumber/Source: Badan Pusat Statistik Provinsi Sumatera Barat /
 BPS Statistic of Sumatera Barat Province

02

PEMERINTAHAN GOVERNMENT

JUMLAH PEGAWAI NEGERI SIPIL di Lingkungan Pemda Kab. Solok Selatan 2019



Sumber : Badan Kepegawaian dan Sumber Daya Manusia
Kabupaten Solok Selatan

**WILAYAH
ADMINISTRATIF**
7 Kecamatan
47 Nagari
27 Jorong

Sumber : Kantor Pemerintahan Nagari
Kabupaten Solok Selatan

**ANGGOTA
DPRD**

25

Sumber : Kantor DPRD
Kabupaten Solok Selatan

PENJELASAN TEKNIS

1. Dalam menjalankan tugasnya sebagai kepala daerah yang memimpin suatu daerah otonom dalam hal ini Bupati, maka diperlukan adanya perangkat daerah. Perangkat daerah adalah lembaga atau badan pemerintahan daerah yang membantu kepala daerah dalam menyelenggarakan pemerintahan. Perangkat daerah antara lain terdiri atas sekretariat daerah, sekretariat DPRD, dinas daerah (SKPD), lembaga teknis daerah, kecamatan, dan kelurahan.
2. Bupati dalam menjalankan tugasnya dibantu oleh seorang wakil dimana dalam hal ini disebut wakil Bupati. Bupati dan Wakil Bupati dipilih dalam pemilihan umum daerah yang berlangsung tiap lima tahun sekali.
3. DPRD, adalah mitra kerja dari bupati. Dalam menjalankan tugasnya, DPRD disebut sebagai lembaga legislatif. DPRD kabupaten/kota mempunyai tugas mengawasi jalannya pemerintahan di kabupaten/kota.
4. Sekretariat daerah dipimpin oleh sekretaris daerah. Tugas sekretaris daerah adalah membantu kepala daerah dalam menyusun kebijakan dan mengkoordinasikan dinas daerah dan lembaga teknis daerah .

TECHNICAL NOTES

1. *In performing obligation and duties as head of the region who led an autonomous region in this case the Regent, it is necessary to device area. The device is a local agency or local government entity that helps in organizing regional heads of government. The device consists of areas such as regional secretariat, the secretariat of parliament, local agencies (on education), regional technical institutions, districts, and villages.*
2. *2 Regent in proceeding the obligation have an assistant in this case to be called as vice regent. regent and vice regent were elected in a regional-general election occurred every five years.*
3. *3.Parliament, is a partner of the regent / mayor. In performing its duties, the council called the legislature. Regency / city has the task of overseeing the administration of the district / city.*
4. *4Regional secretariat led by district secretary. Task is to assist the regional secretary in the regional head offices develop policies and coordinate local and regional technical institutions.*
5. *5. Vertical is the agency of the Department-Ministry or Government institutions not having a working environment department in the region concerned.*
6. *6. Districts are part of the district. Districts headed by district. Districts*

5. Instansi Vertikal adalah perangkat dari departemen-departemen atau lembaga-lembaga Pemerintah bukan departemen yang mempunyai lingkungan kerja di Wilayah yang bersangkutan.
 6. Kecamatan merupakan bagian dari wilayah kabupaten. Kecamatan dipimpin oleh seorang camat. Wilayah kecamatan terdiri atas beberapa nagari/kelurahan.
 7. Wilayah nagari terdapat di daerah kabupaten. Nagari adalah wilayah kerja wali nagari. Nagari merupakan perangkat kabupaten/kota di bawah kecamatan.
- composed of several villages / wards..*
7. *Villages areas are in regency areas. Urban village headman is the working area. Urban Village is the district / sub-district of the subregency below.*

Gambar 2.1
Figures

Jumlah Nagari menurut Kecamatan 2019
Total Villages According to Subdistrict 2019



Sumber/Source : Berdasarkan Peraturan Menteri Dalam Negeri No. 66 Tahun 2011 tanggal 28 Desember 2011
Based on Minister Of Home Affairs Regulation No 66/2011, December 28,2011

2.1 WILAYAH ADMINISTRATIF ADMINISTRATIVE AREA

Tabel 2.1.1 **Jumlah Desa¹/Kelurahan Menurut Kecamatan, 2015 – 2019**
Table 2.1.1 **Number of Villages¹/Kelurahan by Subdistrict, 2015 - 2019**

Kecamatan Subdistrict	2015	2016	2017	2018	2019
(1)	(2)	(3)	(4)	(5)	(6)
01. Sangir	4	4	4	4	7*
02. Sangir Jujuan	5	5	5	5	5
03. Sangir Balai Janggo	4	4	4	4	4
04. Sangir Batang Hari	7	7	7	7	7
05. Sungai Pagu	11	11	11	11	11
06. Pauh Duo	4	4	4	4	5*
07. Koto Parik Gadang Diateh	4	4	4	4	8*
Nama Kabupate/Kota	39	39	39	39	47*

Catatan/Note : ¹ Termasuk kelurahan dan Unit Permukiman Transmigrasi (UPT)/Include Transmigration Settlement Unit

* Termasuk Desa/Kelurahan/Nagari Persiapan

Sumber/Source: Peraturan Kepala Badan Pusat Statistik Nomor 1 Tahun 2020 Tanggal 5 Februari 2020 tentang Perubahan Atas Peraturan Kepala Badan Pusat Statistik Nomor 3 Tahun 2019 tentang Kode dan Nama Wilayah Kerja Statistik Tahun 2019/Chief Statistician Regulation Number 1/2020, February 5 2020, as a revision of Chief Statistician Regulation Number 3 of 2019 on Code and Name of Regional Level of Data Collection

Tabel
Table 2.1.2**Jumlah Jorong Menurut Kecamatan 2015 - 2019**
Number of Sub Tradition Entities by Subdistrict 2015 - 2019

Kecamatan Subdistrict	2015	2016	2017	2018	2019
(1)	(2)	(3)	(4)	(5)	(6)
01. Sangir	52	52	52	52	58
02. Sangir Jujian	27	27	27	27	27
03. Sangir Balai Janggo	21	21	21	21	21
04. Sangir Batang Hari	37	37	37	37	37
05. Sungai Pagu	62	62	62	62	62
06. Pauh Duo	26	26	26	26	26
07. Koto Parik Gadang Diateh	44	44	44	44	44
Nama Kabupate/Kota	269	269	269	269	275

Sumber/Source: Pemerintahan Nagari Kabupaten Solok Selatan/Village Government of Solok Selatan Regency

Tabel
Table 2.1.3

Daftar Nama Nagari dan Jorong Menurut Kecamatan
2019
List of Traditional Entities and Sub Traditional Entities by
Subdistrict 2019

Kecamatan / Subdistrict	Nagari / Traditional Entities	Jorong / Sub Traditional Entities
(1)	(2)	(3)
01. Sangir	01. Lubuk Gadang	01. Timbulun
		02. Padang Aro
		03. Durian Tarung
		04. Sungai Padi
		05. Bukik Malintang
		06. Rimbo Tengah
		07. Taratak
		08. Lubuk Gadang
		09. Sariak Taba
		10. Gunung Pasir
		11. Bukik Patanahan
		12. Bukit Malintang Barat
		13. Bukit Malintang Utara
		14. Sungai Padi Utara
		15. Sungai Padi Selatan
		16. Timbulun Atas
		17. Koto Tinggi
		18. Padang Alai
		19. Jujutan
02. Lubuk Gadang Timur		01. Sungai Landeh
		02. Sungai Aro
		03. Maluih
		04. Gaduang

Lanjutan Tabel/*Continued Table 2.1.3*

Kecamatan / Subdistrict	Nagari / Traditional Entities	Jorong / Sub Traditional Entities
(1)	(2)	(3)
		05. Durian Tanjak
		06. Taratak Tinggi
		07. Tanjung Harapan
		08. Kampung Tengah
		09. Sungai Lingkitang
	03. Lubuk Gadang Tenggara	01. Tandai
		02. Letter W
		03. Taluak Aia Putih
		04. Sungai Sanda
		05. Tandai Bukik Bulek
		06. Tandai Ateh
		07. Lubuak Rasak
		08. Tandai Simpang Tigo
	04. Lubuk Gadang Selatan	01. Sungai Lambai
		02. Pincuran Tujuh
		03. Sungai Lambai Timur
		04. Sungai Lambai Barat
		05. Sungai Kapur
		06. Sungai Lambai Tengah
		07. Pincuran Tujuh Barat
		08. Pincuran Tujuh Selatan

Lanjutan Tabel/*Continued Table 2.1.3*

Kecamatan / Subdistrict	Nagari / Traditional Entities	Jorong / Sub Traditional Entities
(1)	(2)	(3)
01. Sangir	05. Lubuk Gadang Barat	01. Pasir Putih
		02. Sapan
		03. Karang Putih
		04. Aia Manyuruak
	06. Lubuk Gadang Barat Daya	01. Liki
		02. Liki Atas
		03. Sungai Bangku
	07. Lubuk Gadang Utara	01. Bariang
		02. Tanggo Aka
		03. Sampu
		04. Bariang Kampung Dalam
		05. Manggis
		06. Koto Ramba
		07. Bariang Palabihan
02. Sangir Jujan	01. Lubuk Malako	01. Koto Gadang
		02. Koto Tuo
		03. Padang Darek
		04. Bancah Kapeh
		05. Lubuk Batuang
		06. Taratak Baru
		07. Pangian Indah
		08. Koto Tuo Mato Aia

Lanjutan Tabel/*Continued Table 2.1.3*

Kecamatan / Subdistrict	Nagari / Traditional Entities	Jorong / Sub Traditional Entities
(1)	(2)	(3)
	02. Padang Air Dingin	01. Buluh Kasok 02. Sikayan Talang 03. Padang Air Dingin 04. Koto Japang
	03. Bidar Alam	01. Pasar Bidar Alam 02. Batikan 03. Kapalo Koto 04. Simpang Tigo 05. Harapan Baru 06. Sungai Galugu Kapalo Koto 07. Bulian
	04. Padang Limau Sundai	01. Sibalabeh Ateh 02. Koto Ranah 03. Tanjung Durian 04. Ranah Sungai Baman
	05. Padang Gantiang	01. Sirumbuk 02. Pidang 03. Padang Batu Bala 04. Sungai Baramah

Lanjutan Tabel/*Continued Table 2.1.3*

Kecamatan / Subdistrict	Nagari / Traditional Entities	Jorong / Sub Traditional Entities
(1)	(2)	(3)
03. Sangir Balai Janggo	01. Sungai Kunyit	01. Koto Sungai Kunyit
		02. Taratak Sungai Sungkai
		03. Sungai Takuak
		04. Mercu
		05. Mukti Tama
		06. Pasar Sungai Sungkai
		07. Sungai Tengah
		08. Log Batu Sandi
	02. Talunan Maju	01. Kurnia Maju
		02. Talunan Maju Sepakat
		03. Talunan I
		04. Talunan II
	03. Talao Sungai Kunyit	01. Talao
		02. Sungai Keruh
		03. Sungai Jerinjing
		04. Sungai Talang
	04. Sungai Kunyit Barat	01. Sungai Gadiang
		02. Ngalau Indah
		03. Sungai Lasuang
		04. Sinar Paninjauan
05. Ngalau Indah II		

Lanjutan Tabel/*Continued Table 2.1.3*

Kecamatan / Subdistrict	Nagari / Traditional Entities	Jorong / Sub Traditional Entities
(1)	(2)	(3)
04. Sangir Batang Hari	01. Abai	01. Kapalo Koto
		02. Aur Duri
		03. Pasar
		04. Batu Nago
		05. Batu Kadunduang
		06. Limo Suku
		07. Simpang Ampek
		08. Pasar Baru
	02. Ranah Pantai Cermin	01. Koto Tuo
		02. Sungai Mintan
		03. Talakiak
		04. Simpang Tigo
		05. Rawan
03. Dusun Tengah	03. Dusun Tengah	01. Sinuek
		02. Koto Tengah
		03. Sungai Cupak
		04. Sungai Gadang
		05. Bukik Indah
		06. Koto Lingkek
04. Sitapus	04. Sitapus	01. Bangkar Dalam
		02. Padang Koto Tuo
		03. Padang Beringin
		04. Padang Osoli

Lanjutan Tabel/*Continued Table 2.1.3*

Kecamatan / Subdistrict	Nagari / Traditional Entities	Jorong / Sub Traditional Entities
(1)	(2)	(3)
	05. Lubuk Ulang Aling	01. Pulau Panjang 02. Koto Ranah 03. Kampung Baru 04. Batu Gajah
	06. Lubuk Ulang Aling Selatan	01. Limau Sundai 02. Muaro Sangir 03. Batu Lauang 04. Sungai Penuh 05. Gasiang 06. Ombak Kubu 07. Talantam
	07. Lubuk Ulang Aling Tengah	01. Tanah Galo 02. Pulau Karam 03. Rantau Limau Kapeh
05. Sungai Pagu	01. Koto Baru	01. Kampung Nan Limo 02. Bariag Rao-Rao 03. Lubuk Jaya 04. Muaro Palak Gadang 05. Kiambang Jaya 06. Kiambang Sungai Aur 07. Bariang Kapalo Koto

Lanjutan Tabel/*Continued Table 2.1.3*

Kecamatan / Subdistrict	Nagari / Traditional Entities	Jorong / Sub Traditional Entities
(1)	(2)	(3)
	02. Pasar Muara Labuh	01. Pasar Muara Labuh Timur 02. Pasar Muara Labuh Barat 03. Pasar Muara Labuh Selatan 04. Pasar Muara Labuh Utara
05. Sungai Pagu	03. Pulakek Koto Baru	01. Kapalo Bukit 02. Pulakek Tengah 03. Koto Birah 04. Air Batu 05. Mantirai Indah 06. Jolok Sungai Siriah 07. Kapalo Koto 08. Macang Masam 09. Ujuang Tanjung 10. Ipuah Pasir Jambu
	04. Sako Pasia Talang	01. Mudiak Lolo Barat 02. Mudiak Lolo Timur 03. Mudiak Lolo Selatan 04. Mudiak Lolo Utara
	05. Pasia Talang	01. Pasia Talang 02. Tigo Lareh Bakapanjangan 03. Melayu Palak Laweh 04. Batang Pagu

Lanjutan Tabel/*Continued Table 2.1.3*

Kecamatan / Subdistrict	Nagari / Traditional Entities	Jorong / Sub Traditional Entities
(1)	(2)	(3)
		05. Panai
		06. TLB Selatan
		07. MPL Timur
06. Bomas		01. Bangko
		02. Mato Aia
		03. Sungai Durian
		04. Bolai Sungai Durian
		05. Tanah Sirah Sei Durian
		06. Simpang Tigo Sei Durian
		07. Bangko Tengah
		08. Bangko Ulu
		09. Bangko Ampera
07. Sako Selatan Pasia Talang		01. Sungai Talu
		02. Sawah Siluak
		03. Alai Sako
		04. Lolo Kaciak
08. Sako Utara Pasia Talang		01. Sipotu
		02. Banda Gadang
		03. Mudiak Lawe Barat
		04. Mudiak Lawe Timur

Lanjutan Tabel/*Continued Table 2.1.3*

Kecamatan / Subdistrict	Nagari / Traditional Entities	Jorong / Sub Traditional Entities
(1)	(2)	(3)
	09. Pasia Talang Selatan	01. IV Jorong 02. Kampung Palak 03. Kalampaian 04. Rawang 05. IV Jorong Selatan
	10. Pasia Talang Barat	01. Lundang 02. Sungai Cangkar 03. Batang Lawe Barat 04. Batang Lawe Timur
	11. Pasia Talang Timur	01. Koto Kaciak 02. Sigintir 03. Banda Dalam 04. Pampangan
06. Pauh Duo	01. Alam Pauh Duo	01. Pk Salasa 02. Ampalu 03. Simancuang 04. Durian Tigo Capang 05. Karang Hitam Simancuang

Lanjutan Tabel/*Continued Table 2.1.3*

Kecamatan / Subdistrict	Nagari / Traditional Entities	Jorong / Sub Traditional Entities
(1)	(2)	(3)
	02. Pekonina Alam Pauh Duo	01. Pekonina 02. Taratak Tinggi Pekonina 03. Sapan Sari Pekonina 04. Kampung Baru Pekonina 06. Lubuak Paraku
	03. Kapau Alam Pauh Duo	01. Lasuang Batu 02. Bulantik 03. Taratak Baru 04. Koto Kapau 05. Kampuang Nan Baru 06. Banuaran
	04. Luak Kapau Alam Pauh Duo	01. Pinang Sinawa 02. Ujung Jalan 03. Janjang Kambiang 04. Batu Jarang 05. Sungai Duo 06. Tubo Taratak Tinggi
	05. Pauh Duo Nan Batigo	01. Taratak Bukareh 02. Paninjauan 03. Jorong Pinang Awan 04. Bukik Sikumpa

Lanjutan Tabel/*Continued Table 2.1.3*

Kecamatan / Subdistrict	Nagari / Traditional Entities	Jorong / Sub Traditional Entities
(1)	(2)	(3)
07. Koto Parik Gadang Diateh	01. Pakan Rabaa	01. Pakan Rabaa
		02. Sungai Kapur
		03. Sungai Pangkua
		04. Sungai Bong Bandar Jelatang
	02. Pakan Rabaa Selatan	01. Sungai Aro
		02. Sungai Aro Aia Angek
		03. Sungai Aro Sawa Lawe
		04. Sungai Aro Aia Tajun
	03. Pakan Rabaa Timur	01. Pinti Kayu Gadang
		02. Pinti Kayu Ketek
		03. Sapan Salak
		04. Tanjuang Nan IV
		05. Sapan Sungai Nan II
		06. Pasia Putih
		07. Ladang Korsi
		08. Pinti Kayu Tengah
09. Manggih		
10. Pasir Panjang		
04. Pakan Rabaa Utara	01. Sungai Kalu I	
	02. Sungai Kalu II	
	03. Batang Pasampan	

Lanjutan Tabel/*Continued Table 2.1.3*

Kecamatan / Subdistrict	Nagari / Traditional Entities	Jorong / Sub Traditional Entities
(1)	(2)	(3)
		04. Koto Baru Sungai Kalu
		05. Pulau Bungkuak
		06. Batuang Bajawek
	05. Pakan Rabaa Utara Duo	01. Ulu Suliti I
		02. Ulu Suliti II
		03. Ulu Suliti III
		04. Ulu Suliti IV
		05. Tanjuang Limau Kapeh
		06. Pasampam Timur
	06. Pakan Rabaa Tengah	01. Batang Limpauang
		02. Bancah
		03. Bancah Anak Lolo
		04. Bt Limpauang Taratak Panas
		05. Bt Limpauang Taratak Baniah
	07. Balun Pakan Rabaa Tengah	01. Balun
		02. Balun Sungai Ipuh
		03. Balun Sawahtau
		04. Balun Balai Akad
	08. Batang Lolo	01. Batang Lolo Sungai Rambutan
		02. Batang Lolo Atas
		03. Batang Lolo Panduang
		04. Batang Lolo Batu Kulumbai
		05. Batang Lolo

Sumber / Source : Pemerintahan Nagari Kabupaten Solok Selatan/ VB=illage Government of Solok Selatan Regency

2.2 SUMBER DAYA MANUSIA HUMAN RESOURCES

Tabel 2.2.1 Jumlah Pegawai Negeri Sipil Menurut Jabatan dan Jenis Kelamin, Desember 2018 dan Desember 2019
Number of Civil Servants by Occupation and Sex, Desember 2018 dan Desember 2019

Jabatan Occupation	2018		Jumlah Total
	Laki-laki Male	Perempuan Female	
(1)	(2)	(3)	(4)
Fungsional Tertentu / Specific Functional	487	1 807	2 294
Fungsional Umum Staf General Functional	350	320	670
Struktural/Structural	-	-	-
Eselon V/5th Echelon	-	-	-
Eselon IV/4th Echelon	163	105	268
Eselon III/3rd Echelon	92	35	127
Eselon II/2nd Echelon	22	3	25
Eselon I/1st Echelon	-	-	-
Jumlah/Total	1 114	2 2270	3 384

Lanjutan Tabel/*Continued Table 2.2.1*

Jabatan Occupation	2019		Jumlah Total
	Laki-laki Male	Perempuan Female	
(1)	(2)	(3)	(4)
Fungsional Tertentu / <i>Specific Functional</i>	525	1 755	2 280
Fungsional Umum <i>Staf General Functional</i>	289	402	691
<i>Struktural/Structural</i>			
<i>Eselon V/5th Echelon</i>			
<i>Eselon IV/4th Echelon</i>	188	133	321
<i>Eselon III/3rd Echelon</i>	82	39	121
<i>Eselon II/2nd Echelon</i>	25	3	28
<i>Eselon I/1st Echelon</i>			
Jumlah/Total	1 109	2 332	3 441

Catatan / Note : ...

Sumber / Source : Badan Kepegawaian dan Pengembangan Sumber Daya Manusia / *Regional Agency for Employee Affairs and Development of Human Resources*

Tabel
Table 2.2.2

Jumlah Pegawai Negeri Sipil Menurut Tingkat Pendidikan dan Jenis Kelamin Desember 2018 dan Desember 2019
Number of Civil Servants by Educational Level and Sex December 2018 and December 2019

Tingkat Pendidikan <i>Educational Level</i>	2018		
	Laki-laki <i>Male</i>	Perempuan <i>Female</i>	Jumlah <i>Total</i>
(1)	(2)	(3)	(4)
Sampai dengan SD <i>Up to Primary School</i>	9	2	11
SMP/Sederajat <i>General Vocational Junior High School</i>	12	5	17
SMA/Sederajat <i>General/Vocational Senior High School</i>	267	463	730
Diploma I, II/Akta I, II <i>Diploma I, II/Akta I, II</i>	0	113	113
Diploma III/Akta III/Sarjana Muda <i>Diploma III/Akta III/Bachelor</i>	78	322	400
Tingkat Sarjana/Doktor/Ph.D <i>University Graduates</i>	748	1 365	2 113
Jumlah/Total	1 114	2 270	3 384

Lanjutan Tabel/Continued Table 2.2.2

Tingkat Pendidikan <i>Educational Level</i>	2019		
	Laki-laki <i>Male</i>	Perempuan <i>Female</i>	Jumlah <i>Total</i>
(1)	(2)	(3)	(4)
Sampai dengan SD <i>Up to Primary School</i>	8	2	10
SMP/Sederajat <i>General Vocational Junior High School</i>	10	5	15
SMA/Sederajat <i>General/Vocational Senior High School</i>	233	350	583
Diploma I, II/Akta I, II <i>Diploma I, II/Akta I, II</i>	44	97	141
Diploma III/Akta III/Sarjana Muda <i>Diploma III/Akta III/Bachelor</i>	98	411	509
Tingkat Sarjana/Doktor/Ph.D <i>University Graduates</i>	718	1 465	2 183
Jumlah/Total	1 111	2 330	3 441

Catatan / Note : ...

Sumber / Source : Badan Kepegawaian dan Pengembangan Sumber Daya Manusia / *Regional Agency for Employee Affairs and Development of Human Resources*

Tabel
Table 2.2.3

**Jumlah Pegawai Negeri Sipil Menurut Tingkat
Kepangkatan dan Jenis Kelamin Desember 2018 dan
Desember 2019**
*Number of Civil Servants by Hierarchy and Sex, 2018 and
2019 December 2018 and December 2019*

Pangkat/Golongan/Ruang <i>Hierarchy</i>	2018		
	Laki-laki <i>Male</i>	Perempuan <i>Female</i>	Jumlah <i>Total</i>
(1)	(2)	(3)	(4)
1. I/A (Juru Muda)	5	2	7
2. I/B (Juru Muda Tingkat I)	3	-	3
3. I/C (Juru)	9	7	16
4. I/D (Juru Tingkat I)	6	-	6
Golongan I/ <i>Range I</i>	23	9	32
5. II/A (Pengatur Muda)	109	292	401
6. II/B (Pengatur Muda Tingkat I)	75	105	180
7. II/C (Pengatur)	56	233	289
8. II/D (Pengatur Tingkat I)	60	114	174
Golongan II/ <i>Range II</i>	300	744	1 044
9. III/A (Penata Muda)	140	439	579
10. III/B (Penata Muda Tingkat I)	191	409	600
11. III/C (Penata)	146	191	337
12. III/D (Penata Tingkat I)	119	134	253
Golongan III/ <i>Range III</i>	596	1 173	1 769
13. IV/A (Pembina)	146	329	475
14. IV/B (Pembina Tingkat I)	32	14	46
15. IV/C (Pembina Utama Muda)	16	1	17
16. IV/D (Pembina Utama Madya)	1	-	1
17. IV/E (Pembina Utama)	195	344	539
Golongan IV/ <i>Range IV</i>			
Jumlah/Total	1 114	2 270	3 384

Lanjutan Tabel/*Continued Table 2.2.3*

Pangkat/Golongan/Ruang <i>Hierarchy</i>	2019		
	Laki-laki <i>Male</i>	Perempuan <i>Female</i>	Jumlah <i>Total</i>
(1)	(2)	(3)	(4)
1. I/A (Juru Muda)	2	-	2
2. I/B (Juru Muda Tingkat I)	3	-	3
3. I/C (Juru)	1	-	1
4. I/D (Juru Tingkat I)	5	2	7
Golongan I/ <i>Range I</i>	11	2	13
5. II/A (Pengatur Muda)	15	15	30
6. II/B (Pengatur Muda Tingkat I)	110	176	286
7. II/C (Pengatur)	49	195	244
8. II/D (Pengatur Tingkat I)	62	70	132
Golongan II/ <i>Range II</i>	236	456	692
9. III/A (Penata Muda)	167	523	690
10. III/B (Penata Muda Tingkat I)	141	439	580
11. III/C (Penata)	209	371	580
12. III/D (Penata Tingkat I)	651	1 507	2 158
Golongan III/ <i>Range III</i>	128	207	335
13. IV/A (Pembina)	65	158	223
14. IV/B (Pembina Tingkat I)	17	2	19
15. IV/C (Pembina Utama Muda)	1	-	1
16. IV/D (Pembina Utama Madya)	211	367	578
17. IV/E (Pembina Utama)			
Golongan IV/ <i>Range IV</i>			
Jumlah/Total	1 109	2 332	3 441

Sumber / Source : Badan Kepegawaian dan Pengembangan Sumber Daya Manusia /
Regional

Agency for Employee Affairs and Development of Human Resources

Tabel
Table 2.2.4

Banyaknya Pegawai Negeri Sipil di Lingkungan Pemda Kabupaten Solok Selatan Menurut Jenis Kelamin 2019
Number of Civil Servants of Home Affairs Department in Solok Selatan Regency by Sex 2019

Dinas/Kantor Office	Jenis Kelamin / Sex		Jumlah Total
	Laki-laki Male	Perempuan Female	
(1)	(2)	(3)	(4)
01. Sekretaris Daerah	50	34	84
02. Sekretariat DPRD	18	15	33
03. Inspektorat	12	11	23
04. Badan Perencanaan Pembangunan Daerah	16	10	26
05. Badan Kepegawaian Dan Pengembangan Sumber Daya manusia	30	26	56
06. Badan Pengelola Keuangan Daerah	24	25	49
07. Badan Penanggulangan Bencana Daerah	14	4	18
08. Dinas Pendidikan, Kepemudaan & Olahraga	468	1 380	1 848
09. Dinas Kesehatan	49	406	455
10. Dinas Pekerjaan Umum, Tata Ruang dan Pertanahan	58	13	71
11. Dinas Perumahan Kawasan Pemukiman dan Lingkungan Hidup	21	17	38
12. Satpol PP & Pemadam Kebakaran	26	9	35
13. Dinas Sosial, Pemberdayaan Masyarakat dan Desa/Nagari	16	12	28
14. Dinas Kependudukan & Pencatatan Sipil	8	14	22
15. Dinas Perhubungan	27	6	33
16. Dinas Penanaman Modal & PTSP	14	10	24
17. Dinas Komunikasi dan Informatika	14	12	26
18. Dinas Perpustakaan dan Kearsipan	8	8	16
19. Dinas Ketahanan Pangan dan Perikanan	16	5	21
Jumlah/Total	889	2 017	2 789

Lanjutan Tabel/*Continued Table 2.2.4*

Dinas/Kantor Office	Jenis Kelamin / Sex		Jumlah Total
	Laki-laki Male	Perempuan Female	
(1)	(2)	(3)	(4)
Sub Jumlah / Sub Total	889	2 017	2 789
20. Dinas Pertanian	58	41	99
21. Dinas Pariwisata & Kebudayaan	10	19	29
22. Dinas Perindustrian, Perdagangan, Koperasi & UKM	10	14	24
23. Dinas Tenaga Kerja & Transmigrasi	15	11	26
24. Dinas Pengendalian Penduduk, Keluarga Berencana Pemberdayaan Perempuan dan PA	8	16	24
25. Rumah Sakit Umum Daerah	53	167	220
26. Kantor Kesatuan Bangsa dan Politik	5	2	7
27. Kecamatan Sungai Pagu	12	7	19
28. Kecamatan Koto Parik Gadang Diateh	9	9	18
29. Kecamatan Pauh Duo	9	8	17
30. Kecamatan Sangir	7	7	14
31. Kecamatan Sangir Jujuan	10	4	14
32. Kecamatan Sangir Balai Janggo	8	2	10
33. Kecamatan Sangir Batang Hari	8	6	14
Jumlah/Total	1 111	2 330	3 441

Catatan / Note : ...

Sumber / Source : Badan Kepegawaian dan Pengembangan Sumber Daya Manusia / *Regional Agency for Employee Affairs and Development of Human Resources*

Tabel
Table 2.2.5**Banyaknya Pegawai Negeri Sipil di Lingkungan Pemda Kabupaten Solok Selatan Diperinci Menurut Golongan 2019****Number of Civil Servants of Home Affairs Department in Solok Selatan Regency by Class 2019**

Dinas/Kantor Office	Golongan / Class				Jumlah Total
	I	II	III	IV	
(1)	(2)	(3)	(4)	(5)	(6)
01. Sekretaris Daerah	-	17	55	12	84
02. Sekretariat DPRD	3	7	18	5	33
03. Inspektorat	-	3	17	3	23
04. Badan Perencanaan Pembangunan Daerah	-	3	18	5	26
05. Badan Kepegawaian Dan Pengembangan Sumber Daya manusia	-	15	34	7	56
06. Badan Pengelola Keuangan Daerah	-	12	34	3	49
07. Badan Penanggulangan Bencana Daerah	-	2	13	3	18
08. Dinas Pendidikan, Kepemudaan & Olahraga	4	192	1 216	436	1 848
09. Dinas Kesehatan	4	213	224	14	455
10. Dinas Pekerjaan Umum, Tata Ruang dan Pertanahan	1	22	47	1	71
11. Dinas Perumahan Kawasan Pemukiman dan Lingkungan Hidup	-	3	31	4	38
12. Satpol PP & Pemadam Kebakaran	-	19	14	2	35
13. Dinas Sosial, Pemberdayaan Masyarakat dan Desa/Nagari	-	3	19	6	28
14. Dinas Kependudukan & Pencatatan Sipil	-	3	15	4	22
15. Dinas Perhubungan	-	15	14	4	33
16. Dinas Penanaman Modal & PTSP	-	4	14	6	24
17. Dinas Komunikasi dan Informatika	-	3	18	5	26
18. Dinas Perpustakaan dan Kearsipan	-	3	10	3	16
19. Dinas Ketahanan Pangan dan Perikanan	-	5	14	2	21
Jumlah/Total	12	544	1 825	525	2 906

Lanjutan Tabel/*Continued Table 2.2.5*

Dinas/Kantor Office	Golongan / Class				Jumlah Total
	I	II	III	IV	
(1)	(2)	(3)	(4)	(5)	(6)
Sub Jumlah / Sub Total	12	544	1 825	525	2 906
20. Dinas Pertanian	-	28	66	5	99
21. Dinas Pariwisata & Kebudayaan	-	4	20	5	29
22. Dinas Perindustrian, Perdagangan, Koperasi & UKM	-	1	21	2	24
23. Dinas Tenaga Kerja & Transmigrasi	1	6	13	6	26
24. Dinas Pengendalian Penduduk, Keluarga Berencana Pemberdayaan Perempuan dan PA	-	4	15	5	24
25. Rumah Sakit Umum Daerah	-	69	138	13	220
26. Kantor Kesatuan Bangsa dan Politik	-	1	5	1	7
27. Kecamatan Sungai Pagu	-	10	8	1	19
28. Kecamatan Koto Parik Gadang Diateh	-	7	9	2	18
29. Kecamatan Pauh Duo	-	3	10	4	17
30. Kecamatan Sangir	-	4	7	3	14
31. Kecamatan Sangir Jujuan	-	3	9	2	14
32. Kecamatan Sangir Balai Janggo	-	3	5	2	10
33. Kecamatan Sangir Batang Hari	-	5	7	2	14
Jumlah/Total	13	692	2 158	578	3 441

Catatan / Note : ...

Sumber / Source : Badan Kepegawaian dan Pengembangan Sumber Daya Manusia / *Regional Agency for Employee Affairs and Development of Human Resources*

Tabel
Table 2.2.6

Banyaknya Pegawai Negeri Sipil di Lingkungan Pemda Kabupaten Solok Selatan Diperinci Menurut Pendidikan 2019

Number of Civil Servants of Home Affairs Department in Solok Selatan Regency by Educational Attainment 2019

Dinas/Kantor Office	Pendidikan / Educational Attainment						Jumlah Total
	SD	SLTP	SLTA	D1, D2 & D3	Sar- Jana	Pasca Sarjana	
(1)	(2)	(3)	(4)	(5)	(6)	(7)	(8)
01. Sekretaris Daerah	-	2	17	9	39	17	84
02. Sekretariat DPRD	3	-	9	1	16	4	33
03. Inspektorat	-	-	3	3	15	2	23
04. Badan Perencanaan Pembangunan Daerah	-	-	3	1	13	9	26
05. Badan Kepegawaian Dan Pengembangan Sumber Daya manusia	-	-	19	2	29	6	56
06. Badan Pengelola Keuangan Daerah	-	-	12	7	29	1	49
07. Badan Penanggulangan Bencana Daerah	-	-	2	1	14	1	18
08. Dinas Pendidikan, Kepemudaan & Olahraga	3	7	284	162	134	50	1 848
09. Dinas Kesehatan	2	5	38	295	106	9	455
10. Dinas Pekerjaan Umum, Tata Ruang dan Pertanahan	1	-	17	8	41	4	71
11. Dinas Perumahan Kawasan Pemukiman dan Lingkungan Hidup	-	1	3	7	23	4	38
12. Satpol PP & Pemadam Kebakaran	-	-	20	-	14	1	35
13. Dinas Sosial, Pemberdayaan Masyarakat dan Desa/Nagari	-	-	5	3	12	89	28
14. Dinas Kependudukan & Pencatatan Sipil	-	-	4	1	14	3	22
15. Dinas Perhubungan	1	-	10	11	7	4	33
16. Dinas Penanaman Modal & PTSP	-	-	4	3	14	3	24
17. Dinas Komunikasi dan Informatika	-	-	4	2	19	1	26
18. Dinas Perpustakaan dan Kearsipan	-	-	3	3	8	2	16
19. Dinas Ketahanan Pangan dan Perikanan	-	-	6	1	12	2	21
Jumlah/Total	10	15	463	520	559	212	2 906

Lanjutan Tabel/*Continued Table 2.2.6*

Dinas/Kantor Office	Pendidikan / Educational Attainment						Jumlah Total
	SD	SLTP	SLTA	D1, D2 & D3	Sarjana	Pasca Sarjana	
(1)	(2)	(3)	(4)	(5)	(6)	(7)	(8)
Sub Jumlah / Sub Total	9	15	463	520	559	212	2 906
20. Dinas Pertanian	-	-	31	14	50	4	99
21. Dinas Pariwisata & Kebudayaan	-	-	4	6	16	3	29
22. Dinas Perindustrian, Perdagangan, Koperasi & UKM	-	-	1	4	17	2	24
23. Dinas Tenaga Kerja & Transmigrasi	-	-	6	3	12	5	26
24. Dinas Pengendalian Penduduk, Keluarga Berencana Pemberdayaan Perempuan dan PA	-	-	3	6	12	3	24
25. Rumah Sakit Umum Daerah	-	-	31	93	90	6	220
26. Kantor Kesatuan Bangsa dan Politik	-	-	1	1	5	-	7
27. Kecamatan Sungai Pagu	-	-	12	1	4	2	19
28. Kecamatan Koto Parik Gadang Diateh	-	-	10	-	7	1	18
29. Kecamatan Pauh Duo	-	-	3	1	11	2	17
30. Kecamatan Sangir	-	-	4	-	9	1	14
31. Kecamatan Sangir Jujuan	-	-	4	1	8	1	14
32. Kecamatan Sangir Balai Janggo	-	-	4	-	6	-	10
33. Kecamatan Sangir Batang Hari	-	-	6	-	7	1	14
Jumlah/Total	10	15	583	650	2 021	162	3 441

Catatan / Note : ...

Sumber / Source : Badan Kepegawaian dan Pengembangan Sumber Daya Manusia / *Regional Agency for Employee Affairs and Development of Human Resources*

Tabel
Table 2.2.7

Banyaknya Pegawai Negeri Sipil di Lingkungan Pemda Kabupaten Solok Selatan Diperinci Menurut Kelompok Umur (Tahun) 2019
Number of Civil Servants of Home Affairs Department in Solok Selatan Regency by Age Group (year) 2019

Dinas/Kantor Office	Kelompok Umur / Age Group				Jumlah Total
	< 30	31-40	41-50	> 51	
(1)	(2)	(3)	(4)	(5)	(6)
01. Sekretaris Daerah	13	44	13	14	84
02. Sekretariat DPRD	2	15	12	4	33
03. Inspektorat	1	13	7	2	23
04. Badan Perencanaan Pembangunan Daerah	2	7	14	3	26
05. Badan Kepegawaian Dan Pengembangan Sumber Daya manusia	8	33	13	2	56
06. Badan Pengelola Keuangan Daerah	4	32	10	3	49
07. Badan Penanggulangan Bencana Daerah	1	6	9	2	18
08. Dinas Pendidikan, Kepemudaan & Olahraga	72	702	523	551	1 848
09. Dinas Kesehatan	83	251	92	29	455
10. Dinas Pekerjaan Umum, Tata Ruang dan Pertanahan	9	32	23	7	71
11. Dinas Perumahan Kawasan Pemukiman dan Lingkungan Hidup	8	18	9	3	38
12. Satpol PP & Pemadam Kebakaran	-	17	11	7	35
13. Dinas Sosial, Pemberdayaan Masyarakat dan Desa/Nagari	1	10	11	6	28
14. Dinas Kependudukan & Pencatatan Sipil	2	8	6	6	22
15. Dinas Perhubungan	5	7	15	6	33
16. Dinas Penanaman Modal & PTSP	-	11	6	7	24
17. Dinas Komunikasi dan Informatika	7	8	5	6	26
18. Dinas Perpustakaan dan Kearsipan	1	8	3	4	16
19. Dinas Ketahanan Pangan dan Perikanan	-	10	8	3	21
Jumlah/Total	219	1 232	790	665	2 906

Lanjutan Tabel/*Continued Table 2.2.7*

Dinas/Kantor Office	Kelompok Umur / Age Group				Jumlah Total
	< 30	31-40	41-50	> 51	
(1)	(2)	(3)	(4)	(5)	(6)
Sub Jumlah / Sub Total	219	1 232	790	665	2 906
20. Dinas Pertanian	2	47	36	14	99
21. Dinas Pariwisata & Kebudayaan	2	14	9	4	29
22. Dinas Perindustrian, Perdagangan, Koperasi & UKM	-	10	10	4	24
23. Dinas Tenaga Kerja & Transmigrasi	-	13	7	6	26
24. Dinas Pengendalian Penduduk, Keluarga Berencana Pemberdayaan Perempuan dan PA	1	6	8	9	24
25. Rumah Sakit Umum Daerah	21	130	58	11	220
26. Kantor Kesatuan Bangsa dan Politik	-	2	3	2	7
27. Kecamatan Sungai Pagu	1	3	9	6	19
28. Kecamatan Koto Parik Gadang Diateh	-	8	4	6	18
29. Kecamatan Pauh Duo	-	5	6	6	17
30. Kecamatan Sangir	-	5	5	4	14
31. Kecamatan Sangir Jujuan	-	5	6	3	14
32. Kecamatan Sangir Balai Janggo	-	4	5	1	10
33. Kecamatan Sangir Batang Hari	-	7	3	4	14
Jumlah/Total	246	1 491	959	745	3 441

Sumber / Source : Badan Kepegawaian dan Pengembangan Sumber Daya Manusia / *Regional Agency for Employee Affairs and Development of Human Resources*

Tabel
Table 2.2.8

Banyaknya Pegawai Negeri Sipil di Lingkungan Pemda Kabupaten Solok Selatan Yang Telah Mengikuti Diklat Perjenjangan 2019
Number of Civil Servants of Home Affairs Department in Solok Selatan Regency by Educational and Training Level 2019

Dinas/Kantor Office	Diklat Perjenjangan / Educational and Training Level			Jumlah Total
	PIM IV	PIM III	PIM II	
(1)	(2)	(3)	(4)	(5)
01. Sekretaris Daerah	15	6	3	24
02. Sekretariat DPRD	6	4	-	10
03. Inspektorat	1	-	-	1
04. Badan Perencanaan Pembangunan Daerah	10	2	2	14
05. Badan Kepegawaian Dan Pengembangan Sumber Daya manusia	10	1	1	12
06. Badan Pengelola Keuangan Daerah	8	2	-	10
07. Badan Penanggulangan Bencana Daerah	5	2	1	8
08. Dinas Pendidikan, Kepemudaan & Olahraga	5	1	-	6
09. Dinas Kesehatan	5	-	1	6
10. Dinas Pekerjaan Umum, Tata Ruang dan Pertanahan	6	-	-	6
11. Dinas Perumahan Kawasan Pemukiman dan Lingkungan Hidup	3	1	-	4
12. Satpol PP & Pemadam Kebakaran	7	2	1	10
13. Dinas Sosial, Pemberdayaan Masyarakat dan Desa/Nagari	4	1	-	5
14. Dinas Kependudukan & Pencatatan Sipil	5	2	1	8
15. Dinas Perhubungan	5	2	1	8
16. Dinas Penanaman Modal & PTSP	2	4	1	7
17. Dinas Komunikasi dan Informatika	1	2	-	3
18. Dinas Perpustakaan dan Kearsipan	4	-	-	4
19. Dinas Ketahanan Pangan dan Perikanan	2	2	-	4
Jumlah/Total	104	34	12	150

Lanjutan Tabel/*Continued Table 2.2.8*

Dinas/Kantor Office	Diklat Perjenjangan / Educational and Training Level			Jumlah Total
	PIM IV	PIM III	PIM II	
(1)	(2)	(3)	(4)	(5)
Sub Jumlah / Sub Total	104	34	12	150
20. Dinas Pertanian	6	-	-	6
21. Dinas Pariwisata & Kebudayaan	2	2	-	4
22. Dinas Perindustrian, Perdagangan, Koperasi & UKM	3	1	-	4
23. Dinas Tenaga Kerja & Transmigrasi	6	3	-	9
24. Dinas Pengendalian Penduduk, Keluarga Berencana Pemberdayaan Perempuan dan PA	4	2	-	6
25. Rumah Sakit Umum Daerah	5	-	-	5
26. Kantor Kesatuan Bangsa dan Politik	2	-	-	2
27. Kecamatan Sungai Pagu	-	-	-	-
28. Kecamatan Koto Parik Gadang Diateh	2	1	-	3
29. Kecamatan Pauh Duo	3	1	-	4
30. Kecamatan Sangir	2	1	-	3
31. Kecamatan Sangir Jujuan	5	4	-	9
32. Kecamatan Sangir Balai Janggo	-	-	-	-
33. Kecamatan Sangir Batang Hari	-	-	-	-
Jumlah/Total	144	49	12	205

Catatan / Note : ...

Sumber / Source : Badan Kepegawaian dan Pengembangan Sumber Daya Manusia / *Regional Agency for Employee Affairs and Development of Human Resources*

Tabel
Table 2.2.9

Banyaknya Pegawai Negeri dan Pegawai Tidak Tetap di Lingkungan Pemerintah Daerah Kabupaten Solok Selatan 2019
Number of Civil Servants and Erratic Officer of Home Affairs Department in Solok Selatan Regency 2019

Dinas/Kantor Office	Jenis / Type		Jumlah Total
	PTT	PNS	
(1)	(2)	(3)	(4)
01. Sekretaris Daerah	-	84	84
02. Sekretariat DPRD	-	33	33
03. Inspektorat	-	23	23
04. Badan Perencanaan Pembangunan Daerah	-	26	26
05. Badan Kepegawaian Dan Pengembangan Sumber Daya manusia	-	56	56
06. Badan Pengelola Keuangan Daerah	-	49	49
07. Badan Penanggulangan Bencana Daerah	-	18	18
08. Dinas Pendidikan, Kepemudaan & Olahraga	-	1 848	1 848
09. Dinas Kesehatan	-	455	455
10. Dinas Pekerjaan Umum, Tata Ruang dan Pertanahan	-	71	71
11. Dinas Perumahan Kawasan Pemukiman dan Lingkungan Hidup	-	38	38
12. Satpol PP & Pemadam Kebakaran	-	35	35
13. Dinas Sosial, Pemberdayaan Masyarakat dan Desa/Nagari	-	28	28
14. Dinas Kependudukan & Pencatatan Sipil	-	22	22
15. Dinas Perhubungan	-	33	33
16. Dinas Penanaman Modal & PTSP	-	24	24
17. Dinas Komunikasi dan Informatika	-	26	26
18. Dinas Perpustakaan dan Kearsipan	-	16	16
19. Dinas Ketahanan Pangan dan Perikanan	-	21	21
Jumlah/Total	-	1 058	1 058

Lanjutan Tabel/*Continued Table 2.2.9*

Dinas/Kantor Office	Jenis / Type		Jumlah Total
	PTT	PNS	
(1)	(2)	(3)	(4)
Sub Jumlah / Sub Total	-	1 058	1 058
20. Dinas Pertanian	-	99	99
21. Dinas Pariwisata & Kebudayaan	-	29	29
22. Dinas Perindustrian, Perdagangan, Koperasi & UKM	-	24	24
23. Dinas Tenaga Kerja & Transmigrasi	-	26	26
24. Dinas Pengendalian Penduduk, Keluarga Berencana Pemberdayaan Perempuan dan PA	-	24	24
25. Rumah Sakit Umum Daerah	-	220	220
26. Kantor Kesatuan Bangsa dan Politik	-	7	7
27. Kecamatan Sungai Pagu	-	19	19
28. Kecamatan Koto Parik Gadang Diateh	-	18	18
29. Kecamatan Pauh Duo	-	17	17
30. Kecamatan Sangir	-	14	14
31. Kecamatan Sangir Jujuan	-	14	14
32. Kecamatan Sangir Balai Janggo	-	10	10
33. Kecamatan Sangir Batang Hari	-	14	14
Jumlah/Total	-	3 441	3 441

Catatan / Note : ...

Sumber / Source : Badan Kepegawaian dan Pengembangan Sumber Daya Manusia / *Regional Agency for Employee Affairs and Development of Human Resources*

**2.3 BUPATI DAN DEWAN PERWAKILAN RAKYAT DAERAH
REGENTS AND REGIONAL HOUSE OF REPRESENTATIVE**

**Tabel 2.3.1 Nama - Nama Bupati Kabupaten Solok Selatan
Table Name of Regents of Solok Selatan Regency**

Nama / Name (1)	Periode / Period (2)
01. Drs. SYAFRIZAL J, M.Si	2005-2010
02. H. MUZNI ZAKARIA, M.Eng	2010-2015
03. H. MUZNI ZAKARIA, M.Eng*	2015-2020

Sumber / Source: Kantor Bupati Kabupaten Solok Selatan / Regents Office of Solok Selatan Regency

Catatan : *Pada awal 2020 digantikan oleh PLT Bupati H. ABDURRAHMAN S.H, M.H

Tabel 2.3.2 **Nama - Nama Ketua DPRD Kabupaten Solok Selatan**
Table **Name of Heads of Solok Selatan Regency Legislative Assembly**

Nama / Name	Periode / Period
(1)	(2)
01. H. KHAIRUNAS, S.IP, M.Si	2004 - 2009
02. H. KHAIRUNAS, S.IP, M.Si	2009 - 2014
03. H. KHAIRUNAS, S.IP, M.Si*	2014 - 2015
04. H. SIDIK ILYAS, S.Ag	2015 - 2019
05. ZIGO ROLANDA, SE	2019 - 2024

Sumber / Source: Sekretariat DPRD Kabupaten Solok Selatan / *Secretariat of Solok Selatan Regency Legislative Assembly*

*H. Khairunas, S.IP, M.Si mengikuti Pilkada Bupati Solok Selatan, lalu Ketua DPRD digantikan oleh Sidik Ilyas, S.Ag

Tabel
Table 2.3.3

**Komposisi Keanggotaan DPRD Kabupaten Solok Selatan
Periode 2019 - 2024**
*Composition of Legislative Assembly Membership of Solok
Selatan Regency, Period of 2019 - 2024*

Partai Politik/Golongan / Political Party	Jumlah Anggota / Number of Members (Orang / Person)
(1)	(2)
I. Anggota yang Dipilih / Elected	
1. Partai Golongan Karya (Golkar)	4
2. Partai Amanat Nasional (PAN)	4
3. Gerindra	4
4. Partai Demokrat	3
5. Partai Keadilan Sejahtera (PKS)	3
6. Partai Keadilan Persatuan Indonesia (PKPI)	0
7. Partai Hanura	0
8. PPP	1
9. PKB	2
10. Partai Nasdem	0
11. PBB	1
12. Partai Demokrat	2
13. Partai Berkarya	1
14. Partai Perindo	0
15. PSI	0
Jumlah / Total	25

Sumber / Source: Sekretariat DPRD Kabupaten Solok Selatan / Secretariat of Solok Selatan Regency
Legislative Assembly

Tabel
Table 2.3.4

**Nama - Nama Anggota DPRD Kabupaten Solok Selatan
Periode 2019 - 2024 Menurut Komisi
Name of Assembly Members at Solok Selatan Regency
Period of 2019 - 2024 by Commission**

Nama Komisi/Anggota / Commission Name/Members	Dinas/Instansi Mitra Kerja / Partner Work Institution
(1)	(2)
I. Ketua DPRD / <i>Chairman</i>	Zigo Rolanda, SE
Wakil Ketua / <i>Vice Chairman</i>	Ali Sabri Abbas
Wakil Ketua / <i>Vice Chairman</i>	Armensyah Johan, S.IP
II. Komisi / <i>Commision I :</i>	
Bidang Pemerintahan	
1. Ketua / <i>Chairman</i>	Mukhlis, ST, S.Pd
2. Wakil Ketua / <i>Vice Chairman</i>	Abu Suib, SP
3. Sekretaris / <i>Secretary</i>	Wahyu Hidayat, S.Kep
4. Anggota / <i>Members</i>	Afrizal DT Rajo Jalil
	Yendri Susanto
	H. Mursiwal, SH
	Sholikin
JUMLAH / TOTAL	25

Lanjutan Tabel / Continued Table 2.3.4

Nama Komisi/Anggota / Commission Name/Members	Dinas/Instansi Mitra Kerja / Partner Work Institution
(1)	(2)
III. Komisi / Commission II :	
Bidang Pembangunan	
1. Ketua / <i>Chairman</i>	Afrizal Candra, SH, MH
2. Wakil Ketua / <i>Vice Chairman</i>	David Taster, S.Sos
3. Sekretaris / <i>Secretary</i>	-
4. Anggota / <i>Members</i>	H. Sabri, SE
	H. Ade Vernanda
	Dedi Arisandi
	Albert Arifin
	Edi Susanto, SE
IV. Komisi / Commission III :	
Bidang Keuangan dan Perusahaan Daerah	
1. Ketua / <i>Chairman</i>	Mon Nofrizal
2. Wakil Ketua / <i>Vice Chairman</i>	Dede Pasarela, A.Md
3. Sekretaris / <i>Secretary</i>	-
4. Anggota / <i>Members</i>	Mesi Aswanto, S.Pd
	Roni Ismaji
	Afrinaldi Ali, SE
	Zulfikar Erawandi, S.Pd
	Marwan Efendi, SH
JUMLAH / TOTAL	25

Sumber / Source: Sekretariat DPRD Kabupaten Solok Selatan / *Secretariat of Solok Selatan Regency Legislative Assembly*

Tabel
Table 2.3.5**Komposisi Anggota DPRD Kabupaten Solok Selatan Hasil
Pemilu 2019 Menurut Tingkat Pendidikan**
*Composition of Assembly Members at Solok Selatan
Regency, Resulted by The 2019 General Election by Level of
Education*

Nama Fraksi / Fraction Name	Tingkat Pendidikan / Level of Education					Jumlah / Total
	SD / ES	SLTP/ YHS	SLTA / SHS	DIII / SARMUD	S1 / S2	
(1)	(2)	(3)	(4)	(5)	(6)	(7)
1. Fraksi Golkar	0	0	2	0	2	4
2. Fraksi Gerindra	0	0	0	0	4	4
3. Fraksi PAN	0	0	3	0	1	4
4. Fraksi Demokrat	0	0	1	1	1	3
5. Fraksi PKS	0	0	3	0	0	3
6. Fraksi Kebangkitan Bangsa Berkarya	0	0	0	0	3	3
Solok Selatan	0	0	9	1	11	21

Sumber / Source: Sekretariat DPRD Kabupaten Solok Selatan / *Secretariat of Solok Selatan Regency
Legislative Assembly*

Tabel
Table 2.3.6

**Jumlah Suara Untuk Pemilihan Keanggotaan DPRD II,
DPRD I, dan DPR Pada Pemilihan Umum 2019**
*Number of Votes For Electing The Members of Legislative
Assembly at Regency /Municipality, Provincial, And National
Levels, Resulted by The 2019 General Election*

Partai / Party	Suara yang Diperoleh / Number of Votes			Jumlah / Total
	DPRD II	DPRD I	DPR	
(1)	(2)	(3)	(4)	(5)
01. Partai Hati Nurani Rakyat				3
02. Partai Nasdem				2 653
03. Partai Gerakan Rakyat Indonesia Raya				2 054
04. PDI Perjuangan				251
05. Partai Golkar				5 528
06. Partai Keadilan dan Persatuan Indonesia				433
07. Partai Keadilan Sejahtera				1 945
08. Partai Amanat Nasional				3 907
09. Partai Garuda				29
10. Partai Berkarya				424
11. Partai Perindo				1 602
12. Partai Persatuan Pembangunan				686
13. Partai Kebangkitan Bangsa				848
14. Partai Demokrat				3 882
15. Partai Bulan Bintang				472
16. Partai Keadilan dan Persatuan Indonesia				433
Sub Jumlah / Sub Total				25 150

Sumber / Source: Sekretariat DPRD Kabupaten Solok Selatan / *Secretariat of Solok Selatan Regency
Legislative Assembly*

Tabel
Table 2.3.7**Banyaknya Kegiatan/Sidang yang Telah Dilaksanakan
DPRD Kabupaten Solok Selatan 2019**
*Number of Convening Activities Implemented by Solok
Selatan Regency Legislative Assembly 2019*

Jenis Sidang / Kind of Session	Banyaknya/Kali / Number of Session
(1)	(5)
01. Rapat Paripurna Istimewa	6
02. Rapat Paripurna Khusus	0
03. Rapat Fraksi	0
04. Rapat Badan Legislasi	5
05. Rapat Panitia Teknis	1
06. Rapat Paripurna DPRD	68
07. Rapat Badan Musyawarah	16
08. Rapat Komisi I, Komisi II, Komisi III	4
09. Rapat Gabungan Komisi	0
10. Rapat Badan Anggaran	15
11. Rapat Panitia Khusus	11
12. Rapat Kerja	13
13. Rapat Dengar Pendapat	1
14. Rapat Kunjungan Kerja Di Luar Daerah	0
15. Produk Dewan	4
16. Surat Keputusan Dewan	0
17. Kunjungan Kerja Komisi I, Komisi II, Komisi III	4
Solok Selatan	148

Sumber / Source: Sekretariat DPRD Kabupaten Solok Selatan / *Secretariat of Solok Selatan Regency
Legislative Assembly*

Tabel
Table 2.3.8

Komposisi Anggota DPRD Kabupaten Solok Selatan Hasil Pemilu 2019 Menurut Kelompok Umur
Composition of Assembly Members at Solok Selatan Regency, Resulted by The 2019 General Election by Age Group (Year)

Nama Fraksi / Fraction Name	Kelompok Umur / Age Group (Tahun / Year)					Jumlah / Total
	< 25	26 - 35	36 - 45	46 - 55	> 56	
(1)	(2)	(3)	(4)	(5)	(6)	(7)
1. Fraksi Golkar	0	0	2	1	1	4
2. Fraksi Gerindra	0	0	4	0	0	4
3. Fraksi PAN	0	2	1	1	0	4
4. Fraksi Demokrat	0	0	3	0	0	3
5. Fraksi Kebangkitan Bangsa Berkarya	0	0	1	2	0	3
6. Fraksi PKS	0	0	1	2	0	3
Jumlah / Total	0	2	12	6	1	21

Sumber / Source: Sekretariat DPRD Kabupaten Solok Selatan / Secretariat of Solok Selatan Regency
Legislative Assembly

Tabel 2.3.9 Banyaknya Keputusan DPRD Menurut Jenis Keputusan di Kabupaten Solok Selatan , 2015 - 2019
Composition of Assembly Members at Solok Selatan Regency, Resulted by The 2019 General Election by Age Group (Year)

Jenis Keputusan / Type of Decision	2015	2016	2017	2018	2019
(1)	(2)	(3)	(4)	(5)	(6)
01. Peraturan Daerah / Local Regulation	5	16	10	5	4
02. Keputusan DPRD / DPRD Decision	14	23	16	13	9
03. Keputusan Pimpinan DPRD / DPRD Leadership Decision	3	3	7	8	10
04. Keputusan Daerah / Local Regulation	0	16	0	0	0
05. Rapat-Rapat / Meeting	0	0	81	88	140
06. Lainnya / Other	0	0	0	0	0
Jumlah / Total	22	58	114	114	163

Sumber / Source: Sekretariat DPRD Kabupaten Solok Selatan / Secretariat of Solok Selatan Regency Legislative Assembly

Tabel
Table 2.3.10

Banyaknya Anggota DPRD Menurut Partai Politik dan Jenis Kelamin Kabupaten Solok Selatan 2019
Number of Legislative Assembly Membership of Solok Selatan Regency by Political Party and Sex, 2019

Partai Politik / Political Party	Anggota / Members		Jumlah / Total
	Laki-Laki / Male	Perempuan / Female	
(1)	(2)	(3)	(4)
01. Partai Golongan Karya	4	0	4
02. Partai Amanat Nasional	4	0	4
03. Partai Gerakan Rakyat Indonesia Raya	4	0	4
04. Partai Demokrat	3	0	3
05. Partai Keadilan Sejahtera	3	0	3
06. Partai Keadilan dan Persatuan Indonesia	0	0	0
07. Partai Hati Nurani Rakyat	0	0	0
08. Partai Persatuan Pembangunan	1	0	1
09. Partai Kebangkitan Bangsa	2	0	2
10. PDI Perjuangan	0	0	0
11. Partai Bulan Bintang	1	0	1
12. Partai Nasdem	3	0	3
Sub Jumlah / Sub Total	25	0	25

Sumber / Source: Sekretariat DPRD Kabupaten Solok Selatan / Secretariat of Solok Selatan Regency Legislative Assembly

2.4 — PENYULUHAN, BERITA, SERTIFIKAT TANAH, DAN PEMERIKSAAN OUTREACH, NEWS, LAND CERTIFICATES, AND INSPECTIONS

Tabel 2.4.1 Banyak Penerangan / Penyuluhan yang Dilaksanakan
Setiap Bulan di tahun 2019
*Number of Information Dissemination Conducted Monthly
in Year 2019*

Bulan / Month	Kegiatan / Activities			
	Mobil Penerangan / Information Vehicle (unit)	Selebaran (Lembar) / Leaflet (Exemplar)	Akses Internet / Internet Access 1. Ya / Yes 2. Tidak / No	Varia Daerah/ Majalah / Magazine (Exemplar)
(1)	(2)	(3)	(4)	(5)
1. Januari / January	-	-	1	-
2. Februari / February	-	-	1	-
3. Maret / March	-	-	1	-
4. April / April	-	-	1	-
5. Mei / May	-	-	1	-
6. Juni / June	-	-	1	-
7. Juli / July	-	-	1	-
8. Agustus / August	-	-	1	-
9. September/ September	-	-	1	-
10. Oktober / October	-	-	1	-
11. November/ November	-	-	1	-
12. Desember / December	-	-	1	132
Solok Selatan	-	-	12	132

Sumber / Source : Bagian Umum dan Humas Sekretariat Pemda Kabupaten Solok Selatan / Public and Liaison Secretary Division of Solok Selatan Local Government

Tabel
Table 2.4.2

Banyaknya Berita Tentang Kabupaten Solok Selatan yang Dimuat Surat Kabar Daerah dan Nasional 2019
Frequency of Solok Selatan Regency Written on National and Local News 2019

Nama Media	Jumlah
(1)	(2)
01. Padang Ekspres	726
02. Pos Metro	320
03. Haluan	270
04. Rakyat Sumbar	167
05. Koran Padang	180
Jumlah / Total	1 671

Sumber / Source : Bagian Umum dan Humas Sekretariat Pemda Kabupaten Solok Selatan / Public and Liaison Secretary Division of Solok Selatan Local Government

Tabel 2.4.3 Banyaknya Sertifikat Tanah yang Dikeluarkan Menurut Jenis Hak Atas Tanah dan Bulan di Kabupaten Solok Selatan 2019

Bulan / Month	Hak Milik	Luas (m ²)	Hak Guna Bangunan	Luas (m ²)	Hak Pakai	Luas (m ²)
(1)	(2)	(3)	(4)	(5)	(6)	(7)
1. Januari / January	45	132 546	6	699	0	0
2. Februari / February	75	140 396	0	0	1	2 800
3. Maret / March	83	239 988	3	1 306	1	1 915
4. April / April	742	1 445 078	0	0	0	0
5. Mei / May	156	485 765	0	0	0	0
6. Juni / June	68	101 364	0	0	0	0
7. Juli / July	166	535 626	0	0	0	0
8. Agustus / August	257	1 253 565	0	0	0	0
9. September/ September	9	1 139	0	0	0	0
10. Oktober / October	270	43 912	0	0	3	17 893
11. November/ November	1 525	3 504 066	7	765	0	0
12. Desember / December	2 683	10 638 820	1	9 687	0	0
Solok Selatan	6 079	18 522 265	17	12 457	5	22 608

Sumber / Source : Badan Pertanahan Nasional Kabupaten Solok Selatan / National LAnd Agency of Solok Selatan

Tabel
Table 2.4.4**Pelaksanaan Pemeriksaan Oleh Inspektorat Daerah
Kabupaten Solok Selatan 2019**
*Frequency of inspection implemented by the Inspectorate of
Solok Selatan Regency 2019*

Uraian / Item	Jumlah / Total		Selesai / Complete		Sisa / Left	
	Reguler/ Regular	Khusus/ Special	Reguler/ Regular	Khusus/ Special	Reguler/ Regular	Khusus/ Special
(1)	(2)	(3)	(4)	(5)	(6)	(7)
1. Pemeriksaan Reguler / Regular Inspection	89	3	89	3	-	-
2. Pengaduan Masyarakat / Society Complaint	-	1	-	1	-	-
3. Pemeriksaan Khusus Serah Terima Jabatan / Special Inspection Transfer of Position	-	-	-	-	-	-
4. Aparatur / Apparaties	-	1	-	1	-	-
5. Audit Pembukuan dan Perhitungan APBD / Bookkeeping Audit And Budget Estimation	6	-	6	-	-	-
6. Pemeriksaan Ex-Office / Ex Office Inspection	-	-	-	-	-	-
7. PPD II	-	-	-	-	-	-
8. Pemeriksaan Lain	2	-	2	-	-	-
Jumlah / Total	97	5	97	5	-	-

Sumber / Source : Inspektorat Daerah Kabupaten Solok Selatan / The Inspectorate of Solok Selatan Regency

PENDUDUK DAN KETENAGAKERJAAN POPULATION AND EMPLOYMENT




JUMLAH PENDUDUK 2018 BERDASARKAN PROYEKSI PENDUDUK

173 784 Jiwa

87 820
LAKI-LAKI

85 964
PEREMPUAN



SEX RATIO : 102,1

Sex ratio adalah perbandingan antara penduduk laki-laki dan perempuan pada daerah dan waktu tertentu. Sex ratio di Kabupaten Solok Selatan adalah 102,1 artinya setiap 100 penduduk perempuan terdapat 102 penduduk laki-laki.

Sumber : Badan Pusat Statistik (Hasil Proyeksi Penduduk)

BANYAKNYA ORANG CACAT

2142

Orang

Sumber : Dinas Sosial Kabupaten Solok Selatan

PENJELASAN TEKNIS

TECHNICAL NOTES

1. Sumber utama data kependudukan adalah sensus penduduk yang dilakukan setiap sepuluh tahun sekali. Sensus penduduk telah dilaksanakan sebanyak enam kali sejak indonesia merdeka yaitu tahun 1961, 1971, 1980, 1990, 2000, dan 2010. Dalam publikasi ini data yang disajikan merupakan hasil SP2000 dan SP2010.
2. Di dalam sensus penduduk, pencacahan dilakukan terhadap seluruh penduduk yang berdomisili di wilayah teritorial Indonesia termasuk warga negara asing kecuali anggota korps diplomatik negara sahabat beserta keluarganya.
3. Metode pengumpulan data dalam sensus dilakukan dengan wawancara antara petugas sensus dengan responden dan juga melalui e-census. Pencatatan penduduk menggunakan konsep usual residence yaitu konsep dimana penduduk biasa bertempat tinggal.
4. Penduduk Indonesia adalah semua orang yang berdomisili di wilayah teritorial Republik Indonesia selama 6 bulan atau lebih dan atau mereka yang berdomisili kurang dari 6 bulan tetapi bertujuan menetap.
5. Rata-rata pertumbuhan penduduk adalah angka yang menunjukkan tingkat penambahan penduduk

1. *The main source of demographic data is population census, which is conducted every ten years. Population census has been conducted six times since Indonesia's independence: 1961,1971,1990, 1990,2000 and 2012. This publication is the result of the 2000 and 2010 population census.*
2. *The population census enumerates all residents domicile in the entire territory of republic of Indonesia including foreign citizenship except the diplomatic corps members and their families.*
3. *The method of data collection in a population census carried out by interviews with respondents and e-census. Enumeration of the population uses the concept of usual residence", which is the concept of places where people usually live".*
4. *The population of Indonesia are all residents of the entire territory of republic of Indonesia who have stayed for six months or longer, and those who intended to stay more than six month even though their length of stay is less than six months.*
5. *The average growth rate of population is the annual population*

- pertahun dalam jangka waktu tertentu.
6. Kepadatan Penduduk adalah banyaknya penduduk per kilometer persegi.
 7. Rumah tangga adalah seseorang atau sekelompok orang yang mendiami sebagian atau seluruh bangunan fisik/sensus, dan biasanya tinggal bersama serta pengelolaan makan dari satu dapur. Yang dimaksud makan dari satu dapur adalah jika pengurusan kebutuhan sehari-harinya dikelola bersama-sama menjadi satu.
 8. Rasio jenis kelamin adalah perbandingan antara banyaknya penduduk laki-laki dengan banyaknya penduduk laki-laki dengan banyaknya penduduk perempuan pada suatu daerah dan waktu tertentu. Biasanya laki-laki untuk 100 penduduk perempuan.
 9. Anggota rumah tangga adalah semua orang yang biasanya bertempat tinggal di usatu rumah tangga, baik yang berada di rumah pada waktu pencacahan maupun yang sementara tidak ada.
 10. Rata-rata anggota rumah tangga adalah angka yang menunjukkan rata-rata jumlah anggota rumah tangga per rumah tangga. rata-rata anggota rumah tangga adalah angka yang menunjukkan rata-rata jumlah anggota rumah tangga per rumah tangga.
- growth rate over a certain period.*
6. *Population density is the number of inhabitants per square kilometer.*
 7. *Household is an individual or group of people living in a physical/census building unit or part of it and usually commit on a common provision for food and other essential of living. Common provision for food means one organizing daily needs for all of household members.*
 8. *Sex ratio is the ratio of males population to female population in a given area and time, usually expressed as the number of males for every 100 females.*
 9. *Household member are those who usually lives in a household regardless of their location at the time of enumeration.*
 10. *Average household size is the average number of household members per household.*

11. Sumber utama data ketenagakerjaan adalah Survei Angkatan Kerja Nasional (Sakernas). Survei ini khusus dirancang untuk mengumpulkan informasi/data ketenagakerjaan. Pada beberapa survei sebelumnya, pengumpulan data ketenagakerjaan dipadukan dalam kegiatan lainnya, seperti Survei sosial Ekonomi Nasional (Susenas), Snsus Penduduk (SP), dan Survei Penduduk Antar Sensus (SUPAS). Sakernas perama kali diselenggarakan pada tahun 1976, kemudian dilanjutkan pada tahun pada tahun 1977 dan 1978. Pada tahun 1986-1993, Sakernas diselenggarakan secara triwulan di seluruh provinsi di Indonesia baru sejak tahun 1994-2001, Sakernas dilaksanakan secara tahunan yaitu setiap bulan Agustus.
 12. Pada tahun 2002-2004, disamping Sakernas Tahunan dilakukan pula Sakernas Triwulan. Pada tahun 2005-2010 pengumpulan data Sakernas dilaksanakan secara semesteran pada bulan Februari (Semester I) dan Agustus (Semester II).
 13. Status pekerjaan adalah kedudukan seseorang dalam unit usaha/kegiatan dalam melakukan pekerjaan.
 14. Penduduk usia kerja adalah penduduk yang berumur 15 tahun keatas.
 15. Angkatan Kerja adalah penduduk
11. *The main source of employment data is national labor force survey (sakernas). This survey is specifically designed to collect information on labor force statistics. Previously the collection of such as national socio-economic survey (susenas), population census (SP), and intercensus population survey (SUPAS). The first sakernas was conducted 1977-1978. During 1986-1993, sakernas was conducted quarterly in all provinces in Indonesia, only since 1994 until 2001 sakernas was conducted yearly , every august of the year.*
 12. *During the period 2002-2004, besides a yearly Sakernas, BPS also conducted a Quarterly Sakernas. Since 2005-2010, Sakernas has been conducted in semester period, i.e. February (Semester I) and August (Semester II).*
 13. *Employment status is the status of a person at his place of work or establishment where he was employed.*
 14. *Working age is population aged 15 years and over .*
 15. *Labor face are people aged 15 years*

- usia kerja (15 tahun dan lebih) yang bekerja, atau punya pekerjaan namun sementara tidak bekerja dan pengangguran.
16. Bekerja adalah melakukan pekerjaan dengan maksud memperoleh pendapatan atau keuntungan dan lamanya bekerja paling sedikit 1 jam secara terus menerus dalam seminggu yang lalu (termasuk pekerja keluarga tanpa upah yang membantu dalam suatu usaha/kegiatan ekonomi).
 17. Jumlah jam kerja seluruhnya adalah jumlah jam kerja yang digunakan untuk bekerja (tidak termasuk jam kerja yang digunakan untuk hal-hal di luar pekerjaan).
 18. Lapangan usaha adalah bidang kegiatan dari pekerjaan/tempat bekerja di mana seseorang bekerja. Klasifikasi lapangan usaha mengikuti Klasifikasi Baku Lapangan Usaha Indonesia (KBLI) dalam 1 digit.
- old and over, who in the previous week are working, temporarily absent from work but having jobs, and unemployment.*
16. *The concept of working means activity intended to earn income by doing work or helping to do work at least one hour continuously during the reference week (including unpaid family worker/s for any economic activity)*
 17. *Total working hours is the total hours spent by an employee to perform all jobs (excluding the time used for other which are not classified as work).*
 18. *Industry is field a person's activity establishment the classification of industries follows the Indonesia standard industrial classification (KBLI) in one digit.*

**3.1 PENDUDUK
POPULATION**

Tabel 3.1.1 Penduduk, Distribusi Persentase Penduduk, Kepadatan Penduduk, Rasio Jenis Kelamin Penduduk Menurut Kecamatan, 2010 dan 2019
Population, Percentage Distribution of Population, Population Density, and Population Sex Ratio by Subdistrict, 2010 and 2019

Kecamatan Subdistrict	Penduduk (ribu) Population (thousand)	
	2010	2019
(1)	(2)	(4)
01. Sangir	38,216	41,798
02. Sangir Jujuan	11,585	13,772
03. Sangir Balai Janggo	15,719	17,625
04. Sangir Batang Hari	13,049	25,593
05. Sungai Pagu	28,279	33,774
06. Pauh Duo	14,857	14,843
07. Koto Parik Gadang Diateh	22,576	23,670
Solok Selatan	144,281	171,075

Lanjutan Tabel/*Continued Table 3.1.1*

Kecamatan Subdistrict	Persentase Penduduk Percentage of Total Population	
	2010	2019
(1)	(7)	(8)
01. Sangir	26,5	24,43
02. Sangir Jujuan	8,0	8,05
03. Sangir Balai Janggo	10,9	10,30
04. Sangir Batang Hari	9,0	14,96
05. Sungai Pagu	19,6	19,74
06. Pauh Duo	10,3	8,68
07. Koto Parik Gadang Diateh	15,6	13,84
Solok Selatan	100	100

Lanjutan Tabel/*Continued Table* 3.1.1

Kecamatan Subdistrict	Kepadatan Penduduk per km ² Population Density per sq.km	
	2010	2019
(1)	(9)	(10)
01. Sangir	60,37	66,03
02. Sangir Jujuan	41,66	49,53
03. Sangir Balai Janggo	22,88	25,66
04. Sangir Batang Hari	46,60	91,40
05. Sungai Pagu	47,44	56,67
06. Pauh Duo	42,68	42,64
07. Koto Parik Gadang Diateh	43,07	45,16
Solok Selatan	43,12	51,13

Lanjutan Tabel/Continued Table 3.1.1

Kabupaten/Kota Regency/Municipality	Rasio Jenis Kelamin Population Sex Ratio	
	2010	2019
(1)	(11)	(12)
01. Sangir	102,70	103,50
02. Sangir Jujuan	102,60	101,90
03. Sangir Balai Janggo	109,20	116,00
04. Sangir Batang Hari	102,90	102,70
05. Sungai Pagu	94,60	94,80
06. Pauh Duo	97,20	99,40
07. Koto Parik Gadang Diateh	99,60	101,40
Nama Kabupaten/Kota	101,20	102,00

Catatan/Note: ¹ Hasil SP2010 (Mei)/The result of the 2010 Population Census (May)

² Hasil Proyeksi Penduduk Indonesia 2015–2045 (Pertengahan tahun/Juni)/The result of Indonesia Population Projection 2010–2035 (mid year/June)

³ Rata-rata Laju Pertumbuhan Penduduk per tahun 2000–2010 untuk Aceh dihitung dengan menggunakan data Sensus Penduduk Aceh Nias (SPAN) 2005 dan SP2010/Annual growth rate of population 2000–2010 to Aceh was calculated using data Aceh Nias Population Census (SPAN) 2005 and 2010 Population Census

Sumber/Source: BPS, Sensus Penduduk (SP) 2010 dan Proyeksi Penduduk Indonesia 2015–2045/BPS-Statistics Indonesia, 2010 Population Census and Indonesia Population Projection 2015–2045

**3.2 KETENAGAKERJAAN
EMPLOYMENT**

Tabel 3.2.1 Banyaknya Pencari Kerja yang Terdaftar di Kabupaten Solok Selatan 2019
Number of Registered Job Seekers by Educational attainment 2019

Pendidikan Yang Ditamatkan <i>Educational Attainment</i>	Laki - Laki / <i>Male</i>	Perempuan / <i>Female</i>	Jumlah / <i>Total</i>
(1)	(2)	(3)	(4)
01. Tidak/Belum Tamat SD / <i>Did Not/Not Yet Completed Primary School</i>	-	-	-
02. SD / <i>Primary School</i>	10	2	12
03. SLTP / <i>Junior High School</i>	18	4	22
04. SLTA / <i>Senior High School</i>	213	330	543
05. D1 dan D2	7	11	18
06. Sarjana Muda/D.3 / <i>Bachelor/D.3</i>	28	300	328
07. Sarjana / <i>University</i>	306	501	807
Solok Selatan	582	1 148	1 730

Catatan/Note : Data Sementara

Sumber/Source : Dinas Tenaga Kerja dan Transmigrasi Kabupaten Solok Selatan/Employment and Transmigration Service of Solok Selatan Regency

3.3 DISABILITAS DISABILITY

Tabel 3.3.1 **Banyaknya Orang Cacat di Kabupaten Solok Selatan Menurut Tingkat Kecamatannya 2019**
The Number of People With Disabilities in Solok Selatan Regency by Level of Disability 2019

Kecamatan Subdistrict	Tingkat Kecacatan / The Level of Disability		
	Berat / Weight (Jiwa / Person)	Sedang / Middle (Jiwa / Person)	Ringan / Light (Jiwa / Person)
(1)	(2)	(3)	(4)
01. Sangir	13	30	7
02. Sangir Jujan	5	3	8
03. Sangir Balai Janggo	10	13	7
04. Sangir Batang Hari	6	15	3
05. Sungai Pagu	7	6	4
06. Pauh Duo	8	4	2
07. Koto Parik Gadang Diateh	10	7	25
Solok Selatan	59	78	56


Catatan/Note : Data Sementara

Sumber/Source : Dinas Sosial Kabupaten Solok Selatan/Social Service of Solok Selatan Regency

SOSIAL DAN KESEJAHTERAAN RAKYAT SOCIAL AND WELFARE



JUMLAH SEKOLAH



Sumber : Dinas Pendidikan Kabupaten Solok Selatan

JUMLAH JEMAAH HAJI YANG DIBERANGKATKAN



Sumber : Kantor Kemenag Kabupaten Solok Selatan

JUMLAH KEJAHATAN YANG DILAPORKAN



Sumber : POLRES Kabupaten Solok Selatan

PENJELASAN TEKNIS

1. Jalur Pendidikan di Indonesia terdiri atas 1) pendidikan formal, 2) pendidikan nonformal, dan 3) pendidikan informal yang ketiganya dapat saling melengkapi dan memperkaya (Undang-Undang No. 20 Tahun 2013 tentang Sistem Pendidikan Nasional).
2. Jenjang Pendidikan Formal terdiri atas pendidikan dasar, pendidikan menengah, dan pendidikan tinggi. Jenis pendidikan yang diajarkan mencakup pendidikan umum, kejuruan, akademik, profesi, vokasi, keagamaan, dan khusus.
 - Pendidikan Dasar berbentuk Sekolah Dasar (SD) dan Madrasah Ibtidaiyah (MI) atau bentuk lain yang sederajat serta Sekolah Menengah Pertama (SMP) dan Madrasah Tsanawiyah (MTs), atau bentuk lain yang sederajat.
 - Pendidikan Menengah berbentuk Sekolah Menengah Atas (SMA), Madrasah Aliyah (MA), Sekolah Menengah Kejuruan (SMK), dan Madrasah Aliyah Kejuruan (MAK), atau bentuk lain yang sederajat.
 - Pendidikan Tinggi merupakan jenjang pendidikan setelah pendidikan menengah yang mencakup program

TECHNICAL NOTES

1. *The Education System in Indonesia consists of 1) a formal education, 2) non-formal education, and 3) informal education that all three can be complementary and enriching (Law No. 20 Year 2013 about The National Education System).*
2. *The Formal Education Level consists of primary education, secondary education, and high education. The kind of education that taught consists of general education, vocational, academic, professional, religious, and specific education.*
 - *The Primary Education consists of Elementary School and Islamic Elementary School or other equivalent forms and Junior High School and MTs, or other equivalent forms.*
 - *The Secondary Education consists of the senior high school, MA, Vocational School, and Vocational Madrasah Aliyah, or other equivalent forms.*
 - *The High Education consists of the education level after the secondary education that consists of diplomas, bachelor,*

pendidikan diploma, sarjana, magister, spesialis, dan doktor yang diselenggarakan oleh perguruan tinggi. Perguruan tinggi dapat berbentuk akademi, politeknik, sekolah tinggi, institut, atau universitas.

master, specialist, and doctoral degrees that are held by the college. The colleges can be academy, polytechnic, high school, institute, or university.

3. Rumah Sakit adalah tempat pemeriksaan dan perawatan kesehatan, biasanya berada di bawah pengawasan dokter/tenaga medis, yang melayani penderita yang sakit untuk berobat rawat jalan atau rawat inap.

3. *Hospital is a place for health check, usually controlled/supervised by doctors/medical personnel to serve the ill patients to get outpatient or inpatient treatment services.*

4. Rumah Sakit Bersalin adalah rumah sakit khusus untuk persalinan, dilengkapi pelayanan spesialis pemeriksaan kehamilan, persalinan, rawat inap dan rawat jalan ibu dan anak yang berada di bawah pengawasan dokter spesialis kandungan.

4. *Maternity Hospital is a specialized hospital for childbirth, has specialist inspection service to pregnancy, childbirth, hospitalization and outpatient for mothers and children that is under the supervision of an obstetrician.*

5. Rumah Bersalin adalah sarana pelayanan kesehatan dengan izin sebagai rumah bersalin, dilengkapi pelayanan pemeriksaan kehamilan, persalinan serta pemeriksaan ibu dan anak yang berada di bawah pengawasan bidan senior.

5. *Maternity House is health care facility with a license as a maternity house, equipped with prenatal care, childbirth and examination of mothers and children which is under the supervision of a senior midwife.'*

6. Poliklinik adalah sarana kesehatan yang dipakai untuk pelayanan berobat jalan, biasanya beradadi bawah pengawasan dokter/

6. *Polyclinic is a health facility in which to get outpatient services, usually under the control of doctor/ medical personnel.*

tenaga medis.

7. Puskesmas (Pusat Kesehatan Masyarakat) adalah unit pelaksana teknis dinas kesehatan Kecamatan yang mempunyai fungsi utama sebagai penyelenggara pelayanan kesehatan tingkat pertama. Wilayah kerja puskesmas maksimal adalah satu kecamatan dan untuk dapat menjangkau wilayah kerjanya, puskesmas mempunyai jaringan pelayanan yang meliputi unit Puskesmas Pembantu (Pustu), unit Puskesmas Keliling (Puskel), dan unit bidan desa/komunitas (Peraturan Menteri Kesehatan RI No. 75 Tahun 2014 Tentang Pusat Kesehatan Masyarakat).
8. Rumah Bersalin adalah sarana pelayanan kesehatan dengan izin sebagai rumah bersalin, dilengkapi pelayanan pemeriksaan kehamilan, persalinan serta pemeriksaan ibu dan anak yang berada di bawah pengawasan bidan senior.
9. 13. Apotek adalah suatu tempat tertentu yang digunakan untuk melakukan pekerjaan kefarmasian, dan penyaluran/ penjualan obat atau bahan farmasi dan perbekalan kesehatan lainnya kepada masyarakat yang dikelola oleh tenaga apoteker (Peraturan Menteri Kesehatan RI No. 1332 Tahun 2002 Tentang Perubahan
7. *Public Health Center is technical implementation unit of regency health department that have the primary function as a first-level health care providers. The working area standard of public health center is one district and to reach their working areas, public health centers have a service network covering subsidiary of public health center, mobile public health center units, and midwife units (Regulation of the Minister of Health of Indonesia Number 75 Year 2014 about Public Health Center).*
8. *Maternity House is health care facility with a license as a maternity house, equipped with prenatal care, childbirth and examination of mothers and children which is under the supervision of a senior midwife.*
9. *Pharmacy is a specific place that is used for pharmaceutical jobs, and distribution/sale of drugs/ pharmaceuticals and other medical supplies to people that are administered by trained pharmacist (Regulation of the Minister of Health of Indonesia Number 1332 Year 2002 about the Changes of Regulation of the Minister of Health*

Atas Peraturan Menteri Kesehatan RI No. 922/MENKES/PER/X/1993 Tentang Ketentuan dan Tata Cara Pemberian Izin Apotek).

of Indonesia Number 922/MENKES/PER/X/1993 about Provision and Procedures for Administration of Licensed Pharmacies).

10. Keluhan kesehatan adalah keadaan seseorang yang mengalami gangguan kesehatan atau kejiwaan, baik karena penyakit akut, penyakit kronis, kecelakaan, kriminal, atau hal lain.
11. Bencana Alam adalah peristiwa atau serangkaian peristiwa yang mengancam dan mengganggu kehidupan/penghidupan masyarakat yang disebabkan oleh faktor alam antara lain berupa gempa bumi, tsunami, gunung meletus, banjir, kekeringan, angin topan, dan tanah longsor sehingga mengakibatkan kerugian materi maupun non-materi.

10. *Health complaint is a condition where a person has health or mental problems because of acute illness, chronically illness, accident, crimes, or others.*
11. *Natural Disaster is an event or series of events that threaten and disrupt the lives and livelihoods caused by natural factors such as: earthquake, tsunami, volcanic eruption, flood, flash flood, drought, typhoon/cyclone, and landslide so it can lead to result in loss of material and non-material.*

4.1 PENDIDIKAN EDUCATION

Tabel 4.1.1 **Jumlah Sekolah, Guru, dan Murid Taman Kanak-Kanak (TK) di Bawah Dinas Pendidikan dan Kebudayaan Kabupaten Solok Selatan Menurut Kecamatan, 2018/2019**
Number of Schools, Teachers, and Pupils in Kindergarten Under The Ministry of Education and Culture by Subdistrict, 2018/2019

Kecamatan Subdistrict	Sekolah / Schools		
	Negeri Public	Swasta Privat	Jumlah Total
(1)	(2)	(3)	(4)
01. Sangir	1	19	20
02. Sangir Jujuan	1	11	12
03. Sangir Balai Janggo	1	10	11
04. Sangir Batang Hari	1	11	12
05. Sungai Pagu	3	12	15
06. Pauh Duo	1	14	15
07. Koto Parik Gadang Diateh	1	9	10
Solok Selatan	9	86	95

Lanjutan Tabel/*Continued Table 4.1.1*

Kecamatan Subdistrict	Guru / Teachers		
	Negeri Public	Swasta Privat	Jumlah Total
(1)	(2)	(3)	(4)
01. Sangir	6	40	46
02. Sangir Jujuan	5	14	19
03. Sangir Balai Janggo	4	14	18
04. Sangir Batang Hari	4	19	23
05. Sungai Pagu	13	48	61
06. Pauh Duo	5	26	31
07. Koto Parik Gadang Diateh	4	15	19
Solok Selatan	41	176	217

Lanjutan Tabel/*Continued Table 4.1.1*

Kecamatan <i>Subdistrict</i>	Murid / <i>Students</i>		
	Negeri <i>Public</i>	Swasta <i>Privat</i>	Jumlah <i>Total</i>
(1)	(2)	(3)	(4)
01. Sangir	76	481	557
02. Sangir Jualan	60	139	199
03. Sangir Balai Janggo	37	282	319
04. Sangir Batang Hari	36	195	231
05. Sungai Pagu	113	508	621
06. Pauh Duo	39	304	343
07. Koto Parik Gadang Diateh	67	237	304
Solok Selatan	428	2 146	2 574

Sumber/Source : Dinas Pendidikan Kabupaten Solok Selatan / Education Extension Service of Solok Selatan Regency

Tabel
Table 4.1.2

**Jumlah Sekolah, Guru, dan Murid Raudatul Athfal (RA)
di Bawah Kementerian Agama Kabupaten Solok Selatan
Menurut Kecamatan, 2018/2019**
*Number of Schools, Teachers, and Pupils in Raudatul Athfal
(RA) Under The Ministry of Religious Affairs of Solok Selatan
Regency by Subdistrict, 2018/2019*

Kecamatan Subdistrict	Sekolah Schools	Guru Teacher	Siswa Pupils
(1)	(2)	(3)	(4)
01. Sangir	8	33	340
02. Sangir Jujuan	1	3	72
03. Sangir Balai Janggo	0	0	0
04. Sangir Batang Hari	0	0	0
05. Sungai Pagu	4	17	140
06. Pauh Duo	3	9	41
07. Koto Parik Gadang Diateh	12	39	230
Solok Selatan	28	101	829

Sumber/Source : Kementerian Agama Kabupaten Solok Selatan, / Ministry of Religious Affairs of Solok Selatan Regency

Tabel
Table 4.1.3

Jumlah Sekolah, Guru, dan Murid Sekolah Dasar (SD) di Bawah Dinas Pendidikan dan Kebudayaan Kabupaten Solok Selatan Menurut Kecamatan, 2018/2019
Number of Schools, Teachers, and Pupils in Primary Schools Under The Ministry of Education and Culture by Subdistrict, 2018/2019

Kecamatan <i>Subdistrict</i>	Sekolah / Schools		
	Negeri <i>Public</i>	Swasta <i>Privat</i>	Jumlah <i>Total</i>
(1)	(2)	(3)	(4)
01. Sangir	31	2	33
02. Sangir Jujuan	13	0	13
03. Sangir Balai Janggo	9	2	11
04. Sangir Batang Hari	22	0	22
05. Sungai Pagu	28	1	29
06. Pauh Duo	16	0	16
07. Koto Parik Gadang Diateh	22	0	22
Solok Selatan	141	5	146

Lanjutan Tabel/*Continued Table 4.1.3*

Kecamatan Subdistrict	Guru / Teachers		
	Negeri Public	Swasta Privat	Jumlah Total
(1)	(2)	(3)	(4)
01. Sangir	348	17	365
02. Sangir Jujuan	99	0	99
03. Sangir Balai Janggo	69	32	101
04. Sangir Batang Hari	202	0	202
05. Sungai Pagu	299	13	312
06. Pauh Duo	203	0	203
07. Koto Parik Gadang Diateh	268	0	268
Solok Selatan	1 488	62	1 550

Lanjutan Tabel/*Continued Table* 4.1.3

Kecamatan <i>Subdistrict</i>	Murid / <i>Students</i>		
	Negeri <i>Public</i>	Swasta <i>Privat</i>	Jumlah <i>Total</i>
(1)	(2)	(3)	(4)
01. Sangir	5 110	447	5 557
02. Sangir Jualan	1 483	0	1 483
03. Sangir Balai Janggo	1 500	855	2 355
04. Sangir Batang Hari	1 943	0	1 943
05. Sungai Pagu	2 836	386	3 222
06. Pauh Duo	1 697	0	1 697
07. Koto Parik Gadang Diateh	3 075	0	3 075
Solok Selatan	17 644	1 688	19 332

Catatan / Note : Data Sementara

Sumber/Source : Dinas Pendidikan Kabupaten Solok Selatan / Education Extension Service of

Tabel
Table 4.1.4

Jumlah Sekolah, Guru, dan Murid Madrasah Ibtidaiyah (MI) di Bawah Kementerian Agama Kabupaten Solok Selatan Menurut Kecamatan, 2018/2019
Number of Schools, Teachers, and Pupils in Madrasah Ibtidaiyah (MI) Under The Ministry of Religious Affairs of Solok Selatan Regency by Subdistrict, 2018/2019

Kecamatan Subdistrict	Sekolah / Schools		
	Negeri Public	Swasta Privat	Jumlah Total
(1)	(2)	(3)	(4)
01. Sangir	1	6	7
02. Sangir Jujuan	1	0	1
03. Sangir Balai Janggo	0	0	0
04. Sangir Batang Hari	0	1	1
05. Sungai Pagu	2	0	2
06. Pauh Duo	3	1	4
07. Koto Parik Gadang Diateh	0	3	3
Solok Selatan	7	11	18

Lanjutan Tabel/*Continued Table* 4.1.4

Kecamatan <i>Subdistrict</i>	Guru / <i>Teacher</i>		
	Negeri <i>Public</i>	Swasta <i>Privat</i>	Jumlah <i>Total</i>
(1)	(2)	(3)	(4)
01. Sangir	20	17	37
02. Sangir Jujuan	4	16	20
03. Sangir Balai Janggo	0	0	0
04. Sangir Batang Hari	0	10	10
05. Sungai Pagu	33	0	33
06. Pauh Duo	55	14	69
07. Koto Parik Gadang Diateh	0	28	28
Solok Selatan	112	85	197

Lanjutan Tabel/*Continued Table 4.1.4*

Kecamatan Subdistrict	Murid / Students		
	Negeri Public	Swasta Privat	Jumlah Total
(1)	(2)	(3)	(4)
01. Sangir	179	344	523
02. Sangir Jujuan	172	0	172
03. Sangir Balai Janggo	0	0	0
04. Sangir Batang Hari	0	50	50
05. Sungai Pagu	280	0	280
06. Pauh Duo	427	71	498
07. Koto Parik Gadang Diateh	0	216	216
Solok Selatan	1058	681	1739

Sumber/Source : Kementerian Agama Kabupaten Solok Selatan, / Ministry of Religious Affairs of Solok Selatan Regency

Tabel
Table 4.1.5

Jumlah Sekolah, Guru, dan Murid Sekolah Menengah Pertama (SMP) di Bawah Dinas Pendidikan dan Kebudayaan Kabupaten Solok Selatan Menurut Kecamatan, 2018/2019
Number of Schools, Teachers, and Pupils in Junior High Schools Under The Ministry of Education and Culture by

Kecamatan Subdistrict	Sekolah / Schools		
	Negeri Public	Swasta Privat	Jumlah Total
(1)	(2)	(3)	(4)
01. Sangir	8	0	8
02. Sangir Jujian	4	0	4
03. Sangir Balai Janggo	3	1	4
04. Sangir Batang Hari	6	0	6
05. Sungai Pagu	5	0	5
06. Pauh Duo	5	1	6
07. Koto Parik Gadang Diateh	5	1	6
Solok Selatan	36	3	39

Lanjutan Tabel/*Continued Table 4.1.5*

Kecamatan Subdistrict	Guru / Teacher		
	Negeri Public	Swasta Privat	Jumlah Total
(1)	(2)	(3)	(4)
01. Sangir	141	0	141
02. Sangir Jualan	51	0	51
03. Sangir Balai Janggo	42	16	58
04. Sangir Batang Hari	80	0	80
05. Sungai Pagu	104	0	104
06. Pauh Duo	65	12	77
07. Koto Parik Gadang Diateh	94	0	94
Solok Selatan	577	28	605

Catatan / Note : Data Sementara

Sumber/Source : Dinas Pendidikan Kabupaten Solok Selatan / Education Extension Service of

Lanjutan Tabel/*Continued Table* 4.1.5

Kecamatan <i>Subdistrict</i>	Murid / <i>Students</i>		
	Negeri <i>Public</i>	Swasta <i>Privat</i>	Jumlah <i>Total</i>
(1)	(2)	(3)	(4)
01. Sangir	1 454	0	1 454
02. Sangir Jualan	431	0	431
03. Sangir Balai Janggo	479	218	697
04. Sangir Batang Hari	603	0	603
05. Sungai Pagu	911	0	911
06. Pauh Duo	424	107	531
07. Koto Parik Gadang Diateh	898	20	918
Solok Selatan	5 200	345	2 963

Sumber/Source : Dinas Pendidikan Kabupaten Solok Selatan / Education Extension Service of Solok Selatan Regency

Tabel
Table 4.1.6

Jumlah Sekolah, Guru, dan Murid Madrasah Tsanawiyah (MTs) di Bawah Kementerian Agama Kabupaten Solok Selatan Menurut Kecamatan, 2018/2019
Number of Schools, Teachers, and Pupils in Madrasah Tsanawiyah (MTs) Under The Ministry of Religious Affairs of Solok Selatan Regency by Subdistrict, 2018/2019

Kecamatan Subdistrict	Sekolah / Schools		
	Negeri Public	Swasta Privat	Jumlah Total
(1)	(2)	(3)	(4)
01. Sangir	1	5	6
02. Sangir Jujuan	1	0	1
03. Sangir Balai Janggo	0	1	1
04. Sangir Batang Hari	0	1	1
05. Sungai Pagu	2	0	2
06. Pauh Duo	3	1	4
07. Koto Parik Gadang Diateh	0	3	3
Solok Selatan	7	11	18

Lanjutan Tabel/*Continued Table* 4.1.6

Kecamatan <i>Subdistrict</i>	Guru / <i>Teacher</i>		
	Negeri <i>Public</i>	Swasta <i>Privat</i>	Jumlah <i>Total</i>
(1)	(2)	(3)	(4)
01. Sangir	45	99	144
02. Sangir Jujuan	30	0	30
03. Sangir Balai Janggo	0	15	15
04. Sangir Batang Hari	0	21	21
05. Sungai Pagu	81	21	102
06. Pauh Duo	23	35	58
07. Koto Parik Gadang Diateh	24	11	35
Solok Selatan	203	202	405

Lanjutan Tabel/*Continued Table 4.1.6*

Kecamatan Subdistrict	Murid / Students		
	Negeri Public	Swasta Privat	Jumlah Total
(1)	(2)	(3)	(4)
01. Sangir	583	499	1082
02. Sangir Jujuan	271	0	271
03. Sangir Balai Janggo	0	98	98
04. Sangir Batang Hari	0	268	268
05. Sungai Pagu	989	49	1038
06. Pauh Duo	433	171	604
07. Koto Parik Gadang Diateh	229	12	241
Solok Selatan	2505	1097	3602

Sumber/Source : Kementerian Agama Kabupaten Solok Selatan, / Ministry of Religious Affairs of Solok Selatan Regency

Tabel
Table 4.1.7

Jumlah Sekolah, Guru, dan Murid Sekolah Menengah Atas (SMA) di Bawah Dinas Pendidikan dan Kebudayaan Kabupaten Solok Selatan Menurut Kecamatan, 2018/2019
Number of Schools, Teachers, and Pupils in Senior High Schools Under The Ministry of Education and Culture by Subdistrict, 2018/2019

Kecamatan Subdistrict	Sekolah / Schools		
	Negeri Public	Swasta Privat	Jumlah Total
(1)	(2)	(3)	(4)
01. Sangir	3	0	3
02. Sangir Jujuan	1	0	1
03. Sangir Balai Janggo	1	0	1
04. Sangir Batang Hari	2	0	2
05. Sungai Pagu	2	0	2
06. Pauh Duo	1	0	1
07. Koto Parik Gadang Diateh	1	0	1
Solok Selatan	11	0	11

Lanjutan Tabel/*Continued Table 4.1.7*

Kecamatan Subdistrict	Guru / Teacher		
	Negeri Public	Swasta Privat	Jumlah Total
(1)	(2)	(3)	(4)
01. Sangir	106	0	106
02. Sangir Jujan	35	0	35
03. Sangir Balai Janggo	15	0	15
04. Sangir Batang Hari	56	0	56
05. Sungai Pagu	111	0	111
06. Pauh Duo	31	0	31
07. Koto Parik Gadang Diateh	64	0	64
Solok Selatan	418	0	418

Lanjutan Tabel/*Continued Table* 4.1.7

Kecamatan <i>Subdistrict</i>	Murid / <i>Students</i>		
	Negeri <i>Public</i>	Swasta <i>Privat</i>	Jumlah <i>Total</i>
(1)	(2)	(3)	(4)
01. Sangir	1 474	0	1 474
02. Sangir Jujan	452	0	452
03. Sangir Balai Janggo	64	0	64
04. Sangir Batang Hari	364	0	364
05. Sungai Pagu	1 488	0	1 488
06. Pauh Duo	104	0	104
07. Koto Parik Gadang Diateh	661	0	661
Solok Selatan	4 607	0	4 607

Catatan / Note : Data Sementara

Sumber/Source : Dinas Pendidikan Kabupaten Solok Selatan / Education Extension Service of

Tabel
Table 4.1.8

Jumlah Sekolah, Guru, dan Murid Sekolah Menengah Kejuruan (SMK) di Bawah Dinas Pendidikan dan Kebudayaan Kabupaten Solok Selatan Menurut Kecamatan, 2018/2019
Number of Schools, Teachers, and Pupils in Vocational High Schools Under The Ministry of Education and Culture by

Kecamatan Subdistrict	Sekolah / Schools		
	Negeri Public	Swasta Privat	Jumlah Total
(1)	(2)	(3)	(4)
01. Sangir	1	0	1
02. Sangir Jujan	0	0	0
03. Sangir Balai Janggo	1	1	2
04. Sangir Batang Hari	0	0	0
05. Sungai Pagu	1	0	1
06. Pauh Duo	1	0	1
07. Koto Parik Gadang Diateh	1	0	1
Solok Selatan	5	1	6

Lanjutan Tabel/*Continued Table* 4.1.8

Kecamatan <i>Subdistrict</i>	Guru / <i>Teacher</i>		
	Negeri <i>Public</i>	Swasta <i>Privat</i>	Jumlah <i>Total</i>
(1)	(2)	(3)	(4)
01. Sangir	20	0	20
02. Sangir Jujuan	0	0	0
03. Sangir Balai Janggo	24	17	41
04. Sangir Batang Hari	0	0	0
05. Sungai Pagu	72	0	72
06. Pauh Duo	24	0	24
07. Koto Parik Gadang Diateh	40	0	40
Solok Selatan	180	17	197

Lanjutan Tabel/*Continued Table* 4.1.8

Kecamatan Subdistrict	Murid / Students		
	Negeri Public	Swasta Privat	Jumlah Total
(1)	(2)	(3)	(4)
01. Sangir	143	0	143
02. Sangir Jujuan	0	0	0
03. Sangir Balai Janggo	112	214	326
04. Sangir Batang Hari	0	0	0
05. Sungai Pagu	938	0	938
06. Pauh Duo	202	0	202
07. Koto Parik Gadang Diateh	404	0	404
Solok Selatan	1 799	214	2 013

Catatan / Note : Data Sementara

Sumber/Source : Dinas Pendidikan Kabupaten Solok Selatan / Education Extension Service of

Tabel
Table 4.1.9

Jumlah Sekolah, Guru, dan Murid Madrasah Aliyah (MA) di Bawah Kementerian Agama Kabupaten Solok Selatan Menurut Kecamatan, 2018/2019
Number of Schools, Teachers, and Pupils in Madrasah Aliyah (MA) Under the Ministry of Religious Affairs of Solok Selatan Regency by Subdistrict, 2018/2019

Kecamatan Subdistrict	Sekolah / Schools		
	Negeri Public	Swasta Privat	Jumlah Total
(1)	(2)	(3)	(4)
01. Sangir	1	1	2
02. Sangir Jujuan	0	1	1
03. Sangir Balai Janggo	0	1	1
04. Sangir Batang Hari	0	1	1
05. Sungai Pagu	1	1	2
06. Pauh Duo	0	0	0
07. Koto Parik Gadang Diateh	0	1	1
Solok Selatan	2	6	8

Lanjutan Tabel/*Continued Table 4.1.9*

Kecamatan Subdistrict	Guru / Teacher		
	Negeri Public	Swasta Privat	Jumlah Total
(1)	(2)	(3)	(4)
01. Sangir	37	18	55
02. Sangir Jujuan	0	28	28
03. Sangir Balai Janggo	0	15	15
04. Sangir Batang Hari	0	20	20
05. Sungai Pagu	47	23	70
06. Pauh Duo	0	0	0
07. Koto Parik Gadang Diateh	0	18	18
Solok Selatan	84	122	206

Lanjutan Tabel/*Continued Table* 4.1.9

Kecamatan <i>Subdistrict</i>	Murid / <i>Students</i>		
	Negeri <i>Public</i>	Swasta <i>Privat</i>	Jumlah <i>Total</i>
(1)	(2)	(3)	(4)
01. Sangir	219	49	268
02. Sangir Jujuan	0	111	111
03. Sangir Balai Janggo	0	48	48
04. Sangir Batang Hari	0	221	221
05. Sungai Pagu	406	26	432
06. Pauh Duo	0	0	0
07. Koto Parik Gadang Diateh	0	68	68
Solok Selatan	625	523	1148

Sumber/Source : Kementerian Agama Kabupaten Solok Selatan, / Ministry of Religious Affairs of Solok Selatan Regency

Tabel 4.1.10 **Jumlah Desa¹/Kelurahan yang Memiliki Fasilitas Sekolah Menurut Kecamatan dan Tingkat Pendidikan, 2011 – 2018**
Number of Villages¹ Having Educational Facilities by Subdistrict and Educational Level, 2011 – 2018

Kecamatan Subdistrict	SD Primary School		
	2011	2014	2018
(1)	(2)	(3)	(4)
01. Sangir	4	4	7
02. Sangir Jujuan	5	5	5
03. Sangir Balai Janggo	4	4	4
04. Sangir Batang Hari	7	7	7
05. Sungai Pagu	11	11	11
06. Pauh Duo	4	4	5
07. Koto Parik Gadang Diateh	4	4	8
Solok Selatan	39	39	47

Lanjutan Tabel/*Continued Table* 4.1.10

Kecamatan <i>Subdistrict</i>	SMP <i>Junior High School</i>		
	2011	2014	2018
(1)	(5)	(6)	(7)
01. Sangir	4	4	7
02. Sangir Jujuan	4	4	4
03. Sangir Balai Janggo	3	3	3
04. Sangir Batang Hari	7	7	7
05. Sungai Pagu	6	7	6
06. Pauh Duo	4	4	5
07. Koto Parik Gadang Diateh	4	4	6
Solok Selatan	32	33	38

Lanjutan Tabel/*Continued Table* 4.1.10

Kecamatan Subdistrict	SMA Senior High School		
	2011	2014	2018
(1)	(8)	(9)	(10)
01. Sangir	3	2	3
02. Sangir Jujuan	1	2	2
03. Sangir Balai Janggo	0	1	2
04. Sangir Batang Hari	1	2	3
05. Sungai Pagu	2	2	2
06. Pauh Duo	0	1	1
07. Koto Parik Gadang Diateh	1	2	2
Solok Selatan	8	12	15

Lanjutan Tabel/*Continued Table* 4.1.10

Kecamatan <i>Subdistrict</i>	SMK <i>Vocational School</i>		
	2011	2014	2018
(1)	(11)	(12)	(13)
01. Sangir	1	1	1
02. Sangir Jujuan	0	0	0
03. Sangir Balai Janggo	2	2	2
04. Sangir Batang Hari	0	0	0
05. Sungai Pagu	1	1	1
06. Pauh Duo	1	1	1
07. Koto Parik Gadang Diateh	1	1	1
Solok Selatan	6	6	6

Lanjutan Tabel/Continued Table 4.1.10

Kecamatan Subdistrict	Perguruan Tinggi University		
	2011	2014	2018
(1)	(14)	(15)	(16)
01. Sangir	-	-	-
02. Sangir Jujuan	-	-	-
03. Sangir Balai Janggo	-	-	-
04. Sangir Batang Hari	-	-	-
05. Sungai Pagu	1	1	1
06. Pauh Duo	-	-	-
07. Koto Parik Gadang Diateh	-	-	-
Solok Selatan	1	1	1

Catatan/Note: ¹ Desa pada tabel ini termasuk Unit Permukiman Transmigrasi (UPT) yang masih dibina oleh kementerian terkait dan nagari di Kecamatan Sumatera Barat/Villages in this table include Transmigration Settlement Unit which is still fostered by the relevant ministries and the nagari in the Province of Sumatera Barat

Sumber/Source: BPS, Pendataan Potensi Desa (Podes)/ BPS—Statistics Indonesia, Village Potential Data Collection

Tabel
Table 4.1.11

Jumlah Mahasiswa dan Tenaga Pendidik (Negeri dan Swasta) di Bawah Kementerian Riset, Teknologi dan Pendidikan Tinggi Menurut Kecamatan, 2018
Number of Students and Lecturers (State and Private) Under the Ministry of Research, Technology and High Education by Subdistrict, 2018

Kecamatan Subdistrict	Jumlah Mahasiswa Number of Students		Jumlah Tenaga Edukatif Number of Lecturers	
	Negeri Public	Swasta Private	Negeri Public	Swasta Private
(1)	(2)	(3)	(4)	(5)
01. Sangir	-	-	-	-
02. Sangir Jujuan	-	-	-	-
03. Sangir Balai Janggo	-	-	-	-
04. Sangir Batang Hari	-	-	-	-
05. Sungai Pagu	-	132	-	42
06. Pauh Duo	-	-	-	-
07. Koto Parik Gadang Diateh	-	-	-	-
Solok Selatan		132		42

Sumber/Source: Kampus Widyaswara Muaralabuh/Widyaswara Muaralabuh Campus

Tabel 4.1.12 Jumlah Murid Baru dan Lulusan Madrasah Tsanawiyah Negeri dan Swasta, 2019
Table *Number of New Pupils and Graduates at public and private of Islamic Junior High School, 2019*

Kecamatan Subdistrict	Murid Baru New Pupil	Lulusan Graduate
(1)	(2)	(3)
01. Sangir	458	318
02. Sangir Jujuan	100	91
03. Sangir Balai Janggo	25	20
04. Sangir Batang Hari	98	45
05. Sungai Pagu	374	310
06. Pauh Duo	251	173
07. Koto Parik Gadang Diateh	65	72
Solok Selatan	1 371	1 029

Sumber/Source : Kementerian Agama Kabupaten Solok Selatan, / Ministry of Religious Affairs of Solok Selatan Regency

Tabel 4.1.13 Jumlah Murid Baru dan Lulusan Madrasah Aliyah Negeri dan Swasta, 2019
Number of New Pupils and Graduates at public and private of Islamic Senior High School, 2019

Kecamatan Subdistrict	Murid Baru New Pupil	Lulusan Graduate
(1)	(2)	(3)
01. Sangir	108	75
02. Sangir Jujuan	36	35
03. Sangir Balai Janggo	15	17
04. Sangir Batang Hari	81	23
05. Sungai Pagu	146	110
06. Pauh Duo	0	0
07. Koto Parik Gadang Diateh	31	12
Solok Selatan	417	272

Sumber/Source : Kementerian Agama Kabupaten Solok Selatan, / Ministry of Religious Affairs of Solok Selatan Regency

4.2 KESEHATAN HEALTH

Tabel 4.2.1 **Jumlah Desa¹/Kelurahan Yang Memiliki Sarana Kesehatan Menurut Kecamatan, 2011 – 2018**
Number of Villages¹ Having Health Facilities by Subdistrict, 2011 – 2018

Kecamatan Subdistrict	Rumah Sakit Hospital		
	2011	2014	2018
(1)	(2)	(3)	(4)
01. Sangir	-	-	-
02. Sangir Jujuan	-	-	-
03. Sangir Balai Janggo	-	-	-
04. Sangir Batang Hari	-	-	-
05. Sungai Pagu	1	1	1
06. Pauh Duo	-	-	-
07. Koto Parik Gadang Diateh	-	-	-
Solok Selatan	1	1	1

Lanjutan Tabel/*Continued Table* 4.2.1

Kecamatan <i>Subdistrict</i>	Poliklinik <i>Polyclinic</i>		
	2011	2014	2018
(1)	(8)	(9)	(10)
01. Sangir	-	1	1
02. Sangir Jujuan	-	-	1
03. Sangir Balai Janggo	2	1	3
04. Sangir Batang Hari	-	2	1
05. Sungai Pagu	2	0	0
06. Pauh Duo	-	1	1
07. Koto Parik Gadang Diateh	1	1	0
Solok Selatan	5	6	7

Lanjutan Tabel/*Continued Table 4.2.1*

Kecamatan Subdistrict	Puskesmas Public Health Center		
	2011	2014	2018
(1)	(11)	(12)	(13)
01. Sangir	1	1	1
02. Sangir Jujuan	1	1	1
03. Sangir Balai Janggo	2	2	2
04. Sangir Batang Hari	1	1	2
05. Sungai Pagu	1	1	1
06. Pauh Duo	1	1	1
07. Koto Parik Gadang Diateh	1	1	1
Solok Selatan	8	8	9

Lanjutan Tabel/*Continued Table* 4.2.1

Kecamatan <i>Subdistrict</i>	Puskesmas Pembantu <i>Subsidiary of Public Health Center</i>		
	2011	2014	2018
(1)	(14)	(15)	(16)
01. Sangir	3	3	8
02. Sangir Jujuan	3	5	3
03. Sangir Balai Janggo	4	4	6
04. Sangir Batang Hari	6	4	13
05. Sungai Pagu	6	6	7
06. Pauh Duo	3	4	7
07. Koto Parik Gadang Diateh	3	4	7
Solok Selatan	28	30	51

Lanjutan Tabel/*Continued Table 4.2.1*

Kecamatan Subdistrict	Apotek Pharmacy		
	2011	2014	2018
(1)	(17)	(18)	(19)
01. Sangir	1	1	1
02. Sangir Jujuan	1	2	2
03. Sangir Balai Janggo	-	-	-
04. Sangir Batang Hari	-	1	1
05. Sungai Pagu	3	5	5
06. Pauh Duo	-	2	2
07. Koto Parik Gadang Diateh	1	1	1
Solok Selatan	6	12	12

Catatan/Note: ¹ Desa pada tabel ini termasuk Unit Permukiman Transmigrasi (UPT) yang masih dibina oleh kementerian terkait dan nagari di Kecamatan Sumatera Barat/Villages in this table include Transmigration Settlement Unit which is still fostered by the relevant ministries and the nagari in the Province of Sumatera Barat

Sumber/Source: BPS, Pendataan Potensi Desa (Podes)/BPSOStatistics Indonesia, Village Potential Data Collecting

Tabel
Table 4.2.2**Jumlah Tenaga Kesehatan Menurut Kecamatan, 2018**
Number of Medical Personnel by Subdistrict, 2018

Kecamatan Subdistrict	Dokter Doctor	Perawat Nurse	Bidan Midwife	Farmasi Pharmaceutical	Ahli Gizi ¹ Nutritionist
(1)	(2)	(3)	(4)	(5)	(6)
01. Sangir	2	23	44	4	1
02. Sangir Jujuan	2	11	23	1	1
03. Sangir Balai Janggo	-	11	17	-	2
04. Sangir Batang Hari	2	8	25	-	-
05. Sungai Pagu	2	12	36	4	1
06. Pauh Duo	3	13	14	2	0
07. Koto Parik Gadang Diateh	4	10	25	1	0
RSUD*	26	94	10	4	5
Solok Selatan	41	182	194	16	10

Catatan/Note: ¹Termasuk Tenaga Kesehatan Lainnya/ Include the Other Medical Personnel

*Data tahun 2019

Sumber/Source: Dinas Kesehatan Kabupaten Solok Selatan/Public Health Service of Solok Selatan Regency

Tabel 4.2.3 **Persentase Penduduk yang Mempunyai Keluhan Kesehatan Selama Sebulan Terakhir Menurut Kecamatan, 2014 – 2018**
Percentage of People Who Had Health Complaint During a Month Prior to The Survey by Subdistrict, 2014 – 2018

Kecamatan Subdistrict	2013	2014	2015	2016	2017	2018
(1)	(2)	(3)	(4)	(5)	(6)	(7)
01. Sangir						
02. Sangir Jujuan						
03. Sangir Balai Janggo						
04. Sangir Batang Hari						
05. Sungai Pagu						
06. Pauh Duo						
07. Koto Parik Gadang Diateh						
Solok Selatan	39,97		37	36,13	31,22	31,73

Catatan/Note: ...

Sumber/Source: BPS, Survei Sosial Ekonomi Nasional (Susenas)/BPSOStatistics Indonesia, National Socioeconomic Survey

Tabel
Table 4.2.4

Jumlah Rumah Sakit Umum, Puskesmas, Klinik/Balai Kesehatan, Posyandu, dan Polindes Menurut Kecamatan, 2016 dan 2017
Number of General Hospital, Public Health Center, Medical Clinic, Integrated Service Post, Village maternity Cottage by Subdistrict, 2016 and 2017

Kecamatan Subdistrict	Rumah Sakit Umum General Hospital		Puskesmas Public Health Center	
	2016	2017	2016	2017
(1)	(2)	(3)	(4)	(5)
01. Sangir	-			1
02. Sangir Jujuan	-	-		1
03. Sangir Balai Janggo	-	-		2
04. Sangir Batang Hari	-	-		2
05. Sungai Pagu	1	1		1
06. Pauh Duo	-	-		1
07. Koto Parik Gadang Diateh	-	-		1
Solok Selatan	1	1		9

Lanjutan Tabel/*Continued Table 4.2.4*

Kecamatan Subdistrict	Klinik/Balai Kesehatan Medical Clinic		Posyandu Integrated Service Post		Polindes Village Maternity Cottage	
	2016	2017	2016	2017	2016	2017
(1)	(10)	(11)	(12)	(13)	(14)	(15)
01. Sangir				65		
02. Sangir Jujuan				26		
03. Sangir Balai Janggo				32		
04. Sangir Batang Hari				37		
05. Sungai Pagu				48		
06. Pauh Duo				29		
07. Koto Parik Gadang Diateh				43		
Solok Selatan				280		

Catatan/Note: ...

Sumber/Source: Dinas Kesehatan Kabupaten Solok Selatan/*Public Health Service of Solok Selatan Regency*

Tabel 4.2.5 Jumlah Kasus Penyakit Menurut Kecamatan, 2018
Table Number of Disease Cases by Subdistrict, 2018

Kecamatan Subdistrict	AIDS	TB Paru Tuberculosis	DBD Dengue Hemorrhagic Fever	Diare Diarrhoea
(1)	(2)	(3)	(4)	(5)
01. Sangir		11	36	1 629
02. Sangir Jujuan		10	6	210
03. Sangir Balai Janggo		3	5	190
04. Sangir Batang Hari		2		211
05. Sungai Pagu	2	18	22	373
06. Pauh Duo		1		125
07. Koto Parik Gadang Diateh		13	34	395
Solok Selatan	2	58	103	3 133

Sumber/Source: Dinas Kesehatan Kabupaten Solok Selatan/Public Health Service, Solok Selatan Regency

4.3 AGAMA DAN SOSIAL LAINNYA RELIGION AND OTHER SOCIAL AFFAIRS

Tabel 4.3.1 **Banyaknya Persentase Pemeluk Agama Menurut Kecamatan 2019 (%)**
Table 4.3.1 **Number of Percentage Adherents of Religion by Subdistrict 2019 (%)**

Kecamatan Subdistrict	Islam	Kristen / Cristian		Hindu	Budha Budhis	Lainnya Others
		Protestan Protestant	Katolik Catholic			
(1)	(2)	(3)	(4)	(5)	(6)	(7)
01. Sangir	27,67	0,07	0,00	0,00	0,00	0,00
02. Sangir Jujuan	7,77	0,00	0,00	0,00	0,00	0,00
03. Sangir Balai Janggo	10,17	0,19	0,00	0,00	0,00	0,00
04. Sangir Batang Hari	8,66	0,00	0,00	0,00	0,00	0,00
05. Sungai Pagu	19,45	0,00	0,00	0,00	0,00	0,00
06. Pauh Duo	10,39	0,00	0,00	0,00	0,00	0,00
07. Koto Parik Gadang Diateh	15,86	0,00	0,00	0,00	0,00	0,00
Solok Selatan	99,97	0,26	0,00	0,00	0,00	0,00

Sumber/Source : Kementerian Agama Kabupaten Solok Selatan, / Ministry of Religious Affairs of Solok Selatan Regency

Tabel 4.3.2
Table

**Jumlah Tempat Peribadatan Menurut Kecamatan,
2019**
*Number of Places of Worship by Subdistrict and Religion,
2019*

Kecamatan Subdistrict	Masjid Mosque	Mushalla Pray Room	Gereja Protestan Protestant Cruch	Gereja Katholik Catholic Cruch	Pura Temple	Vihara
(1)	(2)	(3)	(4)	(5)	(6)	(7)
01. Sangir	57	45	0	0	0	0
02. Sangir Jujuan	12	32	0	0	0	0
03. Sangir Balai Jango	17	44	0	0	0	0
04. Sangir Batang Hari	21	46	0	0	0	0
05. Sungai Pagu	35	32	0	0	0	0
06. Pauh Duo	27	40	0	0	0	0
07. Koto Parik Gadang Diateh	27	56	0	0	0	0
Solok Selatan	196	295	0	0	0	0

Sumber/Source : Kementerian Agama Kabupaten Solok Selatan, / Ministry of Religious Affairs of Solok Selatan Regency

Tabel 4.3.3 **Banyaknya Ulama, Mubalig, Khatib dan Penyuluh Agama Menurut Kecamatan 2019**
Number of Religious Moslem, Preachers, Preachers at The Mosque and Religious Elucidators by Subdistrict 2019

Kecamatan Subdistrict	Ulama / Muslim Religious	Mubalig Preacher	Khatib Preacher at The Mosque	Penyuluh Agama / Religious Elucidator	Jumlah Total
(1)	(2)	(3)	(4)	(5)	(6)
01. Sangir	2	45	57	15	119
02. Sangir Jujuan	15	38	20	9	82
03. Sangir Balai Janggo	7	31	17	8	63
04. Sangir Batang Hari	36	19	80	9	144
05. Sungai Pagu	17	55	40	9	121
06. Pauh Duo	25	8	13	9	55
07. Koto Parik Gadang Diateh	27	36	7	9	79
Solok Selatan	129	232	234	68	663

Sumber/Source : Kementerian Agama Kabupaten Solok Selatan, / Ministry of Religious Affairs of Solok Selatan Regency

Tabel 4.3.4 Jumlah Desa¹/Kelurahan yang Mengalami Bencana Alam² Menurut Kecamatan, 2011 – 2018
Number of Villages¹ that Had Natural Disaster² by Subdistrict, 2011 – 2018

Kecamatan Subdistrict	Banjir/Flood		
	2011	2014	2018
(1)	(2)	(3)	(4)
01. Sangir	-	-	4
02. Sangir Jujuan	3	1	4
03. Sangir Balai Janggo	2	1	1
04. Sangir Batang Hari	3	4	6
05. Sungai Pagu	6	8	7
06. Pauh Duo	3	-	2
07. Koto Parik Gadang Diateh	4	-	4
Solok Selatan	21	14	28

Lanjutan Tabel/*Continued Table 4.3.3*

Kecamatan Subdistrict	Gempa Bumi/ <i>Earthquake</i>		
	2011	2014	2018
(1)	(5)	(6)	(7)
01. Sangir	-	2	1
02. Sangir Jujuan	-	-	-
03. Sangir Balai Janggo	1	4	1
04. Sangir Batang Hari	-	2	2
05. Sungai Pagu	2	1	3
06. Pauh Duo	3	1	1
07. Koto Parik Gadang Diateh	1	-	1
Solok Selatan	7	10	9

Lanjutan Tabel/*Continued Table 4.3.3*

Kecamatan <i>Subdistrict</i>	Tanah Longsor/ <i>Landslide</i>		
	2011	2014	2018
(1)	(8)	(9)	(10)
01. Sangir	-	-	2
02. Sangir Jujuan	-	1	3
03. Sangir Balai Janggo	-	-	-
04. Sangir Batang Hari	2	1	-
05. Sungai Pagu	-	-	-
06. Pauh Duo	1	-	3
07. Koto Parik Gadang Diateh	4	1	3
Solok Selatan	7	3	11

Catatan/*Note*: ¹ Desa pada tabel ini termasuk Unit Permukiman Transmigrasi (UPT) yang masih dibina oleh kementerian terkait dan nagari di Kecamatan Sumatera Barat/*Villages in this table are included in Transmigration Settlement Unit which is still fostered by the relevant ministries and the nagari in the Province of Sumatera Barat*

² Terjadi dalam tiga tahun terakhir sampai dengan saat pencacahan/*Occured during the last three years by the time of enumeration*

Sumber/*Source*: BPS, Pendataan Potensi Desa (Podes)/*BPSOStatistics Indonesia, Village Potential Data Collecting*

Tabel 4.3.5 **Jumlah Kejahatan yang Dilaporkan Ke Kepolisian, di Wilayah Hukum Polres Solok Selatan Tahun 2019**
Table *Number of crimes in The Legal Territory of Police Adm. Unit at Solok Selatan by type of event 2019*

Jenis KejadianSubdistrict (1)	Kejadian/Event	
	jumlah (2)	selesai/settled (3)
1. Curanmor	34	13
2. Penipuan	26	13
3. Penggelapan	17	10
4. Perampasan hak	5	6
5. Kebakaran hutan dan lahan	1	
6. Hilang BPKB	5	6
7. Pengeroyokan	4	3
8. Penganiayaan ringan	78	57
9. Perbuatan tak menyenangkan	4	3
Solok Selatan²		

Lanjutan Tabel/*Continued Table 4.3.7.*

Jenis KejadianSubdistrict	Kejadian/Event	
	jumlah	selseai/settled
(1)	(2)	(3)
10. Pencurian pemberatan	24	11
11. Pencurian	89	63
12. Persetubuhan	6	9
13. Pemerasan	0	1
14. Pengrusakan	15	9
15. Pemalsuan surat	4	2
16. Pengancaman	11	5
17. Pencabulan	5	4
18. Pembunuhan	2	3
Solok Selatan²		

Lanjutan Tabel/*Continued Table 4.3.7.*

Jenis KejadianSubdistrict	Kejadian/Event	
	jumlah	selseai/settled
(1)	(2)	(3)
1. Curanmor	34	13
2. Penipuan	26	13
3. Penggelapan	17	10
4. Perampasan hak	5	6
5. Kebakaran hutan dan lahan	1	
6. Hilang BPKB	5	6
7. Pengeroyokan	4	3
8. Penganiayaan ringan	78	57
9. Perbuatan tak menyenangkan	4	3
Solok Selatan²		

Tabel
Table 4.3.6

**Jumlah Jemaah Haji yang Diberangkatkan¹ ke Tanah Suci
Mekah Menurut Kecamatan dan Kelompok Umur 2019**
**Number of Moslem Pilgrims by Subdistrict and Age Group
2019**

Kecamatan Subdistrict	Jumlah / Number		
	16 - 25 tahun	26 - 50 tahun	50 tahun keatas
(1)	(2)	(3)	(4)
01. Sangir	0	2	4
02. Sangir Jujan	0	2	9
03. Sangir Balai Janggo	0	3	2
04. Sangir Batang Hari	0	0	0
05. Sungai Pagu	0	0	13
06. Pauh Duo	0	1	3
07. Koto Parik Gadang Diateh	1	3	5
Solok Selatan	1	11	36

Catatan/Note : ¹ Melalui Kementerian Agama/Managed by Ministry of Religious Affairs
Sumber/Source : Kementerian Agama Kabupaten Solok Selatan, Penyelenggaraan Haji dan Umrah/
Ministry of Religious Affairs, Solok Selatan Regency, Organization of Hajj and
Umrah

Tabel 4.3.7 Banyaknya Jemaah Haji yang Diberangkatkan Ke Tanah Suci Menurut Kecamatan dan Pendidikan 2019
Number of Moslem Pilgrims by Subdistrict and Educational Attainment 2019

Kecamatan Subdistrict	Pendidikan / Educational Attainment					
	Bawah SD / Not Com- plete PS	SD / Primary School	SLTP / Junior High School	SLTA / Senior High School	Sar-Muda / Bachelor Degree	Sarjana Penuh / Degree
(1)	(2)	(3)	(4)	(5)	(6)	(7)
01. Sangir	0	2	1	2	0	1
02. Sangir Jujan	0	6	0	3	5	0
03. Sangir Balai Janggo	0	2	0	3	0	0
04. Sangir Batang Hari	0	0	0	0	0	0
05. Sungai Pagu	0	4	2	4	3	7
06. Pauh Duo	0	0	0	0	0	0
07. Koto Parik Gadang Diateh	0	0	0	4	2	2
Solok Selatan	0	14	3	15	12	3

Sumber/Source : Kementerian Agama Kabupaten Solok Selatan

Tabel
Table 4.3.8

Banyaknya Jemaah Haji yang Diberangkatkan Ke Tanah Suci Menurut Kecamatan dan Statusnya 2019
Number of Moslem Pilgrims by Subdistrict and Age Group 2019

Kecamatan Subdistrict	Jemaah Haji / Moslem Pilgrims		Jumlah Total	Status Sebelumnya / Previous Status		Jumlah Total
	Laki- laki Male	Perempuan Female		SLTA / Senior High School	Sar-Muda / Bachelor Degree	
(1)	(2)	(3)	(4)	(5)	(6)	(7)
01. Sangir	2	4	6	1	5	6
02. Sangir Jujan	4	7	11	0	11	11
03. Sangir Balai Janggo	3	2	5	1	4	5
04. Sangir Batang Hari	0	0	0	0	0	0
05. Sungai Pagu	4	7	9	13	0	13
06. Pauh Duo	2	2	4	0	4	4
07. Koto Parik Gadang Diateh	2	7	9	0	9	9
Solok Selatan	17	31	48	2	46	48

Sumber/Source : Kementerian Agama Kabupaten Solok Selatan / Religious Affairs Ministry Office of Solok Selatan

Tabel 4.3.9 Banyaknya Jemaah Haji yang Diberangkatkan Ke Tanah Suci Menurut Kecamatan dan Pekerjaan 2019
Table *Number of Moslem Pilgrims by Subdistrict and Occupation 2019*

Kecamatan Subdistrict	Petani Farmer	Pedagang Trader	Pegawai Negeri Civil Servant	ABRI & Veteran Veteran	Lainnya Other	Jumlah Total
(1)	(2)	(3)	(4)	(5)	(6)	(7)
01. Sangir	0	1	1	0	4	6
02. Sangir Jujuan	1	1	3	0	6	11
03. Sangir Balai Janggo	0	2	0	0	3	5
04. Sangir Batang Hari	0	0	0	0	0	0
05. Sungai Pagu	0	1	6	0	6	13
06. Pauh Duo	0	0	1	0	3	4
07. Koto Parik Gadang Diateh	0	2	4	0	3	9
Solok Selatan	1	7	15	0	25	48

Sumber/Source : Kementerian Agama Kabupaten Solok Selatan / *Religious Affair Ministry Office of Solok Selatan Regency*

Tabel
Table 4.3.10**Banyaknya Nikah, Talak, Cerai dan Rujuk Menurut Kecamatan 2019**
Number of Marriages, Divorce Pronounced, Divorce, and Marriages Reconciliation by Subdistrict 2019

Kecamatan Subdistrict	Banyaknya / Number			
	Nikah / Marriage	Talak / Divorce Pronounced	Cerai / Divorce	Rujuk / Recon- ciliation
(1)	(2)	(3)	(4)	(5)
01. Sangir	24	17	55	0
02. Sangir Jujuan	99	4	7	0
03. Sangir Balai Janggo	2	2	8	0
04. Sangir Batang Hari	1	2	7	0
05. Sungai Pagu	5	31	44	0
06. Pauh Duo	7	5	28	0
07. Koto Parik Gadang Diateh	18	15	55	0
Solok Selatan	156	76	204	0

Sumber/Source : Kantor Pengadilan Agama Muara Labuh & Kantor Kementerian Agama Kabupaten Solok Selatan / Religious Court Office of Muara Labuh & Religious Affair Ministry Office of Solok Selatan Regency

Tabel
Table 4.3.11

**Banyaknya Perkara yang Diputuskan Pengadilan Agama
Muara Labuh 2019**
**Number of Case Reports Decided by Muara Labuh Religious
Court 2019**

Bulan / Mounth	Izin Poligami/ Polygamy Permit	Peng- esahan Nikah / Marriage Legaliza- tion	Per- setujuan Talak / Talak Agree- ment	Cerai Gugat/ Shock Divorce	Fasakh	Gugur/ Ditolak / Refused	Lain-lain / Other	Jumlah / Total
(1)	(2)	(3)	(4)	(5)	(6)	(7)	(8)	(9)
1. Januari / January	0	5	9	11	0	0	1	26
2. Februari / February	0	3	8	15	0	2	2	28
3. Maret / March	0	15	4	13	0	3	1	33
4. April / April	0	52	2	20	0	1	6	81
5. Mei / May	0	26	7	23	0	3	2	58
6. Juni / June	0	2	3	9	0	1	1	15
7. Juli / July	0	2	5	30	0	1	2	39
8. Agustus / August	0	55	8	16	0	5	1	85
9. September / September	0	11	10	20	0	1	2	44
10. Oktober / October	0	1	4	27	0	1	2	35
11. November / November	0	1	4	20	0	1	2	28
12. Desember / December	1	2	4	15	0	0	1	23
Solok Selatan	1	175	68	219	0	9	23	495

Sumber/Source : Kantor Pengadilan Agama Muara Labuh *Religious Court Ofice of Muara Labuh*

Tabel
Table 4.3.12


Faktor Penyebab Terjadinya Perceraian Pada Pengadilan Agama Muara Labuh 2019
Number of Case Reports Decided by Muara Labuh Religious Court 2019

Bulan / Mounth	Zina	Mabuk	Judi	Meni- nggal- kan salah satu pihak	dihu- kum- pen- jara	poli- gami	KDRT	Cacat Badan	Per- selisi- han/ Per- teng- karan	Murtad	Eko- nomi	Jumlah Total
(1)	(2)	(3)	(4)	(5)	(6)	(7)	(8)	(9)	(10)	(11)	(12)	(13)
1. Januari / January	-	-	-	1	-	-	-	-	9	-	-	10
2. Februari / February	-	-	-	6	-	-	-	-	21	1	-	28
3. Maret / March	-	-	-	3	-	-	-	-	18	-	-	21
4. April / April	-	-	-	2	-	-	-	-	14	-	-	16
5. Mei / May	-	-	-	5	-	-	-	-	23	-	-	28
6. Juni / June	-	-	-	3	-	-	-	-	16	-	-	19
7. Juli / July	-	-	-	4	-	-	1	-	20	1	4	30
8. Agustus / August	-	-	-	1	-	-	-	-	20	-	3	24
9. September/ September	1	1	-	8	-	-	-	-	18	-	3	31
10. Oktober / October	-	1	1	2	-	2	3	-	22	-	-	31
11. November/ November	-	-	1	7	-	1	1	-	20	-	1	31
12. Desember / December	-	1	-	1	-	1	1	-	16	-	1	21
Solok Selatan	1	3	2	43	-	4	6	-	217	2	12	290

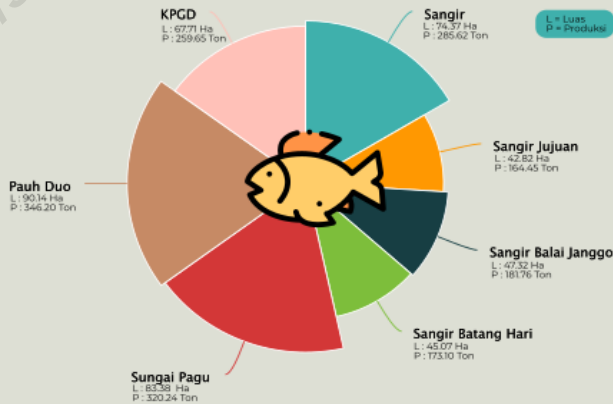
Sumber/Source : Kantor Pengadilan Agama Muara Labuh *Religious Court Office of Muara Labuh*

**PERTANIAN, KEHUTANAN, PETERNAKAN,
DAN PERIKANAN**
**AGRICULTURE, FORESTRY, LIVESTOCK,
AND FISHERY**

PRODUKSI TANAMAN BIOFARMAKA



**LUAS AREA PENANGKAPAN
DAN PRODUKSI IKAN KOLAM DAN SAWAH**



Sumber: Dinas Pertanian Kabupaten Solok Selatan

PENJELASAN TEKNIS

1. Pengumpulan data statistik pertanian (SP) diselenggarakan oleh Badan Pusat Statistik bekerja sama dengan direktorat tanaman pangan, kementerian pertanian.
2. Data pokok tanaman pangan yang dikumpulkan luas panen dan produktivitas (hasil per hektar). Produksi tanaman pangan merupakan hasil perkalian antara luas panen dengan produktivitas. Jenis data tanaman pangan yang dikumpulkan mencakup padi dan palawija (jagung, kedelai, kacang tanah, ubi kayu dan ubi jalar).
3. Pengumpulan data luas panen dilakukan setiap bulan oleh mantri pertanian/ kepala cabang dinas kecamatan (KCD) dan dilaporkan dengan formulir statistik pertanian (SP). Pengumpulan data dilakukan dengan pendekatan area kecamatan diseluruh wilayah Indonesia. Pengumpulan data luas panen di tingkat kecamatan tersebut didasarkan pada hasil pengumpulan data dari seluruh desa/ kelurahan di kecamatan bersangkutan.
4. Pengumpulan data produktivitas tanaman pangan dilakukan melalui survey ubinan dengan pendekatan rumah tangga menggunakan formulir SUB-S. periode pengumpulan data dilakukan setiap subround (empat bulan) dengan petugas lapangan adalah mantri statistik

TECHNICAL NOTES

1. *Agricultural survey is carried out by the BPS- statistics Indonesia in cooperation with the directorate general of food corps, the ministry of agriculture.*
2. *The main food crops data collected consists of area harvested and productivity (yield per hectare). Food crops production is generated by area harvested multiplied by productivity. Type of food crops data covers paddy and secondary food crops (maize, soybeans, peanut, cassava and sweet potatoes).*
3. *The area harvested data is collected every month by the agriculture extension workers (called KCD for kepala cabang dinas) and reported in agriculture statistics form (called SP for statistic pertanian). Data collection is conducted using sub district area approach in all sub district in Indonesia area harvested in each sub district is estimated based on the area harvested in each village in the sub district.*
4. *Food based on household approach. the data collection is conducted in every sub round (for monthly) with sub district statistics coordinator (called KSK for coordinator statistic kecamatan) and KCD being the enumerator.*

- (coordinator statistic kecamatan/ KSK) dan KCD.
5. Pengumpulan data produktivitas dilakukan melalui pengukuran langsung pada plot ubinan berukuran 2.5 m * 2.5 m. pengumpulan data produktivitas dilakukan pada waktu panen petani.
 6. Pengumpulan data luas lahan sawah dilakukan setiap tahun oleh KCD dengan menggunakan formulir SP- lahan. Data luas lahan sawah yang dilaporkan adalah kondisi akhir tahun yang berada diwilayah administrasi kecamatan mencakup lahan yang disuahkan oleh rumah tangga, perusahaan, pemerintah, dan lain-lain.
 7. Produksi padi mencakup padi sawah dan padi lading. Data produksi pada dan palawija yang disajikan adalah dalam kualitas: gabah kering giling (padi), pipihan kering (jagung), biji kering (kedelai dan kacang tanah), dan umbi basah (ubi kayu dan ubi jalar).
 8. Survey pertanian hortikultura (SPH) diselenggarakan oleh badan pusat statistic bekerja sama dengan dorektorat jendral hortikultura, kementiran pertanian.
 9. Metode yang digunakan dalam survey ini adalah metode pencacahan lengkap terhadap seluruh kecamatan di dindonesia dan dilaporkan secara rutin bulanan untuk SPH-SBS dan
5. *The productivity data collection is conducted by a direct measurement in 2, 5m* 2,5 m crop cutting plot. The productivity measurement is conducted at the time when farmers are harvesting their crops.*
 6. *Wetland area data is collected annually by KCD using the form called SP – lahan. Wetland area data reported is the condition at the end of the year, and covers wetland in districts administrative area, including the land cultivated by households, firms, governments, and others.*
 7. *The production of paddy covers the production of wetland paddy and dry land paddy. Production of paddy and secondary crops data area presented in the form of (dry unshusked rice (paddy). Dry loose maize (maize), dry shells crops (soybeans and peanuts) and fresh roots (cassava and sweet potatoes).*
 8. *The agricultural survey for horticulture (SPH) is carried out by the BPS- statistics Indonesia in cooperation with the directorate general of horticulture, ministry of agriculture.*
 9. *The method used in this survey is to complete enumeration for all of sub district in Indonesia and reported monthly for SPH-SBS and quarterly for SPH-BST, SPH-TBF,SPH-TH by agriculture extension services.*

- triwulan untuk SPH-BST, SPH-TBF, SPH-TH dan mantra tani /KCD.
10. Tanaman sayuran semusim adalah tanaman sumber vitamin garam mineral dan lain-lain yang dikonsumsi dari bagian tanaman yang berupa daun, bunga, buah dan umbinya, yang berumur kurang dari satu tahun.
 11. Tanaman sayuran tahunan adalah tanaman sumber vitamin, garam mineral dan lain-lain yang dikonsumsi dari bagian tanaman yang berupa daun dan atau buah yang berumur lebih dari 1 tahun.
 12. Tanaman biofarmaka adalah yang bermanfaat untuk obata-obatan, kosmetik dan kesehatan yang dikonsumsi atau digunakan dari bagian-bagian tanaman seperti daun, batang, buah, umbi(rimpang) ataupun akar.
 13. Tanama hias adalah tanaman yang mempunyai nilai keindahan baik bentuk, warna daun, tajuk maupun bunganya, sering digunakan untuk penghias pekarangan dan lain sebagainya.
 14. Luas panen adalah luas tanaman sayuran, buah-buahan, biofarmaka dan tanaman hias yang diambil hasilnya/ di panen pada periode pelaporan.
 15. Produksi adalah hasil menurut bentuk produk dari setiap tanaman sayuran, buah-buahan, biofarmakan dan tanaman hias yang diambil berdasarkan luas yang dipanen pada bulan/triwulan.
10. *Seasonal vegetables plants are plants which are the sources of vitamin, mineral salt, etc, consumed from the part of the plant in the form of leaf, flower, fruit and root with the age of less then one year.*
 11. *Annual vegetable plants are plants which are the source of vitamin, contained from the part of the plant in the form of vegetable and more than one year of age.*
 12. *Medicinal plants are plants which are useful for medicine it is consumed from part of the plants such as leaf, flower, fruit, tuber and root.*
 13. *Ornamental plants are plants which have a beauty value either in shape, color of leaf or crown of flower, and they are often used as a yard decorator.*
 14. *Harvested area is area which vegetable, fit, medicinal and ornamental plant of crop harvested during the period of report.*
 15. *Production is the standard production quantity form of vegetable, fruit, medicinal and ornamental plnt based on harvested area reported monthly/ quarterly.*

5.1 PERTANIAN, KEHUTANAN, PETERNAKAN, DAN PERIKANAN AGRICULTURE, FORESTRY, LIVESTOCK, AND FISHERY

Tabel 5.1.1 **Luas Panen, Produktivitas, dan Produksi Padi Menurut Kecamatan (ha), 2018**
Harvested Area, Productivity, dan Production of Paddy by Subdistrict (ha), 2018

Kecamatan Subdistrict	Luas Panen (ha) Harvested Area (ha)	Produktivitas (ton/ha) Productivity (ton/ha)	Produksi (ton) Production (ton)
(1)	(2)	(3)	(4)
01. Sangir	7 634	...	42 835
02. Sangir Jujan	2 163	42	9 654
03. Sangir Balai Janggo	81	35	300
04. Sangir Batang Hari	1 188	39	4 736
05. Sungai Pagu	5 547	62	35 682
06. Pauh Duo	5 364	46	25 184
07. Koto Parik Gadang Diateh	5 173	56	30 262
Solok Selatan	27 150	...	148 635

Sumber/Source: Dinas Pertanian Kabupaten Solok Selatan/Agriculture Extension Service of Solok Selatan Regency

Tabel
Table 5.1.2

**Produksi Jagung dan Kedelai Menurut Kecamatan (ha),
2018**
*Production of Maize and Soybeans by Subdistrict (ha),
2018*

Kecamatan Subdistrict	Produksi Jagung (ton) Maize Production (ton)	Produksi Kedelai (ton) Soybeans Production (ton)
(1)	(2)	(3)
01. Sangir	63 335	34
02. Sangir Jujuan	6 875	-
03. Sangir Balai Janggo	7 980	27
04. Sangir Batang Hari	7 580	-
05. Sungai Pagu	1 350	-
06. Pauh Duo	11 160	15
07. Koto Parik Gadang Diateh	1 385	-
Solok Selatan	99 665	76

Sumber/Source: Dinas Pertanian Kabupaten Solok Selata/Agriculture Extension Service of Solok Selatan Regency

Tabel
Table 5.1.3

Luas Areal Irigasi P U di Kabupaten Solok Selatan 2019
Area of Public Irrigation Acreage in Solok Selatan Regency 2019

Areal/Klasifikasi / Acreage/Classification	Jenis Irigasi / Type of Irrigation	Klasifikasi / Classification	Luas / Area (Ha)
(1)	(2)	(3)	(4)
Areal/Klasifikasi Acreage/Classification	Teknis / Technical	a. Baku / <i>Standard</i>	7 750
		b. Fungsional / <i>Functional</i>	-
		c. Daerah Irigasi / <i>Irigated Area</i>	-
		d. Potensial / <i>Potential</i>	-
	Semi Teknis / Semi Technical	a. Baku / <i>Standard</i>	2 310
		b. Fungsional / <i>Functional</i>	-
		c. Daerah Irigasi / <i>Irigated Area</i>	-
		d. Potensial / <i>Potential</i>	-
	Sederhana / Simple	a. Baku / <i>Standard</i>	165
		b. Fungsional / <i>Functional</i>	-
		c. Daerah Irigasi / <i>Irigated Area</i>	-
		d. Potensial / <i>Potential</i>	-
Jumlah / Total			10 225

Sumber/Source : Dinas Pertanian Kabupaten Solok Selatan / *Agriculture Extension Service of Solok Selatan Regency*

Tabel
Table 5.1.4

Luas Areal Irigasi Non P U dan Tadah Hujan di Kabupaten Solok Selatan 2019
Area of Non Public Irrigation And Raid Fed Acreage in Solok Selatan Regency 2019

Areal/Klasifikasi / Acreage/Classification	Klasifikasi / Classification	Luas / Area (Ha)
(1)	(3)	(4)
01. Irigasi Non P U / Non Government Irrigation	a. Baku / Standard	2 573
	b. Fungsional / Functional	-
	c. Daerah Irigasi / Irrigated Area	-
	d. Potensial / Potential	-
02. Tadah Hujan / Raid Fed	a. Baku / Standard	406
	b. Fungsional / Functional	-
	c. Daerah Irigasi / Irrigated Area	-
	d. Potensial / Potential	-
Jumlah / Total		2 749

Sumber/Source : Dinas Pertanian Kabupaten Solok Selatan / Agriculture Extension Service of Solok Selatan Regency

Tabel
Table 5.1.5

Banyaknya Mesin Pengolah Lahan Menurut Kecamatan (Unit) 2019
Number of Land Processing Machines by Subdistrict (Unit) 2019

Kecamatan Subdistrict	Traktor Roda Dua / Two Wheel Tractor				Traktor Roda Empat / Four Wheel Tractor	
	Bantuan		Swadaya		Baik / Fine	Rusak/ Broken
	Baik / Fine	Rusak/ Broken	Baik / Fine	Rusak/ Broken		
(1)	(2)	(3)	(4)	(5)	(6)	(7)
01. Sangir	2	-	-	-	1	-
02. Sangir Jujuan	-	-	-	-	-	-
03. Sangir Balai Janggo	-	-	-	-	-	-
04. Sangir Batang Hari	2	-	-	-	-	-
05. Sungai Pagu	12	-	-	-	-	-
06. Pauh Duo	12	-	-	-	-	-
07. Koto Parik Gadang Diateh	4	-	-	-	-	-
Jumlah / Total	32	-	-	-	1	-

Sumber/Source : Dinas Pertanian Kabupaten Solok Selatan / Agriculture Extension Service of Solok Selatan Regency

Tabel 5.1.6 Banyaknya Mesin Pemberantas Jasad Pengganggu Menurut Kecamatan (Unit) 2019
Number of Pest Control Machines by Subdistrict (Unit) 2019

Kecamatan Subdistrict	Hand Sprayer Electric	Knapsack Motor Sprayer	Skid Power Sprayer	Swing Fog Medium	Emposan/ Fumigator
(1)	(2)	(3)	(4)	(5)	(6)
01. Sangir	4	-	-	-	-
02. Sangir Jujuan	-	-	-	-	-
03. Sangir Balai Janggo	-	-	-	-	-
04. Sangir Batang Hari	1	-	-	-	-
05. Sungai Pagu	6	14	-	-	-
06. Pauh Duo	5	-	-	-	-
07. Koto Parik Gadang Diateh	3	-	-	-	-
Jumlah / Total	19	14	-	-	-

Sumber/Source : Dinas Pertanian Kabupaten Solok Selatan / Agriculture Extension Service of Solok Selatan Regency

Tabel 5.1.7 **Banyaknya Mesin Pengolah Ubi Kayu Menurut Kecamatan (Unit) 2019**
Number of Cassava Processing Machines by Subdistrict (Unit) 2019

Kecamatan Subdistrict	Pengungkit Ubi Kayu / Cassava Grater	Perajang Ubi Kayu / Cassava Mincer	Pembuat Chip / Chip Maker	Pembuat Pelet /Pelet Maker
(1)	(2)	(3)	(4)	(5)
01. Sangir	-	-	-	-
02. Sangir Jujuan	-	-	-	-
03. Sangir Balai Janggo	-	-	-	-
04. Sangir Batang Hari	-	-	-	-
05. Sungai Pagu	-	-	-	-
06. Pauh Duo	-	-	-	-
07. Koto Parik Gadang Diateh	-	-	-	-
Jumlah / Total	-	-	-	-

Sumber/Source : Dinas Pertanian Kabupaten Solok Selatan / Agriculture Extension Service of Solok Selatan Regency

Tabel 5.1.1.8 **Banyaknya Mesin Pengolah Gabah Menurut Jenisnya Kecamatan (Unit) 2019**
Table 5.1.1.8 **Number of Paddy Processing Machines by Subdistrict (Unit) 2019**

Kecamatan Subdistrict	Perontok Padi / <i>Thresher</i>		Pengereng / <i>Dryer</i>	
	Baik / <i>Fine</i>	Rusak / <i>Broken</i>	Tipe Datar	Tipe Vertikal
(1)	(2)	(3)	(4)	(5)
01. Sangir	6	1	-	-
02. Sangir Jujuan	2	-	-	-
03. Sangir Balai Janggo	-	-	-	-
04. Sangir Batang Hari	2	1	-	-
05. Sungai Pagu	5	-	-	-
06. Pauh Duo	5	-	-	-
07. Koto Parik Gadang Diateh	1	-	-	-
Jumlah / Total	21	2	-	-

Lanjutan Tabel/*Continued Table 5.1.8*

Kecamatan Subdistrict	Penggilingan			(5)	(6)	(7)
	Padi Besar / <i>Large Rice Mill</i>	Padi Kecil / <i>Small Rice Mill</i>	Padi Menengah / <i>Midle Rice Mill</i>			
(1)	(2)	(3)	(4)	(5)	(6)	(7)
01. Sangir	-	-	-	-	-	-
02. Sangir Jujuan	-	-	-	-	-	-
03. Sangir Balai Janggo	-	-	-	-	-	-
04. Sangir Batang Hari	-	-	-	-	-	-
05. Sungai Pagu	-	-	-	-	-	-
06. Pauh Duo	-	-	-	-	-	-
07. Koto Parik Gadang Diateh	-	-	-	-	-	-
Jumlah / Total	-	-	-	-	-	-

Sumber/Source : Dinas Pertanian Kabupaten Solok Selatan / *Agriculture Extension Service of Solok Selatan Regency*

Tabel 5.1.9 Banyaknya Pompa Air Menurut Kecamatan dan Kondisinya (Unit) 2019
Number of Water Pumps by Subdistrict and Condition (Unit) 2019

Kecamatan / Subdistrict	Kondisi Baik / Fine	Rusak Berat / Heavy Broken
(1)	(2)	(3)
01. Sangir	2	1
02. Sangir Jujuan	-	-
03. Sangir Balai Janggo	-	-
04. Sangir Batang Hari	1	1
05. Sungai Pagu	-	2
06. Pauh Duo	-	-
07. Koto Parik Gadang Diateh	-	2
Jumlah / Total	3	6

Sumber/Source : Dinas Pertanian Kabupaten Solok Selatan / Agriculture Extension Service of Solok Selatan Regency

Tabel 5.1.10 Banyaknya Alat Pengolah Gabah (*Winower*) Menurut Kecamatan dan Kondisinya (Unit) 2019
Number of Winower by Subdistrict and Condition (Unit) 2019

Kecamatan / Subdistrict	Kondisi Baik / <i>Fine</i>	Rusak Berat / <i>Heavy Broken</i>
(1)	(2)	(3)
01. Sangir	-	-
02. Sangir Jujan	-	-
03. Sangir Balai Janggo	-	-
04. Sangir Batang Hari	-	-
05. Sungai Pagu	-	-
06. Pauh Duo	-	-
07. Koto Parik Gadang Diateh	-	-
Jumlah / Total	-	-

Sumber/Source : Dinas Pertanian Kabupaten Solok Selatan / *Agriculture Extension Service of Solok Selatan Regency*

Tabel 5.1.11 Banyaknya Alat Panen Gabah dan Palawija Menurut Kecamatan (Unit) 2019
Number of Paddy Combine Harvester and Secondary Food Harvesting by Subdistrict (Unit) 2019

Kecamatan / Subdistrict	Sabit Bergerigi / Serrated Sickle	Reaper	Combine Harvester
(1)	(2)	(3)	(4)
01. Sangir	-	-	-
02. Sangir Jujuan	-	-	-
03. Sangir Balai Janggo	-	-	-
04. Sangir Batang Hari	-	-	-
05. Sungai Pagu	-	-	-
06. Pauh Duo	1	-	-
07. Koto Parik Gadang Diateh	2	-	-
Jumlah / Total	3	-	-

Sumber/Source : Dinas Pertanian Kabupaten Solok Selatan / Agriculture Extension Service of Solok Selatan Regency

5.2 HORTIKULTURA HORTICULTURE

Tabel 5.2.1 **Luas Panen Tanaman Sayuran Menurut Kecamatan dan Jenis Tanaman (ha), 2018 dan 2019**
Table 5.2.1 **Harvested Area of Vegetables by Subdistrict and Kind of Plant (ha), 2018 and 2019**

Kecamatan Subdistrict	Bawang Merah/Shallot		Cabai/Chili	
	2018	2019	2018	2019
(1)	(2)	(3)	(4)	(5)
01. Sangir				
02. Sangir Jujuan				
03. Sangir Balai Janggo				
04. Sangir Batang Hari				
05. Sungai Pagu				
06. Pauh Duo				
07. Koto Parik Gadang Diateh				
Solok Selatan	400	463	552	653

Lanjutan Tabel/*Continued Table 5.2.1*

Kecamatan Subdistrict	Kentang/ <i>Potato</i>		Kubis/ <i>Cabbage</i>		Terung/ <i>Egg Plant</i>	
	2018	2019	2018	2019	2018	2019
(1)	(2)	(3)	(4)	(5)	(6)	(7)
01. Sangir						
02. Sangir Jujuan						
03. Sangir Balai Janggo						
04. Sangir Batang Hari						
05. Sungai Pagu						
06. Pauh Duo						
07. Koto Parik Gadang Diateh						
Solok Selatan	180	201	103	115	155	149

Lanjutan Tabel/*Continued Table 5.2.1*

Kecamatan Subdistrict	Petsai/ <i>Mustard Green</i>		Tomat/ <i>Tomato</i>		Kacang Panjang <i>/Cow Peas</i>	
	2018	2019	2018	2019	2018	2019
(1)	(2)	(3)	(4)	(5)	(6)	(7)
01. Sangir						
02. Sangir Jujuan						
03. Sangir Balai Janggo						
04. Sangir Batang Hari						
05. Sungai Pagu						
06. Pauh Duo						
07. Koto Parik Gadang Diateh						
Solok Selatan	3	1	68	76	139	116

Lanjutan Tabel/*Continued Table* 5.2.1

Kecamatan Subdistrict	Buncis/Shap Bean		Ketimun/ Cucumber		Kangkung/ Swamp Cabbage	
	2018	2019	2018	2019	2018	2019
(1)	(2)	(3)	(4)	(5)	(6)	(7)
01. Sangir						
02. Sangir Jujan						
03. Sangir Balai Janggo						
04. Sangir Batang Hari						
05. Sungai Pagu						
06. Pauh Duo						
07. Koto Parik Gadang Diateh						
Solok Selatan	81	85	93	116	42	46

Catatan/Note :*** Data Sementara

Sumber/Source : Dinas Pertanian Kabupaten Solok Selatan / *Agriculture Extension Service of Solok Selatan Regency*

Tabel
Table 5.2.2

Produksi Tanaman Sayuran Menurut Kecamatan dan Jenis Tanaman (ton), 2018 dan 2019
Production of Vegetables by Subdistrict and Kind of Plant (ton), 2018 dan 2019

Kecamatan Subdistrict	Bawang Merah/Shallot		Cabai/Chili	
	2018	2019	2018	2019
(1)	(2)	(3)	(4)	(5)
01. Sangir				
02. Sangir Jujuan				
03. Sangir Balai Janggo				
04. Sangir Batang Hari				
05. Sungai Pagu				
06. Pauh Duo				
07. Koto Parik Gadang Diateh				
Solok Selatan	4 394,3	4 850,1	7 557,5	7 244,2

Lanjutan Tabel/*Continued Table 5.2.2*

Kecamatan Subdistrict	Kentang/Potato		Kubis/Cabbage		Terung/Egg Plant	
	2018	2019	2018	2019	2018	2019
(1)	(2)	(3)	(4)	(5)	(6)	(7)
01. Sangir						
02. Sangir Jujuan						
03. Sangir Balai Janggo						
04. Sangir Batang Hari						
05. Sungai Pagu						
06. Pauh Duo						
07. Koto Parik Gadang Diateh						
Solok Selatan	5 760	6 302	3 502	3 650	8 103,7	6 865,8

Lanjutan Tabel/*Continued Table 5.2.2*

Kecamatan Subdistrict	Buncis/ <i>Shap Bean</i>		Ketimun/ <i>Cucumber</i>		Kangkung/ <i>Swamp Cabbage</i>	
	2018	2019	2018	2019	2018	2019
(1)	(2)	(3)	(4)	(5)	(6)	(7)
01. Sangir						
02. Sangir Jujuan						
03. Sangir Balai Janggo						
04. Sangir Batang Hari						
05. Sungai Pagu						
06. Pauh Duo						
07. Koto Parik Gadang Diateh						
Solok Selatan	2 620,7	2 075	3 143,3	3 279,6	945,5	525,2

Catatan/Note :*** Data Sementara

Sumber/Source : Dinas Pertanian Kabupaten Solok Selatan / *Agriculture Extension Service of Solok Selatan Regency*

Tabel
Table 5.2.3

Luas Panen Tanaman Biofarmaka Menurut Kecamatan dan Jenis Tanaman (m²), 2017 dan 2018
Harvested Area of Medicinal Plants by Subdistrict and Kind of Plant (m²), 2017 and 2018

Kecamatan Subdistrict	Jahe/Ginger		Laos/Lengkuas/Galanga	
	2017	2018	2017	2018
(1)	(2)	(3)	(4)	(5)
01. Sangir	-	-	-	-
02. Sangir Jujan	962	1 205	-	-
03. Sangir Balai Janggo	-	-	-	-
04. Sangir Batang Hari	-	-	-	-
05. Sungai Pagu	12 900	4 015	8 900	3 479
06. Pauh Duo	16 426	6 726	6 685	3 985
07. Koto Parik Gadang Diateh	135	1 000	10 000	4 650
Solok Selatan	30 423	12 946	25 585	12 114

Catatan/Note :*** Data Sementara

Sumber/Source: BPS, Statistik Pertanian Hortikultura SPH-SBS/BPS-Statistics Indonesia, Agricultural Statistic for Horticulture SPH-SBS

Lanjutan Tabel/*Continued Table 5.2.3*

Kecamatan Subdistrict	Kapulaga/ <i>Java Cardamon</i>		Kunyit/ <i>Turmeric</i>	
	2017	2018	2017	2018
(1)	(2)	(3)	(4)	(5)
01. Sangir	-	-
02. Sangir Jujan	660	1 377
03. Sangir Balai Janggo	-	-
04. Sangir Batang Hari	-	-
05. Sungai Pagu	6 216	1 390
06. Pauh Duo	1 442	692
07. Koto Parik Gadang Diateh	120	159
Solok Selatan	316 3013	213 217	8 438	3 618

Sumber/Source : Dinas Pertanian Kabupaten Solok Selatan / *Agriculture Extension Service of Solok Selatan Regency*

Tabel 5.2.4 **Produksi Tanaman Biofarmaka Menurut Kecamatan dan Jenis Tanaman (kg), 2018 and 2019**
Production of Medicinal Plants by Subdistrict and Kind of Plant (kg) 2018 and 2019

Kecamatan Subdistrict	Jahe/Ginger		Laos/Lengkuas/Galanga	
	2018	2019	2018	2019
(1)	(2)	(3)	(4)	(5)
01. Sangir				
02. Sangir Jujuan	4 305	37 891		
03. Sangir Balai Janggo				
04. Sangir Batang Hari				
05. Sungai Pagu	6 180	8 910	7 628	7 050
06. Pauh Duo	10 754	23 156	20 092	6 507
07. Koto Parik Gadang Diateh	2 832	587	60 545	14 652
Solok Selatan	24 071	70 544	30 626	28 209

Catatan/Note : *** Data Sementara

Sumber/Source : Dinas Pertanian Kabupaten Solok Selatan / Agriculture Extension Service of Solok Selatan Regency

Lanjutan Tabel/*Continued Table 5.2.4*

Kecamatan <i>Subdistrict</i>	Kapulaga/ <i>Java Cardamon</i>		Kunyit/ <i>Turmeric</i>	
	2018	2019	2018	2019
(1)	(2)	(3)	(4)	(5)
01. Sangir				
02. Sangir Jujan			3 999	25 451
03. Sangir Balai Janggo				
04. Sangir Batang Hari				
05. Sungai Pagu			2 382	2 920
06. Pauh Duo			756	8 880
07. Koto Parik Gadang Diateh			556	
Solok Selatan			7 693	30 661

Catatan/Note : *** Data Sementara

Sumber/Source : Dinas Pertanian Kabupaten Solok Selatan / *Agriculture Extension Service of Solok Selatan Regency*

Tabel
Table 5.2.5

Luas Panen Tanaman Biofarmaka Menurut Jenis Tanaman (m²), 2015-2018
Harvested Area of Medicinal Plants by Kind of Plant (m²), 2015-2018

Jenis Tanaman Kind of Plants	2015	2016	2017	2018
(1)	(2)	(3)	(4)	(5)
1. Jahe/ Ginger			30 423	12 946
2. Kapulaga/ Java Cordamon			316 303	231 217
3. Kunyit/ Tumeric			8 438	3 618
4. Laos/ Lengkas/ Galanga			25 585	12 114

Sumber/Source : Dinas Pertanian Kabupaten Solok Selatan / Agriculture Extension Service of Solok Selatan Regency

Tabel
Table 5.2.6

**Produksi Tanaman Biofarmaka Menurut Jenis Tanaman
(kg), 2015-2018**
**Production of Medicinal Plants by Kind of Plant (kg), 2015-
2018**

Jenis Tanaman Kind of Plants	2015	2016	2017	2018
(1)	(2)	(3)	(4)	(5)
1. Jahe/ Ginger			49 891	24 071
2. Kapulaga/ Java Cordamon			910 462	1 707 657
3. Kunyit/ Tumeric			8 806	7 693
4. Laos/ Lengkas/ Galanga			8 265	30 626

C Sumber/Source : Dinas Pertanian Kabupaten Solok Selatan / *Agriculture Extension Service of Solok Selatan Regency*

Tabel 5.2.7 **Produksi Buah-buahan Menurut Kecamatan dan Jenis Tanaman (ton), 2018 and 2019**
Production of Fruits by Subdistrict and Kind of Plant (ton), 2018 and 2019

Kecamatan Subdistrict	Alpokot/ Avocados		Duku / Duku		Durian / Durian	
	2018	2019	2018	2019	2018	2019
(1)	(2)	(3)	(4)	(5)	(6)	(7)
01. Sangir						
02. Sangir Jujuan						
03. Sangir Balai Janggo						
04. Sangir Batang Hari						
05. Sungai Pagu						
06. Pauh Duo						
07. Koto Parik Gadang Diateh						
Solok Selatan	204,2	197,4	71	5	1 249	159,7

Catatan/Note :*** Data Sementara

Sumber/Source : Dinas Pertanian Kabupaten Solok Selatan / Agriculture Extension Service of Solok Selatan Regency

Lanjutan Tabel/*Continued Table 5.2.7*

Kecamatan Subdistrict	Jambu Biji / Guava		Jeruk / Orange		Mangga / Mango	
	2018	2019	2018	2019	2018	2019
(1)	(2)	(3)	(4)	(5)	(6)	(7)
01. Sangir						
02. Sangir Jujuan						
03. Sangir Balai Janggo						
04. Sangir Batang Hari						
05. Sungai Pagu						
06. Pauh Duo						
07. Koto Parik Gadang Diateh						
Solok Selatan	2 439	263,7	38 828	3 377,3	639	88,3

Lanjutan Tabel/*Continued Table 5.2.7*

Kecamatan Subdistrict	Manggis/ Manggis		Nangka/ Jack Fruit		Nenas / Pineapple	
	2018	2019	2018	2019	2018	2019
(1)	(2)	(3)	(4)	(5)	(6)	(7)
01. Sangir						
02. Sangir Jujuan						
03. Sangir Balai Janggo						
04. Sangir Batang Hari						
05. Sungai Pagu						
06. Pauh Duo						
07. Koto Parik Gadang Diateh						
Solok Selatan	1 478	440,1	4 476	381,5	181	26,9

Catatan/Note : *** Data Sementara

Sumber/Source : Dinas Pertanian Kabupaten Solok Selatan / *Agriculture Extension Service of Solok Selatan Regency*

Lanjutan Tabel/*Continued Table* 5.2.7

Kecamatan Subdistrict	Pepaya / <i>Papaya</i>		Pisang / <i>Banana</i>	
	2018	2019	2018	2019
(1)	(2)	(3)	(4)	(5)
01. Sangir				
02. Sangir Jujuan				
03. Sangir Balai Janggo				
04. Sangir Batang Hari				
05. Sungai Pagu				
06. Pauh Duo				
07. Koto Parik Gadang Diateh				
Solok Selatan	4 390	352,2	7 591	564,6

Lanjutan Tabel/Continued Table 5.2.7

Kecamatan Subdistrict	Rambutan / Hairy Fruit		Sawo / Chicc		Lainnya / Others	
	2018	2019	2018	2019	2018	2019
(1)	(2)	(3)	(4)	(5)	(6)	(7)
01. Sangir						
02. Sangir Jujuan						
03. Sangir Balai Janggo						
04. Sangir Batang Hari						
05. Sungai Pagu						
06. Pauh Duo						
07. Koto Parik Gadang Diateh						
Solok Selatan	610	144,7	654	57,8	-	-

Catatan/Note : *** Data Sementara

Sumber/Source : Dinas Pertanian Kabupaten Solok Selatan / Agriculture Extension Service of Solok Selatan Regency

5.3 PERKEBUNAN ESTATE CROPS

Tabel 5.3.1 Luas Areal Tanaman Perkebunan Rakyat Menurut Kecamatan dan Jenis Tanaman (ha), 2017 dan 2018
Planted Area of Smallholder Estate Crops by Subdistrict and Type of Crops (ha), 2017 and 2018

Kecamatan Subdistrict	Kelapa Sawit/Oil Palm		Kelapa/Coconut	
	2017	2018	2017	2018
(1)	(2)	(3)	(4)	(5)
01. Sangir		420		298
02. Sangir Jujuan		732		385
03. Sangir Balai Janggo		840		97
04. Sangir Batang Hari		825		203
05. Sungai Pagu		-		390
06. Pauh Duo		-		242
07. Koto Parik Gadang Diateh		-		198
Solok Selatan		2 817		1 813

Lanjutan Tabel/*Continued Table 5.3.1*

Kecamatan Subdistrict	Karet/Rubber		Kopi/Coffee	
	2017	2018	2017	2018
(1)	(6)	(7)	(8)	(9)
01. Sangir		1 087		762
02. Sangir Jujuan		4 219		806
03. Sangir Balai Janggo		3 319		189
04. Sangir Batang Hari		5 167		592
05. Sungai Pagu		1 017		264
06. Pauh Duo		1 064		841
07. Koto Parik Gadang Diateh		823		293
Solok Selatan		16 203		3 773

Lanjutan Tabel/*Continued Table 5.3.1*

Kecamatan Subdistrict	Kakao/Cocoa		Tebu/Sugar cane	
	2017	2018	2017	2018
(1)	(10)	(11)	(12)	(13)
01. Sangir		307		
02. Sangir Jujuan		440		
03. Sangir Balai Janggo		156		
04. Sangir Batang Hari		592		
05. Sungai Pagu		254		
06. Pauh Duo		307		
07. Koto Parik Gadang Diateh		338		
Solok Selatan		2.394		

Sumber/Source : Dinas Pertanian Kabupaten Solok Selatan / *Agriculture Extension Service of Solok Selatan Regency*

Tabel
Table 5.3.2

Produksi Perkebunan Rakyat Menurut Kecamatan dan Jenis Tanaman (ton), 2017 dan 2018
Production of Smallholder Estate by Subdistrict and Type of Crops (ton), 2017 and 2018

Kecamatan Subdistrict	Kelapa Sawit/Oil Palm		Kelapa/Coconut	
	2017	2018	2017	2018
(1)	(2)	(3)	(4)	(5)
01. Sangir		1 714 213		1 016 550
02. Sangir Jujuan		3 124 961		3 775 494
03. Sangir Balai Janggo		3 405 426		2 742 634
04. Sangir Batang Hari		3 495 240		4 378 999
05. Sungai Pagu		-		967 873
06. Pauh Duo		-		976 112
07. Koto Parik Gadang Diateh		-		748 726
Solok Selatan		11 739 840		14 606 388

Lanjutan Tabel/*Continued Table* 5.3.2

Kecamatan Subdistrict	Karet/Rubber		Kopi/Coffee	
	2017	2018	2017	2018
(1)	(6)	(7)	(8)	(9)
01. Sangir		1 016 550		548 990
02. Sangir Jujuan		3 775 494		496 088
03. Sangir Balai Jango		2 742 634		137 982
04. Sangir Batang Hari		4 378 999		408 493
05. Sungai Pagu		967 873		177 808
06. Pauh Duo		976 112		534 961
07. Koto Parik Gadang Diateh		748 726		178 986
Solok Selatan		14 606 388		2 483 308

Lanjutan Tabel/*Continued Table* 5.3.2

Kecamatan Subdistrict	Kakao/Cocoa		Tebu/Sugar cane	
	2017	2018	2017	2018
(1)	(10)	(11)	(12)	(13)
01. Sangir		146537		
02. Sangir Jujuan		167113		
03. Sangir Balai Janggo		76300		
04. Sangir Batang Hari		260729		
05. Sungai Pagu		106930		
06. Pauh Duo		128301		
07. Koto Parik Gadang Diateh		148462		
Solok Selatan		1034 372		

Sumber/Source : Dinas Pertanian Kabupaten Solok Selatan / *Agriculture Extension Service of Solok Selatan Regency*

Tabel
Table 5.3.3

Luas Kawasan Hutan Menurut Fungsinya Tahun 2019
Forest Area by Function 2019

Jenis Hutan/ Kind of forest	Luas/ Area	Persentase dari Luas Kabupaten/ Percentage of Regency Area
(1)	(2)	(3)
Hutan P P A / Natural Preserves	66 287	19.81
Hutan Lindung/ Protected Forest	61 332	18.33
Hutan Produksi Terb/ United Production Forest	53 606	16.22
Hutan Produksi/ Production Forest	12 240	3.66
Hutan Produksi yang Dikonversikan/ Covertible Production Forest	12 927	3.86
Lainnya/ Others	128 228	38.32
Jumlah / Total	334 620	100,20

**5.4 PERIKANAN
FISHERY**

Tabel 5.4.1 Jumlah Produksi Perikanan Darat dan Budidaya Dikolam dan Disawah Menurut Jenisnya Tahun 2019
Volume of Production of Freshwater Fish Cultivation In Water Pond And Rice Field By Kind of Fish 2019

Jenis Ikan/ Kind Of Fish	Kolam / Water Pond		Sawah / Rice Field		Keramba / Woven Baske	
	Produksi Production (Ton)	Nilai Value (Rp 000)	Produksi Production (Ton)	Nilai Value (Rp 000)	Produksi Production (Ton)	Nilai Value (Rp 000)
(1)	(2)	(3)	(4)	(5)	(6)	(7)
01. Mas/Rayo / Gold Fish	606,28	15 157 068,75	101,26	2 531 587,5	4,8	119 006,25
02. Tawas	-	-	-	-	-	-
03. Nilam	-	-	-	-	-	-
04. Garing	-	-	-	-	-	-
05. Lampan	-	-	-	-	-	-
06. Bilih	-	-	-	-	-	-
07. Mujair	-	-	-	-	-	-
08. Nila	648,00	16 199 996,25	123,77	3 094 162,5	3,9	97 368,75
09. Gurami	81,01	2 025 270,00	-	-	-	-
10. Sepat	-	-	-	-	-	-
11. Lele	162,02	4 050 540,00	-	-	-	-
12. Gabus	-	-	-	-	-	-
13. Lainnya	-	-	-	-	-	-
Solok Selatan	1 497,32	37 432 875,00	225,03	5 625 750,00	8,66	216 375,00

Sumber/Source : Dinas Ketahanan Pangan & Perikanan Kabupaten Solok Selatan / Agriculture Food Security & Fisheries Extension Service of Solok Selatan Regency

Tabel
Table 5.4.2

**Jumlah Produksi Perikanan Darat Diperairan Umum
Menurut Jenisnya dan Nilainya Tahun 2019**

Jenis Ikan/ Kind Of Fish	Danau / Lake		Sungai / River		Telaga / Small Lake	
	Produksi Production (Ton)	Nilai Value (Rp 000)	Produksi Production (Ton)	Nilai Value (Rp 000)	Produksi Production (Ton)	Nilai Value (Rp 000)
(1)	(2)	(3)	(4)	(5)	(6)	(7)
01. Mas/Rayo / Gold Fish	31,75	793 750,00	-	-	-	-
02. Tawas	16,10	563 500,00	-	-	-	-
03. Nilam	-	-	-	-	-	-
04. Garing	50,70	5 070 000,00	-	-	-	-
05. Lampan	-	-	-	-	-	-
06. Bilih	-	-	-	-	-	-
07. Mujair	18,20	728 000,00	-	-	-	-
08. Nila	45,90	1 147 500,00	-	-	-	-
09. Gurami	-	-	-	-	-	-
10. Sepat	16,40	656 000,00	-	-	-	-
11. Lele	-	-	-	-	-	-
12. Gabus/ Tilan	24,80	1 240 000,00	-	-	-	-
13. Lainnya	-	-	-	-	-	-
Solok Selatan	215,75	10 674 750,00	-	-	-	-

Sumber/Source : Dinas Ketahanan Pangan & Perikanan Kabupaten Solok Selatan / Agriculture Food Security & Fisheries Extension Service of Solok Selatan Regency

Lanjutan Tabel/Continued Table 5.4.2


Jenis Ikan/ Kind Of Fish	Danau / Lake		Sungai / River	
	Produksi Production (Ton)	Nilai Value (Rp 000)	Produksi Production (Ton)	Nilai Value (Rp 000)
(1)	(2)	(3)	(4)	(5)
01. Mas/Rayo / Gold Fish	31,75	793 750,00	-	-
02. Tawas	16,10	563 500,00	-	-
03. Nilam	-	-	-	-
04. Garing	50,70	5 070 000,00	-	-
05. Lampan	-	-	-	-
06. Bilih	-	-	-	-
07. Mujair	18,20	728 000,00	-	-
08. Nila	45,90	1 147 500,00	-	-
09. Gurami	-	-	-	-
10. Sepat	16,40	656 000,00	-	-
11. Lele	-	-	-	-
12. Gabus/ Tilan	24,80	1 240 000,00	-	-
13. Lainnya	-	-	-	-
Solok Selatan	215,75	10 674 750,00	-	-

06


INDUSTRI MANUFAKTUR MANUFACTURING INDUSTRY




UNIT USAHA POTENSI INDUSTRI



Potensi Industri terbesar di kabupaten Solok Selatan berdasarkan kelompok Industri adalah kelompok Industri Kimia dan Bangunan yang mencapai angka 291 unit.



Banyaknya tenaga kerja yang terserap pada Industri kecil / kerajinan mengalami peningkatan dari 1 781 orang pada tahun 2018 menjadi 2 086 pada tahun 2019.



Nilai produksi pada Industri kecil / kerajinan mengalami peningkatan dari 76 913 Juta Rupiah pada tahun 2018 menjadi 83 917 Juta Rupiah pada tahun 2019.

Sumber : Dinas Perindagkop dan UKM Kabupaten Solok Selatan:

PENJELASAN TEKNIS**TECHNICAL NOTES**

1. Industri manufaktur adalah suatu kegiatan ekonomi yang melakukan kegiatan mengubah suatu barang dasar secara mekanis, kimia, atau dengan tangan sehingga menjadi barang jadi/ setengah jadi, dan atau barang yang kurang nilainya menjadi barang yang lebih tinggi nilainya, dan sifatnya lebih dekat kepada pemakai akhir. Termasuk dalam kegiatan ini adalah jasa industri dan perakitan (assembling).
 2. Jasa industri adalah kegiatan industri yang melayani keperluan pihak lain. Pada kegiatan ini bahan baku disediakan oleh pihak lain sedangkan pihak pengolah hanya melakukan pengolahannya dengan mendapat imbalan sebagai balas jasa (upah makloon)
 3. Nilai tambah adalah besarnya output dikurangi besarnya nilai input (antar).
 4. Industri manufaktur dikelompokkan ke dalam 4 golongan berdasarkan banyaknya pekerja, yaitu: industri besar (100 orang pekerja atau lebih), industri sedang/menengah (20-99 pekerja), industri kecil (5-9 orang
1. *Manufacturing industry is defined as an economic activity processing basic goods mechanically, chemicals, or manually into final or intermediate goods. It is also defined as processing of lower value goods into higher value goods as final or intermediate products. The activities also include services for manufacturing and assembling.*
 2. *Services for manufacturing is defined as manufacturing activity which serving other manufacturing establishments. In this case, raw materials are supplied by others while the workers are paid as a compensation for processing raw materials.*
 3. *Value added, is defined as subtracted from output to input.*
 4. *Manufacturing industries are categorized into four groups, based on the number of employees: large scale manufacturing (100 employees or more), medium scale manufacturing (20-99 employees), small scale manufacturing (5-19*

pekerja), dan industri mikro (1-4 orang pekerja).

employees) and micro industry (1-4 employees).

5. Input atau biaya antara adalah biaya yang dikeluarkan dalam proses industri yang berupa bahan baku, bahan bakar, barang lainnya diluar bahan baku/bahan penolong, jasa industri, sewa gedung , dan biaya jasa non industri.

5. *Input or intermediate cost is defines as cost of raw materials and supporting materials, fuel, other materials, electricity, industrial services, building rent, and non industrial services, etc..*

6. Output adalah nilai keluaran yang dihasilkan dari proses kegiatan industri yang berupa barang yang dihasilkan, tenaga listrik yang dijual, jasa indutri, keuntungan jual beli, penambahan stok barang setengah jadi, dan penerimaan lain.

6. *Output is defined as total value of all processed goods which include production, electricity sold, industrial services, profits change in stocks and other incomes.*

Tabel
Table 6.1**Banyaknya Perusahaan Industri Kecil / Kerajinan yang Terdaftar Pada Dinas Koperasi, Perindustrian dan Perdagangan 2019**
Number of Small Scale Industries Registered At Cooperatives, Industry and Trade Extension 2019

Kecamatan Subdistrict	Status Usaha Legality Status	Banyaknya Number (m ³)	Tenaga Kerja Employee (Rp)
(1)	(2)	(3)	(4)
01. Sangir	a. Agro	82	252
	b. Non Agro	88	301
02. Sangir Jualan	a. Agro	30	77
	b. Non Agro	49	133
03. Sangir Balai Janggo	a. Agro	11	28
	b. Non Agro	18	44
04. Sangir Batang Hari	a. Agro	6	31
	b. Non Agro	21	58
05. Sungai Pagu	a. Agro	42	116
	b. Non Agro	98	286
06. Pauh Duo	a. Agro	51	120
	b. Non Agro	86	205
07. Koto Parik Gadang Diateh	a. Agro	47	120
	b. Non Agro	127	315
Solok Selatan	a. Agro	269	744
	b. Non Agro	487	1 342

Sumber / Source: Dinas Perindagkop dan UKM Kabupaten Solok Selatan / Cooperatives, Industry and Trade Extension Service of Solok Selatan Regency

Tabel 6.2 Jumlah Industri Kecil /Kerajinan (Unit) 2018-2019
Table 6.2 Number of Small Scale Industries (Unit) 2018-2019

Jenis Industri <i>Kind of Industry</i>	2018	2019
(1)	(2)	(3)
01. Industri Hasil Pertanian dan Kimia Agro dan Hasil Kehutanan / <i>Agricultured and Forestry Product Industry</i>	208	269
02. Industri Logam, Mesin dan Kimia / <i>Metal Machinery And Chemical Industry</i>	349	437
03. Industri Aneka / <i>Miscellaneous Industry</i>	40	50
Solok Selatan	597	756

Sumber / Source: Dinas Perindagkop dan UKM Kabupaten Solok Selatan / Cooperatives, Industry and Trade Extension Service of Solok Selatan Regency

Tabel
Table 6.3**Banyaknya Tenaga Kerja yang Terserap Pada Industri Kecil /Kerajinan (Orang) 2018-2019**
Number of Workers Absorbed by Small Scale Industries (Unit) 2018-2019

Jenis Industri <i>Kind of Industry</i>	2018	2019
(1)	(2)	(3)
01. Industri Hasil Pertanian dan Kimia Agro dan Hasil Kehutanan / <i>Agricultured and Forestry Product Industry</i>	589	744
02. Industri Logam, Mesin dan Kimia / <i>Metal Machinery And Chemical Industry</i>	1076	1225
03. Industri Aneka / <i>Miscellaneous Industry</i>	116	117
Solok Selatan	1 781	2 086

Sumber / Source: Dinas Perindagkop dan UKM Kabupaten Solok Selatan / *Cooperatives, Industry and Trade Extension Service of Solok Selatan Regency*

Tabel
Table 6.4**Nilai Produksi Industri Kecil /Kerajinan (000 Rp.) 2018-2019**
Production Value of Small Scale Industries (000 Rp.) 2018-2019

Jenis Industri <i>Kind of Industry</i>	2018	2019
(1)	(2)	(3)
01. Industri Hasil Pertanian dan Kimia Agro dan Hasil Kehutanan / <i>Agricultured and Forestry Product Industry</i>	11 881 655	15 115 548
02. Industri Logam, Mesin dan Kimia / <i>Metal Machinery And Chemical Industry</i>	62 706 572	66 954 444
03. Industri Aneka / <i>Miscellaneous Industry</i>	2 325 345	1 846 825
Solok Selatan	76 913 572	83 916 817

Sumber / Source: Dinas Perindagkop dan UKM Kabupaten Solok Selatan / *Cooperatives, Industry and Trade Extension Service of Solok Selatan Regency*

Tabel
Table 6.5

Banyaknya KUB (Kelompok Usaha Bersama) Industri Kumulatif yang Sudah Dibina Sampai Tahun 2019
Cumulative industrial Centers Developed Until 2019

Jenis Industri <i>Kind of Industry</i>	Nama KUB <i>Center</i>	Unit Usaha <i>Business Unit</i>	Tenaga Kerja <i>Employee (Orang)</i>	Nilai Produksi <i>Production Value (000 Rp.)</i>
(1)	(2)	(3)	(4)	(5)
01. Industri Hasil Pertanian dan Kimia / <i>Agricultural, Forest and Chemical Industry</i>	01. Sirup Markisa			
	02. Bubuk Kopi	21	89	1 773 800
	03. Pengeringan Ikan			
	04. Gula Tebu	4	12	137 400
	05. Batako	82	229	10 421 740
	06. Batu Asahan\			
	07. Batu Aji			
	08. Keripik, Kerupuk,peyek dan kue	151	389	6 395 750
	09. Anyaman Pandan	2	5	67 000
	10. Anyaman Bambu & Rotan	38	88	1 436 225
	11. Ukiran Kayu			
	12. Perabot	145	409	30 437 032
	13. Lidi Hias			
	14. Tahu & Tempe	33	100	2 015 458
	15. Batu Bata	6	21	780 400
02. Industri Logam, Mesin Elektronika dan Aneka / <i>Metal, Electricity Machine and Miscellaneous Industry</i>	01. Tilam Kasur			
	02. Sulaman Terawang			
	03. Sulaman Bordir	29	69	1 069 340
	04. Sulaman Benang Mas			
	05. Sutra Alam			
	06. Pandai Besi			
Solok Selatan		511	1 411	54 534 145

Sumber / Source: Dinas Perindagkop dan UKM Kabupaten Solok Selatan / *Cooperatives, Industry and Trade Extension Service of Solok Selatan Regency*

Tabel 6.6 Banyaknya Unit Usaha dan Tenaga Kerja Pada Industri Kecil /Kerajinan 2019
Number Of Business Units And Workers Of Small Scale Industries By Kind Of Industry 2019

Jenis Industri <i>Kind of Industry</i>	Unit Usaha / <i>Business Unit</i>	Tenaga Kerja (Orang) / <i>Employee (Person)</i>
(1)	(2)	(3)
01. Industri Hasil Pertanian, Kehutanan Dan Kimia (Industri Agro) / <i>Agricultured Forest and Chemical Industry (Agro Industry)</i>	269	744
02. Industri Logam, Mesin Elektronika Dan Aneka (Industri Non Agro) / <i>Metal, Electricity Machine And Miscellaneous Industry (Non Agro Industry)</i>	487	1 342
Solok Selatan	756	2 086

Sumber / Source: Dinas Perindagkop dan UKM Kabupaten Solok Selatan / *Cooperatives, Industry and Trade Extension Service of Solok Selatan Regency*

Tabel
Table 6.7

Banyaknya Nilai Investasi, Produksi dan Bahan Baku Pada Industri Kecil/Kerajinan Menurut Jenis Industri (000 Rp.) 2019
Value of Investment, Production, And Raw Material of Small Scale Industries By Kind of Industry (000 Rp.) 2019

Jenis Industri <i>Kind of Industry</i>	Investasi / <i>Investment</i>	Produksi / <i>Production</i>	Bahan Baku <i>/ Materials</i>
(1)	(2)	(3)	(4)
01. Industri Hasil Pertanian, Kehutanan Dan Kimia (Industri Agro) / <i>Agricultured Forest and Chemical Industry (Agro Industry)</i>	4 103 515	15 115 548	6 806 842
02. Industri Logam, Mesin Elektronika Dan Aneka (Industri Non Agro) / <i>Metal, Electricity Machine And Miscellaneous Industry (Non Agro Industry)</i>	11 777 876	68 801 269	31 975 506
Solok Selatan	15 881 391	83 916 817	38 782 348

Sumber / Source: Dinas Perindagkop dan UKM Kabupaten Solok Selatan / *Cooperatives, Industry and Trade Extension Service of Solok Selatan Regency*

Tabel
Table 6.8**Rekapitulasi Potensi Industri Berdasarkan Kelompok Industri di Kabupaten Solok Selatan 2019**
Value of Investment, Production, And Raw Material of Small Scale Industries By Kind of Industry (000 Rp.) 2019

Jenis Industri <i>Kind of Industry</i>	Unit Usaha	Tenaga Kerja	Nilai Investasi (Rp.000)	Nilai Produksi (Rp.000)	Nilai Bahan Baku (Rp.000)
(1)	(2)	(3)	(4)	(5)	(6)
1. Industri Pangan	269	744	4 103 515	15 115 548	6 806 842
2. Industri Sandang	88	212	876 295	3 525 540	1 394 336
3. Industri Kimia dan Bahan Bangunan	291	876	8 587 045	54 911 172	25 968 080
4. Industri Logam dan Elektronika	58	135	2 131 300	8 517 732	3 926 760
5. Industri Kerajinan	50	117	183 236	1 846 825	686 330
Solok Selatan	756	2 084	15 881 391	83 916 817	38 782 348

Sumber / Source: Dinas Perindagkop dan UKM Kabupaten Solok Selatan / Cooperatives, Industry and Trade Extension Service of Solok Selatan Regency

07

PARIWISATA TOURISM



HOTEL DAN PENGINAPAN



26

Akomodasi



199

Kamar



498

Tempat Tidur

Sumber : BPS, Survei Hotel Tahunan (VHTL)



48

Rumah Makan/
Restoran

Sumber : Dinas Pariwisata dan Kebudayaan Kabupaten Solok Selatan

PENJELASAN TEKNIS**TECHNICAL NOTES**

1. Konsep dan definisi pariwisata mengikuti rekomendasi World Tourism Organization (WTO) dan International Union Of Office Travel Organization (IUOTO).
 2. Wisatawan mancanegara (wisman) ialah setiap pengunjung yang mengunjungi suatu Negara oleh satu atau beberapa keperluan tanpa bermaksud memperoleh penghasilan di di tempat yang dikunjungi dan lamanya kunjungan tersebut tidak lebih dari satu tahun (12 bulan).
 3. Akomodasi adalah suatu usaha yang menggunakan suatu bangunan atau sebagian bangunan yang disediakan secara khusus, dan setiap orang dapat menginap , makan serta memperoleh pelayanan dan fasilitas lainnya dengan pembayaran. Akomodasi dibedakan antar hotel dan akomodasi lainnya. Ciri khusus dari hotel adalah mempunyai restoran yang berada dibawah manajemen hotel tersebut.
 4. Hotel berbintang adalah hotel yang telah memenuhi persyaratan yang telah ditentukan seperti persyaratan fisik, bentuk
1. *The concept and definition of tourism refers to the recommendations of the World Tourism Organization (WTO) and International Union Of Office Travel Organization (IUOTO).*
 2. *A foreign visitor is any person visiting a country other than for earning income in the country visited, and length of stay is no more than one year (12 month)*
 3. *An accommodation is an establishment using a building or a part of a building, prepared commercially for any person to stay , eat and obtain service as well as other facilities. Accommodation is segregated into hotel and other accommodation. The special characteristic of hotel is having a restaurant under hotel management.*
 4. *A classified hotel is an accommodation which meets specified standards regarding physical requirement*

pelayanan yang diberikan, kualifikasi tenaga kerja, jumlah kamar, dan lainnya. Hotel tidak berbintang yaitu hotel yang tidak memenuhi persyaratan yang telah ditentukan.

services provided , manpower qualifications, number of rooms available, etc. a non-classified hotel is an accommodation which has not met the requirement previously mentioned.

5. Tingkat penghunian kamar hotel adalah persentase banyaknya malam kamar yang dihuni terhadap banyaknya malam kamar yang tersedia.

5. *Room occupancy rate is the number of room-nights occupied divided by the number of room-nights available.*

Tabel
Table 7.1

**Jumlah Rumah Makan/Restoran Menurut Kecamatan,
2016–2019**
Number of Restaurants by Subdistrict, 2016–2019

Kecamatan Subdistrict	2016	2017	2018	2019
(1)	(2)	(3)	(4)	(5)
01. Sangir	14	12	12	12
02. Sangir Jujuan	-	2	2	2
03. Sangir Balai Janggo	2	2	2	2
04. Sangir Batang Hari	-	4	4	4
05. Sunagi Pagu	5	17	12	12
06. Pauh Du	3	6	6	6
07. Koto Parik Gadang Diateh	7	10	10	10
Nama Provinsi	31	48	48	48

Sumber/Source: Dinas Pariwisata dan Kebudayaan Kabupaten Solok SelatanSource:/ Tourism and Culture Extension Service of Solok Selatan RegencySolok

Tabel
Table 7.2**Nama - Nama Obyek Wisata di Solok Selatan Menurut Kecamatan 2019**
Places of interest in Solok Selatan by Subdistrict 2019

Kecamatan Subdistrict	Lokasi / Location	Nama Obyek Wisata / Name Of Tourism and culture
(1)	(2)	(3)
01. Sangir	~ Golden ARM	~ Bumi Perkemahan Camintoran
	~ Bangun Rejo	~ Puncak Bangun Rejo
	~ Sikinjang	~ Taman Nasional Kerinci Seblat
	~ Bukik Malintang	~ Danau Bontak
		~ Jalur Pendakian Gunung Kerinci
	~ Pincuran Tujuh	~ Pincuran Mande Rubiah
	~ Sungai Lambai	~ Air Terjun Tangsi Ampek
		~ Air Terjun Tangsi Satu
		~ Air Terjun Tangsi Dua
		~ Air Terjun Tangsi Tiga
		~ Air Malanca
		~ Panorama Bukik Bulek dan Kawasan Eko Wisata Hutan Sungai Baramah
		~ Air Terjun Kupitan
		~ Air Terjun Baskom
		~ Kebun Teh Liki
	~ Sampu	~ Pulau Mutiara
	~ Timbulun	~ Air Terjun Timbulun
	~ Lubuak Gadang	~ Rumah Gadang Durian Taruang
		~ Rumah Gadang Rajo Pasimpai
02. Sangir Jujan	~ Bidar Alam	~ Tugu PDRI
		~ Rumah PDRI
		~ Markas Informasi / Radio PDRI
		~ Bukik Sangko Puyuah
	~ Lubuak Malako	~ Ngalau Lubuak Malako
		~ Air Terjun Sungai Layang-layang

Lanjutan Tabel/*Continued Table 7.2*

Kecamatan Subdistrict	Lokasi / Location	Nama Obyek Wisata / Name Of Tourism and culture	
(1)	(2)	(3)	
03. Sangir Balai Janggo	~ Sungai Kunyit	~ Air Terjun Talang Sapintia ~ Ngalau Indah	
	~ Taratak Baru	~ Air Terjun Batang Daun Sungai Kunyit	
04. Sangir Batang Hari	~ Ranah Pantai Cermin	~ Rumah Gadang Ranah Pantai Cermin	
	~ Sungai Mintan	~ Ngalau Bukik Sungai Mintan	
	~ Abai	~ Rumah Gadang Abai 21 Ruang ~ Rumah Gadang Abai 18 Ruang ~ Rumah Gadang Melayu	
	~ Batu Bakawik	~ Panorama Batu Bakawik	
	~ Pulau Panjang	~ Villa Terapung	
	~ Sungai Penuh	~ Panorama Bukik Karang	
05. Sungai Pagu	~ Pasir Talang	~ Masjid 60 Kurang Aso ~ Rumah Gadang Tuanku Rajo Disambah ~ Rumah Gadang Tuanku Rajo Batuah	
	~ Koto Baru	~ Kawasan Saribu Rumah Gadang	
	~ Mudiak Lawe	~ Waduk Batang Lawe	
	~ Ambaian	~ Kawasan Eko Wisata Air Panas	
	~ Koto Birah	~ Air Terjun Koto Birah	

Lanjutan Tabel/*Continued Table 7.3*

Kecamatan Subdistrict	Lokasi / Location	Nama Obyek Wisata / Name Of Tourism and culture
(1)	(2)	(3)
06. Pauh Duo	~ Pinang Awan	~ Hot Water Boom
	~ Pekonina	~ Kawah Panas
	~ Pakan Selasa	~ Pemandian Air Panas Pekan Selasa
		~ Air Terjun Pekan Selasa
	~ Bulantiak	~ Air Terjun Batang Sungai Lundang
		~ Air Terjun Sungai Duo
07. Koto Parik Gadang Diateh	~ Ulu Suliti	~ Air Terjun Ulu Suliti
		~ Panorama Ulu Suliti
	~ Pinti Kayu	~ Air Terjun Lambe
	~ Balun	~ Istano Rajo Balun
		~ Pemandian Air Panas Sapan Balun
		~ Rest Area Pengairan Balun
	~ Sungai Aro	~ Pemandian Air Panas Sapan Sungai Aro
	~ Sapan Salak	~ Ngalau Ranah Sapan Salak
	~ Kawasan Eko Wisata Batang Pagu	

Sumber/*Source*: Pemerintahan Nagari Kabupaten Solok Selatan / *Village government of Solok Selatan Regency*

8

SISTEM NERACA REGIONAL SYSTEM OF REGIONAL ACCOUNTS

STRUKTUR PEREKONOMIAN



Pertanian
29.20%



Perdagangan
20.21%



Konstruksi
13.00%



Pertambangan
9.46%



Transportasi
6.60%



Pemerintahan
5.00%



Industri
4.21%



Lainnya
12.32%

Sumber: Badan Pusat Statistik

PENJELASAN TEKNIS

1. Perhitungan statistik neraca nasional yang digunakan disini mengikuti buku petunjuk yang diterbitkan oleh perserikatan bangsa- bangsa yang dikenal sebagai sistem neraca nasional namun penerapan statistik neraca nasional tersebut telah disesuaikan dengan kondisi social ekonomi Indonesia.
2. Produk domestic regional bruto (PDRB) pada tingkat regional menggambarkan kemampuan suatu wilayah untuk menciptakan output (nilai tambah) pada waktu tertentu. Untuk menyusun PDRB digunakan 2 pendekatan, yaitu sektoral dan penggunaan. Keduanya menyajikan komposisi data nilai tambah dirinci menurut sumber kegiatan ekonomi(sektoral) dan menurut komponen penggunaannya. PDB maupun PDRB dari sisi sektoral merupakan penjumlahan seluruh komponen nilai tambah bruto yang mampu diciptakan oleh sektor-sektor ekonomi atas berbagai aktivitas produksinya. Sedangkan dari sisi penggunaan menjelaskan tentang penggunaan dari nilai tambah tersebut.
3. PDRB menurut penggunaan dirinci menurut komponen pengeluaran konsumsi rumah tangga (termasuk lembaga nirlaba), pengeluaran konsumsi

TECHNICAL NOTES

1. *The method used to estimate national account statistics is based on the standard guidelines formed by united nation known as system of national accounts. The implementation of the method however, has been adjusted according to Indonesian social-economic condition.*
2. *The basic measure of the output arising from economic activity is known as gross domestic product (GDP) at the national level and gross regional domestic product (GRDP) at the regional level (provinces/ regencies/ municipalities). To compile these statistics, two approaches have been used i.e."production approach " and expenditure approach . the first approach is to measure value added produced by various kinds of economic activities , while the second approach is to measure final uses of the country output. In other words , GDP/GRDPis the sum of total value added produced by all economic sectors (activities) and the way of using it.*
3. *GDP by type of expenditures is classified into; private consumption expenditure (household and non-profit institution), government consumption expenditure , gross*

- pemerintah , pembentukan modal tetap bruto, perubahan investor, ekspor dan impor.
4. 4. Penyajian PDRB menurut sektor dirinci menurut total nilai tambah dari seluruh sektor ekonomi yang mencakup sektor pertanian : pertambangan dan penggalian : industry pengolahan : listrik, gas dan air bersih, konstruksi : perdagangan, restoran dan hotel; pengangkutan dan komunikasi ; lembaga keuangan dan jasa-jasa.
 5. 5. Pengeluaran konsumsi rumah tangga mencakup berbagai pengeluaran konsumsi akhir rumah tangga atas barang dan jasa untuk memenuhi kebutuhan individu maupun kelompok serta langsung. Pengeluaran rumah tangga disini mencakup pembelian untuk makana dan bukan makanan (barang dan jasa) didalam negeri maupun luar negeri. Termasuk pula disini pengeluaran lembaga nirlaba yang tujuan usahanya adalah untuk melayani keperluan rumah tangga.
 6. 6. Produk domestic regional bruto diperoleh dari perhitungan PDRB atas dasar harga konstan. Diperoleh dengan cara mengurangi nilai PDRB pada tahun ke -n terhadap nilai pada tahun ke-1 (tahun sebelumnya), dibagi dengan nilai pada tahun ke n-1 , kemudian dikalikan dengan 100persen. Laju pertumbuhan menunjukkan per k e m b a n a n a g r e g a t pendapatan dari satu waktu *fixed capital formation, changes in inventories , exports and imports.*
4. 4. GDP by sector is classified by types of economic activities such as agriculture : mining dan quarrying; manufacturing; electricity, gas, dan water supply; construction ; wholesale dan retail trade, restaurant dan hotely; transport and communication; finance, insurance, real estate dan business services ; and other services.
 5. 5. Household consumption expenditures consist of expenditure incurred by households, which are used for both individual or collective needs. Household consumptions are classified into food and non food (goods and services) expenditure that may take place in domestic or abroad. Expenditure here include expenditure of non-profit institutions serving households.
 6. 6. Growth rate of gross product (GDP) is derived from GDP at constant market prices. It is obtained by subtracting the value of GDP year n with the value of GDP year n-1 , divided by the value of GDP year n-1 then multiplied by 100 percent. The growth rate of GDP explains the income growth during the given period.

8.1 PRODUK DOMESTIK REGIONAL BRUTO KABUPATEN SOLOK SELATAN
SOLOK SELATAN REGENCY GROSS REGIONAL DOMESTIC PRODUCT

Tabel 8.1 **Produk Domestik Regional Bruto Atas Dasar Harga Berlaku Menurut Lapangan Usaha (miliar rupiah), Kabupaten Solok Selatan 2015 – 2019**
Gross Regional Domestic Product at Current Market Prices by Industry (billion rupiahs), 2015 - 2019

Lapangan Usaha/Industry		2015
(1)		(2)
A	Pertanian, Kehutanan, dan Perikanan/ <i>Agriculture, Forestry, and Fishing</i>	1 439,153
B	Pertambangan dan Penggalian/ <i>Mining and Quarrying</i>	427,884
C	Industri Pengolahan/ <i>Manufacturing</i>	236,205
D	Pengadaan Listrik dan Gas/ <i>Electricity and Gas</i>	1,041
E	Pengadaan Air; Pengelolaan Sampah, Limbah, dan Daur Ulang/ <i>Water Supply; Sewerage, Waste Management, and Remediation Activities</i>	1,934
F	Konstruksi/ <i>Construction</i>	489,907
G	Perdagangan Besar dan Eceran; Reparasi Mobil dan Sepeda Motor/ <i>Wholesale and Retail Trade; Repair of Motor Vehicles and Motorcycles</i>	749,785
H	Transportasi dan Pergudangan/ <i>Transportation and Storage</i>	248,966
I	Penyediaan Akomodasi dan Makan Minum/ <i>Accommodation and Food Service Activities</i>	30,687
J	Informasi dan Komunikasi/ <i>Information and Communication</i>	167,047
K	Jasa Keuangan dan Asuransi/ <i>Financial and Insurance Activities</i>	35,989
L	Real Estat/ <i>Real Estate Activities</i>	34,532
M,N	Jasa Perusahaan/ <i>Business Activities</i>	0,612
O	Administrasi Pemerintahan, Pertahanan, dan Jaminan Sosial Wajib/ <i>Public Administration and Defence; Compulsory Social Security</i>	193,691
P	Jasa Pendidikan/ <i>Education</i>	87,444
Q	Jasa Kesehatan dan Kegiatan Sosial/ <i>Human Health and Social Work Activities</i>	45,154
R,S,T,U	Jasa Lainnya/ <i>Other Services Activities</i>	46,156
A	Nilai Tambah Bruto Atas Harga Dasar/<i>Gross Value Added At Basic Price</i>	
B	Pajak Dikurang Subsidi Atas Produk/<i>Taxes Less Subsidies on Products</i>	
C	Produk Domestik Bruto/<i>Gross Domestic Product</i>	4 236,187

Lanjutan Tabel/*Continued Table 8.1*

Lapangan Usaha/ <i>Industry</i>		2016
	(1)	(3)
A	Pertanian, Kehutanan, dan Perikanan/ <i>Agriculture, Forestry, and Fishing</i>	1 546,343
B	Pertambangan dan Penggalian/ <i>Mining and Quarrying</i>	454,048
C	Industri Pengolahan/ <i>Manufacturing</i>	247,112
D	Pengadaan Listrik dan Gas/ <i>Electricity and Gas</i>	1,217
E	Pengadaan Air; Pengelolaan Sampah, Limbah, dan Daur Ulang/ <i>Water Supply; Sewerage, Waste Management, and Remediation Activities</i>	2,103
F	Konstruksi/ <i>Construction</i>	528,613
G	Perdagangan Besar dan Eceran; Reparasi Mobil dan Sepeda Motor/ <i>Wholesale and Retail Trade; Repair of Motor Vehicles and Motorcycles</i>	833,381
H	Transportasi dan Pergudangan/ <i>Transportation and Storage</i>	272,223
I	Penyediaan Akomodasi dan Makan Minum/ <i>Accommodation and Food Service Activities</i>	34,632
J	Informasi dan Komunikasi/ <i>Information and Communication</i>	184,782
K	Jasa Keuangan dan Asuransi/ <i>Financial and Insurance Activities</i>	39,760
L	Real Estat/ <i>Real Estate Activities</i>	37,654
M,N	Jasa Perusahaan/ <i>Business Activities</i>	0,668
O	Administrasi Pemerintahan, Pertahanan, dan Jaminan Sosial Wajib/ <i>Public Administration and Defence; Compulsory Social Security</i>	213,908
P	Jasa Pendidikan/ <i>Education</i>	99,486
Q	Jasa Kesehatan dan Kegiatan Sosial/ <i>Human Health and Social Work Activities</i>	48,250
R,S,T,U	Jasa Lainnya/ <i>Other Services Activities</i>	54,040
A	Nilai Tambah Bruto Atas Harga Dasar/<i>Gross Value Added At Basic Price</i>	
B	Pajak Dikurang Subsidi Atas Produk/<i>Taxes Less Subsidies on Products</i>	
C	Produk Domestik Bruto/<i>Gross Domestic Product</i>	4 598,219

Lanjutan Tabel/*Continued Table 8.1*

Lapangan Usaha/ <i>Industry</i>		2017
	(1)	(4)
A	Pertanian, Kehutanan, dan Perikanan/ <i>Agriculture, Forestry, and Fishing</i>	1 597,081
B	Pertambangan dan Penggalian/ <i>Mining and Quarrying</i>	462,676
C	Industri Pengolahan/ <i>Manufacturing</i>	246,589
D	Pengadaan Listrik dan Gas/ <i>Electricity and Gas</i>	1,556
E	Pengadaan Air; Pengelolaan Sampah, Limbah, dan Daur Ulang/ <i>Water Supply; Sewerage, Waste Management, and Remediation Activities</i>	2,240
F	Konstruksi/ <i>Construction</i>	584,077
G	Perdagangan Besar dan Eceran; Reparasi Mobil dan Sepeda Motor/ <i>Wholesale and Retail Trade; Repair of Motor Vehicles and Motorcycles</i>	915,329
H	Transportasi dan Pergudangan/ <i>Transportation and Storage</i>	295,996
I	Penyediaan Akomodasi dan Makan Minum/ <i>Accommodation and Food Service Activities</i>	38,414
J	Informasi dan Komunikasi/ <i>Information and Communication</i>	209,478
K	Jasa Keuangan dan Asuransi/ <i>Financial and Insurance Activities</i>	38,923
L	Real Estat/ <i>Real Estate Activities</i>	39,782
M,N	Jasa Perusahaan/ <i>Business Activities</i>	0,728
O	Administrasi Pemerintahan, Pertahanan, dan Jaminan Sosial Wajib/ <i>Public Administration and Defence; Compulsory Social Security</i>	239,721
P	Jasa Pendidikan/ <i>Education</i>	110,855
Q	Jasa Kesehatan dan Kegiatan Sosial/ <i>Human Health and Social Work Activities</i>	53,401
R,S,T,U	Jasa Lainnya/ <i>Other Services Activities</i>	57,026
A	Nilai Tambah Bruto Atas Harga Dasar/<i>Gross Value Added At Basic Price</i>	
B	Pajak Dikurang Subsidi Atas Produk/<i>Taxes Less Subsidies on Products</i>	
C	Produk Domestik Bruto/<i>Gross Domestic Product</i>	4 893,871

Lanjutan Tabel/*Continued Table 8.1*

Lapangan Usaha/ <i>Industry</i>		2018
	(1)	(5)
A	Pertanian, Kehutanan, dan Perikanan/ <i>Agriculture, Forestry, and Fishing</i>	1 626,259
B	Pertambangan dan Penggalian/ <i>Mining and Quarrying</i>	491,027
C	Industri Pengolahan/ <i>Manufacturing</i>	246,802
D	Pengadaan Listrik dan Gas/ <i>Electricity and Gas</i>	1,810
E	Pengadaan Air; Pengelolaan Sampah, Limbah, dan Daur Ulang/ <i>Water Supply; Sewerage, Waste Management, and Remediation Activities</i>	2,381
F	Konstruksi/ <i>Construction</i>	648,478
G	Perdagangan Besar dan Eceran; Reparasi Mobil dan Sepeda Motor/ <i>Wholesale and Retail Trade; Repair of Motor Vehicles and Motorcycles</i>	1 014,212
H	Transportasi dan Pergudangan/ <i>Transportation and Storage</i>	326,616
I	Penyediaan Akomodasi dan Makan Minum/ <i>Accommodation and Food Service Activities</i>	41,748
J	Informasi dan Komunikasi/ <i>Information and Communication</i>	233,540
K	Jasa Keuangan dan Asuransi/ <i>Financial and Insurance Activities</i>	40,501
L	Real Estat/ <i>Real Estate Activities</i>	42,522
M,N	Jasa Perusahaan/ <i>Business Activities</i>	0,772
O	Administrasi Pemerintahan, Pertahanan, dan Jaminan Sosial Wajib/ <i>Public Administration and Defence; Compulsory Social Security</i>	255,917
P	Jasa Pendidikan/ <i>Education</i>	119,221
Q	Jasa Kesehatan dan Kegiatan Sosial/ <i>Human Health and Social Work Activities</i>	59,632
R,S,T,U	Jasa Lainnya/ <i>Other Services Activities</i>	64,742
A	Nilai Tambah Bruto Atas Harga Dasar/<i>Gross Value Added At Basic Price</i>	
B	Pajak Dikurang Subsidi Atas Produk/<i>Taxes Less Subsidies on Products</i>	
C	Produk Domestik Bruto/<i>Gross Domestic Product</i>	5 216,180

Lanjutan Tabel/*Continued Table 8.1*

Lapangan Usaha/ <i>Industry</i>		2019
	(1)	(6)
A	Pertanian, Kehutanan, dan Perikanan/ <i>Agriculture, Forestry, and Fishing</i>	1 628,027
B	Pertambangan dan Penggalian/ <i>Mining and Quarrying</i>	527,662
C	Industri Pengolahan/ <i>Manufacturing</i>	234,895
D	Pengadaan Listrik dan Gas/ <i>Electricity and Gas</i>	2,199
E	Pengadaan Air; Pengelolaan Sampah, Limbah, dan Daur Ulang/ <i>Water Supply; Sewerage, Waste Management, and Remediation Activities</i>	2,594
F	Konstruksi/ <i>Construction</i>	724,790
G	Perdagangan Besar dan Eceran; Reparasi Mobil dan Sepeda Motor/ <i>Wholesale and Retail Trade; Repair of Motor Vehicles and Motorcycles</i>	1 126,872
H	Transportasi dan Pergudangan/ <i>Transportation and Storage</i>	367,697
I	Penyediaan Akomodasi dan Makan Minum/ <i>Accommodation and Food Service Activities</i>	47,980
J	Informasi dan Komunikasi/ <i>Information and Communication</i>	266,085
K	Jasa Keuangan dan Asuransi/ <i>Financial and Insurance Activities</i>	43,548
L	Real Estat/ <i>Real Estate Activities</i>	46,184
M,N	Jasa Perusahaan/ <i>Business Activities</i>	0,845
O	Administrasi Pemerintahan, Pertahanan, dan Jaminan Sosial Wajib/ <i>Public Administration and Defence; Compulsory Social Security</i>	278,659
P	Jasa Pendidikan/ <i>Education</i>	136,659
Q	Jasa Kesehatan dan Kegiatan Sosial/ <i>Human Health and Social Work Activities</i>	66,165
R,S,T,U	Jasa Lainnya/ <i>Other Services Activities</i>	74,379
A	Nilai Tambah Bruto Atas Harga Dasar/<i>Gross Value Added At Basic Price</i>	
B	Pajak Dikurang Subsidi Atas Produk/<i>Taxes Less Subsidies on Products</i>	
C	Produk Domestik Bruto/<i>Gross Domestic Product</i>	5 575,240

Sumber/*Source*: Badan Pusat Statistik/BPS-Statistics

Tabel
Table 8.2

Produk Domestik Regional Bruto Atas Dasar Harga Konstan 2010 Menurut Lapangan Usaha (miliar rupiah), Kabupaten Solok Selatan 2015 - 2019
Gross Regional Domestic Product at 2010 Constant Market Prices by Industry (billion rupiahs), 2015 - 2019

Lapangan Usaha/Industry		2015
(1)		(2)
A	Pertanian, Kehutanan, dan Perikanan/ <i>Agriculture, Forestry, and Fishing</i>	1 074,531
B	Pertambangan dan Penggalian/ <i>Mining and Quarrying</i>	270,861
C	Industri Pengolahan/ <i>Manufacturing</i>	196,421
D	Pengadaan Listrik dan Gas/ <i>Electricity and Gas</i>	0,723
E	Pengadaan Air; Pengelolaan Sampah, Limbah, dan Daur Ulang/ <i>Water Supply; Sewerage, Waste Management, and Remediation Activities</i>	1,687
F	Konstruksi/ <i>Construction</i>	375,511
G	Perdagangan Besar dan Eceran; Reparasi Mobil dan Sepeda Motor/ <i>Wholesale and Retail Trade; Repair of Motor Vehicles and Motorcycles</i>	610,560
H	Transportasi dan Pergudangan/ <i>Transportation and Storage</i>	202,264
I	Penyediaan Akomodasi dan Makan Minum/ <i>Accommodation and Food Service Activities</i>	22,864
J	Informasi dan Komunikasi/ <i>Information and Communication</i>	171,737
K	Jasa Keuangan dan Asuransi/ <i>Financial and Insurance Activities</i>	28,165
L	Real Estat/ <i>Real Estate Activities</i>	26,904
M,N	Jasa Perusahaan/ <i>Business Activities</i>	0,487
O	Administrasi Pemerintahan, Pertahanan, dan Jaminan Sosial Wajib/ <i>Public Administration and Defence; Compulsory Social Security</i>	147,174
P	Jasa Pendidikan/ <i>Education</i>	66,272
Q	Jasa Kesehatan dan Kegiatan Sosial/ <i>Human Health and Social Work Activities</i>	36,635
R,S,T,U	Jasa Lainnya/ <i>Other Services Activities</i>	35,011
A	Nilai Tambah Bruto Atas Harga Dasar/<i>Gross Value Added At Basic Price</i>	
B	Pajak Dikurang Subsidi Atas Produk/<i>Taxes Less Subsidies on Products</i>	
C	Produk Domestik Bruto/<i>Gross Domestic Product</i>	3 267,807

Lanjutan Tabel/*Continued Table 8.2*

Lapangan Usaha/Industry		2016
	(1)	(3)
A	Pertanian, Kehutanan, dan Perikanan/ <i>Agriculture, Forestry, and Fishing</i>	1 106,202
B	Pertambangan dan Penggalian/ <i>Mining and Quarrying</i>	288,419
C	Industri Pengolahan/ <i>Manufacturing</i>	201,371
D	Pengadaan Listrik dan Gas/ <i>Electricity and Gas</i>	0,797
E	Pengadaan Air; Pengelolaan Sampah, Limbah, dan Daur Ulang/ <i>Water Supply; Sewerage, Waste Management, and Remediation Activities</i>	1,743
F	Konstruksi/ <i>Construction</i>	401,161
G	Perdagangan Besar dan Eceran; Reparasi Mobil dan Sepeda Motor/ <i>Wholesale and Retail Trade; Repair of Motor Vehicles and Motorcycles</i>	644,172
H	Transportasi dan Pergudangan/ <i>Transportation and Storage</i>	217,647
I	Penyediaan Akomodasi dan Makan Minum/ <i>Accommodation and Food Service Activities</i>	24,232
J	Informasi dan Komunikasi/ <i>Information and Communication</i>	186,695
K	Jasa Keuangan dan Asuransi/ <i>Financial and Insurance Activities</i>	30,095
L	Real Estat/ <i>Real Estate Activities</i>	28,130
M,N	Jasa Perusahaan/ <i>Business Activities</i>	0,510
O	Administrasi Pemerintahan, Pertahanan, dan Jaminan Sosial Wajib/ <i>Public Administration and Defence; Compulsory Social Security</i>	155,730
P	Jasa Pendidikan/ <i>Education</i>	71,998
Q	Jasa Kesehatan dan Kegiatan Sosial/ <i>Human Health and Social Work Activities</i>	38,085
R,S,T,U	Jasa Lainnya/ <i>Other Services Activities</i>	38,712
A	Nilai Tambah Bruto Atas Harga Dasar/<i>Gross Value Added At Basic Price</i>	
B	Pajak Dikurang Subsidi Atas Produk/<i>Taxes Less Subsidies on Products</i>	
C	Produk Domestik Bruto/<i>Gross Domestic Product</i>	3 435,698

Lanjutan Tabel/*Continued Table 8.2*

Lapangan Usaha/Industry		2017
	(1)	(4)
A	Pertanian, Kehutanan, dan Perikanan/ <i>Agriculture, Forestry, and Fishing</i>	1 126,245
B	Pertambangan dan Penggalian/ <i>Mining and Quarrying</i>	290,322
C	Industri Pengolahan/ <i>Manufacturing</i>	200,447
D	Pengadaan Listrik dan Gas/ <i>Electricity and Gas</i>	0,872
E	Pengadaan Air; Pengelolaan Sampah, Limbah, dan Daur Ulang/ <i>Water Supply; Sewerage, Waste Management, and Remediation Activities</i>	1,852
F	Konstruksi/ <i>Construction</i>	437,293
G	Perdagangan Besar dan Eceran; Reparasi Mobil dan Sepeda Motor/ <i>Wholesale and Retail Trade; Repair of Motor Vehicles and Motorcycles</i>	698,893
H	Transportasi dan Pergudangan/ <i>Transportation and Storage</i>	234,788
I	Penyediaan Akomodasi dan Makan Minum/ <i>Accommodation and Food Service Activities</i>	26,491
J	Informasi dan Komunikasi/ <i>Information and Communication</i>	208,054
K	Jasa Keuangan dan Asuransi/ <i>Financial and Insurance Activities</i>	29,027
L	Real Estat/ <i>Real Estate Activities</i>	29,512
M,N	Jasa Perusahaan/ <i>Business Activities</i>	0,549
O	Administrasi Pemerintahan, Pertahanan, dan Jaminan Sosial Wajib/ <i>Public Administration and Defence; Compulsory Social Security</i>	167,469
P	Jasa Pendidikan/ <i>Education</i>	79,042
Q	Jasa Kesehatan dan Kegiatan Sosial/ <i>Human Health and Social Work Activities</i>	41,533
R,S,T,U	Jasa Lainnya/ <i>Other Services Activities</i>	40,251
A	Nilai Tambah Bruto Atas Harga Dasar/<i>Gross Value Added At Basic Price</i>	
B	Pajak Dikurang Subsidi Atas Produk/<i>Taxes Less Subsidies on Products</i>	
C	Produk Domestik Bruto/<i>Gross Domestic Product</i>	3 612,641

Lanjutan Tabel/*Continued Table* 8.2

Lapangan Usaha/ <i>Industry</i>		2018
	(1)	(5)
A	Pertanian, Kehutanan, dan Perikanan/ <i>Agriculture, Forestry, and Fishing</i>	1 150,900
B	Pertambangan dan Penggalian/ <i>Mining and Quarrying</i>	301,865
C	Industri Pengolahan/ <i>Manufacturing</i>	201,945
D	Pengadaan Listrik dan Gas/ <i>Electricity and Gas</i>	0,954
E	Pengadaan Air; Pengelolaan Sampah, Limbah, dan Daur Ulang/ <i>Water Supply; Sewerage, Waste Management, and Remediation Activities</i>	1,935
F	Konstruksi/ <i>Construction</i>	469,841
G	Perdagangan Besar dan Eceran; Reparasi Mobil dan Sepeda Motor/ <i>Wholesale and Retail Trade; Repair of Motor Vehicles and Motorcycles</i>	744,425
H	Transportasi dan Pergudangan/ <i>Transportation and Storage</i>	253,699
I	Penyediaan Akomodasi dan Makan Minum/ <i>Accommodation and Food Service Activities</i>	28,638
J	Informasi dan Komunikasi/ <i>Information and Communication</i>	226,609
K	Jasa Keuangan dan Asuransi/ <i>Financial and Insurance Activities</i>	29,436
L	Real Estat/ <i>Real Estate Activities</i>	30,814
M,N	Jasa Perusahaan/ <i>Business Activities</i>	0,577
O	Administrasi Pemerintahan, Pertahanan, dan Jaminan Sosial Wajib/ <i>Public Administration and Defence; Compulsory Social Security</i>	178,640
P	Jasa Pendidikan/ <i>Education</i>	84,607
Q	Jasa Kesehatan dan Kegiatan Sosial/ <i>Human Health and Social Work Activities</i>	45,251
R,S,T,U	Jasa Lainnya/ <i>Other Services Activities</i>	44,065
A	Nilai Tambah Bruto Atas Harga Dasar/<i>Gross Value Added At Basic Price</i>	
B	Pajak Dikurang Subsidi Atas Produk/<i>Taxes Less Subsidies on Products</i>	
C	Produk Domestik Bruto/<i>Gross Domestic Product</i>	3 794,200

Lanjutan Tabel/Continued Table 8.2

Lapangan Usaha/Industry		2019
	(1)	(6)
A	Pertanian, Kehutanan, dan Perikanan/ <i>Agriculture, Forestry, and Fishing</i>	1 171,024
B	Pertambangan dan Penggalian/ <i>Mining and Quarrying</i>	317,351
C	Industri Pengolahan/ <i>Manufacturing</i>	196,799
D	Pengadaan Listrik dan Gas/ <i>Electricity and Gas</i>	1,009
E	Pengadaan Air; Pengelolaan Sampah, Limbah, dan Daur Ulang/ <i>Water Supply; Sewerage, Waste Management, and Remediation Activities</i>	1,998
F	Konstruksi/ <i>Construction</i>	499,841
G	Perdagangan Besar dan Eceran; Reparasi Mobil dan Sepeda Motor/ <i>Wholesale and Retail Trade; Repair of Motor Vehicles and Motorcycles</i>	796,448
H	Transportasi dan Pergudangan/ <i>Transportation and Storage</i>	276,561
I	Penyediaan Akomodasi dan Makan Minum/ <i>Accommodation and Food Service Activities</i>	31,134
J	Informasi dan Komunikasi/ <i>Information and Communication</i>	246,648
K	Jasa Keuangan dan Asuransi/ <i>Financial and Insurance Activities</i>	30,068
L	Real Estat/ <i>Real Estate Activities</i>	32,492
M,N	Jasa Perusahaan/ <i>Business Activities</i>	0,607
O	Administrasi Pemerintahan, Pertahanan, dan Jaminan Sosial Wajib/ <i>Public Administration and Defence; Compulsory Social Security</i>	189,165
P	Jasa Pendidikan/ <i>Education</i>	91,949
Q	Jasa Kesehatan dan Kegiatan Sosial/ <i>Human Health and Social Work Activities</i>	48,663
R,S,T,U	Jasa Lainnya/ <i>Other Services Activities</i>	48,164
A	Nilai Tambah Bruto Atas Harga Dasar/<i>Gross Value Added At Basic Price</i>	
B	Pajak Dikurang Subsidi Atas Produk/<i>Taxes Less Subsidies on Products</i>	
C	Produk Domestik Bruto/<i>Gross Domestic Product</i>	3 979,921

Sumber/Source: Badan Pusat Statistik/BPS-Statistics

Tabel
Table 8.3

Distribusi Persentase Produk Domestik Regional Bruto Atas Dasar Harga Berlaku Menurut Lapangan Usaha, Kabupaten Solok Selatan 2015 - 2019
Percentage Distribution of Gross Regional Domestic Product at Current Market Prices by Industry, 2015 - 2019

Lapangan Usaha/Industry		2015
(1)		(2)
A	Pertanian, Kehutanan, dan Perikanan/ <i>Agriculture, Forestry, and Fishing</i>	33,97
B	Pertambangan dan Penggalian/ <i>Mining and Quarrying</i>	10,10
C	Industri Pengolahan/ <i>Manufacturing</i>	5,58
D	Pengadaan Listrik dan Gas/ <i>Electricity and Gas</i>	0,02
E	Pengadaan Air; Pengelolaan Sampah, Limbah, dan Daur Ulang/ <i>Water Supply; Sewerage, Waste Management, and Remediation Activities</i>	0,05
F	Konstruksi/ <i>Construction</i>	11,56
G	Perdagangan Besar dan Eceran; Reparasi Mobil dan Sepeda Motor/ <i>Wholesale and Retail Trade; Repair of Motor Vehicles and Motorcycles</i>	17,70
H	Transportasi dan Pergudangan/ <i>Transportation and Storage</i>	5,88
I	Penyediaan Akomodasi dan Makan Minum/ <i>Accommodation and Food Service Activities</i>	0,72
J	Informasi dan Komunikasi/ <i>Information and Communication</i>	3,94
K	Jasa Keuangan dan Asuransi/ <i>Financial and Insurance Activities</i>	0,85
L	Real Estat/ <i>Real Estate Activities</i>	0,82
M,N	Jasa Perusahaan/ <i>Business Activities</i>	0,01
O	Administrasi Pemerintahan, Pertahanan, dan Jaminan Sosial Wajib/ <i>Public Administration and Defence; Compulsory Social Security</i>	4,57
P	Jasa Pendidikan/ <i>Education</i>	2,06
Q	Jasa Kesehatan dan Kegiatan Sosial/ <i>Human Health and Social Work Activities</i>	1,07
R,S,T,U	Jasa Lainnya/ <i>Other Services Activities</i>	1,09
A	Nilai Tambah Bruto Atas Harga Dasar/<i>Gross Value Added At Basic Price</i>	
B	Pajak Dikurang Subsidi Atas Produk/<i>Taxes Less Subsidies on Products</i>	
C	Produk Domestik Bruto/<i>Gross Domestic Product</i>	100,00

Lanjutan Tabel/Continued Table 8.3

Lapangan Usaha/Industry		2016
	(1)	(3)
A	Pertanian, Kehutanan, dan Perikanan/ <i>Agriculture, Forestry, and Fishing</i>	33,63
B	Pertambangan dan Penggalian/ <i>Mining and Quarrying</i>	9,87
C	Industri Pengolahan/ <i>Manufacturing</i>	5,37
D	Pengadaan Listrik dan Gas/ <i>Electricity and Gas</i>	0,03
E	Pengadaan Air; Pengelolaan Sampah, Limbah, dan Daur Ulang/ <i>Water Supply; Sewerage, Waste Management, and Remediation Activities</i>	0,05
F	Konstruksi/ <i>Construction</i>	11,50
G	Perdagangan Besar dan Eceran; Reparasi Mobil dan Sepeda Motor/ <i>Wholesale and Retail Trade; Repair of Motor Vehicles and Motorcycles</i>	18,12
H	Transportasi dan Pergudangan/ <i>Transportation and Storage</i>	5,92
I	Penyediaan Akomodasi dan Makan Minum/ <i>Accommodation and Food Service Activities</i>	0,75
J	Informasi dan Komunikasi/ <i>Information and Communication</i>	4,02
K	Jasa Keuangan dan Asuransi/ <i>Financial and Insurance Activities</i>	0,86
L	Real Estat/ <i>Real Estate Activities</i>	0,82
M,N	Jasa Perusahaan/ <i>Business Activities</i>	0,01
O	Administrasi Pemerintahan, Pertahanan, dan Jaminan Sosial Wajib/ <i>Public Administration and Defence; Compulsory Social Security</i>	4,65
P	Jasa Pendidikan/ <i>Education</i>	2,16
Q	Jasa Kesehatan dan Kegiatan Sosial/ <i>Human Health and Social Work Activities</i>	1,05
R,S,T,U	Jasa Lainnya/ <i>Other Services Activities</i>	1,18
A	Nilai Tambah Bruto Atas Harga Dasar/<i>Gross Value Added At Basic Price</i>	
B	Pajak Dikurang Subsidi Atas Produk/<i>Taxes Less Subsidies on Products</i>	
C	Produk Domestik Bruto/<i>Gross Domestic Product</i>	100,00

Lanjutan Tabel/*Continued Table 8.3*

Lapangan Usaha/Industry		2017
	(1)	(4)
A	Pertanian, Kehutanan, dan Perikanan/ <i>Agriculture, Forestry, and Fishing</i>	32,63
B	Pertambangan dan Penggalian/ <i>Mining and Quarrying</i>	9,45
C	Industri Pengolahan/ <i>Manufacturing</i>	5,04
D	Pengadaan Listrik dan Gas/ <i>Electricity and Gas</i>	0,03
E	Pengadaan Air; Pengelolaan Sampah, Limbah, dan Daur Ulang/ <i>Water Supply; Sewerage, Waste Management, and Remediation Activities</i>	0,05
F	Konstruksi/ <i>Construction</i>	11,93
G	Perdagangan Besar dan Eceran; Reparasi Mobil dan Sepeda Motor/ <i>Wholesale and Retail Trade; Repair of Motor Vehicles and Motorcycles</i>	18,70
H	Transportasi dan Pergudangan/ <i>Transportation and Storage</i>	6,05
I	Penyediaan Akomodasi dan Makan Minum/ <i>Accommodation and Food Service Activities</i>	0,78
J	Informasi dan Komunikasi/ <i>Information and Communication</i>	4,28
K	Jasa Keuangan dan Asuransi/ <i>Financial and Insurance Activities</i>	0,80
L	Real Estat/ <i>Real Estate Activities</i>	0,81
M,N	Jasa Perusahaan/ <i>Business Activities</i>	0,01
O	Administrasi Pemerintahan, Pertahanan, dan Jaminan Sosial Wajib/ <i>Public Administration and Defence; Compulsory Social Security</i>	4,90
P	Jasa Pendidikan/ <i>Education</i>	2,27
Q	Jasa Kesehatan dan Kegiatan Sosial/ <i>Human Health and Social Work Activities</i>	1,09
R,S,T,U	Jasa Lainnya/ <i>Other Services Activities</i>	1,17
A	Nilai Tambah Bruto Atas Harga Dasar/<i>Gross Value Added At Basic Price</i>	
B	Pajak Dikurang Subsidi Atas Produk/<i>Taxes Less Subsidies on Products</i>	
C	Produk Domestik Bruto/<i>Gross Domestic Product</i>	100,00

Lanjutan Tabel/*Continued Table 8.3*

Lapangan Usaha/Industry		2018
	(1)	(5)
A	Pertanian, Kehutanan, dan Perikanan/ <i>Agriculture, Forestry, and Fishing</i>	31,18
B	Pertambangan dan Penggalian/ <i>Mining and Quarrying</i>	9,41
C	Industri Pengolahan/ <i>Manufacturing</i>	4,73
D	Pengadaan Listrik dan Gas/ <i>Electricity and Gas</i>	0,03
E	Pengadaan Air; Pengelolaan Sampah, Limbah, dan Daur Ulang/ <i>Water Supply; Sewerage, Waste Management, and Remediation Activities</i>	0,05
F	Konstruksi/ <i>Construction</i>	12,43
G	Perdagangan Besar dan Eceran; Reparasi Mobil dan Sepeda Motor/ <i>Wholesale and Retail Trade; Repair of Motor Vehicles and Motorcycles</i>	19,44
H	Transportasi dan Pergudangan/ <i>Transportation and Storage</i>	6,26
I	Penyediaan Akomodasi dan Makan Minum/ <i>Accommodation and Food Service Activities</i>	0,80
J	Informasi dan Komunikasi/ <i>Information and Communication</i>	4,48
K	Jasa Keuangan dan Asuransi/ <i>Financial and Insurance Activities</i>	0,78
L	Real Estat/ <i>Real Estate Activities</i>	0,82
M,N	Jasa Perusahaan/ <i>Business Activities</i>	0,01
O	Administrasi Pemerintahan, Pertahanan, dan Jaminan Sosial Wajib/ <i>Public Administration and Defence; Compulsory Social Security</i>	4,91
P	Jasa Pendidikan/ <i>Education</i>	2,29
Q	Jasa Kesehatan dan Kegiatan Sosial/ <i>Human Health and Social Work Activities</i>	1,14
R,S,T,U	Jasa Lainnya/ <i>Other Services Activities</i>	1,24
A	Nilai Tambah Bruto Atas Harga Dasar/<i>Gross Value Added At Basic Price</i>	
B	Pajak Dikurang Subsidi Atas Produk/<i>Taxes Less Subsidies on Products</i>	
C	Produk Domestik Bruto/<i>Gross Domestic Product</i>	100,00

Lanjutan Tabel/*Continued Table 8.3*

Lapangan Usaha/Industry		2019
	(1)	(6)
A	Pertanian, Kehutanan, dan Perikanan/ <i>Agriculture, Forestry, and Fishing</i>	29,20
B	Pertambangan dan Penggalian/ <i>Mining and Quarrying</i>	9,46
C	Industri Pengolahan/ <i>Manufacturing</i>	4,21
D	Pengadaan Listrik dan Gas/ <i>Electricity and Gas</i>	0,04
E	Pengadaan Air; Pengelolaan Sampah, Limbah, dan Daur Ulang/ <i>Water Supply; Sewerage, Waste Management, and Remediation Activities</i>	0,05
F	Konstruksi/ <i>Construction</i>	13,00
G	Perdagangan Besar dan Eceran; Reparasi Mobil dan Sepeda Motor/ <i>Wholesale and Retail Trade; Repair of Motor Vehicles and Motorcycles</i>	20,21
H	Transportasi dan Pergudangan/ <i>Transportation and Storage</i>	6,60
I	Penyediaan Akomodasi dan Makan Minum/ <i>Accommodation and Food Service Activities</i>	0,86
J	Informasi dan Komunikasi/ <i>Information and Communication</i>	4,77
K	Jasa Keuangan dan Asuransi/ <i>Financial and Insurance Activities</i>	0,78
L	Real Estat/ <i>Real Estate Activities</i>	0,83
M,N	Jasa Perusahaan/ <i>Business Activities</i>	0,02
O	Administrasi Pemerintahan, Pertahanan, dan Jaminan Sosial Wajib/ <i>Public Administration and Defence; Compulsory Social Security</i>	5,00
P	Jasa Pendidikan/ <i>Education</i>	2,45
Q	Jasa Kesehatan dan Kegiatan Sosial/ <i>Human Health and Social Work Activities</i>	1,19
R,S,T,U	Jasa Lainnya/ <i>Other Services Activities</i>	1,33
A	Nilai Tambah Bruto Atas Harga Dasar/<i>Gross Value Added At Basic Price</i>	
B	Pajak Dikurang Subsidi Atas Produk/<i>Taxes Less Subsidies on Products</i>	
C	Produk Domestik Bruto/<i>Gross Domestic Product</i>	100,00

Sumber/*Source*: Badan Pusat Statistik/BPS-Statistics

Tabel
Table 8.4

Laju Pertumbuhan Produk Domestik Regional Bruto Atas Dasar Harga Konstan 2010 Menurut Lapangan Usaha (persen), Kabupaten Solok Selatan 2016 - 2019
Growth Rate of Gross Regional Domestic Product at 2010 Constant Market Prices by Industry (percent), 2016 - 2019

Lapangan Usaha/Industry		2016
(1)		(2)
A	Pertanian, Kehutanan, dan Perikanan/ <i>Agriculture, Forestry, and Fishing</i>	2,95
B	Pertambangan dan Penggalian/ <i>Mining and Quarrying</i>	6,48
C	Industri Pengolahan/ <i>Manufacturing</i>	2,52
D	Pengadaan Listrik dan Gas/ <i>Electricity and Gas</i>	10,22
E	Pengadaan Air; Pengelolaan Sampah, Limbah, dan Daur Ulang/ <i>Water Supply; Sewerage, Waste Management, and Remediation Activities</i>	3,31
F	Konstruksi/ <i>Construction</i>	6,83
G	Perdagangan Besar dan Eceran; Reparasi Mobil dan Sepeda Motor/ <i>Wholesale and Retail Trade; Repair of Motor Vehicles and Motorcycles</i>	5,51
H	Transportasi dan Pergudangan/ <i>Transportation and Storage</i>	7,61
I	Penyediaan Akomodasi dan Makan Minum/ <i>Accommodation and Food Service Activities</i>	5,98
J	Informasi dan Komunikasi/ <i>Information and Communication</i>	8,71
K	Jasa Keuangan dan Asuransi/ <i>Financial and Insurance Activities</i>	6,85
L	Real Estat/ <i>Real Estate Activities</i>	4,56
M,N	Jasa Perusahaan/ <i>Business Activities</i>	4,78
O	Administrasi Pemerintahan, Pertahanan, dan Jaminan Sosial Wajib/ <i>Public Administration and Defence; Compulsory Social Security</i>	5,81
P	Jasa Pendidikan/ <i>Education</i>	8,64
Q	Jasa Kesehatan dan Kegiatan Sosial/ <i>Human Health and Social Work Activities</i>	3,96
R,S,T,U	Jasa Lainnya/ <i>Other Services Activities</i>	10,57
A	Nilai Tambah Bruto Atas Harga Dasar/<i>Gross Value Added At Basic Price</i>	
B	Pajak Dikurang Subsidi Atas Produk/<i>Taxes Less Subsidies on Products</i>	
C	Produk Domestik Bruto/<i>Gross Domestic Product</i>	5,14

Lanjutan Tabel/*Continued Table 8.4*

Lapangan Usaha/Industry		2017
	(1)	(3)
A	Pertanian, Kehutanan, dan Perikanan/ <i>Agriculture, Forestry, and Fishing</i>	1,81
B	Pertambangan dan Penggalian/ <i>Mining and Quarrying</i>	0,66
C	Industri Pengolahan/ <i>Manufacturing</i>	-0,46
D	Pengadaan Listrik dan Gas/ <i>Electricity and Gas</i>	9,45
E	Pengadaan Air; Pengelolaan Sampah, Limbah, dan Daur Ulang/ <i>Water Supply; Sewerage, Waste Management, and Remediation Activities</i>	6,25
F	Konstruksi/ <i>Construction</i>	9,01
G	Perdagangan Besar dan Eceran; Reparasi Mobil dan Sepeda Motor/ <i>Wholesale and Retail Trade; Repair of Motor Vehicles and Motorcycles</i>	8,49
H	Transportasi dan Pergudangan/ <i>Transportation and Storage</i>	7,88
I	Penyediaan Akomodasi dan Makan Minum/ <i>Accommodation and Food Service Activities</i>	9,32
J	Informasi dan Komunikasi/ <i>Information and Communication</i>	11,44
K	Jasa Keuangan dan Asuransi/ <i>Financial and Insurance Activities</i>	-3,55
L	Real Estat/ <i>Real Estate Activities</i>	4,91
M,N	Jasa Perusahaan/ <i>Business Activities</i>	7,55
O	Administrasi Pemerintahan, Pertahanan, dan Jaminan Sosial Wajib/ <i>Public Administration and Defence; Compulsory Social Security</i>	7,54
P	Jasa Pendidikan/ <i>Education</i>	9,78
Q	Jasa Kesehatan dan Kegiatan Sosial/ <i>Human Health and Social Work Activities</i>	9,06
R,S,T,U	Jasa Lainnya/ <i>Other Services Activities</i>	3,97
A	Nilai Tambah Bruto Atas Harga Dasar/<i>Gross Value Added At Basic Price</i>	
B	Pajak Dikurang Subsidi Atas Produk/<i>Taxes Less Subsidies on Products</i>	
C	Produk Domestik Bruto/<i>Gross Domestic Product</i>	5,15

Lanjutan Tabel/*Continued Table 8.4*

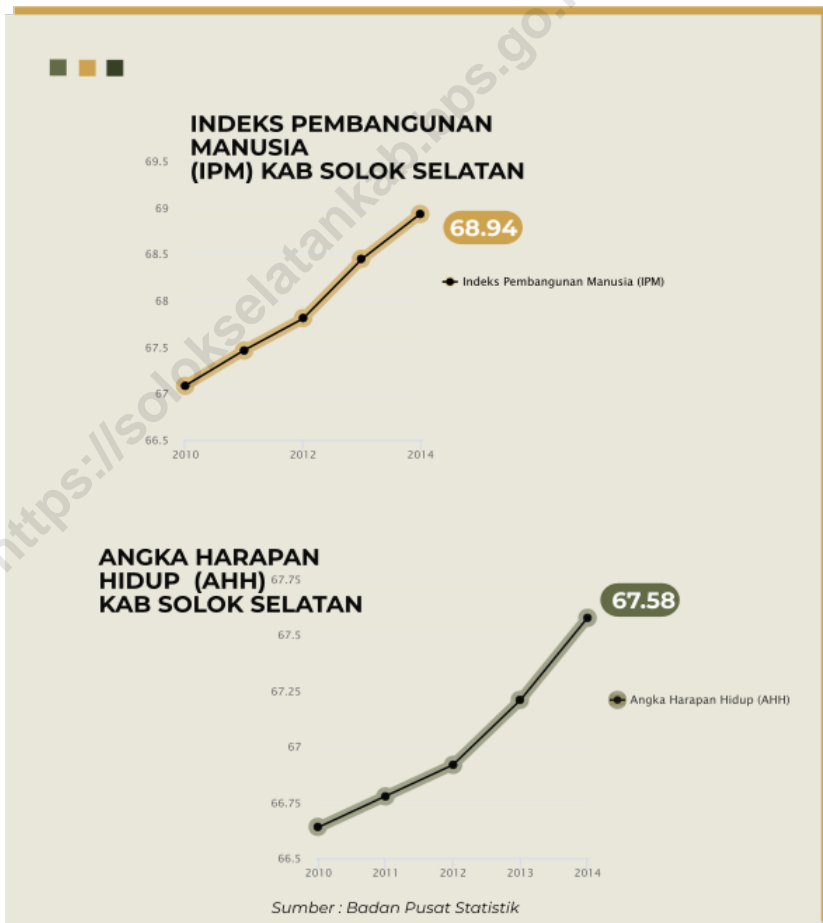
Lapangan Usaha/Industry		2018
	(1)	(4)
A	Pertanian, Kehutanan, dan Perikanan/ <i>Agriculture, Forestry, and Fishing</i>	2,19
B	Pertambangan dan Penggalian/ <i>Mining and Quarrying</i>	3,98
C	Industri Pengolahan/ <i>Manufacturing</i>	0,75
D	Pengadaan Listrik dan Gas/ <i>Electricity and Gas</i>	9,38
E	Pengadaan Air; Pengelolaan Sampah, Limbah, dan Daur Ulang/ <i>Water Supply; Sewerage, Waste Management, and Remediation Activities</i>	4,49
F	Konstruksi/ <i>Construction</i>	7,44
G	Perdagangan Besar dan Eceran; Reparasi Mobil dan Sepeda Motor/ <i>Wholesale and Retail Trade; Repair of Motor Vehicles and Motorcycles</i>	6,51
H	Transportasi dan Pergudangan/ <i>Transportation and Storage</i>	8,05
I	Penyediaan Akomodasi dan Makan Minum/ <i>Accommodation and Food Service Activities</i>	8,11
J	Informasi dan Komunikasi/ <i>Information and Communication</i>	8,92
K	Jasa Keuangan dan Asuransi/ <i>Financial and Insurance Activities</i>	1,41
L	Real Estat/ <i>Real Estate Activities</i>	4,41
M,N	Jasa Perusahaan/ <i>Business Activities</i>	5,08
O	Administrasi Pemerintahan, Pertahanan, dan Jaminan Sosial Wajib/ <i>Public Administration and Defence; Compulsory Social Security</i>	6,67
P	Jasa Pendidikan/ <i>Education</i>	7,04
Q	Jasa Kesehatan dan Kegiatan Sosial/ <i>Human Health and Social Work Activities</i>	8,95
R,S,T,U	Jasa Lainnya/ <i>Other Services Activities</i>	9,47
A	Nilai Tambah Bruto Atas Harga Dasar/<i>Gross Value Added At Basic Price</i>	
B	Pajak Dikurang Subsidi Atas Produk/<i>Taxes Less Subsidies on Products</i>	
C	Produk Domestik Bruto/<i>Gross Domestic Product</i>	5,03

Lanjutan Tabel/*Continued Table* 8.4

Lapangan Usaha/ <i>Industry</i>		2019
	(1)	(5)
A	Pertanian, Kehutanan, dan Perikanan/ <i>Agriculture, Forestry, and Fishing</i>	1,75
B	Pertambangan dan Penggalian/ <i>Mining and Quarrying</i>	5,13
C	Industri Pengolahan/ <i>Manufacturing</i>	-2,55
D	Pengadaan Listrik dan Gas/ <i>Electricity and Gas</i>	5,79
E	Pengadaan Air; Pengelolaan Sampah, Limbah, dan Daur Ulang/ <i>Water Supply; Sewerage, Waste Management, and Remediation Activities</i>	3,26
F	Konstruksi/ <i>Construction</i>	6,39
G	Perdagangan Besar dan Eceran; Reparasi Mobil dan Sepeda Motor/ <i>Wholesale and Retail Trade; Repair of Motor Vehicles and Motorcycles</i>	6,99
H	Transportasi dan Pergudangan/ <i>Transportation and Storage</i>	9,01
I	Penyediaan Akomodasi dan Makan Minum/ <i>Accommodation and Food Service Activities</i>	8,71
J	Informasi dan Komunikasi/ <i>Information and Communication</i>	8,84
K	Jasa Keuangan dan Asuransi/ <i>Financial and Insurance Activities</i>	2,15
L	Real Estat/ <i>Real Estate Activities</i>	5,45
M,N	Jasa Perusahaan/ <i>Business Activities</i>	5,35
O	Administrasi Pemerintahan, Pertahanan, dan Jaminan Sosial Wajib/ <i>Public Administration and Defence; Compulsory Social Security</i>	5,89
P	Jasa Pendidikan/ <i>Education</i>	8,68
Q	Jasa Kesehatan dan Kegiatan Sosial/ <i>Human Health and Social Work Activities</i>	7,54
R,S,T,U	Jasa Lainnya/ <i>Other Services Activities</i>	9,30
A	Nilai Tambah Bruto Atas Harga Dasar/<i>Gross Value Added At Basic Price</i>	
B	Pajak Dikurang Subsidi Atas Produk/<i>Taxes Less Subsidies on Products</i>	
C	Produk Domestik Bruto/<i>Gross Domestic Product</i>	4,89

Sumber/*Source*: Badan Pusat Statistik/BPS-Statistics

PERBANDINGAN ANTAR KABUPATEN/KOTA REGENCY/MUNICIPAL COMPARISON



PENJELASAN TEKNIS

Statistik antar kabupaten/kota disajikan untuk dapat memberikan gambaran keadaan masing-masing kabupaten/kota yang ada di Provinsi Sumatera Barat terhadap data-data penting seperti kependudukan, ketenagakerjaan, laju inflasi, kemiskinan, ekspor impor, investasi dan data produk domestik regional bruto (PDRB).

1. Penduduk Indonesia adalah semua orang yang berdomisili di wilayah teritorial Republik Indonesia selama 6 bulan atau lebih dan atau mereka yang berdomisili kurang dari 6 bulan tetapi bertujuan menetap.
2. Angka harapan hidup adalah rata-rata hidup yang akan dijalani oleh seorang bayi saat lahir sampai pada tahun tertentu saat ia meninggal.
3. Indeks Pembangunan Manusia (IPM) adalah pengukuran perbandingan dari harapan hidup saat lahir, angka harapan lama sekolah dan rata-rata lama sekolah pendidikan serta PNB per kapita dan pengeluaran per kapita.
4. Tingkat Pengangguran Terbuka (TPT) adalah persentase jumlah pengangguran terhadap jumlah angkatan kerja.

TECHNICAL NOTES

Comparison among regency/ municipality is presented to be able to provide an overview of the situation of each district / city in West Sumatra Province to important data such as population, employment, inflation, poverty, import and export, investment and gross regional regional product data (GRDP).

1. *The population f Indonesia are all residents of the entire territory of republic of Indonesia who have stayed for six months or longer, and those who intended to stay more than six month even though their length of stay is less than six months.*
2. *Life expectancy is average years of life that will be under taken by a new born baby to his death.*
3. *Human Development Index is a comparative measure of life expectancy, literacy, education and standard of living for all countries around the world.*
4. *Unemployment Rate is the percentage of unemployment to the labor force.*

Tabel 9.1 Jumlah Penduduk Menurut Kabupaten/Kota di Provinsi Sumatera Barat (Ribu Jiwa), 2015 - 2019
Table *Population by Regency/Municipality in Sumatera Barat Province (Thousand People), 2015 - 2019*

Kab/Kota Regency / Municipality	2015	2016	2017	2018	2019
(1)	(2)	(3)	(4)	(5)	(6)
Kabupaten / Regency					
1. Kep. Mentawai	85,30	86,98	88,69	90,37	92,02
2. Pesisir Selatan	450,19	453,82	457,29	460,72	463,92
3. Solok	363,68	366,21	368,69	371,11	373,41
4. Sijunjung	222,51	226,30	230,10	233,81	237,38
5. Tanah Datar	344,83	345,71	346,58	347,41	348,22
6. Padang Pariaman	406,08	408,61	411,00	413,27	415,61
7. Agam	476,88	480,72	484,29	487,91	491,28
8. Lima Puluh Kota	368,99	372,57	376,07	379,51	382,82
9. Pasaman	269,88	272,80	275,73	278,48	281,21
10. Solok Selatan	159,80	162,72	165,60	168,41	171,08
11. Dhamasraya	223,11	229,31	235,48	241,57	247,58
12. Pasaman Barat	410,31	418,79	427,30	435,61	443,72
Kota / Municipality					
13. Padang	902,41	914,97	927,01	939,11	950,87
14. Solok	66,11	67,31	68,60	69,78	71,01
15. Sawahlunto	60,19	60,78	61,40	61,90	62,52
16. Padang Panjang	50,88	51,71	52,42	52,99	53,69
17. Bukittinggi	122,62	124,72	126,80	128,78	130,77
18. Payakumbuh	127,83	129,81	131,82	133,70	135,57
19. Pariaman	84,71	85,69	86,62	87,63	88,50
Sumatera Barat	5196,29	5259,53	5321,49	5382,08	5441,20

Sumber/Source: Badan Pusat Statistik /
BPS-Statistics Indonesia

Tabel 9.2 Laju Pertumbuhan PDRB Menurut Harga Konstan Kabupaten/Kota di Provinsi Sumatera Barat, 2015 - 2019
Table Growth Rate of Gross Regional Domestic Product at Constant Price by Regency/Municipality in Sumatera Barat Province, 2015 - 2019

Kab/Kota Regency / Municipality	2015	2016	2017	2018	2019
(1)	(2)	(3)	(4)	(5)	(6)
Kabupaten / Regency					
1. Kep. Mentawai	5,20	5,02	5,13	4,92	4,76
2. Pesisir Selatan	5,73	5,33	5,42	5,36	4,81
3. Solok	5,44	5,31	5,33	5,23	5,07
4. Sijunjung	5,69	5,26	5,27	5,10	4,83
5. Tanah Datar	5,33	5,03	5,12	5,08	5,01
6. Padang Pariaman	6,14	5,52	5,59	5,47	2,51
7. Agam	5,52	5,41	5,43	5,27	4,81
8. Lima Puluh Kota	5,61	5,32	5,34	5,26	5,1
9. Pasaman	5,34	5,07	5,09	5,01	4,84
10. Solok Selatan	5,35	5,12	5,15	5,04	4,89
11. Dhamasraya	5,75	5,42	5,45	5,32	4,98
12. Pasaman Barat	5,70	5,33	5,35	5,25	4,49
Kota / Municipality					
13. Padang	6,41	6,22	6,23	6,09	5,68
14. Solok	5,97	5,76	5,78	5,69	5,53
15. Sawahlunto	6,03	5,73	5,75	5,54	5,34
16. Padang Panjang	5,91	5,80	5,81	5,74	5,59
17. Bukittinggi	6,14	6,05	6,08	6,03	5,88
18. Payakumbuh	6,19	6,09	6,12	6,02	5,92
19. Pariaman	5,79	5,59	5,62	5,51	5,33
Sumatera Barat	5,53	5,27	5,29	5,14	5,05

Sumber/Source: Badan Pusat Statistik / BPS-Statistics Indonesia

Tabel 9.3 Jumlah Penduduk Miskin Menurut Kabupaten/Kota di Provinsi Sumatera Barat (Ribuan), 2015 - 2019
Table *Number of Population Below The Poverty Line by Regency/ Municipality in Sumatera Barat Province (Thousand), 2015 - 2019*

Kab/Kota Regency/ Municipality	2015	2016	2017	2018	2019
(1)	(2)	(3)	(4)	(5)	(6)
Kabupaten / Regency					
1. Kep. Mentawai	13,16	13,09	12,95	12,99	13,22
2. Pesisir Selatan	38,13	35,86	35,53	34,92	36,51
3. Solok	36,42	34,06	33,33	32,89	29,74
4. Sijunjung	17,52	17,12	16,83	16,55	16,65
5. Tanah Datar	20,05	19,63	19,27	18,48	16,20
6. Padang Pariaman	35,87	36,34	34,70	33,20	29,48
7. Agam	36,06	37,55	36,57	32,92	33,10
8. Lima Puluh Kota	28,76	28,57	26,93	26,47	26,64
9. Pasaman	21,88	20,83	20,38	20,31	20,22
10. Solok Selatan	11,95	11,91	11,89	11,85	12,49
11. Dhamasraya	15,89	16,24	15,63	15,42	15,49
12. Pasaman Barat	32,34	30,76	30,84	31,83	31,53
Kota / Municipality					
13. Padang	44,43	42,56	43,75	44,04	42,44
14. Solok	2,72	2,59	2,50	2,29	2,29
15. Sawahlunto	1,34	1,34	1,23	1,48	1,35
16. Padang Panjang	3,44	3,47	3,22	3,11	3,00
17. Bukittinggi	6,54	6,81	6,75	6,32	6,00
18. Payakumbuh	8,51	8,35	7,72	7,69	7,68
19. Pariaman	4,58	4,47	4,49	4,40	4,20
Sumatera Barat	379,60	371,55	364,51	357,13	348,22

Sumber/Source: Badan Pusat Statistik /
 BPS-Statistics Indonesia

Tabel 9.4 Tingkat Pengangguran Terbuka Menurut Kabupaten/Kota di Provinsi Sumatera Barat (persen), 2015 - 2019
Table Open Unemployment Rate Regency/Municipality in Sumatera Barat Province (Percentage), 2015 - 2019

Kab/Kota Regency / Municipality	2015	2016	2017	2018	2019
(1)	(2)	(3)	(4)	(5)	(6)
Kabupaten / Regency					
1. Kep. Mentawai	1,66	-	1,96	2,27	2,92
2. Pesisir Selatan	9,58	-	5,95	5,85	5,84
3. Solok	3,55	-	6,05	5,92	4,65
4. Sijunjung	3,58	-	3,32	3,20	3,68
5. Tanah Datar	3,30	-	3,72	3,86	3,14
6. Padang Pariaman	7,84	-	6,65	6,90	5,97
7. Agam	5,56	-	4,23	4,82	4,72
8. Lima Puluh Kota	2,41	-	2,60	2,70	2,28
9. Pasaman	3,27	-	6,81	5,88	5,21
10. Solok Selatan	4,93	-	5,54	5,85	4,91
11. Dhamasraya	2,94	-	3,69	3,94	5,08
12. Pasaman Barat	8,17	-	3,99	3,37	4,64
Kota / Municipality					
13. Padang	12,28	-	9,44	9,18	8,76
14. Solok	6,49	-	5,88	5,97	7,09
15. Sawahlunto	6,38	-	6,19	5,75	6,82
16. Padang Panjang	8,29	-	5,43	5,28	4,35
17. Bukittinggi	3,93	-	6,94	7,15	6,14
18. Payakumbuh	6,36	-	3,45	3,78	4,11
19. Pariaman	10,85	-	5,97	5,72	5,42
Sumatera Barat	6,89	5,09	5,58	5,55	5,33

Sumber/Source: Badan Pusat Statistik /
 BPS-Statistics Indonesia

Tabel 9.5 Indeks Pembangunan Manusia (IPM) Menurut Kabupaten/Kota di Provinsi Sumatera Barat, 2015 - 2019
Table Human Development Index by Regency/Municipality in Sumatera Barat Province, 2015 - 2019

Kab/Kota Regency / Municipality	2015	2016	2017	2018	2019
(1)	(2)	(3)	(4)	(5)	(6)
Kabupaten / Regency					
1. Kep. Mentawai	57,41	58,27	59,25	60,28	61,26
2. Pesisir Selatan	68,07	68,39	68,74	69,40	70,08
3. Solok	67,12	67,67	67,86	68,60	69,08
4. Sijunjung	65,30	66,01	66,60	66,97	67,66
5. Tanah Datar	69,49	70,11	70,37	71,25	72,14
6. Padang Pariaman	68,04	68,44	68,90	69,71	70,59
7. Agam	69,84	70,36	71,10	71,70	72,37
8. Lima Puluh Kota	67,65	68,37	68,69	69,17	69,67
9. Pasaman	64,01	64,57	64,94	65,60	66,46
10. Solok Selatan	67,09	67,47	67,81	68,45	68,94
11. Dhamasraya	69,84	70,25	70,40	70,86	71,52
12. Pasaman Barat	65,26	66,03	66,83	67,43	68,21
Kota / Municipality					
13. Padang	80,36	81,06	81,58	82,25	82,68
14. Solok	76,83	77,07	77,44	77,89	78,38
15. Sawahlunto	69,87	70,67	71,13	71,72	72,39
16. Padang Panjang	75,98	76,50	77,01	77,30	78,00
17. Bukittinggi	78,72	79,11	79,80	80,11	80,71
18. Payakumbuh	77,42	77,56	77,91	78,23	78,95
19. Pariaman	74,98	75,44	75,71	76,26	76,70
Sumatera Barat	69,98	70,73	71,24	71,73	72,39

Sumber/Source: Badan Pusat Statistik / BPS-Statistics Indonesia

Tabel 9.6 Angka Harapan Hidup (AHH) Menurut Kabupaten/Kota di Provinsi Sumatera Barat, 2015 - 2019
Life Expectancy at Birth Regency/Municipality in Sumatera Barat Province, 2015 - 2019

Kab/Kota Regency / Municipality	2015	2016	2017	2018	2019
(1)	(2)	(3)	(4)	(5)	(6)
Kabupaten / Regency					
1. Kep. Mentawai	64,05	64,36	64,37	64,49	64,68
2. Pesisir Selatan	69,96	70,11	70,23	70,45	70,73
3. Solok	67,35	67,5	67,65	67,95	68,34
4. Sijunjung	65,22	65,33	65,44	65,69	66,02
5. Tanah Datar	68,75	68,93	69,11	69,38	69,73
6. Padang Pariaman	67,64	67,8	67,96	68,23	68,58
7. Agam	71,30	71,44	71,57	71,83	72,17
8. Lima Puluh Kota	69,23	69,27	69,31	69,47	69,70
9. Pasaman	66,26	66,40	66,54	66,82	67,18
10. Solok Selatan	66,64	66,78	66,92	67,21	67,58
11. Dhamasraya	70,16	70,30	70,44	70,73	71,10
12. Pasaman Barat	67,03	67,09	67,15	67,37	67,67
Kota / Municipality					
13. Padang	73,19	73,19	73,20	73,35	73,57
14. Solok	72,74	72,83	72,92	73,14	73,45
15. Sawahlunto	69,27	69,33	69,39	69,59	69,87
16. Padang Panjang	72,45	72,45	72,46	72,58	72,77
17. Bukittinggi	73,52	73,60	73,69	73,91	74,22
18. Payakumbuh	72,93	73,03	73,13	73,33	73,61
19. Pariaman	69,59	69,63	69,67	69,87	70,15
Sumatera Barat	68,66	68,73	68,78	69,01	69,31

Sumber/Source: Badan Pusat Statistik /
 BPS-Statistics Indonesia

Tabel 9.7 Angka Harapan Lama Sekolah Menurut Kabupaten/Kota di Provinsi Sumatera Barat, 2015 - 2019
Table *Expected Years of Schooling /Municipality in Sumatera Barat Province, 2015 - 2019*

Kab/Kota <i>Regency / Municipality</i>	2015	2016	2017	2018	2019
(1)	(2)	(3)	(4)	(5)	(6)
Kabupaten / Regency					
1. Kep. Mentawai	11,48	11,74	12,07	12,39	12,76
2. Pesisir Selatan	13,04	13,05	13,06	13,3	13,31
3. Solok	12,88	13	13,01	13,02	13,03
4. Sijunjung	11,94	12,27	12,34	12,35	12,36
5. Tanah Datar	13,35	13,46	13,59	13,88	14,32
6. Padang Pariaman	13,54	13,55	13,56	13,57	13,62
7. Agam	13,59	13,73	13,94	13,85	13,86
8. Lima Puluh Kota	12,76	13,25	13,26	13,27	13,28
9. Pasaman	12,70	12,71	12,72	12,78	12,79
10. Solok Selatan	12,37	12,51	12,68	12,69	12,7
11. Dhamasraya	12,36	12,39	12,40	12,41	12,42
12. Pasaman Barat	12,3	12,67	13,06	13,22	13,4
Kota / Municipality					
13. Padang	15,60	15,87	16,15	16,50	16,51
14. Solok	14,27	14,28	14,29	14,30	14,31
15. Sawahlunto	12,69	13,05	13,14	13,15	13,16
16. Padang Panjang	15,01	15,02	15,03	15,04	15,05
17. Bukittinggi	14,92	14,93	14,94	14,95	14,96
18. Payakumbuh	14,21	14,22	14,23	14,24	14,25
19. Pariaman	14,49	14,50	14,51	14,52	14,53
Sumatera Barat	13,60	13,79	13,94	13,95	14,01

Sumber/Source: Badan Pusat Statistik /
BPS-Statistics Indonesia

Tabel 9.8 Rata-Rata Lama Sekolah Menurut Kabupaten/Kota di Provinsi Sumatera Barat, 2015 - 2019
Table Mean Year of Schooling /Municipality in Sumatera Barat Province, 2015 - 2019

Kab/Kota Regency / Municipality	2015	2016	2017	2018	2019
(1)	(2)	(3)	(4)	(5)	(6)
Kabupaten / Regency					
1. Kep. Mentawai	6,27	6,52	6,69	6,95	7,08
2. Pesisir Selatan	8,11	8,12	8,13	8,14	8,25
3. Solok	7,57	7,58	7,60	7,84	7,85
4. Sijunjung	7,33	7,50	7,72	7,77	8,10
5. Tanah Datar	7,93	8,12	8,14	8,44	8,45
6. Padang Pariaman	6,89	7,00	7,21	7,50	7,86
7. Agam	8,17	8,18	8,39	8,69	8,85
8. Lima Puluh Kota	7,91	7,92	7,96	7,97	7,98
9. Pasaman	7,63	7,64	7,65	7,66	7,86
10. Solok Selatan	7,98	7,99	8,00	8,15	8,16
11. Dhamasraya	8,03	8,23	8,24	8,25	8,46
12. Pasaman Barat	7,83	7,84	7,85	7,86	8,06
Kota / Municipality					
13. Padang	10,97	11,24	11,32	11,33	11,34
14. Solok	10,77	10,79	10,95	11,01	11,02
15. Sawahlunto	9,66	9,92	9,93	9,94	9,97
16. Padang Panjang	11,09	11,42	11,43	11,44	11,45
17. Bukittinggi	10,79	10,98	11,30	11,31	11,32
18. Payakumbuh	10,29	10,30	10,45	10,46	10,72
19. Pariaman	9,96	10,09	10,10	10,36	10,37
Sumatera Barat	8,42	8,59	8,72	8,76	8,92

Sumber/Source: Badan Pusat Statistik /
 BPS-Statistics Indonesia

Tabel 9.9 Pengeluaran Per kapita Disesuaikan Penduduk Menurut Kabupaten/ Kota di Provinsi Sumatera Barat (ribu Rupiah), 2015 - 2019
Table *Adjusted Expenditure Per Capita by Regency/Municipality in Sumatera Barat Province (thousand Rupiah), 2015 - 2019*

Kab/Kota Regency / Municipality	2015	2016	2017	2018	2019
(1)	(2)	(3)	(4)	(5)	(6)
Kabupaten / Regency					
1. Kep. Mentawai	5 684	5 771	6 010	6 211	6 429
2. Pesisir Selatan	8 412	8 605	8 819	9 089	9 444
3. Solok	9 334	9 664	9 743	10 035	10 309
4. Sijunjung	9 796	9 895	10 093	10 277	10 395
5. Tanah Datar	10 103	10 296	10 331	10 417	10 709
6. Padang Pariaman	10 260	10 455	10 579	10 919	11 158
7. Agam	8 859	9 111	9 388	9 489	9 780
8. Lima Puluh Kota	8 774	8 936	9 151	9 500	9 842
9. Pasaman	7 340	7 678	7 882	8 238	8 599
10. Solok Selatan	9 653	9 802	9 891	10 199	10 505
11. Dhamasraya	10 713	10 781	10 851	11 189	11 431
12. Pasaman Barat	8 109	8 393	8 704	8 979	9 180
Kota / Municipality					
13. Padang	13 522	13 721	13 957	14 312	14 728
14. Solok	11 350	11 519	11 673	11 968	12 337
15. Sawahlunto	8 931	9 051	9 343	9 765	10 238
16. Padang Panjang	9 670	9 804	10 240	10 440	11 013
17. Bukittinggi	12 330	12 475	12 816	13 035	13 586
18. Payakumbuh	12 622	12 705	12 858	13 114	13 464
19. Pariaman	11 814	12 141	12 425	12 611	12 958
Sumatera Barat	9 804	10 126	10 306	10 638	10 925

Sumber/Source: Badan Pusat Statistik / BPS-Statistics Indonesia



Sensus
Penduduk
2020

#MencatatIndonesia

DATA

MENCERDASKAN BANGSA
Enlighten The Nation



**BADAN PUSAT STATISTIK
KABUPATEN SOLOK SELATAN**
BPS-Statistics of Solok Selatan Regency
Jalan Koto Tinggi Padang Aro
Kecamatan Sangir, Kabupaten Solok Selatan
Telp: (0755)583315, Kode Pos 27778
Homepage: <http://solokselatankab.bps.go.id>
E-mail: bps1310@bps.go.id

ISSN 2654-9611



9 772654 961006