

Kabupaten Pasaman Dalam Angka

Pasaman Regency in Figures

2020



**BADAN PUSAT STATISTIK
KABUPATEN PASAMAN**
BPS-Statistics of Pasaman Regency



<https://pasamankab>

Kabupaten Pasaman
Dalam Angka
Pasaman Regency in Figures

2020

KABUPATEN PASAMAN DALAM ANGKA
Pasaman Regency in Figures
2020

ISSN: 0215-3759

No. Publikasi/*Publication Number*: 13090.2005

Katalog /*Catalog*: 1102001.1309

Ukuran Buku/*Book Size*: 14,8 cm x 21 cm

Jumlah Halaman/*Number of Pages* : xlviii + 410 hal/*pages*

Naskah/*Manuscript*:

BPS Kabupaten Pasaman

BPS-Statistics of Pasaman Regency

Penyunting/*Editor*:

BPS Kabupaten Pasaman

BPS-Statistics of Pasaman Regency

Gambar Kover/*Cover Design*:

BPS Kabupaten Pasaman

BPS-Statistics of Pasaman Regency

Ilustrasi Kover/*Cover Illustration*:

Taman Bunga Puncak Tonang

Flower Garden of Puncak Tonang

Diterbitkan oleh/*Published by*:

©BPS Kabupaten Pasaman/*BPS-Statistics of Pasaman Regency*

Dicetak oleh/*Printed by*:

Percetakan Paresso

Dilarang mengumumkan, mendistribusikan, mengomunikasikan, dan/atau menggandakan sebagian atau seluruh isi buku ini untuk tujuan komersil tanpa izin tertulis dari Badan Pusat Statistik Kabupaten Pasaman.

Prohibited to announce, distribute, communicate, and/or copy part or all of this book for commercial purpose without permission from BPS-Statistics of Pasaman Regency.

**TIM PENYUSUN PUBLIKASI/PUBLICATION TEAM
KABUPATEN PASAMAN DALAM ANGKA
PASAMAN REGENCY IN FIGURES
2020**

Pengarah/*Director* :
Aluisius Abrianta

Penanggung Jawab/*Responsible Person* :
Benny Firmansyah

Penyunting/*Editor* :
Benny Firmansyah

Penyusun Naskah/*Manuscript Builder* :
Benny Firmansyah

Ilustrasi/*Illustration* :
Benny Firmansyah

Desain Cover/*Infografis* :
Benny Firmansyah

Pelaksana Teknis/*Technical Executor* :
Benny Firmansyah, Welda Roza, Maira Dwi Putri, Boy Azef, Mona Priditta Silva, Fina Stephanie,
Nensi Fitria Deli, Muthmainnah, Ratih Maharani, Widiatul Mardiyah

KEPALA BPS KABUPATEN PASAMAN
CHIEF STATISTICIAN OF PASAMAN REGENCY



ALUISIUS ABRIANTA



KATA PENGANTAR

Kabupaten Pasaman Dalam Angka 2020 merupakan publikasi tahunan yang diterbitkan oleh BPS Kabupaten Pasaman. Disadari bahwa publikasi ini belum sepenuhnya memenuhi harapan pihak pemakai data khususnya para perencana, namun diharapkan dapat membantu melengkapi penyusunan rencana pembangunan di Kabupaten Pasaman.

Publikasi ini dapat terwujud berkat kerja sama dan bantuan dari berbagai pihak baik instansi pemerintah maupun swasta. Kepada semua pihak yang telah memberikan bantuan disampaikan penghargaan dan terima kasih yang sebesar-besarnya.

Walaupun publikasi ini telah disiapkan sebaik-baiknya, namun disadari masih ada kekurangan dan kesalahan yang terjadi. Untuk perbaikan publikasi ini, tanggapan dan saran yang bersifat konstruktif dari para pemakai sangat diharapkan.

Lubuk Sikaping, April 2020
Kepala BPS
Kabupaten Pasaman

ALUISIUS ABRIANTA



PREFACE

Pasaman Regency in Figures 2020 is an annual publication written by BPS-Statistics of Pasaman Regency. Honestly, this publication has not perfect yet and has not fulfilled the user's hope, especially for the planners yet, but hopefully it can help to equip compilation of development planning in this regency.

This comprehensive publication has been made possible with the assistance and contribution from several governmental institutions and private organizations. To all parties who have been involved in the preparation of this publication, I would like to express my sincerest appreciation and gratitude.

Comments and constructive suggestions for the improvement of this publication are always welcome.

*Lubuk Sikaping, April 2020
Chief Statistician of
Pasaman Regency*

ALUISIUS ABRIANTA

DAFTAR ISI / CONTENTS

	Halaman Page
Kata Pengantar/ <i>Preface</i>	ix
Daftar Isi/ <i>Contents</i>	xi
Daftar Tabel/ <i>List of Tables</i>	xiii
Daftar Gambar/ <i>List of Figures</i>	xxxiii
1. Geografi dan Iklim/ <i>Geography and Climate</i>	1
2. Pemerintahan/ <i>Government</i>	13
3. Penduduk dan Ketenagakerjaan/ <i>Population and Employment</i>	67
4. Sosial dan Kesejahteraan Rakyat/ <i>Social and Welfare</i>	109
5. Pertanian, Kehutanan, Peternakan, dan Perikanan/ <i>Agriculture, Forestry, Livestock, and Fishery</i>	207
6. Industri dan Energi/ <i>Industry and Energy</i>	279
7. Pariwisata/ <i>Tourism</i>	293
8. Transportasi dan Komunikasi/ <i>Transportation and Communication</i>	307
9. Perbankan, Koperasi, dan Harga-Harga/ <i>Banking, Cooperative, and Prices</i>	335
10. Pengeluaran Penduduk/ <i>Population Expenditure</i>	355
11. Perdagangan/ <i>Trade</i>	363
12. Sistem Neraca Regional/ <i>System of Regional Accounts</i>	373
13. Perbandingan Antar Kabupaten/Kota/ <i>Regency/Municipal Comparison</i>	399

DAFTAR TABEL/LIST OF TABLES

Halaman
Page

1.	GEOGRAFI DAN IKLIM/GEOGRAPHY AND CLIMATE	
1.1	KEADAAN GEOGRAFI	
	GEOGRAPHY CONDITION	
1.1.1	Luas Daerah dan Jumlah Pulau Menurut Kecamatan di Kabupaten Pasaman, 2019.....	6
	<i>Total Area and Number of Islands by Subdistrict in Pasaman Regency, 2019.....</i>	6
1.1.2	Tinggi Wilayah dan Jarak ke Ibukota Menurut Kecamatan di Kabupaten Pasaman, 2019.....	8
	<i>Altitude and Distance to the capital by Subdistrict in Pasaman Regency, 2019.....</i>	8
1.1.3	Letak Geografis Kabupaten Pasaman Menurut Kecamatan di Kabupaten Pasaman, 2019.....	9
	<i>Geographical Location by Subdistrict in Pasaman Regency, 2019.....</i>	9
1.2	IKLIM	
	CLIMATE	
1.2.1	Rata-Rata Curah Hujan (mm/bulan) Menurut Periode Bulan dan Stasiun Pemantau di Kabupaten Pasaman, 2019.....	10
	<i>Average of Rainfall by Month (mm/month) and Monitoring Station in Pasaman Regency, 2019.....</i>	10
1.2.2	Rata-Rata Hari Hujan Menurut Periode Bulan dan Stasiun Pemantau di Kabupaten Pasaman, 2019.....	11
	<i>Average of Rainy Day by Month and Monitoring Station in Pasaman Regency, 2019.....</i>	11

2. PEMERINTAHAN/GOVERNMENT

2.1 WILAYAH ADMINISTRATIF

ADMINISTRATIVE AREA

2.1.1	Jumlah Desa ¹ /Kelurahan Menurut Kecamatan di Kabupaten Pasaman, 2015 – 2019	18
	<i>Number of Villages¹/Kelurahan by Subdistrict in Pasaman Regency, 2015–2019</i>	<i>18</i>
2.1.2	Daftar Bupati Kabupaten Pasaman.....	19
	<i>Regent List of Pasaman Regency</i>	<i>19</i>
2.1.3	Jumlah Surat Keputusan (SK) Bupati yang Ditetapkan Menurut Periode Bulan di Kabupaten Pasaman, 2019	20
	<i>Number of Regent's Decrees which Set by Month in Pasaman Regency, 2019</i>	<i>20</i>
2.1.4	Daftar Peraturan Bupati Kabupaten Pasaman yang Ditetapkan, 2019	21
	<i>List of Regent Regulation which Has been Set, 2019</i>	<i>21</i>
2.1.5	Daftar Peraturan Daerah Kabupaten Pasaman yang Ditetapkan, 2019	26
	<i>List of Regional Regulation which Has been Set, 2019.....</i>	<i>26</i>
2.1.6	Jumlah Sertifikat Pendaftaran Tanah Sistematis Lengkap (PTSL) yang Diserahkan Menurut Kecamatan di Kabupaten Pasaman, 2019.....	27
	<i>Number of Complete Systematic Land Registration Transferred by Subdistrict in Pasaman Regency, 2019</i>	<i>27</i>
2.2	DEWAN PERWAKILAN RAKYAT DAERAH	
	THE REGIONAL HOUSE OF REPRESENTATIVE	
2.2.1	Jumlah Anggota Dewan Perwakilan Rakyat Daerah Menurut Partai Politik dan Jenis Kelamin di Kabupaten Pasaman, 2019.....	28
	<i>Number of Regional House of Representative's Members by Political Parties and Sex in Pasaman Regency, 2019.....</i>	<i>28</i>
2.2.2	Daftar Nama Ketua Dewan Perwakilan Rakyat Daerah Kabupaten Pasaman	29
	<i>Regional House of Representative's Chairman of Pasaman Regency ...</i>	<i>29</i>

	Halaman Page
2.2.3	Daftar Nama Anggota Dewan Perwakilan Rakyat Daerah Kabupaten Pasaman Periode 2019-2024..... 30 <i>Regional House of Representative's Members of Pasaman Regency Period 2019-2024 30</i>
2.3	SUMBER DAYA MANUSIA
	HUMAN RESOURCES
2.3.1	Jumlah Pegawai Negeri Sipil Menurut Jabatan dan Jenis Kelamin di Pemerintah Daerah Kabupaten Pasaman, Desember 2018 dan Desember 2019 32 <i>Number of Civil Servants by Occupation and Sex in Local Government of Pasaman Regency, December 2018 and December 2019 32</i>
2.3.2	Jumlah Pegawai Negeri Sipil Menurut Tingkat Pendidikan dan Jenis Kelamin di Pemerintah Daerah Kabupaten Pasaman, Desember 2018 dan Desember 2019 34 <i>Number of Civil Servants by Educational Level and Sex in Local Government of Pasaman Regency, December 2018 and December 2019 34</i>
2.3.3	Jumlah Pegawai Negeri Sipil Menurut Tingkat Kepangkatan dan Jenis Kelamin di Pemerintah Daerah Kabupaten Pasaman, Desember 2018 dan Desember 2019 36 <i>Number of Civil Servants by Hierarchy and Sex in Local Government of Pasaman Regency, 2018 and 2019 December 2018 and December 2019..... 36</i>
2.3.4	Jumlah Pegawai Negeri Sipil Menurut Kecamatan, Tingkat Kepangkatan, dan Jenis Kelamin di Pemerintah Daerah Kabupaten Pasaman, Desember 2019 38 <i>Number of Civil Servants by Subdistrict, Hierarchy, and Sex in Local Government of Pasaman Regency, December 2019 38</i>
2.3.5	Jumlah Pegawai Negeri Sipil Menurut Kecamatan, Tingkat Pendidikan, dan Jenis Kelamin di Pemerintah Daerah Kabupaten Pasaman, Desember 2019..... 39 <i>Number of Civil Servants by Subdistrict, Educational Level, and Sex in Local Government of Pasaman Regency, December 2019 ... 39</i>

2.3.6	Jumlah Pegawai Negeri Sipil Menurut Kecamatan dan Jenis Kelamin di Pemerintah Daerah Kabupaten Pasaman, Desember 2019.....	41
	<i>Number of Civil Servants by Subdistrict and Sex in Local Government of Pasaman Regency, December 2019.....</i>	41
2.3.7	Jumlah Non Pegawai Negeri Sipil/Pegawai Honorer Menurut Tingkat Pendidikan dan Jenis Kelamin di Pemerintah Daerah Kabupaten Pasaman, Desember 2018 dan Desember 2019	42
	<i>Number of Civil Servants/Honorary Employees by Educational Level and Sex in Local Government of Pasaman Regency, December 2018 and December 2019.....</i>	42
2.3.8	Jumlah Non Pegawai Negeri Sipil/Pegawai Honorer Menurut Eselon dan Jenis Kelamin di Pemerintah Daerah Kabupaten Pasaman, Desember 2018 dan Desember 2019	44
	<i>Number of Civil Servants/Honorary Employees by Echelon and Sex in Local Government of Pasaman Regency, December 2018 and December 2019.....</i>	44
2.3.9	Jumlah Pensiunan Pegawai Negeri Sipil Menurut Tingkat Pendidikan dan Jenis Kelamin di Pemerintah Daerah Kabupaten Pasaman, Desember 2018 dan Desember 2019	46
	<i>Number of Retired Civil Servants by Educational Level and Sex in Local Government of Pasaman Regency, December 2018 and December 2019</i>	46
2.3.10	Jumlah Pensiunan Pegawai Negeri Sipil Menurut Tingkat Kepangkatan dan Jenis Kelamin di Pemerintah Daerah Kabupaten Pasaman, Desember 2018 dan Desember 2019.....	48
	<i>Number of Retired Civil Servants by Hierarchy and Sex in Local Government of Pasaman Regency, December 2018 and December 2019</i>	48
2.3.11	Jumlah Pegawai Negeri Sipil Menurut Unit Kerja, Tingkat Kepangkatan, dan Jenis Kelamin di Luar Pemerintah Daerah di Kabupaten Pasaman, Desember 2019	49
	<i>Number of Civil Servants by Institution, Hierarchy, and Sex Out of Local Government in Pasaman Regency, December 2019....</i>	49

2.3.12	Jumlah Pegawai Negeri Sipil Menurut Unit Kerja, Tingkat Pendidikan, dan Jenis Kelamin di Luar Pemerintah Daerah di Kabupaten Pasaman, Desember 2019.....	51
	<i>Number of Civil Servants by Institution, Educational Level, and Sex Out of Local Government in Pasaman Regency, December 2019....</i>	51
2.3.13	Jumlah Pegawai Negeri Sipil Menurut Unit Kerja, Eselon, dan Jenis Kelamin di Luar Pemerintah Daerah di Kabupaten Pasaman, Desember 2019.....	53
	<i>Number of Civil Servants by Institution, Echelon, and Sex Out of Local Government in Pasaman Regency, December 2019</i>	53
2.3.14	Jumlah Polisi di Kepolisian Kabupaten Pasaman Menurut Pangkat, Lokasi Penugasan, dan Jenis Kelamin, 2019.....	55
	<i>Number of Polices in Police Officer of Pasaman Regency by Hierarchy, Location of Duti, and Sex, 2019</i>	55
2.3.15	Jumlah TNI di Kodim 0305 Pasaman Menurut Pangkat, Lokasi Penugasan, dan Jenis Kelamin, 2019.....	58
	<i>Number of Armies in 0305th Military District of Pasaman by Hierarchy, Location of Duty, and Sex, 2019</i>	58
2.4	KEUANGAN PEMERINTAH	
	GOVERNMENT FINANCE	
2.4.1	Realisasi Pendapatan Pemerintah Kabupaten Pasaman Menurut Jenis Pendapatan (ribu rupiah), 2016–2019	59
	<i>Actual Pasaman Regency Government Revenues by Kind of Revenues (thousand rupiahs), 2016–2019</i>	59
2.4.2	Realisasi Belanja Pemerintah Kabupaten Pasaman Menurut Jenis Belanja (ribu rupiah), 2016–2019	61
	<i>Actual Pasaman Regency Government Expenditures by Kind of Expenditures (thousand rupiahs), 2016–2019.....</i>	61
2.4.3	Ketetapan dan Realisasi Penerimaan Pajak Bumi dan Bangunan Perdesaan dan Perkotaan (PBB-P2) Menurut Kecamatan di Kabupaten Pasaman, 2019.....	63
	<i>Provision and Actual Pasaman Regency Land Value Tax of Urban Rural by Subdistrict in Pasaman Regency, 2019</i>	63

2.5 PEMILIHAN UMUM

GENERAL ELECTION

2.5.1	Perolehan Suara Sah dalam Pemilu Legislatif Dewan Perwakilan Rakyat (DPR), Dewan Perwakilan Rakyat Daerah (DPRD) Provinsi Sumatera Barat, dan Dewan Perwakilan Rakyat Daerah (DPRD) Kabupaten Pasaman Menurut Partai Politik di Kabupaten Pasaman, 2019	64
	<i>Number of Valid Votes in the Election of The House of Representative, The Regional House of Representative of Sumatera Barat Province, and The Regional House of Representative of Pasaman Regency by Political Parties in Pasaman Regency, 2019</i>	64
2.5.2	Jumlah Tempat Pemungutan Suara (TPS) dan Jumlah yang Terdaftar dalam Pemilihan Umum Serentak Menurut Kecamatan dan Jenis Kelamin di Kabupaten Pasaman, 2019	65
	<i>Number of Polling Places and Registered Voters in Simultaneously Election by Subdistrict and Sex in Pasaman Regency, 2019</i>	65

3. PENDUDUK DAN KETENAGAKERJAAN

POPULATION AND EMPLOYMENT

3.1 PENDUDUK

POPULATION

3.1.1	Penduduk, Laju Pertumbuhan Penduduk, Distribusi Persentase Penduduk, Kepadatan Penduduk, Rasio Jenis Kelamin Penduduk Menurut Kecamatan di Kabupaten Pasaman, 2010 dan 2019	78
	<i>Population, Population Growth Rate, Percentage Distribution of Population, Population Density, and Population Sex Ratio by Subdistrict in Pasaman Regency, 2010 and 2019</i>	78
3.1.2	Luas Daerah, Jumlah Nagari, dan Penduduk Menurut Kecamatan di Kabupaten Pasaman, 2019	83
	<i>Area, Number of Nagari, and Population by Subdistrict in Pasaman Regency, 2019</i>	83
3.1.3	Penduduk dan Kepadatan Penduduk Menurut Kecamatan	84
	<i>Population and Density by Subdistrict in Pasaman Regency, 2019</i>	84

3.1.4	Penduduk Menurut Jenis Kelamin dan Rasio Jenis Kelamin Menurut Kecamatan di Kabupaten Pasaman, 2019	85
	<i>Population by Gender and Sex Ratio by Subdistrict in Pasaman Regency, 2019.....</i>	85
3.1.5	Penduduk Menurut Jenis Kelamin dan Kelompok Umur di Kabupaten Pasaman, 2019.....	86
	<i>Population by Sex and Age Group in Pasaman Regency, 2019.....</i>	86
3.1.6	Penduduk Menurut Jenis Kelamin dan Kelompok Umur di Kecamatan Tigo Nagari, 2019	87
	<i>Population by Sex and Age Group in Tigo Nagari Subdistrict, 2019.....</i>	87
3.1.7	Penduduk Menurut Jenis Kelamin dan Kelompok Umur di Kecamatan Bonjol, 2019	88
	<i>Population by Sex and Age Group in Bonjol Subdistrict, 2019.....</i>	88
3.1.8	Penduduk Menurut Jenis Kelamin dan Kelompok Umur di Kecamatan Simpang Alahan Mati, 2019	89
	<i>Population by Sex and Age Group in Simpang Alahan Mati Subdistrict, 2019.....</i>	89
3.1.9	Penduduk Menurut Jenis Kelamin dan Kelompok Umur di Kecamatan Lubuk Sikaping, 2019	90
	<i>Population by Sex and Age Group in Lubuk Sikaping Subdistrict, 2019.....</i>	90
3.1.10	Penduduk Menurut Jenis Kelamin dan Kelompok Umur di Kecamatan Dua Koto, 2019.....	91
	<i>Population by Sex and Age Group in Dua Koto Subdistrict, 2019.....</i>	91
3.1.11	Penduduk Menurut Jenis Kelamin dan Kelompok Umur di Kecamatan Panti, 2019	92
	<i>Population by Sex and Age Group in Panti Subdistrict, 2019.....</i>	92
3.1.12	Penduduk Menurut Jenis Kelamin dan Kelompok Umur di Kecamatan Padang Gelugur, 2019.....	93
	<i>Population by Sex and Age Group in Padang Gelugur Subdistrict, 2019.....</i>	93
3.1.13	Penduduk Menurut Jenis Kelamin dan Kelompok Umur di Kecamatan Rao, 2019.....	94
	<i>Population by Sex and Age Group in Rao Subdistrict, 2019.....</i>	94

	Halaman Page
3.1.14 Penduduk Menurut Jenis Kelamin dan Kelompok Umur di Kecamatan Rao Utara, 2019.....	95
<i>Population by Sex and Age Group in Rao Utara Subdistrict, 2019</i>	<i>95</i>
3.1.15 Penduduk Menurut Jenis Kelamin dan Kelompok Umur di Kecamatan Rao Selatan, 2019.....	96
<i>Population by Sex and Age Group in Rao Selatan Subdistrict, 2019.....</i>	<i>96</i>
3.1.16 Penduduk Menurut Jenis Kelamin dan Kelompok Umur di Kecamatan Mapat Tunggul, 2019.....	97
<i>Population by Sex and Age Group in Mapat Tunggul Subdistrict, 2019.....</i>	<i>97</i>
3.1.17 Penduduk Menurut Jenis Kelamin dan Kelompok Umur di Kecamatan Mapat Tunggul Selatan, 2019.....	98
<i>Population by Sex and Age Group in Mapat Tunggul Selatan Subdistrict, 2019</i>	<i>98</i>
3.1.18 Penduduk Laki-Laki Menurut Kelompok Usia 5 Tahun ke Bawah dan Kecamatan di Kabupaten Pasaman, 2019	99
<i>Male Population by Group of Under 5 Years Age and Subdistrict in Pasaman Regency, 2019</i>	<i>99</i>
3.1.19 Penduduk Perempuan Menurut Kelompok Usia 5 Tahun ke Bawah dan Kecamatan di Kabupaten Pasaman, 2019	100
<i>Female Population by Group of Under 5 Years Age and Subdistrict in Pasaman Regency, 2019.....</i>	<i>100</i>
3.1.20 Penduduk Menurut Kelompok Usia 5 Tahun ke Bawah dan Kecamatan di Kabupaten Pasaman, 2019	101
<i>Population by Group of Under 5 Years Age and Subdistrict in Pasaman Regency, 2019.....</i>	<i>101</i>
3.1.21 Penduduk Laki-Laki Menurut Kelompok Usia Sekolah dan Kecamatan di Kabupaten Pasaman, 2019.....	102
<i>Male Population by Group of School and Subdistrict in Pasaman Regency, 2019.....</i>	<i>102</i>
3.1.22 Penduduk Perempuan Menurut Kelompok Usia Sekolah dan Kecamatan di Kabupaten Pasaman, 2019	103
<i>Female Population by Group of School and Subdistrict in Pasaman Regency, 2019.....</i>	<i>103</i>

	Halaman Page
3.1.23 Penduduk Menurut Kelompok Usia Sekolah dan Kecamatan di Kabupaten Pasaman, 2019.....	104
<i>Population by Group of School and Subdistrict in Pasaman Regency, 2019.....</i>	<i>104</i>
3.2 KETENAGAKERJAAN	
EMPLOYMENT	
3.2.1 Jumlah Penduduk Berumur 15 Tahun ke Atas Menurut Jenis Kegiatan Selama Seminggu yang Lalu dan Jenis Kelamin di Kabupaten Pasaman, 2019.....	105
<i>Population Aged 15 Years and Over by Type of Activity During The Previous Week and Sex in Pasaman Regency, 2019</i>	<i>105</i>
3.2.2 Penduduk Berumur 15 Tahun ke Atas Menurut Lapangan Usaha dan Jenis Kelamin di Kabupaten Pasaman, 2019	106
<i>Population 15 Years of Age and Over by Industry and Sex in Pasaman Regency, 2019</i>	<i>106</i>
3.2.3 Penduduk Berumur 15 Tahun ke Atas yang Bekerja Selama Seminggu yang Lalu Menurut Status Pekerjaan Utama dan Jenis Kelamin di Kabupaten Pasaman, 2019	107
<i>Population 15 Years of Age and Over who Worked During The Previous Week by Main Employment Status and Sex in Pasaman Regency, 2019.....</i>	<i>107</i>
4. SOSIAL DAN KESEJAHTERAAN RAKYAT	
SOCIAL AND WELFARE	
4.1 PENDIDIKAN	
EDUCATION	
4.1.1 Jumlah Sekolah, Guru, dan Murid Taman Kanak-Kanak (TK) di Bawah Kementerian Pendidikan dan Kebudayaan Menurut Kecamatan di Kabupaten Pasaman, 2018/2019 dan 2019/2020	128
<i>Number of Schools, Teachers, and Pupils in Kindergarten Under The Ministry of Education and Culture by Subdistrict in Pasaman Regency, 2019/2020.....</i>	<i>128</i>

4.1.2	Jumlah Sekolah, Guru, dan Murid Raudatul Athfal (RA) di Bawah Kementerian Agama Menurut Kecamatan di Kabupaten Pasaman, 2018/2019 dan 2019/2020	131
	<i>Number of Schools, Teachers, and Pupils in Raudatul Athfal (RA) Under The Ministry of Religious Affairs by Subdistrict in Pasaman Regency, 2018/2019 and 2019/2020</i>	131
4.1.3	Jumlah Sekolah, Guru, dan Murid Sekolah Dasar (SD) di Bawah Kementerian Pendidikan dan Kebudayaan Menurut Kecamatan di Kabupaten Pasaman, 2018/2019 dan 2019/2020	132
	<i>Number of Schools, Teachers, and Pupils in Primary Schools Under The Ministry of Education and Culture by Subdistrict in Pasaman Regency, 2018/2019 and 2019/2020.....</i>	132
4.1.4	Jumlah Sekolah, Guru, dan Murid Madrasah Ibtidaiyah (MI) di Bawah Kementerian Agama Menurut Kecamatan Menurut Kecamatan di Kabupaten Pasaman, 2018/2019 dan 2019/2020	135
	<i>Number of Schools, Teachers, and Pupils in Madrasah Ibtidaiyah (MI) Under The Ministry of Religious Affairs by Subdistrict in Pasaman Regency, 2018/2019 and 2019/2020</i>	135
4.1.5	Jumlah Sekolah, Guru, dan Murid Sekolah Menengah Pertama (SMP) di Bawah Kementerian Pendidikan dan Kebudayaan Menurut Kecamatan di Kabupaten Pasaman, 2018/2019 dan 2019/2020.....	136
	<i>Number of Schools, Teachers, and Pupils in Junior High Schools Under The Ministry of Education and Culture by Subdistrict in Pasaman Regency, 2018/2019 and 2019/2020</i>	136
4.1.6	Jumlah Sekolah, Guru, dan Murid Madrasah Tsanawiyah (MTs) di Bawah Kementerian Agama Menurut Kecamatan di Kabupaten Pasaman, 2018/2019 dan 2019/2020	139
	<i>Number of Schools, Teachers, and Pupils in Madrasah Tsanawiyah (MTs) Under The Ministry of Religious Affairs by Subdistrict in Pasaman Regency, 2018/2019 and 2019/2020.....</i>	139

4.1.7	Jumlah Sekolah, Guru, dan Murid Sekolah Menengah Atas (SMA) ¹ di Bawah Kementerian Pendidikan dan Kebudayaan Menurut Kecamatan di Kabupaten Pasaman, 2018/2019 dan 2019/2020	140
	<i>Number of Schools¹, Teachers, and Pupils in Senior High Schools Under The Ministry of Education and Culture by Subdistrict in Pasaman Regency, 2018/2019 and 2019/2020</i>	140
4.1.8	Jumlah Sekolah, Guru, dan Murid Sekolah Menengah Kejuruan (SMK) di Bawah Kementerian Pendidikan dan Kebudayaan Menurut Kecamatan di Kabupaten Pasaman, 2018/2019 dan 2019/2020.....	143
	<i>Number of Schools, Teachers, and Pupils in Vocational High Schools Under The Ministry of Education and Culture by Subdistrict in Pasaman Regency, 2018/2019 dan 2019/2020.....</i>	143
4.1.9	Jumlah Sekolah, Guru, dan Murid Madrasah Aliyah (MA) di Bawah Kementerian Agama Menurut Kecamatan di Kabupaten Pasaman, 2018/2019 dan 2019/2020	144
	<i>Number of Schools, Teachers, and Pupils in Madrasah Aliyah (MA) Under the Ministry of Religious Affairs by Subdistrict in Pasaman Regency, 2018/2019 and 2019/2020.....</i>	144
4.1.10	Perguruan Tinggi/Sekolah Tinggi, Mahasiswa, dan Tenaga Pendidik Menurut Jenis Kelamin di Kabupaten Pasaman, 2019	147
	<i>Universities/Colleges, Students, and Lectures by Sex in Pasaman Regency, 2019</i>	147
4.1.11	Jumlah Desa ¹ /Kelurahan yang Memiliki Fasilitas Sekolah Menurut Kecamatan dan Tingkat Pendidikan di Kabupaten Pasaman, 2014–2019	148
	<i>Number of Villages¹/Kelurahan Having Educational Facilities by Subdistrict and Educational Level in Pasaman Regency, 2014-2019</i>	148
4.1.12	Angka Partisipasi Murni (APM) dan Angka Partisipasi Kasar (APK) Menurut Jenjang Pendidikan di Kabupaten Pasaman, 2018 dan 2019.....	153
	<i>Net Participation Rates and Gross Participation Rates by Educational Level in Pasaman Regency, 2018 and 2019.....</i>	153

4.1.13	Persentase Penduduk Berumur 15 Tahun ke Atas yang Melek Huruf Menurut Kelompok Umur di Kabupaten Pasaman, 2018 dan 2019.....	154
	<i>Percentage of Literate People Aged 15 Years and Over by Age Group in Pasaman Regency, 2018 and 2019.....</i>	154
4.2	KESEHATAN	
	HEALTH	
4.2.1	Jumlah Desa ¹ /Kelurahan Yang Memiliki Sarana Kesehatan Menurut Kecamatan di Kabupaten Pasaman, 2014-2019.....	155
	<i>Number of Villages¹/Kelurahan Having Health Facilities by Subdistrict in Pasaman Regency, 2014-2019.....</i>	155
4.2.2	Persentase Penduduk yang Mempunyai Keluhan Kesehatan Selama Sebulan Terakhir Menurut Kecamatan di Kabupaten Pasaman, 2014-2019.....	161
	<i>Percentage of People Who Had Health Complaint During a Month Prior to The Survey by Subdistrict in Pasaman Regency, 2014-2019.....</i>	161
4.2.3	Jumlah Tenaga Kesehatan Menurut Kecamatan di Kabupaten Pasaman, 2019.....	162
	<i>Number of Medical Personnels by Subdistrict in Pasaman Regency, 2019.....</i>	162
4.2.4	Jumlah Rumah Sakit Umum, Rumah Sakit Khusus, Rumah Sakit/Rumah Bersalin, Puskesmas, Klinik/Balai Kesehatan, Posyandu, dan Polindes Menurut Kecamatan di Kabupaten Pasaman, 2018 dan 2019.....	163
	<i>Number of General Hospital, Special Hospital, Maternity Hospital and Public Health Center, Medical Clinic, Integrated Service Post, Village maternity Cottage by Subdistrict in Pasaman Regency, 2018 and 2019.....</i>	163
4.2.5	Jumlah Dokter, Perawat, dan Bidan Menurut Kecamatan di Kabupaten Pasaman, 2019.....	166
	<i>Number of Doctor, Nurse, and Midwife by Subdistrict in Pasaman Regency, 2019.....</i>	166
4.2.6	Jumlah Pasien Menurut Jenis Penyakit Utama di Kabupaten Pasaman, 2019.....	167
	<i>Number of Patient by Main Disease in Pasaman Regency, 2019.....</i>	167

	Halaman Page	
4.2.7	Jumlah Pasien Rawat Jalan di Rumah Sakit Umum Daerah (RSUD) Lubuk Sikaping Menurut Periode Bulan, 2019.....	168
	<i>Number of Patient in Regional Public Hospital of Lubuk Sikaping by Month, 2019.....</i>	168
4.2.8	Jumlah Pasien yang Dirawat di Rumah Sakit Umum Daerah (RSUD) Lubuk Sikaping, 2019.....	170
	<i>Number of Patient Who Treated in Regional Public Hospital of Lubuk Sikaping, 2019.....</i>	170
4.2.9	Jumlah Fasilitas di Rumah Sakit Umum Daerah (RSUD) Lubuk Sikaping, 2015-2019	171
	<i>Number of Facility in Regional Public Hospital of Lubuk Sikaping, 2015-2019</i>	171
4.2.10	Jumlah Bersalin dan Keguguran di Rumah Sakit Umum Daerah (RSUD) Lubuk Sikaping Menurut Periode Bulan, 2019	173
	<i>Number of Maternity and Abortion in Regional Public Hospital of Lubuk Sikaping by Month, 2019.....</i>	173
4.2.11	Jumlah Lahir Hidup dan Lahir Mati di Rumah Sakit Umum Daerah (RSUD) Lubuk Sikaping Menurut Periode Bulan dan Jenis Kelamin.....	174
	<i>Number of Live Birth and Stillbirth in Regional Public Hospital of Lubuk Sikaping by Month and Sex.....</i>	174
4.2.12	Jumlah Akseptor Baru dan Target Menurut Kecamatan di Kabupaten Pasaman, 2019.....	175
	<i>Number of New Acceptor and Target by Subdistrict in Pasaman Regency, 2019.....</i>	175
4.2.13	Jumlah Pasangan Usia Subur dan Peserta Keluarga Berencana (KB) Aktif Menurut Kecamatan di Kabupaten Pasaman, 2019	177
	<i>Number of Fertile Couple Age and Active Acceptor of Family Planning by Subdistrict in Pasaman Regency, 2019</i>	177
4.3	AGAMA DAN SOSIAL LAINNYA	
	RELIGION AND OTHER SOCIAL AFFAIRS	
4.3.1	Jumlah Tempat Peribadatan Menurut Kecamatan di Kabupaten Pasaman, 2019.....	179
	<i>Number of Places of Worship by Subdistrict and Religion in Pasaman Regency, 2019</i>	179

	Halaman Page
4.3.2	Jumlah Desa ¹ /Kelurahan yang Mengalami Bencana Alam ² Menurut Kecamatan di Kabupaten Pasaman, 2014-2019 180 <i>Number of Villages¹/Kelurahan that Had Natural Disaster² by Subdistrict in Pasaman Regency, 2014-2019..... 180</i>
4.3.3	Jumlah Nikah Menurut Kecamatan di Kabupaten Pasaman, 2019 183 <i>Number of Marriages by Subdistrict in Pasaman Regency, 2019 183</i>
4.3.4	Jumlah Jemaah Haji Menurut Kecamatan di Kabupaten Pasaman, 2019..... 184 <i>Number of Pilgrims by Subdistrict in Pasaman Regency, 2019 184</i>
4.3.5	Jumlah Jemaah Haji Menurut Lapangan Pekerjaan dan Kecamatan di Kabupaten Pasaman, 2019..... 185 <i>Number of Pilgrims by Main Industry and Subdistrict in Pasaman Regency, 2019 185</i>
4.3.6	Jumlah Jemaah Haji Menurut Tingkat Pendidikan dan Kecamatan di Kabupaten Pasaman, 2019..... 187 <i>Number of Pilgrims by Education Level and Subdistrict in Pasaman Regency, 2019 187</i>
4.3.7	Jumlah Ternak Qurban, Peserta, dan Penerima Qurban Menurut Kecamatan di Kabupaten Pasaman, 2019 189 <i>Number of Cattle Slaughtered, Receiver, and Sacrifice Islamic Festival in Pasaman Regency, 2019 189</i>
4.3.8	Perkembangan Nilai Zakat Menurut Kecamatan di Kabupaten Pasaman, 2019..... 190 <i>Trend Value of Islamic Alm by Subdistrict in Pasaman Regency, 2019... 190</i>
4.3.9	Jumlah Perkara yang Diterima dan Diputuskan oleh Pengadilan Agama Lubuk Sikaping di Kabupaten Pasaman, 2019.... 191 <i>Number of Cases which Accepted and Decided by Court of Religous Justce Office of Lubuk Sikaping in Pasaman Regency, 2019.... 191</i>
4.3.10	Jumlah Panti Asuhan, Kapasitas, Penghuni, dan Sumber Dana Menurut Kecamatan di Kabupaten Pasaman, 2019 192 <i>Number of Orphanages, Capacities, Occupants, and Source of Funds by Subdistrict in Pasaman Regency, 2019..... 192</i>

4.3.11	Jumlah Karang Taruna, Organisasi Sosial, dan Pekerja Sosial Masyarakat Menurut Kecamatan di Kabupaten Pasaman, 2019.....	193
	<i>Number of Youth Organizations, Social Organizations, and Social Workers by Subdistrict in Pasaman Regency, 2019.....</i>	<i>193</i>
4.3.12	Pencari Kerja Terdaftar, Lowongan Kerja Terdaftar, dan Penempatan/Pemenuhan Tenaga Kerja Menurut Kecamatan dan Jenis Kelamin di Kabupaten Pasaman, 2019	194
	<i>Number of Registered Job Applicants, Registered Job Vacancies, and Placement of Workers by Subdistrict and Sex in Pasaman Regency, 2019.....</i>	<i>194</i>
4.3.13	Jumlah Penerbitan Kutipan Akta Kelahiran Menurut Kecamatan di Kabupaten Pasaman, 2019.....	195
	<i>Number of Citation of Birth Certificate by Subdistrict in Pasaman Regency, 2019.....</i>	<i>195</i>
4.3.14	Jumlah Siswa yang telah Dilatih dan Mendapatkan Sertifikat dari Balai Latihan Kerja Lubuk Sikaping Menurut Kejuruan di Kabupaten Pasaman, 2019.....	196
	<i>Number of Students Trained and Got Certificate from Training Center of Lubuk Sikaping by Skill in Pasaman Regency, 2019.....</i>	<i>196</i>
4.3.15	Jumlah Tempat Pembuangan Sampah Menurut Kecamatan di Kabupaten Pasaman, 2019.....	198
	<i>Number of Garbage Disposal Location by Subdistrict in Pasaman Regency, 2019.....</i>	<i>198</i>
4.3.16	Jumlah Armada dan Tenaga Kebersihan Menurut Jenis Armada dan Kecamatan di Kabupaten Pasaman, 2019	199
	<i>Number of Fleet and Cleaning Staff by Kind of Fleet and Subdistrict in Pasaman Regency, 2019.....</i>	<i>199</i>
4.4	KRIMINALITAS	
	CRIME	
4.4.1	Jumlah Perkara dan Terdakwa Perkara Pidana	
	yang Diterima/Diselesaikan oleh Pengadilan Negeri Lubuk Sikaping, 2019.....	200
	<i>Number of Criminal Cases and Defendants which Accepted/Resolved by Court of Justice Office of Lubuk Sikaping, 2019.....</i>	<i>200</i>

	Halaman Page
4.4.2	Jumlah Tahanan Menurut Periode Bulan di Kejaksaan Negeri Pasaman, 2019 202 <i>Number of Prisoners by Month in State Public Prosecutor of Pasaman, 2019..... 202</i>
4.5	KEMISKINAN DAN PEMBANGUNAN MANUSIA POVERTY AND HUMAN DEVELOPMENT
4.5.1	Garis Kemiskinan, Jumlah, dan Persentase Penduduk Miskin Kabupaten Pasaman, 2012-2019 203 <i>Poverty Line, Number, and Percentage of Poor People of Pasaman Regency, 2012-2019 203</i>
4.5.2	Indeks Kedalaman Kemiskinan dan Indeks Keparahan Kemiskinan Kabupaten Pasaman, 2012-2019 204 <i>Poverty Gap Index and Poverty Severity Index of Pasaman Regency, 2012-2019 204</i>
4.6	PEMBANGUNAN MANUSIA HUMAN DEVELOPMENT
4.6.1	Indeks Pembangunan Manusia Kabupaten Pasaman, 2014-2019 205 <i>Human Development Index of Pasaman Regency, 2014-2019 205</i>
5.	PERTANIAN, KEHUTANAN, PETERNAKAN, DAN PERIKANAN AGRICULTURE, FORESTRY, LIVESTOCK, AND FISHERY
5.1	TANAMAN PANGAN FOOD CROPS
5.1.1	Luas Panen, Produktivitas, dan Produksi Padi Menurut Kecamatan ¹ di Kabupaten Pasaman, 2019 218 <i>Harvested Area, Production, and Productivity of Paddy by Subdi strict¹ in Pasaman Regency, 2019 218</i>
5.1.2	Produksi Padi Setara Beras Menurut Kecamatan ¹ di Kabupaten Pasaman, 2019 219 <i>Rice Equivalent Production by Subdistrict¹ in Pasaman Regency, 2019. 219</i>
5.1.3	Luas Tanam, Luas Panen, Produksi Palawija Menurut Kecamatan di Kabupaten Pasaman, 2019 220 <i>Planted Area, Harvested Area, Production of Secondary Food by Subdistrict in Pasaman Regency, 2019 220</i>

	Halaman Page
5.1.4	Luas Tanam, Luas Panen, dan Produksi Tanaman Pangan di Kabupaten Pasaman, 2018 dan 2019..... 223 <i>Planted Area, Harvested Area, and Production of Food Crop in Pasaman Regency, 2018 and 2019..... 223</i>
5.1.5	Jumlah Peralatan Pemberantas Hama Penyakit Menurut Kecamatan di Kabupaten Pasaman, 2019..... 224 <i>Number of Pest Control Equipments by Subdistrict in Pasaman Regency, 2019..... 224</i>
5.1.6	Jumlah Penggilingan Padi Menurut Kecamatan di Kabupaten Pasaman, 2019..... 225 <i>Number of Rice Millings by Subdistrict in Pasaman Regency, 2019..... 225</i>
5.1.7	Jumlah Traktor Menurut Kecamatan di Kabupaten Pasaman, 2019.. 226 <i>Number of Tractors by Subdistrict in Pasaman Regency, 2019..... 226</i>
5.2	HORTIKULTURA
	HORTICULTURE
5.2.1	Luas Panen Tanaman Sayuran Menurut Kecamatan dan Jenis Tanaman di Kabupaten Pasaman (ha), 2018 dan 2019..... 227 <i>Harvested Area of Vegetables by Subdistrict and Kind of Plant in Pasaman Regency (ha), 2018 and 2019..... 227</i>
5.2.2	Produksi Tanaman Sayuran Menurut Kecamatan dan Jenis Tanaman di Kabupaten Pasaman (kwintal), 2018 dan 2019 230 <i>Production of Vegetables by Subdistrict and Kind of Plant in Pasaman Regency (quintal), 2018 dan 2019..... 230</i>
5.2.3	Luas Panen Tanaman Sayuran dan Buah–Buahan Semusim Menurut Jenis Tanaman di Kabupaten Pasaman (ha), 2016–2019..... 233 <i>Harvested Area of Seasonal Vegetables and Fruits by Kind of Plant in Pasaman Regency (ha), 2016–2019..... 233</i>
5.2.4	Produksi Tanaman Sayuran dan Buah–Buahan Semusim Menurut Jenis Tanaman di Kabupaten Pasaman (kwintal), 2016–2019 234 <i>Production of Seasonal Vegetables and Fruits by Kind of Plant in Pasaman Regency (quintal), 2016–2019..... 234</i>
5.2.5	Luas Panen Tanaman Biofarmaka Menurut Kecamatan dan Jenis Tanaman di Kabupaten Pasaman (m ²), 2018 dan 2019..... 235 <i>Harvested Area of Medicinal Plants by Subdistrict and Kind of Plant in Pasaman Regency (m²), 2018 and 2019..... 235</i>

	Halaman Page
5.2.6	Produksi Tanaman Biofarmaka Menurut Kecamatan dan Jenis Tanaman di Kabupaten Pasaman (kg), 2018 dan 2019..... 237 <i>Production of Medicinal Plants by Pasaman Subdistrict and Kind of Plant in Pasaman Regency (kg), 2018 and 2019..... 237</i>
5.2.7	Luas Panen Tanaman Biofarmaka Menurut Jenis Tanaman di Kabupaten Pasaman (m ²), 2016–2019..... 239 <i>Harvested Area of Medicinal Plants by Kind of Plant in Pasaman Regency (m²), 2016–2019..... 239</i>
5.2.8	Produksi Tanaman Biofarmaka Menurut Jenis Tanaman (kg) di Kabupaten Pasaman, 2016–2019..... 240 <i>Production of Medicinal Plants by Kind of Plant (kg) in Pasaman Regency, 2016–2019..... 240</i>
5.2.9	Luas Panen Tanaman Hias Menurut Kecamatan dan Jenis Tanaman di Kabupaten Pasaman (m ²), 2018 and 2019..... 241 <i>Harvested Area of Ornamental Plants by Subdistrict and Kind of Plant in Pasaman Regency (m²), 2018 and 2019..... 241</i>
5.2.10	Produksi Tanaman Hias Menurut Kecamatan dan Jenis Tanaman di Kabupaten Pasaman (tangkai), 2018 dan 2019..... 243 <i>Production of Ornamental Plants by Subdistrict and Kind of Plant in Pasaman Regency (stalks), 2018 and 2019..... 243</i>
5.2.11	Luas Panen Tanaman Hias Menurut Jenis Tanaman di Kabupaten Pasaman (m ²), 2016–2019..... 245 <i>Harvested Area of Ornamental Plants by Kind of Plant in Pasaman Regency (m²), 2016–2019..... 245</i>
5.2.12	Produksi Tanaman Hias Menurut Jenis Tanaman di Kabupaten Pasaman (tangkai), 2016–2019..... 246 <i>Production of Ornamental Plants by Kind of Plant in Pasaman Regency (stalks), 2016–2019..... 246</i>
5.2.13	Produksi Buah-buahan Menurut Kecamatan dan Jenis Tanaman di Kabupaten Pasaman (kwintal), 2018 and 2019..... 247 <i>Production of Fruits by Subdistrict and Kind of Plant in Pasaman Regency (quintal), 2018 and 2019..... 247</i>
5.2.14	Produksi Buah–Buahan dan Sayuran Tahunan Menurut Jenis Tanaman di Kabupaten Pasaman (kuintal), 2016–2019..... 250 <i>Production of Annual Fruits and Vegetables by Kind of Plant in Pasaman Regency (quintal), 2016–2019..... 250</i>

5.3 PERKEBUNAN

ESTATE CROPS

5.3.1	Luas Areal Tanaman Perkebunan Menurut Kecamatan dan Jenis Tanaman di Kabupaten Pasaman (ha), 2018 dan 2019.....	251
	<i>Planted Area of Estate Crops by Subdistrict and Type of Crop in Pasaman Regency (ha), 2018 dan 2019</i>	251
5.3.2	Produksi Perkebunan Menurut Kecamatan dan Jenis Tanaman di Kabupaten Pasaman (ton), 2018 dan 2019.....	255
	<i>Production of Estate by Subdistrict and Type of Crop in Pasaman Regency (ton), 2018 and 2019</i>	255
5.3.3	Luas Panen dan Produksi Tanaman Perkebunan Menurut Jenis Tanaman di Kabupaten Pasaman, 2018 dan 2019.....	259
	<i>Harvested Area and Production of Estate by Type of Crop in Pasaman Regency, 2018 and 2019</i>	259
5.3.4	Luas Tanaman Karet yang Diserang Hama Menurut Kecamatan di Kabupaten Pasaman (ha), 2019.....	261
	<i>Rubber Plant Area which Attacked by Pest by Subdistrict in Pasaman Regency (ha), 2019.....</i>	261
5.3.5	Luas Tanaman Sawit dan Kakao yang Diserang Penyakit Menurut Kecamatan di Kabupaten Pasaman (ha), 2019.....	262
	<i>Palm and Cacao Plant Area which Attacked by Disease by Subdistrict in Pasaman Regency (ha), 2019</i>	262

5.4 KEHUTANAN

FORESTRY

5.4.1	Luas Areal Hutan Menurut Jenis Peruntukan di Kabupaten Pasaman (ha), 2015-2019	263
	<i>Area of Forestry by Kind of Functions in Pasaman Regency (ha), 2015-2019.....</i>	263

5.5 PETERNAKAN

LIVESTOCK

5.5.1	Populasi Ternak, Jumlah Pemotongan, dan Harga Daging Menurut Jenis Ternak di Kabupaten Pasaman, 2019.....	264
	<i>Livestock Population, Registered Slaughtering, and Meat Prices by Kind of Livestock in Pasaman Regency, 2019</i>	264

	Halaman Page
5.5.2	Populasi Unggas, Jumlah Pemotongan, dan Harga Daging Menurut Jenis Unggas di Kabupaten Pasaman, 2019..... 265 <i>Livestock Population, Registered Slaughtering, and Meat Prices by Kind of Poultry in Pasaman Regency, 2019</i> 265
5.5.3	Populasi Unggas Menurut Jenis Unggas dan Kecamatan di Kabupaten Pasaman (ekor), 2019..... 266 <i>Poultry Population by Kind of Poultry and Subdistrict in Pasaman Regency (heads), 2019</i> 266
5.5.4	Produksi Telur Unggas Menurut Jenis Unggas dan Kecamatan di Kabupaten Pasaman (butir), 2019 267 <i>Production of Poultry Eggs by Kind of Poultry and Subdistrict in Pasaman Regency (pieces), 2019</i> 267
5.5.5	Jumlah Usaha Unggas Menurut Jenis Unggas dan Kecamatan di Kabupaten Pasaman (ekor), 2019 268 <i>Number of Poultry Businesses by Kind of Poultry and Subdistrict in Pasaman Regency (heads), 2019</i> 268
5.5.6	Jumlah Hewan Memperoleh Vaksin Rabies Menurut Kecamatan di Kabupaten Pasaman (ekor), 2016-2019..... 269 <i>Number of Animals Got Rabies Vaccine by Subdistrict in Pasaman Regency (heads), 2016-2019</i> 269
5.6	PERIKANAN
	FISHERY
5.6.1	Luas Area dan Produksi Benih Ikan Menurut Kecamatan di Kabupaten Pasaman, 2019..... 270 <i>Area and Production of Fish Seeds by Subdistrict in Pasaman Regency, 2019</i> 270
5.6.2	Luas Area Pemeliharaan Ikan Menurut Kecamatan di Kabupaten Pasaman (ha), 2019..... 271 <i>Area of Piscicultures by Subdistrict in Pasaman Regency (ha), 2019</i> 271
5.6.3	Jumlah Alat Penangkapan Ikan di Perairan Umum Menurut Kecamatan di Kabupaten Pasaman, 2019 272 <i>Number of Fishing Gears in Open Waters by Subdistrict in Pasaman Regency, 2019</i> 272

	Halaman Page
5.6.4	Produksi Ikan Budidaya Menurut Kecamatan di Kabupaten Pasaman (ton), 2019..... 274 <i>Production of Fish Farming by Subdistrict in Pasaman Regency (ton), 2019..... 274</i>
5.6.5	Produksi Ikan Tangkap di Perairan Umum Menurut Kecamatan di Kabupaten Pasaman (ton), 2019 275 <i>Production of Catch Fish in Open Waters by Subdistrict in Pasaman Regency (ton), 2019..... 275</i>
5.6.6	Nilai Produksi Ikan Budidaya Menurut Kecamatan di Kabupaten Pasaman (ribu rupiah), 2017-2019 276 <i>Production Value of Fish Farming by Subdistrict in Pasaman Regency (thousand rupiahs), 2017-2019 276</i>
5.6.7	Nilai Produksi Ikan Tangkap di Perairan Umum Menurut Kecamatan di Kabupaten Pasaman (ribu rupiah), 2017-2019..... 277 <i>Production Value of Catch Fish in Open Waters by Subdistrict in Pasaman Regency (thousand rupiahs), 2017-2019 277</i>
6.	INDUSTRI DAN ENERGI/INDUSTRY AND ENERGY
6.1	Jumlah Pelanggan Listrik dan Distribusi Listrik PT. PLN (Persero) pada Unit Layanan Pelanggan (ULP) Lubuk Sikaping Menurut Jenis Pelanggan di Kabupaten Pasaman, 2019..... 286 <i>Number of Electricity Customers and Distribution of PT. PLN (Persero) at Customer Service Unit of Lubuk Sikaping by Customer Type in Pasaman Regency, 2019 286</i>
6.2	Jumlah Pelanggan dan Air yang Disalurkan Menurut Kecamatan di Kabupaten Pasaman, 2019..... 287 <i>Number of Customers and Distributed Water by Subdistrict in Pasaman Regency, 2019 287</i>
6.3	Jumlah Pelanggan dan Pemakaian Air Minum Menurut Kelompok Pelanggan dan Lokasi Unit Layanan di Kabupaten Pasaman, 2019..... 288 <i>Number of Water Supply Customers and Water Usages by Customer Group and Service Unit Location in Pasaman Regency, 2019 288</i>

	Halaman Page
6.4	Jumlah Industri Logam, Mesin Elektronika, dan Aneka Industri Menurut Kode Industri di Kabupaten Pasaman, 2019..... 290 <i>Number of Metal Industries, Electronic Engines, and Various Industries by Industrial Code in Pasaman Regency, 2019</i> 290
6.4	Jumlah Industri Logam, Mesin Elektronika, dan Aneka Industri Menurut Kode Industri di Kabupaten Pasaman, 2019..... 290 <i>Number of Metal Industries, Electronic Engines, and Various Industries by Industrial Code in Pasaman Regency, 2019</i> 290
6.5	Jumlah Usaha Industri, Tenaga Kerja, dan Nilai Produksi Menurut Kecamatan di Kabupaten Pasaman, 2019 291 <i>Number of Industries, Workers, and Production Values by Industrial Code in Pasaman Regency, 2019</i> 291
7.	PARIWISATA/TOURISM
7.1	Jumlah Rumah Makan/Restoran Menurut Kecamatan di Kabupaten Pasaman, 2016–2019 300 <i>Number of Restaurants by Subdistrict in Pasaman Regency, 2016–2019</i> 300
7.2	Jumlah Industri Pariwisata Menurut Kecamatan di Kabupaten Pasaman, 2019..... 301 <i>Number of Tourism Industries by Subdistrict in Pasaman Regency, 2019</i> 301
7.3	Jumlah Akomodasi, Kamar, dan Tempat Tidur Menurut Kecamatan di Kabupaten Pasaman, 2019 302 <i>Number of Accomodations, Rooms, and Beds by Subdistrict in Pasaman Regency, 2019</i> 302
7.4	Jumlah Obyek Wisata Menurut Kecamatan di Kabupaten Pasaman, 2019..... 303 <i>Number of Tourism Objects by Subdistrict in Pasaman Regency, 2019</i> 303
7.5	Jumlah Wisatawan yang Berkunjung ke Kabupaten Pasaman Menurut Kecamatan, 2019..... 305 <i>Number of Tourism Who Visited Pasaman Regency by Subdistrict, 2019</i> 305

8.1 TRANSPORTASI

TRANSPORTATION

8.1.1	Panjang Jalan Menurut Tingkat Kewenangan Pemerintahan di Kabupaten Pasaman (km), 2017-2019	316
	<i>Length of Roads by Level of Government Authority in Pasaman Regency (km), 2017-2019.....</i>	<i>316</i>
8.1.2	Panjang Jalan Kabupaten Menurut Jenis Permukaan Jalan di Kabupaten Pasaman (km), 2017-2019.....	317
	<i>Length of Regency Roads by Type of Road Surface in Pasaman Regency (km), 2017-2019.....</i>	<i>317</i>
8.1.3	Panjang Jalan Kabupaten Menurut Kondisi Jalan di Kabupaten Pasaman (km), 2017-2019.....	318
	<i>Length of Regency Roads by Condition of Roads in Pasaman Regency (km), 2017-2019.....</i>	<i>318</i>
8.1.4	Panjang Jalan Kabupaten Menurut Kondisi Jalan dan Kecamatan di Kabupaten Pasaman (km), 2019	319
	<i>Length of Regency Roads by Condition of Roads and Subdistrict in Pasaman Regency (km), 2019</i>	<i>319</i>
8.1.5	Panjang Jembatan Menurut Tingkat Kewenangan Pemerintahan dan Kondisi Jembatan di Kabupaten Pasaman (m), 2017 dan 2018.....	320
	<i>Length of Bridges by Level of Government Authority and Condition of Bridges in Pasaman Regency (m), 2017 and 2018.....</i>	<i>320</i>
8.1.6	Jumlah Jembatan Menurut Tingkat Kewenangan Pemerintahan dan Kondisi Jembatan di Kabupaten Pasaman, 2017 dan 2018.....	321
	<i>Number of Bridges by Level of Government Authority in Pasaman Regency, 2017 and 2018.....</i>	<i>321</i>
8.1.7	Jumlah Kendaraan Bermotor Menurut Jenisnya di Kabupaten Pasaman, 2019.....	322
	<i>Number of Vehicles by Type in Pasaman Regency, 2019.....</i>	<i>322</i>
8.1.8	Jumlah Kendaraan Barang Menurut Jenisnya di Kabupaten Pasaman, 2017-2019	323
	<i>Number of Freight Vehicles by Type in Pasaman Regency, 2017-2019...</i>	<i>323</i>

	Halaman Page
8.1.9	Jarak Ibukota Kabupaten Pasaman ke Ibukota Provinsi Sumatera Barat (km), 2019..... 324 <i>Distance from the Capital City of Pasaman Regency to the Capital City of Sumatera Barat Province (km), 2019..... 324</i>
8.1.10	Jarak Ibukota Kabupaten ke Ibukota Kecamatan di Kabupaten Pasaman (km), 2019 325 <i>Distance from the Capital City of Regency to the Capital City of Subdistrict in Pasaman Regency (km), 2019..... 325</i>
8.2	KOMUNIKASI
	COMMUNICATION
8.2.1	Jumlah Kantor Pos Pembantu Menurut Kecamatan di Kabupaten Pasaman, 2016–2019..... 326 <i>Number of Post Offices Subsidiaries by Subdistrict in Pasaman Regency, 2016–2019..... 326</i>
8.2.2	Pengiriman Wesel Dalam Negeri Menurut Periode Bulan di Kabupaten Pasaman (ribu rupiah), 2019 327 <i>Delivery of Domestic Money Orders by Month in Pasaman Regency (thousand rupiahs), 2019..... 327</i>
8.2.3	Pengambilan Wesel Dalam Negeri Menurut Periode Bulan di Kabupaten Pasaman (ribu rupiah), 2019 328 <i>Withdrawal of Domestic Money Orders by Month in Pasaman Regency (thousand rupiahs), 2019..... 328</i>
8.2.4	Pengiriman Wesel Luar Negeri Menurut Periode Bulan di Kabupaten Pasaman (ribu rupiah), 2019 329 <i>Delivery of Foreign Money Orders by Month in Pasaman Regency (thousand rupiahs), 2019..... 329</i>
8.2.5	Pengambilan Wesel Luar Negeri Menurut Periode Bulan di Kabupaten Pasaman (ribu rupiah), 2019 330 <i>Withdrawal of Foreign Money Orders by Month in Pasaman Regency (thousand rupiahs), 2019..... 330</i>
8.2.6	Jumlah Surat Kabar Pusat/Daerah yang Beredar di Kabupaten Pasaman (eksemplar/tahun), 2017-2019..... 331 <i>Number of Newspapers which Circulated in Pasaman Regency (copies/year), 2019..... 331</i>

8.2.7	Jumlah Majalah/Tabloid Pusat/Tabloid Daerah yang Beredar di Kabupaten Pasaman (eksemplar/tahun), 2019.....	333
	<i>Number of Magazines/Tabloids which Circulated in Pasaman Regency (copies/year), 2019.....</i>	333
8.2.8	Jumlah Sambungan Telepon Menurut Lokasi dan Kapasitas di Kabupaten Pasaman, 2018.....	334
	<i>Number of Phone Connections by Location and Capacity in Pasaman Regency, 2018.....</i>	334
9.	PERBANKAN, KOPERASI, DAN HARGA-HARGA	
	<i>BANKING, COOPERATIVE, AND PRICES</i>	
9.1	Jumlah Koperasi Aktif Menurut Kecamatan di Kabupaten Pasaman, 2016-2019	340
	<i>Number of Active Cooperative by Subdistrict in Pasaman Regency, 2019.....</i>	340
9.2	Jumlah Koperasi dan Koperasi Unit Desa (KUD) Menurut Kecamatan di Kabupaten Pasaman, 2019	341
	<i>Number of Cooperatives and Village Unit Cooperatives by Subdistrict in Pasaman Regency, 2019.....</i>	341
9.3	Perkembangan Koperasi Menurut Jenis Koperasi di Kabupaten Pasaman, 2019.....	345
	<i>Trend of Cooperatives by Type of Cooperative in Pasaman Regency, 2019.....</i>	345
9.4	Jumlah Penabung dan Nilai Tabungan pada Bank Pemerintah Menurut Periode Bulan di Kabupaten Pasaman, 2019	347
	<i>Number of Savers and Value of Savings in Government Bank by Month in Pasaman Regency, 2019.....</i>	347
9.5	Jumlah Penabung dan Nilai Tabungan pada Bank Swasta Menurut Periode Bulan di Kabupaten Pasaman, 2019	348
	<i>Number of Savers and Value of Savings in Private Bank by Month in Pasaman Regency, 2019.....</i>	348
9.6	Perkembangan Posisi Kredit pada Bank Pemerintah Menurut Periode Bulan di Kabupaten Pasaman, 2019	349
	<i>Trend of Credit Positions in Government Bank by Month in Pasaman Regency, 2019.....</i>	349

	Halaman Page
9.7	Perkembangan Posisi Kredit pada Bank Swasta Menurut Periode Bulan di Kabupaten Pasaman, 2019..... 350 <i>Trend of Credit Positions in Private Bank by Month in Pasaman Regency, 2019</i> 350
9.8	Posisi Deposito Berjangka Menurut Jangka Waktu pada Bank Pemerintah di Kabupaten Pasaman, 2019 351 <i>Position of Time Deposit by Time Period in Government Bank in Pasaman Regency, 2019</i> 351
9.9	Posisi Deposito Berjangka Menurut Jangka Waktu pada Bank Swasta di Kabupaten Pasaman, 2019 352 <i>Position of Time Deposit by Time Period in Private Bank in Pasaman Regency, 2019</i> 352
9.10	Harga Eceran Sembilan Bahan Pokok Menurut Periode Bulan di Kabupaten Pasaman, 2019..... 353 <i>Retail Prices of Nine Essential Commodities by Month in Pasaman Regency, 2019</i> 353
10.	PENGELUARAN PENDUDUK/POPULATION EXPENDITURE
10.1	Rata-rata Pengeluaran per Kapita Sebulan Menurut Kelompok Komoditas (rupiah) di Kabupaten Pasaman, 2018 dan 2019 360 <i>Monthly Average Expenditure per Capita by Commodity Group (rupiahs) in Pasaman Regency, 2018 and 2019</i> 360
10.2	Persentase Pengeluaran per Kapita Sebulan Menurut Kelompok Komoditas di Kabupaten Pasaman, 2018 dan 2019..... 361 <i>Percentage of Monthly Expenditure per Capita by Commodity Group in Pasaman Regency, 2018 and 2019</i> 361
10.3	Persentase Penduduk Menurut Golongan Pengeluaran Per Kapita Sebulan di Kabupaten Pasaman, 2018 dan 2019..... 362 <i>Percentage of Population by Per Capita Spending Group a Month in Pasaman Regency, 2018 and 2019</i> 362

11. PERDAGANGAN/TRADE

11.1	Perkembangan Harga Asal Komoditi Ekspor Menurut Periode Bulan di Kabupaten Pasaman (rupiah), 2019	368
	<i>Growth of Original Price of Export Commodities by Month in Pasaman Regency (rupiahs), 2019.....</i>	368
11.2	Jumlah Badan Usaha yang Memproleh Nomor Induk Berusaha (NIB) Menurut Jenis Badan Usaha dan Periode Bulan di Kabupaten Pasaman, 2018 dan 2019	372
	<i>Number of Business Entities which Obtained Business Identification Number by Kind of Business Entity and Month . in Pasaman Regency, 2019</i>	372

**12. SISTEM NERACA REGIONAL
SYSTEM OF REGIONAL ACCOUNTS**

12.1	Produk Domestik Regional Bruto Atas Dasar Harga Berlaku Menurut Lapangan Usaha di Kabupaten Pasaman (miliar rupiah), 2015–2019	380
	<i>Gross Regional Domestic Product at Current Market Prices by Industry in Pasaman Regency (billion rupiahs), 2015–2019.....</i>	380
12.2	Produk Domestik Regional Bruto Atas Dasar Harga Konstan 2010 Menurut Lapangan Usaha di Kabupaten Pasaman (miliar rupiah), 2015–2019	382
	<i>Gross Regional Domestic Product at 2010 Constant Market Prices by Industry in Pasaman Regency (billion rupiahs), 2015–2019.....</i>	382
12.3	Distribusi Persentase Produk Domestik Regional Bruto Atas Dasar Harga Berlaku Menurut Lapangan Usaha di Kabupaten Pasaman, 2015–2019	384
	<i>Percentage Distribution of Gross Regional Domestic Product at Current Market Prices by Industry in Pasaman Regency, 2015–2019.....</i>	384
12.4	Laju Pertumbuhan Produk Domestik Regional Bruto Atas Dasar Harga Konstan 2010 Menurut Lapangan Usaha di Kabupaten Pasaman (persen), 2016–2019	386
	<i>Growth Rate of Gross Regional Domestic Product at 2010 Constant Market Prices by Industry in Pasaman Regency (percent), 2016–2019 ..</i>	386

12.5	Indeks Perkembangan Produk Domestik Regional Bruto Atas Dasar Harga Berlaku Menurut Lapangan Usaha di Kabupaten Pasaman, 2015–2019.....	388
	<i>Development Index of Gross Regional Domestic Product at Current Market Prices by Industry in Pasaman Regency, 2015–2019.....</i>	388
12.6	Indeks Perkembangan Produk Domestik Regional Bruto Atas Dasar Harga Konstan 2010 Menurut Lapangan Usaha di Kabupaten Pasaman, 2015–2019	390
	<i>Development Index of Gross Regional Domestic Product at 2010 Constant Market Prices by Industry in Pasaman Regency, 2015–2019.....</i>	390
12.7	Indeks Harga Implisit Produk Domestik Regional Bruto Menurut Lapangan Usaha di Kabupaten Pasaman, 2015–2019	392
	<i>Implicit Index of Gross Regional Domestic Product by Industry in Pasaman Regency, 2015–2019.....</i>	392
12.8	Produk Domestik Regional Bruto Atas Dasar Harga Berlaku Menurut Jenis Pengeluaran di Kabupaten Pasaman (miliar rupiah), 2015–2019	394
	<i>Gross Regional Domestic Product at Current Market Prices by Type of Expenditure in Pasaman Regency (billion rupiahs), 2015–2019.....</i>	394
12.9	Produk Domestik Regional Bruto Atas Dasar Harga Konstan 2010 Menurut Jenis Pengeluaran di Kabupaten Pasaman (miliar rupiah), 2015–2019.....	395
	<i>Gross Regional Domestic Product at 2010 Constant Market Prices by Type of Expenditure in Pasaman Regency (billion rupiahs), 2015–2019.....</i>	395
12.10	Distribusi Persentase Produk Domestik Regional Bruto Atas Dasar Harga Berlaku Menurut Jenis Pengeluaran di Kabupaten Pasaman, 2015–2019	396
	<i>Percentage Distribution of Gross Regional Domestic Product at Current Market Prices by Type of Expenditure in Pasaman Regency, 2015–2019.....</i>	396

12.11	Laju Pertumbuhan Produk Domestik Regional Bruto Atas Dasar Harga Konstan 2010 Menurut Jenis Pengeluaran di Kabupaten Pasaman (persen), 2016–2019.....	397
	<i>Growth Rate of Gross Regional Domestic Product at 2010 Constant Market Prices by Type of Expenditure in Pasaman Regency (percent), 2016–2019</i>	<i>397</i>
12.12	Indeks Harga Implisit Produk Domestik Regional Bruto Menurut Jenis Pengeluaran di Kabupaten Pasaman, 2015–2019	398
	<i>Implicit Index of Gross Regional Domestic Product by Type of Expenditure in Pasaman Regency, 2015–2019</i>	<i>398</i>
13.	PERBANDINGAN ANTAR KABUPATEN/KOTA	
	REGENCY/MUNICIPAL COMPARISON	
13.1	Jumlah Penduduk Menurut Kabupaten/Kota di Provinsi Sumatera Barat, 2015–2019.....	404
	<i>Population by Regency/Municipality in Sumatera Barat Province, 2015–2019</i>	<i>404</i>
13.2	Laju Pertumbuhan Produk Domestik Regional Bruto Atas Dasar Harga Konstan 2010 Menurut Kabupaten/Kota di Provinsi Sumatera Barat (persen), 2015–2019	405
	<i>Rate of Growth of Gross Regional Domestic Products at Constant 2010 Prices by Regency/Municipality in Sumatera Barat Province (percent), 2015–2019</i>	<i>405</i>
13.3	Jumlah Penduduk Miskin Menurut Kabupaten/Kota di Provinsi Sumatera Barat (ribu), 2015–2019.....	406
	<i>Number of Poor Population by Regency/Municipality in Sumatera Barat Province (thousand), 2015–2019</i>	<i>406</i>
13.4	Indeks Pembangunan Manusia Menurut Kabupaten/Kota di Provinsi Sumatera Barat, 2015–2019.....	407
	<i>Human Development Index by Regency/Municipality in Sumatera Barat Province, 2015–2019</i>	<i>407</i>

	Halaman Page
13.5	Rata-Rata Pengeluaran per Kapita Sebulan Makanan dan Bukan Makanan Menurut Kabupaten/Kota di Provinsi Sumatera Barat (ribu), 2018 dan 2019 408
	<i>Monthly Average of Food and Non-Food Expenditure per Capita by Regency/Municipality in Sumatera Barat Province (thousands), 2018 and 2019</i> 408
13.6	Persentase Rata-Rata Pengeluaran per Kapita Sebulan Makanan dan Bukan Makanan Menurut Kabupaten/Kota di Provinsi Sumatera Barat, 2018 dan 2019..... 409
	<i>Percentage of Monthly Average of Food and Non-Food Expenditure per Capita by Regency/Municipality in Sumatera Barat Province, 2018 and 2019</i> 409
13.7	Penduduk dan Rasio Jenis Kelamin Menurut Kabupaten/Kota di Provinsi Sumatera Barat, 2019 410
	<i>Population and Population Sex Ratio by Regency/Municipality in Sumatera Barat Province, 2019</i> 410

DAFTAR GAMBAR/LIST OF FIGURES

		Halaman Page
1.1	Luas Daerah Menurut Kecamatan di Kabupaten Pasaman (%), 2019 <i>Area by Subdistrict in Pasaman Regency (%), 2019</i>	4
1.2	Rata-Rata Hari Hujan Menurut Periode Bulan di Kabupaten Pasaman, 2019 <i>Average of Rainy Day by Month in Pasaman Regency, 2019</i>	5
2.1	Jumlah Pegawai Negeri Sipil Menurut Jenis Kelamin di Pemerintah Daerah Kabupaten Pasaman, Desember 2018 dan Desember 2019 <i>Number of Civil Servants by Sex in Local Government of Pasaman Regency, December 2018 dan December 2019</i>	16
2.2	Jumlah Anggota DPRD Kabupaten Pasaman Menurut Partai Politik, 2019 <i>Number of Council Members of Pasaman Regency by Parties, 2019</i>	17
3.1	Jumlah Penduduk Menurut Kecamatan di Kabupaten Pasaman, 2019 <i>Number of Population by Subdistrict in Pasaman Regency, 2019</i>	76
3.2	Kepadatan Penduduk ¹ Menurut Kecamatan di Kabupaten Pasaman, 2019 <i>Density¹ by Subdistrict in Pasaman Regency, 2019</i>	77
4.1	Jumlah Sekolah, Guru, dan Murid Semua Tingkat Sekolah di Bawah Kementerian Pendidikan dan Kebudayaan di Kabupaten Pasaman, 2019/2020 <i>Number of Schools, Teachers, and Pupils in All of School Levels Under The Ministry of Education and Culture in Pasaman Regency, 2019/2020</i>	126
4.2	Jumlah Tenaga Kesehatan di Kabupaten Pasaman, 2019 <i>Number of Medical Personnels in Pasaman Regency, 2019</i>	127

5.1	Produksi Tanaman Cabai (kwintal) di Kabupaten Pasaman, 2016–2019 <i>Production of Chili (quintal) in Pasaman Regency, 2016–2019</i>	216
5.2	Produksi Tanaman Biofarmaka Menurut Jenis Tanaman (kg) di Kabupaten Pasaman, 2016–2019 <i>Production of Medicinal Plants by Kind of Plant (kg) in Pasaman Regency, 2016–2019</i>	217
6.1	Jumlah Usaha Industri dan Tenaga Kerja Menurut Kecamatan di Kabupaten Pasaman, 2019 <i>Number of Industries and Workers by Industrial Code in Pasaman Regency, 2019</i>	284
6.2	Jumlah Pelanggan Air Minum Kabupaten Pasaman, 2019 <i>Number of Water Supply Customers in Pasaman Regency, 2019</i>	285
7.1	Jumlah Rumah Makan/Restoran Menurut Kecamatan di Kabupaten Pasaman, 2017–2019 <i>Number of Restaurants by Subdistrict in Pasaman Regency, 2017–2019</i>	298
7.2	Persentase Wisatawan yang Berkunjung ke Kabupaten Pasaman, 2019 <i>Percentage of Tourism Who Visited Pasaman Regency, 2019</i>	299
8.1	Panjang Jalan Menurut Tingkat Kewenangan Pemerintahan di Kabupaten Pasaman (km), 2017-2019 <i>Length of Roads by Level of Government Authority in Pasaman Regency (km), 2017-2019</i>	314
8.2	Panjang Jalan Kabupaten Menurut Kondisi Jalan di Kabupaten Pasaman (km), 2017–2019 <i>Length of Regency Roads by Condition of Roads in Pasaman Regency (km), 2017–2019</i>	315
9.1	Jumlah Koperasi Aktif di Kabupaten Pasaman, 2016-2019 <i>Number of Active Cooperative in Pasaman Regency, 2016-2019</i>	338

9.2	Jumlah Penabung pada Bank Pemerintah Menurut Periode Bulan di Kabupaten Pasaman, 2019 <i>Number of Savers in Government Bank by Month in Pasaman Regency, 2019</i>	339
10.1	Persentase Pengeluaran per Kapita Sebulan Menurut Kelompok Komoditas (rupiah) di Kabupaten Pasaman, 2016-2019 <i>Percentage of Monthly Expenditure per Capita by Commodity Group (rupiahs) in Pasaman Regency, 2016-2019</i>	358
10.2	Persentase Penduduk Menurut Golongan Pengeluaran Per Kapita Sebulan di Kabupaten Pasaman, 2019 <i>Percentage of Population by Per Capita Spending Group a Month in Pasaman Regency, 2019</i>	359
11.1	Perkembangan Harga Asal Karet sebagai Komoditas Ekspor di Kabupaten Pasaman (rupiah), 2016-2019 <i>Growth of Rubber Original Price as an Export Commodity in Pasaman Regency (rupiahs), 2016-2019</i>	366
11.2	Perkembangan Harga Asal Biji Cokelat sebagai Komoditas Ekspor di Kabupaten Pasaman (rupiah), 2016-2019 <i>Growth of Cacao Original Price as an Export Commodity in Pasaman Regency (rupiahs), 2016-2019</i>	367
12.1	Produk Domestik Regional Bruto Atas Dasar Harga Konstan 2010 Menurut Lapangan Usaha di Kabupaten Pasaman (miliar rupiah), 2015–2019 <i>Gross Regional Domestic Product at 2010 Constant Market Prices by Industry in Pasaman Regency (billion rupiahs), 2015–2019</i>	378
12.2	Laju Pertumbuhan Produk Domestik Regional Bruto Atas Dasar Harga Konstan 2010 Menurut Lapangan Usaha di Kabupaten Pasaman (persen), 2016–2019 <i>Growth Rate of Gross Regional Domestic Product at 2010 Constant Market Prices by Industry in Pasaman Regency (percent), 2016–2019</i>	379

13.1	Jumlah Penduduk Menurut Kabupaten/Kota di Provinsi Sumatera Barat (ribu), 2019 <i>Population by Regency/Municipality in Sumatera Barat Province (thousands), 2019</i>	402
13.2	Jumlah Penduduk Miskin Menurut Kabupaten/Kota di Provinsi Sumatera Barat (ribu), 2019 <i>Number of Poor Population by Regency/Municipality in Sumatera Barat Province (thousand), 2019</i>	403

<https://pasamankab.bps.go.id>

PENJELASAN UMUM/EXPLANATORY NOTES

Tanda-tanda, satuan-satuan, dan lain-lainnya yang digunakan dalam publikasi ini adalah sebagai berikut:

Symbols, measurement units, and acronyms which are used in this publication, are as follows:

1. TANDA-TANDA/SYMBOLS

Data tidak tersedia/Data not available	: ...
Tidak ada atau nol /Null or zero	: -
Data dapat diabaikan/Data negligible	: 0
Tanda decimal/Decimal point	: ,
Data tidak dapat ditampilkan/Not applicable	: NA
Angka estimasi/Estimated figures	: e
Angka diperbaiki/Revised figures	: r
Angka sementara/Preliminary figures	: x
Angka sangat sementara/Very preliminary figures	: xx
Angka sangat sangat sementara/Very very preliminary figures	: xxx

2. SATUAN/UNITS

barel/barrel	: 158,99 liter/litres = 1/6,2898 m ³
hektar (ha)/hectare (ha)	: 10 000 m ²
kilometer (km)/kilometres (km)	: 1 000 meter/meters (m)
knot/knot	: 1,8523 km/jam (km/hour)
kuintal/quintal	: 100 kg
KWh	: 1 000 Watt hour
MWh	: 1 000 KWh
liter (untuk beras)/litre (for rice)	: 0,80 kg
MMSCF	: 1/35,3 m ³
metrik ton (m.ton)/metric ton (m. ton)	: 0,98421 long ton = 1 000 kg
ons/ounce	: 28,31 gram/grams
ton	: 1 000 kg

Satuan lain: buah, dus, butir, helai/lembar, kaleng, batang, pulsa, ton kilometer (ton-km), jam, menit, persen (%).

Other units: unit, pack, pieces, sheet, tin, pulse, ton-kilometres(ton-km), hour, minute, percent (%).

Perbedaan angka di belakang koma disebabkan oleh pembulatan angka.
The difference in decimal numbers is caused by rounding.

BAB
Chapter

01

GEOGRAFI DAN IKLIM

GEOGRAPHY AND CLIMATE

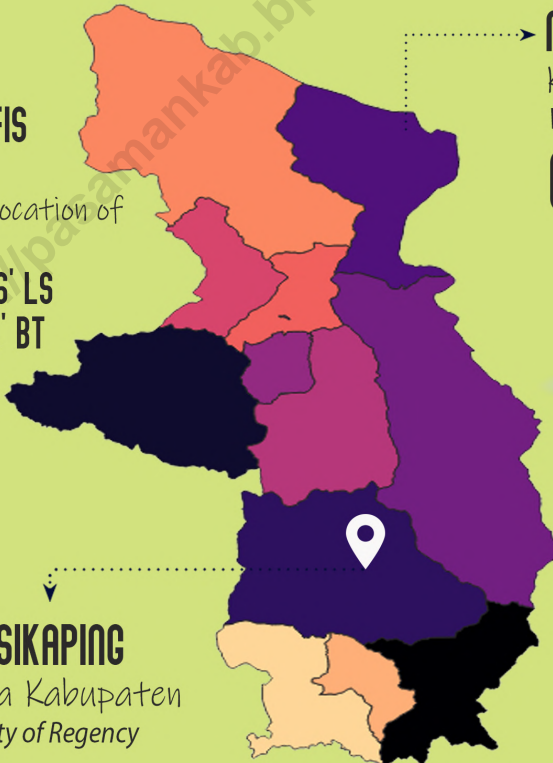
LUAS WILAYAH PASAMAN

Total area of Pasaman **3.947,63** km² sq.km

LETAK GEOGRAFIS PASAMAN

Geographical Location of Pasaman

00°55' LU - 00°6' LS
99°45' - 100°21' BT



MAPAT TUNGGUL

Kecamatan Terluas
Widest Subdistrict

605,29 km² sq.km

LUBUK SIKAPING

Ibukota Kabupaten
Capital City of Regency

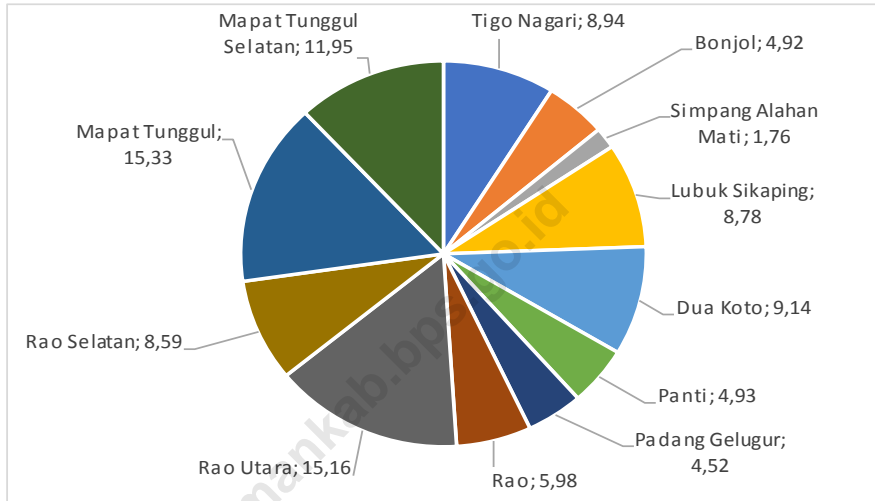
RATA-RATA HARI HUJAN 2019
Average of Rainfall 2019

8,17
mm/BULAN
mm/month

PENJELASAN TEKNIS**TECHNICAL NOTES**

1. Secara astronomis, Kabupaten Pasaman terletak antara 00° 55' Lintang Utara dan 00° 06' Lintang Selatan dan antara 99° 45'–100° 21' Bujur Timur, pada ketinggian antara 50 meter sampai dengan 2.912 meter di atas permukaan laut dan dilalui oleh garis ekuator atau garis khatulistiwa yang terletak pada garis lintang 0°.
 2. Berdasarkan posisi geografisnya, Kabupaten Pasaman dilintasi garis khatulistiwa dan memiliki batas-batas: Utara – Kabupaten Mandailing Natal dan Padang Lawas di Provinsi Sumatera Utara; Selatan – Kabupaten Agam; Barat – Kabupaten Pasaman Barat; Timur – Kabupaten Rokan Hulu di Provinsi Riau dan Kabupaten Lima Puluh Kota.
 3. Nagari adalah pembagian wilayah administratif sesudah kecamatan di Provinsi Sumatera Barat. Istilah nagari menggantikan istilah desa yang digunakan di provinsi lain di Indonesia.
1. *Astronomically, Pasaman Regency is located between 00° 55' North Latitude and 00° 06' South Latitude, and between 99° 45' and 100° 21' East Longitude with the height between 50 and 2,912 meters above the sea water and lies on equator line located at 0° latitude line.*
 2. *In terms of geographic position, Pasaman Regency which is crossed by equator line has boundaries as follows : North – Mandailing Natal and Padang Lawas Regency in North Sumatera Province; South – Agam Regency; West – West Pasaman Regency; East – Rokan Hulu Regency in Riau Province and Lima Puluh Kota Regency.*
 3. *Nagari is the division of administrative region after subdistrict in West Sumatra Province. In other province, its called desa.*

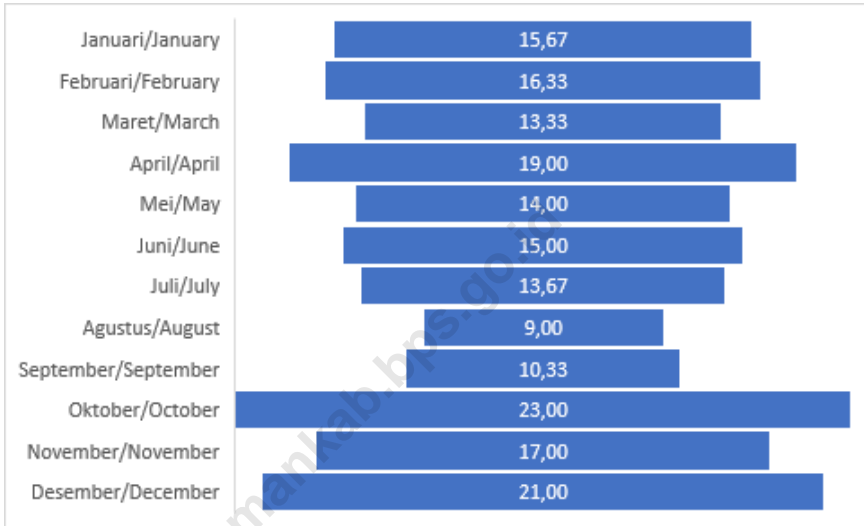
Gambar 1.1 Luas Daerah Menurut Kecamatan di Kabupaten Pasaman (%), 2019
Figures 1.1 Area by Subdistrict in Pasaman Regency (%), 2019



Sumber/Source : Berdasarkan Peraturan Menteri Dalam Negeri No. 66 Tahun 2011 tanggal 28 Desember 2011
 Based on Minister Of Home Affairs Regulation No 66/2011, December 28, 2011

Gambar 1.2
Figures

**Rata-Rata Hari Hujan Menurut Periode Bulan
di Kabupaten Pasaman , 2019**
Average of Rainy Day by Month in Pasaman Regency, 2019



Sumber/Source: Dinas Pekerjaan Umum dan Tata Ruang Kabupaten Pasaman/Regional Office of Public Works and Spatial Planning of Pasaman Regency

1.1 KEADAAN GEOGRAFI GEOGRAPHY CONDITION

Tabel 1.1.1 **Luas Daerah dan Jumlah Pulau Menurut Kecamatan di Kabupaten Pasaman, 2019**
Table 1.1.1 **Total Area and Number of Islands by Subdistrict in Pasaman Regency, 2019**

Kecamatan Subdistrict	Ibukota Kecamatan Capital of Subdistrict	Luas ¹ Total Area ¹ (km ² /sq.km)
(1)	(2)	(3)
Tigo Nagari	Ladang Panjang	352,92
Bonjol	Bonjol	194,32
Simpang Alahan Mati	Alahan Mati	69,56
Lubuk Sikaping	Lubuk Sikaping	346,50
Dua Koto	Simpang Andilan	360,63
Panti	Panti	194,50
Padang Gelugur	Tapus	178,40
Rao	Rao	236,18
Rao Utara	Koto Rajo	598,63
Rao Selatan	Lansek Kadok	338,98
Mapat Tunggul	Lubuk Gadang	605,29
Mapat Tunggul Selatan	Silayang	471,72
Pasaman	Lubuk Sikaping	3 947,63

Sumber/Source : Berdasarkan Peraturan Menteri Dalam Negeri No. 66 Tahun 2011 tanggal 28 Desember 2011
Based on Minister Of Home Affairs Regulation No 66/2011, December 28,2011

Lanjutan Tabel/*Continued Table 1.1.1*

Kecamatan <i>Subdistrict</i>	Persentase terhadap Luas Kabupaten Pasaman <i>Percentage to Regency's Area</i>	Jumlah Pulau ² <i>Number of Islands²</i>
(1)	(4)	(5)
Tigo Nagari	8,94	-
Bonjol	4,92	-
Simpang Alahan Mati	1,76	-
Lubuk Sikaping	8,78	-
Dua Koto	9,14	-
Panti	4,93	-
Padang Gelugur	4,52	-
Rao	5,98	-
Rao Utara	15,16	-
Rao Selatan	8,59	-
Mapat Tunggul	15,33	-
Mapat Tunggul Selatan	11,95	-
Pasaman	100,00	-

Catatan/*Note*: ¹ Berdasarkan Peraturan Menteri Dalam Negeri Nomor 137 Tahun 2017 tanggal 29 Desember 2017/*Based on Minister of Home Affairs Regulation Number 137/2017, December 29, 2017*

² Berdasarkan informasi Kementerian Dalam Negeri Tahun 2018/*Based on information from Ministry of Home Affairs, 2018*

Sumber/*Source*: Kementerian Dalam Negeri/*Ministry of Home Affairs*

Tabel
Table 1.1.2**Tinggi Wilayah dan Jarak ke Ibukota Menurut Kecamatan di Kabupaten Pasaman, 2019**
Altitude and Distance to the capital by Subdistrict in Pasaman Regency, 2019

Kecamatan Subdistrict	Tinggi Wilayah (mdpl) Altitude (m a.s.l)	Jarak ke Ibukota Distance to the Capital (km)
(1)	(2)	(3)
Tigo Nagari	50 - 2 912	42,4
Bonjol	100 - 1 160	25,6
Simpang Alahan Mati	100 - 890	30,6
Lubuk Sikaping	275 - 2 340	-
Dua Koto	300 - 2 172	43,4
Panti	221 - 1 521	22,1
Padang Gelugur	250 - 1 220	33,2
Rao	250 - 1 220	43,4
Rao Utara	360 - 1 886	75,0
Rao Selatan	252 - 1 100	47,2
Mapat Tunggul	150 - 2 281	65,0
Mapat Tunggul Selatan	150 - 2 281	71,0
Pasaman	50 - 2 912	

Catatan/Note: ¹ Berdasarkan Peraturan Menteri Dalam Negeri Nomor 137 Tahun 2017 tanggal 29 Desember 2017/*Based on Minister of Home Affairs Regulation Number 137/2017, December 29, 2017*

² Berdasarkan informasi Kementerian Dalam Negeri Tahun 2018/*Based on information from Ministry of Home Affairs, 2018*

Sumber/Source: Kementerian Dalam Negeri/*Ministry of Home Affairs*

Tabel
Table 1.1.3

Letak Geografis Kabupaten Pasaman Menurut Kecamatan di Kabupaten Pasaman, 2019
Geographical Location by Subdistrict in Pasaman Regency, 2019

Kecamatan Subdistrict	Letak Geografis Geographical Location	
	Lintang Latitude	Bujur Timur East Longitude
(1)	(2)	(3)
Tigo Nagari	00° 08' LU - 00° 06' LS	99° 59' - 100° 09'
Bonjol	00° 06' LU - 00° 06' LS	100° 09' - 100° 21'
Simpang Alahan Mati	00° 04' LU - 00° 03' LS	100° 08' - 100° 12'
Lubuk Sikaping	00° 17' LU - 00° 03' LU	100° 02' - 100° 16'
Dua Koto	00° 29' LU - 00° 16' LU	99° 45' - 100° 03'
Panti	00° 25' LU - 00° 15' LU	99° 55' - 100° 11'
Padang Gelugur	00° 28' LU - 00° 23' LU	100° 01' - 100° 09'
Rao	00° 41' LU - 00° 29' LU	99° 55' - 100° 03'
Rao Utara	00° 55' LU - 00° 35' LU	99° 51' - 100° 08'
Rao Selatan	00° 37' LU - 00° 28' LU	99° 58' - 100° 08'
Mapat Tunggul	00° 48' LU - 00° 32' LU	100° 04' - 100° 16'
Mapat Tunggul Selatan	00° 34' LU - 00° 06' LU	100° 06' - 100° 20'
Pasaman	00° 55' LU - 00° 06' LS	99° 45' - 100° 21'

Sumber/Source: Kantor Pertanahan Kabupaten Pasaman/Land Office of Pasaman Regency

1.2 IKLIM CLIMATE

Tabel 1.2.1 **Rata-Rata Curah Hujan (mm/bulan) Menurut Periode Bulan dan Stasiun Pemantau di Kabupaten Pasaman, 2019**
Average of Rainfall by Month (mm/month) and Monitoring Station in Pasaman Regency, 2019

Bulan Month	Stasiun Pemantau Monitoring Station			Rata-Rata per Bulan Average by Month	
	Bonjol	Lubuk Sikaping	Rao		
(1)	(2)	(3)	(4)	(5)	
Januari/January	9,23	7,06	3,84	6,71	
Februari/February	6,16	7,05	5,04	6,08	
Maret/March	6,74	13,56	4,71	8,34	
April/April	9,29	8,66	8,34	8,76	
Mei/May	5,16	10,26	7,72	7,71	
Juni/June	7,52	14,55	3,96	8,68	
Juli/July	8,39	5,19	4,33	5,97	
Agustus/August	9,29	7,44	0,90	5,88	
September/September	3,71	4,63	5,02	4,45	
Oktober/October	10,03	17,24	7,41	11,56	
November/November	9,00	10,90	12,02	10,64	
Desember/December	7,90	14,56	17,21	13,23	
Pasaman	2019	7,70	10,09	6,71	8,17
	2018	9,38	11,35	7,07	9,27

Sumber/Source: Dinas Pekerjaan Umum dan Tata Ruang Kabupaten Pasaman/Regional Office of Public Works and Spatial Planning of Pasaman Regency

Tabel
Table 1.2.2**Rata-Rata Hari Hujan Menurut Periode Bulan dan Stasiun Pemantau di Kabupaten Pasaman, 2019**
Average of Rainy Day by Month and Monitoring Station in Pasaman Regency, 2019

Bulan Month	Stasiun Pemantau Monitoring Station			Rata-Rata per Bulan Average by Month	
	Bonjol	Lubuk Sikaping	Rao		
(1)	(2)	(3)	(4)	(5)	
Januari/January	12,00	19,00	16,00	15,67	
Februari/February	12,00	21,00	16,00	16,33	
Maret/March	13,00	17,00	10,00	13,33	
April/April	16,00	22,00	19,00	19,00	
Mei/May	10,00	19,00	13,00	14,00	
Juni/June	13,00	20,00	12,00	15,00	
Juli/July	14,00	17,00	10,00	13,67	
Agustus/August	11,00	12,00	4,00	9,00	
September/September	7,00	12,00	12,00	10,33	
Oktober/October	18,00	28,00	23,00	23,00	
November/November	12,00	19,00	20,00	17,00	
Desember/December	17,00	23,00	23,00	21,00	
Pasaman	2019	12,92	19,08	14,83	15,61
	2018	14,00	19,83	16,00	16,61

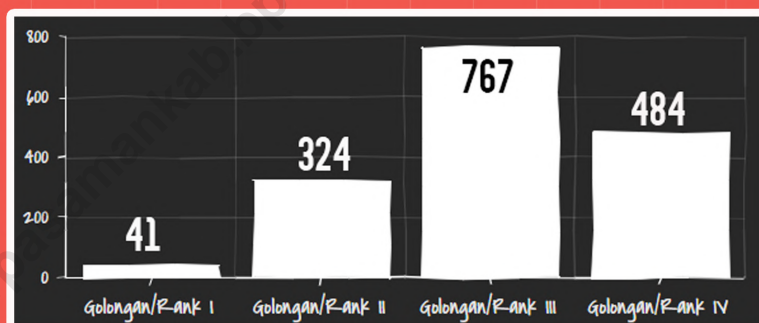
Sumber/Source: Dinas Pekerjaan Umum dan Tata Ruang Kabupaten Pasaman/Regional Office of Public Works and Spatial Planning of Pasaman Regency

JUMLAH PEGAWAI NEGERI SIPIL DI PEMERINTAH DAERAH KABUPATEN PASAMAN, DESEMBER 2019

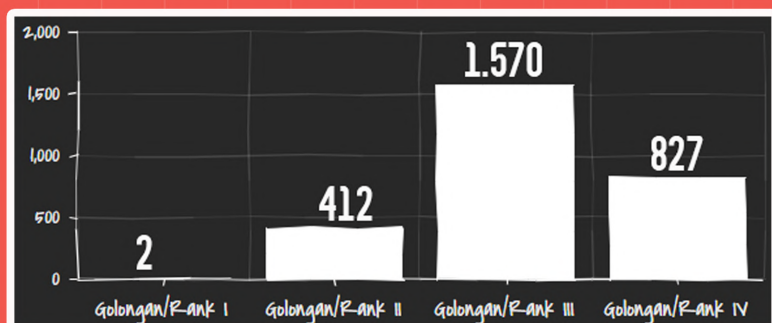
Number of Civil Servants
in Local Government of Pasaman Regency, December 2019



LAKI-LAKI
Male



PEREMPUAN
Female

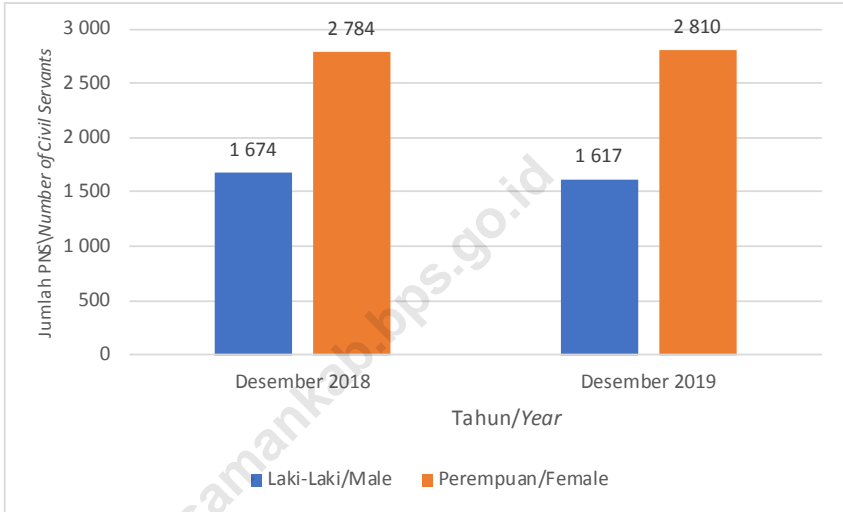


PENJELASAN TEKNIS**TECHNICAL NOTES**

- | | |
|--|--|
| <p>1. Bupati, dalam konteks otonomi Daerah di Indonesia adalah sebutan untuk kepala daerah tingkat kabupaten. Seorang bupati sejajar dengan wali kota, yakni kepala daerah untuk daerah kotamadya.</p> | <p>1. <i>Regent, in the context of regional autonomy in Indonesia is a term for the head of the districts. A regent parallel with the mayor, the head of the region for the municipality.</i></p> |
| <p>2. Anggota Dewan Perwakilan Rakyat Daerah (DPRD) dipilih melalui pemilihan umum (pemilu) dan dilantik dalam masa jabatan lima tahun.</p> | <p>2. <i>Regional House of Representatives (DPRD) members are elected through a general election and appointed for a five-years membership.</i></p> |
| <p>3. Pendaftaran Tanah Sistematis Lengkap (PTSL) adalah proses pendaftaran tanah untuk pertama kali, yang dilakukan secara serentak dan meliputi semua obyek pendaftaran tanah yang belum didaftarkan di dalam suatu wilayah desa atau kelurahan atau nama lainnya yang setingkat dengan itu.</p> | <p>3. <i>Complete Systematic Land Registration is the process of land registration for the first time, which is carried out simultaneously and includes all objects of land registration that have not been registered in a village or kelurahan area or other name of the same level.</i></p> |
| <p>4. Realisasi Penerimaan dan Pengeluaran Pemerintah Provinsi adalah realisasi/perhitungan APBD Provinsi pada tiap tahun anggaran.</p> | <p>4. <i>Actual revenue and expenditure of Provincial Government is the realization/provincial budget calculations for every fiscal year.</i></p> |
| <p>5. Dana Perimbangan adalah dana yang bersumber dari pendapatan APBN yang dialokasikan kepada Daerah untuk mendanai kebutuhan daerah dalam rangka pelaksanaan desentralisasi.</p> | <p>5. <i>Balanced Budget is the fund coming from the state budget that allocated to regions to fund their needs in the context of decentralization.</i></p> |

Gambar 2.1
Figures

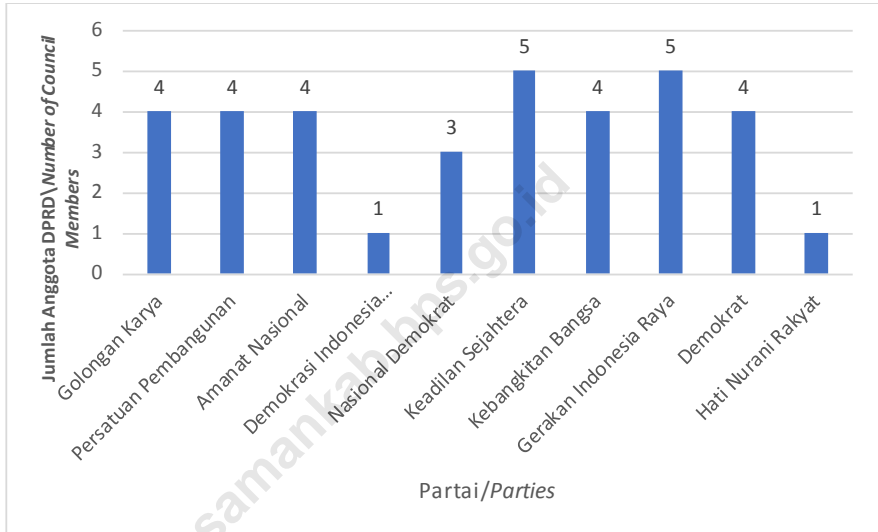
Jumlah Pegawai Negeri Sipil Menurut Jenis Kelamin di Pemerintah Daerah Kabupaten Pasaman, Desember 2018 dan Desember 2019
Number of Civil Servants by Sex in Local Government of Pasaman Regency, December 2018 dan December 2019



Sumber/Source: Badan Kepegawaian dan Pengembangan Sumber Daya Manusia Kabupaten Pasaman/*Regional Agency for Employee Affairs and Development of Human Resources of Pasaman Regency*

Gambar 2.2
Figures

Jumlah Anggota DPRD Kabupaten Pasaman Menurut Partai Politik, 2019
Number of Council Members of Pasaman Regency by Parties, 2019



Sumber/Source: Sekretariat DPRD Kabupaten Pasaman / Secretariat of Regional House of Representative of Pasaman Regency

2.1 WILAYAH ADMINISTRATIF ADMINISTRATIVE AREA

Tabel 2.1.1 **Jumlah Desa¹/Kelurahan Menurut Kecamatan di Kabupaten Pasaman, 2015 – 2019**
Table 2.1.1 **Number of Villages¹/Kelurahan by Subdistrict in Pasaman Regency, 2015–2019**

Kecamatan Subdistrict	2015	2016	2017	2018	2019
(1)	(2)	(3)	(4)	(5)	(6)
Tigo Nagari	3	3	3	3	3
Bonjol	4	4	4	4	4
Simpang Alahan Mati	2	2	2	2	2
Lubuk Sikaping	6	6	6	6	6
Dua Koto	2	2	2	2	2
Panti	3	3	3	3	3
Padang Gelugur	4	4	4	4	4
Rao	2	2	2	2	2
Rao Utara	3	3	3	3	3
Rao Selatan	2	2	2	2	2
Mapat Tunggul	3	3	3	3	3
Mapat Tunggul Selatan	3	3	3	3	3
Pasaman	37	37	37	37	37

Catatan/Note: ¹ Termasuk kelurahan dan Unit Permukiman Transmigrasi (UPT)/Include Transmigration Settlement Unit
 Sumber/Source: Peraturan Kepala Badan Pusat Statistik Nomor 1 Tahun 2020 Tanggal 5 Februari 2020 tentang Perubahan Atas Peraturan Kepala Badan Pusat Statistik Nomor 3 Tahun 2019 tentang Kode dan Nama Wilayah Kerja Statistik Tahun 2019
Chief Statistician Regulation Number 1/2020, February 5 2020, as a revision of Chief Statistician Regulation Number 3 of 2019 on Code and Name of Regional Level of Data Collection.

Tabel
Table 2.1.2

Daftar Bupati Kabupaten Pasaman
Regent List of Pasaman Regency

	Nama Bupati Regent Name	Masa Jabatan Length of Service
	(1)	(2)
1.	Darwis Taram	1946 - 1947
2.	Basrah Lubis	1947 - 1949
3.	Sutan Bahrumsyah	1950 - 1951
4.	A.M. Jalaluddin	1951
5.	Syabbuddin Latif	1951 - 1954
6.	A. Muis	1954 - 1955
7.	Marah Amir Marah Bagindo	1955 - 1958
8.	Johan Rifa'i	1958 - 1965
9.	Bongar Sutan Pulungan	1965 - 1966
10.	Zainoen	1966 - 1975
11.	Saruji Ismael	1975 - 1985
12.	Rajuddin Nuh	1985 - 1990
13.	Taufik Martha	1990 - 2000
14.	Baharuddin R.	2000 - 2005
15.	Yusuf Lubis	2005 - 2010
16.	Benny Utama	2010 - 2015
17.	Yusuf Lubis	2015 - 2020

Sumber/Source: Bagian Administrasi Pemerintahan Umum Kabupaten Pasaman/*General Government Administration Division of Pasaman Regency*

Tabel
Table 2.1.3**Jumlah Surat Keputusan (SK) Bupati yang Ditetapkan Menurut Periode Bulan di Kabupaten Pasaman, 2019**
Number of Regent's Decrees which Set by Month in Pasaman Regency, 2019

Bulan Month	Jumlah Surat Keputusan (SK) Number of Regent's Decree	
(1)	(2)	
Januari/January	106	
Februari/February	90	
Maret/March	107	
April/April	120	
Mei/May	100	
Juni/June	67	
Juli/July	82	
Agustus/August	65	
September/September	74	
Oktober/October	73	
November/November	96	
Desember/December	74	
Jumlah	2019	1 054
Total	2018	1 017

Sumber/Source: Bagian Hukum Sekretariat Daerah Kabupaten Pasaman/Law Division of Regional Secretariat of Pasaman Regency

Tabel
Table 2.1.4

**Daftar Peraturan Bupati Kabupaten Pasaman yang
Ditetapkan, 2019**
List of Regent Regulation which Has been Set, 2019

Nomor Peraturan Bupati Number of Regent Regulation	Tanggal Pengundangan Date of Promulgation	Judul Peraturan Bupati Title of Regent Regulation
(1)	(2)	(3)
1 Tahun 2019	11 Januari 2019	Pembentukan Unit Kerja Pengadaan Barang/Jasa
2 Tahun 2019	28 Januari 2019	Penilaian Prestasi Kerja Pegawai Negeri Sipil di Lingkungan Pemerintah Kabupaten Pasaman
3 Tahun 2019	30 Januari 2019	Tata Cara Pembagian, Penetapan Rician Dana Desa Setiap Nagari dan Prioritas Penggunaan Dana Desa di Kabupaten Pasaman Tahun Anggaran 2019
4 Tahun 2019	30 Januari 2019	Perubahan atas Peraturan Bupati Pasaman Nomor 15 Tahun tentang Bagi Hasil Pajak dan Retribusi Daerah Kepada Pemerintah Nagari
5 Tahun 2019	30 Januari 2019	Pengelolaan Keuangan Nagari
6 Tahun 2019	30 Januari 2019	Perubahan Atas Peraturan Bupati Pasaman Nomor 23 Tahun 2015 tentang Tata Cara Pengadaan Barang /Jasa di Nagari
7 Tahun 2019	13 Februari 2019	Penetapan Kelas dan Harga Jabatan Pegawai Negeri Sipil di Lingkungan Pemerintah Kabupaten Pasaman
8 Tahun 2019	18 Februari 2019	Rencana Aksi Daerah Pengatusutamaan Gender Kabupaten Pasaman Tahun 2019-2020
9 Tahun 2019	26 Februari 2019	Tata Cara Pembagian dan Penetapan Rincian Alokasi Dana Nagari Setiap Nagari se Kabupaten Pasaman Tahun Anggaran 2019
10 Tahun 2019	4 Maret 2019	Pembebanan Pembiayaan Pendaftaran Tanah Sistematis Lengkap
11 Tahun 2019	11 Maret 2019	Perubahan Atas Peraturan Bupati Pasaman Nomor 1 Tahun 2019 tentang Pembentukan Unit Kerja Pengadaan Barang / Jasa
12 Tahun 2019	18 Maret 2019	Pembentukan Unit Pelaksana Teknis Rumah Sakit Pratama Pada Dinas Kesehatan
13 Tahun 2019	21 Maret 2019	Pergeseran Anggaran Mendahului Perubahan Anggaran Pendapatan dan Belanja Daerah Kabupaten Pasaman Tahun Anggaran 2019
14 Tahun 2019	22 Maret 2019	Penunjukan Pelaksana Kegiatan Anggaran Pendapatan dan Belanja Nagari
15 Tahun 2019	2 April 2019	Pergeseran Anggaran Kedua Mendahului Perubahan Anggaran Pendapatan dan Belanja Daerah Kabupaten Pasaman Tahun Anggaran 2019
16 Tahun 2019	2 April 2019	Penyelenggara Sistem Pengendalian Inter Pemerintah diLingkungan Pemerintah Kabupaten Pasaman
17 Tahun 2019	20 Maret 2019	Kedudukan Susunan Organisasi, Tugas dan Fungsi Serta Tata Kerja Dinas Lingkung Hidup Perumahan Rakyat dan Kawasan Perumahan
19 Tahun 2019	18 April 2019	Perubahan Atas Peraturan Bupati Pasaman Nomor 23 Tahun 2017 tentang Perjalanan Dinas Bagi Pejabat Negara, Pimpinan dan Anggota Dewan Perwakilan Rakyat Daerah, Pegawai Negeri Sipil dan Pihak Lain di Lingkungan Pemerintah Kabupaten Pasaman

Lanjutan Tabel/*Continued Table 2.1.4*

Nomor Peraturan Bupati <i>Number of Regent Regulation</i>	Tanggal Pengundangan <i>Date of Promulgation</i>	Judul Peraturan Bupati <i>Title of Regent Regulation</i>
(1)	(2)	(3)
20 Tahun 2019	14 Mei 2019	Pergeseran Anggaran Ketiga Mendahului Perubahan Anggaran Pendapatan dan Belanja Daerah Kabupaten Pasaman Tahun Anggaran 2019
21 Tahun 2019	14 Mei 2019	Tambahan Penghasilan Bagi Pegawai Negeri Sipil Berdasarkan Prestasi Kerja di Lingkungan Pemerintah Kabupaten Pasaman
22 Tahun 2019	14 Mei 2019	Perubahan Atas Peraturan Bupati Pasaman Nomor 14 Tahun 2017 tentang Pendelegasian Wewenang Pelayanan Perizinan dan Non Perizinan Kepada Dinas Penanaman Modal dan Pelayanan Terpadu Satu Pintu Kabupaten Pasaman
23 Tahun 2019	21 Mei 2019	Teknis Pemberian Tunjangan Hari Raya, Gaji Ke Tiga Belas Bagi Pegawai Negeri Sipil, Pejabat Negara dan Anggota Dewan Perwakilan Rakyat Daerah di Lingkungan Pemerintahan Kabupaten Pasaman
24 Tahun 2019	22 Mei 2019	Cegah Stunting Dengan Pintar
25 Tahun 2019	24 Mei 2019	Pergeseran Anggaran Ke Empat Mendahului Perubahan Anggaran Pendapatan dan Belanja Daerah Kabupaten Pasaman Tahun Anggaran 2019
26 Tahun 2019	24 Mei 2019	Pembentukan Bank Sampah di Nagari Dalam Kabupaten Pasaman
27 Tahun 2019	28 Mei 2019	Pelaksanaan Pemeriksaan Dokumen Upaya Pengelolaan Lingkungan Hidup dan Upaya Pemantauan Lingkungan Hidup
28 Tahun 2019	28 Mei 2019	Akselerasi Pelayanan Perizinan Berusaha Mendahului Klinik Layanan Informasi Pembimbingan dan Pembantuan Terintegrasi Secara Elektronik
29 Tahun 2019	31 Mei 2019	Pergeseran Anggaran Ke Lima Mendahului Perubahan Anggaran Pendapatan dan Belanja Daerah Kabupaten Pasaman Tahun Anggaran 2019
30 Tahun 2019	28 Juni 2019	Tata Cara Pemilihan Pengangkatan dan Pemberhentian Anggota Badan Permusyawaratan Nagari
31 Tahun 2019	28 Juni 2019	Rencana Kerja Pemerintah Daerah Kabupaten Pasaman Tahun 2020
32 Tahun 2019	9 Juli 2019	Perubahan Atas Peraturan Bupati Pasaman Nomor 55 Tahun 2019 tentang Disiplin Kerja Aparatur Sipil Negara di Lingkungan Pemerintah Kabupaten Pasaman
33 Tahun 2019	11 Juli 2019	Perubahan Atas Peraturan Bupati Pasaman Nomor 23 Tahun 2018 tentang Rencana Kerja Pemerintah Daerah Kabupaten Pasaman Tahun 2019
34 Tahun 2019	15 Juli 2019	Batas Nagari Tanjung Betung Dengan Nagari Silayang, Nagari Panti Timur, Nagari Sitombol Padang Gelugur, Nagari Padang Gelugur, Nagari Sontang Cubadak dan Nagari Lansek Kadok Kabupaten Pasaman
35 Tahun 2019	15 Juli 2019	Batas Nagari Simpang dengan Nagari Malampah, Nagari Ladang Panjang, Nagari Binjai, Nagari Alahan Mati, Nagari Ganggo Hilia, Nagari Ganggo Mudiak dan Nagari Tanjung Baringin Kabupaten Pasaman
36 Tahun 2019	15 Juli 2019	Batas Nagari Cubadak dengan Lansek Kadok, Nagari Sontang Cubadak, Nagari Bahagia Padang Gelugur, Nagari Panti, Nagari Panti Selatan dan Nagari Simpang Tonang Kabupaten Pasaman

Lanjutan Tabel/*Continued Table 2.1.4*

Nomor Peraturan Bupati <i>Number of Regent Regulation</i>	Tanggal Pengundangan <i>Date of Promulgation</i>	Judul Peraturan Bupati <i>Title of Regent Regulation</i>
(1)	(2)	(3)
37 Tahun 2019	15 Juli 2019	Batas Nagari Koto Kaciak dengan Nagari Alahan Mati, Nagari Ganggo Hilia dan Nagari Limo Koto Kabupaten Pasaman
38 Tahun 2019	15 Juli 2019	Batas Nagari Taruang - Taruang dengan Nagari Lubuak Layang, Nagari Lansek Kadok dan Nagari Padang Mentinggi Kabupaten Pasaman
39 Tahun 2019	15 Juli 2019	Batas Nagari Panti dengan Nagari Panti Timur, Nagari Panti Selatan, Nagari Cubadak dan Nagari Bahagia Padang Gelugur Kabupaten Pasaman
40 Tahun 2019	15 Juli 2019	Batas Nagari Padang Mentinggi dengan Nagari Languang, Nagari Lubuak Layang, Nagari Taruang - Taruang dan Nagari Koto Rajo Kabupaten Pasaman
41 Tahun 2019	15 Juli 2019	Batas Nagari Alahan Mati dengan Nagari Ganggo Hilia, Nagari Koto Kaciak, Nagari Binjai dan Nagari Simpang Kabupaten Pasaman
42 Tahun 2019	15 Juli 2019	Batas Nagari Aia Manggih dengan Nagari Muaro Sungai Lolo, Nagari Pauah dan Nagari Sundata Kabupaten Pasaman
43 Tahun 2019	15 Juli 2019	Batas Nagari Simpang Tonang dengan Nagari Cubadak dan Nagari Lansek Kadok Kabupaten Pasaman
44 Tahun 2019	15 Juli 2019	Batas Nagari Sundata dengan Nagari Panti Selatan, Nagari Muaro Sungai Lolo, Nagari Aia Manggih dan Nagari Jambak Kabupaten Pasaman
45 Tahun 2019	15 Juli 2019	Batas Nagari Ladang Panjang dengan Nagari Malampah dan Nagari Binjai Kabupaten Pasaman
46 Tahun 2019	15 Juli 2019	Batas Nagari Lansek Kadok dengan Nagari Silayang, Nagari Tanjung Betung, Nagari Simpang Tonang, Nagari Taruang - Taruang dan Nagari Lubuak Layang Kabupaten Pasaman
47 Tahun 2019	15 Juli 2019	Batas Nagari Malampah dengan Nagari Tanjuang Baringin, Nagari Simpang, Nagari Ladang Panjang dan Nagari Jambak Kabupaten Pasaman
48 Tahun 2019	15 Juli 2019	Batas Nagari Muaro Tais dengan Nagari Languang, Nagari Koto Rajo, Nagari Koto Nopan dan Nagari Padang Mentinggi Kabupaten Pasaman
49 Tahun 2019	15 Juli 2019	Batas Nagari Tanjuang Baringin dengan Nagari Muaro Sungai Lolo, Nagari Ganggo Mudiak, Nagari Simpang, Nagari Malampah, Nagari Jambak dan Nagari Durian Tinggi Kabupaten Pasaman
50 Tahun 2019	17 Juli 2019	Pergeseran Anggaran Ke Enam Mendahului Perubahan Anggaran Pendapatan dan Belanja Daerah Kabupaten Pasaman Tahun Anggaran 2019
51 Tahun 2019	18 Juli 2019	Pembentukan Unit Pelaksana Balai Benih Ikan Pada Dinas Perikanan
52 Tahun 2019	31 Juli 2019	Perubahan Atas Keputusan Bupati Pasaman Nomor 4 Tahun 2018 tentang Penetapan Indikator Kinerja Utam Pemerintah Kabupaten Pasaman Tahun 2016-2021

Lanjutan Tabel/*Continued Table 2.1.4*

Nomor Peraturan Bupati <i>Number of Regent Regulation</i>	Tanggal Pengundangan <i>Date of Promulgation</i>	Judul Peraturan Bupati <i>Title of Regent Regulation</i>
(1)	(2)	(3)
53 Tahun 2019	1 Agustus 2019	Penjabaran Pertanggungjawaban Pelaksanaan Anggaran Pendapatan dan Belanja Daerah Kabupaten Pasaman Tahun Anggaran 2019
54 Tahun 2019	19 Agustus 2019	Peran Pemerintah Nagari Dalam Pencegahan Stunting dan Konvergensi Pencegahan Stunting di Tingkat Nagari
55 Tahun 2019	30 Agustus 2019	Penjabaran Perubahan Anggaran Pendapatan dan Belanja Daerah Kabupaten Pasaman Tahun Anggaran 2019
56 Tahun 2019	5 September 2019	Perubahan Atas Peraturan Bupati Pasaman Nomor 3 Tahun 2019 Tentang Tata Cara Pembagian Penetapan Rincian Dana Desa Setiap Nagari dan Prioritas Penggunaan Dana Desa di Kabupaten Pasaman Tahun Anggaran 2019
57 Tahun 2019	16 September 2019	Kedudukan Susunan Organisasi, Tugas dan Fungsi Serta Tata Kerja Dinas Pemberdayaan Masyarakat
58 Tahun 2019	16 September 2019	Kedudukan Susunan Organisasi, Tugas dan Fungsi Serta Tata Kerja Sekretariat Daerah
59 Tahun 2019	17 September 2019	Perubahan Atas Peraturan Bupati Pasaman Nomor 35 Tahun 2016 tentang Kedudukan Susunan Organisasi Tugas dan Fungsi Serta Tata Kerja Dinas Pekerjaan Umum dan Tata Ruang
60 Tahun 2019	17 September 2019	Kedudukan Susunan Organisasi, Tugas dan Fungsi Serta Tata Kerja Dinas Komunikasi dan Informatika
61 Tahun 2019	17 September 2019	Perubahan Atas Keputusan Bupati Pasaman Nomor 10 Tahun 2017 tentang Mekanisme Kerja dan Sistem Penyuluhan Pertanian Kabupaten Pasaman
62 Tahun 2019	26 September 2019	Pembentukan Unit Pelaksana Teknis Pada Dinas Perdagangan Perindustrian dan Tenaga Kerja
63 Tahun 2019	30 September 2019	Perubahan Atas Keputusan Bupati Pasaman Nomor 14 Tahun 2018 tentang Pedoman Pengangkatan dan Pemberhentian Perangkat Nagari
64 Tahun 2019	1 Oktober 2019	Standar Satuan Biaya di Lingkungan Pemerintah Kabupaten Pasaman Tahun Anggaran 2020
65 Tahun 2019	1 Oktober 2019	Tambahan Penghasilan Bagi Aparatur Sipil Negara di Lingkungan Pemerintah Kabupaten Pasaman
66 Tahun 2019	11 November 2019	Pergeseran Anggaran Setelah Perubahan Anggaran Pendapatan dan Belanja Daerah Kabupaten Pasaman Tahun Anggaran 2019
67 Tahun 2019	26 November 2019	Perubahan Kedua Atas Peraturan Bupati Pasaman Nomor 4 Tahun 2018 tentang Penetapan Indikator Kerja Utama Pemerintah Kabupaten Pasaman Tahun 2016-2021
68 Tahun 2019	28 November 2019	Pergeseran Anggaran Kedua Setelah Perubahan Anggaran Pendapatan dan Belanja Daerah Kabupaten Pasaman Tahun Anggaran 2019

Lanjutan Tabel/*Continued Table 2.1.4*

Nomor Peraturan Bupati <i>Number of Regent Regulation</i>	Tanggal Pengundangan <i>Date of Promulgation</i>	Judul Peraturan Bupati <i>Title of Regent Regulation</i>
(1)	(2)	(3)
69 Tahun 2019	18 Desember 2019	Pedoman Penyusunan Anggaran Pendapatan dan Belanja Nagari Tahun Anggaran 2020
70 Tahun 2019	18 Desember 2019	Kedudukan Susunan Organisasi, Tugas dan Fungsi Serta Tata Kerja Rumah Sakit Umum Daerah Lubuk Sikaping
71 Tahun 2019	18 Desember 2019	Pengembangan Kabupaten Layak Anak
72 Tahun 2019	26 Desember 2019	Kedudukan Susunan Organisasi, Tugas dan Fungsi Serta Tata Kerja Inspektorat
73 Tahun 2019	26 Desember 2019	Perubahan Atas Keputusan Bupati Pasaman Nomor 6 Tahun 2019 tentang Pengelolaan Keuangan Nagari
74 Tahun 2019	27 Desember 2019	Pergeseran Anggaran Ketiga Setelah Perubahan Anggaran Pendapatan dan Belanja Daerah Kabupaten Pasaman Tahun Anggaran 2019
75 Tahun 2019	27 Desember 2019	Uraian Jabatan Pada Dinas Perdagangan Perindustrian dan Tenaga Kerja Kabupaten Pasaman
76 Tahun 2019	30 Desember 2019	Tata Cara Pembagian Penetapan Rincian Dana Desa Setiap Nagari dan Prioritas Penggunaan Dana Desa di Kabupaten Pasaman Tahun Anggaran 2020
77 Tahun 2019	30 Desember 2019	Penghasilan Tetap Tunjangan Wali Nagari, Perangkat Nagari dan tunjangan Pimpinan dan Anggota Badan Permusyawaratan Nagari
78 Tahun 2019	30 Desember 2019	Penjabaran Anggaran Pendapatn dan Belanja Daerah Kabupaten Pasaman Tahun Anggaran 2020

Sumber/Source: Bagian Hukum Sekretariat Daerah Kabupaten Pasaman/*Law Division of Regional Secretariat of Pasaman Regency*

Tabel
Table 2.1.5

**Daftar Peraturan Daerah Kabupaten Pasaman yang
Ditetapkan, 2019**
List of Regional Regulation which Has been Set, 2019

Nomor Peraturan Daerah Number of Regional Regulation	Tanggal Pengundangan Date of Promulgation	Judul Peraturan Daerah Title of Regional Regulation
(1)	(2)	(3)
1 Tahun 2019	1 Agustus 2019	Pertanggung Jawaban Pelaksanaan Anggaran Pendapatan dan Belanja Daerah Tahun Anggaran 2018
2 Tahun 2019	30 Agustus 2019	Perubahan Anggaran Pendapatan dan Belanja Daerah Kabupaten Pasaman Tahun Anggaran 2019
3 Tahun 2019	23 Desember 2019	Perubahan Atas Peraturan Daerah Kabupaten Pasaman Nomor 1 Tahun 2016 Tentang Pemilihan, Pengangkatan dan Pemberhentian Wali Nagari
4 Tahun 2019	26 Desember 2019	Rencana Pembangunan Industri Kabupaten Pasaman Tahun 2019 - 2023
5 Tahun 2019	31 Desember 2019	Anggaran Pendapatan dan Belanja Daerah Kabupaten Pasaman Tahun Anggaran 2020

Sumber/Source: Bagian Hukum Sekretariat Daerah Kabupaten Pasaman/Law Division of Regional Secretariat of Pasaman Regency

Tabel
Table 2.1.6

**Jumlah Sertifikat Pendaftaran Tanah Sistematis
Lengkap (PTSL) yang Diserahkan Menurut Kecamatan di
Kabupaten Pasaman, 2019**
*Number of Complete Systematic Land Registration
Transferred by Subdistrict in Pasaman Regency, 2019*

Kecamatan Subdistrict	Jumlah Number
(1)	(2)
Tigo Nagari	2 332
Bonjol	-
Simpang Alahan Mati	-
Lubuk Sikaping	-
Dua Koto	-
Panti	-
Padang Gelugur	-
Rao	320
Rao Utara	-
Rao Selatan	-
Mapat Tunggul	-
Mapat Tunggul Selatan	-
Pasaman	2 650
	2018
	1 049

Sumber/Source: Kantor Pertanahan Kabupaten Pasaman/Land Office of Pasaman Regency

2.2 DEWAN PERWAKILAN RAKYAT DAERAH THE REGIONAL HOUSE OF REPRESENTATIVE

2.2.1 Jumlah Anggota Dewan Perwakilan Rakyat Daerah Menurut Partai Politik dan Jenis Kelamin di Kabupaten Pasaman, 2019 Number of Regional House of Representative's Members by Political Parties and Sex in Pasaman Regency, 2019

Partai <i>Parties</i>	Laki-Laki <i>Male</i>	Perempuan <i>Female</i>	Jumlah <i>Total</i>
(1)	(2)	(3)	(4)
Partai Golongan Karya	3	1	4
Partai Persatuan Pembangunan	3	1	4
Partai Amanat Nasional	4	-	4
Partai Demokrasi Indonesia Perjuangan	1	-	1
Partai Nasional Demokrat	3	-	3
Partai Keadilan Sejahtera	5	-	5
Partai Kebangkitan Bangsa	4	-	4
Partai Gerakan Indonesia Raya	4	1	5
Partai Demokrat	4	-	4
Partai Hati Nurani Rakyat	1	-	1
Jumlah/Total	32	3	35

Sumber/Source: Sekretariat DPRD Kabupaten Pasaman/Sekretariat of The Regional House of Representative of Pasaman Regency

Tabel
Table 2.2.2

**Daftar Nama Ketua Dewan Perwakilan Rakyat Daerah
Kabupaten Pasaman
Regional House of Representative's Chairman of Pasaman
Regency**

	Nama Name	Masa Jabatan Length of Service
	(1)	(2)
1.	a. Abdul Latif	Dewan Pemerintahan Kabupaten
	b. Rusli	Dewan Pemerintahan Kabupaten
	c. Syamsiar Thaib	Dewan Pemerintahan Kabupaten
	d. Marah Mansur	Dewan Pemerintahan Kabupaten
	e. Rusli	Dewan Pemerintahan Kabupaten
2.	Bandaro Basa	1957-1965
3.	Darusamin	1966-1977
4.	Idris Daud	1977-1981
5.	Saridin	1981-1982
6.	Ahmad Junairi	1985-1987
7.	Masril Payan	1987-1992
8.	Djufri Hadi	1992-1997
9.	Amran Zai	1997-1999
10.	Kohirman	1999-2003
11.	Sudirman	2003-2004
12.	Syamsuri	2004-2009
13.	Benny Utama	2009-2010
14.	Yasri	2014-2019
15.	Bustomi	2019-2024

Sumber/Source: Sekretariat DPRD Kabupaten Pasaman/Sekretariat of The Regional House of Representative of Pasaman Regency

Tabel
Table 2.2.3**Daftar Nama Anggota Dewan Perwakilan Rakyat Daerah
Kabupaten Pasaman Periode 2019-2024
Regional House of Representative's Members of Pasaman
Regency Period 2019-2024**

Nama Name	Partai Parties	Komisi Commission	Jabatan dalam Komisi Position in Commission
(1)	(2)	(3)	(4)
Bustomi	Partai Gerakan Indonesia Raya	I,II, dan/and III	Penanggung Jawab Person in Charge
Danny Ismaya	Partai Keadilan Sejahtera	I,II, dan/and III	Wakil Penanggung Jawab Deputy in Charge
Yasri	Partai Golongan Karya	I,II, dan/and III	Wakil Penanggung Jawab Deputy in Charge
Rahmi Wahidah	Partai Gerakan Indonesia Raya	III	Sekretaris/Secretary
Karman	Partai Gerakan Indonesia Raya	II	Anggota/Member
Asraf	Partai Gerakan Indonesia Raya	I	Sekretaris/Secretary
Martias	Partai Gerakan Indonesia Raya	II	Anggota/Member
Aprial	Partai Keadilan Sejahtera	II	Anggota/Member
Nelfri Asfandi	Partai Keadilan Sejahtera	I	Ketua/Chairman
Syamri	Partai Keadilan Sejahtera	III	Wakil Ketua Vice Chairman
Farizal	Partai Keadilan Sejahtera	I	Anggota/Member
Welly Suhery	Partai Kebangkitan Bangsa	II	Anggota/Member
Muhammad Ansyari Lubis	Partai Kebangkitan Bangsa	II	Anggota/Member
Aminullah	Partai Kebangkitan Bangsa	III	Anggota/Member
Jusran	Partai Kebangkitan Bangsa	II	Anggota/Member
Eka Hariani Sandra	Partai Golongan Karya	I	Anggota/Member
Sodikin Nursewan	Partai Golongan Karya	II	Anggota/Member
Syofyan	Partai Golongan Karya	III	Anggota/Member
Yulius Erita	Partai Persatuan Pembangunan	III	Anggota/Member
Bona Lubis	Partai Persatuan Pembangunan	III	Anggota/Member
Erizal	Partai Persatuan Pembangunan	II	Anggota/Member
Emitrapil	Partai Persatuan Pembangunan	I	Anggota/Member

Lanjutan Tabel/*Continued Table 2.2.3*

Nama Name	Partai Parties	Komisi Commission	Jabatan dalam Komisi Position in Commission
(1)	(2)	(3)	(4)
Arivatana	Partai Amanat Nasional	III	Anggota/ <i>Member</i>
Yulisman	Partai Amanat Nasional	II	Wakil Ketua <i>Vice Chairman</i>
Haniful Khairi	Partai Amanat Nasional	I	Anggota/ <i>Member</i>
Hendri	Partai Amanat Nasional	I	Anggota/ <i>Member</i>
Ristawadi	Partai Nasional Demokrat	II	Anggota/ <i>Member</i>
Rudi Apriasi	Partai Nasional Demokrat	II	Ketua/ <i>Chairman</i>
Mulyadi	Partai Nasional Demokrat	III	Anggota/ <i>Member</i>
Nelo Prihardi	Partai Nasional Demokrat	I	Wakil Ketua <i>Vice Chairman</i>
Yusrizal	Partai Nasional Demokrat	I	Anggota/ <i>Member</i>
Salamat	Partai Nasional Demokrat	III	Ketua/ <i>Chairman</i>
Ahmad Kadafi	Partai Nasional Demokrat	II	Sekretaris/ <i>Secretary</i>
M. Maradongan Nasution	Partai Demokrasi Indonesia Perjuangan	III	Anggota/ <i>Member</i>
Leon Fitra Irfan	Partai Hati Nurani Rakyat	III	Anggota/ <i>Member</i>

Sumber/*Source*: Sekretariat DPRD Kabupaten Pasaman/*Secretariat of The Regional House of Representative of Pasaman Regency*

2.3 SUMBER DAYA MANUSIA HUMAN RESOURCES

Tabel 2.3.1 **Jumlah Pegawai Negeri Sipil Menurut Jabatan dan Jenis Kelamin di Pemerintah Daerah Kabupaten Pasaman, Desember 2018 dan Desember 2019**
Number of Civil Servants by Occupation and Sex in Local Government of Pasaman Regency, December 2018 and December 2019

Jabatan <i>Occupation</i>	2018		Jumlah <i>Total</i>
	Laki-laki <i>Male</i>	Perempuan <i>Female</i>	
(1)	(2)	(3)	(4)
Fungsional Tertentu <i>Specific Functional</i>	745	2 213	2 958
Fungsional Umum <i>Staf General Functional</i>	601	361	962
Struktural/Structural	328	210	538
Eselon V/5th Echelon	-	-	-
Eselon IV/4th Echelon	185	185	370
Eselon III/3rd Echelon	115	23	138
Eselon II/2nd Echelon	28	2	30
Eselon I/1st Echelon	-	-	-
Jumlah/Total	1 674	2 784	4 458

Lanjutan Tabel/*Continued Table 2.3.1*

Jabatan <i>Occupation</i>	2019		
	Laki-laki <i>Male</i>	Perempuan <i>Female</i>	Jumlah <i>Total</i>
(1)	(5)	(6)	(7)
Fungsional Tertentu <i>Specific Functional</i>	729	2 257	2 986
Fungsional Umum <i>Staf General Functional</i>	560	335	895
Struktural/Structural	328	218	546
Eselon V/ <i>5th Echelon</i>	-	-	-
Eselon IV/ <i>4th Echelon</i>	194	187	381
Eselon III/ <i>3rd Echelon</i>	109	29	138
Eselon II/ <i>2nd Echelon</i>	25	2	27
Eselon I/ <i>1st Echelon</i>	-	-	-
Jumlah/Total	1 617	2 810	4 427

Sumber/Source: Badan Kepegawaian dan Pengembangan Sumber Daya Manusia Kabupaten Pasaman/*Regional Agency for Employee Affairs and Development of Human Resources of Pasaman Regency*

Tabel
Table 2.3.2

Jumlah Pegawai Negeri Sipil Menurut Tingkat Pendidikan dan Jenis Kelamin di Pemerintah Daerah Kabupaten Pasaman, Desember 2018 dan Desember 2019
Number of Civil Servants by Educational Level and Sex in Local Government of Pasaman Regency, December 2018 and December 2019

Tingkat Pendidikan <i>Educational Level</i>	2018		
	Laki-laki <i>Male</i>	Perempuan <i>Female</i>	Jumlah <i>Total</i>
(1)	(2)	(3)	(4)
Sampai dengan SD <i>Up to Primary School</i>	22	3	25
SMP/Sederajat <i>General Vocational Junior High School</i>	51	8	59
SMA/Sederajat <i>General/Vocational Senior High School</i>	383	274	657
Diploma I, II/Akta I, II <i>Diploma I, II/Akta I, II</i>	66	171	237
Diploma III/Akta III/Sarjana Muda <i>Diploma III/Akta III/Bachelor</i>	75	456	531
Tingkat Sarjana/Doktor/Ph.D <i>University Graduates</i>	1 077	1 872	2 949
Jumlah/Total	1 674	2 784	4 458

Lanjutan Tabel/*Continued Table 2.3.2*

Tingkat Pendidikan <i>Educational Level</i>	2019		
	Laki-laki <i>Male</i>	Perempuan <i>Female</i>	Jumlah <i>Total</i>
(1)	(5)	(6)	(7)
Sampai dengan SD <i>Up to Primary School</i>	21	3	24
SMP/Sederajat <i>General Vocational Junior High School</i>	49	8	57
SMA/Sederajat <i>General/Vocational Senior High School</i>	346	249	595
Diploma I, II/Akta I, II <i>Diploma I, II/Akta I, II</i>	56	132	188
Diploma III/Akta III/Sarjana Muda <i>Diploma III/Akta III/Bachelor</i>	77	469	546
Tingkat Sarjana/Doktor/Ph.D <i>University Graduates</i>	1 067	1 950	3 017
Jumlah/Total	1 616	2 811	4 427

Sumber/Source: Badan Kepegawaian dan Pengembangan Sumber Daya Manusia Kabupaten Pasaman/*Regional Agency for Employee Affairs and Development of Human Resources of Pasaman Regency*

Tabel
Table 2.3.3

**Jumlah Pegawai Negeri Sipil Menurut Tingkat
Kepangkatan dan Jenis Kelamin di Pemerintah Daerah
Kabupaten Pasaman, Desember 2018 dan Desember
2019**

*Number of Civil Servants by Hierarchy and Sex in Local
Government of Pasaman Regency, 2018 and 2019
December 2018 and December 2019*

Pangkat/Golongan/Ruang <i>Hierarchy</i>	2018		Jumlah <i>Total</i>
	Laki-laki <i>Male</i>	Perempuan <i>Female</i>	
(1)	(2)	(3)	(4)
1. I/A (Juru Muda)	1	-	1
2. I/B (Juru Muda Tingkat I)	3	1	4
3. I/C (Juru)	22	-	22
4. I/D (Juru Tingkat I)	19	2	21
Golongan I/Rank I	45	3	48
5. II/A (Pengatur Muda)	48	33	81
6. II/B (Pengatur Muda Tingkat I)	79	57	136
7. II/C (Pengatur)	125	250	375
8. II/D (Pengatur Tingkat I)	83	84	167
Golongan II/Rank II	335	424	759
9. III/A (Penata Muda)	146	329	475
10. III/B (Penata Muda Tingkat I)	203	472	675
11. III/C (Penata)	201	373	574
12. III/D (Penata Tingkat I)	226	344	570
Golongan III/Rank III	776	1 518	2 294
13. IV/A (Pembina)	373	657	1 030
14. IV/B (Pembina Tingkat I)	120	179	299
15. IV/C (Pembina Utama Muda)	23	3	26
16. IV/D (Pembina Utama Madya)	2	-	2
17. IV/E (Pembina Utama)	-	-	-
Golongan IV/Rank IV	518	839	1 357
Jumlah/Total	1 674	2 784	4 458

Lanjutan Tabel/Continued Table 2.3.3

Pangkat/Golongan/Ruang <i>Hierarchy</i>	2019		
	Laki-laki <i>Male</i>	Perempuan <i>Female</i>	Jumlah <i>Total</i>
(1)	(5)	(6)	(7)
1. I/A (Juru Muda)	2	-	2
2. I/B (Juru Muda Tingkat I)	3	1	4
3. I/C (Juru)	17	-	17
4. I/D (Juru Tingkat I)	19	1	20
Golongan I/Rank I	41	2	43
5. II/A (Pengatur Muda)	33	22	55
6. II/B (Pengatur Muda Tingkat I)	75	48	123
7. II/C (Pengatur)	111	254	365
8. II/D (Pengatur Tingkat I)	105	88	193
Golongan II/Rank II	324	412	736
9. III/A (Penata Muda)	120	271	391
10. III/B (Penata Muda Tingkat I)	197	430	627
11. III/C (Penata)	219	486	705
12. III/D (Penata Tingkat I)	231	383	614
Golongan III/Rank III	767	1 570	2 337
13. IV/A (Pembina)	285	444	729
14. IV/B (Pembina Tingkat I)	179	381	560
15. IV/C (Pembina Utama Muda)	19	2	21
16. IV/D (Pembina Utama Madya)	1	-	1
17. IV/E (Pembina Utama)	-	-	-
Golongan IV/Rank IV	484	827	1 311
Jumlah/Total	1 616	2 811	4 427

Sumber/Source: Badan Kepegawaian dan Pengembangan Sumber Daya Manusia Kabupaten Pasaman/Regional Agency for Employee Affairs and Development of Human Resources of Pasaman Regency

Tabel
Table 2.3.4

**Jumlah Pegawai Negeri Sipil Menurut Kecamatan, Tingkat
Kepangkatan, dan Jenis Kelamin di Pemerintah Daerah
Kabupaten Pasaman, Desember 2019**
*Number of Civil Servants by Subdistrict, Hierarchy, and
Sex in Local Government of Pasaman Regency, December
2019*

Kecamatan Subdistrict	Laki-Laki/Male				Perempuan/Female				Jumlah Total
	Golongan/Rank				Golongan/Rank				
	I	II	III	IV	I	II	III	IV	
(1)	(2)	(3)	(4)	(5)	(6)	(7)	(8)	(9)	(10)
Tigo Nagari	-	4	6	2	-	1	2	-	15
Simpang Alahan Mati	-	2	5	1	-	1	3	-	12
Bonjol	-	5	6	-	-	-	5	1	17
Lubuk Sikaping	2	5	7	-	-	-	5	-	19
Panti	-	4	4	3	-	-	4	5	20
Dua Koto	-	2	5	3	-	1	3	-	14
Padang Gelugur	-	2	4	4	-	1	3	1	15
Rao Selatan	-	7	2	5	-	-	2	-	16
Rao	-	4	2	2	-	2	2	2	14
Rao Utara	-	3	4	2	-	1	1	-	11
Mapat Tunggul	1	4	4	2	-	1	1	-	13
Mapat Tunggul Selatan	-	1	5	2	-	2	-	-	10
Jumlah/Total	3	43	54	26	-	10	31	9	176

Sumber/Source: Badan Kepegawaian dan Pengembangan Sumber Daya Manusia Kabupaten Pasaman/Regional Agency for Employee Affairs and Development of Human Resources of Pasaman Regency

Tabel
Table 2.3.5

Jumlah Pegawai Negeri Sipil Menurut Kecamatan, Tingkat Pendidikan, dan Jenis Kelamin di Pemerintah Daerah Kabupaten Pasaman, Desember 2019
Number of Civil Servants by Subdistrict, Educational Level, and Sex in Local Government of Pasaman Regency, December 2019

Kecamatan Subdistrict	Laki-Laki/Male				
	Sampai dengan SD Up to Primary School	SMP/Sederajat General Vocational Junior High School	SMA/Sederajat General/ Vocational Senior High School	Diploma I, II, III/Akta I, II, III/Sarjana Muda Diploma I, II, III/Akta I, II, III/Bachelor	Tingkat Sarjana/ Doktor/Ph.D University Graduates
(1)	(2)	(3)	(4)	(5)	(6)
Tigo Nagari	-	1	3	1	7
Simpang Alahan Mati	-	-	3	-	5
Bonjol	-	-	6	-	5
Lubuk Sikaping	-	2	5	-	7
Panti	-	-	4	1	6
Dua Koto	-	-	4	-	6
Padang Gelugur	-	-	5	1	4
Rao Selatan	-	-	8	1	5
Rao	-	1	3	1	3
Rao Utara	-	-	3	-	6
Mapat Tunggul	1	-	6	-	4
Mapat Tunggul Selatan	-	-	1	-	7
Jumlah/Total	1	4	51	5	65

Lanjutan Tabel/Continued Table 2.3.5

Kecamatan Subdistrict	Perempuan/Female					Jumlah Total
	Sampai dengan SD Up to Primary School	SMP/ Sederajat General Vocational Junior High School	SMA/ Sederajat General/ Vocational Senior High School	Diploma I, II, III/ Akta I, II, III/Sarjana Muda Diploma I, II, III/Akta I, II, III/ Bachelor	Tingkat Sarjana/ Doktor/ Ph.D University Graduates	
(1)	(7)	(8)	(9)	(10)	(11)	(12)
Tigo Nagari	-	-	1	-	2	15
Simpang Alahan Mati	-	-	1	-	3	12
Bonjol	-	-	2	-	4	17
Lubuk Sikaping	-	-	1	-	4	19
Panti	-	-	4	1	4	20
Dua Koto	-	-	3	-	1	14
Padang Gelugur	-	-	3	-	2	15
Rao Selatan	-	-	-	-	2	16
Rao	-	-	2	-	4	14
Rao Utara	-	-	1	-	1	11
Mapat Tunggul	-	-	1	-	1	13
Mapat Tunggul Selatan	-	-	1	1	-	10
Jumlah/Total	-	-	20	2	28	176

Sumber/Source: Badan Kepegawaian dan Pengembangan Sumber Daya Manusia Kabupaten Pasaman/Regional Agency for Employee Affairs and Development of Human Resources of Pasaman Regency

Tabel
Table 2.3.6

Jumlah Pegawai Negeri Sipil Menurut Kecamatan dan Jenis Kelamin di Pemerintah Daerah Kabupaten Pasaman, Desember 2019
Number of Civil Servants by Subdistrict and Sex in Local Government of Pasaman Regency, December 2019

Kecamatan Subdistrict	Laki-Laki/Male	Perempuan/Female	Jumlah/Total
(1)	(2)	(3)	(4)
Tigo Nagari	12	3	15
Simpang Alahan Mati	8	4	12
Bonjol	11	6	17
Lubuk Sikaping	14	5	19
Panti	11	9	20
Dua Koto	10	4	14
Padang Gelugur	10	5	15
Rao Selatan	14	2	16
Rao	8	6	14
Rao Utara	9	2	11
Mapat Tunggul	11	2	13
Mapat Tunggul Selatan	8	2	10
Jumlah/Total	126	50	176

Sumber/Source: Badan Kepegawaian dan Pengembangan Sumber Daya Manusia Kabupaten Pasaman/Regional Agency for Employee Affairs and Development of Human Resources of Pasaman Regency

Tabel
Table 2.3.7**Jumlah Non Pegawai Negeri Sipil/Pegawai Honorer Menurut Tingkat Pendidikan dan Jenis Kelamin di Pemerintah Daerah Kabupaten Pasaman, Desember 2018 dan Desember 2019****Number of Civil Servants/Honorary Employees by Educational Level and Sex in Local Government of Pasaman Regency, December 2018 and December 2019**

Tingkat Pendidikan <i>Educational Level</i>	2018		
	Laki-laki <i>Male</i>	Perempuan <i>Female</i>	Jumlah <i>Total</i>
(1)	(2)	(3)	(4)
Sampai dengan SD <i>Up to Primary School</i>	17	-	17
SMP/Sederajat <i>General Vocational Junior High School</i>	5	1	6
SMA/Sederajat <i>General/Vocational Senior High School</i>	25	23	48
Diploma I, II, III/Akta I, II, III/Sarjana Muda <i>Diploma I, II, III/Akta I, II, III/Bachelor</i>	5	12	17
Tingkat Sarjana/Doktor/Ph.D <i>University Graduates</i>	2	9	11
Jumlah/Total	54	45	99

Lanjutan Tabel/Continued Table 2.3.7

Tingkat Pendidikan <i>Educational Level</i>	2019		
	Laki-laki <i>Male</i>	Perempuan <i>Female</i>	Jumlah <i>Total</i>
(1)	(5)	(6)	(7)
Sampai dengan SD <i>Up to Primary School</i>	15	-	15
SMP/Sederajat <i>General Vocational Junior High School</i>	5	1	6
SMA/Sederajat <i>General/Vocational Senior High School</i>	25	23	48
Diploma I, II, III/Akta I, II, III/Sarjana Muda <i>Diploma I, II, III/Akta I, II, III/Bachelor</i>	5	12	17
Tingkat Sarjana/Doktor/Ph.D <i>University Graduates</i>	2	9	11
Jumlah/Total	52	45	97

Sumber/Source: Badan Kepegawaian dan Pengembangan Sumber Daya Manusia Kabupaten Pasaman/*Regional Agency for Employee Affairs and Development of Human Resources of Pasaman Regency*

Tabel
Table 2.3.8**Jumlah Non Pegawai Negeri Sipil/Pegawai Honorer Menurut Eselon dan Jenis Kelamin di Pemerintah Daerah Kabupaten Pasaman, Desember 2018 dan Desember 2019****Number of Civil Servants/Honorary Employees by Echelon and Sex in Local Government of Pasaman Regency, December 2018 and December 2019**

Eselon Echelon	2018		Jumlah Total
	Laki-laki Male	Perempuan Female	
(1)	(2)	(3)	(4)
Eselon/Echelon I	-	-	-
Eselon/Echelon II	28	2	30
Eselon/Echelon III	95	24	119
Eselon/Echelon IV	158	191	349
Jumlah/Total	281	217	498

Lanjutan Tabel/*Continued Table* 2.3.8

Eselon <i>Echelon</i>	2019		
	Laki-laki <i>Male</i>	Perempuan <i>Female</i>	Jumlah <i>Total</i>
(1)	(5)	(6)	(7)
Eselon/ <i>Echelon</i> I	-	-	-
Eselon/ <i>Echelon</i> II	25	2	27
Eselon/ <i>Echelon</i> III	109	29	138
Eselon/ <i>Echelon</i> IV	194	187	381
Jumlah/<i>Total</i>	328	218	546

Tabel
Table 2.3.9

Jumlah Pensiunan Pegawai Negeri Sipil Menurut Tingkat Pendidikan dan Jenis Kelamin di Pemerintah Daerah Kabupaten Pasaman, Desember 2018 dan Desember 2019

Number of Retired Civil Servants by Educational Level and Sex in Local Government of Pasaman Regency, December 2018 and December 2019

Tingkat Pendidikan <i>Educational Level</i>	2018		
	Laki-laki <i>Male</i>	Perempuan <i>Female</i>	Jumlah <i>Total</i>
(1)	(2)	(3)	(4)
Sampai dengan SD <i>Up to Primary School</i>	10	2	12
SMP/Sederajat <i>General Vocational Junior High School</i>	9	-	9
SMA/Sederajat <i>General/Vocational Senior High School</i>	14	9	23
Diploma I, II, III/Akta I, II, III/Sarjana Muda <i>Diploma I, II, III/Akta I, II, III/Bachelor</i>	1	-	1
Tingkat Sarjana/Doktor/Ph.D <i>University Graduates</i>	40	29	69
Jumlah/Total	74	40	114

Lanjutan Tabel/*Continued Table 2.3.9*

Tingkat Pendidikan <i>Educational Level</i>	2019		
	Laki-laki <i>Male</i>	Perempuan <i>Female</i>	Jumlah <i>Total</i>
(1)	(5)	(6)	(7)
Sampai dengan SD <i>Up to Primary School</i>	-	-	-
SMP/Sederajat <i>General Vocational Junior High School</i>	2	-	2
SMA/Sederajat <i>General/Vocational Senior High School</i>	24	4	28
Diploma I, II, III/Akta I, II, III/Sarjana Muda <i>Diploma I, II, III/Akta I, II, III/Bachelor</i>	6	8	14
Tingkat Sarjana/Doktor/Ph.D <i>University Graduates</i>	62	44	106
Jumlah/Total	94	56	150

Sumber/Source: Badan Kepegawaian dan Pengembangan Sumber Daya Manusia Kabupaten Pasaman/*Regional Agency for Employee Affairs and Development of Human Resources of Pasaman Regency*

Tabel
Table 2.3.10

**Jumlah Pensiunan Pegawai Negeri Sipil Menurut Tingkat
Kepangkatan dan Jenis Kelamin di Pemerintah Daerah
Kabupaten Pasaman, Desember 2018 dan Desember
2019**

*Number of Retired Civil Servants by Hierarchy and Sex in
Local Government of Pasaman Regency, December 2018
and December 2019*

Pangkat/Golongan/Ruang Hierarchy	2018			2019		
	Laki-laki Male	Perempuan Female	Jumlah Total	Laki-laki Male	Perempuan Female	Jumlah Total
(1)	(2)	(3)	(4)	(5)	(6)	(7)
Golongan/Rank I	3	1	4	-	-	-
Golongan/Rank II	11	2	13	8	1	9
Golongan/Rank III	10	2	12	27	14	41
Golongan/Rank IV	50	35	85	58	42	100
Jumlah/Total	74	40	114	93	57	150

Sumber/Source: Badan Kepegawaian dan Pengembangan Sumber Daya Manusia Kabupaten Pasaman/Regional Agency for Employee Affairs and Development of Human Resources of Pasaman Regency

Tabel
Table 2.3.11

**Jumlah Pegawai Negeri Sipil Menurut Unit Kerja, Tingkat
Kepangkatan, dan Jenis Kelamin di Luar Pemerintah
Daerah di Kabupaten Pasaman, Desember 2019**
*Number of Civil Servants by Institution, Hierarchy, and Sex
Out of Local Government in Pasaman Regency, December
2019*

Unit Kerja <i>Institution</i>	Laki-Laki/Male			
	Golongan/Rank			
	I	II	III	IV
(1)	(2)	(3)	(4)	(5)
Unit Pelaksana Teknis Daerah (UPTD) Pengelolaan Pendapatan Daerah di Lubuk Sikaping <i>Regional Technical Implementation Unit, Management of Revenue in Lubuk Sikaping</i>	-	3	2	1
Kejaksaan Negeri <i>State Public Prosecutor</i>	-	1	13	1
Pengadilan Negeri <i>Court of Justice Office</i>	-	1	12	-
Pengadilan Agama <i>Court of Religious Justice Office</i>	-	-	6	1
Kantor Pertanahan/Land Office	-	5	8	1
Kantor Pelayanan Perbendaharaan Negara (KPPN) <i>Treasury Branch Office</i>	-	4	3	-
Badan Pusat Statistik Kabupaten Pasaman <i>BPS-Statistics of Pasaman Regency</i>	-	2	8	1
Kantor Kementerian Agama <i>Ministry of Religion Office</i>	1	15	91	34
Rumah Tahanan/Jail	-	20	19	-
Kantor Pelayanan, Penyuluhan, dan Konsultasi Perpajakan (KP2KP) <i>Service, Counseling, and Tax Consultancy Office</i>	-	2	-	1
Jumlah/Total	1	53	162	40

Lanjutan Tabel/*Continued Table* 2.3.11

Unit Kerja <i>Institution</i>	Perempuan/ <i>Female</i>				Jumlah <i>Total</i>
	Golongan/ <i>Rank</i>				
	I	II	III	IV	
(1)	(6)	(7)	(8)	(9)	(10)
Unit Pelaksana Teknis Daerah (UPTD) Pengelolaan Pendapatan Daerah di Lubuk Sikaping <i>Regional Technical Implementation Unit, Management of Revenue in Lubuk Sikaping</i>	-	-	2	-	8
Kejaksaan Negeri <i>State Public Prosecutor</i>	-	-	12	-	27
Pengadilan Negeri <i>Court of Justice Office</i>	-	2	8	1	24
Pengadilan Agama <i>Court of Religious Justice Office</i>	-	-	4	2	13
Kantor Pertanahan/ <i>Land Office</i>	-	3	5	-	22
Kantor Pelayanan Perbendaharaan Negara (KPPN) <i>Treasury Branch Office</i>	-	-	6	4	17
Badan Pusat Statistik Kabupaten Pasaman <i>BPS-Statistics of Pasaman Regency</i>	-	-	11	-	22
Kantor Kementerian Agama <i>Ministry of Religion Office</i>	-	21	135	66	363
Rumah Tahanan/ <i>Jail</i>	-	-	3	2	44
Kantor Pelayanan, Penyuluhan, dan Konsultasi Perpajakan (KP2KP) <i>Service, Counseling, and Tax Consultancy Office</i>	-	2	-	-	5
Jumlah/<i>Total</i>	-	28	176	75	545

Sumber/*Source*: Instansi Vertikal di Kabupaten Pasaman/*Vertical Institutions in Pasaman Regency*

Tabel
Table 2.3.12

Jumlah Pegawai Negeri Sipil Menurut Unit Kerja, Tingkat Pendidikan, dan Jenis Kelamin di Luar Pemerintah Daerah di Kabupaten Pasaman, Desember 2019
Number of Civil Servants by Institution, Educational Level, and Sex Out of Local Government in Pasaman Regency, December 2019

Unit Kerja <i>Institution</i>	Laki-Laki/Male				
	Sampai dengan SD <i>Up to Primary School</i>	SMP/ Sederajat General Vocational <i>Junior High School</i>	SMA/ Sederajat General/ Vocational <i>Senior High School</i>	Diploma I, II, III/ Akta I, II, III/ Sarjana Muda <i>Diploma I, II, III/ Akta I, II, III/ Bachelor</i>	Tingkat Sarjana/ Doktor/ Ph.D <i>University Graduates</i>
(1)	(2)	(3)	(4)	(5)	(6)
Unit Pelaksana Teknis Daerah (UPTD) Pengelolaan Pendapatan Daerah di Lubuk Sikaping <i>Regional Technical Implementation Unit, Management of Revenue in Lubuk Sikaping</i>	-	-	3	1	2
Kejaksaan Negeri <i>State Public Prosecutor</i>	-	-	2	-	13
Pengadilan Negeri <i>Court of Justice Office</i>	-	-	1	-	12
Pengadilan Agama <i>Court of Religious Justice Office</i>	-	-	-	-	7
Kantor Pertanahan/Land Office	-	-	1	4	9
Kantor Pelayanan Perbendaharaan Negara (KPPN) <i>Treasury Branch Office</i>	-	-	3	1	3
Badan Pusat Statistik Kabupaten Pasaman <i>BPS-Statistics of Pasaman Regency</i>	-	-	6	1	4
Kantor Kementerian Agama <i>Ministry of Religion Office</i>	-	-	16	7	122
Rumah Tahanan/Jail	-	-	24	-	15
Kantor Pelayanan, Penyuluhan, dan Konsultasi Perpajakan (KP2KP) <i>Service, Counseling, and Tax Consultancy Office</i>	-	-	-	2	1
Jumlah/Total	-	-	56	16	188

Lanjutan Tabel/*Continued Table 2.3.12*

Unit Kerja <i>Institution</i>	Perempuan/ <i>Female</i>				
	Sampai dengan SD <i>Up to Primary School</i>	SMP/ Sederajat <i>General Vocational Junior High School</i>	SMA/ Sederajat <i>General/ Vocational Senior High School</i>	Diploma I, II, III/ Akta I, II, III/ Sarjana Muda <i>Diploma I, II, III/ Akta I, II, III/ Bachelor</i>	Tingkat Sarjana/ Doktor/ Ph.D <i>University Graduates</i>
(1)	(7)	(8)	(9)	(10)	(11)
Unit Pelaksana Teknis Daerah (UPTD) Pengelolaan Pendapatan Daerah di Lubuk Sikaping <i>Regional Technical Implementation Unit, Management of Revenue in Lubuk Sikaping</i>	-	-	1	-	1
Kejaksaan Negeri <i>State Public Prosecutor</i>	-	-	1	-	11
Pengadilan Negeri <i>Court of Justice Office</i>	-	-	4	-	7
Pengadilan Agama <i>Court of Religious Justice Office</i>	-	-	-	-	6
Kantor Pertanahan/ <i>Land Office</i>	-	-	-	3	5
Kantor Pelayanan Perbendaharaan Negara (KPPN) <i>Treasury Branch Office</i>	-	1	3	3	3
Badan Pusat Statistik Kabupaten Pasaman <i>BPS-Statistics of Pasaman Regency</i>	-	2	8	1	-
Kantor Kementerian Agama <i>Ministry of Religion Office</i>	-	-	23	5	194
Rumah Tahanan/ <i>Jail</i>	-	-	-	-	11
Kantor Pelayanan, Penyuluhan, dan Konsultasi Perpajakan (KP2KP) <i>Service, Counseling, and Tax Consultancy Office</i>	-	-	-	2	-
Jumlah/Total	-	3	40	14	238

Sumber/Source: Instansi Vertikal di Kabupaten Pasaman/*Vertical Institutions in Pasaman Regency*

Tabel
Table 2.3.13

**Jumlah Pegawai Negeri Sipil Menurut Unit Kerja,
Eselon, dan Jenis Kelamin di Luar Pemerintah Daerah di
Kabupaten Pasaman, Desember 2019**
*Number of Civil Servants by Institution, Echelon, and Sex
Out of Local Government in Pasaman Regency, December
2019*

Unit Kerja <i>Institution</i>	Laki-Laki/Male			
	Eselon/Echelon			
	I	II	III	IV
(1)	(2)	(3)	(4)	(5)
Unit Pelaksana Teknis Daerah (UPTD) Pengelolaan Pendapatan Daerah di Lubuk Sikaping <i>Regional Technical Implementation Unit, Management of Revenue in Lubuk Sikaping</i>	-	-	1	1
Kejaksaan Negeri <i>State Public Prosecutor</i>	-	-	1	5
Pengadilan Negeri <i>Court of Justice Office</i>	-	-	-	3
Pengadilan Agama <i>Court of Religious Justice Office</i>	-	-	1	4
Kantor Pertanahan/Land Office	-	-	1	5
Kantor Pelayanan Perbendaharaan Negara (KPPN) <i>Treasury Branch Office</i>	-	-	1	2
Badan Pusat Statistik Kabupaten Pasaman <i>BPS-Statistics of Pasaman Regency</i>	-	-	1	2
Kantor Kementerian Agama <i>Ministry of Religion Office</i>	-	-	1	19
Rumah Tahanan/Jail	-	-	-	1
Kantor Pelayanan, Penyuluhan, dan Konsultasi Perpajakan (KP2KP) <i>Service, Counseling, and Tax Consultancy Office</i>	-	-	-	1
Jumlah/Total	-	-	14	42

Lanjutan Tabel/*Continued Table* 2.3.13

Unit Kerja <i>Institution</i>	Perempuan/ <i>Female</i>				Jumlah <i>Total</i>
	Eselon/ <i>Echelon</i>				
	I	II	III	IV	
(1)	(6)	(7)	(8)	(9)	(10)
Unit Pelaksana Teknis Daerah (UPTD) Pengelolaan Pendapatan Daerah di Lubuk Sikaping <i>Regional Technical Implementation Unit, Management of Revenue in Lubuk Sikaping</i>	-	-	-	1	3
Kejaksaan Negeri <i>State Public Prosecutor</i>	-	-	-	1	7
Pengadilan Negeri <i>Court of Justice Office</i>	-	-	-	1	4
Pengadilan Agama <i>Court of Religious Justice Office</i>	-	-	1	4	10
Kantor Pertanahan/ <i>Land Office</i>	-	-	-	1	7
Kantor Pelayanan Perbendaharaan Negara (KPPN) <i>Treasury Branch Office</i>	-	-	-	2	5
Badan Pusat Statistik Kabupaten Pasaman <i>BPS-Statistics of Pasaman Regency</i>	-	-	-	4	20
Kantor Kementerian Agama <i>Ministry of Religion Office</i>	-	-	-	2	22
Rumah Tahanan/ <i>Jail</i>	-	-	-	-	1
Kantor Pelayanan, Penyuluhan, dan Konsultasi Perpajakan (KP2KP) <i>Service, Counseling, and Tax Consultancy Office</i>	-	-	-	-	1
Jumlah/<i>Total</i>	-	-	12	12	80

Sumber/*Source*: Instansi Vertikal di Kabupaten Pasaman/*Vertical Institutions in Pasaman Regency*

Tabel
Table 2.3.14**Jumlah Polisi di Kepolisian Kabupaten Pasaman Menurut Pangkat, Lokasi Penugasan, dan Jenis Kelamin, 2019**
Number of Polices in Police Officer of Pasaman Regency by Hierarchy, Location of Duti, and Sex, 2019

Pangkat Hierarchy	Penugasan/Location of Duty					
	Polres		Polsek Lubuk Sikaping		Polsek Bonjol	
	Laki-Laki Male	Perempuan Female	Laki-Laki Male	Perempuan Female	Laki-Laki Male	Perempuan Female
(1)	(2)	(3)	(4)	(5)	(6)	(7)
Ajun Komisaris Besar Polisi (AKBP) <i>Police Grand Commissioner Adjutant</i>	1	-	-	-	-	-
Komisaris Polisi (KOMPOL) <i>Police Commissioner</i>	3	-	-	-	-	-
Ajun Komisaris Polisi (AKP) <i>Police Commissioner Adjutant</i>	5	3	-	-	-	-
Inspektur Polisi Satu (IPTU) <i>First Police Inspector</i>	17	-	2	-	2	-
Inspektur Polisi Dua (IPDA) <i>Second Police Inspector</i>	7	1	-	-	-	-
Ajun Inspektur Polisi Satu (AIPTU) <i>First Police Inspector Adjutant</i>	14	-	4	-	6	-
Ajun Inspektur Polisi Dua (AIPDA) <i>Second Police Inspector Adjutant</i>	17	1	5	-	2	-
Brigadir Polisi Kepala (BRIPKA) <i>Chief Police Brigadier</i>	44	-	6	-	7	-
Brigadir Polisi <i>Police Brigadier</i>	36	1	3	-	2	-
Brigadir Polisi Satu (BRIPTU) <i>First Police Brigadier</i>	10	1	1	-	-	-
Brigadir Polisi Dua (BRIPDA) <i>Second Police Brigadier</i>	24	14	-	-	-	1
Jumlah/Total	178	21	21	-	19	1

Lanjutan Tabel/Continued Table 2.3.14

Pangkat Hierarchy	Penugasan/Location of Duty					
	Polsek Tigo Nagari		Polsek Duo Koto		Polsek Panti	
	Laki- Laki Male	Perempuan Female	Laki- Laki Male	Perempuan Female	Laki- Laki Male	Perempuan Female
(1)	(8)	(9)	(10)	(11)	(12)	(13)
Ajun Komisaris Besar Polisi (AKBP) <i>Police Grand Commissioner Adjutant</i>	-	-	-	-	-	-
Komisaris Polisi (KOMPOL) <i>Police Commissioner</i>	-	-	-	-	-	-
Ajun Komisaris Polisi (AKP) <i>Police Commissioner Adjutant</i>	-	-	-	-	-	-
Inspektur Polisi Satu (IPTU) <i>First Police Inspector</i>	2	-	-	-	2	-
Inspektur Polisi Dua (IPDA) <i>Second Police Inspector</i>	1	-	2	-	2	-
Ajun Inspektur Polisi Satu (AIPTU) <i>First Police Inspector Adjutant</i>	4	-	1	-	6	-
Ajun Inspektur Polisi Dua (AIPDA) <i>Second Police Inspector Adjutant</i>	1	-	-	-	1	-
Brigadir Polisi Kepala (BRIPKA) <i>Chief Police Brigadier</i>	6	-	7	-	7	-
Brigadir Polisi <i>Police Brigadier</i>	1	-	3	-	2	-
Brigadir Polisi Satu (BRIPTU) <i>First Police Brigadier</i>	-	-	-	-	-	-
Brigadir Polisi Dua (BRIPDA) <i>Second Police Brigadier</i>	2	-	1	-	-	-
Jumlah/Total	17	-	14	-	20	-

Lanjutan Tabel/*Continued Table* 2.3.14

Pangkat Hierarchy	Penugasan/ <i>Location of Duty</i>			
	Polsek Rao		Polsek Mapat Tunggul	
	Laki-Laki <i>Male</i>	Perempuan <i>Female</i>	Laki-Laki <i>Male</i>	Perempuan <i>Female</i>
(1)	(14)	(15)	(16)	(17)
Ajun Komisaris Besar Polisi (AKBP) <i>Police Grand Commissioner Adjutant</i>	-	-	-	-
Komisaris Polisi (KOMPOL) <i>Police Commissioner</i>	-	-	-	-
Ajun Komisaris Polisi (AKP) <i>Police Commissioner Adjutant</i>	-	-	-	-
Inspektur Polisi Satu (IPTU) <i>First Police Inspector</i>	3	-	2	-
Inspektur Polisi Dua (IPDA) <i>Second Police Inspector</i>	-	-	1	-
Ajun Inspektur Polisi Satu (AIPTU) <i>First Police Inspector Adjutant</i>	4	-	2	-
Ajun Inspektur Polisi Dua (AIPDA) <i>Second Police Inspector Adjutant</i>	1	-	2	-
Brigadir Polisi Kepala (BRIPKA) <i>Chief Police Brigadier</i>	12	-	5	-
Brigadir Polisi <i>Police Brigadier</i>	4	-	5	-
Brigadir Polisi Satu (BRIPTU) <i>First Police Brigadier</i>	1	-	-	-
Brigadir Polisi Dua (BRIPDA) <i>Second Police Brigadier</i>	-	-	1	-
Jumlah/Total	25	-	18	-

Sumber/Source: Kepolisian Resort Kabupaten Pasaman/*Police's Office of Pasaman Regency*

Tabel
Table 2.3.15

**Jumlah TNI di Kodim 0305 Pasaman Menurut Pangkat,
Lokasi Penugasan, dan Jenis Kelamin, 2019**
*Number of Armies in 0305th Military District of Pasaman by
Hierarchy, Location of Duty, and Sex, 2019*

Pangkat Hierarchy	Penugasan/Location of Duty					
	Makodim		Koramil Lubuk Sikaping		Koramil Bonjol	
	Laki-Laki Male	Perempuan Female	Laki-Laki Male	Perempuan Female	Laki-Laki Male	Perempuan Female
(1)	(2)	(3)	(4)	(5)	(6)	(7)
Perwira Menengah (PAMEN) <i>Mid Rank Officers</i>	2	-	-	-	-	-
Perwira Pertama (PAMA) <i>Low Rank Officers</i>	4	-	-	-	1	-
BINTARA <i>Non-Commissioned Officer</i>	44	1	14	-	13	-
TAMTAMA <i>Enlisted</i>	13	-	2	-	5	-
Jumlah Total	2019	63	1	16	-	19
	2018	64	1	14	-	18

Sumber/Source: Komando Distrik Militer (Kodim) 0305 Pasaman/0305th Military District of Pasaman

2.4 KEUANGAN PEMERINTAH GOVERNMENT FINANCE

Tabel 2.4.1 Realisasi Pendapatan Pemerintah Kabupaten Pasaman Menurut Jenis Pendapatan (ribu rupiah), 2016–2019
Actual Pasaman Regency Government Revenues by Kind of Revenues (thousand rupiahs), 2016–2019

Jenis Pendapatan/Kind of Revenues	2016	2017
(1)	(2)	(3)
1. Pendapatan Asli Daerah (PAD)/Regional Revenue	88 862 264,19	142 763 863,53
1.1 Pajak Daerah/Regional Tax	8 579 477,40	8 925 097,80
1.2 Retribusi Daerah/Regional Retribution	5 416 967,13	5 724 056,09
1.3 Hasil Perusahaan Milik Daerah dan Pengelolaan Kekayaan Daerah yang Dipisahkan/Regional-Owned Company Revenue and Separated Management of Regional Wealth	6 558 591,58	9 386 932,70
1.4 Lain-lain PAD yang Sah/Other Regional Revenue	68 307 228,08	118 727 776,94
2. Dana Perimbangan/Balance Funds	771 304 749,59	767 064 865,46
2.1 Bagi Hasil Pajak dan Bagi Hasil Bukan Pajak/Sumber Daya Alam <i>Tax Sharing Revenue and Non-Tax Sharing Revenue/Natural Resources</i>	14 593 577,98	12 326 960,50
2.2 Dana Alokasi Umum/General Allocation Fund	606 741 992,00	596 083 486,00
2.3 Dana Alokasi Khusus/Special Allocation Fund	149 425 407,00	158 076 867,69
2.4 Dana Bagi Hasil Cukai Tembakau/Revenue Sharing of Tobacco Excise Fund	543 772,61	577 551,27
3. Lain-lain Pendapatan yang Sah/Other Revenue	111 494 106,06	88 873 712,97
3.1 Pendapatan Hibah/Grant	5 287 329,06	6 223 834,22
3.2 Dana Darurat/Emergency Fund	-	-
3.3 Dana Bagi Hasil Pajak dari Provinsi dan Pemerintah Daerah Lainnya/Tax Sharing Revenue from Provincial and Other Regional Governments	35 259 751,00	38 449 067,75
3.4 Dana Penyesuaian dan Otonomi Daerah/Regional Adjustment and Autonomy Fund	65 040 226,00	43 450 811,00
3.5 Bantuan Keuangan dari Provinsi atau Pemerintah Daerah Lainnya/Financial Assistance from Provincial or Other Regional Governments	5 906 800,00	750 000,00
3.6 Lainnya/Others	-	-
Jumlah/Total	971 661 119,84	998 702 441,96

Lanjutan Tabel/*Continued Table 2.4.1*

Jenis Pendapatan/ <i>Kind of Revenues</i>	2018	2019
(1)	(4)	(5)
1. Pendapatan Asli Daerah (PAD)/<i>Regional Revenue</i>	100 067 231,36	98 607 606,73
1.1 Pajak Daerah/ <i>Regional Tax</i>	9 681 105,16	10 442 939,05
1.2 Retribusi Daerah/ <i>Regional Retribution</i>	4 419 988,00	5 520 844,18
1.3 Hasil Perusahaan Milik Daerah dan Pengelolaan Kekayaan Daerah yang Dipisahkan/ <i>Regional-Owned Company Revenue and Separated Management of Regional Wealth</i>	9 084 797,97	9 643 389,10
1.4 Lain-lain PAD yang Sah/ <i>Other Regional Revenue</i>	76 881 340,23	73 000 434,40
2. Dana Perimbangan/<i>Balance Funds</i>	755 591 287,38	785 186 900,14
2.1 Bagi Hasil Pajak dan Bagi Hasil Bukan Pajak/Sumber Daya Alam <i>Tax Sharing Revenue and Non-Tax Sharing Revenue/Natural Resources</i>	10 941 928,29	8 210 498,00
2.2 Dana Alokasi Umum/ <i>General Allocation Fund</i>	596 083 486,00	618 232 956,00
2.3 Dana Alokasi Khusus/ <i>Special Allocation Fund</i>	148 008 025,09	158 533 461,14
2.4 Dana Bagi Hasil Cukai Tembakau/ <i>Revenue Sharing of Tobacco Excise Fund</i>	557 848,00	209 985,00
3. Lain-lain Pendapatan yang Sah/<i>Other Revenue</i>	132 779 969,06	152 454 865,42
3.1 Pendapatan Hibah/ <i>Grant</i>	45 575 518,80	48 875 091,39
3.2 Dana Darurat/ <i>Emergency Fund</i>	-	-
3.3 Dana Bagi Hasil Pajak dari Provinsi dan Pemerintah Daerah Lainnya/ <i>Tax Sharing Revenue from Provincial and Other Regional Governments</i>	39 748 443,26	45 687 033,03
3.4 Dana Penyesuaian dan Otonomi Daerah/ <i>Regional Adjustment and Autonomy Fund</i>	47 456 007,00	57 892 741,00
3.5 Bantuan Keuangan dari Provinsi atau Pemerintah Daerah Lainnya/ <i>Financial Assistance from Provincial or Other Regional Governments</i>	-	-
3.6 Lainnya/ <i>Others</i>	-	-
Jumlah/<i>Total</i>	988 438 487,80	1 036 249 372,29

Sumber/*Source*: Badan Keuangan Daerah Kabupaten Pasaman/*Financial Board of Pasaman Regency*

Tabel
Table 2.4.2

**Realisasi Belanja Pemerintah Kabupaten Pasaman
Menurut Jenis Belanja (ribu rupiah), 2016–2019
Actual Pasaman Regency Government Expenditures by Kind
of Expenditures (thousand rupiahs), 2016–2019**

Jenis Pendapatan Kind of Revenues	2016	2017
(1)	(2)	(3)
1. Belanja Tidak Langsung/Indirect Expenditures	549 343 473,28	521 220 634,00
1.1 Belanja Pegawai/Personnel Expenditures	453 447 619,98	416 858 753,64
1.2 Belanja Bunga/Interest Expenditures	-	-
1.3 Belanja Subsidi/Subsidies Expenditures	-	-
1.4 Belanja Hibah/Grant Expenditures	7 335 935,00	6 646 200,00
1.5 Belanja Bantuan Sosial/Social Aid Expenditures	-	-
1.6 Belanja Bagi Hasil/Sharing Fund Expenditure	680 073,16	989 013,78
1.7 Belanja Bantuan Keuangan/Financial Aids Expenditures	87 859 610,14	96 726 666,58
1.8 Belanja Tidak Terduga/Unpredicted Expenditures	20 235,00	-
2. Belanja Langsung/Direct Expenditures	467 000 590,33	477 781 817,41
2.1 Belanja Pegawai/Personnel Expenditures	26 646 391,25	18 498 632,75
2.2 Belanja Barang dan Jasa/Goods and Services Expenditures	206 337 701,93	274 346 293,65
2.3 Belanja Modal/Capital Expenditure	234 016 497,15	184 936 891,01
Jumlah/Total	1 016 344 063,61	999 002 451,41

Lanjutan Tabel/Continued Table 2.4.2

Jenis Pendapatan Kind of Revenues	2018	2019
(1)	(4)	(5)
1. Belanja Tidak Langsung/Indirect Expenditures	551 252 947,54	575 171 321,55
1.1 Belanja Pegawai/Personnel Expenditures	441 342 516,77	454 626 417,79
1.2 Belanja Bunga/Interest Expenditures	-	-
1.3 Belanja Subsidi/Subsidies Expenditures	-	-
1.4 Belanja Hibah/Grant Expenditures	9 105 540,93	9 313 395,75
1.5 Belanja Bantuan Sosial/Social Aid Expenditures	-	-
1.6 Belanja Bagi Hasil/Sharing Fund Expenditure	635 502,38	1 662 170,41
1.7 Belanja Bantuan Keuangan/Financial Aids Expenditures	99 169 387,46	109 569 337,60
1.8 Belanja Tidak Terduga/Unpredicted Expenditures	1 000 000,00	-
2. Belanja Langsung/Direct Expenditures	430 564 186,36	436 763 422,42
2.1 Belanja Pegawai/Personnel Expenditures	17 100 399,63	9 051 847,00
2.2 Belanja Barang dan Jasa/Goods and Services Expenditures	272 650 506,00	301 889 772,72
2.3 Belanja Modal/Capital Expenditure	140 813 280,73	125 821 802,70
Jumlah/Total	981 817 133,90	1 011 934 743,97

Sumber/Source: Badan Keuangan Daerah Kabupaten Pasaman/Financial Board of Pasaman Regency

Tabel
Table 2.4.3

Ketetapan dan Realisasi Penerimaan Pajak Bumi dan Bangunan Perdesaan dan Perkotaan (PBB-P2) Menurut Kecamatan di Kabupaten Pasaman, 2019
Provision and Actual Pasaman Regency Land Value Tax of Urban Rural by Subdistrict in Pasaman Regency, 2019

Kecamatan Subdistrict	Target APBD Target of Local Government Budget Rupiah Rupiahs (Rp.)	Realisasi/Realization		Sisa/Rest	
		Rupiah Rupiahs (Rp.)	Persen Percent (%)	Rupiah Rupiahs (Rp.)	Persen Percent (%)
(1)	(2)	(3)	(4)		
Tigo Nagari	88 862 470	86 117 057	96,91	2 745 413	3,09
Bonjol	79 474 355	46 617 648	58,66	32 856 707	41,34
Simpang Alahan Mati	39 106 103	38 204 425	97,69	901 678	2,31
Lubuk Sikaping	339 836 129	302 367 024	88,97	37 469 105	11,03
Dua Koto	83 533 372	82 180 318	98,38	1 353 054	1,62
Panti	140 386 473	118 713 810	84,56	21 672 663	15,44
Padang Gelugur	184 524 966	141 454 720	76,66	43 070 246	23,34
Rao	112 187 247	107 467 490	95,79	4 719 757	4,21
Rao Utara	55 691 832	42 214 662	75,80	13 477 170	24,20
Rao Selatan	154 588 602	148 618 393	96,14	5 970 209	3,86
Mapat Tunggul	31 470 941	31 453 941	99,95	17 000	0,05
Mapat Tunggul Selatan	10 509 554	10 583 790	100,71	-74 236	-0,71
Jumlah/Total	1 320 172 044	1 155 993 278	87,56	164 178 766	12,44

Sumber/Source: Badan Keuangan Daerah Kabupaten Pasaman/Financial Board of Pasaman Regency

2.5 PEMILIHAN UMUM GENERAL ELECTION

Tabel 2.5.1 Perolehan Suara Sah dalam Pemilu Legislatif Dewan Perwakilan Rakyat (DPR), Dewan Perwakilan Rakyat Daerah (DPRD) Provinsi Sumatera Barat, dan Dewan Perwakilan Rakyat Daerah (DPRD) Kabupaten Pasaman Menurut Partai Politik di Kabupaten Pasaman, 2019
Number of Valid Votes in the Election of The House of Representative, The Regional House of Representative of Sumatera Barat Province, and The Regional House of Representative of Pasaman Regency by Political Parties in Pasaman Regency, 2019

Partai Politik <i>Political Parties</i>	Dewan Perwakilan Rakyat (DPR) <i>The House of Representative</i>	Dewan Perwakilan Rakyat Daerah (DPRD) Provinsi Sumatera Barat <i>The Regional House of Representative of Sumatera Barat Province</i>	Dewan Perwakilan Rakyat Daerah (DPRD) Kabupaten Pasaman <i>The Regional House of Representative of Pasaman Regency</i>
(1)	(2)	(3)	(4)
Partai Kebangkitan Bangsa (PKB)	10 951	15 383	13 271
Partai Gerakan Indonesia Raya (Gerindra)	27 064	23 449	17 614
Partai Demokrasi Indonesia Perjuangan (PDIP)	3 215	3 538	6 041
Partai Golongan Karya (Golkar)	12 460	31 000	22 483
Partai Nasional Demokrat (Nasdem)	25 153	6 157	16 729
Partai Gerakan Perubahan Indonesia (Garuda)	755	1 349	634
Partai Berkarya	1 810	1 319	758
Partai Keadilan Sejahtera (PKS)	22 242	15 400	14 152
Partai Persatuan Indonesia (Perindo)	670	595	80
Partai Persatuan Pembangunan (PPP)	10 855	11 944	17 987
Partai Solidaritas Indonesia (PSI)	3 200	1 275	2 519
Partai Amanat Nasional (PAN)	10 640	11 636	15 809
Partai Hati Nurani Rakyat (Hanura)	1 282	7 224	5 491
Partai Demokrat	17 815	20 513	21 863
Partai Bulan Bintang (PBB)	1 015	455	801
Partai Keadilan dan Persatuan Indonesia (PKPI)	72	64	36
Jumlah/Total	149 199	151 301	156 268

Sumber/Source: Komisi Pemilihan Umum Kabupaten Pasaman/*The National General Election Commission of Pasaman Regency*

Tabel
Table 2.5.2

Jumlah Tempat Pemungutan Suara (TPS) dan Jumlah yang Terdaftar dalam Pemilihan Umum Serentak Menurut Kecamatan dan Jenis Kelamin di Kabupaten Pasaman, 2019
Number of Polling Places and Registered Voters in Simultaneously Election by Subdistrict and Sex in Pasaman Regency, 2019

Kecamatan Subdistrict	Jumlah Tempat Pemungutan Suara (TPS) Number of Polling Places	Jumlah yang Terdaftar/Number of Registered Voters		
		Laki-Laki Male	Perempuan Female	Jumlah Total
(1)	(2)	(3)	(4)	(5)
Tigo Nagari	83	9 309	9 346	18 655
Bonjol	80	9 121	9 012	18 133
Simpang Alahan Mati	40	4 229	4 239	8 468
Lubuk Sikaping	149	16 166	16 990	33 156
Dua Koto	92	9 883	10 032	19 915
Panti	107	11 333	11 368	22 701
Padang Gelugur	99	10 714	11 034	21 748
Rao	80	8 735	8 856	17 591
Rao Utara	43	4 239	4 238	8 477
Rao Selatan	76	8 431	8 984	17 415
Mapat Tunggul	34	3 623	3 575	7 198
Mapat Tunggul Selatan	32	3 196	3 183	6 379
Jumlah/Total	915	98 979	100 857	199 836


Sumber/Source: Komisi Pemilihan Umum Kabupaten Pasaman/The National General Election Commission of Pasaman Regency

BAB
Chapter

03

PENDUDUK DAN KETENAGAKERJAAN

POPULATION AND EMPLOYMENT



71,24

KEPADATAN PENDUDUK
KABUPATEN PASAMAN, 2019
Population Density, 2019
per km²/sq.km

PENDUDUK KABUPATEN PASAMAN, 2019
Population of Pasaman, 2019



LAKI-LAKI
Male



PEREMPUAN
Female



RASIO JENIS KELAMIN, 2019
Sex Ratio, 2019

139.576

141.635

PENJELASAN TEKNIS**TECHNICAL NOTES**

1. Sumber utama data kependudukan adalah sensus penduduk yang dilaksanakan setiap sepuluh tahun sekali. Sensus penduduk telah dilaksanakan sebanyak enam kali sejak Indonesia merdeka, yaitu tahun 1961, 1971, 1980, 1990, 2000, dan 2010. Di dalam sensus penduduk, pencacahan dilakukan terhadap seluruh penduduk yang berdomisili di wilayah teritorial Indonesia termasuk warga negara asing kecuali anggota korps diplomatik negara sahabat beserta keluarganya. Metode pengumpulan data dalam sensus dilakukan dengan wawancara antara petugas sensus dengan responden dan juga melalui e-census. Pencatatan penduduk menggunakan konsep usual residence, yaitu konsep di mana penduduk biasa bertempat tinggal. Bagi penduduk yang bertempat tinggal tetap dicacah di mana mereka biasa tinggal, sedangkan untuk penduduk yang tidak bertempat tinggal tetap dicacah di tempat di mana mereka ditemukan petugas sensus pada malam 'Hari Sensus'. Termasuk penduduk yang tidak bertempat tinggal tetap adalah tuna wisma, awak kapal berbendera Indonesia, penghuni perahu/rumah apung, masyarakat terpencil/terasing, dan pengungsi. Bagi mereka

1. *The main source of demographic data is population census, which is conducted every ten years. Population Census has been conducted six times since Indonesia's independence: 1961, 1971, 1980, 1990, 2000, and 2010. The population census enumerates all residents who domicile in the entire territory of Indonesia including foreign citizens except the diplomatic corps members and their families. The method of data collection in a population census involves interviewing respondents and conducting e-census. Enumeration of the population uses the concept of "usual residence", which is the concept of "places where people usually live". De jure was applied to the permanent residents, while de facto was applied to non-permanent residents. The permanent residents were enumerated in place where they normally live, the non-permanent residents were enumerated where they were found by the enumerators, on the night of 'Census Date'. The non permanent residents include homeless people, ship crew, boat people, remote area community, and internally displaced persons. Those who had permanent residence and had been travelling away from their home for six months or more were not enumerated in their permanent*

yang mempunyai tempat tinggal tetap dan sedang bepergian ke luar wilayah lebih dari enam bulan, tidak dicacah di tempat tinggalnya, tetapi dicacah di tempat tujuannya. Untuk tahun yang tidak dilaksanakan sensus penduduk, data kependudukan diperoleh dari hasil proyeksi penduduk. Proyeksi penduduk merupakan suatu perhitungan ilmiah yang didasarkan pada asumsi dari komponen-komponen perubahan penduduk, yaitu kelahiran, kematian, dan migrasi. Proyeksi penduduk Indonesia 2010–2035 menggunakan data dasar penduduk hasil SP2010.

place, but in the place where they were during the census. For the periods where the population census is not conducted, population projection is done to estimate population during those years. The population projection is an estimate based on the demographic components, such as birth, death, and migration. Indonesia's 2010–2035 population projection used the 2010 Population Census as the base population.

2. Penduduk Indonesia adalah semua orang yang berdomisili di wilayah teritorial Indonesia selama 6 bulan atau lebih dan atau mereka yang berdomisili kurang dari 6 bulan tetapi bertujuan menetap.
3. Laju pertumbuhan penduduk adalah angka yang menunjukkan persentase pertambahan penduduk dalam jangka waktu tertentu.
4. Kepadatan penduduk adalah rasio banyaknya penduduk per kilometer persegi.

2. *The population of Indonesia are all residents of the entire territory of Indonesia who have stayed for six months or longer, and those who intended to stay more than six months even though their length of stay is less than six months.*
3. *The growth rate of population is the number that show percentage of population growth within a specified period.*
4. *Population density is ratio of population per square kilometer.*

5. Rasio jenis kelamin adalah perbandingan antara penduduk laki-laki dan penduduk perempuan pada suatu wilayah dan waktu tertentu. Biasanya dinyatakan dengan banyaknya penduduk laki-laki untuk 100 penduduk perempuan.
 6. Distribusi penduduk adalah pola persebaran penduduk di suatu wilayah, baik berdasarkan batas-batas geografis maupun berdasarkan batas-batas administrasi pemerintahan.
 7. Komposisi penduduk adalah pola persebaran penduduk menurut karakteristiknya, contoh: penduduk menurut kelompok umur, penduduk menurut jenis kelamin.
 8. Rumah tangga adalah seseorang atau sekelompok orang yang mendiami sebagian atau seluruh bangunan fisik/sensus dan biasanya tinggal bersama serta pengelolaan makan dari satu dapur. Yang dimaksud makan dari satu dapur adalah jika pengurusan kebutuhan sehari-harinya dikelola bersama-sama menjadi satu.
5. *Sex ratio is the ratio of males population to females population in a given area and time, usually expressed as the number of males for every 100 females.*
 6. *Population distribution is the pattern of population distribution in an area, either by geographic boundaries or by government administrative boundaries.*
 7. *Population composition is the pattern of population distribution by its characteristics, example: population by age group, population by sex.*
 8. *Household is an individual or group of people living in a physical/census building unit or part of it and usually commit on a common provision for food and other essentials of living. Common provision for food means one organising daily needs for all of household members.*

9. Anggota rumah tangga adalah semua orang yang biasanya bertempat tinggal di suatu rumah tangga, baik yang berada di rumah pada waktu pencacahan maupun yang sementara tidak ada.
 10. Rata-rata anggota rumah tangga adalah angka yang menunjukkan rata-rata jumlah anggota rumah tangga per rumah tangga.
 11. Istilah migrasi seumur hidup disebut bila provinsi tempat tinggal seseorang pada saat pencacahan berbeda dengan provinsi tempat lahirnya.
 12. Istilah migrasi risen disebut bila provinsi tempat tinggal seseorang pada saat pencacahan berbeda dengan provinsi tempat tinggalnya 5 tahun yang lalu.
 13. Penduduk usia kerja adalah penduduk yang berumur 15 tahun ke atas.
 14. Angkatan kerja adalah penduduk usia kerja (15 tahun ke atas) yang bekerja, punya pekerjaan namun sementara tidak bekerja, dan pengangguran.
9. *Household member are those who usually lives in a household regardless of their location at the time of enumeration.*
 10. *Average household size is the average number of household members per household.*
 11. *Lifetime migration terminology if someone's province of residence at the time of enumeration was different from his/her province of birthplace.*
 12. *Recent migration terminology if someone's province of residence at the time of enumeration was different from his/her province of residence 5 years ago.*
 13. *Working age population is persons of 15 years and over.*
 14. *Labor force or economically active are persons of 15 years and over, who in the previous week were working, temporarily absent from work but having jobs, and unemployment.*

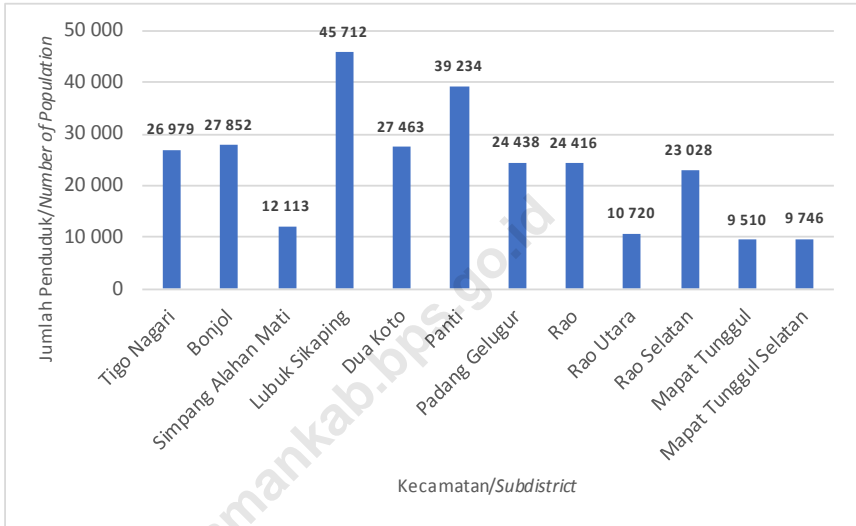
15. Bekerja adalah kegiatan ekonomi yang dilakukan oleh seseorang dengan maksud memperoleh atau membantu memperoleh pendapatan atau keuntungan dan lamanya bekerja paling sedikit 1 jam secara terus menerus dalam seminggu yang lalu (termasuk pekerja keluarga tanpa upah yang membantu dalam suatu usaha/kegiatan ekonomi).
16. Jumlah jam kerja seluruhnya adalah jumlah jam kerja yang digunakan untuk bekerja (tidak termasuk jam kerja istirahat resmi dan jam kerja yang digunakan untuk hal-hal di luar pekerjaan).
17. Lapangan usaha adalah bidang kegiatan dari pekerjaan/tempat bekerja di mana seseorang bekerja. Klasifikasi lapangan usaha mengikuti Klasifikasi Baku Lapangan Usaha Indonesia (KBLI) dalam 1 digit.
18. Status pekerjaan adalah kedudukan seseorang dalam unit usaha/kegiatan dalam melakukan pekerjaan.
16. *Working is economic activity conducted by a person and intended to earn income by doing work or helping to do work at least one hour continuously during the reference week (including unpaid family worker/s for any economic activity).*
17. *Total working hours is the total hours spent by an employee to perform all jobs (excluding the time used for other activities which are not classified as work).*
18. *Industry is field of a person's activity or establishment. The classification of industries follows the Indonesia Standard Industrial Classification (KBLI) in one digit.*
19. *Employment status is the status of a person at his place of work or establishment where he was employed.*

19. Berusaha sendiri tanpa dibantu orang lain adalah bekerja atau berusaha dengan menanggung risiko secara ekonomis, yaitu dengan tidak kembalinya ongkos produksi yang telah dikeluarkan dalam rangka usahanya tersebut, serta tidak menggunakan pekerja dibayar maupun pekerja tak dibayar, termasuk yang sifat pekerjaannya memerlukan teknologi atau keahlian khusus.
20. Berusaha dibantu buruh tidak tetap/buruh tidak dibayar adalah bekerja atau berusaha atas risiko sendiri, dan menggunakan buruh/pekerja tak dibayar dan atau buruh/pekerja tidak tetap.
21. Berusaha dibantu buruh tetap/buruh dibayar adalah berusaha atas risiko sendiri dan mempekerjakan paling sedikit satu orang buruh/pekerja tetap yang dibayar.
22. Pekerja tak dibayar adalah seseorang yang bekerja membantu usaha untuk memperoleh penghasilan/keuntungan yang dilakukan oleh salah seorang anggota rumah tangga atau bukan anggota rumah tangga tanpa mendapat upah/gaji baik berupa uang maupun barang.
19. *Own-account worker is a person who works at his own risk without assisted by paid per mount worker or unpaid worker include technical job or skill job.*
20. *Employer assisted by temporary workers/unpaid worker is a person who works at his own risk and assisted by temporary worker/unpaid worker.*
21. *Employer assisted by permanent workers/paid workers is a person who does his business at her/his own risk at least one assisted by paid permanent worker.*
22. *Unpaid worker is a person who intended to work without pa,y either with money or good, in an establishment run by other members of the family, relative or neighbour.*

23. Buruh/karyawan/pegawai adalah seseorang yang bekerja pada orang lain atau instansi/kantor/ perusahaan secara tetap dengan menerima upah/gaji baik berupa uang maupun barang. Buruh yang tidak mempunyai majikan tetap, tidak digolongkan sebagai buruh/karyawan, tetapi sebagai pekerja bebas. Seseorang dianggap memiliki majikan tetap jika memiliki 1 (satu) majikan (orang/rumah tangga) yang sama dalam sebulan terakhir, khusus pada sektor bangunan batasannya tiga bulan. Apabila majikannya instansi/lembaga, boleh lebih dari satu.
23. *Employee is a person who work permanently for other people or institution/office/ company and gains some money/cash or goods as wage/salary. Labor who have no permanent employer is not categorized as a laborer/ worker/ employee but casual worker. A laborers in general is considered to have a permanent employer if he has the same employer during the past month, particularly for building construction sector is 3 months. If the employer is an institution, more than 1 (one) employer is allowed.*
24. Pekerja bebas adalah seseorang yang bekerja pada orang lain/ majikan/institusi yang tidak tetap (lebih dari 1 majikan dalam sebulan terakhir) di usaha pertanian baik berupa usaha rumah tangga maupun bukan usaha rumah tangga, ataupun di nonpertanian atas dasar balas jasa dengan menerima upah atau imbalan baik berupa uang maupun barang, dan baik dengan sistem pembayaran harian maupun borongan.
24. *Casual employee is a person who does not work permanently for other people/employer/ institution (more than 1 employer during the last 1 month) in agricultural sector, either home industry or not home industry, or in non-agricultural sector based on remuneration paid with money or goods, and based on daily or contact payment system.*

Gambar 3.1
Figures

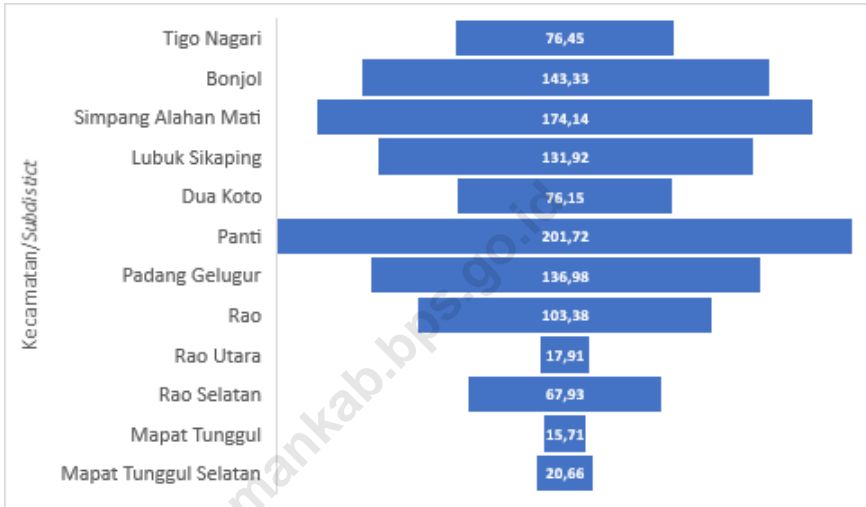
Jumlah Penduduk Menurut Kecamatan di Kabupaten Pasaman, 2019
Number of Population by Subdistrict in Pasaman Regency, 2019



Sumber/Source: BPS, Proyeksi Penduduk BPS Kabupaten Pasaman/BPS-Statistics Indonesia, Population Projected of BPS-Statistics of Pasaman Regency

Gambar 3.2
Figures

Kepadatan Penduduk¹ Menurut Kecamatan di Kabupaten Pasaman, 2019
Density¹ by Subdistrict in Pasaman Regency, 2019



Catatan/Note: Kepadatan Penduduk per km²/Density per sq.km

Sumber/Source: BPS, Proyeksi Penduduk BPS Kabupaten Pasaman/BPS-Statistics Indonesia, Population Projected of BPS-Statistics of Pasaman Regency

3.1 PENDUDUK POPULATION

Tabel 3.1.1 Penduduk, Laju Pertumbuhan Penduduk, Distribusi Persentase Penduduk, Kepadatan Penduduk, Rasio Jenis Kelamin Penduduk Menurut Kecamatan di Kabupaten Pasaman, 2010 dan 2019
Population, Population Growth Rate, Percentage Distribution of Population, Population Density, and Population Sex Ratio by Subdistrict in Pasaman Regency, 2010 and 2019

Kecamatan Subdistrict	Penduduk (ribu) Population (thousand)		
	2010 ¹	2010 ²	2019 ²
(1)	(2)	(3)	(4)
Tigo Nagari	22 997	23 089	26 979
Bonjol	23 184	23 278	27 852
Simpang Alahan Mati	10 580	10 622	12 113
Lubuk Sikaping	43 746	43 921	45 712
Dua Koto	24 602	24 700	27 463
Panti	35 412	35 554	39 234
Padang Gelugur	21 341	21 426	24 438
Rao	22 168	22 257	24 416
Rao Utara	10 293	10 334	10 720
Rao Selatan	21 600	21 686	23 028
Mapat Tunggul	8 846	8 881	9 510
Mapat Tunggul Selatan	8 530	8 564	9 746
Pasaman	253 299	254 312	281 211

Lanjutan Tabel/*Continued Table* 3.1.1

Kecamatan Subdistrict	Laju Pertumbuhan Penduduk per Tahun Annual Population Growth Rate (%)	
	2000–2010	2010–2019 ²
(1)	(5)	(6)
Tigo Nagari	1,84	1,57
Bonjol	0,96	1,81
Simpang Alahan Mati	0,59	1,32
Lubuk Sikaping	1,65	0,40
Dua Koto	0,51	1,07
Panti	1,17	0,99
Padang Gelugur	0,97	1,32
Rao	1,33	0,93
Rao Utara	0,98	0,37
Rao Selatan	1,17	0,60
Mapat Tunggul	1,96	0,69
Mapat Tunggul Selatan	1,78	1,30
Pasaman	1,24	1,01

Lanjutan Tabel/*Continued Table 3.1.1*

Kecamatan Subdistrict	Persentase Penduduk Percentage of Total Population	
	2010 ¹	2019 ²
(1)	(7)	(8)
Tigo Nagari	9,08	9,59
Bonjol	9,15	9,90
Simpang Alahan Mati	4,18	4,31
Lubuk Sikaping	17,27	16,26
Dua Koto	9,71	9,77
Panti	13,98	13,95
Padang Gelugur	8,43	8,69
Rao	8,75	8,68
Rao Utara	4,06	3,81
Rao Selatan	8,53	8,19
Mapat Tunggul	3,49	3,38
Mapat Tunggul Selatan	3,37	3,47
Pasaman	100,00	100,00

Lanjutan Tabel/*Continued Table* 3.1.1

Kecamatan Subdistrict	Kepadatan Penduduk per km ² Population Density per sq.km	
	2010 ¹	2019 ²
(1)	(9)	(10)
Tigo Nagari	65,42	76,45
Bonjol	119,79	143,33
Simpang Alahan Mati	152,70	174,14
Lubuk Sikaping	126,76	131,92
Dua Koto	68,49	76,15
Panti	182,80	201,72
Padang Gelugur	120,10	136,98
Rao	94,24	103,38
Rao Utara	17,26	17,91
Rao Selatan	63,97	67,93
Mapat Tunggul	14,67	15,71
Mapat Tunggul Selatan	18,15	20,66
Pasaman	64,42	71,24

Lanjutan Tabel/Continued Table 3.1.1

Kecamatan Subdistrict	Rasio Jenis Kelamin Population Sex Ratio	
	2010 ¹	2019 ²
(1)	(11)	(12)
Tigo Nagari	102,32	103,48
Bonjol	99,95	101,08
Simpang Alahan Mati	99,59	100,75
Lubuk Sikaping	97,34	98,41
Dua Koto	94,35	95,37
Panti	97,25	98,32
Padang Gelugur	94,57	95,60
Rao	95,10	96,14
Rao Utara	98,08	99,18
Rao Selatan	95,49	96,53
Mapat Tunggul	100,61	101,70
Mapat Tunggul Selatan	99,58	100,70
Pasaman	97,42	98,55

Catatan/Note: ¹ Hasil SP2010 (Mei)/The result of the 2010 Population Census (May)

² Hasil Proyeksi Penduduk Indonesia 2015–2045 (Pertengahan tahun/Juni)/The result of Indonesia Population Projection 2015–2045 (mid year/June)

Sumber/Source: BPS, Sensus Penduduk (SP) 2010 dan Proyeksi Penduduk Indonesia 2015–2045/BPS-Statistics Indonesia, 2010 Population Census and Indonesia Population Projection 2015–2045

Tabel 3.1.2
Table

Luas Daerah, Jumlah Nagari, dan Penduduk Menurut Kecamatan di Kabupaten Pasaman, 2019
Area, Number of Nagari, and Population by Subdistrict in Pasaman Regency, 2019

Kecamatan Subdistrict	Luas Daerah Area km ² /sq.km	Jumlah/Number		
		Nagari		Penduduk/Population
		Definitif Definitive	Persiapan ¹ Preparation	
(1)	(2)	(3)	(4)	(5)
Tigo Nagari	352,92	3	2	26 979
Bonjol	194,32	4	1	27 852
Simpang Alahan Mati	69,56	2	2	12 113
Lubuk Sikaping	346,5	6	7	45 712
Dua Koto	360,63	2	5	27 463
Panti	194,5	3	1	39 234
Padang Gelugur	178,4	4	-	24 438
Rao	236,18	2	3	24 416
Rao Utara	598,63	3	-	10 720
Rao Selatan	338,98	3	3	23 028
Mapat Tunggul	605,29	3	1	9 510
Mapat Tunggul Selatan	471,72	2	-	9 746
Pasaman	3 947,63	37	25	281 211

Catatan/Note: ¹ Berdasarkan Peraturan Bupati Kabupaten Pasaman Nomor 21 Tahun 2017/*Based on Regent Regulation of Pasaman Regency Number 21 Year 2017*

Sumber/Source: BPS, Proyeksi Penduduk BPS Kabupaten Pasaman/*BPS-Statistics Indonesia, Population Projected of BPS-Statistics of Pasaman Regency*

Tabel 3.1.3 Penduduk dan Kepadatan Penduduk Menurut Kecamatan di Kabupaten Pasaman, 2019
Population and Density by Subdistrict in Pasaman Regency, 2019

Kecamatan Subdistrict	Penduduk Population	Kepadatan Penduduk Population Density	
		per Nagari ¹	per km ² per sq.km
(1)	(2)	(3)	(4)
Tigo Nagari	26 979	5 396	76,45
Bonjol	27 852	5 570	143,33
Simpang Alahan Mati	12 113	3 028	174,14
Lubuk Sikaping	45 712	3 516	131,92
Dua Koto	27 463	3 923	76,15
Panti	39 234	9 809	201,72
Padang Gelugur	24 438	6 110	136,98
Rao	24 416	4 883	103,38
Rao Utara	10 720	3 573	17,91
Rao Selatan	23 028	3 838	67,93
Mapat Tunggul	9 510	2 378	15,71
Mapat Tunggul Selatan	9 746	4 873	20,66
Pasaman	281 211	4 536	71,24

Catatan/Note: ¹ Nagari Definitif/Definitive Nagari

Sumber/Source: BPS, Proyeksi Penduduk BPS Kabupaten Pasaman/BPS-Statistics Indonesia, Population Projected of BPS-Statistics of Pasaman Regency

Tabel 3.1.4 Penduduk Menurut Jenis Kelamin dan Rasio Jenis Kelamin Menurut Kecamatan di Kabupaten Pasaman, 2019
Population by Gender and Sex Ratio by Subdistrict in Pasaman Regency, 2019

Kecamatan Subdistrict	Laki-Laki Male	Perempuan Female	Jumlah Total	Rasio Jenis Kelamin Sex Ratio
(1)	(2)	(3)	(4)	(5)
Tigo Nagari	13 720	13 259	26 979	103,48
Bonjol	14 001	13 851	27 852	101,08
Simpang Alahan Mati	6 079	6 034	12 113	100,75
Lubuk Sikaping	22 673	23 039	45 712	98,41
Dua Koto	13 406	14 057	27 463	95,37
Panti	19 451	19 783	39 234	98,32
Padang Gelugur	11 944	12 494	24 438	95,60
Rao	11 968	12 448	24 416	96,14
Rao Utara	5 338	5 382	10 720	99,18
Rao Selatan	11 311	11 717	23 028	96,53
Mapat Tunggul	4 795	4 715	9 510	101,70
Mapat Tunggul Selatan	4 890	4 856	9 746	100,70
Pasaman	139 576	141 635	281 211	98,55

Sumber/Source: BPS, Proyeksi Penduduk BPS Kabupaten Pasaman/BPS-Statistics Indonesia, Population Projected of BPS-Statistics of Pasaman Regency

Tabel 3.1.5 Penduduk Menurut Jenis Kelamin dan Kelompok Umur di Kabupaten Pasaman, 2019
Table 3.1.5 Population by Sex and Age Group in Pasaman Regency, 2019

Kelompok Umur Age Group	Laki-Laki Male	Perempuan Female	Jumlah Total	
(1)	(2)	(3)	(4)	
0 - 4	15 857	15 486	31 343	
5 - 9	15 719	15 417	31 136	
10 - 14	14 749	14 434	29 183	
15 - 19	13 041	12 106	25 147	
20 - 24	10 459	9 965	20 424	
25 - 29	10 670	10 414	21 084	
30 - 34	9 814	9 752	19 566	
35 - 39	8 852	9 132	17 984	
40 - 44	8 459	8 760	17 219	
45 - 49	8 171	8 763	16 934	
50 - 54	6 787	7 368	14 155	
55 - 59	5 622	6 131	11 753	
60 - 64	4 679	5 285	9 964	
65 - 69	3 301	3 572	6 873	
70 - 74	1 748	2 241	3 989	
75 +	1 648	2 809	4 457	
Jumlah Total	2019	139 576	141 635	281 211
	2018	138 225	140 255	278 480

Sumber/Source: BPS, Proyeksi Penduduk BPS Kabupaten Pasaman/BPS-Statistics Indonesia, Population Projected of BPS-Statistics of Pasaman Regency

Tabel 3.1.6
Table

Penduduk Menurut Jenis Kelamin dan Kelompok Umur di Kecamatan Tigo Nagari, 2019
Population by Sex and Age Group in Tigo Nagari Subdistrict, 2019

Kelompok Umur <i>Age Group</i>	Laki-Laki <i>Male</i>	Perempuan <i>Female</i>	Jumlah <i>Total</i>
(1)	(2)	(3)	(4)
0 - 4	1 846	1 743	3 589
5 - 9	1 720	1 722	3 442
10 - 14	1 502	1 387	2 889
15 - 19	1 197	1 029	2 226
20 - 24	1 176	1 102	2 278
25 - 29	1 163	1 070	2 233
30 - 34	886	896	1 782
35 - 39	880	890	1 770
40 - 44	712	700	1 412
45 - 49	617	629	1 246
50 - 54	514	585	1 099
55 - 59	429	449	878
60 - 64	501	440	941
65 - 69	304	245	549
70 - 74	145	180	325
75 +	128	192	320
Jumlah Total	2019 2018	13 720 13 506	13 259 13 050
			26 979 26 556

Sumber/Source: BPS, Proyeksi Penduduk BPS Kabupaten Pasaman/BPS-Statistics Indonesia, *Population Projected of BPS-Statistics of Pasaman Regency*

Tabel 3.1.7 Penduduk Menurut Jenis Kelamin dan Kelompok Umur di Kecamatan Bonjol, 2019
Table *Population by Sex and Age Group in Bonjol Subdistrict, 2019*

Kelompok Umur Age Group	Laki-Laki Male	Perempuan Female	Jumlah Total
(1)	(2)	(3)	(4)
0 - 4	1 394	1 312	2 706
5 - 9	1 453	1 405	2 858
10 - 14	1 510	1 373	2 883
15 - 19	1 430	1 286	2 716
20 - 24	977	949	1 926
25 - 29	1 027	850	1 877
30 - 34	896	866	1 762
35 - 39	840	882	1 722
40 - 44	856	829	1 685
45 - 49	852	913	1 765
50 - 54	761	811	1 572
55 - 59	681	733	1 414
60 - 64	486	551	1 037
65 - 69	358	405	763
70 - 74	239	341	580
75 +	241	345	586
Jumlah Total	2019	14 001	13 851
	2018	13 747	13 598

Sumber/Source: BPS, Proyeksi Penduduk BPS Kabupaten Pasaman/BPS-Statistics Indonesia, *Population Projected of BPS-Statistics of Pasaman Regency*

Tabel 3.1.8 Penduduk Menurut Jenis Kelamin dan Kelompok Umur di Kecamatan Simpang Alahan Mati, 2019
Table 3.1.8 Population by Sex and Age Group in Simpang Alahan Mati Subdistrict, 2019

Kelompok Umur Age Group	Laki-Laki Male	Perempuan Female	Jumlah Total
(1)	(2)	(3)	(4)
0 - 4	633	630	1 263
5 - 9	608	616	1 224
10 - 14	621	571	1 192
15 - 19	513	434	947
20 - 24	426	411	837
25 - 29	499	437	936
30 - 34	455	371	826
35 - 39	396	395	791
40 - 44	354	351	705
45 - 49	326	350	676
50 - 54	316	353	669
55 - 59	285	327	612
60 - 64	265	277	542
65 - 69	158	190	348
70 - 74	116	141	257
75 +	108	180	288
Jumlah Total	2019	6 079	6 034
	2018	6 000	5 956

Sumber/Source: BPS, Proyeksi Penduduk BPS Kabupaten Pasaman/BPS-Statistics Indonesia, Population Projected of BPS-Statistics of Pasaman Regency

Tabel 3.1.9 Penduduk Menurut Jenis Kelamin dan Kelompok Umur di Kecamatan Lubuk Sikaping, 2019
Table 3.1.9 Population by Sex and Age Group in Lubuk Sikaping Subdistrict, 2019

Kelompok Umur Age Group	Laki-Laki Male	Perempuan Female	Jumlah Total
(1)	(2)	(3)	(4)
0 - 4	2 255	2 203	4 458
5 - 9	2 228	2 207	4 435
10 - 14	2 032	2 108	4 140
15 - 19	2 060	2 048	4 108
20 - 24	1 751	1 584	3 335
25 - 29	1 782	1 692	3 474
30 - 34	1 660	1 650	3 310
35 - 39	1 540	1 524	3 064
40 - 44	1 508	1 572	3 080
45 - 49	1 515	1 596	3 111
50 - 54	1 251	1 241	2 492
55 - 59	985	1 073	2 058
60 - 64	774	902	1 676
65 - 69	667	733	1 400
70 - 74	337	380	717
75 +	328	526	854
Jumlah Total	2019	22 673	23 039
	2018	22 608	22 970

Sumber/Source: BPS, Proyeksi Penduduk BPS Kabupaten Pasaman/BPS-Statistics Indonesia, Population Projected of BPS-Statistics of Pasaman Regency

Tabel 3.1.10 Penduduk Menurut Jenis Kelamin dan Kelompok Umur di Kecamatan Dua Koto, 2019
Table *Population by Sex and Age Group in Dua Koto Subdistrict, 2019*

Kelompok Umur <i>Age Group</i>	Laki-Laki <i>Male</i>	Perempuan <i>Female</i>	Jumlah <i>Total</i>
(1)	(2)	(3)	(4)
0 - 4	1 434	1 440	2 874
5 - 9	1 470	1 528	2 998
10 - 14	1 478	1 386	2 864
15 - 19	1 263	1 152	2 415
20 - 24	1 066	901	1 967
25 - 29	965	895	1 860
30 - 34	798	815	1 613
35 - 39	700	799	1 499
40 - 44	865	942	1 807
45 - 49	840	982	1 822
50 - 54	707	790	1 497
55 - 59	610	725	1 335
60 - 64	459	550	1 009
65 - 69	378	452	830
70 - 74	198	283	481
75 +	175	417	592
Jumlah Total	2019	13 406	14 057
	2018	13 270	13 912

Sumber/Source: BPS, Proyeksi Penduduk BPS Kabupaten Pasaman/BPS-Statistics Indonesia, *Population Projected of BPS-Statistics of Pasaman Regency*

Tabel 3.1.11 Penduduk Menurut Jenis Kelamin dan Kelompok Umur di Kecamatan Panti, 2019
Table 3.1.11 Population by Sex and Age Group in Panti Subdistrict, 2019

Kelompok Umur Age Group	Laki-Laki Male	Perempuan Female	Jumlah Total
(1)	(2)	(3)	(4)
0 - 4	2 330	2 276	4 606
5 - 9	2 303	2 199	4 502
10 - 14	2 120	2 084	4 204
15 - 19	1 857	1 697	3 554
20 - 24	1 333	1 394	2 727
25 - 29	1 432	1 468	2 900
30 - 34	1 397	1 490	2 887
35 - 39	1 359	1 372	2 731
40 - 44	1 177	1 149	2 326
45 - 49	1 107	1 210	2 317
50 - 54	896	961	1 857
55 - 59	718	784	1 502
60 - 64	635	716	1 351
65 - 69	402	464	866
70 - 74	209	230	439
75 +	176	289	465
Jumlah Total	2019	19 451	19 783
	2018	19 270	19 595

Sumber/Source: BPS, Proyeksi Penduduk BPS Kabupaten Pasaman/BPS-Statistics Indonesia, *Population Projected of BPS-Statistics of Pasaman Regency*

Tabel 3.1.12 Penduduk Menurut Jenis Kelamin dan Kelompok Umur di Kecamatan Padang Gelugur, 2019
Table 3.1.12 Population by Sex and Age Group in Padang Gelugur Subdistrict, 2019

Kelompok Umur <i>Age Group</i>	Laki-Laki <i>Male</i>	Perempuan <i>Female</i>	Jumlah <i>Total</i>
(1)	(2)	(3)	(4)
0 - 4	1 433	1 384	2 817
5 - 9	1 432	1 415	2 847
10 - 14	1 323	1 346	2 669
15 - 19	1 175	1 150	2 325
20 - 24	796	792	1 588
25 - 29	824	859	1 683
30 - 34	863	918	1 781
35 - 39	827	824	1 651
40 - 44	733	752	1 485
45 - 49	648	678	1 326
50 - 54	507	660	1 167
55 - 59	487	553	1 040
60 - 64	390	499	889
65 - 69	255	275	530
70 - 74	126	153	279
75 +	125	236	361
Jumlah Total	2019	11 944	12 494
	2018	11 789	12 331

Sumber/Source: BPS, Proyeksi Penduduk BPS Kabupaten Pasaman/BPS-Statistics Indonesia, *Population Projected of BPS-Statistics of Pasaman Regency*

Tabel 3.1.13 Penduduk Menurut Jenis Kelamin dan Kelompok Umur di Kecamatan Rao, 2019
Table 3.1.13 Population by Sex and Age Group in Rao Subdistrict, 2019

Kelompok Umur Age Group	Laki-Laki Male	Perempuan Female	Jumlah Total
(1)	(2)	(3)	(4)
0 - 4	1 391	1 372	2 763
5 - 9	1 418	1 319	2 737
10 - 14	1 331	1 399	2 730
15 - 19	1 240	1 186	2 426
20 - 24	784	827	1 611
25 - 29	864	848	1 712
30 - 34	859	878	1 737
35 - 39	711	752	1 463
40 - 44	712	773	1 485
45 - 49	747	812	1 559
50 - 54	589	663	1 252
55 - 59	459	525	984
60 - 64	346	413	759
65 - 69	254	265	519
70 - 74	133	173	306
75 +	130	243	373
Jumlah Total	2019	11 968	12 448
	2018	11 864	12 338

Sumber/Source: BPS, Proyeksi Penduduk BPS Kabupaten Pasaman/BPS-Statistics Indonesia, Population Projected of BPS-Statistics of Pasaman Regency

Tabel 3.1.14 Penduduk Menurut Jenis Kelamin dan Kelompok Umur di Kecamatan Rao Utara, 2019
Table *Population by Sex and Age Group in Rao Utara Subdistrict, 2019*

Kelompok Umur <i>Age Group</i>	Laki-Laki <i>Male</i>	Perempuan <i>Female</i>	Jumlah <i>Total</i>
(1)	(2)	(3)	(4)
0 - 4	632	596	1 228
5 - 9	643	676	1 319
10 - 14	610	544	1 154
15 - 19	435	317	752
20 - 24	392	317	709
25 - 29	366	402	768
30 - 34	372	344	716
35 - 39	326	367	693
40 - 44	312	380	692
45 - 49	361	381	742
50 - 54	274	268	542
55 - 59	202	237	439
60 - 64	179	248	427
65 - 69	132	120	252
70 - 74	53	95	148
75 +	49	90	139
Jumlah Total	2019	5 338	5 382
	2018	5 324	5 369

Sumber/Source: BPS, Proyeksi Penduduk BPS Kabupaten Pasaman/BPS-Statistics Indonesia, *Population Projected of BPS-Statistics of Pasaman Regency*

Tabel 3.1.15 Penduduk Menurut Jenis Kelamin dan Kelompok Umur di Kecamatan Rao Selatan, 2019
Table 3.1.15 Population by Sex and Age Group in Rao Selatan Subdistrict, 2019

Kelompok Umur Age Group	Laki-Laki Male	Perempuan Female	Jumlah Total
(1)	(2)	(3)	(4)
0 - 4	1 304	1 320	2 624
5 - 9	1 303	1 238	2 541
10 - 14	1 195	1 220	2 415
15 - 19	991	1 012	2 003
20 - 24	766	740	1 506
25 - 29	886	966	1 852
30 - 34	886	863	1 749
35 - 39	741	780	1 521
40 - 44	686	728	1 414
45 - 49	684	753	1 437
50 - 54	576	643	1 219
55 - 59	457	457	914
60 - 64	392	388	780
65 - 69	232	254	486
70 - 74	102	154	256
75 +	110	201	311
Jumlah Total	2019	11 311	11 717
	2018	11 253	11 657

Sumber/Source: BPS, Proyeksi Penduduk BPS Kabupaten Pasaman/BPS-Statistics Indonesia, Population Projected of BPS-Statistics of Pasaman Regency

Tabel 3.1.16 Penduduk Menurut Jenis Kelamin dan Kelompok Umur di Kecamatan Mapat Tunggul, 2019
Table 3.1.16 Population by Sex and Age Group in Mapat Tunggul Subdistrict, 2019

Kelompok Umur Age Group	Laki-Laki Male	Perempuan Female	Jumlah Total
(1)	(2)	(3)	(4)
0 - 4	535	506	1 041
5 - 9	555	511	1 066
10 - 14	526	519	1 045
15 - 19	443	356	799
20 - 24	498	431	929
25 - 29	423	475	898
30 - 34	386	354	740
35 - 39	263	286	549
40 - 44	280	289	569
45 - 49	240	240	480
50 - 54	197	218	415
55 - 59	166	153	319
60 - 64	134	171	305
65 - 69	75	93	168
70 - 74	45	64	109
75 +	29	49	78
Jumlah Total	2019	4 795	4 715
	2018	4 766	4 686

Sumber/Source: BPS, Proyeksi Penduduk BPS Kabupaten Pasaman/BPS-Statistics Indonesia, Population Projected of BPS-Statistics of Pasaman Regency

Tabel 3.1.17 Penduduk Menurut Jenis Kelamin dan Kelompok Umur di Kecamatan Mapat Tunggul Selatan, 2019
Table 3.1.17 Population by Sex and Age Group in Mapat Tunggul Selatan Subdistrict, 2019

Kelompok Umur Age Group	Laki-Laki Male	Perempuan Female	Jumlah Total
(1)	(2)	(3)	(4)
0 - 4	670	704	1 374
5 - 9	586	581	1 167
10 - 14	501	497	998
15 - 19	437	439	876
20 - 24	494	517	1 011
25 - 29	439	452	891
30 - 34	356	307	663
35 - 39	269	261	530
40 - 44	264	295	559
45 - 49	234	219	453
50 - 54	199	175	374
55 - 59	143	115	258
60 - 64	118	130	248
65 - 69	86	76	162
70 - 74	45	47	92
75 +	49	41	90
Jumlah Total	2019	4 890	4 856
	2018	4 828	4 793

Sumber/Source: BPS, Proyeksi Penduduk BPS Kabupaten Pasaman/BPS-Statistics Indonesia, Population Projected of BPS-Statistics of Pasaman Regency

Tabel 3.1.18 Penduduk Laki-Laki Menurut Kelompok Usia 5 Tahun ke Bawah dan Kecamatan di Kabupaten Pasaman, 2019
Male Population by Group of Under 5 Years Age and Subdistrict in Pasaman Regency, 2019

Kecamatan Subdistrict	Kelompok Usia Age Group				Jumlah Total
	< 1 Tahun < 1 Years Age	1 Tahun 1 Years Age	2 Tahun 2 Years Age	3 di Bawah 5 Tahun 3 to Under 5 Years Age	
(1)	(2)	(3)	(4)	(5)	(6)
Tigo Nagari	365	371	373	737	1 846
Bonjol	281	278	277	558	1 394
Simpang Alahan Mati	127	128	128	250	633
Lubuk Sikaping	459	451	447	898	2 255
Dua Koto	277	285	289	583	1 434
Panti	465	465	466	934	2 330
Padang Gelugur	286	286	286	575	1 433
Rao	279	277	276	559	1 391
Rao Utara	117	124	129	262	632
Rao Selatan	254	259	262	529	1 304
Mapat Tungguul	98	105	109	223	535
Mapat Tunggul Selatan	137	137	135	261	670
Jumlah Total	2019	3 145	3 166	3 177	6 369
	2018	3 186	3 191	3 196	15 964

Sumber/Source: BPS, Proyeksi Penduduk BPS Kabupaten Pasaman/BPS-Statistics Indonesia, Population Projected of BPS-Statistics of Pasaman Regency

Tabel 3.1.19 Penduduk Perempuan Menurut Kelompok Usia 5 Tahun ke Bawah dan Kecamatan di Kabupaten Pasaman, 2019
Female Population by Group of Under 5 Years Age and Subdistrict in Pasaman Regency, 2019

Kecamatan Subdistrict	Kelompok Usia Age Group				Jumlah Total
	< 1 Tahun < 1 Years Age	1 Tahun 1 Years Age	2 Tahun 2 Years Age	3 di Bawah 5 Tahun 3 to Under 5 Years Age	
(1)	(2)	(3)	(4)	(5)	(6)
Tigo Nagari	321	341	355	726	1 743
Bonjol	254	257	262	539	1 312
Simpang Alahan Mati	120	125	128	257	630
Lubuk Sikaping	447	440	438	878	2 203
Dua Koto	268	280	290	602	1 440
Panti	450	457	459	910	2 276
Padang Gelugur	271	274	277	562	1 384
Rao	283	279	275	535	1 372
Rao Utara	92	111	124	269	596
Rao Selatan	271	269	265	515	1 320
Mapat Tungguul	90	100	105	211	506
Mapat Tunggul Selatan	150	146	141	267	704
Jumlah Total	2019	3 017	3 079	3 119	6 271
	2018	3 061	3 107	3 132	6 283

Sumber/Source: BPS, Proyeksi Penduduk BPS Kabupaten Pasaman/BPS-Statistics Indonesia, Population Projected of BPS-Statistics of Pasaman Regency

Tabel 3.1.20
Table

Penduduk Menurut Kelompok Usia 5 Tahun ke Bawah dan Kecamatan di Kabupaten Pasaman, 2019
Population by Group of Under 5 Years Age and Subdistrict in Pasaman Regency, 2019

Kecamatan Subdistrict	Kelompok Usia Age Group				Jumlah Total	
	< 1 Tahun < 1 Years Age	1 Tahun 1 Years Age	2 Tahun 2 Years Age	3 di Bawah 5 Tahun 3 to Under 5 Years Age		
(1)	(2)	(3)	(4)	(5)	(6)	
Tigo Nagari	686	712	728	1 463	3 589	
Bonjol	535	535	539	1 097	2 706	
Simpang Alahan Mati	247	253	256	507	1 263	
Lubuk Sikaping	906	891	885	1 776	4 458	
Dua Koto	545	565	579	1 185	2 874	
Panti	915	922	925	1 844	4 606	
Padang Gelugur	557	560	563	1 137	2 817	
Rao	562	556	551	1 094	2 763	
Rao Utara	209	235	253	531	1 228	
Rao Selatan	525	528	527	1 044	2 624	
Mapat Tungguul	188	205	214	434	1 041	
Mapat Tunggul Selatan	287	283	276	528	1 374	
Jumlah Total	2019	6 162	6 245	6 296	12 640	31 343
	2018	6 247	6 357	6 328	12 674	31 547

Sumber/Source: BPS, Proyeksi Penduduk BPS Kabupaten Pasaman/BPS-Statistics Indonesia, Population Projected of BPS-Statistics of Pasaman Regency

Tabel 3.1.21 Penduduk Laki-Laki Menurut Kelompok Usia Sekolah dan Kecamatan di Kabupaten Pasaman, 2019
Male Population by Group of School and Subdistrict in Pasaman Regency, 2019

Kecamatan Subdistrict	Kelompok Usia Age Group					Jumlah Total	
	5-6	7-12	13-15	16-18	19-24		
(1)	(2)	(3)	(4)	(5)	(6)	(7)	
Tigo Nagari	711	1 947	822	708	1 407	5 595	
Bonjol	571	1 786	910	874	1 229	5 370	
Simpang Alahan Mati	244	744	354	307	519	2 168	
Lubuk Sikaping	905	2 547	1 223	1 253	2 143	8 071	
Dua Koto	584	1 788	847	757	1 301	5 277	
Panti	933	2 668	1 223	1 128	1 661	7 613	
Padang Gelugur	578	1 661	770	716	1 001	4 726	
Rao	569	1 654	791	761	998	4 773	
Rao Utara	259	766	327	256	472	2 080	
Rao Selatan	528	1 512	675	598	942	4 255	
Mapat Tungguul	224	656	294	259	589	2 022	
Mapat Tunggul Selatan	246	651	278	258	585	2 018	
Jumlah Total	2019	6 352	18 380	8 514	7 875	12 847	53 968
	2018	6 353	18 249	8 431	7 841	12 694	53 568

Sumber/Source: BPS, Proyeksi Penduduk BPS Kabupaten Pasaman/BPS-Statistics Indonesia, Population Projected of BPS-Statistics of Pasaman Regency

Tabel 3.1.22 Penduduk Perempuan Menurut Kelompok Usia Sekolah dan Kecamatan di Kabupaten Pasaman, 2019
Female Population by Group of School and Subdistrict in Pasaman Regency, 2019

Kecamatan Subdistrict	Kelompok Usia Age Group					Jumlah Total	
	5-6	7-12	13-15	16-18	19-24		
(1)	(2)	(3)	(4)	(5)	(6)	(7)	
Tigo Nagari	711	1 947	822	708	1 407	5 595	
Bonjol	571	1 786	910	874	1 229	5 370	
Simpang Alahan Mati	244	744	354	307	519	2 168	
Lubuk Sikaping	905	2 547	1 223	1 253	2 143	8 071	
Dua Koto	584	1 788	847	757	1 301	5 277	
Panti	933	2 668	1 223	1 128	1 661	7 613	
Padang Gelugur	578	1 661	770	716	1 001	4 726	
Rao	569	1 654	791	761	998	4 773	
Rao Utara	259	766	327	256	472	2 080	
Rao Selatan	528	1 512	675	598	942	4 255	
Mapat Tungguul	224	656	294	259	589	2 022	
Mapat Tunggul Selatan	246	651	278	258	585	2 018	
Jumlah Total	2019	6 352	18 380	8 514	7 875	12 847	53 968
	2018	6 228	17 905	8 091	7 256	12 072	51 552

Sumber/Source: BPS, Proyeksi Penduduk BPS Kabupaten Pasaman/BPS-Statistics Indonesia, Population Projected of BPS-Statistics of Pasaman Regency

Tabel 3.1.23 Penduduk Menurut Kelompok Usia Sekolah dan Kecamatan di Kabupaten Pasaman, 2019
Table 3.1.23 Population by Group of School and Subdistrict in Pasaman Regency, 2019

Kecamatan Subdistrict	Kelompok Usia Age Group					Jumlah Total	
	5-6	7-12	13-15	16-18	19-24		
(1)	(2)	(3)	(4)	(5)	(6)	(7)	
Tigo Nagari	1 428	3 835	1 551	1 309	2 712	10 835	
Bonjol	1 128	3 464	1 724	1 656	2 411	10 383	
Simpang Alahan Mati	494	1 466	664	564	1 012	4 200	
Lubuk Sikaping	1 791	5 138	2 486	2 501	4 102	16 018	
Dua Koto	1 199	3 558	1 627	1 450	2 410	10 244	
Panti	1 824	5 260	2 396	2 144	3 363	14 987	
Padang Gelugur	1 145	3 332	1 545	1 414	1 993	9 429	
Rao	1 091	3 297	1 606	1 478	2 032	9 504	
Rao Utara	537	1 517	596	438	846	3 934	
Rao Selatan	1 027	2 996	1 374	1 210	1 858	8 465	
Mapat Tunggul	428	1 288	568	463	1 092	3 839	
Mapat Tunggul Selatan	491	1 295	555	516	1 195	4 052	
Jumlah Total	2019	12 583	36 446	16 692	15 143	25 026	105 890
	2018	12 581	36 154	16 522	15 097	24 766	105 120

Sumber/Source: BPS, Proyeksi Penduduk BPS Kabupaten Pasaman/BPS-Statistics Indonesia, Population Projected of BPS-Statistics of Pasaman Regency

**3.2 KETENAGAKERJAAN
EMPLOYMENT**

Tabel 3.2.1 Jumlah Penduduk Berumur 15 Tahun ke Atas Menurut Jenis Kegiatan Selama Seminggu yang Lalu dan Jenis Kelamin di Kabupaten Pasaman, 2019
Population Aged 15 Years and Over by Type of Activity During The Previous Week and Sex in Pasaman Regency, 2019

Jenis Kegiatan <i>Type of Activity</i>	Laki-Laki <i>Male</i>	Perempuan <i>Female</i>	Jumlah <i>Total</i>
(1)	(2)	(3)	(4)
Angkatan Kerja/<i>Economically Active</i>	73 298	60 475	133 773
Bekerja/ <i>Working</i>	69 510	57 288	126 798
Pengangguran Terbuka/ <i>Unemployment</i>	3 788	3 187	6 975
Bukan Angkatan Kerja <i>Economically Inactive</i>	19 711	36 059	55 770
Sekolah/ <i>Attending School</i>	8 774	9 186	17 960
Mengurus Rumah tangga/ <i>Housekeeping</i>	2 972	22 372	25 344
Lainnya/ <i>Others</i>	7 965	4 501	12 466
Jumlah/<i>Total</i>	93 009	96 534	189 543
Tingkat Partisipasi Angkatan Kerja <i>Economically Active Participation Rate</i>	78,81	62,65	70,58
Tingkat Pengangguran <i>Unemployment Rate</i>	5,17	5,27	5,21

Sumber/*Source*: BPS, Survei Angkatan Kerja Nasional (Sakernas) Agustus/BPS-Statistics Indonesia, August National Labor Force Survey

Tabel 3.2.2 Penduduk Berumur 15 Tahun ke Atas Menurut Lapangan Usaha dan Jenis Kelamin di Kabupaten Pasaman, 2019
Table *Population 15 Years of Age and Over by Industry and Sex in Pasaman Regency, 2019*

Lapangan Usaha <i>Industry</i>	Laki-Laki <i>Male</i>	Perempuan <i>Female</i>	Jumlah <i>Total</i>
(1)	(2)	(3)	(4)
Pertanian/ <i>Agriculture</i>	42 835	32 407	75 242
Industri Pengolahan/ <i>Manufacturing</i>	2 605	3 998	6 603
Perdagangan, Hotel, dan Restoran <i>Trade, Hotel, and Restaurant</i>	9 137	11 799	20 936
Jasa-Jasa/ <i>Services</i>	6 476	8 359	14 835
Lainnya/ <i>Others</i>	8 457	725	9 182
Jumlah <i>Total</i>	69 510	57 288	126 798
	2018	47 837	117 914

Sumber/*Source*: BPS, Survei Angkatan Kerja Nasional (Sakernas) Agustus/BPS-Statistics Indonesia, August National Labor Force Survey

Tabel 3.2.3
Table

Penduduk Berumur 15 Tahun ke Atas yang Bekerja Selama Seminggu yang Lalu Menurut Status Pekerjaan Utama dan Jenis Kelamin di Kabupaten Pasaman, 2019
Population 15 Years of Age and Over who Worked During The Previous Week by Main Employment Status and Sex in Pasaman Regency, 2019

Status Pekerjaan Utama <i>Main Employment Status</i>	Laki-Laki <i>Male</i>	Perempuan <i>Female</i>	Jumlah <i>Total</i>
(1)	(2)	(3)	(4)
Berusaha Sendiri <i>Own Account Worker</i>	14 689	10 212	24 901
Berusaha Dibantu Buruh Tidak Tetap/Buruh Tidak Dibayar <i>Employer Assisted by Temporary Worker/Unpaid Worker</i>	23 534	14 696	38 230
Berusaha Dibantu Buruh Tetap/Buruh Dibayar <i>Employer Assisted by Permanent Worker/Paid Worker</i>	2 690	837	3 527
Buruh/Karyawan/Pegawai <i>Employee</i>	12 091	8 716	20 807
Pekerja Bebas <i>Free Employee</i>	9 840	2 081	11 921
Pekerja Keluarga/Tak Dibayar <i>Family Worker/Unpaid Worker</i>	6 666	20 746	27 412
Jumlah Total	2019	2018	2019
	69 510	70 077	126 798
			47 837
			117 914

Sumber/Source: BPS, Survei Angkatan Kerja Nasional (Sakernas) Agustus/BPS-Statistics Indonesia, August National Labor Force Survey

BAB
Chapter

04

SOSIAL DAN KESEJAHTERAAN RAKYAT

SOCIAL AND WELFARE

DATA JUMLAH MURID SEKOLAH DI KABUPATEN PASAMAN *NUMBER OF PUPILS IN PASAMAN REGENCY*



SD

SEKOLAH DASAR
Primary School

37.756
2018/2019

38.896
2019/2020



SMP

SEKOLAH MENENGAH PERTAMA
Junior High School

10.349
2018/2019

10.322
2019/2020



SMA/SMK

SEKOLAH MENENGAH ATAS/KEJURUAN
Senior/Vocational High School

11.307
2018/2019

11.243
2019/2020

PENJELASAN TEKNIS

1. Tidak/belum pernah sekolah adalah mereka yang tidak pernah atau belum pernah terdaftar dan tidak pernah atau belum pernah aktif mengikuti pendidikan di suatu jenjang pendidikan formal. Termasuk juga yang tamat/belum tamat taman kanak-kanak tetapi tidak melanjutkan ke sekolah dasar.
2. Masih bersekolah adalah mereka yang terdaftar dan aktif mengikuti pendidikan formal dan nonformal (Paket A, B, atau C), baik pendidikan dasar, menengah maupun pendidikan tinggi. Bagi mahasiswa yang sedang cuti dianggap masih bersekolah.
3. Tidak bersekolah lagi adalah mereka yang pernah terdaftar dan aktif mengikuti pendidikan di suatu jenjang pendidikan formal dan nonformal (Paket A, B, atau C), tetapi pada saat pencacahan tidak lagi terdaftar dan tidak aktif mengikuti pendidikan.

TECHNICAL NOTES

1. *Not/never attending school is someone who has never attended or never been registered in a formal education, such as primary, secondary, and tertiary education. Those who just completed kindergarten are considered as never attended school.*
2. *Attending school is someone who is currently attending primary, secondary, or tertiary education, including package A, package B, or package C. College student who postpones his/her study is considered as attending school.*
3. *Not attending school anymore is someone who had enrolled and participated in formal and non-formal education in the past including package A, package B, or package C, but currently does not attend school.*

4. Tamat sekolah adalah menyelesaikan pelajaran yang ditandai dengan lulus ujian akhir pada kelas atau tingkat terakhir suatu jenjang pendidikan di sekolah negeri maupun swasta dengan mendapatkan tanda tamat belajar/ijazah. Seseorang yang belum mengikuti pelajaran pada kelas tertinggi tetapi telah mengikuti ujian akhir dan lulus dianggap tamat sekolah.
 5. Dapat membaca dan menulis artinya dapat membaca dan menulis kata-kata/kalimat sederhana dengan suatu aksara tertentu.
 6. Jalur Pendidikan di Indonesia terdiri atas 1) pendidikan formal, 2) pendidikan nonformal, dan 3) pendidikan informal yang ketiganya dapat saling melengkapi dan memperkaya (Undang-Undang No. 20 Tahun 2013 tentang Sistem Pendidikan Nasional).
 7. Jenjang Pendidikan Formal terdiri atas pendidikan dasar, pendidikan menengah, dan pendidikan tinggi. Jenis pendidikan yang diajarkan mencakup pendidikan umum, kejuruan, akademik, profesi, vokasi, keagamaan, dan khusus.
4. *Completed particular level of education is someone who has completed particular level of education in private or public school and accepting graduation certificate. Someone who has never attended the highest grade but passed the final exam is considered as completed particular level of education.*
 5. *Able to read and write is the ability to read and write at least a simple sentence in any letter of alphabets.*
 6. *The Education System in Indonesia consists of 1) a formal education, 2) non-formal education, and 3) informal education that all three can be complementary and enriching (Law No. 20 Year 2013 about The National Education System).*
 7. *The Formal Education Level consists of primary education, secondary education, and high education. The kind of education that taught consists of general education, vocational, academic, professional, religious, and specific education.*

- a. Pendidikan Dasar berbentuk Sekolah Dasar (SD) dan Madrasah Ibtidaiyah (MI) atau bentuk lain yang sederajat serta Sekolah Menengah Pertama (SMP) dan Madrasah Tsanawiyah (MTs), atau bentuk lain yang sederajat.
 - b. Pendidikan Menengah berbentuk Sekolah Menengah Atas (SMA), Madrasah Aliyah (MA), Sekolah Menengah Kejuruan (SMK), dan Madrasah Aliyah Kejuruan (MAK), atau bentuk lain yang sederajat.
 - c. Pendidikan Tinggi merupakan jenjang pendidikan setelah pendidikan menengah yang mencakup program pendidikan diploma, sarjana, magister, spesialis, dan doktor yang diselenggarakan oleh perguruan tinggi. Perguruan tinggi dapat berbentuk akademi, politeknik, sekolah tinggi, institut, atau universitas.
- a. *The Primary Education consists of Elementary School and Islamic Elementary School or other equivalent forms and Junior High School and MTs, or other equivalent forms.*
 - b. *The Secondary Education consists of the senior high school, MA, Vocational School, and Vocational Madrasah Aliyah, or other equivalent forms.*
 - c. *The High Education consists of the education level after the secondary education that consists of diplomas, bachelor, master, specialist, and doctoral degrees that are held by the college. The colleges can be academy, polytechnic, high school, institute, or university.*
8. Rumah Sakit adalah tempat pemeriksaan dan perawatan kesehatan, biasanya berada di bawah pengawasan dokter/tenaga medis, yang melayani penderita yang sakit untuk berobat rawat jalan atau rawat inap.
 8. *Hospital is a place for health check, usually controlled/supervised by doctors/medical personnel to serve the ill patients to get outpatient or inpatient treatment services.*

9. Rumah Sakit Bersalin adalah rumah sakit khusus untuk persalinan, dilengkapi pelayanan spesialis pemeriksaan kehamilan, persalinan, rawat inap dan rawat jalan ibu dan anak yang berada di bawah pengawasan dokter spesialis kandungan.
10. Rumah Bersalin adalah sarana pelayanan kesehatan dengan izin sebagai rumah bersalin, dilengkapi pelayanan pemeriksaan kehamilan, persalinan serta pemeriksaan ibu dan anak yang berada di bawah pengawasan bidan senior.
11. Puskesmas (Pusat Kesehatan Masyarakat) adalah unit pelaksana teknis dinas kesehatan kabupaten/ kota yang mempunyai fungsi utama sebagai penyelenggara pelayanan kesehatan tingkat pertama. Wilayah kerja puskesmas maksimal adalah satu kecamatan dan untuk dapat menjangkau wilayah kerjanya, puskesmas mempunyai jaringan pelayanan yang meliputi unit Puskesmas Pembantu (Pustu), unit Puskesmas Keliling (Puskel), dan unit bidan desa/komunitas (Peraturan Menteri Kesehatan RI No. 75 Tahun 2014 Tentang Pusat Kesehatan Masyarakat).
9. *Maternity Hospital is a specialized hospital for childbirth, has specialist inspection service to pregnancy, childbirth, hospitalization and outpatient for mothers and children that is under the supervision of an obstetrician.*
10. *Maternity House is health care facility with a license as a maternity house, equipped with prenatal care, childbirth and examination of mothers and children which is under the supervision of a senior midwife.*
11. *Public Health Center is technical implementation unit of regency health department that have the primary function as a first-level health care providers. The working area standard of public health center is one district and to reach their working areas, public health centers have a service network covering subsidiary of public health center, mobile public health center units, and midwife units (Regulation of the Minister of Health of Indonesia Number 75 Year 2014 about Public Health Center).*

12. Poliklinik adalah sarana kesehatan yang dipakai untuk pelayanan berobat jalan, biasanya berada di bawah pengawasan dokter/tenaga medis.
 13. Apotek adalah suatu tempat tertentu yang digunakan untuk melakukan pekerjaan kefarmasian, dan penyaluran/penjualan obat atau bahan farmasi dan perbekalan kesehatan lainnya kepada masyarakat yang dikelola oleh tenaga apoteker (Peraturan Menteri Kesehatan RI No. 1332 Tahun 2002 Tentang Perubahan Atas Peraturan Menteri Kesehatan RI No. 922/MENKES/PER/X/1993 Tentang Ketentuan dan Tata Cara Pemberian Izin Apotek).
 14. Imunisasi adalah memasukkan kuman atau racun penyakit tertentu yang sudah dilemahkan (vaksin) ke dalam tubuh dengan cara disuntik atau diminum (diteteskan dalam mulut) dengan maksud agar terjadi kekebalan tubuh terhadap penyakit tersebut.
 15. Keluhan kesehatan adalah keadaan seseorang yang mengalami gangguan kesehatan atau kejiwaan, baik karena penyakit akut, penyakit kronis, kecelakaan, kriminal, atau hal lain.
12. *Polyclinic is a health facility in which to get outpatient services, usually under the control of doctor/medical personnel.*
 13. *Pharmacy is a specific place that is used for pharmaceutical jobs, and distribution/sale of drugs/pharmaceuticals and other medical supplies to people that are administered by trained pharmacist (Regulation of the Minister of Health of Indonesia Number 1332 Year 2002 about the Changes of Regulation of the Minister of Health of Indonesia Number 922/MENKES/PER/X/1993 about Pro- vision and Procedures for Administration of Licensed Pharmacies).*
 14. *Immunization is putting enervated microbe of a certain disease into human body by injection or drinking (dropping into mouth) to make the body immune to that disease.*
 15. *Health complaint is a condition where a person has health or mental problems because of acute illness, chronically illness, accident, crimes, or others.*

16. Mengobati sendiri adalah upaya oleh anggota rumah tangga/keluarga dengan melakukan pengobatan sendiri tanpa datang ke tempat fasilitas kesehatan atau memanggil dokter/petugas kesehatan ke rumahnya (misal minum obat modern, jamu, kerokan, kompres, kop, pijat) agar sembuh atau menjadi lebih ringan keluhan kesehatannya.
17. Angka penemuan kasus tuberkulosis adalah jumlah kasus baru tuberkulosis (TB) dan kasus TB yang didiagnosis kambuh yang diobati dalam program penanggulangan TB nasional dan dilaporkan kepada WHO, dibagi dengan perkiraan WHO terhadap jumlah kasus insiden tuberkulosis pada tahun yang sama, dinyatakan sebagai persentase.
18. Angka keberhasilan pengobatan tuberkulosis smear positive/Basil Tahan Asam (BTA) positif adalah proporsi (dinyatakan sebagai persentase) kasus TB BTA positif yang terdaftar di bawah program pengendalian TB nasional pada tahun tertentu yang dinyatakan berhasil menyelesaikan pengobatan. Dengan atau tanpa bukti bakteriologi keberhasilan ("sembuh" dan "menyelesaikan pengobatan" masing-masing).
16. *Self treatment is an effort of household members/family to have a health treatment by themselves without visiting health facilities or a doctor/health personnel (for instance, by taking modern medicine, herb medicine, chief with a coin, compress, cupping suction, massage) in order to recover from illness or reduce the health complaint.*
17. *The case detection rate for all forms of tuberculosis is the number of new and replese tuberculosis cases diagnosed and treated in national tuberculosis control programmes and notified to WHO, divided by WHO's estimate of the number of incident tuberculosis cases for the same year, expressed as a percent age.*
18. *The treatment success rate for new pulmonary smear-positive tuberculosis cases is the proportion (expressed as a percentage) of new smear-positive tuberculosis cases registered under a national tuberculosis control programme in a given year that succesfully completed treatment. With or without bacteriological evidence of succes ("cured" and "treatment completed" respectively).*

19. Kasus kumulatif AIDS adalah kumulatif kasus AIDS sampai dengan referensi waktu tertentu.
20. BCG (Bacillus Calmette Guerin) merupakan vaksinasi untuk mencegah penyakit TBC, diberikan pada bayi baru lahir atau anak, dengan suntikan pada kulit pangkal lengan atas. Bekas suntikan kemudian akan membentuk tonjolan kecil jaringan parut pada kulit lengan atas. Suntikan BCG diberikan kepada anak sebanyak 1 kali.
21. DPT (Difteri, Pertusis, Tetanus) merupakan vaksin untuk mencegah penyakit Difteri, Pertusis, dan Tetanus yang diberikan pada bayi berumur 3 bulan ke atas, dengan suntikan pada paha, diulang 1 bulan dan 2 bulan kemudian, sehingga suntikan imunisasi DPT lengkap pada balita berjumlah 3 kali (kadang-kadang selang waktu antar suntikan bisa lebih dari 1 bulan).
22. Luas lantai adalah luas lantai yang ditempati dan digunakan untuk keperluan sehari-hari (sebatas atap).
19. *Cummulative AIDS case is cummulative AIDS cases with reference to a particular time.*
20. *BCG (Bacillus Calmette Guerin) is a vaccine to prevent TBC disease, given to newborns or children, by injection at the base of the skin of the upper arm. Injection site will form little bumps of scar tissue in the skin of the upper arm. BCG injections given to children 1 times.*
21. *DPT (Diphtheria, Pertussis, Tetanus) is a vaccine to prevent the diphtheria, pertussis, and tetanus disease, given to infants aged 3 months and above, with a shot in the thigh, repeated one month and two months later, so that the complete DPT immunization shots at toddler totaling 3 times (sometimes the time interval between injections can be more than 1 month).*
22. *Floor area is the total area which is occupied and utilized daily.*

23. Air leding adalah sumber air yang berasal dari air yang telah melalui proses penjernihan dan penyehatan sebelum dialirkan kepada konsumen melalui instalasi berupa saluran air. Sumber air ini biasanya diusahakan oleh PAM/PDAM/BPAM. Termasuk dalam hal ini air leding yang didapat secara eceran.
24. Sumur terlindung adalah air yang berasal dari dalam tanah yang digali dan lingkaran sumur tersebut dilindungi oleh tembok paling sedikit 0,8 meter di atas tanah dan 3 meter ke bawah tanah, serta ada lantai semen sejauh 1 meter dari lingkaran sumur.
25. Status penguasaan bangunan tempat tinggal milik sendiri adalah jika tempat tinggal tersebut pada waktu pencacahan betul-betul sudah milik kepala rumah tangga atau salah seorang anggota rumah tangga. Rumah yang dibeli secara angsuran melalui kredit bank atau rumah dengan status sewa beli dianggap rumah milik sendiri.
26. Peristiwa tindak pidana yang dilaporkan ialah setiap peristiwa yang diterima kepolisian dari laporan masyarakat, atau peristiwa dimana pelakunya tertangkap tangan oleh kepolisian.
23. *Pipe water is a water source that comes from water that has been through a process of purification and sanitation before distribute to consumers through an instalation of water lines. This water source is usually distributed by PAM/PDAM/BPAM. This include a pipe water that sold at retail.*
24. *Protected wells is water that comes from the soil were excavated and the circumference of the well was protected by walls at least 0.8 meters above ground and 3 meters underground, and cement floor as far as 1 meter from the well circumference.*
25. *Own ownership property status is a status of dwelling occupied belongs to the head of household or one of the household member. Houses bought through bank credit or houses with leasing status were also categorized as an own property.*
26. *Reported crime incidence includes all criminal cases reported and received by police office, and all crimes caught by police.*

27. Jumlah tindak pidana menggambarkan jumlah kasus tindak pidana yang terjadi pada kurun waktu tertentu. 27. *Crime total refers to the number of criminal cases occurring during a given period.*

28. Resiko penduduk terjadi tindak pidana per 100.000 penduduk 28. *Crime rate*

$$= \frac{\text{Jumlah tindak pidana tahun } t}{\text{Jumlah penduduk tahun } t} \times 100.000$$

Resiko penduduk terjadi tindak pidana per 100.000 penduduk mengindikasikan peluang penduduk berisiko terkena tindak pidana. Biasanya dinyatakan dalam setiap 100.000 penduduk.

$$= \frac{\text{Number of criminal cases year } t}{\text{Total population year } t} \times 100.000$$

Crime rate indicates the probability of population exposed to risk of crime, expressed in every 100,000 people.

29. Selang waktu terjadi tindak pidana tahun t 29. *Crime clock*

$$= \frac{365 \times 24 \times 60 \times 60}{\text{Jumlah tindak pidana tahun } t} \times (\text{detik})$$

Selang waktu terjadi tindak pidana tahun t mengindikasikan selang waktu terjadinya satu tindak kejahatan dengan kejahatan yang lain.

$$= \frac{365 \times 24 \times 60 \times 60}{\text{Number of criminal cases year } t} \times (\text{second})$$

Crime clock indicates the time interval of occurrence between one crime to another crime.

30. Persentase penyelesaian tindak pidana 30. *Crime clearance rate*

$$= \frac{\text{Jumlah tindak pidana yang diselesaikan}}{\text{Jumlah peristiwa tindak pidana yang dilaporkan}} \times 100\%$$

$$= \frac{\text{Number of cleared criminal cases}}{\text{Number of reported criminal cases}} \times 100\%$$

Persentase penyelesaian peristiwa tindak pidana menyatakan persentase penyelesaian tindak pidana oleh polisi. Suatu tindak pidana dinyatakan sebagai kasus yang selesai di tingkat kepolisian, apabila:

1. berkas perkaranya sudah siap untuk diserahkan atau telah diserahkan kepada kejaksaan;
 2. dalam hal delik aduan, pengaduannya dicabut dalam tenggang waktu yang telah ditentukan menurut undang-undang;
 3. telah diselesaikan oleh kepolisian berdasarkan azas plichtmatigheid (kewajiban berdasarkan kewenangan hukum);
 4. kasus yang dimaksud tidak termasuk kompetensi kepolisian;
 5. tersangka meninggal dunia;
 6. kasus kadaluwarsa.
31. Bencana Alam adalah peristiwa atau serangkaian peristiwa yang mengancam dan mengganggu kehidupan / penghidupan masyarakat yang disebabkan oleh faktor alam antara lain berupa gempa bumi, tsunami, gunung meletus, banjir, kekeringan, angin topan, dan tanah longsor sehingga mengakibatkan kerugian materi maupun non-materi.

Crime clearance rate refers to percentage of crime clearance by police. A criminal case is categorized as a cleared case by police, if:

1. *All documents are ready to submit or already submitted to justice court;*
 2. *In the case of attense that warrants complaint, the complaint was withdraw within a given period state in the law;*
 3. *The case was cleared by police based on the principle of plichtmatigheid (obligation on the basis of law outhority);*
 4. *The case was not the responsibility of police office;*
 5. *The suspect died;*
 6. *The case was out of date.*
31. *Natural Disaster is an event or series of events that threaten and disrupt the lives and livelihoods caused by natural factors such as: earthquake, tsunami, volcanic eruption, flood, flash flood, drought, typhoon/ cyclone, and landslide so it can lead to result in loss of material and non-material.*

32. Korban meninggal adalah orang yang dilaporkan tewas atau meninggal dunia akibat bencana.
32. *Fatality is a person reported killed or death in the wake of a disaster.*
33. Korban hilang adalah orang yang dilaporkan hilang atau tidak ditemukan atau tidak diketahui keberadaannya setelah terjadi bencana.
33. *Missing person is a person reported missing or who cannot be located or who cannot be accounted for in the wake of a disaster.*
34. Korban luka/sakit adalah orang yang mengalami luka-luka atau sakit, dalam keadaan luka ringan, luka sedang maupun luka parah/berat, baik yang berobat jalan maupun rawat inap.
34. *Casualty is a person suffering injury or illness, in a state of light injury, moderate injury, or heavy injury, which in undergoing treatment as either an outpatient or inpatient.*
35. Rusak Berat adalah kriteria kerusakan yang mengakibatkan bangunan roboh atau sebagian besar komponen struktur rusak.
35. *Severely damaged is the criteria of damage that resulted most buildings collapsed or damaged its structural components.*
36. Rusak sedang adalah kriteria kerusakan yang mengakibatkan sebagian kecil komponen struktur rusak, dan komponen penunjang rusak namun bangunan masih tetap berdiri.
36. *Damaged is the criteria of damage that resulted defective fraction of structural components and supporting components damaged, but the building still stands.*
37. Rusak ringan adalah kriteria kerusakan yang mengakibatkan sebagian komponen struktur retak (struktur masih bisa digunakan) dan bangunan masih tetap berdiri.
37. *Lightly damaged is the criteria of damage that resulted partially cracked structural components, but the structure still can be used and the building still stands.*

38. Untuk mengukur kemiskinan, BPS menggunakan konsep kemampuan memenuhi kebutuhan dasar (basic needs approach). Dengan pendekatan ini, kemiskinan dipandang sebagai ketidakmampuan dari sisi ekonomi untuk memenuhi kebutuhan dasar makanan dan bukan makanan yang diukur dari sisi pengeluaran. Metode yang digunakan adalah menghitung Garis Kemiskinan (GK), yang terdiri dari dua komponen yaitu Garis Kemiskinan Makanan (GKM) dan Garis Kemiskinan Non-Makanan (GKNM). Penghitungan Garis Kemiskinan dilakukan secara terpisah untuk daerah perkotaan dan perdesaan.
39. Penduduk miskin adalah penduduk yang memiliki rata-rata pengeluaran per kapita per bulan di bawah Garis Kemiskinan.
40. Garis Kemiskinan Makanan (GKM) merupakan nilai pengeluaran kebutuhan minimum makanan yang disetarakan dengan 2.100 kkalori per kapita per hari. Garis Kemiskinan Non-Makanan (GKNM) adalah kebutuhan minimum untuk perumahan, sandang, pendidikan, kesehatan, dan kebutuhan dasar lainnya.
38. *To measure poverty, BPS-Statistics Indonesia has used the concept of basic needs approach. Therefore, poverty is viewed as economic inability to fulfill food and non-food basic needs which are measured by consumption/expenditure. The method used is calculating poverty line, which consists of two components that are Food Poverty Line (FPL) and Non-Food Poverty Line (NFPL). The poverty line was calculated separately for urban and rural areas.*
39. *A person whose expenditure per capita per month is below the poverty line is considered to be poor.*
40. *The Food Poverty Line refers to the daily minimum requirement of 2,100 kcal per capita per day. The Non-Food Poverty Line refers to the minimum requirement for household necessities for clothing, education, health, and other basic individual needs.*

41. Ukuran Kemiskinan

a. Head Count Index (HCI-P0) adalah persentase penduduk miskin yang berada di bawah Garis Kemiskinan (GK).

b. Indeks Kedalaman Kemiskinan (PovertyGapIndex-P1) merupakan ukuran rata-rata kesenjangan pengeluaran masing-masing penduduk miskin terhadap garis kemiskinan. Semakin tinggi nilai indeks, semakin jauh rata-rata pengeluaran penduduk dari garis kemiskinan.

c. Indeks Keparahan Kemiskinan (Poverty Severity Index-P2) memberikan gambaran mengenai penyebaran pengeluaran di antara penduduk miskin. Semakin tinggi nilai indeks, semakin tinggi ketimpangan pengeluaran di antara penduduk miskin.

Foster-Greer-Thorbecke (1984) merumuskan suatu ukuran yang digunakan untuk mengukur tingkat kemiskinan sebagai berikut:

$$P_{\alpha} = \frac{1}{n} \sum_{i=1}^q \left[\frac{z - y_i}{z} \right]^{\alpha}$$

41. Poverty Measures

a. Head Count Index (HCI-P0) simply measures the percentage of the population that is counted as poor, often denoted by P0.

b. Poverty Gap Index-P1 measures the extent to which individuals fall below the poverty line (the poverty gaps) as a proportion of the poverty line. Higher value of the index shows that the gap between average expenditure of the poor and the poverty line is wider.

c. Poverty Severity Index-P2 describes inequality among the poor. This is simply a weighted sum of poverty gaps (as a proportion of the poverty line), where the weights are the proportionate poverty gaps themselves. Hence, by squaring the poverty gap index, the measure implicitly puts more weight on observations that fall well below the poverty line. Higher value of the index shows that inequality among the poor is higher.

Foster-Greer-Thorbecke (1984) developed poverty measures that may be written as:

$$P_{\alpha} = \frac{1}{n} \sum_{i=1}^q \left[\frac{z - y_i}{z} \right]^{\alpha}$$

dimana:

$a=0, 1, 2$

z =Garis kemiskinan

y_i =Rata-rata pengeluaran perkapita sebulan penduduk yang berada di bawah garis kemiskinan ($i=1,2,\dots,q$), $y_i < z$

q =Banyaknya penduduk yang berada di bawah garis kemiskinan
 n =Jumlah penduduk

Jika $a=0$, diperoleh Head Count Index (P0), jika $a=1$ diperoleh indeks kedalaman kemiskinan (Poverty Gap Index-P1) dan jika $a=2$ disebut indeks keparahan kemiskinan (Poverty Severity Index-P2).

where:

$a=0, 1, 2$

z =the poverty line

y_i =Average expenditure per capita per month of the poor ($i=1,2,\dots,q$), $y_i < z$

q =the number of poor

n =the total population

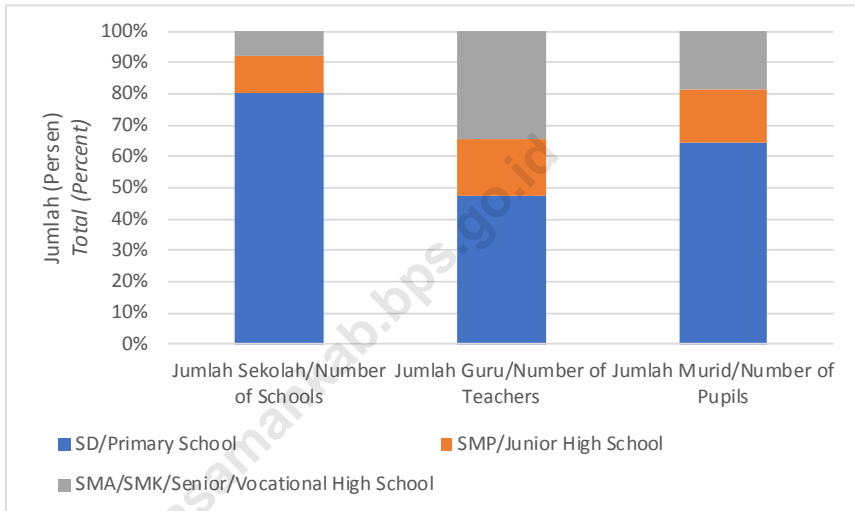
if $a=0$ is obtained Head Count Index (P0), if $a=1$ is obtained Poverty Gap Index-P1, and if $a=2$ is obtained Poverty Severity Index-P2.

42. Indeks Pembangunan Manusia (IPM) menjelaskan bagaimana penduduk dapat mengakses hasil pembangunan dalam memperoleh pendapatan, kesehatan, pendidikan dan sebagainya. IPM diperkenalkan oleh UNDP pada tahun 1990 dan dipublikasikan secara berkala dalam laporan tahunan Human Development Report (HDR). IPM dibentuk oleh 3 (tiga) dimensi dasar: Umur panjang dan hidup sehat; pengetahuan; dan standar hidup layak.

42. *The Human Development Index (HDI) explains how people can access development results in obtaining income, health, education and so forth. HDI was introduced by United Nations Development Programme (UNDP) in 1990 and published periodically in the annual report of the Human Development Report. HDI was formed by three basic dimensions: a long and healthy life; knowledge; and a decent standard of living.*

Gambar 4.1
Figures

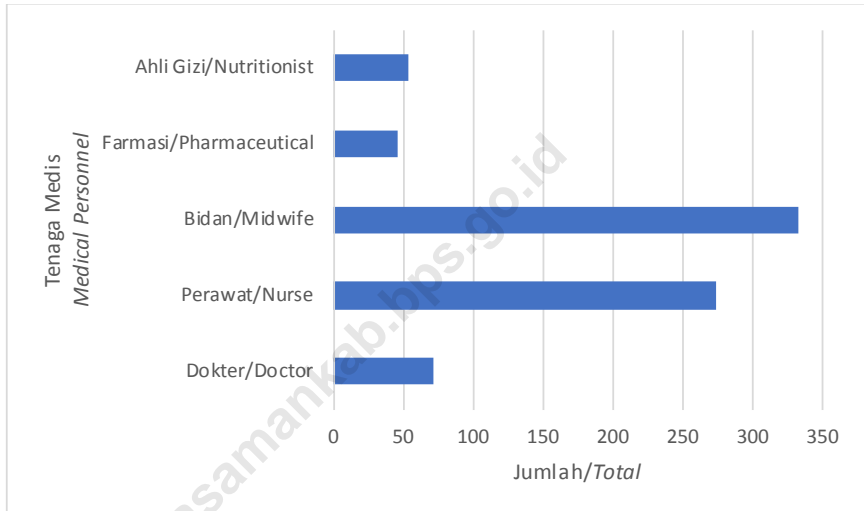
Jumlah Sekolah, Guru, dan Murid Semua Tingkat Sekolah di Bawah Kementerian Pendidikan dan Kebudayaan di Kabupaten Pasaman, 2019/2020
Number of Schools, Teachers, and Pupils in All of School Levels Under The Ministry of Education and Culture in Pasaman Regency, 2019/2020



Sumber/Source: Dinas Pendidikan dan Kebudayaan Kabupaten Pasaman, Data Semester Ganji/Regional Office of Educations and Culture of Pasaman Regency, Odd Semester Data

Gambar 4.2
Figures

Jumlah Tenaga Kesehatan di Kabupaten Pasaman, 2019
Number of Medical Personnels in Pasaman Regency, 2019



Sumber/Source: Dinas Kesehatan Kabupaten Pasaman/Regional Office of Health of Pasaman Regency

4.1 PENDIDIKAN EDUCATION

Tabel 4.1.1 **Jumlah Sekolah, Guru, dan Murid Taman Kanak-Kanak (TK) di Bawah Kementerian Pendidikan dan Kebudayaan Menurut Kecamatan di Kabupaten Pasaman, 2018/2019 dan 2019/2020**
Number of Schools, Teachers, and Pupils in Kindergarten Under The Ministry of Education and Culture by Subdistrict in Pasaman Regency, 2019/2020

Kecamatan Subdistrict	Sekolah/Schools					
	Negeri Public		Swasta Private		Jumlah Total	
	2018/2019	2019/2020	2018/2019	2019/2020	2018/2019	2019/2020
(1)	(2)	(3)	(4)	(5)	(6)	(7)
Tigo Nagari	...	1	...	29	2	30
Bonjol	...	-	...	30	8	30
Simpang Alahan Mati	...	-	...	14	5	14
Lubuk Sikaping	...	1	...	44	14	45
Dua Koto	...	-	...	36	11	36
Panti	...	-	...	31	7	31
Padang Gelugur	...	-	...	23	9	23
Rao	...	1	...	27	8	28
Rao Utara	...	-	...	22	2	22
Rao Selatan	...	-	...	23	9	23
Mapat Tunggul	...	-	...	17	1	17
Mapat Tunggul Selatan	...	-	...	13	2	13
Pasaman	...	3	...	309	78	312

Lanjutan Tabel/*Continued Table* 4.1.1

Kecamatan <i>Subdistrict</i>	Guru ¹ / <i>Teachers</i> ¹					
	Negeri <i>Public</i>		Swasta <i>Private</i>		Jumlah <i>Total</i>	
	2018/2019	2019/2020	2018/2019	2019/2020	2018/2019	2019/2020
(1)	(2)	(3)	(4)	(5)	(6)	(7)
Tigo Nagari	...	6	...	81	16	87
Bonjol	...	-	...	81	54	81
Simpang Alahan Mati	...	-	...	23	18	23
Lubuk Sikaping	...	8	...	116	110	124
Dua Koto	...	-	...	76	42	76
Panti	...	-	...	79	42	79
Padang Gelugur	...	-	...	68	50	68
Rao	...	6	...	79	54	85
Rao Utara	...	-	...	50	10	50
Rao Selatan	...	-	...	69	64	69
Mapat Tunggul	...	-	...	53	8	53
Mapat Tunggul Selatan	...	-	...	29	4	29
Pasaman	...	20	...	804	472	824

Lanjutan Tabel/*Continued Table 4.1.1*

Kecamatan Subdistrict	Murid/Students					
	Negeri Public		Swasta Private		Jumlah Total	
	2018/2019	2019/2020	2018/2019	2019/2020	2018/2019	2019/2020
(1)	(2)	(3)	(4)	(5)	(6)	(7)
Tigo Nagari	...	41	...	917	75	958
Bonjol	...	-	...	752	282	752
Simpang Alahan Mati	...	-	...	240	98	240
Lubuk Sikaping	...	58	...	1 280	571	1 338
Dua Koto	...	-	...	938.	304	938
Panti	...	-	...	929	279	929
Padang Gelugur	...	-	...	807	377	807
Rao	...	69	...	946	310	1 015
Rao Utara	...	-	...	546	63	546
Rao Selatan	...	-	...	736	344	736
Mapat Tunggul	...	-	...	569	28	569
Mapat Tunggul Selatan	...	-	...	331	22	331
Pasaman	...	168	...	8 991	2 753	9 159

Catatan/Note: ¹ Jumlah guru termasuk kepala sekolah dan guru/*The total of teachers including headmaster and teacher*

Sumber/Source: Dinas Pendidikan dan Kebudayaan Kabupaten Pasaman, Data Semester Ganjil/*Regional Office of Educations and Culture of Pasaman Regency, Odd Semester Data*

Tabel
Table 4.1.2

**Jumlah Sekolah, Guru, dan Murid Raudatul Athfal (RA)
di Bawah Kementerian Agama Menurut Kecamatan di
Kabupaten Pasaman, 2018/2019 dan 2019/2020**
*Number of Schools, Teachers, and Pupils in Raudatul Athfal
(RA) Under The Ministry of Religious Affairs by Subdistrict in
Pasaman Regency, 2018/2019 and 2019/2020*

Kecamatan Subdistrict	Sekolah/Schools		Guru/Teachers		Siswa/Pupils	
	2018/2019	2019/2020	2018/2019	2019/2020	2018/2019	2019/2020
(1)	(2)	(3)	(4)	(5)	(6)	(7)
Tigo Nagari	5	5	14	13	138	105
Bonjol	1	1	4	3	36	17
Simpang Alahan Mati	2	2	6	4	65	64
Lubuk Sikaping	7	7	44	41	414	398
Dua Koto	1	1	3	2	15	15
Panti	-	-	-	-	-	-
Padang Gelugur	-	-	-	-	-	-
Rao	-	-	-	-	-	-
Rao Utara	-	-	-	-	-	-
Rao Selatan	1	1	4	3	30	20
Mapat Tunggul	-	-	-	-	-	-
Mapat Tunggul Selatan	-	-	-	-	-	-
Pasaman	17	17	75	66	698	613

Sumber/Source: Kantor Kementerian Agama Kabupaten Pasaman, Data Semester Ganjil/Ministry of Religious Affairs of Pasaman Regency, Odd Semester Data

Tabel
Table 4.1.3

Jumlah Sekolah, Guru, dan Murid Sekolah Dasar (SD) di Bawah Kementerian Pendidikan dan Kebudayaan Menurut Kecamatan di Kabupaten Pasaman, 2018/2019 dan 2019/2020
Number of Schools, Teachers, and Pupils in Primary Schools Under The Ministry of Education and Culture by Subdistrict in Pasaman Regency, 2018/2019 and 2019/2020

Kecamatan Subdistrict	Sekolah/Schools					
	Negeri Public		Swasta Private		Jumlah Total	
	2018/2019	2019/2020	2018/2019	2019/2020	2018/2019	2019/2020
(1)	(2)	(3)	(4)	(5)	(6)	(7)
Tigo Nagari	...	22	...	-	22	22
Bonjol	...	25	...	-	25	25
Simpang Alahan Mati	...	11	...	-	11	11
Lubuk Sikaping	...	34	...	2	35	36
Dua Koto	...	29	...	-	29	29
Panti	...	23	...	1	23	24
Padang Gelugur	...	21	...	1	22	22
Rao	...	19	...	1	20	20
Rao Utara	...	14	...	-	14	14
Rao Selatan	...	19	...	-	19	19
Mapat Tunggul	...	14	...	-	14	14
Mapat Tunggul Selatan	...	13	...	-	13	13
Pasaman	...	244	...	5	247	249

Lanjutan Tabel/Continued Table 4.1.3

Kecamatan Subdistrict	Guru ¹ /Teachers ¹					
	Negeri Public		Swasta Private		Jumlah Total	
	2018/2019	2019/2020	2018/2019	2019/2020	2018/2019	2019/2020
(1)	(2)	(3)	(4)	(5)	(6)	(7)
Tigo Nagari	248	241
Bonjol	210	207
Simpang Alahan Mati	89	90
Lubuk Sikaping	401	411
Dua Koto	277	270
Panti	253	255
Padang Gelugur	243	241
Rao	233	229
Rao Utara	117	118
Rao Selatan	209	210
Mapat Tunggul	95	94
Mapat Tunggul Selatan	108	111
Pasaman	2 483	2 477

Lanjutan Tabel/Continued Table 4.1.3

Kecamatan Subdistrict	Murid/Students					
	Negeri Public		Swasta Private		Jumlah Total	
	2018/2019	2019/2020	2018/2019	2019/2020	2018/2019	2019/2020
(1)	(2)	(3)	(4)	(5)	(6)	(7)
Tigo Nagari	4 504	4 486
Bonjol	3 208	3 208
Simpang Alahan Mati	1 456	1 457
Lubuk Sikaping	5 970	5 972
Dua Koto	3 591	3 562
Panti	4 431	4 432
Padang Gelugur	3 701	3 694
Rao	3 658	3 659
Rao Utara	1 585	1 580
Rao Selatan	3 052	3 087
Mapat Tunggul	1 435	1 163
Mapat Tunggul Selatan	1 165	2 596
Pasaman	37 756	38 896

Catatan/Note: ¹ Jumlah guru termasuk kepala sekolah dan guru/The total of teachers including headmaster and teacher

Sumber/Source: Dinas Pendidikan dan Kebudayaan Kabupaten Pasaman, Data Semester Ganji/Regional Office of Educations and Culture of Pasaman Regency, Odd Semester Data

Tabel
Table 4.1.4

Jumlah Sekolah, Guru, dan Murid Madrasah Ibtidaiyah (MI) di Bawah Kementerian Agama Menurut Kecamatan Menurut Kecamatan di Kabupaten Pasaman, 2018/2019 dan 2019/2020

Number of Schools, Teachers, and Pupils in Madrasah Ibtidaiyah (MI) Under The Ministry of Religious Affairs by Subdistrict in Pasaman Regency, 2018/2019 and 2019/2020

Kecamatan Subdistrict	Sekolah/Schools		Guru/Teachers		Siswa/Pupils	
	2018/2019	2019/2020	2018/2019	2019/2020	2018/2019	2019/2020
(1)	(2)	(3)	(4)	(5)	(6)	(7)
Tigo Nagari	-	-	-	-	-	-
Bonjol	1	1	15	8	180	180
Simpang Alahan Mati	-	-	-	-	-	-
Lubuk Sikaping	1	1	11	8	33	34
Dua Koto	-	-	-	-	-	-
Panti	1	1	9	8	121	104
Padang Gelugur	5	5	54	47	731	811
Rao	-	-	-	-	-	-
Rao Utara	-	-	-	-	-	-
Rao Selatan	1	1	10	7	82	80
Mapat Tunggul	1	1	8	8	95	94
Mapat Tunggul Selatan	-	-	-	-	-	-
Pasaman	10	10	107	86	1 242	1 303

Sumber/Source: Kantor Kementerian Agama Kabupaten Pasaman, Data Semester Ganjil/Ministry of Religious Affairs of Pasaman Regency, Odd Semester Data

Tabel
Table 4.1.5

Jumlah Sekolah, Guru, dan Murid Sekolah Menengah Pertama (SMP) di Bawah Kementerian Pendidikan dan Kebudayaan Menurut Kecamatan di Kabupaten Pasaman, 2018/2019 dan 2019/2020
Number of Schools, Teachers, and Pupils in Junior High Schools Under The Ministry of Education and Culture by Subdistrict in Pasaman Regency, 2018/2019 and 2019/2020

Kecamatan Subdistrict	Sekolah/Schools					
	Negeri Public		Swasta Private		Jumlah Total	
	2018/2019	2019/2020	2018/2019	2019/2020	2018/2019	2019/2020
(1)	(2)	(3)	(4)	(5)	(6)	(7)
Tigo Nagari	...	3	...	-	3	3
Bonjol	...	3	...	-	3	3
Simpang Alahan Mati	...	2	...	-	2	2
Lubuk Sikaping	...	4	...	-	4	4
Dua Koto	...	5	...	-	5	5
Panti	...	2	...	-	2	2
Padang Gelugur	...	2	...	-	2	2
Rao	...	3	...	-	3	3
Rao Utara	...	3	...	-	2	3
Rao Selatan	...	3	...	-	4	3
Mapat Tunggul	...	4	...	-	4	4
Mapat Tunggul Selatan	...	4	...	-	4	4
Pasaman	...	38	...	-	38	38

Lanjutan Tabel/Continued Table 4.1.5

Kecamatan Subdistrict	Guru ¹ /Teachers ¹					
	Negeri Public		Swasta Private		Jumlah Total	
	2018/2019	2019/2020	2018/2019	2019/2020	2018/2019	2019/2020
(1)	(2)	(3)	(4)	(5)	(6)	(7)
Tigo Nagari	...	83	...	-	88	83
Bonjol	...	78	...	-	81	78
Simpang Alahan Mati	...	46	...	-	48	46
Lubuk Sikaping	...	162	...	-	172	162
Dua Koto	...	95	...	-	99	95
Panti	...	67	...	-	71	67
Padang Gelugur	...	73	...	-	72	73
Rao	...	97	...	-	93	97
Rao Utara	...	47	...	-	48	47
Rao Selatan	...	89	...	-	87	89
Mapat Tunggul	...	55	...	-	53	55
Mapat Tunggul Selatan	...	46	...	-	45	46
Pasaman	...	938	...	-	957	938

Lanjutan Tabel/Continued Table 4.1.5

Kecamatan Subdistrict	Murid/Students					
	Negeri Public		Swasta Private		Jumlah Total	
	2018/2019	2019/2020	2018/2019	2019/2020	2018/2019	2019/2020
(1)	(2)	(3)	(4)	(5)	(6)	(7)
Tigo Nagari	...	1 148	...	-	1 241	1 148
Bonjol	...	949	...	-	1 003	949
Simpang Alahan Mati	...	530	...	-	536	530
Lubuk Sikaping	...	2 039	...	-	2 163	2 039
Dua Koto	...	853	...	-	881	853
Panti	...	836	...	-	817	836
Padang Gelugur	...	978	...	-	717	978
Rao	...	909	...	-	923	909
Rao Utara	...	405	...	-	398	405
Rao Selatan	...	896	...	-	850	896
Mapat Tunggul	...	464	...	-	341	464
Mapat Tunggul Selatan	...	315	...	-	479	315
Pasaman	...	10 322	...	-	10 349	10 322

Catatan/Note: ¹ Jumlah guru termasuk kepala sekolah dan guru/The total of teachers including headmaster and teacher

Sumber/Source: Dinas Pendidikan dan Kebudayaan Kabupaten Pasaman, Data Semester Ganji/Regional Office of Educations and Culture of Pasaman Regency, Odd Semester Data

Tabel
Table 4.1.6

Jumlah Sekolah, Guru, dan Murid Madrasah Tsanawiyah (MTs) di Bawah Kementerian Agama Menurut Kecamatan di Kabupaten Pasaman, 2018/2019 dan 2019/2020
Number of Schools, Teachers, and Pupils in Madrasah Tsanawiyah (MTs) Under The Ministry of Religious Affairs by Subdistrict in Pasaman Regency, 2018/2019 and 2019/2020

Kecamatan Subdistrict	Sekolah/Schools		Guru/Teachers		Siswa/Pupils	
	2018/2019	2019/2020	2018/2019	2019/2020	2018/2019	2019/2020
(1)	(2)	(3)	(4)	(5)	(6)	(7)
Tigo Nagari	1	1	13	22	151	152
Bonjol	2	2	34	58	650	743
Simpang Alahan Mati	1	1	17	13	39	41
Lubuk Sikaping	2	2	57	87	1 060	1 071
Dua Koto	3	3	50	61	556	524
Panti	1	2	63	70	872	896
Padang Gelugur	2	3	37	36	309	289
Rao	2	2	83	92	1 335	1 424
Rao Utara	1	1	10	14	71	67
Rao Selatan	1	1	31	39	707	722
Mapat Tunggul	-	-	-	-	-	-
Mapat Tunggul Selatan	-	-	-	-	-	-
Pasaman	17	18	395	492	5 750	5 930

Sumber/Source: Kantor Kementerian Agama Kabupaten Pasaman, Data Semester Ganjil/Ministry of Religious Affairs of Pasaman Regency, Odd Semester Data

Tabel
Table 4.1.7

Jumlah Sekolah, Guru, dan Murid Sekolah Menengah Atas (SMA)¹ di Bawah Kementerian Pendidikan dan Kebudayaan Menurut Kecamatan di Kabupaten Pasaman, 2018/2019 dan 2019/2020
Number of Schools¹, Teachers, and Pupils in Senior High Schools Under The Ministry of Education and Culture by Subdistrict in Pasaman Regency, 2018/2019 and 2019/2020

Kecamatan Subdistrict	Sekolah/Schools					
	Negeri Public		Swasta Private		Jumlah Total	
	2018/2019	2019/2020	2018/2019	2019/2020	2018/2019	2019/2020
(1)	(2)	(3)	(4)	(5)	(6)	(7)
Tigo Nagari	...	1	...	-	1	1
Bonjol	...	2	...	1	3	3
Simpang Alahan Mati	...	1	...	-	1	1
Lubuk Sikaping	...	4	...	1	5	5
Dua Koto	...	2	...	-	2	2
Panti	...	1	...	2	3	3
Padang Gelugur	...	2	...	-	2	2
Rao	...	1	...	1	2	2
Rao Utara	...	1	...	-	1	1
Rao Selatan	...	1	...	1	2	2
Mapat Tunggul	...	1	...	-	1	1
Mapat Tunggul Selatan	...	1	...	-	1	1
Pasaman	...	18	...	6	24	24

Lanjutan Tabel/*Continued Table* 4.1.7

Kecamatan <i>Subdistrict</i>	Guru ² / <i>Teachers</i> ²					
	Negeri <i>Public</i>		Swasta <i>Private</i>		Jumlah <i>Total</i>	
	2018/2019	2019/2020	2018/2019	2019/2020	2018/2019	2019/2020
(1)	(2)	(3)	(4)	(5)	(6)	(7)
Tigo Nagari	38	76
Bonjol	111	218
Simpang Alahan Mati	17	36
Lubuk Sikaping	201	410
Dua Koto	65	160
Panti	82	166
Padang Gelugur	94	195
Rao	68	132
Rao Utara	19	52
Rao Selatan	70	188
Mapat Tunggul	23	46
Mapat Tunggul Selatan	18	93
Pasaman	806	1 772

Lanjutan Tabel/Continued Table 4.1.7

Kecamatan Subdistrict	Murid/Students					
	Negeri Public		Swasta Private		Jumlah Total	
	2018/2019	2019/2020	2018/2019	2019/2020	2018/2019	2019/2020
(1)	(2)	(3)	(4)	(5)	(6)	(7)
Tigo Nagari	620	618
Bonjol	1 489	1 483
Simpang Alahan Mati	207	200
Lubuk Sikaping	3 138	3 119
Dua Koto	736	729
Panti	1 341	1 340
Padang Gelugur	1 349	1 337
Rao	1 123	1 121
Rao Utara	179	180
Rao Selatan	851	842
Mapat Tunggul	118	156
Mapat Tunggul Selatan	156	118
Pasaman	11 307	11 243

Catatan/Note: ¹ Termasuk Sekolah Menengah Kejuruan (SMK)/Including Vocational High School

² Jumlah guru termasuk kepala sekolah dan guru/The total of teachers including headmaster and teacher

Sumber/Source: Dinas Pendidikan dan Kebudayaan Kabupaten Pasaman, Data Semester Ganjil/Regional Office of Educations and Culture of Pasaman Regency, Odd Semester Data

Tabel
Table 4.1.8

Jumlah Sekolah, Guru, dan Murid Sekolah Menengah Kejuruan (SMK) di Bawah Kementerian Pendidikan dan Kebudayaan Menurut Kecamatan di Kabupaten Pasaman, 2018/2019 dan 2019/2020
Number of Schools, Teachers, and Pupils in Vocational High Schools Under The Ministry of Education and Culture by Subdistrict in Pasaman Regency, 2018/2019 dan 2019/2020

Kecamatan Subdistrict	Sekolah/Schools		Guru/Teachers		Murid/Pupils	
	2018/2019	2019/2020	2018/2019	2019/2020	2018/2019	2019/2020
(1)	(2)	(3)	(4)	(5)	(6)	(7)
Bonjol	1	1	48	48	667	712
Tigo Nagari	-	-	-	-	-	-
Simpang Alahan Mati	1	1	17	16	207	198
Lubuk Sikaping	2	2	91	95	1 369	1 391
Dua Koto	1	1	18	26	107	149
Panti	2	2	27	29	566	538
Padang Gelugur	1	1	35	38	480	512
Rao	-	-	-	-	-	-
Mapat Tunggul	-	-	-	-	-	-
Mapat Tunggul Selatan	-	-	-	-	-	-
Rao Selatan	1	1	56	58	820	885
Rao Utara	-	-	-	-	-	-
Pasaman	9	9	292	310	4 216	4 385

Catatan/Note: ¹ Jumlah guru termasuk kepala sekolah dan guru/The total of teachers including headmaster and teacher
Sumber/Source: Kementerian Pendidikan dan Kebudayaan, Sistem Data Pokok Pendidikan, data semester ganjil/Ministry of Educations and Culture, Basic Education Data System, odd semester

Tabel
Table 4.1.9

Jumlah Sekolah, Guru, dan Murid Madrasah Aliyah (MA) di Bawah Kementerian Agama Menurut Kecamatan di Kabupaten Pasaman, 2018/2019 dan 2019/2020
Number of Schools, Teachers, and Pupils in Madrasah Aliyah (MA) Under the Ministry of Religious Affairs by Subdistrict in Pasaman Regency, 2018/2019 and 2019/2020

Kecamatan Subdistrict	Sekolah/Schools		
	Negeri Public	Swasta Private	Jumlah Total
(1)	(2)	(3)	(4)
Tigo Nagari	-	-	-
Bonjol	-	2	2
Simpang Alahan Mati	-	-	-
Lubuk Sikaping	1	-	1
Dua Koto	-	3	3
Panti	-	1	1
Padang Gelugur	-	2	2
Rao	-	1	1
Rao Utara	-	-	-
Rao Selatan	1	1	2
Mapat Tunggul	-	-	-
Mapat Tunggul Selatan	-	-	-
Pasaman	2	10	12

Lanjutan Tabel/*Continued Table* 4.1.9

Kecamatan <i>Subdistrict</i>	Guru ¹ / <i>Teachers</i> ¹		
	Negeri <i>Public</i>	Swasta <i>Private</i>	Jumlah <i>Total</i>
(1)	(5)	(6)	(7)
Tigo Nagari	-	-	-
Bonjol	-	39	39
Simpang Alahan Mati	-	-	-
Lubuk Sikaping	66	-	66
Dua Koto	-	54	54
Panti	-	16	16
Padang Gelugur	-	27	27
Rao	-	20	20
Rao Utara	-	-	-
Rao Selatan	33	20	53
Mapat Tunggul	-	-	-
Mapat Tunggul Selatan	-	-	-
Pasaman	2	10	275

Lanjutan Tabel/*Continued Table 4.1.9*

Kecamatan Subdistrict	Murid/Students		
	Negeri Public	Swasta Private	Jumlah Total
(1)	(8)	(9)	(10)
Tigo Nagari	-	-	-
Bonjol	-	141	141
Simpang Alahan Mati	-	-	-
Lubuk Sikaping	714	-	714
Dua Koto	-	237	237
Panti	-	69	69
Padang Gelugur	-	146	146
Rao	-	118	118
Rao Utara	-	-	-
Rao Selatan	211	301	512
Mapat Tunggul	-	-	-
Mapat Tunggul Selatan	-	-	-
Pasaman	925	1 012	1 937

Sumber/*Source*: Kantor Kementerian Agama Kabupaten Pasaman, Data Semester Ganjil/*Ministry of Religious Affairs of Pasaman Regency, Odd Semester Data*

Tabel 4.1.10 Perguruan Tinggi/Sekolah Tinggi, Mahasiswa, dan Tenaga Pendidik Menurut Jenis Kelamin di Kabupaten Pasaman, 2019
Universities/Colleges, Students, and Lectures by Sex in Pasaman Regency, 2019

Perguruan Tinggi/Sekolah Tinggi <i>Universities/Colleges</i>	Jumlah Mahasiswa Number of Students		Jumlah Tenaga Pendidik Number of Lectures	
	Laki-Laki Male	Perempuan Female	Laki-Laki Male	Perempuan Female
(1)	(8)	(9)		
Sekolah Tinggi Ilmu Hukum (STIH) Lubuk Sikaping, Yayasan Pendidikan Pasaman (YAPPAS) <i>Law College of Lubuk Sikaping, Foundation of Pendidikan Pasaman</i>	207	132	4	6
Sekolah Tinggi Agama Islam (STAI) Lubuk Sikaping, Yayasan Dakwah Islamiyah (YDI) <i>Islamic College of Lubuk Sikaping, Foundation of Dakwah Islamiyah</i>	268	397	23	10
Jumlah/Total	475	529	27	16

Sumber/Source: Perguruan Tinggi/Sekolah Tinggi di Kabupaten Pasaman/*Universities/Colleges in Pasaman Regency*

Tabel
Table 4.1.11

Jumlah Desa¹/Kelurahan yang Memiliki Fasilitas Sekolah Menurut Kecamatan dan Tingkat Pendidikan di Kabupaten Pasaman, 2014–2019
Number of Villages¹/Kelurahan Having Educational Facilities by Subdistrict and Educational Level in Pasaman Regency, 2014-2019

Kecamatan Subdistrict	SD Primary School		
	2014	2018	2019
(1)	(2)	(3)	(4)
Bonjol	4	5	5
Tigo Nagari	3	5	5
Simpang Alahan Mati	2	4	4
Lubuk Sikaping	6	13	13
Dua Koto	2	7	7
Panti	3	4	4
Padang Gelugur	4	4	4
Rao	2	5	5
Mapat Tunggul	3	4	4
Mapat Tunggul Selatan	2	2	2
Rao Selatan	3	6	6
Rao Utara	3	3	3
Pasaman	37	62	62

Lanjutan Tabel/*Continued Table* 4.1.11

Kecamatan <i>Subdistrict</i>	SMP <i>Junior High School</i>		
	2014	2018	2019
(1)	(5)	(6)	(7)
Bonjol	3	3	3
Tigo Nagari	3	3	3
Simpang Alahan Mati	2	2	2
Lubuk Sikaping	4	4	4
Dua Koto	2	6	5
Panti	3	3	3
Padang Gelugur	3	2	2
Rao	2	4	4
Mapat Tunggul	2	3	3
Mapat Tunggul Selatan	2	2	2
Rao Selatan	2	3	3
Rao Utara	3	3	3
Pasaman	31	38	37

Lanjutan Tabel/*Continued Table* 4.1.11

Kecamatan Subdistrict	SMA Senior High School		
	2014	2018	2019
(1)	(8)	(9)	(10)
Bonjol	3	3	3
Tigo Nagari	1	1	1
Simpang Alahan Mati	-	-	-
Lubuk Sikaping	2	3	3
Dua Koto	2	3	4
Panti	1	1	2
Padang Gelugur	1	2	2
Rao	1	2	2
Mapat Tunggul	2	1	1
Mapat Tunggul Selatan	1	1	1
Rao Selatan	2	3	3
Rao Utara	1	1	1
Pasaman	17	21	23

Lanjutan Tabel/*Continued Table* 4.1.11

Kecamatan <i>Subdistrict</i>	SMK <i>Vocational School</i>		
	2014	2018	2019
(1)	(11)	(12)	(13)
Bonjol	1	1	1
Tigo Nagari	-	-	-
Simpang Alahan Mati	1	1	1
Lubuk Sikaping	1	1	1
Dua Koto	-	1	1
Panti	1	2	1
Padang Gelugur	1	1	1
Rao	-	-	-
Mapat Tunggul	-	-	-
Mapat Tunggul Selatan	-	-	-
Rao Selatan	1	1	1
Rao Utara	-	-	-
Pasaman	6	8	7

Lanjutan Tabel/*Continued Table 4.1.11*

Kecamatan <i>Subdistrict</i>	Perguruan Tinggi <i>University</i>		
	2014	2018	2019
(1)	(14)	(15)	(16)
Bonjol	-	-	-
Tigo Nagari	-	-	-
Simpang Alahan Mati	-	-	-
Lubuk Sikaping	2	2	2
Dua Koto	-	-	-
Panti	-	-	-
Padang Gelugur	-	-	-
Rao	-	-	-
Mapat Tunggul	-	-	-
Mapat Tunggul Selatan	-	-	-
Rao Selatan	-	-	-
Rao Utara	-	-	-
Pasaman	2	2	2

Catatan/*Note*: ¹ Desa pada tabel ini termasuk Unit Permukiman Transmigrasi (UPT) yang masih dibina oleh kementerian terkait dan nagari di Kabupaten/Kota Sumatera Barat/*Villages in this table include Transmigration Settlement Unit which is still fostered by the relevant ministries and the nagari in the Province of Sumatera Barat*

Sumber/*Source*: BPS, Pendataan Potensi Desa (Podes) / *BPS—Statistics Indonesia, Village Potential Data Collection*

Tabel
Table 4.1.12

Angka Partisipasi Murni (APM) dan Angka Partisipasi Kasar (APK) Menurut Jenjang Pendidikan di Kabupaten Pasaman, 2018 dan 2019
Net Participation Rates and Gross Participation Rates by Educational Level in Pasaman Regency, 2018 and 2019

Jenjang Pendidikan Educational Level	Angka Partisipasi Murni (APM) Net Participation Rates		Angka Partisipasi Kasar (APK) Gross Participation Rates	
	2018	2019	2018	2019
(1)	(2)	(3)	(4)	(5)
SD/MI Elementary School	99,40	99,22	116,71	112,89
SMP/MTs Junior High School	72,45	76,96	88,22	91,89
SMA/SMK/MA Senior High School	53,96	54,74	68,51	80,39

Sumber/Source: BPS, Survei Sosial Ekonomi Nasional (Susenas)/BPS-Statistics Indonesia, National Socioeconomic Survey

Tabel 4.1.13 **Persentase Penduduk Berumur 15 Tahun ke Atas yang Melek Huruf Menurut Kelompok Umur di Kabupaten Pasaman, 2018 dan 2019**
Percentage of Literate People Aged 15 Years and Over by Age Group in Pasaman Regency, 2018 and 2019

Kelompok Umur Age Group	2018	2019
(1)	(2)	(3)
15–19	13,04	11,71
20–24	7,65	7,78
25–29	8,60	8,39
30–34	11,88	10,62
35–39	11,95	11,64
40–44	10,44	10,28
45–49	7,92	8,53
50+	27,85	30,85
Jumlah/Total	99,32	99,80
15–24	20,68	19,49
15–44	63,55	60,42
15+	99,32	99,80
45+	35,77	39,38

Sumber/Source: BPS, Survei Sosial Ekonomi Nasional (Susenas)/BPS-Statistics Indonesia, National Socioeconomic Survey

4.2 KESEHATAN HEALTH

Tabel 4.2.1 **Jumlah Desa¹/Kelurahan Yang Memiliki Sarana Kesehatan Menurut Kecamatan di Kabupaten Pasaman, 2014-2019**
Table 4.2.1 **Number of Villages¹/Kelurahan Having Health Facilities by Subdistrict in Pasaman Regency, 2014-2019**

Kecamatan Subdistrict	Rumah Sakit Hospital		
	2014	2018	2019
(1)	(2)	(3)	(4)
Bonjol	-	-	-
Tigo Nagari	-	-	-
Simpang Alahan Mati	-	-	-
Lubuk Sikaping	1	1	1
Dua Koto	1	-	-
Panti	1	1	1
Padang Gelugur	-	-	1
Rao	-	-	-
Mapat Tunggul	-	-	-
Mapat Tunggul Selatan	-	-	-
Rao Selatan	-	-	-
Rao Utara	-	-	-
Pasaman	3	2	3

Lanjutan Tabel/*Continued Table 4.2.1*

Kecamatan Subdistrict	Rumah Sakit Bersalin Maternity Hospital		
	2014	2018	2019
(1)	(5)	(6)	(7)
Tigo Nagari	-	-	-
Bonjol	-	-	-
Simpang Alahan Mati	-	-	-
Lubuk Sikaping	-	-	-
Dua Koto	-	-	-
Panti	-	-	-
Padang Gelugur	-	-	-
Rao	-	-	-
Rao Utara	-	-	-
Rao Selatan	-	-	-
Mapat Tunggul	-	-	-
Mapat Tunggul Selatan	-	-	-
Pasaman	-	-	-

Lanjutan Tabel/*Continued Table 4.2.1*

Kecamatan <i>Subdistrict</i>	Poliklinik <i>Polyclinic</i>		
	2014	2018	2019
(1)	(8)	(9)	(10)
Tigo Nagari	-	1	-
Bonjol	1	1	1
Simpang Alahan Mati	-	1	-
Lubuk Sikaping	-	1	1
Dua Koto	2	-	-
Panti	-	2	-
Padang Gelugur	-	-	-
Rao	1	-	-
Rao Utara	-	-	-
Rao Selatan	-	1	-
Mapat Tunggul	-	1	1
Mapat Tunggul Selatan	-	-	-
Pasaman	4	8	3

Lanjutan Tabel/*Continued Table 4.2.1*

Kecamatan Subdistrict	Puskesmas Public Health Center		
	2014	2018	2019
(1)	(11)	(12)	(13)
Tigo Nagari	2	2	2
Bonjol	1	1	1
Simpang Alahan Mati	1	1	1
Lubuk Sikaping	2	2	2
Dua Koto	2	2	2
Panti	2	2	2
Padang Gelugur	2	1	1
Rao	1	1	1
Rao Utara	1	1	1
Rao Selatan	1	1	1
Mapat Tunggul	1	1	1
Mapat Tunggul Selatan	1	1	1
Paaman	17	16	16

Lanjutan Tabel/*Continued Table* 4.2.1

Kecamatan Subdistrict	Puskesmas Pembantu Subsidiary of Public Health Center		
	2014	2018	2019
(1)	(14)	(15)	(16)
Tigo Nagari	-	2	1
Bonjol	3	5	1
Simpang Alahan Mati	2	4	3
Lubuk Sikaping	3	4	5
Dua Koto	2	7	4
Panti	3	4	3
Padang Gelugur	2	2	1
Rao	2	3	1
Rao Utara	2	3	3
Rao Selatan	2	2	2
Mapat Tunggul	3	4	2
Mapat Tunggul Selatan	1	1	2
Pasaman	25	41	28

Lanjutan Tabel/Continued Table 4.2.1

Kecamatan Subdistrict	Apotek Pharmacy		
	2014	2018	2019
(1)	(17)	(18)	(19)
Tigo Nagari	-	-	-
Bonjol	-	-	1
Simpang Alahan Mati	-	-	-
Lubuk Sikaping	4	5	4
Dua Koto	1	2	2
Panti	-	1	1
Padang Gelugur	1	2	3
Rao	1	2	-
Rao Utara	-	-	-
Rao Selatan	-	-	-
Mapat Tunggul	1	2	2
Mapat Tunggul Selatan	-	-	-
Pasaman	8	14	13

Catatan/Note: ¹ Desa pada tabel ini termasuk Unit Permukiman Transmigrasi (UPT) yang masih dibina oleh kementerian terkait dan nagari di Kabupaten/Kota Sumatera Barat/Villages in this table include Transmigration Settlement Unit which is still fostered by the relevant ministries and the nagari in the Province of Sumatera Barat

Sumber/Source: BPS, Pendataan Potensi Desa (Podes)/BPS-Statistics Indonesia, Village Potential Data Collecting

Tabel 4.2.2
Table

Persentase Penduduk yang Mempunyai Keluhan Kesehatan Selama Sebulan Terakhir Menurut Kecamatan di Kabupaten Pasaman, 2014–2019
Percentage of People Who Had Health Complaint During a Month Prior to The Survey by Subdistrict in Pasaman Regency, 2014–2019

Kecamatan Subdistrict	2014	2015	2016	2017	2018	2019
(1)	(2)	(3)	(4)	(5)	(6)	(7)
Tigo Nagari
Bonjol
Simpang Alahan Mati
Lubuk Sikaping
Dua Koto
Panti
Padang Gelugur
Rao
Rao Utara
Rao Selatan
Mapat Tunggul
Mapat Tunggul Selatan
Pasaman	17,35	19,64	17,79	20,70	23,25

Sumber/Source: BPS, Survei Sosial Ekonomi Nasional (Susenas)/BPS-Statistics Indonesia, National Socioeconomic Survey

Tabel 4.2.3 Jumlah Tenaga Kesehatan Menurut Kecamatan di Kabupaten Pasaman, 2019
Table Number of Medical Personnels by Subdistrict in Pasaman Regency, 2019

Kecamatan Subdistrict	Dokter ¹ Doctor ¹	Perawat ² Nurse ²	Bidan Midwife	Farmasi Pharma- ceutical	Ahli Gizi Nutritionist
(1)	(2)	(3)	(4)	(5)	(6)
Tigo Nagari	1	6	23	2	2
Bonjol	5	11	34	3	4
Simpang Alahan Mati	2	7	11	2	2
Lubuk Sikaping	42	163	93	23	23
Dua Koto	1	14	26	2	7
Panti	3	15	26	2	4
Padang Gelugur	7	34	29	7	3
Rao	2	4	25	2	2
Rao Utara	2	4	20	-	2
Rao Selatan	2	6	21	-	2
Mapat Tunggul	2	5	13	1	1
Mapat Tunggul Selatan	2	4	11	2	1
Pasaman	71	273	332	46	53

Catatan/Note: ¹Dokter dalam tabel ini termasuk dokter umum, dokter spesialis, dokter spesialis gigi dan dokter gigi/Doctor in this table include general practitioner, medical specialist, dentist specialist, and dentist

²Perawat dalam tabel ini termasuk perawat umum dan perawat gigi/Nurse in this table include general nurse and dental nurse

Sumber/Source: Dinas Kesehatan Kabupaten Pasaman/Regional Office of Health of Pasaman Regency

Tabel
Table 4.2.4

Jumlah Rumah Sakit Umum, Rumah Sakit Khusus, Rumah Sakit/Rumah Bersalin, Puskesmas, Klinik/Balai Kesehatan, Posyandu, dan Polindes Menurut Kecamatan di Kabupaten Pasaman, 2018 dan 2019
Number of General Hospital, Special Hospital, Maternity Hospital and Public Health Center, Medical Clinic, Integrated Service Post, Village maternity Cottage by Subdistrict in Pasaman Regency, 2018 and 2019

Kecamatan Subdistrict	Rumah Sakit Umum General Hospital		Rumah Sakit Khusus Special Hospital	
	2018	2019	2018	2019
(1)	(2)	(3)	(4)	(5)
Tigo Nagari	-	-	-	-
Bonjol	-	-	-	-
Simpang Alahan Mati	-	-	-	-
Lubuk Sikaping	1	1	-	-
Dua Koto	-	-	-	-
Panti	1	1	-	-
Padang Gelugur	-	1	-	-
Rao	-	-	-	-
Rao Utara	-	-	-	-
Rao Selatan	-	-	-	-
Mapat Tunggul	-	-	-	-
Mapat Tunggul Selatan	-	-	-	-
Pasaman	2	3	-	-

Lanjutan Tabel/Continued Table 4.2.4

Kecamatan Subdistrict	Rumah Sakit Bersalin/ Rumah Bersalin Maternity Hospital		Puskesmas Public Health Center	
	2018	2019	2018	2019
(1)	(6)	(7)	(8)	(9)
Tigo Nagari	-	-	1	1
Bonjol	-	-	2	2
Simpang Alahan Mati	-	-	1	1
Lubuk Sikaping	-	-	2	2
Dua Koto	-	-	2	2
Panti	-	-	2	2
Padang Gelugur	-	-	1	1
Rao	-	-	1	1
Rao Utara	-	-	1	1
Rao Selatan	-	-	1	1
Mapat Tunggul	-	-	1	1
Mapat Tunggul Selatan	-	-	1	1
Pasaman	-	-	16	16

Lanjutan Tabel/Continued Table 4.2.4

Kecamatan Subdistrict	Klinik/Balai Kesehatan Medical Clinic		Posyandu Integrated Service Post		Polindes Village Maternity Cottage	
	2018	2019	2018	2019	2018	2019
(1)	(10)	(11)	(12)	(13)	(14)	(15)
Tigo Nagari	1	1	33	33	17	17
Bonjol	-	-	43	43	13	13
Simpang Alahan Mati	-	-	26	26	13	13
Lubuk Sikaping	4	4	72	72	19	19
Dua Koto	-	-	46	46	18	18
Panti	-	-	41	41	15	15
Padang Gelugur	-	-	31	31	2	2
Rao	-	-	30	30	19	19
Rao Utara	-	-	24	24	21	21
Rao Selatan	1	1	38	38	20	20
Mapat Tunggul	-	-	15	15	8	8
Mapat Tunggul Selatan	-	-	22	22	11	11
Pasaman	6	6	421	421	176	176

Sumber/Source: Dinas Kesehatan Kabupaten Pasaman/Regional Office of Health of Pasaman Regency

Tabel 4.2.5 Jumlah Dokter, Perawat, dan Bidan Menurut Kecamatan di Kabupaten Pasaman, 2019
Number of Doctor, Nurse, and Midwife by Subdistrict in Pasaman Regency, 2019

Kecamatan Subdistrict	Dokter Doctor			Perawat Nurse		Bidan Midwife
	Spesialis Specialist	Umum General	Gigi Dentist	Umum General	Gigi Dental	
(1)	(2)	(3)	(4)	(5)	(6)	(7)
Tigo Nagari	-	2	1	5	1	23
Bonjol	-	3	2	9	2	34
Simpang Alahan Mati	-	1	1	6	1	11
Lubuk Sikaping	18	21	4	156	7	93
Dua Koto	-	3	1	13	10	26
Panti	-	3	1	12	3	26
Padang Gelugur	-	11	1	32	3	29
Rao	-	2	1	4	-	25
Rao Utara	-	1	1	4	-	20
Rao Selatan	-	2	-	5	1	21
Mapat Tunggul	-	1	1	4	1	13
Mapat Tunggul Selatan	-	1	1	4	-	11
Pasaman	18	51	15	254	29	332

Catatan/Note: ¹Dokter dalam tabel ini termasuk dokter yang bertugas di Rumah Sakit Umum Daerah (RSUD) Lubuk Sikaping
 Doctor in this table include doctor who worked in Regional Public Hospital of Lubuk Sikaping

Sumber/Source: Dinas Kesehatan Kabupaten Pasaman/Regional Office of Health of Pasaman Regency

Tabel
Table 4.2.6

**Jumlah Pasien Menurut Jenis Penyakit Utama di
Kabupaten Pasaman, 2019**
*Number of Patient by Main Disease in Pasaman Regency,
2019*

Jenis Penyakit Utama <i>Main Disease</i>	Jumlah Kasus Baru <i>Number of New Cases</i>	Persentase <i>Percentage</i>
(1)	(2)	(3)
Infeksi Saluran Pernapasan Atas (ISPA) <i>Upper Respiratory Tract Infection (URI)</i>	188 606	54,10
Infeksi Penyakit Usus Lainnya/ <i>Gastritis</i>	139 881	40,12
Penyakit Pada Sistem Otot dan Jaringan Pengikat (Penyakit Tulang, Radang Sendi, dan Rematik) <i>Collagenosis</i>	5 101	1,46
Tekanan Darah Tinggi/ <i>Hipertensi</i>	5 756	1,65
Diare/ <i>Diarrhea</i>	1 677	0,48
Penyakit Kulit karena Alergi <i>Skin Disease due to Alergic</i>	2 903	0,83
Penyakit Kulit karena Infeksi <i>Skin Disease due to Infection</i>	1 028	0,29
Flu/ <i>Common Cold</i>	2 571	0,74
Asma/ <i>Asthma</i>	702	0,20
Kecelakaan/ <i>Accident</i>	418	0,12
Jumlah/Total	348 643	100,00

Sumber/Source: Dinas Kesehatan Kabupaten Pasaman/*Regional Office of Health of Pasaman Regency*

Tabel 4.2.7 Jumlah Pasien Rawat Jalan di Rumah Sakit Umum Daerah (RSUD) Lubuk Sikaping Menurut Periode Bulan, 2019
Number of Patient in Regional Public Hospital of Lubuk Sikaping by Month, 2019

Bulan Month	Bagian/Division					
	Bedah Surgery	Kesehatan Anak Pediatri	Penyakit Kandungan Gyneacology	Keluarga Berencana (KB) Family Planning	Gigi Dentist	
(1)	(2)	(3)	(4)	(5)	(6)	
Januari/January	580	258	239	22	149	
Februari/February	542	224	232	24	111	
Maret/March	495	212	206	27	135	
April/April	461	229	209	28	171	
Mei/May	398	190	190	44	81	
Juni/June	320	190	163	26	87	
Juli/July	594	268	280	20	212	
Agustus/August	477	296	212	19	160	
September/September	512	354	312	23	171	
Oktober/October	602	368	241	24	129	
November/November	488	314	177	25	125	
Desember/December	489	342	172	29	117	
Jumlah 2019	5 958	3 245	2 633	311	1 648	
Total	2018	6 171	2 756	3 114	-	1 603

Lanjutan Tabel/*Continued Table 4.2.7*

Bulan <i>Month</i>	Bagian/ <i>Division</i>					
	Penyakit Dalam <i>Internist</i>	Jiwa <i>Mental</i>	Telinga, Hidung, dan Tenggorokan (THT) <i>Throat, Nose, and Ear</i>	Mata <i>Optamology</i>	Unit Gawat Darurat (UGD) <i>Emergency</i>	
(1)	(7)	(8)	(9)	(10)	(11)	
Januari/ <i>January</i>	1 432	-	182	652	946	
Februari/ <i>February</i>	1 257	-	-	526	762	
Maret/ <i>March</i>	1 399	-	25	478	847	
April/ <i>April</i>	1 434	-	-	369	804	
Mei/ <i>May</i>	1 390	-	112	360	758	
Juni/ <i>June</i>	1 053	-	132	356	1 008	
Juli/ <i>July</i>	1 822	-	292	700	1 004	
Agustus/ <i>August</i>	1 670	-	207	527	1 014	
September/ <i>September</i>	1 602	-	281	640	1 129	
Oktober/ <i>October</i>	1 596	-	221	624	1 067	
November/ <i>November</i>	1 457	-	260	476	1 001	
Desember/ <i>December</i>	1 464	-	252	584	961	
Jumlah	2019	17 576	-	1 965	6 292	11 301
Total	2018	15 674	-	2 548	6 452	10 624

Sumber/*Source*: Rumah Sakit Umum Daerah (RSUD) Lubuk Sikaping, Kabupaten Pasaman/*Regional Public Hospital of Lubuk Sikaping, Pasaman Regency*

Tabel 4.2.8 **Jumlah Pasien yang Dirawat di Rumah Sakit Umum Daerah (RSUD) Lubuk Sikaping, 2019**
Number of Patient Who Treated in Regional Public Hospital of Lubuk Sikaping, 2019

Uraian <i>Description</i>	Jumlah Pasien <i>Number of Patient</i>	Hari Rawat <i>Day of Care</i>
(1)	(2)	(3)
Kebidanan/Penyakit Kandungan <i>Gyneacology</i>	1 698	5 258
Bedah/ <i>Surgery</i>	1 242	4 823
Penyakit Dalam/ <i>Internist</i>	1 694	10 892
Kesehatan Anak/ <i>Child Health</i>	1 743	6 882
Mata/ <i>Optamology</i>	123	397

Sumber/*Source*: Rumah Sakit Umum Daerah (RSUD) Lubuk Sikaping, Kabupaten Pasaman/*Regional Public Hospital of Lubuk Sikaping, Pasaman Regency*

Tabel 4.2.9 Jumlah Fasilitas di Rumah Sakit Umum Daerah (RSUD) Lubuk Sikaping, 2015-2019
Number of Facility in Regional Public Hospital of Lubuk Sikaping, 2015-2019

	Fasilitas Facility	2015	2016	2017	2018	2019
	(1)	(2)	(3)	(4)	(5)	(6)
1.	Ruang Rawat Inap <i>Inpatient Room</i>	8	9	16	8	8
2.	Tempat Tidur Tersedia <i>Available Bed</i>	175	177	188	188	188
3.	Ruang Perawatan Bersalin <i>Maternity Room</i>	1	1	1	1	7
4.	Kamar Operasi/Ruangan OK <i>Surgery Room</i>	1	1	1	1	3
5.	Poliklinik Kebidanan <i>Midwifery Polyclinic</i>	1	1	1	1	1
6.	Poliklinik Bedah <i>Surgical Polyclinic</i>	1	1	1	1	1
7.	Unit Gawat Darurat (UGD)/ Instalasi Gawat Darurat (IGD) <i>Emergency Department</i>	1	1	1	1	1
8.	Poliklinik Gigi <i>Dental Polyclinic</i>	1	1	1	1	1
9.	Poliklinik Umum <i>General Polyclinic</i>	1	1	1	1	1
10.	Poliklinik Anak <i>Child Polyclinic</i>	1	1	1	1	1
11.	Poliklinik Keluarga Berencana (KB) <i>Family Planning Polyclinic</i>	1	1	1	1	1

Lanjutan Tabel/Continued Table 4.2.9

Fasilitas Facility		2015	2016	2017	2018	2019
(1)	(2)	(3)	(4)	(5)	(6)	
12.	Apotik <i>Pharmacy</i>	1	1	1	1	1
13.	Ruang Rontgen <i>X-Ray Room</i>	1	1	1	1	1
14.	Ruang Laboratorium <i>Laboratory</i>	1	1	1	1	1
15.	Ruangan Gizi <i>Nutrition Room</i>	1	1	1	1	1
16.	Poliklinik Mata <i>Eye Polyclinic</i>	1	1	1	1	1
17.	Poliklinik Paru <i>Pulmonary Polyclinic</i>	-	-	-	1	1
18.	Poliklinik Penyakit Dalam <i>Interne Polyclinic</i>	-	-	-	1	1
19.	Poliklinik Telinga Hidung Tenggorokan (THT) - Kepala Leher (KL) <i>Oto Rhino laryngologi - Otorhinolaryngology Polyclinic</i>	-	-	-	1	1
20.	Poliklinik Jantung <i>Cardiac Polyclinic</i>	-	-	-	-	1
21.	Poliklinik Neurologi <i>Neurology Polyclinic</i>	-	-	-	1	1

Sumber/Source: Rumah Sakit Umum Daerah (RSUD) Lubuk Sikaping, Kabupaten Pasaman/Regional Public Hospital of Lubuk Sikaping, Pasaman Regency

Tabel
Table 4.210

Jumlah Bersalin dan Keguguran di Rumah Sakit Umum Daerah (RSUD) Lubuk Sikaping Menurut Periode Bulan, 2019

Number of Maternity and Abortion in Regional Public Hospital of Lubuk Sikaping by Month, 2019

Bulan Month	Bersalin Maternity	Keguguran Abortion
(1)	(2)	(3)
Januari/January	91	31
Februari/February	83	16
Maret/March	86	10
April/April	98	9
Mei/May	66	10
Juni/June	77	15
Juli/July	126	15
Agustus/August	75	22
September/September	97	20
Oktober/October	66	25
November/November	73	21
Desember/December	80	22
Jumlah Total	2019 2018	1 018 1 169
		216 197

Sumber/Source: Rumah Sakit Umum Daerah (RSUD) Lubuk Sikaping, Kabupaten Pasaman/Regional Public Hospital of Lubuk Sikaping, Pasaman Regency

Tabel
Table 4.2.11

Jumlah Lahir Hidup dan Lahir Mati di Rumah Sakit Umum Daerah (RSUD) Lubuk Sikaping Menurut Periode Bulan dan Jenis Kelamin, 2019
Number of Live Birth and Stillbirth in Regional Public Hospital of Lubuk Sikaping by Month and Sex, 2019

Bulan Month	Lahir Hidup Live Birth		Lahir Mati Stillbirth		
	Laki-Laki Male	Perempuan Female	Laki-Laki Male	Perempuan Female	
(1)	(2)	(3)	(4)	(5)	
Januari/January	23	13	-	-	
Februari/February	38	27	-	-	
Maret/March	37	29	-	-	
April/April	39	32	1	1	
Mei/May	29	20	1	1	
Juni/June	25	21	-	-	
Juli/July	49	33	-	2	
Agustus/August	19	23	1	-	
September/September	25	23	1	-	
Oktober/October	32	35	-	-	
November/November	29	29	-	-	
Desember/December	40	31	-	-	
Jumlah Total	2019 2018	385 533	316 476	4 7	4 8

Sumber/Source: Rumah Sakit Umum Daerah (RSUD) Lubuk Sikaping, Kabupaten Pasaman/Regional Public Hospital of Lubuk Sikaping, Pasaman Regency

Tabel
Table 4.2.12

Jumlah Akseptor Baru dan Target Menurut Kecamatan di Kabupaten Pasaman, 2019
Number of New Acceptor and Target by Subdistrict in Pasaman Regency, 2019

Kecamatan Subdistrict	Target Target	Aseptor Baru Menurut Kontrasepsi New Acceptor by Contraceptive			
		Pil Pill	IUD Intrauterine Device	Kondom Condom	
(1)	(2)	(3)	(4)	(5)	
Tigo Nagari	743	128	14	72	
Bonjol	757	158	4	117	
Simpang Alahan Mati	215	67	7	55	
Lubuk Sikaping	1 459	464	155	314	
Dua Koto	755	258	1	121	
Panti	1 144	366	54	195	
Padang Gelugur	993	382	39	159	
Rao	474	208	3	43	
Rao Utara	341	99	4	80	
Rao Selatan	927	244	14	46	
Mapat Tunggul	615	365	1	64	
Mapat Tunggul Selatan	480	95	2	22	
Pasaman	2019	8 903	2 834	298	1 288
	2018	9 999	2 026	315	1 153

Lanjutan Tabel/Continued Table 4.2.12

Kecamatan Subdistrict	Akteptor Baru Menurut Kontrasepsi New Acceptor by Contraceptive			Jumlah Total	
	Suntik KB KB Injection	Implan Implan	Metode Operasi (MO) Operation Method		
(1)	(6)	(7)	(8)	(9)	
Tigo Nagari	541	56	3	814	
Bonjol	202	19	9	509	
Simpang Alahan Mati	58	12	3	202	
Lubuk Sikaping	654	50	72	1709	
Dua Koto	283	168	-	831	
Panti	416	1344	9	1174	
Padang Gelugur	456	140	4	1180	
Rao	259	112	10	635	
Rao Utara	101	10	2	296	
Rao Selatan	432	166	7	909	
Mapat Tunggul	188	90	1	709	
Mapat Tunggul Selatan	120	6	-	245	
Pasaman	2019	3 710	963	120	9 213
	2018	3 787	816	173	9 270

Sumber/Source: Dinas Pengendalian Penduduk dan Keluarga Berencana (KB) Kabupaten Pasaman/Regional Office of Population Control and Family Planning of Pasaman Regency

Tabel
Table 4.2.13

Jumlah Pasangan Usia Subur dan Peserta Keluarga Berencana (KB) Aktif Menurut Kecamatan di Kabupaten Pasaman, 2019
Number of Fertile Couple Age and Active Acceptor of Family Planning by Subdistrict in Pasaman Regency, 2019

Kecamatan Subdistrict	Pasangan Usia Subur Fertile Couple Age	Akteptor Aktif Menurut Kontrasepsi Active Acceptor by Contraceptive			
		Pil Pill	IUD Intrauterine Device	Kondom Condom	
(1)	(2)	(3)	(4)	(5)	
Tigo Nagari	4 724	675	221	191	
Bonjol	3 458	700	68	245	
Simpang Alahan Mati	1 434	269	52	95	
Lubuk Sikaping	8 074	1 257	598	527	
Dua Koto	4 236	530	123	252	
Panti	6 555	635	660	246	
Padang Gelugur	5 977	1 006	256	226	
Rao	4 206	668	158	205	
Rao Utara	1 907	312	41	154	
Rao Selatan	4 603	796	161	178	
Mapat Tunggul	2 191	454	42	49	
Mapat Tunggul Selatan	2 443	501	38	120	
Pasaman	2019	49 808	7 803	2 418	2 488
	2018	48 766	7 292	2 321	2 275

Lanjutan Tabel/Continued Table 4.2.13

Kecamatan Subdistrict	Akseptor Aktif Menurut Kontrasepsi Active Acceptor by Contraceptive			Jumlah Total	
	Suntik KB KB Injection	Implan Implan	Metode Operasi (MO) Operation Method		
(1)	(6)	(7)	(8)	(9)	
Tigo Nagari	1 491	406	78	3 062	
Bonjol	1 012	119	176	2 320	
Simpang Alahan Mati	369	116	48	949	
Lubuk Sikaping	2 712	341	294	5 729	
Dua Koto	972	1 110	45	3 032	
Panti	1 789	1 063	125	4 518	
Padang Gelugur	1 450	1 031	209	4 178	
Rao	1 371	491	91	2 984	
Rao Utara	782	96	40	1 425	
Rao Selatan	920	1 027	99	3 181	
Mapat Tunggul	334	478	11	1 368	
Mapat Tunggul Selatan	565	486	6	1 716	
Pasaman	2019	13 767	6 764	1 222	34 462
	2018	12 933	6 430	1 163	32 414

Sumber/Source: Dinas Pengendalian Penduduk dan Keluarga Berencana (KB) Kabupaten Pasaman/Regional Office of Population Control and Family Planning of Pasaman Regency

4.3 AGAMA DAN SOSIAL LAINNYA RELIGION AND OTHER SOCIAL AFFAIRS

Tabel 4.3.1 Jumlah Tempat Peribadatan Menurut Kecamatan di Kabupaten Pasaman, 2019
Table 4.3.1 *Number of Places of Worship by Subdistrict and Religion in Pasaman Regency, 2019*

Kecamatan Subdistrict	Masjid Mosque	Mushola Pray Room	Gereja Protestan Protestant Church	Gereja Katholik Catholic Church	Pura Temple	Vihara
(1)	(2)	(3)	(4)	(5)	(6)	(7)
Tigo Nagari	36	94	-	-	-	-
Bonjol	26	100	-	-	-	-
Simpang Alahan Mati	14	59	-	-	-	-
Lubuk Sikaping	50	136	-	-	-	-
Dua Koto	72	29	-	-	-	-
Panti	51	37	2	-	-	-
Padang Gelugur	63	35	-	-	-	-
Rao	33	57	-	-	-	-
Rao Utara	22	12	-	-	-	-
Rao Selatan	44	44	-	-	-	-
Mapat Tunggul	16	5	-	-	-	-
Mapat Tunggul Selatan	21	21	-	-	-	-
Pasaman	2019	448	629	2	-	-
	2018	445	624	2	-	-

Sumber/Source: Kantor Kementerian Agama Kabupaten Pasaman, Data Semester Ganjil/Ministry of Religious Affairs of Pasaman Regency, Odd Semester Data

Tabel 4.3.2 Jumlah Desa¹/Kelurahan yang Mengalami Bencana Alam² Menurut Kecamatan di Kabupaten Pasaman, 2014-2019
Number of Villages¹/Kelurahan that Had Natural Disaster² by Subdistrict in Pasaman Regency, 2014-2019

Kecamatan Subdistrict	Banjir/Flood		
	2014	2018	2019
(1)	(2)	(3)	(4)
Bonjol	2	4	2
Tigo Nagari	2	4	2
Simpang Alahan Mati	-	-	-
Lubuk Sikaping	4	1	3
Dua Koto	1	4	1
Panti	2	1	4
Padang Gelugur	2	2	1
Rao	1	4	3
Mapat Tunggul	-	2	2
Mapat Tunggul Selatan	1	2	-
Rao Selatan	2	4	3
Rao Utara	2	1	-
Pasaman	19	29	21

Lanjutan Tabel/*Continued Table* 4.3.2

Kecamatan Subdistrict	Gempa Bumi/ <i>Earthquake</i>		
	2014	2018	2019
(1)	(5)	(6)	(7)
Bonjol	1	4	-
Tigo Nagari	-	1	-
Simpang Alahan Mati	-	2	-
Lubuk Sikaping	-	2	-
Dua Koto	-	1	6
Panti	-	-	-
Padang Gelugur	-	-	-
Rao	1	-	-
Mapat Tunggul	-	-	-
Mapat Tunggul Selatan	-	1	-
Rao Selatan	1	-	-
Rao Utara	1	-	-
Pasaman	4	11	6

Lanjutan Tabel/Continued Table 4.3.2

Kecamatan Subdistrict	Tanah Longsor/Landslide		
	2014	2018	2019
(1)	(8)	(9)	(10)
Bonjol	2	1	2
Tigo Nagari	3	2	-
Simpang Alahan Mati	-	-	-
Lubuk Sikaping	1	3	1
Dua Koto	-	4	5
Panti	2	-	3
Padang Gelugur	-	-	-
Rao	1	-	1
Mapat Tunggul	-	1	-
Mapat Tunggul Selatan	2	1	2
Rao Selatan	2	1	3
Rao Utara	1	-	-
Pasaman	14	13	17

Catatan/Note: ¹ Desa pada tabel ini termasuk Unit Permukiman Transmigrasi (UPT) yang masih dibina oleh kementerian terkait dan nagari di Kabupaten/Kota Sumatera Barat/Villages in this table are included in Transmigration Settlement Unit which is still fostered by the relevant ministries and the nagari in the Province of Sumatera Barat

² Terjadi dalam tiga tahun terakhir sampai dengan saat pencacahan/Occured during the last three years by the time of enumeration

Sumber/Source: BPS, Pendataan Potensi Desa (Podes)/BPS-Statistics Indonesia, Village Potential Data Collecting

Tabel
Table 4.3.3

Jumlah Nikah Menurut Kecamatan di Kabupaten Pasaman, 2019
Number of Marriages by Subdistrict in Pasaman Regency, 2019

Kecamatan Subdistrict	Nikah Marriages
(1)	(2)
Tigo Nagari	236
Bonjol	272
Simpang Alahan Mati	122
Lubuk Sikaping	347
Dua Koto	266
Panti	299
Padang Gelugur	334
Rao	251
Rao Utara	118
Rao Selatan	248
Mapat Tunggul	88
Mapat Tunggul Selatan	70
Pasaman	2019
	2018
	2 651
	2 533

Sumber/Source: Kantor Kementerian Agama Kabupaten Pasaman/Ministry of Religion Offices of Pasaman Regency

Tabel 4.3.4 **Jumlah Jemaah Haji Menurut Kecamatan di Kabupaten Pasaman, 2019**
Table **Number of Pilgrims by Subdistrict in Pasaman Regency, 2019**

Kecamatan Subdistrict	Laki-Laki Male	Perempuan Female	Jumlah Total
(1)	(2)	(3)	(4)
Tigo Nagari	10	13	23
Bonjol	1	5	6
Simpang Alahan Mati	1	3	4
Lubuk Sikaping	42	60	102
Dua Koto	2	2	4
Panti	15	25	40
Padang Gelugur	14	20	34
Rao	12	16	28
Rao Utara	8	8	16
Rao Selatan	17	27	44
Mapat Tunggul	-	-	-
Mapat Tunggul Selatan	1	-	1
Pasaman	2019	123	179
	2018	90	113

Sumber/Source: Kantor Kementerian Agama Kabupaten Pasaman/Ministry of Religion Offices of Pasaman Regency

Tabel
Table 4.3.5

Jumlah Jemaah Haji Menurut Lapangan Pekerjaan dan Kecamatan di Kabupaten Pasaman, 2019
Number of Pilgrims by Main Industry and Subdistrict in Pasaman Regency, 2019

Kecamatan Subdistrict	Petani Farmer	Perdagangan Trader	Pegawai/Pensiunan Employee/ Retired
(1)	(2)	(3)	(4)
Tigo Nagari	4	2	1
Bonjol	-	-	3
Simpang Alahan Mati	1	-	-
Lubuk Sikaping	4	9	49
Dua Koto	2	-	1
Panti	6	5	5
Padang Gelugur	11	4	12
Rao	5	5	8
Rao Utara	4	2	4
Rao Selatan	16	2	11
Mapat Tunggul	-	-	-
Mapat Tunggul Selatan	-	1	-
Pasaman	53	30	94
	2018	3	64

Lanjutan Tabel/Continued Table 4.3.5

Kecamatan Subdistrict	TNI/Polri/ Purnawirawan Army/Police/Retired	Lainnya Others	Jumlah Total
(1)	(5)	(6)	(7)
Tigo Nagari	-	16	23
Bonjol	-	3	6
Simpang Alahan Mati	-	3	4
Lubuk Sikaping	-	40	102
Dua Koto	-	1	4
Panti	1	23	40
Padang Gelugur	-	7	34
Rao	-	10	28
Rao Utara	-	6	16
Rao Selatan	-	15	44
Mapat Tunggul	-	-	-
Mapat Tunggul Selatan	-	-	1
Pasaman	2019	1	124
	2018	1	203

Sumber/Source: Kantor Kementerian Agama Kabupaten Pasaman/Ministry of Religion Offices of Pasaman Regency

Tabel
Table 4.3.6

Jumlah Jemaah Haji Menurut Tingkat Pendidikan dan Kecamatan di Kabupaten Pasaman, 2019
Number of Pilgrims by Education Level and Subdistrict in Pasaman Regency, 2019

Kecamatan Subdistrict	DI Bawah SD Under Primary School	SD/Sederajat General/Vocational Primary School	SMP/Sederajat General/Vocational Junior High School
(1)	(2)	(3)	(4)
Tigo Nagari	-	13	5
Bonjol	-	-	4
Simpang Alahan Mati	-	4	-
Lubuk Sikaping	-	7	8
Dua Koto	-	2	-
Panti	-	16	12
Padang Gelugur	-	8	3
Rao	-	10	3
Rao Utara	-	8	1
Rao Selatan	2	17	6
Mapat Tunggul	-	-	-
Mapat Tunggul Selatan	-	1	-
Pasaman	2019	86	42
	2018	73	35

Lanjutan Tabel/Continued Table 4.3.6

Kecamatan Subdistrict	SMA/Sederajat General/Vocational Senior High School	Diploma I, II, III/ Akata I, II, III/ Sarjana Muda Diploma I, II, III/ Akta I, II, III/ Bachelor	Tingkat Sarjana/ Doktor/Ph.D University Graduates
(1)	(5)	(6)	(7)
Tigo Nagari	4	1	-
Bonjol	-	-	2
Simpang Alahan Mati	-	-	-
Lubuk Sikaping	39	14	40
Dua Koto	1	-	1
Panti	6	2	4
Padang Gelugur	6	5	12
Rao	6	3	6
Rao Utara	2	2	3
Rao Selatan	8	5	6
Mapat Tunggul	-	-	-
Mapat Tunggul Selatan	-	-	-
Pasaman	2019	66	32
	2018	43	15

Sumber/Source: Kantor Kementerian Agama Kabupaten Pasaman/Ministry of Religion Offices of Pasaman Regency

Tabel 4.3.7 Jumlah Ternak Qurban, Peserta, dan Penerima Qurban Menurut Kecamatan di Kabupaten Pasaman, 2019
Number of Cattle Slaughtered, Receiver, and Sacrifice Islamic Festival in Pasaman Regency, 2019

Kecamatan Subdistrict	Peserta Qurban Sacrifice	Penerima Receiver	Jenis Ternak/Cattle			Jumlah Total	
			Kambing Goat	Sapi Cow	Kerbau Buffalo		
(1)	(2)	(3)	(4)	(5)	(6)	(7)	
Tigo Nagari	266	1 443	22	44	-	66	
Bonjol	576	13 599	-	45	-	45	
Simpang Alahan Mati	175	3 150	-	84	-	85	
Lubuk Sikaping	1 663	20 363	4	237	-	341	
Dua Koto	550	4 642	20	85	-	105	
Panti	763	20 923	8	98	-	106	
Padang Gelugur	728	5 557	-	104	-	104	
Rao	733	8 225	-	153	-	153	
Rao Utara	448	2 817	35	50	9	94	
Rao Selatan	912	4 990	3	130	-	133	
Mapat Tunggul	214	2 113	1	25	-	26	
Mapat Tunggul Selatan	123	2 783	11	15	-	26	
Pasaman	2019	7 151	90 605	104	1 070	9	1 284
	2018	6 444	61 048	102	967	-	1 069

Sumber/Source: Kantor Kementerian Agama Kabupaten Pasaman/Ministry of Religion Offices of Pasaman Regency

Tabel 4.3.8 **Perkembangan Nilai Zakat Menurut Kecamatan di Kabupaten Pasaman, 2019**
Table 4.3.8 **Trend Value of Islamic Alm by Subdistrict in Pasaman Regency, 2019**

Kecamatan Subdistrict	Uang Money
(1)	(2)
Tigo Nagari	13 815 509
Bonjol	13 785 848
Simpang Alahan Mati	11 759 936
Lubuk Sikaping	5 063 709 688
Dua Koto	15 349 683
Panti	15 820 122
Padang Gelugur	9 285 470
Rao	9 341 117
Rao Utara	7 854 031
Rao Selatan	11 712 030
Mapat Tunggul	7 591 390
Mapat Tunggul Selatan	3 950 113
Pasaman	2019
	5 183 974 937
	2018
	4 997 344 971

Sumber/Source: Kantor Kementerian Agama Kabupaten Pasaman/Ministry of Religion Offices of Pasaman Regency

Tabel 4.3.9
Table

**Jumlah Perkara yang Diterima dan Diputuskan oleh
Pengadilan Agama Lubuk Sikaping di Kabupaten
Pasaman, 2019**
*Number of Cases which Accepted and Decided by Court
of Religious Justice Office of Lubuk Sikaping in Pasaman
Regency, 2019*

Jenis Perkara Cases	Sisa Tahun Lalu Rest of Last Year	Diterima Accepted	Diputuskan Decided	Sisa dan Lain-Lain Rest and Others
(1)	(2)	(3)	(4)	(5)
Cerai Talak "Talak" Divorce	3	74	69	2
Cerai Gugat Sue Divorce	6	262	251	1
Harta Bersama Joint Property	-	1	-	-
Perwalian Guardianship	-	4	3	-
Istbat Nikah "Istbat" Marriage	-	151	138	-
Wali Adhal "Adhal" Guardian	-	2	1	-
Kewarisan Inheritance	1	-	1	-
Dispensasi Kawin Marriage Dispensation	-	22	19	-
Perubahan Nama/Lain-Lain Name Chane/Others	-	10	9	-
Dicabut/Revoked	-	-	21	-
Ditolak/Rejected	-	-	9	-
Tidak Diterima/Unaccepted	-	-	5	-
Gugur/Fall	-	-	4	-
Dicoret/Crossed Out	-	-	3	-
Jumlah/Total	2019	10	533	3
	2018	32	468	10

Sumber/Source: Pengadilan Agama Kabupaten Pasaman/Court of Religious Justice Office of Lubuk Sikaping

Tabel
Table 4.3.10**Jumlah Panti Asuhan, Kapasitas, Penghuni, dan Sumber Dana Menurut Kecamatan di Kabupaten Pasaman, 2019**
Number of Orphanages, Capacities, Occupants, and Source of Funds by Subdistrict in Pasaman Regency, 2019

Kecamatan Subdistrict	Jumlah Number of Orphanages	Kapasitas Capacities	Jumlah Penghuni Occupants	Sumber Dana/Source of Funds	
				Pemerintah Government	Swadaya Self Effort
(1)	(2)	(3)	(4)	(5)	(6)
Tigo Nagari	-	-	-	-	-
Bonjol	1	30	22	v	v
Simpang Alahan Mati	-	-	-	-	-
Lubuk Sikaping	2	60	34	v	v
Dua Koto	-	-	-	-	-
Panti	2	60	43	v	v
Padang Gelugur	-	-	-	-	-
Rao	1	30	25	v	v
Rao Utara	-	-	-	-	-
Rao Selatan	-	-	-	-	-
Mapat Tunggul	-	-	-	-	-
Mapat Tunggul Selatan	-	-	-	-	-
Pasaman	2019	6	180	124	
	2018	7	195	160	

Sumber/Source: Dinas Sosial Kabupaten Pasaman/Regional Office of Social Affairs of Pasaman Regency

Tabel
Table 4.3.11

Jumlah Karang Taruna, Organisasi Sosial, dan Pekerja Sosial Masyarakat Menurut Kecamatan di Kabupaten Pasaman, 2019
Number of Youth Organizations, Social Organizations, and Social Workers by Subdistrict in Pasaman Regency, 2019

Kecamatan Subdistrict	Karang Taruna Youth Organization	Organisasi Sosial Social Organization	Pekerja Sosial Masyarakat Social Worker
(1)	(2)	(3)	(4)
Tigo Nagari	3	-	-
Bonjol	4	1	-
Simpang Alahan Mati	14	-	5
Lubuk Sikaping	10	2	3
Dua Koto	4	-	8
Panti	5	2	5
Padang Gelugur	5	-	7
Rao	7	1	6
Rao Utara	3	-	3
Rao Selatan	3	-	9
Mapat Tunggul	4	-	3
Mapat Tunggul Selatan	-	-	-
Pasaman	42	6	49
	2019		
	47	6	49
	2018		

Sumber/Source: Dinas Sosial Kabupaten Pasaman/Regional Office of Social Affairs of Pasaman Regency

Tabel
Table 4.3.12**Pencari Kerja Terdaftar, Lowongan Kerja Terdaftar, dan Penempatan/Pemenuhan Tenaga Kerja Menurut Kecamatan dan Jenis Kelamin di Kabupaten Pasaman, 2019*****Number of Registered Job Applicants, Registered Job Vacancies, and Placement of Workers by Subdistrict and Sex in Pasaman Regency, 2019***

Kecamatan Subdistrict	Lowongan Kerja Terdaftar Registered Job Vacancies	Pencari Kerja Terdaftar Registered Job Applicants		Penempatan/Pemenuhan Tenaga Kerja Placement of Workers		Jumlah Total
		Laki-Laki Male	Perempuan Female	Laki-Laki Male	Perempuan Female	
(1)	(2)	(3)	(4)	(5)	(6)	(7)
Tigo Nagari	-	82	76	3	5	166
Bonjol	-	109	137	1	9	256
Simpang Alahan Mati	-	33	49	2	2	86
Lubuk Sikaping	-	157	177	11	33	378
Dua Koto	-	22	29	3	6	60
Panti	-	126	153	4	13	296
Padang Gelugur	-	85	118	1	6	210
Rao	-	37	46	4	7	94
Rao Utara	-	14	16	2	-	32
Rao Selatan	-	38	74	3	7	122
Mapat Tunggul	-	8	5	1	1	15
Mapat Tunggul Selatan	-	13	8	-	-	21
Pasaman	-	724	888	35	89	1 736

Sumber/Source: Dinas Perdagangan, Perindustrian, dan Tenaga Kerja Kabupaten Pasaman/Regional Office of Trade, Industry, and Manpower of Pasaman Regency

Tabel 4.3.13 Jumlah Penerbitan Kutipan Akta Kelahiran Menurut Kecamatan di Kabupaten Pasaman, 2019
Table *Number of Citation of Birth Certificate by Subdistrict in Pasaman Regency, 2019*

Kecamatan Subdistrict	Laki-Laki Male	Perempuan Female	Jumlah Total
(1)	(2)	(3)	(4)
Tigo Nagari	1 350	1 225	2 575
Bonjol	672	628	1 300
Simpang Alahan Mati	230	227	457
Lubuk Sikaping	744	705	1 449
Dua Koto	594	504	1 098
Panti	722	739	1 461
Padang Gelugur	696	693	1 389
Rao	519	504	1 023
Rao Utara	176	190	366
Rao Selatan	513	469	982
Mapat Tunggul	168	151	319
Mapat Tunggul Selatan	185	155	340
Pasaman	6 569	6 190	12 759
	2018	8 083	16 119

Sumber/Source: Dinas Kependudukan dan Pencatatan Sipil Kabupaten Pasaman/Regional Office of Citizenship and Civil Registration of Pasaman Regency

Tabel
Table 4.3.14

Jumlah Siswa yang telah Dilatih dan Mendapatkan Sertifikat dari Balai Latihan Kerja Lubuk Sikaping Menurut Kejuruan di Kabupaten Pasaman, 2019
Number of Students Trained and Got Certificate from Training Center of Lubuk Sikaping by Skill in Pasaman Regency, 2019

Kejuruan Skill	Laki-Laki Male	Perempuan Female	Jumlah Total
(1)	(2)	(3)	(4)
Institusional/Institutional			
Tour Leader	5	27	32
Perawatan AC Split	2	14	16
Teknisi Lemari Pendingin	12	4	16
Pengelasan SMAW 3G	16	-	16
Teknisi Audio Video	14	2	16
Pembuatan Desain Grafis	4	12	16
Practical Office	8	24	32
Perakitan Komputer	7	9	16
Pemasangan Jaringan Komputer	4	12	16
Mengerjakan Konstruksi	16	-	16
Operator Cabinet Making	16	-	16
Bangunan Batu	16	-	16
Pembuatan Hiasan Pakaian dengan Mesin Bordir Manual	1	31	32
Pembatik Level II	2	14	16
Penjahitan Pakaian dengan Mesin	-	16	16
Menjahit Pakaian Sesuai Style	1	47	48
Junior Accounting	4	12	16
Pelayanan Pelanggan	4	12	16
Service Sepeda Motor Konvensional	16	-	16
Service Sepeda Motor Injeksi	16	-	16
Pemeliharaan Berkala Sepeda Motor	32	-	32
Pemasangan Listrik Bangunan Sederhana	34	14	48
Pembuat Roti dan Kue	2	46	48
Penata Rambut	-	64	64

Lanjutan Tabel/*Continued Table* 4.3.14

Kejuruan <i>Skill</i>	Laki-Laki <i>Male</i>	Perempuan <i>Female</i>	Jumlah <i>Total</i>
(1)	(2)	(3)	(4)
Non Institusional/<i>Non Institutional</i>			
Teknisi Telephone Seluler Perangkat Lunak	10	6	16
Teknisi Telephone Seluler Perangkat Keras	13	3	16
Juru Ukur (Surveyor)	14	2	16
Mengerjakan Konstruksi	16	-	16
Bangunan Kayu	48	-	48
Pembuatan Hiasan Pakaian dengan Mesin Bordir Manual	-	16	16
Pembatik Level II	-	16	16
Penjahitan Pakaian dengan Mesin	-	16	16
Menjahit Pakaian Sesuai Style	-	32	32
Administrasi Perkantoran	7	25	32
Service Sepeda Motor Konvensional	16	-	16
Service Sepeda Motor Injeksi	16	-	16
Pemeliharaan Berkala Sepeda Motor	32	-	32
Pemasangan Listrik Bangunan Sederhana	25	7	32
Press Tool	-	32	32
Pengolahan Ikan	-	32	32
Pembudidayaan Jamur	-	32	32
Jumlah/<i>Total</i>	429	579	1 008

Sumber/*Source*: Balai Latihan Kerja Lubuk Sikaping/*Technical Implementation Unit (Training Center) of Lubuk Sikaping*

Tabel 4.3.15 **Jumlah Tempat Pembuangan Sampah Menurut Kecamatan di Kabupaten Pasaman, 2019**
Table 4.3.15 **Number of Garbage Disposal Location by Subdistrict in Pasaman Regency, 2019**

Kecamatan Subdistrict	Rata-Rata (volume/hari) Average (volume/day) (m ³)	Kemampuan Angkut per Hari Capacity per Day (m ³)	Jumlah/Total			
			TPS ¹ dan Kontainer TPS ¹ and Container (unit)	Kapasitas Capacity (m ³)	TPA ² (unit)	Kapasitas Capacity (m ³)
(1)	(2)	(3)	(4)	(5)	(6)	(7)
Tigo Nagari	-	-	-	-	-	-
Bonjol	13 192,03	1,00	2	6	1	90 000
Simpang Alahan Mati	-	-	-	-	-	-
Lubuk Sikaping	13 192,03	10,00	7	42	-	-
Dua Koto	-	-	-	-	-	-
Panti	23 129,15	1,00	1	6	-	-
Padang Gelugur	134 401,33	1,00	1	6	-	-
Rao	19 266,12	1,00	1	6	-	-
Rao Utara	-	-	-	-	-	-
Rao Selatan	-	-	-	-	-	-
Mapat Tunggul	-	-	-	-	-	-
Mapat Tunggul Selatan	-	-	-	-	-	-
Pasaman	203 180,66	14,00	12	66	1	90 000

Catatan/Note: ¹ TPS adalah singkatan dari Tempat Penampungan Sementara/"TPS" stand for Temporary Shelter

² TPA adalah singkatan dari Tempat Pemrosesan Akhir/"TPA" stand for Final Processing Place

Sumber/Source: Dinas Lingkungan Hidup, Perumahan Rakyat, dan Kawasan Pemukiman Kabupaten Pasaman/Regional Office of Environment, Public Housing, and Residential Area of Pasaman Regency

Tabel 4.3.16 Jumlah Armada dan Tenaga Kebersihan Menurut Jenis Armada dan Kecamatan di Kabupaten Pasaman, 2019
Number of Fleet and Cleaning Staff by Kind of Fleet and Subdistrict in Pasaman Regency, 2019

Kecamatan Subdistrict	Jenis Armada/Kind of Fleet				Tenaga Kerja Employee
	Truk Truck	Pick Up	Becak Motor Motorcycle Rickshaw	Becak Dayung Paddle Rickshaw	
(1)	(2)	(3)	(4)	(5)	(6)
Tigo Nagari	-	-	-	-	-
Bonjol	-	-	1	-	1
Simpang Alahan Mati	-	-	-	-	-
Lubuk Sikaping	5	1	10	-	82
Dua Koto	-	-	-	-	-
Panti	-	-	1	-	2
Padang Gelugur	-	-	1	-	1
Rao	-	-	1	-	4
Rao Utara	-	-	-	-	-
Rao Selatan	-	-	1	-	1
Mapat Tunggul	-	-	-	-	-
Mapat Tunggul Selatan	-	-	-	-	-
Pasaman	2019	5	1	15	-
	2018	7	1	17	-

Sumber/Source: Dinas Lingkungan Hidup, Perumahan Rakyat, dan Kawasan Pemukiman Kabupaten Pasaman/Regional Office of Environment, Public Housing, and Residential Area of Pasaman Regency

4.4 KRIMINALITAS CRIME

Tabel 4.4.1 Jumlah Perkara dan Terdakwa Perkara Pidana yang Diterima/Diselesaikan oleh Pengadilan Negeri Lubuk Sikaping, 2019
Number of Criminal Cases and Defendants which Accepted/Resolved by Court of Justice Office of Lubuk Sikaping, 2019

Jenis Perkara Case	Sisa Tahun Lalu Rest of Last Year		Masuk Tahun Ini Reported This Year		Jumlah Total		
	Perkara Case	Terdakwa Defendant	Perkara Case	Terdakwa Defendant	Perkara Case	Terdakwa Defendant	
(1)	(2)	(3)	(4)	(5)	(6)	(7)	
Biasa/Tolakan Ordinary	-	-	108	128	108	128	
Sumir Summary	-	-	11	13	11	13	
Rol/Pelanggaran Violation	-	-	2 498	2 498	2 498	2 498	
Jumlah Total	2019	-	-	2 617	2 639	2 617	2 639
	2018	1	1	3 312	3 338	3 313	3 339

Lanjutan Tabel/*Continued Table 4.4.1*

Jenis Perkara <i>Case</i>	Diselesaikan/ <i>Resolved</i>						
	Mendapatkan Keputusan Pasti <i>Convicted</i>				Belum Mendapatkan Keputusan <i>Not Yet Convicted</i>		
	Hukuman <i>Punishment</i>		Dibebaskan <i>Freed Up</i>		Perkara <i>Case</i>	Terdakwa <i>Defendant</i>	
	Perkara <i>Case</i>	Terdakwa <i>Defendant</i>	Perkara <i>Case</i>	Terdakwa <i>Defendant</i>			
(1)	(8)	(9)	(10)	(11)	(12)	(13)	
Biasa/Tolakan <i>Ordinary</i>	107	127	1	1	-	-	
Sumir <i>Summary</i>	11	13	-	-	-	-	
Rol/Pelanggaran <i>Violation</i>	2 498	2 498	-	-	-	-	
Jumlah Total	2019	2 616	2 638	1	1	-	-
	2018	3 313	3 339	-	-	-	-

Sumber/*Source*: Pengadilan Negeri Lubuk Sikaping/*Court of Justice Office of Lubuk Sikaping*

Tabel
Table 4.4.2**Jumlah Tahanan Menurut Periode Bulan di Kejaksaan
Negeri Pasaman, 2019**
**Number of Prisoners by Month in State Public Prosecutor of
Pasaman, 2019**

Bulan Month	Sisa Bulan Lalu Rest of Last Year	Masuk Bulan Ini Reported this Month	Diselesaikan Resolved		Jumlah Total Perkara Case
			Dilimpahkan ke Pengadilan Delegated to Court	Diputuskan Bebas Decided Free	
(1)	(2)	(3)	(4)	(5)	(6)
Januari/January	-	3	3	-	3
Februari/February	-	13	13	-	13
Maret/March	-	9	9	-	9
April/April	-	6	6	-	6
Mei/May	-	11	11	-	11
Juni/June	-	2	2	-	2
Juli/July	-	14	14	-	14
Agustus/August	-	9	9	-	9
September/September	-	13	13	-	13
Oktober/October	-	14	14	-	14
November/November	-	22	22	-	22
Desember/December	-	9	9	-	9
Jumlah Total	2019	125	125	-	125
	2018	142	142	-	142

Sumber/Source: Kejaksaan Negeri Pasaman/State Public Prosecutor of Pasaman

4.5 KEMISKINAN DAN PEMBANGUNAN MANUSIA POVERTY AND HUMAN DEVELOPMENT

Tabel 4.5.1 **Garis Kemiskinan, Jumlah, dan Persentase Penduduk Miskin Kabupaten Pasaman, 2012-2019**
Poverty Line, Number, and Percentage of Poor People of Pasaman Regency, 2012-2019

Tahun Year	Garis Kemiskinan (rupiah/kapita/bulan) Poverty Line (rupiah/capita/month)	Jumlah Penduduk Miskin (ribu) Number of Poor People (thousand)	Persentase Penduduk Miskin Percentage of Poor People
(1)	(2)	(3)	(4)
2012	252 392	24,30	9,31
2013	262 825	22,20	8,37
2014	269 271	20,33	7,60
2015	272 779	21,88	8,14
2016	307 552	20,83	7,65
2017	320 478	20,38	7,41
2018	334 800	20,31	7,31
2019	347 135	20,22	7,21

Sumber/Source: BPS, Survei Sosial Ekonomi Nasional Maret/BPS-Statistics Indonesia, March National Socioeconomic Survey

Tabel 4.5.2 **Indeks Kedalaman Kemiskinan dan Indeks Keparahan Kemiskinan Kabupaten Pasaman, 2012-2019**
Poverty Gap Index and Poverty Severity Index of Pasaman Regency, 2012-2019

Tahun Year	Indeks Kedalaman Kemiskinan Poverty Gap Index	Indeks Keparahan Kemiskinan Poverty Severity Index
(1)	(2)	(3)
2012	1,01	0,20
2013	1,16	0,22
2014	1,06	0,27
2015	1,09	0,20
2016	0,42	0,05
2017	0,80	0,15
2018	0,93	0,22
2019	0,59	0,11

Sumber/Source: BPS, Survei Sosial Ekonomi Nasional Maret/BPS-Statistics Indonesia, March National Socioeconomic Survey

4.6 PEMBANGUNAN MANUSIA HUMAN DEVELOPMENT

Tabel 4.6.1 **Indeks Pembangunan Manusia Kabupaten Pasaman, 2014-2019**
Human Development Index of Pasaman Regency, 2014-2019

Tahun Year	Indeks Pembangunan Manusia Human Development Index
(1)	(2)
2014	63,33
2015	64,01
2016	64,57
2017	64,94
2018	65,60
2019	66,46

Sumber/Source: BPS, Seri Publikasi Indeks Pembangunan Manusia/BPS, *Series Publication of Human Development Index*

LUAS DAN PRODUKSI PERKEBUNAN | 2019

Plantation Area and Production

Kelapa Sawit Oil Palm



Luas
Area

4,94 ribu ha
thousand ha

Produksi
Production

10,93 ribu ton
thousand ton

Karet Rubber



Luas
Area

33,25 ribu ha
thousand ha

Produksi
Production

28,96 ribu ton
thousand ton

Kelapa Coconut



Luas
Area

2,30 ribu ha
thousand ha

Produksi
Production

8,36 ribu ton
thousand ton

PENJELASAN TEKNIS

1. Data pokok tanaman pangan yang dikumpulkan oleh Badan Pusat Statistik adalah luas panen dan produktivitas (hasil per hektar). Produksi merupakan hasil perkalian antara luas panen dan produktivitas.
2. Data luas panen padi tahun 2018 dan 2019 dihitung dengan metode Kerangka Sampel Area (KSA), menggantikan metode pengumpulan data luas panen padi yang sebelumnya, yaitu metode *eye estimate* yang dikumpulkan melalui pelaporan data Statistik Pertanian (SP) oleh Kepala Cabang Dinas (KCD) Kecamatan.
3. Angka produktivitas padi diperoleh melalui survei ubinan pada plot berukuran 2,5 m x 2,5 m dalam bentuk produksi Gabah Kering Panen (GKP) yang dikonversikan menjadi Gabah Kering Giling (GKG) berdasarkan angka konversi GKP ke GKG hasil Survei Konversi Gabah ke Beras tahun 2018 dan 2019.

TECHNICAL NOTES

1. *The main data of food crops collected by BPS-Statistics Indonesia are harvested area and productivity (yield per hectare). Production is the result of multiplication between harvested area and productivity.*
2. *The calculation of paddy harvested area data was carried out by the Area Sampling Frame (ASF) method in 2018 and 2019. The method replaced the previous one, namely the eye estimate method by which the data were collected through reporting on Agricultural Statistics data (called SP for Statistik Pertanian) by the Agricultural Extension Officer (called KCD for Kepala Cabang Dinas) of Sub-district.*
3. *The paddy productivity (yield) figures are obtained through a crop cutting survey on plots sized of 2.5m x 2.5m in the form of harvest unhusked paddy (called GKP for Gabah Kering Panen) converted into dry unhusked paddy (called GKG for Gabah Kering Giling) using conversion rates based on the Paddy to Rice Conversion Survey in 2018 and 2019.*

4. Lahan sawah adalah lahan pertanian yang berpetak-petak dan dibatasi oleh pematang (galengan), saluran untuk menahan/ menyalurkan air, yang biasanya ditanami padi sawah tanpa memandang dari mana diperoleh atau status lahan tersebut. Lahan yang dimaksud termasuk lahan yang terdaftar di Pajak Bumi Bangunan, luran Pembangunan Daerah, lahan bengkok, lahan serobotan, lahan rawa yang ditanami padi dan lahan bekas tanaman tahunan yang telah dijadikan sawah, baik yang ditanami padi, palawija atau tanaman semusim lainnya.
4. *Wetland is agricultural land that separated by small dykes to resist water, where the main crop is usually wetland paddy without considering where it is got from or the status of the land. It includes the land that is registered at land income tax office, regional development contribution, 'bengkok' land, illegal ownership, swamps for rice cultivation, and annual crop land mark that has been used as rice field, which are both planted with paddy, secondary crops or the other seasonal crops.*
5. Tegall/Kebun adalah lahan pertanian bukan sawah (lahan kering) yang ditanami tanaman semusim atau tahunan dan terpisah dengan halaman sekitar rumah serta penggunaannya tidak berpindah pindah.
5. *Dry field/Garden is an dryland (unirrigated land) which is planted with seasonal or annual crops and separately from the yard around the house without shifting*
6. Ladang/Huma adalah lahan pertanian bukan sawah (lahan kering) yang biasanya ditanami tanaman semusim dan penggunaannya hanya semusim atau dua musim, kemudian akan ditinggalkan bila sudah tidak subur lagi (berpindah-pindah). Kemungkinan lahan ini beberapa tahun kemudian akan dikerjakan kembali jika sudah subur.
6. *Unirrigated agricultural field / Shifting cultivation land is dryland (unirrigated land) that usually is cultivated for seasonal crops and utilized only for one or two seasons, then it will be left when it is not fertile (shifting). Maybe, this land will be used again in a few years if it has been fertile.*

7. Data pokok tanaman pangan yang dikumpulkan adalah luas panen dan produktivitas (hasil per hektar). Produksi tanaman pangan merupakan hasil perkalian antara luas panen dengan produktivitas. Pengumpulan data luas panen dilakukan setiap bulan dengan pendekatan area kecamatan di seluruh wilayah Indonesia. Pengumpulan data produktivitas dilakukan melalui pengukuran langsung pada plot ubinan berukuran $2\frac{1}{2}$ m x $2\frac{1}{2}$ m. Pengumpulan data produktivitas dilakukan setiap subround (empat bulanan) pada waktu panen petani.
7. *The main food crops data collected consists of harvested area and productivity (yield per hectare). Food crops production is generated by harvested area multiplied by productivity. The harvested area data is collected every month using sub district area approach in all sub district in Indonesia. The productivity data collection is conducted by a direct measurement in $2\frac{1}{2}$ m x $2\frac{1}{2}$ m crop cutting plot. The productivity measurement is conducted in every subround (four monthly) at the time when farmers are harvesting their crops.*
8. Data produksi padi dan palawija yang disajikan adalah dalam kualitas: gabah kering giling (padi), pipilan kering (jagung), biji kering (kedelai dan kacang tanah), dan umbi basah (ubi kayu dan ubi jalar).
8. *Production of paddy and secondary crops data are presented in the form of: dry unhusked rice (paddy), dry loose maize (maize), dry shells crops (soybeans and peanuts), and fresh roots (cassava and sweet potatoes).*
9. Tanaman sayuran dan buah-buahan semusim
- Tanaman sayuran semusim adalah tanaman sumber vitamin, garam mineral dan lain-lain yang dikonsumsi dari bagian tanaman yang berupa daun, bunga, buah, dan umbinya, yang berumur kurang dari satu tahun.
9. *Seasonal vegetable and fruit plants*
- Seasonal vegetable plants are plants which are the sources of vitamin, mineral salt, etc, consumed from the part of the plant in the form of leaf, flower, fruit, and root with the age of less than one year.*

Tanaman buah-buahan semusim adalah tanaman sumber vitamin, garam mineral, dan lain-lain yang dikonsumsi dari bagian tanaman yang berupa buah, berumur kurang dari satu tahun, tidak berbentuk pohon/rumpun tetapi menjalar dan berbatang lunak.

Seasonal fruit plants are plants which are the sources of vitamin, mineral salt, etc, consumed from the part of the plant in the form of fruits. These plants are creeps with the age of less than one year.

10. Tanaman buah-buahan dan sayuran tahunan

10. *Annual fruit and vegetable plants*

Tanaman buah-buahan tahunan adalah tanaman sumber vitamin, garam mineral, dan lain-lain yang dikonsumsi dari bagian tanaman yang berupa buah dan merupakan tanaman tahunan.

Annual fruit plants are plants which are the sources of vitamin, contained mineral salt, etc, consumed from the part of plant in the form of fruit and more than one year of age.

Tanaman sayuran tahunan adalah tanaman sumber vitamin, garam mineral, dan lain-lain yang dikonsumsi dari bagian tanaman yang berupa daun dan atau buah yang berumur lebih dari satu tahun.

Annual vegetable plants are plants which are the sources of vitamin, contained mineral salt, etc, consumed from the part of the plant in the form of vegetable and more than one year of age.

11. Tanaman biofarmaka adalah tanaman yang bermanfaat untuk obat-obatan, kosmetik, dan kesehatan yang dikonsumsi atau digunakan dari bagian-bagian tanaman seperti daun, batang, buah, umbi (rimpang) ataupun akar.

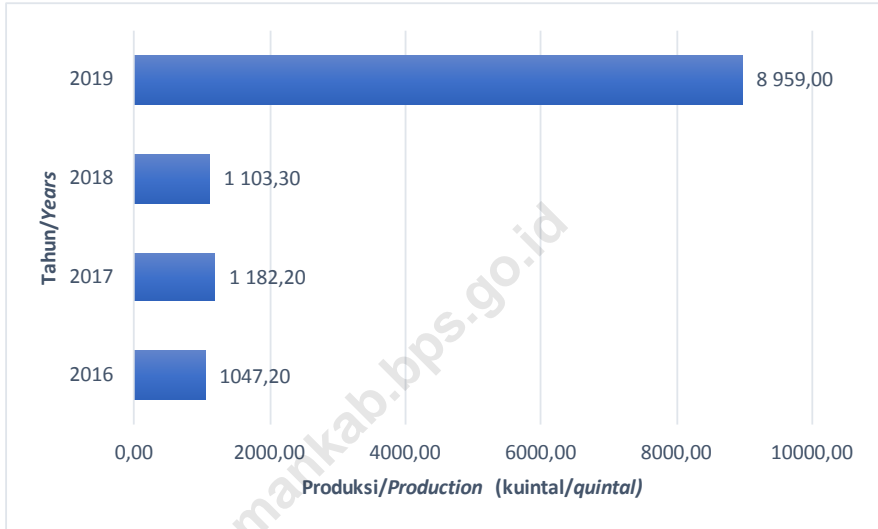
11. *Medicinal plants are plants which are useful for medicine. It is consumed from part of the plant such as leaf, flower, fruit, tuber, and root.*

12. Tanaman hias adalah tanaman yang mempunyai nilai keindahan baik bentuk, warna daun, tajuk maupun bunganya, sering digunakan untuk penghias pekarangan dan lain sebagainya.
13. Luas panen tanaman hortikultura adalah luas tanaman sayuran, buah-buahan, biofarmaka, dan tanaman hias yang diambil hasilnya/dipanen pada periode pelaporan.
14. Luas panen untuk tanaman sayuran adalah luas tanaman yang dipanen sekaligus/habis/dibongkar dan luas tanaman yang dipanen berkali-kali (lebih dari satu kali)/belum habis. Tanaman yang dipanen sekaligus/habis/dibongkar adalah tanaman yang sehabis panen langsung dibongkar/dicabut, terdiri dari bawang merah, bawang putih, bawang daun, kentang, kol/kubis, kembang kol, petsai/sawi, wortel, lobak, dan kacang merah.
15. Produksi hortikultura adalah hasil menurut bentuk produk dari setiap tanaman sayuran, buah-buahan, biofarmaka dan tanaman hias yang diambil berdasarkan luas yang dipanen/tanaman yang menghasilkan pada bulan/triwulan laporan.
12. *Ornamental plants are plants which have a beauty value, either in shape, colour of leaf or crown of flower, and they are often used as a yard decorator.*
13. *Harvested area of horticulture is area which vegetable, fruit, medicinal and ornamental plant of crop harvested during the period of report.*
14. *Harvested area of vegetables is area of entirely plant harvested/demolished and plant harvested several times/undemolished.*
- Plants harvested several times/undemolished are plants usually harvested more than once and demolished in the case that the last harvest was economically not profitable. They consist of : yard long beans, chili, small chili, mushroom, tomatoes, egg plant, french beans, cucumber, pumpkin/chajota, swamp cabbage, spinach, melon, watermelon, and blewah.*
15. *Horticulture production is the standard production quantity form of vegetable, fruit, medicinal and ornamental plant based on harvested area/the number of production plants reported monthly/quarterly.*

16. Data perkebunan besar dikumpulkan oleh BPS setiap bulan secara lengkap (sensus bulanan) dengan sistem surat pos. Khusus untuk tanaman kelapa, cengkeh, dan kapok, datanya diperoleh dari Direktorat Jenderal Perkebunan. Data perkebunan rakyat juga diperoleh dari Direktorat Jenderal Perkebunan.
 17. Penghitungan luas tanaman perkebunan besar adalah pada keadaan akhir tahun dan tidak termasuk yang luasnya kurang dari 5 hektar.
 18. Bentuk produksi perkebunan adalah; karet kering (karet), daun kering (teh dan tembakau), biji kering (kopi dan coklat), kulit kering (kayu manis dan kina), serat kering (rami), bunga kering (cengkeh), refined sugar (tebu dari perkebunan besar), gula mangkok (tebu dari perkebunan rakyat), ekivalen kopra (kopra), biji dan bunga (pala) serta minyak daun (sereh).
 19. Persediaan akhir tahun produksi perkebunan besar bukan merupakan cadangan penyangga (buffer stock).
 20. Data Statistik Kehutanan sebagian besar merupakan data sekunder yang bersumber dari Kementerian Kehutanan.
16. *Data on estates are collected by the BPS every month on complete basis through a mailing system. Data on coconut, clove, and kapok, as well as on smallholder plantation, are acquired from the Directorate General of Estates.*
 17. *Planted areas of estates refer to condition at the end of the year, and exclude areas less than 5 hectares.*
 18. *Production of estates crops are follows: dry rubber (rubber); dry leaves (tea and tobacco); dry beans (coffee and cocoa); dry bark (cassia vera and cinchona); dry fibre (rosella); dry flowers/buds (cloves); refined sugar (sugar cane from estate); cup sugar (sugar cane from smallholders); copra (copra); seeds and buds (nutmeg); and leaf oil (citronella).*
 19. *The production availability of estates at the end of year is not the buffer stock.*
 20. *Most of forestry statistics are secondary data obtained from the Ministry of Forestry.*

21. Data populasi ternak bersumber dari Dinas Pertanian, sedangkan jumlah pemotongan ternak merupakan hasil Survei Laporan Pemotongan Ternak. Pengumpulan data pemotongan ternak dilakukan secara lengkap setiap triwulan di seluruh Rumah Potong Hewan (RPH) dan Tempat Pemotongan Hewan (TPH) yang ada di Indonesia.
21. *Data of domestic livestock population are obtain from the Regional Office of Agriculture, while data on the number of animals slaughtered are based on the quarterly survey conducted by BPS-Statistics Indonesia.*
22. Data statistik perikanan merupakan data sekunder yang bersumber dari Dinas Perikanan. Statistik perikanan dibedakan atas data Perikanan Tangkap dan Perikanan Budidaya. Perikanan Tangkap diklasifikasikan atas penangkapan ikan di laut dan penangkapan ikan di perairan umum. Perikanan Budidaya diklasifikasikan atas jenis budidaya yaitu budidaya laut, tambak, kolam, karamba, jaring apung, dan sawah.
22. *Fishery Statistics are secondary data obtained from the Regional Office of Fisheries. Fishery statistics are categorized into capture fisheries and aquaculture. Capture fisheries are further classified into marine capture fisheries and inland open water capture fisheries. Aquaculture are further classified into several types of culture: marine culture, brackish water pond, fresh water pond, cage, floating net, and fish breeding in paddy fields*

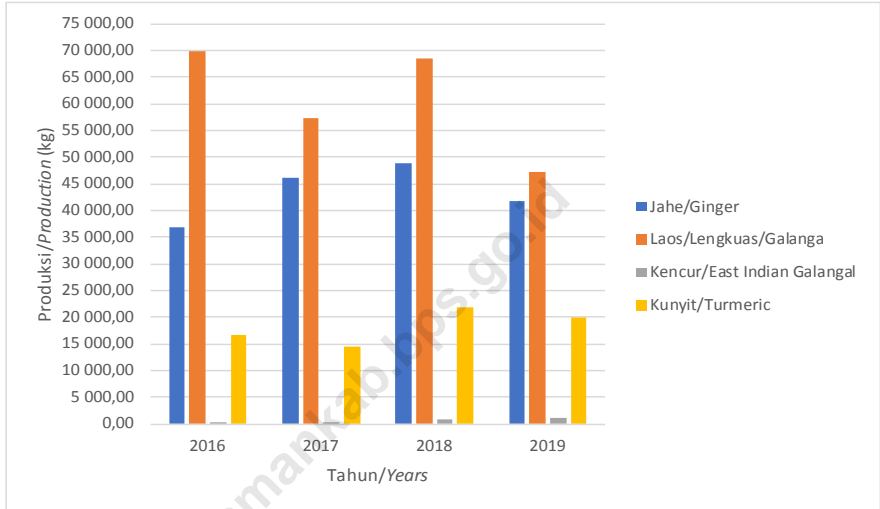
Gambar 5.1 **Produksi Tanaman Cabai (kwintal) di Kabupaten Pasaman, 2016–2019**
Figures **5.1** **Production of Chili (quintal) in Pasaman Regency, 2016–2019**



Sumber/Source: Dinas Pertanian Kabupaten Pasaman/Regional Office of Agriculture of Pasaman Regency

Gambar 5.2
Figures

Produksi Tanaman Biofarmaka Menurut Jenis Tanaman (kg) di Kabupaten Pasaman, 2016–2019
Production of Medicinal Plants by Kind of Plant (kg) in Pasaman Regency, 2016–2019



Sumber/Source: Dinas Pertanian Kabupaten Pasaman/Regional Office of Agriculture of Pasaman Regency

**5.1 TANAMAN PANGAN
FOOD CROPS**

Tabel 5.1.1 Luas Panen, Produktivitas, dan Produksi Padi Menurut Kecamatan¹ di Kabupaten Pasaman, 2019
Harvested Area, Production, and Productivity of Paddy by Subdistrict¹ in Pasaman Regency, 2019

Kecamatan Subdistrict	Padi (Sawah + Ladang)/Paddy (Wetland + Dryland)			
	Luas Panen Harvested Area (ton)	Produksi Padi ² (ton GKG) Paddy Production ² (ton GKG)	Produktivitas Productivity (ton/ha)	
(1)	(2)	(3)	(4)	
Tigo Nagari	
Bonjol	
Simpang Alahan Mati	
Lubuk Sikaping	
Dua Koto	
Panti	
Padang Gelugur	
Rao	
Rao Utara	
Rao Selatan	
Mapat Tunggul	
Mapat Tunggul Selatan	
Pasaman	2019	34 261,39	149 440,66	43,62
	2018	32 259,42	137 512,41	42,63

Catatan/Note: ¹ Data per kecamatan tidak tersedia/Data by subdistrict is not available

² Kualitas produksi Gabah Kering Giling (GKG)/The production is in term of dry unhusked paddy

Sumber/Source: BPS, Survei Survei Kerangka Sampel Area (KSA)/BPS-Statistics Indonesia, Area Sampling Frame (ASF) Survey

Tabel
Table 5.1.2

**Produksi Padi Setara Beras Menurut Kecamatan¹ di
Kabupaten Pasaman, 2019**
*Rice Equivalent Production by Subdistrict¹ in Pasaman
Regency, 2019*

Kecamatan Subdistrict	Produksi Padi ² (ton GKG) Paddy Production ² (ton GKG)	Produksi Padi Setara Beras Production (ton)
(1)	(2)	(3)
Tigo Nagari
Bonjol
Simpang Alahan Mati
Lubuk Sikaping
Dua Koto
Panti
Padang Gelugur
Rao
Rao Utara
Rao Selatan
Mapat Tunggul
Mapat Tunggul Selatan
Pasaman	2019	149 440,66
	2018	86 083,82
		137 512,41
		79 212,64

Catatan/Note: ¹ Data per kecamatan tidak tersedia/Data by subdistrict is not available

² Kualitas produksi Gabah Kering Giling (GKG)/The production is in term of dry unhusked paddy

Sumber/Source: BPS, Survei Survei Kerangka Sampel Area (KSA)/BPS-Statistics Indonesia, Area Sampling Frame (ASF) Survey

Tabel
Table 5.1.3

Luas Tanam, Luas Panen, Produksi Palawija Menurut Kecamatan di Kabupaten Pasaman, 2019
Planted Area, Harvested Area, Production of Secondary Food by Subdistrict in Pasaman Regency, 2019

Kecamatan Subdistrict	Jagung/Maize			Ubi Kayu/Cassava			
	Luas Tanam Planted Area (ha)	Luas Panen Harvested Area (ha)	Produksi Production (ton)	Luas Tanam Planted Area (ha)	Luas Panen Harvested Area (ha)	Produksi Production (ton)	
(1)	(2)	(3)		(4)	(5)		
Tigo Nagari	5 726,00	5 269,00	...	6,00	4,00	...	
Bonjol	416,00	474,00	...	-	2,00	...	
Simpang Alahan Mati	737,00	905,00	...	-	7,00	...	
Lubuk Sikaping	240,00	251,00	...	7,00	9,00	...	
Dua Koto	967,00	895,00	...	12,00	12,00	...	
Panti	1 229,00	1 034,00	...	-	3,00	...	
Padang Gelugur	656,00	682,00	...	-	-	...	
Rao	928,00	1 556,00	...	-	1,00	...	
Rao Utara	681,00	752,00	...	-	-	...	
Rao Selatan	1 737,00	1 912,00	...	1,00	1,00	...	
Mapat Tunggul	1 028,00	1 099,00	...	-	-	...	
Mapat Tunggul Selatan	1 303,00	1 849,00	...	-	1,00	...	
Pasaman	2019	15 648,00	16 678,00	...	26,00	40,00	...
	2018	12 753,00	11 617,00	66 288,00	48,00	63,00	2 016,00

Lanjutan Tabel/*Continued Table* 5.1.3

Kecamatan Subdistrict	Ubi Jalar/Sweet Potatoes			Kacang Tanah/Peanuts			
	Luas Tanam Planted Area (ha)	Luas Panen Harvested Area (ha)	Produksi Production (ton)	Luas Tanam Planted Area (ha)	Luas Panen Harvested Area (ha)	Produksi Production (ton)	
(1)	(2)	(3)		(4)	(5)		
Tigo Nagari	-	-	...	11,00	11,00	...	
Bonjol	-	-	...	1,00	2,00	...	
Simpang Alahan Mati	9,00	14,00	...	18,00	24,00	...	
Lubuk Sikaping	5,00	6,00	...	27,00	28,00	...	
Dua Koto	12,00	12,00	...	63,00	52,00	...	
Panti	-	1,00	...	5,00	5,00	...	
Padang Gelugur	-	-	...	-	-	...	
Rao	-	-	...	-	-	...	
Rao Utara	-	-	...	-	-	...	
Rao Selatan	-	-	...	-	-	...	
Mapat Tunggul	-	-	...	-	-	...	
Mapat Tunggul Selatan	-	-	...	-	-	...	
Pasaman	2019	26,00	33,00	...	125,00	122,00	...
	2018	44,00	42,00	856,00	194,00	186,00	147,00

Lanjutan Tabel/Continued Table 5.1.3

Kecamatan Subdistrict	Kacang Kedelai/Soybeans			Kacang Hijau/Mung Beans			
	Luas Tanam Planted Area (ha)	Luas Panen Harvested Area (ha)	Produksi Production (ton)	Luas Tanam Planted Area (ha)	Luas Panen Harvested Area (ha)	Produksi Production (ton)	
(1)	(2)	(3)		(4)	(5)		
Tigo Nagari	-	-	...	10,00	10,00	...	
Bonjol	-	-	...	-	-	...	
Simpang Alahan Mati	-	-	...	9,00	13,00	...	
Lubuk Sikaping	-	8,00	...	-	-	...	
Dua Koto	-	-	...	-	-	...	
Panti	-	32,00	...	1,00	2,00	...	
Padang Gelugur	-	28,00	...	-	-	...	
Rao	-	24,00	...	-	-	...	
Rao Utara	-	-	...	-	-	...	
Rao Selatan	-	33,00	...	-	-	...	
Mapat Tunggul	-	356,00	...	-	-	...	
Mapat Tunggul Selatan	-	1 130,00	...	-	-	...	
Pasaman	2019	-	1 611,00	...	20,00	25,00	...
	2018	2 619,00	927,00	603,00	26,00	22,00	29,00

Sumber/Source: Dinas Pertanian Kabupaten Pasaman/Regional Office of Agriculture of Pasaman Regency

Tabel
Table 5.1.4

Luas Tanam, Luas Panen, dan Produksi Tanaman Pangan di Kabupaten Pasaman, 2018 dan 2019
Planted Area, Harvested Area, and Production of Food Crop in Pasaman Regency, 2018 and 2019

Jenis Tanaman Pangan <i>Kind of Food Crops</i>	2018			2019		
	Luas Tanam Planted Area (ha)	Luas Panen Harvested Area (ha)	Produksi Production (ton)	Luas Tanam Planted Area (ha)	Luas Panen Harvested Area (ha)	Produksi Production (ton)
(1)	(2)	(3)	(4)	(5)	(6)	(7)
Padi ¹ <i>Paddy¹</i>	...	32 259,42	137 512,41	...	34 261,39	149 440,66
Jagung <i>Maize</i>	12 753,00	11 617,00	66 288,00	15 648,00	16 678,00	...
Ubi Kayu <i>Cassava</i>	48,00	63,00	2 016,00	26,00	40,00	...
Ubi Jalar <i>Sweet Potatoes</i>	44,00	42,00	856,00	26,00	33,00	...
Kacang Tanah <i>Peanuts</i>	194,00	186,00	147,00	125,00	122,00	...
Kacang Kedelai <i>Soya Beans</i>	2 619,00	926,00	676,00	-	1 611,00	...
Kacang Hijau <i>Green Pea</i>	26,00	22,00	29,00	20,00	25,00	...

Catatan/Note: ¹ Data luas tanam tidak tersedia/*Data by subdistrict is not available*

¹ Kualitas produksi Gabah Kering Giling (GKG)/*The production is in term of dry unhusked paddy*

¹ Sumber data adalah BPS, Survei Kerangka Sampel Area (KSA)/*Source of data is BPS-Statistics Indonesia, Area Sampling Frame (ASF) Survey*

Sumber/Source: Dinas Pertanian Kabupaten Pasaman/*Regional Office of Agriculture of Pasaman Regency*

Tabel 5.1.5 Jumlah Peralatan Pemberantas Hama Penyakit Menurut Kecamatan di Kabupaten Pasaman, 2019
Number of Pest Control Equipments by Subdistrict in Pasaman Regency, 2019

Kecamatan Subdistrict	Motor Sprayer	Hand Sprayer	Swing Fog	Solder	Emposan Tikus
(1)	(2)	(3)	(4)	(5)	(6)
Tigo Nagari	-	1 248	-	-	19
Bonjol	-	274	-	-	-
Simpang Alahan Mati	-	964	-	-	-
Lubuk Sikaping	-	883	-	-	-
Dua Koto	-	3 122	-	-	-
Panti	-	1 065	-	-	-
Padang Gelugur	-	2 894	10	-	35
Rao	-	774	-	-	-
Rao Utara	-	167	-	-	-
Rao Selatan	-	608	-	-	-
Mapat Tunggul	-	448	-	-	-
Mapat Tunggul Selatan	-	200	-	-	-
Pasaman	2019	12 647	10	-	54
	2018	12 342	10	-	54

Sumber/Source: Dinas Pertanian Kabupaten Pasaman/Regional Office of Agriculture of Pasaman Regency

Tabel
Table 5.1.6

**Jumlah Penggilingan Padi Menurut Kecamatan di
Kabupaten Pasaman, 2019**
*Number of Rice Millings by Subdistrict in Pasaman Regency,
2019*

Kecamatan Subdistrict	Penggilingan Besar Big Scale Rice Milling	Penggilingan Kecil Small Scale Rice Milling	Rice Milling Unit (RMU)	Engel Berg	Jumlah Total	
(1)	(2)	(3)	(4)	(5)	(6)	
Tigo Nagari	46	2	8	-	56	
Bonjol	-	-	36	-	36	
Simpang Alahan Mati	-	-	9	-	9	
Lubuk Sikaping	-	28	1	-	29	
Dua Koto	5	45	-	-	50	
Panti	8	58	-	-	66	
Padang Gelugur	9	12	14	-	35	
Rao	4	19	5	-	28	
Rao Utara	-	20	-	-	20	
Rao Selatan	4	21	26	-	51	
Mapat Tunggul	-	30	2	-	32	
Mapat Tunggul Selatan	-	20	-	-	20	
Pasaman	2019	76	255	101	-	432
	2018	76	255	108	-	439

Sumber/Source: Dinas Pertanian Kabupaten Pasaman/Regional Office of Agriculture of Pasaman Regency

Tabel 5.1.7 **Jumlah Traktor Menurut Kecamatan di Kabupaten Pasaman, 2019**
Table 5.1.7 **Number of Tractors by Subdistrict in Pasaman Regency, 2019**

Kecamatan Subdistrict	Jenis Traktor/Kind of Tractors			Jumlah Total	
	Tangan Hand	Mini Mini/Samller	Besar Bigger		
(1)	(2)	(3)	(4)	(5)	
Tigo Nagari	204	-	1	205	
Bonjol	52	-	-	52	
Simpang Alahan Mati	45	-	-	45	
Lubuk Sikaping	98	-	-	98	
Dua Koto	45	-	-	45	
Panti	275	-	4	279	
Padang Gelugur	218	-	1	219	
Rao	101	-	-	101	
Rao Utara	40	-	1	41	
Rao Selatan	127	-	3	130	
Mapat Tunggul	2	-	-	2	
Mapat Tunggul Selatan	9	-	-	9	
Pasaman	2019	1 216	-	10	1 226
	2018	1 216	-	10	1 226

Sumber/Source: Dinas Pertanian Kabupaten Pasaman/Regional Office of Agriculture of Pasaman Regency

5.2 HORTIKULTURA HORTICULTURE

Tabel 5.2.1 **Luas Panen Tanaman Sayuran Menurut Kecamatan dan Jenis Tanaman di Kabupaten Pasaman (ha), 2018 dan 2019**
Harvested Area of Vegetables by Subdistrict and Kind of Plant in Pasaman Regency (ha), 2018 and 2019

Kecamatan Subdistrict	Bawang Merah/Shallots		Cabai/Chili	
	2018	2019	2018	2019
(1)	(2)	(3)	(4)	(5)
Bonjol	-	-	15,00	12,00
Tigo Nagari	-	-	12,00	10,00
Simpang Alahan Mati	-	-	21,00	25,00
Lubuk Sikaping	-	-	43,00	34,00
Dua Koto	1	-	28,00	33,00
Panti	2	-	40,00	15,00
Padang Gelugur	1	-	-	-
Rao	-	-	6,00	1,00
Mapat Tunggul	-	-	-	6,00
Mapat Tunggul Selatan	-	-	8,00	3,00
Rao Selatan	-	-	2,00	1,00
Rao Utara	-	-	7,00	10,00
Pasaman	4	-	182,00	150,00

Lanjutan Tabel/Continued Table 5.2.1

Kecamatan Subdistrict	Kentang/Potato		Kubis/Cabbage	
	2018	2019	2018	2019
(1)	(6)	(7)	(8)	(9)
Bonjol	-	-	-	-
Tigo Nagari	-	-	-	-
Simpang Alahan Mati	-	-	-	-
Lubuk Sikaping	1,00	-	6,00	4,00
Dua Koto	-	-	-	-
Panti	-	-	-	-
Padang Gelugur	-	-	-	-
Rao	-	-	-	-
Mapat Tunggul	-	-	-	-
Mapat Tunggul Selatan	-	-	-	-
Rao Selatan	-	-	-	-
Rao Utara	-	-	-	-
Pasaman	1,00	-	6,00	4,00

Lanjutan Tabel/Continued Table 5.2.1

Kecamatan Subdistrict	Petsai Chinese Cabbage		Tomat/Tomato		Bawang Putih Garlic	
	2018	2019	2018	2019	2018	2019
(1)	(10)	(11)	(12)	(13)	(14)	(15)
Bonjol	-	-	-	-	-	-
Tigo Nagari	-	-	-	-	-	-
Simpang Alahan Mati	-	-	-	-	-	-
Lubuk Sikaping	-	-	5,00	-	-	-
Dua Koto	20,00	24,00	-	-	-	-
Panti	-	-	-	-	-	-
Padang Gelugur	-	-	-	-	-	-
Rao	-	-	-	-	-	-
Mapat Tunggul	-	-	-	-	-	-
Mapat Tunggul Selatan	-	-	-	-	-	-
Rao Selatan	-	-	-	-	-	-
Rao Utara	-	-	-	-	-	-
Pasaman	20,00	24,00	5,00	-	-	-

Sumber/Source: BPS, Statistik Pertanian Hortikultura SPH-SBS/BPS-Statistics Indonesia, Agricultural Statistic for Horticulture SPH-SBS

Tabel 5.2.2 **Produksi Tanaman Sayuran Menurut Kecamatan dan Jenis Tanaman di Kabupaten Pasaman (kwintal), 2018 dan 2019**
Production of Vegetables by Subdistrict and Kind of Plant in Pasaman Regency (quintal), 2018 dan 2019

Kecamatan Subdistrict	Bawang Merah/Shallot		Cabai/Chili	
	2018	2019	2018	2019
(1)	(2)	(3)	(4)	(5)
Bonjol	-	-	485,00	434,00
Tigo Nagari	-	-	466,00	305,00
Simpang Alahan Mati	-	-	641,00	872,00
Lubuk Sikaping	-	-	1 439,00	1 116,00
Dua Koto	20,00	-	901,00	1 073,00
Panti	40,00	-	1 290,00	505,00
Padang Gelugur	21,00	-	-	-
Rao	-	-	156,00	26,00
Mapat Tunggul	-	-	-	246,00
Mapat Tunggul Selatan	-	-	269,00	101,00
Rao Selatan	-	-	44,00	12,00
Rao Utara	-	-	203,00	197,00
Pasaman	81,00	-	5 894,00	4 887,00

Lanjutan Tabel/*Continued Table 5.2.2*

Kecamatan Subdistrict	Kentang/Potato		Kubis/Cabbage	
	2018	2019	2018	2019
(1)	(6)	(7)	(8)	(9)
Bonjol	-	-	-	-
Tigo Nagari	-	-	-	-
Simpang Alahan Mati	-	-	-	-
Lubuk Sikaping	120,00	-	1 200,00	400,00
Dua Koto	-	-	-	-
Panti	-	-	-	-
Padang Gelugur	-	-	-	-
Rao	-	-	-	-
Mapat Tunggul	-	-	-	-
Mapat Tunggul Selatan	-	-	-	-
Rao Selatan	-	-	-	-
Rao Utara	-	-	-	-
Pasaman	120,00	-	1 200,00	400,00

Lanjutan Tabel/Continued Table 5.2.2

Kecamatan Subdistrict	Petai Chinese Cabbage		Tomat/Tomato		Bawang Putih Garlic	
	2018	2019	2018	2019	2018	2019
(1)	(10)	(11)	(12)	(13)	(14)	(15)
Bonjol	-	-	-	-	-	-
Tigo Nagari	-	-	-	-	-	-
Simpang Alahan Mati	-	-	-	-	-	-
Lubuk Sikaping	-	-	491,00	-	-	-
Dua Koto	960,00	1 080,00	-	-	-	-
Panti	-	-	-	-	-	-
Padang Gelugur	-	-	-	-	-	-
Rao	-	-	-	-	-	-
Mapat Tunggul	-	-	-	-	-	-
Mapat Tunggul Selatan	-	-	-	-	-	-
Rao Selatan	-	-	-	-	-	-
Rao Utara	-	-	-	-	-	-
Pasaman	960,00	1 080,00	491,00	-	-	-

Sumber/Source: BPS, Statistik Pertanian Hortikultura SPH-SBS/BPS-Statistics Indonesia, Agricultural Statistic for Horticulture SPH-SBS

Tabel
Table 5.2.3

Luas Panen Tanaman Sayuran dan Buah–Buahan Semusim Menurut Jenis Tanaman di Kabupaten Pasaman (ha), 2016–2019

Harvested Area of Seasonal Vegetables and Fruits by Kind of Plant in Pasaman Regency (ha), 2016–2019

Jenis Tanaman Kind of Plants	2016	2017	2018	2019
(1)	(2)	(3)	(4)	(5)
Bawang Daun/ <i>Scallion</i>			20,00	24,00
Bawang Merah/ <i>Shallots</i>			4,00	-
Bayam/ <i>Spinach</i>			94,00	82,00
Buncis/ <i>String Bean</i>			80,00	64,00
Cabai Besar/ <i>Chili/Big Chili</i>			182,00	150,00
Cabai Rawit/ <i>Chili/Cayenne Pepper</i>			144,00	118,00
Kacang Panjang/ <i>Long Beans</i>			125,00	102,00
Kangkung/ <i>Water Spinach</i>			92,00	83,00
Kentang/ <i>Potato</i>			1,00	-
Ketimun/ <i>Cucumber</i>			86,00	82,00
Kubis/ <i>Cabbage</i>			6,00	4,00
Labu Siam/ <i>Chayote</i>			1,00	-
Petsai/ <i>Sawi/Chinese Cabbage/ Mustard Green</i>			20,00	24,00
Semangka/ <i>Water Melon</i>			11,00	4,00
Terung/ <i>Eggplant</i>			108,00	89,00
Tomat/ <i>Tomato</i>			5,00	-

Sumber/Source: BPS, Statistik Pertanian Hortikultura SPH-SBS/BPS-Statistics Indonesia, *Agricultural Statistic for Horticulture SPH-SBS*

Tabel 5.2.4 **Produksi Tanaman Sayuran dan Buah–Buahan Semusim Menurut Jenis Tanaman di Kabupaten Pasaman (kwintal), 2016–2019**
Production of Seasonal Vegetables and Fruits by Kind of Plant in Pasaman Regency (quintal), 2016–2019

Jenis Tanaman Kind of Plants	2016	2017	2018	2019
(1)	(2)	(3)	(4)	(5)
Bawang Daun/ <i>Scallion</i>			2 149,00	2 520,00
Bawang Merah/ <i>Shallots</i>			81,00	-
Bayam/ <i>Spinach</i>			3 876,00	3 462,00
Buncis/ <i>String Bean</i>			3 459,00	2 697,00
Cabai Besar/ <i>Chili/Big Chili</i>			5 894,00	4 887,00
Cabai Rawit/ <i>Chili/Cayenne Pepper</i>			5 139,00	4 072,00
Kacang Panjang/ <i>Long Beans</i>			3 598,00	2 899,00
Kangkung/ <i>Water Spinach</i>			4 010,00	3 576,00
Kentang/ <i>Potato</i>			120,00	-
Ketimun/ <i>Cucumber</i>			6 584,00	6 233,00
Kubis/ <i>Cabbage</i>			1 200,00	400,00
Labu Siam/ <i>Chayote</i>			124,00	-
Petsai/ <i>Sawi/Chinese Cabbage/ Mustard Green</i>			960,00	1 080,00
Semangka/ <i>Water Melon</i>			2 165,00	685,00
Terung/ <i>Eggplant</i>			11 375,00	9 191,00
Tomat/ <i>Tomato</i>			491,00	-

Sumber/Source: BPS, Statistik Pertanian Hortikultura SPH-SBS/BPS-Statistics Indonesia, *Agricultural Statistic for Horticulture SPH-SBS*

Tabel
Table 5.2.5

Luas Panen Tanaman Biofarmaka Menurut Kecamatan dan Jenis Tanaman di Kabupaten Pasaman (m²), 2018 dan 2019
Harvested Area of Medicinal Plants by Subdistrict and Kind of Plant in Pasaman Regency (m²), 2018 and 2019

Kecamatan Subdistrict	Jahe/Ginger		Laos/Lengkuas/Galanga	
	2018	2019	2018	2019
(1)	(2)	(3)	(4)	(5)
Bonjol	1,00	2,00	1,00	3,00
Tigo Nagari	-	-	-	-
Simpang Alahan Mati	11 000,00	2 150,00	-	-
Lubuk Sikaping	8 500,00	8 700,00	11 500,00	8 700,00
Dua Koto	2 150,00	2 000,00	2 325,00	2 400,00
Panti	1 425,00	1 100,00	1 032,00	335,00
Padang Gelugur	-	-	-	-
Rao	108,00	289,00	169,00	110,00
Mapat Tunggul	-	-	-	-
Mapat Tunggul Selatan	-	-	-	-
Rao Selatan	-	-	-	-
Rao Utara	10,00	-	-	-
Pasaman	23 194,00	14 241,00	15 027,00	11 548,00

Lanjutan Tabel/Continued Table 5.2.5

Kecamatan Subdistrict	Kencur/East Indian Galangal		Kunyit/Turmeric	
	2018	2019	2018	2019
(1)	(6)	(7)	(8)	(9)
Bonjol	-	-	1,00	2,00
Tigo Nagari	-	-	-	-
Simpang Alahan Mati	-	-	5 000,00	100,00
Lubuk Sikaping	300,00	400,00	4 500,00	4 600,00
Dua Koto	10,00	20,00	1 700,00	2 000,00
Panti	-	-	1 141,00	624,00
Padang Gelugur	-	-	-	-
Rao	-	-	109,00	77,00
Mapat Tunggul	-	-	-	-
Mapat Tunggul Selatan	-	-	-	-
Rao Selatan	-	-	-	-
Rao Utara	-	-	-	-
Pasaman	310,00	420,00	12 451,00	7 403,00

Sumber/Source: BPS, Statistik Pertanian Hortikultura SPH-TBF/BPS-Statistics Indonesia, Agricultural Statistic for Horticulture SPH-TBF

Tabel
Table 5.2.6

Produksi Tanaman Biofarmaka Menurut Kecamatan dan Jenis Tanaman di Kabupaten Pasaman (kg), 2018 dan 2019
Production of Medicinal Plants by Pasaman Subdistrict and Kind of Plant in Pasaman Regency (kg), 2018 and 2019

Kecamatan Subdistrict	Jahe/Ginger		Laos/Lengkuas/Galanga	
	2018	2019	2018	2019
(1)	(2)	(3)	(4)	(5)
Bonjol	2,00	4,00	2,00	8,00
Tigo Nagari	-	-	-	-
Simpang Alahan Mati	10 200,00	4 825,00	-	-
Lubuk Sikaping	32 325,00	28 670,00	57 800,00	38 910,00
Dua Koto	3 437,00	4 800,00	6 634,00	7 200,00
Panti	2 350,00	2 970,00	3 205,00	1 005,00
Padang Gelugur	-	-	-	-
Rao	608,00	475,00	908,00	186,00
Mapat Tunggul	-	-	-	-
Mapat Tunggul Selatan	-	-	-	-
Rao Selatan	-	-	-	-
Rao Utara	45,00	-	-	-
Pasaman	48 967,00	41 744,00	68 549,00	47 309,00

Lanjutan Tabel/Continued Table 5.2.6

Kecamatan Subdistrict	Kencur/East Indian Galangal		Kunyit/Turmeric	
	2018	2019	2018	2019
(1)	(6)	(7)	(8)	(9)
Bonjol	-	-	1,00	4,00
Tigo Nagari	-	-	-	-
Simpang Alahan Mati	-	-	3 720,00	57,00
Lubuk Sikaping	840,00	1 037,00	14 400,00	14 120,00
Dua Koto	10,00	10,00	1 700,00	4 000,00
Panti	-	-	1 700,00	1 747,00
Padang Gelugur	-	-	-	-
Rao	-	-	484,00	105,00
Mapat Tunggul	-	-	-	-
Mapat Tunggul Selatan	-	-	-	-
Rao Selatan	-	-	-	-
Rao Utara	-	-	-	-
Pasaman	850,00	1 047,00	22 005,00	20 033,00

Sumber/Source: BPS, Statistik Pertanian Hortikultura SPH-TBF/BPS-Statistics Indonesia, Agricultural Statistic for Horticulture SPH-TBF

Tabel 5.2.7 Luas Panen Tanaman Biofarmaka Menurut Jenis Tanaman di Kabupaten Pasaman (m²), 2016–2019
Table 5.2.7 *Harvested Area of Medicinal Plants by Kind of Plant in Pasaman Regency (m²), 2016–2019*

Jenis Tanaman Kind of Plants	2016	2017	2018	2019
(1)	(2)	(3)	(4)	(5)
Jahe/ <i>Ginger</i>	9 630,00	13 083,00	23 194,00	14 241,00
Laos/Lengkuas/ <i>Galanga</i>	17 500,00	12 751,00	15 027,00	11 548,00
Kencur/ <i>East Indian Galangal</i>	80,00	60,00	310,00	420,00
Kunyit/ <i>Turmeric</i>	5 921,00	5 727,00	12 451,00	7 403,00
Kapulaga/ <i>Java Cardamom</i>	125 500,00	125 891,00	130 093,00	122 193,00
Keji Beling/ <i>Verbenaceae</i>	-	-	-	1,00
Sambiloto/ <i>King of Bitter</i>	-	-	-	1,00
Lidah Buaya/ <i>Aloevera</i>	-	-	-	2,00

Sumber/Source: BPS, Statistik Pertanian Hortikultura SPH-TBF/BPS-Statistics Indonesia, *Agricultural Statistic for Horticulture SPH-TBF*

Tabel 5.2.8 **Produksi Tanaman Biofarmaka Menurut Jenis Tanaman (kg) di Kabupaten Pasaman, 2016–2019**
Production of Medicinal Plants by Kind of Plant (kg) in Pasaman Regency, 2016–2019

Jenis Tanaman Kind of Plants	2016	2017	2018	2019
(1)	(2)	(3)	(4)	(5)
Jahe/ <i>Ginger</i>	36 853,00	46 252,00	48 967,00	41 744,00
Laos/Lengkuas/ <i>Galanga</i>	69 836,00	57 241,00	68 549,00	47 309,00
Kencur/ <i>East Indian Galangal</i>	80,00	60,00	850,00	1 047,00
Kunyit/ <i>Turmeric</i>	16 752,00	14 380,00	22 005,00	20 033,00
Kapulaga/ <i>Java Cardamom</i>	369 404,00	338 656,00	390 619,00	421 428,00
Keji Beling/ <i>Verbenaceae</i>	-	-	-	1,00
Sambiloto/ <i>King of Bitter</i>	-	-	-	1,00
Lidah Buaya/ <i>Aloevera</i>	-	-	-	6,00

Sumber/Source: BPS, Statistik Pertanian Hortikultura SPH-TBF/BPS-Statistics Indonesia, Agricultural Statistic for Horticulture SPH-TBF

Tabel
Table 5.2.9**Luas Panen Tanaman Hias Menurut Kecamatan dan Jenis
Tanaman di Kabupaten Pasaman (m²), 2018 and 2019**
**Harvested Area of Ornamental Plants by Subdistrict and
Kind of Plant in Pasaman Regency (m²), 2018 and 2019**

Kecamatan Subdistrict	Anggrek/ <i>Orchid</i>		Krisan/ <i>Chrysantemum</i>	
	2018	2019	2018	2019
(1)	(2)	(3)	(4)	(5)
Bonjol	-	1,00	-	-
Tigo Nagari	-	-	-	-
Simpang Alahan Mati	-	-	-	-
Lubuk Sikaping	-	-	-	-
Dua Koto	-	-	-	-
Panti	-	-	-	-
Padang Gelugur	-	-	-	-
Rao	-	-	-	-
Mapat Tunggul	-	-	-	-
Mapat Tunggul Selatan	-	-	-	-
Rao Selatan	-	-	-	-
Rao Utara	-	-	-	-
Pasaman	-	1,00	-	-

Lanjutan Tabel/Continued Table 5.2.9

Kecamatan Subdistrict	Mawar/Rose		Sedap Malam/Tuberose	
	2018	2019	2018	2019
(1)	(6)	(7)	(8)	(9)
Bonjol	-	10,00	-	-
Tigo Nagari	-	-	-	-
Simpang Alahan Mati	-	-	-	-
Lubuk Sikaping	-	-	-	-
Dua Koto	-	-	-	-
Panti	-	-	-	-
Padang Gelugur	-	-	-	-
Rao	-	-	-	-
Mapat Tunggul	-	-	-	-
Mapat Tunggul Selatan	-	-	-	-
Rao Selatan	-	-	-	-
Rao Utara	-	-	-	-
Pasaman	-	10,00	-	-

Sumber/Source: BPS, Statistik Pertanian Hortikultura SPH-TH/BPS-Statistics Indonesia, Agricultural Statistik for Horticulture SPH-TH

Tabel
Table 5.2.10

Produksi Tanaman Hias Menurut Kecamatan dan Jenis Tanaman di Kabupaten Pasaman (tangkai), 2018 dan 2019
Production of Ornamental Plants by Subdistrict and Kind of Plant in Pasaman Regency (stalks), 2018 and 2019

Kecamatan Subdistrict	Anggrek/ <i>Orchid</i>		Krisan/ <i>Chrysantemum</i>	
	2018	2019	2018	2019
(1)	(2)	(3)	(4)	(5)
Bonjol	-	5,00	-	-
Tigo Nagari	-	-	-	-
Simpang Alahan Mati	-	-	-	-
Lubuk Sikaping	-	-	-	-
Dua Koto	-	-	-	-
Panti	-	-	-	-
Padang Gelugur	-	-	-	-
Rao	-	-	-	-
Mapat Tunggul	-	-	-	-
Mapat Tunggul Selatan	-	-	-	-
Rao Selatan	-	-	-	-
Rao Utara	-	-	-	-
Pasaman	-	5,00	-	-

Lanjutan Tabel/Continued Table 5.2.10

Kecamatan Subdistrict	Mawar/Rose		Sedap Malam/Tuberose	
	2018	2019	2018	2019
(1)	(6)	(7)	(8)	(9)
Bonjol	-	90,00	-	-
Tigo Nagari	-	-	-	-
Simpang Alahan Mati	-	-	-	-
Lubuk Sikaping	-	-	-	-
Dua Koto	-	-	-	-
Panti	-	-	-	-
Padang Gelugur	-	-	-	-
Rao	-	-	-	-
Mapat Tunggul	-	-	-	-
Mapat Tunggul Selatan	-	-	-	-
Rao Selatan	-	-	-	-
Rao Utara	-	-	-	-
Pasaman	-	90,00	-	-

Sumber/Source: BPS, Statistik Pertanian Hortikultura SPH-TH/BPS-Statistics Indonesia, Agricultural Statistik for Horticulture SPH-TH

Tabel 5.2.11 Luas Panen Tanaman Hias Menurut Jenis Tanaman di Kabupaten Pasaman (m²), 2016–2019
Table *Harvested Area of Ornamental Plants by Kind of Plant in Pasaman Regency (m²), 2016–2019*

Jenis Tanaman <i>Kind of Plants</i>	2016	2017	2018	2019
(1)	(2)	(3)	(4)	(5)
Anggrek/ <i>Orchid</i>	-	-	-	1,00
Anthurium Bunga/ <i>Flamingo Lily Flower</i>			-	2,00
Anthurium Daun/ <i>Anthurium</i>			-	10,00
Gladiol/ <i>Gladiol</i>			15,00	12,00
Keladi Hias/ <i>Caladium</i>			-	15,00
Krisan/ <i>Chrysantemum</i>	-	-	-	-
Mawar/ <i>Rose</i>	-	-	-	10,00
Sedap Malam/ <i>Tuberose</i>	-	-	-	-

Sumber/Source: BPS, Statistik Pertanian Hortikultura SPH-TH/BPS-Statistics Indonesia, *Agricultural Statistik for Horticulture SPH-TH*

Tabel 5.2.12 **Produksi Tanaman Hias Menurut Jenis Tanaman di Kabupaten Pasaman (tangkai), 2016–2019**
Table **Production of Ornamental Plants by Kind of Plant in Pasaman Regency (stalks), 2016–2019**

Jenis Tanaman <i>Kind of Plants</i>	2016	2017	2018	2019
(1)	(2)	(3)	(4)	(5)
Anggrek/ <i>Orchid</i>	-	-	-	5,00
Anthurium Bunga/ <i>Flamingo Lily Flower</i>			-	9,00
Anthurium Daun/ <i>Anthurium</i> ¹			-	84,00
Gladiol/ <i>Gladiol</i>			30,00	96,00
Keladi Hias/ <i>Caladium</i> ¹			-	150,00
Krisan/ <i>Chrysantemum</i>	-	-	-	-
Mawar/ <i>Rose</i>	-	-	-	90,00
Sedap Malam/ <i>Tuberose</i>	-	-	-	-

Catatan/Note ¹ Satuan dalam pohon/Unit in tree

Sumber/Source: BPS, Statistik Pertanian Hortikultura SPH-TH/BPS-Statistics Indonesia, Agricultural Statistik for Horticulture SPH-TH

Tabel 5.2.13 **Produksi Buah-buahan Menurut Kecamatan dan Jenis Tanaman di Kabupaten Pasaman (kwintal), 2018 and 2019**
Production of Fruits by Subdistrict and Kind of Plant in Pasaman Regency (quintal), 2018 and 2019

Kecamatan Subdistrict	Mangga/Mango		Durian/Durian	
	2018	2019	2018	2019
(1)	(2)	(3)	(4)	(5)
Bonjol	42,00	443,00	-	-
Tigo Nagari	-	73,00	1 748,00	175,00
Simpang Alahan Mati	1,00	5,00	200,00	10,00
Lubuk Sikaping	164,00	759,00	4 928,00	2 809,00
Dua Koto	13,00	-	185,00	608,00
Panti	436,00	1 553,00	-	1 516,00
Padang Gelugur	590,00	169,00	-	16,00
Rao	-	230,00	30,00	35,00
Mapat Tunggul	50,00	650,00	156,00	1 000,00
Mapat Tunggul Selatan	35,00	52,00	239,00	-
Rao Selatan	461,00	506,00	31,00	71,00
Rao Utara	117,00	998,00	56,00	2 045,00
Pasaman	1 909,00	5 438,00	7 573,00	8 285,00

Lanjutan Tabel/Continued Table 5.2.13

Kecamatan Subdistrict	Jeruk/Orange		Pisang/Banana	
	2018	2019	2018	2019
(1)	(6)	(7)	(8)	(9)
Bonjol	-	-	2 500,00	3 430,00
Tigo Nagari	-	-	793,00	254,00
Simpang Alahan Mati	5,00	1,00	1 510,00	550,00
Lubuk Sikaping	1 103,00	1 039,00	21 142,00	17 453,00
Dua Koto	5 612,00	7 200,00	2 701,00	4 632,00
Panti	6 204,00	9 363,00	396,00	334,00
Padang Gelugur	24,00	21,00	240,00	289,00
Rao	150,00	207,00	417,00	260,00
Mapat Tunggul	2,00	10,00	1 736,00	1 120,00
Mapat Tunggul Selatan	407,00	552,00	630,00	862,00
Rao Selatan	14,00	37,00	781,00	511,00
Rao Utara	-	82,00	96,00	1 194,00
Pasaman	13 521,00	18 512,00	32 942,00	30 889,00

Lanjutan Tabel/*Continued Table* 5.2.13

Kecamatan Subdistrict	Pepaya/Papaya		Salak/Salacca	
	2018	2019	2018	2019
(1)	(10)	(11)	(12)	(13)
Bonjol	180,00	350,00	5,00	9,00
Tigo Nagari	347,00	429,00	-	-
Simpang Alahan Mati	351,00	325,00	11,00	22,00
Lubuk Sikaping	4 473,00	4 822,00	6 869,00	6 406,00
Dua Koto	158,00	137,00	401,00	1 400,00
Panti	255,00	525,00	-	-
Padang Gelugur	102,00	84,00	-	-
Rao	372,00	244,00	-	-
Mapat Tunggul	48,00	218,00	-	-
Mapat Tunggul Selatan	33,00	35,00	-	-
Rao Selatan	167,00	252,00	-	-
Rao Utara	29,00	259,00	-	-
Pasaman	6 515,00	7 680,00	7 286,00	7 837,00

Sumber/Source: BPS, Statistik Pertanian Hortikultura SPH-BST/BPS-Statistics Indonesia, Agricultural Statistic for Horticulture SPH-BST

Tabel
Table 5.2.14

Produksi Buah–Buahan dan Sayuran Tahunan Menurut Jenis Tanaman di Kabupaten Pasaman (kuintal), 2016–2019

Production of Annual Fruits and Vegetables by Kind of Plant in Pasaman Regency (quintal), 2016–2019

Jenis Tanaman <i>Kind of Plants</i>	2016	2017	2018	2019
(1)	(2)	(3)	(4)	(5)
Mangga/ <i>Mango</i>	4 506,00	2 924,00	1 909,00	5 438,00
Durian/ <i>Durian</i>	5 292,00	4 388,00	7 573,00	8 285,00
Jeruk/ <i>Orange</i>	24 974,00	9 116,00	13 525,00	18 512,00
Pisang/ <i>Banana</i>	30 608,00	44 370,00	32 942,00	30 889,00
Pepaya/ <i>Papaya</i>	8 072,00	6 813,00	6 515,00	7 680,00
Salak/ <i>Salacca</i>	8 257,00	10 165,00	7 286,00	7 837,00
Alpukat/ <i>Avocado</i>			3 064,00	3 111,00
Nangka/ <i>Cempedak/ Jackfruit</i>			4 322,00	4 477,00
Rambutan/ <i>Rambutan</i>			4 625,00	8 038,00

Sumber/*Source*: BPS, Statistik Pertanian Hortikultura SPH-BST/*BPS-Statistics Indonesia, Agricultural Statistic for Horticulture SPH-BST*

5.3 PERKEBUNAN ESTATE CROPS

Tabel 5.3.1 Luas Areal Tanaman Perkebunan Menurut Kecamatan dan Jenis Tanaman di Kabupaten Pasaman (ha), 2018 dan 2019
Planted Area of Estate Crops by Subdistrict and Type of Crop in Pasaman Regency (ha), 2018 dan 2019

Kecamatan Subdistrict (1)	Kelapa Sawit/Oil Palm		Kelapa/Coconut	
	2018 (2)	2019 (3)	2018 (4)	2019 (5)
Tigo Nagari	2 517,00	2 623,00	179,00	179,00
Bonjol	13,50	31,50	60,00	60,00
Simpang Alahan Mati	21,00	21,00	65,50	65,50
Lubuk Sikaping	13,00	13,00	189,00	189,00
Dua Koto	69,50	69,50	176,00	176,00
Panti	202,50	257,50	327,50	327,50
Padang Gelugur	215,00	215,00	36,50	36,50
Rao	519,00	552,50	393,00	393,00
Rao Utara	80,00	113,50	431,50	431,50
Rao Selatan	351,00	365,00	361,00	361,00
Mapat Tunggul	285,00	659,00	63,20	63,50
Mapat Tunggul Selatan	22,00	22,00	21,50	21,50
Pasaman	4 308,50	4 942,50	2 303,70	2 304,00

Lanjutan Tabel/Continued Table 5.3.1

Kecamatan Subdistrict	Karet/Rubber		Kopi/Coffee	
	2018	2019	2018	2019
(1)	(6)	(7)	(8)	(9)
Tigo Nagari	316,00	397,00	4,00	4,00
Bonjol	3 147,00	3 127,00	20,00	20,00
Simpang Alahan Mati	2 349,00	2 339,00	12,00	12,00
Lubuk Sikaping	2 512,50	2 502,00	304,50	286,50
Dua Koto	1 750,00	1 750,00	103,50	583,50
Panti	1 746,00	1 746,00	30,00	30,00
Padang Gelugur	2 163,00	2 163,00	240,00	240,00
Rao	2 193,00	2 393,00	168,25	168,25
Rao Utara	2 470,00	2 485,00	262,00	362,00
Rao Selatan	2 174,00	2 552,00	118,75	118,75
Mapat Tunggul	5 021,50	4 981,50	36,00	36,00
Mapat Tunggul Selatan	6 901,50	6 811,50	40,00	40,00
Pasaman	32 743,50	33 247,00	1 339,00	1 901,00

Lanjutan Tabel/*Continued Table* 5.3.1

Kecamatan Subdistrict	Kakao/Cocoa		Tebu/Sugar cane	
	2018	2019	2018	2019
(1)	(10)	(11)	(12)	(13)
Tigo Nagari	740,75	740,75	-	-
Bonjol	2 268,00	2 268,00	-	-
Simpang Alahan Mati	2 665,50	3 345,50	-	-
Lubuk Sikaping	2 271,00	2 271,00	-	-
Dua Koto	759,00	759,00	-	-
Panti	842,50	842,50	-	-
Padang Gelugur	3 017,00	3 017,00	-	-
Rao	1 061,50	1 061,50	-	-
Rao Utara	782,80	782,80	-	-
Rao Selatan	2 030,50	2 030,50	-	-
Mapat Tunggul	420,00	420,00	-	-
Mapat Tunggul Selatan	382,00	382,00	-	-
Pasaman	17 240,55	17 920,55	-	-

Lanjutan Tabel/*Continued Table* 5.3.1

Kecamatan Subdistrict	Teh/Tea		Tembakau/Tobacco	
	2018	2019	2018	2019
(1)	(14)	(15)	(16)	(17)
Tigo Nagari	-	-	-	-
Bonjol	-	-	-	-
Simpang Alahan Mati	-	-	-	-
Lubuk Sikaping	-	-	-	-
Dua Koto	-	-	14,00	14,00
Panti	-	-	-	-
Padang Gelugur	-	-	-	-
Rao	-	-	-	-
Rao Utara	-	-	-	-
Rao Selatan	-	-	-	-
Mapat Tunggul	-	-	-	-
Mapat Tunggul Selatan	-	-	-	-
Pasaman	-	-	14,00	14,00

Sumber/*Source*: Dinas Pertanian Kabupaten Pasaman/*Regional Office of Agriculture of Pasaman Regency*

Tabel
Table 5.3.2**Produksi Perkebunan Menurut Kecamatan dan Jenis
Tanaman di Kabupaten Pasaman (ton), 2018 dan 2019**
*Production of Estate by Subdistrict and Type of Crop in
Pasaman Regency (ton), 2018 and 2019*

Kecamatan Subdistrict	Kelapa Sawit/Oil Palm		Kelapa/Coconut	
	2018	2019	2018	2019
(1)	(2)	(3)	(4)	(5)
Tigo Nagari	18 470,00	8 249,20	522,00	939,60
Bonjol	72,00	24,00	169,50	135,60
Simpang Alahan Mati	96,00	40,00	238,20	126,00
Lubuk Sikaping	63,00	21,00	612,15	556,50
Dua Koto	206,50	82,60	520,50	468,50
Panti	1 622,50	533,80	1 053,62	1 237,10
Padang Gelugur	1 132,00	396,20	75,43	57,00
Rao	2 805,92	795,20	1 837,08	2 003,40
Rao Utara	56,40	24,00	1 885,56	1 736,70
Rao Selatan	1 312,00	569,80	1 343,00	1 020,00
Mapat Tunggul	214,50	166,30	77,00	68,30
Mapat Tunggul Selatan	72,00	24,00	16,25	11,70
Pasaman	26 122,82	10 926,10	8 350,29	8 360,40

Lanjutan Tabel/Continued Table 5.3.2

Kecamatan Subdistrict	Karet/Rubber		Kopi/Coffee	
	2018	2019	2018	2019
(1)	(6)	(7)	(8)	(9)
Tigo Nagari	71,85	305,00	0,80	1,60
Bonjol	1 528,30	2 563,60	4,00	8,00
Simpang Alahan Mati	1 553,30	1 979,10	2,40	4,80
Lubuk Sikaping	1 369,80	1 923,10	65,00	185,20
Dua Koto	596,50	1 252,70	18,38	351,10
Panti	901,60	1 349,30	7,50	13,50
Padang Gelugur	1 237,80	2 063,00	72,00	96,00
Rao	1 810,00	2 412,00	44,88	61,90
Rao Utara	2 068,00	2 168,30	50,22	148,40
Rao Selatan	1 749,50	2 112,50	35,63	47,50
Mapat Tunggul	5 419,80	5 187,00	4,06	6,40
Mapat Tunggul Selatan	7 039,80	5 640,00	6,60	10,00
Pasaman	25 346,25	28 955,60	311,47	934,40

Lanjutan Tabel/*Continued Table* 5.3.2

Kecamatan Subdistrict (1)	Kakao/Cocoa		Tebu/Sugar cane	
	2018 (10)	2019 (11)	2018 (12)	2019 (13)
Tigo Nagari	291,38	291,40	-	-
Bonjol	1 342,25	1 342,30	-	-
Simpang Alahan Mati	1 600,50	2 395,00	-	-
Lubuk Sikaping	2 820,00	1 880,00	-	-
Dua Koto	241,50	281,80	-	-
Panti	1 046,25	802,10	-	-
Padang Gelugur	3 454,50	3 111,10	-	-
Rao	834,50	775,70	-	-
Rao Utara	361,08	361,10	-	-
Rao Selatan	2 629,50	2 278,90	-	-
Mapat Tunggul	172,80	172,80	-	-
Mapat Tunggul Selatan	127,20	127,20	-	-
Pasaman	14 921,46	13 819,40	-	-

Lanjutan Tabel/*Continued Table* 5.3.2

Kecamatan Subdistrict	Teh/Tea		Tembakau/Tobacco	
	2018	2019	2018	2019
(1)	(14)	(15)	(16)	(17)
Tigo Nagari	-	-	-	-
Bonjol	-	-	-	-
Simpang Alahan Mati	-	-	-	-
Lubuk Sikaping	-	-	-	-
Dua Koto	-	-	2,38	12,60
Panti	-	-	-	-
Padang Gelugur	-	-	-	-
Rao	-	-	-	-
Rao Utara	-	-	-	-
Rao Selatan	-	-	-	-
Mapat Tunggul	-	-	-	-
Mapat Tunggul Selatan	-	-	-	-
Pasaman	-	-	2,38	12,60

Sumber/*Source*: Dinas Pertanian Kabupaten Pasaman/*Regional Office of Agriculture of Pasaman Regency*

Tabel
Table 5.3.3

Luas Panen dan Produksi Tanaman Perkebunan Menurut Jenis Tanaman di Kabupaten Pasaman, 2018 dan 2019
Harvested Area and Production of Estate by Type of Crop in Pasaman Regency, 2018 and 2019

Jenis Tanaman <i>Type of Crops</i>	2018		2019	
	Luas Panen <i>Harvested Area</i> (ha/ha)	Produksi <i>Production</i> (ton/ton)	Luas Panen <i>Harvested Area</i> (ha/ha)	Produksi <i>Production</i> (ton/ton)
(1)	(2)	(3)	(4)	(5)
Kelapa/ <i>Coconut</i>	2 303,70	8 350,29	2 304,00	836,30
Karet/ <i>Rubber</i>	32,745,50	25 349,95	33 247,00	28 955,90
Kopi/ <i>Coffee</i>	1 339,00	311,46	1 901,00	934,40
Cengkeh/ <i>Clove</i>	315,00	-	361,00	-
Kulit Manis/ <i>Cassia vera</i>	42,70	17,45	165,00	41,60
Merica/ <i>Pepper</i>	-	-	-	-
Tebu/ <i>Sugarcane</i>	-	-	-	-
Coklat/ <i>Cacao</i>	17 240,55	14 921,76	17 920,55	13 819,18
Nilam/ <i>Patchouli</i>	131,00	16,98	110,50	15,50
Gardamunggu/ <i>Gardamon</i>	81,45	63,43	82,00	63,70

Lanjutan Tabel/Continued Table 5.3.3

Jenis Tanaman <i>Type of Crops</i>	2018		2019	
	Luas Panen <i>Harvested Area</i> (ha/ha)	Produksi <i>Production</i> (ton/ton)	Luas Panen <i>Harvested Area</i> (ha/ha)	Produksi <i>Production</i> (ton/ton)
(1)	(2)	(3)	(4)	(5)
Kelapa Sawit/ <i>Oil Palm</i>	4 308,50	26 122,82	4 924,50	10 926,00
Enau/ <i>Enau</i>	80,50	14,53	81,00	20,30
Pinang/ <i>Areca Nuts</i>	1 875,75	1 922,78	1 876,00	617,33
Gambir/ <i>Gambier</i>	638,75	187,23	389,00	66,20
Jahe/ <i>Ginger</i>	-	-	-	-
Jambu Mete/ <i>Cashew</i>	-	-	-	-
Kemiri/ <i>Candlenut</i>	167,50	100,18	160,00	193,90
Pala/ <i>Nutmeg</i>	357,50	-	232,00	-
Teh/ <i>Tea</i>	-	-	-	-
Tembakau/ <i>Tobacco</i>	14,00	2,38	14,00	12,60

Sumber/Source: Dinas Pertanian Kabupaten Pasaman/Regional Office of Agriculture of Pasaman Regency

Tabel 5.3.4 Luas Tanaman Karet yang Diserang Hama Menurut Kecamatan di Kabupaten Pasaman (ha), 2019
Rubber Plant Area which Attacked by Pest by Subdistrict in Pasaman Regency (ha), 2019

Kecamatan Subdistrict	Penyakit Sadapan Berat Heavy Leads Disease	Penyakit Sadapan Ringan Mid Leads Disease	Jamur Akar Putih White Root Fungus
(1)	(2)	(3)	(4)
Tigo Nagari	-	-	10,50
Bonjol	-	-	19,50
Simpang Alahan Mati	-	-	16,00
Lubuk Sikaping	-	-	18,50
Dua Koto	-	-	16,50
Panti	-	-	13,00
Padang Gelugur	-	-	12,50
Rao	-	-	19,50
Rao Utara	-	-	19,50
Rao Selatan	-	-	11,00
Mapat Tunggul	-	-	33,50
Mapat Tunggul Selatan	-	-	30,50
Pasaman			
2019	-	-	220,50
2018	-	-	199,50

Sumber/Source: Dinas Pertanian Kabupaten Pasaman/Regional Office of Agriculture of Pasaman Regency

Tabel 5.3.5 **Luas Tanaman Sawit dan Kakao yang Diserang Penyakit Menurut Kecamatan di Kabupaten Pasaman (ha), 2019**
Table 5.3.5 **Palm and Cacao Plant Area which Attacked by Disease by Subdistrict in Pasaman Regency (ha), 2019**

Kecamatan Subdistrict	Sawit/Palm		Kakao/Cacao		
	Ulat Api	Helopeltis	BPK Penggerek Buah	Pythothena	
(1)	(2)	(3)	(4)	(5)	
Tigo Nagari	5,50	20,00	20,00	17,00	
Bonjol	2,50	27,00	33,00	25,50	
Simpang Alahan Mati	6,00	24,00	36,00	29,00	
Lubuk Sikaping	-	27,50	34,50	31,00	
Dua Koto	-	26,00	29,00	27,50	
Panti	2,50	24,50	28,00	25,50	
Padang Gelugur	2,00	28,50	30,00	28,50	
Rao	-	16,00	19,50	13,00	
Rao Utara	-	12,00	14,50	13,00	
Rao Selatan	3,00	24,50	24,50	25,00	
Mapat Tunggul	-	9,50	11,00	8,50	
Mapat Tunggul Selatan	-	6,00	7,50	6,50	
Pasaman	2019	21,50	245,50	287,50	250,00
	2018	10,50	249,00	214,50	215,00

Sumber/Source: Dinas Pertanian Kabupaten Pasaman/Regional Office of Agriculture of Pasaman Regency

5.4 KEHUTANAN FORESTRY

Tabel 5.4.1 **Luas Areal Hutan Menurut Jenis Peruntukan di Kabupaten Pasaman (ha), 2015-2019**
Table 5.4.1 **Area of Forestry by Kind of Functions in Pasaman Regency (ha), 2015-2019**

Jenis Peruntukan <i>Kind of Function</i>	2015	2016	2017	2018	2019
(1)	(2)	(3)	(4)	(5)	(6)
Cagar Alam <i>Natural Preserves</i>	32 162	32 162	32 162	32 162	32 288
Hutan Lindung <i>Protection Forest</i>	197 477	197 477	197 477	197 477	199 353
Hutan Produksi Terbatas <i>Limited Production Forest</i>	26 761	26 761	26 761	26 761	29 901
Hutan Produksi <i>Production Forest</i>	-	-	-	-	-
Hutan Produksi yang Dapat Dikonversikan <i>Convertible Production Forest</i>	5 095	5 095	5 095	5 095	8 412
Lainnya <i>Others</i>	182 698	182 698	182 698	182 698	124 254
Hutan Taman Wisata <i>Tourism Park Forest</i>	570	570	570	570	570
Pasaman	444 763	444 763	444 763	444 763	394 778

Sumber/Source: Dinas Kehutanan Provinsi Sumatera Barat di Kabupaten Pasaman, UPTD KPHL Pasaman Raya/*Forestry Service of West Sumatera in Pasaman Regency, UPTD KPHL Pasaman Raya*

**5.5 PETERNAKAN
LIVESTOCK**

Tabel 5.5.1 Populasi Ternak, Jumlah Pemotongan, dan Harga Daging Menurut Jenis Ternak di Kabupaten Pasaman, 2019
Livestock Population, Registered Slaughtering, and Meat Prices by Kind of Livestock in Pasaman Regency, 2019

Jenis Ternak <i>Kind of Livestock</i>	Jumlah/Total (ekor/heads)		Harga (rupiah/kg) <i>Price (rupiahs/kg)</i>
	Ternak <i>Livestock</i>	Pemotongan <i>Slaughter</i>	
(1)	(2)	(3)	(4)
Kuda/ <i>Horse</i>	9	-	-
Sapi/ <i>Cow</i>	7 162	2 987	120 000
Kerbau/ <i>Buffalo</i>	1 820	462	120 000
Kambing/ <i>Goat</i>	8 950	789	100 000
Domba/ <i>Sheep</i>	91	-	100 000
Jumlah Total	2019 2018	18 032 18 149	4 238 5 345

Sumber/Source: Dinas Pertanian Kabupaten Pasaman/*Regional Office of Agriculture of Pasaman Regency*

Tabel 5.5.2 **Populasi Unggas, Jumlah Pemotongan, dan Harga Daging Menurut Jenis Unggas di Kabupaten Pasaman, 2019**
Livestock Population, Registered Slaughtering, and Meat Prices by Kind of Poultry in Pasaman Regency, 2019

Jenis Unggas <i>Kind of Poultry</i>	Jumlah/Total (ekor/heads)		Harga (rupiah/kg) <i>Price (rupiahs/kg)</i>
	Ternak <i>Livestock</i>	Pemotongan <i>Slaughter</i>	
(1)	(2)	(3)	(4)
Ayam Kampung/ <i>Native Chicken</i>	172 460	241 444	50 000
Ayam Petelur/ <i>Layer</i>	5 650	3 390	25 000
Ayam Pedaging/ <i>Broiler</i>	52 700	52 684	25 000
Itik/ <i>Duck</i>	68 873	41 324	40 000
Jumlah	2019	299 683	338 842
Total	2018	226 734	246 931

Sumber/Source: Dinas Pertanian Kabupaten Pasaman/*Regional Office of Agriculture of Pasaman Regency*

Tabel 5.5.3 **Populasi Unggas Menurut Jenis Unggas dan Kecamatan di Kabupaten Pasaman (ekor), 2019**
Poultry Population by Kind of Poultry and Subdistrict in Pasaman Regency (heads), 2019

Kecamatan Subdistrict	Ayam Kampung Native Chicken	Ayam Petelur Layer	Ayam Pedaging Broiler	Itik Duck
(1)	(2)	(3)	(4)	(5)
Tigo Nagari	9 110	-	-	2 437
Bonjol	21 960	-	27 000	8 134
Simpang Alahan Mati	5 465	-	1 200	1 750
Lubuk Sikaping	13 850	3 500	10 500	3 022
Dua Koto	47 000	-	-	18 200
Panti	4 224	-	1 000	5 032
Padang Gelugur	13 451	-	8 000	7 001
Rao	28 145	-	-	11 688
Rao Utara	6 197	-	-	476
Rao Selatan	13 153	-	5 000	10 800
Mapat Tunggul	5 430	2 150	-	240
Mapat Tunggul Selatan	4 475	-	-	93
Pasaman	2019	5 650	52 700	68 873
	2018	10 600	47 328	54 478

Sumber/Source: Dinas Pertanian Kabupaten Pasaman/Regional Office of Agriculture of Pasaman Regency

Tabel 5.5.4 **Produksi Telur Unggas Menurut Jenis Unggas dan Kecamatan di Kabupaten Pasaman (butir), 2019**
Production of Poultry Eggs by Kind of Poultry and Subdistrict in Pasaman Regency (pieces), 2019

Kecamatan Subdistrict	Ayam Kampung Native Chicken	Ayam Petelur Layer	Ayam Pedaging Broiler	Itik Duck	
(1)	(2)	(3)	(4)	(5)	
Tigo Nagari	114 169	-	-	181 822	
Bonjol	275 209	-	-	606 870	
Simpang Alahan Mati	68 489	-	-	130 566	
Lubuk Sikaping	173 572	442 284	-	225 469	
Dua Koto	589 017	-	-	1 357 886	
Panti	52 936	-	-	375 433	
Padang Gelugur	168 572	-	-	522 338	
Rao	352 721	-	-	872 031	
Rao Utara	77 663	-	-	35 514	
Rao Selatan	164 837	-	-	805 778	
Mapat Tunggul	68 050	271 689	-	17 906	
Mapat Tunggul Selatan	56 082	-	-	6 939	
Pasaman	2 161 317	713 973	-	5 138 552	
	2018	1 448 795	1 339 489	-	4 064 555

Sumber/Source: Dinas Pertanian Kabupaten Pasaman/Regional Office of Agriculture of Pasaman Regency

Tabel 5.5.5 **Jumlah Usaha Unggas Menurut Jenis Unggas dan Kecamatan di Kabupaten Pasaman (ekor), 2019**
Table 5.5.5 **Number of Poultry Businesses by Kind of Poultry and Subdistrict in Pasaman Regency (heads), 2019**

Kecamatan Subdistrict	Ayam Kampung Native Chicken	Ayam Petelur Layer	Ayam Pedaging Broiler	Itik Duck
(1)	(2)	(3)	(4)	(5)
Tigo Nagari	1 169	-	-	395
Bonjol	8 750	-	7	1 249
Simpang Alahan Mati	2 720	-	12	105
Lubuk Sikaping	1 339	2	11	119
Dua Koto	3 883	-	-	399
Panti	400	-	4	200
Padang Gelugur	848	-	2	78
Rao	1 564	-	-	96
Rao Utara	1 544	-	-	-
Rao Selatan	867	-	1	180
Mapat Tunggul	3 795	1	-	37
Mapat Tunggul Selatan	365	-	-	18
Pasaman	2019	27 244	3	37
	2018	11 485	4	47
				1 393

Sumber/Source: Dinas Pertanian Kabupaten Pasaman/Regional Office of Agriculture of Pasaman Regency

Tabel
Table 5.5.6**Jumlah Hewan Memperoleh Vaksin Rabies Menurut Kecamatan di Kabupaten Pasaman (ekor), 2016-2019**
Number of Animals Got Rabies Vaccine by Subdistrict in Pasaman Regency (heads), 2016-2019

Kecamatan Subdistrict	Anjing/Dog			
	2016	2017	2018	2019
(1)	(2)	(3)	(4)	(5)
Tigo Nagari	175	150	212	551
Bonjol	10	-	49	100
Simpang Alahan Mati	150	423	97	338
Lubuk Sikaping	650	437	-	455
Dua Koto	389	85	54	449
Panti	405	769	300	1 212
Padang Gelugur	100	40	42	-
Rao	375	351	116	107
Rao Utara	15	52	17	-
Rao Selatan	120	303	110	-
Mapat Tunggul	340	352	3	243
Mapat Tunggul Selatan	275	-	-	-
Pasaman	3 004	2 962	1 000	3 455

Sumber/Source: Dinas Pertanian Kabupaten Pasaman/Regional Office of Agriculture of Pasaman Regency

**5.6 PERIKANAN
FISHERY**

Tabel 5.6.1 Luas Area dan Produksi Benih Ikan Menurut Kecamatan di Kabupaten Pasaman, 2019
Table 5.6.1 Area and Production of Fish Seeds by Subdistrict in Pasaman Regency, 2019

Kecamatan Subdistrict	Pembenihan/Hatcheries	
	Luas (ha) Area (ha)	Produksi per Ikan Production each Fish
(1)	(2)	(3)
Tigo Nagari	4	240 000
Bonjol	78	3 432 000
Simpang Alahan Mati	2	48 000
Lubuk Sikaping	31	186 000
Dua Koto	4	24 000
Panti	195	180 700 000
Padang Gelugur	286	177 800 000
Rao	192	115 200 000
Rao Utara	46	27 600 000
Rao Selatan	297	182 730 000
Mapat Tunggul	-	-
Mapat Tunggul Selatan	-	-
Pasaman	1 135	687 960 000

Sumber/Source: Dinas Perikanan Kabupaten Pasaman/Regional Office of Fisheries of Pasaman Regency

Tabel
Table 5.6.2

Luas Area Pemeliharaan Ikan Menurut Kecamatan di Kabupaten Pasaman (ha), 2019
Area of Piscicultures by Subdistrict in Pasaman Regency (ha), 2019

Kecamatan Subdistrict	Kolam Pond	Sawah Field	Jumlah Total
(1)	(2)	(3)	(4)
Tigo Nagari	156	5	161
Bonjol	391	8	399
Simpang Alahan Mati	191	6	197
Lubuk Sikaping	155	-	155
Dua Koto	134	2	136
Panti	524	-	524
Padang Gelugur	688	-	688
Rao	842	6	848
Rao Utara	206	-	206
Rao Selatan	889	4	893
Mapat Tunggul	135	-	135
Mapat Tunggul Selatan	116	-	116
Pasaman	4 427	31	4 458

Sumber/Source: Dinas Perikanan Kabupaten Pasaman/Regional Office of Fisheries of Pasaman Regency

Tabel 5.6.3 Jumlah Alat Penangkapan Ikan di Perairan Umum Menurut Kecamatan di Kabupaten Pasaman, 2019
Table *Number of Fishing Gears in Open Waters by Subdistrict in Pasaman Regency, 2019*

Kecamatan Subdistrict	Jaring Insang Hanyut Lost Seine	Jaring Insang Tetap Fixed Seine	Anco Portable Lift Net	Serok/ Tangguk Scoop
(1)	(2)	(3)	(4)	(5)
Tigo Nagari	-	16	4	28
Bonjol	-	17	-	46
Simpang Alahan Mati	-	14	-	32
Lubuk Sikaping	-	24	-	24
Dua Koto	-	11	6	26
Panti	-	23	3	164
Padang Gelugur	-	34	4	127
Rao	-	27	5	167
Rao Utara	-	22	2	65
Rao Selatan	-	35	1	201
Mapat Tunggul	-	19	2	38
Mapat Tunggul Selatan	-	12	3	42
Pasaman	-	254	30	960

Lanjutan Tabel/*Continued Table* 5.6.3

Kecamatan Subdistrict	Pancing Fishing Rod	Bubu Portable Lift Trap	Tombak Spear
(1)	(6)	(7)	(8)
Tigo Nagari	208	105	104
Bonjol	167	52	67
Simpang Alahan Mati	154	58	42
Lubuk Sikaping	253	34	25
Dua Koto	289	102	67
Panti	290	136	35
Padang Gelugur	276	138	46
Rao	280	153	76
Rao Utara	163	127	69
Rao Selatan	296	97	48
Mapat Tunggul	132	134	63
Mapat Tunggul Selatan	124	112	46
Pasaman	2 632	1 248	688

Sumber/*Source*: Dinas Perikanan Kabupaten Pasaman/*Regional Office of Fisheries of Pasaman Regency*

Tabel 5.6.4 **Produksi Ikan Budidaya Menurut Kecamatan di Kabupaten Pasaman (ton), 2019**
Table 5.6.4 **Production of Fish Farming by Subdistrict in Pasaman Regency (ton), 2019**

Kecamatan Subdistrict	Kolam Pond	Sawah Field	Jumlah Total
(1)	(2)	(3)	(4)
Tigo Nagari	124,00	2,25	126,25
Bonjol	94,62	1,50	96,12
Simpang Alahan Mati	21,21	1,00	22,21
Lubuk Sikaping	51,50	1,50	53,00
Dua Koto	31,32	-	31,32
Panti	11 251,30	-	11 251,30
Padang Gelugur	13 281,21	-	13 281,21
Rao	12 533,36	-	12 533,36
Rao Utara	360,16	-	360,16
Rao Selatan	15 723,47	-	15 723,47
Mapat Tunggul	35,26	-	35,26
Mapat Tunggul Selatan	26,60	-	26,60
Pasaman	53 534,01	6,25	53 540,26

Sumber/Source: Dinas Perikanan Kabupaten Pasaman/Regional Office of Fisheries of Pasaman Regency

Tabel
Table 5.6.5**Produksi Ikan Tangkap di Perairan Umum Menurut
Kecamatan di Kabupaten Pasaman (ton), 2019**
*Production of Catch Fish in Open Waters by Subdistrict in
Pasaman Regency (ton), 2019*

Kecamatan Subdistrict	Sungai River	Rawa Swamp	Danau Lake	Jumlah Total
(1)	(2)	(3)	(4)	(5)
Tigo Nagari	127,04	-	-	127,04
Bonjol	162,10	-	-	162,10
Simpang Alahan Mati	99,22	-	-	99,22
Lubuk Sikaping	131,26	-	-	131,26
Dua Koto	105,40	-	-	105,40
Panti	143,30	-	-	143,30
Padang Gelugur	136,12	-	-	136,12
Rao	131,90	-	-	131,90
Rao Utara	112,30	-	-	112,30
Rao Selatan	144,66	-	-	144,66
Mapat Tunggul	119,42	-	-	119,42
Mapat Tunggul Selatan	109,06	-	-	109,06
Pasaman	1 521,78	-	-	1 521,78

Sumber/Source: Dinas Perikanan Kabupaten Pasaman/Regional Office of Fisheries of Pasaman Regency

Tabel
Table 5.6.6

Nilai Produksi Ikan Budidaya Menurut Kecamatan di Kabupaten Pasaman (ribu rupiah), 2017-2019
Production Value of Fish Farming by Subdistrict in Pasaman Regency (thousand rupiahs), 2017-2019

Kecamatan Subdistrict	2017	2018	2019
(1)	(2)	(3)	(4)
Tigo Nagari	9 002 400	12 220 740	13 827 600
Bonjol	7 591 400	9 533 595	9 752 720
Simpang Alahan Mati	2 953 000	3 062 910	3 411 800
Lubuk Sikaping	5 267 600	5 362 880	6 362 840
Dua Koto	2 849 800	2 478 535	2 673 800
Panti	198 121 600	178 942 600	182 879 050
Padang Gelugur	199 323 200	182 826 455	218 946 000
Rao	266 965 000	246 814 870	250 106 700
Rao Utara	9 399 800	9 579 725	10 438 560
Rao Selatan	361 479 400	308 536 165	289 779 150
Mapat Tunggul	1 674 600	1 628 895	1 859 000
Mapat Tunggul Selatan	1 351 400	1 165 595	1 207 160
Pasaman	1 065 979 200	962 152 965	991 244 380

Sumber/Source: Dinas Perikanan Kabupaten Pasaman/Regional Office of Fisheries of Pasaman Regency

Tabel
Table 5.6.7**Nilai Produksi Ikan Tangkap di Perairan Umum Menurut Kecamatan di Kabupaten Pasaman (ribu rupiah), 2017-2019**
Production Value of Catch Fish in Open Waters by Subdistrict in Pasaman Regency (thousand rupiahs), 2017-2019

Kecamatan Subdistrict	2017	2018	2019
(1)	(2)	(3)	(4)
Tigo Nagari	7 517 100	3 756 900	3 811 200
Bonjol	7 253 700	4 296 600	4 863 000
Simpang Alahan Mati	7 785 900	2 920 230	2 976 600
Lubuk Sikaping	6 918 300	3 786 000	3 937 800
Dua Koto	4 810 200	3 007 860	3 162 000
Panti	10 518 000	4 314 000	4 299 000
Padang Gelugur	9 995 100	4 048 500	4 083 600
Rao	10 390 500	3 819 000	3 957 000
Rao Utara	7 800 900	3 303 900	3 369 000
Rao Selatan	10 875 000	4 101 000	4 339 800
Mapat Tunggul	4 927 800	3 390 960	3 582 600
Mapat Tunggul Selatan	5 195 100	3 121 800	3 271 800
Pasaman	93 987 600	43 866 750	45 653 400

Sumber/Source: Dinas Perikanan Kabupaten Pasaman/Regional Office of Fisheries of Pasaman Regency

PELANGGAN DAN DISTRIBUSI LISTRIK
PT. PLN (PERSERO) UNIT LAYANAN PELANGGAN (ULP)
LUBUK SIKAPING

*Electricity Customers and Distribution of PT. PLN (Persero)
at Customer Service Unit of Lubuk Sikaping*

Badan Sosial/Social

1.309 Pelanggan/*Customers*
2.220.800 Kwh

Rumah Tangga/Household

45.563 Pelanggan/*Customers*
37.378.450 Kwh

Badan Usaha/Commercial

2.845 Pelanggan/*Customers*
5.648.450 Kwh

Badan Pemerintah/Government

253 Pelanggan/*Customers*
977.100 Kwh

Penerangan Jalan/Street Lighting

63 Pelanggan/*Customers*
581.500 Kwh

PENJELASAN TEKNIS

1. Pengumpulan data industri besar dan sedang dilakukan melalui Survei Industri Besar dan Sedang yang dilaksanakan setiap tahun secara lengkap (sensus) sejak tahun 1975. Survei Industri Besar dan Sedang mencakup semua perusahaan industri yang mempunyai tenaga kerja 20 orang atau lebih dengan menggunakan kuesioner II A.
2. Klasifikasi industri yang digunakan dalam survei ini berdasar kepada Klasifikasi Baku Lapangan Usaha Indonesia (KBLI). KBLI adalah klasifikasi lapangan usaha yang berdasar kepada International Standard Industrial Classification of All Economic Activities (ISIC) revisi 4 yang telah disesuaikan dengan kondisi Indonesia.
3. Industri manufaktur adalah suatu kegiatan ekonomi yang melakukan kegiatan mengubah suatu barang dasar secara mekanis, kimia, atau dengan tangan sehingga menjadi barang jadi/setengah jadi, dan atau barang yang kurang nilainya menjadi barang yang lebih tinggi nilainya, dan sifatnya lebih dekat kepada pemakai akhir. Termasuk dalam kegiatan ini adalah jasa industri dan pekerjaan perakitan.

TECHNICAL NOTES

1. *Data collection of large and medium scale manufacturing is conducted through The Large and Medium Manufacturing Establishment Survey that has been done annually for all industries (census) since 1975. Large and Medium Manufacturing Establishment Survey covers all manufactures/industries with 20 workers or more by questionnaire II A.*
2. *The industrial classification adopted in this survey refers to the Klasifikasi Baku Lapangan Usaha Indonesia (KBLI). KBLI is classification of economic activities based on the International Standard Industrial Classification of All Economic Activities (ISIC rev 4) that has been modified according to the local condition in Indonesia.*
3. *Manufacturing industry is defined as an economic activity processing basic goods mechanically, chemicals or manually into final or intermediate goods. It is also defined as processing of lower value goods into higher value goods as final or intermediate products. The activities also include services for manufacturing and assembling.*

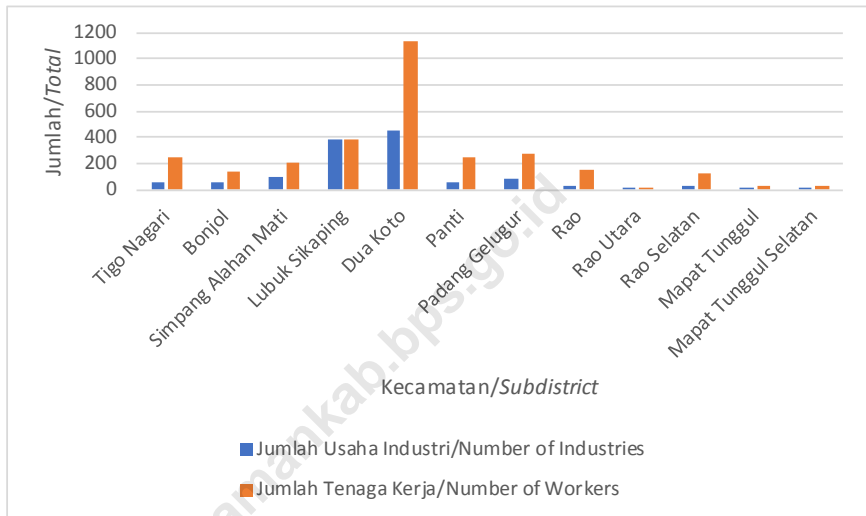
4. Jasa industri adalah kegiatan industri yang melayani keperluan pihak lain. Pada kegiatan ini bahan baku disediakan oleh pihak lain sedangkan pihak pengolah hanya melakukan pengolahannya dengan mendapat imbalan sebagai balas jasa (upah maklon).
 5. Perusahaan atau usaha industri adalah suatu unit (kesatuan) usaha yang melakukan kegiatan ekonomi, bertujuan menghasilkan barang atau jasa, terletak pada suatu bangunan atau lokasi tertentu, dan mempunyai catatan administrasi tersendiri mengenai produksi dan struktur biaya serta ada seorang atau lebih yang bertanggung jawab atas usaha tersebut.
 6. Industri manufaktur dikelompokkan ke dalam 4 golongan berdasarkan banyaknya pekerja, yaitu: industri besar (100 orang pekerja atau lebih), industri sedang/menengah (20–99 orang pekerja), industri kecil (5–19 orang pekerja), dan industri mikro (1–4 orang pekerja).
4. *Services for manufacturing is defined as a manufacturing activity which serving other manufacturing establishments. In this case, raw materials are supplied by others while the workers are paid as a compensation for processing raw materials.*
 5. *Manufacturing establishment is defined as a production unit engaged in economic activity, producing goods or services, located in a building or in a certain location, keeping a business record concerning the production and cost structure, and having a person or more that are responsible to those activities.*
 6. *Manufacturing industries are categorized into four groups, based on the number of employees: large scale manufacturing (100 employees or more), medium scale manufacturing (20–99 employees), small scale manufacturing (5–19 employees), and micro industry (1–4 employees).*

7. Pelanggan adalah individu atau kelompok, baik rumah tangga, perusahaan atau institusi non profit yang membeli air bersih dari perusahaan air bersih.
 8. Air disalurkan adalah volume air bersih dari perusahaan air bersih.
7. *Customers are individuals or groups, whether household, company or non-profit institutions that buy water supply from water supply establishment.*
 8. *Distributed water is the volume of water supply from water supply establishment.*

<https://pasamankab.bps.go.id>

Gambar 6.1
Figures

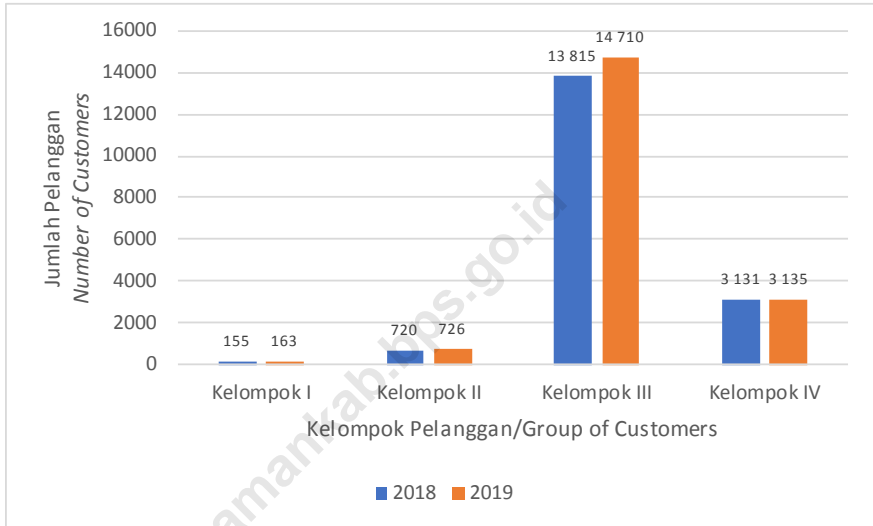
Jumlah Usaha Industri dan Tenaga Kerja Menurut Kecamatan di Kabupaten Pasaman, 2019
Number of Industries and Workers by Industrial Code in Pasaman Regency, 2019



Sumber/Source: Dinas Perdagangan, Perindustrian, dan Tenaga Kerja Kabupaten Pasaman/Regional Office of Trade, Industry, and Manpower of Pasaman Regency

Gambar 6.2
Figures

Jumlah Pelanggan Air Minum Kabupaten Pasaman, 2019
Number of Water Supply Customers in Pasaman Regency, 2019



Sumber/Source: Perusahaan Daerah Air Minum (PDAM) Kabupaten Pasaman/Regional Water Supply of Pasaman Regency

Tabel
Table 6.1

Jumlah Pelanggan Listrik dan Distribusi Listrik PT. PLN (Persero) pada Unit Layanan Pelanggan (ULP) Lubuk Sikaping Menurut Jenis Pelanggan di Kabupaten Pasaman, 2019
Number of Electricity Customers and Distribution of PT. PLN (Persero) at Customer Service Unit of Lubuk Sikaping by Customer Type in Pasaman Regency, 2019

Jenis Pelanggan Customer Type	Jumlah Pelanggan Number of Customers	Distribusi Daya (Kwh) Power Distribution (Kwh)
(1)	(2)	(3)
Badan Sosial Social	1 309	2 220 800
Rumahtangga Household	45 563	37 378 450
Badan Usaha Commercial	2 845	5 648 450
Kantor Pemerintah Government Institution	253	977 100
Penerangan Jalan Street Lighting	63	581 500
Jumlah Total	50 033	46 806 300
	2018	44 253 550
	2017	41 412 050

Catatan/Note: Wilayah Kerja PLN Unit Layanan Pelanggan (ULP) Lubuk Sikaping Tidak Termasuk Kecamatan Dua Koto, Kecamatan Tigo Nagari, dan Jorong Muaro Cubadak di Kecamatan Rao. Kecamatan Dua Koto dan Tigo Nagari Dilayani oleh PLN Unit Layanan Pelanggan (ULP) Simpang Empat, Kabupaten Pasaman Barat. Jorong Muaro Cubadak di Kecamatan Rao Dilayani oleh PLN Unit Layanan Pelanggan (ULP) Kotanopan, Kabupaten Mandailing Natal, Provinsi Sumatera Utara. *Company of Customer Service Unit of PLN Lubuk Sikaping Exclude Dua Koto Subdistrict, Tigo Nagari Subdistrict, and Jorong Muaro Cubadak in Rao Subdistrict. Dua Koto and Tigo Nagari Subdistrict Served by PLN of Customer Service Unit of Simpang Empat in Pasaman Barat Regency. Jorong Muaro Cubadak in Rao Subdistrict Served by Customer Service Unit of PLN Kotanopan in Mandailing Natal Regency, Sumatera Utara Province.*

Sumber/Source: PT. PLN (Persero) Unit Layanan Pelanggan (ULP) Lubuk Sikaping/PT. PLN (Persero) of Customer Service Unit of Lubuk Sikaping

Tabel
Table 6.2**Jumlah Pelanggan dan Air yang Disalurkan Menurut Kecamatan di Kabupaten Pasaman, 2019**
Number of Customers and Distributed Water by Subdistrict in Pasaman Regency, 2019

Kecamatan Subdistrict	Pelanggan Number of Customers	Air Disalurkan Distributed Water (m ³)
(1)	(2)	(3)
Tigo Nagari	1 182	243 774
Bonjol	2 397	546 564
Simpang Alahan Mati	633	109 130
Lubuk Sikaping	6 780	1 587 627
Dua Koto	307	42 764
Panti	2 710	461 251
Padang Gelugur	1 278	241 709
Rao	2 583	608 177
Rao Utara	-	-
Rao Selatan ¹	864	106 872
Mapat Tunggul	-	-
Mapat Tunggul Selatan	-	-
Pasaman	2019	18 734
	2018	17 821
		3 947 868
		4 770 757

Catatan/Note: ¹Pelanggan PDAM di Kecamatan Rao Selatan berlangganan ke PDAM Unit Rao dan Tapus/*Customers of PDAM in Rao Selatan Subdistrict Subscribe to PDAM Unit in Rao and Tapus*

Sumber/Source: Perusahaan Daerah Air Minum (PDAM) Kabupaten Pasaman/*Regional Water Supply of Pasaman Regency*

Tabel
Table 6.3

Jumlah Pelanggan dan Pemakaian Air Minum Menurut Kelompok Pelanggan dan Lokasi Unit Layanan di Kabupaten Pasaman, 2019
Number of Water Supply Customers and Water Usages by Customer Group and Service Unit Location in Pasaman Regency, 2019

Lokasi Unit Layanan Service Unit Location	Kelompok I Customer Group I		Kelompok II Customer Group II		
	Jumlah Number	Pemakaian Utilization (m ³)	Jumlah Number	Pemakaian Utilization (m ³)	
(1)	(6)	(7)	(9)		
Lubuk Sikaping	60	35 328	290	93 584	
Kumpulan	15	13 245	21	18 697	
Bonjol	24	8 399	43	18 657	
Panti	12	6 109	58	20 128	
Rao	24	9 208	216	79 247	
Cubadak	5	1 476	13	2 270	
Petok	4	651	15	5 298	
Tapus	1	441	35	10 396	
Tigo Nagari	1	92	25	22 205	
Simpang Alahan Mati	17	6 125	10	3 732	
Pasaman	2019	163	81 074	726	274 214
	2018	155	79 220	720	282 450

Lanjutan Tabel/*Continued Table 6.3*

Lokasi Unit Layanan <i>Service Unit Location</i>	Kelompok III <i>Customer Group III</i>		Kelompok IV <i>Customer Group IV</i>		
	Jumlah <i>Number</i>	Pemakaian <i>Utilization</i>	Jumlah <i>Number</i>	Pemakaian <i>Utilization</i>	
		(<i>m</i> ²)		(<i>m</i> ²)	
(1)	(6)	(7)	(9)		
Lubuk Sikaping	4 188	883 723	2 242	574 992	
Kumpulan	824	179 278	77	25 143	
Bonjol	1 249	241 199	144	41 946	
Panti	1 782	249 992	235	84 876	
Rao	2 758	525 025	208	65 257	
Cubadak	269	34 881	20	4 137	
Petok	563	85 334	41	8 863	
Tapus	1 417	249 358	66	17 826	
Tigo Nagari	1 068	191 101	88	30 376	
Simpang Alahan Mati	592	97 345	14	1 928	
Pasaman	2019	14 710	2 737 236	3 135	855 344
	2018	13 815	2 623 952	3 131	846 378

Sumber/*Source*: Perusahaan Daerah Air Minum (PDAM) Kabupaten Pasaman/*Regional Water Supply of Pasaman Regency*

Tabel
Table 6.4**Jumlah Industri Logam, Mesin Elektronika, dan Aneka Industri Menurut Kode Industri di Kabupaten Pasaman, 2019**
Number of Metal Industries, Electronic Engines, and Various Industries by Industrial Code in Pasaman Regency, 2019

Kode Industri <i>Industrial Code</i>	Komoditi <i>Commodity</i>	Jumlah Usaha <i>Number of Industries</i>	Investasi <i>Investment</i> (rupiah/rupiahs)	Nilai Produksi <i>Production Value</i>
(1)	(2)	(3)	(4)	(5)
14302	Industri Bordir <i>Embroidery Industry</i>	21	197 200 000	784 790 000
14111	Industri Tekstil <i>Textile industry</i>	90	2 153 728 000	4 518 150 000
15129	Industri Sandang dan Kulit <i>Clothing and Leather Industry</i>	1	5 000 000	115 200 000
31004	Industri Logam Mesin dan Elektronika <i>Machinery and Electronics Metal Industry</i>	2	101 230 000	6 445 000
Jumlah Total		114	2 457 158 000	5 424 585 000

Sumber/Source: Dinas Perdagangan, Perindustrian, dan Tenaga Kerja Kabupaten Pasaman/*Regional Office of Trade, Industry, and Manpower of Pasaman Regency*

Tabel
Table 6.5

Jumlah Usaha Industri, Tenaga Kerja, dan Nilai Produksi Menurut Kecamatan di Kabupaten Pasaman, 2019
Number of Industries, Workers, and Production Values by Industrial Code in Pasaman Regency, 2019

Kecamatan Subdistrict	Jumlah Usaha Industri Number of Industries	Jumlah Tenaga Kerja Number of Workers	Nilai Produksi Production Value (Rupiah)
(1)	(2)	(3)	(4)
Tigo Nagari	56	252	8 784 477
Bonjol	62	137	16 294 468 000
Simpang Alahan Mati	95	209	4 903 417 000
Lubuk Sikaping	386	385	209 919 840 000
Dua Koto	457	1 140	60 609 730 000
Panti	60	243	7 120 652 000
Padang Gelugur	86	268	22 620 872 000
Rao	32	147	4 567 615 000
Rao Utara	8	17	379 250 000
Rao Selatan	30	118	2 510 207 000
Mapat Tunggul	9	29	4 567 615 000
Mapat Tunggul Selatan	10	23	64 625 000
Pasaman	2019	2 968	333 567 075 477
	2018	4 419	130 512 739 000

Sumber/Source: Dinas Perdagangan, Perindustrian, dan Tenaga Kerja Kabupaten Pasaman/Regional Office of Trade, Industry, and Manpower of Pasaman Regency

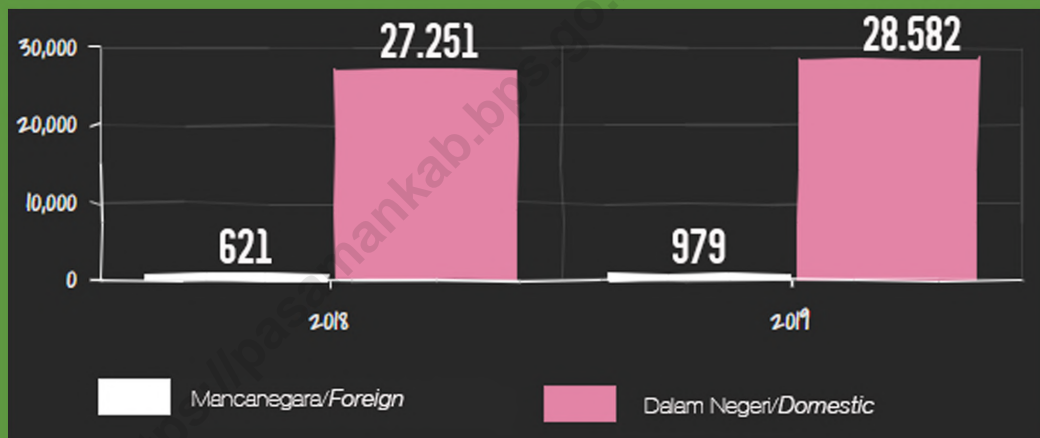
BAB
Chapter

07

PARIWISATA

TOURISM

JUMLAH WISATAWAN YANG BERKUNJUNG KE PASAMAN NUMBER OF TOURISM WHO VISITED PASAMAN



PENJELASAN TEKNIS

1. Wisatawan mancanegara (wisman) ialah setiap pengunjung yang mengunjungi suatu negara di luar tempat tinggalnya, didorong oleh satu atau beberapa keperluan tanpa bermaksud memperoleh penghasilan di tempat yang dikunjungi dan lamanya kunjungan tersebut tidak lebih dari satu tahun (12 bulan). Definisi ini mencakup 2 (dua) kategori wisatawan mancanegara, yaitu :

a. Wisatawan (turis) ialah setiap pengunjung seperti definisi di atas yang tinggal paling sedikit 24 jam, akan tetapi tidak lebih dari 1 (satu) tahun di tempat yang dikunjungi, dengan maksud antara lain: berlibur, rekreasi, olah raga, bisnis, menghadiri pertemuan, studi, dan kunjungan dengan alasan kesehatan.

b. Excursionist ialah setiap pengunjung seperti definisi di atas yang tinggal kurang dari 24 jam di tempat yang dikunjungi (termasuk "Cruise passengers"). Cruise Passengers ialah setiap pengunjung yang tiba di suatu negara di mana mereka tidak menginap di akomodasi yang tersedia di negara tersebut, misalnya dengan kapal laut.

TECHNICAL NOTES

1. *An International Visitor is any person visiting a country other than his usual place of residence for any reason other than for earning income in the country visited, and the length of stay is no more than one year (12 months). This definition covers two categories of foreign visitors, namely:*

a. "Tourist" *is any visitor staying for at least 24 hours, but no more than one year, in the country visited, with the intention of visiting, and for any of these purposes: Pleasure, recreation and sports, Business, visiting friends and relatives, missions, attending meetings, conferences, visit for health reasons and study.*

b. "Excursionist" *is any visitor staying less than 24 hours in the country visited including, "Cruise Passengers"; i.e. visitors arriving in a country without staying in any accommodation available in the visited country.2. A v e r a g e length of stay is the average stay duration of foreign visitor in Indonesia for one trip.*

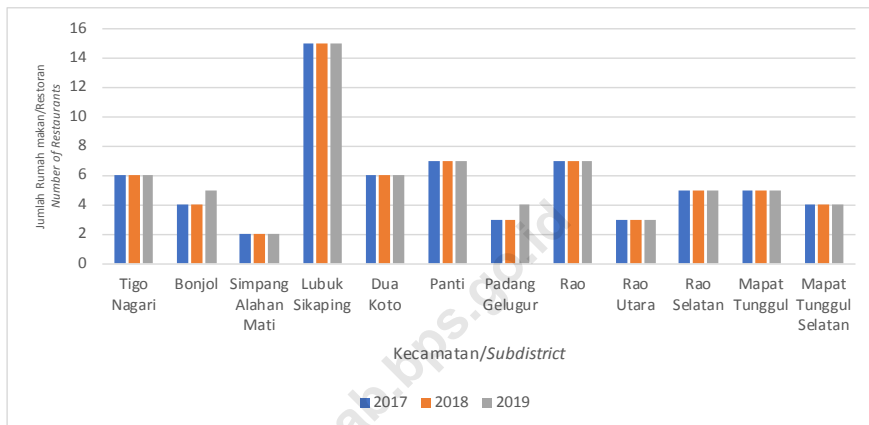
2. Rata-rata lama tinggal adalah rata-rata waktu tinggal wisatawan mancanegara di Indonesia untuk satu kali kunjungan.
 3. Usaha penyediaan akomodasi adalah usaha yang menyediakan pelayanan penginapan yang dapat dilengkapi dengan pelayanan pariwisata lainnya. Usaha penyediaan akomodasi dapat berupa hotel, vila, pondok wisata, bumi perkemahan, persinggahan karavan, dan akomodasi lainnya yang digunakan untuk tujuan pariwisata.
 4. Hotel adalah penyediaan akomodasi secara harian berupa kamar-kamar di dalam satu bangunan yang dapat dilengkapi dengan jasa pelayanan makan dan minum, kegiatan hiburan dan atau fasilitas lainnya. Hotel terdiri dari hotel berbintang dan hotel non- bintang.
 5. Rata-rata lamanya tamu menginap adalah banyaknya malam tempat tidur yang terpakai (malam tamu) dengan banyaknya tamu yang menginap di hotel atau akomodasi lainnya.
 6. Tingkat penghunian kamar hotel adalah persentase banyaknya malam kamar yang dihuni terhadap banyaknya malam kamar yang tersedia.
2. *Average length of stay is the average stay duration of foreign visitor in Indonesia for one trip.*
 3. *The business of providing accommodation is a business that provides specialty services that can be equipped with other tourism services. It includes hotel, villa, cottage, camping, caravan stop, and other accommodation that are used for tourism purposes.*
 4. *Hotel is a daily supply of accommodation rooms within a building which can be equipped with eating and drinking services, entertainment activities and/or other facilities. Hotel consists of a classified hotel and a non-classified hotel.*
 5. *Average length of stay is the number of bed-nights used (guest night) divided by the number of guests coming to spend the night at the accommodation.*
 6. *Room occupancy rate is the number of room-nights occupied divided by the number of room-nights available, multiplied by 100 percent.*

7. Hotel bintang adalah usaha penyediaan jasa pelayanan penginapan, makan minum serta jasa lainnya bagi umum dengan menggunakan sebagian atau seluruh bangunan. Usaha ini dikelola secara komersial serta memenuhi ketentuan persyaratan sebagai hotel bintang (termasuk berlian) yang ditetapkan dalam surat keputusan instansi yang membinanya. Misalnya hotel bintang lima, hotel bintang empat dan seterusnya.
7. *A star hotel is the business of providing an accommodation, eating and drinking as well as other services for the public by using a building or a part of a building. It is managed commercially and meets specified requirements as a star hotel (including diamonds) set forth in the decree of fostering agency. For example, five star hotel, four star hotel, and so on.*

<https://pasamankab.bps.go.id>

Gambar 7.1
Figures

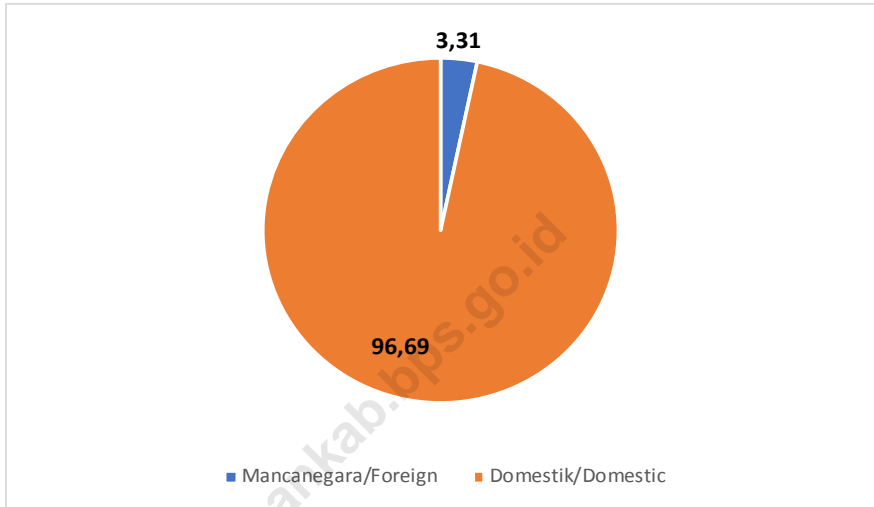
Jumlah Rumah Makan/Restoran Menurut Kecamatan di Kabupaten Pasaman, 2017–2019
Number of Restaurants by Subdistrict in Pasaman Regency, 2017–2019



Sumber/Source: Dinas Pemuda, Olahraga, dan Pariwisata Kabupaten Pasaman/Regional Office of Youth, Sports, and Tourism of Pasaman Regency

Gambar 7.2
Figures

Persentase Wisatawan yang Berkunjung ke Kabupaten Pasaman, 2019
Percentage of Tourism Who Visited Pasaman Regency, 2019



Sumber/Source: Dinas Pemuda, Olahraga, dan Pariwisata Kabupaten Pasaman/Regional Office of Youth, Sports, and Tourism of Pasaman Regency

Tabel
Table 7.1**Jumlah Rumah Makan/Restoran Menurut Kecamatan di
Kabupaten Pasaman, 2016–2019**
*Number of Restaurants by Subdistrict in Pasaman Regency,
2016–2019*

Kecamatan Subdistrict	2016	2017	2018	2019
(1)	(2)	(3)	(4)	(5)
Tigo Nagari	6	6	6	6
Bonjol	4	4	4	5
Simpang Alahan Mati	2	2	2	2
Lubuk Sikaping	15	15	15	15
Dua Koto	6	6	6	6
Panti	7	7	7	7
Padang Gelugur	3	3	3	4
Rao	7	7	7	7
Rao Utara	3	3	3	3
Rao Selatan	5	5	5	5
Mapat Tunggul	5	5	5	5
Mapat Tunggul Selatan	4	4	4	4
Pasaman	67	67	67	69

Sumber/Source: Dinas Pemuda, Olahraga, dan Pariwisata Kabupaten Pasaman/Regional Office of Youth, Sports, and Tourism of Pasaman Regency

Tabel
Table 7.2

**Jumlah Industri Pariwisata Menurut Kecamatan di
Kabupaten Pasaman, 2019**
*Number of Tourism Industries by Subdistrict in Pasaman
Regency, 2019*

Kecamatan Subdistrict	Hotel Hotel	Penginapan Inn	Agen Perjalanan Tour Agent	Toko Cinderamata Souvenir	Jumlah Total	
(1)	(2)	(3)	(4)	(5)	(6)	
Tigo Nagari	-	-	-	-	-	
Bonjol	-	-	-	2	2	
Simpang Alahan Mati	-	-	-	-	-	
Lubuk Sikaping	6	3	3	-	12	
Dua Koto	-	-	-	-	-	
Panti	-	3	-	-	3	
Padang Gelugur	-	-	1	-	1	
Rao	-	2	-	-	2	
Rao Utara	-	-	-	-	-	
Rao Selatan	-	-	-	-	-	
Mapat Tunggul	-	-	-	-	-	
Mapat Tunggul Selatan	-	-	-	-	-	
Pasaman	2019	6	8	4	2	20
	2018	5	12	4	5	26

Sumber/Source: Dinas Pemuda, Olahraga, dan Pariwisata Kabupaten Pasaman/*Regional Office of Youth, Sports, and Tourism of Pasaman Regency*

Tabel
Table 7.3**Jumlah Akomodasi, Kamar, dan Tempat Tidur Menurut Kecamatan di Kabupaten Pasaman, 2019**
Number of Accomodations, Rooms, and Beds by Subdistrict in Pasaman Regency, 2019

Kecamatan Subdistrict	Penginapan Inn			Hotel Hotel			
	Jumlah Number	Kamar Room	Tempat Tidur Bed	Jumlah Number	Kamar Room	Tempat Tidur Bed	
(1)	(2)	(3)	(4)	(5)	(6)	(7)	
Tigo Nagari	-	-	-	-	-	-	
Bonjol	-	-	-	-	-	-	
Simpang Alahan Mati	-	-	-	-	-	-	
Lubuk Sikaping	3	40	80	6	79	172	
Dua Koto	-	-	-	-	-	-	
Panti	3	32	63	-	-	-	
Padang Gelugur	-	-	-	-	-	-	
Rao	2	13	29	-	-	-	
Rao Utara	-	-	-	-	-	-	
Rao Selatan	-	-	-	-	-	-	
Mapat Tunggul	-	-	-	-	-	-	
Mapat Tunggul Selatan	-	-	-	-	-	-	
Pasaman	2019	8	85	172	6	79	172
	2018	12	120	239	5	74	148

Sumber/Source: Dinas Pemuda, Olahraga, dan Pariwisata Kabupaten Pasaman/Regional Office of Youth, Sports, and Tourism of Pasaman Regency

Tabel
Table 7.4

Jumlah Obyek Wisata Menurut Kecamatan di Kabupaten Pasaman, 2019
Number of Tourism Objects by Subdistrict in Pasaman Regency, 2019

Kecamatan Subdistrict	Wisata Alam Natural Object				
	Panorama Panorama	Cagar Alam Nature Preserve	Danau Lake	Sumber Air Panas Hot Water Source	
(1)	(2)	(3)	(4)	(5)	
Tigo Nagari	-	1	-	-	
Bonjol	-	2	-	2	
Simpang Alahan Mati	-	3	-	-	
Lubuk Sikaping	1	4	-	-	
Dua Koto	-	1	-	-	
Panti	1	2	-	1	
Padang Gelugur	-	1	-	-	
Rao	-	1	-	-	
Rao Utara	-	1	-	-	
Rao Selatan	-	-	-	-	
Mapat Tunggul	1	2	-	-	
Mapat Tunggul Selatan	1	-	-	-	
Pasaman	2019	4	18	-	3
	2018	3	13	-	3

Lanjutan Tabel/*Continued Table 7.4*

Kecamatan Subdistrict	Sejarah Historical		Jumlah Total	
	Sejarah Historical	Sejarah Tradisional Traditional Histroy		
(1)	(6)	(7)	(8)	
Tigo Nagari	-	-	1	
Bonjol	3	-	7	
Simpang Alahan Mati	-	-	3	
Lubuk Sikaping	-	1	6	
Dua Koto	-	-	1	
Panti	1	1	6	
Padang Gelugur	-	-	1	
Rao	-	-	1	
Rao Utara	-	-	1	
Rao Selatan	2	-	2	
Mapat Tunggul	-	-	3	
Mapat Tunggul Selatan	-	-	1	
Pasaman	2019	6	2	33
	2018	6	2	27

Sumber/*Source*: Dinas Pemuda, Olahraga, dan Pariwisata Kabupaten Pasaman/*Regional Office of Youth, Sports, and Tourism of Pasaman Regency*

Tabel
Table 7.5

Jumlah Wisatawan yang Berkunjung ke Kabupaten Pasaman Menurut Kecamatan, 2019
Number of Tourism Who Visited Pasaman Regency by Subdistrict, 2019

Kecamatan Subdistrict	Mancanegara Foreign	Dalam Negeri Domestic	Jumlah Total
(1)	(2)	(3)	(4)
Tigo Nagari	-	-	-
Bonjol	614	8 684	9 298
Simpang Alahan Mati	-	-	-
Lubuk Sikaping	-	-	-
Dua Koto	-	-	-
Panti	365	19 898	20 263
Padang Gelugur	-	-	-
Rao	-	-	-
Rao Utara	-	-	-
Rao Selatan	-	-	-
Mapat Tunggul	-	-	-
Mapat Tunggul Selatan	-	-	-
Pasaman	2019	979	28 582
	2018	621	27 251

Sumber/Source: Dinas Pemuda, Olahraga, dan Pariwisata Kabupaten Pasaman/Regional Office of Youth, Sports, and Tourism of Pasaman Regency

Panjang Jalan Kabupaten Menurut Kondisi Jalan di Kabupaten Pasaman (km), 2019

*Length of Regency Roads
by Condition of Roads in Pasaman Regency (km), 2019*



PENJELASAN TEKNIS

1. Kendaraan bermotor adalah setiap kendaraan yang digerakkan oleh peralatan teknik yang ada pada kendaraan tersebut, biasanya digunakan untuk angkutan orang atau barang di atas jalan raya selain kendaraan yang berjalan di atas rel. Kendaraan bermotor yang dicatat adalah semua jenis kendaraan kecuali kendaraan bermotor TNI/Polri dan Korps Diplomatik.
2. Mobil penumpang adalah setiap kendaraan bermotor yang dilengkapi dengan tempat duduk untuk sebanyak-banyaknya delapan orang, tidak termasuk tempat duduk untuk pengemudi, baik dilengkapi atau tidak dilengkapi bagasi.
3. Mobil bis adalah setiap kendaraan bermotor yang dilengkapi dengan tempat duduk untuk lebih dari delapan orang, tidak termasuk tempat duduk untuk pengemudi, baik dilengkapi atau tidak dilengkapi bagasi.
4. Mobil truk adalah setiap kendaraan bermotor yang digunakan untuk angkutan barang, selain mobil penumpang, mobil bis dan kendaraan bermotor roda dua.

TECHNICAL NOTES

1. *Motor vehicles are any kind of vehicles motorized by machine set up in those vehicles, they are usually used for transporting peoples or goods on roads except vehicles moving along a railway line. The data cover all kinds of motor vehicles except those belong to Indonesia Army Force Indonesian State Police and Diplomatic Corps.*
2. *Passenger cars are any motor vehicles with no more than eight seats, excluding seat for driver, it can be with or without hoot.*
3. *Buses are large passenger cars having seats for more than eight passengers, excluding seat for driver, it can be with or without hoot.*
4. *Trucks are any motor vehicles used to transport goods excluding passenger cars, buses, and motorcycles.*

5. Kantor Pos adalah tempat pemberi pelayanan komunikasi tertulis dan atau surat elektronik, layanan paket, layanan logistik, layanan transaksi keuangan, dan layanan keagenan pos untuk kepentingan umum. Rumah pos berfungsi sama seperti kantor pos dan kantor pos pembantu, bedanya rumah pos biasanya terletak di daerah terpencil.
 6. Penerbitan surat kabar, jurnal, dan buletin/Majalah mencakup usaha penerbitan surat kabar dan surat kabar iklan, jurnal, buletin, majalah umum dan teknis, komik termasuk penerbitan jadwal radio dan televisi, dan sebagainya.
 7. Koran atau surat kabar adalah suatu penerbitan yang ringan dan mudah dibuang, biasanya dicetak pada kertas berbiaya rendah yang disebut kertas koran, yang berisi berita-berita terkini dalam berbagai topik. Topiknya bisa berupa even politik, kriminalitas, olahraga, tajuk rencana, dan cuaca. Jenis surat kabar umum biasanya diterbitkan setiap hari, kecuali pada hari-hari libur. Surat kabar sore juga umum di beberapa negara.
5. *Post Office is a service provider facility of written communication and or electronic mail, parcel service, logistics services, financial transaction services, and postal services to the public. Postal house has the same function as the post office and subsidiary of post office, the difference is that postal house is usually located in remote areas.*
 6. *Newspapers, journals, and bulletin/magazine publishing include newspapers and newspaper advertisements, journals, bulletin, general and technical magazines, comic, including radio and television schedule publishing, and so on.*
 7. *Newspaper is a lightweight publication but easily disposed of, usually printed on low-cost paper called newsprint, containing the latest news on various topics. Topics can include political events, crime, sports, editorials, and weather. Common types of newspapers are usually published daily, except on holidays. Afternoon newspapers are also common in some countries. In addition, there is also a weekly newspaper that is usually smaller and less prestigious than the daily newspaper and its contents are usually more entertainment.*

Selain itu, juga terdapat surat kabar mingguan yang biasanya lebih kecil dan kurang prestisius dibandingkan dengan surat kabar harian dan isinya biasanya lebih bersifat hiburan.

In addition, there is also a weekly newspaper that is usually smaller and less prestigious than the daily newspaper and its contents are usually more entertainment.

8. Tabloid adalah istilah suatu format surat kabar yang lebih kecil (597 mm × 375 mm) dari ukuran standar koran harian. Istilah ini biasanya dikaitkan dengan penerbitan surat kabar reguler non harian (bisa mingguan, dwimingguan, dll), yang terfokus pada hal-hal yang lebih “tidak serius”, terutama masalah selebritas, olah raga, kriminal, dll.
 9. Jurnal adalah majalah yang khusus memuat artikel dalam suatu bidang ilmu tertentu.
 10. Buletin adalah publikasi organisasi yang mengangkat perkembangan suatu topik atau aspek tertentu dan diterbitkan/dipublikasikan secara teratur (berkala) dalam waktu yang relatif singkat (harian hingga bulanan). Buletin ditujukan kepada khalayak yang lebih sempit, yang berkaitan dengan bidang tertentu saja. Tulisan dalam buletin umumnya singkat dan padat (mirip berita), menggunakan bahasa yang formal, dan banyak istilah teknis berkaitan dengan bidang tersebut.
8. *Tabloid is a smaller term format of newspaper (597 mm × 375 mm) than a standard size daily newspaper. This term is usually associated with the publishing of non-daily regular newspapers (can be weekly, biweekly, etc.), which focus on the things that are “not too serious”, especially the problem of celebrity, sports, crime, etc.*
 9. *Journal is a special magazine that publish an article in a particular field of science.*
 10. *Bulletin is a publication of an organization that raised the development of a particular topic or aspect and issued/published regularly (periodically) in a relatively short time (daily to monthly). Bulletin is addressed to a narrower audience, which relates to a particular field. Posts in bulletin are generally short and concise (similar to news), using formal language and a lot of technical terms related to the field.*

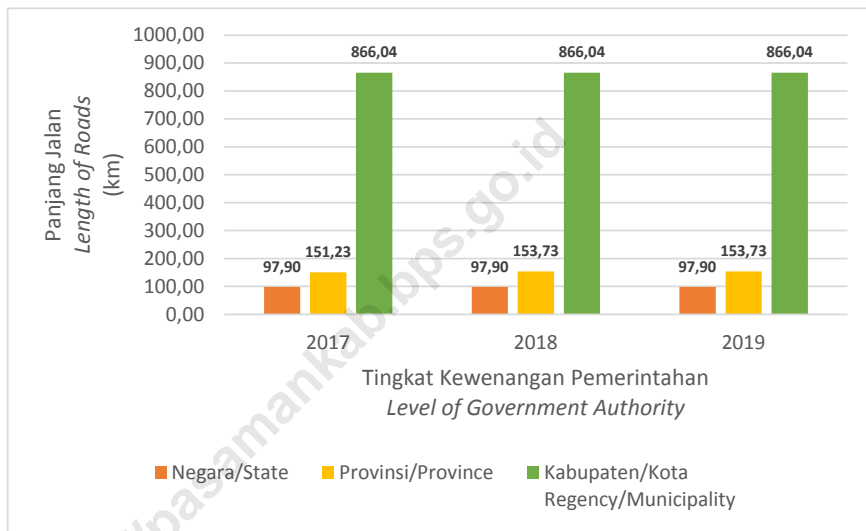
11. Majalah adalah penerbitan berkala yang berisi bermacam-macam artikel dalam subyek yang bervariasi. Majalah biasa diterbitkan mingguan, dwimingguan atau bulanan. Majalah biasanya memiliki artikel mengenai topik populer yang ditujukan kepada masyarakat umum dan ditulis dengan gaya bahasa yang mudah dimengerti oleh banyak orang.
12. Oplah adalah jumlah barang yang tercetak dalam satuan eksemplar.
13. Telekomunikasi adalah setiap pemancaran, pengiriman dan atau penerimaan dari setiap informasi dalam bentuk tanda-tanda, isyarat, tulisan, gambar, suara dan bunyi melalui sistem kawat, optik, radio atau sistem elektromagnetik lainnya.
14. Jaringan telekomunikasi adalah rangkaian perangkat telekomunikasi dan kelengkapannya yang digunakan dalam bertelekomunikasi.
15. Internet adalah sebuah jaringan komputer publik di seluruh dunia. Internet menyediakan akses ke sejumlah layanan komunikasi termasuk World Wide Web dan membawa email, berita, hiburan dan file data.
11. *Magazine is a periodical publication containing a variety of articles on varied subjects. Regular magazine published weekly, biweekly or monthly. Magazines usually have articles on popular topics which are addressed to the general public and written in a style that is easily understood by many people.*
12. *The circulation is the number of items printed in units of copies.*
13. *Telecommunication includes every transmitting, delivering and or receiving from every information of marking, signal, article, picture, sound and voice through strand of wire system, optic, radio or other electromagnetic system.*
14. *Telecommunication network is peripheral network of telecommunication and its equipment used in the means of telecommunication.*
15. *The internet is a worldwide public computer network. It provides access to a number of communication services including the World Wide Web and carries e-mail, news, entertainment and data files.*

16. Telepon tetap kabel dalam Susenas disebut telepon rumah adalah jaringan telekomunikasi menggunakan perangkat telepon tetap dengan kabel yang secara umum diatur oleh standar-standar teknis dengan menggunakan suatu nomor telepon, dikenal pula sebagai Public Switched Telephone Network (PSTN). Pada umumnya dimanfaatkan untuk telepon rumah dan jaringan internet, memiliki kemampuan menghantarkan sinyal dengan kuat dan jelas dengan biaya yang relatif lebih murah.
16. *Fixed line telephone based on Susenas called home phone is a telecommunication network using fixed line telephone device which is generally regulated by technical standards, using a phone number, also known as the Public Switched Telephone Network (PSTN). It is generally used for home phone and Internet networks, has the ability to deliver a strong and clear signal with a relatively low cost.*

<https://pasamankab.bps.go.id>

Gambar 8.1
Figures

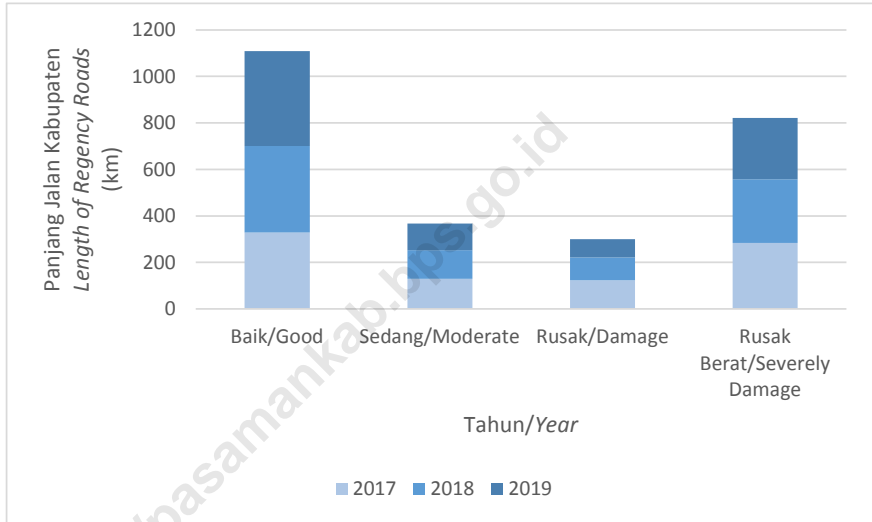
Panjang Jalan Menurut Tingkat Kewenangan Pemerintahan di Kabupaten Pasaman (km), 2017-2019
Length of Roads by Level of Government Authority in Pasaman Regency (km), 2017-2019



Sumber/Source: Dinas Pekerjaan Umum dan Tata Ruang Kabupaten Pasaman/Regional Office of Public Works and Spatial Planning of Pasaman Regency

Gambar 8.2
Figures

Panjang Jalan Kabupaten Menurut Kondisi Jalan di Kabupaten Pasaman (km), 2017–2019
Length of Regency Roads by Condition of Roads in Pasaman Regency (km), 2017–2019



Sumber/Source: Dinas Pekerjaan Umum dan Tata Ruang Kabupaten Pasaman/*Regional Office of Public Works and Spatial Planning of Pasaman Regency*

8.1 TRANSPORTASI TRANSPORTATION

Tabel 8.1.1 **Panjang Jalan Menurut Tingkat Kewenangan Pemerintahan di Kabupaten Pasaman (km), 2017-2019**
Table 8.1.1 **Length of Roads by Level of Government Authority in Pasaman Regency (km), 2017-2019**

Tingkat Kewenangan Pemerintahan Level of Government Authority	2017	2018	2019
(1)	(2)	(3)	(4)
Negara/State	97,90	97,90	97,90
Provinsi/Province	151,23	153,73	153,73
Kabupaten/Kota Regency/Municipality	866,04	866,04	866,04
Jumlah/Total	1 115,17	1 117,67	1 117,67

Sumber/Source: Dinas Pekerjaan Umum dan Tata Ruang Kabupaten Pasaman/Regional Office of Public Works and Spatial Planning of Pasaman Regency

Tabel 8.1.2 Panjang Jalan Kabupaten Menurut Jenis Permukaan Jalan di Kabupaten Pasaman (km), 2017–2019
Length of Regency Roads by Type of Road Surface in Pasaman Regency (km), 2017–2019

Jenis Permukaan Jalan Type of Road Surface	2017	2018	2019
(1)	(2)	(3)	(4)
Aspal/Paved	441,59	456,58	453,02
Kerikil/Gravel	140,77	131,77	139,41
Tanah/Soil	225,32	220,45	218,00
Lainnya/Others	58,36	57,24	55,61
Jumlah/Total	866,04	866,04	866,04

Sumber/Source: Dinas Pekerjaan Umum dan Tata Ruang Kabupaten Pasaman/Regional Office of Public Works and Spatial Planning of Pasaman Regency

Tabel 8.1.3 Panjang Jalan Kabupaten Menurut Kondisi Jalan di Kabupaten Pasaman (km), 2017–2019
Table 8.1.3 Length of Regency Roads by Condition of Roads in Pasaman Regency (km), 2017–2019

Kondisi Jalan Condition of Roads	2017	2018	2019
(1)	(2)	(3)	(4)
Baik/Good	328,48	371,84	408,80
Sedang/Moderate	129,87	122,64	115,42
Rusak/Damage	123,80	98,40	77,94
Rusak Berat/Severely Damage	283,89	273,16	263,88
Jumlah/Total	866,04	866,04	866,04

Sumber/Source: Dinas Pekerjaan Umum dan Tata Ruang Kabupaten Pasaman/Regional Office of Public Works and Spatial Planning of Pasaman Regency

Tabel 8.1.4 Panjang Jalan Kabupaten Menurut Kondisi Jalan dan Kecamatan di Kabupaten Pasaman (km), 2019
Table 8.1.4 *Length of Regency Roads by Condition of Roads and Subdistrict in Pasaman Regency (km), 2019*

Kecamatan Subdistrict	Jalan Kabupaten Regency Road (km)			
	Baik Good	Sedang Moderate	Rusak dan Rusak Berat Damage and Severely Damage	
(1)	(2)	(3)	(4)	
Tigo Nagari	58,06	7,07	57,51	
Bonjol	36,88	13,29	21,78	
Simpang Alahan Mati	14,79	17,75	5,03	
Lubuk Sikaping	83,75	7,74	15,95	
Dua Koto	53,26	10,52	48,18	
Panti	31,10	9,10	22,10	
Padang Gelugur	19,97	10,90	23,47	
Rao	22,65	7,10	4,90	
Rao Utara	39,28	4,00	25,52	
Rao Selatan	24,57	8,25	1,90	
Mapat Tunggul	12,83	10,20	34,58	
Mapat Tunggul Selatan	11,66	9,50	80,90	
Pasaman	2019	408,80	115,42	341,82
	2018	371,84	122,64	371,56
	2017	328,48	129,87	407,69

Sumber/Source: Dinas Pekerjaan Umum dan Tata Ruang Kabupaten Pasaman/Regional Office of Public Works and Spatial Planning of Pasaman Regency

Tabel 8.1.5 **Panjang Jembatan Menurut Tingkat Kewenangan Pemerintahan dan Kondisi Jembatan di Kabupaten Pasaman (m), 2017 dan 2018**
Length of Bridges by Level of Government Authority and Condition of Bridges in Pasaman Regency (m), 2017 and 2018

Tingkat Kewenangan Pemerintahan Level of Government Authority	2017			2018		
	Baik Good	Sedang Moderate	Rusak Damage	Baik Good	Sedang Moderate	Rusak Damage
(1)	(2)	(3)	(4)	(5)	(6)	(7)
Negara/State	941,10	5,60	-	941,10	5,60	-
Provinsi/Province	766,90	18,60	-	766,90	18,60	-
Jumlah/Total	1 708,00	24,20	-	1 708,00	24,20	-

Sumber/Source: Dinas Pekerjaan Umum dan Tata Ruang Kabupaten Pasaman/Regional Office of Public Works and Spatial Planning of Pasaman Regency

Tabel
Table 8.1.6

**Jumlah Jembatan Menurut Tingkat Kewenangan
Pemerintahan dan Kondisi Jembatan di Kabupaten
Pasaman, 2017 dan 2018**
*Number of Bridges by Level of Government Authority in
Pasaman Regency, 2017 and 2018*

Tingkat Kewenangan Pemerintahan Level of Government Authority	2017			2018		
	Baik Good	Sedang Moderate	Rusak Damage	Baik Good	Sedang Moderate	Rusak Damage
(1)	(2)	(3)	(4)	(5)	(6)	(7)
Negara/State	88	1	-	88	1	-
Provinsi/Province	53	4	-	33	18	-
Jumlah/Total	141	5	-	121	19	-

Sumber/Source: Dinas Pekerjaan Umum dan Tata Ruang Kabupaten Pasaman/*Regional Office of Public Works and Spatial Planning of Pasaman Regency*

Tabel 8.1.7 **Jumlah Kendaraan Bermotor Menurut Jenisnya di Kabupaten Pasaman, 2019**
Number of Vehicles by Type in Pasaman Regency, 2019

Jenis Kendaraan Type of Vehicle	Panjang Jalan Length of Regency Roads (km)
(1)	(2)
A. Mobil Penumpang/Passenger Cars	
Sedan	317
Jeep	288
Minibus/Station Wagon	4 086
Mobil Roda Tiga/Tricycle Car	-
Bus Mikro/Micro Bus	247
Bus	-
B. Mobil Barang/Freight Cars	
Pikap/Pick Up	2 056
Blind Van	8
Truk Ringan/Light Truck	697
Truk/Truck	181
C. Sepeda Motor/Motorcycles	
Roda Dua/Two Wheels	52 897
Roda Tiga/Tricycle	142
Jumlah/Total	60 919

Sumber/Source: Unit Pelaksana Teknis Daerah (UPTD) Pengelolaan Pendapatan Daerah di Lubuk Sikaping/Regional Technical Implementation Unit, Management of Revenue in Lubuk Sikaping

Tabel 8.1.8 Jumlah Kendaraan Barang Menurut Jenisnya di Kabupaten Pasaman, 2017-2019
Number of Freight Vehicles by Type in Pasaman Regency, 2017-2019

Jenis Kendaraan <i>Type of Vehicle</i>	2017	2018	2019
(1)	(2)	(3)	(4)
Truk/Truck	7 335	8 066	4 148
Truk Jungkit/Dump Truck	992	1 228	833
Truk Tronton/Tronton Truck	445	537	312
Mobil Bak Terbuka/Pick Up Car	15 302	18 246	14 525
Mobil Box/Box Car	372	462	330
Truk Tangki/Tanker Truck	120	145	96
Van/Delivery Van	-	-	156
Jumlah/Total	24 566	28 684	20 400

Sumber/Source: Dinas Perhubungan Kabupaten Pasaman/Regional Office of Transportation of Pasaman Regency

Tabel
Table 8.1.9**Jarak Ibukota Kabupaten Pasaman ke Ibukota Provinsi Sumatera Barat (km), 2019**
Distance from the Capital City of Pasaman Regency to the Capital City of Sumatera Barat Province (km), 2019

Daerah Regions	Daerah/Regions						
	Lubuk Sikaping	Kumpulan	Palupuh	Bukittinggi	Padang Panjang	Lubuk Alung	Padang
(1)	(2)	(3)	(4)	(5)	(6)	(7)	(8)
Lubuk Sikaping	-	25	50	77	96	133	168
Kumpulan	25	-	25	52	71	108	143
Palupuh	50	25	-	27	46	83	118
Bukittinggi	77	52	27	-	19	56	91
Padang Panjang	96	71	46	19	-	37	72
Lubuk Alung	133	108	83	56	37	-	35
Padang	168	143	118	91	72	35	-

Catatan/Note: Lubuk Sikaping adalah Ibukota Kabupaten Pasaman dan Padang adalah Ibukota Provinsi Sumatera Barat/Lubuk Sikaping is the Capital City of Pasaman Regency and Padang is the Capital City of Sumatera Barat Province

Sumber/Source: BPS Kabupaten Pasaman/BPS-Statistics of Pasaman Regency

Tabel
Table 8.1.10

**Jarak Ibukota Kabupaten ke Ibukota Kecamatan di
Kabupaten Pasaman (km), 2019**
*Distance from the Capital City of Regency to the Capital City
of Subdistrict in Pasaman Regency (km), 2019*

Daerah Regions	Daerah/Regions							
	Lubuk Sikaping	Bonjol	Ladang Panjang	Panti	Cubadak	Rao	Lubuk Gadang	Hulu Layang
(1)	(2)	(3)	(4)	(5)	(6)	(7)	(8)	(9)
Lubuk sikaping	-	21	55	31	48	54	65	71
Bonjol	21	-	33	50	68	75	85	91
Ladang Panjang	55	33	-	83	101	106	118	124
Panti	31	50	83	-	18	23	88	41
Cubadak	48	68	101	18	-	41	53	59
Rao	54	75	106	23	41	-	12	40
Lubuk Gadang	65	85	118	88	53	12	-	52
Hulu Layang	71	91	124	41	59	40	52	-

Catatan/Note: Lubuk Sikaping adalah Ibukota Kabupaten Pasaman/Lubuk Sikaping is the Capital City of Pasaman Regency

Sumber/Source: BPS Kabupaten Pasaman/BPS-Statistics of Pasaman Regency

8.2 KOMUNIKASI COMMUNICATION

Tabel 8.2.1 Jumlah Kantor Pos Pembantu Menurut Kecamatan di Kabupaten Pasaman, 2016–2019
Number of Post Offices Subsidiaries by Subdistrict in Pasaman Regency, 2016–2019

Kecamatan Subdistrict	2016	2017	2018	2019
(1)	(2)	(3)	(4)	(5)
Tigo Nagari	1	1	1	1
Bonjol	1	1	1	1
Simpang Alahan Mati	-	-	-	-
Lubuk Sikaping	1	1	1	1
Dua Koto	-	-	-	-
Panti	1	1	1	1
Padang Gelugur	1	1	1	1
Rao	1	1	1	1
Rao Utara	-	-	-	-
Rao Selatan	-	-	-	-
Mapat Tunggul	-	-	-	-
Mapat Tunggul Selatan	-	-	-	-
Pasaman	6	6	6	6

Sumber/Source: Kantor Pos Lubuk Sikaping/Post Office of Lubuk Sikaping

Tabel
Table 8.2.2

Pengiriman Wesel Dalam Negeri Menurut Periode Bulan di Kabupaten Pasaman (ribu rupiah), 2019
Delivery of Domestic Money Orders by Month in Pasaman Regency (thousand rupiahs), 2019

Bulan Month	Jenis Wesel Dalam Negeri/Type of Domestic Money Orders						
	Weselpos Prima		Weselpos Instan		Weselpos Kemitraan		
	Tarif/Bea Rates	Besar Uang/ BSU Values of Money	Tarif/ Bea Rates	Besar Uang/ BSU Values of Money	Tarif/Bea Rates	Besar Uang/BSU Values of Money	
(1)	(2)	(3)	(4)	(5)	(6)	(7)	
Januari/January	1 182	22 432	5 182	26 152	3 080	570 286	
Februari/February	982	15 095	4 659	22 643	2 780	555 285	
Maret/March	1 162	30 285	4 301	244 841	3 160	516 689	
April/April	772	11 830	4 036	235 231	3 125	835 705	
Mei/May	842	13 351	6 358	378 303	2 890	774 697	
Juni/June	568	8 130	2 630	143 475	2 420	829 639	
Juli/July	822	13 920	3 620	157 644	3 815	873 466	
Agustus/August	916	23 929	3 983	232 405	3 280	720 672	
September/September	814	12 880	3 880	177 515	3 605	654 782	
Oktober/October	1 386	25 200	3 793	220 025	3 615	633 580	
November/November	954	15 257	3 995	215 110	4 045	835 171	
Desember/December	700	13 125	3 095	152 580	3 630	679 309	
Jumlah Total	2019 2018	11 100 9 922	205 434 444 429	49 532 75 514	2 205 924 4 188 078	39 445 44 440	8 479 281 8 554 646

Sumber/Source: Kantor Pos Lubuk Sikaping/Post Office of Lubuk Sikaping

Tabel
Table 8.2.3**Pengambilan Wesel Dalam Negeri Menurut Periode Bulan di Kabupaten Pasaman (ribu rupiah), 2019**
Withdrawal of Domestic Money Orders by Month in Pasaman Regency (thousand rupiahs), 2019

Bulan Month	Jenis Wesel Dalam Negeri/Type of Domestic Money Orders				
	Weselpos Prima		Weselpos Instan		
	Tarif/Bea Rates	Besar Uang/BSU Values of Money	Tarif/Bea Rates	Besar Uang/BSU Values of Money	
(1)	(2)	(3)	(4)	(5)	
Januari/January	634	21 595	14 783	666 859	
Februari/February	640	17 217	13 653	767 860	
Maret/March	730	13 585	14 436	719 150	
April/April	556	19 415	13 282	665 789	
Mei/May	682	15 225	21 584	1190 606	
Juni/June	224	7 015	7 341	398 447	
Juli/July	582	9 658	13 712	780 695	
Agustus/August	392	7 386	14 636	769 193	
September/September	688	13 975	13 095	663 378	
Oktober/October	688	16 988	12 817	571 510	
November/November	694	11 140	11 809	623 545	
Desember/December	576	13 255	12 172	673 535	
Jumlah Total	2019 2018	7 086 7 058	166 454 178 479	163 320 207 928	8 490 567 11 272 028

Sumber/Source: Kantor Pos Lubuk Sikaping/Post Office of Lubuk Sikaping

Tabel
Table 8.2.4**Pengiriman Wesel Luar Negeri Menurut Periode Bulan di Kabupaten Pasaman (ribu rupiah), 2019**
Delivery of Foreign Money Orders by Month in Pasaman Regency (thousand rupiahs), 2019

Bulan Month	Jenis Wesel Luar Negeri/Type of Foreign Money Orders				
	Western Union		Weselpos Kemitraan		
	Tarif/Bea Rates	Besar Uang/BSU Values of Money	Tarif/Bea Rates	Besar Uang/BSU Values of Money	
(1)	(2)	(3)	(6)	(7)	
Januari/January	-	237 494	-	-	
Februari/February	-	81 381	-	-	
Maret/March	-	17 852	-	-	
April/April	-	38 033	-	-	
Mei/May	-	613	-	-	
Juni/June	-	2 218	-	-	
Juli/July	-	38 385	-	-	
Agustus/August	-	9 332	-	-	
September/September	-	20 137	-	-	
Oktober/October	-	35 855	-	-	
November/November	-	37 188	-	-	
Desember/December	-	15 421	-	-	
Jumlah Total	2019 2018	- -	533 906 444 429	- -	- 358 045

Sumber/Source: Kantor Pos Lubuk Sikaping/Post Office of Lubuk Sikaping

Tabel
Table 8.2.5**Pengambilan Wesel Luar Negeri Menurut Periode Bulan di Kabupaten Pasaman (ribu rupiah), 2019**
Withdrawal of Foreign Money Orders by Month in Pasaman Regency (thousand rupiahs), 2019

Bulan Month	Jenis Wesel Luar Negeri/Type of Foreign Money Orders						
	Western Union		Weselpos Kemitraan		Weselpos Instan Transfast		
	Tarif/Bea Rates	Besar Uang/ BSU Values of Money	Tarif/ Bea Rates	Besar Uang/ BSU Values of Money	Tarif/Bea Rates	Besar Uang/BSU Values of Money	
(1)	(2)	(3)	(4)	(5)	(6)	(7)	
Januari/January	-	213 069	140	12 107	-	-	
Februari/February	-	268 197	180	13 038	25	1 334	
Maret/March	-	287 861	220	15 294	25	6 000	
April/April	-	237 305	160	13 313	25	2 500	
Mei/May	-	362 885	325	24 220	25	1 000	
Juni/June	-	158 206	240	16 714	25	1 874	
Juli/July	-	244 197	200	23 332	-	-	
Agustus/August	-	195 410	120	7 269	25	1 457	
September/September	-	203 217	165	13 004	25	1 100	
Oktober/October	-	271 920	50	6 311	25	1 177	
November/November	-	216 055	215	20 567	25	1 300	
Desember/December	-	184 812	165	25 062	25	967	
Jumlah	2019	-	2 843 135	2 180	190 233	250	18 708
Total	2018	-	-	-	3 523 988	-	-

Sumber/Source: Kantor Pos Lubuk Sikaping/Post Office of Lubuk Sikaping

Tabel
Table 8.2.6**Jumlah Surat Kabar Pusat/Daerah yang Beredar di
Kabupaten Pasaman (eksemplar/tahun), 2017-2019**
**Number of Newspapers which Circulated in Pasaman
Regency (copies/year), 2019**

Surat Kabar Newspaper	2017	2018	2019
(1)	(2)	(3)	(4)
1. Singgalang	500	300	210
2. Haluan	300	300	180
3. Pos Metro Padang	300	300	185
4. Rakyat Sumbar	100	20	20
5. Khazanah	50	50	50
6. Koran Padang	40	40	-
7. Padang Ekspres	500	300	270
8. The Publik	50	50	50
9. Padang Expo	20	20	20
10. Sumbar Post	50	20	20
11. Lintas Media	30	20	20
12. Bakin News	100	240	125
13. Media Citra	30	30	30
14. Indonesia Raya	30	30	-
15. Investigasi	50	20	50

Lanjutan Tabel/*Continued Table 8.2.6*

Surat Kabar Newspaper	2017	2018	2019
(1)	(2)	(3)	(4)
16. Target	50	50	50
17. Jejak News	25	25	25
18. Sumbar Kreatif	20	20	20
19. Wawasan	20	20	20
20. Metro Talenta	50	50	50
21. Sumatera Tenggara Pos	-	-	-
22. Kompas	80	36	20
23. Republik	50	-	5
24. Media Indonesia	50	36	15
25. Serambi Pos	50	30	30
26. Media Sumbar	40	40	40
27. LKBN Antara	2	2	2
28. BIN News	100	240	125
29. Wawasan Media	50	20	-

Sumber/*Source*: Dinas Komunikasi dan Informatika Kabupaten Pasaman/*Regional Office of Communication and Informatics of Pasaman Regency*

Tabel
Table 8.2.7**Jumlah Majalah/Tabloid Pusat/Tabloid Daerah yang Beredar di Kabupaten Pasaman (eksemplar/tahun), 2019**
Number of Magazines/Tabloids which Circulated in Pasaman Regency (copies/year), 2019

Majalah/Tabloid Magazine/Tabloid	2017	2018	2019
(1)	(2)	(3)	(4)
1. Publik	50	20	20
2. Wanita Indonesia	2	2	2
3. Gatra	2	2	2
4. Tempo	2	2	2
5. Zaman	50	100	100

Sumber/Source: Dinas Komunikasi dan Informatika Kabupaten Pasaman/Regional Office of Communication and Informatics of Pasaman Regency

Tabel 8.2.8 Jumlah Sambungan Telepon Menurut Lokasi dan Kapasitas di Kabupaten Pasaman, 2018
Table *Number of Phone Connections by Location and Capacity in Pasaman Regency, 2018*

Lokasi Location	Kapasitas Capacity	Telepon Pelanggan Customer Phone	Telepon Umum Payphone	Telepon Dinas Official Phone
(1)	(2)	(3)	(4)	(5)
Lubuk Sikaping	736	45	-	90
Tapus	700	85	-	9
Panti	250	40	-	3
Jumlah	2018	1 686	170	102
<i>Total</i>	2017	2 500	-	98

Sumber/Source: Telkom Kabupaten Pasaman/Telkom (Telecommunication Company) of Pasaman Regency

Rata-Rata Harga Eceran Sembilan Bahan Pokok di Kabupaten Pasaman, 2019
Average Retail Prices of Nine Essential Commodities in Pasaman Regency, 2019



Beras/Rice

Rp. 12.280 ,-



Gula Pasir/Sugar

Rp. 14.750 ,-



Minyak Goreng
Cooking Oil

Rp. 16.800 ,-



Daging Ayam Ras
Chicken

Rp. 33.542 ,-



Telur Ayam Ras
Egg

Rp. 1.289 ,-



Susu Balita
Toddler Milk

Rp. 36.450 ,-



Cabe Merah
Chili

Rp. 38.854 ,-



Minyak Tanah
Karosene

Rp. 10.917 ,-



Garam Hancur
Salt

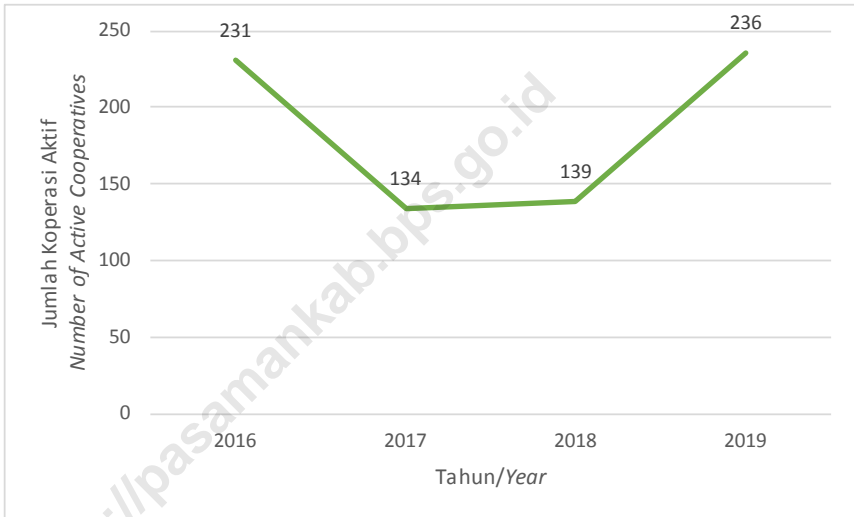
Rp. 7.958 ,-

PENJELASAN TEKNIS**TECHNICAL NOTES**

- | | |
|---|---|
| <p>1. Kantor bank terdiri dari Kantor Cabang (KC), Kantor Cabang Pembantu (KCP), dan kantor di bawah KCP.</p> | <p>1. <i>Bank offices consist of branch office (KC), sub branch office (KCP), and offices under KCP.</i></p> |
| <p>2. Koperasi adalah badan usaha yang beranggotakan orang seorang atau badan hukum koperasi dengan melandaskan kegiatannya berdasarkan prinsip koperasi sekaligus sebagai gerakan ekonomi rakyat yang berdasar atas asas kekeluargaan.</p> | <p>2. <i>Cooperative is an establishment that its members are people or establishments with legal status of cooperative and its activities based on people economic movement.</i></p> |
| <p>3. Sisa hasil usaha koperasi merupakan pendapatan koperasi yang diperoleh dalam satu tahun buku dikurangi dengan biaya, penyusutan, dan kewajiban lainnya termasuk pajak dalam tahun buku yang bersangkutan.</p> | <p>3. <i>Net profit of cooperative is gross income in one year minus expenses, depreciation, and other liabilities including taxes in current year.</i></p> |
| <p>4. Harga eceran atau harga konsumen adalah harga barang dan jasa yang dibayar oleh pengguna akhir untuk dikonsumsi, dan bukan untuk dijual lagi.</p> | <p>4. <i>The retail price or consumer price is the price of goods and services paid by the end user for consumption, and not for resale.</i></p> |

Gambar 9.1
Figures

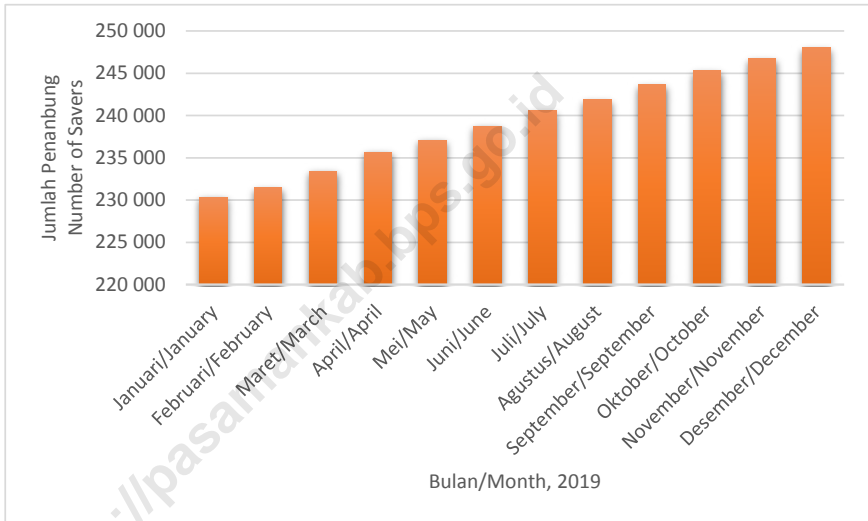
Jumlah Koperasi Aktif di Kabupaten Pasaman, 2016-2019
Number of Active Cooperative in Pasaman Regency, 2016-2019



Sumber/Source: Dinas Koperasi dan Usaha Kecil Menengah (UKM) Kabupaten Pasaman/Regional Office of Cooperatives and Medium-Sized Enterprises of Pasaman Regency

Gambar 9.2
Figures

Jumlah Penabung pada Bank Pemerintah Menurut Periode Bulan di Kabupaten Pasaman, 2019
Number of Savers in Government Bank by Month in Pasaman Regency, 2019



Sumber/Source: Bank Pemerintah di Kabupaten Pasaman (Bank Nagari Cabang Lubuk Sikaping, Bank Nagari Cabang Tapus, Bank BRI Cabang Lubuk Sikaping, Bank BTPN Cabang Pembantu Lubuk Sikaping, Bank BNI Cabang Pembantu Lubuk Sikaping)/Government Bank in Pasaman Regency (Bank Nagari Branch of Lubuk Sikaping, Bank Nagari Branch of Tapus, Bank BRI Branch of Lubuk Sikaping, Bank BNI Supporting Branch of Lubuk Sikaping, Bank BNI Supporting Branch of Lubuk Sikaping)

Tabel
Table 9.1**Jumlah Koperasi Aktif Menurut Kecamatan di Kabupaten Pasaman, 2016-2019**
Number of Active Cooperative by Subdistrict in Pasaman Regency, 2019

Kecamatan Subdistrict	2016	2017	2018	2019
(1)	(2)	(3)	(4)	(5)
Tigo Nagari	21	12	12	23
Bonjol	16	12	12	16
Sim pang Alahan Mati	8	5	6	9
Lubuk Sikaping	63	48	49	66
Dua Koto	20	9	9	19
Panti	26	9	10	25
Padang Gelugur	12	5	5	12
Rao	26	16	17	26
Rao Utara	8	2	2	8
Rao Selatan	18	12	13	19
Mapat Tunggul	11	3	3	11
Mapat Tunggul Selatan	2	1	1	2
Pasaman	231	134	139	236

Sumber/Source: Dinas Koperasi dan Usaha Kecil Menengah (UKM) Kabupaten Pasaman/Regional Office of Cooperatives and Medium-Sized Enterprises of Pasaman Regency

Tabel
Table 9.2**Jumlah Koperasi dan Koperasi Unit Desa (KUD) Menurut Kecamatan di Kabupaten Pasaman, 2019**
Number of Cooperatives and Village Unit Cooperatives by Subdistrict in Pasaman Regency, 2019

Kecamatan Subdistrict	KUD Village Unit Cooperative	KUD Mina "Mina" Village Unit Cooperative	Koperasi Non KUD/Non KUD Cooperative			
			Koperasi Pegawai Negeri (KPN) Civil Servant Cooperative	Koperasi Pensiun Retired Cooperative	Primer Koperasi Polisi (Primkoppol) Police Cooperative	
(1)	(2)	(3)	(4)	(5)	(6)	
Tigo Nagari	3	-	2	-	-	
Bonjol	2	-	3	-	-	
Simpang Alahan Mati	1	-	2	-	-	
Lubuk Sikaping	4	-	17	-	1	
Dua Koto	2	-	2	-	-	
Panti	2	-	1	1	-	
Padang Gelugur	1	-	-	-	-	
Rao	2	-	4	-	-	
Rao Utara	-	-	-	-	-	
Rao Selatan	3	-	1	-	-	
Mapat Tunggul	1	-	-	-	-	
Mapat Tunggul Selatan	-	-	-	-	-	
Pasaman	2019	21	-	32	1	1
	2018	21	-	30	1	1

Lanjutan Tabel/Continued Table 9.2

Kecamatan Subdistrict	Koperasi Non KUD/Non KUD Cooperative				
	Primer Koperasi Angkatan Darat (Primkopad) Army Cooperative	Koperasi Wanita Women Cooperative	Koperasi Petani (Koptan)/Koperasi Serba Usaha (KSU)/Koperasi Perkebunan (Kopbun) Farmer Cooperative/ All-Round Cooperative/ Plantation Cooperative	Koperasi Pondok Pesantren Baitul Mal wa Tamwil (Kopontren BMT) "Pondok Pesantren Baitul ma Tamwil" Cooperative	
(1)	(7)	(8)	(9)	(10)	
Tigo Nagari	-	-	8	1	
Bonjol	-	-	7	1	
Simpang Alahan Mati	-	-	4	-	
Lubuk Sikaping	1	2	15	-	
Dua Koto	-	1	9	2	
Panti	-	-	12	2	
Padang Gelugur	-	-	3	1	
Rao	-	-	10	-	
Rao Utara	-	-	4	-	
Rao Selatan	-	-	4	1	
Mapat Tunggul	-	-	8	-	
Mapat Tunggul Selatan	-	-	-	-	
Pasaman	2019	1	3	84	8
	2018	1	3	23	5

Lanjutan Tabel/*Continued Table* 9.2

Kecamatan <i>Subdistrict</i>	Koperasi Non KUD/ <i>Non KUD Cooperative</i>					Primer Koperasi Veteran Republik Indonesia (Primkoveri) <i>Primary Cooperative of Veterans of the Republic of Indonesia</i>
	Koperasi Karyawan <i>Employee Cooperative</i>	Koperasi Angkutan <i>Transport Cooperative</i>	Koperasi Pasar <i>Market Cooperative</i>	Koperasi Simpan Pinjam <i>Credits Cooperative</i>		
(1)	(11)	(12)	(13)	(14)	(15)	
Tigo Nagari	-	-	-	1	-	
Bonjol	-	-	1	1	-	
Simpang Alahan Mati	-	-	-	-	-	
Lubuk Sikaping	6	1	1	3	1	
Dua Koto	-	-	-	-	-	
Panti	1	-	2	-	-	
Padang Gelugur	-	-	1	-	-	
Rao	-	-	-	5	-	
Rao Utara	-	-	-	-	-	
Rao Selatan	-	-	-	2	-	
Mapat Tunggul	-	-	-	-	-	
Mapat Tunggul Selatan	-	-	-	-	-	
Pasaman	2019	7	1	5	12	1
	2018	5	-	5	10	1

Lanjutan Tabel/Continued Table 9.2

Kecamatan Subdistrict	Koperasi Non KUD/Non KUD Cooperative					Jumlah Total
	Koperasi Wredhatama Wredhatama Cooperative	Koperasi Profesi Profession Cooperative	Koperasi Nagari Nagari Cooperative	Koperasi Perikanan Fisheries Cooperative	Koperasi Lainnya Other Cooperatives	
(1)	(16)	(17)	(18)	(19)	(20)	(21)
Tigo Nagari	-	-	2	-	6	23
Bonjol	1	-	-	-	-	16
Simpang Alahan Mati	-	-	2	-	-	9
Lubuk Sikaping	1	1	1	-	11	66
Dua Koto	-	-	-	-	3	19
Panti	-	-	1	-	3	25
Padang Gelugur	-	-	-	2	4	12
Rao	1	-	-	2	2	26
Rao Utara	-	-	-	-	4	8
Rao Selatan	-	-	-	6	2	19
Mapat Tunggul	-	-	-	-	2	11
Mapat Tunggul Selatan	-	-	1	-	1	2
Pasaman	2019	3	1	7	10	38
	2018	1	-	4	1	28

Sumber/Source: Dinas Koperasi dan Usaha Kecil Menengah (UKM) Kabupaten Pasaman/Regional Office of Cooperatives and Medium-Sized Enterprises of Pasaman Regency

Tabel
Table 9.3

**Perkembangan Koperasi Menurut Jenis Koperasi di
Kabupaten Pasaman, 2019**
*Trend of Cooperatives by Type of Cooperative in Pasaman
Regency, 2019*

Jenis Koperasi <i>Type of Cooperative</i>	Modal Sendiri <i>Owner's Equity</i> (Rupiah)	Perputaran <i>Circulation</i> (Rupiah)	Sisa Hasil Usaha (SHU) <i>Profit</i> (Rupiah)
(1)	(2)	(3)	(4)
KUD <i>Village Unit Cooperative</i>	1 820 849 000	247 262 000	3 428 000
Koperasi Pegawai Negeri (KPN) <i>Civil Servant Cooperative</i>	64 905 646 000	80 838 682 000	3 260 523 000
Koperasi Pensiun <i>Retired Cooperative</i>	-	-	-
Primer Koperasi Polisi (Primkoppol) <i>Police Cooperative</i>	4 378 626 000	4 796 819 000	1 110 474 000
Primer Koperasi Angkatan Darat (Primkopad) <i>Army Cooperative</i>	3 091 235 000	3 317 746 000	199 001 000
Koperasi Wanita <i>Women Cooperative</i>	30 089 000	-	-
Koperasi Petani (Koptan)/Koperasi Serba Usaha (KSU)/Koperasi Perkebunan (Kopbun) <i>Farmer Cooperative/All-Round Cooperative/Plantation Cooperative</i>	4 084 812 000	2 982 658 000	163 265 000
Koperasi Pondok Pesantren Baitul Mal wa Tamwil (Kopontren BMT) <i>"Pondok Pesantren Baitul ma Tamwil" Cooperative</i>	369 058 000	56 800 000	5 585 000
Sub Jumlah 2019	78 680 315 000	92 239 967 000	4 742 276 000
Sub Total 2018	27 887 766 000	115 693 739 000	10 067 639 000

Lanjutan Tabel/Continued Table 9.3

Jenis Koperasi <i>Type of Cooperative</i>	Modal Sendiri <i>Owner's Equity</i> (Rupiah)	Perputaran <i>Circulation</i> (Rupiah)	Sisa Hasil Usaha (SHU) <i>Profit</i> (Rupiah)
(1)	(5)	(6)	(7)
Koperasi Karyawan <i>Employee Cooperative</i>	1 820 849 000	247 262 000	247 262 000
Koperasi Angkutan <i>Transport Cooperative</i>	64 905 646 000	80 838 682 000	80 838 682 000
Koperasi Pasar <i>Market Cooperative</i>	-	-	-
Koperasi Simpan Pinjam <i>Credits Cooperative</i>	4 378 626 000	4 796 819 000	4 796 819 000
Primer Koperasi Veteran Republik Indonesia (Primkoveri) <i>Primary Cooperative of Veterans of the Republic of Indonesia</i>	3 091 235 000	3 317 746 000	3 317 746 000
Koperasi Profesi <i>Profession Cooperative</i>	30 089 000	-	-
Koperasi Nagari <i>Nagari Cooperative</i>	4 084 812 000	2 982 658 000	2 982 658 000
Koperasi Perikanan <i>Fisheries Cooperative</i>	369 058 000	56 800 000	56 800 000
Koperasi Lainnya <i>Other Cooperative</i>	369 058 000	56 800 000	56 800 000
Jumlah Total	2019 2018	78 680 315 000 27 887 766 000	92 239 967 000 115 693 739 000
			4 742 276 000 10 067 639 000

Sumber/Source: Dinas Koperasi dan Usaha Kecil Menengah (UKM) Kabupaten Pasaman/Regional Office of Cooperatives and Medium-Sized Enterprises of Pasaman Regency

Tabel
Table 9.4

Jumlah Penabung dan Nilai Tabungan pada Bank Pemerintah Menurut Periode Bulan di Kabupaten Pasaman, 2019
Number of Savers and Value of Savings in Government Bank by Month in Pasaman Regency, 2019

Bulan Month	Jumlah Penabung Number of Savers	Nilai Tabungan Value of Savings (Juta Rupiah/Million Rupiah)
(1)	(2)	(3)
Januari/January	230 350	507 170,73
Februari/February	231 531	492 222,92
Maret/March	233 425	478 160,61
April/April	235 689	460 744,45
Mei/May	237 101	488 532,02
Juni/June	238 749	494 264,38
Juli/July	240 639	539 267,81
Agustus/August	241 920	519 431,42
September/September	243 703	521 484,45
Oktober/October	245 296	512 629,63
November/November	246 728	527 597,51
Desember/December	248 009	588 168,19
Jumlah/Total	2 873 140	6 129 674,12

Sumber/Source: Bank Pemerintah di Kabupaten Pasaman (Bank Nagari Cabang Lubuk Sikaping, Bank Nagari Cabang Tapus, Bank BRI Cabang Lubuk Sikaping, Bank BTPN Cabang Pembantu Lubuk Sikaping, Bank BNI Cabang Pembantu Lubuk Sikaping)/ Government Bank in Pasaman Regency (Bank Nagari Branch of Lubuk Sikaping, Bank Nagari Branch of Tapus, Bank BRI Branch of Lubuk Sikaping, Bank BNI Supporting Branch of Lubuk Sikaping, Bank BNI Supporting Branch of Lubuk Sikaping)

Tabel
Table 9.5**Jumlah Penabung dan Nilai Tabungan pada Bank Swasta Menurut Periode Bulan di Kabupaten Pasaman, 2019**
Number of Savers and Value of Savings in Private Bank by Month in Pasaman Regency, 2019

Bulan Month	Jumlah Penabung Number of Savers	Nilai Tabungan Value of Savings (Juta Rupiah/Million Rupiah)
(1)	(2)	(3)
Januari/January	31 642	26 533,03
Februari/February	3 036	26 206,93
Maret/March	29 543	25 778,09
April/April	29 445	24 756,19
Mei/May	26 420	22 423,62
Juni/June	26 648	24 706,00
Juli/July	27 022	26 056,75
Agustus/August	27 214	27 124,12
September/September	27 386	27 200,47
Oktober/October	27 662	27 577,58
November/November	27 736	28 110,66
Desember/December	27 827	28 288,33
Jumlah/Total	311 581	314 761,77

Sumber/Source: Bank Swasta di Kabupaten Pasaman (BPR Khatulistiwa, Bank Syariah Mandiri Cabang Pembantu Lubuk Sikaping)/
Private Bank in Pasaman Regency (BPR Khatulistiwa, Bank Syariah Mandiri Supporting Branch of Lubuk Sikaping)

Tabel
Table 9.6**Perkembangan Posisi Kredit pada Bank Pemerintah Menurut Periode Bulan di Kabupaten Pasaman, 2019**
Trend of Credit Positions in Government Bank by Month in Pasaman Regency, 2019

Bulan Month	Jumlah Nasabah Number of Customers	Nilai Kredit Value of Credits (Juta Rupiah/Million Rupiah)
(1)	(2)	(3)
Januari/January	27 763	1 474 583,74
Februari/February	27 946	1 492 373,63
Maret/March	27 876	1 505 819,91
April/April	27 876	1 515 399,42
Mei/May	27 718	1 521 768,08
Juni/June	27 376	1 508 553,49
Juli/July	27 355	1 501 605,36
Agustus/August	27 171	1 498 065,35
September/September	27 019	1 496 645,85
Oktober/October	26 826	1 489 178,22
November/November	26 604	1 483 136,92
Desember/December	26 374	1 477 347,55
Jumlah/Total	327 904	17 964 477,52

Sumber/Source: Bank Pemerintah di Kabupaten Pasaman (Bank Nagari Cabang Lubuk Sikaping, Bank Nagari Cabang Tapus, Bank BRI Cabang Lubuk Sikaping, Bank BTPN Cabang Pembantu Lubuk Sikaping, Bank BNI Cabang Pembantu Lubuk Sikaping)/ Government Bank in Pasaman Regency (Bank Nagari Branch of Lubuk Sikaping, Bank Nagari Branch of Tapus, Bank BRI Branch of Lubuk Sikaping, Bank BNI Supporting Branch of Lubuk Sikaping, Bank BNI Supporting Branch of Lubuk Sikaping)

Tabel
Table 9.7**Perkembangan Posisi Kredit pada Bank Swasta Menurut
Periode Bulan di Kabupaten Pasaman, 2019**
*Trend of Credit Positions in Private Bank by Month in
Pasaman Regency, 2019*

Bulan Month	Jumlah Nasabah Number of Customers	Nilai Kredit Value of Credits (Juta Rupiah/Million Rupiah)
(1)	(2)	(3)
Januari/January	1 728	46 091,49
Februari/February	1 693	45 500,24
Maret/March	1 709	45 900,52
April/April	1 707	46 086,80
Mei/May	1 733	46 480,78
Juni/June	1 718	46 068,56
Juli/July	1 751	49 195,74
Agustus/August	1 769	50 758,84
September/September	1 790	49 640,62
Oktober/October	1 812	48 072,94
November/November	1 818	50 862,94
Desember/December	1 822	50 305,44
Jumlah/Total	21 050	574 964,91

Sumber/Source: Bank Swasta di Kabupaten Pasaman (BPR Khatulistiwa, Bank Syariah Mandiri Cabang Pembantu Lubuk Sikaping)/
Private Bank in Pasaman Regency (BPR Khatulistiwa, Bank Syariah Mandiri Supporting Branch of Lubuk Sikaping)

Tabel
Table 9.8**Posisi Deposito Berjangka Menurut Jangka Waktu pada
Bank Pemerintah di Kabupaten Pasaman, 2019**
*Position of Time Deposit by Time Period in Government
Bank in Pasaman Regency, 2019*

Jangka Waktu Time Period	Akhir Periode/End of Period (Juta Rupiah/Million Rupiah)			
	Maret March	Juni June	September September	Desember December
(1)	(2)	(3)	(4)	(5)
24 Bulan/24 Months	147,00	147,00	147,00	147,00
12 Bulan/12 Months	4 593,86	4 156,86	5 536,86	5 206,86
6 Bulan/6 Months	7 541,50	11 184,00	12 637,50	12 534,50
3 Bulan/3 Months	45 467,47	46 390,43	47 627,26	44 041,06
1 Bulan/1 Months	164 195,29	180 594,95	170 472,18	32 247,18
Lain-lain/Others	112,00	12,00	-	-
Jumlah/Total	222 057,12	242 485,24	236 420,80	94 176,60

Sumber/Source: Bank Pemerintah di Kabupaten Pasaman (Bank Nagari Cabang Lubuk Sikaping, Bank Nagari Cabang Tapus, Bank BRI Cabang Lubuk Sikaping, Bank BNI Cabang Pembantu Lubuk Sikaping)/Government Bank in Pasaman Regency (Bank Nagari Branch of Lubuk Sikaping, Bank Nagari Branch of Tapus, Bank BRI Branch of Lubuk Sikaping, Bank BNI Supporting Branch of Lubuk Sikaping)

Tabel
Table 9.9**Posisi Deposito Berjangka Menurut Jangka Waktu pada
Bank Swasta di Kabupaten Pasaman, 2019**
*Position of Time Deposit by Time Period in Private Bank in
Pasaman Regency, 2019*

Jangka Waktu Time Period	Akhir Periode/End of Period (Juta Rupiah/Million Rupiah)			
	Maret March	Juni June	September September	Desember December
(1)	(2)	(3)	(4)	(5)
24 Bulan/24 Months	-	-	-	-
12 Bulan/12 Months	3 573,83	3 479,47	3 452,38	3 616,50
6 Bulan/6 Months	1 788,02	1 742,55	1 680,42	1 975,00
3 Bulan/3 Months	2 065,81	2 181,75	1 976,50	2 082,50
1 Bulan/1 Months	12 171,64	11 549,39	11 457,60	13 084,74
Lain-lain/Others	-	-	-	-
Jumlah/Total	19 599,30	18 953,16	18 566,90	20 758,74

Sumber/Source: Bank Swasta di Kabupaten Pasaman (BPR Khatulistiwa, Bank Syariah Mandiri Cabang Pembantu Lubuk Sikaping)/
Private Bank in Pasaman Regency (BPR Khatulistiwa, Bank Syariah Mandiri Supporting Branch of Lubuk Sikaping)

Tabel
Table 9.10**Harga Eceran Sembilan Bahan Pokok Menurut Periode
Bulan di Kabupaten Pasaman, 2019**
*Retail Prices of Nine Essential Commodities by Month in
Pasaman Regency, 2019*

Bulan Month	Beras Rlce (Rp/kg)	Gula Pasir Graulated Sugar (Rp/kg)	Minyak Goreng Cooking Oil (Rp/kg)	Daging Ayam Ras Chicken (Rp/ekor) (Rp/one)	Telur Ayam Ras Egg (Rp/butir) (Rp/item)
(1)	(2)	(3)	(4)	(5)	(6)
Januari/January	13 410	14 500	15 800	33 500	1 219
Februari/February	13 410	14 500	17 000	32 500	1 219
Maret/March	11 825	14 500	17 000	32 000	1 219
April/April	11 688	14 500	17 000	32 000	1 250
Mei/May	11 775	15 000	17 800	35 000	1 250
Juni/June	11 988	15 375	17 000	35 000	1 250
Juli/July	11 988	15 375	17 000	35 000	1 344
Agustus/August	12 225	14 500	17 000	33 500	1 344
September/September	12 275	14 500	17 000	33 500	1 344
Oktober/October	12 150	14 750	17 000	33 500	1 344
November/November	12 125	14 750	16 200	33 500	1 344
Desember/December	12 500	14 750	15 800	33 500	1 344
Rata-Rata	12 280	14 750	16 800	33 542	1 289
<i>Average</i>	12 337	14 771	15 948	31 417	1 328

Lanjutan Tabel/Continued Table 9.10

Bulan Month	Susu Balita Toddler Milk (Rp/400 gr)	Cabe Merah Chili (Rp/kg)	Minyak Tanah Karosene (Rp/liter)	Garam Hancur Salt (Rp/bungkus) (Rp/package)
(1)	(7)	(8)	(9)	(10)
Januari/January	34 800	34 500	11 000	7 500
Februari/February	35 800	24 000	11 000	8 000
Maret/March	35 800	24 000	11 000	8 000
April/April	35 800	25 000	11 000	8 000
Mei/May	36 200	36 750	10 667	8 000
Juni/June	36 200	46 000	11 000	8 000
Juli/July	36 800	49 250	11 000	8 000
Agustus/August	36 800	57 000	11 000	8 000
September/September	36 800	48 250	11 000	8 000
Oktober/October	36 800	47 000	11 000	8 000
November/November	37 800	42 000	10 667	8 000
Desember/December	37 800	32 500	10 667	8 000
Rata-Rata Average	36 450	38 854	10 917	7 958
	37 000	38 750	10 875	7 083

Sumber/Source: BPS Kabupaten Pasaman/BPS-Statistics of Pasaman Regency

BAB
Chapter

10

PENGELUARAN PENDUDUK

POPULATION EXPENDITURE

Bukan Makanan
Non-Food
45,67%



Makanan
Food
54,33%



“ Pengeluaran per kapita sebulan untuk bukan makanan sedikit lebih besar daripada untuk makanan
Monthly per capita expenditure for nonfood is slightly greater than for food

”

“ Pengeluaran per kapita sebulan untuk rokok sebanding dengan **3,8** kali lipat pengeluaran telur dan susu

*Monthly per capita expenditure for cigarettes is equal to **3,8 fold** the expenditure of eggs and milk*

”

Rp **81.541,-**



Rp **21.386,-**



x 3,8

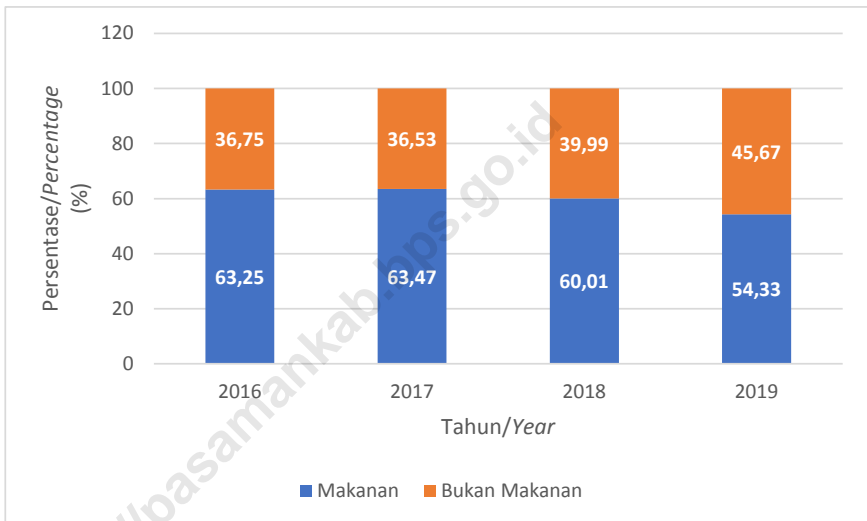
PENJELASAN TEKNIS

TECHNICAL NOTES

- | | |
|---|--|
| <p>1. Kegiatan pengumpulan data sosial dan ekonomi yang dilaksanakan secara rutin oleh BPS melalui Survei Sosial Ekonomi Nasional (Susenas).</p> | <p>1. <i>Socioeconomic data collection activities are carried out regularly by the BPS-Statistics Indonesia through the National Socioeconomic Survey (Susenas).</i></p> |
| <p>2. Sejak tahun 2011 sampai dengan 2014, pengumpulan data Susenas konsumsi pengeluaran rumah tangga dilaksanakan secara triwulanan. Mulai tahun 2015 pengumpulan data Susenas dilaksanakan dua kali dalam setahun, yaitu pada Maret dan September.</p> | <p>2. <i>Since 2011 to 2014, Susenas data collection of household consumption/expenditures was conducted quarterly. Starting in 2015, collecting of data Susenas carry out twice a year, in March and September.</i></p> |
| <p>3. Pengumpulan data pada sebagian besar kelompok bukan makanan hanya mencakup nilai pengeluaran barang yang dikonsumsi, kecuali beberapa jenis barang tertentu juga dikumpulkan kuantitasnya, seperti listrik, air, gas, dan bahan bakar minyak (BBM).</p> | <p>3. <i>Data collection on most of non food groups covers only the value of expenditures consumed except for certain commodities which are also collected for its quantity, such as the use of electricity, water, gas, and fuel oil (BBM).</i></p> |
| <p>4. Pengeluaran rata-rata per kapita adalah biaya yang dikeluarkan untuk konsumsi semua anggota rumah tangga selama sebulan baik yang berasal dari pembelian, pemberian maupun produksi sendiri dibagi dengan banyaknya anggota rumah tangga dalam rumah tangga tersebut.</p> | <p>4. <i>Per capita Average Expenditure is the cost spent for all household members consumption during the month, whether from purchasing, giving or own production, divided by the number of household members in the household.</i></p> |

Gambar 10.1
Figures

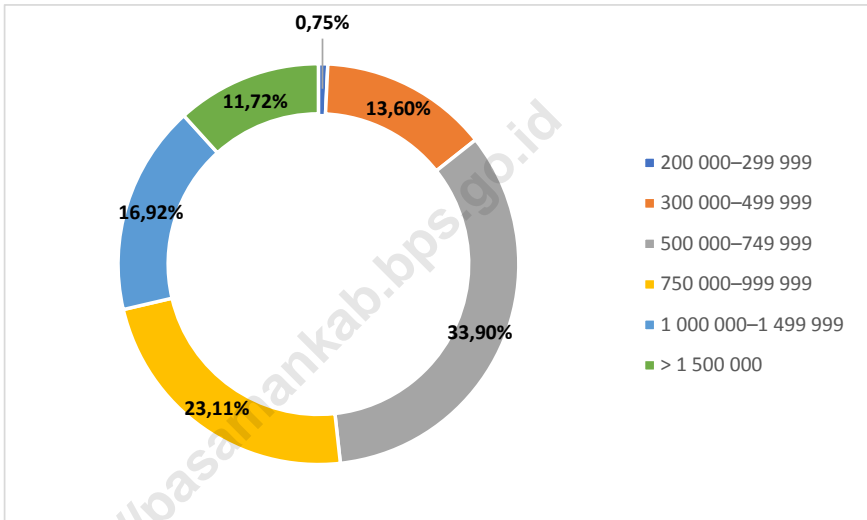
Persentase Pengeluaran per Kapita Sebulan Menurut Kelompok Komoditas (rupiah) di Kabupaten Pasaman, 2016-2019
Percentage of Monthly Expenditure per Capita by Commodity Group (rupiahs) in Pasaman Regency, 2016-2019



Sumber/Source: BPS, Survei Sosial Ekonomi Nasional (Susenas) Maret/BPS-Statistics Indonesia, National Socioeconomic Survey March

Gambar 10.2
Figures

Persentase Penduduk Menurut Golongan Pengeluaran Per Kapita Sebulan di Kabupaten Pasaman, 2019
Percentage of Population by Per Capita Spending Group a Month in Pasaman Regency, 2019



Sumber/Source: BPS, Survei Sosial Ekonomi Nasional (Susenas) Maret/BPS-Statistics Indonesia, National Socioeconomic Survey March

Tabel
Table 10.1

**Rata-rata Pengeluaran per Kapita Sebulan Menurut
Kelompok Komoditas (rupiah) di Kabupaten Pasaman,
2018 dan 2019**
*Monthly Average Expenditure per Capita by Commodity
Group (rupiahs) in Pasaman Regency, 2018 and 2019*

Kelompok Komoditas/Commodity Group	2018	2019
(1)	(2)	(3)
Makanan/Food		
Padi-padian/Cereals	90 979,26	97 966,80
Umbi-umbian/Tubers	6 422,89	5 538,21
Ikan/udang/cumi/kerang/Fish/shrimp/common squid/shells	43 722,28	47 107,17
Daging/Meat	13 349,18	20 429,59
Telur dan susu/Eggs and milk	20 200,01	21 386,47
Sayur-sayuran/Vegetables	47 889,97	40 613,64
Kacang-kacangan/Legumes	7 034,77	7 241,76
Buah-buahan/Fruits	12 520,00	19 746,31
Minyak dan kelapa/Oil and coconut	20 455,57	17 298,91
Bahan minuman/Beverage stuffs	15 700,02	13 281,00
Bumbu-bumbuan/Spices	7 963,03	6 898,65
Konsumsi lainnya/Miscellaneous food items	5 357,69	5 195,11
Makanan dan minuman jadi/Prepared food and beverages	133 649,24	149 135,84
Rokok/Cigarettes	68 844,94	81 541,48
Jumlah makanan/Total food	494 088,85	533 380,93
Bukan makanan/Non-food		
Perumahan dan fasilitas rumah tangga/Housing and household facilities	150 085,44	186 879,68
Aneka komoditas dan jasa/Goods and services	77 543,63	96 226,63
Pakaian, alas kaki, dan tutup kepala/Clothing, footwear, and headgear	35 686,52	42 765,69
Komoditas tahan lama/Durable goods	25 935,21	57 394,40
Pajak, pungutan, dan asuransi/Taxes and insurance	32 016,47	42 403,79
Keperluan pesta dan upacara/kenduri/Parties and ceremonies	7 982,25	22 636,78
Jumlah bukan makanan/Total non-food	329 249,53	448 306,95
Jumlah/Total	823 338,38	981 687,88

Sumber/Source: BPS, Survei Sosial Ekonomi Nasional (Susenas) Maret/BPS-Statistics Indonesia, National Socioeconomic Survey March

Tabel
Table 10.2

Persentase Pengeluaran per Kapita Sebulan Menurut Kelompok Komoditas di Kabupaten Pasaman, 2018 dan 2019

Percentage of Monthly Expenditure per Capita by Commodity Group in Pasaman Regency, 2018 and 2019

Kelompok Komoditas/Commodity Group	2018	2019
(1)	(2)	(3)
Makanan/Food		
Padi-padian/ <i>Cereals</i>	11,05	9,98
Umbi-umbian/ <i>Tubers</i>	0,78	0,56
Ikan/udang/cumi/kerang/ <i>Fish/shrimp/common squid/shells</i>	5,31	4,80
Daging/ <i>Meat</i>	1,62	2,08
Telur dan susu/ <i>Eggs and milk</i>	2,45	2,18
Sayur-sayuran/ <i>Vegetables</i>	5,82	4,14
Kacang-kacangan/ <i>Legumes</i>	0,85	0,74
Buah-buahan/ <i>Fruits</i>	1,52	2,01
Minyak dan kelapa/ <i>Oil and coconut</i>	2,48	1,76
Bahan minuman/ <i>Beverage stuffs</i>	1,91	1,35
Bumbu-bumbuan/ <i>Spices</i>	0,97	0,70
Konsumsi lainnya/ <i>Miscellaneous food items</i>	0,65	0,53
Makanan dan minuman jadi/ <i>Prepared food and beverages</i>	16,23	15,19
Rokok/ <i>Cigarettes</i>	8,36	8,31
Jumlah makanan/Total food	60,01	54,33
Bukan makanan/Non-food		
Perumahan dan fasilitas rumah tangga/ <i>Housing and household facilities</i>	18,23	19,04
Aneka komoditas dan jasa/ <i>Goods and services</i>	9,42	9,80
Pakaian, alas kaki, dan tutup kepala/ <i>Clothing, footwear, and headgear</i>	4,33	4,36
Komoditas tahan lama/ <i>Durable goods</i>	3,15	5,85
Pajak, pungutan, dan asuransi/ <i>Taxes and insurance</i>	3,89	4,32
Keperluan pesta dan upacara/kenduri/ <i>Parties and ceremonies</i>	0,97	2,31
Jumlah bukan makanan/Total non-food	39,99	45,67
Jumlah/Total	100,00	100,00

Sumber/Source: BPS, Survei Sosial Ekonomi Nasional (Susenas) Maret/BPS-Statistics Indonesia, National Socioeconomic Survey March


Tabel
Table 10.3**Persentase Penduduk Menurut Golongan Pengeluaran Per Kapita Sebulan di Kabupaten Pasaman, 2018 dan 2019**
Percentage of Population by Per Capita Spending Group a Month in Pasaman Regency, 2018 and 2019

Golongan Pengeluaran Spending Group (Rp)	2018	2019
(1)	(2)	(3)
< 150 000	-	-
150 000–199 999	-	-
200 000–299 999	1,08	0,75
300 000–499 999	18,18	13,60
500 000–749 999	39,20	33,90
750 000–999 999	20,70	23,11
1 000 000–1 499 999	12,58	16,92
> 1 500 000	8,27	11,72
Jumlah/Total	100,00	100,00

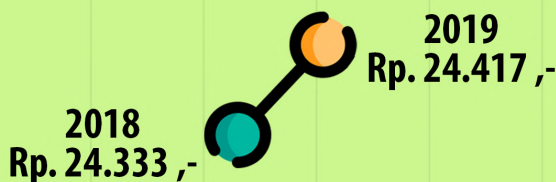
Sumber/Source: BPS, Survei Sosial Ekonomi Nasional (Susenas) Maret/BPS-Statistics Indonesia, National Socioeconomic Survey March

Rata-Rata Harga Kopi dan Biji Cokelat Sebagai Komoditi Ekspor, 2018 dan 2019

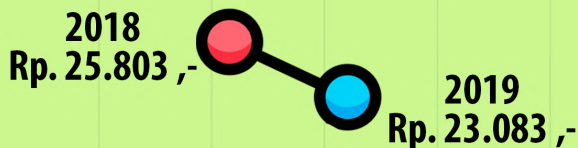
*Average Price of Coffee and Cacao
as Export Commodities, 2018 and 2019*



Biji Cokelat/*Cacao*



Kopi/*Coffee*



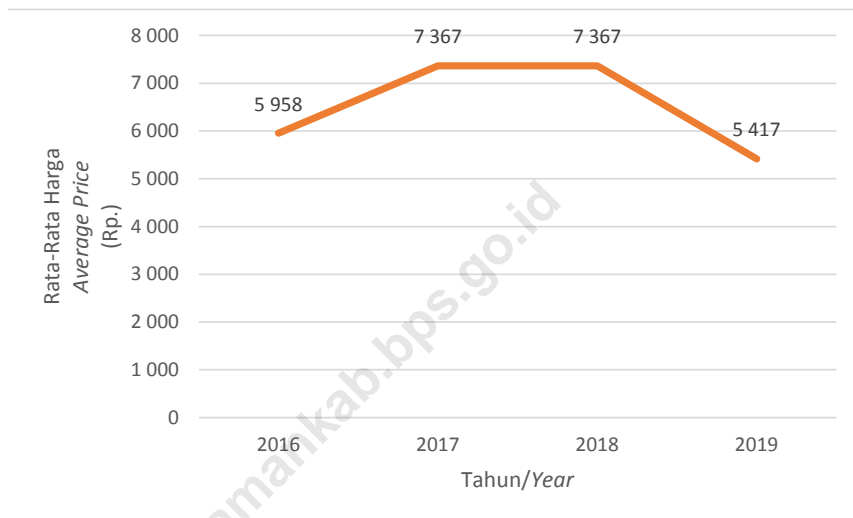
PENJELASAN TEKNIS

1. Barang-barang yang dikirim ke luar negeri untuk diolah dicatat sebagai ekspor, sedangkan hasil olahan yang dikembalikan ke Indonesia dicatat sebagai impor.
2. Barang-barang luar negeri yang diolah di dalam negeri dicatat sebagai barang impor meskipun barang olahan tersebut akan kembali ke luar negeri.

TECHNICAL NOTES

1. *Goods sent abroad for processing purposes are recorded as export while its products sent to Indonesia are recorded as import.*
2. *Foreign goods processed in Indonesia are still recorded as imports although its products will be sent back to abroad.*

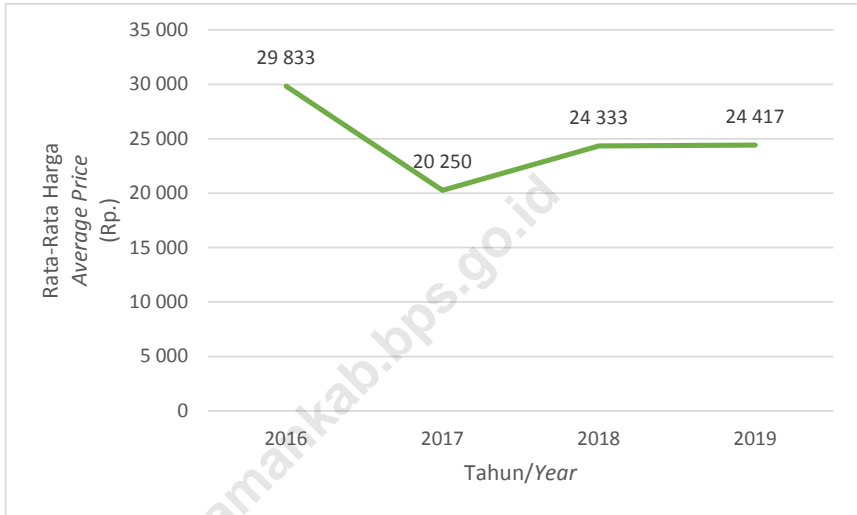
<https://pasamankab.bps.go.id>

Gambar
Figures 11.1**Perkembangan Harga Asal Karet sebagai Komoditas Ekspor di Kabupaten Pasaman (rupiah), 2016-2019**
Growth of Rubber Original Price as an Export Commodity in Pasaman Regency (rupiahs), 2016-2019

Sumber/Source: Dinas Perdagangan, Perindustrian, dan Tenaga Kerja Kabupaten Pasaman/Regional Office of Trade, Industry, and Manpower of Pasaman Regency

Gambar
Figures

Perkembangan Harga Asal Biji Cokelat sebagai Komoditas Ekspor di Kabupaten Pasaman (rupiah), 2016-2019
Growth of Cacao Original Price as an Export Commodity in Pasaman Regency (rupiahs), 2016-2019



Sumber/Source: Dinas Perdagangan, Perindustrian, dan Tenaga Kerja Kabupaten Pasaman/Regional Office of Trade, Industry, and Manpower of Pasaman Regency

Tabel
Table 11.1**Perkembangan Harga Asal Komoditi Ekspor Menurut
Periode Bulan di Kabupaten Pasaman (rupiah), 2019**
**Growth of Original Price of Export Commodities by Month in
Pasaman Regency (rupiahs), 2019**

Bulan Month	Kopi Coffee	Kulit Manis Cassiavera		
		Kualitas/Qualities		
		AA	KA	KC
(1)	(2)	(3)	(4)	(5)
Januari/January	25 000	40 000	40 000	14 000
Februari/February	25 000	40 000	40 000	15 000
Maret/March	25 000	40 000	40 000	15 000
April/April	25 000	40 000	40 000	15 000
Mei/May	25 000	40 000	40 000	14 000
Juni/June	23 000	40 000	40 000	15 000
Juli/July	23 000	40 000	40 000	16 000
Agustus/August	22 000	40 000	40 000	16 000
September/September	22 000	43 000	43 000	18 000
Oktober/October	22 000	42 000	42 000	16 000
November/November	20 000	45 000	45 000	18 000
Desember/December	20 000	43 000	43 000	18 000
Rata-Rata Average	2019	23 083	41 083	15 833
	2018	25 083	35 167	14 833

Lanjutan Tabel/*Continued Table* 11.1

Bulan Month	Cengkeh Clove		Gardamunggu Cardamon	Karet Rubber	
	Bunga Flower	Gagang Stalk			
(1)	(6)	(7)	(8)	(9)	
Januari/January	95 000	35 000	60 000	5 000	
Februari/February	90 000	35 000	60 000	7 000	
Maret/March	90 000	35 000	60 000	5 000	
April/April	110 000	35 000	60 000	5 000	
Mei/May	110 000	35 000	60 000	5 000	
Juni/June	100 000	35 000	70 000	5 000	
Juli/July	100 000	35 000	75 000	5 000	
Agustus/August	120 000	35 000	75 000	5 000	
September/September	100 000	35 000	80 000	5 000	
Oktober/October	100 000	35 000	90 000	6 000	
November/November	100 000	35 000	90 000	6 000	
Desember/December	90 000	35 000	90 000	6 000	
Rata-Rata Average	2019	100 417	35 000	72 500	5 417
	2018	100 417	35 000	55 000	7 367

Lanjutan Tabel/*Continued Table* 11.1

	Bulan Month	Minyak Nilam Patchouli Oil	Merica Pepper	
			Putih White	Hitam Black
	(1)	(10)	(11)	(12)
	Januari/January	500 000	180 000	90 000
	Februari/February	500 000	180 000	95 000
	Maret/March	500 000	180 000	90 000
	April/April	500 000	180 000	120 000
	Mei/May	500 000	180 000	95 000
	Juni/June	500 000	180 000	130 000
	Juli/July	500 000	180 000	130 000
	Agustus/August	500 000	180 000	120 000
	September/September	500 000	180 000	120 000
	Oktober/October	500 000	250 000	120 000
	November/November	500 000	250 000	120 000
	Desember/December	500 000	250 000	130 000
Rata-Rata Average	2019	500 000	197 500	113 333
	2018	500 000	195 883	113 333

Lanjutan Tabel/*Continued Table* 11.1

Bulan <i>Month</i>	Biji Pinang <i>Areca Nuts</i>	Biji Cokelat <i>Cacao</i>	Pala <i>Nutmeg</i>		
			Biji <i>Beans</i>	Bunga <i>Flower</i>	
(1)	(18)	(19)	(20)	(21)	
Januari/ <i>January</i>	11 000	23 000	80 000	200 000	
Februari/ <i>February</i>	10 000	24 000	85 000	180 000	
Maret/ <i>March</i>	8 000	24 000	80 000	175 000	
April/ <i>April</i>	9 000	23 000	80 000	175 000	
Mei/ <i>May</i>	10 000	25 000	85 000	180 000	
Juni/ <i>June</i>	10 000	24 000	90 000	180 000	
Juli/ <i>July</i>	13 000	24 000	90 000	175 000	
Agustus/ <i>August</i>	11 000	23 000	95 000	180 000	
September/ <i>September</i>	12 000	22 000	90 000	190 000	
Oktober/ <i>October</i>	14 000	28 000	90 000	190 000	
November/ <i>November</i>	12 000	26 000	90 000	180 000	
Desember/ <i>December</i>	10 000	27 000	90 000	180 000	
Rata-Rata <i>Average</i>	2019 2018	10 833 8 992	24 417 24 333	182 083 87 083	182 083 182 083

Sumber/*Source*: Dinas Perdagangan, Perindustrian, dan Tenaga Kerja Kabupaten Pasaman/*Regional Office of Trade, Industry, and Manpower of Pasaman Regency*

Tabel
Table 11.2

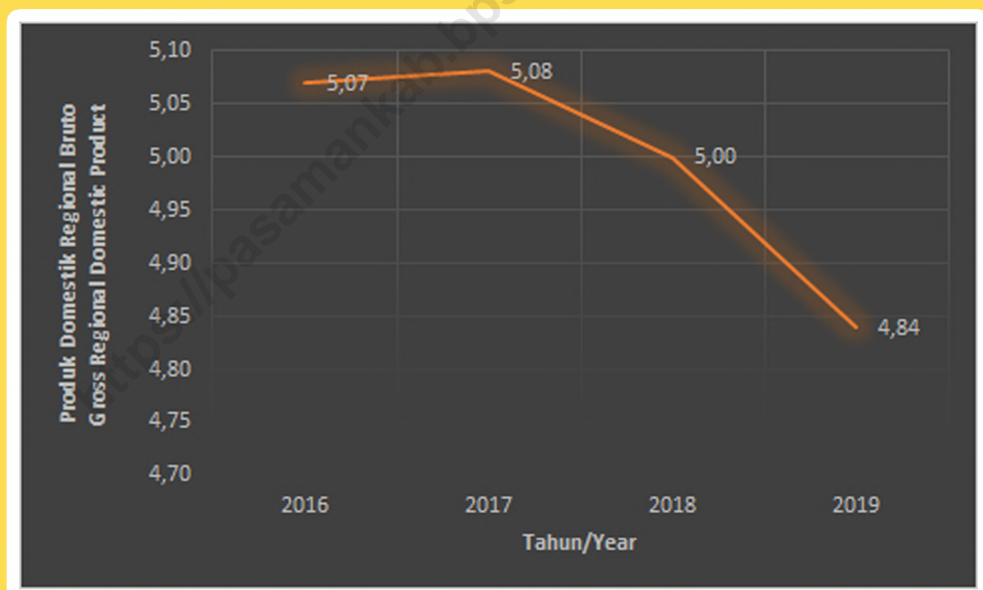
Jumlah Badan Usaha yang Memproleh Nomor Induk Berusaha (NIB) Menurut Jenis Badan Usaha dan Periode Bulan di Kabupaten Pasaman, 2018 dan 2019
Number of Business Entities which Obtained Business Identification Number by Kind of Business Entity and Month in Pasaman Regency, 2019

Bulan Month	Badan Usaha/Business Entity			Jumlah Total	
	Perseroan Terbatas (PT)	Persekutuan Komanditer (CV)	Perusahaan Perorangan Transportasi (PO Trans.) Transportation Individual Proprietorship		
(1)	(2)	(3)	(4)	(5)	
Januari/January	9,23	7,06	3,84	6,71	
Februari/February	6,16	7,05	5,04	6,08	
Maret/March	6,74	13,56	4,71	8,34	
April/April	9,29	8,66	8,34	8,76	
Mei/May	5,16	10,26	7,72	7,71	
Juni/June	7,52	14,55	3,96	8,68	
Juli/July	8,39	5,19	4,33	5,97	
Agustus/August	9,29	7,44	0,90	5,88	
September/September	3,71	4,63	5,02	4,45	
Oktober/October	10,03	17,24	7,41	11,56	
November/November	9,00	10,90	12,02	10,64	
Desember/December	7,90	14,56	17,21	13,23	
Pasaman	2019	7,70	10,09	6,71	8,17
	2018	9,38	11,35	7,07	9,27

Sumber/Source: Dinas Penanaman Modal dan Pelayanan Terpadu Satu Pintu Kabupaten Pasaman/Regional Office of Investment and One-door Integrated Service of Pasaman Regency

LAJU PDRB ATAS DASAR HARGA KONSTAN 2010 MENURUT LAPANGAN USAHA (PERSEN)

*Growth Rate of Gross Regional Domestic Product
at 2010 Constant Market Prices by Industry (percent)*



PENJELASAN TEKNIS**TECHNICAL NOTES**

1. Penghitungan statistik neraca nasional mengikuti buku petunjuk yang diterbitkan oleh Perserikatan Bangsa Bangsa (PBB) dikenal sebagai Sistem Neraca Nasional (SNN). SNN adalah rekomendasi internasional tentang bagaimana menyusun ukuran aktivitas ekonomi yang sesuai dengan standar neraca baku yang didasarkan pada prinsip-prinsip ekonomi. Rekomendasi yang dimaksud dinyatakan dalam sekumpulan konsep, definisi, klasifikasi, dan aturan neraca yang disepakati secara internasional dalam mengukur indikator tertentu seperti Produk Domestik Bruto (PDB). Salah satu bentuk adaptasi pencatatan statistik nasional adalah melakukan perubahan tahun dasar PDB Indonesia dari tahun 2000 ke 2010. Perubahan tahun dasar PDB dilakukan seiring dengan mengadopsi rekomendasi PBB yang tertuang dalam Sistem Neraca Nasional 2008 (SNA 2008).

1. *The method used to estimate national accounts statistics is based on the standard guidelines formed by United Nation known as System of National Accounts (SNA). SNA is the internationally agreed standard set of recommendations on how to compile measures of economic activity in accordance with strict accounting conventions based on economic principles. The recommendations are expressed in term of a set of concepts, definitions, classifications and accounting rules that comprise the internationally agreed standard for measuring indicators such as Gross Domestic Product (GDP). One of the improvement in the national statistical system is to rebase GDP form base year 2000 to 2010 in order to capture current economic condition. It is in line with the United Nations (UN) recommendation on 2008 SNA.*

2. Produk Domestik Bruto pada tingkat nasional serta Produk Domestik Regional Bruto (PDRB) pada tingkat regional (provinsi) menggambarkan kemampuan suatu wilayah untuk menciptakan nilai tambah pada suatu waktu tertentu. Untuk menyusun PDB maupun PDRB digunakan 2 pendekatan, yaitu lapangan usaha dan pengeluaran. Keduanya menyajikan komposisi data nilai tambah dirinci menurut sumber kegiatan ekonomi (lapangan usaha) dan menurut komponen penggunaannya.

PDB maupun PDRB dari sisi lapangan usaha merupakan penjumlahan seluruh komponen nilai tambah bruto yang mampu diciptakan oleh sektor-sektor ekonomi atas berbagai aktivitas produksinya. Sedangkan dari sisi pengeluaran menjelaskan tentang penggunaan dari nilai tambah tersebut.

2. *The basic measure of the value added arising from economic activity is known as Gross Domestic Product at the national level and Gross Regional Domestic Product (GRDP) at the regional level (provinces/regencies/municipalities). To compile these statistics, two approaches have been used, i.e. "production approach" and "expenditure approach". The first approach is to measure value added produced by various kinds of economic activities, while the second approach is to measure final uses of the country's output.*

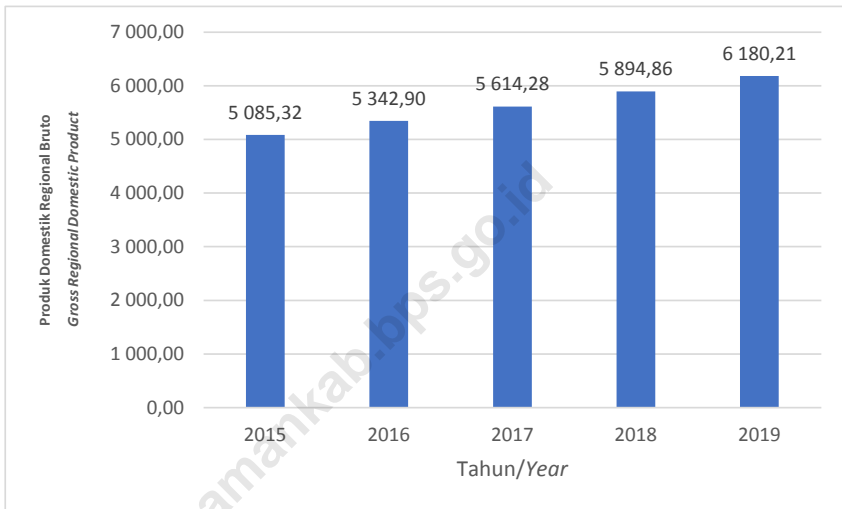
In other words, GDP/GRDP is the sum of total value added produced by all economic industries (activities) and the way of using it.

3. Produk Domestik Bruto maupun agregat turunannya disajikan dalam 2 (dua) versi penilaian, yaitu atas dasar "harga berlaku" dan atas dasar "harga konstan". Disebut sebagai harga berlaku karena seluruh agregat dinilai dengan menggunakan harga pada tahun berjalan, sedangkan harga konstan penilaiannya didasarkan kepada harga satu tahun dasar tertentu, dalam publikasi ini digunakan harga tahun 2010.
3. *GDP and its aggregations are presented in two forms: at current market prices and at constant base year market prices. In presenting current market prices, all aggregates are valued at current market prices, while base year constant market prices are shown by valuing all aggregates at fixed base year prices. Year of 2010 is used as the base year in this publication.*

<https://pasamankab.bps.go.id>

Gambar 12.1
Figures

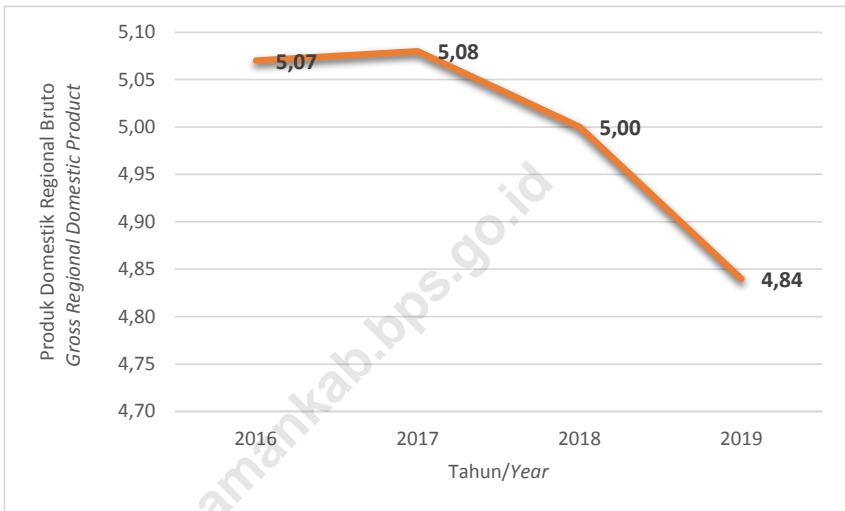
Produk Domestik Regional Bruto Atas Dasar Harga Konstan 2010 Menurut Lapangan Usaha di Kabupaten Pasaman (miliar rupiah), 2015–2019
Gross Regional Domestic Product at 2010 Constant Market Prices by Industry in Pasaman Regency (billion rupiahs), 2015–2019



Catatan/Note: 2018 : Angka Sementara/Preliminary Figures
2019 : Angka Sangat Sementara/Very Preliminary Figures
Sumber/Source: BPS Kabupaten Pasaman/BPS-Statistics of Pasaman Regency

Gambar 12.2
Figures

Laju Pertumbuhan Produk Domestik Regional Bruto Atas Dasar Harga Konstan 2010 Menurut Lapangan Usaha di Kabupaten Pasaman (persen), 2016–2019
Growth Rate of Gross Regional Domestic Product at 2010 Constant Market Prices by Industry in Pasaman Regency (percent), 2016–2019



Catatan/Note: 2018 : Angka Sementara/Preliminary Figures
2019 : Angka Sangat Sementara/Very Preliminary Figures
Sumber/Source: BPS Kabupaten Pasaman/BPS-Statistics of Pasaman Regency

Tabel 12.1 **Produk Domestik Regional Bruto Atas Dasar Harga Berlaku Menurut Lapangan Usaha di Kabupaten Pasaman (miliar rupiah), 2015–2019**
Gross Regional Domestic Product at Current Market Prices by Industry in Pasaman Regency (billion rupiahs), 2015–2019

Lapangan Usaha/Industry	2015	2016	2017	2018 ^x	2019 ^{xx}
(1)	(2)	(3)	(4)	(5)	(6)
A Pertanian, Kehutanan, dan Perikanan/ <i>Agriculture, Forestry, and Fishing</i>	3 382,52	3 762,52	3 943,62	4 116,54	4 266,95
B Pertambangan dan Penggalian/ <i>Mining and Quarrying</i>	143,91	149,98	156,30	165,82	181,10
C Industri Pengolahan/ <i>Manufacturing</i>	289,50	334,54	346,14	353,25	349,54
D Pengadaan Listrik dan Gas/ <i>Electricity and Gas</i>	1,31	1,54	1,63	1,73	2,07
E Pengadaan Air; Pengelolaan Sampah, Limbah, dan Daur Ulang/ <i>Water Supply; Sewerage, Waste Management, and Remediation Activities</i>	5,99	6,86	7,24	7,64	8,42
F Konstruksi/ <i>Construction</i>	302,61	351,60	387,44	436,90	488,16
G Perdagangan Besar dan Eceran; Reparasi Mobil dan Sepeda Motor/ <i>Wholesale and Retail Trade; Repair of Motor Vehicles and Motorcycles</i>	855,07	970,06	1 039,54	1 136,68	1 260,11
H Transportasi dan Pergudangan/ <i>Transportation and Storage</i>	280,73	328,31	358,55	392,88	437,45
I Penyediaan Akomodasi dan Makan Minum/ <i>Accommodation and Food Service Activities</i>	54,21	64,49	70,73	78,01	89,30
J Informasi dan Komunikasi/ <i>Information and Communication</i>	248,92	293,10	325,41	369,30	426,37

Lanjutan Tabel/*Continued Table* 12.1

	Lapangan Usaha/Industry	2015	2016	2017	2018^x	2019^{xx}
	(1)	(2)	(3)	(4)	(5)	(6)
K	Jasa Keuangan dan Asuransi/ <i>Financial and Insurance Activities</i>	153,52	178,12	184,48	192,31	201,62
L	Real Estat/ <i>Real Estate Activities</i>	89,08	99,47	105,38	112,88	121,75
M,N	Jasa Perusahaan/ <i>Business Activities</i>	3,48	3,82	4,07	4,43	4,85
O	Administrasi Pemerintahan, Pertahanan, dan Jaminan Sosial Wajib/ <i>Public Administration and Defence; Compulsory Social Security</i>	437,22	489,78	538,15	575,22	641,68
P	Jasa Pendidikan/ <i>Education</i>	141,57	168,67	188,17	212,77	241,28
Q	Jasa Kesehatan dan Kegiatan Sosial/ <i>Human Health and Social Work Activities</i>	57,27	63,51	68,52	77,25	88,04
R,S,T,U	Jasa Lainnya/ <i>Other Services Activities</i>	58,47	69,43	76,62	87,20	99,82
	Produk Domestik Regional Bruto/<i>Gross Regional Domestic Product</i>	6 505,37	7 335,79	7 801,98	8 320,78	8 908,51

Catatan/Note: ^xAngka Sementara/*Preliminary Figures*

^{xx}Angka Sangat Sementara/*Very Preliminary Figures*

Sumber/Source: BPS Kabupaten Pasaman/*BPS-Statistics of Pasaman Regency*

Tabel
Table 12.2

Produk Domestik Regional Bruto Atas Dasar Harga Konstan 2010 Menurut Lapangan Usaha di Kabupaten Pasaman (miliar rupiah), 2015–2019
Gross Regional Domestic Product at 2010 Constant Market Prices by Industry in Pasaman Regency (billion rupiahs), 2015–2019

	Lapangan Usaha/ <i>Industry</i>	2015	2016	2017	2018 ^x	2019 ^{xx}
	(1)	(2)	(3)	(4)	(5)	(6)
A	Pertanian, Kehutanan, dan Perikanan/ <i>Agriculture, Forestry, and Fishing</i>	2 605,35	2 682,58	2 789,20	2 889,24	2 972,42
B	Pertambangan dan Penggalian/ <i>Mining and Quarrying</i>	100,74	105,79	108,73	114,16	119,90
C	Industri Pengolahan/ <i>Manufacturing</i>	246,82	262,95	268,91	270,54	271,10
D	Pengadaan Listrik dan Gas/ <i>Electricity and Gas</i>	0,82	0,90	0,94	0,98	1,00
E	Pengadaan Air; Pengelolaan Sampah, Limbah, dan Daur Ulang/ <i>Water Supply; Sewerage, Waste Management, and Remediation Activities</i>	5,33	5,65	5,88	6,13	6,39
F	Konstruksi/ <i>Construction</i>	223,54	239,71	260,43	280,12	301,47
G	Perdagangan Besar dan Eceran; Reparasi Mobil dan Sepeda Motor/ <i>Wholesale and Retail Trade; Repair of Motor Vehicles and Motorcycles</i>	657,99	704,42	750,97	808,32	872,59
H	Transportasi dan Pergudangan/ <i>Transportation and Storage</i>	220,77	241,06	259,41	278,13	301,16
I	Penyediaan Akomodasi dan Makan Minum/ <i>Accommodation and Food Service Activities</i>	37,55	41,30	44,62	48,12	51,80
J	Informasi dan Komunikasi/ <i>Information and Communication</i>	248,23	269,93	294,93	321,74	353,41

Lanjutan Tabel/*Continued Table 12.2*

	Lapangan Usaha/Industry	2015	2016	2017	2018^x	2019^{xx}
	(1)	(2)	(3)	(4)	(5)	(6)
K	Jasa Keuangan dan Asuransi/ <i>Financial and Insurance Activities</i>	122,26	132,27	134,98	135,76	139,01
L	Real Estat/ <i>Real Estate Activities</i>	68,65	72,65	76,03	79,78	83,80
M,N	Jasa Perusahaan/ <i>Business Activities</i>	2,67	2,82	2,96	3,12	3,29
O	Administrasi Pemerintahan, Pertahanan, dan Jaminan Sosial Wajib/ <i>Public Administration and Defence; Compulsory Social Security</i>	351,44	370,55	387,27	411,58	435,62
P	Jasa Pendidikan/ <i>Education</i>	104,62	114,91	126,31	135,62	146,39
Q	Jasa Kesehatan dan Kegiatan Sosial/ <i>Human Health and Social Work Activities</i>	47,53	50,36	53,67	58,27	62,77
R,S,T,U	Jasa Lainnya/ <i>Other Services Activities</i>	41,00	45,05	49,04	53,25	58,08
	Produk Domestik Regional Bruto/<i>Gross Regional Domestic Product</i>	5 085,32	5 342,90	5 614,28	5 894,86	6 180,21

Catatan/Note: ^xAngka Sementara/*Preliminary Figures*

^{xx}Angka Sangat Sementara/*Very Preliminary Figures*

Sumber/Source: BPS Kabupaten Pasaman/*BPS-Statistics of Pasaman Regency*

Tabel
Table 12.3

Distribusi Persentase Produk Domestik Regional Bruto Atas Dasar Harga Berlaku Menurut Lapangan Usaha di Kabupaten Pasaman, 2015–2019
Percentage Distribution of Gross Regional Domestic Product at Current Market Prices by Industry in Pasaman Regency, 2015–2019

Lapangan Usaha/Industry	2015	2016	2017	2018 ^x	2019 ^{xx}
(1)	(2)	(3)	(4)	(5)	(6)
A Pertanian, Kehutanan, dan Perikanan/ <i>Agriculture, Forestry, and Fishing</i>	52,00	51,29	50,55	49,47	47,90
B Pertambangan dan Penggalian/ <i>Mining and Quarrying</i>	2,21	2,04	2,00	1,99	2,03
C Industri Pengolahan/ <i>Manufacturing</i>	4,45	4,56	4,44	4,25	3,92
D Pengadaan Listrik dan Gas/ <i>Electricity and Gas</i>	0,02	0,02	0,02	0,02	0,02
E Pengadaan Air; Pengelolaan Sampah, Limbah, dan Daur Ulang/ <i>Water Supply; Sewerage, Waste Management, and Remediation Activities</i>	0,09	0,09	0,09	0,09	0,09
F Konstruksi/ <i>Construction</i>	4,65	4,79	4,97	5,25	5,48
G Perdagangan Besar dan Eceran; Reparasi Mobil dan Sepeda Motor/ <i>Wholesale and Retail Trade; Repair of Motor Vehicles and Motorcycles</i>	13,14	13,22	13,32	13,66	14,14
H Transportasi dan Pergudangan/ <i>Transportation and Storage</i>	4,32	4,48	4,60	4,72	4,91
I Penyediaan Akomodasi dan Makan Minum/ <i>Accommodation and Food Service Activities</i>	0,83	0,88	0,91	0,94	1,00
J Informasi dan Komunikasi/ <i>Information and Communication</i>	3,83	4,00	4,17	4,44	4,79
K Jasa Keuangan dan Asuransi/ <i>Financial and Insurance Activities</i>	2,36	2,43	2,36	2,31	2,26

Lanjutan Tabel/*Continued Table* 12.3

Lapangan Usaha/ <i>Industry</i>		2015	2016	2017	2018 ^x	2019 ^{xx}
(1)		(2)	(3)	(4)	(5)	(6)
L	Real Estat/ <i>Real Estate Activities</i>	1,37	1,36	1,35	1,36	1,37
M,N	Jasa Perusahaan/ <i>Business Activities</i>	0,05	0,05	0,05	0,05	0,05
O	Administrasi Pemerintahan, Pertahanan, dan Jaminan Sosial Wajib/ <i>Public Administration and Defence; Compulsory Social Security</i>	6,72	6,68	6,90	6,91	7,20
P	Jasa Pendidikan/ <i>Education</i>	2,18	2,30	2,41	2,56	2,71
Q	Jasa Kesehatan dan Kegiatan Sosial/ <i>Human Health and Social Work Activities</i>	0,88	0,87	0,88	0,93	0,99
R,S,T,U	Jasa Lainnya/ <i>Other Services Activities</i>	0,90	0,95	0,98	1,05	1,12
Produk Domestik Regional Bruto/<i>Gross Regional Domestic Product</i>		100,00	100,00	100,00	100,00	100,00

Catatan/*Note*: ^xAngka Sementara/*Preliminary Figures*

^{xx}Angka Sangat Sementara/*Very Preliminary Figures*

Sumber/*Source*: BPS Kabupaten Pasaman/*BPS-Statistics of Pasaman Regency*

Tabel
Table 12.4

Laju Pertumbuhan Produk Domestik Regional Bruto Atas Dasar Harga Konstan 2010 Menurut Lapangan Usaha di Kabupaten Pasaman (persen), 2016–2019
Growth Rate of Gross Regional Domestic Product at 2010 Constant Market Prices by Industry in Pasaman Regency (percent), 2016–2019

	Lapangan Usaha/Industry	2016	2017	2018*	2019**
	(1)	(2)	(3)	(4)	(5)
A	Pertanian, Kehutanan, dan Perikanan/ <i>Agriculture, Forestry, and Fishing</i>	2,96	3,97	3,59	2,88
B	Pertambangan dan Penggalian/ <i>Mining and Quarrying</i>	5,01	2,78	4,99	5,03
C	Industri Pengolahan/ <i>Manufacturing</i>	6,53	2,27	0,61	0,20
D	Pengadaan Listrik dan Gas/ <i>Electricity and Gas</i>	9,90	4,00	4,05	2,31
E	Pengadaan Air; Pengelolaan Sampah, Limbah, dan Daur Ulang/ <i>Water Supply; Sewerage, Waste Management, and Remediation Activities</i>	6,08	3,98	4,32	4,24
F	Konstruksi/ <i>Construction</i>	7,23	8,65	7,56	7,62
G	Perdagangan Besar dan Eceran; Reparasi Mobil dan Sepeda Motor/ <i>Wholesale and Retail Trade; Repair of Motor Vehicles and Motorcycles</i>	7,06	6,61	7,64	7,95
H	Transportasi dan Pergudangan/ <i>Transportation and Storage</i>	9,19	7,61	7,22	8,28
I	Penyediaan Akomodasi dan Makan Minum/ <i>Accommodation and Food Service Activities</i>	9,98	8,05	7,84	7,64
J	Informasi dan Komunikasi/ <i>Information and Communication</i>	8,74	9,26	9,09	9,84
K	Jasa Keuangan dan Asuransi/ <i>Financial and Insurance Activities</i>	8,19	2,05	0,58	2,40
L	Real Estat/ <i>Real Estate Activities</i>	5,83	4,64	4,94	5,04
M,N	Jasa Perusahaan/ <i>Business Activities</i>	5,62	5,21	5,34	5,35

Lanjutan Tabel/*Continued Table* 12.4

Lapangan Usaha/Industry		2016	2017	2018*	2019**
(1)		(2)	(3)	(4)	(5)
O	Administrasi Pemerintahan, Pertahanan, dan Jaminan Sosial Wajib/ <i>Public Administration and Defence; Compulsory Social Security</i>	5,44	4,51	6,28	5,84
P	Jasa Pendidikan/ <i>Education</i>	9,84	9,92	7,37	7,94
Q	Jasa Kesehatan dan Kegiatan Sosial/ <i>Human Health and Social Work Activities</i>	5,96	6,58	8,56	7,74
R,S,T,U	Jasa Lainnya/ <i>Other Services Activities</i>	9,86	8,87	8,59	9,07
Produk Domestik Regional Bruto/<i>Gross Regional Domestic Product</i>		5,07	5,08	5,00	4,84

Catatan/Note: *Angka Sementara/*Preliminary Figures*

**Angka Sangat Sementara/*Very Preliminary Figures*

Sumber/Source: BPS Kabupaten Pasaman/*BPS-Statistics of Pasaman Regency*

Tabel
Table 12.5

**Indeks Perkembangan Produk Domestik Regional Bruto
Atas Dasar Harga Berlaku Menurut Lapangan Usaha di
Kabupaten Pasaman, 2015–2019**
*Development Index of Gross Regional Domestic Product
at Current Market Prices by Industry in Pasaman Regency,
2015–2019*

	Lapangan Usaha/Industry	2015	2016	2017	2018 ^x	2019 ^{xx}
	(1)	(2)	(3)	(4)	(5)	(6)
A	Pertanian, Kehutanan, dan Perikanan/ <i>Agriculture, Forestry, and Fishing</i>	164,28	182,74	191,53	199,93	207,24
B	Pertambangan dan Penggalian/ <i>Mining and Quarrying</i>	179,13	186,67	194,55	206,39	225,41
C	Industri Pengolahan/ <i>Manufacturing</i>	148,63	171,75	177,71	181,36	179,46
D	Pengadaan Listrik dan Gas/ <i>Electricity and Gas</i>	220,11	257,44	272,49	288,90	346,46
E	Pengadaan Air; Pengelolaan Sampah, Limbah, dan Daur Ulang/ <i>Water Supply; Sewerage, Waste Management, and Remediation Activities</i>	146,01	167,29	176,51	186,25	205,45
F	Konstruksi/ <i>Construction</i>	193,16	224,42	247,30	278,87	311,59
G	Perdagangan Besar dan Eceran; Reparasi Mobil dan Sepeda Motor/ <i>Wholesale and Retail Trade; Repair of Motor Vehicles and Motorcycles</i>	179,14	203,23	217,79	238,14	264,00
H	Transportasi dan Pergudangan/ <i>Transportation and Storage</i>	188,93	220,96	241,30	264,41	294,41
I	Penyediaan Akomodasi dan Makan Minum/ <i>Accommodation and Food Service Activities</i>	192,37	228,83	250,97	276,79	316,87
J	Informasi dan Komunikasi/ <i>Information and Communication</i>	157,21	185,11	205,52	233,23	269,28

Lanjutan Tabel/*Continued Table 12.5*

	Lapangan Usaha/Industry	2015	2016	2017	2018^x	2019^{xx}
	(1)	(2)	(3)	(4)	(5)	(6)
K	Jasa Keuangan dan Asuransi/ <i>Financial and Insurance Activities</i>	179,71	208,51	215,95	225,12	236,02
L	Real Estat/ <i>Real Estate Activities</i>	165,74	185,08	196,07	210,03	226,53
M,N	Jasa Perusahaan/ <i>Business Activities</i>	169,76	186,52	198,69	216,31	236,67
O	Administrasi Pemerintahan, Pertahanan, dan Jaminan Sosial Wajib/ <i>Public Administration and Defence; Compulsory Social Security</i>	159,18	178,32	195,93	209,42	233,62
P	Jasa Pendidikan/ <i>Education</i>	202,19	240,89	268,75	303,88	344,60
Q	Jasa Kesehatan dan Kegiatan Sosial/ <i>Human Health and Social Work Activities</i>	171,62	190,31	205,34	231,48	263,83
R,S,T,U	Jasa Lainnya/ <i>Other Services Activities</i>	189,52	225,03	248,34	282,61	323,52
	Produk Domestik Regional Bruto/<i>Gross Regional Domestic Product</i>	168,62	112,77	202,23	215,68	230,91

Catatan/Note: ^xAngka Sementara/*Preliminary Figures*

^{xx}Angka Sangat Sementara/*Very Preliminary Figures*

Sumber/Source: BPS Kabupaten Pasaman/*BPS-Statistics of Pasaman Regency*

Tabel
Table 12.6

**Indeks Perkembangan Produk Domestik Regional Bruto
Atas Dasar Harga Konstan 2010 Menurut Lapangan Usaha
di Kabupaten Pasaman, 2015–2019**
*Development Index of Gross Regional Domestic Product
at 2010 Constant Market Prices by Industry in Pasaman
Regency, 2015–2019*

	Lapangan Usaha/ <i>Industry</i>	2015	2016	2017	2018 ^x	2019 ^{xx}
	(1)	(2)	(3)	(4)	(5)	(6)
A	Pertanian, Kehutanan, dan Perikanan/ <i>Agriculture, Forestry, and Fishing</i>	126,54	126,54	130,29	140,33	144,37
B	Pertambangan dan Penggalian/ <i>Mining and Quarrying</i>	125,39	125,39	131,68	142,09	149,24
C	Industri Pengolahan/ <i>Manufacturing</i>	126,72	126,72	135,00	138,90	139,18
D	Pengadaan Listrik dan Gas/ <i>Electricity and Gas</i>	137,29	137,29	150,88	163,29	167,06
E	Pengadaan Air; Pengelolaan Sampah, Limbah, dan Daur Ulang/ <i>Water Supply; Sewerage, Waste Management, and Remediation Activities</i>	130,01	130,01	137,92	149,60	155,94
F	Konstruksi/ <i>Construction</i>	142,68	142,68	153,00	178,80	192,43
G	Perdagangan Besar dan Eceran; Reparasi Mobil dan Sepeda Motor/ <i>Wholesale and Retail Trade; Repair of Motor Vehicles and Motorcycles</i>	137,85	137,85	147,58	169,35	182,81
H	Transportasi dan Pergudangan/ <i>Transportation and Storage</i>	148,58	148,58	162,23	187,19	202,69
I	Penyediaan Akomodasi dan Makan Minum/ <i>Accommodation and Food Service Activities</i>	133,24	133,24	146,54	170,75	183,80
J	Informasi dan Komunikasi/ <i>Information and Communication</i>	156,77	156,77	170,48	203,20	223,20

Lanjutan Tabel/*Continued Table* 12.6

	Lapangan Usaha/Industry	2015	2016	2017	2018^x	2019^{xx}
	(1)	(2)	(3)	(4)	(5)	(6)
K	Jasa Keuangan dan Asuransi/ <i>Financial and Insurance Activities</i>	143,13	143,13	154,84	158,92	162,73
L	Real Estat/ <i>Real Estate Activities</i>	127,73	127,73	135,18	148,44	155,92
M,N	Jasa Perusahaan/ <i>Business Activities</i>	130,15	130,15	137,46	152,35	160,50
O	Administrasi Pemerintahan, Pertahanan, dan Jaminan Sosial Wajib/ <i>Public Administration and Defence; Compulsory Social Security</i>	127,95	127,95	134,91	149,85	158,60
P	Jasa Pendidikan/ <i>Education</i>	149,41	149,41	164,12	193,69	209,08
Q	Jasa Kesehatan dan Kegiatan Sosial/ <i>Human Health and Social Work Activities</i>	142,43	142,43	150,91	174,61	188,12
R,S,T,U	Jasa Lainnya/ <i>Other Services Activities</i>	132,89	132,89	145,99	172,60	188,25
	Produk Domestik Regional Bruto/<i>Gross Regional Domestic Product</i>	131,81	131,81	138,49	152,80	160,19

Catatan/Note: ^xAngka Sementara/*Preliminary Figures*

^{xx}Angka Sangat Sementara/*Very Preliminary Figures*

Sumber/Source: BPS Kabupaten Pasaman/*BPS-Statistics of Pasaman Regency*

Tabel
Table 12.7

**Indeks Harga Implisit Produk Domestik Regional Bruto
Menurut Lapangan Usaha di Kabupaten Pasaman, 2015–
2019**
*Implicit Index of Gross Regional Domestic Product by
Industry in Pasaman Regency, 2015–2019*

	Lapangan Usaha/Industry	2015	2016	2017	2018^x	2019^{xx}
	(1)	(2)	(3)	(4)	(5)	(6)
A	Pertanian, Kehutanan, dan Perikanan/ <i>Agriculture, Forestry, and Fishing</i>	129,83	140,26	141,39	142,48	143,55
B	Pertambangan dan Penggalian/ <i>Mining and Quarrying</i>	142,85	141,77	143,75	145,25	151,04
C	Industri Pengolahan/ <i>Manufacturing</i>	117,29	127,23	128,72	130,57	128,94
D	Pengadaan Listrik dan Gas/ <i>Electricity and Gas</i>	160,32	170,63	173,65	176,93	207,39
E	Pengadaan Air; Pengelolaan Sampah, Limbah, dan Daur Ulang/ <i>Water Supply; Sewerage, Waste Management, and Remediation Activities</i>	112,31	121,30	123,09	124,50	131,74
F	Konstruksi/ <i>Construction</i>	135,37	146,68	148,77	155,97	161,93
G	Perdagangan Besar dan Eceran; Reparasi Mobil dan Sepeda Motor/ <i>Wholesale and Retail Trade; Repair of Motor Vehicles and Motorcycles</i>	129,95	137,71	138,43	140,62	144,41
H	Transportasi dan Pergudangan/ <i>Transportation and Storage</i>	127,16	136,20	138,22	141,26	145,25
I	Penyediaan Akomodasi dan Makan Minum/ <i>Accommodation and Food Service Activities</i>	144,38	156,16	158,51	162,10	172,40
J	Informasi dan Komunikasi/ <i>Information and Communication</i>	100,28	108,58	110,34	114,78	120,65

Lanjutan Tabel/*Continued Table* 12.7

	Lapangan Usaha/Industry	2015	2016	2017	2018^x	2019^{xx}
	(1)	(2)	(3)	(4)	(5)	(6)
K	Jasa Keuangan dan Asuransi/ <i>Financial and Insurance Activities</i>	125,56	134,66	136,67	141,65	145,04
L	Real Estat/ <i>Real Estate Activities</i>	129,75	136,92	138,61	141,49	145,28
M,N	Jasa Perusahaan/ <i>Business Activities</i>	130,44	135,69	137,38	141,98	147,46
O	Administrasi Pemerintahan, Pertahanan, dan Jaminan Sosial Wajib/ <i>Public Administration and Defence; Compulsory Social Security</i>	124,41	132,18	138,96	139,76	147,30
P	Jasa Pendidikan/ <i>Education</i>	135,32	146,78	148,97	156,89	164,82
Q	Jasa Kesehatan dan Kegiatan Sosial/ <i>Human Health and Social Work Activities</i>	120,50	126,11	127,67	132,57	140,25
R,S,T,U	Jasa Lainnya/ <i>Other Services Activities</i>	142,61	154,14	156,24	163,74	171,85
	Produk Domestik Regional Bruto/<i>Gross Regional Domestic Product</i>	127,92	137,30	138,97	141,15	144,15

Catatan/Note: ^xAngka Sementara/*Preliminary Figures*

^{xx}Angka Sangat Sementara/*Very Preliminary Figures*

Sumber/Source: BPS Kabupaten Pasaman/*BPS-Statistics of Pasaman Regency*

Tabel
Table 12.8

Produk Domestik Regional Bruto Atas Dasar Harga Berlaku Menurut Jenis Pengeluaran di Kabupaten Pasaman (miliar rupiah), 2015–2019
Gross Regional Domestic Product at Current Market Prices by Type of Expenditure in Pasaman Regency (billion rupiahs), 2015–2019

Jenis Pengeluaran Type of Expenditure	2015	2016	2017	2018*	2019**
(1)	(2)	(3)	(4)	(5)	(6)
Pengeluaran Konsumsi Rumah Tangga <i>Household Consumption Expenditure</i>	3 591,05	3 882,85	4 188,22	4 570,19	4 971,02
Pengeluaran Konsumsi LNPRT <i>NPISH Consumption Expenditure</i>	75,31	82,29	84,82	92,14	108,10
Pengeluaran Konsumsi Pemerintah <i>Government Consumption Expenditure</i>	872,16	940,93	976,14	1 055,35	1 141,29
Pembentukan Modal Tetap Bruto <i>Gross Fixed Capital Formation</i>	2 070,74	2 268,31	2 422,06	2 597,20	2 810,79
Perubahan Inventori <i>Changes in Inventories</i>	254,95	119,07	3,58	4,94	- 1,54
Net Ekspor Barang dan Jasa/ <i>Exports of Goods and Services</i>	- 358,84	42,33	127,17	0,96	- 121,14
Produk Domestik Regional Bruto/Gross Regional Domestic Product	6 505,37	7 335,79	7 801,98	8 320,78	8 908,51

Catatan/Note: *Angka Sementara/Preliminary Figures

**Angka Sangat Sementara/Very Preliminary Figures

Sumber/Source: BPS Kabupaten Pasaman/BPS-Statistics of Pasaman Regency

Tabel
Table 12.9

Produk Domestik Regional Bruto Atas Dasar Harga Konstan 2010 Menurut Jenis Pengeluaran di Kabupaten Pasaman (miliar rupiah), 2015–2019
Gross Regional Domestic Product at 2010 Constant Market Prices by Type of Expenditure in Pasaman Regency (billion rupiahs), 2015–2019

Jenis Pengeluaran Type of Expenditure	2015	2016	2017	2018*	2019**
(1)	(2)	(3)	(4)	(5)	(6)
Pengeluaran Konsumsi Rumah Tangga <i>Household Consumption Expenditure</i>	2 717,12	2 840,00	2 988,68	3 146,15	3 304,00
Pengeluaran Konsumsi LNPRT <i>NPISH Consumption Expenditure</i>	58,98	61,73	64,16	68,13	76,92
Pengeluaran Konsumsi Pemerintah <i>Government Consumption Expenditure</i>	642,69	652,02	647,68	679,32	711,93
Pembentukan Modal Tetap Bruto <i>Gross Fixed Capital Formation</i>	1 569,39	1 676,25	1 745,18	1 817,73	1 899,48
Perubahan Inventori <i>Changes in Inventories</i>	251,95	96,46	2,59	3,46	- 1,08
Net Ekspor Barang dan Jasa/ <i>Exports of Goods and Services</i>	- 154,81	16,44	166,00	180,08	188,97
Produk Domestik Regional Bruto/Gross Regional Domestic Product	5 085,32	5 342,90	5 614,28	5 894,86	6 180,21

Catatan/Note: *Angka Sementara/Preliminary Figures

**Angka Sangat Sementara/Very Preliminary Figures

Sumber/Source: BPS Kabupaten Pasaman/BPS-Statistics of Pasaman Regency

Tabel
Table 12.10

Distribusi Persentase Produk Domestik Regional Bruto Atas Dasar Harga Berlaku Menurut Jenis Pengeluaran di Kabupaten Pasaman, 2015–2019
Percentage Distribution of Gross Regional Domestic Product at Current Market Prices by Type of Expenditure in Pasaman Regency, 2015–2019

Jenis Pengeluaran <i>Type of Expenditure</i>	2015	2016	2017	2018*	2019**
(1)	(2)	(3)	(4)	(5)	(6)
Pengeluaran Konsumsi Rumah Tangga <i>Household Consumption Expenditure</i>	55,20	52,93	53,68	54,92	55,80
Pengeluaran Konsumsi LNPRT <i>NPISH Consumption Expenditure</i>	1,16	1,12	1,09	1,11	1,21
Pengeluaran Konsumsi Pemerintah <i>Government Consumption Expenditure</i>	13,41	12,83	12,51	12,68	12,81
Pembentukan Modal Tetap Bruto <i>Gross Fixed Capital Formation</i>	31,83	30,92	31,04	31,21	31,55
Perubahan Inventori <i>Changes in Inventories</i>	3,92	1,62	0,05	0,06	-0,02
Net Ekspor Barang dan Jasa/ <i>Exports of Goods and Services</i>	-5,52	0,58	1,63	0,01	-1,36
Produk Domestik Regional Bruto/Gross Regional Domestic Product	100,00	100,00	100,00	100,00	100,00

Catatan/Note: *Angka Sementara/Preliminary Figures

**Angka Sangat Sementara/Very Preliminary Figures

Sumber/Source: BPS Kabupaten Pasaman/BPS-Statistics of Pasaman Regency

Tabel
Table 12.11

Laju Pertumbuhan Produk Domestik Regional Bruto Atas Dasar Harga Konstan 2010 Menurut Jenis Pengeluaran di Kabupaten Pasaman (persen), 2016–2019
Growth Rate of Gross Regional Domestic Product at 2010 Constant Market Prices by Type of Expenditure in Pasaman Regency (percent), 2016–2019

Jenis Pengeluaran Type of Expenditure	2016	2017	2018^x	2019^{xx}
(1)	(2)	(3)	(4)	(5)
Pengeluaran Konsumsi Rumah Tangga <i>Household Consumption Expenditure</i>	4,52	5,24	5,27	5,02
Pengeluaran Konsumsi LNPRT <i>NPISH Consumption Expenditure</i>	4,67	3,93	6,19	12,90
Pengeluaran Konsumsi Pemerintah <i>Government Consumption Expenditure</i>	1,45	-0,67	4,88	4,80
Pembentukan Modal Tetap Bruto <i>Gross Fixed Capital Formation</i>	6,81	4,11	4,16	4,50
Perubahan Inventori <i>Changes in Inventories</i>	-	-	-	-
Net Ekspor Barang dan Jasa/ <i>Net Exports of Goods and Services</i>	-	-	-	-
Produk Domestik Regional Bruto/Gross Regional Domestic Product	5,07	5,08	5,00	4,84

Catatan/Note: ^xAngka Sementara/*Preliminary Figures*

^{xx}Angka Sangat Sementara/*Very Preliminary Figures*

Sumber/Source: BPS Kabupaten Pasaman/*BPS-Statistics of Pasaman Regency*

Tabel
Table 12.12

Indeks Harga Implisit Produk Domestik Regional Bruto Menurut Jenis Pengeluaran di Kabupaten Pasaman, 2015–2019
Implicit Index of Gross Regional Domestic Product by Type of Expenditure in Pasaman Regency, 2015–2019

Jenis Pengeluaran Type of Expenditure	2015	2016	2017	2018*	2019**
(1)	(2)	(3)	(4)	(5)	(6)
Pengeluaran Konsumsi Rumah Tangga <i>Household Consumption Expenditure</i>	132,16	136,72	140,14	145,26	150,45
Pengeluaran Konsumsi LNPRT <i>NPISH Consumption Expenditure</i>	127,69	133,31	132,21	135,25	140,54
Pengeluaran Konsumsi Pemerintah <i>Government Consumption Expenditure</i>	135,70	144,31	150,71	155,35	160,31
Pembentukan Modal Tetap Bruto <i>Gross Fixed Capital Formation</i>	131,95	135,32	138,79	142,88	147,98
Perubahan Inventori <i>Changes in Inventories</i>	-	-	-	-	-
Net Ekspor Barang dan Jasa/Net <i>Exports of Goods and Services</i>	-	-	-	-	-
Produk Domestik Regional Bruto/Gross Regional Domestic Product	127,92	137,30	138,97	141,15	144,15

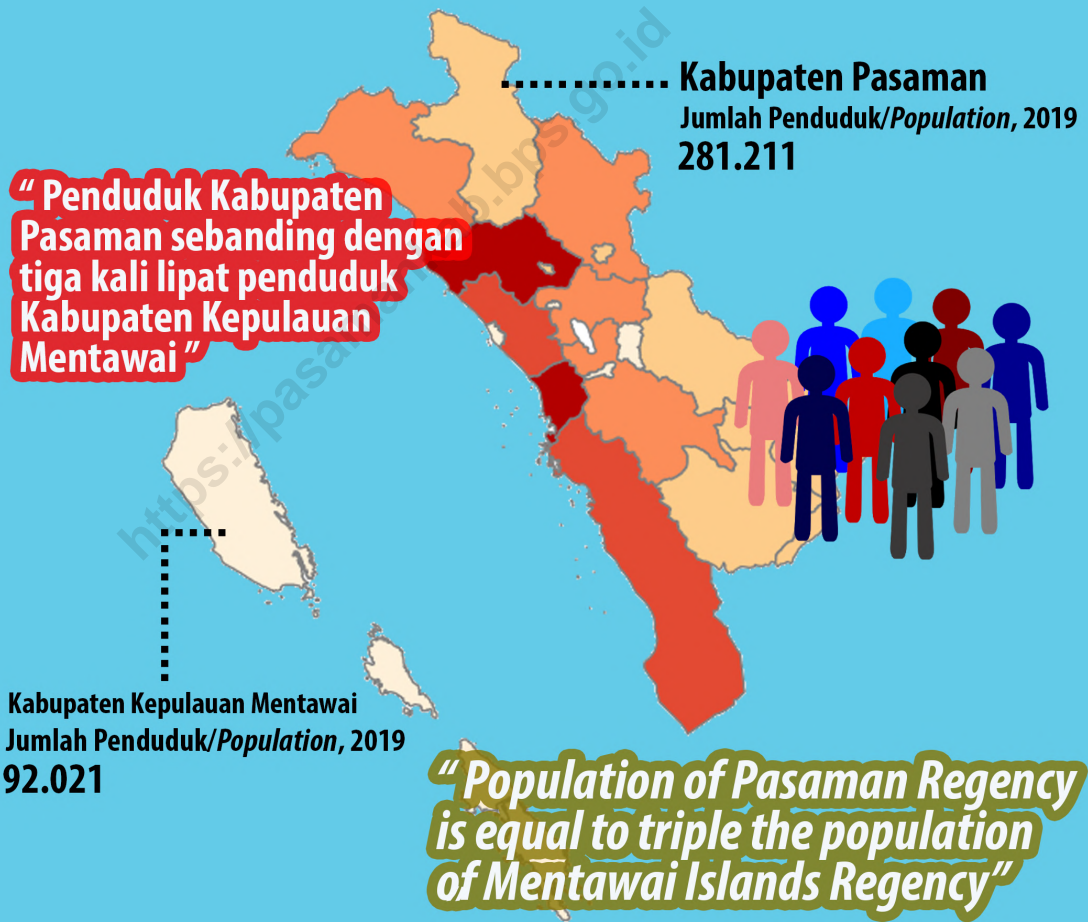
Catatan/Note: *Angka Sementara/Preliminary Figures

**Angka Sangat Sementara/Very Preliminary Figures

Sumber/Source: BPS Kabupaten Pasaman/BPS-Statistics of Pasaman Regency

PERBANDINGAN ANTAR KABUPATEN/KOTA

REGENCY / MUNICIPAL COMPARISON



PENJELASAN TEKNIS

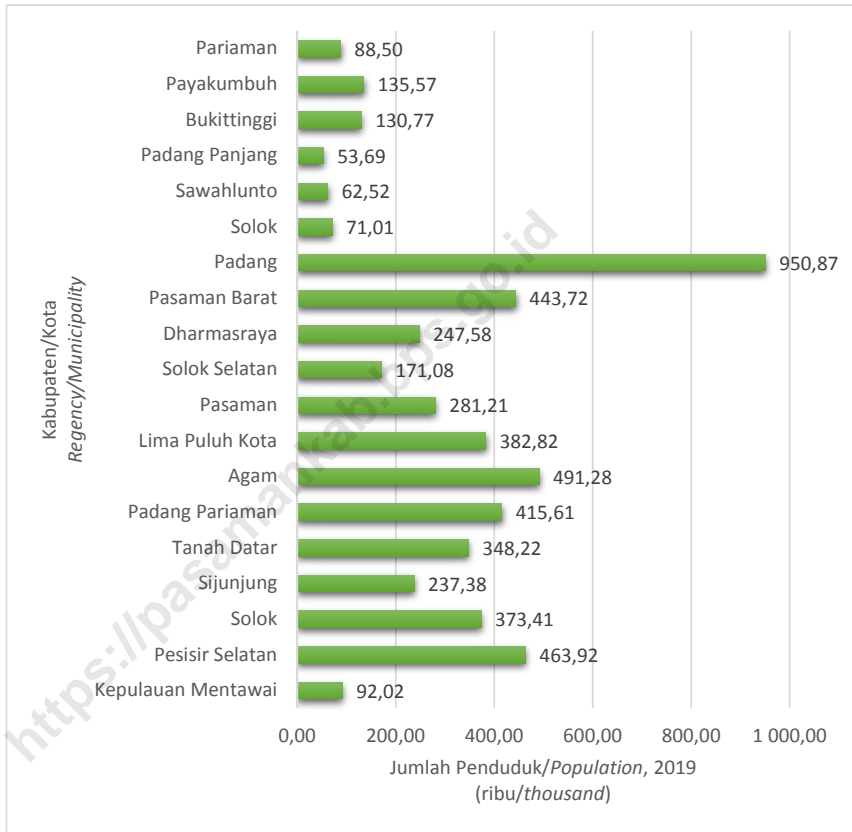
1. Rasio ketergantungan adalah Perbandingan antara jumlah penduduk berumur 0-14 tahun, ditambah dengan jumlah penduduk 65 tahun keatas dibandingkan dengan jumlah penduduk usia 15-64 tahun. Rasio ketergantungan (dependency ratio) dapat digunakan sebagai indikator yang secara kasar dapat menunjukkan keadaan ekonomi suatu daerah apakah tergolong daerah maju atau daerah yang sedang berkembang.
2. IPM merupakan indikator penting untuk mengukur keberhasilan dalam upaya membangun kualitas hidup manusia (masyarakat/penduduk). IPM dapat menentukan peringkat atau level pembangunan suatu wilayah/daerah. Bagi Indonesia, IPM merupakan data strategis karena selain sebagai ukuran kinerja Pemerintah, IPM juga digunakan sebagai salah satu alokator penentuan Dana Alokasi Umum (DAU).

TECHNICAL NOTES

1. *The dependency ratio is a comparison between the total population aged 0-14 years, plus the number of population aged 65 years or older compared with the population aged 15-64 years. The dependency ratio can be used to indicate whether the economic situation of a region classified as developed areas or region that are developing.*
2. *HDI is an important indicator for measuring success in the effort to build the quality of human life (community/population). IPM can rank or level of development of an area/region. For Indonesia, the HDI is strategic because in addition to the data as a measure of the performance of the Government, IPM is also used as an allocator of determining the General Allocation Fund (DAU).*

Gambar 13.1
Figures

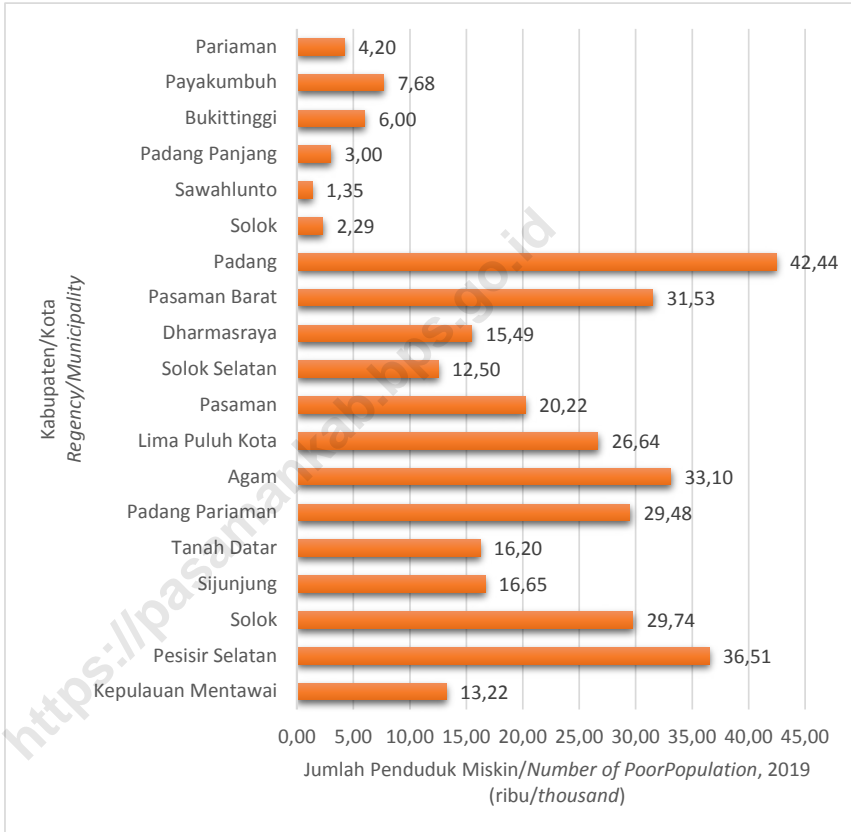
Jumlah Penduduk Menurut Kabupaten/Kota di Provinsi Sumatera Barat (ribu), 2019
Population by Regency/Municipality in Sumatera Barat Province (thousands), 2019



Sumber/Source: Publikasi Sumatera Barat Dalam Angka/Publication of Sumatera Barat Province in Figures

Gambar 13.2
Figures

Jumlah Penduduk Miskin Menurut Kabupaten/Kota di Provinsi Sumatera Barat (ribu), 2019
Number of Poor Population by Regency/Municipality in Sumatera Barat Province (thousand), 2019



Sumber/Source: Publikasi Sumatera Barat Dalam Angka/Publication of Sumatera Barat Province in Figures

Tabel
Table 13.1

Jumlah Penduduk Menurut Kabupaten/Kota di Provinsi Sumatera Barat, 2015–2019
Population by Regency/Municipality in Sumatera Barat Province, 2015–2019

Kabupaten/Kota Regency/Municipality	2015	2016	2017	2018	2019
(1)	(2)	(3)	(4)	(5)	(6)
Kabupaten/Regency					
1. Kepulauan Mentawai	85 295	86 981	88 692	90 373	92 021
2. Pesisir Selatan	450 186	453 822	457 285	460 716	463 923
3. Solok	363 684	366 213	368 691	371 105	373 414
4. Sijunjung	222 512	226 300	230 104	233 810	237 376
5. Tanah Datar	344 828	345 706	346 578	347 407	348 219
6. Padang Pariaman	406 076	408 612	411 003	413 272	415 613
7. Agam	476 881	480 722	484 288	487 914	491 282
8. Lima Puluh Kota	368 985	372 568	376 072	379 514	382 817
9. Pasaman	269 883	272 804	275 728	378 480	281 211
10. Solok Selatan	159 796	162 724	165 603	168 411	171 075
11. Dharmasraya	223 112	229 313	235 476	241 571	247 579
12. Pasaman Barat	410 307	418 785	427 295	435 612	443 722
Kota/Municipality					
71. Padang	902 413	914 968	927 011	939 112	950 871
72. Solok	66 106	67 307	68 602	69 776	71 010
73. Sawahlunto	60 186	60 778	61 398	61 898	62 524
74. Padang Panjang	50 883	51 712	52 422	52 994	53 693
75. Bukittinggi	122 621	124 715	126 804	128 783	130 773
76. Payakumbuh	127 826	129 807	131 819	133 703	135 573
77. Pariaman	84 709	85 691	86 618	87 626	88 501
Sumatera Barat	5 196 289	5 259 528	5 321 489	5 382 077	5 441 197

Sumber/Source: Publikasi Sumatera Barat Dalam Angka/Publication of Sumatera Barat Province in Figures

Tabel
Table 13.2

Laju Pertumbuhan Produk Domestik Regional Bruto Atas Dasar Harga Konstan 2010 Menurut Kabupaten/Kota di Provinsi Sumatera Barat (persen), 2015–2019
Rate of Growth of Gross Regional Domestic Products at Constant 2010 Prices by Regency/Municipality in Sumatera Barat Province (percent), 2015–2019

Kabupaten/Kota Regency/Municipality	2015	2016	2017	2018^x	2019^{xx}
(1)	(2)	(3)	(4)	(5)	(6)
Kabupaten/Regency					
1. Kepulauan Mentawai	5,20	5,02	5,12	4,91	4,76
2. Pesisir Selatan	5,73	5,33	5,41	5,35	4,81
3. Solok	5,44	5,31	5,32	5,22	5,07
4. Sijunjung	5,69	5,26	5,26	5,09	4,83
5. Tanah Datar	5,33	5,03	5,11	5,07	5,01
6. Padang Pariaman	6,14	5,52	5,58	5,46	2,51
7. Agam	5,52	5,51	5,43	5,26	4,81
8. Lima Puluh Kota	5,61	5,32	5,33	5,26	5,10
9. Pasaman	5,34	5,07	5,08	5,00	4,84
10. Solok Selatan	5,35	5,14	5,15	5,03	4,89
11. Dharmasraya	5,75	5,42	5,44	5,31	4,98
12. Pasaman Barat	5,70	5,34	5,34	5,24	4,49
Kota/Municipality					
71. Padang	6,41	6,17	6,23	6,09	5,68
72. Solok	5,97	5,76	5,76	5,68	5,53
73. Sawahlunto	6,03	5,72	5,74	5,52	5,34
74. Padang Panjang	5,91	5,80	5,80	5,73	5,59
75. Bukittinggi	6,14	6,05	6,08	6,02	5,88
76. Payakumbuh	6,19	6,08	6,12	6,05	5,92
77. Pariaman	5,79	5,59	5,61	5,50	5,33
Sumatera Barat	5,53	5,27	5,30	5,16	5,05

Catatan/Note: ^xAngka Sementara/Preliminary Figures^{xx}Angka Sangat Sementara/Very Preliminary Figures

Sumber/Source: Publikasi Sumatera Barat Dalam Angka/Publication of Sumatera Barat Province in Figures

Tabel 13.3
Table

Jumlah Penduduk Miskin Menurut Kabupaten/Kota di Provinsi Sumatera Barat (ribu), 2015–2019
Number of Poor Population by Regency/Municipality in Sumatera Barat Province (thousand), 2015–2019

Kabupaten/Kota Regency/Municipality	2015	2016	2017	2018	2019
(1)	(2)	(3)	(4)	(5)	(6)
Kabupaten/Regency					
1. Kepulauan Mentawai	13,16	13,09	12,95	12,99	13,22
2. Pesisir Selatan	38,13	35,86	35,53	34,92	36,51
3. Solok	36,42	34,06	33,33	32,89	29,74
4. Sijunjung	17,52	17,12	16,83	16,55	16,65
5. Tanah Datar	20,05	19,63	19,27	18,48	16,20
6. Padang Pariaman	35,87	36,34	34,70	33,20	29,48
7. Agam	36,06	37,55	36,57	32,92	33,10
8. Lima Puluh Kota	28,76	28,57	26,93	26,47	26,64
9. Pasaman	21,88	20,83	20,38	20,31	20,22
10. Solok Selatan	11,95	11,91	11,89	11,85	12,50
11. Dharmasraya	15,89	16,24	15,63	15,42	15,49
12. Pasaman Barat	32,34	30,76	30,85	31,83	31,53
Kota/Municipality					
71. Padang	44,43	42,56	43,75	44,04	42,44
72. Solok	2,72	2,59	2,50	2,29	2,29
73. Sawahlunto	1,34	1,34	1,23	1,48	1,35
74. Padang Panjang	3,44	3,47	3,22	3,11	3,00
75. Bukittinggi	6,54	6,81	6,75	6,32	6,00
76. Payakumbuh	8,51	8,35	7,72	7,69	7,68
77. Pariaman	4,58	4,47	4,49	4,40	4,20
Sumatera Barat	379,59	371,55	364,51	357,13	348,22

Sumber/Source: Publikasi Sumatera Barat Dalam Angka/Publication of Sumatera Barat Province in Figures

Tabel
Table 13.4**Indeks Pembangunan Manusia Menurut Kabupaten/Kota
di Provinsi Sumatera Barat, 2015–2019**
*Human Development Index by Regency/Municipality in
Sumatera Barat Province, 2015–2019*

Kabupaten/Kota Regency/Municipality	2015	2016	2017	2018	2019
(1)	(2)	(3)	(4)	(5)	(6)
Kabupaten/Regency					
1. Kepulauan Mentawai	57,41	58,27	59,25	60,28	61,26
2. Pesisir Selatan	68,07	68,39	68,74	69,40	70,08
3. Solok	67,12	67,67	67,86	68,60	69,08
4. Sijunjung	65,30	66,01	66,60	66,97	67,66
5. Tanah Datar	69,49	70,11	70,37	71,25	72,14
6. Padang Pariaman	68,04	68,44	68,90	69,71	70,59
7. Agam	69,84	70,36	71,10	71,70	72,37
8. Lima Puluh Kota	67,65	68,37	68,69	69,17	69,67
9. Pasaman	64,01	64,57	64,94	65,60	66,46
10. Solok Selatan	67,09	67,47	67,81	68,45	68,94
11. Dharmasraya	69,84	70,25	70,40	70,86	71,52
12. Pasaman Barat	65,26	66,03	66,83	67,43	68,21
Kota/Municipality					
71. Padang	80,36	81,06	81,58	82,25	82,68
72. Solok	76,83	77,07	77,44	77,89	78,38
73. Sawahlunto	69,87	70,67	71,13	71,72	72,39
74. Padang Panjang	75,98	76,50	77,01	77,30	78,00
75. Bukittinggi	78,72	79,11	79,80	80,11	80,71
76. Payakumbuh	77,42	77,56	77,91	78,23	78,95
77. Pariaman	74,98	75,44	75,71	76,26	76,70
Sumatera Barat	69,98	70,73	71,24	71,73	72,39

Sumber/Source: Publikasi Sumatera Barat Dalam Angka/Publication of Sumatera Barat Province in Figures

Tabel 13.5
Table

Rata-Rata Pengeluaran per Kapita Sebulan Makanan dan Bukan Makanan Menurut Kabupaten/Kota di Provinsi Sumatera Barat (ribu), 2018 dan 2019
Monthly Average of Food and Non-Food Expenditure per Capita by Regency/Municipality in Sumatera Barat Province (thousands), 2018 and 2019

Kabupaten/Kota Regency/Municipality	Makanan/Food		Bukan Makanan Non Food		Jumlah/Total	
	2018	2019	2018	2019	2018	2019
(1)	(2)	(3)	(4)	(5)	(6)	(7)
Kabupaten/Regency						
1. Kepulauan Mentawai	613,69	520,95	325,69	303,65	939,38	824,60
2. Pesisir Selatan	566,36	562,64	423,62	440,66	989,98	1 003,30
3. Solok	583,68	617,38	447,84	466,32	1 031,51	1 083,70
4. Sijunjung	565,41	525,17	483,21	477,42	1 048,62	1 002,60
5. Tanah Datar	563,33	579,27	459,34	458,62	1 022,67	1 037,90
6. Padang Pariaman	579,38	574,62	463,56	496,81	1 042,94	1 071,43
7. Agam	560,53	561,3	433,49	444,86	994,02	1 006,16
8. Lima Puluh Kota	559,40	591,61	434,51	405,05	993,91	996,66
9. Pasaman	494,09	533,38	329,25	448,31	823,34	981,69
10. Solok Selatan	570,67	570,47	488,93	501,51	1 059,59	1 071,97
11. Dharmasraya	621,16	634,18	538,04	603,64	1 159,20	1 237,82
12. Pasaman Barat	546,95	556,93	416,28	394,42	963,23	951,35
Kota/Municipality						
71. Padang	735,19	712,12	910,14	867,84	1 645,33	1 579,96
72. Solok	650,24	698,66	677,17	706,64	1 327,40	1 405,29
73. Sawahlunto	622,66	601,36	554,88	595,00	1 177,53	1 196,36
74. Padang Panjang	665,32	670,63	661,02	886,01	1 326,34	1 556,64
75. Bukittinggi	686,86	750,46	767,41	882,38	1 454,27	1 632,84
76. Payakumbuh	674,29	734,50	651,12	697,35	1 325,40	1 431,85
77. Pariaman	676,11	660,80	604,39	650,02	1 280,50	1 310,83
Sumatera Barat	604,87	609,26	543,76	555,62	1 148,63	1 164,88

Sumber/Source: Publikasi Sumatera Barat Dalam Angka/Publication of Sumatera Barat Province in Figures

Tabel
Table 13.6

Persentase Rata-Rata Pengeluaran per Kapita Sebulan Makanan dan Bukan Makanan Menurut Kabupaten/Kota di Provinsi Sumatera Barat, 2018 dan 2019
Percentage of Monthly Average of Food and Non-Food Expenditure per Capita by Regency/Municipality in Sumatera Barat Province, 2018 and 2019

Kabupaten/Kota Regency/Municipality	Makanan/Food		Bukan Makanan Non Food		Jumlah/Total	
	2018	2019	2018	2019	2018	2019
(1)	(2)	(3)	(4)	(5)	(6)	(7)
Kabupaten/Regency						
1. Kepulauan Mentawai	65,33	63,18	34,67	36,82	100,00	100,00
2. Pesisir Selatan	57,21	56,08	42,79	43,92	100,00	100,00
3. Solok	56,58	56,97	43,42	43,03	100,00	100,00
4. Sijunjung	53,92	52,38	46,08	47,62	100,00	100,00
5. Tanah Datar	55,08	55,81	44,92	44,19	100,00	100,00
6. Padang Pariaman	55,55	53,63	44,45	46,37	100,00	100,00
7. Agam	56,39	55,79	43,61	44,21	100,00	100,00
8. Lima Puluh Kota	56,28	59,36	43,72	40,64	100,00	100,00
9. Pasaman	60,01	54,33	39,99	45,67	100,00	100,00
10. Solok Selatan	53,86	53,22	46,14	46,78	100,00	100,00
11. Dharmasraya	53,59	51,23	46,41	48,77	100,00	100,00
12. Pasaman Barat	56,78	58,54	43,22	41,46	100,00	100,00
Kota/Municipality						
71. Padang	44,68	45,07	55,32	54,93	100,00	100,00
72. Solok	48,99	49,72	51,01	50,28	100,00	100,00
73. Sawahlunto	52,88	50,27	47,12	49,73	100,00	100,00
74. Padang Panjang	50,16	43,08	49,84	56,92	100,00	100,00
75. Bukittinggi	47,23	45,96	52,77	54,04	100,00	100,00
76. Payakumbuh	50,87	51,30	49,13	48,70	100,00	100,00
77. Pariaman	52,80	50,41	47,20	49,59	100,00	100,00
Sumatera Barat	52,66	52,30	47,34	47,70	100,00	100,00

Sumber/Source: Publikasi Sumatera Barat Dalam Angka/Publication of Sumatera Barat Province in Figures

Tabel 13.7
Table

**Penduduk dan Rasio Jenis Kelamin Menurut Kabupaten/
Kota di Provinsi Sumatera Barat, 2019**
*Population and Population Sex Ratio by Regency/
Municipality in Sumatera Barat Province, 2019*

Kabupaten/Kota Regency/Municipality	Penduduk Menurut Jenis Kelamin Population by Sex			Rasio Jenis Kelamin Population Sex Ratio
	Laki-Laki Male	Perempuan Female	Jumlah Total	
(1)	(2)	(3)	(4)	(5)
Kabupaten/Regency				
1. Kepulauan Mentawai	47 916	44 105	92 021	108,64
2. Pesisir Selatan	230 308	233 615	463 923	98,58
3. Solok	184 812	188 602	373 414	97,99
4. Sijunjung	119 011	118 365	237 376	100,55
5. Tanah Datar	170 272	177 947	348 219	95,69
6. Padang Pariaman	204 780	210 833	415 613	97,13
7. Agam	241 877	249 405	491 282	96,98
8. Lima Puluh Kota	190 298	192 519	382 817	98,85
9. Pasaman	139 576	141 635	281 211	98,55
10. Solok Selatan	86 394	84 681	171 075	102,02
11. Dharmasraya	128 401	119 178	247 579	107,74
12. Pasaman Barat	224 517	219 205	443 722	102,42
Kota/Municipality				
71. Padang	475 656	475 215	950 871	100,09
72. Solok	35 286	35 724	71 010	98,77
73. Sawahlunto	31 129	31 395	62 524	99,15
74. Padang Panjang	26 821	26 872	53 693	99,81
75. Bukittinggi	63 519	67 254	130 773	94,45
76. Payakumbuh	67 486	68 087	135 573	99,12
77. Pariaman	43 713	44 788	88 501	97,60
Sumatera Barat	2 711 772	2 729 425	5 441 197	99,35

Sumber/Source: Publikasi Sumatera Barat Dalam Angka/Publication of Sumatera Barat Province in Figures



Sensus
Penduduk
2020

DATA

MENCERDASKAN BANGSA

Enlighten The Nation

<https://pasamankab.bps.go.id>

ISSN 0215-3759



0215 3759



**BADAN PUSAT STATISTIK
KABUPATEN PASAMAN**
BPS-Statistics of Pasaman Regency

Jalan Jendral Sudirman Nomor 66
Lubuk Sikaping, Kabupaten Pasaman
Telp:(0753)20062, Fax: (0753)20914
Homepage: <http://pasamankab.bps.go.id>
E-mail: bps1309@bps.go.id