

Kabupaten Agam Dalam Angka

Agam Regency in Figures

2020



<https://agam.bps.go.id>



**BADAN PUSAT STATISTIK
KABUPATEN AGAM**
BPS - Statistics of Agam Regency

Kabupaten Agam Dalam Angka

Agam Regency in Figures

2020



KABUPATEN AGAM DALAM ANGKA
Agam Regency in Figures
2020

ISSN: 0215-3734

No. Publikasi/*Publication Number*: 13070.2002

Katalog /*Catalog*: 1102001.1307

Ukuran Buku/*Book Size*: 14,8 cm x 21 cm

Jumlah Halaman/*Number of Pages* : lii + 449 hal/*pages*

Naskah/*Manuscript*:

BPS Kabupaten Agam

BPS-Statistics of Agam Regency

Penyunting/*Editor*:

BPS Kabupaten Agam

BPS-Statistics of Agam Regency

Gambar Kover/*Cover Design*:

Badan Pusat Statistik Kabupaten Agam

BPS-Statistics of Agam Regency

Ilustrasi Kover/*Cover Illustration*:

Terjun Layang di Puncak Lawang

Diterbitkan oleh/*Published by*:

©BPS Kabupaten Agam/*BPS-Statistics of Agam Regency*

Dicetak oleh/*Printed by*:

BPS Kabupaten Agam

BPS-Statistics of Agam Regency

Cetakan I/1st Edition

Dilarang mengumumkan, mendistribusikan, mengomunikasikan, dan/atau menggandakan sebagian atau seluruh isi buku ini untuk tujuan komersil tanpa izin tertulis dari Badan Pusat Statistik Kabupaten Agam.

Prohibited to announce, distribute, communicate, and/or copy part or all of this book for commercial purpose without permission from BPS-Statistics of Agam Regency.

**KEPALA BPS KABUPATEN AGAM
CHIEF STATISTICIAN OF AGAM REGENCY**



EVY JUNAIDI, SST, M. Si



KATA PENGANTAR

Penerbitan publikasi Kabupaten Agam Dalam Angka 2020 merupakan publikasi yang diterbitkan Badan Pusat Statistik (BPS) Kabupaten Agam untuk memenuhi kebutuhan data-data prioritas pembangunan. Publikasi ini memuat data/informasi statistik tentang hasil-hasil pembangunan di Wilayah Kabupaten Agam selama tahun 2019, yang banyak diperlukan dalam evaluasi pembangunan.

Data yang disajikan dalam publikasi terdiri dari data sekunder yang bersumber dari berbagai Dinas/Instansi/Lembaga Pemerintah, serta data primer hasil Sensus/Survei yang dilakukan BPS Kabupaten Agam.

Kepada semua pihak yang telah membantu kegiatan penyusunan dan penerbitan buku ini, kami mengucapkan banyak terima kasih. Akhirnya, saran dan kritik yang membangun untuk perbaikan dan penyempurnaan publikasi ini di masa mendatang sangat kami harapkan. Semoga buku ini bermanfaat.

Lubuk Basung , April 2020
Kepala Badan Pusat Statistik
Kabupaten Agam

Evi Junaidi, SST, M.Si



PREFACE

Publication of Agam Regency in Figures 2020 is the Publication published by BPS-Statistics of Agam Regency to meet the needs of development priority data. This publication contains statistical data / information on development outcomes in the Agam Regency Region during 2019, which is much needed in the evaluation of development.

The data presented in the publication consists of secondary data sourced from various Government Offices / Agencies / Institutions, as well as primary data from the Census / Survey conducted by BPS-Statistics of Agam Regency.

To all those who have helped with the preparation and publishing of this book, we would like to thank you. Finally, suggestions and constructive criticism for the improvement and refinement of this publication in the future we really hope. Hopefully this book is useful.

*Lubuk Basung , April 2020
Chief Statistician of
Agam Regency*

Evi Junaidi, SST, M.Si

DAFTAR ISI / CONTENTS

	Halaman <i>Page</i>
Kata Pengantar/ <i>Prefa</i>	vii
Daftar Isi/ <i>Contents</i>	ix
Daftar Tabel/ <i>List of Tables</i>	xi
Daftar Gambar/ <i>List of Figures</i>	xlv
Penjelasan Umum/ <i>Explanatory Notes</i>	xlix
Daftar Singkatan/ <i>List of Abbreviations</i>	li
1. Geografi dan Iklim/ <i>Geography and Climate</i>	1
2. Pemerintahan/ <i>Government and Finance</i>	19
3. Penduduk dan Ketenagakerjaan/ <i>Population and Employment</i>	51
4. Sosial dan Kesejahteraan Rakyat/ <i>Social and Welfare</i>	75
5. Pertanian/ <i>Agriculture</i>	221
6. Industri, Pertambangan dan Energi / <i>Industrial, Mining and Energy</i>	293
7. Pariwisata/ <i>Tourism</i>	305
8. Transportasi dan Komunikasi/ <i>Transportation and Communication</i>	327
9. Koperasi dan Perbankan/ <i>Coperative and Banking</i>	351
10. Pengeluaran Penduduk/ <i>Population Expenditure</i>	365
11. Perdagangan/ <i>Trade</i>	377
12. Sistem Neraca Regional/ <i>System of Regional Accounts</i>	415
13. Perbandingan Antar Kabupaten/Kota / <i>The Comparison Regency/ Municipality</i>	433

DAFTAR TABEL/LIST OF TABLES

Halaman
Page

1.	GEOGRAFI DAN IKLIM/GEOGRAPHY AND CLIMATE	
1.1	KEADAAN GEOGRAFI	
	GEOGRAPHY CONDITION	
1.1.1	Luas Daerah dan Jumlah Pulau Menurut Kecamatan di Kabupaten Agam, 2019 <i>Total Area and Number of Islands by Subdistrict in Agam Regency, 2019</i>	6
1.1.2	Tinggi Wilayah dan Jarak ke Ibukota Menurut Kecamatan di Kabupaten Agam, 2019 <i>Altitude and Distance to the Capital by Subdistrict in Agam Regency, 2019</i>	8
1.1.3	Letak Geografis Kabupaten Agam, 2019 <i>Geographical Location of Agam Regency, 2019</i>	9
1.1.4	Jarak Antar Kota Di Sumatera Barat, 2019 <i>Distance Among Capital Town in West Sumatera, 2019</i>	10
1.1.5	Jarak Antar Ibu Kota Kecamatan Di Kabupaten Agam, 2019 <i>Distance Among Capital Town of Subdistrict in Agam Regency, 2019</i> ...	11
1.1.6	Nama Pulau, Danau, Telaga, dan Lembah Di Kabupaten Agam, 2019 <i>Name of Islands, Lake, Valleys and Cliffs in Agam Regency, 2019</i>	12
1.1.7	Nama-nama Sungai Menurut Kecamatan Di Kabupaten Agam, 2019 <i>Names of Rivers by Subdistrict in Agam Regency, 2019</i>	13
1.1.8	Nama Gunung dan Bukit Menurut Kecamatan Di Kabupaten Agam, 2019 <i>Names of Mountains and Hills by Subdistrict in Agam Regency, 2019</i> ...	15
1.2	KEADAAN IKLIM	
	CLIMATE CONDITION	
1.2.1	Pengamatan Unsur Iklim Menurut Bulan di Kabupaten Agam, 2019 <i>Observation of Climate Elements By Months at Agam Regency, 2019</i> ..	16

2. PEMERINTAHAN/GOVERNMENT

2.1 WILAYAH ADMINISTRATIF

ADMINISTRATIVE AREA

2.1.1	Jumlah Desa ¹ /Kelurahan Menurut Kecamatan di Kabupaten Agam, 2015–2019 <i>Number of Villages¹/Kelurahan by Subdistrict in Agam Regency, 2015–2019</i>	24
-------	---	----

2.1.2	Nama-nama Nagari Menurut Kecamatan di Kabupaten Agam, 2015–2019 <i>Name of Villages by Subdistrict in Agam Regency, 2015–2019</i>	25
-------	--	----

2.2 DEWAN PERWAKILAN RAKYAT DAERAH

REGIONAL HOUSE OF REPRESENTATIVE

2.2.1	Jumlah Anggota Dewan Perwakilan Rakyat Daerah Menurut Partai Politik dan Jenis Kelamin di Kabupaten Agam, 2019 <i>Number of Regional House of Representatives's Members by Political Parties and Sex in Agam Regency 2019</i>	27
-------	--	----

2.2.2	Jumlah Anggota Dewan Perwakilan Rakyat Daerah Menurut Jenis Kelamin dan Pendidikan yang Ditamatkan Masa Bakti 2019-2024 <i>Number of Legislative Assembly Members of Agam Regency by Gender and Educational Level, 2019-2024</i>	28
-------	---	----

2.2.3	Jumlah Anggota Dewan Perwakilan Rakyat Daerah Menurut Jenis Kelamin dan Umur Masa Bakti 2019-2024 <i>Number of Legislative Assembly Members of Agam Regency by Gender and Age Level, 2019-2024</i>	29
-------	---	----

2.2.4	Produk DPRD Kabupaten Agam Menurut Jenisnya <i>Product of Legislative Assembly of Agam by Type, 2019</i>	30
-------	---	----

2.3 SUMBER DAYA MANUSIA

HUMAN RESOURCES

2.3.1	Jumlah Pegawai Negeri Sipil Menurut Jabatan dan Jenis Kelamin di Kabupaten Agam, Desember 2018 dan Desember 2019 <i>Number of Civil Servants by Occupation and Sex in Agam Regency December 2018 dan December 2019</i>	32
-------	---	----

2.3.2	Jumlah Pegawai Negeri Sipil Menurut Tingkat Pendidikan dan Jenis Kelamin di Kabupaten Agam, Desember 2018 dan Desember 2019 <i>Number of Civil Servants by Educational Level and Sex in Agam Regency, December 2018 and December 2019</i>	34
2.3.3	Jumlah Pegawai Negeri Sipil Menurut Tingkat Kepangkatan dan Jenis Kelamin di Kabupaten Agam, Desember 2018 dan Desember 2019 <i>Number of Civil Servants by Hierarchy and Sex in Agam Regency, December 2018 and December 2019</i>	36
2.3.4	Jumlah Pegawai Negeri Sipil di Lingkungan Pemerintah Kabupaten Agam Yang Telah Mengikuti Pendidikan dan Pelatihan Perjenjang Karier, 2019 <i>Number of Civil Servants Within the Circumference of Government of Agam Regency by Type of Training, 2019</i>	38
2.3.5	Jumlah Pengeluaran Sertifikat Hak Milik Menurut Jenis Hak di Kabupaten Agam, 2019 <i>Number of Property Right Certificate of Expenditure by Type of Right of Agam Regency, 2019</i>	40
2.3.6	Jumlah Produk Hukum Daerah Kabupaten Agam, 2007-2019 <i>Number of Law Product Of Agam Regency, 2007 - 2019</i>	41
2.4	KEUANGAN PEMERINTAH GOVERNMENT FINANCE	
2.4.1	Realisasi Pendapatan Pemerintah Kabupaten Agam Menurut Jenis Pendapatan (ribu rupiah), 2016–2019 <i>Actual Agam Regency Government Revenues by Kind of Revenues (thousand rupiahs), 2016–2019</i>	42
2.4.2	Realisasi Belanja Pemerintah Kabupaten Agam Menurut Jenis Belanja (ribu rupiah), 2016–2019 <i>Actual Agam Regency Government Expenditures by Kind of Expenditures (thousand rupiahs), 2016–2019</i>	44
2.4.3	Alokasi dan Realisasi Belanja Menurut SOTK Di Kabupaten Agam (ribu rupiah), 2019	

	<i>Alocation and Realization of Expenditure by SOTK in Agam Regency (thousand rupiah), 2019.....</i>	46
2.4.4	Alokasi dan Realisasi Belanja Menurut SOTK Di Kabupaten Agam (ribu rupiah), 2019 <i>Alocation and Realization of Expenditure by SOTK in Agam Regency (thousand rupiah), 2019.....</i>	49
3.	PENDUDUK DAN KETENAGAKERJAAN/ POPULATION AND EMPLOYMENT	
3.1	PENDUDUK POPULATION	
3.1.1	Penduduk, Laju Pertumbuhan Penduduk per Tahun, Distribusi Persentase Penduduk, Kepadatan Penduduk, Rasio Jenis Kelamin Penduduk Menurut Kecamatan di Kabupaten Agam, 2019 <i>Population, Annual Population Growth Rate, Percentage Distribution of Population, Population Density, and Population Sex Ratio by Subdistrict in Agam Regency, 2019.....</i>	57
3.1.2	Penduduk Menurut Kecamatan dan Jenis Kelamin Berdasarkan Data Proyeksi di Kabupaten Agam, 2019 <i>Population by Subdistrict and Sex Based on Projection Data in Agam Regency, 2019</i>	60
3.1.3	Penduduk Menurut Kelompok Umur 5 Tahun dan Jenis Kelamin Berdasarkan Data Proyeksi di Kabupaten Agam, 2019 <i>Population by Group of Age and Sex Based on Projection Data in Agam Regency, 2019</i>	61
3.1.4	Penduduk Menurut Kelompok dan Jenis Kelamin Berdasarkan Data Proyeksi di Kabupaten Agam, 2019 <i>Population by Five Years Group of Age and Sex Based on Projection Data in Agam Regency, 2019.....</i>	62
3.1.5	Penyebaran Penduduk Menurut Kecamatan di Kabupaten Agam, 2015-2019 <i>Spread of Population by Subdistrict in Agam Regency, 2015-2019.....</i>	63
3.1.6	Jumlah Penduduk dan Laju Pertumbuhan Penduduk Kabupaten Agam Hasil Sensus Penduduk 2000 dan 2010 <i>Number of Population and Population Growth of Agam Regency by</i>	

<i>Yield of 2000 and 2010 Population Census</i>	64
---	----

3.2 KETENAGAKERJAAN

EMPLOYMENT

3.2.1 Jumlah Penduduk 15 Tahun Keatas Menurut Jenis Kegiatan Utama dan Jenis Kelamin di Kabupaten Agam, 2018-2019 <i>Number of Population Aged 15 and Over by Type Of Activity and Gender in Agam Regency, 2018-2019</i>	65
3.2.2 Penduduk Berumur 15 Tahun ke Atas Menurut Pendidikan Tertinggi yang Ditamatkan dan Jenis Kegiatan Selama Seminggu yang Lalu di Kabupaten Agam, 2018-2019 <i>Population 15 Years of Age and Over by Educational Attainment and Type of Activity During the Previous Week in Agam Regency, 2018-2019</i>	67
3.2.3 Penduduk Berumur 15 Tahun Ke Atas yang Bekerja Selama Seminggu yang Lalu Menurut Status Pekerjaan Utama dan Jenis Kelamin di Kabupaten Agam, 2018-2019 <i>Population 15 Years of Age and Over who Worked During The Previous Week by Main Employment Status and Sex in Agam Regency, 2018-2019</i>	69
3.2.4 Penduduk Angkatan Kerja yang Bekerja Menurut Tingkat Pendidikan dan Jenis Kelamin di Kabupaten Agam, 2018-2019 <i>Number of Labor Force Who Working by Educational Level and Sex in Agam Regency, 2018-2019</i>	71
3.2.5 Penduduk Angkatan Kerja yang Bekerja Menurut Status Pekerjaan Utama dan Jenis Kelamin di Kabupaten Agam, 2018-2019 <i>Number of Labor Force Who Working by Main Employment Status and Sex in Agam Regency, 2018-2019</i>	73

4. SOSIAL DAN KESEJAHTERAAN RAKYAT/SOCIAL AND WELFARE

4.1 PENDIDIKAN

EDUCATION

4.1.1 Jumlah Sekolah, Guru, dan Murid Taman Kanak-Kanak (TK) di Bawah Kementerian Pendidikan dan Kebudayaan Menurut Kecamatan di Kabupaten Agam, 2018/2019 dan 2019/2020 <i>Number of Schools, Teachers, and Pupils in Kindergarten Under The</i>	
--	--

	<i>Ministry of Education and Culture by Subdistrict in Agam Regency, 2018/2019 dan 2019/2020</i>	83
4.1.2	Jumlah Sekolah, Guru, dan Murid Raudatul Athfal (RA) di Bawah Kementerian Agama Menurut Kecamatan di Kabupaten Agam, 2018/2019 dan 2019/2020 <i>Number of Schools, Teachers, and Pupils in Raudatul Athfal (RA) Under The Ministry of Religious Affairs by Subdistrict in Agam Regency, 2018/2019 dan 2019/2020</i>	86
4.1.3	Jumlah Sekolah, Guru, dan Murid Sekolah Dasar (SD) di Bawah Kementerian Pendidikan dan Kebudayaan Menurut Kecamatan di Kabupaten Agam, 2018/2019 dan 2019/2020 <i>Number of Schools, Teachers, and Pupils in Primary Schools Under The Ministry of Education and Culture by Subdistrict in Agam Regency, 2018/2019 dan 2019/2020</i>	87
4.1.4	Jumlah Sekolah, Guru, dan Murid Madrasah Ibtidaiyah (MI) di Bawah Kementerian Agama Menurut Kecamatan Menurut Kecamatan di Kabupaten Agam, 2018/2019 dan 2019/2020 <i>Number of Schools, Teachers, and Pupils in Madrasah Ibtidaiyah (MI) Under The Ministry of Religious Affairs by Subdistrict in Agam Regency, 2018/2019 dan 2019/2020</i>	90
4.1.5	umlah Sekolah, Guru, dan Murid Sekolah Menengah Pertama (SMP) di Bawah Kementerian Pendidikan dan Kebudayaan Menurut Kecamatan di Kabupaten Agam, 2018/2019 dan 2019/2020 <i>Number of Schools, Teachers, and Pupils in Junior High Schools Under The Ministry of Education and Culture by Subdistrict in Agam Regency, 2018/2019 dan 2019/2020</i>	93
4.1.6	Jumlah Sekolah, Guru, dan Murid Madrasah Tsanawiyah (MTs) di Bawah Kementerian Agama Menurut Kecamatan di Kabupaten Agam, 2018/2019 dan 2019/2020 <i>Number of Schools, Teachers, and Pupils in Madrasah Tsanawiyah (MTs) Under The Ministry of Religious Affairs by Subdistrict in Agam Regency, 2018/2019 dan 2019/2020</i>	96
4.1.7	Jumlah Sekolah, Guru, dan Murid Sekolah Menengah Atas (SMA) di Bawah Kementerian Pendidikan dan Kebudayaan Menurut Kecamatan di Kabupaten Agam, 2018/2019 dan 2019/2020	

	<i>Number of Schools, Teachers, and Pupils in Senior High Schools Under The Ministry of Education and Culture by Subdistrict in Agam Regency, 2018/2019 dan 2019/2020</i>	99
4.1.8	Jumlah Sekolah, Guru, dan Murid Sekolah Menengah Kejuruan (SMK) di Bawah Kementerian Pendidikan dan Kebudayaan Menurut Kecamatan di Kabupaten Agam, 2018/2019 dan 2019/2020	
	<i>Number of Schools, Teachers, and Pupils in Vocational High Schools Under The Ministry of Education and Culture by Subdistrict in Agam Regency, 2018/2019 dan 2019/2020</i>	102
4.1.9	Jumlah Sekolah, Guru, dan Murid Madrasah Aliyah (MA) di Bawah Kementerian Agama Menurut Kecamatan di Kabupaten Agam, 2018/2019 dan 2019/2020	
	<i>Number of Schools, Teachers, and Pupils in Madrasah Aliyah (MA) Under the Ministry of Religious Affairs by Subdistrict in Agam Regency, 2018/2019 dan 2019/2020</i>	105
4.1.10	Jumlah Desa ¹ /Kelurahan yang Memiliki Fasilitas Sekolah Menurut Kecamatan dan Tingkat Pendidikan di Kabupaten Agam, 2014– 2019	
	<i>Number of Villages¹ Having Educational Facilities by Subdistrict and Educational Level in Agam Regency, 2014– 2019</i>	108
4.1.11	Jumlah Mahasiswa Institut Agama Islam Negeri Bukittinggi Menurut Fakultas, 2019	
	<i>Number of University Student in State Institute for Islamic Studies Bukittinggi by Faculty, 2019</i>	113
4.1.12	Jumlah Pegawai Negeri Sipil di Lingkungan Institut Agama Islam Negeri Bukittinggi, 2019	
	<i>Number of Civil Servants in State Institute for Islamic Studies Bukittinggi, 2019</i>	114
4.1.13	Rasio Murid dan Guru Pada Sekolah Dasar Menurut Kecamatan di Kabupaten Agam, 2019	
	<i>Pupil-Teacher Ratio in Elementary Schools by Subdistricts in Agam Regency, 2019</i>	116
4.1.14	Rasio Murid dan Guru Pada Madrasah Ibtidayah	

	Menurut Kecamatan di Kabupaten Agam, 2019 <i>Pupil-Teacher Ratio in Islamic Elementary Schools by Subdistricts in Agam Regency, 2019</i>	117
4.1.15	Rasio Murid dan Guru Pada Sekolah Menengah Pertama Menurut Kecamatan di Kabupaten Agam, 2019 <i>Pupil-Teacher Ratio in Islamic Junior High Schools by Subdistricts in Agam Regency, 2019</i>	118
4.1.16	Rasio Murid dan Guru Pada Madrasah Tsanawiyah Menurut Kecamatan di Kabupaten Agam, 2019 <i>Pupil-Teacher Ratio in Madrasah Tsanawiyah by Subdistricts in Agam Regency, 2019</i>	119
4.1.17	Rasio Murid dan Guru Pada Sekolah Menengah Atas Menurut Kecamatan di Kabupaten Agam, 2019 <i>Pupil-Teacher Ratio in high Schools by Subdistricts in Agam Regency, 2019</i>	120
4.1.18	Rasio Murid dan Guru Pada Sekolah Menengah Kejuruan Menurut Kecamatan di Kabupaten Agam, 2019 <i>Pupil-Teacher Ratio in Islamic Vocational Schools by Subdistricts in Agam Regency, 2019</i>	121
4.1.19	Rasio Murid dan Guru Pada Madrasah Aliyah Menurut Kecamatan di Kabupaten Agam, 2019 <i>Pupil-Teacher Ratio in Madrasah Aliyah by Subdistricts in Agam Regency, 2019</i>	122
4.1.20	Angka Mengulang, Angka Putus Sekolah, dan Presentase Kelulusan Pada Tingkat Sekolah Dasar Menurut Kecamatan di Kabupaten Agam, 2019 <i>Repeating Rate, Droupout Rate and Graduation Percentage at Elementary School by Subdistricts in Agam Regency, 2019</i>	123
4.1.21	Angka Mengulang, Angka Putus Sekolah, dan Presentase Kelulusan Pada Tingkat Madrasah Ibtidaiyah Menurut Kecamatan di Kabupaten Agam, 2019 <i>Repeating Rate, Droupout Rate and Graduation Percentage at Madrasah Ibtidaiyah by Subdistricts in Agam Regency, 2019</i>	124
4.1.22	Angka Mengulang, Angka Putus Sekolah, dan	

	Presentase Kelulusan Pada Tingkat Sekolah Menengah Pertama Menurut Kecamatan di Kabupaten Agam, 2019 <i>Repeating Rate, Droupout Rate and Graduation Percentage at Junior High School by Subdistricts in Agam Regency, 2019</i>	125
4.1.23	Angka Mengulang, Angka Putus Sekolah, dan Presentase Kelulusan Pada Tingkat Madrasah Tsanawiyah Menurut Kecamatan di Kabupaten Agam, 2019 <i>Repeating Rate, Droupout Rate and Graduation Percentage at Madrasah Tsanawiyah by Subdistricts in Agam Regency, 2019</i>	126
4.1.24	Angka Mengulang, Angka Putus Sekolah, dan Presentase Kelulusan Pada Tingkat Madrasah Aliyah Menurut Kecamatan di Kabupaten Agam, 2019 <i>Repeating Rate, Droupout Rate and Graduation Percentage at Madrasah Aliyah by Subdistricts in Agam Regency, 2019.....</i>	127
4.1.25	Angka Partisipasi Murni (APM) Menurut Jenjang Pendidikan di Kabupaten Agam, 2018 dan 2019 <i>Net Participation Rates and Gross Participation Rates by Educational Level in Agam Regency, 2018 and 2019</i>	128
4.1.26	Angka Partisipasi Kasar (APK) Menurut Jenjang Pendidikan di Kabupaten Agam, 2018 dan 2019 <i>Gross Participation Rates by Educational Level in Agam Regency, 2018 and 2019.....</i>	129
4.1.27	Angka Partisipasi Sekolah (APS) Menurut Jenjang Pendidikan di Kabupaten Agam, 2018 dan 2019 <i>School Participation Rates by Educational Level in Agam Regency, 2018 and 2019.....</i>	130
4.1.28	Persentase Penduduk Berumur 15 Tahun ke Atas yang Melek Huruf Menurut Kelompok Umur di Kabupaten Agam, 2018 dan 2019 <i>Percentage of Literate People Aged 15 Years and Over by Age Group in AgamRegency, 2018 and 2019.....</i>	131
4.1.29	Angka Melek Huruf Penduduk Berumur 15 Tahun ke Atas di Kabupaten Agam, 2018 dan 2019 <i>Literacy Rate Population aged 15 Years to over in Agam Regency During 2015-2019.....</i>	132

4.2	KESEHATAN	
	HEALTH.....	
4.2.1	Jumlah Desa ¹ /Kelurahan Yang Memiliki Sarana Kesehatan Menurut Kecamatan di Kabupaten Agam, 2014–2019 <i>Number of Villages¹ Having Health Facilities by Subdistrict in Agam Regency, 2014–2019.....</i>	133
4.2.2	Jumlah Tenaga Kesehatan Menurut Kecamatan di Kabupaten Agam, 2019 <i>Number of Medical Personel by Sub District in Agam Regency, 2019 ...</i>	139
4.2.3	Persentase Penduduk yang Mempunyai Keluhan Kesehatan Selama Sebulan Terakhir di Kabupaten Agam, 2015–2019 <i>Percentage of People Who Had Health Complaint During a Month Prior to The Survey in Agam Regency, 2015-2019.....</i>	142
4.2.4	Jumlah Sarana Kesehatan Menurut Kecamatan di Kabupaten Agam, 2019 <i>Number of Health Facilities by Subdistricts in Agam Regency, 2019</i>	143
4.2.5	Jumlah Tempat Praktek Dokter dan Bidan Serta Apotek Menurut Kecamatan di Kabupaten Agam, 2019 <i>Number of Doctor Practies Place and Midwives Practices Place and Dispensaries by Subdistrict in Agam Regency,2019</i>	146
4.2.6	Jumlah Kunjungan Ibu Hamil ke Puskesmas Menurut Kecamatan di Kabupaten Agam, 2019 <i>The Visit of Pregnant Women to Public Health Centre by Subdistrict in Agam Regency, 2019</i>	147
4.2.7	Jumlah Sasaran Ibu Melahirkan dan Jumlah Kematian Ibu Menurut Kecamatan di Kabupaten Agam, 2019 <i>Number of Targeting Maternal and Number of Deaths Subdistrict in Agam Regency, 2019</i>	148
4.2.8	Jumlah Kematian Ibu Menurut Penyebab Kematian dan Kecamatan di Kabupaten Agam, 2019 <i>Number of Maternal Deaths According to Cause of Death by Agam Regency,2019.....</i>	149
4.2.9	Jumlah kematian Ibu Menurut Penolong Persalinan dan Kecamatan di Kabupaten Agam, 2019	

	<i>Number of Maternal Death According to Birth Attendant by Subdistrict in Agam Regency, 2019.....</i>	150
4.2.10	Jumlah Kematiaan Ibu Menurut Tempat Bersalin dan di Kabupaten Agam, 2019 <i>Number of Maternal Deaths by Place of Birth and Subdistrict in Agam Regency,2019.....</i>	151
4.2.11	Jumlah Kunjungan Bayi Usia ke Puskesmas Menurut Kecamatan di Kabupaten Agam, 2019 <i>The Visit of Babies to Public Health Center by Subdistrict in Agam Regency, 2019.....</i>	153
4.2.12	Jumlah Bayi Lahir Hidup dan Jumlah Kematian Bayi Menurut Kecamatan di Kabupaten Agam, 2019 <i>Number of Live Birth and Infant by Subdistrict in Agam Regency,2019.</i>	154
4.2.13	Jumlah Kematian Bayi (0-7 Hari) Menurut Penyebab Kematian dan Kecamatan di Kabupaten Agam, 2019 <i>Number of Infant (0-7 days) According to Cause of Death by Subdistrict in Agam Regency, 2019.....</i>	155
4.2.14	Jumlah Kematian Bayi (0-7 Hari) Menurut Penolong Persalinan dan Kecamatan di Kabupaten Agam, 2019 <i>Number of Infant (0-7 days) According to Helper Childbirth by Subdistrict in Agam Regency, 2019.....</i>	157
4.2.15	Jumlah Kematian Bayi (8-28 Hari) Menurut Penyebab Kematian di Kabupaten Agam, 2019 <i>Number of Infant (8-28 days) According to Cause of Death by Sub District in Agam Regency, 2019</i>	158
4.2.16	Jumlah Kematian Bayi (8-28 hari) Menurut Penolong Persalinan dan Kecamatan di Kabupaten Agam, 2019 <i>Number of Infant (8-28 days) According to Birth Attendant by Subdistrict in Agam Regency, 2019.....</i>	160
4.2.17	Jumlah Kematian Bayi (0-1 Tahun) Menurut Penyebab Kematian dan Kecamatan di Kabupaten Agam, 2019 <i>Number of Infant (0-1 Years old) According to Cause of Death by Subdistrict in Agam Regency, 2019.....</i>	161
4.2.18	Jumlah Kematian Bayi (0-1 Tahun) Menurut Penolong	

	Persalinan dan Kecamatan di Kabupaten Agam, 2019 <i>Number of Infant (0-1 years old) According to Birth Attendant by Subdistrict in Agam Regency, 2019</i>	163
4.2.19	Jumlah Kasus Keguguran (Abortus), Lahir Mati dan Kematian 0-7 Hari Menurut Kecamatan di Kabupaten Agam, 2019 <i>Number of Aborts, Death Birth and Death at 0-7 Days by Subdistrict in Agam Regency, 2019</i>	164
4.2.20	Jumlah Kematian Balita (Usia 0-5 Tahun) Menurut Kecamatan di Kabupaten Agam, 2019 <i>Number of Infant Deaths by Subdistrict Agam Regency, 2019</i>	165
4.2.21	Penyebab Kematian Anak Balita Usia 1-5 Tahun Menurut Kecamatan di Kabupaten Agam, 2019 <i>Number of Death of Infant 1-5 Years old by Sub District Agam Regency, 2019</i>	166
4.2.22	Jumlah Pemeriksaan Berat Badan Lahir Rendah (BBLR) Bayi Baru Lahir Menurut Jenis Kelamin dan Kecamatan di Kabupaten Agam, 2019 <i>Number of Birth Weight Examination (LBW) Newborn Baby by Sub District Agam Regency, 2019</i>	167
4.2.23	Jumlah Bayi 0-6 Tahun diberi ASI Eksklusif Menurut Kecamatan di Kabupaten Agam, 2019 <i>Number of Infants 0-6 Years Were Given Exclusive Breastfeeding by Subdistrict Agam Regency, 2019</i>	168
4.2.24	Cakupan Pelayanan Kesehatan Bayi Menurut Kecamatan di Kabupaten Agam, 2019 <i>Coverage of Infant Health Services by Sub District Agam Regency, 2019</i>	169
4.2.25	Jumlah Posyandu Menurut Strata dan Kecamatan di Kabupaten Agam, 2019 <i>Number of Posyandu by Strata and Subdistrict in Agam Regency, 2019</i>	170
4.2.26	Jumlah Imunisasi Bayi Menurut Jenis dan Kecamatan di Kabupaten Agam, 2019 <i>Number of Infant Immunization by Types and Subdistrict Agam</i>	

	Halaman Page
<i>Regency, 2019</i>	171
4.2.27 Status Gizi Balita Menurut Kecamatan di Kabupaten Agam, 2019 <i>Nutritional Status of Children by old and Subdistrict in Agam Regency, 2019</i>	175
4.2.28 Balita Gizi Buruk yang Mendapat Perawatan Menurut Kecamatan di Kabupaten Agam, 2019 <i>Toddler Gets Malnutrition Treatment According to The Subdistrict in Agam Regency, 2019</i>	178
4.2.29 Ibu Hamil Anemia dan Kekurangan Energi Kronis (KEK)Menurut Kecamatan di Kabupaten Agam, 2019 <i>Pregnancy Anemia and Chronic Energy Deficiency (CED) by Subdistrict in Agam Regency, 2019</i>	179
4.2.30 Jumlah Pasien Rawat Inap di Rumah Sakit Umum Lubuk Basung Menurut Unit Rawatan dan Bulan, 2019 <i>Number of Inpatient at Subdistrict Hospital of Lubuk Basung by Room and Month, 2019</i>	181
4.2.31 Jumlah Pasien Rawat Inap di Rumah Sakit Umum Lubuk Basung Menurut Unit Rawatan dan Bulan, 2019 <i>Number of Inpatient at Subdistrict Hospital of Lubuk Basung by Room and Month, 2019</i>	182
4.2.32 Jumlah Pasien Rawat Jalan di Rumah Sakit Umum Lubuk Basung Menurut Bagian dan Bulan, 2019 <i>Number of Inpatient at Subdistrict Hospital of Lubuk Basung by Room and Month, 2019</i>	184
4.2.33 Jumlah Fasilitas Kesehatan Pada Rumah Sakit Umum Daerah Lubuk Basung, 2019 <i>Number of Health Facilities at District Hospital of Lubuk Basung, 2019</i>	187
4.2.34 Jumlah Kasus Baru TB BTA+, Kasus Tb dan Kasus TB pada Anak (0-14 Tahun) Menurut Kecamatan di Kabupaten Agam, 2019 <i>Number of TB BTA+ New Case, TB Case and TB Case in Children (0-14 years) by Subdistrict in Agam Regency, 2019</i>	188
4.2.35 Jumlah Kasus Diare yang Ditangani Menurut JenisKelamin dan Kecamatan di Kabupaten Agam, 2019	

	<i>Number of Diarrhea Cases Handled by Sex Subdistrict in Agam Regency, 2019</i>	189
4.2.36	Jumlah Kasus Demam Berdarah Dengue (DBD) Menurut Jenis Kelamin dan Kecamatan di Kabupaten Agam, 2019 <i>Number of Dengue Hemorrhagic Fever (DHF) by Sex Subdistrict in Agam Regency, 2019</i>	190
4.2.37	Jumlah Pengukuran Tekanan Darah Penduduk Usia 18 Tahun ke Atas dan Kondisi Hioertensinya Menurut Jenis Kelamin dan Kecamatan di Kabupaten Agam, 2019 <i>Number of Blood Pressure Measurement of Population Aged 18 Years and Over and Hypertension Conditions by Sex Subdistrict in Agam Regency, 2019</i>	191
4.2.38	Target dan Realisasi Peserta KB Aktif Menurut Kecamatan di Kabupaten Agam, 2019 <i>Target and Realization of Active Family Planning Acceptor by Subdistrict in Agam Regency, 2019</i>	192
4.2.39	Target dan Realisasi Peserta KB Baru Menurut Kecamatan di Kabupaten Agam, 2019 <i>Target and Realization of New Family Planning Acceptor by Subdistrict in Agam Regency, 2019</i>	193
4.2.40	Jumlah Klinik KB, Klinik Pembantu, Pos KB dan Sub Pos KB Desa Menurut Kecamatan di Kabupaten Agam, 2019 <i>Number of Family Planning Clinics, Subsidiary Clinics, Family Planning Subsidiary Post and Village Family Planning Sub Pos by Subdistrict in Agam Regency, 2019</i>	194
4.2.41	Jumlah Pemakai Mix Kontrasepsi KB Aktif Menurut Jenis dan Kecamatan di Kabupaten Agam, 2019 <i>Number of Active Acceptor by Type and Subdistrict in Agam Regency, 2019</i>	195

4.2.42	Tahapan Keluarga Sejahtera Menurut Kecamatan di Kabupaten Agam, 2019 <i>Welfare Stages Families by Subdistricts in Agam Regency, 2019</i>	197
4.3	AGAMA DAN SOSIAL LAINNYA RELIGION AND OTHER SOCIAL AFFAIRS	
4.3.1	Jumlah Penduduk Menurut Kecamatan dan Agama yang Dianut di Kabupaten Agam, 2019 <i>Population by Subdistrict and Religion in Agam Regency, 2019</i>	198
4.3.2	Jumlah Tempat Peribadatan Menurut Kecamatan di Kabupaten Agam, 2019 <i>Number of Places of Worship by Subdistrict and Religion in Agam Regency, 2019</i>	199
4.3.3	Jumlah Ulama, Mubaligh dan Khatib Menurut Kecamatan dan Agama yang Dianut di Kabupaten Agam, 2019 <i>Number of Ulama Mubaligh and Khatib by Subdistrict in Agam Regency, 2019</i>	200
4.3.4	Jumlah Desa/Kelurahan yang Mengalami Bencana Alam ² Menurut Kecamatan di Kabupaten Agam, 2011– 2018 <i>Number of Villages¹ that Had Natural Disaster² by Subdistric in Agam Regency, 2011– 2018</i>	201
4.3.5	Banyaknya Daerah (Titik) Bencana Alam Menurut Jenis Kejadian dan Kecamatan di Kabupaten Agam, 2019 <i>Number of Region of Natural Disasters by Type and Subdistrict in Agam Regency, 2019</i>	204
4.3.6	Banyaknya Kecelakaan Lalu Lintas Korban dan Kerugian Kabupaten Agam pada Wilayah Hukum Polres Lubuk Basung, 2019 <i>Number of Traffic Accidents, Victims and Material Loss of Agam Regency Within Law Territorial of Police Resort of Lubuk Basung, 2019</i>	205
4.3.7	Sepuluh Tindak Pidana Terbesar pada Wilayah Hukum Polres Lubuk Basung, 2019 <i>Ten Most Crime by Type Within Law Territorial of Police Resort of Lubuk Basung, 2019</i>	206

	Halaman Page
4.3.8 Jumlah Hewan Qurban Hari Raya Idul Adha Menurut Kecamatan di Kabupaten Agam, 2019 <i>Ten Most Crime by Type Within Law Territorial of Police Resort of Lubuk Basung, 2019</i>	207
4.3.9 Jumlah Pencari Kerja yang Terdaftar pada DPMPTSP-Naker Kabupaten Agam Menurut Tingkat Pendidikan yang ditamatkan, 2019 <i>Number of Job Seekers Registered at DPMPTSP-Naker Agam Regency According to Level of Education completed, 2019</i>	208
4.3.10 Program Pendistribusian Dana Badan Amil Zakat Kabupaten Agam (000 rupiah), 2016-2019 <i>Reception and Distribution of Badan Amil Zakat of Agam Regency (000 rupiahs), 2016-2019</i>	209
4.3.11 Program Pendistribusian Dana Badan Amil Zakat Kabupaten Agam (000 rupiah), 2019 <i>Reception and Distribution of Badan Amil Zakat of Agam Regency (000 rupiahs), 2019</i>	210
4.3.12 Data Pelanggaran Perda Pada Satuan Polisi Pamong Praja dan Pemadam Kebakaran Kabupaten Agam, 2019 <i>Data on Regional Regulations on the Civil Service Police Unit and Fire Department of Agam Regency, 2019</i>	211
4.3.13 Jumlah Perkara yang Diterima dan Diputus Menurut Jenisnya di Pengadilan Agama Maninjau Kabupaten Agam, 2019 <i>Number of Cases Received and Decided by Type at the Maninjau Religious Court of Agam Regency, 2019</i>	212
4.3.14 Jumlah Perkara yang Diterima dan Diputus Pengadilan Agama Maninjau Menurut Bulan di Kabupaten Agam, 2019 <i>Number of Cases Received and Resolved by Maninjau Religious Courts by Month in Agam District, 2019</i>	213
4.3.15 Jumlah Perkara Menurut Kondisi dan Wilayah Hukum 2019.....	215
4.3.16 Jumlah Perkara yang Diterima dan Diputus Menurut Jenisnya di Pengadilan Agama Lubuk Basung, 2019..... <i>Number of Cases Received and Decided by Type at the Lubuk Basung Religious Court, 2019</i>	217

4.3.17	Jumlah Perkara yang Diterima dan Diputus Pengadilan Agama Lubuk Basung Menurut Bulan, 2019* <i>Number of Cases Received and Resolved by Lubuk Basung Religious Courts by Month, 2019*</i>	218
5.	PERTANIAN, KEHUTANAN, PETERNAKAN, DAN PERIKANAN/ AGRICULTURE, FORESTRY, LIVESTOCK, AND FISHERY	
5.1	HORTIKULTURA HORTICULTURE	
5.1.1	Luas Panen Tanaman Sayuran Menurut Kecamatan dan Jenis Tanaman (ha) di Kabupaten Agam, 2018 dan 2019 <i>Harvested Area of Vegetables by Subdistrict and Kind of Plant (ha) in Agam Regency, 2018 and 2019</i>	226
5.1.2	Produksi Tanaman Sayuran Menurut Kecamatan dan Jenis Tanaman (ton) di Kabupaten Agam, 2018 dan 2019 <i>Production of Vegetables by Subdistrict and Kind of Plant (ton) in Agam Regency, 2018 dan 2019</i>	229
5.1.3	Luas Panen Tanaman Sayuran dan Buah-buahan Semusim Menurut Jenis Tanaman di Kabupaten Agam (ha), 2016–2019 <i>Harvested Area of Seasonal Vegetables and Fruits by Kind of Plant in Agam Regency (ha), 2016–2019</i>	232
5.1.4	Produksi Tanaman Sayuran dan Buah-buahan Semusim Menurut Jenis Tanaman di Kabupaten Agam (ton), 2016–2019 <i>Production of Seasonal Vegetables and Fruits by Kind of Plant in Agam Regency (ton), 2016–2019</i>	234
5.1.5	Luas Panen Tanaman Biofarmaka Menurut Kecamatan dan Jenis Tanaman (m ²) di Kabupaten Agam, 2018 dan 2019 <i>Harvested Area of Medicinal Plants by Subdistrict and Kind of Plant (m²) in Agam Regency, 2018 and 2019</i>	236
5.1.6	Produksi Tanaman Biofarmaka Menurut Kecamatan dan Jenis Tanaman (kg) di Kabupaten Agam, 2018 and 2019 <i>Production of Medicinal Plants by Subdistrict and Kind of Plant (kg) in Agam Regency, 2018 and 2019</i>	236

	Halaman Page
5.1.7 Luas Panen Tanaman Biofarmaka Menurut Jenis Tanaman (m ²) di Kabupaten Agam, 2016–2019 <i>Harvested Area of Medicinal Plants by Kind of Plant (m²) in Agam Regency, 2016–2019.....</i>	240
5.1.8 Produksi Tanaman Biofarmaka Menurut Jenis Tanaman (kg) di Kabupaten Agam, 2016–2019 <i>Production of Medicinal Plants by Kind of Plant (kg) in Agam Regency, 2016–2019</i>	241
5.1.9 Produksi Buah-buahan Menurut Kecamatan dan Jenis Tanaman (ton) di Kabupaten Agam, 2018 and 2019 <i>Production of Fruits by Subdistrict and Kind of Plant (ton) in Agam Regency, 2018 and 2019.....</i>	242
5.1.10 Produksi Buah–Buahan dan Sayuran Tahunan Menurut Jenis Tanaman (ton) di Kabupaten Agam, 2016–2019 <i>Production of Annual Fruits and Vegetables by Kind of Plant (ton) in Agam Regency, 2016–2019.....</i>	245
5.2 PERKEBUNAN ESTATE CORP	
5.2.1 Luas Areal Tanaman Perkebunan Menurut Kecamatan dan Jenis Tanaman (ha) di Kabupaten Agam, 2018 dan 2019	247
5.2.2 Produksi Perkebunan Menurut Kecamatan dan Jenis Tanaman (ton) di Kabupaten Agam, 2018 dan 2019 <i>Production of Estate by Subdistrict and Type of Crops (ton) in Agam Regency, 2018 and 2019.....</i>	255
5.3 TANAMAN PANGAN FOOD CROPS	
5.3.1 Luas Panen, Produksi dan Produktivitas Padi Sawah Menurut Kecamatan di Kabupaten Agam (ha), 2018 dan 2019 <i>Harvested Area, Production, and Productivity of Wet Rice Field by Subdistricts in Agam Regency (ha), 2018 and 2019.....</i>	263
5.3.2 Luas Panen, Produksi dan Produktivitas Jagung Menurut	

Kecamatan di Kabupaten Agam (ha), 2018 dan 2019	
	<i>Harvested Area, Production, and Productivity of Maize Field by Subdistricts in Agam Regency (ha), 2018 and 2019.....</i> 264
5.3.3	Luas Panen, Produksi dan Produktivitas Kedelai Menurut Kecamatan di Kabupaten Agam (ha), 2018 dan 2019 <i>Harvested Area, Production, and Productivity of Soybean by Subdistricts in Agam Regency (ha), 2018 and 2019.....</i> 265
5.3.4	Luas Lahan Tegal/Kebun, Ladang Huma dan Lahan Sementara yang Tidak Diusahakan Menurut Kecamatan di Kabupaten Agam (ha), 2018 dan 2019 <i>Area of Tegal/Garden, Field/Huma, and Temporarily Unavailable Land by Subdistricts in Agam Regency (ha), 2018 and 2019.....</i> 266
5.3.5	Luas Panen, Produksi dan Produktivitas Ubi Kayu Menurut Kecamatan di Kabupaten Agam, 2019 <i>Harvested Area, Production and Productivity of Cassava by Subdistricts in Agam Regency, 2019.....</i> 267
5.3.6	Luas Panen, Produksi dan Produktivitas Ubi Jalar Menurut Kecamatan di Kabupaten Agam, 2019 <i>Harvested Area, Production and Productivity of Sweet Potatoes by Subdistricts in Agam Regency, 2019.....</i> 268
5.3.7	Luas Panen Padi Sawah Menurut Bulan di Kabupaten Agam, 2019.. <i>Harvested Area of Wet Rice field by Month in Agam Regency, 2019.....</i> 269
5.3.8	Produktivitas Padi Sawah Menurut Bulan di Kabupaten Agam, 2019 <i>Productivity of Wet Rice field by Month in Agam Regency, 2019.....</i> 270
5.3.9	Produksi GKG Padi Sawah Menurut Bulan di Kabupaten Agam, 2019 <i>Production GKG of Wet Rice field by Month in Agam Regency, 2019.....</i> 271
5.3.10	Banyaknya Mesin Pengolah Jagung Menurut Kecamatan di Kabupaten Agam, 2019 <i>Number of Corn Processing Machines by Subdistrict in Agam Regency, 2019.....</i> 272
5.3.11	Banyaknya Mesin Pengolah Gabah Menurut Kecamatan di Kabupaten Agam, 2019 .. <i>Number of Grain Processing Machines by Subdistrict in Agam Regency, 2019</i> 273

5.3.12	Banyaknya Mesin Pengolah Tanah Menurut Kecamatan di Kabupaten Agam, 2019 <i>Number of Land Processing Machines by Subdistrict in Agam Regency, 2019</i>	274
5.4	PETERNAKAN LIVESTOCK	
5.4.1	Jumlah Sapi, Kerbau dan Pemetongannya Menurut Kecamatan di Kabupaten Agam, 2019 <i>Number of Cows, Buffaloes and It's Butchery by Subdistricts in Agam Regency, 2019</i>	275
5.4.2	Jumlah Kambing, Domba dan Pemetongannya Menurut Kecamatan di Kabupaten Agam, 2019 <i>Number of Goat, Sheep and It's Butchery by Subdistricts in Agam Regency, 2019</i>	276
5.4.3	Produksi Daging (kg) Menurut Kecamatan dan Jenis Ternak di Kabupaten Agam, 2019 <i>Meat Production (kg) by Subdistricts and kind in Agam Regency, 2019</i>	277
5.4.4	Jumlah Unggas Menurut Kecamatan dan Jenis di Kabupaten Agam, 2019 <i>Poultry Population by Subdistricts and Type in Agam Regency, 2019</i>	278
5.4.5	Jumlah Pemetongan Unggas Menurut Kecamatan dan Jenis di Kabupaten Agam, 2019 <i>Number of Registered Slaughtered Poultry by Subdistricts and Type in Agam Regency, 2019</i>	279
5.4.6	Jumlah Produksi Telur (kg) Menurut Kecamatan dan Jenis Unggas di Kabupaten Agam, 2019 <i>Number of Egg Production (kg) by Subdistricts and Type in Agam Regency, 2019</i>	280
5.4.7	Produksi Susu Sapi dan Susu Kerbau Menurut Tahun (Liter) di Kabupaten Agam, 2019 <i>Milk Production of Cow and Buffalo by Years (Litters) in Agam Regency, 2019</i>	281
5.4.8	Populasi Ternak Kelinci dan Anjing Menurut Kecamatan di Kabupaten Agam, 2019	

	Halaman Page
<i>Population of Rabbit and Dog Cattle by Subdistrict in Agam Regency, 2019</i>	282
5.4.9 Kasus Gigitan Hewan Penular Rabies (HPR) dan Jenis Tindakan yang Dilakukan Menurut Kecamatan di Kabupaten Agam, 2019 <i>Bite Cases For Rabies Transmitting Animals (HPR) and Types of Actions Performed by Subdistrict in Agam Regency, 2019</i>	283
5.4.10 Jumlah Tenaga Medik dan Paramedik Veteriner Serta Inseminator Bersertifikat Menurut Kecamatan di Kabupaten Agam, 2019 <i>Number of Veterinary, Veterinary Paramedics, Certified Inseminator by Subdistrict in Agam Regency, 2019</i>	284
5.5 PERIKANAN FISHERY	
5.5.1 Jumlah Produksi Ikan Menurut Pemeliharaan, Penangkapan (ton) dan Kecamatan di Kabupaten Agam, 2019 <i>Number of Fish Production by The Raising, Catching (ton) and Subdistrict in Agam Regency, 2019</i>	285
5.5.2 Luas Area dan Produksi Ikan Menurut Kecamatan di Kabupaten Agam, 2019 <i>Total Area and Product of Fish According to Subdistrict in Agam Regency, 2019</i>	286
5.5.3 Jumlah Produksi Benih Ikan Menurut Kecamatan di Kabupaten Agam, 2019 <i>Total Area and Product of Fish According to Subdistrict in Agam Regency, 2019</i>	287
5.5.4 Luas Usaha Budidaya Perikanan Air Tawar Menurut Kecamatan di Kabupaten Agam, 2019 <i>Area of Cultivation Fresh Water Fishery by Subdistrict in Agam Regency, 2019</i>	288
5.5.5 Produksi Usaha Budidaya Perikanan Air Tawar Menurut Kecamatan di Kabupaten Agam, 2019 <i>Production of Cultivation Fresh Water Fishery by Subdistrict in Agam Regency, 2019</i>	289

5.5.6	Jumlah Nelayan Penangkap Ikan Laut Menurut Kecamatan di Kabupaten Agam, 2019 <i>Number Fishermen Fishing by Subdistrict in Agam Regency, 2019.....</i>	290
5.5.7	Jumlah Nelayan Penangkap Ikan Laut Menurut Kecamatan dan Jenisnya di Kabupaten Agam, 2019 <i>Number Fishermen Fishing by Subdistrict and Kind in Agam Regency, 2019</i>	291
5.5.8	Jumlah Pembudidaya, Pengolah Ikan dan Pokmaswas Menurut Kecamatan di Kabupaten Agam, 2019 <i>Number Fishermen Fishing by Subdistrict in Agam Regency, 2019.....</i>	292
6.	INDUSTRI, PERTAMBANGAN, DAN ENERGI/ INDUSTRY, MINING, AND ENERGY	
6.1	ENERGI ENERGY	
6.1.1	Daya Terpasang, Produksi, dan Distribusi Listrik PT. PLN (Persero) pada Cabang/Ranting PLN Menurut Kecamatan di Kabupaten Agam, 2019 <i>Installed Electricity Power, Production, and Distribution of PT. PLN (Persero) at PLN Branch by Subdistrict in Agam Regency, 2019</i>	298
6.1.2	Jumlah Pelanggan Listrik Menurut Kecamatan di Kabupaten Agam, 2015–2019 <i>Number of Electricity Customers by Subdistrict in Agam Regency, 2015–2019</i>	299
6.1.3	Jumlah Pelanggan dan Air yang Disalurkan Menurut Kecamatan di Kabupaten Agam, 2019 <i>Number of Customers and Distributed Water by Subdistrict in Agam Regency, 2019</i>	300
6.2	INDUSTRI INDUSTRY	
6.2.1	Jumlah Industri Kecil dan Tenaga Kerja Menurut Kecamatan di Kabupaten Agam, 2019	

	<i>Number of Small Industries and Labors by Subdistrict in Agam Regency, 2019</i>	301
6.2.2	Jumlah Industri Besar/Sedang dan Tenaga Kerja Menurut Kecamatan di Kabupaten Agam, 2019 <i>Number of Middle/Big Industries and Labors by Subdistrict in Agam Regency, 2019</i>	302
6.2.3	Jumlah Industri Kecil dan Industri Besar/Sedang Menurut Jenis Industry di Kabupaten Agam, 2019 <i>Number of Small Industries and Middle/Big Industries by Classification in Agam Regency, 2019</i>	303
6.2.4	Jumlah Tenaga Kerja pada Industri Kecil dan Industri Besar/Sedang Menurut Jenis Industry di Kabupaten Agam, 2019 <i>Number Labors in Small Industries and Middle/Big Industries by Classification in Agam Regency, 2019</i> 9	304
7.	PARIWISATA/TOURISM	
7.1	Jumlah Rumah Makan/Restoran Menurut Kecamatan di Kabupaten Agam, 2018–2019 <i>Number of Restaurants by Subdistrict in Agam Regency, 2018–2019....</i>	311
7.2	Jumlah Objek Wisata Menurut Jenis dan Kecamatan di Kabupaten Agam, 2019 <i>Number of Tourism Object by Kind and Subdistricts in Agam Regency, 2019.....</i>	262
7.3	Jumlah Kelompok Kesenian Daerah Menurut Kecamatan di Kabupaten Agam, 2019..... <i>Number of Traditional Art Group by Subdistricts in Agam Regency, 2019</i>	263
7.4	Jumlah Kunjungan Wisatawan Menurut Bulan dan Jenis Wisatawan di Kabupaten Agam, 2018–2019. <i>Number of Tourist Visit by Type of Tourist in Agam Regency, 2018–2019</i>	315
7.5	Tingkat Penghunian kamar Hotel Berbintang Menurut Bulan dan Kelas Hotel Kabupaten Agam, 2019 <i>Room Occupancy Rate in Star Hotel by Month and Hotel Class Agam regency, 2019</i>	317

7.6	Tingkat Pemakaian Tempat Tidur Hotel Berbintang Menurut Bulan dan Kelas Hotel kabupaten Agam, 2019 <i>Bed Occupancy Rate in Star Hotel by Month and Hotel Class Agam Regency, 2019</i>	318
7.7	Rata-rata Lama Menginap Tamu Pada Hotel Berbintang Menurut Bulan dan Kelas Hotel Kabupaten Agam, 2019 <i>Average Length Stay of Guest in Star Hotel by Month and Hotel Class Agam Regency, 2019</i>	319
7.8	Rata-rata Lama Menginap Tamu Asing Pada Hotel Berbintang Menurut Bulan dan Kelas Hotel Kabupaten Agam, 2019 <i>Average Length Stay of Foreign Guest in Star Hotel by Month and Hotel Class Agam Regency, 2019</i>	320
7.9	Rata-rata Lama Menginap Tamu Dalam Negeri Pada Hotel Berbintang Menurut Bulan dan Kelas Hotel Kabupaten Agam, 2019 <i>Average Length of Stay Indonesian Guest in Star Hotel by Month and Hotel Class Agam Regency, 2019</i>	321
7.10	Persentase Jumlah Tamu Asing pada Hotel Berbintang Menurut Bulan dan Kelas hotel Kabupaten Agam, 2019 <i>Percentage Number of Foreign Tourist in Star Hotel by Month and Hotel Class Agam Regency, 2019</i>	322
7.11	Banyaknya Malam Kamar Terpakai Pada Hotel Berbintang Menurut Bulan dan Kelas Hotel Kabupaten Agam, 2019 <i>Number of Room Nights Occupied in Star Hotel by Month and Hotel Class Agam Regency, 2019</i>	323
7.12	Banyaknya Malam Tamu Menginap Pada Hotel Berbintang Menurut Bulan dan Kelas Hotel Kabupaten Agam, 2019 <i>Number of Guest Nights in Star Hotel by Month and Hotel Class Agam Regency, 2019</i>	324
7.13	Rata-rata tamu per Kamar pada Hotel Berbintang Menurut Bulan dan Kelas Hotel Kabupaten Agam, 2019 <i>Guest per Room in Star Hotel by Month and Hotel Class Agam Regency, 2019</i>	325
8.	TRANSPORTASI DAN KOMUNIKASI/ TRANSPORTATION AND COMMUNICATION	
8.1	TRANSPORTASI TRANSPORTATION	

.1.1	Panjang Jalan Menurut Tingkat Kewenangan Pemerintahan di Kabupaten Agam (km), 2017–2019 <i>Length of Roads by Level of Government Authority in Agam Regency (km), 2017–2019.....</i>	334
8.1.2	Panjang Jalan Menurut Jenis Permukaan Jalan Menurut Kecamatan di Kabupaten Agam (km), 2019 <i>Length of Roads by Type of Road Surface in Agam Regency (km), 2019</i>	335
8.1.3	Panjang Jalan Menurut Status dan Jenis Permukaan Jalan di Kabupaten Agam (km), 2019 <i>Length of Roads by Condition of Roads in Agam Regency (km), 2019...</i>	336
8.1.4	Panjang Jalan Menurut Status dan Kondisi Permukaan Jalan (Km) di Kabupaten Agam, 2019 <i>Length of Road by Surface Type and Status (Km) in Agam Regency, 2019.....</i>	337
8.1.5	Jumlah Jembatan Menurut Kecamatan di Kabupaten Agam, 2019 <i>Number of Bridge According to Subdistri in Agam Regency, 2019.....</i>	338
8.1.6	Panjang Jalan Menurut Kondisi Jalan di Kabupaten Agam (km), 2017–2019 <i>Length of Roads by Condition of Roads in Agam Regency (km), 2017–2019</i>	339
8.1.7	Jumlah Kendaraan Wajib Uji di Kabupaten Agam Berdasarkan Jenis Kendaraan (Unit), 2019 <i>Amount of Motor Vehicle Obligated to Test Immeasurable of Agam Regency Based on Kind of Vehicles, 2019.....</i>	340
8.1.8	Jumlah Kendaraan Bermotor yang Telah Uji Berkala di UPKB Kabupaten Agam (Unit), 2019 <i>Number of Motor Vehicle Oblig at Agam Regency, 2019 Vehicles, 2019</i>	342
8.1.9	Jumlah Kendaraan Bermotor Wajib Uji di UPKB Kabupaten Agam Berdasarkan Status (Unit), 2019 <i>Number of Motor Vehicle Oblig to Test at Agam Regency Based on Status, 2019.....</i>	343
8.2	KOMUNIKASI COMMUNICATION	
8.2.1	Jumlah Kantor Pos Pembantu Menurut Kecamatan di Kabupaten Agam, 2019	

	Halaman Page
<i>Number of Post Offices Subsidiaries by Subdistrict in Agam Regency, 2019</i>	344
8.2.2 Jumlah Wesel Pos yang Dikirm dan Diterima di Kabupaten Agam, 2008-2019 <i>Number of Sent and Received Money Order in Agam, 2008-2019</i>	345
8.2.3 Jumlah Wesel Pos yang Dikirm dan Diterima di Kabupaten Agam, 2008-2019 <i>Number of Sent and Received Money Order in Agam, 2008-2019</i>	346
8.2.4 Jumlah Surat Ekspres dan Surat Kilat Khusus yang Dikirim dan Diterima di Kabupaten Agam, 2019 <i>Number of Express Latters and Special Express Letters that are Sent and Received in Agam, 2019</i>	347
8.2.5 Jumlah Penerimaan dan Pengeluaran Giro dan Cek Pos di Kabupaten Agam, 2008-2019 <i>Number of Gyro and Post Office Check Income and Expenditure in Agam, 2008-2019</i>	348
8.2.6 Jumlah Menara Telekomunikasi Berdasarkan Nama Provider Menurut Kecamatan di Kabupaten Agam, 2019 <i>Number of Telecommunication Tower by The Provider's Name by Subdistri in Agam Regency, 2019</i>	349
9. KOPERASI DAN PERBANKAN/COOPERATIVE AND BANKING	
9.1 Jumlah Koperasi Aktif Menurut Kecamatan (Unit) di Kabupaten Agam, 2016–2019 <i>Number of Active Cooperative by Subdistrict in Agam Regency, 2016–2019</i>	356
9.2 Jumlah Koperasi Dirinci Menurut Kecamatan (unit) di Kabupaten Agam, 2019 <i>Number of Cooperative by Kind of Cooperative and Subdistrict in Agam Regency, 2019</i>	357
9.3 Jumlah Koperasi Unit Desa (KUD) Dirinci Menurut Kecamatan (unit) di Kabupaten Agam, 2016-2019 <i>Number of Cooperatives Village Unit by Subdistricts in Agam Regency, 2016–2019</i>	358

9.4	Posisi Dana Giro, Deposito dan Tabungan pada Bank Nagari Cabang Lubuk Basung (Jutaan Rupiah), 2019 <i>Clearing Account, Deposit and Saving at Nagari Bank of Lubuk Basung Branch (Million Rupiahs), 2019</i>	360
9.5	Posisi Deposito Berjangka Menurut Jangka Waktu pada Bank Nagari Cabang Lubuk Basung (Jutaan Rupiah), 2019 <i>Outstanding of time Deposit by Period at Nagari Bank of Lubuk Basung Branch (Million Rupiahs), 2019</i>	361
9.6	Jumlah Penabung dan Nilai Tabungan (Jutaan Rupiah) Menurut Jenis Tabungan pada Bank Nagari Cabang Lubuk Basung , 2019 <i>Number of Account and Saving Deposit at Nagari Bank of Lubuk Basung Branch (Million Rupiahs), 2019</i>	362
9.7	Posisi Kredit pada Bank Nagari Cabang Lubuk Basung, 2019 <i>Credit at Nagari Bank of Lubuk Basung Branch (Million Rupiahs), 2019</i>	363
10.	PENGELUARAN PENDUDUK/POPULATION EXPENDITURE	
10.1	PENGELUARAN PENDUDUK POPULATION EXPENDITURE	
10.1.1	Rata-rata Pengeluaran per Kapita Sebulan Menurut Kelompok Komoditas (rupiah) di Kabupaten Agam, 2018 dan 2019 <i>Monthly Average Expenditure per Capita by Commodity Group (rupiahs) in Agam Regency, 2018 and 2019</i>	371
10.1.2	Persentase Pengeluaran per Kapita Sebulan Menurut Kelompok Komoditas di Kabupaten Agam, 2018 dan 2019 <i>Percentage of Monthly Expenditure per Capita by Commodity Group in Agam Regency, 2018 and 2019</i>	372
10.1.3	Persentase Penduduk Menurut Golongan Pengeluaran Per Kapita Sebulan di Kabupaten Agam, 2018 dan 2019 <i>Percentage of Population by Per Capita Spending Group a Month in Agam Regency, 2018 and 2019</i>	373

10.2 KEMISKINAN

POVERTY

10.2.1	Garis Kemiskinan, Jumlah, dan Persentase Penduduk Miskin di Kabupaten Agam, 2012–2019 <i>Poverty Line, Number, and Percentage of Poor People in Agam Regency, 2012–2019</i>	374
10.2.2	Indeks Kedalaman Kemiskinan, Indeks Keparahan Kemiskinan dan Gini Rasio di Kabupaten Agam, 2012–2019 <i>Poverty Gap Index, Poverty Severity Index and Gini Ratio in Agam Regency, 2012–2019</i>	375
11. PERDAGANGAN/TRADE		
11.1	Harga Beras pada Beberapa Pasar Kecamatan menurut Jenis dan Bulan di Kabupaten Agam, 2019 <i>Retail Prices of Rice In Several Sub-District Market by Type of Rices and Month in Agam Regency, 2019</i>	382
11.2	Harga Beras Ketan/Pulut Hitam pada Beberapa Pasar Kecamatan menurut Jenis dan Bulan di Kabupaten Agam, 2019 <i>Retail Prices of Black Pulp In Several Sub-District Market by Type of Rices and Month in Agam Regency, 2019</i>	383
11.3	Harga Beras Ketan/Pulut Putih pada Beberapa Pasar Kecamatan menurut Jenis dan Bulan di Kabupaten Agam, 2019 <i>Retail Prices of White Pulp In Several Sub-District Market by Type of Rices and Month in Agam Regency, 2019</i>	384
11.4	Harga Tepung Beras Rose Brand pada Beberapa Pasar Kecamatan menurut Jenis dan Bulan di Kabupaten Agam, 2019 <i>Retail Prices of Rice Flour Rose Brand In Several Sub-District Market by Type of Rices and Month in Agam Regency, 2019</i>	385
11.5	Harga Tepung Terigu Segitiga Biru pada Beberapa Pasar Kecamatan menurut Jenis dan Bulan di Kabupaten Agam, 2019 <i>Retail Prices of Rice Flour Segitiga Biru In Several Sub-District Market by Type of Rices and Month in Agam Regency, 2019</i>	386
11.6	Harga Tepung Terigu Lencana Merah pada Beberapa Pasar Kecamatan menurut Jenis dan Bulan di Kabupaten Agam, 2019	

	Halaman Page
11.7	387
<p><i>Retail Prices of Wheat Flour Lencana Merah In Several Sub-District Market by Type of Rices and Month in Agam Regency, 2019</i></p> <p>Harga Mie Telur Kering Tiga Ayam pada Beberapa Pasar Kecamatan menurut Jenis dan Bulan di Kabupaten Agam, 2019</p>	
11.8	388
<p><i>Retail Prices of Dry Egg Noodle In Several Sub-District Market by Type of Rices and Month in Agam Regency, 2019</i></p> <p>Harga Daging Sapi Biasa pada Beberapa Pasar Kecamatan menurut Jenis dan Bulan di Kabupaten Agam, 2019</p>	
11.9	389
<p><i>Retail Prices of Beef In Several Sub-District Market by Type of Rices and Month in Agam Regency, 2019</i></p> <p>Harga Ayam Kampung Hidup pada Beberapa Pasar Kecamatan menurut Jenis dan Bulan di Kabupaten Agam, 2019</p>	
11.10	390
<p><i>Retail Prices of Chicken In Several Sub-District Market by Type of Rices and Month in Agam Regency, 2019</i></p> <p>Harga Ayam Ras Hidup pada Beberapa Pasar Kecamatan menurut Jenis dan Bulan di Kabupaten Agam, 2019</p>	
11.11	391
<p><i>Retail Prices of Live Purebred Chicken In Several Sub-District Market by Type of Rices and Month in Agam Regency, 2019</i>.....</p> <p>Harga Kembang pada Beberapa Pasar Kecamatan menurut Jenis dan Bulan di Kabupaten Agam, 2019</p>	
11.12	392
<p><i>Retail Prices of Bloated In Several Sub-District Market by Type of Rices and Month in Agam Regency, 2019</i>.....</p> <p>Harga Tongkol pada Beberapa Pasar Kecamatan menurut Jenis dan Bulan di Kabupaten Agam, 2019</p>	
11.13	393
<p><i>Retail Prices of Mackarel Tuna In Several Sub-District Market by Type of Rices and Month in Agam Regency, 2019</i></p> <p>Harga Mujair pada Beberapa Pasar Kecamatan menurut Jenis dan Bulan di Kabupaten Agam, 2019</p>	
11.14	394
<p><i>Retail Prices of Tilapia Fish In Several Sub-District Market by Type of Rices and Month in Agam Regency, 2019</i>.....</p> <p>Harga Lele pada Beberapa Pasar Kecamatan menurut Jenis dan Bulan di Kabupaten Agam, 2019</p>	
11.15	395
<p><i>Retail Prices of Catfish In Several Sub-District Market by Type of Rices and Month in Agam Regency, 2019</i>.....</p> <p>Harga Ikan Asin Sepat No 1 pada Beberapa Pasar Kecamatan menurut Jenis dan Bulan di Kabupaten Agam, 2019</p>	

	<i>Retail Prices of Salted Fish Number 1 In Several Sub-District Market by Type of Rices and Month in Agam Regency, 2019.....</i>	396
11.16	Harga Ikan Asin Sepat No 2 pada Beberapa Pasar Kecamatan menurut Jenis dan Bulan di Kabupaten Agam, 2019 <i>Retail Prices of Salted Fish Number 2 In Several Sub-District Market by Type of Rices and Month in Agam Regency, 2019.....</i>	397
11.17	Harga Ikan Asin teri No 1 pada Beberapa Pasar Kecamatan menurut Jenis dan Bulan di Kabupaten Agam, 2019 <i>Retail Prices of Ancovhies Number 1 In Several Sub-District Market by Type of Rices and Month in Agam Regency, 2019.....</i>	398
11.18	Harga Ikan Asin Teri No 2 pada Beberapa Pasar Kecamatan menurut Jenis dan Bulan di Kabupaten Agam, 2019 <i>Retail Prices of Ancovhies Number 2 In Several Sub-District Market by Type of Rices and Month in Agam Regency, 2019</i>	399
11.19	Harga Telur Itik/Bebek pada Beberapa Pasar Kecamatan menurut Jenis dan Bulan di Kabupaten Agam, 2019 <i>Retail Prices of Duck Egg In Several Sub-District Market by Type of Rices and Month in Agam Regency, 2019</i>	400
11.20	Harga Telur Ayam Kampung pada Beberapa Pasar Kecamatan menurut Jenis dan Bulan di Kabupaten Agam, 2019 <i>Retail Prices of Chicken Eggs In Several Sub-District Market by Type of Rices and Month in Agam Regency, 2019</i>	401
11.21	Harga Telur Ayam Ras pada Beberapa Pasar Kecamatan menurut Jenis dan Bulan di Kabupaten Agam, 2019 <i>Retail Prices of Purebred Chicken Eggs In Several Sub-District Market by Type of Rices and Month in Agam Regency, 2019.....</i>	402
11.22	Harga Susu Kental Manis Putih pada Beberapa Pasar Kecamatan menurut Jenis dan Bulan di Kabupaten Agam, 2019 <i>Retail Prices of White Sweetened Condensed Milk In Several Sub-District Market by Type of Rices and Month in Agam Regency, 2019</i>	403
11.23	Harga Margarine Blue Band pada Beberapa Pasar Kecamatan menurut Jenis dan Bulan di Kabupaten Agam, 2019 <i>Retail Prices of Blue Band Margarine In Several Sub-District Market by Type of Rices and Month in Agam Regency, 2019.....</i>	404
11.24	Harga Kelapa Tua pada Beberapa Pasar Kecamatan	

	menurut Jenis dan Bulan di Kabupaten Agam, 2019 <i>Retail Prices of Old Coconut In Several Sub-District Market by Type of Rices and Month in Agam Regency, 2019</i>	405
11.25	Harga Kubis/Kol Hijau pada Beberapa Pasar Kecamatan menurut Jenis dan Bulan di Kabupaten Agam, 2019 <i>Retail Prices of Cabbage Green In Several Sub-District Market by Type of Rices and Month in Agam Regency, 2019</i>	406
11.26	Harga Kentang Besar pada Beberapa Pasar Kecamatan menurut Jenis dan Bulan di Kabupaten Agam, 2019 <i>Retail Prices of Large Potatos In Several Sub-District Market by Type of Rices and Month in Agam Regency, 2019</i>	407
11.27	Harga Tomat pada Beberapa Pasar Kecamatan menurut Jenis dan Bulan di Kabupaten Agam, 2019 <i>Retail Prices of Tomato In Several Sub-District Market by Type of Rices and Month in Agam Regency, 2019</i>	408
11.28	Harga Bawang Merah Besar pada Beberapa Pasar Kecamatan menurut Jenis dan Bulan di Kabupaten Agam, 2019 <i>Retail Prices of Large Shallot In Several Sub-District Market by Type of Rices and Month in Agam Regency, 2019</i>	409
11.29	Harga Bawang Putih Sedang pada Beberapa Pasar Kecamatan menurut Jenis dan Bulan di Kabupaten Agam, 2019 <i>Retail Prices of Medium Garlic In Several Sub-District Market by Type of Rices and Month in Agam Regency, 2019</i>	410
11.30	Harga Cabai Merah Keriting Sedang pada Beberapa Pasar Kecamatan menurut Jenis dan Bulan di Kabupaten Agam, 2019 <i>Retail Prices of Curly Red Chillies In Several Sub-District Market by Type of Rices and Month in Agam Regency, 2019</i>	411
11.31	Harga Cabai Rawit Campur pada Beberapa Pasar Kecamatan menurut Jenis dan Bulan di Kabupaten Agam, 2019 <i>Retail Prices of Cayyene Pepper In Several Sub-District Market by Type of Rices and Month in Agam Regency, 2019</i>	412
11.32	Harga Cabai Hijau pada Beberapa Pasar Kecamatan menurut Jenis dan Bulan di Kabupaten Agam, 2019 <i>Retail Prices of Green Chilli In Several Sub-District Market by Type of</i>	

	Halaman Page
	413
11.33	414
12. SISTEM NERACA REGIONAL/SYSTEM OF REGIONAL ACCOUNTS	
12.1.	421
12.2	423
12.3	425
12.4	427
12.5	429
12.6	430

12.7	Distribusi Persentase Produk Domestik Regional Bruto Kabupaten Agam Atas Dasar Harga Berlaku Menurut Jenis Pengeluaran, 2015-2019 Percentage Distribution of Gross Regional Domestic Product of Agam Regency at Current Market Prices by Type of Expenditure, 2015-2019	431
12.8	Laju Pertumbuhan Produk Domestik Regional Bruto Kabupaten Agam Atas Dasar Harga Konstan 2010 Menurut Jenis Pengeluaran, 2015-2019 Growth Rate of Gross Regional Domestic Product of Agam Regency at 2010 Constant Market Prices by Type of Expenditure, 2015-2019	431
13. PERBANDINGAN ANTAR KABUPATEN/ KOTA/ REGENCY/MUNICIPAL COMPARISON		
13.1	Produk Domestik Regional Bruto Atas Dasar Harga Berlaku Menurut Kabupaten/Kota di Provinsi Sumatera Barat (Jutaan Rupiah), 2016–2019 <i>Gross Regional Domestic Product at Current Market Prices by Regency/Municipality in Sumatera Barat (Million Rupiahs), 2016-2019</i>	439
13.2	Produk Domestik Regional Bruto Atas Dasar Harga Konstan Menurut Kabupaten/Kota di Provinsi Sumatera Barat (Jutaan Rupiah), 2016–2019 <i>Gross Regional Domestic Product at Constant Market Prices by Regency/Municipality in Sumatera Barat (Million Rupiahs), 2016-2019.</i>	441
13.3	Laju Pertumbuhan PDRB Seri 2010 Menurut Kabupaten/ Kota di Provinsi Sumatera Barat (persen), 2014–2019 <i>Gross Regional Domestic Product Growth Rate by Regency/ Municipality in Sumatera Barat (percent), 2014-2019.....</i>	443
13.4	PDRB Perkapita Menurut Kabupaten/Kota di Provinsi Sumatera Barat (persen), 2014–2019 <i>Percapita Gross Regional Domestic Product by Regency/Municipality in Sumatera Barat (percent), 2014-2019</i>	444
13.5	Persentase Kontribusi Terhadap Total PDRB ADHB Kabupaten/Kota di Provinsi Sumatera Barat, 2014-2019 <i>Contribution Percentage of Total GDP ADHB Regency/Municipality in Sumatera Barat, 2014-2019.....</i>	445

13.6	Persentase Penduduk Miskin Menurut Kabupaten/ Kota di Provinsi Sumatera Barat, 2014-2019 <i>Percentage of Poor Population by Regency/Municipality in Sumatera Barat, 2014-2019</i>	446
13.7	Indeks Kedalaman Kemiskinan dan Indeks Keparahan Kemiskinan Menurut Kabupaten/Kota di Provinsi Sumatera Barat, 2018-2019 <i>Poverty Gap Indices and Poverty Severity Indices by Regency/ Municipality in Sumatera Barat, 2018-2019</i>	447
13.8	Indeks Pembangunan Manusia Menurut Kabupaten/ Kota di Provinsi Sumatera Barat, 2015-2019 <i>Human Development Indices by Regency/Municipality in Sumatera Barat, 2015-2019</i>	448
13.9	Indikator Penghitungan Indeks Pembangunan Manusia (Metode Baru) Menurut Kabupaten/Kota di Provinsi Sumatera Barat, 2019 <i>Indicator of Human Development Indices (New Method) by Regency/ Municipality in Sumatera Barat Province, 2019</i>	449

DAFTAR GAMBAR/LIST OF FIGURES

	Halaman Page
1.1 Luas Daerah menurut Kecamatan (%), 2019 <i>Area of Subdistrict (%), 2019</i>	4
1.2 Keadaan Cuaca di Kabupaten Agam, 2019 <i>Weather Conditions in Agam Regency, 2019</i>	5
2.1 Jumlah Pegawai berdasarkan tingkat Kepangkatan, 2019 <i>Number of Civil Servant Base on Rank, 2019</i>	22
2.2 Realisasi Belanja Pemerintah Daerah Kabupaten Agam Menurut Jenis, 2019 <i>Realization Regional Giverment Expenditure in Agam Regency by Kind, 2019</i>	23
3.1 Penduduk Angkatan Kerja yang Bekerja berdsarkan Tingkat Pendidikan, 2019 <i>Work Force Population Based or Education Level in Agam Regency, 2019</i>	55
3.2 Jumlah Penduduk Menurut Kecamatan di Kabupaten Agam, 2019 <i>Number of Population by Subdistrict in Agam Regency, 2019</i>	56
4.1 Jumlah Kematian Balita di Kabupaten Agam, 2019 <i>Number of Children Mortality in Agam Regency , 2019</i>	81
4.2 Angka Partisipasi Sekolah Menurut Kelompok Umur di Kabupaten Agam, 2019 <i>Number of School Participation Rate by Age Group in Agam Regency, 2019</i>	82
5.1 Produksi Kelapa Sawit di Kecamatan Tanjung Mutiara, 2019 <i>Palm Oil Production in Tanjung Mutiara Subdistrict, 2019</i>	224
5.2 Produksi Buah-buahan Di Kabupaten Agam , 2019 <i>Total Fruit Producttion in Agam Regency (ha), 2019</i>	225
6.1 Jumlah Industri Kecil dan Besar di Kabupaten Agam, 2019 <i>Number of Small and Large Industries in Agam Regency, 2019</i>	296
6.2 Jumlah Tenaga Kerja pada Industri Kecil Menurut Jenis Industry di Kabupaten Agam, 2019 <i>Number Labors in Small Industries by Classification in Agam Regency, 2019</i>	297

	Halaman Page	
7.1	Jumlah Rumah Makan/Restoran Menurut Kecamatan di Kabupaten Agam, 2019 <i>Number of Restaurants by Subdistrict in Agam Regency, 2019.....</i>	309
7.2	Jumlah Objek Wisata Menurut Kecamatan di Kabupaten Agam, 2019 <i>Number of Tourism Object by Subdistricts in Agam Regency, 2019.....</i>	310
8.1	Sektor Penyumbang PDRB terbesar Kabupaten Agam, 2019 <i>The largest contributor to the GDP of Agam Regency, 2019</i>	332
8.2	Jumlah Kendaraan Bermotor yang Telah Uji Berkala di UPKB Kabupaten Agam (Unit), 2019 <i>Number of Motor Vehicle Oblig at Agam Regency, 2019 Vehicles, 2019.</i>	333
9.1	Jumlah Koperasi Unit Desa Menurut Kecamatan di Kabupate Agam, 2019 <i>Number of Active Cooperative by Subdistrict in Agam Regency, 2019...</i>	354
9.2	Jumlah Koperasi Unit Desa (KUD) Dirinci Menurut Kecamatan (unit) di Kabupaten Agam, 2019 <i>Number of Cooperatives Village Unit by Subdistricts in Agam Regency, 2019.....</i>	355
10.1	Persentase Penduduk Miskin di Kabupaten Agam, 2019 <i>Poverty Line, Number, and Percentage of Poor People in Agam Regency, 2019.....</i>	369
10.2	Presentase Penduduk Berdasarkan Pengeluaran per-Kapita Kabupaten Agam, 2019 <i>Percentage Of Percapita Expenditure Of Agam Population, 2019.....</i>	370
11.1	Harga Daging Ayam Ras Hidup Pasar Baso, 2019 <i>Live Chicken Prize in Baso Market, 2019.....</i>	380
11.2	Harga Beras Ketan Pasa Baso, 2019 <i>White Pulp Prize in Baso Market</i>	381
12.1	Presentase Komponen PDRB Pengeluaran Atas Dasar Harga Berlaku, 2019 <i>Percentage of PDRB ADHB Component, 2019.....</i>	419
12.2	Produk Domestik Regional Bruto Kabupaten Agam Atas Dasar Harga Berlaku Menurut Jenis Pengeluaran (miliar rupiah), 2019 <i>Gross Regional Domestic Product of Agam Regency at Current Market</i>	

	Halaman Page
<i>Prices by Type of Expenditure (billion rupiahs), 2019</i>	420
13.1 Perbandingan Indeks Pembangunan Manusia di Sumatera Barat, 2019 <i>Comparison of Human Development Index Between District in West Sumatera, 2019.....</i>	435
13.2 Perbandingan Indeks Kedalaman Kemiskinan di Sumatera Barat, 2019 <i>Comparison of Proverty Gap Index Between District in West Sumatera, 2019.....</i>	436

<https://lagamkab.bps.go.id>

PENJELASAN UMUM/EXPLANATORY NOTES

Tanda-tanda, satuan-satuan, dan lain-lainnya yang digunakan dalam publikasi ini adalah sebagai berikut:

Symbols, measurement units, and acronyms which are used in this publication, are as follows:

1. TANDA-TANDA/SYMBOLS

Data tidak tersedia/Data not available	: ...
Tidak ada atau nol /Null or zero	: -
Data dapat diabaikan/Data negligible	: 0
Tanda decimal/Decimal point	: ,
Data tidak dapat ditampilkan/Not applicable	: NA
Angka estimasi/Estimated figures	: e
Angka diperbaiki/Revised figures	: r
Angka sementara/Preliminary figures	: x
Angka sangat sementara/Very preliminary figures	: xx
Angka sangat sangat sementara/Very very preliminary figures	: xxx

2. SATUAN/UNITS

barel/barrel	: 158,99 liter/litres = 1/6,2898 m ³
hektar (ha)/hectare (ha)	: 10 000 m ²
kilometer (km)/kilometres (km)	: 1 000 meter/meters (m)
knot/knot	: 1,8523 km/jam (km/hour)
kuintal/quintal	: 100 kg
KWh	: 1 000 Watt hour
MWh	: 1 000 KWh
liter (untuk beras)/litre (for rice)	: 0,80 kg
MMSCF	: 1/35,3 m ³
metrik ton (m.ton)/metric ton (m. ton)	: 0,98421 long ton = 1 000 kg
ons/ounce	: 28,31 gram/grams
ton	: 1 000 kg

Satuan lain: buah, dus, butir, helai/lembar, kaleng, batang, pulsa, ton kilometer (ton-km), jam, menit, persen (%).

Other units: unit, pack, pieces, sheet, tin, pulse, ton-kilometres(ton-km), hour, minute, percent (%).

Perbedaan angka di belakang koma disebabkan oleh pembulatan angka.
The difference in decimal numbers is caused by rounding.

DAFTAR SINGKATAN/ *LIST OF ABBREVIATIONS*

SI	: Stasiun Iklim
SIMPK	: Stasiun Meteorologi Pertanian Khusus
t.t	: Tempat tidur
BCG	: Bacillus Calmette Guerin
DPT	: Difteri, Pertusis, Tetanus
TT	: Tetanus Toxoid
IOT	: Industri Obat Tradisional/ <i>Traditional Medicine Industry</i>
IKOT	: Industri Kecil Obat Tradisional/ <i>Traditional Medicine Small</i>
Alkes	: Alat kesehatan/ <i>Health Kits</i>
PKRT	: Perbekalan Kesehatan Rumah tangga/ <i>Household Health Logistics</i>
Kompl	: Komplemen/ <i>Complement</i>
IRTP	: Industri Pangan Produksi Rumah Tangga/ <i>Foods Home Industry</i>
PBF	: Pedagang Besar Farmasi/ <i>Pharmacy Whole-seller</i>
GFK	: Gudang Farmasi Kab/Kota/Regency/ <i>Municipality Pharmacy Warehouse</i>
RB	: Rumah Bersalin/ <i>Delivery House</i>
Pustu	: Puskesmas pembantu/ <i>Auxiliary Public Health Center</i>
BP	: Balai Pengobatan/ <i>Polyclinic</i>
TPS	: Tempat Pembuangan Sementara / <i>landfill</i>
Jamkesmas	: Jaminan kesehatan masyarakat miskin/ <i>Poor public health insurance</i>
PJKMU	: Program Jaminan Kesehatan Masyarakat Umum
SIUP	: Surat Ijin Usaha Perdagangan/ <i>Trading Permission Letter</i>
TDP	: Tanda Daftar Perusahaan/ <i>Company Registration Identity</i>
API	: Angka Pengenal Importir/ <i>Importer's Identity Number</i>

Statistik Kunci, 2017–2019
Key Statistics, 2017–2019

Rincian/Description	Satuan/Unit	2017	2018	2019
(1)	(2)	(3)	(4)	(5)
SOSIAL/SOCIAL				
Penduduk ¹ / <i>Population</i> ¹	juta/million	261,9	265,0	265,0
Laju Pertumbuhan Penduduk ¹ / <i>Population Growth</i> ¹	%	1,23	1,19	1,19
Angka Harapan Hidup ^{1-e} / <i>Life Expectancy Rate</i> ¹	tahun/years	71,1	71,2	71,2
Angka Melek Huruf Usia 15+/ <i>Literacy Rate Aged 15+</i>	%	95,5	95,7	95,7
Tingkat Partisipasi Angkatan Kerja -TPAK ^{2,3} <i>Labour Force Participation Rate-LFPR</i> ^{2,3}	%	66,7	67,3	67,3
Tingkat Pengangguran Terbuka-TPT ² <i>Unemployment Rate-UR</i> ²	%	5,5 ⁴	5,3 ⁴	5,3 ⁴
Penduduk Miskin ⁵ / <i>Poor People</i> ⁴	juta/million	27,8	25,9	25,9
Persentase Penduduk Miskin ⁴ <i>Percentage of Poor People</i> ⁴	%	10,6	9,8	9,8
Indeks Pembangunan Manusia-IPM ⁵ <i>Human Development Index</i> ⁵	–	70,8	71,4	71,4
EKONOMI/ECONOMIC				
Produk Domestik Regional Bruto (PDRB) Harga Berlaku ⁶ <i>Gross Regional Domestic Bruto (GRDP) at Current Price</i> ⁶	triliun rupiah <i>trillion rupiahs</i>	13 587,2 ^x	14 837,4 ^{xx}	14 837,4 ^{xx}
Laju Pertumbuhan Ekonomi ⁸ / <i>Economic Growth</i> ⁷	%	5,1 ^x	5,2 ^{xx}	5,2 ^{xx}
PDRB Per Kapita Harga Berlaku ^{6,8} <i>Per Capita of GRDP at Current Price</i> ^{6,8}	juta rupiah <i>million rupiahs</i>	51,9 ^x	56,0 ^{xx}	56,0 ^{xx}

- Catatan/Notes: ¹ Hasil proyeksi penduduk Indonesia 2010–2035 (pertengahan tahun/Juni)/*The result of Indonesia population projection 2010–2035 (mid year/June)*
- ² Kondisi Agustus/*Condition at August*
- ³ Menggunakan penimbang hasil proyeksi penduduk tahun 2010–2035/*Weighted by the 2010–2035 population projection*
- ⁴ Kondisi Maret/*Condition at March*
- ⁵ Sejak tahun 2010, IPM dihitung dengan metode baru. Komponen IPM metode baru adalah angka harapan hidup saat lahir, harapan lama sekolah, rata-rata lama sekolah, dan pengeluaran per kapita/*Since 2010, HDI was calculated using new method. New HDI component are life expectancy at birth, expected years of schooling, means years of schooling, and expenditure per capita*
- ⁶ Mulai tahun 2010 mengadopsi *System of National Account 2008 (SNA 2008)*/Since 2010 is in line with *System of National Account 2008 (SNA 2008)*
- ⁷ Menggunakan tahun dasar 2010 (2010=100)/*Using 2010 base year (2010=100)*
- ⁸ Menggunakan proyeksi penduduk berdasarkan hasil SP2010/*Using population projection based on SP2010*

Luas Wilayah Kabupaten Agam

2.232,4 KM²

Total Area of Agam Regency is 2.232,4 KM/sq

Keadaan Iklim di
Kabupaten Agam

Climate Condition in Agam Regency

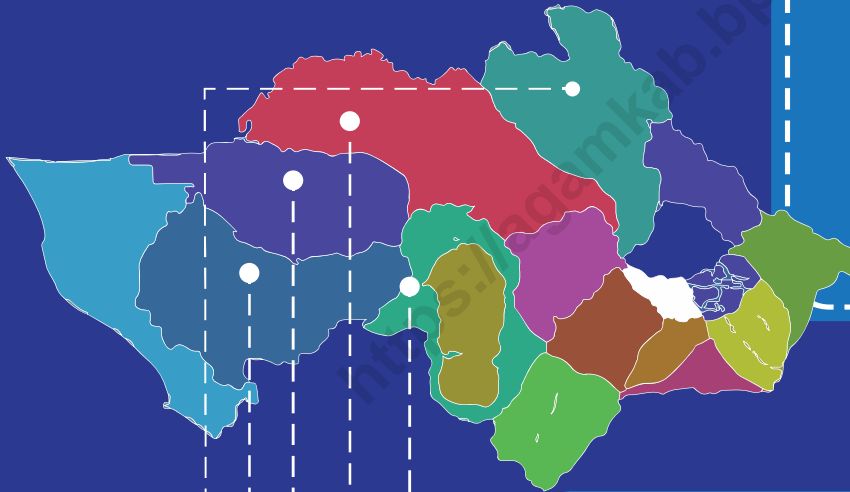
Suhu Udara 22,1 °C
Temperature

Jumlah Hari Hujan 186 Hari
Rainy Days

Curah Hujan 2.517 mm
Rainfall

Kelembapan Udara 88%
Humidity

Kecapatan Angin 4,2 KM/h
Wind Speed



5

Kecamatan Terluas di
Kabupaten Agam

Top 5 sub-District in Agam Regency

● Kecamatan Palembangyan 349,81 KM²/sq KM
Palembayan sub-District (15,67%)

● Kecamatan Lubuk Basung 278,4 KM² /sq KM
Lubuk Basung sub-District (12,47%)

● Kecamatan Ampek Nagari 268,69 KM²/sq KM
Ampek Nagari sub-District (12,04%)

● Kecamatan Tanjung Raya 244,03 KM²/sq KM
Tanjung Raya sub-District (10,93%)

● Kecamatan Palupuh 237,08 KM²/sq KM
Palupuh sub-District (10,62%)

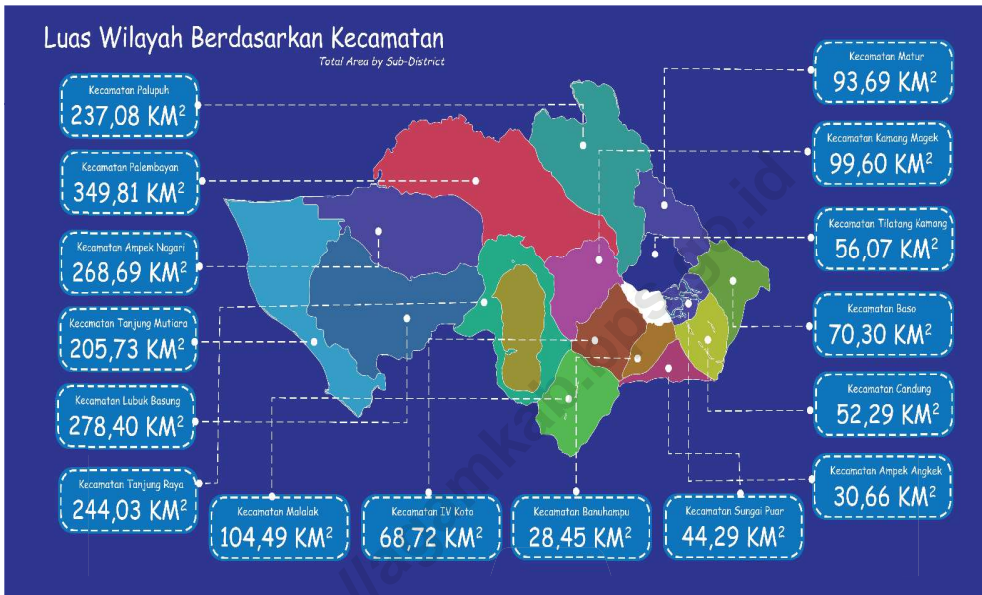
PENJELASAN TEKNIS

1. Data Geografi dan Iklim dikumpulkan dari berbagai sumber. Data keadaan geografis dikumpulkan dari Badan Perencanaan Penelitian dan Pengembangan Daerah dan Dinas Perumahan Kawasan Permukiman Pertanahan dan Lingkungan Hidup. Data Iklim dikumpulkan dari Dinas Ketahanan Pangan Pertanian dan Perikanan.
2. Tinggi Kecamatan dan Ibu Kecamatan diukur dari permukaan laut.
3. Curah hujan merupakan ketebalan air hujan yang terkumpul pada luasan 1 m². Satuan curah hujan yang digunakan dalam mm.
4. Curah hujan dihitung dengan satuan mm (milimeter), yaitu tinggi air yang tertampung pada area seluas 1 m x 1 m atau 1 meter persegi (m²). Jadi curah hujan 1 m adalah jumlah air yang turun dari langit sebanyak 1 m x 1 m x 1 m = 0,001 m³ = 1 liter.

TECHNICAL NOTES

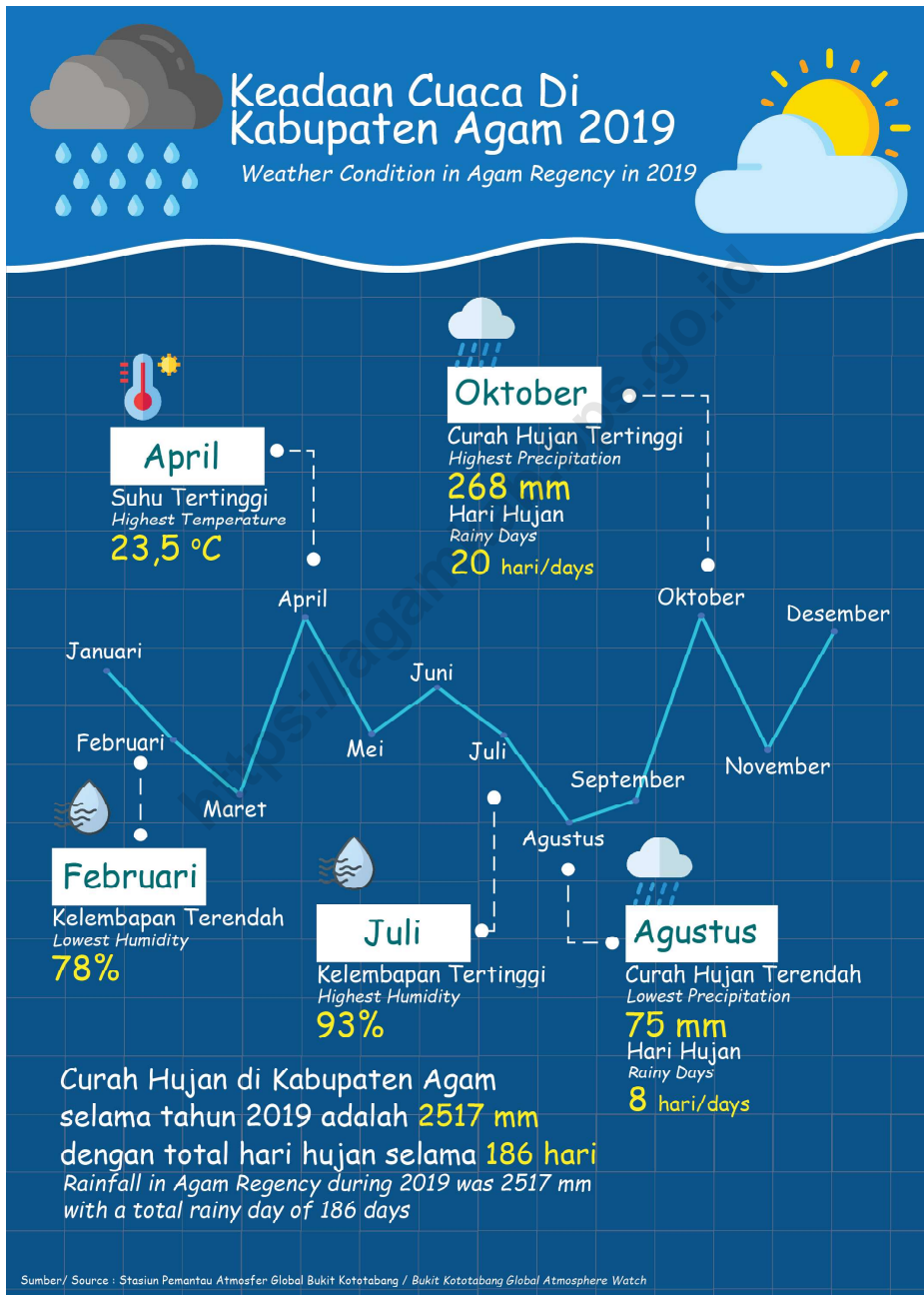
1. *Geography and climate data were collected from various source. Geographic data taken from Department of Planning Research and Regional Development and the Department of Housing and Settlement Area Environment. Climate data derived from Department of Food Security Agriculture and Fisheries.*
2. *Elevation of Sub-District and Sub-District Capital measured from sea level.*
3. *Rainfall is the thickness of the rainwater collected in an area of 1 m². Unit used rainfall in mm.*
4. *Rainfall is calculated in mm (millimeters), ie the height of water being stored in an area of 1 m x 1 m or 1 square meter (m²). So rainfall of 1 m is the amount of water that fell from the sky as much as 1 m x 1 m x 1 m = 0,001 m³ = 1 liter.*

Gambar 1.1 Luas Daerah menurut Kecamatan (%), 2019
Figures 1.1 Area of Subdistrict (%), 2019



Gambar 1.2
Figures

Keadaan Cuaca di Kabupaten Agam, 2019
Weather Conditions in Agam Regency, 2019



Sumber/Source :

1.1 KEADAAN GEOGRAFI GEOGRAPHY CONDITION

Tabel 1.1.1 Luas Daerah dan Jumlah Pulau Menurut Kecamatan 2019
Table 1.1.1 Total Area and Number of Islands by Subdistrict, 2019

Kecamatan Subdistrict	Ibukota Kecamatan Capital of Subdistrict	Luas Total Area (km ² /sq.km)
(1)	(2)	(3)
Tanjung Mutiara	Tiku	205,73
Lubuk Basung	Manggopoh	278,40
Ampek Nagari	Bawan	268,69
Tanjung Raya	Maninjau	244,03
Matur	Matur	93,69
IV Koto	Balingka	68,72
Malalak	Malalak	104,49
Banuhampu	Sungai Buluh	28,45
Sungai Puar	Limo Suku	44,29
Ampek Angkek	Biaro	30,66
Canduang	Lasi	52,29
Baso	Baso	70,30
Tilatang Kamang	Pakan Kamis	56,07
Kamang Magek	Magek	99,60
Palembayan	Palembayan	349,81
Palupuh	Palupuh	237,08
Kabupaten Agam	Lubuk Basung	2 232,40

Bersambung/To be Continued...

Tabel 1.1.1 **Lanjutan**
Table **Continued**

Kecamatan Subdistrict	Persentase terhadap Luas Kabupaten Percentage to Regency's Area	Jumlah Pulau Number of Islands
(1)	(4)	(5)
Tanjung Mutiara	9,22	2
Lubuk Basung	12,47	-
Ampek Nagari	12,04	-
Tanjung Raya	10,93	-
Matur	4,20	-
IV Koto	3,08	-
Malalak	4,68	-
Banuhampu	1,27	-
Sungai Puar	1,98	-
Ampek Angkek	1,37	-
Canduang	2,34	-
Baso	3,15	-
Tilatang Kamang	2,51	-
Kamang Magek	4,46	-
Palembayan	15,67	-
Palupuh	10,62	-
Kabupaten Agam	100,00	2

Sumber/Source: Bagian Pemerintahan dan otonomi Daerah/ Division Of Government and Regional Autonomy

Tabel 1.1.2 **Tinggi Wilayah dan Jarak ke Ibukota, 2019**
Table **Altitude and Distance to the Capital, 2019**

Kecamatan Subdistrict	Tinggi Wilayah (mdpl) Altitude (m a.s.l)	Jarak ke Ibukota Distance to the Capital
(1)	(2)	(3)
Tanjung Mutiara	0 - 500	18
Lubuk Basung	25 - 500	-
Ampek Nagari	7 - 1 000	17
Tanjung Raya	500 - 1 000	32
Matur	500 -> 1 000	45
IV Koto	500 -> 1 000	54
Malalak	500 -> 1 000	69
Banuhampu	500 -> 1 000	62
Sungai Puar	500 -> 1 000	63
Ampek Angkek	500 -> 1 000	73
Canduang	> 1 000	66
Baso	500 -> 1 000	76
Tilatang Kamang	500 -> 1 000	73
Kamang Magek	500 -> 1 000	80
Palembayan	500 -> 1 000	72
Palupuh	500 -> 1 000	91
Kabupaten Agam	0 -> 1 000	-

Sumber/Source: Bagian Pemerintahan dan otonomi Daerah/ Division Of Government and Regional Autonomy

Tabel
Table 1.1.3

Letak Geografis Kabupaten Agam, 2019
Geographical Location of Agam Regency, 2019

Uraian Items	Keterangan Explanation
(1)	(2)
Letak Geografis <i>Geographical Location</i>	Kabupaten Agam terletak Antara 00°01'34" - 00°28'43" Lintang Selatan dan 99°46'39" - 100°32'50" Bujur Timur <i>Agam Regency Lies Between 00°01'34" - 00°28'43" South Latitude and 99°46'39" - 100°32'50" East Longitude</i>
Ketinggian diatas Permukaan Laut <i>Elevation above Sea Level</i>	0 - 2 877 m dari Permukaan Laut <i>0 - 2 877 m Above Sea Level</i>
Batas - Batas Daerah / Boundaries	
Utara <i>North</i>	Kab. Pasaman dan Pasaman Barat <i>Pasaman and Pasaman Barat Regency</i>
Timur <i>East</i>	Kabupaten Lima Puluh Kota <i>Lima Puluh Kota Regency</i>
Selatan <i>South</i>	Kab. Padang Pariaman dan Kab. Tanah Datar <i>Padang Pariaman and Tanah Datar Regency</i>
Barat <i>West</i>	Samudera Indonesia <i>Indonesian Ocean</i>
Topografi/Topography	
Wilayah Datar <i>Flat Area</i>	Kemiringan 0-3% dengan luas 662 Km ² <i>Declivity 0-3% about 662 Km²</i>
Wilayah Datar Berombak <i>Wavy Area</i>	Kemiringan 3-15% dengan luas 94.384 Km ² <i>Declivity 3-15% about 94.384 Km²</i>
Wilayah Berombak dan Bergelombang <i>Greatly Wavy Area</i>	Kemiringan 15-25% dengan luas 19.943 Km ² <i>Declivity 15-25% about 19.943 Km²</i>
Wilayah Bukit Bergunung <i>Mountainous</i>	Kemiringan lebih dari 25% dengan luas 19.943 Km ² <i>Declivity more than 25% about 19.943 Km²</i>

Sumber/Source: Bagian Pemerintahan dan otonomi Daerah/ *Division Of Government and Regional Autonomy*

Tabel 1.1.4 **Jarak Kota di Sumatera Barat, 2019**
Table **Distance Among Capital Town in West Sumatera, 2019**

Kota Town	Padang	Painan	Lubuk Alung	Pariaman	Lubuk Basung	Simpang IV	Padang Panjang	Bukittinggi	Payakumbuh	Batusangkar	Solok	Sawahlunto	Sijunjung	Lubuk Sikaping
Padang	0	77	35	56	114	178	72	91	124	102	64	95	127	169
Painan	77	0	112	133	191	273	149	168	201	179	141	172	204	245
Lubuk Alung	35	112	0	21	79	143	37	56	89	67	91	122	154	133
Pariaman	56	133	21	0	58	122	58	77	101	88	112	143	175	154
Lubuk Basung	114	191	79	58	0	82	88	63	96	104	138	110	195	159
Simpang IV	178	273	143	122	82	0	180	199	232	210	234	265	297	105
Padang Panjang	72	149	37	58	88	180	0	19	52	30	54	85	117	96
Bukittinggi	91	168	56	77	63	199	19	0	33	49	73	104	136	77
Payakumbuh	124	201	89	101	96	232	52	33	0	83	106	137	169	110
Batusangkar	102	179	67	88	104	210	30	49	83	0	64	95	127	126
Solok	64	141	91	112	138	234	54	73	106	64	0	31	63	150
Sawahlunto	95	172	122	143	110	265	85	104	137	95	31	0	94	181
Sijunjung	127	204	154	175	195	297	117	136	169	127	63	94	0	213
Lubuk Sikaping	169	245	133	154	159	105	96	77	110	126	150	181	213	0

Tabel 1.1.5
Table

Jarak antar Ibukota di Sumatera Barat, 2019
Distance Among Capital Town in West Sumatera, 2019

Ibukota Kecamatan Capital of Subdistrict	Tiku	Manggopoh	Bawan	Pasar Maninjau	Pasar Matur	Balingka	Malalak	Sungai Buluh	Limo Suku	Biaro	Lasi	Baso	Pakan Kamis	Kamang Hilia	Pasar Palembang	Pasar Palupuh
Tiku	0	18	35	50	63	72	88	80	81	91	84	94	91	98	90	109
Manggopoh	18	0	17	32	45	54	69	62	63	73	66	76	73	80	72	91
Bawan	35	17	0	49	66	71	86	79	80	90	83	93	90	97	89	108
Pasar Maninjau	50	32	49	0	13	18	33	26	27	37	30	40	37	44	36	55
Pasar Matur	63	45	66	13	0	9	25	17	18	28	21	31	28	35	27	46
Balingka	72	54	71	18	9	0	16	8	9	19	12	22	19	27	18	38
Malalak	88	69	86	33	25	16	0	24	25	35	28	38	35	42	34	53
Sungai Buluh	80	62	79	26	17	8	24	0	4	14	7	17	14	21	27	32
Limo Suku	81	63	80	27	18	9	25	4	0	10	7	13	10	17	23	36
Biaro	91	73	90	37	28	19	35	14	10	0	7	3	12	19	37	30
Lasi	84	66	83	30	21	12	28	7	7	7	0	7	14	21	39	32
Baso	94	76	93	40	31	22	38	17	13	3	7	0	15	22	40	33
Pakan Kamis	91	73	90	37	28	19	35	14	10	12	14	15	0	7	37	25
Kamang Hilia	98	80	97	44	35	27	42	21	17	19	21	22	7	0	42	30
Pasar Palembang	90	72	89	36	27	18	34	27	23	37	39	40	37	42	0	56
Pasar Palupuh	109	91	108	55	46	38	53	32	36	30	32	33	25	30	56	0

Tabel 1.1.6 Nama Pulau, Danau, Telaga, dan Lembah di Kabupaten Agam, 2019
Table 1.1.6 *Names of Islands, Lake, Valleys and Cliffs In Agam Regency, 2019*

Kecamatan <i>Subdistrict</i>	Persentase terhadap Luas Kabupaten <i>Percentage to Regency's Area</i>
(1)	(2)
PANJANG GARIS PANTAI/ <i>LENGTH OF BEACH LINE</i>	43 Km
PULAU - PULAU / <i>ISLANDS</i>	Luas / <i>Area</i>
Pulau Tengah / <i>Tengah Islands</i>	1 Km ²
Pulau Ujung / <i>Ujung Island</i>	1 Km ²
DANAU MANINJAU / <i>LAKE MANINJAU</i>	
Luas / <i>Area</i>	9 950 Ha
Dalam / <i>Depth</i>	157 Meter
Keliling / <i>Circumference</i>	66 Km
TELAGA / <i>SPIRING WELLS</i>	Luas / <i>Area</i>
Sungai Tanang	0,5 Ha
Sungai Jernih	0,25 Ha
LEMBAH DAN NGARAI / <i>VALLEYS AND CANYON</i>	Lokasi / <i>Location</i>
Lembah Sianok	Kec. IV Koto
Ngalau Kamang	Kec. Kamang Magek
Ngalau Baso	Kec. Baso
Ngalau Tambubung Raya Gumarang Palembayan	Kec. Palembayan

Tabel
Table 1.1.7

Nama-nama Sungai Menurut Kecamatan di Kabupaten Agam, 2019
Names of Rivers by Subdistrict in Agam Regency, 2019

Kecamatan Subdistrict	Keterangan Explanation	
(1)	(2)	(3)
Tanjung Mutiara	1. Batang Darek	5. Batang Jilatang
	2. Batang Antokan	6. Batang Garinggiang
	3. Batang Tiku	7. Batang Pingai
	4. Batang Nibuang	
Lubuk Basung	1. Batang Masang Kiri	7. Batang Kalulutan
	2. Batang Antokan	8. Batang Garinggiang
	3. Batang Sitalang	9. Batang Aia Lolo
	4. Batang Piarau	10. Bt. Aia Pilubang
	5. Batang Siguhung	11. Batang Pulau Kaciak
	6. Batang Silayang	12. Batang Pingai
IV Nagari	1. Batang Bawan	3. Bt. Masang Kiri
	2. Batang Sitanang	4. Batang Sitalang
Tanjung Raya	1. Batang Antokan	6. Batang Cikalo
	2. Batang Kurambik	7. Batang Tumayo
	3. Batang Amparan	8. Bt. Limau Puruik
	4. Batang Kumango	9. Bt. Sei. Tampang
	5. Batang Aia Jawuih	
Matur	1. Batang Lawang	3. Batang Ruso
	2. Batang Kasiak	
IV Koto	1. Batang Sianok	4. Batang Ranah
	2. Bt. Aia Mangguang	5. Bt. Aia Subarang
	3. Batang Lurah Panta	6. Bt. Aia Sei Limau

Bersambung/To be Continued...

Tabel 1.1.7 **Lanjutan**
Table **The Continued**

Kecamatan Subdistrict		Keterangan Explanation
(1)	(4)	(5)
Malalak	1. Batang Manguih 2. Batang Paraman 3. Batang Nareh 4. Batang Kandang	
Banuhampu Sungai Puar	1. Batang Durian 2. Batang Rakik 3. Batang Buo	
Ampek Angkek	1. Batang Air Katiak 2. Batang Sarasah	3. Batang Buo 4. Batang Lundang
Canduang	1. Batang Jabua 2. Batang Sarasah	
Baso	1. Batang Agam 2. Batang Jabua	
Tilatang Kamang	1. Batang Agam 2. Batang Baramban	
Palembayan	1. Batang Sianok 2. Batang Masang 3. Batang Alahan Anggang 4. Batang Maur 5. Batang Aia Lubuk Gadang 6. Batang Aia Limau Pako 7. Batang Baringin	
Palupuh	1. Batang Palupuh 2. Batang Aia Angge	3. Batang Sirambungan 4. Batang Sianok

Tabel 1.1.8 Nama Gunung dan Bukit Menurut Kecamatan, 2019
Table 1.1.8 Names of Mountains & Hills by Subdistrict in Agam Regency, 2018

Kecamatan Subdistrict	Nama Gunung /Bukit Name of Mountain/Hill	Tinggi (mdpl) Height (mfsl)
(1)	(2)	(3)
IV Koto	Gunung Singgalang	2 877
Candung	Gunung Merapi	2 891
Tanjung Raya	Bukit Silayang	1 274
	Bukit Asahan	1 726
	Bukit Kurambiak	1 686
	Bukit Gadang	1 670
	Bukit Rangkiang	1 595
	Bukit Amp Sikikih	1 573
	Bukit Aia Sonsang	1 512
	Bukit Surian	1 435
	Bukit Tanjung	1 425
	Bukit Sikakal Dewi	1 439
Tilatang Kamang	Bukit Kpl. Sarasah	1 380
	Bukit Kbn. Jinih	1 382
	Bukit Kapanehan	1 323
	Bukit Gadang	1 230
Palupuh	Bukit Sirabungan	1 147

1.2 KEADAAN IKLIM CLIMATE CONDITION

Tabel 1.2.1 **Pengamatan Unsur Iklim Menurut Bulan di Kabupaten Agam , 2019**
Table 1.2.1 **Observation of Climate Elements By Months at Agam Regency, 2019**

Bulan Month	Suhu/Temperature (°C)		Kelembaban/Humidity (%)	
		Rata-rata Average		Rata-rata Average
(1)		(2)		(3)
Januari/January		22,20		84,00
Februari/February		22,20		78,00
Maret/March		21,70		84,00
April/April		23,50		78,00
Mei/May		22,10		85,00
Juni/June		21,70		87,00
Juli/July		22,10		93,00
Agustus/August		21,60		93,00
September/September		21,80		92,00
Oktober/October		21,80		93,00
November/November		22,10		91,00
Desember/December		21,90		92,00

Bersambung/To be Continued ...

Tabel 1.2.1 **Lanjutan**
Table **Continued**

Bulan Month	Kecepatan Angin (m/det) Wind Velocity (m/sec)	Lamanya Penyinaran Matahari (jam) Duration of Sunshine (jam)
	Rata-rata Average	Rata-rata Average
(1)	(4)	(5)
Januari/January	4,40	3,70
Februari/February	4,40	3,50
Maret/March	3,60	4,70
April/April	3,20	4,30
Mei/May	4,60	5,10
Juni/June	4,40	4,00
Juli/July	3,20	5,90
Agustus/August	2,20	4,40
September/September	9,20	4,20
Oktober/October	3,00	3,30
November/November	3,40	4,90
Desember/December	4,70	2,50

Bersambung/To be Continued ...

Tabel 1.2.1 **Lanjutan**
Table **Continued**

Bulan Month	Jumlah Curah Hujan Number of Precipitation (mm)	Jumlah Hari Hujan (hari) Number of Rainy Days (day)
(1)	(6)	(7)
Januari/ <i>January</i>	268	17
Februari/ <i>February</i>	180	15
Maret/ <i>March</i>	110	15
April/ <i>April</i>	336	20
Mei/ <i>May</i>	188	13
Juni/ <i>June</i>	247	18
Juli/ <i>July</i>	186	13
Agustus/ <i>August</i>	75	8
September/ <i>September</i>	103	11
Oktober/ <i>October</i>	338	20
November/ <i>November</i>	168	13
Desember/ <i>December</i>	318	23

Sumber/*Source*: Stasiun Pemantau Atmosfer Global Bukit Kototabang-Palupuh/*Bukit Kototabang's Global Atmosphere Watch*



December 2019

Jumlah PNS di Kabupaten Agam

Number of Civil Servant in Agam Regency

6.494

Turun

1,081%

dibanding tahun
2018

Persentase Jumlah PNS
Laki-laki Sebesar
Percentage Amount of Male
Civil Servant

29,77%

6 dari 10 Jabatan
Struktural
di Kabupaten Agam
adalah Laki-laki

6 out of 10 Structural Position
in Agam Regency are Men

Persentase Jumlah PNS
Wanita Sebesar
Percentage Amount of Female
Civil Servant

70,23%

8 dari 10 Jabatan
Fungsional Tertentu
di Kabupaten Agam
adalah Perempuan

8 out of 10 Certain Functional
Position in Agam Regency
are Women

PNS Menurut Tingkat Pendidikan
Civil Servant According to Education Level



PENJELASAN TEKNIS

1. Anggota Dewan Perwakilan Rakyat Daerah (DPRD) dipilih melalui pemilihan umum (pemilu) dan dilantik dalam masa jabatan lima tahun.
2. Susunan Pemerintahan Republik Indonesia Periode 2016-2020 terdiri dari presiden, wakil presiden, lembaga tinggi negara, kementerian, setingkat menteri, dan Lembaga Pemerintahan Non Kementrian (LPNK).
3. Data realisasi penerimaan dan pengeluaran daerah diperoleh dari Badan Pengelola Keuangan dan Aset Daerah Kota Sawahlunto.
4. Statistik keuangan pemerintah daerah Kabupaten/Kota dikumpulkan oleh Badan Pusat Statistik melalui Dinas Pendapatan. Sektor keuangan sejak tahun 2000 dihitung berdasarkan tahun kalender yang berakhir pada bulan Desember.

TECHNICAL NOTES

1. *Regional Representatives Members (DPRD) are elected through a general election and appointed for a five-years membership.*
2. *The government structure of Republic Indonesia Period 2016-2020 consists of president, vice president, state supreme agencies, ministries, ministerial level institutions, and non-ministerial institutions.*
3. *Data on the realization of revenues and regional expenditures is obtained from the Regional Financial and Asset Management Agency of the Sawahlunto Municipality.*
4. *Regency / Municipality regional government financial statistics are collected by the Central Statistics Agency through the Revenue Service. The financial sector since 2000 is calculated based on the calendar year ending in December.*

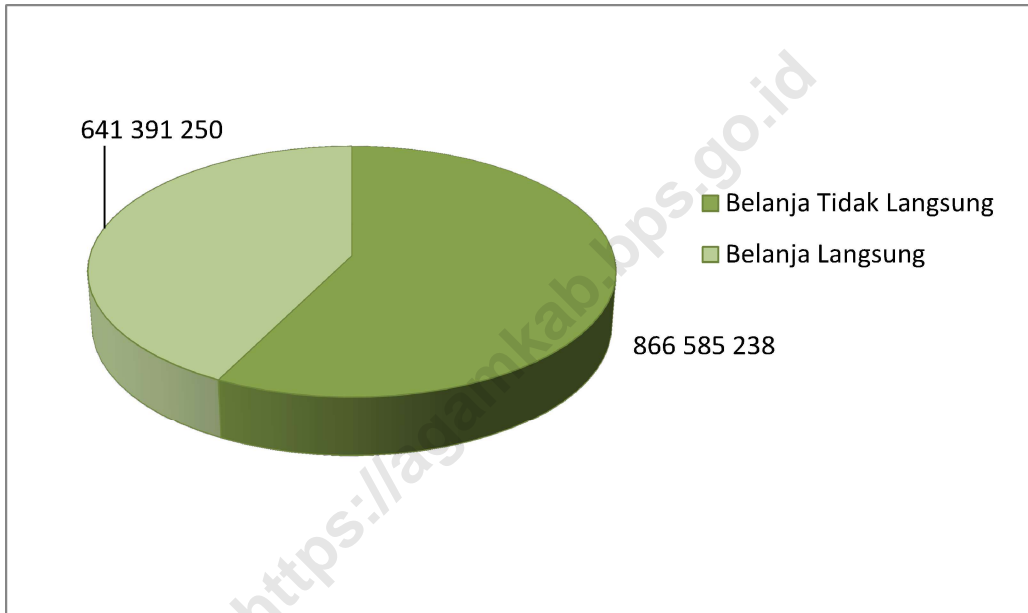
Gambar 2.1
Figures

Jumlah Pegawai berdasarkan tingkat Kepangkatan, 2019
Number of Civil Servant Base on Rank, 2019



Gambar 2.2
Figures

**Realisasi Belanja Pemerintah Daerah Kabupaten Agam
Menurut Jenis, 2019**
*Realization Regional Giverment Expenditure in Agam
Regency by Kind, 2019*



2.1 WILAYAH ADMINISTRATIF ADMINISTRATIVE AREA

Tabel 2.1.1 Jumlah Desa¹/Kelurahan Menurut Kecamatan di Kabupaten Agam, 2015–2019
Number of Villages¹/Kelurahan by Subdistrict in Agam Regency, 2015–2019

Kecamatan Subdistrict	2015	2016	2017	2018	2019
(1)	(2)	(3)	(4)	(5)	(6)
Tanjung Mutiara	3	3	3	3	3
Lubuk Basung	5	5	5	5	5
Ampek Nagari	4	4	4	4	4
Tanjung Raya	9	9	9	9	9
Matur	6	6	6	6	6
IV Koto	7	7	7	7	7
Malalak	4	4	4	4	4
Banuhampu	7	7	7	7	7
Sungai Puar	5	5	5	5	5
Ampek Angkek	7	7	7	7	7
Canduang	3	3	3	3	3
Baso	6	6	6	6	6
Tilatang Kamang	3	3	3	3	3
Kamang Magek	3	3	3	3	3
Palembayan	6	6	6	6	6
Palupuh	4	4	4	4	4
Kabupaten Agam	82	82	82	82	82

Catatan/Note: ¹ Termasuk Unit Permukiman Transmigrasi (UPT)/Include Transmigration Settlement Unit

Sumber/Source: Peraturan Kepala Badan Pusat Statistik Nomor 29 Tahun 2018 Tanggal 15 Januari 2018 tentang Perubahan Atas Peraturan Kepala Badan Pusat Statistik Nomor 55 Tahun 2017 tentang Kode dan Nama Wilayah Kerja Statistik Tahun 2017
Chief Statistician Regulation Number 29/2018, January 15 2018, as a revision of Chief Statistician Regulation Number 55 of 2017 on Code and Name of Regional Level of Data Collection

Tabel 2.1.1 Lanjutan
Table *Continued*

Kecamatan/Nagari Subdistrict/Village	Kecamatan/Nagari Subdistrict/Village
(1)	(2)
010. Tanjung Mutiara	040. Matur
1. Tiku Selatan	1. Matua Mudiak
2. Tiku Utara	2. Parit Panjang
3. Tiku Limo Jorong	3. Panta Pauh
	4. Matua Hilia
020. Lubuk Basung	5. Tigo Balai
1. Manggopoh	6. Lawang
2. Geragahan	
3. Kampung Tengah	050. IV Koto
4. Kampung Pinang	1. Koto Tuo
5. Lubuk Basung	2. Balingka
	3. Sungai Landia
021. Ampek Nagari	4. Koto Panjang
1. Bawan	5. Sianok Anam Suku
2. Sitanang	6. Koto Gadang
3. Batu Kambing	7. Guguak Tabek Sarajo
4. Sitalang	
	051. Malalak
030. Tanjung Raya	1. Malalak Selatan
1. Tanjung Sani	2. Malalak Barat
2. Sungai Batang	3. Malalak Timur
3. Maninjau	4. Malalak Utara
4. Bayua	
5. Duo Koto	
6. Paninjauan	
7. Koto Kaciak	
8. Koto Gadang Anam Koto	
9. Koto Malintang	

Bersambung/*To be Continued...*

Tabel
Table 2.1.2

Nama-nama Nagari Menurut Kecamatan di Kabupaten
Agam, 2019
Name of Villages by Subdistrict in Agam Regency, 2019

Kecamatan/Nagari Subdistrict/Village	Kecamatan/Nagari Subdistrict/Village
(1)	(2)
060. Banuhampu	080. Baso
1. Pakan Sinayan	1. Koto Tinggi
2. Sungai Tanang	2. Padang Tarok
3. Padang Lua	3. Simarosok
4. Cingakariang	4. Tabek Panjang
5. Ladang Laweh	5. Koto Baru
6. Taluak IV Suku	6. Salo
7. Kubang Putih	
	090. Tilatang Kamang
061. Sungai Pua	1. Gadut
1. Batu Palano	2. Kapau
2. Padang Laweh	3. Koto Tangah
3. Batagak	
4. Sariak	091. Kamang Magek
5. Sungai Pua	1. Magek
	2. Kamang Ilir
070. Tanjung Raya	3. Kamang Mudiak
1. Batu Taba	
2. Pasia	100. Palembayan
3. Balai Gurah	1. Baringin
4. Ampang Gadang	2. Sungai Puar
5. Biaro Gadang	3. Sipinang
6. Lambah	4. IV Koto Palembayan
7. Panampuang	5. Tigo Koto Silungkang
	6. Salareh Aia
071. Canduang	
1. Bukik Batabuah	110. Palupuh
2. Lasi	1. Koto Rantang
3. Canduang Koto Laweh	2. Pasie laweh
	3. Pagadih
	4. Nan Tujuah

Sumber : Peraturan Kepala Badan Pusat Statistik Nomor 29 Tahun 2018 Tanggal 15 Januari 2018

Source : Chief Statistician Regulation Number 29/2018, January 15 2018,

2.2 DEWAN PERWAKILAN RAKYAT DAERAH REGIONAL HOUSE OF REPRESENTATIVE

Tabel 2.2.1 Jumlah Anggota Dewan Perwakilan Rakyat Daerah Menurut Partai Politik dan Jenis Kelamin di Kabupaten Agam, 2019
Number of Regional House of Representatives's Members by Political Parties and Sex in Agam Regency, 2019

Partai Politik <i>Political Party</i>	Jenis Kelamin <i>Sex</i>		
	Laki-Laki <i>Male</i>	Perempuan <i>Female</i>	Laki-Laki+Perempuan <i>Male+Female</i>
(1)	(2)	(3)	(4)
Demokrat	6	1	8
Golkar	5	-	5
PKS	5	2	7
PAN	6	-	6
Nasdem	2	-	2
Gerindra	8	1	9
PPP	5	-	5
Hanura	1	-	1
PBB	2	-	2
Berkarya	1	-	1
Kabupaten Agam	41	4	45

Sumber/Source: Sekretariat DPRD Kabupaten Agam/*Representative Secretary of Agam Regency*

Tabel
Table 2.2.2

Jumlah Anggota DPRD Kabupaten Agam Menurut Jenis Kelamin dan Tingkat Pendidikan yang Ditamatkan Masa Bakti 2019-2024
Number of Legislative Assembly Members of Agam Regency by Gender and Educational Level, 2019-2024

Tingkat Pendidikan <i>Educational Level</i>	Jenis Kelamin <i>Sex</i>		Jumlah <i>Total</i>
	Laki-laki <i>Male</i>	Perempuan <i>Female</i>	
(1)	(2)	(3)	(4)
SLTA <i>Senio High School</i>	13	1	14
D.III <i>Bachelor Degree</i>	1	-	1
D.IV/S.1 <i>University Degree</i>	17	2	19
S.2 <i>Post Graduate Degree</i>	10	1	11
S.3 <i>Philosophy Degree</i>	-	-	-
Kabupaten Agam	41	4	45

Sumber/Source: Sekretariat DPRD Kabupaten Agam/*Representative Secretary of Agam Regency*

Tabel 2.2.3 Jumlah Anggota DPRD Kabupaten Agam Menurut Jenis Kelamin dan Umur Masa Bakti 2019-2024
Number of Legislative Assembly Members of Agam Regency by Gender and Age, 2019-2024

Kelompok Umur <i>Age Groups</i>	Jenis Kelamin <i>Sex</i>		Jumlah <i>Total</i>
	Laki-laki <i>Male</i>	Perempuan <i>Female</i>	
(1)	(2)	(3)	(4)
20-35	3	-	3
36-49	21	2	23
50-59	15	2	17
60+	2	-	2
Kabupaten Agam	41	4	45

Sumber/Source: Sekretariat DPRD Kabupaten Agam/*Representative Secretary of Agam Regency*

Tabel 2.2.4
Table

Produk DPRD Kabupaten Agam Menurut Jenisnya, 2019
Product of Legislative Assembly of Agam by Type, 2019

Pangkat/Golongan/Ruang Hierarchy	2019
(1)	(5)
Peraturan Daerah	8
Keputusan DPRD	16
Rekomendasi / Nota Persetujuan Bersama	8
Rapat Paripurna	23
Paripurna Istimea	3
Rapat Badan Musyawarah	15
Rapat Badan Anggaran	6
Rapat Panitia Khusus	18
Rapat Komisi	
- Komisi I	8
- Komisi II	6
- Komisi III	9
- Komisi IV	5
Rapat Fraksi	
- Fraksi Demokrat	12
- Fraksi Golkar PBB	12
- Fraksi PKS	12
- Fraksi PAN	12
- Fraksi Nasdem Hanura	12
- Fraksi Gerindra	12
- Fraksi PPP Plus	12

Bersambung/*To be Continued ...*

Tabel 2.2.4 **Lanjutan**
Table **Continued**

Pangkat/Golongan/Ruang Hierarchy	2019
(1)	(5)
Rapat Gabungan	6
Rapat Kerja	
- Komisi I	8
- Komisi II	6
- Komisi III	9
- Komisi IV	5
Kunjungan Kerja Dalam Daerah	
- Komisi I	2
- Komisi II	2
- Komisi III	2
- Komisi IV	2
Kunjungan Kerja Luar Daerah	16
Rapat Pimpinan Plus	6
Konsultasi (kali per orang)	6
Workshop (kali per orang)	6

Sumber/Source: Sekretariat DPRD Kabupaten Agam/Representative Secretary of Agam Regency

2.3 SUMBER DAYA MANUSIA HUMAN RESOURCES

Tabel 2.3.1 Jumlah Pegawai Negeri Sipil Menurut Jabatan dan Jenis Kelamin di Kabupaten Agam, Desember 2018 dan Desember 2019
Number of Civil Servants by Occupation and Sex in Agam Regency, Desember 2018 dan Desember 2019

Jabatan <i>Occupation</i>	2018		Jumlah <i>Total</i>
	Laki-laki <i>Male</i>	Perempuan <i>Female</i>	
(1)	(2)	(3)	(4)
Fungsional Tertentu <i>Specific Functional</i>	844	3 568	4 412
Fungsional Umum <i>Staf General Functional</i>	755	717	1 472
Struktural/ <i>Structural</i>			
Eselon V/5th Echelon	-	-	-
Eselon IV/4th Echelon	259	226	485
Eselon III/3rd Echelon	118	47	165
Eselon II/2nd Echelon	27	4	31
Eselon I/1st Echelon	-	-	-
Jumlah/<i>Total</i>	2 003	4 562	6 565

Bersambung/*To be Continued...*

Tabel 2.3.1 Lanjutan
Table 2.3.1 Continued

Jabatan <i>Occupation</i>	2019		Jumlah <i>Total</i>
	Laki-laki <i>Male</i>	Perempuan <i>Female</i>	
(1)	(5)	(6)	(7)
Fungsional Tertentu <i>Specific Functional</i>	883	3 586	4 469
Fungsional Umum <i>Staf General Functional</i>	651	712	1363
Struktural/ <i>Structural</i>			
Eselon V/5th Echelon	-	-	-
Eselon IV/4th Echelon	251	225	476
Eselon III/3rd Echelon	113	44	157
Eselon II/2nd Echelon	26	3	29
Eselon I/1st Echelon	-	-	-
Jumlah/Total	1 924	4 570	6 494

Sumber/Source: Badan Kepegawaian dan Sumber Daya Manusia Kabupaten Agam/*Personnel and Human Resources Development Bureau of Agam Regency*

Tabel
Table 2.3.2

Jumlah Pegawai Negeri Sipil Menurut Tingkat Pendidikan dan Jenis Kelamin di Kabupaten Agam, Desember 2018 dan Desember 2019
Number of Civil Servants by Educational Level and Sex in Agam Regency, December 2018 and December 2019

Tingkat Pendidikan <i>Educational Level</i>	2018		
	Laki-laki <i>Male</i>	Perempuan <i>Female</i>	Jumlah <i>Total</i>
(1)	(2)	(3)	(4)
Sampai dengan SD <i>Up to Primary School</i>	32	1	33
SMP/Sederajat <i>General Vocational Junior High School</i>	75	17	92
SMA/Sederajat <i>General/Vocational Senior High School</i>	465	387	852
Diploma I, II/Akta I, II <i>Diploma I, II/Akta I, II</i>	70	257	327
Diploma III/Akta III/Sarjana Muda <i>Diploma III/Akta III/Bachelor</i>	80	656	736
Tingkat Sarjana/Doktor/Ph.D <i>University Graduates</i>	1 281	3 244	4 525
Jumlah/Total	2 003	4 562	6 565

Bersambung/*To be Continued...*

Tabel 2.3.2 Lanjutan
Table *Continued*

Tingkat Pendidikan <i>Educational Level</i>	2019		
	Laki-laki <i>Male</i>	Perempuan <i>Female</i>	Jumlah <i>Total</i>
(1)	(2)	(3)	(4)
Sampai dengan SD <i>Up to Primary School</i>	29	1	30
SMP/Sederajat <i>General Vocational Junior High School</i>	70	11	81
SMA/Sederajat <i>General/Vocational Senior High School</i>	405	327	732
Diploma I, II/Akta I, II <i>Diploma I, II/Akta I, II</i>	72	157	229
Diploma III/Akta III/Sarjana Muda <i>Diploma III/Akta III/Bachelor</i>	81	637	718
Tingkat Sarjana/Doktor/Ph.D <i>University Graduates</i>	1267	3437	4704
Jumlah/Total	1 924	4 570	6 494

Sumber/Source: Badan Kepegawaian dan Sumber Daya Manusia Kabupaten Agam/*Personnel and Human Resources Development Bureau of Agam Regency*

Tabel
Table 2.3.3

**Jumlah Pegawai Negeri Sipil Menurut Tingkat
Kepangkatan dan Jenis Kelamin di Kabupaten Agam,
Desember 2018 dan Desember 2019**
*Number of Civil Servants by Hierarchy and Sex in Agam
Regency, December 2018 and December 2019*

Pangkat/Golongan/Ruang Hierarchy	2018		
	Laki-laki Male	Perempuan Female	Jumlah Total
(1)	(2)	(3)	(4)
1. I/A (Juru Muda)	6	1	7
2. I/B (Juru Muda Tingkat I)	8	-	8
3. I/C (Juru)	19	3	22
4. I/D (Juru Tingkat I)	30	4	34
Golongan I/Range I	63	8	71
5. II/A (Pengatur Muda)	73	49	122
6. II/B (Pengatur Muda Tingkat I)	73	68	141
7. II/C (Pengatur)	170	186	356
8. II/D (Pengatur Tingkat I)	78	134	212
Golongan II/Range II	394	437	831
9. III/A (Penata Muda)	173	550	723
10. III/B (Penata Muda Tingkat I)	226	613	839
11. III/C (Penata)	202	571	773
12. III/D (Penata Tingkat I)	294	552	846
Golongan III/Range III	895	2 286	3 181
13. IV/A (Pembina)	392	852	1 244
14. IV/B (Pembina Tingkat I)	233	973	1 206
15. IV/C (Pembina Utama Muda)	25	6	31
16. IV/D (Pembina Utama Madya)	1	-	1
17. IV/E (Pembina Utama)	-	-	-
Golongan IV/Range IV	651	1 831	
Jumlah/Total	2 003	4 562	6 565

Bersambung/To be Continued...

Tabel 2.3.3 **Lanjutan**
Table **Continued**

Pangkat/Golongan/Ruang <i>Hierarchy</i>	2019		
	Laki-laki <i>Male</i>	Perempuan <i>Female</i>	Jumlah <i>Total</i>
(1)	(5)	(6)	(7)
1. I/A (Juru Muda)	4	1	5
2. I/B (Juru Muda Tingkat I)	7	-	7
3. I/C (Juru)	10	1	11
4. I/D (Juru Tingkat I)	34	2	36
Golongan I/Range I	55	4	59
5. II/A (Pengatur Muda)	61	26	87
6. II/B (Pengatur Muda Tingkat I)	70	70	140
7. II/C (Pengatur)	116	177	293
8. II/D (Pengatur Tingkat I)	113	113	226
Golongan II/Range II	360	386	746
9. III/A (Penata Muda)	200	612	812
10. III/B (Penata Muda Tingkat I)	217	595	812
11. III/C (Penata)	215	630	845
12. III/D (Penata Tingkat I)	274	618	892
Golongan III/Range III	906	2 455	3 361
13. IV/A (Pembina)	350	749	1099
14. IV/B (Pembina Tingkat I)	227	967	1194
15. IV/C (Pembina Utama Muda)	25	9	34
16. IV/D (Pembina Utama Madya)	1	-	1
17. IV/E (Pembina Utama)	-	-	-
Golongan IV/Range IV	603	1725	2328
Jumlah/Total	1924	4 570	6 494

Sumber/Source: Badan Kepegawaian dan Sumber Daya Manusia Kabupaten Agam/Personnel and Human Resources Development Bureau of Agam Regency

Tabel
Table 2.3.4

Jumlah Pegawai Negeri Sipil di Lingkungan Pemerintah Kabupaten Agam Yang Telah Mengikuti Pendidikan dan Pelatihan Perjenjang Karier, 2018
Number of Civil Servants Within the Circumference of Government of Agam Regency by Type of Training, 2018

Jenis Diklat Type of Training and Education Program	2018		
	Laki-laki Male	Perempuan Female	Jumlah Total
(1)	(2)	(3)	(4)
Sepada (Adum)/Pim Tk.IV dan Sepala (Adumla)/Pim Tk.IV	8	7	15
Sepadya (Spama)/Pim Tk.III	8	2	10
Sespa (Spamen)/Pim Tk.II	4	1	5
Jumlah/Total	20	10	30

Bersambung/*To be Continued...*

Tabel 2.3.4 Lanjutan
Table *Continued*

<i>Jenis Diklat</i> <i>Type of Training and Education Program</i>	2019		
	<i>Laki-laki</i> <i>Male</i>	<i>Perempuan</i> <i>Female</i>	<i>Jumlah</i> <i>Total</i>
(1)	(2)	(3)	(4)
Sepada (Adum)/Pim Tk.IV dan Sepala (Adumla)/Pim Tk.IV	1	1	2
Sepadya (Spama)/Pim Tk.III	1	1	2
Sespa (Spamen)/Pim Tk.II	-	-	-
Jumlah/Total	2	2	4

Sumber/Source: Badan Kepegawaian dan Sumber Daya Manusia Kabupaten Agam/Personnel and Human Resources Development Bureau of Agam Regency

Tabel
Table 2.3.5

Jumlah Pengeluaran Sertifikat Hak Milik Menurut Jenis Hak di Kabupaten Agam, 2019
Number of Property Right Certificate of Expenditure by Type of Right of Agam Regency, 2019

Jenis Hak Type of Right	Jumlah Total	Persentase Percentage
(1)	(2)	(3)
Hak Milik	45 405	96,48
Hak Guna Usaha	16	0,03
Hak Guna Bangunan	1 164	2,47
Hak Pakai	345	0,73
Hak Pengelolaan	3	0,01
Tanah Wakaf	127	0,27
Jumlah/Total	47 060	100,00

Sumber: Kementerian Agraria dan Tata Ruang/Badan Pertanahan Nasional Kabupaten Agam
Source: Ministry of Agrarian Affairs and Spatial Planning/National Land Agency of Agam Regency

Tabel
Table 2.3.5

Jumlah Produk Hukum Daerah Kabupaten Agam, 2007–2019
Number of Law Product of Agam Regency, 2007–2019

Tahun Years	Peraturan Daerah Civil Law	Keputusan Bupati Decision of Regent	Peraturan Bupati Regent Regulation	Jumlah Total
(1)	(2)	(3)	(4)	(5)
2007	17	717	26	760
2008	11	819	66	896
2009	13	827	44	884
2010	5	662	37	704
2011	13	670	59	742
2012	6	634	45	685
2013	10	545	50	605
2014	7	517	52	576
2015	3	446	47	496
2016	12	440	81	533
2017	10	654	89	753
2018	5	499	60	564
2019	10	542	73	625

Sumber/Source: Sekretariat DPRD Kabupaten Agam/Representative Secretary of Agam Regency

2.4 KEUANGAN PEMERINTAH GOVERNMENT FINANCE

Tabel 2.4.1 Realisasi Pendapatan Pemerintah Kabupaten Agam Menurut Jenis Pendapatan (ribu rupiah), 2016–2019
Table 2.4.1 Actual Agam Regency Government Revenues by Kind of Revenues (thousand rupiahs), 2016–2019

Jenis Pendapatan/Kind of Revenues	2016	2017
(1)	(2)	(3)
1. Pendapatan Asli Daerah (PAD)/Regional Revenue	102 597 441,50	161 539 091,44
1.1 Pajak Daerah/Regional Tax	21 399 032,42	27 494 004,33
1.2 Retribusi Daerah/Regional Retribution	7 573 420,39	6 826 322,46
1.3 Hasil Perusahaan Milik Daerah dan Pengelolaan Kekayaan Daerah yang Dipisahkan/Regional-Owned Company Revenue and Separated Management of Regional Wealth	8 650 960,84	8 618 277,96
1.4 Lain-lain PAD yang Sah/Other Regional Revenue	64 974 027,84	118 600 486,69
2. Dana Perimbangan/Balance Funds	1 107 755 408,36	1 078 038 915,78
2.1 Bagi Hasil Pajak/Tax Sharing Revenue	20 530 108,93	20 166 931,08
2.2 Bagi Hasil Bukan Pajak/Sumber Daya Alam/Non-Tax Sharing Revenue/Natural Resources		1 123 068,79
2.3 Dana Alokasi Umum/General Allocation Fund	828 020 573,00	813 474 914,00
2.4 Dana Alokasi Khusus/Special Allocation Fund	259 204 726,42	243 274 001,90
3. Lain-lain Pendapatan yang Sah/Other Revenue	139 387 980,47	137 906 411,61
3.1 Pendapatan Hibah/Grant	23 189 638,99	6 146 640,70
3.2 Dana Darurat/Emergency Fund	-	-
3.3 Dana Bagi Hasil Pajak dari Provinsi dan Pemerintah Daerah Lainnya/Tax Sharing Revenue from Provincial and Other Regional Governments	46 420 598,48	48 704 919,90
3.4 Dana Penyesuaian dan Otonomi Daerah/Regional Adjustment and Autonomy Fund	60 566 447,00	78 272 851,00
3.5 Bantuan Keuangan dari Provinsi atau Pemerintah Daerah Lainnya/Financial Assistance from Provincial or Other Regional Governments	9 211 296,00	4 782 000,00
3.6 Lainnya/Others	-	-
Jumlah/Total	1 349 740 830,33	1 377 484 418,82

Bersambung/To be Continued...

Tabel 2.4.1 Lanjutan
Table Continued

Jenis Pendapatan/Kind of Revenues	2018	2019
(1)	(4)	(5)
1. Pendapatan Asli Daerah (PAD)/Regional Revenue	99 684 205,38	123 658 583,90
1.1 Pajak Daerah/Regional Tax	31 336 803,42	31 514 932,22
1.2 Retribusi Daerah/Regional Retribution	5 714 759,71	8 163 119,40
1.3 Hasil Perusahaan Milik Daerah dan Pengelolaan Kekayaan Daerah yang Dipisahkan/Regional-Owned Company Revenue and Separated Management of Regional Wealth	8 401 015,41	10 101 010,10
1.4 Lain-lain PAD yang Sah/Other Regional Revenue	54 231 626,84	73 879 522,18
2. Dana Perimbangan/Balance Funds	1 092 066 030,99	1 143 666 488,86
2.1 Bagi Hasil Pajak/Tax Sharing Revenue	14 859 285,39	13 866 556,24
2.2 Bagi Hasil Bukan Pajak/Sumber Daya Alam/Non-Tax Sharing Revenue/Natural Resources	1 348 925,48	
2.3 Dana Alokasi Umum/General Allocation Fund	813 474 914,00	844 924 099,00
2.4 Dana Alokasi Khusus/Special Allocation Fund	262 382 906,12	284 875 833,63
3. Lain-lain Pendapatan yang Sah/Other Revenue	198 483 149,15	245 488 166,78
3.1 Pendapatan Hibah/Grant	59 878 414,10	62 190 430,00
3.2 Dana Darurat/Emergency Fund	-	-
3.3 Dana Bagi Hasil Pajak dari Provinsi dan Pemerintah Daerah Lainnya/Tax Sharing Revenue from Provincial and Other Regional Governments	49 262 632,05	59 232 668,78
3.4 Dana Penyesuaian dan Otonomi Daerah/Regional Adjustment and Autonomy Fund	89 342 103,00	124 065 068,00
3.5 Bantuan Keuangan dari Provinsi atau Pemerintah Daerah Lainnya/Financial Assistance from Provincial or Other Regional Governments	-	-
3.6 Lainnya/Others	-	-
Jumlah/Total	1 390 233 385,52	1 512 813 239,54

Sumber/Source : Badan Keuangan Daerah Kabupaten Agam/Regional Finance Office of Agam Regency

Tabel 2.4.2 Realisasi Belanja Pemerintah Kabupaten Agam Menurut Jenis Belanja (ribu rupiah), 2016–2019
Table 2.4.2 Actual Agam Regency Government Expenditures by Kind of Expenditures (thousand rupiahs), 2016–2019

Jenis Pendapatan Kind of Revenues	2016	2017
(1)	(2)	(3)
1. Belanja Tidak Langsung/Indirect Expenditures	901 428 615,37	800 598 903,13
1.1 Belanja Pegawai/Personnel Expenditures	759 418 263,79	632 915 252,52
1.2 Belanja Bunga/Interest Expenditures	-	-
1.3 Belanja Subsidi/Subsidies Expenditures	-	-
1.4 Belanja Hibah/Grant Expenditures	8 022 393,85	9 174 410,80
1.5 Belanja Bantuan Sosial/Social Aid Expenditures	3 047 389,40	3 714 485,00
1.6 Belanja Bagi Hasil/Sharing Fund Expenditure	2 480 380,83	3 114 974,68
1.7 Belanja Bantuan Keuangan/Financial Aids Expenditures	125 743 168,16	150 102 256,88
1.8 Belanja Tidak Terduga/Unpredicted Expenditures	2 717 019,33	1 577 523,25
2. Belanja Langsung/Direct Expenditures	453 426 699,73	596 322 297,94
2.1 Belanja Pegawai/Personnel Expenditures	38 114 185,13	41 910 344,58
2.2 Belanja Barang dan Jasa/Goods and Services Expenditures	222 459 689,37	284 396 206,80
2.3 Belanja Modal/Capital Expenditure	192 852 825,22	270 015 746,56
Jumlah/Total	1 354 855 315,09	1 396 921 201,06

Bersambung/To be Continued...

Tabel 2.4.2 Lanjutan
Table 2.4.2 Continued

Jenis Pendapatan <i>Kind of Revenues</i>	2018	2019
(1)	(4)	(5)
1. Belanja Tidak Langsung/<i>Indirect Expenditures</i>	838 917 933,84	866 585 238,01
1.1 Belanja Pegawai/ <i>Personnel Expenditures</i>	667 153 963,25	679 041 276,32
1.2 Belanja Bunga/ <i>Interest Expenditures</i>		
1.3 Belanja Subsidi/ <i>Subsidies Expenditures</i>		
1.4 Belanja Hibah/ <i>Grant Expenditures</i>	10 015 670,80	14 422 527,82
1.5 Belanja Bantuan Sosial/ <i>Social Aid Expenditures</i>	9 088 550,00	8 390 000,00
1.6 Belanja Bagi Hasil/ <i>Sharing Fund Expenditure</i>	3 124 677,15	4 116 551,19
1.7 Belanja Bantuan Keuangan/ <i>Financial Aids Expenditures</i>	146 232 961,64	159 324 132,39
1.8 Belanja Tidak Terduga/ <i>Unpredicted Expenditures</i>	3 302 111,00	1 290 750,30
2. Belanja Langsung/<i>Direct Expenditures</i>	548 642 326,20	641 391 250,63
2.1 Belanja Pegawai/ <i>Personnel Expenditures</i>	45 561 214,70	51 325 614,57
2.2 Belanja Barang dan Jasa/ <i>Goods and Services Expenditures</i>	290 761 552,48	309 205 928,26
2.3 Belanja Modal/ <i>Capital Expenditure</i>	212 319 559,02	280 859 707,80
Jumlah/<i>Total</i>	1 387 560 260,05	1 507 976 488,64

Sumber/*Source* : Badan Keuangan Daerah Kabupaten Agam/*Regional Finance Office of Agam Regency*

Tabel
Table 2.4.3

Alokasi dan Realisasi Belanja Menurut SOTK di Kabupaten Agam (ribu rupiah), 2019
Alocation and Realization of Expenditure by SOTK in Agam Regency (thousands rupiah), 2019

Jenis SOTK Kind of SOTK	Anggaran Budged	Realisasi Belanja Realization of Expenditure
(1)	(2)	(3)
Dinas Pendidikan dan Kebudayaan	584 256 382 756,15	559 008 602 542,93
Dinas Kesehatan	172 763 662 789	164 540 826 679
Rumah Sakit Umum Daerah	76 400 948 409,70	70 435 842 529
Dinas Pekerjaan Umum dan Tata Ruang	179 535 506 555	175 279 458 814
BAPPEDA	7 746 411 309	7 212 634 298
Dinas Perhubungan	24 232 277 499	23 904 395 528
Dinas Komunikasi dan Informatika	6 773 612 305	6 413 968 731
Dinas Lingkungan Hidup	11 067 628 194	10 606 166 509
Dinas Kependudukan dan Pencatatan Sipil	7 061 139 966	6 384 246 278
Badan Pengendalian Penduduk, KB, Pemberdayaan Perempuan dan PA	12 593 165 937	10 443 606 266
Dinas Sosial	5 612 536 466	5 353 577 463
Dinas Perindustrian, Perdagangan, Koperasi Usaha Kecil dan Menengah	9 632 744 041	9 154 047 142
Dinas Pariwisata, Pemuda dan Olahraga	27 265 406 668	24 507 665 734
Satpol PP dan Pemadam Kebakaran	16 136 550 318	15 746 737 777
Badan Kesatuan Bangsa & Politik	5 412 205 323	5 238 579 427
Badan Keuangan Daerah	30 553 562 685,74	27 946 185 243,25
PPKD	192 7880 061 555,74	17 543 961 698

Bersambung/*To be Continued...*

Tabel 2.4.3 Lanjutan
Table The Continued

Jenis SOTK <i>Kind of SOTK</i>	Anggaran <i>Budget</i>	Realisasi Belanja <i>Realization of Expenditure</i>
(1)	(5)	(6)
Dewan Perwakilan Rakyat Daerah	17 542 520 408,00	15 901 318 656,00
Ka. Daerah / Wkl. Ka. Daerah	650 598 050,42	639 486 388,00
Sekret. Daerah	38 984 016 001,00	34 846 159 480,30
Sekretariat DPRD	30 977 199 927,00	27 275 635 302,00
Kantor Penanaman M0dal Pelayanan	6 125 144 885,00	5 953 583 292,00
Dinas Pemberdayaan Masyarakat Nagari	6 966 265 403,00	6 202 143 628,00
Dinas Arsip & Perpustakaan	4 132 866 778,00	3 943 763 509,00
Badan Penanggulangan Bencana Daerah	5 656 209 331,00	5 246 655 826,00
Dinas Pertanian	29 123 943 921,00	27 720 319 474,80
Dinas Perikanan dan Ketahanan Pangan	8 685 073 272,00	7 965 734 650,00
BKPSDM	7 805 368 870,00	7 399 280 426

Bersambung/*To be Continued...*

Tabel 2.4.3 Lanjutan
Table The Continued

Jenis SOTK <i>Kind of SOTK</i>	Anggaran <i>Budged</i>	Realisasi Belanja <i>Realization of Expenditure</i>
(1)	(5)	(6)
Tanjung Mutiara	1 899 77 264	1 808 129 251
Lubuk Basung	2 295 753 038	2 119 445 471
Ampek Nagari	2 171 440 890	2 063 792 635
Tanjung Raya	2 483 025 481	2 394 041 360
Matur	2 437 792 043	2 304 046 981
IV Koto	2 020 255 582	1 978 928 838
Malalak	1 817 007 830	1 650 047 740
Banuhampu	2 737 235 092	2 620 269 158
Sungai Pua	2 361 863 347	2 299 247 518
Ampek Angkek	2 712 794 835	2 636 860 822
Canduang	2 418 818 367	2 333 347 556
Baso	2 375 549 796	2 195 627 967
Tilatang Kamang	2 590 467 871	2 739 042 543
Kamang Magek	2 590 467 871	2 451 899 686
Palembayan	2 535 007 125	2 388 966 797
Palupuh	2 102 217 489	2 066 826 268

Sumber/Source : Badan Keuangan Daerah Kabupaten Agam/Regional Finance Office of Agam Regency

Tabel
Table 2.4.4

**Target dan Realisasi Pajak Daerah di Kabupaten Agam
(Juta Rupiah), 2014-2018**
**Target and Realization of Local Taxes and Levies in Agam
Regency (Million Rupiahs), 2014-2018**

<i>Tahun Years</i>	<i>Target Target</i>	<i>Realisasi Realization</i>
(1)	(2)	(3)
2019	38 283,13	31 514,93
2018	30 118,83	31 336,80
2017	27 611,08	27 494,00
2016	20 785,78	21 399,03
2015	18 017,62	19 121,91

Sumber/Source : Badan Keuangan Daerah Kabupaten Agam/Regional Finance Office of Agam Regency

PENDUDUK KABUPATEN

AGAM Total Population in Agam Regency | 2019

491.280 Jiwa
People

*Berdasarkan dari hasil Proyeksi Penduduk
*Based on the result of Population Projection

?

PENDUDUK adalah semua orang yang berdomisili di wilayah teritorial tertentu selama 6 bulan atau lebih, atau mereka yang berdomisili kurang dari 6 bulan namun berencana menetap.

POPULATION is all people lived in certain territorial area for 6 months or more, or those who lived less than 6 months but plan to stay.

Selama periode 2010 - 2019,
laju pertumbuhan penduduk
Kabupaten Agam Sebesar

During the period 2010 -2019,
the population growth rate of
Agam regency amounted to

0,84%

Kecamatan Ampek Angkek
memiliki laju pertumbuhan
penduduk per-tahun

TERTINGGI 1,90%

Ampek Angkek sub-District has the
HIGHEST annual population growth rate

● Serta menjadi Kecamatan
TERPADAT dengan
Kepadatan penduduk

1677 per
KM²

Also become most
densely sub-District with



Kecamatan Malalak
memiliki laju pertumbuhan
penduduk per-tahun

TERENDAH -0,76%

Malalak sub-District has the
LOWEST annual population growth rate

Kecamatan Palupuh menjadi kecamatan
ter-jarang dengan kepadatan penduduk
hanya 58 per KM²

Palupuh sub-District become the rarely population
density with only 58 per sq KM²



Penduduk Usia Produktif (15-64 tahun)
mencapai 65,85% dari total jumlah
penduduk Kabupaten Agam

Productive Age (15-64 years old) reaches 65,85% of
total population in Agam Regency

2 Orang usia produktif pada
tahun 2019 diprediksi akan
hanya menanggung 1 orang usia
non produktif

2 people in productive age in 2019 will
only bear 1 people in non-productive age

PENJELASAN TEKNIS

1. Penduduk adalah semua orang yang berdomisili di suatu wilayah selama 6 bulan atau lebih dan atau mereka yang berdomisili kurang dari 6 bulan tapi bertujuan untuk menetap.
2. Rata-rata pertumbuhan penduduk adalah angka yang menunjukkan tingkat pertambahan penduduk pertahun dalam jangka waktu tertentu. Angka ini dinyatakan sebagai persentase kenaikan dari penduduk pada tahun dasar.
3. Rasio jenis kelamin adalah perbandingan antara jumlah penduduk laki-laki dengan penduduk perempuan pada suatu daerah dan waktu tertentu. Biasanya dinyatakan dengan banyak penduduk laki-laki untuk 100 penduduk perempuan.
4. Rumah tangga adalah seseorang atau sekelompok orang yang mendiami sebagian atau seluruh bangunan fisik/sensus dan biasanya tinggal bersama serta makan dari satu dapur (pengurusan kebutuhan sehari-hari dikelola bersama-sama).
5. Kepadatan penduduk adalah jumlah penduduk yang mendiami setiap 1 km². Diperoleh dengan membagi jumlah penduduk dengan luas wilayah.
6. Rata-rata anggota rumah tangga diperoleh dengan membagi jumlah penduduk disuatu wilayah dengan jumlah rumah tangganya.

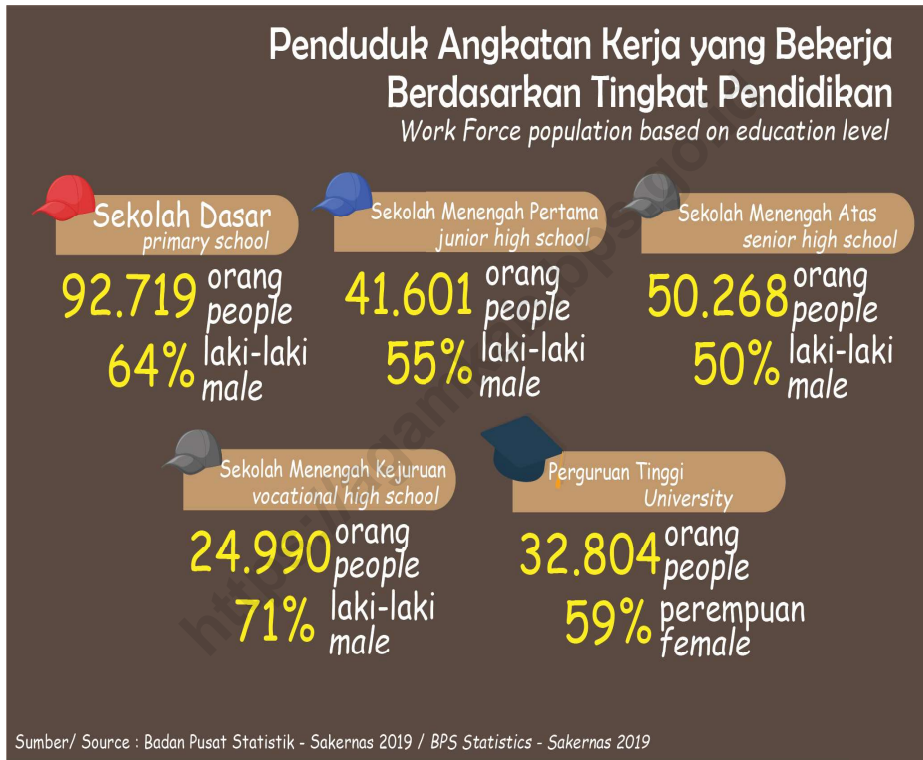
TECHNICAL NOTES

1. *Population is all persons domiciled in a territory for 6 months or more or those who live less than 6 months but intended to settle.*
2. *The average population growth is a number that indicates the rate of population per year in a period of time. This figure is expressed as a percentage increase of population in the base year.*
3. *The sex ratio is the ratio between the number of male population with female population in a certain area and time. It's usually expressed by number of male population to 100 female population.*
4. *Household is a person or group of people who inhabit some or all of the physical building / census and usually live together and eat from a kitchen (the maintenance of their daily needs are managed together into one).*
5. *Population density is the number of people who inhabiting every 1 square km. It is obtained by dividing the population with the area.*
6. *The average household member is obtained by dividing the total population in a region sat a certain time with number of household.*
7. *Working Age Population is the population aged over 15 years old .*
8. *Labor Force is the working age population (over 15 years old) who work, or have a job but temporary did not work and unemployment.*
9. *Working means doing activity*

1. Penduduk Usia Kerja adalah Penduduk yang berumur 15 tahun ke atas.
 2. Angkatan Kerja adalah penduduk usia kerja (15 tahun lebih) yang bekerja, atau punya pekerjaan namun sementara tidak bekerja dan pengangguran.
 3. Bekerja adalah melakukan pekerjaan dengan maksud memperoleh atau membantu memperoleh pendapatan atau keuntungan dan lamanya bekerja paling sedikit 1 jam secara terus menerus dalam seminggu yang lalu (termasuk pekerja keluarga tanpa upah yang membantu dalam suatu usaha / kegiatan ekonomi).
 4. Lapangan Usaha adalah bidang kegiatan dari pekerjaan / tempat bekerja dimana seseorang bekerja. Klasifikasi lapangan usaha mengikuti Klasifikasi Baku Lapangan Usaha Indonesia (KBLI) dalam 1 digit.
 5. Indeks Pembangunan Manusia (IPM) adalah pengukuran perbandingan dari harapan hidup, melek huruf, pendidikan dan standar hidup. Biasanya IPM digunakan untuk membandingkan kemajuan antar wilayah.
1. *intended to earn, or help to earn in come or benefit t least one hour a day continuously during a week (including unpaid family workers who help in a economic activity).*
 2. *Industrial origin is the field of employment / place of work where the person works. The classification of economic activities follow us the Standard Industrial Classification of Indonesia (KBLI) in 1-digit.*
 3. *The Human Development Index (HDI) is a comparative measurement of life expectancy, literacy educations and standard of living. Usually, HDI is used to compare HDI measures the average achievement .*

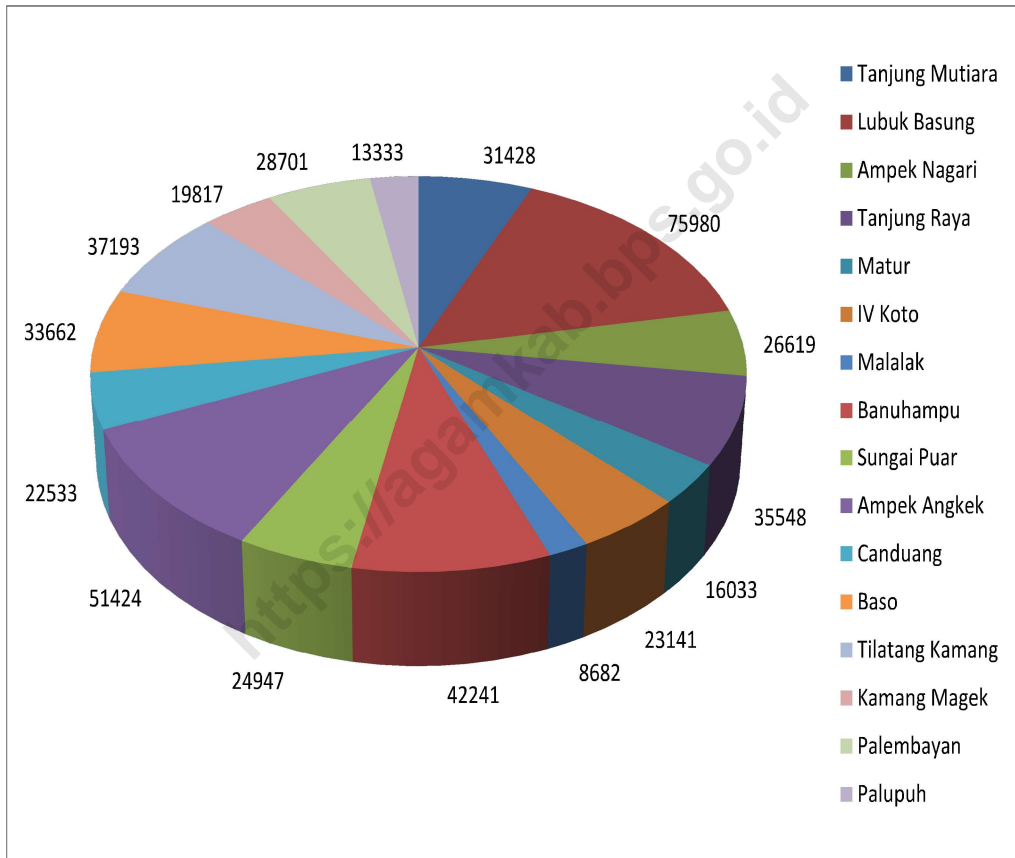
Gambar 3.1
Figures

Penduduk Angkatan Kerja yang Bekerja berdsarkan Tingkat Pendidikan, 2019
Work Force Population Based or Education Level in Agam Regency, 2019



Gambar 3.2
Figures

Jumlah Penduduk Menurut Kecamatan di Kabupaten Agam, 2019
Number of by Subdistrict in Agam Regency, 2019



3.1 PENDUDUK POPULATION

Tabel 3.1.1 Penduduk, Laju Pertumbuhan Penduduk per Tahun, Distribusi Persentase Penduduk, Kepadatan Penduduk, Rasio Jenis Kelamin Penduduk Menurut Kecamatan di Kabupaten Agam, 2019
Population, Annual Population Growth Rate, Percentage Distribution of Population, Population Density, and Population Sex Ratio by Subdistrict in Agam Regency, 2019

Kecamatan Subdistrict	Penduduk (jiwa) Population (people)	Laju Pertumbuhan Penduduk per Tahun 2018–2019 Annual Population Growth Rate (%) 2018–2019
(1)	(2)	(3)
Tanjung Mutiara	31 428	1,16
Lubuk Basung	75 980	1,20
Ampek Nagari	26 619	1,83
Tanjung Raya	35 548	0,72
Matur	16 033	-0,61
IV Koto	23 141	0,05
Malalak	8 682	-0,76
Banuhampu	42 241	1,76
Sungai Puar	24 947	0,88
Ampek Angkek	51 424	1,90
Canduang	22 533	0,32
Baso	33 662	0,22
Tilatang Kamang	37 193	0,99
Kamang Magek	19 817	-0,09
Palembayan	28 701	-0,28
Palupuh	13 333	0,24
Kabupaten Agam	491 280	0,84
Hasil Registrasi/Registration Result		
Hasil Proyeksi ¹ /Projection Result ¹		

Bersambung/To be Continued...

Tabel 3.1.1 **Lanjutan**
Table **Continued**

Kecamatan Subdistrict	Persentase Penduduk Percentage of Total Population	Kepadatan Penduduk per km ² Population Density per sq.km
(1)	(7)	(8)
Tanjung Mutiara	6,40	153
Lubuk Basung	15,47	273
Ampek Nagari	5,42	99
Tanjung Raya	7,24	146
Matur	3,26	171
IV Koto	4,71	337
Malalak	1,77	83
Banuhampu	8,60	1485
Sungai Puar	5,08	563
Ampek Angkek	10,47	1677
Canduang	4,59	431
Baso	6,85	479
Tilatang Kamang	7,57	663
Kamang Magek	4,03	199
Palembayan	5,84	82
Palupuh	2,71	56
Kabupaten Agam	100,00	220
Hasil Registrasi/Registration Result		
Hasil Proyeksi ¹ /Projection Result ¹		

Bersambung/To be Continued...

3.1.1 Lanjutan Continued

Kecamatan Subdistrict	Rasio Jenis Kelamin Population Sex Ratio
(1)	(11)
Tanjung Mutiara	103
Lubuk Basung	99
Ampek Nagari	107
Tanjung Raya	99
Matur	95
IV Koto	91
Malalak	96
Banuhampu	93
Sungai Puar	94
Ampek Angkek	96
Canduang	93
Baso	96
Tilatang Kamang	93
Kamang Magek	93
Palembayan	102
Palupuh	100
Kabupaten Agam	97
Hasil Registrasi/Registration Result	
Hasil Proyeksi ¹ /Projection Result ¹	

Catatan/Note: Data dari Hasil Proyeksi Penduduk Indonesia 2015–2045 (Pertengahan tahun/Juni)/Data from the result of Indonesia Population Projection 2015–2045 (mid year/June)

Sumber/Source: Badan Pusat Statistik/BPS-Statistic Indonesia

Tabel 3.1.2 Penduduk Menurut Kecamatan dan Jenis Kelamin Berdasarkan Data Proyeksi di Kabupaten Agam, 2019
Table 3.1.2 Population by Subdistrict and Sex Based on Projection Data in Agam Regency, 2019

Kecamatan Subdistrict	Jenis Kelamin/Sex		
	Laki-Laki Male	Perempuan Female	Laki-Laki + Perempuan Male + Female
(1)	(2)	(3)	(4)
Tanjung Mutiara	15 975	15 453	31 428
Lubuk Basung	37 818	38 161	75 979
Ampek Nagari	13 729	12 890	26 619
Tanjung Raya	17 671	17 877	35 548
Matur	7 805	8 228	16 033
IV Koto	11 020	12 121	23 141
Malalak	4 252	4 430	8 682
Banuhampu	20 307	21 933	42 240
Sungai Puar	12 081	12 866	24 947
Ampek Angkek	25 202	26 222	51 424
Canduang	10 882	11 651	22 533
Baso	16 459	17 203	33 662
Tilatang Kamang	17 926	19 267	37 193
Kamang Magek	9 572	10 245	19 817
Palembayan	14 514	14 187	28 701
Palupuh	6 662	6 671	13 333
Kabupaten Agam	241 875	249 405	491 280

Catatan/Note: Data dari Hasil Proyeksi Penduduk Indonesia 2015–2045 (Pertengahan tahun/Juni)/Data from the result of Indonesia Population Projection 2015–2045 (mid year/June)

Sumber/Source: Badan Pusat Statistik/BPS-Statistic Indonesia

Tabel
Table 3.1.3

Penduduk Menurut Kelompok Umur 5 Tahun dan Jenis Kelamin Berdasarkan Data Proyeksi di Kabupaten Agam, 2019

Population by Five Years Group of Age and Sex Based on Projection Data in Agam Regency, 2019

Kelompok Umur <i>Group of Ages</i>	Jenis Kelamin/Sex		
	Laki-Laki <i>Male</i>	Perempuan <i>Female</i>	Laki-Laki + Perempuan <i>Male + Female</i>
(1)	(2)	(3)	(4)
0-4	23 625	22 396	46 021
5-9	24 607	23 617	48 224
10-14	24 733	23 680	48 413
15-19	22 232	21 412	43 644
20-24	16 714	16 182	32 896
25-29	15 635	15 677	31 312
30-34	15 649	15 606	31 255
35-39	14 790	15 591	30 381
40-44	15 473	15 975	31 448
45-49	14 722	14 925	29 647
50-54	12 909	14 077	26 986
55-59	12 042	13 718	25 760
60-64	10 550	12 197	22 747
65-69	8 107	9 332	17 439
70-74	4 881	5 983	10 864
75+	5 206	9 037	14 243
Kabupaten Agam	241 875	249 405	491 280

Catatan/Note: Data dari Hasil Proyeksi Penduduk Indonesia 2015–2045 (Pertengahan tahun/Juni)/Data from the result of Indonesia Population Projection 2015–2045 (mid year/June)

Sumber/Source: Badan Pusat Statistik/BPS-Statistic Indonesia

Tabel 3.1.4 Penduduk Menurut Kelompok dan Jenis Kelamin Berdasarkan Data Proyeksi di Kabupaten Agam, 2019
Table 3.1.4 Population by Group of Age and Sex Based on Projection Data in Agam Regency, 2019

Kelompok Umur Group of Ages	Jenis Kelamin/Sex		
	Laki-Laki Male	Perempuan Female	Laki-Laki + Perempuan Male + Female
(1)	(2)	(3)	(4)
0-4	23 625	22 396	46 021
5-24	88 286	84 891	173 177
25-54	89 178	91 851	181 029
55-64	22 592	25 915	48 507
65+	18 194	24 352	42 546
Kabupaten Agam	241 875	249 405	491 280

Catatan/Note: Data dari Hasil Proyeksi Penduduk Indonesia 2015–2045 (Pertengahan tahun/Juni)/Data from the result of Indonesia Population Projection 2015–2045 (mid year/June)

Sumber/Source: Badan Pusat Statistik/BPS-Statistic Indonesia

Tabel 3.1.5
Table

Penyebaran Penduduk Menurut Kecamatan di Kabupaten Agam, 2015-2019
Spread of Population by Subdistrict in Agam Regency, 2015-2019

Kecamatan Subdistrict	Tahun/Years				
	2015	2016	2017	2018	2019
(1)	(2)	(3)	(4)	(5)	(6)
Tanjung Mutiara	6,30	6,34	6,36	6,38	6,40
Lubuk Basung	15,28	15,30	15,36	15,41	15,47
Ampek Nagari	5,27	5,26	5,31	5,37	5,42
Tanjung Raya	7,27	7,24	7,24	7,24	7,24
Matur	3,43	3,42	3,37	3,32	3,26
IV Koto	4,83	4,83	4,79	4,75	4,71
Malalak	1,83	1,85	1,82	1,80	1,77
Banuhampu	8,35	8,38	8,45	8,52	8,60
Sungai Pua	5,05	5,07	5,08	5,08	5,08
Ampek Angkek	10,22	10,13	10,24	10,35	10,47
Canduang	4,68	4,67	4,64	4,61	4,59
Baso	6,96	6,99	6,94	6,90	6,85
Tilatang Kamang	7,59	7,55	7,56	7,57	7,57
Kamang Magek	4,21	4,16	4,12	4,07	4,03
Palembayan	5,96	6,03	5,97	5,91	5,84
Palupuh	2,77	2,77	2,75	2,73	2,71
Kabupaten Agam	100,00	100,00	100,00	100,00	100,00

Catatan/Note: Data dari Hasil Proyeksi Penduduk Indonesia 2015–2045 (Pertengahan tahun/Juni)/Data from the result of Indonesia Population Projection 2015–2045 (mid year/June)

Sumber/Source: Badan Pusat Statistik/BPS-Statistic Indonesia

Tabel 3.1.6 Jumlah Penduduk dan Laju Pertumbuhan Penduduk Kabupaten Agam Hasil Sensus Penduduk 2000 dan 2010
Table 3.1.6 Number of Population and Population Growth of Agam Regency by Yield of 2000 and 2010 Population Census

Kecamatan Subdistrict	Tahun Sensus Year of Census		Laju Pertumbuhan Population Growth Rate
	2000	2010	
(1)	(2)	(3)	(4)
Tanjung Mutiara	24 786	28 311	1,35
Lubuk Basung	59 515	68 198	1,38
Ampek Nagari	18 537	22 570	2,00
Tanjung Raya	29 794	33 307	1,05
Matur	18 036	16 944	-0,63
IV Koto	22 742	23 036	0,13
Malalak	9 829	9 299	-0,56
Banuhampu	30 007	36 059	1,87
Sungai Pua	20 780	23 042	1,05
Ampek Angkek	35 056	43 347	2,10
Canduang	21 093	21 886	0,37
Baso	31 904	33 016	2,85
Tilatang Kamang	30 700	34 027	1,04
Kamang Magek	20 068	19 972	-0,05
Palembayan	29 447	29 426	-0,01
Palupuh	12 678	13 044	0,29
Kabupaten Agam	414 972	455 484	0,93

Catatan/Note: Data dari Hasil Proyeksi Penduduk Indonesia 2015–2045 (Pertengahan tahun/Juni)/Data from the result of Indonesia Population Projection 2015–2045 (mid year/June)

Sumber/Source: Badan Pusat Statistik/BPS-Statistic Indonesia

3.2 KETENAGAKERJAAN EMPLOYMENT

Tabel 3.2.1 Jumlah Penduduk 15 Tahun Keatas Menurut Jenis Kegiatan Utama dan Jenis Kelamin di Kabupaten Agam, 2018-2019
Number of Population Aged 15 and Over by Type Of Activity and Gender in Agam Regency, 2018-2019

Kegiatan Utama <i>Main Activity</i>	2018		Jumlah <i>Total</i>
	Laki-Laki <i>Male</i>	Perempuan <i>Female</i>	
(1)	(2)	(3)	(4)
Angkatan Kerja <i>Economically Active</i>	135 280	100 817	236 097
Bekerja/ <i>Working</i>	131 056	93 660	224 716
Pengangguran Terbuka <i>Unemployment</i>	4 224	7 157	11 381
Bukan Angkatan Kerja <i>Economically Inactive</i>	32 139	77 454	109 593
Sekolah/ <i>Attending School</i>	16 076	22 100	38 176
Mengurus Rumah Tangga <i>Housekeeping</i>	6 150	50 004	56 154
Lainnya/ <i>Others</i>	9 913	5 350	15 263
Jumlah/Total	167 491	178 271	345 690

Bersambung/to be Continued...

Tabel 3.2.1 Lanjutan
Table 3.2.1 Continued

Kegiatan Utama <i>Main Activity</i>	2019		
	Laki-Laki <i>Male</i>	Perempuan <i>Female</i>	Jumlah <i>Total</i>
(1)	(5)	(6)	(7)
Angkatan Kerja <i>Economically Active</i>	137 929	104 453	242 382
Bekerja/ <i>Working</i>	132 122	98 808	230 930
Pengangguran Terbuka <i>Unemployment</i>	5 807	5 645	11 452
Bukan Angkatan Kerja <i>Economically Inactive</i>	31 313	75 609	106 922
Sekolah/ <i>Attending School</i>	16 482	18 585	35 067
Mengurus Rumah Tangga <i>Housekeeping</i>	3 092	49 652	52 744
Lainnya/ <i>Others</i>	11 739	7 372	19 111
Jumlah/Total	169 242	180 062	349 304

Catatan/Note:

Sumber/Source: BPS, Survei Angkatan Kerja Nasional (Sakernas) Agustus/BPS-Statistics Indonesia, August National Labor Force Survey

Tabel
Table 3.2.2

Penduduk Angkatan Kerja Menurut Pendidikan Tertinggi yang Ditamatkan di Kabupaten Agam, 2018-2019
Economically Active Population by Educational Attainment in Agam Regency, 2018-2019

Pendidikan Tertinggi yang Ditamatkan ¹ <i>Educational Attainment¹</i>	2018			Persentase Bekerja terhadap Angkatan Kerja <i>Percentage of Working to Economically Active</i>
	Bekerja <i>Working</i>	Pengangguran ² <i>Unemployment²</i>	Jumlah Angkatan Kerja <i>Total of Economically Active</i>	
(1)	(2)	(3)	(4)	(5)
0	77 037	906	77 943	98,84
1	46 562	1 090	47 652	97,71
2	67 011	5 990	73 001	91,79
3	33 506	3 995	37 501	89,35
Jumlah/Total	224 716	11 381	236 097	95,18

Bersambung/*To be Continued...*

Tabel 3.2.2 **Lanjutan**
Table **Continued**

Pendidikan Tertinggi yang Ditamatkan ¹ <i>Educational Attainment¹</i>	2019			Persentase Bekerja terhadap Angkatan Kerja <i>Percentage of Working to Economically Active</i>
	Bekerja <i>Working</i>	Pengangguran ² <i>Unemployment²</i>	Jumlah Angkatan Kerja <i>Total of Economically Active</i>	
(1)	(6)	(7)	(8)	(9)
0	90 778	1 941	92 719	97.91%
1	39 786	1 815	41 601	95.63 %
2	70 366	4 892	75 258	93.49 %
3	30 000	2 804	32 804	91.45 %
Jumlah/Total	230 930	11 452	242 382	95.27 %

Catatan/Note: ¹ 0. ≤ Sekolah Dasar (SD)/≤ Primary School

1. Sekolah Menengah Pertama/Junior High School

2. Sekolah Menengah Atas/Senior High School

3. Perguruan Tinggi/Collage

² 1. Mencari pekerjaan/Looking for work

2. Mempersiapkan usaha/Establishing a new business/firm

3. Merasa tidak mungkin mendapat pekerjaan/Hopeless of job

4. Sudah punya pekerjaan tetapi belum mulai bekerja/Have a job in future start

Sumber/Source: BPS, Survei Angkatan Kerja Nasional (Sakernas) Agustus/BPS-Statistics Indonesia, August National Labor Force Survey

Tabel
Table 3.2.3

Penduduk Berumur 15 Tahun Ke Atas yang Bekerja Selama Seminggu yang Lalu Menurut Status Pekerjaan Utama dan Jenis Kelamin di Kabupaten Agam, 2018-2019
Population 15 Years of Age and Over who Worked During The Previous Week by Main Employment Status and Sex in Agam Regency, 2018-2019

Status Pekerjaan Utama <i>Main Employment Status</i>	2018		
	Laki-Laki <i>Male</i>	Perempuan <i>Female</i>	Jumlah <i>Total</i>
(1)	(2)	(3)	(4)
Berusaha sendiri <i>Own account worker</i>	31 046	25 752	56 798
Berusaha dibantu buruh tidak tetap/buruh tidak dibayar <i>Employer assisted by temporary worker/unpaid worker</i>	32 743	18 232	50 975
Berusaha dibantu buruh tetap/buruh dibayar <i>Employer assisted by permanent worker/paid worker</i>	4 315	2 060	6 375
Buruh/Karyawan/Pegawai/ <i>Employee</i>	35 055	20 804	55 859
Pekerja bebas <i>Casual worker</i>	18 059	4 081	22 140
Pekerja keluarga/tak dibayar <i>Family worker/unpaid worker</i>	9 838	22 731	32 569
Jumlah/Total	131 056	93 660	224 716

Bersambung/*To be Continued...*

Tabel 3.2.3 **Lanjutan**
Table **Continued**

Status Pekerjaan Utama Main Employment Status	2019		
	Laki-Laki Male	Perempuan Female	Jumlah Total
(1)	(2)	(3)	(4)
Berusaha sendiri <i>Own account worker</i>	33 257	20 520	53 777
Berusaha dibantu buruh tidak tetap/buruh tidak dibayar <i>Employer assisted by temporary worker/unpaid worker</i>	26 356	13 951	40 307
Berusaha dibantu buruh tetap/buruh dibayar <i>Employer assisted by permanent worker/paid worker</i>	4 641	2 710	7 351
Buruh/Karyawan/Pegawai/ <i>Employee</i>	39 300	29 881	69 181
Pekerja bebas <i>Casual worker</i>	18 379	4 608	22 987
Pekerja keluarga/tak dibayar <i>Family worker/unpaid worker</i>	10 189	27 138	37 327
Jumlah/Total	132 122	98 808	230 930

Sumber/Source: BPS, Survei Angkatan Kerja Nasional (Sakernas) Agustus/BPS-Statistics Indonesia, August National Labor Force Survey

Tabel 3.2.4 Penduduk Angkatan Kerja yang Bekerja Menurut Tingkat Pendidikan dan Jenis Kelamin di Kabupaten Agam, 2018-2019
Table *Number of Labor Force Who Working by Educational Level and Sex in Agam Regency, 2018-2019*

Jenis Kegiatan <i>Kind of Activities</i>	2018		Jumlah <i>Total</i>
	Laki-laki <i>Male</i>	Perempuan <i>Female</i>	
(1)	(2)	(3)	(4)
<= Sekolah Dasar <i><= Primary School</i>	49 453	28 490	77 943
SLTP <i>Junior High School</i>	29 426	18 226	47 652
SLTA Umum <i>General High School</i>	25 109	21 192	46 301
SLTA Kejuruan <i>Vocational High School</i>	17 217	9 483	26 700
Diploma I/II/III Akademi <i>Diploma I/II/III Academy</i>	5 356	7 121	12 477
Universitas <i>University</i>	8 719	16 305	25 024
Kabupaten Agam	135 280	100 817	236 097

Bersambung/*To be Continued...*

Tabel 3.2.4 Lanjutan
Table 3.2.4 Continued

Jenis Kegiatan <i>Kind of Activities</i>	2019		Jumlah <i>Total</i>
	Laki-laki <i>Male</i>	Perempuan <i>Female</i>	
(1)	(2)	(3)	(4)
<= Sekolah Dasar <= <i>Primary School</i>	59 040	33 679	92 719
SLTP <i>Junior High School</i>	22 872	18 729	41 601
SLTA Umum <i>General High School</i>	24 950	25 318	50 268
SLTA Kejuruan <i>Vocational High School</i>	17 631	7 359	24 990
Diploma I/II/III Akademi <i>Diploma I/II/III Academy</i>	2 866	5 059	7 925
Universitas <i>University</i>	10 570	14 309	24 879
Kabupaten Agam	137 929	104 453	242 382

Sumber/Source: Badan Pusat Statistik-Survei Angkatan Kerja Nasional Agustus 2019/BPS-Statistic Indonesia, National Labour Force Survey (August 2019)

Tabel 3.2.5
Table

Penduduk Angkatan Kerja yang Bekerja Menurut Status Pekerjaan Utama dan Jenis Kelamin di Kabupaten Agam, 2018-2019

Number of Labor Force Who Working by Main Employment Status and Sex in Agam Regency, 2018-2019

Status Pekerjaan Utama Main Employment Status	2018		Jumlah Total
	Laki-laki Male	Perempuan Female	
(1)	(2)	(3)	(4)
Berusaha Sendiri <i>Own Account Worker</i>	31 046	25 752	56 798
Berusaha dibantu buruh tidak tetap/buruh tidak dibayar <i>Employer assisted by temporary worker/unpaid worker</i>	32 743	18 232	50 975
Berusaha dibantu buruh tetap/buruh dibayar <i>Employer assisted by permanent worker/paid worker</i>	4 315	2 060	6 375
Buruh/Karyawan/Pegawai <i>Regular employee</i>	35 055	20 804	55 859
Pekerja Bebas di Pertanian <i>Casual Agriculture worker</i>	8 973	1 588	10 561
Pekerja Bebas di non Pertanian <i>Casual non Agriculture worker</i>	9 086	2 493	11 579
Pekerja Keluarga/tak dibayar <i>Family worker/unpaid worker</i>	9 838	22 731	32 569
Tidak Bekerja <i>Under Employment</i>	4 224	7 157	11 381
Kabupaten Agam	135 280	100 817	236 097

Bersambung/*To be Continued...*

Tabel 3.2.5 Lanjutan
Table 3.2.5 Continued

Status Pekerjaan Utama Main Employment Status	2019		Jumlah Total
	Laki-laki Male	Perempuan Female	
(1)	(2)	(3)	(4)
Berusaha Sendiri Own Account Worker	33 257	20 520	53 777
Berusaha dibantu buruh tidak tetap/buruh tidak dibayar Employer assisted by temporary worker/unpaid worker	26 356	13 951	40 307
Berusaha dibantu buruh tetap/buruh dibayar Employer assisted by permanent worker/paid worker	4 641	2 710	7 351
Buruh/Karyawan/Pegawai Regular employee	39 300	29 881	69 181
Pekerja Bebas di Pertanian Casual Agriculture worker	11 100	2 569	13 669
Pekerja Bebas di non Pertanian Casual non Agriculture worker	7 279	2 039	9 318
Pekerja Keluarga/tak dibayar Family worker/unpaid worker	10 189	27 138	37 327
Tidak Bekerja Under Employment	5 807	5 645	11 452
Kabupaten Agam	137 929	104 453	242 382


Sumber/Source: Badan Pusat Statistik-Survei Angkatan Kerja Nasional Agustus 2019/BPS-Statistic Indonesia, National Labour Force Survey (August 2019)

Profil Pendidikan Kabupaten Agam




Jumlah Murid : 53.991
Jumlah Guru : 3.577
Jumlah Bangunan : 488

Jumlah Murid : 8646
Jumlah Guru : 2463
Jumlah Bangunan : 121



Jumlah Murid : 21.713
Jumlah Guru : 1.840
Jumlah Bangunan : 71



PENJELASAN TEKNIS

1. Data pendidikan bersumber dari Dinas Pendidikan dan Kantor Kementerian Agama Kota Sawahlunto.
2. Sekolah adalah lembaga pendidikan formal yang dimulai dari pendidikan dasar, menengah dan tinggi. Pendidikan yang dicatat adalah pendidikan formal berdasarkan kurikulum Kementerian Pendidikan Nasional, termasuk pendidikan yang diselenggarakan oleh pondok pesantren dengan memakai kurikulum Kementerian Pendidikan Nasional, seperti Madrasah Ibtidaiyah (MI), Madrasah Tsanawiyah (MTs) dan Madrasah Aliyah (MA). Pondok Pesantren/ Madrasah Diniyah adalah sekolah yang tidak memakai kurikulum dari Kementerian Pendidikan Nasional.
3. Rasio Murid dan Guru diperoleh dengan membagi jumlah guru dengan jumlah murid pada masing-masing tingkat pendidikan dan kecamatan.
4. Persentase siswa yang lulus UAN diperoleh dengan membagi jumlah murid yang lulus UAN dengan jumlah peserta UAN dikali 100 persen.
5. Angka Partisipasi Sekolah kelompok umur 7-12 tahun adalah proporsi anak usia 7-12 yang masih bersekolah dengan penduduk usia 7-12 tahun.

TECHNICAL NOTES

1. *Educational data sourced from the Department of Education and the Office of the Ministry of Religious Sawahlunto Municipality.*
2. *School is a formal institution for education starting from primary, secondary and tertiary education. The education data recorded in the survey covering data on formal education based on the curriculum set up by Ministry of National Education including education carried out by Muslim Boarding School (Pondok Pesantren) implementing the Ministry of National education curriculum, such as Madrasah Ibtidaiyah (Islamic primary school), Madrasah Tsanawiyah (Islamic junior high school), and Madrasah Aliyah (Islamic Junior High School), Pondok Pesantren/ Madrasah Diniyah (Islamic boarding school/Islamic school) is school which does not implement curriculum from the Ministry of National Education.*
3. *Teacher -and-pupils ratio is obtained by comparing the number of teachers with the number of pupils at each level of education and sub-district.*
4. *Percentage of students who graduated from final exam is obtained by comparing the number of student who pass the final exam with the number of participants of the final exam.*

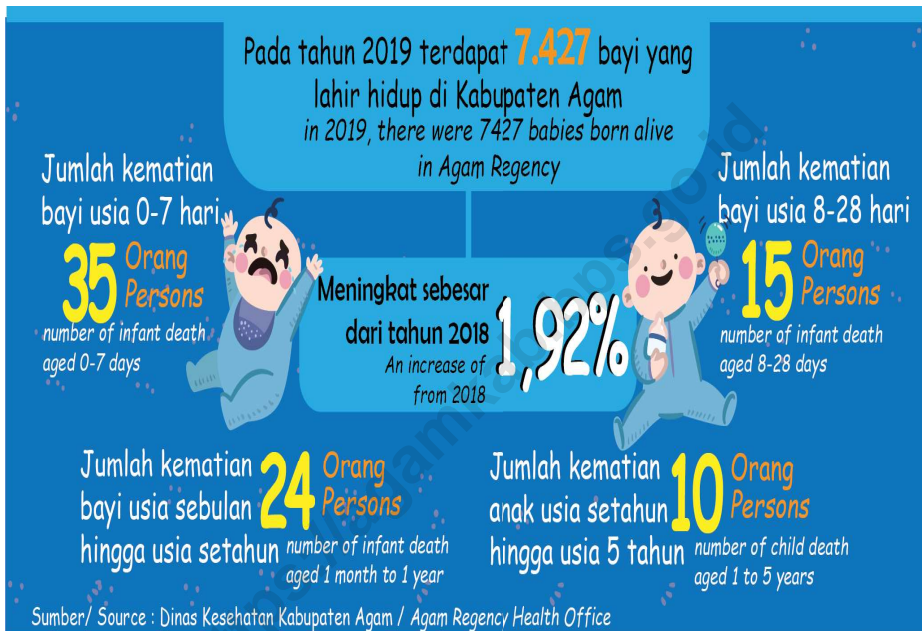
1. Angka Partisipasi Sekolah kelompok umur 13-15 tahun adalah proporsi anak usia 13-15 tahun yang masih bersekolah dengan penduduk usia 13-15 tahun.
 2. Angka Partisipasi Sekolah kelompok umur 16-18 tahun adalah proporsi anak usia 16-18 yang masih bersekolah dengan penduduk usia 16-18 tahun.
 3. Angka Partisipasi Kasar Sekolah Dasar adalah proporsi antara jumlah murid SD dengan jumlah penduduk yang berusia 7-12 tahun.
 4. Angka Partisipasi Kasar Sekolah Menengah Pertama adalah proporsi antara jumlah murid SMP dengan jumlah penduduk yang berusia 13-15 tahun.
 5. Angka Partisipasi Kasar Sekolah Menengah Atas adalah proporsi antara jumlah murid SMA dengan jumlah penduduk yang berusia 16-18 tahun.
 6. Angka Partisipasi Murni Sekolah Dasar adalah proporsi antara murid SD usia 7-12 tahun dengan penduduk usia 7-12 tahun.
 7. Angka Partisipasi Murni Sekolah Menengah Pertama adalah proporsi antara murid SMP usia 13-15 dengan penduduk usia 13-15 tahun.
 8. Angka Partisipasi Murni Sekolah Menengah Atas adalah proporsi antara murid SMA usia 16-18 dengan penduduk usia 16-18 tahun.
1. *School enrollment rate the age group 7-12 years is the proportion of children aged 7-12 years who are still at school with people aged 7-12 years old.*
 2. *School enrollment rate the age group 13-15 years is the proportion of children aged 13-15 years who are still at school with people aged 13-15 years old.*
 3. *School enrollment rate the age group 16-18 years is the proportion of children aged 16-18 years who are still at school with people aged 16-18 years old.*
 4. *Gross enrollment rate of Primary School is the proportion between the number of elementary school pupils by the number of people aged 7-12 years old.*
 5. *Gross enrollment rate of Junior High School is the proportion between the number of junior high school pupils by the number of people aged 13-15 years old.*
 6. *Gross enrollment rate of Senior high School is the proportion between the number of senior high school pupils by the number of people aged 16-18 years old.*
 7. *Net enrollment rate of Primary School is the proportion between the number of elementary school pupils aged 7-12 by the number of people aged 7-12 years old*
 8. *Net enrollment rate of Junior High School is the proportion between the number of junior high school pupils aged 13-15 year by the number of people aged 13-15 year*

9. Data Bidang Kesehatan dikumpulkan dari Dinas Kesehatan Kota Sawahlunto dan RSUD Sawahlunto.
 10. Rumah Sakit adalah tempat pemeriksaan dan perawatan kesehatan, biasanya berada di bawah pengawasan dokter/tenaga medis, termasuk rumah sakit khusus seperti rumah sakit perawatan paru-paru dan RS jantung.
 11. Poliklinik adalah tempat pemeriksaan kesehatan, biasanya tanpa fasilitas perawatan menginap, berada di bawah pengawasan dokter/tenaga medis, tidak termasuk klinik yang terdapat di puskesmas/rumah sakit. Poliklinik yang karena satu dan lain hal menyediakan tempat perawatan menginap, tetap digolongkan kedalam poliklinik (bukan rumah sakit).
 12. Puskesmas (Pusat Kesehatan Masyarakat) adalah unit pelayanan kesehatan milik pemerintah yang bertanggung jawab terhadap pelayanan kesehatan masyarakat untuk wilayah kecamatan, sebagian kecamatan, atau kelurahan (misal di DKI Jakarta). Tim Puskesmas sesuai jadwal dapat melakukan kegiatan Puskesmas Keliling ke tempat-tempat tertentu dalam wilayah kerjanya, untuk mendekatkan pelayanan dengan masyarakat.
 13. Puskesmas Pembantu (Pustu)
9. *Net enrollment rate of Senior high School is the proportion between the number of senior high school pupils aged 16-18 year by the number of people aged 16-18 year*
 10. *Health data sourced from Department of Health and District Hospital of Sawahlunto.*
 11. *Hospital is a place for health check, usually controlled/supervised by doctors/medical personnel, including in this category are special hospitals such Lung Hospital and Heart Hospital.*
 12. *Polyclinic is a place for health check and consultation usually under the control of doctor/medical personnel without in-patient facilities, excluding clinic located in the Public Health Centre/Hospital. In the case of polyclinic that provides in-patient facilities due to a special reason, it remains to be classified as a polyclinic (not hospital).*
 13. *Public Health Centre (PHC) is a Health Centre provided by the government that is responsible for the delivery of health services to the community at the sub-district level, part of sub-district or villages (e.g. in DKI Jakarta). Team Health Center on schedule to perform activities Roving health center to certain places in the working area, to bring service to the community.*
 14. *Subsidiary Public Health Centre is a health facility that assists the Public Health Centre in its part of working area. In several regions, health check points has changes their*

1. yaitu unit pelayanan kesehatan masyarakat yang membantu kegiatan Puskesmas di sebagian dari wilayah kerja. Pada beberapa daerah balai pengobatan telah berubah fungsi menjadi Pustu walaupun papan nama masih tertulis balai pengobatan.
 2. Imunisasi adalah memasukkan kuman atau racun penyakit tertentu yang sudah dilemahkan (vaksin) ke dalam tubuh dengan cara disuntik atau diminum (diteteskan dalam mulut) dengan maksud agar terjadi kekebalan tubuh terhadap penyakit tersebut.
 3. Bencana Alam adalah peristiwa alam yang menimbulkan kesengsaraan, kerusakan alam dan lingkungan serta mengakibatkan kesengsaraan, kerugian dan penderitaan pada penduduk. Tidak termasuk bencana yang disebabkan karena hama tanaman atau wabah. Bencana alam yang disajikan antara lain : tanah longsor, banjir, dan gempa bumi.
1. *status into subsidiary public health center, although their sign written in the board remains unchanged.*
 2. *Immunization is the inclusion of a specific disease germs or toxins that have been attenuated (vaccine) into the body by injection or by mouth (dropped in the mouth) with the intention that happen immunity to the disease.*
 3. *Natural disasters are natural events that lead to misery, destruction of nature and the environment, and caused misery, loss, and suffering on the population. Excluding the disaster caused by plant pests or outbreak. Natural disasters are presented include: landslides, floods, and earthquakes.*

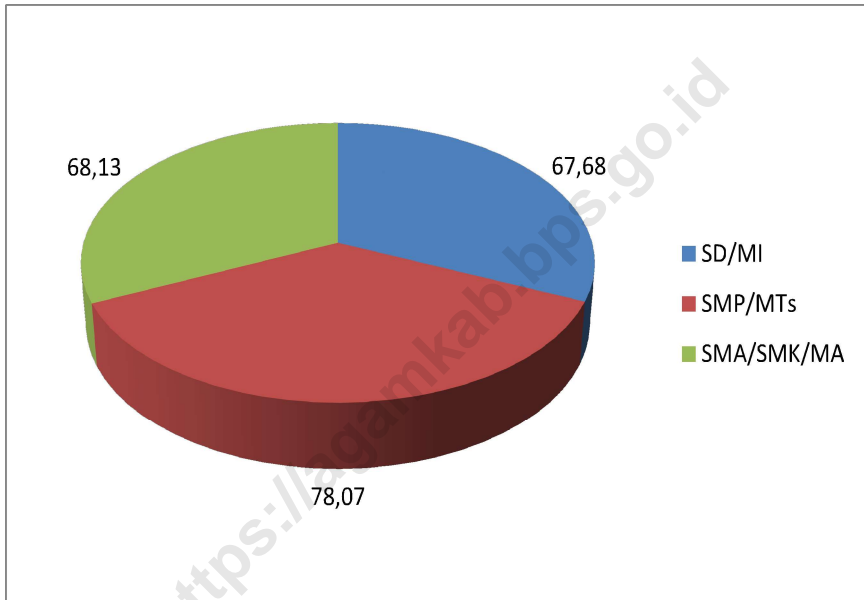
Gambar 4.1
Figures

Jumlah Kematian Balita di Kabupaten Agam, 2019
Number of Children Mortality in Agam Regency, 2019



Gambar 4.2
Figures

Angka Partisipasi Sekolah Menurut Kelompok Umur di Kabupaten Agam, 2019
Number of School Participation Rate by Age Group in Agam Regency, 2019



4.1 PENDIDIKAN EDUCATION

Tabel 4.1.1 Jumlah Sekolah, Guru, dan Murid Taman Kanak-Kanak (TK) di Bawah Kementerian Pendidikan dan Kebudayaan Menurut Kecamatan di Kabupaten Agam, 2018/2019 dan 2019/2020
Number of Schools, Teachers, and Pupils in Kindergarten Under The Ministry of Education and Culture by Subdistrict in Agam Regency, 2018/2019 dan 2019/2020

Kecamatan Subdistrict	Sekolah/Schools					
	Negeri/Public		Swasta/Private		Jumlah/Total	
	2018/2019	2019/2020	2018/2019	2019/2020	2018/2019	2019/2020
(1)	(2)	(3)	(4)	(5)	(6)	(7)
Tanjung Mutiara	-	-	21	10	21	10
Lubuk Basung	1	1	47	27	48	28
Ampek Nagari	-	-	27	25	27	25
Tanjung Raya	-	-	38	28	38	28
Matur	1	1	8	7	9	8
IV Koto	-	-	16	14	16	14
Malalak	-	-	13	3	13	3
Banuhampu	-	-	18	15	18	15
Sungai Pua	-	-	10	9	10	9
Ampek Angkek	1	1	32	25	33	26
Canduang	-	-	21	17	21	17
Baso	1	1	26	18	27	19
Tilatang Kamang	-	-	22	16	22	16
Kamang Magek	1	1	13	12	14	13
Palembayan	-	-	42	26	42	26
Palupuh	-	-	12	8	12	8
Kabupaten Agam	5	5	366	260	371	265

Bersambung/ To be Continued.....

Tabel 4.1.1 **Lanjutan**
Table **Continued**

Kecamatan Subdistrict	Guru ¹ /Teachers ¹					
	Negeri/Public		Swasta/Private		Jumlah/Total	
	2018/2019	2019/2020	2018/2019	2019/2020	2018/2019	2019/2020
(1)	(8)	(9)	(10)	(11)	(12)	(13)
Tanjung Mutiara	-	-	46	22	46	22
Lubuk Basung	14	15	113	86	127	101
Ampek Nagari	-	-	53	39	53	39
Tanjung Raya	-	-	76	54	76	54
Matur	6	4	20	21	26	25
IV Koto	-	-	37	31	37	31
Malalak	-	-	29	6	29	6
Banuhampu	-	-	74	62	74	62
Sungai Pua	-	-	23	24	23	24
Ampek Angkek	7	12	72	61	79	73
Canduang	-	-	45	33	45	33
Baso	8	8	47	24	55	32
Tilatang Kamang	-	-	50	37	50	37
Kamang Magek	4	3	23	20	27	23
Palembayan	-	-	71	40	71	40
Palupuh	-	-	21	13	21	13
Kabupaten Agam	39	42	800	573	839	615

Bersambung *To be Continued.....*

Tabel 4.1.1 Lanjutan
Table *Continued*

Kecamatan Subdistrict	Murid/Students					
	Negeri/Public		Swasta/Private		Jumlah/Total	
	2018/2019	2019/2020	2018/2019	2019/2020	2018/2019	2019/2020
(1)	(14)	(15)	(16)	(17)	(18)	(19)
Tanjung Mutiara	-	-	579	308	579	308
Lubuk Basung	125	125	1 208	978	1 333	1103
Ampek Nagari	-	-	593	485	593	485
Tanjung Raya	-	-	966	749	966	749
Matur	57	67	252	239	309	306
IV Koto	-	-	412	389	412	389
Malalak	-	-	307	101	307	101
Banuhampu	-	-	1 108	970	1 108	970
Sungai Pua	-	-	292	321	292	321
Ampek Angkek	99	75	992	906	1 091	981
Canduang	-	-	567	394	567	394
Baso	60	68	671	434	731	502
Tilatang Kamang	-	-	620	500	620	500
Kamang Magek	46	41	349	296	395	337
Palembayan	-	-	954	536	954	536
Palupuh	-	-	228	156	228	156
Kabupaten Agam	387	376	10 098	7 762	10 485	8 138

Catatan/Note: ¹ Jumlah guru termasuk kepala sekolah dan guru/The total of teachers including headmaster and teacher

Sumber/Source: Kementerian Pendidikan dan Kebudayaan, Data Semester Ganjil/Ministry of Educations and Culture, Odd Semester Data

Tabel 4.1.2 Jumlah Sekolah, Guru, dan Murid Raudatul Athfal (RA) di Bawah Kementerian Agama Menurut Kecamatan di Kabupaten Agam, 2018/2019 dan 2019/2020
Number of Schools, Teachers, and Pupils in Raudatul Athfal (RA) Under The Ministry of Religious Affairs by Subdistrict in Agam Regency, 2018/2019 dan 2019/2020

Kecamatan Subdistrict	Sekolah/Schools		Guru/Teachers		Murid/Pupils	
	2018/2019	2019/2020	2018/2019	2019/2020	2018/2019	2019/2020
(1)	(2)	(3)	(4)	(5)	(6)	(7)
Tanjung Mutiara	-	-	-	-	-	-
Lubuk Basung	5	5	14	19	138	136
Ampek Nagari	2	2	8	10	112	111
Tanjung Raya	1	1	3	2	32	11
Matur	-	-	-	-	-	-
IV Koto	-	-	-	-	-	-
Malalak	-	-	-	-	-	-
Banuhampu	-	-	-	-	-	-
Sungai Pua	-	-	-	-	-	-
Ampek Angkek	-	-	-	-	-	-
Canduang	1	1	3	3	17	16
Baso	-	-	-	-	-	-
Tilatang Kamang	2	2	6	6	53	58
Kamang Magek	1	1	4	5	44	68
Palembayan	2	2	7	6	56	40
Palupuh	-	-	-	-	-	-
Kabupaten Agam	14	14	45	51	452	440

Catatan/Note: ...

Sumber/Source: Kementerian Agama, Data Semester Ganjil/Ministry of Religious Affairs, Odd Semester Data

Tabel
Table 4.1.3

**Jumlah Sekolah, Guru, dan Murid Sekolah Dasar (SD)
di Bawah Kementerian Pendidikan dan Kebudayaan
Menurut Kecamatan di Kabupaten Agam, 2018/2019 dan
2019/2020**

*Number of Schools, Teachers, and Pupils in Primary Schools
Under The Ministry of Education and Culture by Subdistrict
in Agam Regency, 2018/2019 dan 2019/2020*

Kecamatan Subdistrict	Sekolah/Schools					
	Negeri/Public		Swasta/Private		Jumlah/Total	
	2018/2019	2019/2020	2018/2019	2019/2020	2018/2019	2019/2020
(1)	(2)	(3)	(4)	(5)	(6)	(7)
Tanjung Mutiara	32	32	-	-	32	32
Lubuk Basung	64	64	4	5	68	69
Ampek Nagari	23	23	2	2	25	25
Tanjung Raya	38	38	3	3	41	41
Matur	23	23	-	-	23	23
IV Koto	25	24	-	-	25	24
Malalak	12	12	-	-	12	12
Banuhampu	22	22	2	1	24	23
Sungai Pua	16	16	-	-	16	16
Ampek Angkek	28	28	1	3	29	31
Canduang	17	17	-	-	17	17
Baso	28	28	-	-	28	28
Tilatang Kamang	26	26	-	-	26	26
Kamang Magek	22	22	-	-	22	22
Palembayan	40	40	-	-	40	40
Palupuh	19	19	-	-	19	19
Kabupaten Agam	435	434	12	14	447	448

Bersambung *To be Continued.....*

Tabel 4.1.3 Lanjutan
Table 4.1.3 Continued

Kecamatan Subdistrict	Guru ¹ /Teachers ¹					
	Negeri/Public		Swasta/Private		Jumlah/Total	
	2018/2019	2019/2020	2018/2019	2019/2020	2018/2019	2019/2020
(1)	(8)	(9)	(10)	(11)	(12)	(13)
Tanjung Mutiara	263	267	-	-	263	267
Lubuk Basung	582	575	28	48	610	623
Ampek Nagari	212	216	12	12	224	228
Tanjung Raya	296	294	16	14	312	308
Matur	176	169	-	-	176	169
IV Koto	181	179	-	-	181	179
Malalak	82	81	-	-	82	81
Banuhampu	187	181	14	13	201	194
Sungai Pua	132	132	-	-	132	132
Ampek Angkek	240	235	42	38	282	273
Canduang	134	127	-	-	134	127
Baso	230	229	-	-	230	229
Tilatang Kamang	217	212	-	-	217	212
Kamang Magek	162	160	-	-	162	160
Palembayan	259	271	-	-	259	271
Palupuh	127	124	-	-	127	124
Kabupaten Agam	3 480	3 452	112	125	3 592	3 577

Bersambung *To be Continued*.....

Tabel 4.1.3 Lanjutan
Table 4.1.3 Continued

Kecamatan Subdistrict	Murid/Students					
	Negeri/Public		Swasta/Private		Jumlah/Total	
	2018/2019	2019/2020	2018/2019	2019/2020	2018/2019	2019/2020
(1)	(14)	(15)	(16)	(17)	(18)	(19)
Tanjung Mutiara	3 902	3 845	-	-	3 902	3 845
Lubuk Basung	8 932	8 729	496	707	9 428	9 436
Ampek Nagari	3 765	3 752	125	127	3 890	3 879
Tanjung Raya	3 726	3 681	356	384	4 082	4 065
Matur	1 825	1 738	-	-	1 825	1 738
IV Koto	2 570	2 519	-	-	2 570	2 519
Malalak	926	934	-	-	926	934
Banuhampu	3 459	3 464	289	311	3 748	3 775
Sungai Pua	2 966	2 848	-	-	2 966	2 848
Ampek Angkek	4 047	3 995	660	810	4 707	4 805
Canduang	2 056	1 954	-	-	2 056	1 954
Baso	3 713	3 620	-	-	3 713	3 620
Tilatang Kamang	3 309	3 194	-	-	3 309	3 194
Kamang Magek	1 892	1 813	-	-	1 892	1 813
Palembayan	3 956	3 914	-	-	3 956	3 914
Palupuh	1 694	1 652	-	-	1 694	1 652
Kabupaten Agam	52 738	51 652	1 926	2 339	54 664	53 991

Catatan/Note: ¹ Jumlah guru termasuk kepala sekolah dan guru/The total of teachers including headmaster and teacher

Sumber/Source: Kementerian Pendidikan dan Kebudayaan, Data Semester Ganjil/Ministry of Educations and Culture, Odd Semester Data

Tabel 4.1.4 Jumlah Sekolah, Guru, dan Murid Madrasah Ibtidaiyah (MI) di Bawah Kementerian Agama Menurut Kecamatan Menurut Kecamatan di Kabupaten Agam, 2018/2019 dan 2019/2020
Number of Schools, Teachers, and Pupils in Madrasah Ibtidaiyah (MI) Under The Ministry of Religious Affairs by Subdistrict in Agam Regency, 2018/2019 dan 2019/2020

Kecamatan Subdistrict	Sekolah/Schools					
	Negeri/Public		Swasta/Private		Jumlah/Total	
	2018/2019	2019/2020	2018/2019	2019/2020	2018/2019	2019/2020
(1)	(2)	(3)	(4)	(5)	(6)	(7)
Tanjung Mutiara	-	-	-	-	-	-
Lubuk Basung	-	-	1	1	1	1
Ampek Nagari	1	1	1	-	2	1
Tanjung Raya	1	1	-	-	1	1
Matur	1	1	-	-	1	1
IV Koto	-	-	-	-	-	-
Malalak	-	-	1	1	1	1
Banuhampu	1	1	-	-	1	1
Sungai Pua	-	-	-	-	-	-
Ampek Angkek	-	-	-	-	-	-
Canduang	1	1	-	-	1	1
Baso	-	-	-	-	-	-
Tilatang Kamang	1	1	-	-	1	1
Kamang Magek	1	1	-	-	1	1
Palembayan	1	1	-	-	1	1
Palupuh	-	-	-	-	-	-
Kabupaten Agam	8	8	3	2	11	10

Bersambung *To be Continued.....*

Tabel 4.1.4 Lanjutan
Table *Continued*

Kecamatan Subdistrict	Guru ¹ /Teachers ¹					
	Negeri/Public		Swasta/Private		Jumlah/Total	
	2018/2019	2019/2020	2018/2019	2019/2020	2018/2019	2019/2020
(1)	(8)	(9)	(10)	(11)	(12)	(13)
Tanjung Mutiara	-	-	-	-	-	-
Lubuk Basung	-	-	9	9	9	9
Ampek Nagari	28	23	9	-	37	23
Tanjung Raya	11	11	-	-	11	11
Matur	14	17	-	-	14	17
IV Koto	-	-	-	-	-	-
Malalak	-	-	12	12	12	12
Banuhampu	12	11	-	-	12	11
Sungai Pua	-	-	-	-	-	-
Ampek Angkek	-	-	-	-	-	-
Canduang	12	14	-	-	12	14
Baso	-	-	-	-	-	-
Tilatang Kamang	13	10	-	-	13	10
Kamang Magek	13	10	-	-	13	10
Palembayan	10	13	-	-	10	13
Palupuh	-	-	-	-	-	-
Kabupaten Agam	113	109	30	21	143	130

Bersambung *To be Continued.....*

Tabel 4.1.4 Lanjutan
Table 4.1.4 Continued

Kecamatan Subdistrict	Murid/Students					
	Negeri/Public		Swasta/Private		Jumlah/Total	
	2018/2019	2019/2020	2018/2019	2019/2020	2018/2019	2019/2020
(1)	(14)	(15)	(16)	(17)	(18)	(19)
Tanjung Mutiara	-	-	-	-	-	-
Lubuk Basung	-	-	121	122	121	122
Ampek Nagari	287	270	17	-	304	270
Tanjung Raya	70	69	-	-	70	69
Matur	186	229	-	-	186	229
IV Koto	-	-	-	-	-	-
Malalak	-	-	91	91	91	91
Banuhampu	144	155	-	-	144	155
Sungai Pua	-	-	-	-	-	-
Ampek Angkek	-	-	-	-	-	-
Canduang	148	210	-	-	148	210
Baso	-	-	-	-	-	-
Tilatang Kamang	73	75	-	-	73	75
Kamang Magek	188	207	-	-	188	207
Palembayan	102	122	-	-	102	122
Palupuh	-	-	-	-	-	-
Kabupaten Agam	1 198	1 337	229	213	1 427	1 550

Catatan/Note: ¹ Jumlah guru termasuk kepala sekolah dan guru/The total of teachers including headmaster and teacher

Sumber/Source: KKementerian Agama, Data Semester Ganjil/Ministry of Religious Affairs, Odd Semester Data

Tabel
Table 4.1.5

Jumlah Sekolah, Guru, dan Murid Sekolah Menengah Pertama (SMP) di Bawah Kementerian Pendidikan dan Kebudayaan Menurut Kecamatan di Kabupaten Agam, 2018/2019 dan 2019/2020

Number of Schools, Teachers, and Pupils in Junior High Schools Under The Ministry of Education and Culture by Subdistrict in Agam Regency, 2018/2019 dan 2019/2020

Kecamatan Subdistrict	Sekolah/Schools					
	Negeri/Public		Swasta/Private		Jumlah/Total	
	2018/2019	2019/2020	2018/2019	2019/2020	2018/2019	2019/2020
(1)	(2)	(3)	(4)	(5)	(6)	(7)
Tanjung Mutiara	3	3	-	-	3	3
Lubuk Basung	7	7	1	3	8	10
Ampek Nagari	4	4	-	-	4	4
Tanjung Raya	4	4	1	1	5	5
Matur	3	3	-	-	3	3
IV Koto	2	2	-	-	2	2
Malalak	3	3	-	-	3	3
Banuhampu	1	1	1	1	2	2
Sungai Pua	3	3	-	-	3	3
Ampek Angkek	3	3	2	2	5	5
Canduang	4	4	-	-	4	4
Baso	4	4	-	-	4	4
Tilatang Kamang	4	4	-	-	4	4
Kamang Magek	2	2	-	-	2	2
Palembayan	6	6	-	-	6	6
Palupuh	4	4	-	-	4	4
Kabupaten Agam	57	57	5	7	62	64

Bersambung *To be Continued.....*

Tabel 4.1.5 Lanjutan
Table 4.1.5 Continued

Kecamatan Subdistrict	Guru ¹ /Teachers ¹					
	Negeri/Public		Swasta/Private		Jumlah/Total	
	2018/2019	2019/2020	2018/2019	2019/2020	2018/2019	2019/2020
(1)	(8)	(9)	(10)	(11)	(12)	(13)
Tanjung Mutiara	68	66	-	-	68	66
Lubuk Basung	230	230	7	19	237	249
Ampek Nagari	92	96	-	-	92	96
Tanjung Raya	72	66	6	4	78	70
Matur	44	40	-	-	44	40
IV Koto	48	44	-	-	48	44
Malalak	22	24	-	-	22	24
Banuhampu	51	44	7	5	58	49
Sungai Pua	58	48	-	-	58	48
Ampek Angkek	93	87	15	17	108	104
Canduang	78	64	-	-	78	64
Baso	95	82	-	-	95	82
Tilatang Kamang	99	91	-	-	99	91
Kamang Magek	45	39	-	-	45	39
Palembayan	89	90	-	-	89	90
Palupuh	51	51	-	-	51	51
Kabupaten Agam	1 235	1 162	35	45	1 270	1 207

Bersambung *To be Continued.....*

Tabel 4.1.5 Lanjutan
Table 4.1.5 Continued

Kecamatan Subdistrict	Murid/Students					
	Negeri/Public		Swasta/Private		Jumlah/Total	
	2018/2019	2019/2020	2018/2019	2019/2020	2018/2019	2019/2020
(1)	(14)	(15)	(16)	(17)	(18)	(19)
Tanjung Mutiara	1 169	1 159	-	-	1 169	1 159
Lubuk Basung	3 478	3 276	74	197	3 552	3 473
Ampek Nagari	1 301	1 307	-	-	1 301	1 307
Tanjung Raya	821	866	54	50	875	916
Matur	352	324	-	-	352	324
IV Koto	459	453	-	-	459	453
Malalak	256	235	-	-	256	235
Banuhampu	800	820	74	58	874	878
Sungai Pua	674	586	-	-	674	586
Ampek Angkek	1 238	1 204	149	178	1 378	1 382
Canduang	536	534	-	-	536	534
Baso	667	532	-	-	667	532
Tilatang Kamang	1 074	1 078	-	-	1 074	1 078
Kamang Magek	338	305	-	-	338	305
Palembayan	1 025	985	-	-	1 025	985
Palupuh	561	558	-	-	561	558
Kabupaten Agam	14 749	14 222	351	483	15 100	14 705

Catatan/Note: ¹ Jumlah guru termasuk kepala sekolah dan guru/The total of teachers including headmaster and teacher

Sumber/Source: Kementerian Pendidikan dan Kebudayaan, Data Semester Ganjil/Ministry of Educations and Culture, Odd Semester Data

Tabel
Table 4.1.6

Jumlah Sekolah, Guru, dan Murid Madrasah Tsanawiyah (MTs) di Bawah Kementerian Agama Menurut Kecamatan di Kabupaten Agam, 2018/2019 dan 2019/2020
Number of Schools, Teachers, and Pupils in Madrasah Tsanawiyah (MTs) Under The Ministry of Religious Affairs by Subdistrict in Agam Regency, 2018/2019 dan 2019/2020

Kecamatan Subdistrict	Sekolah/Schools					
	Negeri/Public		Swasta/Private		Jumlah/Total	
	2018/2019	2019/2020	2018/2019	2019/2020	2018/2019	2019/2020
(1)	(2)	(3)	(4)	(5)	(6)	(7)
Tanjung Mutiara	1	1	1	1	2	2
Lubuk Basung	2	2	4	4	6	6
Ampek Nagari	1	1	1	1	2	2
Tanjung Raya	1	1	7	7	8	8
Matur	1	1	2	2	3	3
IV Koto	1	1	2	2	3	3
Malalak	-	-	-	-	-	-
Banuhampu	1	1	2	2	3	3
Sungai Pua	-	-	3	3	3	3
Ampek Angkek	1	1	3	3	4	4
Canduang	1	1	4	4	5	5
Baso	1	1	2	2	3	3
Tilatang Kamang	1	1	4	4	5	5
Kamang Magek	1	1	3	3	4	4
Palembayan	-	-	5	5	5	5
Palupuh	-	-	1	1	1	1
Kabupaten Agam	13	13	44	44	57	57

Bersambung *To be Continued.....*

Tabel 4.1.6 Lanjutan
Table *Continued*

Kecamatan Subdistrict	Guru ¹ /Teachers ¹					
	Negeri/Public		Swasta/Private		Jumlah/Total	
	2018/2019	2019/2020	2018/2019	2019/2020	2018/2019	2019/2020
(1)	(8)	(9)	(10)	(11)	(12)	(13)
Tanjung Mutiara	48	54	5	5	53	59
Lubuk Basung	84	82	52	50	136	132
Ampek Nagari	30	31	23	25	53	56
Tanjung Raya	43	38	77	94	120	132
Matur	30	30	33	35	63	65
IV Koto	35	44	27	32	62	76
Malalak	-	-	-	-	-	-
Banuhampu	52	61	70	104	122	165
Sungai Pua	-	-	41	38	41	38
Ampek Angkek	31	32	78	78	109	110
Canduang	36	49	75	70	111	119
Baso	29	29	27	29	56	58
Tilatang Kamang	30	35	71	72	101	107
Kamang Magek	30	34	48	45	78	79
Palembayan	-	-	46	52	46	52
Palupuh	-	-	7	8	7	8
Kabupaten Agam	478	519	680	737	1 158	1 256

Bersambung *To be Continued.....*

Tabel 4.1.6 Lanjutan
Table 4.1.6 Continued

Kecamatan Subdistrict	Murid/Students					
	Negeri/Public		Swasta/Private		Jumlah/Total	
	2018/2019	2019/2020	2018/2019	2019/2020	2018/2019	2019/2020
(1)	(14)	(15)	(16)	(17)	(18)	(19)
Tanjung Mutiara	705	714	42	45	747	759
Lubuk Basung	847	900	407	437	1 254	1 337
Ampek Nagari	243	254	167	153	410	407
Tanjung Raya	535	550	657	682	1 192	1 232
Matur	353	343	296	299	649	642
IV Koto	498	493	212	255	710	748
Malalak	-	-	-	-	-	-
Banuhampu	742	741	1 024	1 302	1 766	2 043
Sungai Pua	-	-	281	309	281	309
Ampek Angkek	315	329	843	891	1 158	1 220
Canduang	596	634	905	956	1 501	1 590
Baso	365	386	208	228	573	614
Tilatang Kamang	421	465	864	867	1 285	1 332
Kamang Magek	358	380	425	542	783	922
Palembayan	-	-	203	386	203	386
Palupuh	-	-	15	24	15	24
Kabupaten Agam	5 978	6 189	6 549	7 376	12 527	13 565

Catatan/Note: ¹ Jumlah guru termasuk kepala sekolah dan guru/The total of teachers including headmaster and teacher

Sumber/Source: KKementerian Agama, Data Semester Ganjil/Ministry of Religious Affairs, Odd Semester Data

Tabel
Table 4.1.7

Jumlah Sekolah, Guru, dan Murid Sekolah Menengah Atas (SMA) di Bawah Kementerian Pendidikan dan Kebudayaan Menurut Kecamatan di Kabupaten Agam, 2018/2019 dan 2019/2020
Number of Schools, Teachers, and Pupils in Senior High Schools Under The Ministry of Education and Culture by Subdistrict in Agam Regency, 2018/2019 dan 2019/2020

Kecamatan Subdistrict	Sekolah/Schools					
	Negeri/Public		Swasta/Private		Jumlah/Total	
	2018/2019	2019/2020	2018/2019	2019/2020	2018/2019	2019/2020
(1)	(2)	(3)	(4)	(5)	(6)	(7)
Tanjung Mutiara	1	1	1	1	2	2
Lubuk Basung	3	3	1	1	4	4
Ampek Nagari	1	1	-	-	1	1
Tanjung Raya	2	2	-	-	2	2
Matur	1	1	-	-	1	1
IV Koto	2	2	-	-	2	2
Malalak	-	-	-	-	-	-
Banuhampu	1	1	1	1	2	2
Sungai Pua	1	1	-	-	1	1
Ampek Angkek	1	1	1	1	2	2
Canduang	1	1	-	-	1	1
Baso	1	1	-	-	1	1
Tilatang Kamang	2	2	-	-	2	2
Kamang Magek	1	1	-	-	1	1
Palembayan	2	2	1	1	3	3
Palupuh	1	1	-	-	1	1
Kabupaten Agam	21	21	5	5	26	26

Bersambung *To be Continued.....*

Tabel 4.1.7 Lanjutan
Table 4.1.7 Continued

Kecamatan Subdistrict	Guru ¹ /Teachers ¹					
	Negeri/Public		Swasta/Private		Jumlah/Total	
	2018/2019	2019/2020	2018/2019	2019/2020	2018/2019	2019/2020
(1)	(8)	(9)	(10)	(11)	(12)	(13)
Tanjung Mutiara	60	63	12	6	72	69
Lubuk Basung	178	173	6	9	184	182
Ampek Nagari	38	36	-	-	38	36
Tanjung Raya	69	35	-	-	69	35
Matur	33	28	-	-	33	28
IV Koto	55	51	-	-	55	51
Malalak	-	-	-	-	-	-
Banuhampu	50	52	10	10	60	62
Sungai Pua	35	33	-	-	35	33
Ampek Angkek	73	65	1	2	74	67
Canduang	30	27	-	-	30	27
Baso	55	49	-	-	55	49
Tilatang Kamang	86	80	-	-	86	80
Kamang Magek	26	22	-	-	26	22
Palembayan	42	45	5	6	47	51
Palupuh	27	23	-	-	27	23
Kabupaten Agam	857	782	34	33	891	815

Bersambung *To be Continued.....*

Tabel 4.1.7 Lanjutan
Table *Continued*

Kecamatan Subdistrict	Murid/Students					
	Negeri/Public		Swasta/Private		Jumlah/Total	
	2018/2019	2019/2020	2018/2019	2019/2020	2018/2019	2019/2020
(1)	(14)	(15)	(16)	(17)	(18)	(19)
Tanjung Mutiara	1 005	1 018	73	63	1 078	1 081
Lubuk Basung	2 380	2 420	128	102	2 508	2 522
Ampek Nagari	520	538	-	-	520	538
Tanjung Raya	737	455	-	-	737	455
Matur	338	329	-	-	338	329
IV Koto	544	568	-	-	544	568
Malalak	-	-	-	-	-	-
Banuhampu	732	793	25	15	757	808
Sungai Pua	315	317	-	-	315	317
Ampek Angkek	897	936	53	60	950	996
Canduang	302	281	-	-	302	281
Baso	644	638	-	-	644	638
Tilatang Kamang	894	939	-	-	894	939
Kamang Magek	258	287	-	-	258	287
Palembayan	306	370	103	83	409	453
Palupuh	284	281	-	-	284	281
Kabupaten Agam	10 156	10 170	382	323	10 538	10 493

Catatan/Note: ¹ Jumlah guru termasuk kepala sekolah dan guru/The total of teachers including headmaster and teacher

Sumber/Source: Kementerian Pendidikan dan Kebudayaan, Data Semester Ganjil/Ministry of Educations and Culture, Odd Semester Data

Tabel
Table 4.1.8**Jumlah Sekolah, Guru, dan Murid Sekolah Menengah Kejuruan (SMK) di Bawah Kementerian Pendidikan dan Kebudayaan Menurut Kecamatan di Kabupaten Agam, 2018/2019 dan 2019/2020****Number of Schools, Teachers, and Pupils in Vocational High Schools Under The Ministry of Education and Culture by Subdistrict in Agam Regency, 2018/2019 dan 2019/2020**

Kecamatan Subdistrict	Sekolah/Schools					
	Negeri/Public		Swasta/Private		Jumlah/Total	
	2018/2019	2019/2020	2018/2019	2019/2020	2018/2019	2019/2020
(1)	(2)	(3)	(4)	(5)	(6)	(7)
Tanjung Mutiara	1	1	1	1	2	2
Lubuk Basung	2	2	2	2	4	4
Ampek Nagari	1	1	-	-	1	1
Tanjung Raya	1	1	1	1	2	2
Matur	1	1	-	-	1	1
IV Koto	-	-	-	-	-	-
Malalak	-	-	-	-	-	-
Banuhampu	-	-	-	-	-	-
Sungai Pua	-	-	-	-	-	-
Ampek Angkek	1	1	-	-	1	1
Canduang	-	-	-	-	-	-
Baso	1	1	-	-	1	1
Tilatang Kamang	1	1	-	-	1	1
Kamang Magek	-	-	-	-	-	-
Palembayan	1	1	-	-	1	1
Palupuh	-	-	-	-	-	-
Kabupaten Agam	10	10	4	4	14	14

Bersambung *To be Continued.....*

Tabel 4.1.8 Lanjutan
Table *Continued*

Kecamatan Subdistrict	Guru ¹ /Teachers ¹					
	Negeri/Public		Swasta/Private		Jumlah/Total	
	2018/2019	2019/2020	2018/2019	2019/2020	2018/2019	2019/2020
(1)	(8)	(9)	(10)	(11)	(12)	(13)
Tanjung Mutiara	18	17	12	7	30	24
Lubuk Basung	145	140	17	15	162	155
Ampek Nagari	26	25	-	-	26	25
Tanjung Raya	84	78	1	-	85	78
Matur	39	39	-	-	39	39
IV Koto	-	-	-	-	-	-
Malalak	-	-	-	-	-	-
Banuhampu	-	-	-	-	-	-
Sungai Pua	-	-	-	-	-	-
Ampek Angkek	76	78	-	-	76	78
Canduang	-	-	-	-	-	-
Baso	45	46	-	-	45	46
Tilatang Kamang	41	39	-	-	41	39
Kamang Magek	-	-	-	-	-	-
Palembayan	27	30	-	-	27	30
Palupuh	-	-	-	-	-	-
Kabupaten Agam	501	492	30	22	531	514

Bersambung *To be Continued.....*

Tabel 4.1.8 Lanjutan
Table 4.1.8 Continued

Kecamatan Subdistrict	304Murid/Students					
	Negeri/Public		Swasta/Private		Jumlah/Total	
	2018/2019	2019/2020	2018/2019	2019/2020	2018/2019	2019/2020
(1)	(14)	(15)	(16)	(17)	(18)	(19)
Tanjung Mutiara	102	91	43	64	145	155
Lubuk Basung	2 105	2 136	334	385	2 439	2 521
Ampek Nagari	216	250	-	-	216	250
Tanjung Raya	1 053	1 218	10	-	1 063	1 218
Matur	457	514	-	-	457	514
IV Koto	-	-	-	-	-	-
Malalak	-	-	-	-	-	-
Banuhampu	-	-	-	-	-	-
Sungai Pua	-	-	-	-	-	-
Ampek Angkek	711	841	-	-	711	841
Canduang	-	-	-	-	-	-
Baso	504	545	-	-	504	545
Tilatang Kamang	395	407	-	-	395	407
Kamang Magek	-	-	-	-	-	-
Palembayan	313	302	-	-	313	302
Palupuh	-	-	-	-	-	-
Kabupaten Agam	5 856	6 304	387	449	6 243	6 753

Catatan/Note: ¹ Jumlah guru termasuk kepala sekolah dan guru/The total of teachers including headmaster and teacher

Sumber/Source: Kementerian Pendidikan dan Kebudayaan, Data Semester Ganji/Ministry of Educations and Culture, Odd Semester Data

Tabel
Table 4.1.9

**Jumlah Sekolah, Guru, dan Murid Madrasah Aliyah (MA)
di Bawah Kementerian Agama Menurut Kecamatan di
Kabupaten Agam, 2018/2019 dan 2019/2020**
*Number of Schools, Teachers, and Pupils in Madrasah Aliyah
(MA) Under the Ministry of Religious Affairs by Subdistrict in
Agam Regency, 2018/2019 dan 2019/2020*

Kecamatan Subdistrict	Sekolah/Schools					
	Negeri/Public		Swasta/Private		Jumlah/Total	
	2018/2019	2019/2020	2018/2019	2019/2020	2018/2019	2019/2020
(1)	(2)	(3)	(4)	(5)	(6)	(7)
Tanjung Mutiara	-	-	-	-	-	-
Lubuk Basung	1	1	2	2	3	3
Ampek Nagari	-	-	1	1	1	1
Tanjung Raya	2	2	2	2	4	4
Matur	-	-	1	1	1	1
IV Koto	-	-	2	2	2	2
Malalak	-	-	-	-	-	-
Banuhampu	1	1	2	2	3	3
Sungai Pua	-	-	2	2	2	2
Ampek Angkek	-	-	2	2	2	2
Canduang	-	-	3	3	3	3
Baso	-	-	2	2	2	2
Tilatang Kamang	1	1	4	4	5	5
Kamang Magek	-	-	3	3	3	3
Palembayan	-	-	-	-	-	-
Palupuh	-	-	-	-	-	-
Kabupaten Agam	5	5	26	26	31	31

Bersambung *To be Continued.....*

Tabel 4.1.9 Lanjutan
Table 4.1.9 Continued

Kecamatan Subdistrict	Guru ¹ /Teachers ¹					
	Negeri/Public		Swasta/Private		Jumlah/Total	
	2018/2019	2019/2020	2018/2019	2019/2020	2018/2019	2019/2020
(1)	(8)	(9)	(10)	(11)	(12)	(13)
Tanjung Mutiara	-	-	-	-	-	-
Lubuk Basung	30	30	14	13	44	43
Ampek Nagari	-	-	7	7	7	7
Tanjung Raya	74	72	15	26	89	98
Matur	-	-	8	7	8	7
IV Koto	-	-	19	22	19	22
Malalak	-	-	-	-	-	-
Banuhampu	25	29	51	67	76	96
Sungai Pua	-	-	14	25	14	25
Ampek Angkek	-	-	37	41	37	41
Canduang	-	-	32	41	32	41
Baso	-	-	9	16	9	16
Tilatang Kamang	35	34	45	51	80	85
Kamang Magek	-	-	33	30	33	30
Palembayan	-	-	-	-	-	-
Palupuh	-	-	-	-	-	-
Kabupaten Agam	164	165	284	346	448	511

Bersambung *To be Continued.....*

Tabel 4.1.9 Lanjutan
Table 4.1.9 Continued

Kecamatan Subdistrict	Murid/Students					
	Negeri/Public		Swasta/Private		Jumlah/Total	
	2018/2019	2019/2020	2018/2019	2019/2020	2018/2019	2019/2020
(1)	(14)	(15)	(16)	(17)	(18)	(19)
Tanjung Mutiara	-	-	-	-	-	-
Lubuk Basung	173	179	135	136	308	315
Ampek Nagari	-	-	99	98	99	98
Tanjung Raya	561	558	115	113	676	671
Matur	-	-	69	73	69	73
IV Koto	-	-	126	133	126	133
Malalak	-	-	-	-	-	-
Banuhampu	190	220	567	672	757	892
Sungai Pua	-	-	106	125	106	125
Ampek Angkek	-	-	376	435	376	435
Canduang	-	-	599	738	599	738
Baso	-	-	63	80	63	80
Tilatang Kamang	303	363	354	359	657	722
Kamang Magek	-	-	184	185	184	185
Palembayan	-	-	-	-	-	-
Palupuh	-	-	-	-	-	-
Kabupaten Agam	1 227	1 320	2 793	3 147	4 020	4 467

Catatan/Note: ...

Sumber/Source: Kementerian Agama, Data Semester Ganjil/Ministry of Religious Affairs, Odd Semester Data

Tabel 4.1.10 Jumlah Desa¹/Kelurahan yang Memiliki Fasilitas Sekolah Menurut Kecamatan dan Tingkat Pendidikan di Kabupaten Agam, 2014– 2019
Number of Villages¹ Having Educational Facilities by Subdistrict and Educational Level in Agam Regency, 2014– 2019

Kecamatan Subdistrict (1)	SD Primary School		
	2014 (2)	2018 (3)	2019 (4)
Tanjung Mutiara	3	3	3
Lubuk Basung	5	5	5
Ampek Nagari	4	4	4
Tanjung Raya	9	10	10
Matur	6	6	6
IV Koto	7	7	7
Malalak	4	4	4
Banuhampu	7	7	7
Sungai Pua	5	5	5
Ampek Angkek	7	7	7
Canduang	3	3	3
Baso	6	8	8
Tilatang Kamang	3	3	3
Kamang Magek	3	5	5
Palembayan	6	9	9
Palupuh	4	5	5
Kabupaten Agam	82	91	91

Bersambung *To be Continued.....*

Tabel 4.1.10 Lanjutan
Table 4.1.10 Continued

Kecamatan Subdistrict (1)	SMP Junior High School		
	2014 (5)	2018 (6)	2019 (7)
Tanjung Mutiara	3	3	3
Lubuk Basung	5	5	5
Ampek Nagari	2	2	3
Tanjung Raya	7	7	7
Matur	4	4	3
IV Koto	5	5	5
Malalak	3	3	3
Banuhampu	3	3	3
Sungai Pua	2	3	3
Ampek Angkek	3	5	6
Canduang	3	3	3
Baso	4	6	7
Tilatang Kamang	3	3	3
Kamang Magek	3	4	3
Palembayan	4	5	5
Palupuh	4	4	4
Kabupaten Agam	58	65	66

Bersambung *To be Continued.....*

Tabel 4.1.10 Lanjutan
Table *Continued*

Kecamatan Subdistrict (1)	SMA Senior High School		
	2014 (8)	2018 (9)	2019 (10)
Tanjung Mutiara	1	1	1
Lubuk Basung	3	2	2
Ampek Nagari	1	1	1
Tanjung Raya	4	4	4
Matur	2	2	2
IV Koto	4	4	4
Malalak	-	-	-
Banuhampu	4	4	4
Sungai Pua	1	2	2
Ampek Angkek	1	2	2
Canduang	1	2	2
Baso	2	3	3
Tilatang Kamang	3	3	3
Kamang Magek	2	3	2
Palembayan	2	3	3
Palupuh	1	1	1
Kabupaten Agam	32	37	36

Bersambung *To be Continued.....*

Tabel 4.1.10 Lanjutan
Table *Continued*

Kecamatan Subdistrict (1)	SMK Vocational School		
	2014 (11)	2018 (12)	2019 (13)
Tanjung Mutiara	-	1	1
Lubuk Basung	2	2	2
Ampek Nagari	1	1	1
Tanjung Raya	1	2	2
Matur	1	1	1
IV Koto	-	-	-
Malalak	-	-	-
Banuhampu	-	-	-
Sungai Pua	-	-	-
Ampek Angkek	1	1	1
Canduang	-	-	-
Baso	1	1	1
Tilatang Kamang	1	1	1
Kamang Magek	-	-	-
Palembayan	1	1	1
Palupuh	-	-	-
Kabupaten Agam	9	11	11

Bersambung *To be Continued.....*

Tabel 4.1.10 **Lanjutan**
Table **Continued**

Kecamatan Subdistrict	Perguruan Tinggi University		
	2014	2018	2019
(1)	(14)	(15)	(16)
Tanjung Mutiara	-	-	-
Lubuk Basung	1	1	1
Ampek Nagari	1	-	-
Tanjung Raya	-	-	-
Matur	1	1	-
IV Koto	-	-	-
Malalak	-	-	-
Banuhampu	2	3	3
Sungai Pua	-	-	-
Ampek Angkek	-	-	-
Canduang	-	-	-
Baso	1	1	1
Tilatang Kamang	-	-	-
Kamang Magek	-	-	-
Palembayan	-	-	-
Palupuh	-	-	-
Kabupaten Agam	6	6	5

Catatan/Note: ¹ Desa pada tabel ini termasuk Unit Permukiman Transmigrasi (UPT) yang masih dibina oleh kementerian terkait dan nagari di Provinsi Sumatera Barat/Villages in this table include Transmigration Settlement Unit which is still fostered by the relevant ministries and the nagari in the Province of Sumatera Barat

Sumber/Source: BPS, Pendataan Potensi Desa (Podes)/ BPS–Statistics Indonesia, Village Potential Data Collection

Tabel
Table 4.1.11

**Jumlah Mahasiswa Institut Agama Islam Negeri
Bukittinggi Menurut Fakultas, 2019**
**Number of University Student in State Institute for Islamic
Studies Bukittinggi by Faculty, 2019**

<i>Fakultas</i> <i>Faculty</i>	2018	
	<i>Ganjil</i> <i>Odd</i>	<i>Fakultas</i> <i>Genap</i>
(1)	(2)	(3)
Even	1 382	1 283
Fakultas	5 721	4 993
Ganjil	4 173	3 823
Genap	990	899
Pascasarjana	91	65
Jumlah	12 357	11 065

Sumber: Institut Agama Islam Negeri Bukittinggi
Source: State Institute for Islamic Studies Bukittinggi

Tabel 4.1.12 Jumlah Pegawai Negeri Sipil di Lingkungan Institut Agama Islam Negeri Bukittinggi, 2019
Table 4.1.12 Number of Civil Servants in State Institute for Islamic Studies Bukittinggi, 2019

Pangkat/Golongan/Ruang Hierarchy	2019	
	Dosen Lecture	Pegawai Employee
(1)	(2)	(3)
Golongan I		
I/A (Juru Muda)	-	1
I/B (Juru Muda Tk.I)	-	-
I/C (Juru)	-	-
I/D (Juru Tk.I)	-	-
Golongan II		
II/A (Pengatur Muda)	-	-
II/B (Pengatur Muda Tk.I)	-	-
II/C (Pengatur)	-	-
II/D (Pengatur Tk.I)	-	-
Golongan III		
III/A (Penata Muda)	1	5
III/B (Penata Muda Tk.I)	38	9
III/C (Penata)	35	16
III/D (Penata Tk.I)	24	13
Golongan IV		
IV/A (Pembina)	26	6
IV/B (Pembina Tk.I)	5	1
IV/C (Pembina Utama Muda)	5	-
IV/D (Penata Utama Muda Tk.I)	1	1
IV/E (Pembina Utama)	-	-
Jumlah	135	52

Bersambung *To be Continued.....*

Tabel 4.1.12 Lanjutan
Table 4.1.12 Continued

Pangkat/Golongan/Ruang <i>Hierarchy</i>	2019	
	Dosen <i>Lecture</i>	Pegawai <i>Employee</i>
(1)	(2)	(3)
Sampai Dengan SD	-	1
SLTP/Sederajat	-	-
SMA/Sederajat	-	2
Diploma	-	-
S1	-	34
S2	100	14
S3	35	1
Jumlah	135	52

Sumber: Institut Agama Islam Negeri Bukittinggi
Source: State Institute for Islamic Studies Bukittinggi

Tabel 4.1.13 Rasio Murid dan Guru Pada Sekolah Dasar Menurut Kecamatan di Kabupaten Agam, 2019
Table 4.1.13 Pupil-Teacher Ratio in Elementary Schools by Subdistricts in Agam Regency, 2019

Kecamatan Subdistrict	Sekolah/Schools					
	Negeri/Public		Swasta/Private		Jumlah/Total	
	2018/2019	2019/2020	2018/2019	2019/2020	2018/2019	2019/2020
(1)	(2)	(3)	(4)	(5)	(6)	(7)
Tanjung Mutiara	15	14	-	-	15	14
Lubuk Basung	15	15	18	15	15	15
Ampek Nagari	18	17	10	11	17	17
Tanjung Raya	13	13	22	27	13	13
Matur	10	10	-	-	10	10
IV Koto	14	14	-	-	14	14
Malalak	11	12	-	-	11	12
Banuhampu	18	19	21	24	19	19
Sungai Pua	22	22	-	-	22	22
Ampek Angkek	17	17	16	21	17	18
Canduang	15	15	-	-	15	15
Baso	16	16	-	-	16	16
Tilatang Kamang	15	15	-	-	15	15
Kamang Magek	12	11	-	-	12	11
Palembayan	15	14	-	-	15	14
Palupuh	13	13	-	-	13	13
Kabupaten Agam	15	15	-	-	15	15

Catatan/Note: ¹ Jumlah guru termasuk kepala sekolah dan guru/The total of teachers including headmaster and teacher

Sumber/Source: Kementerian Pendidikan dan Kebudayaan, Data Semester Ganjil/Ministry of Educations and Culture, Odd Semester Data

Tabel 4.1.14 Rasio Murid dan Guru Pada Madrasah Ibtidayah Menurut Kecamatan di Kabupaten Agam, 2019
Table 4.1.14 *Pupil-Teacher Ratio in Islamic Elementary Schools by Subdistricts in Agam Regency, 2019*

Kecamatan Subdistrict	Sekolah/Schools					
	Negeri/Public		Swasta/Private		Jumlah/Total	
	2018/2019	2019/2020	2018/2019	2019/2020	2018/2019	2019/2020
(1)	(2)	(3)	(4)	(5)	(6)	(7)
Tanjung Mutiara	-	-	-	-	-	-
Lubuk Basung	-	-	13	14	13	14
Ampek Nagari	10	12	2	-	8	12
Tanjung Raya	6	6	-	-	6	6
Matur	13	13	-	-	13	13
IV Koto	-	-	-	-	-	-
Malalak	-	-	8	8	8	8
Banuhampu	12	14	-	-	12	14
Sungai Pua	-	-	-	-	-	-
Ampek Angkek	-	-	-	-	-	-
Canduang	12	15	-	-	12	15
Baso	-	-	-	-	-	-
Tilatang Kamang	6	8	-	-	6	8
Kamang Magek	14	21	-	-	14	21
Palembayan	10	9	-	-	10	9
Palupuh	-	-	-	-	-	-
Kabupaten Agam	11	12	8	10	10	12

Catatan/Note: ...

Sumber/Source: Kementerian Agama, Data Semester Ganjil/Ministry of Religious Affairs, Odd Semester Data

Tabel 4.1.15 Rasio Murid dan Guru Pada Sekolah Menengah Pertama Menurut Kecamatan di Kabupaten Agam, 2019
Table 4.1.15 Pupil-Teacher Ratio in Junior High Schools by Subdistricts in Agam Regency, 2019

Kecamatan Subdistrict	Sekolah/Schools					
	Negeri/Public		Swasta/Private		Jumlah/Total	
	2018/2019	2019/2020	2018/2019	2019/2020	2018/2019	2019/2020
(1)	(2)	(3)	(4)	(5)	(6)	(7)
Tanjung Mutiara	17	18	-	-	17	18
Lubuk Basung	15	14	11	10	15	14
Ampek Nagari	14	14	-	-	14	14
Tanjung Raya	11	13	9	13	11	13
Matur	8	8	-	-	8	8
IV Koto	10	10	-	-	10	10
Malalak	12	10	-	-	12	10
Banuhampu	16	19	11	12	15	18
Sungai Pua	12	12	-	-	12	12
Ampek Angkek	13	14	10	10	13	13
Canduang	7	8	-	-	7	8
Baso	7	6	-	-	7	6
Tilatang Kamang	11	12	-	-	11	12
Kamang Magek	8	8	-	-	8	8
Palembayan	12	11	-	-	12	11
Palupuh	11	11	-	-	11	11
Kabupaten Agam	12	12	10	11	12	12

Catatan/Note: ¹ Jumlah guru termasuk kepala sekolah dan guru/The total of teachers including headmaster and teacher

Sumber/Source: Kementerian Pendidikan dan Kebudayaan, Data Semester Ganjil/Ministry of Educations and Culture, Odd Semester Data

Tabel 4.1.16
Table

**Rasio Murid dan Guru Pada Sekolah Madrasah
Tsanawiyah Menurut Kecamatan di Kabupaten Agam,
2019**
*Pupil-Teacher Ratio in Islamic Junior High Schools by
Subdistricts in Agam Regency, 2019*

Kecamatan Subdistrict	Sekolah/Schools					
	Negeri/Public		Swasta/Private		Jumlah/Total	
	2018/2019	2019/2020	2018/2019	2019/2020	2018/2019	2019/2020
(1)	(2)	(3)	(4)	(5)	(6)	(7)
Tanjung Mutiara	15	13	8	9	14	13
Lubuk Basung	10	11	8	9	9	10
Ampek Nagari	8	8	7	6	8	7
Tanjung Raya	12	14	9	7	10	9
Matur	12	11	9	9	10	10
IV Koto	14	11	8	8	11	10
Malalak	-	-	-	-	-	-
Banuhampu	14	12	15	13	14	12
Sungai Pua	-	-	7	8	7	8
Ampek Angkek	10	10	11	11	11	11
Canduang	17	13	12	14	14	13
Baso	13	13	8	8	10	11
Tilatang Kamang	14	13	12	12	13	12
Kamang Magek	12	11	9	12	10	12
Palembayan	-	-	4	7	4	7
Palupuh	-	-	2	3	2	3
Kabupaten Agam	13	12	10	10	11	11

Catatan/Note: ...

Sumber/Source: Kementerian Agama, Data Semester Ganjil/Ministry of Religious Affairs, Odd Semester Data

Tabel 4.1.17 Rasio Murid dan Guru Pada Sekolah Menengah Atas Menurut Kecamatan di Kabupaten Agam, 2019
Table 4.1.17 Pupil-Teacher Ratio in High Schools by Subdistricts in Agam Regency, 2019

Kecamatan Subdistrict	Sekolah/Schools					
	Negeri/Public		Swasta/Private		Jumlah/Total	
	2018/2019	2019/2020	2018/2019	2019/2020	2018/2019	2019/2020
(1)	(2)	(3)	(4)	(5)	(6)	(7)
Tanjung Mutiara	17	16	6	11	15	16
Lubuk Basung	13	14	21	11	14	14
Ampek Nagari	14	15	-	-	14	15
Tanjung Raya	11	13	-	-	11	13
Matur	10	12	-	-	10	12
IV Koto	10	11	-	-	10	11
Malalak	-	-	-	-	-	-
Banuhampu	15	15	3	2	13	13
Sungai Pua	9	10	-	-	9	10
Ampek Angkek	12	14	53	30	13	15
Canduang	10	10	-	-	10	10
Baso	12	13	-	-	12	13
Tilatang Kamang	10	12	-	-	10	12
Kamang Magek	10	13	-	-	10	13
Palembayan	7	8	21	14	9	9
Palupuh	11	12	-	-	11	12
Kabupaten Agam	12	13	11	10	12	13

Catatan/Note: ¹ Jumlah guru termasuk kepala sekolah dan guru/The total of teachers including headmaster and teacher

Sumber/Source: Kementerian Pendidikan dan Kebudayaan, Data Semester Ganjil/Ministry of Educations and Culture, Odd Semester Data

Tabel 4.1.18
Table

Rasio Murid dan Guru Pada Sekolah Menengah Kejuruan Menurut Kecamatan di Kabupaten Agam, 2019
Pupil-Teacher Ratio in Vocational Schools by Subdistricts in Agam Regency, 2019

Kecamatan Subdistrict	Sekolah/Schools					
	Negeri/Public		Swasta/Private		Jumlah/Total	
	2018/2019	2019/2020	2018/2019	2019/2020	2018/2019	2019/2020
(1)	(2)	(3)	(4)	(5)	(6)	(7)
Tanjung Mutiara	6	5	4	9	5	6
Lubuk Basung	15	15	20	26	15	16
Ampek Nagari	8	10	-	-	8	10
Tanjung Raya	13	16	10	-	13	16
Matur	12	13	-	-	12	13
IV Koto	-	-	-	-	-	-
Malalak	-	-	-	-	-	-
Banuhampu	-	-	-	-	-	-
Sungai Pua	-	-	-	-	-	-
Ampek Angkek	9	11	-	-	9	11
Canduang	-	-	-	-	-	-
Baso	11	12	-	-	11	12
Tilatang Kamang	10	10	-	-	10	10
Kamang Magek	-	-	-	-	-	-
Palembayan	12	10	-	-	12	10
Palupuh	-	-	-	-	-	-
Kabupaten Agam	12	13	13	20	12	13

Catatan/Note: ¹ Jumlah guru termasuk kepala sekolah dan guru/*The total of teachers including headmaster and teacher*

Sumber/Source: Kementerian Pendidikan dan Kebudayaan, Data Semester Ganjil/*Ministry of Educations and Culture, Odd Semester Data*

Tabel 4.1.19 Rasio Murid dan Guru Pada Sekolah Madrasah Aliyah Menurut Kecamatan di Kabupaten Agam, 2019
Table 4.1.19 Pupil-Teacher Ratio in Islamic Senior High Schools by Subdistricts in Agam Regency, 2019

Kecamatan Subdistrict	Sekolah/Schools					
	Negeri/Public		Swasta/Private		Jumlah/Total	
	2018/2019	2019/2020	2018/2019	2019/2020	2018/2019	2019/2020
(1)	(2)	(3)	(4)	(5)	(6)	(7)
Tanjung Mutiara	-	-	-	-	-	-
Lubuk Basung	6	6	10	10	7	7
Ampek Nagari	-	-	14	14	14	14
Tanjung Raya	8	8	8	4	8	7
Matur	-	-	9	10	9	10
IV Koto	-	-	7	6	7	6
Malalak	-	-	-	-	-	-
Banuhampu	8	8	11	10	10	9
Sungai Pua	-	-	8	5	8	5
Ampek Angkek	-	-	10	11	10	11
Canduang	-	-	19	18	19	18
Baso	-	-	7	5	7	5
Tilatang Kamang	9	11	8	7	8	8
Kamang Magek	-	-	6	6	6	6
Palembayan	-	-	-	-	-	-
Palupuh	-	-	-	-	-	-
Kabupaten Agam	7	8	10	9	9	9

Catatan/Note: ...

Sumber/Source: Kementerian Agama, Data Semester Ganjil/Ministry of Religious Affairs, Odd Semester Data

Tabel 4.1.20
Table

Angka Mengulang, Angka Putus Sekolah, dan Presentase Kelulusan Pada Tingkat Sekolah Dasar Menurut Kecamatan di Kabupaten Agam, 2019
Repeating Rate, Dropout Rate and Graduation Percentage at Elementary School by Subdistricts in Agam Regency, 2019

Kecamatan Subdistrict	Angka Mengulang Repeating Rate	Angka Putus Sekolah Dropout Rate	Presentase Kelulusan Graduation Percentage
(1)	(2)	(3)	
Tanjung Mutiara	2,89	0,10	100
Lubuk Basung	0,96	0,05	100
Ampek Nagari	1,29	0,02	100
Tanjung Raya	1,70	0,07	100
Matur	1,55	0,10	100
IV Koto	5,48	0,08	100
Malalak	3,75	0,39	100
Banuhampu	4,03	0,10	100
Sungai Pua	5,09	0,04	100
Ampek Angkek	2,71	0,02	100
Canduang	2,20	0,05	100
Baso	2,21	0,03	100
Tilatang Kamang	1,97	0,03	100
Kamang Magek	2,10	0,05	100
Palembayan	1,81	0,05	100
Palupuh	2,36	0,12	100
Kabupaten Agam	2,34	0,06	100

Catatan/Note: ¹ Jumlah guru termasuk kepala sekolah dan guru/The total of teachers including headmaster and teacher

Sumber/Source: Kementerian Pendidikan dan Kebudayaan, Data Semester Ganjil/Ministry of Educations and Culture, Odd Semester Data

Tabel 4.1.21 Angka Mengulang, Angka Putus Sekolah, dan Presentase Kelulusan Pada Tingkat Madrasah Ibtidaiyah Menurut Kecamatan di Kabupaten Agam, 2019
Repeating Rate, Droupout Rate and Graduation Percentage at Madrasah Ibtidaiyah by Subdistricts in Agam Regency, 2019

Kecamatan Subdistrict	Angka Mengulang Repeating Rate	Angka Putus Sekolah Dropout Rate	Presentase Kelulusan Graduation Percentage
(1)	(2)	(3)	(4)
Tanjung Mutiara	-	-	-
Lubuk Basung	0,80	-	100
Ampek Nagari	-	-	100
Tanjung Raya	-	-	100
Matur	-	-	100
IV Koto	-	-	-
Malalak	1,09	-	100
Banuhampu	0,10	0,01	100
Sungai Pua	-	-	-
Ampek Angkek	-	-	-
Canduang	1,42	-	100
Baso	-	-	-
Tilatang Kamang	-	-	100
Kamang Magek	1,93	-	100
Palembayan	0,01	-	100
Palupuh	-	-	-
Kabupaten Agam	0,89	0,01	100

Catatan/Note: ...

Sumber/Source: Kementerian Agama, Data Semester Ganjil/Ministry of Religious Affairs, Odd Semester Data

Tabel 4.1.22
Table

Angka Mengulang, Angka Putus Sekolah, dan Presentase Kelulusan Pada Tingkat Sekolah Menengah Pertama Menurut Kecamatan di Kabupaten Agam, 2019
Repeating Rate, Droupout Rate and Graduation Percentage at Junior High School by Subdistricts in Agam Regency, 2019

Kecamatan Subdistrict	Angka Mengulang Repeating Rate	Angka Putus Sekolah Dropout Rate	Presentase Kelulusan Graduation Percentage
(1)	(2)	(3)	(4)
Tanjung Mutiara	0,53	0,08	99,98
Lubuk Basung	-	0,06	99,40
Ampek Nagari	0,14	0,07	100,00
Tanjung Raya	0,44	0,17	100,00
Matur	0,98	0,05	100,00
IV Koto	0,67	0,08	100,00
Malalak	0,49	-	98,92
Banuhampu	3,75	0,04	100,00
Sungai Pua	2,98	-	100,00
Ampek Angkek	0,73	0,31	100,00
Canduang	9,63	0,22	100,00
Baso	0,34	-	100,00
Tilatang Kamang	1,57	0,11	100,00
Kamang Magek	0,32	0,05	100,00
Palembayan	7,83	0,23	100,00
Palupuh	0,50	-	99,99
Kabupaten Agam	2,18	0,09	99,71

Catatan/Note: ¹ Jumlah guru termasuk kepala sekolah dan guru/The total of teachers including headmaster and teacher

Sumber/Source: Kementerian Pendidikan dan Kebudayaan, Data Semester Ganjil/Ministry of Educations and Culture, Odd Semester Data

Tabel 4.1.23 Angka Mengulang, Angka Putus Sekolah, dan Presentase Kelulusan Pada Tingkat Madrasah Tsanawiyah Menurut Kecamatan di Kabupaten Agam, 2019
Repeating Rate, Droupout Rate and Graduation Percentage at Madrasah Tsanawiyah by Subdistricts in Agam Regency, 2019

Kecamatan Subdistrict	Angka Mengulang Repeating Rate	Angka Putus Sekolah Dropout Rate	Presentase Kelulusan Graduation Percentage
(1)	(2)	(3)	(4)
Tanjung Mutiara	0,42	0,28	96,50
Lubuk Basung	1,82	-	100,00
Ampek Nagari	0,78	-	96,50
Tanjung Raya	3,72	1,57	100,00
Matur	0,80	0,40	100,00
IV Koto	0,43	-	100,00
Malalak	-	-	-
Banuhampu	0,62	1,21	100,00
Sungai Pua	0,07	-	100,00
Ampek Angkek	0,02	0,45	100,00
Canduang	0,38	0,12	100,00
Baso	0,51	0,25	100,00
Tilatang Kamang	0,21	-	100,00
Kamang Magek	-	-	100,00
Palembayan	-	0,48	100,00
Palupuh	-	-	100,00
Kabupaten Agam	0,82	0,60	99,53

Catatan/Note: ...

Sumber/Source: Kementerian Agama, Data Semester Ganjil/Ministry of Religious Affairs, Odd Semester Data

Tabel 4.1.24
Table

Angka Mengulang, Angka Putus Sekolah, dan Presentase Kelulusan Pada Tingkat Madrasah Aliyah Menurut Kecamatan di Kabupaten Agam, 2019
Repeating Rate, Dropout Rate and Graduation Percentage at Madrasah Aliyah by Subdistricts in Agam Regency, 2019

Kecamatan Subdistrict	Angka Mengulang Repeating Rate	Angka Putus Sekolah Dropout Rate	Presentase Kelulusan Graduation Percentage
(1)	(2)	(3)	(4)
Tanjung Mutiara	-	-	-
Lubuk Basung	-	-	100
Ampek Nagari	-	-	100
Tanjung Raya	1,65	0,65	100
Matur	-	-	100
IV Koto	-	0,28	100
Malalak	-	-	-
Banuhampu	-	-	100
Sungai Pua	-	-	100
Ampek Angkek	0,58	-	100
Canduang	0,01	-	100
Baso	-	0,47	100
Tilatang Kamang	-	-	100
Kamang Magek	-	-	100
Palembayan	-	-	-
Palupuh	-	-	-
Kabupaten Agam	0,75	0,47	100

Catatan/Note: ...

Sumber/Source: Kementerian Agama, Data Semester Ganjil/Ministry of Religious Affairs, Odd Semester Data

Tabel 4.1.25 Angka Partisipasi Murni (APM) Menurut Jenjang Pendidikan di Kabupaten Agam, 2018 dan 2019
Table *Net Participation Rates and Gross Participation Rates by Educational Level in Agam Regency, 2018 and 2019*

Jenjang Pendidikan Educational Level	Angka Partisipasi Murni (APM) Net Participation Rates	
	2018	2019
(1)	(2)	(3)
SD/MI Elementary School	97,68	97,68
SMP/MTs Junior High School	78,77	78,07
SMA/SMK/MA Senior High School	67,48	68,13

Catatan/Note:

Sumber/Source: BPS, Survei Sosial Ekonomi Nasional (Susenas)/BPS-Statistics Indonesia, National Socioeconomic Survey

Tabel 4.1.26 Angka Partisipasi Kasar (APK) Menurut Jenjang Pendidikan di Kabupaten Agam, 2018 dan 2019
Table *Net Participation Rates and Gross Participation Rates by Educational Level in Agam Regency, 2018 and 2019*

Jenjang Pendidikan <i>Educational Level</i>	Angka Partisipasi Kasar (APK) <i>Gross Participation Rates</i>	
	2018	2019
(1)	(4)	(5)
SD/MI <i>Elementary School</i>	108,52	109,19
SMP/MTs <i>Junior High School</i>	96,38	95,39
SMA/SMK/MA <i>Senior High School</i>	82,83	82,07

Catatan/Note:

Sumber/Source: BPS, Survei Sosial Ekonomi Nasional (Susenas)/BPS-Statistics Indonesia, National Socioeconomic Survey

Tabel 4.1.27 Angka Partisipasi Sekolah (APS) Menurut Jenjang Pendidikan di Kabupaten Agam, 2018 dan 2019
Table *Net Participation Rates and Gross Participation Rates by Educational Level in Agam Regency, 2018 and 2019*

Kelompok Umur Group of Age	Angka Partisipasi Sekolah (APS) Net Participation Rates	
	2018	2019
(1)	(2)	(3)
7-12	99,68	99,53
13-15	95,53	95,01
16-18	85,82	85,16

Catatan/Note:

Sumber/Source: BPS, Survei Sosial Ekonomi Nasional (Susenas)/BPS-Statistics Indonesia, National Socioeconomic Survey

Tabel
Table 4.1.28

Persentase Penduduk Berumur 15 Tahun ke Atas yang Melek Huruf Menurut Kelompok Umur di Kabupaten Agam, 2019
Percentage of Literate People Aged 15 Years and Over by Age Group in Agam Regency, 2019

Kelompok Umur Age Group	2019
(1)	(3)
15-19	100,00
20-24	100,00
25-29	99,44
30-34	100,00
35-39	100,00
40-44	100,00
45-49	99,29
50+	99,07
Jumlah/Total	99,13
15-24	100,00
15-44	99,91
15+	99,57
45+	99,13

Catatan/Note:

Sumber/Source: BPS, Survei Sosial Ekonomi Nasional (Susenas)/BPS-Statistics Indonesia, National Socioeconomic Survey

Tabel 4.1.29 Angka Melek Huruf Penduduk Usia 15 Tahun ke Atas di Kabupaten Agam Tahun 2015-2019
Table 4.1.29 Literacy Rate Population aged 15 Years to over in Agam Regency During 2015-2019

Tahun Year	Angka Melek Huruf Literacy Rate
(1)	(2)
2015	99,89
2016	98,94
2017	99,95
2018	99,96
2019	99,33

Catatan/Note: ¹ Jumlah guru termasuk kepala sekolah dan guru/The total of teachers including headmaster and teacher

Sumber/Source: Kementerian Pendidikan dan Kebudayaan, Data Semester Ganjil/Ministry of Educations and Culture, Odd Semester Data

4.2 KESEHATAN HEALTH

Tabel 4.2.1 Jumlah Desa¹/Kelurahan Yang Memiliki Sarana Kesehatan Menurut Kecamatan di Kabupaten Agam, 2014–2019
Number of Villages¹ Having Health Facilities by Subdistrict in Agam Regency, 2014–2019

Kecamatan Subdistrict	Rumah Sakit Hospital		
	2014	2018	2019
(1)	(2)	(3)	(4)
Tanjung Mutiara	–	1	1
Lubuk Basung	1	1	1
Ampek Nagari	–	–	–
Tanjung Raya	–	–	–
Matur	–	–	–
IV Koto	–	–	–
Malalak	–	–	–
Banuhampu	–	–	–
Sungai Pua	–	–	–
Ampek Angkek	–	–	–
Canduang	–	–	–
Baso	–	–	–
Tilatang Kamang	–	–	–
Kamang Magek	–	–	–
Palembayan	–	–	–
Palupuh	–	–	–
Kabupaten Agam	1	2	2

Bersambung *To be Continued.....*

Tabel 4.2.1 **Lanjutan**
Table **Continued**

Kecamatan Subdistrict	Rumah Sakit Bersalin Maternity Hospital		
	2014	2018	2019
(1)	(5)	(6)	(7)
Tanjung Mutiara	–	–	–
Lubuk Basung	1	–	–
Ampek Nagari	–	–	–
Tanjung Raya	–	–	–
Matur	–	–	–
IV Koto	–	–	–
Malalak	–	–	–
Banuhampu	–	–	–
Sungai Pua	–	–	–
Ampek Angkek	–	–	–
Canduang	–	–	–
Baso	1	–	–
Tilatang Kamang	–	–	–
Kamang Magek	–	–	–
Palembayan	–	–	–
Palupuh	–	–	–
Kabupaten Agam	2	–	–

Bersambung *To be Continued.....*

Tabel 4.2.1 Lanjutan
Table *Continued*

Kecamatan Subdistrict (1)	Poliklinik Polyclinic		
	2014 (8)	2018 (9)	2019 (10)
Tanjung Mutiara	–	–	2
Lubuk Basung	2	1	2
Ampek Nagari	–	–	1
Tanjung Raya	–	–	1
Matur	2	–	–
IV Koto	–	1	–
Malalak	–	–	–
Banuhampu	1	1	2
Sungai Pua	–	–	–
Ampek Angkek	1	–	2
Canduang	–	–	1
Baso	–	–	1
Tilatang Kamang	–	–	1
Kamang Magek	–	–	–
Palembayan	1	–	2
Palupuh	–	–	–
Kabupaten Agam	7	3	15

Bersambung *To be Continued.....*

Tabel 4.2.1 Lanjutan
Table *Continued*

Kecamatan Subdistrict (1)	Puskesmas Public Health Center		
	2014 (11)	2018 (12)	2019 (13)
Tanjung Mutiara	–	2	2
Lubuk Basung	2	2	2
Ampek Nagari	2	2	2
Tanjung Raya	2	2	2
Matur	1	1	1
IV Koto	1	1	1
Malalak	1	1	1
Banuhampu	1	1	1
Sungai Pua	1	1	1
Ampek Angkek	1	1	1
Canduang	1	1	1
Baso	2	2	2
Tilatang Kamang	2	2	2
Kamang Magek	1	1	1
Palembayan	2	2	2
Palupuh	1	1	1
Kabupaten Agam	21	23	23

Bersambung *To be Continued.....*

Tabel 4.2.1 Lanjutan
Table *Continued*

Kecamatan Subdistrict	Puskesmas Pembantu Subsidiary of Public Health Center		
	2014	2018	2019
(1)	(14)	(15)	(16)
Tanjung Mutiara	3	3	3
Lubuk Basung	5	4	5
Ampek Nagari	3	3	3
Tanjung Raya	8	8	8
Matur	5	5	5
IV Koto	7	7	7
Malalak	2	2	1
Banuhampu	5	5	6
Sungai Pua	5	5	5
Ampek Angkek	7	7	7
Canduang	3	3	3
Baso	6	4	7
Tilatang Kamang	2	3	2
Kamang Magek	3	5	5
Palembayan	5	9	8
Palupuh	4	5	5
Kabupaten Agam	73	78	80

Bersambung *To be Continued.....*

Tabel 4.2.1 **Lanjutan**
Table **Continued**

Kecamatan Subdistrict (1)	Apotek Pharmacy		
	2014 (17)	2018 (18)	2019 (19)
Tanjung Mutiara	1	1	1
Lubuk Basung	2	2	3
Ampek Nagari	2	1	1
Tanjung Raya	–	–	–
Matur	–	1	1
IV Koto	–	–	–
Malalak	–	–	–
Banuhampu	3	4	4
Sungai Pua	–	–	–
Ampek Angkek	2	4	3
Canduang	–	–	–
Baso	1	2	1
Tilatang Kamang	2	2	2
Kamang Magek	1	1	–
Palembayan	–	–	–
Palupuh	–	–	1
Kabupaten Agam	14	18	17

Catatan/Note: ¹ Desa pada tabel ini termasuk Unit Permukiman Transmigrasi (UPT) yang masih dibina oleh kementerian terkait dan nagari di Provinsi Sumatera Barat/Villages in this table include Transmigration Settlement Unit which is still fostered by the relevant ministries and the nagari in the Province of Sumatera Barat

Sumber/Source: BPS, Pendataan Potensi Desa (Podes)/BPS-Statistics Indonesia, Village Potential Data Collecting

Tabel 4.2.2
Table

Jumlah Tenaga Kesehatan Menurut Kecamatan di Kabupaten Agam, 2019
Number of Medical Personnel by Sub District in Agam Regency, 2019

Kecamatan Sub District	Dokter PNS/Doctor		Sarjana Kesehatan Masyarakat Public Health Experts	Sarjana Farmasi Pharmacists	Sarjana Kesehatan (S2) Master of Health	Ahli Gizi Nutritionists
	Dokter Umum General Practitioners	Dokter Gigi Dentist				
(1)	(2)	(3)	(4)	(5)	(6)	(7)
Tanjung Mutiara	5	2	1	-	-	1
Lubuk Basung	6	2	2	-	-	1
Ampek Nagari	4	2	0	1	-	1
Tanjung Raya	5	3	0	-	1	2
Matur	3	1	2	-	-	0
IV Koto	2	1	1	-	-	1
Malalak	2	-	2	-	-	1
Banuhampu	1	1	3	-	-	1
Sungai Pua	4	1	2	-	-	1
Ampek Angkek	3	1	4	-	1	1
Canduang	2	1	0	-	-	1
Baso	7	2	0	-	-	2
Tilatang Kamang	4	2	2	1	-	2
Kamang Magek	2	1	0	-	-	0
Palembayan	4	2	0	-	-	1
Palupuh	2	1	0	-	-	0
Dinas Kesehatan	4	-	17	2	5	2
Kabupaten Agam	60	23	36	4	7	23

Bersambung *To be Continued.....*

Tabel 4.2.2 Lanjutan
Table *Continued*

Kecamatan Subdistrict	Sarjana Non Kesehatan Bachelor of Non Health	Dokter Umum (non PNS) Doctor (Non General Practitioner Civil Servant	Dokter Gigi (non PNS) Dentist (Non Civil Servant	Perawat Kesehatan Nurses
(1)	(7)	(8)	(9)	(10)
Tanjung Mutiara	-	1	1	8
Lubuk Basung	2	4	2	13
Ampek Nagari	-	2	-	4
Tanjung Raya	-	1	-	10
Matur	-	1	1	6
IV Koto	-	-	-	6
Malalak	-	-	1	5
Banuhampu	-	1	-	3
Sungai Pua	-	2	1	3
Ampek Angkek	-	-	-	4
Canduang	-	-	-	4
Baso	-	1	-	12
Tilatang Kamang	1	2	-	10
Kamang Magek	-	1	-	4
Palembayan	-	1	-	9
Palupuh	-	1	-	6
Dinas Kesehatan	4	-	-	7
Kabupaten Agam	7	18	6	105

Bersambung *To be Continued.....*

Tabel 4.2.2 Lanjutan
Table Continued

Kecamatan Subdistrict	Sanitarian Sanitarians	Bidan PNS Civil Servant Midwives	Bidan (non PNS) Midwives non Civil Servant
(1)	(11)	(12)	(13)
Tanjung Mutiara	0	19	10
Lubuk Basung	3	47	1
Ampek Nagari	1	20	6
Tanjung Raya	2	22	3
Matur	0	14	1
IV Koto	1	19	1
Malalak	1	8	-
Banuhampu	1	18	1
Sungai Pua	1	19	-
Ampek Angkek	1	24	1
Canduang	1	17	1
Baso	2	32	-
Tilatang Kamang	2	32	-
Kamang Magek	1	17	2
Palembayan	3	21	12
Palupuh	1	18	3
Dinas Kesehatan	3	2	-
Kabupaten Agam	24	350	42

Sumber/Source: Dinas Kesehatan Kabupaten Agam/ Regional Office of Health Service of Agam Regency

Tabel 4.2.3 **Persentase Penduduk yang Mempunyai Keluhan Kesehatan Selama Sebulan Terakhir di Kabupaten Agam, 2015–2019**
Percentage of People Who Had Health Complaint During a Month Prior to The Survey in Agam Regency, 2015-2019

Tahun Year	Persentase Percentage
(1)	(2)
2015	30,83
2016	28,46
2017	31,88
2018	25,63
2019	

Sumber : BPS, Survei Sosial Ekonomi Nasional (Susenas), 2014-2019
 Source : BPS, National Socio-Economic Survey (Susenas), 2014-2019

Tabel 4.2.4
Table

Jumlah Sarana Kesehatan Menurut Kecamatan di Kabupaten Agam, 2019
Number of Health Facilities by Subdistricts in Agam Regency, 2019

Kecamatan Subdistrict	Rumah Sakit Umum General Hospital	Rumah Sakit Khusus Special Hospital	
		Inpres	Non Inpres
(1)	(2)	(3)	(4)
Tanjung Mutiara	-	2	-
Lubuk Basung	1	2	-
Ampek Nagari	-	2	-
Tanjung Raya	-	2	-
Matur	-	1	-
IV Koto	-	1	-
Malalak	-	1	-
Banuhampu	-	1	-
Sungai Pua	-	1	-
Ampek Angkek	-	1	-
Canduang	-	1	-
Baso	-	2	-
Tilatang Kamang	-	2	-
Kamang Magek	-	1	-
Palembayan	-	2	-
Palupuh	-	1	-
Kabupaten Agam	1	23	-

Bersambung *To be Continued.....*

Tabel 4.2.4 Lanjutan
Table *Continued*

Kecamatan Subdistrict	Puskesmas Pembantu Subsidiary Public Health Center	Puskesmas Public Health Center
(1)	(5)	(6)
Tanjung Mutiara	10	2
Lubuk Basung	14	5
Ampek Nagari	9	3
Tanjung Raya	16	4
Matur	8	2
IV Koto	7	2
Malalak	2	3
Banuhampu	7	2
Sungai Pua	6	2
Ampek Angkek	8	1
Canduang	6	1
Baso	8	3
Tilatang Kamang	5	2
Kamang Magek	7	2
Palembayan	12	5
Palupuh	6	2
Kabupaten Agam	131	41

Bersambung *To be Continued.....*

Tabel 4.2.4 Lanjutan
Table *Continued*

Kecamatan <i>Subdistrict</i>	Poskesri <i>Village Health Center</i>	Polindes <i>Village Birth Center</i>
(1)	(7)	(8)
Tanjung Mutiara	1	3
Lubuk Basung	3	9
Ampek Nagari	4	4
Tanjung Raya	2	6
Matur	-	3
IV Koto	4	6
Malalak	1	3
Banuhampu	7	2
Sungai Pua	2	2
Ampek Angkek	6	4
Canduang	1	6
Baso	5	7
Tilatang Kamang	3	8
Kamang Magek	2	4
Palembayan	4	3
Palupuh		
Kabupaten Agam	45	70

Sumber/Source: Dinas Kesehatan Kabupaten Agam/Health Department of Agam Regency

Tabel 4.2.5 Jumlah Tempat Praktek Dokter dan Bidan Serta Apotek Menurut Kecamatan di Kabupaten Agam, 2019
Number of Doctor Practies Place and Midwives Practices Place and Dispensaries by Subdistrict in Agam Regency,2019

Kecamatan Subdistrict	Tempat Praktek Dokter Doctor Practices Place	Tempat Praktek Bidan Midwives Practices Place	Apotek Dispensaries
(1)	(2)	(3)	(4)
Tanjung Mutiara	1	2	13
Lubuk Basung	11	3	15
Ampek Nagari	3	6	2
Tanjung Raya	4	5	2
Matur	-	2	1
IV Koto	1	3	-
Malalak	-	-	-
Banuhampu	6	15	8
Sungai Pua	-	1	2
Ampek Angkek	9	7	6
Canduang	1	2	0
Baso	4	7	3
Tilatang Kamang	7	16	9
Kamang Magek	1	4	0
Palembayan	1	3	1
Palupuh	1	1	-
Kabupaten Agam	50	77	62

Sumber/Source: Dinas Kesehatan Kabupaten Agam/Regional Office of Health Service of Agam Regency

Tabel 4.2.6
Table

Jumlah Kunjungan Ibu Hamil ke Puskesmas Menurut Kecamatan di Kabupaten Agam, 2019
The Visit of Pregnant Women to Public Health Centre by Subdistrict in Agam Regency, 2019

Kecamatan Subdistrict	Sasaran Target	K1	Percentase Percentage	K-4	Percentase Percentage
(1)	(2)	(3)	(4)	(5)	(6)
Tanjung Mutiara	678	588	86,7	488	71,9
Lubuk Basung	1 616	1 477	91,3	1 201	74,3
Ampek Nagari	487	519	106,5	467	95,8
Tanjung Raya	729	599	82,1	493	67,6
Matur	361	292	80,8	239	66,2
IV Koto	515	421	81,7	374	72,6
Malalak	176	143	81,2	124	70,4
Banuhampu	872	658	75,4	621	71,2
Sungai Pua	526	376	71,4	334	63,5
Ampek Angkek	1 056	826	78,2	744	70,4
Canduang	492	423	85,9	354	71,9
Baso	716	599	83,6	489	68,3
Tilatang Kamang	759	622	81,9	487	64,1
Kamang Magek	439	293	66,7	236	53,7
Palembayan	642	597	92,9	519	80,8
Palupuh	286	207	72,3	173	60,4
Kabupaten Agam	10 314	8 640	83,7	7 343	71,1

Sumber/Source: Dinas Kesehatan Kabupaten /Regional Office of Health Service of Agam Regency

Tabel 4.2.7 Jumlah Sasaran Ibu Melahirkan dan Jumlah Kematian Ibu Menurut Kecamatan di Kabupaten Agam, 2019
Table 4.2.7 Number of Targeting Maternal and Number of Deaths Subdistrict in Agam Regency, 2019

Kecamatan Subdistrict	Sasaran Ibu Melahirkan Targeting Maternal	Jumlah Kematian Ibu/ Number of Death			
		Hamil Pregnant	Bersalin Maternal	Nifas Postpartum	
(1)	(2)	(4)	(5)	(6)	
Tanjung Mutiara	631	-	-	-	
Lubuk Basung	1 560	-	-	-	
Ampek Nagari	483	-	-	-	
Tanjung Raya	713	-	-	-	
Matur	354	-	-	-	
IV Koto	501	-	-	-	
Malalak	177	-	-	-	
Banuhampu	842	-	-	1	
Sungai Pua	512	-	-	-	
Ampek Angkek	1 017	1	-	-	
Canduang	479	1	-	-	
Baso	704	1	-	-	
Tilatang Kamang	745	1	-	1	
Kamang Magek	429	-	-	-	
Palembayan	606	1	-	-	
Palupuh	283	-	-	-	
Kabupaten Agam	2019	10 036	5	-	2
	2018	9 964	5	1	6
	2017	7 309	1	-	9
	2016	8 558	2	-	5
	2015	10 317	1	3	1

Sumber/Source: Dinas Kesehatan Kabupaten Agam/Regional Office of Health Service of Agam Regency

Tabel 4.2.8 Jumlah Kematian Ibu Menurut Penyebab Kematian dan Kecamatan di Kabupaten Agam, 2019
Table 4.2.8 *Number of Maternal Deaths According to Cause of Death by Agam Regency, 2019*

Kecamatan Subdistrict	Pendaraham Bleeding	Hipertensi Hypertensi	Pre Eklamsia Preeclampsia	Infeksi infection	Retensio Placenta	Lainnya Others
(1)	(2)	(3)	(4)	(5)	(6)	(7)
Tanjung Mutiara	-	-	-	-	-	-
Lubuk Basung	-	-	-	-	-	-
Ampek Nagari	-	-	-	-	-	-
Tanjung Raya	-	-	-	-	-	-
Matur	-	-	-	-	-	-
IV Koto	-	-	-	-	-	-
Malalak	-	-	-	-	-	-
Banuhampu	-	-	-	-	-	1
Sungai Pua	-	-	-	-	-	-
Ampek Angkek	-	-	-	-	-	1
Canduang	-	-	-	-	-	1
Baso	-	-	-	-	-	1
Tilatang Kamang	-	-	1	-	-	1
Kamang Magek	-	-	-	-	-	-
Palembayan	-	-	-	-	-	1
Palupuh	-	-	-	-	-	-
Kabupaten Agam 2019	-	-	1	-	-	6
2018	-	4	-	-	-	7
2017	5	3	-	-	-	2
2016	3	-	2	1	-	1
2015	2	1	-	-	-	2

Sumber/Source: Dinas Kesehatan Kabupaten Agam/Regional Office of Health Service of Agam Regency

Tabel 4.2.9 Jumlah kematian Ibu Menurut Penolong Persalinan dan Kecamatan di Kabupaten Agam, 2019
Table *Number of Maternal Death According to Birth Attendant by Subdistrict in Agam Regency, 2019*

Kecamatan Subdistrict	Tenaga Kesehatan Medic	Dukun Shaman
(1)	(2)	(3)
Tanjung Mutiara	-	-
Lubuk Basung	-	-
Ampek Nagari	-	-
Tanjung Raya	-	-
Matur	-	-
IV Koto	-	-
Malalak	-	-
Banuhampu	1	-
Sungai Pua	-	-
Ampek Angkek	1	-
Canduang	1	-
Baso	1	-
Tilatang Kamang	2	-
Kamang Magek	-	-
Palembayan	1	-
Palupuh	-	-
Kabupaten Agam	2019	7
	2018	12
	2017	10
	2016	7
	2015	5

Sumber/Source: Dinas Kesehatan Kabupaten Agam/Regional Office of Health Service of Agam Regency

Tabel
Table 4.2.10

Jumlah Kematiaan Ibu Menurut Tempat Bersalin dan di Kabupaten Agam, 2019
Number of Maternal Deaths by Place of Birth and Subdistrict in Agam Regency, 2019

Kecamatan Subdistrict	Rumah Sakit Hospital	Klinik Clinic	Puskesmas Public Health Centre	Pustu Subsidiary Public Health Centre
(1)	(2)	(3)	(4)	(5)
Tanjung Mutiara	-	-	-	-
Lubuk Basung	-	-	-	-
Ampek Nagari	-	-	-	-
Tanjung Raya	-	-	-	-
Matur	-	-	-	-
IV Koto	-	-	-	-
Malalak	1	-	-	-
Banuhampu	-	-	-	-
Sungai Pua	-	-	-	-
Ampek Angkek	1	-	-	-
Canduang	1	-	-	-
Baso	1	-	-	-
Tilatang Kamang	2	-	-	-
Kamang Magek	-	-	-	-
Palembayan	1	-	-	-
Palupuh	-	-	-	-
Kabupaten Agam	2019	7	-	-
	2018	9	-	-
	2017	9	-	-
	2016	7	-	-
	2015	1	2	1

Bersambung *To be Continued.....*

Tabel 4.2.10 Lanjutan
Table Continued

Kecamatan Subdistrict	Poskesri Village Health Center	Polindes Village Birth Center	Rumah Pasien Patient House
(1)	(2)	(3)	(4)
Tanjung Mutiara	-	-	-
Lubuk Basung	-	-	-
Ampek Nagari	-	-	-
Tanjung Raya	-	-	-
Matur	-	-	-
IV Koto	-	-	-
Malalak	-	-	-
Banuhampu	-	-	-
Sungai Pua	-	-	-
Ampek Angkek	-	-	-
Canduang	-	-	-
Baso	-	-	-
Tilatang Kamang	-	-	-
Kamang Magek	-	-	-
Palembayan	-	-	-
Palupuh	-	-	-
Kabupaten Agam	2019	-	2
	2018	-	-
	2017	-	-
	2016	-	-
	2015	-	-

Sumber/Source: Dinas Kesehatan Kabupaten Agam//Regional Office of Health Service of Agam Regency

Tabel 4.2.11 Jumlah Kunjungan Bayi Usia ke Puskesmas Menurut Kecamatan di Kabupaten Agam, 2019
The Visit of Babies to Public Health Center by Subdistrict in Agam Regency, 2019

Kecamatan Subdistrict	Sasaran Target	Cakupan Bayi Neonatus	Persentase Percentage	
(1)	(2)	(3)	(4)	
Tanjung Mutiara	558	487	87,20	
Lubuk Basung	1 527	1 141	74,70	
Ampek Nagari	404	525	129,90	
Tanjung Raya	644	450	69,80	
Matur	320	351	109,60	
IV Koto	472	240	50,80	
Malalak	135	63	46,60	
Banuhampu	828	401	48,40	
Sungai Pua	484	263	54,30	
Ampek Angkek	1 013	706	69,60	
Canduang	452	278	61,50	
Baso	635	444	69,90	
Tilatang Kamang	681	405	59,40	
Kamang Magek	398	310	77,80	
Palembayan	533	503	94,30	
Palupuh	245	204	83,20	
Kabupaten Agam	2019	9 329	6 771	72,50
	2018	9 256	6 651	71,80
	2017	9 128	6 955	76,20
	2016	9 582	7 160	74,72
	2015	9 826	7 341	74,70

Sumber/Source: Dinas Kesehatan Kabupaten Agam/Regional Office of Health Service of Agam Regency

Tabel 4.2.12 Jumlah Bayi Lahir Hidup dan Jumlah Kematian Bayi Menurut Kecamatan di Kabupaten Agam, 2019
Table 4.2.12 Number of Live Birth and Infant by Subdistrict in Agam Regency, 2019

Kecamatan Subdistrict	Jumlah Lahir Hidup Live Birth	Jumlah Kematian Number of Death			
		0-7 Hari 0-7 Days	8-28 Hari 8-28 Days	29 Hari-11 Bl 29 Days-11 month	
(1)	(2)	(3)	(4)	(5)	
Tanjung Mutiara	486	3	1	1	
Lubuk Basung	1 187	9	5	2	
Ampek Nagari	484	2	1	6	
Tanjung Raya	545	3	0	3	
Matur	250	3	0	3	
IV Koto	373	2	0	0	
Malalak	132	0	0	0	
Banuhampu	605	2	0	0	
Sungai Pua	346	2	0	2	
Ampek Angkek	673	1	2	2	
Canduang	358	2	0	0	
Baso	509	1	5	2	
Tilatang Kamang	489	3	0	2	
Kamang Magek	256	0	1	0	
Palembayan	548	2	0	2	
Palupuh	186	0	0	0	
Kabupaten Agam	2019	7 427	35	15	25
	2018	7 287	39	10	21
	2017	7 555	36	10	18
	2016	7 487	46	14	22
	2015	9 826	60	24	27

Sumber/Source: Dinas Kesehatan Kabupaten Agam/Regional Office of Health Service of Agam Regency

Tabel 4.2.13 Jumlah Kematian Bayi (0-7 Hari) Menurut Penyebab Kematian dan Kecamatan di Kabupaten Agam, 2019
Table *Number of Infant (0-7 days) According to Cause of Death by Subdistrict in Agam Regency, 2019*

Kecamatan Subdistrict		Trauma Lahir	Asfiksia Affection	BBLR	Prematur	Infeksi	Diare
(1)		(2)	(3)	(4)	(5)	(6)	(7)
Tanjung Mutiara		-	1	2	-	-	-
Lubuk Basung		-	-	2	-	-	-
Ampek Nagari		-	1	-	-	-	-
Tanjung Raya		-	1	2	-	-	-
Matur		-	1	1	-	-	-
IV Koto		-	-	-	1	-	-
Malalak		-	1	-	-	-	-
Banuhampu		-	-	1	-	-	-
Sungai Pua		-	-	1	-	-	-
Ampek Angkek		-	-	-	-	-	-
Canduang		-	-	-	1	-	-
Baso		-	1	-	-	-	-
Tilatang Kamang		-	-	-	-	-	-
Kamang Magek		-	-	-	-	-	-
Palembayan		-	1	-	-	-	-
Palupuh		-	-	-	-	-	-
Kabupaten Agam	2019	-	8	9	2	-	-
	2018	-	5	17	6	-	-
	2017	-	6	18	1	-	-
	2016	-	12	15	3	-	-
	2015	1	26	18	8	2	-

Bersambung *To be Continued.....*

Tabel 4.2.13 **Lanjutan**
Table **The Continuation**

Kecamatan <i>Subdistrict</i>		Ikterus	Kelainan Bawaan	Aspirasi Asi	Demam Kejang	Kecelakaan	Lain- lain
(1)		(2)	(3)	(4)	(5)	(6)	(7)
Tanjung Mutiara		-	-	-	-	-	-
Lubuk Basung		-	5	-	-	-	2
Ampek Nagari		-	-	-	-	-	1
Tanjung Raya		-	-	-	-	-	-
Matur		-	-	-	-	-	1
IV Koto		-	-	-	-	-	-
Malalak		-	-	-	-	-	-
Banuhampu		-	-	-	-	-	-
Sungai Pua		-	1	-	-	-	-
Ampek Angkek		-	-	1	-	-	-
Canduang		-	1	-	-1	-	-
Baso		-	1	-	-	-	-
Tilatang Kamang		-	1	-	-	-	1
Kamang Magek		-	-	-	-	-	-
Palembayan		-	1	-	-	-	-
Palupuh		-	-	-	-	-	-
Kabupaten Agam	2019	-	10	1	-	-	5
	2018	-	7	-	-	-	4
	2017	-	7	-	-	-	4
	2016	-	12	-	-	-	6
	2015	1	5	1	-	-	-

Sumber/Source: Dinas Kesehatan Kabupaten Agam/Regional Office of Health Service of Agam Regency

Tabel 4.2.14 Jumlah Kematian Bayi (0-7 Hari) Menurut Penolong Persalinan dan Kecamatan di Kabupaten Agam, 2019
Table 4.2.14 *Number of Infant (0-7 days) According to Helper Childbirth by Subdistrict in Agam Regency, 2019*

Kecamatan Subdistrict	Tenaga Kesehatan		Dukun		
	Jumlah Persalinan	Jumlah Bayi Meninggal	Jumlah Persalinan	Jumlah Bayi Meninggal	
(1)	(2)	(3)	(4)	(5)	
Tanjung Mutiara	484	3	1	-	
Lubuk Basung	1 187	9	-	-	
Ampek Nagari	483	2	-	-	
Tanjung Raya	545	3	1	-	
Matur	254	3	-	-	
IV Koto	377	2	-	-	
Malalak	131	0	-	-	
Banuhampu	636	2	-	-	
Sungai Pua	351	2	-	-	
Ampek Angkek	675	1	-	-	
Canduang	363	2	-	-	
Baso	509	2	-	-	
Tilatang Kamang	491	3	-	-	
Kamang Magek	252	0	1	-	
Palembayan	546	2	-	-	
Palupuh	188	0	-	-	
Kabupaten Agam	2019	7 472	36	3	-
	2018	7 327	39	-	-
	2017	7 293	36	16	-
	2016	7 518	14	-	-
	2015	7 579	60	11	-

Sumber/Source: Dinas Kesehatan Kabupaten Agam/Regional Office of Health Service of SAgam Regency

Tabel 4.2.15 Jumlah Kematian Bayi (8-28 Hari) Menurut Penyebab Kematian di Kabupaten Agam, 2019
Table *Number of Infant (8-28 days) According to Cause of Death by Sub District in Agam Regency, 2019*

Kecamatan Subdistrict	Asfiksia Asfektion	BBLR	Infeksi Infection	Diare Diarrhea	Demam Kejang
(1)	(2)	(3)	(4)	(5)	(6)
Tanjung Mutiara	1	-	-	-	-
Lubuk Basung	-	1	-	-	-
Ampek Nagari	-	-	-	-	-
Tanjung Raya	-	-	-	-	-
Matur	-	-	-	-	-
IV Koto	-	-	-	-	-
Malalak	-	-	-	-	-
Banuhampu	-	-	-	-	-
Sungai Pua	-	-	-	-	-
Ampek Angkek	-	1	-	-	-
Canduang	-	-	-	-	-
Baso	1	3	-	-	-
Tilatang Kamang	-	-	-	-	-
Kamang Magek	1	-	-	-	-
Palembayan	-	-	-	-	-
Palupuh	-	-	-	-	-
Kabupaten Agam	2019	3	5	-	-
	2018	1	5	1	-
	2017	1	5	-	-
	2016	1	2	-	1
	2015	1	14	-	2

Bersambung *To be Continued.....*

Tabel 4.2.15 Lanjutan
Table Continued

Kecamatan Subdistrict		Kecelakaan Accident	Aspirasi	Kelainan Bawaan	Lainnya Others
(1)		(2)	(3)	(4)	(5)
Tanjung Mutiara		-	-	-	-
Lubuk Basung		-	-	-	4
Ampek Nagari		-	-	-	1
Tanjung Raya		-	-	-	-
Matur		-	-	-	-
IV Koto		-	-	-	-
Malalak		-	-	-	-
Banuhampu		-	-	-	-
Sungai Pua		-	-	-	-
Ampek Angkek		-	-	-	1
Canduang		-	-	-	-
Baso		-	-	-	1
Tilatang Kamang		-	-	-	-
Kamang Magek		-	-	-	-
Palembayan		-	-	-	-
Palupuh		-	-	-	-
Kabupaten Agam	2019	-	-	-	7
	2018	-	-	3	-
	2017	-	1	1	-
	2016	-	1	1	-
	2015	-	-	4	-

Sumber/Source: Dinas Kesehatan Kabupaten Agam/Regional Office of Health Service of Agam Regency

Tabel 4.2.16 Jumlah Kematian Bayi (8-28 hari) Menurut Penolong Persalinan dan Kecamatan di Kabupaten Agam, 2019
Table 4.2.16 Number of Infant (8-28 days) According to Birth Attendant by Subdistrict in Agam Regency, 2019

Kecamatan Subdistrict	Tenaga Kesehatan		Dukun		
	Jumlah Persalinan	Jumlah Bayi Meninggal	Jumlah Persalinan	Jumlah Bayi Meninggal	
(1)	(2)	(3)	(4)	(5)	
Tanjung Mutiara	484	1	1	-	
Lubuk Basung	1 187	5	-	-	
Ampek Nagari	483	1	-	-	
Tanjung Raya	545	-	1	-	
Matur	254	-	-	-	
IV Koto	377	-	-	-	
Malalak	131	-	-	-	
Banuhampu	636	-	-	-	
Sungai Pua	351	-	-	-	
Ampek Angkek	675	2	-	-	
Canduang	363	-	-	-	
Baso	509	4	-	-	
Tilatang Kamang	491	-	-	-	
Kamang Magek	252	1	-	-	
Palembayan	546	-	1	-	
Palupuh	188	-	-	-	
Kabupaten Agam	2019	7 472	14	3	-
	2018	7 327	10	-	-
	2017	7 293	10	16	-
	2016	7 518	14	-	-
	2015	7 579	24	11	-

Sumber/Source: Dinas Kesehatan Kabupaten Agam/Regional Office of Health Service of Agam Regency

Tabel 4.2.17 Jumlah Kematian Bayi (0-1 Tahun) Menurut Penyebab Kematian dan Kecamatan di Kabupaten Agam, 2019
Table *Number of Infant (0-1 Years old) According to Cause of Death by Subdistrict in Agam Regency, 2019*

Kecamatan Subdistrict	Asfiksia Asfektion	BBLR	Infeksi Infection	Diare Diarrhea	Demam Kejang	
(1)	(2)	(3)	(4)	(5)	(6)	
Tanjung Mutiara	2	2	-	-	-	
Lubuk Basung	-	3	-	-	1	
Ampek Nagari	3	-	-	-	1	
Tanjung Raya	1	2	-	-	1	
Matur	1	1	-	-	-	
IV Koto	1	-	-	-	-	
Malalak	-	-	-	-	-	
Banuhampu	1	1	-	-	-	
Sungai Pua	-	3	-	-	-	
Ampek Angkek	-	1	-	-	-	
Canduang	-	-	-	-	-	
Baso	2	3	-	-	1	
Tilatang Kamang	1	-	-	-	-	
Kamang Magek	1	-	-	-	-	
Palembayan	1	-	-	-	-	
Palupuh	-	-	-	-	-	
Kabupaten Agam	2019	14	16	-	-	4
	2018	2	-	1	1	1
	2017	8	26	-	1	1
	2016	14	19	-	2	1
	2015	30	48	2	-	2

Bersambung *To be Continued.....*

Tabel 4.2.17 **Lanjutan**
Table **Continued**

Kecamatan Subdistrict		Kecelakaan Accident	Aspirasi	Kelainan Bawaan	Lainnya Others
(1)		(2)	(3)	(4)	(5)
Tanjung Mutiara		-	-	-	3
Lubuk Basung		-	-	7	6
Ampek Nagari		-	-	4	2
Tanjung Raya		-	-	-	1
Matur		-	-	-	1
IV Koto		-	-	-	-
Malalak		-	-	-	-
Banuhampu		-	-	-	-
Sungai Pua		-	-	1	-
Ampek Angkek		1	1	-	1
Canduang		-	-	1	2
Baso		-	-	1	2
Tilatang Kamang		-	-	1	1
Kamang Magek		-	-	-	-
Palembayan		-	-	1	3
Palupuh		-	-	-	-
Kabupaten Agam	2019	1	1	16	22
	2018	1	1	5	9
	2017	-	2	11	15
	2016	4	4	12	34
	2015	-	1	9	18

Sumber/Source: Dinas Kesehatan Kabupaten Agam/Regional Office of Health Service of Agam Regency

Tabel 4.2.18 Jumlah Kematian Bayi (0-1 Tahun) Menurut Penolong Persalinan dan Kecamatan di Kabupaten Agam, 2019
Table *Number of Infant (0-1 years old) According to Birth Attendant by Subdistrict in Agam Regency, 2019*

Kecamatan Subdistrict	Tenaga Kesehatan		Dukun		
	Jumlah Persalinan	Jumlah Bayi Meninggal	Jumlah Persalinan	Jumlah Bayi Meninggal	
(1)	(2)	(3)	(4)	(5)	
Tanjung Mutiara	484	5	1	-	
Lubuk Basung	1 187	16	-	-	
Ampek Nagari	483	9	-	-	
Tanjung Raya	545	6	1	-	
Matur	254	6	-	-	
IV Koto	377	2	-	-	
Malalak	131	0	-	-	
Banuhampu	636	2	-	-	
Sungai Pua	351	4	-	-	
Ampek Angkek	675	5	-	-	
Canduang	363	2	-	-	
Baso	509	8	-	-	
Tilatang Kamang	491	5	-	-	
Kamang Magek	252	1	1	-	
Palembayan	546	4	-	-	
Palupuh	188	0	-	-	
Kabupaten Agam	2019	7 472	74	3	-
	2018	7 327	21	-	-
	2017	7 293	64	16	-
	2016	7 518	27	-	-
	2015	7 579	111	11	-

Sumber/Source: Dinas Kesehatan Kabupaten Agam/Regional Office of Health Service of Agam Regency

Tabel 4.2.19 Jumlah Kasus Keguguran (Abortus), Lahir Mati dan Kematian 0-7 Hari Menurut Kecamatan di Kabupaten Agam, 2019
Table 4.2.19 Number of Aborts, Death Birth and Death at 0-7 Days by Subdistrict in Agam Regency, 2019

Kecamatan Subdistrict	Keguguran (Abortus) Aborts	Lahir Mati <i>Death</i> Birth	Kematian Perinatal (0-7 Hari) <i>Death of Perinatal</i> (0-7 days)
(1)	(2)	(3)	(5)
Tanjung Mutiara	31	4	3
Lubuk Basung	56	4	9
Ampek Nagari	13	5	2
Tanjung Raya	26	6	3
Matur	15	5	3
IV Koto	16	2	2
Malalak	3	1	-
Banuhampu	16	4	2
Sungai Pua	15	4	2
Ampek Angkek	18	6	1
Canduang	13	5	2
Baso	31	7	2
Tilatang Kamang	27	7	3
Kamang Magek	13	-	-
Palembayan	29	5	2
Palupuh	12	1	-
Kabupaten Agam	2019	334	66
	2018	272	82
	2017	287	65
	2016	273	89
	2015	332	93

Sumber/Source: Dinas Kesehatan Kabupaten Agam/Regional Office of Health Service of Agam Regency

Tabel
Table 4.2.20

Jumlah Kematian Balita (Usia 0-5 Tahun) Menurut Kecamatan di Kabupaten Agam, 2019
Number of Infant Deaths by Subdistrict Agam Regency, 2019

Kecamatan Subdistrict	Bayi (<1 Th)	1-5 Th	
(1)	(2)	(3)	
Tanjung Mutiara	5	1	
Lubuk Basung	16	2	
Ampek Nagari	9	-	
Tanjung Raya	6	1	
Matur	6	-	
IV Koto	2	-	
Malalak	-	1	
Banuhampu	2	-	
Sungai Pua	4	-	
Ampek Angkek	5	-	
Canduang	2	-	
Baso	8	-	
Tilatang Kamang	5	2	
Kamang Magek	1	2	
Palembayan	4	1	
Palupuh	-	-	
Kabupaten Agam	2019	74	10
	2018	70	7
	2017	64	9
	2016	82	17
	2015	111	8

Sumber/Source: Dinas Kesehatan Kabupaten Agam/Regional Office of Health Service of Agam Regency

Tabel 4.2.21 Penyebab Kematian Anak Balita Usia 1-5 Tahun Menurut Kecamatan di Kabupaten Agam, 2019
Table 4.2.21 *Number of Death of Infant 1-5 Years old by Sub District Agam Regency, 2019*

Kecamatan Subdistrict	Asfiksia Asfektion	BBLR	Infeksi Infection	Diare Diarrhea	Demam Kejang	Kecelakaan Accident	Lainnya Others
(1)	(2)	(3)	(4)	(5)	(6)	(7)	(8)
Tanjung Mutiara	-	-	-	-	-	-	1
Lubuk Basung	-	-	-	-	-	-	2
Ampek Nagari	-	-	-	-	-	-	-
Tanjung Raya	-	-	-	-	-	-	1
Matur	-	-	-	-	-	-	-
IV Koto	-	-	-	-	-	-	-
Malalak	-	-	-	-	-	-	1
Banuhampu	-	-	-	-	-	-	-
Sungai Pua	-	-	-	-	-	-	-
Ampek Angkek	-	-	-	-	-	-	-
Canduang	-	-	-	-	-	-	-
Baso	-	-	-	-	-	-	-
Tilatang Kamang	-	-	-	-	-	-	2
Kamang Magek	-	-	-	-	-	-	2
Palembayan	-	-	-	-	-	-	1
Palupuh	-	-	-	-	-	-	-
Kabupaten Agam 2019	-	-	-	-	-	-	10
2018	-	-	-	-	1	3	3
2017	-	-	-	-	-	1	8
2016	-	-	-	1	1	4	10
2015	-	-	-	-	5	2	1

Tabel 4.2.22
Table

Jumlah Pemeriksaan Berat Badan Lahir Rendah (BBLR) Bayi Baru Lahir Menurut Jenis Kelamin dan Kecamatan di Kabupaten Agam, 2019
Number of Birth Weight Examination (LBW) Newborn Baby by Sub District Agam Regency, 2019

Kecamatan Subdistrict	Bayi Baru Lahir Ditimbang Newborn Baby Weighed			BBLR		
	Laki-laki Male	Perempuan Female	Jumlah Total	Laki-laki Male	Perempuan Female	Jumlah Total
(1)	(2)	(3)	(4)	(5)	(6)	(7)
Tanjung Mutiara	238	248	486	2	1	3
Lubuk Basung	643	544	1 187	23	10	33
Ampek Nagari	242	242	484	7	10	17
Tanjung Raya	297	248	545	7	12	19
Matur	130	120	250	6	5	11
IV Koto	189	184	373	5	1	6
Malalak	60	72	132	4	1	5
Banuhampu	329	276	605	5	18	23
Sungai Pua	184	162	346	5	2	7
Ampek Angkek	372	301	673	-	-	-
Canduang	174	184	258	5	2	7
Baso	273	236	509	4	5	9
Tilatang Kamang	266	223	489	17	7	24
Kamang Magek	131	125	256	5	7	12
Palembayan	273	275	548	15	10	25
Palupuh	99	87	186	2	3	5
Kabupaten Agam	3 900	3 527	7 427	112	94	206

Sumber/Source: Dinas Kesehatan Kabupaten Agam/Regional Office of Health Service of Agam Regency

Tabel 4.2.23 Jumlah Bayi 0-6 Tahun diberi ASI Eksklusif Menurut Kecamatan di Kabupaten Agam, 2019
Number of Infants 0-6 Years Were Given Exclusive Breastfeeding by Subdistrict Agam Regency, 2019

Kecamatan Subdistrict	Bayi 0-6 Tahun Baby 0-6 Years			Diberi ASI Eksklusif Exclusive Breastfeeding		
	Laki-laki Male	Perempuan Female	Jumlah Total	Laki-laki Male	Perempuan Female	Jumlah Total
(1)	(2)	(3)	(4)	(5)	(6)	(7)
Tanjung Mutiara	214	241	455	177	200	377
Lubuk Basung	362	408	770	227	257	484
Ampek Nagari	178	200	378	116	131	247
Tanjung Raya	223	251	474	179	201	380
Matur	-	-	-	-	-	-
IV Koto	115	130	245	68	76	144
Malalak	54	61	115	12	14	26
Banuhampu	229	259	488	135	153	288
Sungai Pua	173	195	368	124	141	265
Ampek Angkek	266	300	566	233	264	497
Canduang	142	160	302	74	84	158
Baso	208	240	443	156	177	333
Tilatang Kamang	174	196	370	152	172	324
Kamang Magek	70	78	148	58	66	124
Palembayan	64	73	137	60	68	128
Palupuh	34	39	73	24	29	53
Kabupaten Agam	2 506	2 826	5 332	1 795	2 033	3 828

Sumber/Source: Dinas Kesehatan Kabupaten Agam/Regional Office of Health Service of Agam Regency

Tabel 4.2.24 Cakupan Pelayanan Kesehatan Bayi Menurut Kecamatan di Kabupaten Agam, 2019
Table 4.2.24 Coverage of Infant Health Services by Sub District Agam Regency, 2019

Kecamatan Subdistrict	Jumlah Bayi Number of Infants			Cakupan Pelayanan Kesehatan Coverage of Infant Health Services		
	Laki-laki Male	Perempuan Female	Jumlah Total	Laki-laki Male	Perempuan Female	Jumlah Total
(1)	(2)	(3)	(4)	(5)	(6)	(7)
Tanjung Mutiara	238	248	486	228	242	470
Lubuk Basung	643	544	1 187	636	536	1 172
Ampek Nagari	242	242	484	239	240	479
Tanjung Raya	297	248	545	297	248	545
Matur	130	120	250	127	115	242
IV Koto	189	184	373	169	157	326
Malalak	60	72	132	56	68	124
Banuhampu	329	276	605	329	276	605
Sungai Pua	184	162	346	182	160	343
Ampek Angkek	372	301	673	362	288	650
Canduang	174	184	358	164	177	341
Baso	273	236	509	269	226	495
Tilatang Kamang	266	223	489	261	219	480
Kamang Magek	131	125	256	131	125	256
Palembayan	273	275	548	273	275	548
Palupuh	99	87	186	96	84	180
Kabupaten Agam 2019	3 900	3 527	7 427	3 819	3 432	7 251

Sumber/Source: Dinas Kesehatan Kabupaten Agam/Regional Office of Health Service of Agam Regency

Tabel 4.2.25 Jumlah Posyandu Menurut Strata dan Kecamatan di Kabupaten Agam, 2019
Table 4.2.25 Number of Posyandu by Strata and Subdistrict in Agam Regency, 2019

Kecamatan Subdistricts	Strata Posyandu Level of Posyandu				Jumlah Posyandu Number of Posyandu	Posyandu Aktif Active Posyandu
	Pratama	Madya	Purnama	Mandiri		
(1)	(2)	(3)	(4)	(5)	(6)	(7)
Tanjung Mutiara	-	31	22	5	58	58
Lubuk Basung	-	29	58	14	101	101
Ampek Nagari	-	5	14	34	34	53
Tanjung Raya	-	-	30	-	-	-
Matur	-	14	23	3	40	40
IV Koto	-	7	29	10	46	46
Malalak	-	6	9	8	23	23
Banuhampu	-	18	26	11	55	55
Sungai Pua	-	10	20	8	38	38
Ampek Angkek	-	17	22	23	62	62
Canduang	-	16	14	11	41	41
Baso	-	19	33	18	70	70
Tilatang Kamang	-	8	45	14	67	67
Kamang Magek	-	-	44	12	56	56
Palembayan	-	8	29	31	68	68
Palupuh	-	12	11	5	28	28
Kabupaten Agam 2019	-	224	449	183	860	860

Sumber/Source: Dinas Kesehatan Kabupaten Agam/Regional Office of Health Service of Agam Regency

Tabel 4.2.26
Table

Jumlah Imunisasi Bayi Menurut Jenis dan Kecamatan di Kabupaten Agam, 2019
Number of Infant Immunization by Types and Subdistrict Agam Regency, 2019

Kecamatan Subdistricts	Sasaran Bayi Target Babies	DPT-1	Imunisasi Immunization		DPT-3	Persentase Percentage
			Persentase Percentage	Persentase Percentage		
(1)	(2)	(3)	(4)	(5)	(6)	(6)
Tanjung Mutiara	558	64	11.4	419	75.1	
Lubuk Basung	1 527	404	26.4	1 073	70.2	
Ampek Nagari	404	155	38.3	348	86.1	
Tanjung Raya	644	161	25	485	75.3	
Matur	320	193	60.3	246	76.8	
IV Koto	472	78	16.5	270	57.2	
Malalak	135	16	11.8	86	63.7	
Banuhampu	828	40	4.8	250	30.1	
Sungai Pua	484	97	20.0	243	50.2	
Ampek Angkek	1 013	332	32.7	608	60.0	
Canduang	452	30	6.6	265	58.6	
Baso	635	87	13.7	394	62.0	
Tilatang Kamang	681	115	16.8	391	57.4	
Kamang Magek	398	56	14.0	192	48.2	
Palembayan	533	175	32.8	450	84.4	
Palupuh	245	59	24.0	172	70.2	
Kabupaten Agam 2019	9 329	2 062	22.1	5 892	63.1	
2018	9 256	6 251	67.5	5 861	63.3	
2017	9 364	6 538	69.82	6 229	66.52	
2016	9 585	6 633	69.20	6 122	63.87	
2015	9 826	6 765	68.85	6 279	63.90	

Bersambung *To be Continued.....*

Tabel 4.2.26 **Lanjutan**
Table **Continued**

Kecamatan Subdistricts	Sasaran Bayi Target Babies	Polio			
		Bayi dengan Imunisasi Polio I	Persentase Percentage	Bayi dengan Imunisasi Polio IV	Persentase Percentage
(1)	(2)	(3)	(4)	(5)	(6)
Tanjung Mutiara	558	435	77.9	421	75.4
Lubuk Basung	1 527	1 118	73.2	1 028	67.3
Ampek Nagari	404	395	97.7	375	92.8
Tanjung Raya	644	520	80.7	493	76.5
Matur	320	212	66.2	228	71.2
IV Koto	472	347	73.5	281	59.5
Malalak	135	105	77.7	105	77.7
Banuhampu	828	400	48.3	250	30.1
Sungai Pua	484	298	61.5	240	49.5
Ampek Angkek	1 013	618	61.0	616	60.8
Canduang	452	266	58.8	252	55.7
Baso	635	427	67.2	379	59.6
Tilatang Kamang	681	437	64.1	542	79.5
Kamang Magek	398	217	54.5	186	46.7
Palembayan	533	516	96.8	405	75.9
Palupuh	245	179	73.0	174	71.0
Kabupaten Agam 2019	9 329	6 490	69.5	5 822	62.4
2018	9 256	6 567	70.9	5 944	64.2
2017	9 364	6 893	73.61	6 319	67.40
2016	9 585	6 299	65.72	6 295	65.68
2015	9 826	6 876	69.98	6 312	61.19

Sumber/Source: Dinas Kesehatan Kabupaten Agam/Regional Office of Health Service of Agam Regency

Tabel 4.2.26 Lanjutan
Table Continued

Kecamatan Subdistricts	Sasaran Bayi Target Babies	Bayi dengan Imunisasi BCG	Imunisasi Immunization		Persentase Percentage
			Persentase Percentage	Bayi dengan Imunisasi Campak	
(1)	(2)	(3)	(4)	(5)	(6)
Tanjung Mutiara	558	431	77.2	430	77.0
Lubuk Basung	1 527	1 131	74.0	1 049	68.6
Ampek Nagari	404	408	100.1	269	66.5
Tanjung Raya	644	519	80.5	504	78.2
Matur	320	233	72.8	215	67.1
IV Koto	472	330	69.9	270	57.2
Malalak	135	102	75.5	86	63.7
Banuhampu	828	400	48.3	193	23.3
Sungai Pua	484	296	61.1	270	55.7
Ampek Angkek	1 013	640	63.1	723	71.3
Canduang	452	281	17.9	234	51.7
Baso	635	451	71.0	332	52.2
Tilatang Kamang	681	452	66.3	301	44.2
Kamang Magek	398	217	54.5	176	44.2
Palembayan	533	530	99.4	521	97.7
Palupuh	245	179	73.0	186	75.9
Kabupaten Agam 2019	9 329	6 582	70.5	5 793	62.1
2018	9 256	6 513	70.3	5 666	61.2
2017	9 364	6 810	72.72	6 168	65.87
2016	9 585	6 598	68.84	6 126	63.91
2015	9 826	6 901	70.23	6 013	61.20

Bersambung *To be Continued.....*

Tabel 4.2.26 **Lanjutan**
Table **Continued**

Kecamatan <i>Subdistricts</i>	Imunisasi <i>Immunization</i>			
	Sasaran Bayi <i>Target Babies</i>	Bayi dengan Imunisasi HB	Persentase Percentage	
(1)	(2)	(3)	(4)	
Tanjung Mutiara	558	481	86.2	
Lubuk Basung	1 527	1 129	73.9	
Ampek Nagari	404	473	117.0	
Tanjung Raya	644	517	80.3	
Matur	320	239	74.6	
IV Koto	472	354	75	
Malalak	135	125	92.6	
Banuhampu	828	579	69.9	
Sungai Pua	484	324	66.9	
Ampek Angkek	1 013	656	64.7	
Canduang	452	340	75.2	
Baso	635	492	77.4	
Tilatang Kamang	681	447	65.6	
Kamang Magek	398	232	58.3	
Palembayan	533	530	99.4	
Palupuh	245	178	72.6	
Kabupaten Agam	2019	9 329	7 096	76.0
	2018	9 256	7 008	75.7
	2017	9 364	7 033	75.10
	2016	9 585	7 105	74.13
	2015	9 826	7 085	72.10

Sumber/Source: Dinas Kesehatan Kabupaten Agam/Regional Office of Health Service of Agam Regency

Tabel 4.2.27
Table

Status Gizi Balita Menurut Kecamatan di Kabupaten Agam, 2019
Nutritional Status of Children by old and Subdistrict in Agam Regency, 2019

Kecamatan Subdistricts	Persentase Status Gizi Berat Badan Menurut Umur				
	BB Lebih	Normal	Kurang	Sangat Kurang	
(1)	(2)	(3)	(4)	(5)	
Tanjung Mutiara	1.55	92.22	5.9	0.31	
Lubuk Basung	1.15	91.88	6.60	0.28	
Ampek Nagari	1.44	82.89	13.35	0.75	
Tanjung Raya	1.43	87.60	9.73	1.23	
Matur	3.44	91.01	5.29	0.26	
IV Koto	0.62	89.26	9.44	1.13	
Malalak	0.99	86.12	10.91	1.98	
Banuhampu	1.53	87.71	8.36	2.41	
Sungai Pua	1.92	91.46	6.01	0.60	
Ampek Angkek	1.70	90.74	6.72	0.83	
Canduang	0.82	93.76	4.61	0.82	
Baso	2.00	91.77	5.49	0.74	
Tilatang Kamang	1.48	92.39	5.67	0.45	
Kamang Magek	3.06	88.23	7.10	1.61	
Palembayan	1.58	88.97	8.49	0.96	
Palupuh	0.56	85.86	11.78	1.80	
Kabupaten Agam	2019	1.48	89.97	7.54	1.01
	2018	*	86.87	10.27	0.99
	2017	1.19	90.77	7.33	0.71
	2016	0.60	85.82	7.00	0.45
	2015	0.94	91.40	7.24	6.00

Bersambung *To be Continued.....*

Tabel 4.2.27 **Lanjutan**
Table **Continued**

Kecamatan Subdistricts		Persentase Status Gizi Berat Badan Menurut Umur		
		Normal	Pendek	Sangat Pendek
(1)		(2)	(3)	(4)
Tanjung Mutiara		93.63	5.09	1.25
Lubuk Basung		92.59	6.36	1.05
Ampek Nagari		79.33	16.60	4.20
Tanjung Raya		80.53	13.65	5.77
Matur		91.80	6.35	1.85
IV Koto		78.8	16.11	6.16
Malalak		74.38	19.67	5.95
Banuhampu		73.50	17.56	8.93
Sungai Pua		77.09	16.84	6.07
Ampek Angkek		85.04	11.11	3.85
Canduang		84.03	13.30	2.67
Baso		91.07	7.39	1.53
Tilatang Kamang		86.11	11.92	1.96
Kamang Magek		84.19	11.77	4.03
Palembayan		82.07	13.85	4.06
Palupuh		72.5	21.55	5.95
Kabupaten Agam	2019	84.14	12.06	3.80
	2018	72.22	18.20	*
	2017	85.20	12.10	2.60
	2016	82.80	11.00	2.07
	2015	86.50	11.46	1.94

Bersambung *To be Continued.....*

Tabel 4.2.27 Lanjutan
Table *Continued*

Kecamatan Subdistricts	Persentase Status Gizi Berat Badan Menurut Umur				
	Gemuk	Normal	Kurus	Sangat Kurus	
(1)	(2)	(3)	(4)	(5)	
Tanjung Mutiara	2.92	92.06	4.19	0.82	
Lubuk Basung	1.35	91.98	6.00	0.65	
Ampek Nagari	3.43	85.30	8.80	2.15	
Tanjung Raya	4.19	88.13	6.01	1.65	
Matur	4.50	90.21	3.44	1.85	
IV Koto	2.60	95.82	1.98	0.06	
Malalak	3.64	89.75	4.63	1.98	
Banuhampu	6.72	84.73	5.38	3.17	
Sungai Pua	6.55	91.46	1.80	0.18	
Ampek Angkek	3.66	89.91	5.25	1.17	
Canduang	2.30	95.54	1.71	0.45	
Baso	1.98	93.9	3.52	0.58	
Tilatang Kamang	4.71	91.09	3.53	0.65	
Kamang Magek	3.06	92.90	3.87	0.16	
Palembayan	3.86	90.6	4.11	1.43	
Palupuh	2.02	90.68	6.40	0.90	
Kabupaten Agam	2019	3.43	90.90	4.60	1.07
	2018	8.86	83.80	4.79	2.55
	2017	2.22	93.47	3.98	0.33
	2016	1.84	95.13	2.50	0.23
	2015	2.30	95.00	2.48	0.16

Sumber/Source: Dinas Kesehatan Kabupaten Agam/Regional Office of Health Service of Agam Regency

Tabel 4.2.28 Balita Gizi Buruk yang Mendapat Perawatan Menurut Kecamatan di Kabupaten Agam, 2019
Table 4.2.28 Toddler Gets Malnutrition Treatment According to The Subdistrict in Agam Regency, 2019

Kecamatan Subdistricts	Jumlah Balita Gizi Buruk	Jumlah Balita Gizi Buruk yang Ditangani	Jumlah Balita Gizi Buruk yang Membaik	Jumlah Balita Gizi Buruk dengan Status Gizi Tetap	Jumlah Balita Gizi Baik yang Bertambah
(1)	(2)	(3)	(4)	(5)	(6)
Tanjung Mutiara	2	2	-	2	-
Lubuk Basung	-	-	-	-	-
Ampek Nagari	-	-	-	-	-
Tanjung Raya	1	1	-	1	-
Matur	-	-	-	-	-
IV Koto	1	1	-	1	-
Malalak	-	-	-	-	-
Banuhampu	5	5	5	-	5
Sungai Pua	1	1	-	1	-
Ampek Angkek	2	2	-	2	-
Canduang	1	1	1	-	1
Baso	-	-	-	-	-
Tilatang Kamang	1	1	-	1	-
Kamang Magek	4	4	-	4	-
Palembayan	1	1	-	1	-
Palupuh	3	3	1	2	1
Kabupaten Agam					
2019	22	22	7	15	7
2018	23	23	23	-	-
2017	10	10	10	-	-
2016	18	18	17	1	-
2015	20	20	15	3	-

Sumber/Source: Dinas Kesehatan Kabupaten Agam/Regional Office of Health Service of Agam Regency

Tabel 4.2.29
Table

**Ibu Hamil Anemia dan Kekurangan Energi Kronis (KEK)
Menurut Kecamatan di Kabupaten Agam, 2019**
***Pregnancy Anemia and Chronic Energy Deficiency (CED) by
Subdistrict in Agam Regency, 2019***

Kecamatan Subdistricts	Jumlah Ibu Hamil (Bumil)	Jumlah Bumil yang Periksa HB	Jumlah Bumil yang Periksa LILA	Jumlah Bumil yang Anemia
(1)	(2)	(3)	(4)	(5)
Tanjung Mutiara	678	588	588	89
Lubuk Basung	1 616	1 477	1 477	109
Ampek Nagari	487	519	519	167
Tanjung Raya	729	599	599	28
Matur	361	292	292	20
IV Koto	515	421	421	42
Malalak	176	143	143	28
Banuhampu	872	658	658	21
Sungai Pua	526	376	376	12
Ampek Angkek	1 056	826	826	31
Canduang	492	423	423	89
Baso	716	599	599	100
Tilatang Kamang	759	622	622	74
Kamang Magek	439	293	293	17
Palembayan	642	597	597	118
Palupuh	286	207	207	34
Kabupaten Agam 2019	10 314	8 640	8 640	879
2018	10 440	8 162	8 162	1 042
2017	10 301	8 144	8 144	1 249
2016	10 809	8 484	8 484	1 254
2015	9 221	8 474	8 474	1 583

Bersambung *To be Continued.....*

Tabel 4.2.29 **Lanjutan**
Table **Continued**

Kecamatan Subdistricts		Jumlah Bumil KEK	Jumlah Bumil Anemia dan KEK yang ditangani
(1)		(2)	(3)
Tanjung Mutiara		60	149
Lubuk Basung		71	180
Ampek Nagari		69	136
Tanjung Raya		54	218
Matur		32	52
IV Koto		37	79
Malalak		14	42
Banuhampu		38	59
Sungai Pua		16	28
Ampek Angkek		36	67
Canduang		60	216
Baso		51	151
Tilatang Kamang		49	174
Kamang Magek		29	46
Palembayan		50	168
Palupuh		27	61
Kabupaten Agam	2019	693	1 572
	2018	639	1 681
	2017	893	2 142
	2016	647	-
	2015	-	-

Sumber/Source: Dinas Kesehatan Kabupaten Agam/Regional Office of Health Service of Agam Regency

Tabel 4.2.30 Jumlah Pasien Rawat Inap di Rumah Sakit Umum Lubuk Basung Menurut Unit Rawatan dan Bulan, 2019
Table *Number of Inpatient at Subdistrict Hospital of Lubuk Basung by Room and Month, 2019*

Uraian <i>Description</i>	Status Kepegawaian			
	PNS	PTT/ Kontrak	Honorar	BLUD
(1)	(2)	(3)	(4)	(5)
Magister Kesehatan/ <i>Master of Science Health</i>	5			
Dokter Spesialis / <i>Specialist</i>	20			1
Dokter Umum / <i>General Practitioner</i>	12			3
Dokter Gigi / <i>General Practitioner</i>	1			1
Apoteker / <i>Pharmacist</i>	7			3
Sarjana Keperawatan / <i>Bachelor of Nursing</i>	41	3		4
Sarjana Kesehatan Masyarakat / <i>Bachelor of Public Health</i>	4			
D4 Sanitasi / <i>Sanitation</i>	3			
D4 Kebidanan / <i>Obstetirch</i>				
D4 Perawat / <i>Nursing</i>	38			
Sarjana Muda Keperawatan / <i>Bachelor of Nursing</i>	21	18		7
Sarjana Muda Kebidanan/ <i>Bachelor of Obstetirch</i>	2	3		
Sarjana Muda Anestesi / <i>Bachelor of Anesthetic</i>	2			
Sarjana Muda Gizi/ <i>Bachelor of Nutrition</i>	9	1		2
Sarjana Muda Analisis Kesehatan/ <i>Bachelor of Health Analysis</i>	4			
Sarjana Muda Teknik Elektro Medik/ <i>Bachelor of Medical Electrical Engineering</i>	1			
Sarjana Muda Sanitasi/ <i>Bachelor of Sanitaion</i>	6			
Sarjana Muda Farmasi/ <i>Bachelor of Pharmacy</i>	2			5
Sarjana Muda Fisioterapi / <i>Bachelor of Physiotherapy</i>	6			1
Sarjana Muda Rekam Medis/ <i>Bachelor of Medical Record</i>	4			4
Sarjana Muda Penata Rontgen/ <i>Bachelor of Roentgent</i>	2			3
Sarjana Muda Perawat Gigi/ <i>Dental Nurse</i>	1			
Sarjana Muda Refaksionis Optisien	1			
Perawat / <i>Nurse</i>				
Bidan / <i>Midwife</i>				
Analisis / <i>Analyst</i>	8			2
Pengatur Gizi / <i>Nutrition Manager</i>	2			1
Asisten Apoteker / <i>Pharmacist Assitant</i>				
Pekarya Kesehatan				
Tenaga Non Kesehatan	38	50		28
2019	238	75		65

Sumber/Source: RSUD Lubuk Basung/ *Lubuk Basung District General Hospital*

Tabel 4.2.31 Jumlah Pasien Rawat Inap di Rumah Sakit Umum Lubuk Basung Menurut Unit Rawatan dan Bulan, 2019
Table *Number of Inpatient at Subdistrict Hospital of Lubuk Basung by Room and Month, 2019*

Bulan Months	Unit Rawatan Units Inpatients					Penyakit dalam Internal disease
	Bedah Surgical Department	Anak Child Health	Kebidanan Obstetrics	Ginekologi Ginekology		
(1)	(2)	(3)	(4)	(5)	(6)	
Januari/ <i>January</i>	180	33	35	14	153	
Februari/ <i>February</i>	153	41	42	19	149	
Maret/ <i>March</i>	142	39	52	16	121	
April/ <i>April</i>	133	33	48	18	146	
Mei/ <i>May</i>	124	40	47	19	157	
Juni/ <i>June</i>	111	47	47	15	160	
Juli/ <i>July</i>	155	70	34	11	165	
Agustus/ <i>August</i>	151	59	38	14	160	
September/ <i>September</i>	101	56	39	13	164	
Oktober/ <i>October</i>	133	60	33	13	196	
November/ <i>November</i>	110	42	53	12	183	
Desember/ <i>December</i>	101	37	9	7	170	
Kabupaten Agam	2019	1 594	557	477	171	1 924
	2018	1 576	519	616	168	1 836
	2017	1 331	569	335	111	1 698
	2016	1 345	904	53	46	1 955
	2015	1 322	705	173	100	1 501

Bersambung *To be Continued.....*

Tabel 4.2.31 **Lanjutan**
Table **Continued**

Bulan Months	Unit Rawatan Units Inpatients						
	Perinatologi Perinatologi	Bayi Baby/bblr	Paru Lungs	VIP VIP	Kulit Skin	ICU	
(1)	(2)	(3)	(4)	(5)	(6)	(6)	
Januari/ <i>January</i>	18	25	37	32	4	-	
Februari/ <i>February</i>	36	30	38	24	9	-	
Maret/ <i>March</i>	35	46	42	23	4	-	
April/ <i>April</i>	37	38	47	3	5	1	
Mei/ <i>May</i>	40	31	39	-	9	2	
Juni/ <i>June</i>	37	38	35	-	6	3	
Juli/ <i>July</i>	27	35	40	-	12	4	
Agustus/ <i>August</i>	24	32	41	-	6	3	
September/ <i>September</i>	42	35	54	-	5	2	
Oktober/ <i>October</i>	30	27	51	-	7	2	
November/ <i>November</i>	52	49	48	-	4	3	
Desember/ <i>December</i>	10	8	36	-	6	4	
Kabupaten Agam	2019	388	394	508	82	77	24
	2018	525	515	416	374	64	64
	2017	240	268	448	435	63	63
	2016	69	38	504	699	121	121
	2015	154	136	362	633	55	55

Sumber/Source: RSUD Lubuk Basung/ Lubuk Basung District General Hospital

Tabel 4.2.32 Jumlah Pasien Rawat Jalan di Rumah Sakit Umum Lubuk Basung Menurut Bagian dan Bulan, 2019
Table 4.2.32 Number of Inpatient at Subdistrict Hospital of Lubuk Basung by Room and Month, 2019

Bulan Months	Rawat Jalan Outpatient					
	Bedah Surgical Department	Anak Child Health	Kebidanan Obstetrics	Ginekologi Gynecology	Penyakit dalam Internal disease	
(1)	(2)	(3)	(4)	(5)	(6)	
Januari/ <i>January</i>	459	250	268	171	1 359	
Februari/ <i>February</i>	391	234	226	173	1 168	
Maret/ <i>March</i>	357	267	228	172	1 246	
April/ <i>April</i>	356	223	218	212	1 181	
Mei/ <i>May</i>	324	242	199	178	1 188	
Juni/ <i>June</i>	315	194	204	153	1 058	
Juli/ <i>July</i>	544	297	246	159	1 326	
Agustus/ <i>August</i>	394	262	291	176	1 210	
September/ <i>September</i>	549	-	237	201	1 262	
Oktober/ <i>October</i>	544	-	261	212	1 393	
November/ <i>November</i>	460	-	259	202	1 308	
Desember/ <i>December</i>	383	-	301	69	1 360	
Kabupaten Agam	2019	5 076	1 969	2 938	2 078	15 059
	2018	3 462	2 741	2 882	2 099	13 528
	2017	2 783	2 328	2 044	879	10 528
	2016	3 313	1 651	2 151	362	9 566
	2015	3 205	1 495	1 929	853	8 502

Bersambung *To be Continued.....*

Tabel 4.2.32 Lanjutan
Table 4.2.32 Continued

Bulan Months	Penyakit Paru Lung Disease	Rawat Jalan Outpatient				
		THT THT	Mata Eyes	Jiwa Soul	Neurologi Neurologi	
(1)	(2)	(3)	(4)	(5)	(6)	
Januari/ <i>January</i>	566	420	998	-	1 051	
Februari/ <i>February</i>	553	341	903	-	914	
Maret/ <i>March</i>	684	320	827	-	1 003	
April/ <i>April</i>	761	270	970	-	938	
Mei/ <i>May</i>	762	309	753	-	1 064	
Juni/ <i>June</i>	620	203	686	-	757	
Juli/ <i>July</i>	772	379	1 145	-	982	
Agustus/ <i>August</i>	742	375	944	-	1 070	
September/ <i>September</i>	806	369	1 038	-	1 042	
Oktober/ <i>October</i>	808	346	1 074	-	1 348	
November/ <i>November</i>	759	382	913	-	1 006	
Desember/ <i>December</i>	759	363	720	-	1 158	
Kabupaten Agam	2019	8 592	4 080	10 971	-	12 333
	2018	5 131	4 081	9362	-	9 076
	2017	5 145	3 242	8 399	-	7 895
	2016	3 662	2 172	7 546	-	5 700
	2015	2 792	1 849	5 675	1 008	3 314

Bersambung *To be Continued.....*

Tabel 4.2.32 **Lanjutan**
Table 4.2.32 **Continued**

Bulan Months	Rawat Jalan Outpatient					IGD	IGD
	Gigi Teeth	Kulit dan Penyakit Kelamin Skin and Venereal Diseases	Fisioterapi Physiotherapy	Poli Poly	IGD		
(1)	(2)	(3)	(4)	(5)	(6)		
Januari/ <i>January</i>	280	266	621	185	881		
Februari/ <i>February</i>	271	224	550	85	909		
Maret/ <i>March</i>	318	225	568	206	886		
April/ <i>April</i>	327	266	578	52	928		
Mei/ <i>May</i>	282	229	645	48	934		
Juni/ <i>June</i>	179	164	328	84	1 058		
Juli/ <i>July</i>	395	274	676	119	1 021		
Agustus/ <i>August</i>	325	217	567	161	1 090		
September/ <i>September</i>	265	265	644	80	1 016		
Oktober/ <i>October</i>	310	235	778	34	1 121		
November/ <i>November</i>	304	227	769	61	946		
Desember/ <i>December</i>	322	205	713	61	916		
Kabupaten Agam	2019	3 578	2 797	1 1769	1 176	11 706	
	2018	3 006	2 786	1 556	1 556	9 957	
	2017	1 672	2 413	108	108	9 104	
	2016	888	2 797	1 387	1 387	9 450	
	2015	802	1 849	1 202	1 202	8 539	

Sumber/Source: RSUD Lubuk Basung/ *Lubuk Basung District General Hospital*

Tabel 4.2.33 Jumlah Fasilitas Kesehatan Pada Rumah Sakit Umum Daerah Lubuk Basung, 2019
Table *Number of Health Facilities at District Hospital of Lubuk Basung, 2019*

Uraian Description	2015	2016	2017	2018	2019
(1)	(1)	(2)	(3)	(4)	(5)
Gedung Rawat Inap/Interne Building	6	6	6	6	6
VIP	1	1	1	1	1
Kamar Operasi (OK)	1	1	1	1	1
Intalasi Rawat Jalan	1	1	1	1	1
Gedung Medical Record (MR)	1	1	1	1	1
IGD PONEK	1	1	1	1	1
Instalasi Formasi	1	1	1	1	1
Instalasi Rontgen	1	1	1	1	1
Instalasi Laboratorium	1	1	1	1	1
Instalasi Gizi	1	1	1	1	1
Gedung Administrasi/Kantor	1	1	1	1	1
Rumah Dokter Spesialis	4	7	7	8	10
Rumah Dinas Direktur	-	-	-	-	-
Rumah Dinas Pramedis	1	1	1	1	1
Loundry	1	1	1	1	1
Unit Transfusi Darah Rumah Sakit (UTDRS)	1	1	1	1	1
Instalasi Pemeliharaan Sarana dan Prasarana RS (IPRS)	1	1	1	1	1
IPAL	1	1	1	1	1
Incenerator	1	1	1	1	1
Ginset	1	1	1	1	1
Gardu Satpam	1	1	1	2	2
Mushalla	1	1	1	1	-
WC Umum	1	1	1	4	4
Tempat Tidur	118	118	109	118	118
Mobil Ambulance	5	5	4	6	8
Mobil Operasional dan IPRS	1	1	1	1	1
Mobil Operasional Administrasi	2	2	2	2	2
Kendaraan Roda Dua	2	2	1	2	1
Tower Air	4	4	25	25	30
Bak Resevoir	4	4	8	8	8

Sumber/Source: RSUD Lubuk Basung/ Lubuk Basung District General Hospital

Tabel 4.2.34 Jumlah Kasus Baru TB BTA+, Kasus Tb dan Kasus TB pada Anak (0-14 Tahun) Menurut Kecamatan di Kabupaten Agam, 2019
Number of TB BTA+ New Case, TB Case and TB Case in Children (0-14 years) by Subdistrict in Agam Regency, 2019

Kecamatan Subdistricts	Kasus Baru TB BTA+ TB BTA+ New Case		Seluruh Kasus TB All of TB Case		TB Anak TB Case in Children	
	Laki-laki Male	Perempuan Female	Laki-laki Male	Perempuan Female		
(1)	(2)	(3)	(4)	(5)		
Tanjung Mutiara	17	11	17	7	-	
Lubuk Basung	58	31	238	141	92	
Ampek Nagari	14	12	16	13	-	
Tanjung Raya	14	7	29	11	1	
Matur	7	3	12	4	-	
IV Koto	16	14	16	14	-	
Malalak	6	2	6	2	-	
Banuhampu	13	11	15	14	-	
Sungai Pua	12	9	20	11	1	
Ampek Angkek	13	12	23	20	2	
Canduang	9	5	16	6	1	
Baso	17	8	22	11	-	
Tilatang Kamang	18	6	30	9	-	
Kamang Magek	6	4	7	6	-	
Palembayan	13	5	17	7	1	
Palupuh	6	1	8	5	-	
Kabupaten Agam	2019	239	137	492	283	96

Sumber/Source: Dinas Kesehatan Kabupaten Agam/Regional Office of Health Service of Agam Regency

Tabel 4.2.35 Jumlah Kasus Diare yang Ditangani Menurut Jenis Kelamin dan Kecamatan di Kabupaten Agam, 2019
Table *Number of Diarrhea Cases Handled by Sex Subdistrict in Agam Regency, 2019*

Kecamatan Subdistricts	Kasus Diare Diarrhea Cases			Ditangani		
	Laki-laki Male	Perempuan Female	Jumlah Total	Laki-laki Male	Perempuan Female	Jumlah Total
(1)	(2)	(3)	(4)	(5)	(6)	(7)
Tanjung Mutiara	40	81	121	40	81	121
Lubuk Basung	500	725	1 225	500	725	1 225
Ampek Nagari	433	615	1 048	433	615	1 048
Tanjung Raya	381	582	963	381	582	963
Matur	17	18	36	17	18	36
IV Koto	200	319	519	200	319	519
Malalak	93	86	179	93	86	179
Banuhampu	19	21	40	19	21	40
Sungai Pua	377	421	798	377	421	798
Ampek Angkek	494	519	1 013	494	517	1 013
Canduang	238	218	456	238	218	456
Baso	405	485	890	405	485	890
Tilatang Kamang	261	246	507	261	246	507
Kamang Magek	244	308	552	244	308	552
Palembayan	169	304	473	169	304	473
Palupuh	303	427	730	303	427	730
Kabupaten Agam 2019	4 174	5 375	9 549	4 174	5 375	9 549

Sumber/Source: Dinas Kesehatan Kabupaten Agam/Regional Office of Health Service of Agam Regency

Tabel 4.2.36 Jumlah Kasus Demam Berdarah Dengue (DBD) Menurut Jenis Kelamin dan Kecamatan di Kabupaten Agam, 2019
Table 4.2.36 Number of Dengue Hemorrhagic Fever (DHF) by Sex Subdistrict in Agam Regency, 2019

Kecamatan Subdistricts	Kasus DBD DHF Case			DBD Ditangani		
	Laki-laki Male	Perempuan Female	Jumlah Total	Laki-laki Male	Perempuan Female	Jumlah Total
(1)	(2)	(3)	(4)	(5)	(6)	(7)
Tanjung Mutiara	1	1	2	1	1	2
Lubuk Basung	-	1	1	-	1	1
Ampek Nagari	7	2	9	7	2	9
Tanjung Raya	18	11	29	18	11	29
Matur	7	2	9	7	2	9
IV Koto	-	-	-	-	-	-
Malalak	-	-	-	-	-	-
Banuhampu	-	-	-	-	-	-
Sungai Pua	-	1	1	-	1	1
Ampek Angkek	6	-	6	6	-	6
Canduang	-	-	-	-	-	-
Baso	9	28	37	9	28	37
Tilatang Kamang	7	1	8	7	1	8
Kamang Magek	1	2	3	1	2	3
Palembayan	3	2	5	3	2	5
Palupuh	6	2	8	6	2	8
Kabupaten Agam 2019	65	53	118	65	53	118

Sumber/Source: Dinas Kesehatan Kabupaten Agam/Regional Office of Health Service of Agam Regency

Tabel 4.2.37
Table

Jumlah Pengukuran Tekanan Darah Penduduk Usia 18 Tahun ke Atas dan Kondisi Hioertensinya Menurut Jenis Kelamin dan Kecamatan di Kabupaten Agam, 2019
Number of Blood Pressure Measurement of Population Aged 18 Years and Over and Hypertension Conditions by Sex Subdistrict in Agam Regency, 2019

Kecamatan Subdistricts	Pengukuran Tekanan Darah Blood Pressure Measurement			Hipertensi Hypertension		
	Laki-laki Male	Perempuan Female	Jumlah Total	Laki-laki Male	Perempuan Female	Jumlah Total
(1)	(2)	(3)	(4)	(5)	(6)	(7)
Tanjung Mutiara	2 541	2 866	5 407	201	228	429
Lubuk Basung	6 190	12 981	13 171	613	693	1 306
Ampek Nagari	1 924	2 171	4 095	122	138	260
Tanjung Raya	2 835	3 198	6 033	435	491	926
Matur	1 409	1 589	2 998	99	113	212
IV Koto	1 991	2 247	4 238	88	100	188
Malalak	709	800	1 509	51	58	109
Banuhampu	3 339	3 767	7 106	127	145	272
Sungai Pua	2 034	2 295	4 329	206	233	439
Ampek Angkek	4 034	4 550	8 584	352	398	750
Canduang	1 902	2 146	4 048	122	139	261
Baso	2 793	3 150	5 943	328	370	698
Tilatang Kamang	2 961	3 340	6 301	216	244	460
Kamang Magek	1 706	1 924	3 630	370	419	789
Palembayan	2 414	2 724	5 138	376	425	801
Palupuh	1 141	1 287	2 428	68	78	146
Kabupaten Agam 2019	39 923	45 036	84 959	3 774	4 272	8 046

Sumber/Source: Dinas Kesehatan Kabupaten Agam/Regional Office of Health Service of Agam Regency

Tabel 4.2.38 Target dan Realisasi Peserta KB Aktif Menurut Kecamatan di Kabupaten Agam, 2019
Table *Target and Realization of Active Family Planning Acceptor by Subdistrict in Agam Regency, 2019*

Kecamatan Subdistricts	PUS Fertile Age Couple	Realisasi Realization	Persentase Terhadap PUS Percentage to Fertile Age Couple	
(1)	(2)	(3)	(4)	
Tanjung Mutiara	3 487	2 225	63,81	
Lubuk Basung	8 793	5 677	64,56	
Ampek Nagari	3 501	2 135	60,98	
Tanjung Raya	4 299	2 801	65,15	
Matur	2 073	1 302	62,81	
IV Koto	2 973	1 972	66,22	
Malalak	1 767	1 182	66,89	
Banuhampu	4 690	3 122	66,57	
Sungai Pua	3 342	2 304	68,94	
Ampek Angkek	5 630	3 824	67,92	
Canduang	4 109	2 278	55,44	
Baso	4 372	2 798	64,00	
Tilatang Kamang	6 030	3 840	63,68	
Kamang Magek	2 124	1 212	57,06	
Palembayan	4 335	2 951	68,07	
Palupuh	2 153	1 512	70,23	
Kabupaten Agam	2019	63 683	41 135	64,59
	2018	63 252	39 951	63,16
	2017	61 678	37 521	60,83
	2016	63 989	43 068	67,31
	2015	63 530	41 752	65,72

Sumber/Source: Dinas Pengendalian Penduduk, Keluarga Berencana, Pemberdayaan Perempuan dan Perlindungan Anak Kabupaten Agam/ Department of Population Control, family planning, women empowerment and child protection Agam Regency

Tabel 4.2.39 Target dan Realisasi Peserta KB Baru Menurut Kecamatan di Kabupaten Agam, 2019
Table *Target and Realization of New Family Planning Acceptor by Subdistrict in Agam Regency, 2019*

Kecamatan Subdistricts	Target Target	Realisasi Realization	Persentase Percentage	
(1)	(2)	(3)	(4)	
Tanjung Mutiara	203	626	308,37	
Lubuk Basung	1 612	1 183	73,39	
Ampek Nagari	742	638	85,98	
Tanjung Raya	740	737	99,59	
Matur	403	340	84,37	
IV Koto	610	458	75,08	
Malalak	238	91	38,24	
Banuhampu	596	702	117,79	
Sungai Pua	562	302	53,74	
Ampek Angkek	923	422	45,72	
Canduang	1 021	220	21,55	
Baso	826	414	50,12	
Tilatang Kamang	762	632	82,94	
Kamang Magek	582	254	43,64	
Palembayan	460	469	101,96	
Palupuh	489	438	89,57	
Kabupaten Agam	2019	10 746	7 926	73,60
	2018	13 957	12 000	85,98
	2017	14 871	12 284	82,60
	2016	13 171	9 661	73,35
	2015	8 914	9 004	101,10

Sumber/Source: Dinas Pengendalian Penduduk, Keluarga Berencana, Pemberdayaan Perempuan dan Perlindungan Anak Kabupaten Agam/ Department of Population Control, family planning, women empowerment and child protection Agam Regency

Tabel 4.2.40 Jumlah Klinik KB, Klinik Pembantu, Pos KB dan Sub Pos KB Desa Menurut Kecamatan di Kabupaten Agam, 2019
Table 4.2.40 Number of Family Planning Clinics, Subsidiary Clinics, Family Planning Subsidiary Post and Village Family Planning Sub Pos by Subdistrict in Agam Regency, 2019

Kecamatan Subdistricts	Klinik KB Family Planning Clinics	Klinik Pembantu Subsidiary Clinics	Pos KB Family Planning Subsidiary Post	Sub. Pos KB Desa Village Family Planning Subsidiary Post	
(1)	(2)	(3)	(4)		
Tanjung Mutiara	1	11	5	9	
Lubuk Basung	0	11	18	50	
Ampek Nagari	0	10	14	35	
Tanjung Raya	0	16	53	34	
Matur	1	6	27	39	
IV Koto	0	11	24	43	
Malalak	0	5	17	12	
Banuhampu	0	6	42	43	
Sungai Pua	0	6	28	36	
Ampek Angkek	0	7	33	65	
Canduang	0	6	18	58	
Baso	2	8	27	62	
Tilatang Kamang	0	5	44	40	
Kamang Magek	0	7	41	35	
Palembayan	1	11	28	63	
Palupuh	0	6	26	38	
Kab Agam	2019	5	132	467	784
	2018	24	120	467	784
	2017	24	102	467	784
	2016	24	106	467	784
	2015	121	120	467	805

Sumber/Source: Dinas Pengendalian Penduduk, Keluarga Berencana, Pemberdayaan Perempuan dan Perlindungan Anak Kabupaten Agam/ Department of Population Control, family planning, women empowerment and child protection Agam Regency

Agam Regency in Figures 2020

Tabel 4.2.41 Jumlah Pemakai Mix Kontrasepsi KB Aktif Menurut Jenis dan Kecamatan di Kabupaten Agam, 2019
Table *Number of Active Acceptor by Type and Subdistrict in Agam Regency, 2019*

Kecamatan Subdistricts	IUD IUD	Pil Pill	Kondom Condom	Suntik Injection	
(1)	(2)	(3)	(4)	(5)	
Tanjung Mutiara	474	183	75	1 273	
Lubuk Basung	1 008	899	390	2 015	
feeding Ampek Nagari	192	359	92	1 039	
Tanjung Raya	201	398	78	1 737	
Matur	412	117	140	432	
IV Koto	191	233	174	1 107	
Malalak	118	149	37	546	
Banuhampu	619	396	215	1 284	
Sungai Pua	517	258	55	915	
Ampek Angkek	411	725	802	1 556	
Canduang	202	462	72	1 371	
Baso	225	235	206	1 921	
Tilatang Kamang	1 000	473	167	1 759	
Kamang Magek	159	85	96	675	
Palembayan	409	680	187	900	
Palupuh	117	247	152	650	
Kabupaten Agam	2019	6 255	5 899	2 938	19 260
	2018	6 032	5 991	2 231	19 311
	2017	5 521	5 684	2 062	18 632
	2016	1 059	2 068	948	4 453
	2015	5 889	6 451	2 198	21 286

Bersambung *To be Continued.....*

Tabel 4.2.41 Lanjutan
Table 4.2.41 Continued

Kecamatan Subdistricts	MOP MOP	MOW MOW	IMP IMP	OV OV	Jumlah Total
(1)	(2)	(3)	(4)	(5)	(6)
Tanjung Mutiara	9	36	175		2 225
Lubuk Basung	49	620	696		5 677
feeding Ampek Nagari	7	158	288		2 135
Tanjung Raya	14	158	215		2 801
Matur	19	136	46		1 302
IV Koto	28	122	117		1 972
Malalak	11	43	278		1 182
Banuhampu	18	181	409		3 122
Sungai Pua	8	194	357		2 304
Ampek Angkek	16	221	93		3 824
Canduang	5	132	34		2 278
Baso	3	119	89		2 798
Tilatang Kamang	21	191	229		3 840
Kamang Magek	8	82	107		1 212
Palembayan	39	155	501		2 951
Palupuh	21	49	276		1 512
Kabupaten Agam	2019	276	2 597	3 910	41 135
	2018	266	2 474	3 646	39 951
	2017	255	2 233	3 170	37 521
	2016	33	233	867	9 661
	2015	223	2 252	3 396	41 695

Sumber/Source: Dinas Pengendalian Penduduk, Keluarga Berencana, Pemberdayaan Perempuan dan Perlindungan Anak Kabupaten Agam/ Department of Population Control, family planning, women empowerment and child protection Agam Regency

Tabel 4.2.42
Table

Tahapan Keluarga Sejahtera Menurut Kecamatan di Kabupaten Agam, 2019
Welfare Stages Families by Subdistricts in Agam Regency, 2019

Kecamatan Subdistricts	Pra KS Pre Prosperous Families	KS I Prosperous Families Grade I	KS II Prosperous Families Grade II	KS III Prosperous Families Grade III	Jumlah Total
(1)	(2)	(3)	(4)	(5)	(6)
Tanjung Mutiara	389	2 389	3 291	-	6 069
Lubuk Basung	801	7 597	7 295	-	15 693
feeding Ampek Nagari	482	1 291	4 067	-	5 840
Tanjung Raya	621	5 427	2 779	-	8 827
Matur	108	1 304	3 871	-	5 283
IV Koto	415	3 076	3 593	-	7 084
Malalak	94	879	2 061	-	3 034
Banuhampu	388	3 713	4 230	-	8 331
Sungai Pua	192	3 494	2 831	-	6 517
Ampek Angkek	228	4 940	5 283	-	10 451
Canduang	190	1 767	4 180	-	6 137
Baso	249	3 200	6 434	-	9 882
Tilatang Kamang	235	2 425	7 496	-	10 156
Kamang Magek	168	1 822	3 536	-	5 526
Palembayan	409	4 233	3 539	-	8 181
Palupuh	423	2 177	1 287	-	3 887
Kabupaten Agam 2019	5 392	49 734	65 773	-	120 898

Sumber/Source: Dinas Pengendalian Penduduk, Keluarga Berencana, Pemberdayaan Perempuan dan Perlindungan Anak Kabupaten Agam/ Department of Population Control, family planning, women empowerment and child protection Agam Regency

4.3 AGAMA DAN SOSIAL LAINNYA RELIGION AND OTHER SOCIAL AFFAIRS

Tabel 4.3.1 Jumlah Penduduk Menurut Kecamatan dan Agama yang Dianut di Kabupaten Agam, 2019
Population by Subdistrict and Religion in Agam Regency, 2019

Kecamatan Subdistrict	Islam	Protestan Protestant	Katolik Catholic	Hindu	Budha Buddha	Lainnya Others
(1)	(2)	(3)	(4)	(5)	(6)	(7)
Tanjung Mutiara	32 215	1 006	49	-	-	-
Lubuk Basung	72 180	-	-	-	-	-
Ampek Nagari	38 438	1 716	45	-	-	-
Tanjung Raya	36 498	-	-	-	-	-
Matur	19 325	-	-	-	-	-
IV Koto	27 195	-	-	-	-	-
Malalak	11 286	-	-	-	-	-
Banuhampu	37 697	-	-	-	-	-
Sungai Pua	27 187	-	-	-	-	-
Ampek Angkek	50 121	198	203	-	-	-
Canduang	22 512	-	-	-	-	-
Baso	37 661	-	-	-	-	-
Tilatang Kamang	34 944	-	-	-	-	-
Kamang Magek	21 572	-	-	-	-	-
Palembayan	43 015	-	-	-	-	-
Palupuh	16 711	-	-	-	-	-
Kabupaten Agam	524 557	2 920	297	-	-	-

Sumber/Source: Kementerian Agama Kabupaten Agam/Ministry of Religious Affairs of Agam Regency

Tabel
Table 4.3.2

**Jumlah Tempat Peribadatan Menurut Kecamatan di
Kabupaten Agam, 2019**
*Number of Places of Worship by Subdistrict and Religion in
Agam Regency, 2019*

Kecamatan Subdistrict	Masjid Mosque	Mushola Pray Room	Gereja Protestan Protestant Church	Gereja Katholik Catholic Church	Pura Temple	Vihara
(1)	(2)	(3)	(4)	(5)	(6)	(7)
Tanjung Mutiara	23	70	-	-	-	-
Lubuk Basung	107	194	-	-	-	-
Ampek Nagari	32	49	-	-	-	-
Tanjung Raya	43	115	-	-	-	-
Matur	34	44	-	-	-	-
IV Koto	23	57	-	-	-	-
Malalak	20	41	-	-	-	-
Banuhampu	28	42	-	-	-	-
Sungai Pua	10	58	-	-	-	-
Ampek Angkek	35	86	-	-	-	-
Canduang	23	54	-	-	-	-
Baso	28	97	-	-	-	-
Tilatang Kamang	35	76	-	-	-	-
Kamang Magek	25	55	-	-	-	-
Palembayan	56	74	-	-	-	-
Palupuh	27	68	-	-	-	-
Kabupaten Agam	549	1 180	-	-	-	-

Sumber/Source: Kementerian Agama Kabupaten Agam/Ministry of Religious Affairs of Agam Regency

Tabel 4.3.3 Jumlah Ulama, Mubaligh dan Khatib Menurut Kecamatan dan Agama yang Dianut di Kabupaten Agam, 2019
Table *Number of Ulama Mubaligh and Khatib by Subdistrict in Agam Regency, 2019*

Kecamatan Subdistrict	Ulama	Mubaligh	Khatib	Jumlah Total
(1)	(2)	(3)	(4)	(5)
Tanjung Mutiara	15	15	23	53
Lubuk Basung	60	130	125	315
Ampek Nagari	20	80	32	132
Tanjung Raya	41	127	189	357
Matur	9	75	67	151
IV Koto	65	76	84	225
Malalak	23	60	20	103
Banuhampu	7	30	26	63
Sungai Pua	15	12	12	39
Ampek Angkek	24	89	35	148
Canduang	43	49	92	184
Baso	36	49	28	113
Tilatang Kamang	35	155	75	265
Kamang Magek	26	49	75	150
Palembayan	15	56	78	149
Palupuh	36	27	27	90
Kabupaten Agam	470	1 079	988	2 537

Sumber/Source: Kementerian Agama Kabupaten Agam/Ministry of Religious Affairs of Agam Regency

Tabel
Table 4.3.4

**Jumlah Desa/Kelurahan yang Mengalami Bencana Alam²
Menurut Kecamatan di Kabupaten Agam, 2011– 2018**
**Number of Villages¹ that Had Natural Disaster² by Subdistrict
in Agam Regency, 2011– 2018**

Kecamatan Subdistrict	Banjir/Flood		
	2011	2014	2018
(1)	(2)	(3)	(4)
Tanjung Mutiara	2	3	3
Lubuk Basung	1	0	0
Ampek Nagari	0	3	1
Tanjung Raya	0	2	0
Matur	0	0	0
IV Koto	0	0	0
Malalak	1	0	0
Banuhampu	0	1	0
Sungai Pua	0	0	0
Ampek Angkek	1	0	0
Canduang	0	0	0
Baso	0	0	0
Tilatang Kamang	2	1	1
Kamang Magek	2	1	0
Palembayan	0	0	2
Palupuh	1	0	0
Kabupaten Agam	10	11	7

Bersambung *To be Continued.....*

Tabel 4.3.4 **Lanjutan**
Table **Continued**

Kecamatan Subdistrict	Gempa Bumi/Earthquake		
	2011	2014	2018
(1)	(5)	(6)	(7)
Tanjung Mutiara	3	1	3
Lubuk Basung	5	1	0
Ampek Nagari	4	1	0
Tanjung Raya	9	2	3
Matur	2	0	1
IV Koto	1	0	6
Malalak	4	0	0
Banuhampu	0	2	0
Sungai Pua	0	0	0
Ampek Angkek	0	0	0
Canduang	0	0	1
Baso	0	0	0
Tilatang Kamang	1	0	3
Kamang Magek	0	0	0
Palembayan	4	0	1
Palupuh	4	1	2
Kabupaten Agam	37	8	20

Bersambung *To be Continued.....*

Tabel 4.3.4 Lanjutan
Table *Continued*

Kecamatan Subdistrict	Tanah Longsor/Landslide		
	2011	2014	2018
(1)	(8)	(9)	(10)
Tanjung Mutiara	1	1	0
Lubuk Basung	1	1	0
Ampek Nagari	0	3	2
Tanjung Raya	5	3	1
Matur	1	0	1
IV Koto	3	6	5
Malalak	4	1	2
Banuhampu	0	0	0
Sungai Pua	0	0	0
Ampek Angkek	0	0	0
Canduang	2	0	2
Baso	0	0	2
Tilatang Kamang	1	1	0
Kamang Magek	0	0	0
Palembayan	0	3	6
Palupuh	4	4	5
Kabupaten Agam	22	23	26

Catatan/Note: ¹ Desa pada tabel ini termasuk Unit Permukiman Transmigrasi (UPT) yang masih dibina oleh kementerian terkait dan nagari di Provinsi Sumatera Barat/*Villages in this table are included in Transmigration Settlement Unit which is still fostered by the relevant ministries and the nagari in the Province of Sumatera Barat*

² Terjadi dalam tiga tahun terakhir sampai dengan saat pencacahan/*Occured during the last three years by the time of enumeration*

Sumber/Source: BPS, Pendataan Potensi Desa (Podes)/BPS-Statistics Indonesia, *Village Potential Data Collecting*

Tabel 4.3.5 Banyaknya Daerah (Titik) Bencana Alam Menurut Jenis Kejadian dan Kecamatan di Kabupaten Agam, 2019
Table *Number of Region of Natural Disasters by Type and Subdistrict in Agam Regency, 2019*

Kecamatan Subdistrict	Jenis Kejadian Type of Natural Disasters					
	Banjir/ Gelombang Pasang Flood	Kebakaran Fire	Topan/ Angin Kencang Hurricane	Longsor Land Slide	Gempa Earthquakes	Abrasi Pantai Abrasion
(1)	(2)	(3)	(4)	(5)	(6)	(7)
Tanjung Mutiara	2	-	6	-	-	-
Lubuk Basung	-	1	22	1	-	-
Ampek Nagari	2	1	3	2	-	-
Tanjung Raya	8	-	13	5	-	-
Matur	-	-	5	2	-	-
IV Koto	-	1	1	3	-	-
Malalak	-	-	3	2	-	-
Banuhampu	-	-	1	-	-	-
Sungai Pua	-	-	-	-	-	-
Ampek Angkek	-	-	1	-	-	-
Canduang	-	-	-	6	-	-
Baso	1	-	1	8	-	-
Tilatang Kamang	-	-	1	1	-	-
Kamang Magek	1	-	1	1	-	-
Palembayan	1	1	2	2	-	-
Palupuh	2	-	1	4	-	-
Kabupaten Agam	17	4	61	37	-	-

Sumber/Source: BPBD Kabuapten Agam/BPBD Agam Reagency

Tabel 4.3.6
Table

Banyaknya Kecelakaan Lalu Lintas Korban dan Kerugian Kabupaten Agam pada Wilayah Hukum Polres Lubuk Basung, 2019
Number of Traffic Accidents, Victims and Material Loss of Agam Regency Within Law Territorial of Police Resort of Lubuk Basung, 2019

Bulan Month	Jumlah Kecelakaan Total of Traffic Accidents	Jumlah Korban Kecelakaan Total of Traffic Accidents Victims			Kerugian Materi Material Losses (000 Rp)
		Meninggal Dead	Luka Berat Serious Injuries	Luka Ringan Minor Injuries	
(1)	(2)	(3)	(4)	(5)	(6)
Januari/January	14	3	-	14	36 300 000
Februari/February	14	1	1	19	10 600 000
Maret/March	12	2	1	18	8 700 000
April/April	9	1	-	10	28 700 000
Mei/May	11	-	-	15	11 500 000
Juni/June	13	2	-	19	16 300 000
Juli/July	11	1	1	18	5 900 000
Agustus/August	7	1	-	7	1 500 000
September/September	8	1	-	13	14 300 000
Oktober/October	18	1	1	29	21 700 000
November/November	14	7	-	19	32 400 000
Desember/December	7	1	-	10	2 700 000
Kabupaten Agam	138	21	4	191	189 600 000

Sumber/Source: Polres Kabuapten Agam/Police of Agam Reegency

Tabel 4.3.7 Sepuluh Tindak Pidana Terbesar pada Wilayah Hukum Polres Lubuk Basung, 2019
Table *Ten Most Crime by Type Within Law Territorial of Police Resort of Lubuk Basung, 2019*

Jenis Tindak Pidana <i>Type of Crime</i>	Pada Wilayah Hukum Polres Lubuk Basung <i>Within Law Territorial of Police Resort of Lubuk Basung</i>
(1)	(2)
Curanmor	25
Penganiayaan Ringan	65
Pencurian Biasa	42
Perlindungan Anak	20
Pencurian Dengan Pemberatan	13
Penggelapan	4
Perjudian	5
pengrusakan	4
Pengeroyokan	0
Anak yang Berhadapan dengan Hukum	2

Sumber/Source: Polres Kabuapten Agam/Police of Agam Reegency

Tabel 4.3.8 Jumlah Hewan Qurban Hari Raya Idul Adha Menurut Kecamatan di Kabupaten Agam, 2019
Table *Number of Animal Sacrificed at Idul Adha by Subdistricts in Agam Regency, 2019*

Kecamatan Subdistrict	Jenis Hewan Kind of Animal		
	Kambing Goat	Sapi Cow	Kerbau Buffalo
(1)	(2)	(3)	(4)
Tanjung Mutiara	2	3	3
Lubuk Basung	1	0	0
Ampek Nagari	0	3	1
Tanjung Raya	0	2	0
Matur	0	0	0
IV Koto	0	0	0
Malalak	1	0	0
Banuhampu	0	1	0
Sungai Pua	0	0	0
Ampek Angkek	1	0	0
Canduang	0	0	0
Baso	0	0	0
Tilatang Kamang	2	1	1
Kamang Magek	2	1	0
Palembayan	0	0	2
Palupuh	1	0	0
Kabupaten Agam	10	11	7

Sumber/Source: Polres Kabuapten Agam/Police of Agam Reegency

Tabel 4.3.9 Jumlah Pencari Kerja yang Terdaftar pada DPMPTSP-Naker Kabupaten Agam Menurut Tingkat Pendidikan yang ditamatkan, 2019
Table 4.3.9 Number of Job Seekers Registered at DPMPTSP-Naker Agam Regency According to Level of Education completed, 2019

Jenis Pendidikan yang Ditamatkan <i>Kind of Education Attained</i>	Jumlah Pencari Kerja <i>Total of Job Seeker</i>		
	Laki-laki <i>Male</i>	Perempuan <i>Female</i>	Jumlah Total
(1)	(2)	(3)	(4)
SD	-	-	-
SMP	12	22	34
SMA	475	534	1 009
SMK	328	359	687
D1-D3	157	222	379
S1	222	342	564
S2	-	-	-
Kabupaten Agam	1 194	1 479	2 673

Sumber/Source: DPMPTSP-Naker Kabupaten Agam/ DPMPTSP-Naker of Agam Regency

Tabel 4.3.10 Program Pendistribusian Dana Badan Amil Zakat Kabupaten Agam (000 rupiah), 2016-2019
Table *Reception and Distribution of Badan Amil Zakat of Agam Regency (000 rupiahs), 2016-2019*

Program Program	Tahun Year			
	2016	2017	2018	2019
(1)	(2)	(3)	(4)	
Penerimaan	9 142 410	8 791 487	9 434 147	9 476 135
Agam Makmur	1 757 175	1 996 073	2 642 726	1 439 515
Agam Cerdas	3 044 240	3 498 685	3 878 500	3 569 300
Agam Sehat	797 519	694 910	554 677	648 059
Agam Taqwa	418 553	398 963	422 168	283 246
Agam Peduli	3 155 214	3 928 813	3 152 244	3 291 067
Zakat Community Development (ZCD)	-	-	-	-
Pekan Gigi Nusantara (PGN)	-	-	-	-
Amil 12,5 %	1 139 762	1 080 704	1 186 234	1 215 624

Sumber/Source: Badan Amil Zakat Nasional (BAZNAS) Kabupaten Agam/ BAZNAS Recency of Agam

Tabel 4.3.11 Program Pendistribusian Dana Badan Amil Zakat Kabupaten Agam (000 rupiah), 2019
Table 4.3.11 Reception and Distribution of Badan Amil Zakat of Agam Regency (000 rupiahs), 2019

Program Program	Tahun Year	
	Jumlah Mustahik Number of Mustahiq (People)	Nilai Value (Rupiahs)
(1)	(2)	(3)
Agam Makmur		
Pengembangan Usaha Dagang	386	766 510
Peremajaan Alat Usaha	55	329 005
Pengembangan Usaha Ternak	107	290 000
Usaha Pertanian dan Perkebunan	20	49 000
Bantuan Usaha Terhutang Riba	2	5 000
Agam Cerdas	4 687	3 569 300
Agam Sehat	295	648 059
Agam Taqwa	221	283 246
Agam Peduli	7 120	3 291 067
Amil 12,5 %		1 215 624
Jumlah	12 893	10 446 811

Sumber/Source: Badan Amil Zakat Nasional (BAZNAS) Kabupaten Agam/ BAZNAS Regency of Agam

Tabel 4.3.12 Data Penggaran Perda Pada Satuan Polisi Pamong Praja dan Pemadam Kebakaran Kabupaten Agam, 2019
Table *Data on Regional Regulations on the Civil Service Police Unit and Fire Department of Agam Regency, 2019*

Jenis Pelanggaran <i>Kind of Violation</i>	Jumlah <i>Total</i>	Persentase <i>Percentage</i>
(1)	(2)	(3)
IMB	40	13,00
K3	196	64,00
Galian C	2	1,00
Reklame	11	4,00
Pekat	35	12,00
Pasar	5	2,00
Warnet	8	3,00
Miras	7	2,00
Jumlah	304	100,00

Sumber/Source: Satuan Polisi Pamong Praja dan Pemadam Kebakaran/ *Civil Service Police Unit and Fire Department*

Tabel 4.3.13 Jumlah Perkara yang Diterima dan Diputus Menurut Jenisnya di Pengadilan Agama Maninjau Kabupaten Agam, 2019
Number of Cases Received and Decided by Type at the Maninjau Religious Court of Agam Regency, 2019

Jenis Perkara Case Type	Sisa Tahun Lalu Rest of Last Year	Perkara Diterima Case accepted	Perkara Diputus The case was decided
(1)	(2)	(3)	(4)
Izin Kawin	-	-	-
Izin Poligami	-	-	-
Pengesahan Nikah	1	50	51
Dispensasi Kawin	-	3	3
Cerai Talak	5	29	34
Cerai Gugat	12	127	138
Ditolak	-	-	-
Gugur	-	-	-
Dicabut	-	-	-
NO	-	-	-
Pengesahan Anak	-	2	2
Penunjuk Wali	-	-	-
Harta Bersama	1	-	1
Wali Adhal	-	-	-
Pembatalan Perkawinan	-	-	-
P3HP/Penetapan Waris	-	2	2
Perubahan Identitas	-	3	3
Perwalian	-	1	1
Asal Usul Anak	-	1	1
Jumlah	19	218	236

Sumber/Source: Pengadilan Agama Maninjau / Maninjau Religious Court

Tabel 4.3.14
Table

Jumlah Perkara yang Diterima dan Diputus Pengadilan Agama Maninjau Menurut Bulan di Kabupaten Agam, 2019

Number of Cases Received and Resolved by Maninjau Religious Courts by Month in Agam District, 2019

Bulan Month	Jumlah Perkara Number of Cases			
	Diterima Received	Diputuskan Decided	Dicabut Canceled	Ditolak Rejected
(1)	(2)	(3)	(4)	(5)
Sisa 2018 <i>Not decided in 2018</i>	19	-	-	-
Januari/ <i>January</i>	21	7	1	
Februari/ <i>February</i>	33	19	1	1
Maret/ <i>March</i>	27	26	1	2
April/ <i>April</i>	17	27	2	1
Mei/ <i>May</i>	15	21	2	-
Juni/ <i>June</i>	12	11	-	-
Juli/ <i>July</i>	34	25	4	2
Agustus/ <i>August</i>	12	19	-	2
September/ <i>September</i>	16	15	1	1
Oktober/ <i>October</i>	17	14	1	-
November/ <i>November</i>	10	12	2	-
Desember/ <i>December</i>	4	10	-	-
Kabupaten Agam	237	206	15	8

Bersambung *To be Continued.....*

Tabel 4.3.14 **Lanjutan**
Table **Continued**

Bulan Month	Jumlah Perkara Number of Cases		
	Gugur Void	NO	Sisa Not decided
(1)	(6)	(7)	(8)
Sisa 2018 Not decided in 2018	-	-	-
Januari/ January	1	-	31
Februari/ February	-	-	43
Maret/March	-	-	41
April/April	-	-	28
Mei/May	-	-	20
Juni/June	-	-	21
Juli/July	1	1	22
Agustus/August	-	-	14
September/September	-	-	2
Oktober/October	-	-	15
November/November	3	-	8
Desember/December	1	-	1
Kabupaten Agam	6	1	1

Sumber/Source: Pengadilan Agama Maninjau / Maninjau Religious Court

Tabel 4.3.15 Jumlah Perkara Menurut Kondisi dan Wilayah Hukum 2019
Table *Number of Cases by Condition and Law Territory , 2019*

Bulan Month	Jumlah Perkara Number of Cases			
	Diterima Received	Diputuskan Decided	Dicabut Canceled	Ditolak Rejected
(1)	(2)	(3)	(4)	(5)
Tanjung Raya	1	97	90	3
Matur	10	58	62	2
IV Koto	7	45	35	6
Malalak	1	18	19	4
Luar Wilayah Hukum	-	-	-	-
Kabupaten Agam	19	218	206	15

Bersambung *To be Continued.....*

Tabel 4.3.15 **Lanjutan**
Table **Continued**

Bulan Month	Jumlah Perkara Number of Cases			
	Ditolak Rejected	Gugur Disqualified	NO	Sisa Not decided
(1)	(6)	(7)	(8)	(9)
Tanjung Raya	2	1	1	-
Matur	3	1	-	-
IV Koto	1	2	-	1
Malalak	2	2	-	-
Luar Wilayah Hukum	-	-	-	-
Kabupaten Agam	8	6	1	1

Sumber/Source: Pengadilan Agama Maninjau / Maninjau Religious Court

Tabel 4.3.16 Jumlah Perkara yang Diterima dan Diputus Menurut Jenisnya di Pengadilan Agama Lubuk Basung, 2019
Table *Number of Cases Received and Decided by Type at the Lubuk Basung Religious Court, 2019*

Jenis Perkara Case Type	Sisa Tahun Lalu Rest of Last Year	Perkara Diterima Case accepted	Perkara Diputus The case was decided
(1)	(2)	(3)	(4)
Izin Kawin	-	2	2
Izin Poligami	-	1	1
Pengesahan Nikah	-	-	-
Dispensasi Kawin	-	-	-
Cerai Talak	-	6	6
Cerai Gugat	6	72	78
Ditolak	8	233	241
Gugur	-	-	-
Dicabut	-	-	-
NO	-	2	2
Pengesahan Anak	-	149	149
Penunjuk Wali	-	1	1
Harta Bersama	-	3	3
Wali Adhal	-	-	-
Pembatalan Perkawinan	-	-	-
P3HP/Penetapan Waris	-	-	-
Perubahan Identitas	-	-	-
Perwalian	1	-	1
Asal Usul Anak	-	18	18
Jumlah	16	487	503

Sumber/Source: Pengadilan Agama Maninjau / Maninjau Religious Court

Tabel 4.3.17 Jumlah Perkara yang Diterima dan Diputus Pengadilan Agama Lubuk Basung Menurut Bulan, 2019*
Table Number of Cases Received and Resolved by Lubuk Basung Religious Courts by Month, 2019*

Bulan Month	Jumlah Perkara Number of Cases			
	Diterima Received	Diputuskan Decided	Dicabut Canceled	Ditolak Rejected
(1)	(2)	(3)	(4)	(5)
Sisa 2018 Not decided in 2018	-	-	-	-
Januari/ January	68	18	2	-
Februari/ February	53	44	10	1
Maret/ March	64	42	4	1
April/ April	42	31	1	2
Mei/ May	26	33	3	1
Juni/ June	12	21	2	-
Juli/ July	36	35	6	1
Agustus/ August	58	59	3	-
September/ September	15	11	1	-
Oktober/ October	55	65	2	1
November/ November	55	52	-	-
Desember/ December	3	34	4	-
Kabupaten Agam	487	445	38	7

Bersambung *To be Continued.....*

Tabel 4.3.17 **Lanjutan**
Table **Continued**

Bulan Month	Jumlah Perkara Number of Cases		
	Gugur Void	NO	Sisa Not decided
(1)	(6)	(7)	(8)
Sisa 2018 Not decided in 2018	-	-	-
Januari/ January	-	-	-
Februari/ February	-	-	-
Maret/March	-	-	-
April/April	1	-	-
Mei/May	-	1	-
Juni/June	1	-	2
Juli/July	-	-	-
Agustus/August	1	-	2
September/September	-	-	-
Oktober/October	-	-	-
November/November	4	-	-
Desember/December	-	-	1
Kabupaten Agam	7	1	5

Sumber/Source: Pengadilan Agama Lubuk Basung / Lubuk Basung Religious Court



Hasil produksi padi di
Kabupaten Agam
pada tahun 2019

MENINGKAT

Rice production in Agam Regency in 2019
has INCREASED

7,13%

LUAS PANEN padi di
Kabupaten Agam

seluas **71.991 ha**
dengan PRODUKTIVITAS

sebesar **5,79 ha/ton**
Broad harvest in Agam Regency is 71.991 ha
with productivity of 5,79 ha/ton



Kecamatan Lubuk Basung
memiliki produksi padi

TERTINGGI

Lubuk Basung sub-District has **HIGHEST**
rice production

70.528 Ton

Kecamatan Banuhampu
memiliki produksi padi

TERENDAH

Banuhampu sub-District has **LOWEST**
rice production

9.457 Ton

PENJELASAN TEKNIS

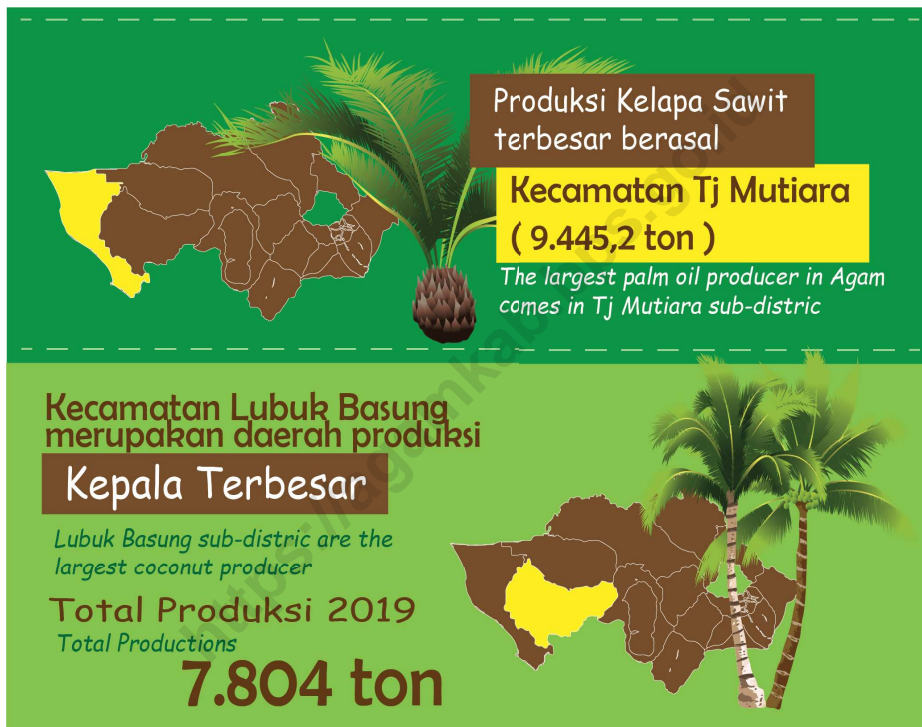
1. Data bidang pertanian dikumpulkan dari Dinas Ketahanan Pangan Pertanian dan Perikanan Kabupaten Agam. Dinas Ketahanan Pangan Pertanian dan Perikanan Kabupaten Agam melaksanakan pengelolaan teknis terhadap subsektor tanaman pangan, hortikultural, perkebunan, kehutanan, perikanan, peternakan, penyuluhan pertanian dan ketahanan pangan.
2. Luas panen adalah luas kotor tanaman padi dan palawija, sayuran, buah-buahan, biofarmaka dan tanaman hias yang diambil hasilnya/dipanen pada periode pelaporan.
3. Produksi adalah hasil menurut bentuk produk dari setiap tanaman padi dan palawija, sayuran, buah-buahan, biofarmaka pada bulan/triwulan laporan.
4. Produktivitas adalah rata-rata jumlah produksi per luas panen. Produktivitas didapatkan dari Produksi pada tahun 2019 dibagi dengan luas panen selama tahun 2019.

TECHNICAL NOTES

1. *Agriculture data collected from the Office of Agriculture and Forestry. Department of Agriculture and Forestry to implement the technical management of food crops, horticultural, plantation, forestry, fishery, animal husbandry, agricultural extension and food security.*
2. *Harvested area is gross area which race and Pulses, vegetable, fruit, medicinal and ornamental plant of crop harvested during the period of report.*
3. *Production is the standard production quantity form of race and pulses, vegetable, fruit, medicinal and ornamental plant based on harvested area reported. monthly/quarterly.*
4. *Productivity is the average amount of production per area harvested. Productivity obtained from production in 2019 divided by the area harvested during 2019.*

Gambar 5.1
Figures

Produksi Kelapa Sawit di Kecamatan Tanjung Mutiara, 2019
Palm Oil Production in Tanjung Mutiara Subdistrict, 2019



Gambar 5.2
Figures

Produksi Buah-buahan di Kabupaten Agam, 2019
Total Fruit Productions in Agam Regency, 2019



**5.1 HORTIKULTURA
HORTICULTURE**

Tabel 5.1.1 Luas Panen Tanaman Sayuran Menurut Kecamatan dan Jenis Tanaman (ha) di Kabupaten AGam, 2018 dan 2019
Harvested Area of Vegetables by Subdistrict and Kind of Plant (ha) in Agam Regency, 2018 and 2019

Kecamatan Subdistrict	Bawang Merah/Shallot		Cabai/Chili	
	2018	2019	2018	2019
(1)	(2)	(3)	(4)	(5)
Tanjung Mutiara	-	-	82,00	172,00
Lubuk Basung	-	-	82,00	197,00
Ampek Nagari	-	-	95,00	177,00
Tanjung Raya	43,00	72,00	92,00	239,00
Matur	43,00	70,00	78,00	427,00
IV Koto	44,00	46,00	112,00	326,00
Malalak	-	18,00	109,00	266,00
Banuhampu	84,00	61,00	216,00	548,00
Sungai Pua	66,00	143,00	427,00	699,00
Ampek Angkek	33,00	23,00	105,00	228,00
Canduang	61,00	74,00	103,00	227,00
Baso	100,00	132,00	159,00	358,00
Tilatang Kamang	89,00	100,00	104,00	392,00
Kamang Magek	98,00	56,00	117,00	235,00
Palembayan	-	-	104,00	384,00
Palupuh	-	2,00	119,00	205,00
Kabupaten Agam	661,00	797,00	2 104,00	5 080,00

Bersambung/To be Continued...

Tabel 5.1.1 Lanjutan
Table *Continued*

Kecamatan Subdistrict (1)	Kentang/Potato		Kubis/Cabbage	
	2018 (6)	2019 (7)	2018 (8)	2019 (9)
Tanjung Mutiara	-	-	-	-
Lubuk Basung	-	-	-	-
Ampek Nagari	-	-	-	-
Tanjung Raya	-	-	-	-
Matur	-	-	175,00	146,00
IV Koto	108,00	40,00	101,00	56,00
Malalak	-	-	-	-
Banuhampu	55,00	62,00	114,00	85,00
Sungai Pua	156,00	72,00	186,00	178,00
Ampek Angkek	-	-	60,00	67,00
Canduang	-	-	50,00	50,00
Baso	104,00	132,00	109,00	233,00
Tilatang Kamang	-	-	-	-
Kamang Magek	-	-	-	-
Palembayan	-	-	-	-
Palupuh	-	-	-	-
Kabupaten Agam	423,00	306,00	795,00	815,00

Bersambung/*To be Continued...*

Tabel 5.1 .1 Lanjutan
Table 5.1 .1 Continued

Kecamatan Subdistrict	Petai Chinese Cabbage		Tomat/Tomato		Bawang Putih/Garlic	
	2018	2019	2018	2019	2018	2019
(1)	(10)	(11)	(12)	(13)	(14)	(15)
Tanjung Mutiara	-	-	-	-	-	-
Lubuk Basung	-	-	-	-	-	-
Ampek Nagari	-	-	-	-	-	-
Tanjung Raya	-	-	-	-	-	3,00
Matur	-	-	-	-	-	-
IV Koto	75,00	51	-	5,00	-	2,00
Malalak	-	-	-	-	-	-
Banuhampu	62,00	73	55,00	119,00	-	2,00
Sungai Pua	203,00	262	158,00	173,00	-	6,00
Ampek Angkek	57,00	50	76,00	72,00	-	-
Canduang	-	-	59,00	106,00	-	2,00
Baso	108,00	347	120,00	320,00	-	1,00
Tilatang Kamang	-	-	60,00	54,00	-	1,00
Kamang Magek	-	-	-	12,00	-	3,00
Palembayan	-	-	-	-	-	-
Palupuh	-	-	-	-	-	-
Kabupaten Agam	505,00	783	528,00	861,00	-	20,00

Catatan/Note: ...

Sumber/Source: BPS, Statistik Pertanian Hortikultura SPH-SBS/BPS-Statistics Indonesia, Agricultural Statistic for Horticulture SPH-SBS

Tabel 5.1.2 **Produksi Tanaman Sayuran Menurut Kecamatan dan Jenis Tanaman (ton) di Kabupaten Agam, 2018 dan 2019**
Production of Vegetables by Subdistrict and Kind of Plant (ton) in Agam Regency, 2018 dan 2019

Kecamatan Subdistrict	Bawang Merah/Shallot		Cabai/Chili	
	2018	2019	2018	2019
(1)	(2)	(3)	(4)	(5)
Tanjung Mutiara	-	-	15 195,00	20 841,00
Lubuk Basung	-	-	12 122,00	21 059,00
Ampek Nagari	-	-	14 910,00	16 139,00
Tanjung Raya	3 137,00	5 556,00	18 500,00	26 872,00
Matur	3 440,00	6 033,00	13 353,00	34 283,00
IV Koto	3 914,00	3 701,00	21 900,00	29 925,00
Malalak	-	976,00	14 864,00	19 434,00
Banuhampu	6 049,00	6 662,00	36 024,00	56 210,00
Sungai Pua	4 617,00	14 396,00	70 383,00	77 720,00
Ampek Angkek	2 386,00	1 635,00	19 600,00	24 224,00
Canduang	4 781,00	6 383,00	13 131,00	25 760,00
Baso	6 852,00	9 882,00	29 238,00	32 741,00
Tilatang Kamang	5 991,00	8 798,00	20 943,00	44 567,00
Kamang Magek	5 183,00	4 489,00	16 353,00	20 797,00
Palembayan	-	-	17 241,00	44 650,00
Palupuh	-	160,00	16 321,00	18 614,00
Kabupaten Agam	46 350,00	68 671,00	350 078,00	513 836,00

Bersambung/To be Continued...

Tabel 5.1.2 Lanjutan
Table 5.1.2 Continued

Kecamatan Subdistrict	Kentang/Potato		Kubis/Cabbage	
	2018	2019	2018	2019
(1)	(6)	(7)	(8)	(9)
Tanjung Mutiara	-	-	-	-
Lubuk Basung	-	-	-	-
Ampek Nagari	-	-	-	-
Tanjung Raya	-	-	-	-
Matur	-	-	57 168,00	46 123,00
IV Koto	19 116,00	6 340,00	35 350,00	17 800,00
Malalak	-	-	-	-
Banuhampu	8 525,00	7 690,00	38 395,00	28 483,00
Sungai Pua	22 638,00	11 152,00	45 374,00	45 505,00
Ampek Angkek	-	-	20 280,00	18 158,00
Canduang	-	-	16 843,00	16 855,00
Baso	17 809,00	22 704,00	36 963,00	78 288,00
Tilatang Kamang	-	-	-	-
Kamang Magek	-	-	-	-
Palembayan	-	-	-	-
Palupuh	-	-	-	-
Kabupaten Agam	68 088,00	47 886,00	250 373,00	251 212,00

Bersambung/To be Continued...

Tabel 5.1.2 Lanjutan
Table 5.1.2 Continued

Kecamatan Subdistrict	Petsai Chinese Cabbage		Tomat/Tomato		Bawang Putih/ Garlic	
	2018	2019	2018	2019	2018	2019
(1)	(10)	(11)	(12)	(13)	(14)	(15)
Tanjung Mutiara	-	-	-	-	-	-
Lubuk Basung	-	-	-	-	-	-
Ampek Nagari	-	-	-	-	-	-
Tanjung Raya	-	-	-	-	-	180,00
Matur	-	-	-	-	-	-
IV Koto	13 275,00	8 523,00	-	356,00	-	180,00
Malalak	-	-	-	-	-	-
Banuhampu	11 412,00	8 299,00	65 292,00	59 460,00	-	66,00
Sungai Pua	40 982,00	49 224,00	186 035,00	129 390,00	-	380,00
Ampek Angkek	11 457,00	6 212,00	19 535,00	24 917,00	-	-
Canduang	-	-	61 364,00	85 457,00	-	180,00
Baso	10 816,00	75 340,00	134 345,00	206 047,00	-	60,00
Tilatang Kamang	-	-	32 765,00	22 094,00	-	65,00
Kamang Magek	-	-	-	3 264,00	-	60,00
Palembayan	-	-	-	-	-	-
Palupuh	-	-	-	-	-	-
Kabupaten Agam	87 942,00	147 598,00	499 336,00	530 985,00	-	1 171,00

Catatan/Note: ...

Sumber/Source: BPS, Statistik Pertanian Hortikultura SPH-SBS/BPS-Statistics Indonesia, Agricultural Statistic for Horticulture SPH-SBS

Tabel 5.1.3 Luas Panen Tanaman Sayuran dan Buah-buahan Semusim Menurut Jenis Tanaman di Kabupaten Agam (ha), 2016–2019
Table 5.1.3 *Harvested Area of Seasonal Vegetables and Fruits by Kind of Plant in Agam Regency (ha), 2016–2019*

Jenis Tanaman Kind of Plants	2016	2017	2018	2019
(1)	(2)	(3)	(4)	(5)
Bawang Daun/ <i>Wlech Onion</i>	-	-	950,00	918,00
Bawang Merah/ <i>Shallot</i>	263,00	366,00	661,00	797,00
Bawang Putih/ <i>Garlic</i>	-	-	-	20,00
Bayam/ <i>Spinach</i>	-	-	48,00	87,00
Buncis/ <i>Green Bean</i>	580,00	517,00	764,00	1 382,00
Cabai Besar <i>Chili (Capsicum Annum)</i>	2 807,00	2 947,00	2 104,00	5 080,00
Cabai Rawit <i>Chili (Capsicum Frutescens)</i>	-	-	471,00	679,00
Cabai/ <i>Chili</i>	-	-	-	-
Jamur/ <i>Mushroom</i>	-	-	161,00	413,00
Kacang Merah/ <i>Red Bean</i>	-	-	-	-
Kacang Panjang/ <i>Yarldlong Bean</i>	148,00	172,00	239,00	344,00

Bersambung/To be Continued...

Tabel 5.1.3 **Lanjutan**
Table **Continued**

Jenis Tanaman <i>Kind of Plants</i>	2016	2017	2018	2019
(1)	(2)	(3)	(4)	(5)
Kangkung/ <i>Kangkong</i>	-	-	52,00	93,00
Kembang Kol/ <i>Cauliflower</i>	-	-	471,00	555,00
Kentang/ <i>Potato</i>	216,00	221,00	423,00	306,00
Ketimun/ <i>Cucumber</i>	170,00	171,00	160,00	238,00
Kubis/ <i>Cabbage</i>	536,00	486,00	795,00	815,00
Labu Siam/ <i>Chayote</i>	-	-	148,00	238,00
Lobak/ <i>Radish</i>	-	-	-	19,00
Paprika/ <i>Bell Pepper</i>	-	-	-	-
Petsai/ <i>Chinese Cabbage</i>	-	-	505,00	783,00
Terung/ <i>Eggplant</i>	1 531,00	705,00	591,00	961,00
Tomat/ <i>Tomato</i>	426,00	428,00	528,00	861,00
Wortel/ <i>Carrot</i>	-	-	658,00	780,00
Blewah/ <i>Cantaloupe</i>	-	-	-	-
Melon/ <i>Melon</i>	-	-	-	-
Semangka/ <i>Watermelon</i>	-	-	79,00	230,00
Stroberi/ <i>Strawberry</i>	-	-	-	-

Catatan/Note: ...

Sumber/Source: BPS, Statistik Pertanian Hortikultura SPH-SBS/BPS-Statistics Indonesia, Agricultural Statistic for Horticulture SPH-SBS

Tabel 5.1.4 **Produksi Tanaman Sayuran dan Buah-buahan Semusim Menurut Jenis Tanaman di Kabupaten Agam (ton), 2016–2019**
Production of Seasonal Vegetables and Fruits by Kind of Plant in Agam Regency (ton), 2016–2019

Jenis Tanaman Kind of Plants	2016	2017	2018	2019
(1)	(2)	(3)	(4)	(5)
Bawang Daun/ <i>Wlech Onion</i>	-	-	74 591 ,00	88 793 ,00
Bawang Merah/ <i>Shallot</i>	2 126,00	3 061,00	46 350 ,00	68 671 ,00
Bawang Putih/ <i>Garlic</i>	-	-	-	1 171 ,00
Bayam/ <i>Spinach</i>	-	-	2 442 ,00	3 565 ,00
Buncis/ <i>Green Bean</i>	11 663,00	12 280,00	297 434 ,00	271 275 ,00
Cabai Besar <i>Chili (Capsicum Annum)</i>	11 929,00	13 119,00	350 078 ,00	513 836 ,00
Cabai Rawit <i>Chili (Capsicum Frutescens)</i>	-	-	53 256 ,00	61 209 ,00
Cabai/ <i>Chili</i>	-	-	-	-
Jamur/ <i>Mushroom</i>	-	-	14 864 ,00	4 220 ,00
Kacang Merah/ <i>Red Bean</i>	-	-	-	-
Kacang Panjang/ <i>Yarldlong Bean</i>	967,00	1 184,00	61 085 ,00	51 477 ,00

Bersambung/To be Continued...

Tabel 5.1.4 **Lanjutan**
Table **Continued**

Jenis Tanaman <i>Kind of Plants</i>	2016	2017	2018	2019
(1)	(2)	(3)	(4)	(5)
Kangkung/ <i>Kangkong</i>	-	-	2 772,00	7 337,00
Kembang Kol/ <i>Cauliflower</i>	-	-	83 706,00	111 865,00
Kentang/ <i>Potato</i>	3 404,00	3 626,00	68 088,00	47 886,00
Ketimun/ <i>Cucumber</i>	2 871,00	2 888,00	61 826,00	83 79,00
Kubis/ <i>Cabbage</i>	11 377,00	11 300,00	250 373,00	251 212,00
Labu Siam/ <i>Chayote</i>	-	-	78 808,00	134 764,00
Lobak/ <i>Radish</i>	-	-	-	2 042,00
Paprika/ <i>Bell Pepper</i>	-	-	-	-
Petsai/ <i>Chinese Cabbage</i>	-	-	87 942,00	147 598,00
Terung/ <i>Eggplant</i>	11 135,00	7 735,00	335 198,00	332 499,00
Tomat/ <i>Tomato</i>	6 906,00	8 432,00	499 336,00	530 985,00
Wortel/ <i>Carrot</i>	-	-	98 373,00	110 702,00
Blewah/ <i>Cantaloupe</i>	-	-	-	-
Melon/ <i>Melon</i>	-	-	-	-
Semangka/ <i>Watermelon</i>	-	-	40 412,00	80 950,00
Stroberi/ <i>Strawberry</i>	-	-	-	-

Catatan/Note: ...

Sumber/Source: BPS, Statistik Pertanian Hortikultura SPH-SBS/BPS-Statistics Indonesia, Agricultural Statistic for Horticulture SPH-SBS

Tabel
Table 5.1.5

Luas Panen Tanaman Biofarmaka Menurut Kecamatan dan Jenis Tanaman (m²) di Kabupaten Agam, 2018 dan 2019

Harvested Area of Medicinal Plants by Subdistrict and Kind of Plant (m²) in Agam Regency, 2018 and 2019

Kecamatan Subdistrict	Jahe/Ginger		Laos/Lengkuas/Galanga	
	2018	2019	2018	2019
(1)	(2)	(3)	(4)	(5)
Tanjung Mutiara	-	-	9 300,00	8 550,00
Lubuk Basung	7 900,00	10 220,00	16 300,00	10 110,00
Ampek Nagari	8 450,00	10 110,00	14 400,00	15 200,00
Tanjung Raya	4 700,00	10 383,00	5 200,00	10 390,00
Matur	-	-	-	-
IV Koto	-	-	-	-
Malalak	-	-	-	-
Banuhampu	-	-	-	-
Sungai Pua	-	-	-	-
Ampek Angkek	530,00	1 501,00	-	-
Canduang	13 700,00	21 100,00	10 500,00	14 360,00
Baso	14 600,00	15 600,00	14 700,00	14 221,00
Tilatang Kamang	14 250,00	17 800,00	14 000,00	12 900,00
Kamang Magek	-	-	-	-
Palembayan	68 000,00	103 500,00	-	-
Palupuh	10 300,00	7 100,00	-	-
Kabupaten Agam	142 430,00	197 314,00	84 400,00	85 731,00

Bersambung/To be Continued...

Tabel 5.1.5 **Lanjutan**
Table **Continued**

Kecamatan Subdistrict	Kencur/East Indian Galangal		Kunyit/Turmeric	
	2018	2019	2018	2019
(1)	(6)	(7)	(8)	(9)
Tanjung Mutiara	-	-	4 900,00	11 250,00
Lubuk Basung	-	-	7 200,00	6 910,00
Ampek Nagari	-	-	-	-
Tanjung Raya	-	-	6 300,00	10 597,00
Matur	-	-	-	-
IV Koto	-	-	-	-
Malalak	-	-	-	-
Banuhampu	-	-	-	-
Sungai Pua	-	-	-	-
Ampek Angkek	-	-	-	-
Canduang	-	-	4 700,00	9 800,00
Baso	-	-	20 000,00	15 300,00
Tilatang Kamang	-	-	41 000,00	39 000,00
Kamang Magek	-	-	-	-
Palembayan	-	-	-	-
Palupuh	-	-	10 300,00	10 200,00
Kabupaten Agam	-	-	94 400,00	103 057,00

Catatan/Note: ...

Sumber/Source: BPS, Statistik Pertanian Hortikultura SPH-TBF/BPS-Statistics Indonesia, Agricultural Statistic for Horticulture SPH-TBF

Tabel 5.1.6 **Produksi Tanaman Biofarmaka Menurut Kecamatan dan Jenis Tanaman (kg) di Kabupaten Agam, 2018 and 2019**
Production of Medicinal Plants by Subdistrict and Kind of Plant (kg) in Agam Regency, 2018 and 2019

Kecamatan Subdistrict	Jahe/Ginger		Laos/Lengkuas/Galanga	
	2018	2019	2018	2019
(1)	(2)	(3)	(4)	(5)
Tanjung Mutiara	-	-	84 655,00	73 455,00
Lubuk Basung	54 308,00	59 888,00	142 378,00	64 757,00
Ampek Nagari	77 950,00	72 983,00	115 490,00	123 513,00
Tanjung Raya	34 022,00	71 053,00	45 141,00	95 902,00
Matur	-	-	-	-
IV Koto	-	-	-	-
Malalak	-	-	-	-
Banuhampu	-	-	-	-
Sungai Pua	-	-	-	-
Ampek Angkek	6 201,00	10 960,00	-	-
Canduang	102 047,00	192 648,00	86 518,00	152 805,00
Baso	129 623,00	204 905,00	140 360,00	248 162,00
Tilatang Kamang	210 270,00	218 074,00	247 418,00	198 474,00
Kamang Magek	-	-	-	-
Palembayan	477 090,00	569 515,00	-	-
Palupuh	136 920,00	69 754,00	-	-
Kabupaten Agam	1 228 431,00	1 469 780,00	861 960,00	957 068,00

Bersambung/To be Continued...

Tabel 5.1.6 **Lanjutan**
Table **Continued**

Kecamatan Subdistrict	Kencur/East Indian Galangal		Kunyit/Turmeric	
	2018	2019	2018	2019
(1)	(6)	(7)	(8)	(9)
Tanjung Mutiara	-	-	26 752,00	44 385,00
Lubuk Basung	-	-	19 623,00	15 326,00
Ampek Nagari	-	-	-	-
Tanjung Raya	-	-	29 088,00	42 495,00
Matur	-	-	-	-
IV Koto	-	-	-	-
Malalak	-	-	-	-
Banuhampu	-	-	-	-
Sungai Pua	-	-	-	-
Ampek Angkek	-	-	-	-
Canduang	-	-	37 542,00	109 569,00
Baso	-	-	118 870,00	115 955,00
Tilatang Kamang	-	-	247 300,00	355 015,00
Kamang Magek	-	-	-	-
Palembayan	-	-	-	-
Palupuh	-	-	114 399,00	93 183,00
Kabupaten Agam	-	-	593 574,00	775 928,00

Catatan/Note: ...

Sumber/Source: BPS, Statistik Pertanian Hortikultura SPH-TBF/BPS-Statistics Indonesia, Agricultural Statistic for Horticulture SPH-TBF

Tabel 5.1.7 Luas Panen Tanaman Biofarmaka Menurut Jenis Tanaman (m²) di Kabupaten Agam, 2016–2019
Table 5.1.7 Harvested Area of Medicinal Plants by Kind of Plant (m²) in Agam Regency, 2016–2019

Jenis Tanaman Kind of Plants	2018	2019
(1)	(2)	(3)
Dlingo/Dringo/ Sweet Root/Calamus	-	-
Jahe/ Ginger	142 430,00	197 314,00
Kapulaga/ Java Cardamon	54 160,00	66 020,00
Keji Beling/Kecibeling/ <i>Strobilanthes crispata</i>	6 400,00	3 000,00
Kencur/ East Indian Galangal	-	-
Kunyit/ Turmeric	94 400,00	103 057,00
Laos/Lengkuas/ Galanga	84 400,00	85 731,00
Lempuyang/ <i>Zingiber Aromaticum</i>	-	-
Lidah Buaya/ <i>Oliviera</i>	-	-
Mahkota Dewa/ God's Crown	-	-
Mengkudu/Pace/ Indian Mulberry	-	-
Sambiloto/ King of Bitter	-	-
Temuireng/ Black Turmeric	-	-
Temukunci/ Chinese Keys	-	-
Temulawak/ Java Turmeric	16 400,00	10 700,00

Catatan/Note: ...

Sumber/Source: BPS, Statistik Pertanian Hortikultura SPH-TBF/BPS-Statistics Indonesia, Agricultural Statistic for Horticulture SPH-TBF

Tabel
Table 5.1.8**Produksi Tanaman Biofarmaka Menurut Jenis Tanaman
(kg) di Kabupaten Agam, 2016–2019**
**Production of Medicinal Plants by Kind of Plant (kg) in Agam
Regency, 2016–2019**

Jenis Tanaman <i>Kind of Plants</i>	2018	2019
(1)	(2)	(3)
Dlingo/Dringo/ <i>Sweet Root/Calamus</i>	-	-
Jahe/ <i>Ginger</i>	1 228 431,00	1 469 780,00
Kapulaga/ <i>Java Cardamon</i>	178 207,00	187 178,00
Keji Beling/Kecibeling/ <i>Strobilanthes crispata</i>	36 622,00	138 718,00
Kencur/ <i>East Indian Galangal</i>	-	-
Kunyit/ <i>Turmeric</i>	593 574,00	775 928,00
Laos/Lengkuas/ <i>Galanga</i>	861 960,00	957 068,00
Lempuyang/ <i>Zingiber Aromaticum</i>	-	-
Lidah Buaya/ <i>Oliviera</i>	-	-
Mahkota Dewa/ <i>God's Crown</i>	-	-
Mengkudu/Pace/ <i>Indian Mulberry</i>	-	-
Sambiloto/ <i>King of Bitter</i>	-	-
Temuireng/ <i>Black Turmeric</i>	-	-
Temukunci/ <i>Chinese Keys</i>	-	-
Temulawak/ <i>Java Turmeric</i>	154 905,00	249 792,00

Catatan/Note: ...

Sumber/Source: BPS, Statistik Pertanian Hortikultura SPH-TBF/BPS-Statistics Indonesia, *Agricultural Statistic for Horticulture SPH-TBF*

Tabel 5.1.9 **Produksi Buah-buahan Menurut Kecamatan dan Jenis Tanaman (ton) di Kabupaten Agam, 2018 and 2019**
Table 5.1.9 **Production of Fruits by Subdistrict and Kind of Plant (ton) in Agam Regency, 2018 and 2019**

Kecamatan Subdistrict	Mangga/Mango		Durian/Durian	
	2018	2019	2018	2019
(1)	(2)	(3)	(4)	(5)
Tanjung Mutiara	89,00	635,00	136,00	450,00
Lubuk Basung	191,00	121,00	48 000,00	70 604,00
Ampek Nagari	-	-	56 070,00	45 762,00
Tanjung Raya	142,00	184,00	8 900,00	19 351,00
Matur	-	-	578,00	1 272,00
IV Koto	-	-	7 100,00	1 231,00
Malalak	160,00	-	6 760,00	228,00
Banuhampu	-	-	391,00	-
Sungai Pua	-	-	80,00	-
Ampek Angkek	-	-	1 400,00	241,00
Canduang	67,00	-	1 997,00	228,00
Baso	285,00	2 027,00	4 060,00	8 757,00
Tilatang Kamang	-	-	5 619,00	2 280,00
Kamang Magek	-	-	4 300,00	8 344,00
Palembayan	101,00	-	14 750,00	8 816,00
Palupuh	110,00	-	5 724,00	10 640,00
Kabupaten Agam	1 145,00	2 967,00	165 865,00	178 204,00

Bersambung/To be Continued...

Tabel 5.1.9 Lanjutan
Table *Continued*

Kecamatan Subdistrict	Jeruk/Orange		Pisang/Banana	
	2018	2019	2018	2019
(1)	(6)	(7)	(8)	(9)
Tanjung Mutiara	-	-	3 900,00	1 294,00
Lubuk Basung	682,00	223,00	4 230,00	5 883,00
Ampek Nagari	-	-	43 000,00	179 608,00
Tanjung Raya	-	-	1 785,00	2 087,00
Matur	-	-	550,00	812,00
IV Koto	-	-	21 700,00	46 864,00
Malalak	-	-	3 047,00	1 344,00
Banuhampu	-	-	2 220,00	257,00
Sungai Pua	-	-	1 692,00	476,00
Ampek Angkek	66,00	-	1 071,00	1 556,00
Canduang	-	-	1 507,00	7 644,00
Baso	38,00	132,00	2 630,00	18 722,00
Tilatang Kamang	-	-	1 665,00	2 036,00
Kamang Magek	-	-	1 808,00	2 576,00
Palembayan	-	-	2 810,00	35 018,00
Palupuh	-	-	2 050,00	13 876,00
Kabupaten Agam	786,00	355,00	95 665,00	320 053,00

Bersambung/*To be Continued...*

Tabel 5.1.9 **Lanjutan**
Table 5.1.9 **Continued**

Kecamatan Subdistrict	Pepaya/Papaya		Salak/Salacca	
	2018	2019	2018	2019
(1)	(10)	(11)	(12)	(13)
Tanjung Mutiara	650,00	2 244,00	-	-
Lubuk Basung	526,00	511,00	-	-
Ampek Nagari	-	-	-	-
Tanjung Raya	20,00	61,00	-	-
Matur	79,00	310,00	-	-
IV Koto	118,00	726,00	-	-
Malalak	238,00	1 407,00	-	-
Banuhampu	325,00	116,00	-	-
Sungai Pua	177,00	126,00	-	-
Ampek Angkek	183,00	240,00	-	-
Canduang	428,00	865,00	-	-
Baso	1 610,00	4 246,00	-	-
Tilatang Kamang	1 458,00	428,00	-	-
Kamang Magek	804,00	67,00	-	-
Palembayan	253,00	1 710,00	-	-
Palupuh	-	-	34,00	7,00
Kabupaten Agam	6 869,00	13 057,00	34,00	7,00

Catatan/Note: ...

Sumber/Source: BPS, Statistik Pertanian Hortikultura SPH-BST/BPS-Statistics Indonesia, Agricultural Statistic for Horticulture SPH-BST

Tabel 5.1.10 **Produksi Buah–Buahan dan Sayuran Tahunan Menurut Jenis Tanaman (ton) di Kabupaten Agam, 2016–2019**
Table 5.1.10 **Production of Annual Fruits and Vegetables by Kind of Plant (ton) in Agam Regency, 2016–2019**

Jenis Tanaman <i>Kind of Plants</i>	2018	2019
(1)	(2)	(3)
Alpukat/ <i>Avocado</i>	46 002,00	80 051,00
Anggur/ <i>Grape</i>	-	-
Apel/ <i>Apple</i>	-	-
Belimbing/ <i>Star Fruit</i>	144,00	258,00
Duku/Langsat/Kokosan/ <i>Duku</i>	46,00	85,00
Durian/ <i>Durian</i>	165 865,00	178 204,00
Jambu Air/ <i>Rose Apple</i>	1 014,00	1 962,00
Jambu Biji/ <i>Guava</i>	1 653,00	2 648,00
Jeruk Besar/ <i>Pomelo</i>	786,00	355,00
Jeruk Siam/Kepron/ <i>Tangerine/Orange</i>	137 104,00	296 189,00
Jeruk/ <i>Orange (Tangerine + Pomelo)</i>	137 890,00	296 544,00
Mangga/ <i>Mango</i>	1 145,00	2 967,00
Manggis/ <i>Mangosteen</i>	62 250,00	14 131,00
Markisa/ <i>Marquisa</i>	664,00	673,00

Bersambung/*To be Continued...*

Tabel 5.1.10 **Lanjutan**
Table **Continued**

Jenis Tanaman <i>Kind of Plants</i>	2018	2019
(1)	(2)	(3)
Nangka/Cempedak/ <i>Jack Fruit</i>	2 808,00	8 520,00
Nenas/ <i>Pineapple</i>	112,00	130,00
Pepaya/ <i>Papaya</i>	6 869,00	13 057,00
Pisang/ <i>Banana</i>	95 665,00	320 053,00
Rambutan/ <i>Rambutan</i>	39,00	460,00
Salak/ <i>Salacca</i>	34,00	7,00
Sawo/Sapodilla/ <i>Star Apple</i>	3 643,00	3 625,00
Sirsak/ <i>Soursop</i>	2 031,00	2 003,00
Sukun/ <i>Bread Fruit</i>	662,00	1 072,00
Jengkol/ <i>Jengkol</i>	452,00	1 995,00
Melinjo/ <i>Melinjo</i>	105,00	145,00
Petai/ <i>Twisted Cluster Bean</i>	2 545,00	23 834,00

Catatan/Note: ...

Sumber/Source: BPS, Statistik Pertanian Hortikultura SPH-BST/BPS-Statistics Indonesia, Agricultural Statistic for Horticulture SPH-BST

5.2 PERKEBUNAN ESTATE CROPS

Tabel 5.2.1 Luas Areal Tanaman Perkebunan Menurut Kecamatan dan Jenis Tanaman (ha) di Kabupaten Agam, 2018 dan 2019
Planted Area of Estate Crops by Subdistrict and Type of Crops (ha) in Agam Regency, 2018 dan 2019

Kecamatan Subdistrict (1)	Kelapa Sawit/Oil Palm		Kelapa/Coconut	
	2018 (2)	2019 (3)	2018 (4)	2019 (5)
Tanjung Mutiara	4 866,00	4 891,00	3 783,00	3 831,00
Lubuk Basung	6 968,00	6 965,00	5 486,00	5 600,00
Ampek Nagari	6 074,00	6 096,00	160,00	215,00
Tanjung Raya	36,00	38,00	150,00	152,00
Matur	-	-	-	-
IV Koto	-	-	16,00	16,00
Malalak	53,00	50,00	111,00	123,00
Banuhampu	-	-	-	-
Sungai Pua	-	-	-	-
Ampek Angkek	-	-	-	8,50
Canduang	-	-	-	-
Baso	-	-	-	35,00
Tilatang Kamang	-	-	31,00	31,00
Kamang Magek	-	-	14,00	14,00
Palembayan	1 953,00	1 963,00	239,50	245,50
Palupuh	46,00	46,00	-	66,00
Kabupaten Agam	19 996,00	20 049,00	10 097,50	10 337,00

Bersambung/To be Continued...

Tabel 5.2.1 **Lanjutan**
Table **Continued**

Kecamatan Subdistrict (1)	Karet/Rubber		Kopi/Coffee	
	2018 (6)	2019 (7)	2018 (8)	2019 (9)
Tanjung Mutiara	-	-	-	-
Lubuk Basung	-	-	4,00	5,00
Ampek Nagari	728,00	730,00	15,00	15,00
Tanjung Raya	105,00	105,00	330,00	308,00
Matur	-	-	331,00	230,00
IV Koto	-	-	110,00	155,00
Malalak	245,00	245,00	-	182,00
Banuhampu	-	-	8,00	8,00
Sungai Pua	-	-	9,00	3,00
Ampek Angkek	-	-	13,00	13,00
Canduang	-	-	58,00	19,00
Baso	-	-	59,00	66,00
Tilatang Kamang	9,00	11,00	45,00	45,00
Kamang Magek	-	-	27,00	21,00
Palembayan	179,00	177,00	58,00	58,00
Palupuh	771,00	771,00	117,00	138,00
Kabupaten Agam	2 037,00	2 039,00	1 184,00	1 266,00

Bersambung/To be Continued...

Tabel 5.2.1 **Lanjutan**
Table **Continued**

Kecamatan Subdistrict	Kakao/Cocoa		Tebu/Sugar cane	
	2018	2019	2018	2019
(1)	(10)	(11)	(12)	(13)
Tanjung Mutiara	368,00	358,00	-	-
Lubuk Basung	1 026,00	1 023,00	-	-
Ampek Nagari	490,00	294,00	-	-
Tanjung Raya	511,00	511,00	-	-
Matur	52,00	46,00	1 968,00	763,00
IV Koto	125,00	125,00	390,00	390,00
Malalak	355,00	359,00	-	-
Banuhampu	30,00	25,00	-	-
Sungai Pua	27,00	27,00	30,00	30,00
Ampek Angkek	12,00	12,00	-	-
Canduang	18,00	18,00	1 070,00	1 075,00
Baso	390,00	390,00	13,00	12,00
Tilatang Kamang	145,00	145,00	-	-
Kamang Magek	328,00	294,00	1,50	1,50
Palembayan	306,00	306,00	203,00	203,00
Palupuh	639,00	631,00	12,00	12,00
Kabupaten Agam	4 822,50	4 563,50	3 686,50	2 486,50

Bersambung/To be Continued...

Tabel 5.2.1 **Lanjutan**
Table **Continued**

Kecamatan Subdistrict	Pinang/Pinang		Tembakau/Tobacco	
	2018	2019	2018	2019
(1)	(14)	(15)	(16)	(17)
Tanjung Mutiara	592,00	590,00	-	-
Lubuk Basung	1 556,00	1 561,00	-	-
Ampek Nagari	216,00	216,00	-	-
Tanjung Raya	33,00	37,00	-	-
Matur	5,00	8,00	-	-
IV Koto	-	-	-	-
Malalak	118,00	-	-	-
Banuhampu	-	-	-	-
Sungai Pua	14,00	9,00	-	-
Ampek Angkek	6,00	7,00	-	-
Canduang	-	-	6,00	11,00
Baso	42,00	46,00	18,00	18,00
Tilatang Kamang	9,00	9,00	-	-
Kamang Magek	8,00	6,00	3,00	3,00
Palembayan	719,00	721,00	10,00	14,00
Palupuh	50,00	50,00	-	-
Kabupaten Agam	3 368,00	3 260,00	37,00	56,00

Bersambung/To be Continued...

Tabel 5.2.1 **Lanjutan**
Table **Continued**

Kecamatan Subdistrict	Cengkeh/Clove		Kulit Manis/Cassiavera	
	2018	2019	2018	2019
(1)	(18)	(19)	(20)	(21)
Tanjung Mutiara	38,00	88,00	3,00	3,00
Lubuk Basung	15,00	26,00	19,00	23,00
Ampek Nagari	112,00	114,00	20,00	23,00
Tanjung Raya	1 124,00	116,00	726,00	731,00
Matur	30,00	27,00	191,00	274,00
IV Koto	-	-	318,00	385,00
Malalak	-	-	3 564,00	3 558,00
Banuhampu	-	-	32,00	62,00
Sungai Pua	-	-	2,00	2,00
Ampek Angkek	-	-	8,00	8,00
Canduang	-	-	528,00	68,00
Baso	-	-	63,00	70,00
Tilatang Kamang	40,00	41,00	51,00	51,00
Kamang Magek	19,50	23,50	31,00	64,00
Palembayan	216,00	219,50	780,00	829,00
Palupuh	40,00	44,00	152,00	234,00
Kabupaten Agam	1 767,25	699,00	6 488,00	6 385,00

Bersambung/*To be Continued...*

Tabel 5.2.1 Lanjutan
Table *Continued*

Kecamatan Subdistrict	Gardamunggu/Gardamon		Kemri/Kemiri	
	2018	2019	2018	2019
(1)	(22)	(23)	(24)	(25)
Tanjung Mutiara	1,00	1,00	-	-
Lubuk Basung	-	-	-	-
Ampek Nagari	-	-	-	-
Tanjung Raya	11,00	13,00	47,00	47,00
Matur	2,00	2,00	-	-
IV Koto	-	-	-	-
Malalak	43,00	43,00	-	-
Banuhampu	-	-	-	-
Sungai Pua	-	-	-	-
Ampek Angkek	-	-	-	-
Canduang	-	-	-	-
Baso	-	-	21,0	21,00
Tilatang Kamang	8,50	8,50	5,50	6,00
Kamang Magek	7,00	8,00	-	-
Palembayan	36,00	38,00	67,00	67,00
Palupuh	91,00	89,00	-	-
Kabupaten Agam	200,00	202,50	141,00	141,00

Bersambung/*To be Continued...*

Tabel 5.2.1 **Lanjutan**
Table **Continued**

Kecamatan Subdistrict	Pala/Pala		Gambir/Gambir	
	2018	2019	2018	2019
(1)	(26)	(27)	(28)	(29)
Tanjung Mutiara	11,00	17,00	-	-
Lubuk Basung	-	-	-	-
Ampek Nagari	42,00	40,00	-	-
Tanjung Raya	598,00	597,00	-	-
Matur	1,00	1,00	-	-
IV Koto	-	-	-	-
Malalak	50,00	47,00	-	-
Banuhampu	-	-	-	-
Sungai Pua	-	-	-	-
Ampek Angkek	-	-	-	-
Canduang	-	-	-	-
Baso	-	-	-	-
Tilatang Kamang	-	-	-	-
Kamang Magek	25,00	25,00	-	-
Palembayan	22,00	22,00	-	-
Palupuh	-	-	989,00	986,00
Kabupaten Agam	750,00	749,00	989,00	986,00

Bersambung/*To be Continued...*

Tabel 5.2.1 **Lanjutan**
Table **Continued**

Kecamatan Subdistrict	Enau/Enau	
	2018	2019
(1)	(30)	(31)
Tanjung Mutiara	-	-
Lubuk Basung	-	-
Ampek Nagari	-	-
Tanjung Raya	-	-
Matur	26,00	26,00
IV Koto	-	-
Malalak	-	-
Banuhampu	-	-
Sungai Pua	-	-
Ampek Angkek	-	-
Canduang	-	-
Baso	-	-
Tilatang Kamang	12,00	12,00
Kamang Magek	-	-
Palembayan	-	-
Palupuh	-	-
Kabupaten Agam	38,00	38,00

Sumber/Source: Dinas Pertanian Kabupaten Agam/Department of Agriculture of Agam Regency

Tabel
Table 5.2.2

Produksi Perkebunan Menurut Kecamatan dan Jenis Tanaman (ton) di Kabupaten Agam, 2018 dan 2019
Production of Estate by Subdistrict and Type of Crops (ton) in Agam Regency, 2018 and 2019

Kecamatan Subdistrict	Kelapa Sawit/Oil Palm		Kelapa/Coconut	
	2018	2019	2018	2019
(1)	(2)	(3)	(4)	(5)
Tanjung Mutiara	18 812,00	9 445,90	4 249,00	4 989,00
Lubuk Basung	7 779,50	7 864,20	7 627,00	7 804,00
Ampek Nagari	4 662,30	5 744,30	156,00	196,05
Tanjung Raya	60,13	79,68	202,50	222,60
Matur	-	-	-	-
IV Koto	-	-	12,80	12,80
Malalak	31,03	62,90	20,65	40,94
Banuhampu	-	-	-	-
Sungai Pua	-	-	-	-
Ampek Angkek	-	-	-	4,6
Canduang	-	-	-	-
Baso	-	-	-	56,1
Tilatang Kamang	-	-	7,50	8,7
Kamang Magek	-	-	5,35	21
Palembayan	400,00	1 314,90	220,00	277,8
Palupuh	-	8,16	-	77,8
Kabupaten Agam	27 745,16	24 547,16	12 771,49	13 712,12

Bersambung/To be Continued...

Tabel 5.2.2 Lanjutan
Table Continued

Kecamatan Subdistrict	Karet/Rubber		Kopi/Coffee	
	2018	2019	2018	2019
(1)	(6)	(7)	(8)	(9)
Tanjung Mutiara	-	-	-	-
Lubuk Basung	-	-	2,65	6,70
Ampek Nagari	696,00	10,29	9,00	12,70
Tanjung Raya	48,05	63,19	311,5	371,00
Matur	-	-	5,62	245,90
IV Koto	-	-	12,62	75,60
Malalak	146,40	232,12	-	92,70
Banuhampu	-	-	6,50	15,20
Sungai Pua	-	-	-	1,00
Ampek Angkek	-	-	0,60	5,50
Canduang	-	-	3,34	1,81
Baso	-	-	22,00	42,50
Tilatang Kamang	0,88	7,12	40,00	40,50
Kamang Magek	-	-	4,92	2,40
Palembayan	235,00	219,80	0,21	4,84
Palupuh	97,80	437,90	-	40,54
Kabupaten Agam	1 224,13	1 989,88	382,96	958,89

Bersambung/To be Continued...

Tabel 5.2.2 Lanjutan
Table *Continued*

Kecamatan Subdistrict	Kakao/Cocoa		Tebu/Sugar cane	
	2018	2019	2018	2019
(1)	(10)	(11)	(12)	(13)
Tanjung Mutiara	357,70	379,95	-	-
Lubuk Basung	822,00	829,40	-	-
Ampek Nagari	355,00	385,50	-	-
Tanjung Raya	345,00	395,20	-	-
Matur	17,00	36,87	2 310,0	112,10
IV Koto	157,00	168,80	148,0	67,60
Malalak	161,00	188,10	-	-
Banuhampu	36,40	1,60	-	-
Sungai Pua	8,10	13,20	-	-
Ampek Angkek	1,00	10,80	-	-
Canduang	5,65	1,32	462,0	509,63
Baso	346,00	400,30	12,0	12,00
Tilatang Kamang	70,00	104,00	-	-
Kamang Magek	1 669,00	1,87	0,8	8,00
Palembayan	195,00	289,60	87,8	0,88
Palupuh	138,00	278,10	1,4	1,40
Kabupaten Agam	4 682,38	5 407,76	2 934,50	711,61

Bersambung/To be Continued...

Tabel 5.2.2 **Lanjutan**
Table **Continued**

Kecamatan Subdistrict	Pinang/Pinang		Tembakau/Tobacco	
	2018	2019	2018	2019
(1)	(14)	(15)	(16)	(17)
Tanjung Mutiara	901,60	931,52	-	-
Lubuk Basung	1 355,00	1 392,10	-	-
Ampek Nagari	77,20	83,42	-	-
Tanjung Raya	26,80	36,70	-	-
Matur	2,00	3,70	-	-
IV Koto	-	-	-	-
Malalak	631,20	-	-	-
Banuhampu	-	-	-	-
Sungai Pua	-	6,93	-	-
Ampek Angkek	0,20	2,50	-	-
Canduang	-	-	6 120,00	9,30
Baso	4,50	22,80	24,00	3,20
Tilatang Kamang	7,20	11,07	-	-
Kamang Magek	0,246	2,62	0,20	20,00
Palembayan	80,00	1 000,30	14,00	14,00
Palupuh	22,00	40,81	-	-
Kabupaten Agam	3 828,85	3 534,47	6 158,20	46,50

Bersambung/To be Continued...

Tabel 5.2.2 **Lanjutan**
Table **Continued**

Kecamatan Subdistrict	Cengkeh/Clove		Kulit Manis/Cassiavera	
	2018	2019	2018	2019
(1)	(18)	(19)	(20)	(21)
Tanjung Mutiara	6,30	14,41	1,90	5,76
Lubuk Basung	3,60	5,59	21,98	30,27
Ampek Nagari	11,55	18,98	21,56	29,07
Tanjung Raya	28,27	62,70	785,16	899,40
Matur	1,30	18,99	4,25	180,90
IV Koto	-	-	74,90	257,30
Malalak	-	-	17 343,00	19 760,00
Banuhampu	-	-	50,00	82,84
Sungai Pua	-	-	-	-
Ampek Angkek	-	-	-	-
Canduang	-	-	10,45	17,58
Baso	-	-	313,00	75,12
Tilatang Kamang	1,20	59,04	39,00	64,19
Kamang Magek	6,60	9,57	5,60	9,04
Palembayan	5,56	72,00	1 282,00	1 349,00
Palupuh	-	8,58	33,00	45,32
Kabupaten Agam	67,78	269,85	20 406,56	22 805,79

Bersambung/*To be Continued...*

Tabel 5.2.2 **Lanjutan**
Table **Continued**

Kecamatan Subdistrict	Gardamunggu/PGardakmonjm		Kemiri/Kemiri	
	2018	2019	2018	2019
(1)	(22)	(23)	(24)	(25)
Tanjung Mutiara	0,38	0,38	-	-
Lubuk Basung	-	-	-	-
Ampek Nagari	-	-	-	-
Tanjung Raya	9,20	14,90	130,00	135,50
Matur	1,50	3,20	-	-
IV Koto	-	-	-	-
Malalak	19,80	27,90	-	-
Banuhampu	-	-	-	-
Sungai Pua	-	-	-	-
Ampek Angkek	-	-	-	-
Canduang	-	-	-	-
Baso	-	-	1,50	11,00
Tilatang Kamang	5,10	5,10	2,30	3,30
Kamang Magek	0,25	3,60	-	-
Palembayan	11,00	11,00	13,60	21,15
Palupuh	38,40	57,20	-	-
Kabupaten Agam	85,64	122,90	145,66	170,95

Bersambung/To be Continued...

Tabel 5.2.2 **Lanjutan**
Table **Continued**

Kecamatan Subdistrict	Pala/Pala		Gambir/Gambir	
	2018	2019	2018	2019
(1)	(26)	(27)	(28)	(29)
Tanjung Mutiara	1,20	4,73	-	-
Lubuk Basung	-	-	-	-
Ampek Nagari	40,00	7,29	-	-
Tanjung Raya	286,90	320,49	-	-
Matur	0,75	0,46	-	-
IV Koto	-	28,5	-	-
Malalak	24,00	-	-	-
Banuhampu	-	-	-	-
Sungai Pua	-	--	-	-
Ampek Angkek	-	-	-	-
Canduang	-	-	-	-
Baso	-	-	-	-
Tilatang Kamang	-	-	-	-
Kamang Magek	-	7,64	-	-
Palembayan	55,50	6,80	-	-
Palupuh	-	-	195,00	207,00
Kabupaten Agam	372,43	375,91	195,00	207,00

Bersambung/To be Continued..

Tabel 5.2.2 **Lanjutan**
Table **Continued**

Kecamatan Subdistrict	Enau/Enau	
	2018	2019
(1)	(30)	(31)
Tanjung Mutiara	-	-
Lubuk Basung	-	-
Ampek Nagari	-	-
Tanjung Raya	-	-
Matur	36,00	21,29
IV Koto	-	-
Malalak	-	-
Banuhampu	-	-
Sungai Pua	-	-
Ampek Angkek	-	-
Canduang	-	-
Baso	-	-
Tilatang Kamang	10,00	11,54
Kamang Magek	-	-
Palembayan	-	-
Palupuh	-	-
Kabupaten Agam	46,00	32,83

Sumber/Source: Dinas Pertanian Kabupaten Agam/Department of Agriculture of Agam Regency

5.3 TANAMAN PANGAN FOOD CROPS

Tabel 5.3.1 Luas Panen, Produksi dan Produktivitas Padi Sawah Menurut Kecamatan di Kabupaten Agam (ha), 2018 dan 2019
Harvested Area, Production, and Productivity of Wet Rice Field by Subdistricts in Agam Regency (ha), 2018 and 2019

Kecamatan Subdistrict	2018			2019		
	Luas Panen (ha) Harvested Area (ha)	Produksi (ton) Production (ton)	Produktivitas (ha/ton) Productivity (ha/ton)	Luas Panen (ha) Harvested Area (ha)	Produksi (ton) Production (ton)	Produktivitas (ha/ton) Productivity (ha/ton)
(1)	(2)	(3)	(4)	(5)	(6)	(7)
Tanjung Mutiara	3 390	18 074	5,33	3 551	19 023	5,36
Lubuk Basung	15 642	86 528	5,53	12 219	70 528	5,77
Ampek Nagari	5 233	30 064	5,75	4 965	26 064	5,25
Tanjung Raya	6 612	35 506	5,37	7 282	38 303	5,26
Matur	2 955	15 616	5,28	4 827	25 616	5,31
IV Koto	3 008	15 901	5,29	3 492	17 901	5,13
Malalak	2 433	12 360	5,08	2 794	15 360	5,50
Banuhampu	1 959	10 457	5,34	1 425	9 457	6,64
Sungai Pua	2 145	11 218	5,23	2 373	15 218	6,41
Ampek Angkek	3 205	18 243	5,69	3 511	22 243	6,34
Canduang	2 988	15 434	5,17	3 885	25 434	6,55
Baso	3 315	19 492	5,88	4 129	26 492	6,42
Tilatang Kamang	4 087	22 483	5,50	5 183	33 483	6,46
Kamang Magek	4 266	22 983	5,39	4 632	29 983	6,47
Palembayan	7 717	39 511	5,12	3 915	21 511	5,49
Palupuh	2 964	15 212	5,13	3 808	20 212	5,31
Kabupaten Agam	71 919	389 082	5,41	71 991	416 828	5,79

Sumber/Source: Dinas Pertanian Kabupaten Agam/Department of Agriculture of Agam Regency

Tabel 5.3.2 Luas Panen, Produksi dan Produktivitas Jagung Menurut Kecamatan di Kabupaten Agam (ha), 2018 dan 2019
Table 5.3.2 *Harvested Area, Production, and Productivity of Maize Field by Subdistricts in Agam Regency (ha), 2018 and 2019*

Kecamatan Subdistrict	2018			2019		
	Luas Panen (ha) Harvested Area (ha)	Produksi (ton) Production (ton)	Produktivitas (ha/ton) Productivity (ha/ton)	Luas Panen (ha) Harvested Area (ha)	Produksi (ton) Production (ton)	Produktivitas (ha/ton) Productivity (ha/ton)
(1)	(2)	(3)	(4)	(5)	(6)	(7)
Tanjung Mutiara	835	6 104	7,31	841	6 714	7,98
Lubuk Basung	5 787	47 511	8,21	5 977	47 911	8,02
Ampek Nagari	4 820	36 716	7,62	4 900	39 216	8,00
Tanjung Raya	491	3 594	7,32	512	3 942	7,70
Matur	252	1 870	7,42	250	1 800	7,20
IV Koto	133	1 031	7,75	134	970	7,24
Malalak	-	-	-	-	-	-
Banuhampu	68	514	7,56	67	488	7,28
Sungai Pua	89	710	7,98	90	641	7,12
Ampek Angkek	491	3 816	7,77	489	3 516	7,19
Canduang	2	15	7,50	5	37	7,40
Baso	452	3 208	7,10	450	3 256	7,24
Tilatang Kamang	948	7 193	7,59	955	6 800	7,12
Kamang Magek	504	3 808	7,56	511	3 608	7,06
Palembayan	1 723	13 155	7,63	1 711	13 255	7,75
Palupuh	258	1 871	7,25	148	1 099	7,43
Kabupaten Agam	16 853	131 116	7,78	17 040	133 253	7,82

Sumber/Source: Dinas Pertanian Kabupaten Agam/Department of Agriculture of Agam Regency

Tabel 5.3.3
Table

Luas Panen, Produksi dan Produktivitas Kedelai Menurut Kecamatan di Kabupaten Agam (ha), 2018 dan 2019
Harvested Area, Production, and Productivity of Soybean by Subdistricts in Agam Regency (ha), 2018 and 2019

Kecamatan Subdistrict	2018			2019		
	Luas Panen (ha) Harvested Area (ha)	Produksi (ton) Production (ton)	Produktivitas (ha/ton) Productivity (ha/ton)	Luas Panen (ha) Harvested Area (ha)	Produksi (ton) Production (ton)	Produktivitas (ha/ton) Productivity (ha/ton)
(1)	(2)	(3)	(4)	(5)	(6)	(7)
Tanjung Mutiara	-	-	-
Lubuk Basung	-	-	-
Ampek Nagari	-	-	-
Tanjung Raya	83	50	0,60
Matur	-	-	-
IV Koto	-	-	-
Malalak	81	44	0,54
Banuhampu	-	-	-
Sungai Pua	-	-	-
Ampek Angkek	-	-	-
Canduang	-	-	-
Baso	-	-	-
Tilatang Kamang	25	16	0,64
Kamang Magek	-	-	-
Palembayan	192	112	0,58
Palupuh	155	90	0,58
Kabupaten Agam	536	312	0,58

Sumber/Source: Dinas Pertanian Kabupaten Agam/Department of Agriculture of Agam Regency

Tabel 5.3.4 Luas Lahan Tegal/Kebun, Ladang Huma dan Lahan Sementara yang Tidak Diusahakan Menurut Kecamatan di Kabupaten Agam (ha), 2018 dan 2019
Area of Tegal/Garden, Field/Huma, and Temporarily Unavailable Land by Subdistricts in Agam Regency (ha), 2018 and 2019

Kecamatan Subdistrict	2018 (ha)			2019 (ha)		
	Tegal Kebun Tegal Garden	Ladang Huma Field Huma	Sementara Tidak Diusahakan Temporarily Unavailable	Tegal Kebun Tegal Garden	Ladang Huma Field Huma	Sementara Tidak Diusahakan Temporarily Unavailable
(1)	(2)	(3)	(4)	(5)	(6)	(7)
Tanjung Mutiara	5 763	1 450	433	2 526	1 450	473
Lubuk Basung	1 580	5 075	2 010	1 580	5 075	2 010
Ampek Nagari	1 617	1 206	9 724	751	2 894	305
Tanjung Raya	3 645	-	975	2 994	-	245
Matur	797	648	356	2 260	-	-
IV Koto	2 210	-	-	880	-	-
Malalak	4 100	-	-	4 326	-	-
Banuhampu	395	79	25	395	79	25
Sungai Pua	896	653	246	899	656	228
Ampek Angkek	1 000	-	-	711	-	-
Canduang	966	-	-	974	-	-
Baso	2 234	582	-	2 388	582	-
Tilatang Kamang	2 322	-	40	2 322	-	152
Kamang Magek	2 000	59	-	450	1 345	65
Palembayan	4 863	-	4 137	4 872	-	2 895
Palupuh	1 650	1 015	790	964	1 170	175
Kabupaten Agam	36 038	10 803	18 736	29 292	13 251	7 573

Sumber/Source: Dinas Pertanian Kabupaten Agam/Department of Agriculture of Agam Regency

Tabel
Table 5.3.5

**Luas Panen, Produksi dan Produktivitas Ubi Kayu
Menurut Kecamatan di Kabupaten Agam, 2019**
*Harvested Area, Production and Productivity of Cassava by
Subdistricts in Agam Regency, 2019*

Kecamatan Subdistrict	Luas Tanam (Ha) <i>Planting Area (Ha)</i>	Luas Panen (Ha) <i>Harvested Area (Ha)</i>	Produksi (Ton) <i>Production (Ton)</i>	Produktivitas (Ton/ Ha) <i>Productivity (Ton/ Ha)</i>
(1)	(2)	(3)	(4)	(5)
Tanjung Mutiara	54	45	1 600	35,56
Lubuk Basung	70	61	2 150	35,25
Ampek Nagari	-	-	-	-
Tanjung Raya	-	-	-	-
Matur	-	-	-	-
IV Koto	133	100	3 735	37,35
Malalak	-	-	-	-
Banuhampu	99	73	2 658	35,18
Sungai Pua	28	31	1 112	35,87
Ampek Angkek	81	57	2 101	36,86
Canduang	63	55	2 008	36,51
Baso	192	193	7 045	36,50
Tilatang Kamang	440	460	17 100	37,17
Kamang Magek	248	187	6 967	37,26
Palembayan	157	158	5 766	36,49
Palupuh	77	53	1 860	35,09
Kabupaten Agam	1 642	1 473	54 012	36,67

Sumber/Source: Dinas Pertanian Kabupaten Agam/Department of Agriculture of Agam Regency

Tabel 5.3.6 Luas Panen, Produksi dan Produktivitas Ubi Jalar Menurut Kecamatan di Kabupaten Agam, 2019
Table 5.3.6 *Harvested Area, Production and Productivity of Sweet Potatoes by Subdistricts in Agam Regency, 2019*

Kecamatan Subdistrict	Luas Tanam (Ha) Planting Area (Ha)	Luas Panen (Ha) Harvested Area (Ha)	Produksi (Ton) Production (Ton)	Produktivitas (Ton/ Ha) Productivity (Ton/ Ha)
(1)	(2)	(3)	(4)	(5)
Tanjung Mutiara	-	-	-	-
Lubuk Basung	-	-	-	-
Ampek Nagari	-	-	-	-
Tanjung Raya	-	-	-	-
Matur	138	87	2 897	33,30
IV Koto	75	51	1 695	33,24
Malalak	-	-	-	-
Banuhampu	65	57	1 890	33,16
Sungai Pua	51	35	1 163	33,23
Ampek Angkek	167	130	4 381	33,70
Canduang	77	40	1 463	36,58
Baso	299	206	7 673	37,25
Tilatang Kamang	390	290	10 733	37,01
Kamang Magek	75	52	1 776	34,15
Palembayan	61	37	1 200	32,43
Palupuh	-	-	-	-
Kabupaten Agam	1 398	985	34 871	35,40

Sumber/Source: Dinas Pertanian Kabupaten Agam/Department of Agriculture of Agam Regency

Tabel
Table 5.3.7

Luas Panen Padi Sawah Menurut Bulan di Kabupaten Agam, 2019
Harvested Area of Wet Rice field by Month in Agam Regency, 2019

Bulan Month	Luas Panen (Ha) Harvested Area (Ha)
(1)	(3)
Januari	2 978
Februari	2 591
Maret	3 281
April	2 929
Mei	2 847
Juni	2 956
Juli	3 833
Agustus	2 027
September	2 312
Oktober	1 942
November	2 601
Desember	2 326
Kabupaten Agam	32 622

Sumber/Source: Badan Pusat Statistik Kerangka Sampel Area/BPS-Statistic Sampling Frame Area Survey

Tabel 5.3.8 **Produktivitas Padi Sawah Menurut Bulan di Kabupaten Agam, 2019**
Table 5.3.8 **Productivity of Wet Rice field by Month in Agam Regency, 2019**

Bulan Month	Produktivitas (Ton/Ha) Productivity (Ton/Ha)
(1)	(3)
Januari	59,85
Februari	59,85
Maret	59,85
April	59,85
Mei	53,21
Juni	53,21
Juli	53,21
Agustus	53,21
September	57,38
Oktober	57,38
November	57,38
Desember	57,38
Kabupaten Agam	681,75

Sumber/Source: Badan Pusat Statistik Kerangka Sampel Area/ BPS-Statistic Sampling Frame Area Survey

Tabel
Table 5.3.9

Produksi GKG Padi Sawah Menurut Bulan di Kabupaten Agam, 2019
Production GKG of Wet Rice field by Month in Agam Regency, 2019

Bulan Month	Produksi GKG (Ton) Production GKG (Ton)
(1)	(3)
Januari	15 483
Februari	13 467
Maret	17 055
April	15 225
Mei	13 158
Juni	13 660
Juli	17 717
Agustus	9 366
September	11 523
Oktober	9 680
November	12 962
Desember	11 593
Kabupaten Agam	160 888

Sumber/Source: Badan Pusat Statistik Kerangka Sampel Area/ BPS-Statistic Sampling Frame Area Survey

5.4 PETERNAKAN LIVESTOCK

Tabel 5.4.1 Jumlah Sapi, Kerbau dan Pemotongannya Menurut Kecamatan di Kabupaten Agam, 2019
Number of Cows, Buffaloes and It's Butchery by Subdistricts in Agam Regency, 2019

Kecamatan Subdistrict	Sapi Cow			Kerbau Buffalo	
	Potong Beef Cattle	Perah Dairy Cow	Pemotongan Butchery	Jumlah Total	Pemotongan Butchery
(1)	(2)	(3)	(4)	(5)	(6)
Tanjung Mutiara	5 334	-	244	-	67
Lubuk Basung	8 612	-	1911	-	43
Ampek Nagari	3 597	-	198	-	12
Tanjung Raya	1 147	-	433	-	-
Matur	505	1	218	-	2
IV Koto	182	1	392	-	2
Malalak	400	-	115	-	-
Banuhampu	684	-	626	-	-
Sungai Pua	623	-	319	-	-
Ampek Angkek	2 604	-	601	-	-
Canduang	1 203	63	295	-	-
Baso	2 468	-	278	-	-
Tilatang Kamang	2 780	108	662	-	-
Kamang Magek	807	5	426	-	-
Palembayan	2 769	-	337	-	9
Palupuh	326	-	147	-	-
Kabupaten Agam	34 046	178	7202	-	135

Sumber/Source: Dinas Pertanian Kabupaten Agam/Department of Agriculture of Agam Regency

Tabel 5.4.2 Jumlah Kambing, Domba dan Pemotongannya Menurut Kecamatan di Kabupaten Agam, 2019
Number of Goat, Sheep and It's Butchery by Subdistricts in Agam Regency, 2019

Kecamatan Subdistrict	Kambing Goat		Domba Sheep	
	Jumlah Total	Pemotongan Butchery	Jumlah Total	Pemotongan Butchery
(1)	(2)	(3)	(4)	(5)
Tanjung Mutiara	...	-	21	-
Lubuk Basung	...	24	-	-
Ampek Nagari	...	-	-	-
Tanjung Raya	...	7	-	-
Matur	...	2	-	-
IV Koto	...	15	-	-
Malalak	...	2	-	-
Banuhampu	...	10	-	-
Sungai Pua	...	-	-	-
Ampek Angkek	...	8	-	-
Canduang	...	14	13	-
Baso	...	13	-	-
Tilatang Kamang	...	8	-	-
Kamang Magek	...	16	-	-
Palembayan	...	24	-	-
Palupuh	...	31	-	-
Kabupaten Agam	...	174	34	-

Sumber/Source: Dinas Pertanian Kabupaten Agam/Department of Agriculture of Agam Regency

Tabel 5.4.3 **Produksi Daging (kg) Menurut Kecamatan dan Jenis Ternak di Kabupaten Agam, 2019**
Meat Production (kg) by Subdistricts and kind in Agam Regency, 2019

Kecamatan Subdistrict	Sapi Potong Beef Cattle	Kerbau Buffalo	Kambing Goat
(1)	(2)	(3)	(4)
Tanjung Mutiara	54 314	15 477	60
Lubuk Basung	546 928	9 933	2 160
Ampek Nagari	44 075	3 927	-
Tanjung Raya	96 386	-	1 080
Matur	48 527	693	780
IV Koto	87 259	462	900
Malalak	25 599	1 848	120
Banuhampu	139 348	-	600
Sungai Pua	71 009	-	-
Ampek Angkek	133 783	-	480
Canduang	54 537	-	1 020
Baso	61 883	-	2 100
Tilatang Kamang	147 361	-	1 080
Kamang Magek	94 828	-	1 500
Palembayan	75 016	2 079	2 580
Palupuh	32 722	-	3 480
Kabupaten Agam	1 713 575	34 419	17 940

Sumber/Source: Dinas Pertanian Kabupaten Agam/Department of Agriculture of Agam Regency

Tabel
Table 5.4.4

**Jumlah Unggas Menurut Kecamatan dan Jenis di
Kabupaten Agam, 2019**
*Poultry Population by Subdistricts and Type in Agam
Regency, 2019*

Kecamatan Subdistrict	Ayam Pedaging Broiler	Ayam Petelur Layer	Ayam Kampung Village Hen	Itik Duck
(1)	(2)	(3)	(4)	(5)
Tanjung Mutiara	439 000	-	14 656	2 522
Lubuk Basung	887 100	2 000	40 364	9 695
Ampek Nagari	-	-	16 876	1 940
Tanjung Raya	6 491	-	7 056	1 126
Matur	2 600	-	10 740	1 153
IV Koto	-	-	772	1 106
Malalak	-	-	4 772	92
Banuhampu	-	-	-	-
Sungai Pua	-	-	12 460	1 061
Ampek Angkek	120 000	-	8 260	3 445
Canduang	3 000	2 500	12 766	758
Baso	7 000	2 500	64 704	15 411
Tilatang Kamang	33 000	84 000	35 300	40 175
Kamang Magek	9 000	15 000	15 900	19 100
Palembayan	28 400	30 000	15 437	5 885
Palupuh	-	-	16 306	4 517
Kabupaten Agam	1 535 591	136 000	275 369	107 986

Sumber/Source: Dinas Pertanian Kabupaten Agam/Department of Agriculture of Agam Regency

Tabel 5.4.5 Jumlah Pemotongan Unggas Menurut Kecamatan dan Jenis di Kabupaten Agam, 2019
Number of Registered Slaughtered Poultry by Subdistricts and Type in Agam Regency, 2019

Kecamatan Subdistrict	Ayam Pedaging Broiler	Ayam Petelur Layer	Ayam Kampung Village Hen	Itik Duck	Puyuh Quail
(1)	(2)	(3)	(4)	(5)	(6)
Tanjung Mutiara	489 220	-	19 715	972	-
Lubuk Basung	792 315	51 725	62 305	2 928	-
Ampek Nagari	10 753	-	26 781	835	-
Tanjung Raya	850	-	11 215	1 338	-
Matur	4 937	248	16 210	273	-
IV Koto	1 150	-	1 170	703	-
Malalak	38 3	-	6 611	49	-
Banuhampu	6 000	200	1 200	400	-
Sungai Pua	70 000	-	1 800	200	-
Ampek Angkek	120 500	300	12 540	720	300
Canduang	2 200	-	17 500	450	-
Baso	7 360	2 000	78 630	7 650	10 000
Tilatang Kamang	34 200	49 200	50 200	22 100	-
Kamang Magek	9 500	2 500	25 520	11 370	-
Palembayan	15 613	15 163	24 510	2 716	-
Palupuh	2 080	-	22 500	2 500	-
Kabupaten Agam	1 570 518	121 336	378 407	58 004	10 300

Sumber/Source: Dinas Pertanian Kabupaten Agam/Department of Agriculture of Agam Regency

Tabel 5.4.6 Jumlah Produksi Telur (kg) Menurut Kecamatan dan Jenis Unggas di Kabupaten Agam, 2019
Number of Egg Production (kg) by Subdistricts and Type in Agam Regency, 2019

Kecamatan Subdistrict	Ayam Bukan Ras Free-range Chicken	Ayam Ras Layer	Itik Duck	Puyuh Quail
(1)	(2)	(3)	(4)	(5)
Tanjung Mutiara	9 233	-	14 224	-
Lubuk Basung	25 429	1 043 820	54 680	-
Ampek Nagari	10 632	-	10 942	-
Tanjung Raya	4 445	-	6 351	10 000
Matur	6 766	-	6 503	-
IV Koto	486	-	6 238	-
Malalak	3 006	-	519	-
Banuhampu		-	-	-
Sungai Pua	7 850	-	-	-
Ampek Angkek	5 204	-	5 984	-
Canduang	8 043	18 000	14 430	3 000
Baso	40 134	18 000	4 275	-
Tilatang Kamang	22 239	604 800	86 918	12 500
Kamang Magek	10 017	108 000	226 587	2 000
Palembayan	9 725	216 000	33 191	-
Palupuh	10 273	-	-	-
Kabupaten Agam	173 482	2 008 620	583 565	27 500

Sumber/Source: Dinas Pertanian Kabupaten Agam/Department of Agriculture of Agam Regency

Tabel 5.4.7 **Produksi Susu Sapi dan Susu Kerbau Menurut Tahun (Liter) di Kabupaten Agam, 2019**
Table 5.4.7 **Milk Production of Cow and Buffalo by Years (Litters) in Agam Regency, 2019**

Tahun Years	Susu Milk		Jumlah Total
	Sapi Cow	Kerbau Buffalo	
(1)	(2)	(3)	(4)
2007	27 126	117 193	144 409
2008	66 000	118 579	184 579
2009	90 750	123 879	214 629
2010	95 700	136 245	231 945
2011	64 350	119 473	183 823
2012	99 000	127 060	226 060
2013	189 750	127 953	317 703
2014	247 500	128 933	376 433
2015	260 700	142 033	402 733
2016	264 000	146 347	410 347
2017	351 450	145 600	497 050
2018	359 700	129 773	489 473
2019	361 350	135 187	496 537

Sumber/Source: Dinas Pertanian Kabupaten Agam/Department of Agriculture of Agam Regency

Tabel 5.4.8 Populasi Ternak Kelinci dan Anjing Menurut Kecamatan di Kabupaten Agam, 2019
Table 5.4.8 Population of Rabbit and Dog Cattle by Subdistrict in Agam Regency, 2019

Kecamatan Subdistrict	Kelinci Rabbit	Anjing Dog Cattle
(1)	(2)	(3)
Tanjung Mutiara	25	907
Lubuk Basung	377	4 801
Ampek Nagari	560	1 930
Tanjung Raya	59	2 304
Matur	14	2 383
IV Koto	353	1 146
Malalak	-	1 111
Banuhampu	604	2 175
Sungai Pua	2 841	1 929
Ampek Angkek	560	867
Canduang	446	1 359
Baso	870	2 610
Tilatang Kamang	55	2 019
Kamang Magek	343	1 290
Palembayan	136	2 316
Palupuh	101	2 319
Kabupaten Agam	7 344	31 466

Sumber/Source: Dinas Pertanian Kabupaten Agam/Department of Agriculture of Agam Regency

Tabel 5.4.9 Kasus Gigitan Hewan Penular Rabies (HPR) dan Jenis Tindakan yang Dilakukan Menurut Kecamatan di Kabupaten Agam, 2019
Bite Cases For Rabies Transmitting Animals (HPR) and Types of Actions Performed by Subdistrict in Agam Regency, 2019

Kecamatan Subdistrict	Jenis HPR Type of HPR				Jumlah Total	Tindakan Action		
	Anjing Dog	Kucing Cat	Kera Moenkey	Lainnya Otrher		SAR Serum	VAR Vaccine	Observasi Observation
(1)	(2)	(3)	(4)	(5)	(6)	(7)	(8)	(9)
Tanjung Mutiara	8	-	-	-	8	1	11	1
Lubuk Basung	45	37	4	22	88	1	76	14
Ampek Nagari	7	-	1	2	10	-	10	1
Tanjung Raya	2	3	1	-	6	-	5	1
Matur	4	-	-	-	4	-	2	-
IV Koto	13	7	-	-	20	-	19	5
Malalak	5	1	-	-	6	-	5	-
Banuhampu	3	2	-	-	5	-	3	2
Sungai Pua	7	2	1	-	10	-	8	10
Ampek Angkek	9	13	2	-	25	-	10	15
Canduang	1	1	-	1	2	-	2	1
Baso	5	8	1	-	14	-	10	5
Tilatang Kamang	5	6	1	-	12	-	7	3
Kamang Magek	2	2	-	1	5	-	4	1
Palembayan	21	11	5	3	40	1	34	4
Palupuh	6	-	-	1	7	-	5	2
Kabupaten Agam	143	93	16		262	3	211	65

Sumber/Source: Dinas Pertanian Kabupaten Agam/Department of Agriculture of Agam Regency

Tabel
Table 5.4.10

**Jumlah Tenaga Medik dan Paramedik Veteriner Serta
Inseminator Bersertifikat Menurut Kecamatan di
Kabupaten Agam, 2019**
*Number of Veterinary, Veterinary Paramedics, Certified
Inseminator by Subdistrict in Agam Regency, 2019*

Kecamatan Subdistrict	Tenaga Medik Medic			Tindakan Action			Inseminator Bersertifikat Certified Inseminator
	PNS Civil Servant	THL Honorer	Swasta Private	PNS Civil Servant	THL Honorer	Swasta Private	
(1)	(2)	(3)	(4)	(5)	(6)	(7)	(8)
Tanjung Mutiara	-	-	-	-	-	-	2
Lubuk Basung	1	-	-	-	1	-	1
Ampek Nagari	-	-	-	1	-	-	4
Tanjung Raya	-	-	-	1	-	-	1
Matur	1	-	-	1	-	-	1
IV Koto	-	-	-	1	-	-	1
Malalak	-	-	-	-	-	-	1
Banuhampu	-	-	-	-	1	-	1
Sungai Pua	-	-	-	-	-	-	-
Ampek Angkek	1	-	-	-	-	-	1
Canduang	1	-	-	-	-	-	1
Baso	-	-	-	-	-	-	1
Tilatang Kamang	-	-	-	-	1	-	1
Kamang Magek	1	-	-	-	-	-	1
Palembayan	-	1	-	1	-	-	2
Palupuh	-	-	-	-	-	-	1
Kabupaten dan RPH	2	-	-	1	-	-	-
Kabupaten Agam	7	1	-	6	3	-	20

Sumber/Source: Dinas Pertanian Kabupaten Agam/Department of Agriculture of Agam Regency

**5.5 PERIKANAN
FISHERY**

Tabel 5.5.1 Jumlah Produksi Ikan Menurut Pemeliharaan, Penangkapan (ton) dan Kecamatan di Kabupaten Agam, 2019
Number of Fish Production by The Raising, Catching (ton) and Subdistrict in Agam Regency, 2019

Kecamatan Subdistrict	Ikan Laut Marine Fish	Budidaya Fish Breeding	Perairan Umum Inland Open Water
(1)	(2)	(3)	(4)
Tanjung Mutiara	6 659,00	576,50	971,00
Lubuk Basung	-	10 861,79	-
Ampek Nagari	-	1 311,15	-
Tanjung Raya	-	20 854,82	-
Matur	-	639,48	-
IV Koto	-	577,70	-
Malalak	-	688,76	-
Banuhampu	-	530,28	-
Sungai Pua	-	621,18	-
Ampek Angkek	-	1 851,72	-
Canduang	-	893,55	-
Baso	-	793,35	-
Tilatang Kamang	-	1 604,38	-
Kamang Magek	-	1 438,26	-
Palembayan	-	1 770,16	-
Palupuh	-	640,64	-
Kabupaten Agam	6 659,00	45 653,72	971,00

Sumber/Source: Dinas Pertanian Kabupaten Agam/Department of Agriculture of Agam Regency

Tabel 5.5.2
Table

Luas Area dan Produksi Ikan Menurut Kecamatan di Kabupaten Agam, 2019
Total Area and Product of Fish According to Subdistrict in Agam Regency, 2019

Kecamatan Subdistrict	Luas Area			Produksi Production		
	Kolam Air Tenang Stagnan Water (ha)	Sawah Paddy Field (ha)	Jumlah Total	Kolam Air Tenang Stagnan Water (ha)	Sawah Paddy Field (ha)	Jumlah Total
(1)	(2)	(3)	(4)	(5)	(6)	(7)
Tanjung Mutiara	27,77	-	27,77	576,50	-	576,50
Lubuk Basung	107,50	6,30	113,80	2 071,24	4,60	2 075,84
Ampek Nagari	76,40	-	76,40	1 254,85	-	1 254,85
Tanjung Raya	18,60	4,20	22,80	585,46	8,40	593,86
Matur	30,25	-	30,25	639,46	-	639,46
IV Koto	27,25	-	27,25	577,70	-	577,70
Malalak	36,20	-	36,20	688,76	-	688,76
Banuhampu	19,11	-	19,11	530,28	-	530,28
Sungai Pua	28,80	-	28,8	621,18	-	621,18
Ampek Angkek	103,08	-	103,08	1 851,72	-	1 851,72
Canduang	45,98	-	45,98	893,55	-	893,55
Baso	42,40	-	42,40	793,35	-	793,35
Tilatang Kamang	51,81	37,50	89,31	1 513,79	90,59	1 604,28
Kamang Magek	41,30	58,00	99,3	1 334,34	103,82	1 438,26
Palembayan	64,20	-	64,2	1 686,10	-	1 686,10
Palupuh	28,40	-	28,4	640,64	-	640,64
Kabupaten Agam	749,05	106,00	855,05	16 259,02	207,41	16 466,43

Sumber/Source: Dinas Perikanan dan Ketahanan Pangan Kabupaten Agam/Department of Fishery and Food Security of Agam Regency

Tabel 5.5.3 Jumlah Produksi Benih Ikan Menurut Kecamatan di Kabupaten Agam, 2019
Total Area and Product of Fish According to Subdistrict in Agam Regency, 2019

Tahun Years	Kolam Pembenuhan Seeding Pool	Produksi Total Production
(1)	(2)	(3)
2000	0,72	3 192 000
2001	2,50	4 000 000
2002	78,00	5 920 000
2003	55,12	1 929 000
2004	65,10	2 725 000
2005	62,00	17 862 000
2006	95,25	218 759 000
2007	91,75	218 895 350
2008	92,95	347 652 650
2009	106,89	365 150 500
2010	109,55	384 500 000
2011	200,60	396 200 000
2012	235,00	420 300 000
2013	235,00	432 625 000
2014	243,00	432 856 000
2015	245,00	432 968 000
2016	413,00	295 000 000
2017	170,77	246 500 000
2018	144,04	235 600 000
2019	96,13	188 057 000

Sumber/Source: Dinas Perikanan dan Ketahanan Pangan Kabupaten Agam/Department of Fishery and Food Security of Agam Regency

Tabel 5.5.4
Table

Luas Usaha Budidaya Perikanan Air Tawar Menurut Kecamatan di Kabupaten Agam, 2019
Area of Cultivation Fresh Water Fishery by Subdistrict in Agam Regency, 2019

Kecamatan Subdistrict	Luas Area				
	Kolam Air Deras Water Pond (Unit)	Kolam Air Tenang Water Barchish (ha)	Keramba Cage (unit)	Jala Apung Floating Cage Net (unit)	Sawah Paddy Field (ha)
(1)	(2)	(3)	(4)	(5)	(6)
Tanjung Mutiara	-	27,77	-	-	-
Lubuk Basung	510	107,50	230	-	6,30
Ampek Nagari	6	76,40	-	-	-
Tanjung Raya	60	18,60	-	12 312	4,20
Matur	-	30,25	-	-	-
IV Koto	-	27,25	-	-	-
Malalak	-	36,20	-	-	-
Banuhampu	-	19,11	-	-	-
Sungai Pua	-	28,80	-	-	-
Ampek Angkek	-	103,08	-	-	-
Canduang	-	45,98	-	-	-
Baso	-	42,40	-	-	-
Tilatang Kamang	-	51,81	-	-	37,50
Kamang Magek	-	41,30	-	-	58,00
Palembayan	16	64,20	-	-	-
Palupuh	-	28,24	-	-	-
Kabupaten Agam	582	749,05	230	12 312	106,00

Sumber/Source: Dinas Perikanan dan Ketahanan Pangan Kabupaten Agam/Department of Fishery and Food Security of Agam Regency

Tabel 5.5.5 **Produksi Usaha Budidaya Perikanan Air Tawar Menurut Kecamatan di Kabupaten Agam, 2019**
Table 5.5.5 **Production of Cultivation Fresh Water Fishery by Subdistrict in Agam Regency, 2019**

Kecamatan Subdistrict	Produksi Production				
	Kolam Air Deras Water Pond (Unit)	Kolam Air Tenang Water Barchish (ha)	Keramba Cage (unit)	Jala Apung Floating Cage Net (unit)	Sawah Paddy Field (ha)
(1)	(2)	(3)	(4)	(5)	(6)
Tanjung Mutiara	-	576,5	-	-	-
Lubuk Basung	8 577,20	2 071,24	208,75	-	4,60
Ampek Nagari	56,30	1 254,85	-	-	-
Tanjung Raya	1 457,60	585,46	-	18 803,36	8,40
Matur	-	639,46	-	-	-
IV Koto	-	577,7	-	-	-
Malalak	-	688,76	-	-	-
Banuhampu	-	530,28	-	-	-
Sungai Pua	-	621,18	-	-	-
Ampek Angkek	-	1 851,72	-	-	-
Canduang	-	893,55	-	-	-
Baso	-	793,35	-	-	-
Tilatang Kamang	-	1 513,79	-	-	90,59
Kamang Magek	-	1 334,44	-	-	103,82
Palembayan	84,60	1 686,10	-	-	-
Palupuh	-	640,64	-	-	-
Kabupaten Agam	10 175,16	16 259,02	208,75	18 803,36	207,41

Sumber/Source: Dinas Perikanan dan Ketahanan Pangan Kabupaten Agam/Department of Fishery and Food Security of Agam Regency

Tabel 5.5.6 Jumlah Nelayan Penangkap Ikan Laut Menurut Kecamatan di Kabupaten Agam, 2019
Table 5.5.6 *Number Fishermen Fishing by Subdistrict in Agam Regency, 2019*

Kecamatan Subdistrict	Nelayan Fisherman		Jumlah Total
	Nelayan Penuh Fulltime Fisherman	Nelayan Sambilan Parttime Fisherman	
(1)	(2)	(3)	(4)
Tanjung Mutiara	1 686	574	2 260
Lubuk Basung	-	-	-
Ampek Nagari	-	-	-
Tanjung Raya	-	-	-
Matur	-	-	-
IV Koto	-	-	-
Malalak	-	-	-
Banuhampu	-	-	-
Sungai Pua	-	-	-
Ampek Angkek	-	-	-
Canduang	-	-	-
Baso	-	-	-
Tilatang Kamang	-	-	-
Kamang Magek	-	-	-
Palembayan	-	-	-
Palupuh	-	-	-
Kabupaten Agam	1 686	574	2 260

Sumber/Source: Dinas Perikanan dan Ketahanan Pangan Kabupaten Agam/Department of Fishery and Food Security of Agam Regency

Tabel 5.5.7 Jumlah Perahu Tanpa Motor dan Kapal Menurut Kecamatan dan Jenisnya di Kabupaten Agam, 2019
Table *Number of Non Boat Motor and Ship by Subdistrict and Kind in Agam Regency, 2019*

Kecamatan Subdistrict	Perahu Tanpa Motor Non Boat Motor	Motor Tempel Outboard Motor	Kapal Motor Motorboat
(1)	(2)	(3)	(4)
Tanjung Mutiara	79	290	429
Lubuk Basung	-	-	-
Ampek Nagari	-	-	-
Tanjung Raya	-	-	-
Matur	-	-	-
IV Koto	-	-	-
Malalak	-	-	-
Banuhampu	-	-	-
Sungai Pua	-	-	-
Ampek Angkek	-	-	-
Canduang	-	-	-
Baso	-	-	-
Tilatang Kamang	-	-	-
Kamang Magek	-	-	-
Palembayan	-	-	-
Palupuh	-	-	-
Kabupaten Agam	79	290	429

Sumber/Source: Dinas Perikanan dan Ketahanan Pangan Kabupaten Agam/Department of Fishery and Food Security of Agam Regency

Tabel 5.5.8
Table

Jumlah Pembudidaya, Pengolah Ikan dan Pokmaswas Menurut Kecamatan di Kabupaten Agam, 2019
Number Fishermen Fishing by Subdistrict in Agam Regency, 2019

Kecamatan Subdistrict	Pembudidaya Farmer	Pengolah Ikan Fish Processors	Pokmaswas Pokmaswas
(1)	(2)	(3)	(4)
Tanjung Mutiara	325	131	1
Lubuk Basung	2 896	15	1
Ampek Nagari	738	1	-
Tanjung Raya	3 284	109	-
Matur	360	-	-
IV Koto	279	1	-
Malalak	335	-	-
Banuhampu	315	-	-
Sungai Pua	300	-	-
Ampek Angkek	470	2	-
Canduang	349	2	-
Baso	593	-	-
Tilatang Kamang	574	1	-
Kamang Magek	568	-	-
Palembayan	1 041	13	-
Palupuh	635	-	-
Kabupaten Agam	13 062	275	2

Sumber/Source: Dinas Perikanan dan Ketahanan Pangan Kabupaten Agam/Department of Fishery and Food Security of Agam Regency

Tabel 5.5.9 Banyaknya Mesin Pengolah Jagung Menurut Kecamatan di Kabupaten Agam, 2019
Table 5.5.9 *Number of Corn Processing Machines by Subdistrict in Agam Regency, 2019*

Kecamatan Subdistrict	Pemipil Jagung Corn Sheller	Penggiling Jagung Corn Grinder
(1)	(2)	(3)
Tanjung Mutiara	-	-
Lubuk Basung	4	-
Ampek Nagari	9	-
Tanjung Raya	-	-
Matur	-	-
IV Koto	-	-
Malalak	-	-
Banuhampu	-	-
Sungai Pua	-	-
Ampek Angkek	3	-
Canduang	-	-
Baso	-	-
Tilatang Kamang	2	-
Kamang Magek	-	-
Palembayan	16	-
Palupuh	-	-
Kabupaten Agam	34	0

Sumber/Source: Dinas Pertanian Kabupaten Agam/Department of Agriculture of Agam Regency

Tabel 5.5.10 Banyaknya Mesin Pengolah Tanah Menurut Kecamatan di Kabupaten Agam, 2019
Table 5.5.10 *Number of Land Processing Machines by Subdistrict in Agam Regency, 2019*

Kecamatan Subdistrict	Traktor Roda Dua Two Wheel Tractor	Traktor Roda Empat Mini Mini Four Wheel Tractor	Traktor Roda Empat Sedang Medium Four Wheel Tractor	Traktor Roda Empat Besar Large Four Wheel Tractor
(1)	(2)	(3)	(4)	(5)
Tanjung Mutiara	55	-	-	-
Lubuk Basung	307	-	1	-
Ampek Nagari	36	-	-	-
Tanjung Raya	21	-	-	-
Matur	55	-	-	-
IV Koto	79	-	-	-
Malalak	12	-	-	-
Banuhampu	54	-	-	-
Sungai Pua	39	-	-	-
Ampek Angkek	230	-	-	-
Canduang	109	-	-	-
Baso	61	-	1	-
Tilatang Kamang	41	-	1	-
Kamang Magek	75	-	-	-
Palembayan	121	-	-	-
Palupuh	83	1	-	-
Kabupaten Agam	1 378	1	3	0

Sumber/Source: Dinas Pertanian Kabupaten Agam/Department of Agriculture of Agam Regency

Tabel 5.5.11 Banyaknya Mesin Pengolah Gabah Menurut Kecamatan di Kabupaten Agam, 2019
Table 5.5.11 Number of Grain Processing Machines by Subdistrict in Agam Regency, 2019

Kecamatan Subdistrict	Penebah Thresher	Pengering Gabah Grain Drayer	Pengupas Gandum Grain Cleaner	Penyosoh Beras Rice Movers
(1)	(2)	(3)	(4)	(5)
Tanjung Mutiara	-	-	-	-
Lubuk Basung	165	2	165	-
Ampek Nagari	9	-	20	-
Tanjung Raya	1	-	-	-
Matur	-	-	-	-
IV Koto	10	-	182	-
Malalak	-	-	30	-
Banuhampu	5	-	53	-
Sungai Pua	6	-	88	-
Ampek Angkek	20	-	120	-
Canduang	18	-	17	-
Baso	11	-	87	-
Tilatang Kamang	22	1	-	-
Kamang Magek	25	-	150	-
Palembayan	36	-	54	-
Palupuh	49	1	201	-
Kabupaten Agam	377	4	1 167	0

Sumber/Source: Dinas Pertanian Kabupaten Agam/Department of Agriculture of Agam Regency

Besarnya daya listrik terpasang di

Kabupaten Agam 2019

sebesar

129.124^{K VA}_{K VA}

Amount of electricity installed in Agam Regency in 2019



Rumah Tangga
Sederhana
Simple Household

72,87%


115.184 Unit



Usaha Kecil
Small Business

10,63%

9.414 Unit



Usaha Menengah
Medium Business

5,18%

458 Unit

Pelanggan listrik PLN sebagian besar terpusat pada **Rayon Baso (28,54%)** dan **Rayon Lubuk Basung (36,98%)**

PLN electricity customers are mostly focused on **Rayon Baso (28,54%)** and **Rayon Lubuk Basung (36,98%)**

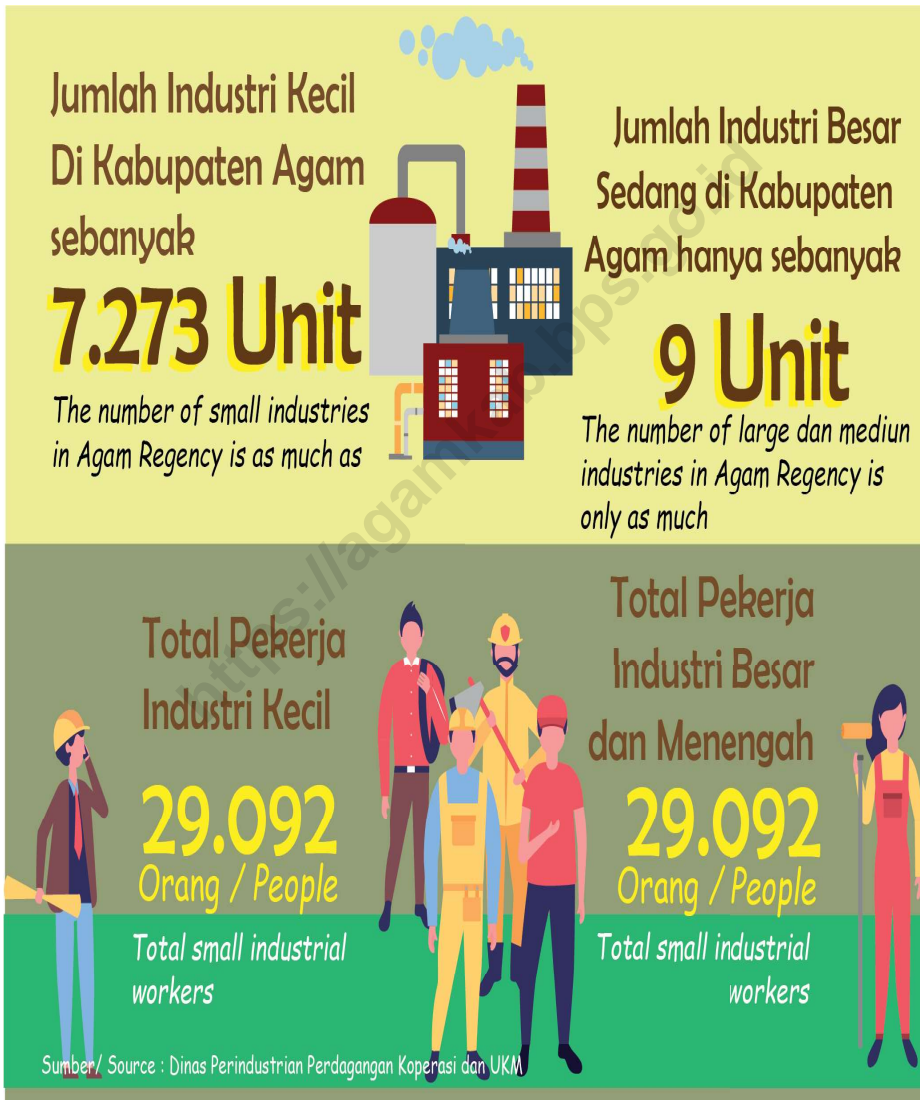


PENJELASAN TEKNIS**TECHNICAL NOTES**

- | | |
|--|---|
| <p>1. Perusahaan Listrik Negara (PLN) adalah Perusahaan Umum Milik Negara yang mempunyai aktivitas kegiatan pembangkitan, transmisi dan distribusi tenaga listrik.</p> | <p>1. <i>State Electricity Company (PLN) is a State company that has activities in electricity production, transmission and distribution</i></p> |
| <p>2. Perusahaan Air Bersih adalah perusahaan yang mempunyai aktivitas dalam penampungan, penjernihan dan penyaluran air baku atau air bersih dari terminal air melalui saluran air, pipa atau mobil tangki (dalam satu pengelolaan administrasi dengan kegiatan ekonomi) kepada rumah tangga, perusahaan industri atau pengguna komersial lainnya.</p> | <p>2. <i>The Water Supply Company (PDAM) is a company with activities dealing with water reserve and purification and also water distribution to household, industries, and customers.</i></p> |
| <p>3. Jumlah listrik/gas/air bersih yang terjual adalah banyaknya listrik/gas/air bersih yang disalurkan kepada para pelanggan.</p> | <p>3. <i>Sold electricity/gas/cleaned water is total electricity/gas/clean water distributed to customers.</i></p> |
| <p>4. Industri Pengolahan adalah suatu kegiatan ekonomi yang melakukan kegiatan mengubah suatu barang dasar secara mekanis, kimia atau dengan tangan sehingga menjadi barang jadi/ setengah jadi dan atau barang yang kurang nilainya menjadi barang yang lebih tinggi nilainya dan sifatnya lebih dekat kepada pemakai akhir. Termasuk dalam kegiatan ini adalah jasa industri dan pekerjaan perakitan.</p> | <p>4. <i>Manufacturing industry is defined as an economic activity processing basic goods mechanically, chemically or manually into final or intermediate goods. It is also defined as processing lower value goods into higher value goods which are nearer to final intermediate products. The activities include industrial services and assembling.</i></p> |

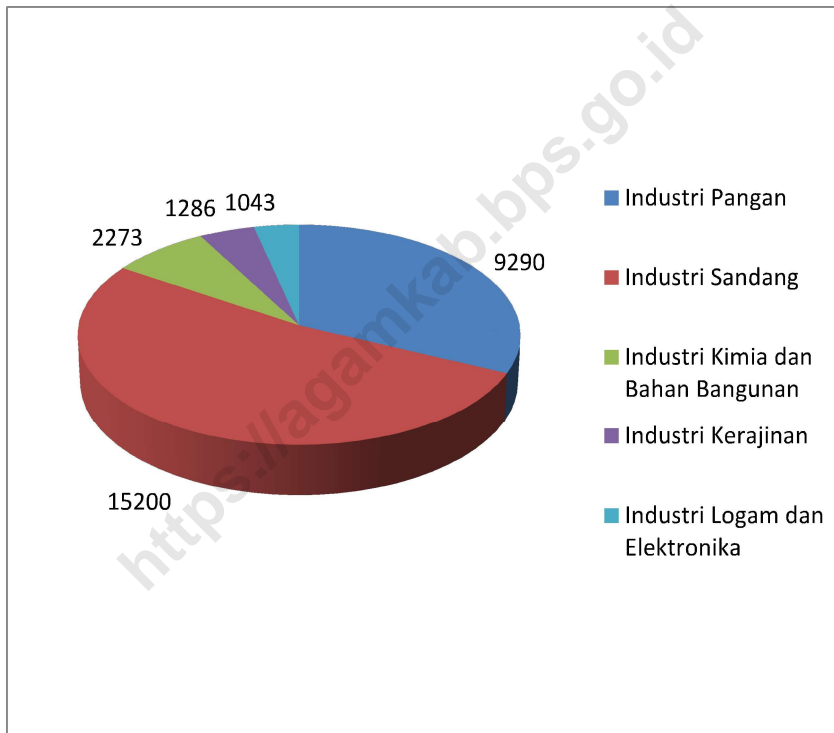
Gambar 6.1
Figures

Jumlah Industri Kecil dan Besar di Kabupaten Agam, 2019
Number of Small and Large Industries in Agam Regency, 2019



Gambar 6.2
Figures

**Jumlah Tenaga Kerja pada Industri Kecil Menurut Jenis
Industry di Kabupaten Agam, 2019**
*Number Labors in Small Industries by Classification in
Agam Regency, 2019*



6.1 ENERGI ENERGY

Tabel 6.1.1 Daya Terpasang, Produksi, dan Distribusi Listrik PT. PLN (Persero) pada Cabang/Ranting PLN Menurut Kecamatan di Kabupaten Agam, 2019
Installed Electricity Power, Production, and Distribution of PT. PLN (Persero) at PLN Branch by Subdistrict in Agam Regency, 2019

Tarif Tarif	Jenis Pemakaian Kind of Costumer	Banyaknya Number of	Daya (K VA) Power (kVA)
(1)	(2)	(3)	(4)
S2	Badan Sosial	3 881	6 357
S3	Badan Sosial	1	690
R1	Rumah Tangga Sederhana	119 991	99 534
R2	Rumah Tangga Menengah	246	943
R3	Rumah Tangga Besar	24	293
B1	Usaha Kecil	10 444	15 445
B2	Usaha Sedang	517	7 091
B3	Usaha Besar	1	690
I1	Industri Kecil	35	150
I2	Industri Sedang	20	1 438
I3	Industri Menengah	3	2 010
LB	Layanan Khusus	23	249
P1	Gedung Kantor	507	2 512
P3	Penerangan Jalan Umum	88	378
Kabupaten Agam		135 781	137 780

Sumber/Source: PLN Cabang Bukittinggi/PLN Chapter Bukittinggi

Tabel 6.1.2
Table

Jumlah Pelanggan Listrik Menurut Kecamatan di Kabupaten Agam, 2015–2019
Number of Electricity Customers by Subdistrict in Agam Regency, 2015–2019

Ranting/Kantor Jaga Branch Office	2015	2016	2017	2018	2019
(1)	(2)	(3)	(4)	(5)	(6)
ULP Baso	33 885	34 920	36 293	37 000	34 408
ULP Bukit Tinggi	13 475	14 229	14 973	15 404	16 117
ULP Koto Tuo	23 879	24 903	26 098	26 626	27 665
ULP Lubuk Basung	41 182	43 798	46 063	47 947	50 792
ULP Lubuk Sikaping	418	450	473	490	506
ULP Padang Panjang	2 033	2 065	2 1343	2 183	2 293
Kabupaten Agam	114 872	120 365	126 034	129 650	135 781

Sumber/Source: PLN Cabang Bukittinggi/PLN Chapter Bukittinggi

Tabel 6.1.3 Jumlah Pelanggan dan Air yang Disalurkan Menurut Kecamatan di Kabupaten Agam, 2019
Table 6.1.3 Number of Customers and Distributed Water by Subdistrict in Agam Regency, 2019

Kecamatan Subdistrict	Pelanggan Number of Customers	Air Disalurkan Distributed Water (m ³)	Nilai Value (Rp)
(1)	(2)	(3)	(4)
Tanjung Mutiara	291	57 765	222 164,150
Lubuk Basung	8 042	1 799 330	6 819 779,700
Ampek Nagari	826	201 547	766 141,650
Tanjung Raya	1 658	326 998	1 204 695,700
Matur	507	89 587	343 316,650
IV Koto	192	31 968	119 359,150
Malalak	-	-	-
Banuhampu	-	-	-
Sungai Pua	452	83 834	293 253,800
Ampek Angkek	363	69 339	276 680,650
Canduang	-	-	-
Baso	889	149 872	561 524,750
Tilatang Kamang	-	-	-
Kamang Magek	-	-	-
Palembayan	-	-	-
Palupuh	-	-	-
Kabupaten Agam	13 220	2 810 240	10 606 916,200

Sumber/Source: PDAM Lubuk Basung/Water Supply Company-Lubuk Basung

6.2 INDUSTRI INDUSTRY

Tabel 6.2.1 Jumlah Industri Kecil dan Tenaga Kerja Menurut Kecamatan di Kabupaten Agam, 2019
Number of Small Industries and Labors by Subdistrict in Agam Regency, 2019

Kecamatan <i>Subdistrict</i>	Jumlah Industri Kecil (unit) <i>Number of Small Industries</i>	Jumlah Tenaga Kerja (orang) <i>Number of Labors (people)</i>
(1)	(2)	(3)
Tanjung Mutiara	328	1 312
Lubuk Basung	594	2 376
Ampek Nagari	73	292
Tanjung Raya	296	1 184
Matur	722	2 888
IV Koto	881	3 524
Malalak	58	232
Banuhampu	880	3 520
Sungai Pua	290	1 160
Ampek Angkek	1 322	5 288
Canduang	122	488
Baso	311	1 244
Tilatang Kamang	678	2 712
Kamang Magek	174	696
Palembayan	277	1 108
Palupuh	267	1 068
Kabupaten Agam	7 273	29 092

Sumber/Source: Dinas Perindustrian, Perdagangan, Koperasi, Usaha Kecil dan Menengah Kabupaten Agam/ *Industry, Trade, Cooperative, Small and Medium Enterprises (SMEs) Services of Agam Regency*

Tabel 6.2.2 Jumlah Industri Besar/Sedang dan Tenaga Kerja Menurut Kecamatan di Kabupaten Agam, 2019
Table 6.2.2 Number of Middle/Big Industries and Labors by Subdistrict in Agam Regency, 2019

Kecamatan Subdistrict	Jumlah Industri (unit) Number of Industries	Jumlah Tenaga Kerja (orang) Number of Labors (people)
(1)	(2)	(3)
Tanjung Mutiara	1	970
Lubuk Basung	1	10
Ampek Nagari	-	-
Tanjung Raya	-	-
Matur	-	-
IV Koto	-	-
Malalak	-	-
Banuhampu	1	45
Sungai Pua	1	40
Ampek Angkek	-	-
Canduang	-	-
Baso	-	-
Tilatang Kamang	-	-
Kamang Magek	2	51
Palembayan	2	2 500
Palupuh	1	30
Kabupaten Agam	9	3 646

Sumber/Source: Dinas Perindustrian, Perdagangan, Koperasi, Usaha Kecil dan Menengah Kabupaten Agam/ Industry, Trade, Cooperative, Small and Medium Enterprises (SMEs) Services of Agam Regency

Tabel 6.2.3 Jumlah Industri Kecil dan Industri Besar/Sedang Sedang Menurut Jenis Industry di Kabupaten Agam, 2019
Table *Number of Small Industries and Middle/Big Industries by Classification in Agam Regency, 2019*

Jenis Industri <i>Kind of Industries</i>	Industri Besar/Sedang <i>Big/Middle Industries</i>	Industri Kecil <i>Small Industries</i>
(1)	(2)	(3)
Industri Pangan	3	2 758
Industri Sandang	1	3 110
Industri Kimia dan Bahan Bangunan	5	529
Industri Kerajinan	-	573
Industri Logam dan Elektronika	-	303
Kabupaten Agam	9	7 273

Sumber/Source: Dinas Perindustrian, Perdagangan, Koperasi, Usaha Kecil dan Menengah Kabupaten Agam/ *Industry, Trade, Cooperative, Small and Medium Enterprises (SMEs) Services of Agam Regency*

Tabel 6.2.4 Jumlah Tenaga Kerja pada Industri Kecil dan Industri Besar/Sedang Menurut Jenis Industri di Kabupaten Agam, 2019
Table 6.2.4 Number Labors in Small Industries and Middle/Big Industries by Classification in Agam Regency, 2019

Jenis Industri <i>Kind of Industries</i>	Tenaga Kerja <i>Labors</i>	
	Industri Besar/Sedang <i>Big/Middle Industries</i>	Industri Kecil <i>Small Industries</i>
(1)	(2)	(3)
Industri Pangan	3 470	9 290
Industri Sandang	40	15 200
Industri Kimia dan Bahan Bangunan	136	2 273
Industri Kerajinan	-	1 286
Industri Logam dan Elektronika	-	1 043
Kabupaten Agam	3 646	29 092

Sumber/Source: Dinas Perindustrian, Perdagangan, Koperasi, Usaha Kecil dan Menengah Kabupaten Agam/ *Industry, Trade, Cooperative, Small and Medium Enterprises (SMEs) Services of Agam Regency*



Jumlah Rumah Makan di
Kabupaten Agam
Mengalami Peningkatan

*Number of restaurant in Agam
rency has increased*

114,2%

2018

86 Unit



210 Unit

2019



Terdapat **127** Objek
wisata menarik yang
dapat dikunjungi di
Kabupaten Agam

*There are 127 interesting
attraction can be visited
in Agam Regency*

Serta **147** kelompok kesenian yang
dapat diikuti dari berbagai jenis
kesenian

*Also 147 Art Grups that can be followed from various
type of art*



PENJELASAN TEKNIS

1. Wisatawan mancanegara (wisman) ialah setiap pengunjung yang mengunjungi suatu negara di luar tempat tinggalnya, didorong oleh satu atau beberapa keperluan tanpa bermaksud memperoleh penghasilan di tempat yang dikunjungi dan lamanya kunjungan tersebut tidak lebih dari satu tahun (12 bulan). Definisi ini mencakup 2 (dua) kategori wisatawan mancanegara, yaitu :
 - a. Wisatawan (turis) ialah setiap pengunjung seperti definisi di atas yang tinggal paling sedikit 24 jam, akan tetapi tidak lebih dari 1 (satu) tahun di tempat yang dikunjungi, dengan maksud antara lain: berlibur, rekreasi, olah raga, bisnis, menghadiri pertemuan, studi, dan kunjungan dengan alasan kesehatan,
 - b. Excursionist ialah setiap pengunjung seperti definisi di atas yang tinggal kurang dari 24 jam di tempat yang dikunjungi (termasuk "Cruise passengers"). Cruise Passengers ialah setiap pengunjung yang tiba di suatu negara di mana mereka tidak menginap di akomodasi yang tersedia di negara tersebut.
2. Rata-rata lama tinggal adalah rata-rata waktu tinggal wisatawan mancanegara di Indonesia untuk satu kali kunjungan.

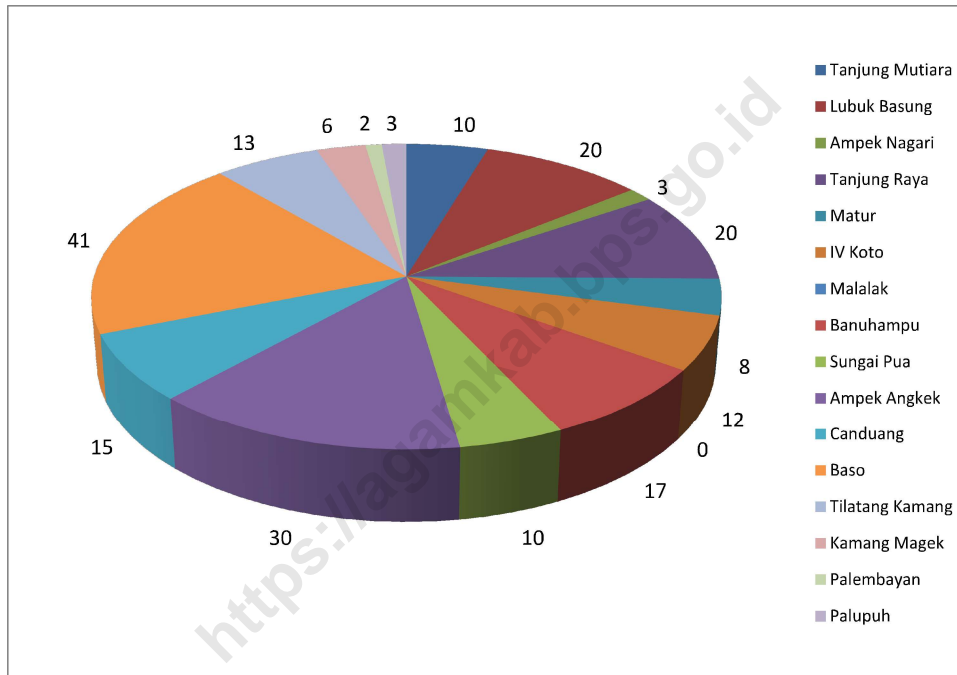
TECHNICAL NOTES

1. *An International Visitor is any person visiting a country other than his usual place of residence for any reason other than for earning income in the country visited, and the length of stay is no more than one year (12 months). This definition covers two categories of foreign visitors, namely :*
 - a. *"Tourist" is any visitor staying for at least 24 hours, but no more than one year, in the country visited, with the intention of visiting, and for any of these purposes: Pleasure, recreation and sports, Business, visiting friends and relatives, missions, attending meetings, conferences, visit for health reasons and study,*
 - b. *"Excursionist" is any visitor staying less than 24 hours in the country visited including, "Cruise Passengers", i.e, visitors arriving in a country without staying in any accommodation available in the visited country.*
2. *Average length of stay is the average stay duration of foreign visitor in Indonesia for one trip.*
3. *The business of providing accommodation is a business that provides specialty services that can be equipped with other tourism services. It includes hotel, villa, cottage, camping, caravan stop, and other accommodation that are used for tourism purposes.*
4. *Hotel is a daily supply of*

1. Usaha penyediaan akomodasi adalah usaha yang menyediakan pelayanan penginapan yang dapat dilengkapi dengan pelayanan pariwisata lainnya. Usaha penyediaan akomodasi dapat berupa hotel, vila, pondok wisata, bumi perkemahan, persinggahan karavan, dan akomodasi lainnya yang digunakan untuk tujuan pariwisata.
 2. Hotel adalah penyediaan akomodasi secara harian berupa kamar-kamar di dalam satu bangunan yang dapat dilengkapi dengan jasa pelayanan makan dan minum, kegiatan hiburan dan atau fasilitas lainnya, Hotel terdiri dari hotel berbintang dan hotel non- bintang.
 3. Hotel bintang adalah usaha penyediaan jasa pelayanan penginapan, makan minum serta jasa lainnya bagi umum dengan menggunakan sebagian atau seluruh bangunan. Usaha ini dikelola secara komersial serta memenuhi ketentuan persyaratan sebagai hotel bintang (termasuk berlian) yang ditetapkan dalam surat keputusan instansi yang membinanya. Misalnya hotel bintang lima, hotel bintang empat dan seterusnya.
1. *accommodation rooms within a building which can be equipped with eating and drinking services, entertainment activities and/or other facilities, Hotel consists of a classified hotel and a non-classified hotel.*
 2. *A star hotel is the business of providing an accommodation, eating and drinking as well as other services for the public by using a building or a part of a building. It is managed commercially and meets specified requirements as a star hotel (including diamonds) set forth in the decree of fostering agency. For example, five star hotel, four star hotel, and so on.*

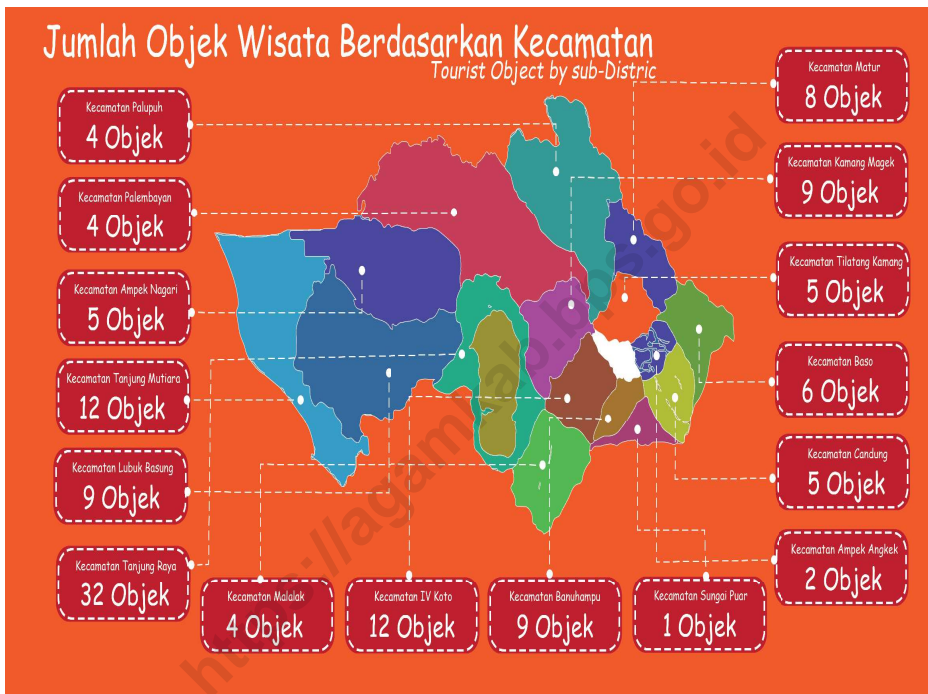
Gambar 7.1
Figures

Luas Daerah menurut Kecamatan (%), 2019
Area of Subdistrict (%), 2019



Gambar 7.2
Figures

Jumlah Objek Wisata Menurut Kecamatan di Kabupaten Agam, 2019
Number of Tourism Object by Subdistricts in Agam Regency, 2019



Tabel
Table 7.1

**Jumlah Rumah Makan/Restoran di Kabupaten Agam
Menurut Kecamatan, 2018-2019**
*Number of Restaurant by Subdistrict in Agam Regency,
2018-2019*

Kecamatan Subdistrict	Tahun Year	
	2018	2019
(1)	(2)	(3)
Tanjung Mutiara	8	10
Lubuk Basung	3	20
Ampek Nagari	7	3
Tanjung Raya	7	20
Matur	5	8
IV Koto	7	12
Malalak	4	-
Banuhampu	10	17
Sungai Pua	6	10
Ampek Angkek	7	30
Canduang	4	15
Baso	6	41
Tilatang Kamang	4	13
Kamang Magek	5	6
Palembayan	3	2
Palupuh	6	3
Kabupaten Agam	86	210

Sumber/Source: Dinas Pariwisata Pemuda dan Olahraga Kabupaten Agam/Department of Tourism, Youth and Sport of Agam Regency

Tabel 7.2
Table

Jumlah Objek Wisata Menurut Jenis dan Kecamatan di Kabupaten Agam, 2019
Number of Tourism Object by Kind and Subdistricts in Agam Regency, 2019

Kecamatan Subdistrict	Objek Wisata Tourism			Jumlah Total
	Alam Nature	Budaya Cultural	Minat Khusus Special Interest	
(1)	(2)	(3)	(4)	(5)
Tanjung Mutiara	4	4	4	12
Lubuk Basung	2	6	1	9
Ampek Nagari	2	0	3	5
Tanjung Raya	8	23	1	32
Matur	6	2	-	8
IV Koto	7	5	-	12
Malalak	3	1	-	4
Banuhampu	4	5	-	9
Sungai Pua	1	-	-	1
Ampek Angkek	1	1	-	2
Canduang	2	3	-	5
Baso	4	-	2	6
Tilatang Kamang	2	2	1	5
Kamang Magek	5	3	1	9
Palembayan	4	-	-	4
Palupuh	3	1	-	4
Kabupaten Agam	58	56	13	127

Sumber/Source: Dinas Pariwisata Pemuda dan Olahraga Kabupaten Agam/Department of Tourism, Youth and Sport of Agam Regency

Tabel 7.3
Table

Jumlah Kelompok Kesenian Daerah Menurut Kecamatan di Kabupaten Agam, 2019
Number of Traditional Art Group by Subdistricts in Agam Regency, 2019

Kecamatan Subdistricts	Band Rakyat Public Band	Randai Randai	Rebana Rebana	Salung Salung
(1)	(2)	(3)	(4)	(5)
Tanjung Mutiara	-	1	-	-
Lubuk Basung	4	11	2	3
Ampek Nagari	-	4	1	-
Tanjung Raya	-	9	2	-
Matur	-	1	-	1
IV Koto	-	1	-	-
Malalak	-	1	-	-
Banuhampu	-	-	-	-
Sungai Pua	-	5	-	-
Ampek Angkek	-	-	-	-
Canduang	-	1	-	-
Baso	1	1	-	-
Tilatang Kamang	1	2	-	1
Kamang Magek	-	4	2	-
Palembayan	-	5	-	1
Palupuh	-	1	1	-
Kabupaten Agam	6	47	8	6

Bersambung/to be Continued...

Tabel 7.3 **Lanjutan**
Table **Continued**

Kecamatan Subdistricts	Indang Indang	Rebab Rebab	Tari Tari	Debus Debus	Jumlah Total
(1)	(6)	(7)	(8)	(9)	(10)
Tanjung Mutiara	-	-	5	1	7
Lubuk Basung	-	-	25	-	45
Ampek Nagari	-	-	5	-	10
Tanjung Raya	-	-	11	-	11
Matur	-	1	2	-	5
IV Koto	-	-	1	-	2
Malalak	-	-	-	-	1
Banuhampu	-	-	1	-	1
Sungai Pua	-	-	7	-	12
Ampek Angkek	-	-	-	-	-
Canduang	-	-	1	-	2
Baso	-	-	2	-	4
Tilatang Kamang	-	-	4	-	8
Kamang Magek	-	-	4	-	10
Palembayan	-	-	5	-	11
Palupuh	-	-	1	-	3
Kabupaten Agam	-	1	74	1	143

Sumber/Source: Dinas Pendidikan dan Kebudayaan Kabupaten Agam/Department of Education and Culture of Agam Regency

Tabel 7.4
Table

Jumlah Kunjungan Wisatawan Menurut Bulan dan Jenis Wisatawan di Kabupaten Agam, 2018-2019
Number of Tourist Visit by Month and Kind of Tourist in Agam Regency, 2019

Bulan Month	2018		Jumlah Total
	Wisatawan Nusantara Domestic Tourist	Wisatawan Mancanegara Foreign Tourist	
(1)	(2)	(3)	(4)
Januari/January	13 025	528	13 553
Februari/February	12 456	352	12 808
Maret/March	10 679	1 106	11 785
April/April	8 546	1 211	9 757
Mei/May	2 845	263	3 108
Juni/June	296 326	1 545	297 871
Juli/July	120 979	1 251	122 230
Agustus/August	65 901	1 153	67 054
September/September	52 943	974	53 917
Oktober/October	28 436	1 011	29 447
November/November	20 561	1 924	22 485
Desember/December	58 216	1 853	60 069
Kabupaten Agam	690 913	13 171	704 084

Bersambung/to be Continued...

**Tabel
Table 7.4****Lanjutan
Continued**

Bulan Month	2019		
	Wisatawan Nusantara Domestic Tourist	Wisatawan Mancanegara Foreign Tourist	Jumlah Total
(1)	(2)	(3)	(4)
Januari/January	15 250	650	15 900
Februari/February	12 245	375	12 800
Maret/March	11 252	1 050	12 302
April/April	8 546	1 211	9 757
Mei/May	3 682	263	3 945
Juni/June	310 565	1 800	312 365
Juli/July	120 985	1 251	122 236
Agustus/August	65 900	1 275	67 175
September/September	55 985	950	56 935
Oktober/October	28 890	962	29 852
November/November	22 397	1 924	24 321
Desember/December	97 258	1 853	99 111
Kabupaten Agam	753 135	13 564	766 699

Sumber/Source: Dinas Pariwisata Pemuda dan Olahraga Kabupaten Agam/Department of Tourism, Youth and Sport of Agam Regency

Tabel
Table 7.5

Tingkat Penghunian kamar Hotel Berbintang menurut Bulan dan Kelas Hotel Kabupaten Agam, 2019
Room Occupancy Rate in Star Hotel by Month and Hotel Class Agam Regency, 2019

Bulan Month	Kelas Hotel/Hotel Class				Seluruh Kelas Hotel All Classes
	Bintang Satu 1 Star	Bintang Dua 2 Star	Bintang Tiga 3 Star	Bintang Empat 4 Star	
(1)	(2)	(3)	(4)	(5)	(6)
Januari/January	14,30	-	17,05	-	15,56
Februari/February	11,35	-	28,18	-	21,77
Maret/March	6,48	-	31,19	-	17,84
April/April	6,95	-	49,08	-	26,33
Mei/May	4,66	-	9,97	-	7,10
Juni/June	8,48	-	35,87	-	21,13
Juli/July	6,43	-	25,60	-	15,28
Agustus/August	6,09	-	32,38	-	18,39
September/September	6,96	-	29,36	-	17,44
Oktober/October	8,05	-	27,43	-	17,00
November/November	5,91	-	41,10	-	22,16
Desember/December	7,85	-	29,06	-	17,65
2019	7,65	-	29,60	-	17,99

Sumber/Source: BPS-VHTS/BPS-VHTS

Tabel
Table 7.6

**Tingkat Pemakaian Tempat Tidur Hotel Berbintang
menurut Bulan dan Kelas Hotel Kabupaten Agam, 2019**
**Bed Occupancy Rate in Star Hotel by Month and Hotel Class
Agam Regency, 2019**

Bulan Month	Kelas Hotel/Class Hotel				Seluruh Kelas Hotel All Classes
	Bintang Satu 1 Star	Bintang Dua 2 Star	Bintang Tiga 3 Star	Bintang Empat 4 Star	
(1)	(2)	(3)	(4)	(5)	(6)
Januari/January	18,33	-	20,26	-	19,21
Februari/February	13,46	-	36,45	-	27,96
Maret/March	7,54	-	42,10	-	23,69
April/April	8,58	-	69,02	-	36,82
Mei/May	5,43	-	11,83	-	8,42
Juni/June	10,62	-	48,39	-	28,98
Juli/July	8,28	-	32,53	-	20,04
Agustus/August	6,94	-	42,82	-	24,38
September/September	8,43	-	42,57	-	24,14
Oktober/October	9,27	-	35,75	-	21,64
November/November	8,48	-	58,00	-	31,62
Desember/December	8,83	-	39,70	-	23,25
2019	9,39	-	39,80	-	23,99

Sumber/Source: BPS-VHTS/BPS-VHTS

Tabel 7.7
Table

Rata-rata Lama Menginap Tamu pada Hotel Berbintang menurut Bulan dan Kelas Hotel Kabupaten Agam, 2019
Average Length of Stay of Guest in Star Hotel by Month and Hotel Class Agam Regency, 2019

Bulan Month	Kelas Hotel/Class Hotel				Seluruh Kelas Hotel All Classes
	Bintang Satu 1 Star	Bintang Dua 2 Star	Bintang Tiga 3 Star	Bintang Empat 4 Star	
(1)	(2)	(3)	(4)	(5)	(6)
Januari/January	1,00	-	-	-	1,00
Februari/February	-	-	-	-	-
Maret/March	-	-	1,37	-	1,37
April/April	-	-	1,00	-	1,00
Mei/May	-	-	2,00	-	2,00
Juni/June	-	-	2,00	-	2,00
Juli/July	-	-	2,29	-	2,29
Agustus/August	-	-	1,00	-	1,00
September/September	-	-	1,00	-	1,00
Oktober/October	-	-	1,36	-	1,36
November/November	-	-	1,00	-	1,00
Desember/December	-	-	2,00	-	2,00
2019	1,00	-	1,41	-	1,40

Sumber/Source: BPS-VHTS/BPS-VHTS

Tabel 7.8
Table 7.8

Rata-rata Lama Menginap Tamu Asing pada Hotel Berbintang menurut Bulan dan Kelas Hotel Kabupaten Agam, 2019
Average Length of Stay of Foreign Guest in Star Hotel by Month and Hotel Class Agam Regency, 2019

Bulan Month	Kelas Hotel/Class Hotel				Seluruh Kelas Hotel All Classes
	Bintang Satu 1 Star	Bintang Dua 2 Star	Bintang Tiga 3 Star	Bintang Empat 4 Star	
(1)	(2)	(3)	(4)	(5)	(6)
Januari/January	1,00	-	-	-	1,00
Februari/February	-	-	-	-	-
Maret/March	-	-	1,37	-	1,37
April/April	-	-	1,00	-	1,00
Mei/May	-	-	2,00	-	2,00
Juni/June	-	-	2,00	-	2,00
Juli/July	-	-	2,29	-	2,29
Agustus/August	-	-	1,00	-	1,00
September/September	-	-	1,00	-	1,00
Oktober/October	-	-	1,36	-	1,36
November/November	-	-	1,00	-	1,00
Desember/December	-	-	2,00	-	2,00
2019	1,00	-	1,41	-	1,40

Sumber/Source: BPS-VHTS/BPS-VHTS

Tabel
Table 7.9

Rata-rata Lama Menginap Tamu Dalam Negeri pada Hotel Berbintang menurut Bulan dan Kelas Hotel Kabupaten Agam, 2019
Average Length of Stay of Indonesian Guest in Star Hotel by Month and Hotel Class Agam Regency, 2019

Bulan Month	Kelas Hotel/Class Hotel				Seluruh Kelas Hotel All Classes
	Bintang Satu 1 Star	Bintang Dua 2 Star	Bintang Tiga 3 Star	Bintang Empat 4 Star	
(1)	(2)	(3)	(4)	(5)	(6)
Januari/January	1,00	-	1,19	-	1,08
Februari/February	1,00	-	1,52	-	1,39
Maret/March	1,00	-	1,34	-	1,27
April/April	1,06	-	1,40	-	1,34
Mei/May	1,00	-	1,24	-	1,15
Juni/June	1,00	-	1,30	-	1,23
Juli/July	1,13	-	1,20	-	1,18
Agustus/August	1,00	-	1,61	-	1,48
September/September	1,00	-	1,34	-	1,26
Oktober/October	1,00	-	1,19	-	1,14
November/November	1,25	-	1,44	-	1,41
Desember/December	1,00	-	1,22	-	1,17
2019	1,03	-	1,34	-	1,26

Sumber/Source: BPS-VHTS/BPS-VHTS

Tabel 7.10 **Persentase Jumlah Tamu Asing pada Hotel Berbintang menurut Bulan dan Kelas Hotel Kabupaten Agam, 2019**
Table 7.10 **Percentage Number of Foreign Guest in Star Hotel by Month and Hotel Class Agam Regency, 2019**

Bulan Month	Kelas Hotel/Class Hotel				Seluruh Kelas Hotel All Classes
	Bintang Satu 1 Star	Bintang Dua 2 Star	Bintang Tiga 3 Star	Bintang Empat 4 Star	
(1)	(2)	(3)	(4)	(5)	(6)
Januari/January	0,08	-	-	-	0,04
Februari/February	-	-	-	-	-
Maret/March	-	-	1,43	-	1,13
April/April	-	-	0,91	-	0,76
Mei/May	-	-	1,42	-	0,86
Juni/June	-	-	0,09	-	0,07
Juli/July	-	-	0,87	-	0,67
Agustus/August	-	-	0,50	-	0,39
September/September	-	-	0,48	-	0,37
Oktober/October	-	-	0,61	-	0,45
November/November	-	-	0,09	-	0,07
Desember/December	-	-	0,10	-	0,08
2019	0,01	-	0,52	-	0,39

Sumber/Source: BPS-VHTS/BPS-VHTS

Tabel 7.11
Table

Banyaknya Malam Kamar Terpakai pada Hotel Berbintang menurut Bulan dan Kelas Hotel Kabupaten Agam, 2019
Number of Room Nights Occupied in Star Hotel by Month and Hotel Class Agam Regency, 2019

Bulan Month	Kelas Hotel/Class Hotel				Seluruh Kelas Hotel All Classes
	Bintang Satu 1 Star	Bintang Dua 2 Star	Bintang Tiga 3 Star	Bintang Empat 4 Star	
(1)	(2)	(3)	(4)	(5)	(6)
Januari/January	572	-	576	-	1 148
Februari/February	213	-	860	-	1 073
Maret/March	257	-	1 054	-	1 311
April/April	267	-	1 605	-	1 872
Mei/May	185	-	337	-	522
Juni/June	323	-	1 173	-	1 496
Juli/July	253	-	865	-	1 118
Agustus/August	234	-	1 094	-	1 328
September/September	259	-	960	-	1 219
Oktober/October	317	-	927	-	1 244
November/November	225	-	1 344	-	1 569
Desember/December	309	-	982	-	1 291
2019	3 414	-	11 777	-	15 191

Sumber/Source: BPS-VHTS/BPS-VHTS

Tabel
Table 7.12

Banyaknya Malam Tamu Menginap pada Hotel Berbintang menurut Bulan dan Kelas Hotel Kabupaten Agam, 2019
Number of Guest Nights in Star Hotel by Month and Hotel Class Agam Regency, 2019

Bulan Month	Kelas Hotel/Class Hotel				Seluruh Kelas Hotel All Classes
	Bintang Satu 1 Star	Bintang Dua 2 Star	Bintang Tiga 3 Star	Bintang Empat 4 Star	
(1)	(2)	(3)	(4)	(5)	(6)
Januari/January	1301	-	1 212	-	2 513
Februari/February	426	-	1 970	-	2 396
Maret/March	514	-	2 519	-	3 033
April/April	566	-	3 996	-	4 562
Mei/May	370	-	708	-	1 078
Juni/June	650	-	2 802	-	3 452
Juli/July	526	-	1 946	-	2 472
Agustus/August	439	-	2 562	-	3 001
September/September	516	-	2 222	-	2 738
Oktober/October	632	-	2 139	-	2 771
November/November	560	-	3 358	-	3 918
Desember/December	602	-	2 375	-	2 977
2019	7 102	-	27 657	-	34 911

Sumber/Source: BPS-VHTS/BPS-VHTS

Tabel 7.13
Table

Rata-rata Tamu per Kamar pada Hotel Berbintang menurut Bulan dan Kelas Hotel Kabupaten Agam, 2019
Guest per Room in Star Hotel by Month and Hotel Class Agam Regency, 2019

Bulan Month	Kelas Hotel/Class Hotel				Seluruh Kelas Hotel All Classes
	Bintang Satu 1 Star	Bintang Dua 2 Star	Bintang Tiga 3 Star	Bintang Empat 4 Star	
(1)	(2)	(3)	(4)	(5)	(6)
Januari/January	2,27	-	2,10	-	2,19
Februari/February	2,00	-	2,29	-	2,23
Maret/March	2,00	-	2,39	-	2,31
April/April	2,12	-	2,49	-	2,44
Mei/May	2,00	-	2,10	-	2,07
Juni/June	2,01	-	2,39	-	2,31
Juli/July	2,08	-	2,25	-	2,21
Agustus/August	1,88	-	2,34	-	2,26
September/September	1,99	-	2,31	-	2,25
Oktober/October	1,99	-	2,31	-	2,23
November/November	2,25	-	2,50	-	2,50
Desember/December	1,95	-	2,42	-	2,31
2019	2,08	-	2,36	-	2,30

Sumber/Source: BPS-VHTS/BPS-VHTS



Panjang Ruas Jalan
Kabupaten Agam 2019
sepanjang **2.021,72** KM

Length of Road installed in Agam Regency in 2019




Jalan Negara



State Road

138,56 KM

Jalan Provinsi



Province Road

188,53 KM

Jalan Kabupaten



Regency Road

1.694,63 KM



Panjang Ruas Jalan Berdasarkan Kondisi Jalan

Length of Road according to Road Condition

Baik

Good

1.493,57 KM

Rusak

Damaged

126,45 KM

Rusak Parah

Severely Damaged

138,56 KM

PENJELASAN TEKNIS

1. Lorem ipsum dolor sit amet, consectetur adipiscing elit, sed diam nonummy nibh euismod tincidunt ut laoreet dolore magna aliquam erat volutpat. Ut wisi enim ad minim veniam, quis nostrud exerci tation ullamcorper suscipit lobortis nisl ut aliquip ex ea commodo consequat. Duis autem vel eum iriure dolor in hendrerit in vulputate velit esse molestie consequat, vel illum dolore eu feugiat nulla facilisis at vero eros et accumsan et iusto odio dignissim qui blandit praesent luptatum zzril delenit augue dui dolore te feugait nulla facilisi.
2. Lorem ipsum dolor sit amet, consectetur adipiscing elit, sed diam nonummy nibh euismod tincidunt ut laoreet dolore magna aliquam erat volutpat. Ut wisi enim ad minim veniam, quis nostrud exerci tation ullamcorper suscipit lobortis nisl ut aliquip ex ea commodo consequat. Duis autem vel eum iriure dolor in hendrerit in vulputate velit esse molestie consequat, vel illum dolore eu feugiat nulla facilisis at vero eros et accumsan et iusto odio dignissim qui blandit praesent luptatum zzril delenit augue dui dolore te feugait nulla facilisi.
3. Lorem ipsum dolor sit amet, consectetur adipiscing elit, sed

TECHNICAL NOTES

1. *Lorem ipsum dolor sit amet, consectetur adipiscing elit, sed diam nonummy nibh euismod tincidunt ut laoreet dolore magna aliquam erat volutpat. Ut wisi enim ad minim veniam, quis nostrud exerci tation ullamcorper suscipit lobortis nisl ut aliquip ex ea commodo consequat. Duis autem vel eum iriure dolor in hendrerit in vulputate velit esse molestie consequat, vel illum dolore eu feugiat nulla facilisis at vero eros et accumsan et iusto odio dignissim qui blandit praesent luptatum zzril delenit augue dui dolore te feugait nulla facilisi.*
2. *Lorem ipsum dolor sit amet, consectetur adipiscing elit, sed diam nonummy nibh euismod tincidunt ut laoreet dolore magna aliquam erat volutpat. Ut wisi enim ad minim veniam, quis nostrud exerci tation ullamcorper suscipit lobortis nisl ut aliquip ex ea commodo consequat. Duis autem vel eum iriure dolor in hendrerit in vulputate velit esse molestie consequat, vel illum dolore eu feugiat nulla facilisis at vero eros et accumsan et iusto odio dignissim qui blandit praesent luptatum zzril delenit augue dui dolore te feugait nulla facilisi.*
3. *Lorem ipsum dolor sit amet, consectetur adipiscing elit, sed*

diam nonummy nibh euismod tincidunt ut laoreet dolore magna aliquam erat volutpat. Ut wisi enim ad minim veniam, quis nostrud exerci tation ullamcorper suscipit lobortis nisl ut aliquip ex ea commodo consequat. Duis autem vel eum iriure dolor in hendrerit in vulputate velit esse molestie consequat, vel illum dolore eu feugiat nulla facilisis at vero eros et accumsan et iusto odio dignissim qui blandit praesent luptatum zzril delenit augue dui dolore te feugait nulla facilisi.

4. Lorem ipsum dolor sit amet, consectetur adipiscing elit, sed diam nonummy nibh euismod tincidunt ut laoreet dolore magna aliquam erat volutpat. Ut wisi enim ad minim veniam, quis nostrud exerci tation ullamcorper suscipit lobortis nisl ut aliquip ex ea commodo consequat. Duis autem vel eum iriure dolor in hendrerit in vulputate velit esse molestie consequat, vel illum dolore eu feugiat nulla facilisis at vero eros et accumsan et iusto odio dignissim qui blandit praesent luptatum zzril delenit augue dui dolore te feugait nulla facilisi.

diam nonummy nibh euismod tincidunt ut laoreet dolore magna aliquam erat volutpat. Ut wisi enim ad minim veniam, quis nostrud exerci tation ullamcorper suscipit lobortis nisl ut aliquip ex ea commodo consequat. Duis autem vel eum iriure dolor in hendrerit in vulputate velit esse molestie consequat, vel illum dolore eu feugiat nulla facilisis at vero eros et accumsan et iusto odio dignissim qui blandit praesent luptatum zzril delenit augue dui dolore te feugait nulla facilisi.

4. *Lorem ipsum dolor sit amet, consectetur adipiscing elit, sed diam nonummy nibh euismod tincidunt ut laoreet dolore magna aliquam erat volutpat. Ut wisi enim ad minim veniam, quis nostrud exerci tation ullamcorper suscipit lobortis nisl ut aliquip ex ea commodo consequat. Duis autem vel eum iriure dolor in hendrerit in vulputate velit esse molestie consequat, vel illum dolore eu feugiat nulla facilisis at vero eros et accumsan et iusto odio dignissim qui blandit praesent luptatum zzril delenit augue dui dolore te feugait nulla facilisi.*

ULASAN

Lorem ipsum dolor sit amet, consectetur adipiscing elit, sed diam nonummy nibh euismod tincidunt ut laoreet dolore magna aliquam erat volutpat. Ut wisi enim ad minim veniam, quis nostrud exerci tation ullamcorper suscipit lobortis nisl ut aliquip ex ea commodo consequat. Duis autem vel eum iriure dolor in hendrerit in vulputate velit esse molestie consequat, vel illum dolore eu feugiat nulla facilisis at vero eros et accumsan et iusto odio dignissim qui blandit praesent luptatum zzril delenit augue duis dolore te feugait nulla facilisi.

Lorem ipsum dolor sit amet, consectetur adipiscing elit, sed diam nonummy nibh euismod tincidunt ut laoreet dolore magna aliquam erat volutpat. Ut wisi enim ad minim veniam, quis nostrud exerci tation ullamcorper suscipit lobortis nisl ut aliquip ex ea commodo consequat. Duis autem vel eum iriure dolor in hendrerit in vulputate velit esse molestie consequat, vel illum dolore eu feugiat nulla facilisis at vero eros et accumsan et iusto odio dignissim qui blandit praesent luptatum zzril delenit augue duis dolore te feugait nulla facilisi.

Lorem ipsum dolor sit amet, consectetur adipiscing elit, sed.

DESCRIPTION

Lorem ipsum dolor sit amet, consectetur adipiscing elit, sed diam nonummy nibh euismod tincidunt ut laoreet dolore magna aliquam erat volutpat. Ut wisi enim ad minim veniam, quis nostrud exerci tation ullamcorper suscipit lobortis nisl ut aliquip ex ea commodo consequat. Duis autem vel eum iriure dolor in hendrerit in vulputate velit esse molestie consequat, vel illum dolore eu feugiat nulla facilisis at vero eros et accumsan et iusto odio dignissim qui blandit praesent luptatum zzril delenit augue duis dolore te feugait nulla facilisi.

Lorem ipsum dolor sit amet, consectetur adipiscing elit, sed diam nonummy nibh euismod tincidunt ut laoreet dolore magna aliquam erat volutpat. Ut wisi enim ad minim veniam, quis nostrud exerci tation ullamcorper suscipit lobortis nisl ut aliquip ex ea commodo consequat. Duis autem vel eum iriure dolor in hendrerit in vulputate velit esse molestie consequat, vel illum dolore eu feugiat nulla facilisis at vero eros et accumsan et iusto odio dignissim qui blandit praesent luptatum zzril delenit augue duis dolore te feugait nulla facilisi.

Lorem ipsum dolor sit amet, consectetur adipiscing elit, sed.

Gambar 8.1
Figures

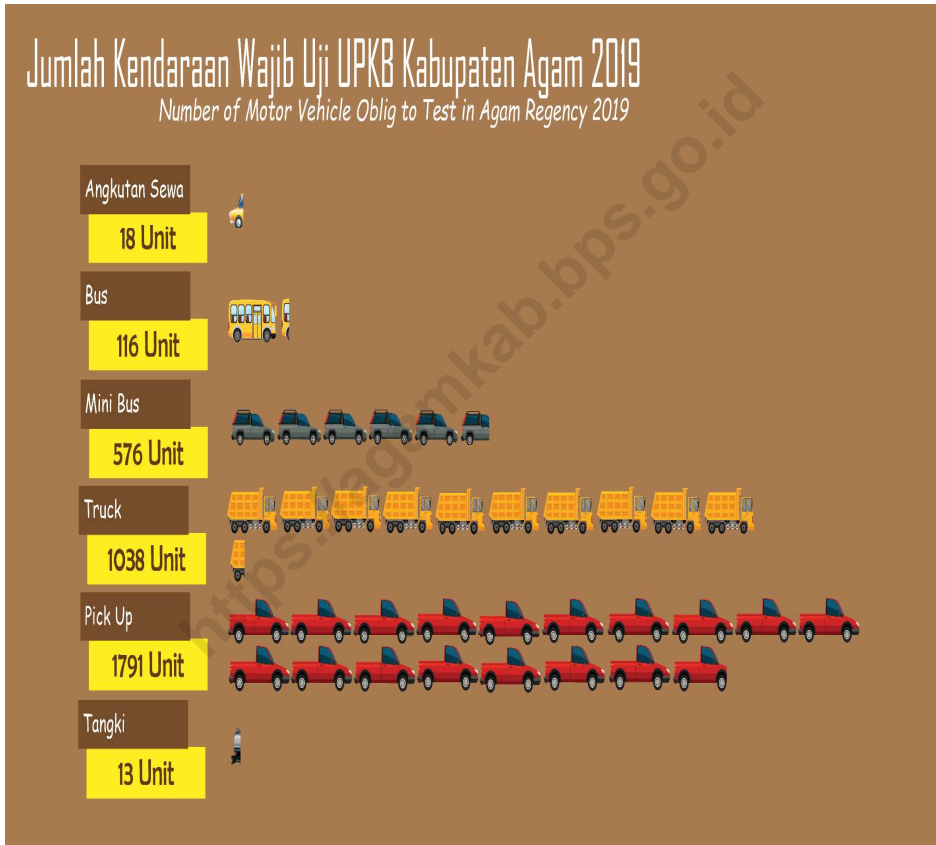
Panjang Jalan Berdasarkan Bahan Jalan di Kabupaten Agam, 2019
Road Length Based on Road Material of Agam Regency, 2019



Gambar 8.2
Figures

Jumlah Kendaraan Wajib Uji di UPKB Kabupaten Agam (Unit), 2019

Number of Motor Vehicle Oblig at Agam Regency, 2019 Vehicles, 2019



8.1 TRANSPORTASI TRANSPORTATION

Tabel 8.1.1 **Panjang Jalan Menurut Tingkat Kewenangan Pemerintahan di Kabupaten Agam (km), 2017–2019**
Table 8.1.1 **Length of Roads by Level of Government Authority in Agam Regency (km), 2017–2019**

Tingkat Kewenangan Pemerintahan Level of Government Authority	2017	2018	2019
(1)	(2)	(3)	(4)
Negara/ <i>State</i>	138,51	138,51	138,51
Provinsi/ <i>Province</i>	125,96	125,96	125,96
Kabupaten/Kota <i>Regency/Municipality</i>	1 694,63	1 694,63	1 694,63
Jumlah/Total	1 959,10	1 959,10	1 959,10

Sumber/Source : Dinas Pekerjaan Umum dan Tata Ruang Kabupaten Agam/*Department of Public Works of Agam Regency*

Tabel 8.1.2 Panjang Jalan Berdasarkan Jenis Permukaan Menurut Kecamatan di Kabupaten Agam, 2019
Table 8.1.2 Length of Road by Surface Type and Subdistrict in Agam Regency, 2019

Kecamatan Subdistricts	Jenis Permukaan Jalan Km) Kind of Road (Km)				Jumlah Total
	Aspal Asphalt	Beton Rigid	Kerikil Gravel	Tanah Land	
(1)	(2)	(3)	(4)	(5)	
Tanjung Mutiara	61,92	19,25	56,25	76,08	213,50
Lubuk Basung	158,71	22,05	52,21	67,66	300,63
Ampek Nagari	36,57	14,80	31,33	21,50	104,20
Tanjung Raya	101,10	-	2,50	0,20	103,80
Matur	54,40	-	11,05	3,90	69,35
IV Koto	46,95	2,54	-	5,26	54,75
Malalak	20,75	-	-	-	20,75
Banuhampu	56,30	-	-	2,70	59,00
Sungai Pua	44,30	-	4,20	-	48,50
Ampek Angkek	81,80	-	-	0,30	82,10
Canduang	83,44	-	1,30	0,80	85,54
Baso	89,11	7,30	9,15	3,40	108,96
Tilatang Kamang	110,40	1,00	1,40	1,70	114,50
Kamang Magek	49,10	1,40	8,55	4,50	63,55
Palembayan	96,77	7,68	24,40	35,30	164,15
Palupuh	66,35	-	3,80	31,20	101,35
Kabupaten Agam	1 157,97	76,02	206,14	245,50	1 694,63

Sumber/Source : Dinas Pekerjaan Umum dan Tata Ruang Kabupaten Agam/Department of Public Works of Agam Regency

Tabel 8.1.3 Panjang Jalan Menurut Status dan Jenis Permukaan Jalan (Km) di Kabupaten Agam, 2019
Table 8.1.3 Length of Road by Surface Type and Status (Km) in Agam Regency, 2019

Jenis Jalan <i>Kind of Street</i>	Jenis Permukaan Jalan Km) <i>Kind of Road (Km)</i>			
	Hotmix/Lapen/ Macadam	Cat Beton Cast Concrete	Kerikil Gravel	Tanah Land
(1)	(2)	(3)	(4)	(5)
Jalan Nasional	138,56			
Jalan Provinsi	188,53			
Jalan Kabupaten	1 157,97	76,02	206,14	254,50
Jumlah	1 485,06	76,02	206,14	254,50

Sumber/Source : Dinas Pekerjaan Umum dan Tata Ruang Kabupaten Agam/Department of Public Works of Agam Regency

Tabel 8.1.4 Panjang Jalan Menurut Status dan Kondisi Permukaan Jalan (Km) di Kabupaten Agam, 2019
Table 8.1.4 Length of Road by Surface Type and Status (Km) in Agam Regency, 2019

Jenis Jalan <i>Kind of Street</i>	Jenis Permukaan Jalan Km) <i>Kind of Road (Km)</i>			Jumlah <i>Total</i>
	Mantap <i>Good</i>	Rusak Ringan <i>Medium</i>	Rusak Berat <i>Bad</i>	
(1)	(2)	(3)	(4)	(5)
Jalan Nasional	138,56	-	-	138,56
Jalan Provinsi	188,53	-	-	188,53
Jalan Kabupaten	1 166,58	126,45	401,60	1 694,63
Jumlah	1 493,67	126,45	401,60	2 021,72

Sumber/Source : Dinas Pekerjaan Umum dan Tata Ruang Kabupaten Agam/Department of Public Works of Agam Regency

Tabel 8.1.5 Jumlah Jembatan Menurut Kecamatan di Kabupaten Agam, 2019
Table 8.1.5 Number of Bridge According to Subdistri in Agam Regency, 2019

Kecamatan Subdistricts	Jenis Jembatan Kind of Road (Km)
(1)	(2)
Tanjung Mutiara	31
Lubuk Basung	67
Ampek Nagari	32
Tanjung Raya	23
Matur	7
IV Koto	6
Malalak	4
Banuhampu	3
Sungai Pua	3
Ampek Angkek	28
Canduang	12
Baso	12
Tilatang Kamang	18
Kamang Magek	17
Palembayan	31
Palupuh	26
Kabupaten Agam	320

Sumber/Source : Dinas Pekerjaan Umum dan Tata Ruang Kabupaten Agam/Department of Public Works of Agam Regency

Tabel 8.1.6 Panjang Jalan Menurut Kondisi Jalan di Kabupaten Agam (km), 2017–2019
Table 8.1.6 Length of Roads by Condition of Roads in Agam Regency (km), 2017–2019

Kondisi Jalan Condition of Roads	2017	2018	2019
(1)	(2)	(3)	(4)
Baik/Good			1 493,67
Rusak/Damage			126,45
Rusak Berat/Severely Damage			401,60
Jumlah/Total			2 021,72

Sumber/Source : Dinas Pekerjaan Umum dan Tata Ruang Kabupaten Agam/Departmenr of Public Works of Agam Regency

Tabel 8.1.7 Jumlah Kendaraan Wajib Uji di Kabupaten Agam Berdasarkan Jenis Kendaraan (Unit), 2019
Table 8.1.7 Amount of Motor Vehicle Obligated to Test Immearsurable of Agam Regency Based on Kind of Vehicles, 2019

Tahun Year	Mobil Penumpang Car Passenger			Mobil Barang Estate Car		
	Oplet Jipney	Angkutan Sewa Transportation of Rent	Taxi Taxi	Truck Truck	Pick Up Pick Up	Tangki Tank
(1)	(2)	(3)	(4)	(5)	(6)	(7)
2009	29	10	-	960	1 518	7
2010	14	11	-	1 049	1 553	8
2011	10	10	-	1 138	1 714	10
2012	9	10	-	1 096	1 638	10
2013	15	12	-	1 158	1 733	13
2014	18	16	-	1 152	1 835	14
2015	14	16	-	1 141	1 817	13
2016	9	16	-	1 079	1 835	13
2017	9	16	-	1 069	1 817	13
2018	-	16	-	1 029	1 709	13
2019	-	18	-	1 038	1 795	13

Bersambung/to be Continued...

Tabel 8.1.7 Lanjutan
Table *Continued*

Tahun Year	Mobil Bus Car Bus		Mobil Barang Estate Car		
	Bus Bus	Mini Bus Mini Bus	Tempelan Patching	Gandengan Tow	Jumlah Total
(1)	(2)	(3)	(5)	(6)	(7)
2009	29	10	960	1 518	7
2010	14	11	1 049	1 553	8
2011	10	10	1 138	1 714	10
2012	9	10	1 096	1 638	10
2013	15	12	1 158	1 733	13
2014	18	16	1 152	1 835	14
2015	14	16	1 141	1 817	13
2016	9	16	1 079	1 835	13
2017	9	16	1 069	1 817	13
2018	-	16	1 029	1 709	13
2019	-	18	1 038	1 795	13

Sumber/Source : Dinas Perhubungan Kabupaten Agam/Transportation Department of Agam Regency

Tabel 8.1.8 Jumlah Kendaraan Bermotor yang Telah Uji Berkala di UPKB Kabupaten Agam (Unit), 2019
Table 8.1.8 Number of Motor Vehicle Oblig at Agam Regency, 2019

Jenis Kendaraan <i>Kind of Vehicles</i>	Status <i>Status</i>			Jumlah <i>Total</i>
	Umum <i>Public</i>	Tak Umum <i>Non Public</i>	Dinas <i>Services</i>	
(1)	(2)	(3)	(4)	(5)
Oplet	-	-	-	-
Angkutan Sewa	7	9	-	16
Taxi	-	-	-	-
Bus	184	14	10	208
Mini Bus	921	22	4	947
Truck	917	949	9	1 875
Pick Up	-	3 658	5	3 663
Tangki	7	10	-	-
Kereta Tempelan	-	-	-	-
Kereta Gandengan	-	-	-	-
Jumlah	1 009	4 690	17	5 716

Sumber/Source : Dinas Perhubungan Kabupaten Agam/Transportation Department of Agam Regency

Tabel 8.1.9 Jumlah Kendaraan Bermotor Wajib Uji di UPKB Kabupaten Agam Berdasarkan Status (Unit), 2019
Table 8.1.9 Number of Motor Vehicle Oblig to Test at Agam Regency Based on Status, 2019

Jenis Kendaraan <i>Kind of Vehicles</i>	Status <i>Status</i>			Jumlah <i>Total</i>
	Umum <i>Public</i>	Tak Umum <i>Non Public</i>	Dinas <i>Services</i>	
(1)	(2)	(3)	(4)	(5)
Oplet	-	-	-	-
Angkutan Sewa	9	9	-	18
Taxi	-	-	-	-
Bus	86	14	16	116
Mini Bus	537	23	7	567
Truck	281	741	16	1 038
Pick Up	-	1 783	8	1 791
Tangki	3	10	-	13
Kereta Tempelan	-	-	-	-
Kereta Gandengan	-	-	-	-
Jumlah	916	2 580	47	3 543

Sumber/Source : Dinas Perhubungan Kabupaten Agam/Transportation Department of Agam Regency

8.2 KOMUNIKASI COMMUNICATION

Tabel 8.2.1 **Jumlah Kantor Pos Diperinci Menurut Kecamatan di Kabupaten Agam, 2019**
Table 8.2.1 **Number of Post Offices Subsidiaries by Subdistrict in Agam Regency, 2019**

Kecamatan Subdistricts	2017	2018	2019
(1)	(3)	(4)	(5)
Tanjung Mutiara		1	1
Lubuk Basung		2	2
Ampek Nagari		-	-
Tanjung Raya		2	2
Matur		1	1
IV Koto		1	1
Malalak		-	-
Banuhampu		1	1
Sungai Pua		-	-
Ampek Angkek		1	1
Canduang		-	-
Baso		1	1
Tilatang Kamang		1	1
Kamang Magek		-	-
Palembayan		1	1
Palupuh		1	1
Kabupaten Agam		13	13

Sumber/Source : Dinas Komunikasi dan Informasi Kabupaten Agam/Communication and Information Department of Agam Regency

Tabel 8.2.2 Jumlah Wesel Pos yang Dikirm dan Diterima di Kabupaten Agam, 2008-2019
Table *Number of Sent and Received Money Order in Agam, 2008-2019*

Tahun Year	Pos Wesel (Ribuan Rupiah) Money Order(
	Dikirim Sent	Diteriima Received
(1)	(2)	(3)
2008	3 238 706,76	18 628 191,43
2009	4 973 129,65	18 255 331,45
2010	4 238 939,00	30 644 265,00
2011	20 392 563,00	46 131 432,00
2012	23 062 261,00	54 630 924,00
2013	20 311 191 239	55 846 783,40
2014	21 103 090 039	54 946 783,40
2015	14 444 490 466	41 332 706,60
2016	17 198 941 817	30 766 151 803
2017	15 944 081 335	24 277 000 093
2018	13 237 042 386	22 656 216 772
2019	13 616 847 718	18 344 936 350

Sumber/Source : Dinas Komunikasi dan Informasi Kabupaten Agam/*Communication and Information Department of Agam Regency*

Tabel 8.2.3 Jumlah Wesel Pos yang Dikirm dan Diterima di Kabupaten Agam, 2008-2019
Table **8.2.3** **Number of Sent and Received Money Order in Agam, 2008-2019**

Produk Product	Dikirim Sent	Diteriima Received
(1)	(2)	(3)
Paket Ekspres <i>Ekspres Packages</i>	1 883	1 566
Pos Paket Kilat Khusus <i>Special Express Packages</i>	1 904	14 098

Sumber/Source : Dinas Komunikasi dan Informasi Kabupaten Agam/*Communication and Information Department of Agam Regency*

Tabel 8.2.4 Jumlah Surat Ekspres dan Surat Kilat Khusus yang Dikirim dan Diterima di Kabupaten Agam, 2019
Table *Number of Express Letters and Special Express Letters that are Sent and Received in Agam, 2019*

Produk Product	Dikirim Sent	Diteriima Received
(1)	(2)	(3)
Paket Ekspres <i>Express Packages</i>	6 426	9 523
Pos Paket Kilat Khusus <i>Special Express Packages</i>	7 057	38 090

Sumber/Source : Dinas Komunikasi dan Informasi Kabupaten Agam/*Communication and Information Department of Agam Regency*

Tabel 8.2.5 Jumlah Penerimaan dan Pengeluaran Giro dan Cek Pos di Kabupaten Agam, 2008-2019
Table *Number of Gyro and Post Office Check Income and Expenditure in Agam, 2008-2019*

Tahun Year	Giro dan Cek Pos (Ribuan Rupiah) Gyro and Post Check (Thousands Rupiah)	
	Dikirim Sent	Diteriima Received
(1)	(2)	(3)
2008	2 106 354 700,42	18 780 495,83
2009	2 328 074 700,00	23 475 618,75
2010	248 665 826,00	198 963 049,00
2011	25 597 890 208,00	25 536 906 716,00
2012	2 560 882 170,00	218 859 353,00
2013	27 641 580 400,00	27 432 611 330,00
2014	17 686 731 070,00	39 737 252 702,00
2015	47 220 731 471,00	36 268 959 708,00
2016	10 327 197 751,00	6 485 251 181,00
2017	10 065 669 648,00	18 674 315 818,00
2018	82 283 684,00	26 851 960 915,00
2019	74 683 502	28 770 499 023

Sumber/Source : Dinas Komunikasi dan Informasi Kabupaten Agam/Communication and Information Department of Agam Regency

Tabel 8.2.6
Table

Jumlah Menara Telekomunikasi Berdasarkan Nama Provider Menurut Kecamatan di Kabupaten Agam, 2019

Number of Telecommunication Tower by The Provider's Name by Subdistri in Agam Regency, 2019

Kecamatan Subdistricts	Nama Provider Provider's Name						Tower Bersama
	Simpati/ Telkomsel	Simpati/ Mitratel	Mentari/ Indosat	XL AXIS (XL AXIATA)	Friend/ Protelindo	Lainnya/ Solusi Pratama (STP)/XL	
(1)	(2)	(3)	(4)	(5)	(6)	(7)	(8)
Tanjung Mutiara	3	1	-	1	1	-	1
Lubuk Basung	12	1	2	-	4	1	4
Ampek Nagari	3	-	-	-	-	2	1
Tanjung Raya	5	1	-	-	2	-	4
Matur	4	-	3	2	2	-	-
IV Koto	5	1	-	-	2	-	-
Malalak	-	1	-	-	-	-	-
Banuhampu	4	1	1	1	5	-	1
Sungai Pua	1	-	1	-	3	-	-
Ampek Angkek	5	-	1	-	5	1	2
Canduang	4	-	-	-	1	-	2
Baso	7	1	2	-	4	2	-
Tilatang Kamang	4	1	1	-	4	1	3
Kamang Magek	3	-	-	-	1	-	-
Palembayan	4	1	1	-	-	-	1
Palupuh	3	1	-	-	2	-	3
Kabupaten Agam	67	10	12	4	36	7	22

Sumber/Source : Dinas Komunikasi dan Informasi Kabupaten Agam/Communication and Information Department of Agam Regency

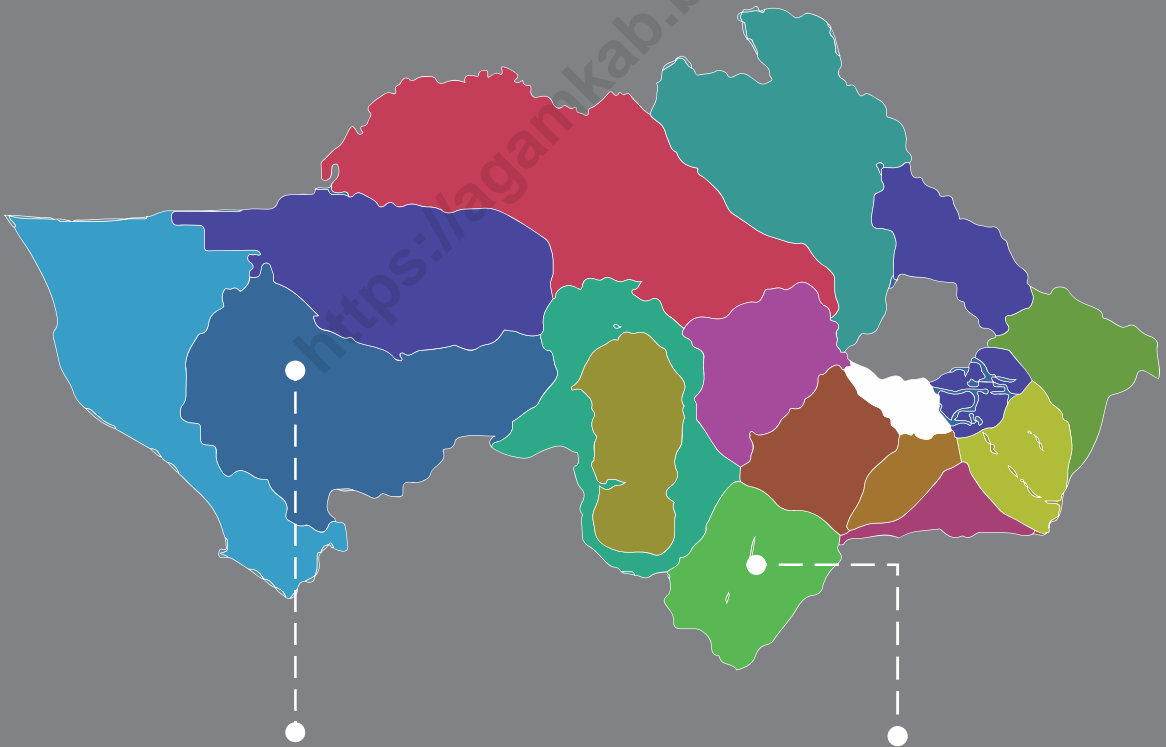


Banyaknya Koperasi Aktif di

Kabupaten Agam 2019

sebanyak **221** Unit dengan jumlah anggota **34.139**

Number of cooperative in agam regency 2019 and its member



Lubuk Basung Memiliki jumlah koperasi terbanyak yaitu sebanyak **50** unit dengan anggota sebanyak **8735** orang

Lubuk Basung has most cooperative in Agam, in total 50 Units and 8735 members.

Malalak Memiliki jumlah koperasi tersedikit yaitu sebanyak **1** unit dengan anggota hanya sebanyak **27** orang

Malalak in the lowest cooperative in Agam, in total only 1 Units and 27members.

PENJELASAN TEKNIS

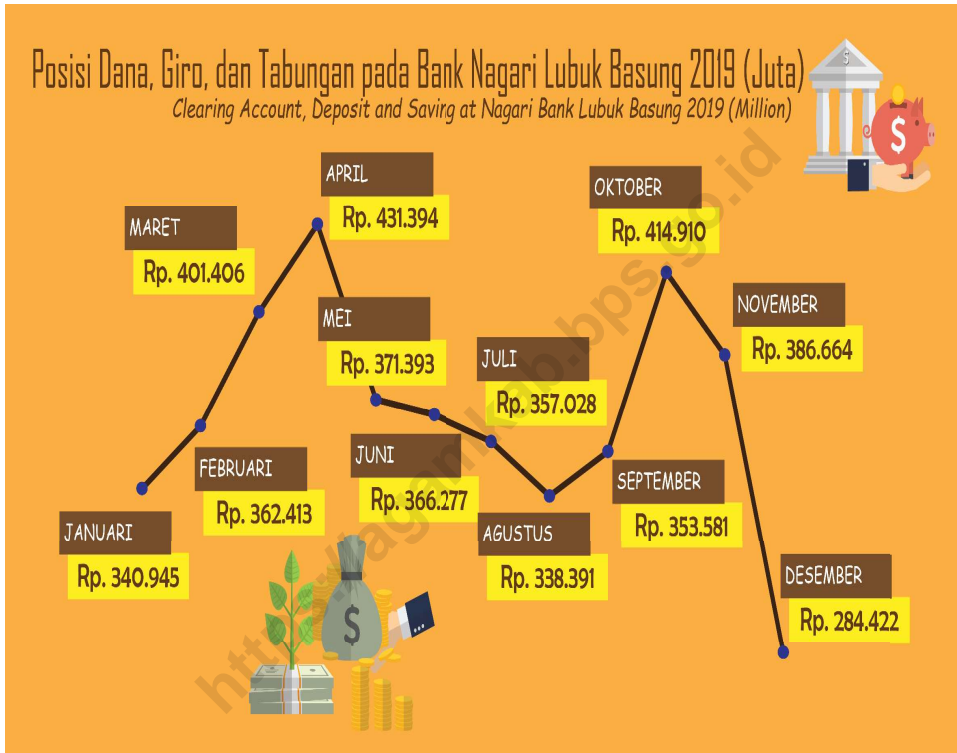
1. Koperasi: Organisasi ekonomi yang dimiliki dan dioperasikan oleh seorang demi kepentingan bersama.
2. IHK merupakan indikator inflasi di Indonesia. Sejak Januari 2014, IHK dihitung berdasarkan Survei Biaya Hidup (SBH) di 82 kota tahun 2012 yang mencakup sekitar 225–462 komoditas.
3. IHK mencakup 7 kelompok, yaitu: bahan makanan; makanan jadi, minuman, rokok, dan tembakau; perumahan, air, listrik, gas, dan bahan bakar; sandang; kesehatan; pendidikan, rekreasi, dan olahraga; transpor, komunikasi, dan jasa keuangan.

TECHNICAL NOTES

1. *Cooperatives: Economic organizations owned and operated by a person for the common goods.*
2. *CPI is the indicator of inflation in Indonesia. Since January 2014, the CPI has been calculated from the 2012 Cost of Living Survey (CLS) of 82 cities, which covered 225–462 commodities*
3. *CPI consists of 7 groups as follows: foodstuff; prepared food, beverages, and tobacco products; housing , water, electricity, gas, and fuel; clothing ; health; education, recreation, and sports; transportation, communication, and financial services.*

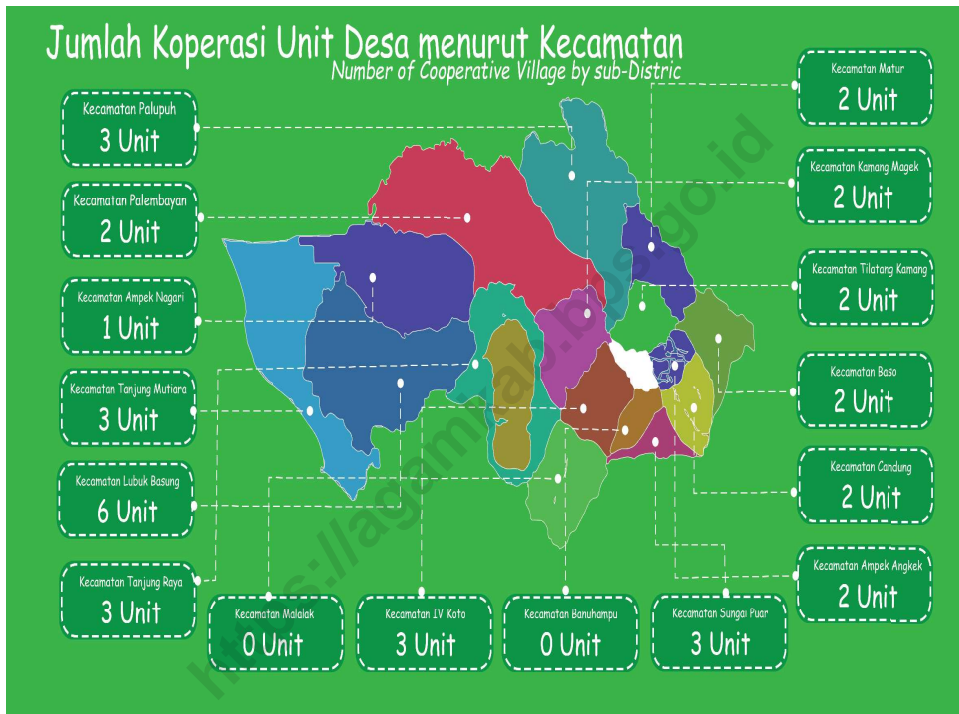
Gambar 9.1
Figures

Posisi Dana Giro dan Tabungan pada Bank Nagari Lubuk Basung di Kabupaten Agam, 2019
Cliring Account Divisit and saving, at Nagari Bank Lubuk Basung in Agam Regency



Gambar 9.2
Figures

Jumlah Koperasi Unit Desa (KUD) Dirinci Menurut Kecamatan (unit) di Kabupaten Agam, 2019
Number of Cooperatives Village Unit by Subdistricts in Agam Regency, 2019



Tabel 9.1 Jumlah Koperasi Dirinci Menurut Kecamatan (unit) di Kabupaten Agam, 2016-2019
Table 9.1 Number of Number of Cooperatives by Subdistricts in Agam Regency, 2016–2019

Kecamatan Subdistricts	2016	2017	2018	2019
(1)	(2)	(3)	(4)	(5)
Tanjung Mutiara	16	13	13	13
Lubuk Basung	55	50	50	50
Ampek Nagari	10	7	7	7
Tanjung Raya	29	21	22	22
Matur	10	9	9	9
IV Koto	8	5	8	8
Malalak	1	1	1	1
Banuhampu	9	8	8	8
Sungai Pua	7	6	6	6
Ampek Angkek	30	25	25	27
Canduang	6	5	6	6
Baso	17	15	15	15
Tilatang Kamang	21	18	18	18
Kamang Magek	9	8	8	8
Palembayan	25	14	14	14
Palupuh	10	9	9	9
Kabupaten Agam	263	217	219	221

Sumber/Source : Dinas Perindustrian, Perdagangan, Koperasi, Usaha Kecil dan Menengah Kabupaten Agam/ Industry, Trade, Cooperative, Small and Medium Enterprises (SMEs) Services of Agam Regency

Tabel 9.2
Table

Jumlah Koperasi Dirinci Menurut Kecamatan (unit) di Kabupaten Agam, 2016-2019
Number of Cooperatives by Subdistricts in Agam Regency, 2016-2019

Kecamatan Subdistricts	Jumlah Koperasi (unit) Number of Cooperative	Jumlah Anggota (orang) Number of Members
(1)	(2)	(3)
Tanjung Mutiara	13	1 865
Lubuk Basung	50	8 735
Ampek Nagari	7	756
Tanjung Raya	22	2 811
Matur	9	1 162
IV Koto	8	1 764
Malalak	1	27
Banuhampu	8	1 573
Sungai Pua	6	1 742
Ampek Angkek	27	4 331
Canduang	6	647
Baso	15	1 920
Tilatang Kamang	18	2 441
Kamang Magek	8	1 084
Palembayan	14	1 857
Palupuh	9	1 424
Kabupaten Agam	221	34 139

Sumber/Source : Dinas Perindustrian, Perdagangan, Koperasi, Usaha Kecil dan Menengah Kabupaten Agam/ Industry, Trade, Cooperative, Small and Medium Enterprises (SMEs) Services of Agam Regency

Tabel 9.3 Jumlah Koperasi Unit Desa (KUD) Dirinci Menurut Kecamatan (unit) di Kabupaten Agam, 2016-2019
Table 9.3 Number of Cooperatives Village Unit by Subdistricts in Agam Regency, 2016–2019

Kecamatan Subdistricts	2016	2017	2018	2019
(1)	(2)	(3)	(4)	(5)
Tanjung Mutiara	3	3	3	3
Lubuk Basung	6	6	6	6
Ampek Nagari	1	1	1	1
Tanjung Raya	3	3	3	3
Matur	2	2	2	2
IV Koto	3	3	3	3
Malalak	-	-	-	-
Banuhampu	-	-	-	-
Sungai Pua	3	3	3	3
Ampek Angkek	2	2	2	2
Canduang	2	2	2	2
Baso	2	2	2	2
Tilatang Kamang	2	2	2	2
Kamang Magek	2	2	2	2
Palembayan	2	2	2	2
Palupuh	3	3	3	3
Kabupaten Agam	37	37	37	37

Bersambung/To be Continued...

Tabel
Table 9.3Lanjutan
The Continued

Kecamatan Subdistricts	Jumlah Koperasi (Unit) Number of Cooperative	Jumlah Anggota (Orang) Number of Members
(1)	(2)	(3)
Tanjung Mutiara	3	3
Lubuk Basung	6	6
Ampek Nagari	1	1
Tanjung Raya	3	3
Matur	2	2
IV Koto	3	3
Malalak	-	-
Banuhampu	-	-
Sungai Pua	3	3
Ampek Angkek	2	2
Canduang	2	2
Baso	2	2
Tilatang Kamang	2	2
Kamang Magek	2	2
Palembayan	2	2
Palupuh	3	3
Kabupaten Agam	37	37

Sumber/Source : Dinas Perindustrian, Perdagangan, Koperasi, Usaha Kecil dan Menengah Kabupaten Agam/ Industry, Trade, Cooperative, Small and Medium Enterprises (SMEs) Services of Agam Regency

Tabel 9.4 **Posisi Dana Giro, Deposito dan Tabungan pada Bank Nagari Cabang Lubuk Basung (Jutaan Rupiah), 2019**
Table **Clearing Account, Deposit and Saving at Nagari Bank of Lubuk Basung Branch (Million Rupiahs), 2019**

Bulan Month	Jenis Dana yang Dihimpun Type of Fund Branch			Jumlah Total
	Giro Clearing Account	Deposito Deposit	Tabungan Total	
(1)	(2)	(3)	(4)	(4)
Januari/January	136 083	60 208	144 654	340 945
Februari/Februari	164 904	60 278	137 231	362 413
Maret/March	193 255	75 668	132 483	401 406
April/April	220 424	75 433	135 357	431 394
Mei/May	139 013	75 325	157 055	371 393
Juni/June	136 095	75 231	154 951	366 277
Juli/July	133 040	58 465	165 523	357 028
Agustus/August	125 259	58 368	154 764	338 391
September/September	133 090	69 261	151 230	353 581
Oktober/October	196 325	70 203	148 382	414 910
November/November	159 135	70 296	157 233	386 664
Desember/December	36 335	65 887	182 200	284 422
Rata-rata/ Avarage	1 827 406,21	610 792,11	1 805 144,2	4 142 2

Sumber/Source: Bank Nagari Cabang Lubuk Basung/Bank Nagari Lubuk Basung Branch

Tabel 9.5
Table

Posisi Deposito Berjangka Menurut Jangka Waktu pada Bank Nagari Cabang Lubuk Basung (Jutaan Rupiah), 2019
Outstanding of time Deposit by Period at Nagari Bank of Lubuk Basung Branch (Million Rupiahs), 2019

Bulan Month	Bulan Month			
	Maret March	Juni June	September September	Desember December
(1)	(2)	(3)	(4)	(4)
24 Bulan/24 Month				
12 Bulan /12 Month	3 288	3 560	2 490	2 645
6 Bulan/6 Month	7 382	7 074	7 525	8 239
3 Bulan/3 Month	5 028	5 257	4 986	4 698
<3 Bulan/Less than 3 Month	59 970	59 340	54 259	50 304
Lainnya/Others				
Jumlah	75 668	75 231	69 261	65 887

Sumber/Source: Bank Nagari Cabang Lubuk Basung/Bank Nagari Lubuk Basung Branch

Tabel 9.6 Jumlah Penabung dan Nilai Tabungan (Jutaan Rupiah) Menurut Jenis Tabungan pada Bank Nagari Cabang Lubuk Basung, 2019
Table 9.6 Number of Account and Saving Deposit at Nagari Bank of Lubuk Basung Branch (Million Rupiahs), 2019

Jenis Tabungan Month	Penabung Saver	Nilai Value
(1)	(2)	(3)
Tabungan Simpeda 3	720	3 802
Tabungan Simpeda 4	-	-
Tabungan Simpeda 5	747	7 517
Tahari Maburr	181	307
Tabungan Simpeda	1 010	6 762
Tabungan Simpeda 2	102	461
Tabungan Sikoci	1	-
Tabungan Simpeda 9	24 209	155 147
TabunganKu	10 186	6 019
TabunganKu Khusus	42 300	813
Tabungan Simpel	347	65
Tabungan Lainnya	189	6 901
Akhir Masa / End of Period	79 999	182 200

Sumber/Source: Bank Nagari Cabang Lubuk Basung/Bank Nagari Lubuk Basung Branch

Tabel 9.7
Table

Posisi Kredit pada Bank Nagari Cabang Lubuk Basung, 2019
Credit at Nagari Bank of Lubuk Basung Branch (Million Rupiahs), 2019

Bulan Month	Jumlah Nasabah Number of Costumers	Plafond Ceiling	Baki Debet Debit Tray
(1)	(2)	(3)	(4)
Januari/ <i>January</i>	4 037	588 495	506 389
Februari/ <i>Februari</i>	4 064	592 598	508 545
Maret/ <i>March</i>	4 141	601 482	516 320
April/ <i>April</i>	4 263	610 482	525 168
Mei/ <i>May</i>	4 359	617 787	531 241
Juni/ <i>June</i>	4 375	619 856	529 451
Juli/ <i>July</i>	4 374	615 549	530 601
Agustus/ <i>August</i>	4 441	619 877	532 975
September/ <i>September</i>	4 561	636 820	547 093
Oktober/ <i>October</i>	4 626	640 209	550 885
November/ <i>November</i>	4 690	644 511	552 435
Desember/ <i>December</i>	4 710	646 694	551 517

Sumber/Source: Bank Nagari Cabang Lubuk Basung/*Bank Nagari Lubuk Basung Branch*

Pola Pengeluaran Penduduk Kabupaten
Agam 2019

Pattern of Agam Regency Population Expenditure



Pengeluaran Makanan
Food Expenditure

Rp. 561.302



Pengeluaran non-Makanan
non-Food Expenditure

Rp. 444.856

PENGELUARAN PER-KAPITA SEBULAN

Rp.1.006.161

Monthly Average per-capita Expenditure

Pengeluaran makanan terbesar
terdapat pada kategori makanan
dan minuman jadi sebesar

Rp.164.952

The most food expenditure is in prepared food and
beverages

Pengeluaran non-makanan
terbesar terdapat pada kategori
fasilitas rumah tangga sebesar

Rp.199.359

The most nonfood expenditure is in household furniture

PENJELASAN TEKNIS

1. Data pengeluaran penduduk didapatkan dari Survey Sosial Ekonomi Nasional (SUSENAS) yang diadakan setiap tahun. Estimasi pengeluaran penduduk hanya dapat dilakukan hingga level kabupaten yang dirinci menurut pengeluaran makanan dan non makanan.
2. Rata-rata pengeluaran per kapita merupakan rata-rata konsumsi makanan dan non makanan per individu dalam satu tahun.
3. Penduduk miskin adalah penduduk yang memiliki rata-rata pengeluaran per kapita per bulan dibawah Garis Kemiskinan.
4. Garis Kemiskinan Makanan (GKM) merupakan nilai pengeluaran kebutuhan minimum makanan yang disetarakan dengan 2.100 kalori per kapita per hari. Garis Kemiskinan Non-Makanan (GKNM) adalah kebutuhan minimum untuk perumahan, sandang, pendidikan, kesehatan dan kebutuhan dasar lainnya.
5. Sejak tahun 2003, BPS secara rutin mengeluarkan data jumlah dan persentase penduduk miskin setiap tahun. Hal ini bisa terwujud karena sejak tahun 2003 BPS mengumpulkan data Susenas Panel Modul Konsumsi setiap bulan Februari atau Maret. Sumber data yang digunakan dalam publikasi ini adalah data Susenas Kor dan Susenas Modul


TECHNICAL NOTES

1. *Population expenditure data obtained from the National Socio Economic Survey (SUSENAS), which is held every year. Estimation of population expenditure can only be done up to district level which are specified according to the food and non food expenditure.*
2. *The average expenditure per capita is average consumption of food and non food per individual in one year.*
3. *Poor Citizen are the ones whose expenditure per capita per month is below the poverty line is considered to be poor.*
4. *The food Poverty Line refers to the daily minimum requirement of 2,100 kcal of food per capita per day. The non-food Poverty line refers to the minimum requirement for household necessities such as clothing, education, health and other basic individual needs.*
5. *Since 2003, Central Statistics Agency has released the figure of number and percentage of poor citizens. This can be realized because since that time, the Central Statistics Agency of Republic of Indonesia has collected data on Susenas consumption panel module every February on March. The data sources used in this publication are the Susenas Kor and Consumption and Expenditure Module March 2017 with a sample size of approximately 300,000*

- Konsumsi dan Pengeluaran Maret 2017 dengan jumlah sampel sekitar 300.000 rumah tangga.
6. Untuk mengukur kemiskinan, BPS menggunakan konsep kemampuan memenuhi kebutuhan dasar (basic needs approach). Dengan pendekatan ini, kemiskinan dipandang sebagai ketidakmampuan dari sisi ekonomi untuk memenuhi kebutuhan dasar makanan dan bukan makanan yang diukur dari sisi pengeluaran. Metode yang digunakan adalah menghitung Garis Kemiskinan (GK), yang terdiri dari dua komponen yaitu Garis Kemiskinan Makanan (GKM) dan Garis Kemiskinan Non Makanan (GKNM). Penghitungan Garis Kemiskinan dilakukan secara terpisah untuk daerah perkotaan dan perdesaan.
 6. *households.*
To measure poverty, The Central Statistics Agency uses the concept of basic needs approach. Therefore, poverty is viewed as economic inability to fulfill food and non food basic needs which are measured by consumption/expenditure. The method is calculating poverty line, which consists of two components that are food poverty line (FPL) and non-food poverty line (NFPL). The poverty line was calculated separately for urban and rural areas.

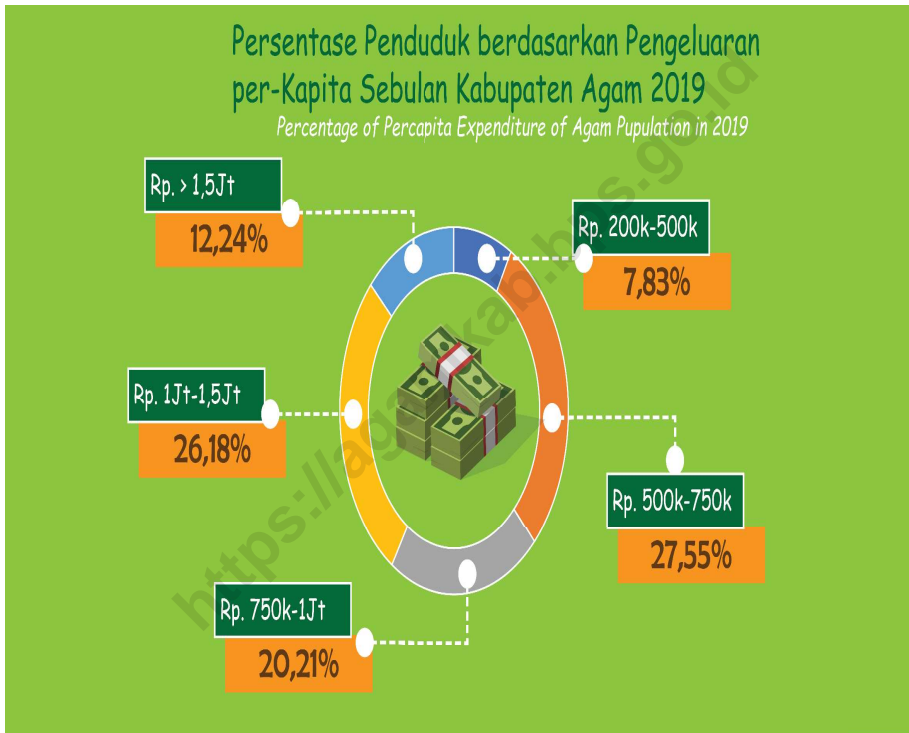
Gambar 10.1
Figures

Persentase Penduduk Miskin di Kabupaten Agam, 2019
Poverty Line, Number, and Percentage of Poor People in Agam Regency, 2019



Gambar 10.2
Figures

Presentase Penduduk Berdasarkan Pengeluaran per-Kapita Kabupaten Agam, 2019
Percentage Of Percapita Expenditure Of Agam Population, 2019



10.1 PENGELUARAN PENDUDUK POPULATION EXPENDITURE

Tabel 10.1.1 **Rata-rata Pengeluaran per Kapita Sebulan Menurut Kelompok Komoditas (rupiah) di Kabupaten Agam, 2018 dan 2019**
Monthly Average Expenditure per Capita by Commodity Group (rupiahs) in Agam Regency, 2018 and 2019

Kelompok Komoditas/ <i>Commodity Group</i>	2018	2019
(1)	(2)	(3)
Makanan/<i>Food</i>		
Padi-padian/ <i>Cereals</i>	75 273	81 797
Umbi-umbian/ <i>Tubers</i>	7 294	6 223
Ikan/udang/cumi/kerang/ <i>Fish/shrimp/common squid/shells</i>	53 945	57 618
Daging/ <i>Meat</i>	20 823	26 003
Telur dan susu/ <i>Eggs and milk</i>	29 964	28 300
Sayur-sayuran/ <i>Vegetables</i>	55 008	41 067
Kacang-kacangan/ <i>Legumes</i>	7 596	7 446
Buah-buahan/ <i>Fruits</i>	23 979	22 790
Minyak dan kelapa/ <i>Oil and coconut</i>	19 361	19 862
Bahan minuman/ <i>Beverage stuffs</i>	14 907	16 313
Bumbu-bumbuan/ <i>Spices</i>	6 508	7 221
Konsumsi lainnya/ <i>Miscellaneous food items</i>	7 414	7 677
Makanan dan minuman jadi/ <i>Prepared food and beverages</i>	199 104	164 952
Rokok/ <i>Cigarettes</i>	83 694	74 033
Jumlah makanan/<i>Total food</i>	604 870	561 302
Bukan makanan/<i>Non-food</i>		
Perumahan dan fasilitas rumah tangga/ <i>Housing and household facilities</i>	195 775	199 359
Aneka komoditas dan jasa/ <i>Goods and services</i>	114 053	108 146
Pakaian, alas kaki, dan tutup kepala/ <i>Clothing, footwear, and headgear</i>	40 921	43 161
Komoditas tahan lama/ <i>Durable goods</i>	44 676	42 904
Pajak, pungutan, dan asuransi/ <i>Taxes and insurance</i>	26 678	31 709
Keperluan pesta dan upacara/kenduri/ <i>Parties and ceremonies</i>	11 383	19 577
Jumlah bukan makanan/<i>Total non-food</i>	433 486	444 856
Jumlah/<i>Total</i>	1038356	1006161

Catatan/*Note*: ...

Sumber/*Source*: BPS, Survei Sosial Ekonomi Nasional (Susenas) Maret/BPS-Statistics Indonesia, National Socioeconomic Survey March

Tabel 10.1.2 Persentase Pengeluaran per Kapita Sebulan Menurut Kelompok Komoditas di Kabupaten Agam, 2018 dan 2019
Table Percentage of Monthly Expenditure per Capita by Commodity Group in Agam Regency/, 2018 and 2019

Kelompok Komoditas/Commodity Group	2018	2019
(1)	(2)	(3)
Makanan/Food		
Padi-padian/Cereals	7,25	7,48
Umbi-umbian/Tubers	0,70	0,72
Ikan/udang/cumi/kerang/Fish/shrimp/common squid/shells	5,20	5,36
Daging/Meat	2,01	2,07
Telur dan susu/Eggs and milk	2,89	2,98
Sayur-sayuran/Vegetables	5,30	5,47
Kacang-kacangan/Legumes	0,73	0,75
Buah-buahan/Fruits	2,31	2,38
Minyak dan kelapa/Oil and coconut	1,86	1,92
Bahan minuman/Beverage stuffs	1,44	1,48
Bumbu-bumbuan/Spices	0,63	0,65
Konsumsi lainnya/Miscellaneous food items	0,71	0,74
Makanan dan minuman jadi/Prepared food and beverages	19,17	19,79
Rokok/Cigarettes	8,06	8,32
Jumlah makanan/Total food	58,25	55,79
Bukan makanan/Non-food		
Perumahan dan fasilitas rumah tangga/Housing and household facilities	18,85	19,81
Aneka komoditas dan jasa/Goods and services	10,98	10,75
Pakaian, alas kaki, dan tutup kepala/Clothing, footwear, and headgear	3,94	4,29
Komoditas tahan lama/Durable goods	4,30	4,26
Pajak, pungutan, dan asuransi/Taxes and insurance	2,57	3,15
Keperluan pesta dan upacara/kenduri/Parties and ceremonies	1,10	1,95
Jumlah bukan makanan/Total non-food	41,75	44,21
Jumlah/Total	100,00	100,00

Catatan/Note: ...

Sumber/Source: BPS, Survei Sosial Ekonomi Nasional (Susenas) Maret/BPS-Statistics Indonesia, National Socioeconomic Survey March

Tabel 10.1.3 **Persentase Penduduk Menurut Golongan Pengeluaran Per Kapita Sebulan di Kabupaten Agam, 2018 dan 2019**
Percentage of Population by Per Capita Spending Group a Month in Agam Regency, 2018 and 2019

Golongan Pengeluaran Spending Group (Rp)	2018	2019
(1)	(2)	(3)
< 150 000	0	0
150 000–199 999	0	0
200 000–499 999	12,69	7,83
500 000–749 999	29,93	27,55
750 000–999 999	20,26	20,21
1 000 000–1 499 999	24,70	26,18
> 1 500 000	12,43	12,24
Jumlah/Total	100,00	100,00

Catatan/Note: ...

Sumber/Source: BPS, Survei Sosial Ekonomi Nasional (Susenas) Maret/BPS-Statistics Indonesia, National Socioeconomic Survey March

10.2 KEMISKINAN POVERTY

Tabel 10.2.1 Garis Kemiskinan, Jumlah, dan Persentase Penduduk Miskin di Kabupaten Agam, 2012–2019
Poverty Line, Number, and Percentage of Poor People in Agam Regency, 2012–2019

Tahun Year	Garis Kemiskinan (rupiah/kapita/bulan) Poverty Line (rupiah/capita/month)	Jumlah Penduduk Miskin (ribu) Number of Poor People (thousand)	Persentase Penduduk Miskin Percentage of Poor People
(1)	(2)	(3)	(4)
2012	254 124	39,30	8,43
2013	267 436	36,10	7,68
2014	275 748	33,28	7,02
2015	279 590	36,06	7,58
2016	315 804	37,55	7,83
2017	327 004	36,57	7,59
2018	341 372	32,92	6,76
2019	379 304	33,10	6,75

Catatan/Note: ...

Sumber/Source: .BPS, Survei Sosial Ekonomi Nasional Maret/BPS-Statistics Indonesia, March National Socioeconomic Survey

Tabel
Table 10.2.2**Indeks Kedalaman Kemiskinan, Indeks Keparahan Kemiskinan dan Gini Rasio di Kabupaten Agam, 2012–2019*****Poverty Gap Index, Poverty Severity Index and Gini Ratio in Agam Regency, 2012–2019***

Tahun Year	Indeks Kedalaman Kemiskinan <i>Poverty Gap Index</i>	Indeks Keparahan Kemiskinan <i>Poverty Severity Index</i>	Gini Rasio <i>Gini Ratio</i>
(1)	(2)	(3)	
2012	0,78	0,12	0,31
2013	0,98	0,18	0,27
2014	0,77	0,14	0,27
2015	0,89	0,17	0,31
2016	0,96	0,19	0,29
2017	0,96	0,20	0,28
2018	1,13	0,31	0,26
2019	0,82	0,13	0,25

Catatan/Note: ...

Sumber/Source: .BPS, Survei Sosial Ekonomi Nasional Maret/BPS-Statistics Indonesia, March National Socioeconomic Survey

Rata-rata Harga Eceran Kabupaten Agam 2019

Amount of electricity installed in Agam Regency in 2019



Rp,14.000
Beras/Kg
Rice/ Kg



Rp,14.000
Gula Pasir/Kg
Sugar/ Kg



Rp,130.000
Daging Sapi/Kg
Beef/ Kg



Rp,29.000
Daging Ayam/Kg
Chicken/ Kg



Rp,11.000
Minyak Goreng/Kg
Cooking Oil/ Kg



Rp,28.000
Cabai Rawit/Kg
Chili Pepper/ Kg



Rp,26.000
Bawang Putih/Kg
Garlic/ Kg



Rp,24.000
Bawang Merah/Kg
Onion/ Kg



Rp,32.000
Cabai Keriting/Kg
Chili/ Kg



Rp,35.000
Telur/Kg
Egg/ Kg

PENJELASAN TEKNIS

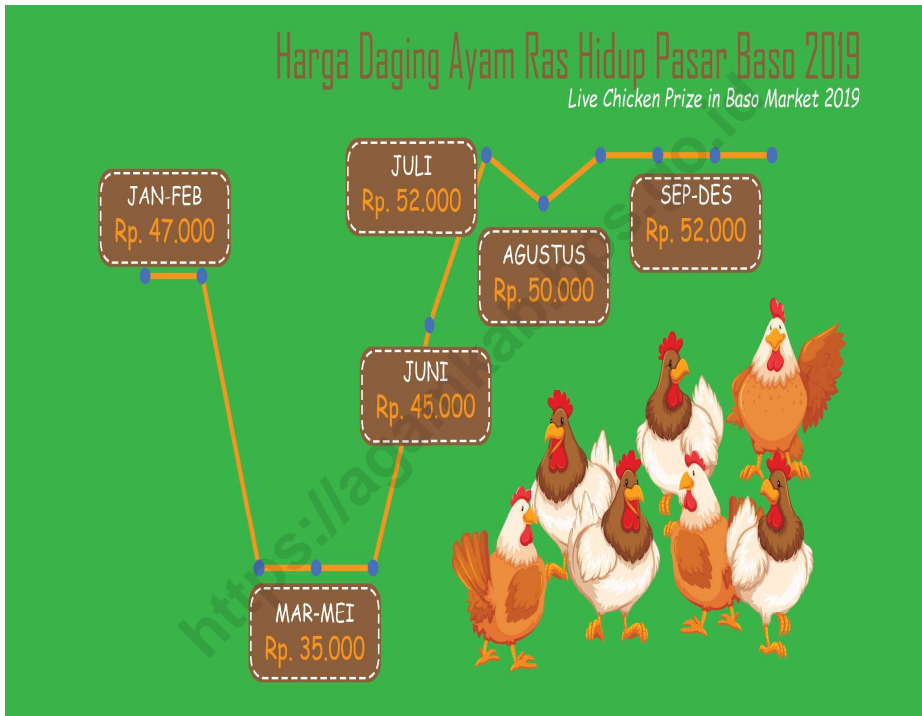
1. Perseroan Terbatas (PT): suatu badan hukum untuk menjalankan usaha sendiri yang terdiri dari saham- saham. Tinggi Kecamatan dan Ibu Kecamatan diukur dari permukaan laut.
2. Commanditaire Venootschap (CV): Perusahaan yang didirikan oleh 2 orang atau lebih yang mana penanaman saham tidak boleh ikut campur dalam hal pengurusan.
3. SIUP (Surat Izin Usaha Perdagangan): adalah surat izin yang diberikan oleh menteri atau pejabat yang ditunjukan kepada pengusaha untuk melaksanakan usaha di bidang perdagangan dan jasa. SIUP diberikan kepada para pengusaha baik perorangan, FIRMA, CV, PT, Koperasi, BUMN, dan sebagainya.
4. TDP (Tanda Daftar Perusahaan): daftar catatan resmi yang diadakan menurut atau berdasarkan ketentuan undang-undang atau peraturan-peraturan pelaksanaannya, dan memuat hal-hal yang wajib didaftarkan oleh setiap perusahaan serta disahkan oleh pejabat yang berwenang.

TECHNICAL NOTES

1. *Limited Liability Company (PT): a legal entity to run its own business consisting of stocks.*
2. *Commanditaire Venootschap (CV): A company established by 2 or more persons whose stock investments should not interfere in terms of management.*
3. *SIUP (Trade Business License): is a permit issued by a minister or officer indicated to the entrepreneur to carry out business in the field of trade and services. SIUP is given to individual entrepreneurs, FIRMA, CV, PT, Koperasi, BUMN, and so on.*
4. *TDP (Company Registry): a list of official records held in accordance with or under the provisions of the law or the enforcement regulations, and contains items which must be registered by each company and authorized by the competent authority.*

Gambar 11.1
Figures

Harga Daging Ayam Ras Hidup di Pasar Baso, 2019
Live Chicken Prize in Baso Market, 2019



Gambar 11.2
Figures

Harga Beras Ketan di Pasar Baso, 2019
White Pulp Prize in Baso Market, 2019



Tabel
Table 11.1**Harga Beras pada Beberapa Pasar Kecamatan menurut Jenis dan Bulan di Kabupaten Agam, 2019**
Retail Prices of Rice In Several Sub-District Market by Type of Rices and Month in Agam Regency, 2019

Bulan Months	Pasar Lubuk Basung Lubuk Basung's Market		Pasar Matur Matur's Market	Pasar Baso Baso's Market	
	IR 42 IR 42	Bendang Pulau Bendang Pulau	Kuriak Kuriak	IR 64 IR 64	Cisokan Cisokan
(1)	(2)	(3)	(4)	(5)	(6)
Januari	-	14 000	14 200	14 000	14 000
Februari	-	14 000	14 200	14 000	13 500
Maret	-	12 000	14 300	12 000	13 500
April	-	12 000	14 200	12 000	13 500
Mei	-	12 000	14 200	12 000	13 000
Juni	13 000	13 000	14 200	12 000	15 000
Juli	13 500	13 000	14 300	12 000	15 000
Agustus	13 000	13 000	14 300	-	15 000
September	13 000	13 000	14 000	-	15 000
Oktober	13 000	13 000	14 000	-	15 000
November	-	13 000	14 000	-	17 000
Desember	-	13 000	14 000	-	13 000

Catatan/Note: ...

Sumber/Source: BPS-Survei Harga Perdesaan/BPS-Statistics Indonesia-Price Suvey rural

Tabel 11.2
Table

Harga Beras Ketan/Pulut Hitam pada Beberapa Pasar Kecamatan menurut Jenis dan Bulan di Kabupaten Agam, 2019

Retail Prices of Black Pulp In Several Sub-District Market by Type of Rices and Month in Agam Regency, 2019

Bulan Months	Pasar Lubuk Basung Lubuk Basung's Market	Pasar Matur Matur's Market	Pasar Baso Baso's Market
(1)	(2)	(3)	(4)
Januari	-	15 500	16 000
Februari	-	15 500	17 500
Maret	-	15 500	18 000
April	-	15 500	18 000
Mei	-	15 500	22 000
Juni	-	15 500	22 000
Juli	-	15 500	22 000
Agustus	-	15 500	22 000
September	-	15 500	22 500
Oktober	-	15 500	22 500
November	-	15 500	20 000
Desember	-	15 500	22 500

Catatan/Note: ...

Sumber/Source: BPS-Survei Harga Perdesaan/BPS-Statistics Indonesia-Price Suvey rural

Tabel
Table 11.3

**Harga Beras Ketan/Pulut Putih pada Beberapa Pasar
Kecamatan menurut Jenis dan Bulan di Kabupaten Agam,
2019**

***Retail Prices of White Pulp In Several Sub-District Market by
Type of Rices and Month in Agam Regency, 2019***

Bulan Months	Pasar Lubuk Basung Lubuk Basung's Market	Pasar Matur Matur's Market	Pasar Baso Baso's Market
(1)	(2)	(3)	(4)
Januari	13 000	14 500	23 000
Februari	13 000	14 500	22 000
Maret	20 000	14 500	21 000
April	20 000	14 500	21 000
Mei	13 000	14 500	22 000
Juni	13 000	14 500	22 000
Juli	20 000	14 500	22 000
Agustus	13 000	14 500	22 000
September	13 000	14 500	22 500
Oktober	13 000	14 500	22 500
November	15 000	14 500	20 000
Desember	15 000	14 500	22 500

Catatan/Note: ...

Sumber/Source: BPS-Survei Harga Perdesaan/BPS-Statistics Indonesia-Price Suvey rural

Tabel 11.4
Table

Harga Tepung Beras Rose Brand pada Beberapa Pasar Kecamatan menurut Jenis dan Bulan di Kabupaten Agam, 2019

Retail Prices of Rice Flour Rose Brand In Several Sub-District Market by Type of Rices and Month in Agam Regency, 2019

Bulan Months	Pasar Lubuk Basung Lubuk Basung's Market	Pasar Matur Matur's Market	Pasar Baso Baso's Market
(1)	(2)	(3)	(4)
Januari	7 000	7 500	-
Februari	7 000	7 500	-
Maret	7000	7 500	-
April	7 000	7 500	7 000
Mei	7 000	7 500	7 000
Juni	6 500	7 500	7 000
Juli	6 500	7 500	7 000
Agustus	6 500	7 500	7 000
September	6 500	7 500	7 000
Oktober	6 500	8 000	7 000
November	7 000	8 000	7 000
Desember	7 000	8 000	7 000

Catatan/Note: ...

Sumber/Source: BPS-Survei Harga Perdesaan/BPS-Statistics Indonesia-Price Suvey rural

Tabel 11.5
Table

Harga Tepung Terigu Segitiga Biru pada Beberapa Pasar Kecamatan menurut Jenis dan Bulan di Kabupaten Agam, 2019

Retail Prices of Rice Flour Segitiga Biru In Several Sub-District Market by Type of Rices and Month in Agam Regency, 2019

Bulan Months	Pasar Lubuk Basung Lubuk Basung's Market	Pasar Matur Matur's Market	Pasar Baso Baso's Market
(1)	(2)	(3)	(4)
Januari	9 000	10 000	-
Februari	9 000	10 000	-
Maret	9 000	10 000	9 000
April	9 000	10 000	9 000
Mei	9 000	10 000	9 000
Juni	9 000	10 000	8 000
Juli	9 000	10 000	8 000
Agustus	9 000	10 000	8 000
September	9 000	10 000	8 000
Oktober	9 000	10 000	8 000
November	9 000	10 000	10 000
Desember	9 000	10 000	10 000

Catatan/Note: ...

Sumber/Source: BPS-Survei Harga Perdesaan/BPS-Statistics Indonesia-Price Suvey rural

Tabel 11.6
Table

Harga Tepung Terigu Lencana Merah pada Beberapa Pasar Kecamatan menurut Jenis dan Bulan di Kabupaten Agam, 2019

Retail Prices of Wheat Flour Lencana Merah In Several Sub-District Market by Type of Rices and Month in Agam Regency, 2019

Bulan Months	Pasar Lubuk Basung Lubuk Basung's Market	Pasar Matur Matur's Market	Pasar Baso Baso's Market
(1)	(2)	(3)	(4)
Januari	9 000	10 000	-
Februari	9 000	10 000	-
Maret	9 000	10 000	9 000
April	9 000	10 000	9 000
Mei	9 000	10 000	9 000
Juni	9 000	10 000	8 000
Juli	9 000	10 000	8 000
Agustus	9 000	10 000	8 000
September	9 000	10 000	8 000
Oktober	9 000	10 000	8 000
November	9 000	10 000	10 000
Desember	9 000	10 000	10 000

Catatan/Note: ...

Sumber/Source: BPS-Survei Harga Perdesaan/BPS-Statistics Indonesia-Price Suvey rural

Tabel
Table 11.7

Harga Mie Telur Kering Tiga Ayam pada Beberapa Pasar Kecamatan menurut Jenis dan Bulan di Kabupaten Agam, 2019

Retail Prices of Dry Egg Noodle In Several Sub-District Market by Type of Rices and Month in Agam Regency, 2019

Bulan Months	Pasar Lubuk Basung Lubuk Basung's Market	Pasar Matur Matur's Market	Pasar Baso Baso's Market
(1)	(2)	(3)	(4)
Januari	-	5 000	4 000
Februari	-	5 000	4 000
Maret	-	5 000	4 000
April	-	5 000	4 000
Mei	-	5 000	4 000
Juni	-	5 000	4 000
Juli	-	5 000	4 000
Agustus	-	5 000	4 000
September	-	5 000	4 000
Oktober	-	5 000	4 000
November	-	5 000	4 000
Desember	-	5 000	4 000

Catatan/Note: ...

Sumber/Source: BPS-Survei Harga Perdesaan/BPS-Statistics Indonesia-Price Suvey rural

Tabel 11.8
Table

Harga Daging Sapi pada Beberapa Pasar Kecamatan menurut Jenis dan Bulan di Kabupaten Agam, 2019
Retail Prices of Beef In Several Sub-District Market by Type of Rices and Month in Agam Regency, 2019

Bulan Months	Pasar Lubuk Basung Lubuk Basung's Market	Pasar Matur Matur's Market	Pasar Baso Baso's Market
(1)	(2)	(3)	(4)
Januari	120 000	13 0000	13 0000
Februari	120000	12 5000	13 0000
Maret	125000	13 5000	12 0000
April	125000	13 5000	12 0000
Mei	125000	14 0000	12 0000
Juni	125000	14 0000	12 0000
Juli	125000	14 0000	13 0000
Agustus	125000	13 5000	13 0000
September	125000	13 5000	13 0000
Oktober	125000	13 5000	13 0000
November	125000	13 5000	13 0000
Desember	125000	13 5000	13 0000

Catatan/Note: ...

Sumber/Source: BPS-Survei Harga Perdesaan/BPS-Statistics Indonesia-Price Suvey rural

Tabel 11.9
Table

Harga Ayam Kampung Hidup pada Beberapa Pasar Kecamatan menurut Jenis dan Bulan di Kabupaten Agam, 2019

Retail Prices of Chicken In Several Sub-District Market by Type of Rices and Month in Agam Regency, 2019

Bulan Months	Pasar Lubuk Basung Lubuk Basung's Market	Pasar Matur Matur's Market	Pasar Baso Baso's Market
(1)	(2)	(3)	(4)
Januari	6 0000	58 000	-
Februari	6 0000	58 000	-
Maret	6 0000	53 000	-
April	6 0000	53 000	-
Mei	6 0000	53 000	-
Juni	7 0000	60 000	-
Juli	7 0000	70 000	-
Agustus	7 0000	70 000	-
September	6 0000	72 000	-
Oktober	6 0000	75 000	-
November	7 0000	75 000	-
Desember	7 0000	75 000	-

Catatan/Note: ...

Sumber/Source: BPS-Survei Harga Perdesaan/BPS-Statistics Indonesia-Price Suvey rural

Tabel 11.10
Table

Harga Ayam Ras Hidup pada Beberapa Pasar Kecamatan menurut Jenis dan Bulan di Kabupaten Agam, 2019
Retail Prices of Live Purebred Chicken In Several Sub-District Market by Type of Rices and Month in Agam Regency, 2019

Bulan Months	Pasar Lubuk Basung Lubuk Basung's Market	Pasar Matur Matur's Market	Pasar Baso Baso's Market
(1)	(2)	(3)	(4)
Januari	55 000	63 000	47 000
Februari	40 000	63 000	47 000
Maret	50 000	63 000	35 000
April	50 000	63 000	35 000
Mei	55 000	63 000	35 000
Juni	60 000	63 000	45 000
Juli	60 000	63 000	52 000
Agustus	50 000	63 000	50 000
September	50 000	63 000	52 000
Oktober	50 000	62 000	52 000
November	55 000	60 000	52 000
Desember	55 000	60 000	52 000

Catatan/Note: ...

Sumber/Source: BPS-Survei Harga Perdesaan/BPS-Statistics Indonesia-Price Suvey rural

Tabel 11.11 **Harga Kembang pada Beberapa Pasar Kecamatan menurut Jenis dan Bulan di Kabupaten Agam, 2019**
Table 11.11 **Retail Prices of Bloated In Several Sub-District Market by Type of Rices and Month in Agam Regency, 2019**

Bulan Months	Pasar Lubuk Basung Lubuk Basung's Market	Pasar Matur Matur's Market	Pasar Baso Baso's Market
(1)	(2)	(3)	(4)
Januari	40 000	-	-
Februari	40 000	-	-
Maret	40 000	-	33 000
April	35 000	-	33 000
Mei	35 000	-	33 000
Juni	30 000	-	40 000
Juli	30 000	-	40 000
Agustus	35 000	-	40 000
September	35 000	-	38 000
Oktober	35 000	-	40 000
November	25 000	-	40 000
Desember	25 000	-	40 000

Catatan/Note: ...

Sumber/Source: BPS-Survei Harga Perdesaan/BPS-Statistics Indonesia-Price Suvey rural

Tabel
Table 11.12

Harga Tongkol pada Beberapa Pasar Kecamatan menurut Jenis dan Bulan di Kabupaten Agam, 2019
Retail Prices of Mackarel Tuna In Several Sub-District Market by Type of Rices and Month in Agam Regency, 2019

Bulan Months	Pasar Lubuk Basung Lubuk Basung's Market	Pasar Matur Matur's Market	Pasar Baso Baso's Market
(1)	(2)	(3)	(4)
Januari	30 000	-	38 000
Februari	30 000	-	37 000
Maret	30 000	-	33 000
April	30 000	-	34 000
Mei	30 000	-	33 000
Juni	30 000	-	30 000
Juli	30 000	-	30 000
Agustus	30 000	-	32 000
September	30 000	-	32 000
Oktober	25 000	-	35 000
November	25 000	-	35 000
Desember	25 000	-	35 000

Catatan/Note: ...

Sumber/Source: BPS-Survei Harga Perdesaan/BPS-Statistics Indonesia-Price Suvey rural

Tabel
Table 11.13

Harga Mujair pada Beberapa Pasar Kecamatan menurut Jenis dan Bulan di Kabupaten Agam, 2019
Retail Prices of Tilapia Fish In Several Sub-District Market by Type of Rices and Month in Agam Regency, 2019

Bulan Months	Pasar Lubuk Basung Lubuk Basung's Market	Pasar Matur Matur's Market	Pasar Baso Baso's Market
(1)	(2)	(3)	(4)
Januari	30 000	33 000	40 000
Februari	30 000	26 500	40 000
Maret	30 000	33 000	32 000
April	30 000	33 000	33 000
Mei	30 000	33 000	30 000
Juni	30 000	33 000	28 000
Juli	30 000	33 000	25 000
Agustus	30 000	33 000	28 000
September	30 000	33 000	28 000
Oktober	30 000	33 000	28 000
November	15 000	33 000	28 000
Desember	15 000	31 000	28 000

Catatan/Note: ...

Sumber/Source: BPS-Survei Harga Perdesaan/BPS-Statistics Indonesia-Price Suvey rural

Tabel
Table 11.14

Harga Lele pada Beberapa Pasar Kecamatan menurut Jenis dan Bulan di Kabupaten Agam, 2019
Retail Prices of Catfish In Several Sub-District Market by Type of Rices and Month in Agam Regency, 2019

Bulan Months	Pasar Lubuk Basung Lubuk Basung's Market	Pasar Matur Matur's Market	Pasar Baso Baso's Market
(1)	(2)	(3)	(4)
Januari	25 000	26 000	24 000
Februari	28 000	25 000	25 000
Maret	28 000	28 000	20 000
April	28 000	28 000	20 000
Mei	28 000	28 000	20 000
Juni	28 000	28 000	25 000
Juli	28 000	28 000	25 000
Agustus	30 000	27 000	25 000
September	30 000	27 000	28 000
Oktober	30 000	27 000	25 000
November	30 000	27 000	25 000
Desember	28 000	27 000	25 000

Catatan/Note: ...

Sumber/Source: BPS-Survei Harga Perdesaan/BPS-Statistics Indonesia-Price Suvey rural

Tabel 11.15 Harga Ikan Asin Sepat No 1 pada Beberapa Pasar Kecamatan menurut Jenis dan Bulan di Kabupaten Agam, 2019
Retail Prices of Salted Fish Number 1 In Several Sub-District Market by Type of Rices and Month in Agam Regency, 2019

Bulan Months	Pasar Lubuk Basung Lubuk Basung's Market	Pasar Matur Matur's Market	Pasar Baso Baso's Market
(1)	(2)	(3)	(4)
Januari	100 000	100 000	100 000
Februari	100 000	100 000	105 000
Maret	100 000	100 000	90 000
April	100 000	100 000	90 000
Mei	100 000	100 000	90 000
Juni	100 000	100 000	100 000
Juli	100 000	100 000	100 000
Agustus	100 000	100 000	105 000
September	100 000	100 000	100 000
Oktober	100 000	100 000	100 000
November	80 000	100 000	100 000
Desember	80 000	100 000	100 000

Catatan/Note: ...

Sumber/Source: BPS-Survei Harga Perdesaan/BPS-Statistics Indonesia-Price Suvey rural

Tabel
Table 11.16

**Harga Ikan Asin Sepat No 2 pada Beberapa Pasar
Kecamatan menurut Jenis dan Bulan di Kabupaten Agam,
2019**

***Retail Prices of Salted Fish Number 2 In Several Sub-District
Market by Type of Rices and Month in Agam Regency,
2019***

Bulan Months	Pasar Lubuk Basung Lubuk Basung's Market	Pasar Matur Matur's Market	Pasar Baso Baso's Market
(1)	(2)	(3)	(4)
Januari	-	90 000	98 000
Februari	-	90 000	95 000
Maret	-	90 000	70 000
April	-	90 000	70 000
Mei	-	90 000	80 000
Juni	-	90 000	80 000
Juli	-	90 000	80 000
Agustus	-	90 000	85 000
September	-	90 000	85 000
Oktober	-	90 000	80 000
November	-	90 000	80 000
Desember	-	90 000	80 000

Catatan/Note: ...

Sumber/Source: BPS-Survei Harga Perdesaan/BPS-Statistics Indonesia-Price Suvey rural

Tabel
Table 11.17

Harga Ikan Asin teri No 1 pada Beberapa Pasar Kecamatan menurut Jenis dan Bulan di Kabupaten Agam, 2019
Retail Prices of Ancovyhies Number 1 In Several Sub-District Market by Type of Rices and Month in Agam Regency, 2019

Bulan Months	Pasar Lubuk Basung Lubuk Basung's Market	Pasar Matur Matur's Market	Pasar Baso Baso's Market
(1)	(2)	(3)	(4)
Januari	80 000	-	100 000
Februari	80 000	-	105 000
Maret	80 000	-	110 000
April	80 000	-	110 000
Mei	80 000	-	100 000
Juni	80 000	-	110 000
Juli	80 000	-	100 000
Agustus	80 000	-	100 000
September	80 000	-	105 000
Oktober	80 000	-	100 000
November	60 000	-	100 000
Desember	80 000	-	100 000

Catatan/Note: ...

Sumber/Source: BPS-Survei Harga Perdesaan/BPS-Statistics Indonesia-Price Suvey rural

Tabel
Table 11.18

Harga Ikan Asin Teri No 2 pada Beberapa Pasar Kecamatan menurut Jenis dan Bulan di Kabupaten Agam, 2019
Retail Prices of Ancovyhies Number 2 In Several Sub-District Market by Type of Rices and Month in Agam Regency, 2019

Bulan Months	Pasar Lubuk Basung Lubuk Basung's Market	Pasar Matur Matur's Market	Pasar Baso Baso's Market
(1)	(2)	(3)	(4)
Januari	60 000	70 000	97 000
Februari	60 000	70 000	85 000
Maret	60 000	70 000	90 000
April	60 000	70 000	90 000
Mei	60 000	70 000	90 000
Juni	60 000	70 000	100 000
Juli	60 000	70 000	80 000
Agustus	60 000	70 000	80 000
September	60 000	70 000	90 000
Oktober	60 000	70 000	80 000
November	60 000	72 500	80 000
Desember	60 000	72 500	80 000

Catatan/Note: ...

Sumber/Source: BPS-Survei Harga Perdesaan/BPS-Statistics Indonesia-Price Suvey rural

Tabel
Table 11.19

Harga Telur Itik/Bebek pada Beberapa Pasar Kecamatan menurut Jenis dan Bulan di Kabupaten Agam, 2019
Retail Prices of Duck Egg In Several Sub-District Market by Type of Rices and Month in Agam Regency, 2019

Bulan Months	Pasar Lubuk Basung Lubuk Basung's Market	Pasar Matur Matur's Market	Pasar Baso Baso's Market
(1)	(2)	(3)	(4)
Januari	3 000	2 500	2 500
Februari	3 000	2 500	2 500
Maret	3 000	2 500	2 300
April	3 000	2 500	2 300
Mei	3 000	2 500	2 300
Juni	3 000	2 500	2 300
Juli	3 000	2 500	2 500
Agustus	3 000	2 500	2 500
September	3 000	2 500	2 500
Oktober	3 000	2 500	2 500
November	3 000	2 500	2 500
Desember	3 000	2 500	2 500

Catatan/Note: ...

Sumber/Source: BPS-Survei Harga Perdesaan/BPS-Statistics Indonesia-Price Suvey rural

Tabel 11.20
Table

Harga Telur Ayam Kampung pada Beberapa Pasar Kecamatan menurut Jenis dan Bulan di Kabupaten Agam, 2019
Retail Prices of Chicken Eggs In Several Sub-District Market by Type of Rices and Month in Agam Regency, 2019

Bulan Months	Pasar Lubuk Basung Lubuk Basung's Market	Pasar Matur Matur's Market	Pasar Baso Baso's Market
(1)	(2)	(3)	(4)
Januari	2 500	2 000	2 300
Februari	2 500	2 000	2 500
Maret	2 500	2 000	2 200
April	2 500	2 000	2 200
Mei	2 500	2 000	2 200
Juni	2 500	2 000	2 200
Juli	2 500	2 000	2 700
Agustus	2 500	2 000	2 500
September	2 500	2 000	2 500
Oktober	2 500	2 000	2 500
November	2 500	2 000	2 500
Desember	2 500	2 000	2 500

Catatan/Note: ...

Sumber/Source: BPS-Survei Harga Perdesaan/BPS-Statistics Indonesia-Price Suvey rural

Tabel 11.21 Harga Telur Ayam Ras pada Beberapa Pasar Kecamatan menurut Jenis dan Bulan di Kabupaten Agam, 2019
Table 11.21 Retail Prices of Purebred Chicken Eggs In Several Sub-District Market by Type of Rices and Month in Agam Regency, 2019

Bulan Months	Pasar Lubuk Basung Lubuk Basung's Market	Pasar Matur Matur's Market	Pasar Baso Baso's Market
(1)	(2)	(3)	(4)
Januari	26 000	23 500	23 000
Februari	26 000	23 500	23 000
Maret	26 000	23 500	22 000
April	26 000	23 500	22 000
Mei	26 000	23 500	22 000
Juni	26 000	23 500	35 000
Juli	26 000	23 000	35 000
Agustus	26 000	23 000	35 000
September	20 000	23 000	35 000
Oktober	20 000	23 000	35 000
November	20 000	23 000	35 000
Desember	20 000	23 000	35 000

Catatan/Note: ...

Sumber/Source: BPS-Survei Harga Perdesaan/BPS-Statistics Indonesia-Price Suvey rural

Tabel
Table 11.22

**Harga Susu Kental Manis Putih pada Beberapa Pasar
Kecamatan menurut Jenis dan Bulan di Kabupaten Agam,
2019**

*Retail Prices of White Sweetened Condensed Milk In Several
Sub-District Market by Type of Rices and Month in Agam
Regency, 2019*

Bulan Months	Pasar Lubuk Basung Lubuk Basung's Market	Pasar Matur Matur's Market	Pasar Baso Baso's Market
(1)	(2)	(3)	(4)
Januari	11 000	12 000	12 000
Februari	11 000	12 300	12 000
Maret	11 000	12 250	12 000
April	11 000	12 250	12 000
Mei	11 000	12 250	12 000
Juni	11 000	12 250	12 000
Juli	11 000	12 000	12 000
Agustus	11 000	12 000	12 000
September	11 000	12 000	12 000
Oktober	11 000	12 000	12 000
November	11 000	12 000	12 000
Desember	11 000	12 000	12 000

Catatan/Note: ...

Sumber/Source: BPS-Survei Harga Perdesaan/BPS-Statistics Indonesia-Price Suvey rural

Tabel 11.23 Harga Margarine Blue Band pada Beberapa Pasar Kecamatan menurut Jenis dan Bulan di Kabupaten Agam, 2019
Table 11.23 Retail Prices of Blue Band Margarine In Several Sub-District Market by Type of Rices and Month in Agam Regency, 2019

Bulan Months	Pasar Lubuk Basung Lubuk Basung's Market	Pasar Matur Matur's Market	Pasar Baso Baso's Market
(1)	(2)	(3)	(4)
Januari	8 000	6 500	7 000
Februari	8 000	6 500	7 000
Maret	8 000	6 500	7 000
April	8 000	6 500	7 000
Mei	8 000	6 500	7 000
Juni	8 000	6 500	7 000
Juli	8 000	6 500	7 000
Agustus	8 000	6 500	7 000
September	8 000	6 500	7 000
Oktober	8 000	6 500	7 000
November	8 000	6 500	7 000
Desember	8 000	6 500	7 000

Catatan/Note: ...

Sumber/Source: BPS-Survei Harga Perdesaan/BPS-Statistics Indonesia-Price Suvey rural

Tabel
Table 11.24

Harga Kelapa Tua pada Beberapa Pasar Kecamatan menurut Jenis dan Bulan di Kabupaten Agam, 2019
Retail Prices of Old Coconut In Several Sub-District Market by Type of Rices and Month in Agam Regency, 2019

Bulan Months	Pasar Lubuk Basung Lubuk Basung's Market	Pasar Matur Matur's Market	Pasar Baso Baso's Market
(1)	(2)	(3)	(4)
Januari	3 000	3 500	4 000
Februari	3 000	3 500	4 000
Maret	3 000	3 500	4 000
April	3 000	3 500	4 000
Mei	4 000	3 500	4 000
Juni	3 000	3 500	6 000
Juli	4 000	4 000	6 000
Agustus	4 000	3 500	6 000
September	4 000	3 500	6 000
Oktober	4 000	3 500	5 000
November	3 000	3 500	5 000
Desember	3 000	3 500	5 000

Catatan/Note: ...

Sumber/Source: BPS-Survei Harga Perdesaan/BPS-Statistics Indonesia-Price Suvey rural

Tabel
Table 11.25

Harga Kubis/Kol Hijau pada Beberapa Pasar Kecamatan menurut Jenis dan Bulan di Kabupaten Agam, 2019
Retail Prices of Cabbage Green In Several Sub-District Market by Type of Rices and Month in Agam Regency, 2019

Bulan Months	Pasar Lubuk Basung Lubuk Basung's Market	Pasar Matur Matur's Market	Pasar Baso Baso's Market
(1)	(2)	(3)	(4)
Januari	5 000	6 000	4 000
Februari	5 000	6 000	2 500
Maret	5 000	6 000	2 000
April	5 000	6 000	2 000
Mei	4 000	6 500	2 000
Juni	4 000	6 500	5 000
Juli	4 000	6 000	5 000
Agustus	4 000	6 000	5 000
September	5 000	6 000	5 000
Oktober	5 000	6 000	5 000
November	4 000	5 000	6 000
Desember	4 000	5 000	6 000

Catatan/Note: ...

Sumber/Source: BPS-Survei Harga Perdesaan/BPS-Statistics Indonesia-Price Suvey rural

Tabel
Table 11.26

Harga Kentang Besar pada Beberapa Pasar Kecamatan menurut Jenis dan Bulan di Kabupaten Agam, 2019
Retail Prices of Large Potatos In Several Sub-District Market by Type of Rices and Month in Agam Regency, 2019

Bulan Months	Pasar Lubuk Basung Lubuk Basung's Market	Pasar Matur Matur's Market	Pasar Baso Baso's Market
(1)	(2)	(3)	(4)
Januari	10 000	10 000	15 000
Februari	10 000	10 000	15 000
Maret	10 000	10 000	10 000
April	10 000	10 000	12 000
Mei	10 000	10 000	12 000
Juni	12 000	10 000	12 000
Juli	12 000	9 000	10 000
Agustus	12 000	10 000	10 000
September	12 000	11 000	12 000
Oktober	10 000	11 000	12 000
November	10 000	11 000	15 000
Desember	10 000	11 000	12 000

Catatan/Note: ...

Sumber/Source: BPS-Survei Harga Perdesaan/BPS-Statistics Indonesia-Price Suvey rural

Tabel 11.27 Harga Tomat pada Beberapa Pasar Kecamatan menurut Jenis dan Bulan di Kabupaten Agam, 2019
Table 11.27 Retail Prices of Tomato In Several Sub-District Market by Type of Rices and Month in Agam Regency, 2019

Bulan Months	Pasar Lubuk Basung Lubuk Basung's Market	Pasar Matur Matur's Market	Pasar Baso Baso's Market
(1)	(2)	(3)	(4)
Januari	8 000	6 000	8 000
Februari	10 000	6 000	9 000
Maret	10 000	6 000	7 000
April	8 000	6 000	6 000
Mei	10 000	6 000	6 000
Juni	12 000	6 000	6 000
Juli	12 000	8 000	6 000
Agustus	10 000	7 000	8 000
September	8 000	6 000	7 000
Oktober	5 000	6 000	7 000
November	5 000	5 500	6 000
Desember	8 000	7 000	6 000

Catatan/Note: ...

Sumber/Source: BPS-Survei Harga Perdesaan/BPS-Statistics Indonesia-Price Suvey rural

Tabel 11.28
Table

Harga Bawang Merah Besar pada Beberapa Pasar Kecamatan menurut Jenis dan Bulan di Kabupaten Agam, 2019
Retail Prices of Large Shallot In Several Sub-District Market by Type of Rices and Month in Agam Regency, 2019

Bulan Months	Pasar Lubuk Basung Lubuk Basung's Market	Pasar Matur Matur's Market	Pasar Baso Baso's Market
(1)	(2)	(3)	(4)
Januari	12 000	20 000	18 000
Februari	20 000	20 000	18 000
Maret	36 000	24 000	30 000
April	36 000	20 200	28 000
Mei	36 000	20 200	29 000
Juni	30 000	20 200	36 000
Juli	30 000	20 200	30 000
Agustus	32 000	20 500	28 000
September	15 000	20 500	28 000
Oktober	36 000	20 500	25 000
November	28 000	20 500	25 000
Desember	28 000	20 500	28 000

Catatan/Note: ...

Sumber/Source: BPS-Survei Harga Perdesaan/BPS-Statistics Indonesia-Price Suvey rural

Tabel
Table 11.29

Harga Bawang Putih Sedang pada Beberapa Pasar Kecamatan menurut Jenis dan Bulan di Kabupaten Agam, 2019
Retail Prices of Medium Garlic In Several Sub-District Market by Type of Rices and Month in Agam Regency, 2019

Bulan Months	Pasar Lubuk Basung Lubuk Basung's Market	Pasar Matur Matur's Market	Pasar Baso Baso's Market
(1)	(2)	(3)	(4)
Januari	28 000	28 000	24 000
Februari	20 000	28 000	18 000
Maret	30 000	28 000	22 000
April	30 000	28 000	22 000
Mei	48 000	30 000	45 000
Juni	35 000	32 000	40 000
Juli	35 000	32 000	40 000
Agustus	36 000	32 000	40 000
September	36 000	32 000	38 000
Oktober	36 000	32 000	40 000
November	28 000	32 000	40 000
Desember	28 000	35 000	26 000

Catatan/Note: ...

Sumber/Source: BPS-Survei Harga Perdesaan/BPS-Statistics Indonesia-Price Suvey rural

Tabel 11.30
Table**Harga Cabai Merah Keriting Sedang pada Beberapa Pasar Kecamatan menurut Jenis dan Bulan di Kabupaten Agam, 2019*****Retail Prices of Curly Red Chillies In Several Sub-District Market by Type of Rices and Month in Agam Regency, 2019***

Bulan Months	Pasar Lubuk Basung Lubuk Basung's Market	Pasar Matur Matur's Market	Pasar Baso Baso's Market
(1)	(2)	(3)	(4)
Januari	32 000	35 000	28 000
Februari	24 000	38 000	26 000
Maret	15 000	32 000	20 000
April	24 000	35 000	24 000
Mei	25 000	37 000	24 000
Juni	60 000	39 000	40 000
Juli	70 000	55 000	60 000
Agustus	70 000	60 000	40 000
September	40 000	60 000	40 000
Oktober	40 000	57 000	45 000
November	40 000	57 000	44 000
Desember	32 000	40 000	32 000

Catatan/Note: ...

Sumber/Source: BPS-Survei Harga Perdesaan/BPS-Statistics Indonesia-Price Suvey rural

Tabel 11.31 Harga Cabai Rawit Campur pada Beberapa Pasar Kecamatan menurut Jenis dan Bulan di Kabupaten Agam, 2019
Table 11.31 Retail Prices of Cayyene Pepper In Several Sub-District Market by Type of Rices and Month in Agam Regency, 2019

Bulan Months	Pasar Lubuk Basung Lubuk Basung's Market	Pasar Matur Matur's Market	Pasar Baso Baso's Market
(1)	(2)	(3)	(4)
Januari	40 000	33 000	45 000
Februari	40 000	30 000	45 000
Maret	40 000	30 000	34 000
April	40 000	33 000	28 000
Mei	40 000	33 000	28 000
Juni	40 000	31 000	30 000
Juli	40 000	45 000	40 000
Agustus	40 000	45 000	40 000
September	40 000	45 000	40 000
Oktober	40 000	43 000	35 000
November	40 000	43 000	40 000
Desember	40 000	43 000	28 000

Catatan/Note: ...

Sumber/Source: BPS-Survei Harga Perdesaan/BPS-Statistics Indonesia-Price Suvey rural

Tabel
Table 11.32

Harga Cabai Hijau pada Beberapa Pasar Kecamatan menurut Jenis dan Bulan di Kabupaten Agam, 2019
Retail Prices of Green Chilli In Several Sub-District Market by Type of Rices and Month in Agam Regency, 2019

Bulan Months	Pasar Lubuk Basung Lubuk Basung's Market	Pasar Matur Matur's Market	Pasar Baso Baso's Market
(1)	(2)	(3)	(4)
Januari	24 000	20 000	20 000
Februari	18 000	27 000	20 000
Maret	15 000	27 000	20 000
April	15 000	25 000	20 000
Mei	15 000	27 000	26 000
Juni	24 000	27 000	30 000
Juli	24 000	35 000	50 000
Agustus	30 000	40 000	50 000
September	24 000	40 000	45 000
Oktober	20 000	43 000	30 000
November	20 000	43 000	28 000
Desember	20 000	40 000	22 000

Catatan/Note: ...

Sumber/Source: BPS-Survei Harga Perdesaan/BPS-Statistics Indonesia-Price Suvey rural

Tabel 11.33 Harga Gula Pasir pada Beberapa Pasar Kecamatan menurut Jenis dan Bulan di Kabupaten Agam, 2019
Table 11.33 Retail Prices of Sugar In Several Sub-District Market by Type of Rices and Month in Agam Regency, 2019

Bulan Months	Pasar Lubuk Basung Lubuk Basung's Market	Pasar Matur Matur's Market	Pasar Baso Baso's Market
(1)	(2)	(3)	(4)
Januari	12 000	14 000	13 000
Februari	12 000	14 000	13 000
Maret	12 000	14 000	14 000
April	12 000	14 000	14 000
Mei	12 000	14 000	14 000
Juni	12 000	14 000	14 000
Juli	14 000	14 000	14 000
Agustus	14 000	14 000	14 000
September	14 000	14 000	14 000
Oktober	14 000	14 000	14 000
November	14 000	14 000	14 000
Desember	14 000	14 000	14 000

Catatan/Note: ...

Sumber/Source: BPS-Survei Harga Perdesaan/BPS-Statistics Indonesia-Price Suvey rural

BAB
Chapter

12

SISTEM NERACA REGIONAL

System of Regional Account

PRODUK DOMESTIK
REGIONAL BRUTO
Kabupaten Agam

Rp
20,549

Gross Domestic
Regional Product
Agam Regency 2019**

Triliun/Trillion


Atas dasar harga berlaku 2019**



Share PDRB Terbesar tahun 2019**
berasal dari sektor Pertanian

Largest PDRB Share in 2019**
comes from Agricultura sector

30,09%



Share PDRB Terkecil tahun 2019**
berasal dari Jasa Perusahaan

Smallest PDRB Share in 2019**
comes from Bussiness Activities

0,04%

)** = Angka Sangat Sementara / Very Preliminary Figure

PENJELASAN TEKNIS

1. Produk Domestik Bruto (PDB) pada tingkat nasional serta Produk Domestik Regional Bruto (PDRB) pada tingkat regional (Provinsi / Kabupaten / Kota) menggambarkan kemampuan suatu wilayah untuk menciptakan output (nilai tambah) pada suatu waktu tertentu. Untuk menyusun PDB maupun PDRB digunakan 3 pendekatan yaitu sektoral, penggunaan, dan pendapatan. PDB maupun PDRB dari sisi sektoral merupakan penjumlahan seluruh komponen nilai tambah bruto yang mampu diciptakan oleh sektor-sektor ekonomi atas berbagai aktivitas produksinya. Pendekatan PDB atau PDRB dari sisi penggunaan menjelaskan tentang penggunaan dari nilai tambah tersebut. Sedangkan, pendekatan pendapatan berdasar pada realita bahwa pengeluaran harus setara dengan pendapatan yang diperoleh dari produksi barang dan jasa.
2. Penyajian PDRB menurut sektor dirinci menurut total nilai tambah dari seluruh sektor ekonomi. Pada PDRB Tahun Dasar 2010 (2010=100) klasifikasi yang digunakan adalah Klasifikasi Baku Lapangan Usaha Indonesia (KBLI) 2009, sehingga terjadi perubahan dimana sebelumnya dari 9 sektor menjadi 17 sektor.
3. Produk Domestik Regional Bruto

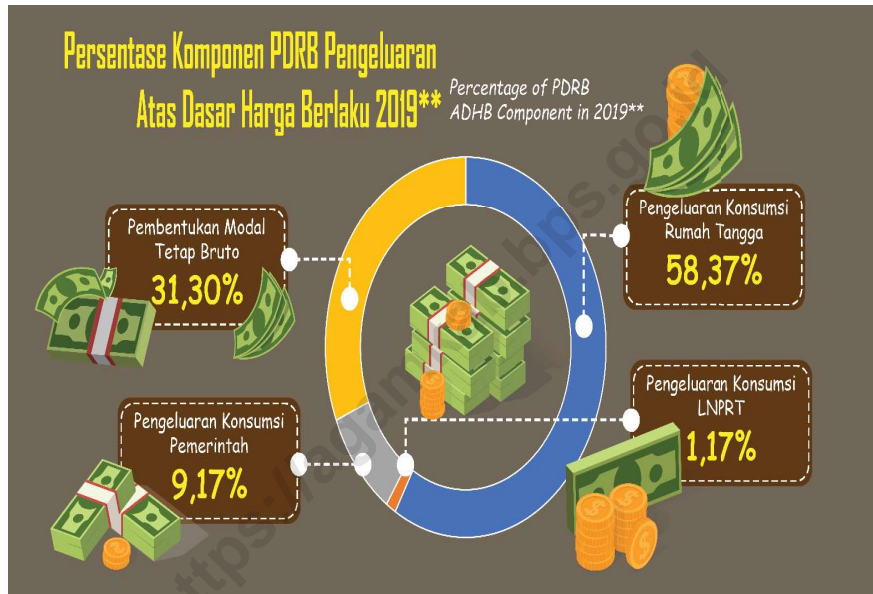
TECHNICAL NOTES

1. *The basic measurement of the output arising from economic activity is known as Gross Domestic Product (GDP) at the national level and Gross Regional Domestic Product (GRDP) at the regional level (provinces/regencies / municipalities). To compile these statistical product, three approaches are used, i.e. "production approach", "expenditure approach", and "income approach". The first approach is to measure value added produced by various kinds of economic activities. The second approach is to measure final uses of the country's output. While the third approach is based on accounting reality that all expenditures should equal the total income generated by production of goods and services.*
2. *Presenting GRDP by sector is done by describing the total value added derived from all economic sectors. PDRB base year 2010 (2010=100) using KBLI 2009, so there was a change from 9 sectors to 17 sectors.*
3. *GRDP and its aggregations are presented in two forms: at current prices and at constant prices. In presenting GRDP at current prices, all aggregates are valued at current prices, while GRDP at constant prices are shown by valuing all aggregates at fixed base year prices. 2010 is used as the base*

1. maupun agregat turunannya disajikan dalam 2 (dua) versi penilaian, yaitu atas dasar "harga berlaku" dan atas dasar "harga konstan". Disebut sebagai harga berlaku karena seluruh agregat dinilai dengan menggunakan harga pada tahun berjalan, sedangkan harga konstan penilaiannya didasarkan kepada harga satu tahun dasar tertentu. Dalam publikasi disini digunakan harga tahun 2010 sebagai tahun dasar.
 2. PDRB atas dasar harga berlaku atau dikenal dengan PDRB nominal disusun berdasarkan harga yang berlaku pada periode penghitungan, dan bertujuan untuk melihat struktur perekonomian. Sedangkan PDRB atas dasar harga konstan disusun berdasarkan harga pada tahun dasar dan bertujuan untuk mengukur pertumbuhan ekonomi.
 3. Distribusi Produk Domestik Regional Bruto diperoleh dengan cara membagi nilai PDRB masing-masing sektor pada tahun n dengan total PDRB pada tahun n kemudian dikalikan 100 persen. Distribusi PDRB menunjukkan kontribusi masing-masing sektor terhadap pembentukan nilai tambah pada tahun bersangkutan.
1. *year in this publications.*
 2. *GRDP at current prices, known as nominal GRDP is based on the prices prevailing during the period of calculation, and aims to look at the structure of the economy. While the GRDP at constant prices is based on price in the base year and aims to measure economic growth.*
 3. *Distribution of Gross Regional Domestic Product (GRDP) is derived from GRDP by sector of year n divided by GRDP at year n then multiplied by 100 percent. Distribution of GRDP explains the contribution of each sector to GRDP at year-n.*

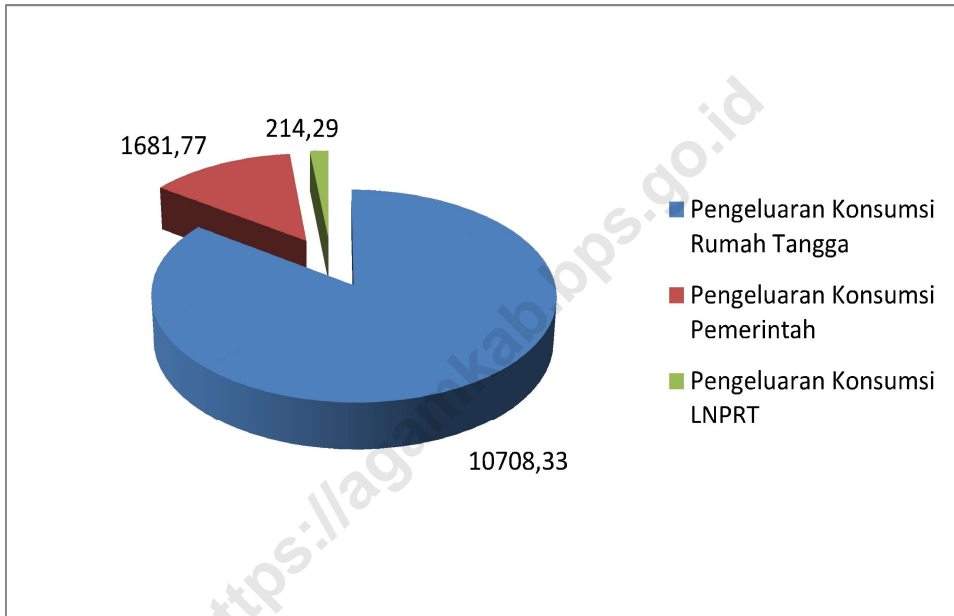
Gambar 12.1
Figures

**Presentase Komponen PDRB Pengeluaran Atas Dasar
Harga Berlaku,2019**
Percentage of PDRB ADHB Component, 2019



Gambar 12.2
Figures

**Produk Domestik Regional Bruto Kabupaten Agam
Atas Dasar Harga Berlaku Menurut Jenis Pengeluaran
(miliar rupiah), 2019**
*Gross Regional Domestic Product of Agam Regency at
Current Market Prices by Type of Expenditure (billion
rupiahs), 2019*



Sumber/Source :

Tabel
Table 12.1**Produk Domestik Regional Bruto Kabupaten Agam Atas Dasar Harga Berlaku Menurut Lapangan Usaha (miliar rupiah), 2015–2019****Gross Regional Domestic Product of Agam Regency at Current Market Prices by Industry (billion rupiahs), 2015–2019**

	Lapangan Usaha/Industry	2015	2016	2017	2018 *)	2019 **)
	(1)	(2)	(3)	(4)	(5)	(6)
A	Pertanian, Kehutanan, dan Perikanan/ <i>Agriculture, Forestry, and Fishing</i>	5 028,82	5 450,50	5 725,38	6 035,98	6 183,68
B	Pertambangan dan Penggalian/ <i>Mining and Quarrying</i>	663,24	697,20	718,25	740,62	769,64
C	Industri Pengolahan/ <i>Manufacturing</i>	1 777,19	1 889,68	1 971,12	2 055,04	2 018,32
D	Pengadaan Listrik dan Gas/ <i>Electricity and Gas</i>	3,39	3,92	4,36	4,68	5,33
E	Pengadaan Air; Pengelolaan Sampah, Limbah, dan Daur Ulang/ <i>Water Supply; Sewerage, Waste Management, and Remediation Activities</i>	7,14	7,91	8,51	9,12	10,18
F	Konstruksi/ <i>Construction</i>	1 254,22	1 377,45	1 530,87	1 698,08	1 902,91
G	Perdagangan Besar dan Eceran; Reparasi Mobil dan Sepeda Motor/ <i>Wholesale and Retail Trade; Repair of Motor Vehicles and Motorcycles</i>	2 775,34	3 081,66	3 287,11	3 545,59	3 914,38
H	Transportasi dan Pergudangan/ <i>Transportation and Storage</i>	923,05	1 035,94	1 142,78	1 280,37	1 446,11
I	Penyediaan Akomodasi dan Makan Minum/ <i>Accommodation and Food Service Activities</i>	123,47	142,63	160,13	174,83	195,49
J	Informasi dan Komunikasi/ <i>Information and Communication</i>	676,87	756,64	846,13	953,82	1 099,49

Tabel 12.1 Lanjutan
Table Continued

	Lapangan Usaha/Industry	2015	2016	2017	2018 *)	2019 **)
	(1)	(2)	(3)	(4)	(5)	(6)
K	Jasa Keuangan dan Asuransi/ <i>Financial and Insurance Activities</i>	199,17	220,98	217,48	225,47	241,50
L	Real Estat/ <i>Real Estate Activities</i>	281,90	306,50	326,27	352,10	384,82
M,N	Jasa Perusahaan/ <i>Business Activities</i>	5,41	5,95	6,41	6,91	7,61
O	Administrasi Pemerintahan, Pertahanan, dan Jaminan Sosial Wajib/ <i>Public Administration and Defence; Compulsory Social Security</i>	606,89	669,49	739,97	790,97	903,55
P	Jasa Pendidikan/ <i>Education</i>	661,41	755,03	828,97	918,79	1060,35
Q	Jasa Kesehatan dan Kegiatan Sosial/ <i>Human Health and Social Work Activities</i>	157,40	171,39	189,49	209,53	234,14
R,S,T,U	Jasa Lainnya/ <i>Other Services Activities</i>	102,86	120,18	131,76	148,72	171,99
	Produk Domestik Bruto Gross Domestic Product	15 247,79173	16 693,04525	17 834,98634	19 150,62205	20 549,4743

Catatan/Note: *) Angka Sementara/*Preliminary Figures* **) Angka Sangat Sementara/*Very Preliminary Figures*
Sumber/Source: Badan Pusat Statistik/*BPS-Statistics*

Tabel
Table 12.2

Produk Domestik Regional Bruto Kabupaten Agam Atas Dasar Harga Konstan 2010 Menurut Lapangan Usaha (miliar rupiah), 2015–2019
Gross Regional Domestic Product of Agam Regency at 2010 Constant Market Prices by Industry (billion rupiahs), 2015–2019

	Lapangan Usaha/ <i>Industry</i>	2015	2016	2017	2018 *)	2019 **)
	(1)	(2)	(3)	(4)	(5)	(6)
A	Pertanian, Kehutanan, dan Perikanan/ <i>Agriculture, Forestry, and Fishing</i>	3 780,19	3 916,69	4 069,75	4 221,01	4 307,67
B	Pertambangan dan Penggalian/ <i>Mining and Quarrying</i>	468,06	503,91	504,45	515,39	521,32
C	Industri Pengolahan/ <i>Manufacturing</i>	1 553,14	1 602,79	1 665,32	1 691,67	1 664,94
D	Pengadaan Listrik dan Gas/ <i>Electricity and Gas</i>	2,80	3,10	3,31	3,55	3,70
E	Pengadaan Air; Pengelolaan Sampah, Limbah, dan Daur Ulang/ <i>Water Supply; Sewerage, Waste Management, and Remediation Activities</i>	5,92	6,23	6,60	6,94	7,45
F	Konstruksi/ <i>Construction</i>	827,13	895,76	981,11	1 060,30	1 155,59
G	Perdagangan Besar dan Eceran; Reparasi Mobil dan Sepeda Motor/ <i>Wholesale and Retail Trade; Repair of Motor Vehicles and Motorcycles</i>	2 239,06	2 354,92	2 483,39	2 629,03	2 809,84
H	Transportasi dan Pergudangan/ <i>Transportation and Storage</i>	748,04	821,46	895,76	979,95	1 067,75
I	Penyediaan Akomodasi dan Makan Minum/ <i>Accommodation and Food Service Activities</i>	83,55	89,86	98,90	106,28	112,56
J	Informasi dan Komunikasi/ <i>Information and Communication</i>	682,32	745,30	819,98	897,86	999,56

Tabel 12.2 **Lanjutan**
Table **Continued**

	Lapangan Usaha/Industry	2015	2016	2017	2018 *)	2019 **)
	(1)	(2)	(3)	(4)	(5)	(6)
K	Jasa Keuangan dan Asuransi/ <i>Financial and Insurance Activities</i>	159,61	171,30	166,09	167,99	172,53
L	Real Estat/ <i>Real Estate Activities</i>	218,79	229,12	240,50	253,29	269,06
M,N	Jasa Perusahaan/ <i>Business Activities</i>	4,53	4,83	5,13	5,38	5,71
O	Administrasi Pemerintahan, Pertahanan, dan Jaminan Sosial Wajib/ <i>Public Administration and Defence; Compulsory Social Security</i>	453,18	477,19	502,62	533,11	569,01
P	Jasa Pendidikan/ <i>Education</i>	476,81	521,56	564,23	611,39	668,88
Q	Jasa Kesehatan dan Kegiatan Sosial/ <i>Human Health and Social Work Activities</i>	125,66	132,32	144,13	155,39	164,10
R,S,T,U	Jasa Lainnya/ <i>Other Services Activities</i>	82,48	90,68	97,97	107,50	117,82
	Produk Domestik Bruto Gross Domestic Product	11 911,29	12 567,02	13 249,25	13 946,00	14 617,49

Catatan/Note: *) Angka Sementara/*Preliminary Figures* **) Angka Sangat Sementara/*Very Preliminary Figures*

Sumber/Source: Badan Pusat Statistik/*BPS-Statistics*

Tabel
Table 12.3

Distribusi Persentase Produk Domestik Regional Bruto Kabupaten Agam Atas Dasar Harga Berlaku Menurut Lapangan Usaha, 2015–2019
Percentage Distribution of Gross Regional Domestic Product of Agam Regency at Current Market Prices by Industry, 2015–2019

	Lapangan Usaha/Industry	2015	2016	2017	2018 *)	2019 **)
	(1)	(2)	(3)	(4)	(5)	(6)
A	Pertanian, Kehutanan, dan Perikanan/ <i>Agriculture, Forestry, and Fishing</i>	32,98	32,65	32,10	31,52	30,09
B	Pertambangan dan Penggalian/ <i>Mining and Quarrying</i>	4,35	4,18	4,03	3,87	3,75
C	Industri Pengolahan/ <i>Manufacturing</i>	11,66	11,32	11,05	10,73	9,82
D	Pengadaan Listrik dan Gas/ <i>Electricity and Gas</i>	0,02	0,02	0,02	0,02	0,03
E	Pengadaan Air; Pengelolaan Sampah, Limbah, dan Daur Ulang/ <i>Water Supply; Sewerage, Waste Management, and Remediation Activities</i>	0,05	0,05	0,05	0,05	0,05
F	Konstruksi/ <i>Construction</i>	8,23	8,25	8,58	8,87	9,26
G	Perdagangan Besar dan Eceran; Reparasi Mobil dan Sepeda Motor/ <i>Wholesale and Retail Trade; Repair of Motor Vehicles and Motorcycles</i>	18,20	18,46	18,43	18,51	19,05
H	Transportasi dan Pergudangan/ <i>Transportation and Storage</i>	6,05	6,21	6,41	6,69	7,04
I	Penyediaan Akomodasi dan Makan Minum/ <i>Accommodation and Food Service Activities</i>	0,81	0,85	0,90	0,91	0,95
J	Informasi dan Komunikasi/ <i>Information and Communication</i>	4,44	4,53	4,74	4,98	5,35
K	Jasa Keuangan dan Asuransi/ <i>Financial and Insurance Activities</i>	1,31	1,32	1,22	1,18	1,18

Tabel 12.3 **Lanjutan**
Table **Continued**

	Lapangan Usaha/Industry	2015	2016	2017	2018 *)	2019 **)
	(1)	(2)	(3)	(4)	(5)	(6)
L	Real Estat/ <i>Real Estate Activities</i>	1,85	1,84	1,83	1,84	1,87
M,N	Jasa Perusahaan/ <i>Business Activities</i>	0,04	0,04	0,04	0,04	0,04
O	Administrasi Pemerintahan, Pertahanan, dan Jaminan Sosial Wajib/ <i>Public Administration and Defence; Compulsory Social Security</i>	3,98	4,01	4,15	4,13	4,40
P	Jasa Pendidikan/ <i>Education</i>	4,34	4,52	4,65	4,80	5,16
Q	Jasa Kesehatan dan Kegiatan Sosial/ <i>Human Health and Social Work Activities</i>	1,03	1,03	1,06	1,09	1,14
R,S,T,U	Jasa Lainnya/ <i>Other Services Activities</i>	0,67	0,72	0,74	0,78	0,84
	Produk Domestik Bruto Gross Domestic Product	100,00	100,00	100,00	100,00	100,00

Catatan/Note: *) Angka Sementara/*Preliminary Figures* **) Angka Sangat Sementara/*Very Preliminary Figures*
Sumber/Source: Badan Pusat Statistik/*BPS-Statistics*

Tabel 12.4
Table

Laju Pertumbuhan Produk Domestik Regional Bruto Kabupaten Agam Atas Dasar Harga Konstan 2010 Menurut Lapangan Usaha (persen), 2016–2019
Growth Rate of Gross Regional Domestic Product of Agam Regency at 2010 Constant Market Prices by Industry (percent), 2016–2019

	Lapangan Usaha/Industry	2015	2016	2017	2018 *)	2019 **)
	(1)	(2)	(3)	(4)	(5)	(6)
A	Pertanian, Kehutanan, dan Perikanan/ <i>Agriculture, Forestry, and Fishing</i>	4,98	3,61	3,91	3,72	2,05
B	Pertambangan dan Penggalian/ <i>Mining and Quarrying</i>	5,19	7,66	0,11	2,17	1,15
C	Industri Pengolahan/ <i>Manufacturing</i>	3,11	3,20	3,90	1,58	-1,58
D	Pengadaan Listrik dan Gas/ <i>Electricity and Gas</i>	5,05	10,66	7,03	7,01	4,33
E	Pengadaan Air; Pengelolaan Sampah, Limbah, dan Daur Ulang/ <i>Water Supply; Sewerage, Waste Management, and Remediation Activities</i>	4,27	5,21	6,02	5,02	7,44
F	Konstruksi/ <i>Construction</i>	6,92	8,30	9,53	8,07	8,99
G	Perdagangan Besar dan Eceran; Reparasi Mobil dan Sepeda Motor/ <i>Wholesale and Retail Trade; Repair of Motor Vehicles and Motorcycles</i>	6,07	5,17	5,46	5,86	6,88
H	Transportasi dan Pergudangan/ <i>Transportation and Storage</i>	8,50	9,81	9,05	9,40	8,96
I	Penyediaan Akomodasi dan Makan Minum/ <i>Accommodation and Food Service Activities</i>	5,70	7,55	10,06	7,46	5,91
J	Informasi dan Komunikasi/ <i>Information and Communication</i>	8,05	9,23	10,02	9,50	11,33

Tabel 12.4 Lanjutan
Table 12.4 Continued

	Lapangan Usaha/Industry	2015	2016	2017	2018 *)	2019 **)
	(1)	(2)	(3)	(4)	(5)	(6)
K	Jasa Keuangan dan Asuransi/ <i>Financial and Insurance Activities</i>	3,52	7,32	-3,04	1,15	2,70
L	Real Estat/ <i>Real Estate Activities</i>	5,20	4,72	4,97	5,32	6,23
M,N	Jasa Perusahaan/ <i>Business Activities</i>	5,59	6,62	6,19	4,84	6,15
O	Administrasi Pemerintahan, Pertahanan, dan Jaminan Sosial Wajib/ <i>Public Administration and Defence; Compulsory Social Security</i>	3,24	5,30	5,33	6,07	6,73
P	Jasa Pendidikan/ <i>Education</i>	7,22	9,38	8,18	8,36	9,40
Q	Jasa Kesehatan dan Kegiatan Sosial/ <i>Human Health and Social Work Activities</i>	7,51	5,30	8,92	7,81	5,61
R,S,T,U	Jasa Lainnya/ <i>Other Services Activities</i>	8,68	9,93	8,05	9,72	9,60
	Produk Domestik Bruto Gross Domestic Product	5,52	5,51	5,43	5,26	4,81

Catatan/Note: *) Angka Sementara/*Preliminary Figures* **) Angka Sangat Sementara/*Very Preliminary Figures*
Sumber/Source: Badan Pusat Statistik/*BPS-Statistics*

Tabel 12.5
Table

Produk Domestik Regional Bruto Kabupaten Agam Atas Dasar Harga Berlaku Menurut Jenis Pengeluaran (miliar rupiah), 2015–2019
Gross Regional Domestic Product of Agam Regency at Current Market Prices by Type of Expenditure (billion rupiahs), 2015–2019

Jenis Pengeluaran Type of Expenditure	2015	2016	2017 ¹⁾	2018 [*]	2019 ^{**}
(1)	(2)	(3)	(4)	(5)	(6)
Pengeluaran Konsumsi Rumah Tangga <i>Household Consumption Expenditure</i>	8 320,73	9 012,44	9 681,86	10 549,42	11 489,98
Pengeluaran Konsumsi LNPR <i>NPISH Consumption Expenditure</i>	173,95	189,78	195,90	212,96	239,58
Pengeluaran Konsumsi Pemerintah <i>Government Consumption Expenditure</i>	1 407,38	1 508,17	1 547,31	1 648,16	1 773,36
Pembentukan Modal Tetap Bruto <i>Gross Fixed Capital Formation</i>	4 594,81	5 002,60	5 312,52	5 664,71	6 114,31
Perubahan Inventori <i>Changes in Inventories</i>	-0,26	14,20	0,55	0,76	-3,38
Ekspor Barang dan Jasa/ <i>Exports of Goods and Services</i>	10 057,03	11 189,85	12 647,43	12 728,62	13 095,83
Dikurangi: Impor Barang dan Jasa <i>Less: Import of Goods and Services</i>	9 305,84	10 224,01	11 550,59	11 654,00	12 160,20
Produk Domestik Bruto <i>Gross Domestic Product</i>	15 247,79	16 693,05	17 834,99	19 150,62	20 549,47

Catatan/Note: ¹⁾ Angka Revisi/ Data Revised ^{*}) Angka Sementara/*Preliminary Figures* ^{**}) Angka Sangat Sementara/*Very Preliminary Figures*

Sumber/Source: Badan Pusat Statistik/*BPS-Statistics*

Tabel 12.6 **Produk Domestik Regional Bruto Kabupaten Agam Atas Dasar Harga Konstan 2010 Menurut Jenis Pengeluaran (miliar rupiah), 2015–2019**
Gross Regional Domestic Product of Agam Regency at 2010 Constant Market Prices by Type of Expenditure (billion rupiahs), 2015–2019

Jenis Pengeluaran Type of Expenditure	2015	2016	2017¹⁾	2018 ^{*)}	2019 ^{**)}
(1)	(2)	(3)	(4)	(5)	(6)
Pengeluaran Konsumsi Rumah Tangga <i>Household Consumption Expenditure</i>	6 275,19	6 576,01	6 934,36	7 300,92	7 654,98
Pengeluaran Konsumsi LNPRT <i>NPISH Consumption Expenditure</i>	136,35	142,48	148,30	157,72	173,47
Pengeluaran Konsumsi Pemerintah <i>Government Consumption Expenditure</i>	1 022,55	1 030,66	1 016,14	1 051,23	1 091,28
Pembentukan Modal Tetap Bruto <i>Gross Fixed Capital Formation</i>	3 473,23	3 700,09	3 853,38	4 001,09	4 161,70
Perubahan Inventori <i>Changes in Inventories</i>	-0,22	10,84	0,40	0,53	-2,21
Ekspor Barang dan Jasa/ <i>Exports of Goods and Services</i>	8 871,91	9 430,13	10 186,72	10 352,32	10 467,54
Dikurangi: Impor Barang dan Jasa <i>Less: Import of Goods and Services</i>	7 867,73	8 323,18	8 890,05	8 917,81	8 929,28
Produk Domestik Bruto/<i>Gross Domestic Product</i>	11 911,29	12 567,02	13 249,25	13 946,00	14 617,49

Catatan/Note: ¹⁾ Angka Revisi/ Data Revised ^{*)} Angka Sementara/*Preliminary Figures* ^{**)} Angka Sangat Sementara/*Very Preliminary Figures*

Sumber/Source: Badan Pusat Statistik/*BPS-Statistics*

Tabel 12.7
Table

Distribusi Persentase Produk Domestik Regional Bruto Kabupaten Agam Atas Dasar Harga Berlaku Menurut Jenis Pengeluaran, 2015–2019
Percentage Distribution of Gross Regional Domestic Product of Agam Regency at Current Prices by Type of Expenditure, 2015–2019

Jenis Pengeluaran Type of Expenditure	2015	2016	2017¹⁾	2018 ^{*)}	2019 ^{**)}
(1)	(2)	(3)	(4)	(5)	(6)
Pengeluaran Konsumsi Rumah Tangga <i>Household Consumption Expenditure</i>	54,57	53,99	54,29	55,09	55,91
Pengeluaran Konsumsi LNPRT <i>NPISH Consumption Expenditure</i>	1,14	1,14	1,10	1,11	1,17
Pengeluaran Konsumsi Pemerintah <i>Government Consumption Expenditure</i>	9,23	9,03	8,68	8,61	8,63
Pembentukan Modal Tetap Bruto <i>Gross Fixed Capital Formation</i>	30,13	29,97	29,79	29,58	29,75
Perubahan Inventori <i>Changes in Inventories</i>	0,00	0,09	0,00	0,00	-0,02
Ekspor Barang dan Jasa/ <i>Exports of Goods and Services</i>	65,96	67,03	70,91	66,47	63,73
Dikurangi: Impor Barang dan Jasa <i>Less: Import of Goods and Services</i>	61,03	61,25	64,76	60,85	59,18
Produk Domestik Bruto/<i>Gross Domestic Product</i>	100,00	100,00	100,00	100,00	100,00

Catatan/Note: ¹⁾ Angka Revisi/ Data Revised ^{*)} Angka Sementara/*Preliminary Figures* ^{**)} Angka Sangat Sementara/*Very Preliminary Figures*

Sumber/Source: Badan Pusat Statistik/*BPS-Statistics*

Tabel
Table 12.8

**Laju Pertumbuhan Produk Domestik Regional Bruto
Kabupaten Agam Atas Dasar Harga Konstan 2010
Menurut Jenis Pengeluaran, 2015–2019**
*Growth Rate of Gross Regional Domestic Product of
Agam Regency at 2010 Constant Market Prices by Type of
Expenditure, 2015–2019*

Jenis Pengeluaran Type of Expenditure	2015	2016	2017	2018 *)	2019 **)
(1)	(2)	(3)	(4)	(5)	(6)
Pengeluaran Konsumsi Rumah Tangga <i>Household Consumption Expenditure</i>	4,32	4,79	5,45	5,29	4,85
Pengeluaran Konsumsi LNPRT <i>NPISH Consumption Expenditure</i>	3,41	4,49	4,09	6,35	9,99
Pengeluaran Konsumsi Pemerintah <i>Government Consumption Expenditure</i>	9,01	0,79	(1,41)	3,45	3,81
Pembentukan Modal Tetap Bruto <i>Gross Fixed Capital Formation</i>	4,15	6,53	4,14	3,83	4,01
Perubahan Inventori <i>Changes in Inventories</i>	-	-	-	-	-
Ekspor Barang dan Jasa/ <i>Exports of Goods and Services</i>	1,88	6,29	8,02	1,63	1,11
Dikurangi: Impor Barang dan Jasa <i>Less: Import of Goods and Services</i>	0,29	5,79	6,81	0,31	0,13
Produk Domestik Bruto/<i>Gross Domestic Product</i>	5,52	5,51	5,43	5,26	4,81

Catatan/Note: ¹⁾ Angka Revisi/ Data Revised ^{*}) Angka Sementara/*Preliminary Figures* ^{**}) Angka Sangat Sementara/*Very Preliminary Figures*

Sumber/Source: Badan Pusat Statistik/*BPS-Statistics*

Status Kemiskinan Sumatera Barat 2019

Poverty Status in West Sumatera 2019

Persentase Penduduk Miskin
Sumatera Barat 2019

6,42%

Poverty Percentage in West Sumatera



Persentase Penduduk Miskin
Kabupaten Agam 2019

6,75%

Poverty Percentage in Agam Regency

Persentase Penduduk Miskin
tertinggi di Sumatera Barat
Kab. Kepulauan Mentawai

14,43%

Highest Poverty Percentage in West Sumatera



Persentase Penduduk Miskin
terendah di Sumatera Barat
Kota Sawahlunto

2,17%

Lowest Poverty Percentage in West Sumatera

PENJELASAN TEKNIS

1. Indeks Pembangunan Manusia (IPM) adalah pengukuran perbandingan dari harapan hidup, melek huruf, pendidikan dan standar hidup. Biasanya IPM digunakan untuk membandingkan kemajuan antar wilayah.
2. IPM mengukur pencapaian rata-rata sebuah wilayah dalam 3 dimensi dasar pembangunan manusia yaitu hidup yang sehat dan panjang umur yang diukur dengan harapan hidup saat kelahiran, Pengetahuan yang diukur dengan angka tingkat baca tulis pada orang dewasa standard kehidupan yang layak diukur dengan produk domestik bruto per kapita dalam paritas daya beli.
3. Angka Harapan Hidup adalah rata-rata tahun hidup yang masih akan dijalani oleh seseorang yang telah berhasil mencapai umur x, pada suatu tahun tertentu, dalam situasi mortalitas yang berlaku di lingkungan masyarakatnya.
4. Angka Harapan Hidup merupakan alat untuk mengevaluasi kinerja pemerintah dalam meningkatkan kesejahteraan penduduk pada umumnya, dan meningkatkan derajat kesehatan pada khususnya. Angka Harapan Hidup yang rendah di suatu daerah harus diikuti dengan program pembangunan kesehatan, dan

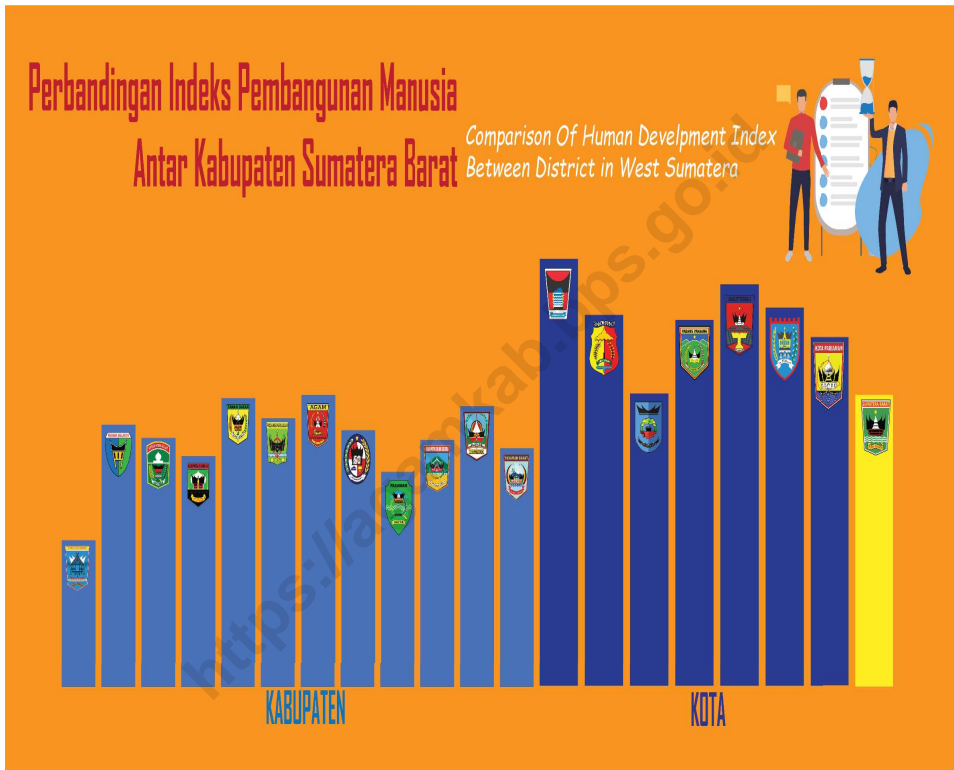
TECHNICAL NOTES

1. *The Human Development Index (HDI) is a comparative measurement of life expectancy, literacy, education and standards of living.*
2. *HDI measure the average achievement of a region in three basic dimension i.e. a long and healthy life which is measured based on life expectancy at birth; knowledge which is measured based on literacy rate of the adults; standard of living which is measured based on Gross Domestic Product per capita.*
3. *Life Expectancy is average year of life that will still be lived by a person who has successfully reached the age of x, in a given year, in situations of mortality prevailing in the community.*
4. *Life Expectancy is a tool for evaluating government performance in improving the welfare of the population in general, and improving health status in particular. Low life expectancy in a region should be followed by health development programs, and other social programs including environmental health, nutritional and calorie adequacy including poverty eradication programs.*
5. *School Expectation Figures are defined by the length of school (in years) expected to be felt by the child at a certain age in the future. It is assumed that the child's chances*

1. program sosial lainnya termasuk kesehatan lingkungan, kecukupan gizi dan kalori termasuk program pemberantasan kemiskinan.
 2. Angka Harapan Lama Sekolah didefinisikan lamanya sekolah (dalam tahun) yang diharapkan akan dirasakan oleh anak pada umur tertentu di masa mendatang. Diasumsikan bahwa peluang anak tersebut akan tetap bersekolah pada umur-umur berikutnya sama dengan peluang penduduk yang bersekolah per jumlah penduduk untuk umur yang sama saat ini. Angka Harapan Lama Sekolah dihitung untuk penduduk berusia 7 tahun ke atas. HLS dapat digunakan untuk mengetahui kondisi pembangunan sistem pendidikan di berbagai jenjang yang ditunjukkan dalam bentuk lamanya pendidikan (dalam tahun) yang diharapkan dapat dicapai oleh setiap anak.
1. *of remaining in school in later ages equal the odds of the school-going population per population for the same age today. School Life Expectancy figures are calculated for people aged 7 years and over. HLS can be used to determine the condition of education system development at various levels shown in the form of the length of education (in years) that is expected to be achieved by every child.*

Gambar 13.1
Figures

Perbandingan Indeks Pembangunan Manusia antar Kabupaten di Sumatera Barat, 2019
Comparison of Human Development Index Between District in West Sumatera, 2019



Gambar 13.2
Figures

Perbandingan Indeks Kedalaman Kemiskinan Antar Kabupaten di Sumatera Barat, 2019
Comparison of Poverty Gap Index Between District in West Sumatera, 2019



Sumber/Source :

Tabel 13.1
Table

Produk Domestik Regional Bruto Atas Dasar Harga Berlaku Menurut Kabupaten/Kota di Provinsi Sumatera Barat (Jutaan Rupiah), 2016–2019
Gross Regional Domestic Product at Current Market Prices by Regency/Municipality in Sumatera Barat (Million Rupiahs), 2016-2019

Kabupaten/Kota Regency/Municipality	Tahun/Year		
	2014	2015	2016
(1)	(2)	(3)	(4)
KABUPATEN/REGENCY			
Kep. Mentawai	3 027 227,07	3 395 690,03	3 725 729,38
Pesisir Selatan	9 113 793,03	10 207 177,23	11 271 401,87
Solok	9 408 055,61	10 155 134,42	11 053 489,50
Sijunjung	6 470 699,67	6 920 727,04	7 439 227,39
Tanah Datar	9 177 539,50	9 901 482,39	10 734 514,88
Padang Pariaman	14 152 525,98	15 845 888,21	17 532 873,46
Agam	13 917 961,86	15 247 791,73	16 693 045,25
Lima Puluh Kota	10 563 709,21	11 582 971,50	12 677 544,49
Pasaman	5 951 254,78	6 505 370,04	7 335 785,21
Solok Selatan	3 891 123,97	4 236 186,58	4 598 219,45
Dharmasraya	7 155 333,63	7 725 469,65	8 437 660,72
Pasaman Barat	10 703 305,87	11 712 936,57	12 794 249,97
KOTA/MUNICIPALITY			
Padang	41 265 599,60	45 092 946,85	49 386 263,76
Solok	2 729 052,35	2 964 889,59	3 241 245,94
Sawahlunto	2 513 741,79	2 715 005,06	2 937 954,38
Padang Panjang	2 347 905,13	2 533 045,04	2 774 050,10
Bukittinggi	5 635 927,99	6 169 750,95	6 783 086,09
Payakumbuh	4 180 520,73	4 676 062,00	5 203 120,37
Pariaman	3 406 271,20	3 699 443,57	4 036 741,93
Sumatera Barat	164 944 256,8	179 951 980,3	196 099 176,6

Lanjutan Tabel/Continued Table 13.1

Kabupaten/Kota Regency/Municipality	Tahun/Year		
	2017	2018 ^x	2019 ^{xx}
(1)	(5)	(6)	(7)
KABUPATEN/REGENCY			
Kep. Mentawai	4 001 871,06	4 253 492,75	4 643 666,21
Pesisir Selatan	12 069 519,39	13 049 684,91	14 044 809,75
Solok	11 783 867,88	12 657 029,34	13 586 894,19
Sijunjung	7 927 672,63	8 491 256,40	9 133 599,30
Tanah Datar	11 428 081,54	12 205 443,73	13 095 475,25
Padang Pariaman	19 038 379,57	20 441 906,97	21 287 271,95
Agam	17 834 986,34	19 150 622,05	20 549 474,30
Lima Puluh Kota	13 531 194,73	14 522 497,45	15 615 532,99
Pasaman	7 801 982,13	8 320 784,88	8 908 514,90
Solok Selatan	4 893 871,25	5 216 179,64	5 575 239,80
Dharmasraya	9 054 276,65	9 700 227,71	10 351 222,60
Pasaman Barat	13 699 696,35	14 607 234,82	15 400 992,28
KOTA/MUNICIPALITY			
Padang	53 091 095,10	57 519 790,00	62 457 554,20
Solok	3 469 035,58	3 729 203,27	4 050 430,09
Sawahlunto	3 165 214,99	3 405 157,90	3 681 649,00
Padang Panjang	2 974 350,89	3 198 671,80	3 476 555,91
Bukittinggi	7 453 106,84	8 012 717,18	8 699 579,35
Payakumbuh	5 639 684,44	6 136 246,34	6 828 559,37
Pariaman	4 309 010,19	4 616 858,62	5 008 382,55
Sumatera Barat	213 893 468,20	230 571 985,60	246 422 724,80

Catatan/Note: ^xAngka Sementara/Preliminary Figures, ^{xx}Angka Sangat Sementara/Very Preliminary Figures

Sumber/Source: BPS Provinsi Sumatera Barat/BPS-Statistics of Sumatera Barat Province

Tabel 13.2
Table

Produk Domestik Regional Bruto Atas Dasar Harga Konstan Menurut Kabupaten/Kota di Provinsi Sumatera Barat (Jutaan Rupiah), 2016–2019
Gross Regional Domestic Product at Constant Market Prices by Regency/Municipality in Sumatera Barat (Million Rupiahs), 2016-2019

Kabupaten/Kota Regency/Municipality	Tahun/Year		
	2014	2015	2016
(1)	(2)	(3)	(4)
KABUPATEN/REGENCY			
Kep. Mentawai	2 360 745,77	2 483 571,61	2 608 127,05
Pesisir Selatan	7 392 536,44	7 816 214,05	8 232 592,61
Solok	7 665 496,76	8 082 582,54	8 511 654,80
Sijunjung	5 239 420,15	5 537 779,26	5 829 043,58
Tanah Datar	7 552 749,71	7 955 069,56	8 355 071,58
Padang Pariaman	10 444 263,51	11 085 450,68	11 697 039,96
Agam	11 287 816,35	11 911 294,50	12 567 018,09
Lima Puluh Kota	8 640 817,05	9 125 377,06	9 611 264,54
Pasaman	4 827 486,48	5 085 320,55	5 342 903,64
Solok Selatan	3 101 947,40	3 267 806,77	3 435 698,41
Dharmasraya	5 821 733,94	6 156 752,05	6 490 285,83
Pasaman Barat	8 853 519,46	9 357 816,77	9 857 619,49
KOTA/MUNICIPALITY			
Padang	33 061 946,00	35 180 548,31	37 350 197,47
Solok	2 177 368,53	2 307 253,38	2 440 126,88
Sawahlunto	2 123 644,91	2 251 781,01	2 380 518,78
Padang Panjang	1 951 004,28	2 066 248,20	2 186 011,57
Bukittinggi	4 592 478,19	4 874 254,56	5 168 975,87
Payakumbuh	3 344 165,58	3 551 228,98	3 767 272,54
Pariaman	2 741 539,11	2 900 328,18	3 062 313,74
Sumatera Barat	133 340 836,40	140 719 474,20	148 134 243,90

Lanjutan Tabel/Continued Table 13.2

Kabupaten/Kota Regency/Municipality	Tahun/Year		
	2017	2018 ^x	2019 ^{xx}
(1)	(5)	(6)	(7)
KABUPATEN/REGENCY			
Kep. Mentawai	2 741 550,40	2 876 244,65	3 013 193,58
Pesisir Selatan	8 678 053,24	9 142 697,20	9 582 867,69
Solok	8 964 874,30	9 432 535,47	9 911 024,96
Sijunjung	6 135 755,76	6 448 358,44	6 759 893,90
Tanah Datar	8 782 098,09	9 227 057,27	9 689 706,77
Padang Pariaman	12 350 186,95	13 024 257,87	13 350 780,76
Agam	13 249 246,53	13 945 995,88	14 617 487,18
Lima Puluh Kota	10 123 647,61	10 655 891,53	11 198 937,20
Pasaman	5 614 284,67	5 894 864,54	6 180 211,15
Solok Selatan	3 612 641,03	3 794 200,15	3 979 921,31
Dharmasraya	6 843 182,09	7 206 471,66	7 565 212,12
Pasaman Barat	10 384 391,53	10 928 767,02	11 419 495,52
KOTA/MUNICIPALITY			
Padang	39 675 728,60	42 090 961,87	44 481 751,58
Solok	2 580 783,66	2 727 412,68	2 878 172,97
Sawahlunto	2 517 150,16	2 656 187,35	2 797 940,34
Padang Panjang	2 312 713,05	2 445 308,57	2 581 909,81
Bukittinggi	5 483 398,44	5 813 635,05	6 155 217,98
Payakumbuh	3 997 854,36	4 239 772,47	4 490 837,76
Pariaman	3 234 234,59	3 412 140,26	3 594 081,22
Sumatera Barat	155 984 364,10	164 033 655,50	172 320 501,00

Catatan/Note: ^xAngka Sementara/Preliminary Figures, ^{xx}Angka Sangat Sementara/Very Preliminary Figures
 Sumber/Source: BPS Provinsi Sumatera Barat/BPS-Statistics of Sumatera Barat Province

Tabel
Table 13.3**Laju Pertumbuhan PDRB Seri 2010 Menurut Kabupaten/
Kota di Provinsi Sumatera Barat (persen), 2014–2019**
**Gross Regional Domestic Product Growth Rate by Regency/
Municipality in Sumatera Barat (percent), 2014-2019**

Kabupaten/Kota Regency/Municipality	Tahun/Year					
	2014	2015	2016	2017	2018 ^x	2019 ^{xx}
(1)	(2)	(3)	(4)	(5)	(6)	(7)
KABUPATEN/REGENCY						
Kep. Mentawai	5,57	5,20	5,02	5,12	4,91	4,76
Pesisir Selatan	5,80	5,73	5,33	5,41	5,35	4,81
Solok	5,79	5,44	5,31	5,32	5,22	5,07
Sijunjung	6,02	5,69	5,26	5,26	5,09	4,83
Tanah Datar	5,79	5,33	5,03	5,11	5,07	5,01
Padang Pariaman	6,05	6,14	5,52	5,58	5,46	2,51
Agam	5,92	5,52	5,41	5,43	5,26	4,81
Lima Puluh Kota	5,98	5,61	5,32	5,33	5,26	5,10
Pasaman	5,87	5,34	5,07	5,08	5,00	4,84
Solok Selatan	5,90	5,35	5,12	5,15	5,03	4,89
Dharmasraya	6,34	5,75	5,42	5,44	5,31	4,98
Pasaman Barat	6,04	5,70	5,33	5,34	5,24	4,49
KOTA/MUNICIPALITY						
Padang	6,46	6,41	6,22	6,23	6,09	5,68
Solok	6,01	5,97	5,76	5,76	5,68	5,53
Sawahlunto	6,08	6,03	5,73	5,74	5,52	5,34
Padang Panjang	6,08	5,91	5,80	5,80	5,73	5,59
Bukittinggi	6,20	6,14	6,05	6,08	6,02	5,88
Payakumbuh	6,47	6,19	6,09	6,12	6,05	5,92
Pariaman	5,99	5,79	5,59	5,61	5,50	5,33
Sumatera Barat	5,88	5,53	5,27	5,30	5,16	5,05

Catatan/Note: ^xAngka Sementara/Preliminary Figures, ^{xx}Angka Sangat Sementara/Very Preliminary Figures

Sumber/Source: BPS Provinsi Sumatera Barat/BPS-Statistics of Sumatera Barat Province

Tabel
Table 13.4

PDRB Perkapita Menurut Kabupaten/Kota di Provinsi Sumatera Barat (persen), 2014–2019
Percapita Gross Regional Domestic Product by Regency/ Municipality in Sumatera Barat (percent), 2014-2019

Kabupaten/Kota Regency/Municipality	Tahun/Year					
	2014	2015	2016	2017	2018*	2019**
(1)	(2)	(3)	(4)	(5)	(6)	(7)
KABUPATEN/REGENCY						
Kep. Mentawai	36 209,55	39 684,41	42 833,83	46 104,85	47 065,97	50 463,11
Pesisir Selatan	20 412,59	22 071,54	24 836,61	27 383,18	28 324,79	30 274,01
Solok	26 054,24	27 842,28	30 183,23	32 492,96	34 106,33	36 385,60
Sijunjung	29 602,26	31 880,71	32 873,30	34 671,41	36 316,91	38 477,35
Tanah Datar	26 688,59	28 640,31	31 050,99	33 528,92	35 132,98	37 607,01
Padang Pariaman	35 071,81	38 959,30	42 908,37	46 671,21	49 463,57	51 218,98
Agam	29 425,18	31 613,36	34 724,95	37 622,18	39 249,99	41 828,27
Lima Puluh Kota	28 910,86	31 378,70	34 027,46	36 651,19	38 266,04	40 791,12
Pasaman	22 298,70	23 809,92	26 890,31	29 042,70	29 879,29	31 679,11
Solok Selatan	24 799,87	26 436,69	28 257,78	30 112,59	30 972,92	32 589,45
Dharmasraya	32 984,83	34 595,58	36 795,39	39 419,94	40 154,77	41 809,78
Pasaman Barat	26 650,07	28 518,84	30 550,88	32 923,97	33 532,67	34 708,65
KOTA/MUNICIPALITY						
Padang	46 388,72	49 528,70	53 975,95	58 110,15	61 249,13	65 684,57
Solok	42 102,66	44 860,39	48 156,15	51 815,36	53 445,36	57 040,28
Sawahlunto	42 171,22	45 273,47	48 339,11	52 342,19	55 012,41	58 883,77
Padang Panjang	46 763,57	49 678,57	53 644,22	57 761,28	60 359,13	64 748,77
Bukittinggi	46 774,68	49 888,93	54 388,69	58 776,59	62 218,75	66 524,28
Payakumbuh	33 260,57	35 566,30	40 083,51	43 676,02	45 894,60	50 368,14
Pariaman	40 740,00	43 364,83	47 108,12	50 644,99	52 688,23	56 591,25
Sumatera Barat	32 141,09	34 411,18	37 284,56	40 193,61	42 840,71	45 785,80

Catatan/Note: *Angka Sementara/Preliminary Figures, **Angka Sangat Sementara/Very Preliminary Figures

Sumber/Source: BPS Provinsi Sumatera Barat/BPS-Statistics of Sumatera Barat Province

Tabel
Table 13.5

**Persentase Kontribusi Terhadap Total PDRB ADHB
Kabupaten/Kota di Provinsi Sumatera Barat, 2014-
2019**
*Contribution Percentage of Total GDP ADHB Regency/
Municipality in Sumatera Barat, 2014-2019*

Kabupaten/Kota Regency/Municipality	Tahun/Year					
	2014	2015	2016	2017	2018*	2019**
(1)	(2)	(3)	(4)	(5)	(6)	(7)
KABUPATEN/REGENCY						
Kep. Mentawai	1,83	1,87	1,87	1,88	1,88	1,88
Pesisir Selatan	5,50	5,63	5,67	5,77	5,85	5,70
Solok	5,68	5,6	5,56	5,52	5,48	5,51
Sijunjung	3,91	3,82	3,74	3,68	3,65	3,71
Tanah Datar	5,54	5,46	5,40	5,36	5,31	5,31
Padang Pariaman	8,55	8,74	8,83	8,84	8,84	8,64
Agam	8,40	8,41	8,40	8,40	8,36	8,34
Lima Puluh Kota	6,38	6,39	6,38	6,35	6,32	6,34
Pasaman	3,59	3,59	3,69	3,69	3,65	3,62
Solok Selatan	2,35	2,34	2,31	2,30	2,27	2,26
Dharmasraya	4,32	4,26	4,25	4,28	4,25	4,20
Pasaman Barat	6,46	6,46	6,44	6,48	6,43	6,25
KOTA/MUNICIPALITY						
Padang	24,92	24,87	24,86	24,83	24,97	25,35
Solok	1,65	1,64	1,63	1,64	1,64	1,64
Sawahlunto	1,52	1,50	1,48	1,48	1,48	1,49
Padang Panjang	1,42	1,40	1,40	1,40	1,40	1,41
Bukittinggi	3,40	3,40	3,41	3,43	3,46	3,53
Payakumbuh	2,52	2,58	2,62	2,65	2,72	2,77
Pariaman	2,06	2,04	2,03	2,02	2,04	2,03
Sumatera Barat	100,00	100,00	100,00	100,00	100,00	100,00

Catatan/Note: *Angka Sementara/Preliminary Figures, **Angka Sangat Sementara/Very Preliminary Figures

Sumber/Source: BPS Provinsi Sumatera Barat/BPS-Statistics of Sumatera Barat Province

Tabel 13.6 **Persentase Penduduk Miskin Menurut Kabupaten/Kota di Provinsi Sumatera Barat, 2014-2019**
Table 13.6 **Percentage of Poor Population by Regency/Municipality in Sumatera Barat, 2014-2019**

Kabupaten/Kota Regency/Municipality	Tahun/Year					
	2014	2015	2016	2017	2018	2019
(1)	(2)	(3)	(4)	(5)	(6)	(7)
KABUPATEN/REGENCY						
Kep. Mentawai	14,96	15,52	15,12	14,67	14,44	14,43
Pesisir Selatan	7,82	8,46	7,92	7,79	7,59	7,88
Solok	9,53	10,00	9,32	9,06	8,88	7,98
Sijunjung	7,74	7,87	7,60	7,35	7,11	7,04
Tanah Datar	5,29	5,82	5,68	5,56	5,32	4,66
Padang Pariaman	8,39	8,86	8,91	8,46	8,04	7,10
Agam	7,02	7,58	7,83	7,59	6,76	6,75
Lima Puluh Kota	7,48	7,65	7,59	7,15	6,99	6,97
Pasaman	7,60	8,14	7,65	7,41	7,31	7,21
Solok Selatan	7,33	7,52	7,35	7,21	7,07	7,33
Dharmasraya	6,97	7,17	7,16	6,68	6,42	6,29
Pasaman Barat	7,08	7,93	7,40	7,26	7,34	7,14
KOTA/MUNICIPALITY						
Padang	4,56	4,93	4,68	4,74	4,70	4,48
Solok	4,16	4,12	3,86	3,66	3,30	3,24
Sawahlunto	2,25	2,22	2,21	2,01	2,39	2,17
Padang Panjang	6,40	6,74	6,75	6,17	5,88	5,60
Bukittinggi	4,96	5,36	5,48	5,35	4,92	4,60
Payakumbuh	7,01	6,67	6,46	5,88	5,77	5,68
Pariaman	5,12	5,42	5,23	5,20	5,03	4,76
Sumatera Barat	6,89	7,31	7,09	6,87	6,65	6,42

Sumber/Source: BPS Provinsi Sumatera Barat/BPS-Statistics of Sumatera Barat Province

Tabel
Table 13.7

**Indeks Kedalaman Kemiskinan dan Indeks Keparahan
Kemiskinan Menurut Kabupaten/Kota di Provinsi
Sumatera Barat, 2018-2019**
*Poverty Gap Indices and Poverty Severity Indices by
Regency/Municipality in Sumatera Barat, 2018-2019*

Kabupaten/Kota Regency/Municipality	Indeks Kedalaman Kemiskinan (P1) Poverty Gap Indices		Indeks Keparahan Kemiskinan (P2) Poverty Severity Indices	
	2018	2019	2018	2019
(1)	(2)	(3)	(4)	(5)
KABUPATEN/REGENCY				
Kep. Mentawai	2,42	1,87	0,61	0,45
Pesisir Selatan	0,77	0,76	0,13	0,13
Solok	1,40	0,71	0,35	0,12
Sijunjung	0,88	0,94	0,17	0,22
Tanah Datar	0,87	0,42	0,19	0,06
Padang Pariaman	1,25	1,02	0,29	0,21
Agam	1,13	0,82	0,31	0,13
Lima Puluh Kota	1,09	0,51	0,24	0,07
Pasaman	0,93	0,59	0,22	0,11
Solok Selatan	1,03	0,84	0,23	0,21
Dharmasraya	0,70	0,89	0,15	0,20
Pasaman Barat	1,22	0,81	0,30	0,17
KOTA/MUNICIPALITY				
Padang	0,73	0,63	0,17	0,18
Solok	0,42	0,29	0,09	0,04
Sawahlunto	0,27	0,23	0,07	0,05
Padang Panjang	0,88	0,53	0,22	0,09
Bukittinggi	0,39	0,56	0,06	0,12
Payakumbuh	0,71	0,46	0,15	0,06
Pariaman	0,68	0,49	0,16	0,07
Sumatera Barat	1,04	0,94	0,24	0,21

Sumber/Source: BPS Provinsi Sumatera Barat/BPS-Statistics of Sumatera Barat Province

Tabel
Table 13.8**Indeks Pembangunan Manusia Menurut Kabupaten/Kota
di Provinsi Sumatera Barat, 2015-2019**
**Human Development Indices by Regency/Municipality in
Sumatera Barat, 2015-2019**

Kabupaten/Kota Regency/Municipality	Tahun/Year				
	2015	2016	2017	2018	2019
(1)	(2)	(3)	(4)	(5)	(6)
KABUPATEN/REGENCY					
Kep. Mentawai	57,41	58,27	59,25	6,95	61,26
Pesisir Selatan	68,07	68,39	68,74	8,14	70,08
Solok	67,12	67,67	67,86	7,84	69,08
Sijunjung	65,30	66,01	66,60	7,77	67,66
Tanah Datar	69,49	70,11	70,37	8,44	72,14
Padang Pariaman	68,04	68,44	68,90	7,5	70,59
Agam	69,84	70,36	71,10	8,69	72,37
Lima Puluh Kota	67,65	68,37	68,69	7,97	69,67
Pasaman	64,01	64,57	64,94	7,66	66,46
Solok Selatan	67,09	67,47	67,81	8,15	68,94
Dharmasraya	69,84	70,25	70,40	8,25	71,52
Pasaman Barat	65,26	66,03	66,83	7,86	68,21
KOTA/MUNICIPALITY					
Padang	80,36	81,06	81,58	11,33	82,68
Solok	76,83	77,07	77,44	11,01	78,38
Sawahlunto	69,87	70,67	71,13	9,94	72,39
Padang Panjang	75,98	76,50	77,01	11,44	78,00
Bukittinggi	78,72	79,11	79,80	11,31	80,71
Payakumbuh	77,42	77,56	77,91	10,46	78,95
Pariaman	74,98	75,44	75,71	10,36	76,7
Sumatera Barat	69,98	70,73	71,24	8,76	72,39

Sumber/Source: BPS Provinsi Sumatera Barat/BPS-Statistics of Sumatera Barat Province

Tabel
Table 13.9

**Indikator Penghitungan Indeks Pembangunan Manusia
(Metode Baru) Menurut Kabupaten/Kota di Provinsi
Sumatera Barat, 2019**
*Indicator of Human Development Indices (New Method) by
Regency/Municipality in Sumatera Barat Province, 2019*

Kabupaten/Kota <i>Regency/Municipality</i>	Persentase/Percentage			
	Angka Harapan Hidup <i>Life Expentancy</i>	Harapan Lama Sekolah <i>Expected Length of Schooling</i>	Rata-rata Lama Sekolah <i>Average Length of Schooling</i>	Pengeluaran Perkapita Disesuaikan <i>Expenditure (000 Rp/orang/ tahun)</i>
(1)	(2)	(3)	(4)	(5)
KABUPATEN/REGENCY				
Kep. Mentawai	64,68	12,76	7,08	6 429
Pesisir Selatan	70,73	13,31	8,25	9 444
Solok	68,34	13,03	7,85	10 309
Sijunjung	66,02	12,36	8,10	10 395
Tanah Datar	69,73	14,32	8,45	10 709
Padang Pariaman	68,58	13,62	7,86	11 158
Agam	72,17	13,86	8,85	9 780
Lima Puluh Kota	69,70	13,28	7,98	9 842
Pasaman	67,18	12,79	7,86	8 599
Solok Selatan	67,58	12,70	8,16	10 505
Dharmasraya	71,10	12,42	8,46	11 431
Pasaman Barat	67,67	13,40	8,06	9 180
KOTA/MUNICIPALITY				
Padang	73,57	16,51	11,34	14 728
Solok	73,45	14,31	11,02	12 337
Sawahlunto	69,87	13,16	9,97	10 238
Padang Panjang	72,77	15,05	11,45	11 013
Bukittinggi	74,22	14,96	11,32	13 586
Payakumbuh	73,61	14,25	10,72	13 464
Pariaman	70,15	14,53	10,37	12 958
Sumatera Barat	69,31	14,01	8,92	10 925

Sumber/Source: BPS Provinsi Sumatera Barat/BPS-Statistics of Sumatera Barat Province



Sensus
Penduduk
2020

DATA

MENCERDASKAN BANGSA

Enlighten The Nation



**BADAN PUSAT STATISTIK
KABUPATEN AGAM**
BPS-Statistics of Agam Regency

II, Veteran Padang Baru Lubuk Basung, Telp: 0753-76317

Homepage : <http://agamkab.bps.go.id>, Email : bps1307@bps.go.id

ISSN 0215-3735



9 770215 373206