

KABUPATEN TANAH DATAR DALAM ANGKA

TANAH DATAR REGENCY
IN FIGURES

2020



KABUPATEN TANAH DATAR DALAM ANGKA

*TANAH DATAR REGENCY
IN FIGURES*

2020



Kabupaten Tanah Datar Dalam Angka Tanah Datar Regency in Figures 2020

ISSN: 2548-785X

No. Publikasi/*Publication Number*: 13050.2004

Katalog/*Catalog*: 1102001.1305

Ukuran Buku/*Book Size*: 14,8 cm x 21 cm

Jumlah Halaman/*Number of Pages*: xliv + 515 halaman /pages

Naskah/*Manuscript*:

Badan Pusat Statistik Kabupaten Tanah Datar

BPS-Statistics of Tanah Datar Regency

Gambar Kover oleh/*Cover Designed by*:

Badan Pusat Statistik Kabupaten Tanah Datar

BPS-Statistics of Tanah Datar Regency

Ilustrasi Kover/*Cover Illustration*:

Istano Basa Pagaruyung

Pagaruyung Palace

Diterbitkan oleh/*Published by*:

© BPS Kabupaten Tanah Datar/

BPS-Statistics of Tanah Datar Regency

Dicetak oleh/*Printed by*:

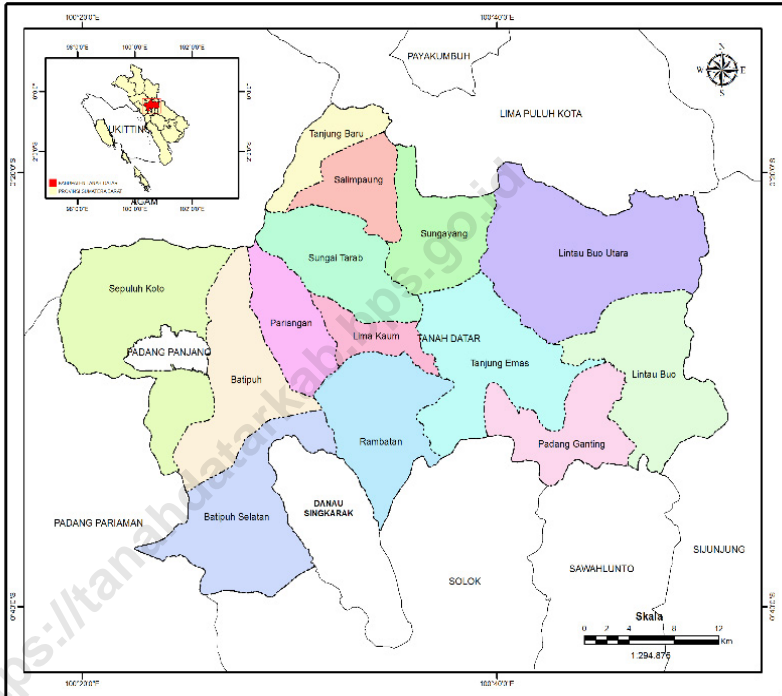
CV. Adyta (Cetakan I: Agustus 2019)

**Dilarang mengumumkan, mendistribusikan, mengomunikasikan, dan/atau
menggandakan sebagian atau seluruh isi buku ini untuk tujuan komersial tanpa izin
tertulis dari Badan Pusat Statistik Kabupaten Tanah Datar**

*Prohibited to announce, distribute, communicate, and/or copy part or all of this book for
commercial purposes without permission from BPS-Statistics of Tanah Datar Regency*

Peta Wilayah Kabupaten Tanah Datar

Map Of Tanah Datar Regency



KEPALA BPS KABUPATEN TANAH DATAR
Chief Statistician Of Tanah Datar Regency



Ir. Muhammad Hudaya



KATA PENGANTAR


Kabupaten Tanah Datar Dalam Angka 2020 ini merupakan publikasi yang menyajikan statistik dan informasi yang utamanya berasal dari data sekunder, yaitu data yang bersumber di luar Badan Pusat Statistik, khususnya dari instansi pemerintah di Kabupaten Tanah Datar. Publikasi ini mencakup statistik penduduk, ketenagakerjaan, sosial, serta sektor ekonomi. Disamping itu, publikasi ini juga memuat tentang statistik konsumsi dan pengeluaran rumah tangga, pendapatan regional, pendapatan regional antarkabupaten serta informasi tentang keadaan geografi, iklim, dan pemerintahan.

Penghargaan dan ucapan terima kasih yang tulus kami sampaikan kepada segenap instansi pemerintah di lingkungan Pemerintah Kabupaten Tanah Datar yang telah berkenan menyumbangkan data dan informasi sehingga terwujudnya publikasi ini.

Publikasi ini tentunya masih mengandung berbagai keterbatasan. Kritik dan saran dari semua pihak sangat diharapkan untuk perbaikan dan kesempurnaan publikasi yang akan datang. Kritik dan saran dapat dialamatkan ke: bps1305@bps.go.id. Kepada semua pihak yang telah ikut terlibat dalam penyusunan publikasi ini, kami mengucapkan banyak terima kasih dan semoga Allah SWT memberikan keberkahan kepada kita semua.

Harapan kami semoga buku ini dapat bermanfaat bagi kita semua dalam menyusun perencanaan dan melaksanakan pembangunan serta berbagai kajian ilmiah.

Batusangkar, April 2020
Kepala BPS
Kabupaten Tanah Datar



Ir. Muhammad Hudaya



PREFACE

Tanah Datar in Figures 2020 is a continuation of similar periodical published annually by Statistics of Tanah Datar. This publication provides data representing 2019 condition, collected with the help of numerous parties from both government and private. This publication includes population statistics, employment, social and economics. In addition, this publication also includes statistics on household consumption and expenditure, regional income, regional income among regency as well as information about geography, climate and governance.

Appreciation and sincere thanks are due to all government agencies in the Government of Tanah Datar Regency who was willing to support data and information for this publication.

It is realized that despite all the efforts to prepare the publication, there is still room for improvement. Therefore, feedback and responses from our readers are highly appreciated. Critisms and suggestions may be addressed to bps1305@bps.go.id. To all those who have been involved in the preparation of this publication, we would like to thank you and may Allah SWT give blessing to all of us.

To conclude, we would like to express our gratitude and highest regard to all parties for the active involvement in providing data for the completion of this publication, Thank you.

Batusangkar, April 2020
Chief Statistician of
Tanah Datar Regency



Ir. Muhammad Hudaya

DAFTAR ISI/CONTENTS

Peta Wilayah Kabupaten Tanah Datar/Map Of Tanah Datar Regency	iii
Kepala BPS Kabupaten Tanah Datar/Chief Statistician Of Tanah Datar Regency	v
Kata Pengantar/Preface	viii
Daftar Isi/Contents	ix
Daftar Tabel/List of Tables	xi
Daftar Gambar/List of Figures	xli
Penjelasan Umum/Explanatory Notes	xliv
1 Geografi dan Iklim/Geography and Climate	1
1.1 Geografi/Geography	11
1.2 Iklim/Climate	18
2 Pemerintahan/Government	25
2.1 Wilayah Administratif/Administrative Area	37
2.2 Sumber Daya Manusia/Human Resources	39
2.3 Militer/Military	63
2.4 Dewan Perwakilan Rakyat Daerah/The Regional House of Representative	64
2.5 Program dan Produk Hukum/Program and Law Products	69
2.6 Keuangan Daerah/Local Finance	74
3 Penduduk dan Ketenagakerjaan/Population and Employment	83
3.1 Penduduk/Population	99
3.2 Ketenagakerjaan/Employment	126
4 Sosial dan Kesejahteraan Rakyat/Social and Welfare	133
4.1 Pendidikan/Education	153
4.2 Kesehatan/Health	186
4.3 Agama/Religion	210
4.4 Hukum/Law	224
4.5 Kemiskinan/Poverty	239
4.6 Sosial Lainnya/Others	240
5 Pertanian/Agriculture	243
5.1 Tanaman Pangan/Food Crops	263
5.2 Hortikultura/Horticulture	270
5.3 Perkebunan/Plantation	297
5.4 Peternakan/Livestock	316

5.5	Perikanan/Fishery	326
6	Industri, Energi dan Konstruksi/Industry, Energy and Construction ..	335
6.1	Industri/Industry	343
6.2	Energi/Energy	358
6.3	Air/Water	359
7	Pariwisata/Tourism	367
7.1	Hotel/Hotels	375
7.2	Pariwisata/Tourism	378
8	Transportasi dan Komunikasi/Transportation and Communication ..	387
9	Perbankan, Koperasi, dan Harga-Harga/Banking, Cooperative and Prices	413
9.1	Koperasi/Cooperative Enterprise	421
9.2	Perbankan/Banking	435
9.3	Harga/Price	438
10	Pengeluaran Penduduk/Population Expenditure	453
11	Perdagangan/Trade	463
12	Sistem Neraca Regional/System of Regional Accounts	479
13	Perbandingan Antar Kab/Kota/Regency/Municipality Comparison ...	501

DAFTAR TABEL/LIST OF TABLES

1	Geografi dan Iklim/Geography and Climate	1
1.1	Geografi/Geography	11
1.1.1	Kondisi Geografis Umum Kabupaten Tanah Datar, 2019/ <i>Tanah Datar Regency Geography, 2019</i>	11
1.1.2	Letak Astronomis Kecamatan-Kecamatan di Kabupaten Tanah Datar, 2019/ <i>Astronomical Position of each Subdistrict, 2019</i>	12
1.1.3	Batas-Batas Wilayah Menurut Kecamatan, 2019/ <i>District borders by Subdistrict, 2019</i>	13
1.1.4	Luas Wilayah Menurut Kecamatan di Kabupaten Tanah Datar, 2019/ <i>Total Area by Subdistrict in Tanah Datar Regency, 2019</i>	14
1.1.5	Tinggi Wilayah di Atas Permukaan Laut (DPL) Menurut Kecamatan di Kabupaten Tanah Datar, 2019/ <i>Height Above Mean Sea Level (AMSL) by Subdistrict in Tanah Datar Regency, 2019</i> ...	15
1.1.6	Jarak dari Ibukota Kecamatan ke Ibukota Kabupaten di Kabupaten Tanah Datar, 2019/ <i>Distance between Subdistrict Capital and Regency Capital in Tanah Datar Regency, 2019</i>	16
1.1.7	Jarak Antara Kota Batusangkar dengan Beberapa Kota Lain, 2019/ <i>Distance from Batusangkar to Various Cities in West Sumatera Province, 2019</i>	17
1.2	Iklim/Climate	18
1.2.1	Rata-Rata Curah Hujan dan Hari Hujan Menurut Bulan di Kabupaten Tanah Datar, 2019/ <i>Average of Precipitation and Rainy Days by Month in Tanah Datar Regency, 2019</i>	18
1.2.2	Banyaknya Gempa Bumi Setiap Bulan di Provinsi Sumatera Barat, 2019/ <i>Number of earthquake recorded by month in Sumatera Barat Province, 2019</i>	19
1.2.3	Banyaknya Sambaran Petir Setiap Bulan di Kabupaten Tanah Datar, 2019/ <i>Number of clap recorded by month in Tanah Datar Regency, 2019</i>	20
1.2.4	Frekuensi Bencana Alam yang Terjadi Menurut Jenis Bencana Alam di Kabupaten Tanah Datar, 2019/ <i>Natural Disaster Occurrences by Category and Subdistrict, 2019</i>	21
1.2.5	Nilai Kerugian Bencana Alam yang Terjadi Menurut Jenis Bencana Alam di Kabupaten Tanah Datar, 2019 (rupiah)/ <i>Natural Disaster Occurrences and Economic loss by Subdistrict, 2019 (rupiah)</i>	22

1.2.6	Frekuensi dan Nilai Kerugian Kebakaran yang Terjadi di Kabupaten Tanah Datar, 2019/ <i>Economic Losses Due to Natural Disaster by Category and Subdistrict, 2019</i>	23
2	Pemerintahan/Government	25
2.1	Wilayah Administratif/Administrative Area	37
2.1.1	Jumlah Nagari dan Jorong Menurut Kecamatan di Kabupaten Tanah Datar, 2019/ <i>Number of Villages and Jorong by Subdistrict in Tanah Datar Regency, 2019</i>	37
2.1.2	Nama-Nama Bupati Tanah Datar dan Masa Baktinya/ <i>Tanah Datar Regency Heads and Terms in Office</i>	38
2.2	Sumber Daya Manusia/Human Resources	39
2.2.1	Jumlah Pegawai Negeri Sipil Daerah Menurut Jabatan dan Jenis Kelamin, 2019/ <i>Number of Civil Servants by Occupation and Gender, 2019</i>	39
2.2.2	Jumlah Pegawai Negeri Sipil Daerah Menurut Tingkat Pendidikan dan Jenis Kelamin, 2019/ <i>Number of Civil Servants by Educational Level and Gender, 2019</i>	40
2.2.3	Jumlah Pegawai Negeri Sipil Daerah Menurut Tingkat Kepangkatan dan Jenis Kelamin, 2018-2019/ <i>Number of Civil Servants by Hierarchy and Gender, 2018-2019</i>	41
2.2.4	Jumlah Pegawai Negeri Sipil Daerah Menurut Organisasi Perangkat Daerah (OPD) dan Jenis Kelamin, 2019/ <i>Number of Civil Servants by OPD and Gender, 2019</i>	42
2.2.5	Jumlah Pegawai Negeri Sipil Laki-Laki Menurut OPD dan Pendidikan, 2019/ <i>Number of Male Civil Servants by OPD and Education, 2019</i>	44
2.2.6	Jumlah Pegawai Negeri Sipil Perempuan Menurut OPD dan Pendidikan, 2019/ <i>Number of Female Civil Servants by OPD and Education, 2019</i>	46
2.2.7	Jumlah Pegawai Negeri Sipil Menurut OPD dan Pendidikan, 2019/ <i>Number of Civil Servants by OPD and Education, 2019</i>	48
2.2.8	Jumlah Pegawai Negeri Sipil Menurut OPD, Eselon, dan Jenis Kelamin, 2019/ <i>Number of Male Civil Servants by OPD, Echelon and Gender, 2019</i>	50
2.2.9	Jumlah Pegawai Negeri Sipil Menurut OPD, Golongan, dan Jenis Kelamin, 2019/ <i>Number of Male Civil Servants by OPD, Grade and Gender, 2019</i>	52
2.2.10	Jumlah Pegawai Negeri Sipil Laki-Laki pada Instansi Vertikal menurut Golongan, 2019/ <i>Number of Male Civil Servants of Vertical Departments by Grade, 2019</i>	54

2.2.11	Jumlah Pegawai Negeri Sipil Perempuan pada Instansi Vertikal menurut Golongan, 2019/ <i>Number of Female Civil Servants of Vertical Departments by Grade, 2019</i>	55
2.2.12	Jumlah Pegawai Negeri Sipil pada Instansi Vertikal menurut Golongan, 2019/ <i>Number of Civil Servants of Vertical Departments by Grade, 2019</i>	56
2.2.13	Jumlah Pegawai Negeri Sipil Laki-Laki pada Instansi Vertikal menurut Pendidikan, 2019/ <i>Number of Male Civil Servants of Vertical Departments by Education, 2019</i>	57
2.2.14	Jumlah Pegawai Negeri Sipil Perempuan pada Instansi Vertikal menurut Pendidikan, 2019/ <i>Number of Female Civil Servants of Vertical Departments by Educational Attainment, 2019</i>	58
2.2.15	Jumlah Pegawai Negeri Sipil pada Instansi Vertikal menurut Pendidikan, 2019/ <i>Number of Civil Servants of Vertical Departments by Educational Attainment, 2019</i>	59
2.2.16	Jumlah Pegawai Negeri Sipil pada Instansi Vertikal menurut Jabatan Struktural, 2019/ <i>Number of Civil Servants of Vertical Departments by Structural, 2019</i>	60
2.2.17	Jumlah Pejabat Fungsional pada Instansi Vertikal di Kabupaten Tanah Datar menurut Jenis Kelamin, 2019/ <i>Number of Functional Officers of Vertical Departments by Gender, 2019</i>	61
2.2.18	Jumlah Pegawai Negeri Sipil yang Memasuki Masa Pensiun pada Instansi Vertikal Menurut Jenis Kelamin, 2019/ <i>Number of Retiring Civil Servants by Gender, 2019</i>	62
2.3	Militer/Military	63
2.3.1	Personil Kodim 0307 Tanah Datar menurut Pangkat dan Jenis Kelamin, 2019/ <i>Kodim 0307 Tanah Datar Personnels by Rank and Gender, 2019</i>	63
2.4	Dewan Perwakilan Rakyat Daerah/The Regional House of Representative	64
2.4.1	Nama-Nama Ketua DPRD Kabupaten Tanah Datar dan Masa Baktinya/ <i>Tanah Datar Regency House of Representatives (DPRD) Spokesperson and Terms in Office</i>	64
2.4.2	Nama- Nama Anggota DPRD Kabupaten Tanah Datar Masa Bakti 2019-2024/ <i>Tanah Datar Regency Legislators, 2019-2024</i>	65
2.4.3	Jumlah Anggota Masing-Masing Fraksi DPRD Kabupaten Tanah Datar Hasil Pemilu 2019/ <i>Tanah Datar Regency Legislators based 2019 General Election Result by Fraction</i>	67
2.4.4	Jumlah Anggota Komisi Hasil Pemilu menurut Komisi, 2019-2024/ <i>Tanah Datar Regency Legislators by Commission, 2019-</i>	

	2024.....	68
2.5	Program dan Produk Hukum/<i>Program and Law Products</i>.....	69
2.5.1	Produk Hukum DPRD Kabupaten Tanah Datar, 2018-2019/ <i>Tanah Datar Regency Legal Products, 2018-2019</i>	69
2.5.2	IMB yang Dikeluarkan oleh Pemerintah Kabupaten Tanah Datar, 2019/ <i>IMB Issued by Tanah Datar Regency Government, 2019</i>	70
2.5.3	Keputusan Bupati Tanah Datar yang ditetapkan per bulan, 2015-2019/ <i>Tanah Datar Regency Head Decision Stipulated per Month, 2015-2019</i>	71
2.5.4	Rekapitulasi Peraturan Bupati Tanah Datar, 2019/ <i>Tanah Datar Regency Head Decrees, 2019</i>	72
2.5.5	Rekapitulasi Peraturan Daerah Pada Satuan Polisi Pamong Praja dan Pemadam Kebakaran, 2019/ <i>Local Regulations in Civil Police and Fire Fighters, 2019</i>	73
2.6	Keuangan Daerah/<i>Local Finance</i>	74
2.6.1	Target dan Realisasi Pendapatan Daerah di Kabupaten Tanah Datar (ribu rupiah), 2019/ <i>District Government Revenues, Target and Actual (000) Rp in Tanah Datar Regency, 2019</i>	74
2.6.2	Target dan Realisasi Pendapatan Daerah, Pendapatan Asli di Kabupaten Tanah Datar (ribu rupiah), 2019/ <i>District Government Revenues, Local (Own Source) Revenue, Target and Actual (000) Rp in Tanah Datar Regency, 2019</i>	75
2.6.3	Target dan Realisasi Pendapatan Daerah, Pendapatan Transfer di Kabupaten Tanah Datar, 2019/ <i>District Government Revenues, Revenue from Transfer, Target and Actual (000) Rp in Tanah Datar Regency, 2019</i>	76
2.6.4	Target dan Realisasi Pendapatan Daerah, Lain-lain Pendapatan yang Sah di Kabupaten Tanah Datar, 2019/ <i>District Government Revenues, Revenue from Other Sources, Target and Actual (000) Rp in Tanah Datar Regency, 2019</i>	77
2.6.5	Target dan Realisasi Belanja Daerah di Kabupaten Tanah Datar, 2019/ <i>District Government Expenditure, Target and Actual (000) Rp in Tanah Datar Regency, 2019</i>	78
2.6.6	Target dan Realisasi Belanja Daerah, Belanja Operasi di Kabupaten Tanah Datar, 2019/ <i>District Government Expenditure, Operational Expenditure, Target and Actual (000) Rp in Tanah Datar Regency, 2019</i>	79
2.6.7	Target dan Realisasi Belanja Daerah, Belanja Modal di Kabupaten Tanah Datar, 2019/ <i>District Government Expenditure, Capital,</i>	

	<i>Target and Actual (000) Rp in Tanah Datar Regency, 2019</i>	80
2.6.8	Target dan Realisasi Belanja Daerah, Belanja Transfer Bagi Hasil di Kabupaten Tanah Datar, 2019/ <i>District Government Expenditure, Expenditure for Transferred Sharing Fund Revenues, Target and Actual (000) Rp in Tanah Datar Regency, 2019</i>	81
2.6.9	Target dan Realisasi Pembiayaan Daerah di Kabupaten Tanah Datar, 2019/ <i>District Government Financing, Target and Actual (000) Rp in Tanah Datar Regency, 2019</i>	82
3	Penduduk dan Ketenagakerjaan/Population and Employment	83
3.1	Penduduk/Population	99
3.1.1	Penduduk, Distribusi Persentase Penduduk, Rasio Jenis Kelamin Penduduk Menurut Kecamatan di Kabupaten Tanah Datar, 2010 dan 2019/ <i>Population, Percentage Distribution of Population, Population Density, and Population Sex Ratio by Sub District in Tanah Datar Regency, 2010 and 2019</i>	99
3.1.2	Jumlah Penduduk Menurut Jenis Kelamin di Kabupaten Tanah Datar, 2010-2019/ <i>Population by Gender in Tanah Datar Regency, 2010-2019</i>	102
3.1.3	Jumlah Penduduk Menurut Kecamatan dan Jenis Kelamin di Kabupaten Tanah Datar, 2019/ <i>Population and Gender Ratio by Subdistrict in Tanah Datar Regency, 2019</i>	103
3.1.4	Laju Pertumbuhan Penduduk Menurut Kecamatan (Metode Eksponensial) di Kabupaten Tanah Datar, 2018-2019/ <i>Population Growth Rate by Subdistrict (Exponential Method) in Tanah Datar Regency, 2018-2019</i>	104
3.1.5	Rata-Rata Penduduk per Nagari Menurut Kecamatan di Kabupaten Tanah Datar, 2019/ <i>Population Average per Village by Subdistrict in Tanah Datar Regency, 2019</i>	105
3.1.6	Kepadatan Penduduk Menurut Kecamatan di Kabupaten Tanah Datar, 2019/ <i>Population Density by Subdistrict in Tanah Datar Regency, 2019</i>	106
3.1.7	Penduduk dan Rumah Tangga Menurut Kecamatan di Kabupaten Tanah Datar, 2019/ <i>Population and Household by Subdistrict in Tanah Datar Regency, 2019</i>	107
3.1.8	Penduduk Kabupaten Tanah Datar Menurut Kelompok Umur dan Jenis Kelamin, 2019/ <i>Tanah Datar Regency Population by Age Group and Gender, 2019</i>	108
3.1.9	Penduduk Kecamatan X Koto Menurut Kelompok Umur dan Jenis Kelamin, 2019/ <i>X Koto Subdistrict Population by Age Group and Gender, 2019</i>	109

3.1.10	Penduduk Kecamatan Batipuh Menurut Kelompok Umur dan Jenis Kelamin, 2019/ <i>Batipuh Subdistrict Population by Age Group and Gender, 2019</i>	110
3.1.11	Penduduk Kecamatan Batipuh Selatan Menurut Kelompok Umur dan Jenis Kelamin, 2019/ <i>Batipuh Selatan Subdistrict Population by Age Group and Gender, 2019</i>	111
3.1.12	Penduduk Kecamatan Pariangan Menurut Kelompok Umur dan Jenis Kelamin, 2019/ <i>Pariangan Subdistrict Population by Age Group and Gender, 2019</i>	112
3.1.13	Penduduk Kecamatan Rambatan Menurut Kelompok Umur dan Jenis Kelamin, 2019/ <i>Rambatan Subdistrict Population by Age Group and Gender, 2019</i>	113
3.1.14	Penduduk Kecamatan Lima Kaum Menurut Kelompok Umur dan Jenis Kelamin, 2019/ <i>Lima Kaum Subdistrict Population by Age Group and Gender, 2019</i>	114
3.1.15	Penduduk Kecamatan Tanjung Emas Menurut Kelompok Umur dan Jenis Kelamin, 2019/ <i>Tanjung Emas Subdistrict Population by Age Group and Gender, 2019</i>	115
3.1.16	Penduduk Kecamatan Padang Ganting Menurut Kelompok Umur dan Jenis Kelamin, 2019/ <i>Padang Ganting Subdistrict Population by Age Group and Gender, 2019</i>	116
3.1.17	Penduduk Kecamatan Lintau Buo Menurut Kelompok Umur dan Jenis Kelamin, 2019/ <i>Lintau Buo Subdistrict Population by Age Group and Gender, 2019</i>	117
3.1.18	Penduduk Kecamatan Lintau Buo Utara Menurut Kelompok Umur dan Jenis Kelamin, 2019/ <i>Lintau Buo Utara Subdistrict Population by Age Group and Gender, 2019</i>	118
3.1.19	Penduduk Kecamatan Sungayang Menurut Kelompok Umur dan Jenis Kelamin, 2019/ <i>Sungayang Subdistrict Population by Age Group and Gender, 2019</i>	119
3.1.20	Penduduk Kecamatan Sungai Tarab Menurut Kelompok Umur dan Jenis Kelamin, 2019/ <i>Sungai Tarab Subdistrict Population by Age Group and Gender, 2019</i>	120
3.1.21	Penduduk Kecamatan Salimpaung Menurut Kelompok Umur dan Jenis Kelamin, 2019/ <i>Salimpaung Subdistrict Population by Age Group and Gender, 2019</i>	121
3.1.22	Penduduk Kecamatan Tanjuang Baru Menurut Kelompok Umur dan Jenis Kelamin, 2019/ <i>Tanjung Baru Subdistrict Population by Age Group and Gender, 2019</i>	122
3.1.23	Penduduk Laki-Laki Menurut Kecamatan dan Kelompok Umur	

	Sekolah di Kabupaten Tanah Datar, 2019/ <i>Male Population by Subdistrict and School Age Group, 2019</i>	123
3.1.24	Penduduk Perempuan Menurut Kecamatan dan Kelompok Umur Sekolah di Kabupaten Tanah Datar, 2019/ <i>Female Population by Subdistrict and School Age Group, 2019</i>	124
3.1.25	Penduduk Menurut Kecamatan dan Kelompok Umur Sekolah di Kabupaten Tanah Datar, 2019/ <i>Population by Subdistrict and School Age Group, 2019</i>	125
3.2	Ketenagakerjaan/Employment	126
3.2.1	Jumlah Penduduk Berumur 15 Tahun Keatas Menurut Jenis Kegiatan Selama Seminggu yang Lalu dan Jenis Kelamin di Kabupaten Tanah Datar, 2019/ <i>Population Aged 15 Years and Over by Type of Activity During The Previous Week and Gender in Tanah Datar Regency, 2019</i>	126
3.2.2	Jumlah Penduduk Berumur 15 Tahun Keatas yang Bekerja Menurut Lapangan Pekerjaan Utama di Kabupaten Tanah Datar, 2019/ <i>Working Population Aged 15 Years and Over by Industrial Origin in Tanah Datar Regency, 2019</i>	127
3.2.3	Jumlah Penduduk Berumur 15 Tahun Keatas yang Bekerja Menurut Pendidikan yang Ditamatkan dan Jenis Kelamin di Kabupaten/ <i>Working Population Aged 15 Years and Over by Educational Attainment and Gender in Tanah Datar Regency, 2019</i>	128
3.2.4	Jumlah Penduduk Berumur 15 Tahun Keatas yang Termasuk Pengangguran Terbuka Menurut Pendidikan yang Ditamatkan di Kabupaten Tanah Datar, 2019/ <i>Population Aged 15 Years and Over who were categorized Unemployment by Educational Attainment in Tanah Datar Regency, 2019</i>	129
3.2.5	Jumlah Penduduk Berumur 15 Tahun Keatas yang Bekerja Menurut Status Pekerjaan di Kabupaten Tanah Datar, 2019/ <i>Working Population Aged 15 Years and Over by Main Employment Status in Tanah Datar Regency, 2019</i>	130
3.2.6	Pencari Kerja yang Terdaftar Menurut Pendidikan dan Jenis Kelamin di Kabupaten Tanah Datar, 2019/ <i>Job Seekers Registered by Educational Attainment and Gender in Tanah Datar Regency, 2019</i>	131
4	Sosial dan Kesejahteraan Rakyat/Social and Welfare	133
4.1	Pendidikan/Education	153
4.1.1	Persentase Penduduk Usia 7–24 Tahun Menurut Jenis Kelamin, Kelompok Umur Sekolah, dan Partisipasi Sekolah di Kabupaten Tanah Datar, 2019/ <i>Percentage of Population Aged 7-24 Years</i>	

	<i>by Gender, Age Group, and School Participation in Tanah Datar Regency, 2019</i>	153
4.1.2	Jumlah Taman Kanak-Kanak (TK), Rombel, Guru, dan Murid Menurut Kecamatan di Kabupaten Tanah Datar, 2019/2020/ <i>Number of Kindergartens, Classes, Teachers, and Students by Sub-district in Tanah Datar Regency, 2019/2020</i>	154
4.1.3	Jumlah Sekolah, Lokal, Rombel, dan Siswa SD Menurut Kecamatan di Kabupaten Tanah Datar, 2019/2020/ <i>Number of Schools, Classrooms, Classes, and Students of Elementary School by Sub-district in Tanah Datar Regency, 2019/2020</i>	155
4.1.4	Rata-Rata Nilai, Jumlah Peserta dan Peserta Lulus dalam UASBN, dan Persentase Kelulusan Siswa SD menurut Kecamatan di Kabupaten Tanah Datar, 2019/ <i>Average Score, Number of Participants and Participants passed the Elementary School UASBN, and Percentage of Elementary School Graduation by Subdistricts in Tanah Datar Regency, 2019</i>	156
4.1.5	Jumlah Guru SD Menurut Kecamatan dan Tugas di Kabupaten Tanah Datar, 2019/2020/ <i>Number of Elementary School Teachers by Subdistricts and responsibility in Tanah Datar Regency, 2019/2020</i>	157
4.1.6	Jumlah Guru SD Menurut Kecamatan dan Pendidikan yang Ditamatkan di Kabupaten Tanah Datar, 2019/2020/ <i>Number of Elementary School Teachers by Subdistricts and Educational Attainment in Tanah Datar Regency, 2019/2020</i>	158
4.1.7	Rasio Siswa, Guru, Rombel dan Lokal SD menurut Kecamatan di Kabupaten Tanah Datar, 2019/2020/ <i>Ratio of Elementary School Students to Teachers, Students to Classes, Classes to Classrooms and Teachers to Classes by Subdistricts in Tanah Datar Regency, 2019/2020</i>	159
4.1.8	Jumlah Ruang Kelas SD menurut Kecamatan dan Kondisi di Kabupaten Tanah Datar, 2019/2020/ <i>Number of Elementary School Classrooms by Subdistricts and Condition in Tanah Datar Regency, 2019/2020</i>	160
4.1.9	Angka Mengulang Kelas dan Angka Putus Sekolah SD menurut Kecamatan di Kabupaten Tanah Datar, 2019/2020/ <i>Elementary School Repetition Rate and Drop-Out Rate by Subdistricts in Tanah Datar Regency, 2019/2020</i>	161
4.1.10	Rata-Rata Nilai, Jumlah Peserta dan Peserta Lulus dalam UASBN, Persentase Kelulusan Siswa SD Menurut Kecamatan di Kabupaten Tanah Datar, 2019/2020/ <i>Average Score, Number of</i>	

	<i>Participants and Percetage of Graduate Elementary Students by Subdistrict in Tanah Datar Regency, 2019/2020</i>	162
4.1.11	Jumlah Sekolah, Lokal, Rombel, dan Siswa MI Menurut Kecamatan di Kabupaten Tanah Datar, 2019/2020/ <i>Number of Schools, Classrooms, Classes, and Students of Islamic Elementary School by Subdistrict in Tanah Datar Regency, 2019/2020</i>	163
4.1.12	Jumlah Ruang Kelas MI menurut Kecamatan dan Kondisi di Kabupaten Tanah Datar, 2019/2020/ <i>Number of Islamic Elementary School Classrooms by Subdistricts and Condition in Tanah Datar Regency, 2019/2020</i>	164
4.1.13	Jumlah Guru PNS MI menurut Kecamatan dan Pendidikan yang Ditamatkan di Kabupaten Tanah Datar, 2019/2020/ <i>Number of Islamic Elementary School PNS Teachers by Subdistricts and Educational Attainment in Tanah Datar Regency, 2019/2020</i>	165
4.1.14	Rasio Siswa, Guru, Rombel dan Lokal MI menurut Kecamatan di Kabupaten Tanah Datar, 2019/2020/ <i>Ratio of Islamic Elementary School Students to Teachers, Students to Classes, Classes to Classrooms and Teachers to Classes by Subdistricts in Tanah Datar Regency, 2019/2020</i>	166
4.1.15	Jumlah Sekolah, Lokal, Rombel, dan Siswa SMP Menurut Kecamatan di Kabupaten Tanah Datar, 2019/2020/ <i>Number of Schools, Classrooms, Classes, and Students of Junior Secondary School by Subdistrict in Tanah Datar Regency, 2019/2020</i>	167
4.1.16	Jumlah Guru SMP menurut Kecamatan dan Tugas di Kabupaten Tanah Datar, 2019/2020/ <i>Number of Junior Secondary School Teachers by Subdistricts and responsibility in Tanah Datar Regency, 2019/2020</i>	168
4.1.17	Jumlah Guru PNS SMP menurut Kecamatan dan Pendidikan yang Ditamatkan di Kabupaten Tanah Datar, 2019/2020/ <i>Number of Junior Secondary School PNS Teachers by Subdistricts and Educational Attainment in Tanah Datar Regency, 2019/2020</i>	170
4.1.18	Rasio Siswa, Guru, Rombel dan Lokal SMP menurut Kecamatan di Kabupaten Tanah Datar, 2019/2020/ <i>Ratio of Junior Secondary School Students to Teachers, Students to Classes, Classes to Classrooms and Teachers to Classes by Subdistricts in Tanah Datar Regency, 2019/2020</i>	171
4.1.19	Angka Mengulang Kelas dan Angka Putus Sekolah SMP menurut Kecamatan di Kabupaten Tanah Datar, 2019/2020/ <i>Junior Secondary School Repetition Rate and Drop-Out Rate by Subdistricts in Tanah Datar Regency, 2019/2020</i>	172

- 4.1.20 Jumlah Ruang Kelas SMP menurut Kecamatan dan Kondisi di Kabupaten Tanah Datar, 2019/2020/*Number of Junior Secondary School Classrooms by Subdistricts and Condition in Tanah Datar Regency, 2019/2020* 173
- 4.1.21 Jumlah Sekolah, Lokal, Rombel, dan Siswa MTs Menurut Kecamatan di Kabupaten Tanah Datar, 2019/2020/*Number of Schools, Classrooms, Classes, and Students of Islamic Junior Secondary School by Subdistrict in Tanah Datar Regency, 2019/2020* ... 174
- 4.1.22 Jumlah Guru PNS MTs menurut Kecamatan dan Pendidikan yang Ditamatkan di Kabupaten Tanah Datar, 2019/2020/*Number of Islamic Junior Secondary School PNS Teachers by Subdistricts and Educational Attainment in Tanah Datar Regency, 2019/2020* 175
- 4.1.23 Jumlah Ruang Kelas MTs menurut Kecamatan dan Kondisi di Kabupaten Tanah Datar, 2019/2020/*Number of Islamic Junior Secondary School Classrooms by Subdistricts and Condition in Tanah Datar Regency, 2019/2020*..... 176
- 4.1.24 Jumlah Sekolah, Guru, Rombel, dan Siswa SMA Menurut Kecamatan di Kabupaten Tanah Datar, 2019/2020/*Number of Schools, Teachers, Classes, and Students of Senior Secondary School by Subdistrict in Tanah Datar Regency, 2019/2020* 177
- 4.1.25 Rasio Siswa, Guru, dan Rombel SMA menurut Kecamatan di Kabupaten Tanah Datar, 2019/2020/*Ratio of Senior Secondary School Students, Classes and Teachers to Classes by Subdistricts in Tanah Datar Regency, 2019/2020*..... 178
- 4.1.26 Jumlah Sekolah, Lokal, Rombel, dan Siswa SMK Menurut Kecamatan di Kabupaten Tanah Datar, 2019/2020/*Number of Schools, Classrooms, Classes, and Students of Vocational Senior Secondary School by Subdistrict in Tanah Datar Regency, 2019/2020* 179
- 4.1.27 Rasio Siswa, Guru, dan Rombel SMK menurut Kecamatan di Kabupaten Tanah Datar, 2019/2020/*Ratios of Vocational Senior Secondary School Students, Classes, and Teachers by Subdistricts in Tanah Datar Regency, 2019/2020*..... 180
- 4.1.28 Jumlah Sekolah, Lokal, Rombel, dan Siswa MA Menurut Kecamatan di Kabupaten Tanah Datar, 2019/2020/*Number of Schools, Classrooms, Classes, and Students of Islamic Senior Secondary School by Subdistrict in Tanah Datar Regency, 2019/2020*... 181
- 4.1.29 Jumlah Guru PNS MA menurut Kecamatan dan Pendidikan yang Ditamatkan di Kabupaten Tanah Datar, 2019/2020/*Number of*

	<i>Islamic Senior Secondary School PNS Teachers by Subdistricts and Educational Attainment in Tanah Datar Regency, 2019/2020</i>	182
4.1.30	Jumlah Ruang Kelas MA menurut Kecamatan dan Kondisi di Kabupaten Tanah Datar, 2019/2020/ <i>Number of Islamic Senior Secondary School Classrooms by Subdistricts and Condition in Tanah Datar Regency, 2019/2020</i>	183
4.1.31	Bantuan Biaya Melanjutkan Pendidikan ke PT bagi Keluarga Miskin/Kurang Mampu, 2017-2019/ <i>Financial Aid for Poverty-Stricken Senior Secondary School Graduates to Continue Study to Higher Education, 2017-2019</i>	184
4.1.32	Bantuan Pendidikan bagi Siswa Miskin / Kurang Mampu, 2017-2019/ <i>Educational Aid for Poverty Students, 2017-2019</i>	185
4.2	Kesehatan/Health	186
4.2.1	Perkembangan Akseptor Keluarga Berencana di Kabupaten Tanah Datar, 2009-2019/ <i>Trend in Family Planning Participants in Tanah Datar Regency, 2009-2019</i>	186
4.2.2	Perkembangan Akseptor Aktif Keluarga Berencana Menurut Kecamatan di Kabupaten Tanah Datar, 2019/ <i>Trend in Family Planning Active Participants by Subdistricts in Tanah Datar Regency, 2019</i>	188
4.2.3	Target dan Pencapaian Akseptor Baru KB Menurut Kecamatan di Kabupaten Tanah Datar, 2019/ <i>Target and Realization of New Family Planning Participants by Subdistricts in Tanah Datar Regency, 2019</i>	190
4.2.4	Pencapaian Akseptor Baru KB Per Mix Kontrasepsi Menurut Kecamatan di Kabupaten Tanah Datar, 2019/ <i>Realization of New Family Planning Participants by Subdistricts in Tanah Datar Regency, 2019</i>	191
4.2.5	Persentase Pencapaian Akseptor Baru KB Per Mix Kontrasepsi Menurut Kecamatan di Kabupaten Tanah Datar, 2019/ <i>Target and Percentage of New Family Planning Participants Realizationn by Subdistricts in Tanah Datar Regency, 2019</i>	193
4.2.6	Rumah Sakit dan Puskesmas Menurut Kecamatan di Kabupaten Tanah Datar, 2019/ <i>Hospitals and Public Health Centers by Subdistrict in Tanah Datar Regency, 2019</i>	195
4.2.7	Tenaga Kesehatan Menurut Kecamatan di Kabupaten Tanah Datar, 2019/ <i>Health Professionals by Subdistrict in Tanah Datar Regency, 2019</i>	196
4.2.8	Tenaga Kesehatan Farmasi Menurut Kecamatan di Kabupaten	

	Tanah Datar, 2019/ <i>Pharmacist and related associate professionals in each PHC in Tanah Datar Regency, 2019</i>	197
4.2.9	Sarana dan Industri Kesehatan Menurut Kecamatan di Kabupaten Tanah Datar, 2019/ <i>Health-related Facilities and Industries by Subdistrict in Tanah Datar Regency, 2019</i>	198
4.2.10	Ibu Hamil dan Kunjungan Ibu Hamil K4 Menurut Kecamatan di Kabupaten Tanah Datar, 2019/ <i>Pregnant Women and K4 Maternal Visit by Subdistrict in Tanah Datar Regency, 2019</i>	199
4.2.11	Persalinan dan Persalinan yang Ditolong Tenaga Kesehatan Menurut Kecamatan di Kabupaten Tanah Datar, 2019/ <i>Births Attended by Skilled Health Professionals by Subdistrict in Tanah Datar Regency, 2019</i>	200
4.2.12	Bayi yang Diberi ASI Eksklusif Menurut Kecamatan di Kabupaten Tanah Datar, 2019/ <i>Babies Exclusively Breastfed by Subdistrict in Tanah Datar Regency, 2019</i>	201
4.2.13	Kematian Bayi dan Kematian Ibu Maternal Menurut Kecamatan di Kabupaten Tanah Datar, 2019/ <i>Infant Mortality and Maternal Deaths by Subdistrict in Tanah Datar Regency, 2019</i>	202
4.2.14	Kematian Bayi dan Kematian Ibu Maternal Menurut Kecamatan di Kabupaten Tanah Datar, 2019/ <i>Infant Mortality and Maternal Deaths by Subdistrict in Tanah Datar Regency, 2019</i>	203
4.2.15	Balita dan Balita dengan Gizi Buruk Menurut Kecamatan di Kabupaten Tanah Datar, 2019/ <i>Child Malnutrition by Subdistrict in Tanah Datar Regency, 2019</i>	204
4.2.16	Sepuluh Penyakit Terbanyak IGD RSUD M.A. Hanafiah Batusangkar Kabupaten Tanah Datar, 2019/ <i>Ten Most Common Medical Diagnoses at Batusangkar Public Hospital ER, 2019</i>	205
4.2.17	Sepuluh Penyakit Terbanyak Rawat Jalan RSUD M. A. Hanafiah Batusangkar Kabupaten Tanah Datar, 2019/ <i>Ten Most Common Outpatient Medical Diagnoses at Batusangkar Public Hospital, 2019</i>	206
4.2.18	Sepuluh Penyakit Terbanyak Rawat Inap RSUD M.A. Hanafiah Batusangkar Kabupaten Tanah Datar, 2019/ <i>Ten Most Common Inpatients Medical Diagnoses at Batusangkar Public Hospital, 2019</i>	207
4.2.19	Jumlah Pasien Rawat Inap RSUD M.A. Hanafiah Batusangkar Kabupaten Tanah Datar, 2019/ <i>Total Inpatients Admission in Batusangkar Public Hospital, 2019</i>	208
4.2.20	Jumlah Pasien Rawat Inap Kebidanan RSUD Batusangkar Kabupaten Tanah Datar, 2019/ <i>Total Midwifery Inpatients Admission in</i>	

	<i>Batusangkar Public, 2019</i>	209
4.3 Agama/Religion		210
4.3.1	Persentase Penduduk Menurut Kecamatan dan Agama yang Dipeluk di Kabupaten Tanah Datar, 2019/ <i>Percentage of Population, by Subdistrict and Religions in Tanah Datar Regency, 2019</i>	210
4.3.2	Ulama, Khatib, Mubaligh, Penyuluh Agama dan Da'i Menurut Kecamatan di Kabupaten Tanah Datar, 2019/ <i>Islamic Teaching Preachers, by Subdistrict and Classification in Tanah Datar Regency, 2019</i>	211
4.3.3	Mesjid, Langgar dan Mushola Menurut Kecamatan di Kabupaten Tanah Datar, 2019/ <i>Praying House for the Moslems by Subdistrict and Classification in Tanah Datar Regency, 2019</i>	212
4.3.4	Taman Pendidikan Al Qur'an (TPA) dan Taman Pendidikan Seni Al Qur'an Menurut Kecamatan di Kabupaten Tanah Datar, 2019/ <i>Schools for Quran Teaching (TPA) and Artistic Recitation and Learning (TPSA), by Subdistrict in Tanah Datar Regency, 2019</i>	213
4.3.5	Organisasi Rohani Remaja dan Tenaga Pembina Menurut Kecamatan dan Jenis Kelamin di Kabupaten Tanah Datar, 2019/ <i>Islamic Teenage Organization Members and Mentors, by Subdistrict and Gender in Tanah Datar Regency, 2019</i>	214
4.3.6	Nominatif Peristiwa Nikah Rujuk (NR) Menurut Kecamatan di Kabupaten Tanah Datar, 2014-2018/ <i>Mariage and Reconciliation by Subdistrict in Tanah Datar Regency, 2014-2018</i>	215
4.3.7	Talak dan Cerai Menurut Kecamatan di Kabupaten Tanah Datar, 2019/ <i>Divorce Case File by Subdistrict in Tanah Datar Regency, 2019</i>	216
4.3.8	Nominatif Peristiwa Nikah Rujuk (NR) Menurut Bulan dan Kecamatan di Kabupaten Tanah Datar, 2019/ <i>Marriage and Reconciliation per Month, by Subdistrict in Tanah Datar Regency, 2019</i>	217
4.3.9	Peserta Qurban dan Penerima Qurban Menurut Kecamatan di Kabupaten Tanah Datar, 2019/ <i>Qurban: Number of Participants and Recipients by Subdistrict in Tanah Datar Regency, 2019</i>	219
4.3.10	Hewan Kurban Menurut Kecamatan dan Jenis di Kabupaten Tanah Datar, 2019/ <i>Animal for Qurban Purposes, by Subdistrict and Kind in Tanah Datar Regency, 2019</i>	220
4.3.11	Jemaah Haji Menurut Kecamatan dan Jenis Kelamin di Kabupaten Tanah Datar, 2019/ <i>Hajj Pilgrims by Subdistrict and Gender in</i>	

	<i>Tanah Datar Regency, 2019</i>	221
4.3.12	Jemaah Haji Menurut Kecamatan dan Pendidikan di Kabupaten Tanah Datar, 2019/ <i>Haji Pilgrims by Subdistrict and Educational Attainment in Tanah Datar Regency, 2019</i>	222
4.3.13	Jemaah Haji Menurut Kecamatan dan Jenis Pekerjaan di Kabupaten Tanah Datar, 2019/ <i>Haji Pilgrims by Subdistrict and Occupation in Tanah Datar Regency, 2019</i>	223
4.4	Hukum/Law	224
4.4.1	Narapidana LP Batusangkar Asal Tanah Datar Menurut Jenis Kejahatan, 2019/ <i>Batusangkar State Penitentiary, Number of Inmates from Local Communities by Offense Type, 2019</i>	224
4.4.2	Narapidana LP Batusangkar, 2019/ <i>Batusangkar State Penitentiary, Total Number of Inmates, 2019</i>	225
4.4.3	Narapidana LP Batusangkar Asal Tanah Datar Menurut Lama Hukuman, 2019/ <i>Batusangkar State Penitentiary, Number of Inmates from Local Communities by Sentence Length, 2019</i>	226
4.4.4	Jumlah Narapidana di LP Batusangkar Menurut Jenis Kejahatan, 2019/ <i>Number of Prisoners by Offense Type in Batusangkar State Penitentiary, 2019</i>	227
4.4.5	Jumlah Perkara dan Terdakwa di Pengadilan Negeri Batusangkar, 2019/ <i>Number of Batusangkar District Court, Total Cases Filed and Defendants, 2019</i>	228
4.4.6	Perkara menurut Jenisnya di Kabupaten Tanah Datar, 2019/ <i>Court Cases by Type in Tanah Datar Regency, 2019</i>	230
4.4.7	Banyaknya Perkara Perdata yang Masuk dan Diputus Pengadilan di Kabupaten Tanah Datar, 2019/ <i>Civil Cases Admission and Settlement in Tanah Datar Regency, 2019</i>	231
4.4.8	Perkembangan Perkara Perdata Permohonan yang Masuk & Diputus Pengadilan di Kabupaten Tanah Datar, 2019/ <i>Trend in Civil Cases Admissions and Settlement in Tanah Datar Regency, 2019</i>	232
4.4.9	Kecelakaan Lalulintas Menurut Jenis Korban di Kabupaten Tanah Datar, 2019/ <i>Traffic Accidents Reported, by Casualties in Tanah Datar Regency, 2019</i>	233
4.4.10	Tindak Pidana dan Pelanggaran di Kabupaten Tanah Datar, 2019/ <i>Criminal Offenses and Violations Reported in Tanah Datar Regency, 2019</i>	234
4.4.11	Kecelakaan Lalulintas Menurut Penyelesaian di Kabupaten Tanah Datar, 2019/ <i>Traffic Accidents by Settlement in Tanah Datar Regency, 2019</i>	236

4.4.12	Pelanggaran Lalulintas dan Denda Terkumpul Menurut Bulan di Kabupaten Tanah Datar, 2019/ <i>Traffic Violations and Fine Paid by Month in Tanah Datar Regency, 2019</i>	237
4.4.13	Banyaknya Gangguan Keamanan Kamtibmas Lain di Kabupaten Tanah Datar, 2019/ <i>Number of Others Law Infraction in Tanah Datar Regency, 2019</i>	238
4.5	Kemiskinan/Poverty	239
4.5.1	Indikator Kemiskinan Kabupaten Tanah Datar, 2015-2019/ <i>Poverty Indicator of Tanah Datar Regency, 2015-2019</i>	239
4.6	Sosial Lainnya/Others	240
4.6.1	Banyaknya Pekerja dan Sarana Sosial menurut Kecamatan di Kabupaten Tanah Datar, 2019/ <i>Number of Social Workers and Facilities by Subdistrict in Tanah Datar Regency, 2019</i>	240
4.6.2	Sarana Olahraga menurut Kecamatan di Kabupaten Tanah Datar, 2019/ <i>Sport Facilities by Subdistrict in Tanah Datar Regency, 2019</i>	241
4.6.3	Jumlah Benda Cagar Budaya menurut Kecamatan di Kabupaten Tanah Datar, 2018-2019/ <i>Number of Cultural Heritage Objects by Subdistrict in Tanah Datar Regency, 2018-2019</i>	242
5	Pertanian/Agriculture	243
5.1	Tanaman Pangan/Food Crops	263
5.1.1	Luas Panen, Produksi dan Rata-Rata Produksi Per Hektar Padi Menurut Kecamatan di Kabupaten Tanah Datar, 2019/ <i>Harvested Area, Yield Rate and Production of Paddy by Subdistrict in Tanah Datar Regency, 2019</i>	263
5.1.2	Luas Panen, Produksi dan Rata-Rata Produksi Per Hektar Jagung Menurut Kecamatan di Kabupaten Tanah Datar, 2019/ <i>Harvested Area, Yield Rate and Production of Maize by Subdistrict in Tanah Datar Regency, 2019</i>	264
5.1.3	Luas Panen, Produksi dan Rata-Rata Produksi Per Hektar Ubi Kayu Menurut Kecamatan di Kabupaten Tanah Datar, 2019/ <i>Harvested Area, Yield Rate and Production of Cassava by Subdistrict in Tanah Datar Regency, 2019</i>	265
5.1.4	Luas Panen, Produksi dan Rata-Rata Produksi Per Hektar Ubi Jalar Menurut Kecamatan di Kabupaten Tanah Datar, 2019/ <i>Harvested Area, Yield Rate and Production of Sweet Potatoes, by Subdistrict in Tanah Datar Regency, 2019</i>	266
5.1.5	Luas Panen, Produksi dan Rata-Rata Produksi Per Hektar Kacang Tanah Menurut Kecamatan di Kabupaten Tanah Datar, 2019/ <i>Harvested Area, Yield Rate and Production of Peanuts, by Subdistrict</i>	

	<i>in Tanah Datar Regency, 2019.....</i>	267
5.1.6	Luas Panen, Produksi dan Rata-Rata Produksi Per Hektar Kacang Kedelai Menurut Kecamatan di Kabupaten Tanah Datar, 2019/ <i>Harvested Area, Yield Rate and Production of Soybeans, by Sub-district in Tanah Datar Regency, 2019.....</i>	268
5.1.7	Luas Panen, Produksi dan Rata-Rata Produksi Per Hektar Kacang Hijau Menurut Kecamatan di Kabupaten Tanah Datar, 2019/ <i>Harvested Area, Yield Rate and Production of Mung Bean, by Subdistrict in Tanah Datar Regency, 2019.....</i>	269
5.2	Hortikultura/Horticulture	270
5.2.1	Luas Panen, Produksi dan Rata-Rata Produksi Per Hektar Bawang Merah Menurut Kecamatan di Kabupaten Tanah Datar, 2019/ <i>Harvested Area, Yield Rate and Production of Shallots, by Subdistrict in Tanah Datar Regency, 2019</i>	270
5.2.2	Luas Panen, Produksi dan Rata-Rata Produksi Per Hektar Bawang Daun Menurut Kecamatan di Kabupaten Tanah Datar, 2019/ <i>Harvested Area, Yield Rate and Production of Onions, by Subdistrict in Tanah Datar Regency, 2019.....</i>	271
5.2.3	Luas Panen, Produksi dan Rata-Rata Produksi Per Hektar Buncis Menurut Kecamatan di Kabupaten Tanah Datar, 2019/ <i>Harvested Area, Yield Rate and Production of Sweet Bean, by Subdistrict in Tanah Datar Regency, 2019</i>	272
5.2.4	Luas Panen, Produksi dan Rata-Rata Produksi Per Hektar Cabai Merah Menurut Kecamatan di Kabupaten Tanah Datar, 2019/ <i>Harvested Area, Yield Rate and Production of Red Pepper/Red Chilli, by Subdistrict in Tanah Datar Regency, 2019</i>	273
5.2.5	Luas Panen, Produksi dan Rata-Rata Produksi Per Hektar Kacang Panjang Menurut Kecamatan di Kabupaten Tanah Datar, 2019/ <i>Harvested Area, Yield Rate and Production of String Bean, by Subdistrict in Tanah Datar Regency, 2019.....</i>	274
5.2.6	Luas Panen, Produksi dan Rata-Rata Produksi Per Hektar Ketimun Menurut Kecamatan di Kabupaten Tanah Datar, 2019/ <i>Harvested Area, Yield Rate and Production of Cucumber, by Subdistrict in Tanah Datar Regency, 2019</i>	275
5.2.7	Luas Panen, Produksi dan Rata-Rata Produksi Per Hektar Kubis Menurut Kecamatan di Kabupaten Tanah Datar, 2019/ <i>Harvested Area, Yield Rate and Production of Cabbage, by Subdistrict in Tanah Datar Regency, 2019</i>	276
5.2.8	Luas Panen, Produksi dan Rata-Rata Produksi Per Hektar Tomat Menurut Kecamatan di Kabupaten Tanah Datar, 2019/ <i>Harvest-</i>	

	<i>ed Area, Yield Rate and Production of Tomato, by Subdistrict in Tanah Datar Regency, 2019</i>	277
5.2.9	Luas Panen, Produksi dan Rata-Rata Produksi Per Hektar Sawi/Patsai Menurut Kecamatan di Kabupaten Tanah Datar, 2019/ <i>Harvested Area, Yield Rate and Production of Pok Coy/Bok Coy, by Subdistrict in Tanah Datar Regency, 2019</i>	278
5.2.10	Luas Panen, Produksi dan Rata-Rata Produksi Per Hektar Terung Menurut Kecamatan di Kabupaten Tanah Datar, 2019/ <i>Harvested Area, Yield Rate and Production of Eggplant, by Subdistrict in Tanah Datar Regency, 2019</i>	279
5.2.11	Luas Panen, Produksi dan Rata-Rata Produksi Per Hektar Wortel Menurut Kecamatan di Kabupaten Tanah Datar, 2019/ <i>Harvested Area, Yield Rate and Production of Carrot, by Subdistrict in Tanah Datar Regency, 2019</i>	280
5.2.12	Luas Panen, Produksi dan Rata-Rata Produksi Per Hektar Alpokat Menurut Kecamatan di Kabupaten Tanah Datar, 2019/ <i>Harvested Area, Yield Rate and Production of Avocado, by Subdistrict in Tanah Datar Regency, 2019</i>	281
5.2.13	Luas Panen, Produksi dan Rata-Rata Produksi Per Hektar Mangga Menurut Kecamatan di Kabupaten Tanah Datar, 2019/ <i>Harvested Area, Yield Rate and Production of Mango, by Subdistrict in Tanah Datar Regency, 2019</i>	282
5.2.14	Luas Panen, Produksi dan Rata-Rata Produksi Per Hektar Rambutan Menurut Kecamatan di Kabupaten Tanah Datar, 2019/ <i>Harvested Area, Yield Rate and Production of Rambutan, by Subdistrict in Tanah Datar Regency, 2019</i>	283
5.2.15	Luas Panen, Produksi dan Rata-Rata Produksi Per Hektar Duku Menurut Kecamatan di Kabupaten Tanah Datar, 2019/ <i>Harvested Area, Yield Rate and Production of Lansones, by Subdistrict in Tanah Datar Regency, 2019</i>	284
5.2.16	Luas Panen, Produksi dan Rata-Rata Produksi Per Hektar Jeruk Menurut Kecamatan di Kabupaten Tanah Datar, 2019/ <i>Harvested Area, Yield Rate and Production of Orange by Subdistrict in Tanah Datar Regency, 2019</i>	285
5.2.17	Luas Panen, Produksi dan Rata-Rata Produksi Per Hektar Durian Menurut Kecamatan di Kabupaten Tanah Datar, 2019/ <i>Harvested Area, Yield Rate and Production of Durian , by Subdistrict in Tanah Datar Regency, 2019</i>	286
5.2.18	Luas Panen, Produksi dan Rata-Rata Produksi Per Hektar Jambu Batu Menurut Kecamatan di Kabupaten Tanah Datar, 2019/ <i>Har-</i>	

	<i>vested Area, Yield Rate and Production of Guava/Common , by Subdistrict in Tanah Datar Regency, 2019.....</i>	<i>287</i>
5.2.19	Luas Panen, Produksi dan Rata-Rata Produksi Per Hektar Jambu Air Menurut Kecamatan di Kabupaten Tanah Datar, 2019/ <i>Harvested Area, Yield Rate and Production of Jambu Pole , by Subdistrict in Tanah Datar Regency, 2019.....</i>	<i>288</i>
5.2.20	Luas Panen, Produksi dan Rata-Rata Produksi Per Hektar Sawo Menurut Kecamatan di Kabupaten Tanah Datar, 2019/ <i>Harvested Area, Yield Rate and Production of Sopodilla , by Subdistrict in Tanah Datar Regency, 2019</i>	<i>289</i>
5.2.21	Luas Panen, Produksi dan Rata-Rata Produksi Per Hektar Pepaya Menurut Kecamatan di Kabupaten Tanah Datar, 2019/ <i>Harvested Area, Yield Rate and Production of Pepaya , by Subdistrict in Tanah Datar Regency, 2019</i>	<i>290</i>
5.2.22	Luas Panen, Produksi dan Rata-Rata Produksi Per Hektar Pisang Menurut Kecamatan di Kabupaten Tanah Datar, 2019/ <i>Harvested Area, Yield Rate and Production of Banana, by Subdistrict in Tanah Datar Regency, 2019</i>	<i>291</i>
5.2.23	Luas Panen, Produksi dan Rata-Rata Produksi Per Hektar Nenas Menurut Kecamatan di Kabupaten Tanah Datar, 2019/ <i>Harvested Area, Yield Rate and Production of Pineapple, by Subdistrict in Tanah Datar Regency, 2019</i>	<i>292</i>
5.2.24	Luas Panen, Produksi dan Rata-Rata Produksi Per Hektar Salak Menurut Kecamatan di Kabupaten Tanah Datar, 2019/ <i>Harvested Area, Yield Rate and Production of Salak, by Subdistrict in Tanah Datar Regency, 2019.....</i>	<i>293</i>
5.2.25	Luas Panen, Produksi dan Rata-Rata Produksi Per Hektar Belimbing Menurut Kecamatan di Kabupaten Tanah Datar, 2019/ <i>Harvested Area, Yield Rate and Production of Star Fruit, by Subdistrict in Tanah Datar Regency, 2019.....</i>	<i>294</i>
5.2.26	Luas Panen, Produksi dan Rata-Rata Produksi Per Hektar Nangka Menurut Kecamatan di Kabupaten Tanah Datar, 2019/ <i>Harvested Area, Yield Rate and Production of Jack Fruit, by Subdistrict in Tanah Datar Regency, 2019</i>	<i>295</i>
5.2.27	Luas Panen, Produksi dan Rata-Rata Produksi Per Hektar Manggis Menurut Kecamatan di Kabupaten Tanah Datar, 2019/ <i>Harvested Area, Yield Rate and Production of Mangosteen, by Subdistrict in Tanah Datar Regency, 2019</i>	<i>296</i>
5.3	Perkebunan/Plantation.....	297
5.3.1	Luas Panen, Produksi dan Rata-Rata Produksi Per Hektar Karet	

	Menurut Kecamatan di Kabupaten Tanah Datar, 2019/ <i>Harvested Area, Yield Rate and Production of Rubber, by Subdistrict in Tanah Datar Regency, 2019</i>	297
5.3.2	Luas Panen, Produksi dan Rata-Rata Produksi Per Hektar Malinjo Menurut Kecamatan di Kabupaten Tanah Datar, 2019/ <i>Harvested Area, Yield Rate and Production of Maize, by Subdistrict in Tanah Datar Regency, 2019</i>	298
5.3.3	Luas Panen, Produksi dan Rata-Rata Produksi Per Hektar Kakao Menurut Kecamatan di Kabupaten Tanah Datar, 2019/ <i>Harvested Area, Yield Rate and Production of Cocoa, by Subdistrict in Tanah Datar Regency, 2019</i>	299
5.3.4	Luas Panen, Produksi dan Rata-Rata Produksi Per Hektar Cengkeh Menurut Kecamatan di Kabupaten Tanah Datar, 2019/ <i>Harvested Area, Yield Rate and Production of Clove, by Subdistrict in Tanah Datar Regency, 2019</i>	300
5.3.5	Luas Panen, Produksi dan Rata-Rata Produksi Per Hektar Kulit Manis Menurut Kecamatan di Kabupaten Tanah Datar, 2019/ <i>Harvested Area, Yield Rate and Production of Cinnamon, by Subdistrict in Tanah Datar Regency, 2019</i>	301
5.3.6	Luas Panen, Produksi dan Rata-Rata Produksi Per Hektar Kelapa Menurut Kecamatan di Kabupaten Tanah Datar, 2019/ <i>Harvested Area, Yield Rate and Production of Coconut, by Subdistrict in Tanah Datar Regency, 2019</i>	302
5.3.7	Luas Panen, Produksi dan Rata-Rata Produksi Per Hektar Kapok Menurut Kecamatan di Kabupaten Tanah Datar, 2019/ <i>Harvested Area, Yield Rate and Production of Kapok, by Subdistrict in Tanah Datar Regency, 2019</i>	303
5.3.8	Luas Panen, Produksi dan Rata-Rata Produksi Per Hektar Kemiri Menurut Kecamatan di Kabupaten Tanah Datar, 2019/ <i>Harvested Area, Yield Rate and Production of Candlenut, by Subdistrict in Tanah Datar Regency, 2019</i>	304
5.3.9	Luas Panen, Produksi dan Rata-Rata Produksi Per Hektar Kopi Robusta Menurut Kecamatan di Kabupaten Tanah Datar, 2019/ <i>Harvested Area, Yield Rate and Production of Robusta Coffe, by Subdistrict in Tanah Datar Regency, 2019</i>	305
5.3.10	Luas Panen, Produksi dan Rata-Rata Produksi Per Hektar Kopi Arabika Menurut Kecamatan di Kabupaten Tanah Datar, 2019/ <i>Harvested Area, Yield Rate and Production of Arabica Coffee, by Subdistrict in Tanah Datar Regency, 2019</i>	306
5.3.11	Luas Panen, Produksi dan Rata-Rata Produksi Per Hektar Lada	

	Menurut Kecamatan di Kabupaten Tanah Datar, 2019/ <i>Harvested Area, Yield Rate and Production of Papper, by Subdistrict in Tanah Datar Regency, 2019</i>	307
5.3.12	Luas Panen, Produksi dan Rata-Rata Produksi Per Hektar Pala Menurut Kecamatan di Kabupaten Tanah Datar, 2019/ <i>Luas Panen, Produksi dan Rata-Rata Produksi Per Hektar Pala Menurut Kecamatan di Kabupaten Tanah Datar, 2019</i>	308
5.3.13	Luas Panen, Produksi dan Rata-Rata Produksi Per Hektar Panili Menurut Kecamatan di Kabupaten Tanah Datar, 2019/ <i>Harvested Area, Yield Rate and Production of Vanilla, by Subdistrict in Tanah Datar Regency, 2019</i>	309
5.3.14	Luas Panen, Produksi dan Rata-Rata Produksi Per Hektar Tebu Menurut Kecamatan di Kabupaten Tanah Datar, 2019/ <i>Harvested Area, Yield Rate and Production of Sugar Cane, by Subdistrict in Tanah Datar Regency, 2019</i>	310
5.3.15	Luas Panen, Produksi dan Rata-Rata Produksi Per Hektar Pinang Menurut Kecamatan di Kabupaten Tanah Datar, 2019/ <i>Harvested Area, Yield Rate and Production of Areca Nut, by Subdistrict in Tanah Datar Regency, 2019</i>	311
5.3.16	Luas Panen, Produksi dan Rata-Rata Produksi Per Hektar Gardamunggu Menurut Kecamatan di Kabupaten Tanah Datar, 2019/ <i>Harvested Area, Yield Rate and Production of Cardamon, by Subdistrict in Tanah Datar Regency, 2019</i>	312
5.3.17	Luas Panen, Produksi dan Rata-Rata Produksi Per Hektar Aren Menurut Kecamatan di Kabupaten Tanah Datar, 2019/ <i>Harvested Area, Yield Rate and Production of Aren, by Subdistrict in Tanah Datar Regency, 2019</i>	313
5.3.18	Luas Panen, Produksi dan Rata-Rata Produksi Per Hektar Tembakau Menurut Kecamatan di Kabupaten Tanah Datar, 2019/ <i>Harvested Area, Yield Rate and Production of Tabacco, by Subdistrict in Tanah Datar Regency, 2019</i>	314
5.3.19	Luas Panen, Produksi dan Rata-Rata Produksi Per Hektar Nilam Menurut Kecamatan di Kabupaten Tanah Datar, 2019/ <i>Harvested Area, Yield Rate and Production of Patchaouli, by Subdistrict in Tanah Datar Regency, 2019</i>	315
5.4	Peternakan/Livestock	316
5.4.1	Populasi Ternak Menurut Jenis dan Kecamatan di Kabupaten Tanah Datar, 2019/ <i>Livestock Population, by Species and Subdistrict in Tanah Datar Regency, 2019</i>	316
5.4.2	Populasi Ternak Unggas Menurut Jenis Unggas dan Kecamatan di	

	Kabupaten Tanah Datar, 2019/ <i>Poultry Population, by Species and Subdistrict in Tanah Datar Regency, 2019</i>	317
5.4.3	Perkembangan Populasi Ternak Menurut Jenis Ternak di Kabupaten Tanah Datar, 2008-2019/ <i>Trend of Livestock Population by Species in Tanah Datar Regency, 2008-2019</i>	318
5.4.4	Populasi Ternak Unggas Menurut Jenis Unggas di Kabupaten Tanah Datar, 2008-2019/ <i>Trend of Poultry Population, by Species in Tanah Datar Regency, 2008-2019</i>	319
5.4.5	Jumlah Ternak yang Dipotong Menurut Jenis dan Kecamatan di Kabupaten Tanah Datar, 2019/ <i>Total Livestock Butchered, by Species and Subdistrict in Tanah Datar Regency, 2019</i>	320
5.4.6	Jumlah Ternak Unggas yang Dipotong Menurut Jenis Unggas dan Kecamatan di Kabupaten Tanah Datar, 2019/ <i>Poultry Butchered, by Species and Subdistrict in Tanah Datar Regency, 2019</i>	321
5.4.7	Produksi Daging Menurut Jenis (Kg) di Kabupaten Tanah Datar, 2019/ <i>Production of Meat, by Kind (Kgs) in Tanah Datar Regency, 2019</i>	322
5.4.8	Produksi Susu Ternak Sapi dan Kerbau (Liter) di Kabupaten Tanah Datar, 2019/ <i>Production of Cow and Buffalo (litres) in Tanah Datar Regency, 2019</i>	324
5.4.9	Produksi Telur Menurut Jenis Unggas dan Kecamatan di Kabupaten Tanah Datar, 2019/ <i>Production of Eggs by Species and Subdistrict in Tanah Datar Regency, 2019</i>	325
5.5	Perikanan/Fishery	326
5.5.1	Jumlah Nelayan/Petani Ikan Darat Menurut Jenis Usaha di Kabupaten Tanah Datar, 2019/ <i>Inland Fish Farmers/Fishermen, by Type of Employment in Tanah Datar Regency, 2019</i>	326
5.5.2	Luas Areal, Produksi Benih Ikan Balai Benih Ikan dan Perikanan Rakyat di Kabupaten Tanah Datar, 2019/ <i>Area and Production of Fish Seeds at State Fish Breeding Station and Community Fish Farming in Tanah Datar Regency, 2019</i>	327
5.5.3	Benih Ikan Air Tawar yang Disebar Menurut Jenis dan Kecamatan (000 ekor) di Kabupaten Tanah Datar, 2019/ <i>Fish Seeds Released, by Species and Subdistrict in Tanah Datar Regency, 2019</i>	328
5.5.4	Luas Areal Perikanan Menurut Jenis (ha) di Kabupaten Tanah Datar, 2019/ <i>Fish-farming Area, by Type (ha) in Tanah Datar Regency, 2019</i>	329
5.5.5	Luas dan Produksi Perikanan Air Tawar Menurut Kecamatan di Kabupaten Tanah Datar, 2019/ <i>Area and Production of Inland fish Farming, by Subdistrict in Tanah Datar Regency, 2019</i>	330

5.5.6	Perkembangan Produksi dan Harga Perikanan Air Tawar di Kabupaten Tanah Datar, 2019/ <i>Trend of Inland Fish Farming, Production and Prices, by Species in Tanah Datar Regency, 2019....</i>	331
5.5.7	Produksi Ikan Budidaya Menurut Tempat Usaha di Kabupaten Tanah Datar, 2019/ <i>Fish-farming Production, by Type of Fish Farming and Subdistrict in Tanah Datar Regency, 2019.....</i>	332
5.5.8	Jumlah dan Luas Kolam Perikanan Darat di Kabupaten Tanah Datar, 2019/ <i>Inland Fish Farming, Areal and Number in Tanah Datar Regency, 2019.....</i>	333
6	Industri, Energi dan Konstruksi/Industry, Energy and Construction..	335
6.1	Industri/Industry.....	343
6.1.1	Banyaknya Unit Usaha, Investasi & Tenaga Kerja Industri Menengah Berizin (punya IUI) Menurut Cabang Industri, 2019/ <i>Industry, Number of Units, Investment and Labor, 2019</i>	343
6.1.2	Jumlah Unit Usaha, Tenaga Kerja, dan Nilai Produksi Industri Pangan, 2019/ <i>Food Industry, Number of Units, Production and Labor, 2019.....</i>	344
6.1.3	Jumlah Unit Usaha, Tenaga Kerja, & Produksi Industri Sandang dan Kulit, 2019/ <i>Apparel and leatherwork Industries, Number of Units, Production and Labor, 2019.....</i>	345
6.1.4	Jumlah Unit Usaha, Tenaga Kerja, & Investasi Pada Industri Kerajinan, 2019/ <i>Crafts industry, Number of Units, Investment and Labor, 2019</i>	346
6.1.5	Jumlah Unit Usaha, Tenaga Kerja, & Investasi Industri Kimia dan Bahan Bangunan, 2019/ <i>Chemical ang Building materials Industries, Number of Units, Investment and Labor, 2019</i>	347
6.1.6	Jumlah Unit Usaha, Tenaga Kerja, & Investasi Pada Industri Logam, Mesin, dan Elektronika di Kabupaten Tanah Datar, 2019/ <i>Metal, Machinery, and Electronics Industries, Number of Units, Investment and Labor, in Tanah Datar Regency, 2019.....</i>	348
6.1.7	Jumlah Unit Usaha, Tenaga Kerja, & Investasi Pada Industri Pangan (Formal) di Kabupaten Tanah Datar, 2019/ <i>Formal Food Industry, Number of Units, Investment and Labor, in Tanah Datar Regency, 2019</i>	349
6.1.8	Jumlah Unit Usaha, Tenaga Kerja, & Investasi Pada Industri Pangan (Non Formal) di Kabupaten Tanah Datar, 2019/ <i>Non Formal Food Industry, Number of Units, Investment and Labor in Tanah Datar Regency, 2019.....</i>	350
6.1.9	Jumlah Unit Usaha, Tenaga Kerja, & Investasi Pada Industri Sandang dan Kulit (Formal) di Kabupaten Tanah Datar, 2019/ <i>Formal</i>	

	<i>Apparel and Leatherwork industries, Number of Units, Investment and Labor, in Tanah Datar Regency, 2019.....</i>	351
6.1.10	Jumlah Unit Usaha, Tenaga Kerja, & Investasi Pada Industri Sandang dan Kulit (Non Formal) di Kabupaten Tanah Datar, 2019/ <i>Non Formal Apparel and Leatherwork industries, Number of Units, Investment and Labor, in Tanah Datar Regency, 2019</i>	352
6.1.11	Jumlah Unit Usaha, Tenaga Kerja, & Investasi Pada Industri Kesenian (Formal) di Kabupaten Tanah Datar, 2019/ <i>Formal Crafts industry, Number of Units, Investment and Labor in Tanah Datar Regency, 2019</i>	353
6.1.12	Jumlah Unit Usaha, Tenaga Kerja, & Investasi Pada Industri Kerajinan (Non Formal) di Kabupaten Tanah Datar, 2019/ <i>Non Formal Crafts industry, Number of Units, Investment and Labor, in Tanah Datar Regency, 2019</i>	354
6.1.13	Jumlah Unit Usaha, Tenaga Kerja, & Investasi Pada Industri Kerajinan (Non Formal) di Kabupaten Tanah Datar, 2019/ <i>Non Formal Crafts industry, Number of Units, Investment and Labor, in Tanah Datar Regency, 2019</i>	355
6.1.14	Jumlah Unit Usaha, Tenaga Kerja, & Investasi Pada Industri Logam, Elektronika, Aneka yang Formal (izin) di Kabupaten Tanah Datar, 2019/ <i>Formal Metal, Machinery, Electronics and Miscellaneous Industries, Number of Units, Investment and Labor, in Tanah Datar Regency, 2019</i>	356
6.1.15	Jumlah Unit Usaha, Tenaga Kerja, & Investasi Pada Industri Logam, Elektronika, Aneka yang Non Formal di Kabupaten Tanah Datar, 2019/ <i>Non Formal Metal, Machinery, Electronics and Miscellaneous Industries, Number of Units, Investment and Labor in Tanah Datar Regency, 2019</i>	357
6.2	Energi/Energy	358
6.2.1	Nagari & Jorong Berlistrik Menurut Kecamatan di Kabupaten Tanah Datar, 2019/ <i>Electified Village and Jorong By Subdistrict, in Tanah Datar Regency, 2019</i>	358
6.3	Air/Water	359
6.3.1	Banyaknya Pelanggan dan Pemakaian Air di Kabupaten Tanah Datar, 2019/ <i>Water Supply: Total Number of Subscribers and Monthly Consumption, by Category, 2019</i>	359
6.3.2	Banyaknya Pelanggan dan Pemakaian Air di Unit Singkarak, 2019/ <i>Singkarak Water Supply Unit: Total Number of Subscribers and Monthly Consumption, by Category, 2019</i>	360
6.3.3	Banyaknya Pelanggan dan Pemakaian Air di Unit Batusangkar,	

	2019/ <i>Batusangkar Water Supply Unit: Total Number of Subscribers and Monthly Consumption, by Category, 2019</i>	361
6.3.4	Banyaknya Pelanggan dan Pemakaian Air di Unit Lima Kaum, 2019/ <i>Lima Kaum Water Supply Unit: Total Number of Subscribers and Monthly Consumption, by Category, 2019</i>	362
6.3.5	Banyaknya Pelanggan dan Pemakaian Air di Unit Tanjung Emas, 2019/ <i>Tanjung Emas Water Supply Unit: Total Number of Subscribers and Monthly Consumption, by Category, 2019</i>	363
6.3.6	Banyaknya Pelanggan dan Pemakaian Air di Unit Lintau Buo, 2019/ <i>Lintau Buo Water Supply Unit: Total Number of Subscribers and Monthly Consumption, by Category, 2019</i>	364
6.3.7	Banyaknya Pelanggan dan Pemakaian Air di Unit Sungayang, 2019/ <i>Sungayang Water Supply Unit: Total Number of Subscribers and Monthly Consumption, by Category, 2019</i>	365
6.3.8	Banyaknya Pelanggan dan Pemakaian Air di Unit Salimpaung, 2019/ <i>Salimpaung Water Supply Unit: Total Number of Subscribers and Monthly Consumption, by Category, 2019</i>	366
7	Pariwisata/Tourism	367
7.1	Hotel/Hotels	375
7.1.1	Hotel dan Akomodasi, 2019/ <i>Hotel and Accommodation, 2019</i>	375
7.1.2	Restoran/Rumah Makan Menurut Kecamatan di Kabupaten Tanah Datar, 2019/ <i>Restaurants by Subdistrict in Tanah Datar Regency, 2019</i>	377
7.2	Pariwisata/Tourism	378
7.2.1	Perusahaan Perjalanan Wisata, 2019/ <i>Tours and Travel Agents, 2019</i>	378
7.2.2	Objek Wisata, Menurut Kecamatan, Jenis dan Lokasi, 2019/ <i>Tourist Objects, by Subdistrict, Category and Location, 2019</i>	379
8	Transportasi dan Komunikasi/Transportation and Communication..	387
8.1	Panjang Jalan (Km) Menurut Kecamatan, Status dan Jenis Permukaan, 2019/ <i>Length of Road by Subdistrict, Status and Type of Surface Course, 2019</i>	401
8.2	Panjang Jalan (Km) Menurut Kecamatan, Status dan Kondisi, 2019/ <i>Length of Road (km), by Subdistrict, Status and Condition in Each Subdistrict By Status and Condition, 2019</i>	403
8.3	Jembatan, Jumlah Unit dan Panjang Jembatan, Menurut Kecamatan, 2019/ <i>Bridges, Units and Total Length, by Subdistrict, 2019</i>	405
8.4	Terminal dan Pelataran Parkir Angkutan Darat, 2019/ <i>Public</i>	

	<i>Transport Terminal and Parking Area, 2019</i>	406
8.5	Kendaraan Bermotor Wajib Uji, Jumlah per Tahun, Menurut Jenis Kendaraan, 2016-2019/ <i>Motor Vehicle Inspection, Number of Units per Year, by Type, 2016-2019</i>	407
8.6	Perkembangan Angkutan Penumpang, Menurut Kategori di Kabupaten Tanah Datar, 2016-2019/ <i>Trend in Passenger Transport by Category in Tanah Datar Regency, 2016-2019</i>	408
8.7	Perkembangan Sarana Angkutan Umum, Jumlah Kendaraan, Menurut Kategori di Kabupaten Tanah Datar, 2016-2019/ <i>Trend in Public Transport, Number of Vehicles by Category in Tanah Datar Regency, 2016-2019</i>	409
8.8	Perkembangan Kinerja Angkutan Umum Menurut Kategori di Kabupaten Tanah Datar, 2016-2019/ <i>Trend in Public Transport Performance by Category in Tanah Datar Regency, 2016-2019</i>	410
8.9	Perkembangan Menara Telekomunikasi Seluler, Menurut Pemilik Menara, 2015-2019/ <i>Trend in Cellular Telecommunication Towers, by Principal, 2015-2019</i>	411
8.10	Perkembangan Menara Telekomunikasi Seluler Menurut Kecamatan, 2015-2019/ <i>Trend in Cellular Telecommunication Towers, by Subdistrict, 2015-2019</i>	412
9	Perbankan, Koperasi, dan Harga-Harga/Banking, Cooperative and Prices	413
9.1	Koperasi/Cooperative Enterprise	421
9.1.1	Koperasi, Jumlah Unit dan Anggota, Volume Usaha, Menurut Kecamatan di Kabupaten Tanah Datar, 2019/ <i>Cooperative Enterprises, Number of Units and Members, Business Volume by Subdistrict in Tanah Datar Regency, 2019</i>	421
9.1.2	Koperasi Aktif dan Tidak Aktif Menurut Kecamatan di Kabupaten Tanah Datar, 2019/ <i>Cooperative Enterprises, Current Status by Subdistrict in Tanah Datar Regency, 2019</i>	422
9.1.3	KUD dan Non-KUD yang Berbadan Hukum Menurut Kecamatan di Kabupaten Tanah Datar, 2019/ <i>Legal KUD and Non-KUD by Subdistrict in Tanah Datar Regency, 2019</i>	423
9.1.4	Anggota Koperasi Menurut Kecamatan di Kabupaten Tanah Datar, 2019/ <i>Cooperative Enterprises, Number of Members by Subdistrict in Tanah Datar Regency, 2019</i>	424
9.1.5	Simpanan, Cadangan dan Dana-dana Koperasi, Menurut Jenis Koperasi di Kabupaten Tanah Datar per 31 Desember 2019/ <i>Cooperative Enterprises, Savings, Reserved Fund and Other, by Type</i>	

	<i>in Tanah Datar Regency per 31 December 2019</i>	425
9.1.6	Simpanan, Cadangan, Dana-dana dan SHU KUD, Menurut Kecamatan di Kabupaten Tanah Datar, 2019/ <i>KUD, Savings, Reserved Fund, Other and Profit Sharing by Subdistrict in Tanah Datar Regency, 2019</i>	426
9.1.7	Simpanan, Cadangan, Dana-dana dan SHU Non-KUD, Menurut Kecamatan di Kabupaten Tanah Datar, 2019/ <i>Non-KUD, Savings, Reserved Fund, Other and Profit Sharing by Subdistrict in Tanah Datar Regency, 2019</i>	428
9.1.8	Koperasi Menurut Jenisnya di Kabupaten Tanah Datar, 2019/ <i>Cooperative Enterprises by Classification in Tanah Datar Regency, 2019</i>	430
9.2	Perbankan/Banking	435
9.2.1	Nasabah dan Jumlah Dana Disimpan di Bank Menurut Jenis Simpanan di Kabupaten Tanah Datar, 2019/ <i>Bank Accounts, Number and Total Savings, by Type of Account in Tanah Datar Regency, 2019</i>	435
9.2.2	Transfer Masuk dan Keluar Melalui Jasa Bank di Kabupaten Tanah Datar, 2019/ <i>Bank Credit Transfer Record in Tanah Datar Regency, 2019</i>	436
9.2.3	Pemupukan Dana oleh Masyarakat pada Bank di Kabupaten Tanah Datar, 2019/ <i>Total Amount of Money Deposited in Banks in Tanah Datar Regency, 2019</i>	437
9.3	Harga/Price	438
9.3.1	Rata-rata Harga Eceran 9 Bahan Pokok (Rp/Komoditi) di Kabupaten Tanah Datar, 2019/ <i>Retail Price of Nine Essential Commodities (Rupiahs Commodity) in Tanah Datar Regency, 2019</i>	438
9.3.2	Rata-rata Harga Bahan Bangunan (Rp/Satuan) di Kabupaten Tanah Datar, 2019/ <i>Retail Price of Buiding Materials in Tanah Datar Regency, 2019</i>	442
9.3.3	Rata-Rata Harga Barang Kebutuhan Lainnya (Rp/Satuan) di Kabupaten Tanah Datar, 2019/ <i>Retail Price of other Commodities in Tanah Datar Regency, 2019</i>	446
9.3.4	Rata-Rata Harga Barang Komoditi Ekspor (Rp/Satuan), 2019/ <i>Retail Price of Export Commodities, 2019</i>	449
10	Pengeluaran Penduduk/Population Expenditure	453
10.1	Rata-Rata Pengeluaran per Kapita Sebulan menurut Kelompok Komoditas (Rupiah) di Kabupaten Tanah Datar, 2019/ <i>Average Monthly Expenditures per Capita by Commodity Group (Rupiah) in Tanah Datar Regency, 2019</i>	459

10.2	Rata-Rata Konsumsi Kalori per Kapita Sehari menurut Kelompok Komoditas Makanan dan Kelompok Pengeluaran (Kcal) di Kabupaten Tanah Datar, 2019/ <i>Average Daily Calorie Consumption per Capita by Food Commodity Group and Expenditure Group (Kcal) in Tanah Datar Regency, 2019</i>	460
10.3	Rata-Rata Konsumsi Protein per Kapita Sehari menurut Kelompok Komoditas Makanan dan Kelompok Pengeluaran (Gram), 2019/ <i>Average Daily Protein Consumption per Capita by Food Commodity Group and Expenditure Group (Gram), 2019</i>	461
11	Perdagangan/Trade	463
11.1	Izin yang Dikeluarkan DPMPSTP-NAKER, 2019/ <i>Permits Issued by DPMPSTP-NAKER, 2019</i>	471
11.2	Surat Izin Usaha Perdagangan (SIUP) yang Dikeluarkan DPMPSTP-NAKER per Bulan, 2019/ <i>Business Permist Issuance by month, 2019</i>	475
11.3	Tanda Daftar Perusahaan (TDP) per Bulan, 2019/ <i>Company Registration Certificate, by month, 2019</i>	476
11.4	Pasar Menurut Kecamatan di Kabupaten Tanah Datar, 2019/ <i>Local Markets, by Subdistrict in Tanah Datar Regency, 2019</i>	477
12	Sistem Neraca Regional/System of Regional Accounts	479
12.1	PDRB Kabupaten Tanah Datar Atas Dasar Harga Berlaku Menurut Lapangan Usaha, 2015-2019 (juta rupiah)/ <i>GRDP of Tanah Datar at Current Market Prices by Industry, 2015-2019 (million rupiahs)</i>	491
12.2	PDRB Kabupaten Tanah Datar Atas Dasar Harga Konstan 2010 menurut Lapangan Usaha, 2015-2019 (juta rupiah)/ <i>GRDP of Tanah Datar at 2010 Constant Market Prices by Industry, 2015-2019 (million rupiahs)</i>	492
12.3	Distribusi Persentase PDRB Kab. Tanah Datar Atas Dasar Harga Berlaku Menurut Lap. Usaha, 2015-2019 (persen)/ <i>GRDP of Tanah Datar Regency at Current Market Prices Distribution Percentage by Industry, 2015-2019 (percent)</i>	493
12.4	Laju Pertumbuhan Ekonomi Kabupaten Tanah Datar Menurut Lapangan Usaha, 2015-2019 (persen)/ <i>Economic Growth of Tanah Datar Regency by Industry, 2015-2019 (percent)</i>	494
12.5	Laju Indeks Implisit PDRB Kabupaten Tanah Datar Menurut Lapangan Usaha, 2015-2019 (persen)/ <i>Growth Rate Implicit Indexes of GRDP Tanah Datar Regency by Industry, 2015-2019 (percent)</i>	495
12.6	PDRB Kabupaten Tanah Datar Atas Dasar Harga Berlaku Menurut	

	Pengeluaran, 2015-2019 (juta rupiah)/GRDP of Tanah Datar at Current Market Prices by Expenditure, 2015-2019 (million rupiahs).....	496
12.7	PDRB Kabupaten Tanah Datar Atas Dasar Harga Konstan Menurut Pengeluaran, 2015-2019 (juta rupiah)/GRDP of Tanah Datar at Constant Market Prices by Expenditure, 2015-2019 (million rupiahs).....	497
12.8	Distribusi Persentase PDRB Kab. Tanah Datar Atas Dasar Harga Berlaku Menurut Pengeluaran, 2015-2019 (persen)/GRDP of Tanah Datar Regency at Current Market Prices Distribution Percentage by Expenditure, 2015-2019 (percent).....	498
12.9	Laju Pertumbuhan Ekonomi Kabupaten Tanah Datar Menurut Pengeluaran, 2015-2019 (persen)/Economic Growth of Tanah Datar Regency by Expenditure, 2015-2019 (percent).....	499
12.10	Laju Pertumbuhan Indeks Harga Implisit PDRB Kabupaten Tanah Datar Menurut Pengeluaran, 2015-2019 (persen)/Growth Rate Implicit Indexes of GRDP Tanah Datar Regency by Expenditure, 2015-2019 (percent).....	500
13	Perbandingan Antar Kab/Kota/Regency/Municipality Comparison..	501
13.1	Angka IPM Menurut Kabupaten / Kota, 2019/Number of IPM by Subdistrict / City, 2019.....	507
13.2	Jumlah Penduduk Beberapa Kab / Kota di Sumatera Barat (ribuan), 2015-2019/Estimate Population by Regency/Municipality in Sumatera Barat (thousand), 2015-2019.....	508
13.3	Laju Pertumbuhan PDRB Harga Konstan 2010 Menurut Lapangan Usaha per Kab/Kota di Sumatera Barat (persen), 2015-2019/ Growth Rate of Gross Regional Domestic Product at 2010 Constant Market Prices by Regency/City in Sumatera Barat, 2015-2019.....	509
13.4	Penduduk Miskin Menurut Kab/Kota di Sumatera Barat (Ribuan), 2015-2019/Number of Population Below The Poverty Line by Regency/Municipality in Sumatera Barat Province (Thousand), 2015-2019.....	510
13.5	Indeks Pembangunan Manusia (IPM) Menurut Kab/Kota di Sumatera Barat, 2015-2019/Human Development Index by Regency/Municipality in Sumatera Barat, 2015-2019.....	511
13.6	Angka Harapan Hidup (AHH) Menurut Kab/Kota di Sumatera Barat, 2015-2019/Life Expectancy at Birth /Municipality in Sumatera Barat, 2015-2019.....	512
13.7	Angka Harapan Lama Sekolah Menurut Kab/Kota di Sumatera	

	Barat, 2015-2019/ <i>Expected Years of Schooling /Municipality in Sumatera Barat, 2015-2019</i>	513
13.8	Rata-Rata Lama Sekolah Menurut Kab/Kota di Sumatera Barat, 2015-2019/ <i>Mean Year of Schooling /Municipality in Sumatera Barat, 2015-2019</i>	514
13.9	Pengeluaran Rata-rata Perkapita Sebulan di Sumatera Barat, 2015-2019/ <i>Average Expenditure Per Capita Per Month by Regency/Municipality in Sumatera Barat, 2015-2019</i>	515

<https://tanahdatarkab.bps.go.id>

DAFTAR GAMBAR/LIST OF FIGURES

1.1.	Tinggi Wilayah di Atas Permukaan Laut (DPL) Menurut Kecamatan di Kabupaten Tanah Datar, 2019/ <i>Height Above Mean Sea Level (AMSL) by Subdistrict in Tanah Datar Regency, 2019</i>	9
1.2.	Jumlah Curah Hujan (mm3) Menurut Bulan di Kabupaten Tanah Datar, 2019/ <i>Amount of Precipitation and Number of Rainy Days by Month in Tanah Datar Regency, 2019</i>	10
2.1.	Target dan Realisasi pendapatan Daerah di Kabupaten Tanah Datar, 2019 (ribu rupiah)/ <i>Government Revenues, Target and Realization in Tanah Datar Regency, 2019 (thousand rupiahs)</i>	31
2.2.	Realisasi Belanja Daerah di Kabupaten Tanah Datar, 2019/ <i>Government Expenditure Realization in Tanah Datar Regency, 2019</i>	32
2.3.	Jumlah Pegawai Negeri Sipil Kabupaten Tanah Datar Menurut Tingkat Pendidikan yang Ditamatkan dan Jenis Kelamin, 2019/ <i>Number of Civil Servant Tanah Datar Regency by Educational Attainment and Gender, 2019</i>	33
2.4.	Jumlah Pegawai Negeri Sipil Daerah dan Vertikal menurut Golongan, 2019/ <i>Number of Regional and Vertical Civil Servants by Group, 2019</i>	34
2.5.	Jumlah Anggota Komisi Hasil Pemilu menurut Komisi, 2014-2019/ <i>Number of Members of the Election Result by Commission, 2014-2019</i>	35
3.1.	Rasio Penduduk Menurut Jenis Kelamin, 2008-2019/ <i>Gender Ratio in Tanah Datar Regency, 2010-2019</i>	95
3.2.	Kepadatan Penduduk per Rumah Tangga Menurut Kecamatan di Kabupaten Tanah Datar, 2019/ <i>Population Density per Household by Subdistrict in Tanah Datar Regency, 2019</i>	96
3.3.	Penduduk 15 Tahun ke Atas yang Bekerja Menurut Pendidikan yang Ditamatkan dan Jenis Kelamin di Kabupaten Tanah Datar, 2019/ <i>Population 15 Years and Over Working by Educational Attainment and Gender in Tanah Datar District, 2019</i>	97
4.1.	Jumlah Siswa SD Menurut Kecamatan di Kabupaten Tanah Datar, 2019/ <i>Number of Elementary School Students by Subdistrict in Tanah Datar, 2019</i>	149
4.2.	Jumlah Sekolah Berdasarkan Jenjang dan Kecamatan di Kabupaten Tanah Datar, 2019/ <i>Number of School by Subdistricts in Tanah Tanah Regency, 2019</i>	150
4.3.	Jumlah Pasien Rawat Inap RSUD M. A. Hanafiah Batusangkar Kabupaten Tanah Datar, 2019/ <i>Total Inpatients Admission in Batusangkar Public</i>	

	<i>Hospital, 2019</i>	151
5.1.	Produksi Padi Menurut Kecamatan di Kabupaten Tanah Datar, 2019 (ton)/ <i>Production Rice by Sub-District in Tanah Datar Regency, 2019 (tons)</i>	259
5.2.	Produksi Kopi Robusta Menurut Kecamatan di Kabupaten Tanah datar, 2019 (ton)/ <i>Production of Robusta Coffee by Sub-district in Tanah Datar Regency, 2019 (tons)</i>	260
5.3.	Produksi Jagung Menurut Kecamatan di Kabupaten Tanah Datar, 2019 (ton)/ <i>Production of corn by Sub-district in Tanah Datar Regency, 2019 (tons)</i>	261
5.4.	Produksi Cabe Merah Menurut Kecamatan di Kabupaten Tanah Datar, 2019 (ton)/ <i>Production of Red Chili by Sub-district in Tanah Datar Regency, 2019 (tons)</i>	262
6.1.	Jumlah Unit Usaha Industri Pangan Menurut Kecamatan di Kabupaten Tanah Datar, 2019/ <i>Number of Units Food Industry by Sub district in Tanah Datar Regency, 2019</i>	341
6.2.	Banyaknya Pemakaian Air Menurut Jenis Pelanggan di Kabupaten Tanah Datar, 2019 (M3)/ <i>Number of Water Consumption by Subscriber in Tanah Datar Regency, 2019 (M3)</i>	342
7.1.	Hotel dan Akomodasi, 2019/ <i>Hotel and accommodation, 2019</i>	373
7.2.	Restoran/Rumah makan, menurut kecamatan dan Jenis, 2019/ <i>Restaurants, by subdistrict and classification, 2019</i>	374
8.1.	Jumlah Jembatan Menurut Kecamatan di Kabupaten Tanah Datar, 2019/ <i>Number of bridge by subdistrict in Tanah Datar Regency, 2019</i>	399
8.2.	Perkembangan Menara Telekomunikasi Seluler, 2015-2019/ <i>Trend in Celluler Telecommunication Towers, 2015-2019</i>	400
9.1.	Jumlah Anggota KUD Menurut Kecamatan di Kabupaten Tanah Datar, 2019/ <i>Number of Member Cooperative by Subdistrict in Tanah Datar Regency, 2019</i>	419
10.1.	Rata-Rata Pengeluaran per Kapita Sebulan menurut kelompok komoditas makanan di Kabupaten Tanah Datar, 2019 (rupiah)/ <i>Average expenditure per capita per month by food commodity group in Tanah Datar District, 2019 (rupiah)</i>	457
11.1.	Perkembangan tiga izin terbanyak yang di keluarkan DPMPSTP-NAKER, 2019/ <i>Trend of top three permist issued by DPMPSTP-NAKER, 2019</i> .	469
11.2.	Perkembangan Surat izin usaha perdagangan (SIUP) yang di keluarkan DPMPSTP-NAKER, 2019/ <i>Trend of Business permist Issuance, 2019</i> ..	470
12.1.	PDRB Kabupaten Tanah Datar Atas Dasar Harga Berlaku, 2014-2018 (Jutaan Rupiah)/ <i>GRDP of Tanah Datar at Current Market Prices, 2014-2018 (Million Rupiahs)</i>	489

- 13.1. Indeks Pembangunan Manusia (IPM) Kabupaten Tanah Datar dan Provinsi Sumatera Barat, 2015-2019/*Human Development Index of Tanah Datar Regency and Sumatera Barat Province, 2015-2019*..... 505
- 13.2. Laju Pertumbuhan PDRB Menurut Harga Konstan di Kabupaten Tanah Datar dan Sumatera Barat 2015-2019/*Growth Rate of Gross Regional Domestic Product at Constant in Tanah Datar Regency and Sumatera Barat Province, 2015-2019*..... 506

<https://tanahdatarkab.bps.go.id>

PENJELASAN UMUM/EXPLANATORY NOTES

Tanda-tanda, satuan-satuan, dan lain-lainnya yang digunakan dalam publikasi ini adalah sebagai berikut:

Symbols, measurement units, and acronyms which are used in this publication, are as follows:

1. TANDA-TANDA/SYMBOLS

Data tidak tersedia/ <i>Data not available</i>	: ...
Tidak ada atau nol / <i>Null or zero</i>	: –
Data dapat diabaikan/ <i>Data negligible</i>	: 0
Tanda decimal/ <i>Decimal point</i>	: ,
Data tidak dapat ditampilkan/ <i>Not applicable</i>	: NA
Angka perkiraan/ <i>Estimated figures</i>	: e
Angka sementara/ <i>Preliminary figures</i>	: x
Angka sangat sementara/ <i>Very preliminary figures</i>	: xx
Angka diperbaiki/ <i>Revised figures</i>	: r

2. SATUAN/UNITS

barel/ <i>barrel</i>	: 158,99 liter/litres = 1/6,2898 m ³
hektar (ha)/ <i>hectare (ha)</i>	: 10 000 m ²
kilometer (km)/ <i>kilometres (km)</i>	: 1 000 meter/meters (m)
knot/ <i>knot</i>	: 1,8523 km/jam (km/hour)
kuintal/ <i>quintal</i>	: 100 kg
KWh	: 1 000 Watt hour
MWh	: 1 000 KWh
liter (untuk beras)/ <i>litre (for rice)</i>	: 0,80 kg
ons/ <i>ounce</i>	: 28,31 gram/grams
ton	: 1 000 kg

Satuan lain: buah, dus, butir, helai/lembar, kaleng, batang, pulsa, ton kilometer (ton-km), jam, menit, persen (%).

Other units: unit, pack, pieces, sheet, tin, pulse, ton-kilometres(ton-km), hour, minute, percent (%).

Perbedaan angka di belakang koma disebabkan oleh pembulatan angka.

The difference in decimal numbers is caused by rounding.

Luas Wilayah

1336 km²

Letak Daerah

00° 17' LS – 00° 39' LS

100° 19' BT – 100° 51' BT



Letak Kab. Tanah Datar
secara Geografis

PENJELASAN TEKNIS

1. Secara astronomis, Kabupaten Tanah Datar terletak antara $00^{\circ} 17'$ dan $00^{\circ} 39'$ Lintang Selatan dan antara $100^{\circ} 19'$ – $100^{\circ} 51'$ Bujur Timur.
2. Berdasarkan posisi geografisnya, Kabupaten Tanah Datar memiliki batas-batas: Utara – Kabupaten Agam, dan Kabupaten Lima Puluh Kota; Selatan – Kabupaten Solok; Barat – Kabupaten Padang Pariaman; Timur – Kabupaten Sijunjung dan Kota Sawahlunto.
3. Kabupaten Tanah Datar terdiri dari 14 kecamatan yaitu Kecamatan Sepuluh Koto, Kecamatan Batipuh, Kecamatan Batipuh Selatan, Kecamatan Pariangan, Kecamatan Rambatan, Kecamatan Lima Kaum, Kecamatan Padang Ganting, Kecamatan Lintau Buo, Kecamatan Lintau Buo Utara, Kecamatan Sungayang, Kecamatan Sungai Tarab, Kecamatan Salimpaung, Kecamatan Tanjung Baru.
4. Kecamatan adalah satuan wilayah administratif pemerintahan yang merupakan wilayah kerja perangkat pemerintah dalam menyelenggarakan tugas pemerintahan umum, yang langsung dibawah Bupati dan membawahi beberapa nagari. Pembentukan kecamatan ditetapkan dengan peraturan daerah.
5. Desa adalah satuan wilayah yang ditempati oleh sejumlah penduduk sebagai suatu kesatuan masyarakat, termasuk didalamnya kesatuan masyarakat hukum yang memiliki kewenangan untuk mengatur dan

PENJELASAN TEKNIS

1. *Astronomically, Tanah Datar is located between $00^{\circ} 17'$ and $00^{\circ} 39'$ South Latitude and between $100^{\circ} 19'$ – $100^{\circ} 51'$ East Longitude.*
2. *In terms of geographic position, Tanah Datar Regency has boundaries as follows: North –Agam Regency and Lima Puluh Kota Regency; South – Solok Regency; West – Padang Pariaman Regency; East – Sijunjung Regency and Sawahlunto city.*
3. *Tanah Datar Regency has 14 subdistrict consist Sepuluh Koto Subdistrict, Batipuh Subdistrict, Batipuh Selatan Subdistrict, Pariangan Subdistrict, Rambatan Subdistrict, Lima Kaum Subdistrict, Padang Ganting Subdistrict, Lintau Buo Subdistrict, Lintau Buo Utara Subdistrict, Sungayang Subdistrict, Sungai Tarab Subdistrict, Salimpaung Subdistrict, Tanjung Baru Subdistrict.*
4. *Kecamatan is the administrative unit of government which is the working area of the governmental apparatus in carrying out the general government task, which is directly under the Regent and oversees some nagari. Kecamatan formation is established by local regulations.*
5. *The village is a unit of territory occupied by a number of residents as a community entity, including a legal community that has the authority to organize and manage the interests of the local community based on local or-*

mengurus kepentingan masyarakat setempat berdasarkan asal-usul dan adat istiadat setempat yang diakui oleh sistem pemerintahan nasional dan berada di daerah kabupaten. (UU No.32 tahun 2004).

6. Khusus di Provinsi Sumatera Barat, menurut Peraturan Daerah Provinsi Sumatera Barat Nomor 9 Tahun 2000 Tentang Pemerintahan Nagari bahwa sistem Pemerintahan Nagari dipandang efektif guna menciptakan ketahanan Agama dan budaya. Berdasarkan tradisi dan sosial budaya masyarakat Sumatera Barat yang Demokratis dan aspiratif serta dalam rangka tercapainya kemandirian, peran serta dan kreatifitas masyarakat, yang selama ini dipinggirkan dan diabaikan.
7. Nagari adalah kesatuan masyarakat hukum adat dalam daerah Provinsi Sumatera Barat yang terdiri dari himpunan beberapa suku yang mempunyai wilayah yang tertentu batas-batasnya, mempunyai kekayaan sendiri, berhak mengatur dan mengurus rumah tangganya sendiri dan memiliki pimpinan pemerintahannya.
8. Tipe Nagari adalah klasifikasi nagari yang dibagi menjadi daerah perdesaan (D) dan daerah perkotaan (K) yang disesuaikan dengan keadaan dan kategori yang ada.
9. Satuan Lingkungan Setempat (SLS) adalah suatu lingkungan setempat di bawah nagari. Istilah SLS biasanya berbeda antar daerah, seperti: dusun, lingkungan, dan jorong ataupun lorong. Batas SLS adalah berupa batas

igins and customs that are recognized by the national government system and located in the district.

6. *Particularly in West Sumatera Province, according to the West Sumatra Provincial Regulation No. 9 of 2000 on the Nagari Government that Nagari Governance system is effective in order to create the resilience of Religion and culture. Based on the tradition and social culture of West Sumatera society, Democratic and aspirational as well as in achieving self-reliance, community participation and creativity, which has been marginalized and ignored.*
7. *Nagari is a unitary customary law community in the province of West Sumatra province consisting of a set of several tribes that have a certain area boundaries, have their own wealth, have the right to regulate and take care of their own household and have the leadership of his government.*
8. *Nagari type is a nagari classification divided into rural areas (D) and urban areas (K) adapted to existing circumstances and categories*
9. *The Local Environmental Unit (SLS) is a local neighborhood under the nagari. The term SLS usually differs across regions, such as: hamlet, neighborhood, and jorong or aisle. Limit SLS is a natural or artificial boundary, but there is*

alam maupun buatan, tetapi ada juga yang berupa dinding, rumah atau tanah kosong.

also a wall, house or vacant land.

10. Dusun/Lingkungan/Jorong/Lorong adalah bagian wilayah dalam suatu nagari yang merupakan lingkungan kerja pelaksana pemerintah nagari yang dibentuk berdasarkan Peraturan Pemerintah Nomor 5 Tahun 1981 tentang pembentukan dusun dalam desa dan lingkungan dalam kelurahan. Syarat-syarat pembentukannya harus memperhatikan faktor jumlah penduduk, luas wilayah, letak, prasarana, dan sarana serta kondisi kemampuan ekonomi masyarakat.
 11. Curah hujan adalah jumlah air yang jatuh di permukaan tanah datar selama periode tertentu yang diukur dengan satuan tinggi (mm) di atas permukaan horizontal.
 12. Terdapat beberapa jenis perambatan sambaran petir Cloud to Ground (CG), umumnya terdapat 4 kategori, yaitu sambaran ke bawah bermuatan negatif, sambaran ke atas bermuatan negatif, sambaran ke bawah bermuatan positif, dan sambaran ke atas bermuatan positif. Petir CG negatif (-) lebih umum daripada CG positif (+), karena awan biasanya bermuatan negatif dibagian dasar awan dekat dengan permukaan tanah, dan muatan positif berada dibagian atas.
10. *Dusun / Lingkungan / Jorong / Lorong is part of the territory within a nagari which is the working environment of the nagari government executor established based on Government Regulation No. 5/1981 on the formation of hamlets within the village and neighborhood in the kelurahan. The terms of its formation should consider the factors of population, area, location, infrastructure, and facilities and conditions of economic capacity of the community.*
 11. *Rainfall is the amount of water that falls on the surface of the flat ground for a certain period measured by unit height (mm) above the horizontal surface. There are several types of Cloud to Ground (CG) lightning propagation in general,*
 12. *there are 4 categories: negatively charged downwards, negative negatively charged, positively charged downward strokes, and positively charged upward strokes. The negative CG (-) lightning is more common than positive CG (+), since clouds are usually negatively charged in the cloud bottom near the ground, and the positive charge is at the top.*

Kabupaten Tanah Datar adalah salah satu kabupaten di Provinsi Sumatera Barat yang dikenal sebagai "Luhak Nan Tuo" terletak pada $00^{\circ} 17' \text{LS} - 00^{\circ} 39' \text{LS}$ $100^{\circ} 19' \text{BT} - 100^{\circ} 51' \text{BT}$.

Kabupaten Tanah Datar mempunyai luas wilayah 1.336 km^2 , terdiri dari 14 Kecamatan dan 75 Nagari (setingkat kelurahan di wilayah kota). Dilihat dari luas wilayah, kecamatan dengan luas wilayah terkecil adalah Kecamatan Tanjung Baru dengan luas $43,14 \text{ km}^2$. Sedangkan kecamatan dengan wilayah paling luas adalah Kecamatan Lintau Buo Utara, yakni $204,31 \text{ km}^2$, kemudian diikuti Kecamatan X Koto yang luasnya $152,02 \text{ km}^2$.

Secara geografi wilayah Kabupaten Tanah Datar berada di sekitar kaki Gunung Merapi, Gunung Singgalang, dan Gunung Sago, serta diperkaya pula dengan 5 sungai. Danau Singkarak yang cukup luas sebagian diantaranya merupakan wilayah Kabupaten Tanah Datar yakni terletak di Kecamatan Batipuh Selatan dan Rambatan.

Diantara seluruh kecamatan yang ada, tiga kecamatan terletak pada ketinggian antara $700 \text{ s.d. } 1.000 \text{ m}$ di atas permukaan laut, yaitu Kecamatan X Koto, Salimpaung, dan Tanjung Baru. Sementara itu empat Kecamatan lainnya, yaitu Kecamatan Lima Kaum, Tanjung Emas, Padang Ganting, dan Sungai Tarab terletak pada ketinggian $450 \text{ s.d. } 550 \text{ m}$ dari permukaan laut Sedangkan 7 Kecamatan lagi terletak

Tanah Datar Regency, also known as Luhak Nan Tuo, is situated in West Sumatera Province, Indonesia, spanning in latitude from $00^{\circ} 17'$ to $00^{\circ} 39'$ S, In longitude, it spans from $100^{\circ} 19'$ to $100^{\circ} 51'$ E.

Tanah Datar Regency has an area of $1,336 \text{ km}^2$, which is divided into 14 districts or subdistrict and 75 nagari or village. Nagari is a local government unit also known as kelurahan in other regions/cities in Indonesia. Tanjung Baru Subdistrict has the smallest area of 43.14 km^2 , whereas Lintau Buo Utara Subdistrict has the largest area of 204.31 km^2 . The second largest area is X Koto Subdistrict (152.02 km^2).

The area of Tanah Datar Regency is surrounded by Mt. Marapi, Mt. Singgalang, and Mt. Sago, and also have 5 rivers. The infamous Singkarak Lake, one of the largest lake in Indonesia which shares its administration to both Tanah Datar Regency and Solok Regency.

The geography of Tanah Datar Regency shows that there are three subdistricts located at an elevation between 700 and $1,000 \text{ m}$ above sea level (Subdistricts of X Koto, Salimpaung, and Tanjung Baru), four subdistricts located at an elevation between 450 and 550 m above sea level (Subdistrict of Lima Kaum, Tanjung Emas, Padang Ganting, and Sungai Tarab), and the other seven

pada ketinggian yang bervariasi, misalnya Kecamatan Lintau Buo yang terletak pada ketinggian antara 200 s.d. 750 m dari permukaan laut.

Ibukota Kabupaten Tanah Datar berada di Batusangkar, uniknya Kota Batusangkar ini berada pada perbatasan tiga kecamatan, yaitu Kecamatan Lima Kaum, Kecamatan Tanjung Emas, dan Kecamatan Sungai Tarab. Sedangkan pusat pemerintahan berada di Kecamatan Tanjung Emas atau tepatnya di Nagari Pagaruyung.

Kota Batusangkar lebih dikenal sebagai kota budaya, karena di Kabupaten Tanah Datar terdapat banyak peninggalan dan prasasti terutama peninggalan Istana Basa Pagaruyung yang merupakan pusat Kerajaan Minangkabau.

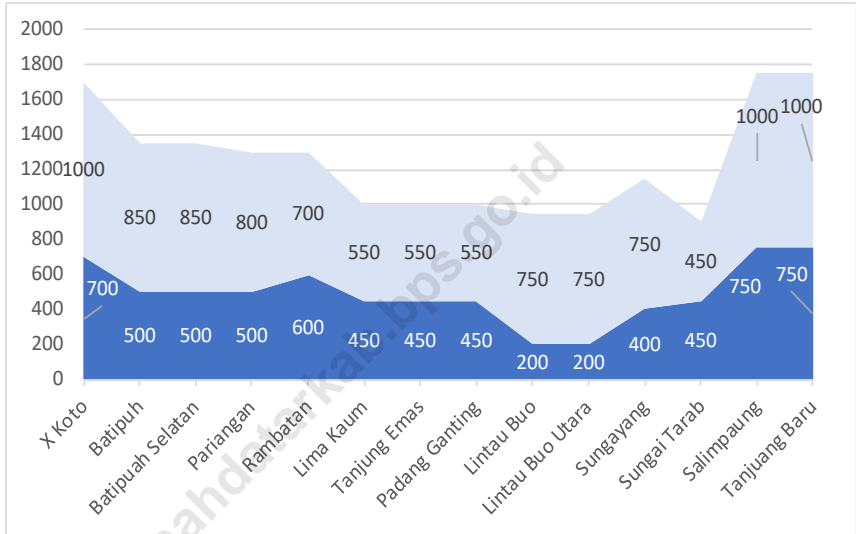
subdistricts located at an elevation between 200 and 750 m above sea level.

The capital city of Tanah Datar Regency is Batusangkar, which consists of three subdistrict, i.e. Subdistrict of Lima Kaum, Tanjung Emas, and Sungai Tarab, Nagari Pagaruyung of Tanjung Emas Subdistrict serves as government administrative center of Tanah Datar Regency.

Batusangkar is widely known as a cultural city since there are many historic sites and monuments found in the region. The most important one is Istana Basa Pagaruyung that served as the center of The Kingdom of Minangkabau.

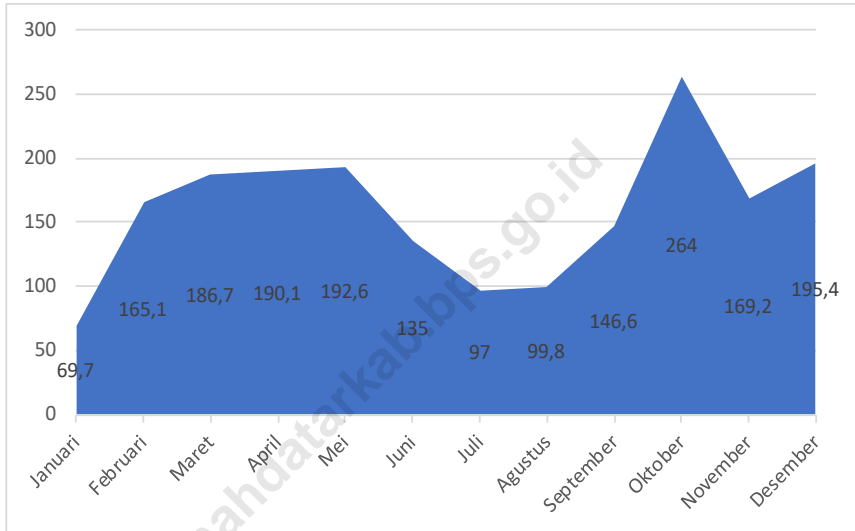
Gambar
Picture

1.1. Tinggi Wilayah di Atas Permukaan Laut (DPL) Menurut Kecamatan di Kabupaten Tanah Datar, 2019
Height Above Mean Sea Level (AMSL) by Subdistrict in Tanah Datar Regency, 2019



Sumber/Source: BPS Kabupaten Tanah Datar/BPS-Statistics of Tanah Datar Regency

Gambar 1.2. Jumlah Curah Hujan (mm3) Menurut Bulan di Kabupaten Tanah Datar, 2019
Picture Amount of Precipitation and Number of Rainy Days by Month in Tanah Datar Regency, 2019



Sumber/Source: Dinas Pertanian Kabupaten Tanah Datar/Regional Agriculture of Tanah Datar Regency

1.1 Geografi/Geography

Tabel 1.1.1 Kondisi Geografis Umum Kabupaten Tanah Datar, 2019
Table Tanah Datar Regency Geography, 2019

No	Rincian Details	
(1)	(2)	
1.	Letak astronomis <i>Astronomical position</i>	00° 17' LS – 00° 39' LS 100° 19' BT – 100° 51' BT
2.	Batas-batas Daerah/Borders	
3.	-Sebelah Utara / <i>North</i> -Sebelah Selatan / <i>South</i> -Sebelah Barat / <i>West</i> -Sebelah Timur / <i>East</i>	Kabupaten Agam dan 50 Kota Kabupaten Solok Kabupaten Padang Pariaman Kota Sawahlunto & Kab. Sijunjung
4.	Ketinggian dari Permukaan Laut <i>Elevation</i>	200 – 1 000 mdpl
5.	Luas Daerah / <i>Area</i>	1 336,00 Km ²
6.	Rata-rata Hari Hujan <i>Average Number of Days of Rain</i>	13 Hari/Bulan
7.	Rata-Rata Curah Hujan <i>Average Rainfall</i>	145 mm ³ /Bulan
8.	Rata-Rata Curah Hujan <i>Average Rainfall</i>	14
9.	Jumlah Gunung <i>Number of Mountains</i>	3
10.	Jumlah Sungai <i>Number of Rivers</i>	5
11.	Jumlah Danau <i>Number of Lakes</i>	1
12.	Panjang Jalan Nasional <i>National Roads</i>	39,10 Km
13.	Panjang Jalan Provinsi <i>Provincial Roads</i>	151,79 Km
14.	Panjang Jalan Kabupaten <i>District Roads</i>	1 503,22 Km

Sumber/Source: BPS Kabupaten Tanah Datar/BPS-Statistics of Tanah Datar Regency

Tabel 1.1.2 Letak Astronomis Kecamatan-Kecamatan di Kabupaten Tanah Datar, 2019

Astronomical Position of each Subdistrict, 2019

	Kecamatan Subdistrict	Bujur Timur East Longitude	Lintang Selatan South Latitude
	(1)	(2)	(3)
1.	X Koto	100° 18' 39" - 100° 26' 59"	0° 23' 38" - 0° 33' 54"
2.	Batipuh	100° 22' 32" - 100° 30' 00"	0° 23' 38" - 0° 34' 25"
3.	Batipuh Selatan	100° 22' 36" - 100° 31' 44"	0° 29' 38" - 0° 35' 30"
4.	Pariangan	100° 28' 00" - 100° 41' 35"	0° 23' 35" - 0° 30' 40"
5.	Rambatan	100° 30' 52" - 100° 37' 20"	0° 28' 16" - 0° 38' 25"
6.	Lima Kaum	100° 28' 19" - 100° 37' 24"	0° 26' 42" - 0° 31' 01"
7.	Tanjung Emas	100° 35' 43" - 100° 44' 02"	0° 26' 49" - 0° 33' 31"
8.	Padang Ganting	100° 37' 49" - 100° 47' 00"	0° 28' 23" - 0° 34' 29"
9.	Lintau Buo	100° 43' 42" - 100° 50' 24"	0° 26' 13" - 0° 33' 59"
10.	Lintau Buo Utara	100° 38' 54" - 100° 50' 56"	0° 20' 21" - 0° 28' 07"
11.	Sungayang	100° 34' 41" - 100° 40' 31"	0° 21' 16" - 0° 26' 24"
12.	Sungai Tarab	100° 28' 26" - 100° 36' 03"	0° 22' 08" - 0° 27' 18"
13.	Salimpaung	100° 28' 52" - 100° 36' 09"	0° 19' 00" - 0° 25' 12"
14.	Tanjung Baru	100° 28' 52" - 100° 35' 17"	0° 17' 35" - 0° 21' 51"

Sumber/Source: BPS Kabupaten Tanah Datar/BPS-Statistics of Tanah Datar Regency

Tabel 1.1.3 Batas-Batas Wilayah Menurut Kecamatan, 2019
Table District borders by Subdistrict, 2019

Kecamatan Subdistric	Sebelah			
	Utara/North	Selatan/South	Timur/East	Barat/West
(1)	(2)	(3)	(4)	(5)
1. X Koto	Kab. Agam	Kota Padang Panjang	Batipuh	Kab. Padang Pariaman
2. Batipuh	Kab. Agam	Batipuah Selatan	Pariangan	X Koto
3. Batipuah Selatan	Batipuh	Kab. Solok	Rambatan	Kab. Padang Pariaman
4. Pariangan	Sungai Tarab	Rambatan	Lima Kaum	Batipuh
5. Rambatan	Pariangan	Kab. Solok	Tanjung Emas	Batipuh
6. Lima Kaum	Sungai Tarab	Rambatan	Tanjung Emas	Pariangan
7. Tanjung Emas	Sungayang	Padang Ganting	Lintau Buo	Lima Kaum
8. Padang Ganting	Tanjung Emas	Sawahlunto	Lintau Buo	Rambatan
9. Lintau Buo	L. Buo Utara	Sawahlunto	Sijunjung	Padang Ganting
10. Lintau Buo Utara	Kab. 50 Kota	Lintau Buo	Sijunjung	Sungayang, Tj Emas
11. Sungayang	Kab. 50 Kota	Tanjung Emas	L. Buo Utara	Salimpaung
12. Sungai Tarab	Salimpaung	Lima Kaum	Sungayang	Pariangan, Kab. Agam
13. Salimpaung	Tanjuang Baru	Sungai Tarab	Sungayang	Kab. Agam
14. Tanjuang Baru	Kab. Agam	Salimpaung	Kab. 50 Kota	Kab. Agam

Sumber/Source: BPS Kabupaten Tanah Datar/BPS-Statistics of Tanah Datar Regency

Tabel 1.1.4 Luas Wilayah Menurut Kecamatan di Kabupaten Tanah Datar, 2019
Table Total Area by Subdistrict in Tanah Datar Regency, 2019

	Kecamatan Subdistrict	Luas (km²) Total Area (square,km)	Persentase Percentage
	(1)	(2)	(3)
1.	X Koto	152,02	11,38
2.	Batipuh	144,26	10,80
3.	Batipuh Selatan	82,73	6,19
4.	Pariangan	76,43	5,72
5.	Rambatan	129,15	9,67
6.	Lima Kaum	50,00	3,74
7.	Tanjung Emas	112,05	8,39
8.	Padang Ganting	83,05	6,25
9.	Lintau Buo	60,22	4,51
10.	Lintau Buo Utara	204,31	15,29
11.	Sungayang	65,45	4,90
12.	Sungai Tarab	71,85	5,38
13.	Salimpaung	60,88	4,56
14.	Tanjuang Baru	43,14	3,23

Sumber/Source: BPS Kabupaten Tanah Datar/BPS-Statistics of Tanah Datar Regency

Tabel 1.1.5 Tinggi Wilayah di Atas Permukaan Laut (DPL) Menurut Kecamatan di Kabupaten Tanah Datar, 2019
Height Above Mean Sea Level (AMSL) by Subdistrict in Tanah Datar Regency, 2019

	Kecamatan Subdistrict	Ketinggian / Elevation (meter)	
		Terendah / Lowest	Tertinggi / Highest
	(1)	(2)	(3)
1.	X Koto	700	1 000
2.	Batipuh	500	850
3.	Batipuah Selatan	500	850
4.	Pariangan	500	800
5.	Rambatan	600	700
6.	Lima Kaum	450	550
7.	Tanjung Emas	450	550
8.	Padang Ganting	450	550
9.	Lintau Buo	200	750
10.	Lintau Buo Utara	200	750
11.	Sungayang	400	750
12.	Sungai Tarab	450	450
13.	Salimpaung	750	1 000
14.	Tanjuang Baru	750	1 000

Sumber/Source: BPS Kabupaten Tanah Datar/BPS-Statistics of Tanah Datar Regency

Tabel 1.1.6 Jarak dari Ibukota Kecamatan ke Ibukota Kabupaten di Kabupaten Tanah Datar, 2019

Distance between Subdistrict Capital and Regency Capital in Tanah Datar Regency, 2019

	Kecamatan Subdistrict	Ibukota Kecamatan Capital of Subdistrict	Jarak ke Ibukota Kabupaten (km) Distance to Regency Capital (km)
	(1)	(2)	(3)
1.	X Koto	Pasa Rabaa	35
2.	Batipuh	Kubu Karambia	20
3.	Batipuah Selatan	Sumpur	28
4.	Pariangan	Simabur	10
5.	Rambatan	Rambatan	5
6.	Lima Kaum	Limo Kaum	3
7.	Tanjung Emas	Saruaso	10
8.	Padang Ganting	Padang Ganting	20
9.	Lintau Buo	Buo	35
10.	Lintau Buo Utara	Balai Tengah	27
11.	Sungayang	Sungayang	12
12.	Sungai Tarab	Sungai Tarab	5
13.	Salimpaung	Tabek Patah	16
14.	Tanjuang Baru	Tanjuang Alam	20

Sumber/Source: BPS Kabupaten Tanah Datar/BPS-Statistics of Tanah Datar Regency

Tabel 1.1.7 Jarak Antara Kota Batusangkar dengan Beberapa Kota Lain, 2019
Distance from Batusangkar to Various Cities in West Sumatera Province, 2019

	Tujuan <i>Destination</i>	Melalui <i>Via</i>	Jarak <i>Distance</i> (km)
	(1)	(2)	(3)
1.	Painan	Padang	179
2.	Padang	Padang Panjang – Lubuk Alung	102
3.	Pariaman	Padang Panjang – Lubuk Alung	88
4.	Lubuk Alung	Padang Panjang	67
5.	Padang Panjang	Kubu Karambia	30
6.	Bukittinggi	Padang Panjang	47
7.	Bukittinggi	Baso	41
8.	Payakumbuh	Piladang	36
9.	Solok	Ombilin	54
10.	Muaro Labuh	Ombilin	170
11.	Sawahlunto	Padang Ganting – Talawi	38
12.	Muaro Sijunjung	Setangkai	72
13.	Lubuk Sikaping	Kubu Karambia – Padang Panjang	126
14.	Tiku	Kubu Karambia – Padang Panjang	125
15.	Simpang IV	Kubu Karambia – Padang Panjang	210
16.	Sitiung	Setangkai – Muaro	169
17.	Air Bangis	Simpang IV	329

Sumber/Source: BPS Kabupaten Tanah Datar/BPS-Statistics of Tanah Datar Regency

1.2 Iklim/Climate

Tabel 1.2.1 Rata-Rata Curah Hujan dan Hari Hujan Menurut Bulan di Kabupaten Tanah Datar, 2019
Average of Precipitation and Rainy Days by Month in Tanah Datar Regency, 2019

Bulan/Month	Curah Hujan Precipitation (mm3)	Hari Hujan Rainy Days
(1)	(2)	(3)
Januari/January	166,1	16
Februari/February	195,2	15
Maret/March	97,1	1
April/April	167,0	13
Mei/May	136,1	10
Juni/June	133,8	11
Juli/July	124,2	5
Agustus/August	69,9	5
September/September	79,0	7
Oktober/October	183,6	12
November/November	132,3	8
Desember/December	291,0	16

Sumber/Source: Dinas Pertanian Kabupaten Tanah Datar/Regional Agriculture of Tanah Datar Regency

Tabel 1.2.2 Banyaknya Gempa Bumi Setiap Bulan di Provinsi Sumatera Barat, 2019
Table *Number of earthquake recorded by month in Sumatera Barat Province, 2019*

Bulan/Month	Jumlah Gempa Number of earthquake	Gempa dirasakan The quake was felt
(1)	(2)	(3)
Januari/January	33	1
Februari/February	176	8
Maret/March	42	3
April/April	23	-
Mei/May	36	4
Juni/June	28	7
Juli/July	44	-
Agustus/August	43	2
September/September	28	-
Oktober/October	31	2
November/November	27	3
Desember/December	21	2

Sumber/Source: BMKG, Stasiun Geofisika Padang Panjang/BMKG, Padang Panjang Geophysics Station

Tabel 1.2.3 Banyaknya Sambaran Petir Setiap Bulan di Kabupaten Tanah Datar, 2019
Number of clap recorded by month in Tanah Datar Regency, 2019

Bulan/Month	Jumlah Sambaran Petir Number of clap recorded	
	CG+	CG-
(1)	(2)	(3)
Januari/January	62 600	92 851
Februari/February	101 996	186 230
Maret/March	74 949	126 493
April/April	177 097	380 806
Mei/May	189 731	428 817
Juni/June	51 744	124 670
Juli/July	315 734	539 770
Agustus/August	298 541	587 265
September/September	-	-
Oktober/October	76 873	293 599
November/November	61 003	174 260
Desember/December	64 860	126 574

Sumber/Source: BMKG, Stasiun Geofisika Padang Panjang/BMKG, Padang Panjang Geophysics Station

Tabel 1.2.4 Frekuensi Bencana Alam yang Terjadi Menurut Jenis Bencana Alam di Kabupaten Tanah Datar, 2019
Natural Disaster Occurrences by Category and Subdistrict, 2019

	Kecamatan Subdistrict	Banjir Flooding	Tanah Longsor Landslide	Angin Wind	Lainnya Others
	(1)	(2)	(3)	(4)	(5)
1.	X Koto	-	1	-	2
2.	Batipuh	-	1	3	1
3.	Batipuah Selatan	-	3	1	1
4.	Pariangan	1	-	3	-
5.	Rambatan	-	2	1	-
6.	Lima Kaum	1	-	21	-
7.	Tanjung Emas	-	1	13	1
8.	Padang Ganting	-	8	5	1
9.	Lintau Buo	1	-	1	-
10.	Lintau Buo Utara	1	1	1	1
11.	Sungayang	1	1	2	1
12.	Sungai Tarab	-	-	2	-
13.	Salimpaung	1	2	5	-
14.	Tanjung Baru	1	3	2	-
		7	23	60	8

Sumber/Source: Badan Penanggulangan Bencana Daerah Kabupaten Tanah Datar/Disaster Relief Agency of Tanah Datar Regency

Geography and Climate

Tabel 1.2.5 Nilai Kerugian Bencana Alam yang Terjadi Menurut Jenis Bencana Alam di Kabupaten Tanah Datar, 2019 (rupiah)
Natural Disaster Occurrences and Economic loss by Subdistrict, 2019 (rupiah)

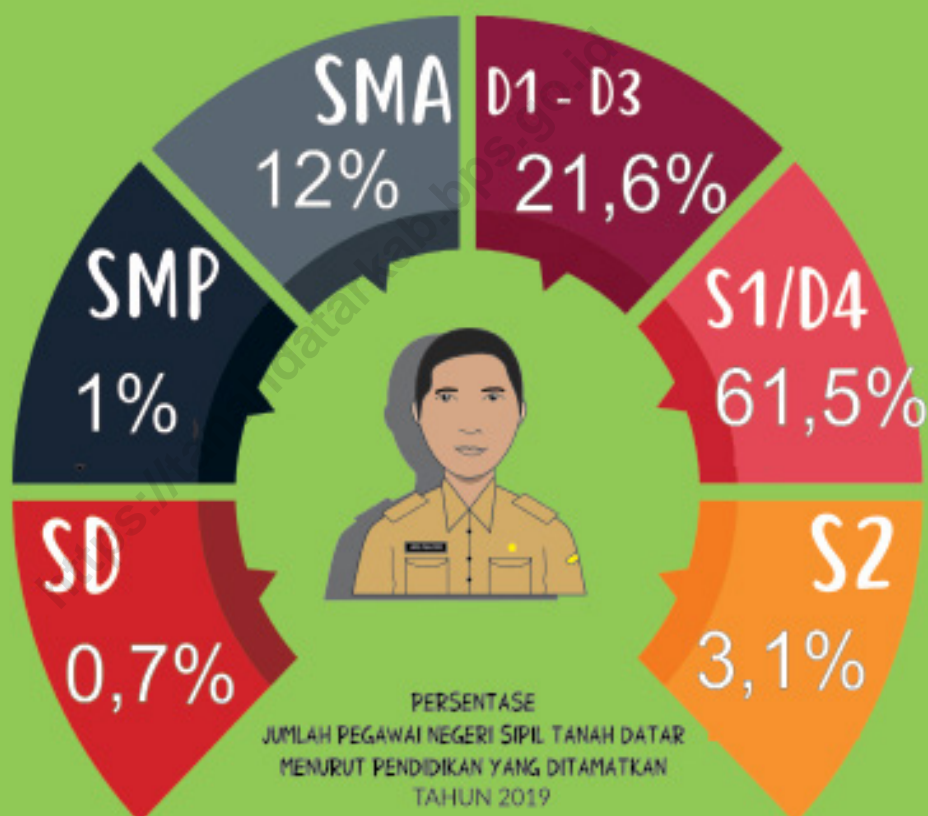
	Kecamatan Subdistrict	Banjir Flooding	Tanah Longsor Landslide	Angin Wind	Lainnya Others
	(1)	(2)	(3)	(4)	(5)
1.	X Koto	-	600 000 000,00	-	400 000 000,00
2.	Batipuh	-	250 000 000,00	92 700 000,00	380 000 000,00
3.	Batipuah Selatan	-	350 000 000,00	135 000 000,00	20 000 000,00
4.	Pariangan	-	-	-	300 000 000,00
5.	Rambatan	-	-	5 000 000,00	220 000 000,00
6.	Lima Kaum	-	50 000 000,00	-	6 000 000,00
7.	Tanjung Emas	-	270 000 000,00	6 000 000,00	325 000 000,00
8.	Padang Ganting	-	118 000 000,00	-	25 000 000,00
9.	Lintau Buo	-	65 000 000,00	-	75 000 000,00
10.	Lintau Buo Utara	-	90 000 000,00	-	665 000 000,00
11.	Sungayang	753 125 000,00	-	-	-
12.	Sungai Tarab	840 600 000,00	15 000 000,00	-	500 000 000,00
13.	Salimpaung	803 300 000,00	217 500 000,00	-	10 000 000,00
14.	Tanjung Baru	500 000 000,00	-	-	480 000 000,00

Sumber/Source: Badan Penanggulangan Bencana Daerah Kabupaten Tanah Datar/Disaster Relief Agency of Tanah Datar Regency

Tabel 1.2.6 Frekuensi dan Nilai Kerugian Kebakaran yang Terjadi di Kabupaten Tanah Datar, 2019
Economic Losses Due to Natural Disaster by Category and Subdistrict, 2019

Kecamatan Subdistrict		Frekuensi Occurences	Nilai Kerugian Economic Loss (rupiah)
(1)		(2)	(3)
1.	X Koto	4	420 000 000
2.	Batipuh	2	150 000 000
3.	Batipuah Selatan	5	698 000 000
4.	Pariangan	3	453 000 000
5.	Rambatan	9	201 000 000
6.	Lima Kaum	16	794 000 000
7.	Tanjung Emas	13	165 000 000
8.	Padang Ganting	4	305 000 000
9.	Lintau Buo	7	45 000 000
10.	Lintau Buo Utara	3	200 000 000
11.	Sungayang	2	330 000 000
12.	Sungai Tarab	5	405 000 000
13.	Salimpaung	5	176 000 000
14.	Tanjung Baru	2	475 000 000

Sumber/Source: Satuan Polisi Pamong Praja dan Pemadam Kebakaran Kab. Tanah Datar/Civil police service and fire fighters of Tanah Datar Regency



PENJELASAN TEKNIS

1. Anggota Dewan Perwakilan Rakyat Daerah (DPRD) dipilih melalui pemilihan umum (pemilu) dan dilantik dalam masa jabatan lima tahun,
2. Susunan pemerintahan Kabupaten Tanah Datar terdiri dari Bupati, Wakil Bupati, Sekretaris Daerah, Dinas, Badan, Kantor, dan Kecamatan.
3. Struktur Organisasi Pemerintahan Daerah Kabupaten Tanah Datar mengalami perubahan di awal tahun 2017.
4. Dinas di Kabupaten Tanah Datar terdiri dari Dinas Pendidikan dan Kebudayaan, Dinas Kesehatan, Dinas Kependudukan dan Pencatatan Sipil, Dinas Sosial, Pemberdayaan Perempuan, dan Perlindungan Anak, Dinas Pekerjaan Umum, Penataan Umum, dan Pertanahan, Dinas Koperasi Usaha Kecil dan Menengah, Perindustrian dan Perdagangan, Dinas Pangan dan Perikanan, Dinas Pertanian, Dinas Pariwisata Pemuda dan Olahraga, Dinas Perhubungan, Dinas Perpustakaan dan Kearsipan, Dinas Penanaman Modal, Pelayanan Terpadu Satu Pintu dan Tenaga Kerja, Dinas Perumahan Rakyat, Kawasan Pemukiman dan Pengawasan Hidup, dan Dinas Komunikasi dan Informatika.
5. Badan di Kabupaten Tanah Datar terdiri dari Badan Kepegawaian dan Pengembangan Sumber Daya

PENJELASAN TEKNIS

1. *Regional House of Representatives (DPRD) members are elected through a general election and appointed for a five-years membership*
2. *The government structure of Tanah Datar Regency consists of Bupati, vice Regent, Regional Secretary, Service, Board office and subdistrict.*
3. *Government Structure in Tanah Datar Regency has been changes in 2017.*
4. *Service of Tanah Datar Regency consist of Office of Education and Culture, Office of Health, Office of Population and Civil Registration, Office of Social, Women Empowerment, and Child Protection, Public Works Service, Industry and Commerce, Food and Fishery Service, Agriculture Service, Tourism, youth , and Sport Service, Transportation Services, Library and Archives Service, Investment Service, One Gate Service and Labor, Public Housing Services, Communication and Information Service*
5. *A board of Tanah Datar Regency consist of Human Resources Development Board, Regoional Financial Board,*

Government

Manusia, Badan Keuangan Daerah, Badan Penanggulangan Bencana Daerah, dan Badan Perencanaan, Penelitian, dan Pengembangan Daerah.

6. Susunan Kantor di Pemerintahan Daerah terdiri dari Rumah Sakit Umum Daerah M. Ali Hanafiah Batusangkar, Kantor Kesatuan Bangsa dan Politik, serta Satuan Polisi Pamong Praja dan Pemadam Kebakaran.

7. Kantor Kecamatan terdiri dari Kecamatan Sepuluh Koto, Kecamatan Batipuh, Kecamatan Batipuh Selatan, Kecamatan Pariangan, Kecamatan Rambatan, Kecamatan Lima Kaum, Kecamatan Tanjung Emas, Kecamatan Padang Ganting, Kecamatan Lintau Buo, Kecamatan Lintau Buo Utara, Kecamatan Sungayang, Kecamatan Sungai Tarab, Kecamatan Salimpaung, Kec. Tanjung Baru

Regional Disaster and Management Board, and Regional Planning and Development Board.

6. *Office in Tanah Datar Regency consist of Regional Public Hospital M. Ali Hanafiah, Office of National unity and Politics, and Civil Police and Fire Fighter.*

7. *Subdistrict in Tanah Datar Regency consist of Sepuluh Koto Subdistrict, Batipuh Subdistrict, Batipuh Selatan Subdistrict, Pariangan Subdistrict, Rambatan Subdistrict, Lima Kaum Subdistrict, Tanjung Emas Subdistrict, Padang Ganting Subdistrict, Lintau Buo Subdistrict, Sungayang Subdistrict, Sungai Tarab Subdistrict, Salimpaung Subdistrict, Tanjung Baru Subdistrict.*

ULASAN

DESCRIPTION

Dengan semakin mantapnya diberlakukannya Undang-undang Otonomi Daerah di seluruh Indonesia, khususnya untuk Sumatera Barat, pemerintahan di tingkat Nagari sebagai penyelenggara pemerintahan terendah sudah berjalan dengan baik. Sampai akhir tahun 2019 Kabupaten Tanah Datar masih terdiri dari 75 nagari dan 395 jorong.

Periode 2015-2019 Kabupaten Tanah Datar dipimpin oleh Drs. H. Irdinansyah Tarmizi bersama dengan Zuldafri Darma berdasarkan hasil pemilihan umum kepala daerah tahun 2015.

Pemerintahan nagari merupakan satuan pemerintahan setingkat dengan kelurahan. Nagari ini hanya terdapat pada kabupaten-kabupaten di Provinsi Sumatera Barat. Model pemerintahan ini berlaku sejak dikeluarkannya Perda Tk. I No. 17 Tahun 2001. Pemerintahan di tingkat nagari merupakan pemerintahan di bawah kecamatan yang dipimpin oleh seorang wali nagari yang dipilih langsung oleh masyarakat, adapun pemerintahan di bawah nagari adalah jorong yang dipimpin oleh seorang wali jorong.

Dilihat dari potensi Pegawai Negeri Sipil (PNS) Menurut Satuan Kerja Perangkat Daerah (SKPD) di Kabupaten Tanah Datar, pada tahun 2019 tercatat ada sebanyak 5.680 orang. Dari jumlah tersebut, komposisi PNS berjenis kelamin laki-laki berjumlah 1.747

The enforcement of Local Government law has resulted in a better governance practies. It also gives room to local government to implement its distictie practies. Until last 2019 in Tanah Datar Regency consist of 75 nagari and 395 jorong.

In 2015-2019 Tanah Datar Regency led by Drs. H. Irdinansyah Tarmizi together with Zuldafri Darma based on election result of regional heads in 2015.

In West Sumatera Province for example, the present Nagari Government administration, also known as Kelurahan in other region (village), characterizes the implementation of the abovementioned law. Such model of government administration has been in effect since the implementatin of Perda Tk. I No 17/2001. According to the said Perda, village is a level of government administration under Kecamatan or subdistrict administration, headed by a Wali Nagari or head of village selected through local election. The lowest level of government administration is Jorong which is headed by Wali Jorong or head of jorong.

In 2019, the number of civil servants (commonly known as PNS) of all Satuan Kerja Perangkat Daerah or SKPD (Local Government Unit of Work) is 5,680, which consists of 1,747 male and 3,933 female personnels.

orang dan dan yang berjenis kelamin perempuan berjumlah 3.933 orang

PNS menurut OPD dilihat dari jenjang pendidikan yang ditamatkan, PNS di Kabupaten Tanah Datar didominasi oleh lulusan Tingkat Sarjana. Sebanyak 3.493 S1/D.IV atau 61,5 persen diikuti PNS tamatan DIII sebanyak 779 atau sebesar 13,71 persen, tamatan DI/DII sebanyak 449 orang atau 7,90 persen, tamatan SMA/ sederajat sebanyak 681 orang atau 11,98 persen, sedangkan PNS tamatan SD dan SLTP masing-masing hanya sebanyak 42 dan 59 orang.

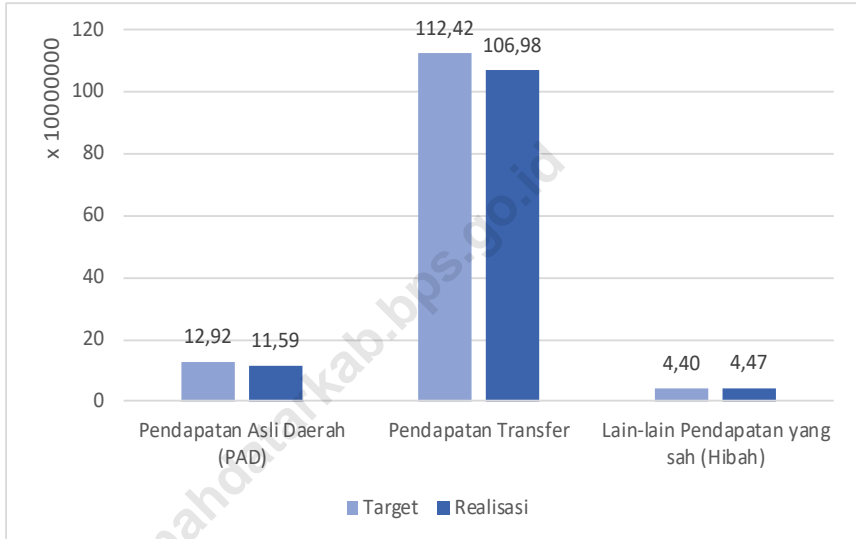
Selain PNSD (Pegawai Sipil Negeri Daerah) di Kabupaten Tanah Datar juga terdapat instansi vertikal yang terdiri dari 10 instansi, instansi vertikal ini di dominasi oleh Kementerian Agama sebanyak 944 atau sebesar 77,82 persen.

Based on educational background, 3,493 personnels (61.5%) hold D-IV diploma or S-1 level (undergraduate), 779 personnels (13.71%) 449 personnels (7.90%) hold D-I/D-II diploma, 681 personnels (11.98%) are senior high school graduate, 59 personnels are junior high school graduate, and 42 personnels are elementary school graduate.

In addition to PNSD (Regional Civil Servant) in Tanah Datar There are also vertical institutions consisting of 10 agencies, these vertical institutions dominated by the Ministry of Religious Affairs as much as 944 or by (77.82%).

Gambar
Pictures

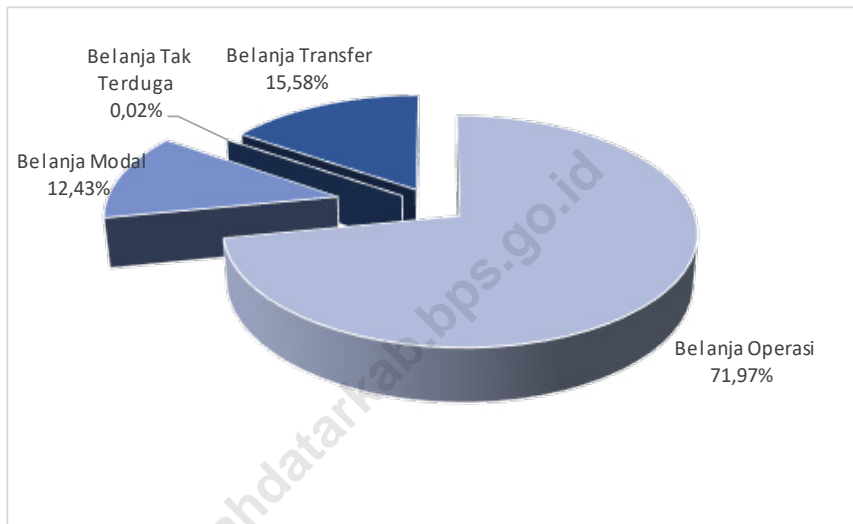
2.1. Target dan Realisasi pendapatan Daerah di Kabupaten Tanah Datar, 2019 (ribu rupiah)
Government Revenues, Target and Realization in Tanah Datar Regency, 2019 (thousand rupiahs)



Sumber/Source: Badan Keuangan Daerah Kab. Tanah Datar/Office of Regional Financial of Tanah Datar Regency

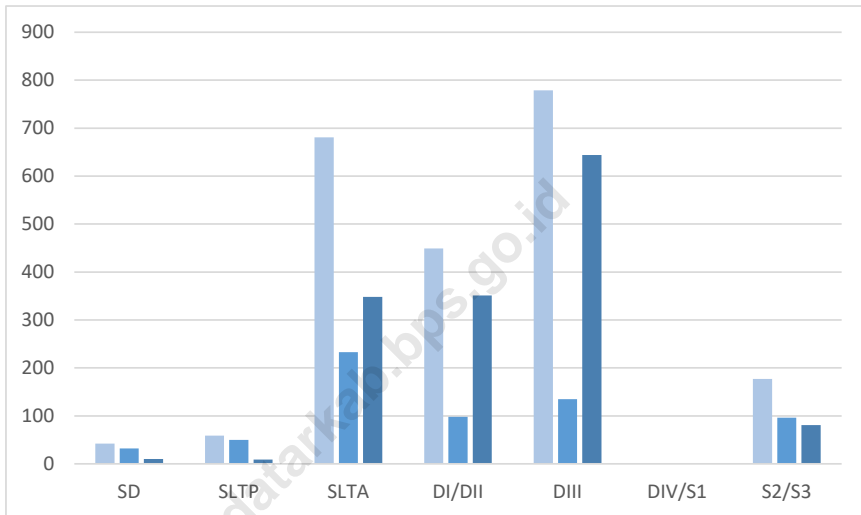
Local Finance and Price

Gambar 2.2. Realisasi Belanja Daerah di Kabupaten Tanah Datar, 2019
Pictures Government Expenditure Realization in Tanah Datar Regency, 2019



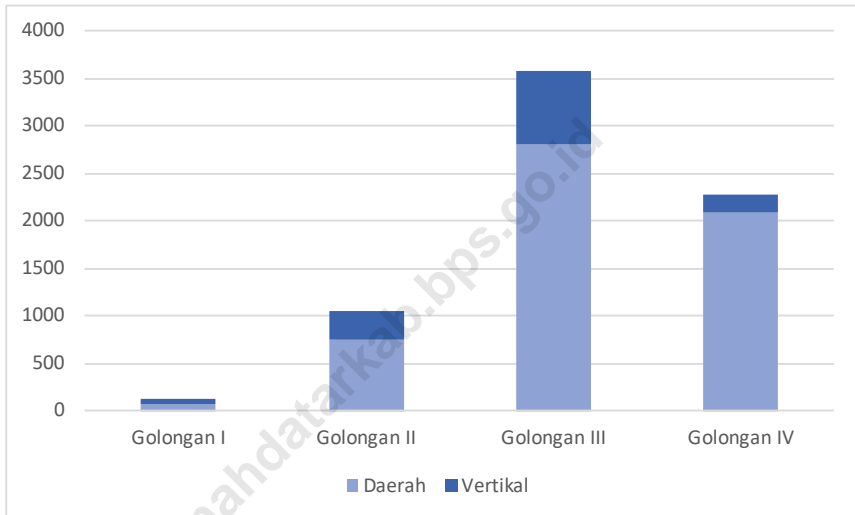
Sumber/Source: Badan Keuangan Daerah Kab. Tanah Datar/Office of Regional Financial of Tanah Datar Regency

Gambar 2.3. Jumlah Pegawai Negeri Sipil Kabupaten Tanah Datar Menurut Tingkat Pendidikan yang Ditamatkan dan Jenis Kelamin, 2019
Pictures Number of Civil Servant Tanah Datar Regency by Educational Attainment and Gender, 2019



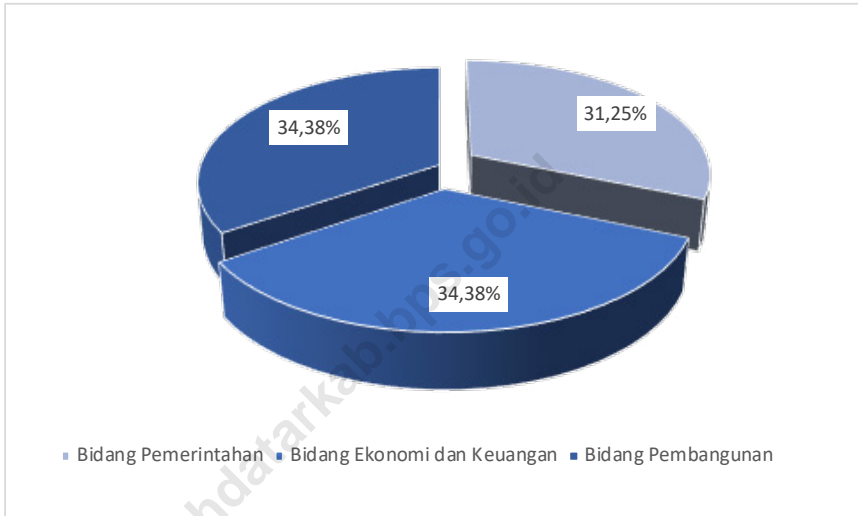
Sumber/Source: Badan Kepegawaian dan Pengembangan Sumber Daya Manusia Kab. Tanah Datar/*Employment agencies and human resources of Tanah Datar Regency*

Gambar 2.4. Jumlah Pegawai Negeri Sipil Daerah dan Vertikal menurut Golongan, 2019
Pictures Number of Regional and Vertical Civil Servants by Group, 2019



Sumber/Source: BPS-Kompilasi DDA/BPS-Compilation of DDA

Gambar 2.5. Jumlah Anggota Komisi Hasil Pemilu menurut Komisi, 2014-2019
Pictures Number of Members of the Election Result by Commission, 2014-2019



Sumber/Source: Sekretariat DPRD Kabupaten Tanah Datar/Regional Council of Tanah Datar Regency Secretary Office

2.1 Wilayah Administratif/Administrative Area

Tabel 2.1.1 Jumlah Nagari dan Jorong Menurut Kecamatan di Kabupaten Tanah Datar, 2019
Number of Villages and Jorong by Subdistrict in Tanah Datar Regency, 2019

	Kecamatan Subdistrict	Nagari Jorong	Jorong
	(1)	(2)	(3)
1.	X Koto	9	41
2.	Batipuh	8	49
3.	Batipuah Selatan	4	17
4.	Pariangan	6	21
5.	Rambatan	5	33
6.	Lima Kaum	5	33
7.	Tanjung Emas	4	19
8.	Padang Ganting	2	7
9.	Lintau Buo	4	22
10.	Lintau Buo Utara	5	63
11.	Sungayang	5	14
12.	Sungai Tarab	10	32
13.	Salimpaung	6	27
14.	Tanjuang Baru	2	17
	Tanah Datar	75	395

Sumber/Source: BPS Kabupaten Tanah Datar/BPS-Statistics of Tanah Datar Regency

Government

Tabel 2.1.2 Nama-Nama Bupati Tanah Datar dan Masa Baktinya
Table Tanah Datar Regency Heads and Terms in Office

	Nama Name	Masa Bakti Terms in Office
	(1)	(2)
1.	Drs. Sidi Bakarudin, SH	1945 – 1950
2.	Ibrahim Dt. Pamuncak	1951 – 1959
3.	Soetoro	1959 – 1961
4.	Mahyudin Algamar	1961 – 1974
5.	Sulaiman Zulhudi	1974 – 1980
6.	H. Mohammad Nalis	1980 – 1985
7.	Ikasuma Hamid	1985 – 1995
8.	Masdar Saisa	1995 – 2000
9.	Masriadi Martunus	2000 – 2005
10.	M. Shadiq Pasadigoe	2005 – 2015
11.	Drs. H. Irdinansyah Tarmizi	2015 – 2020

Sumber/Source: Bagian Pemerintahan, Hukum dan Politik Setda Kabupaten Tanah Datar/Governance, Law and Politics Section of Tanah Datar Regency Secretary Office

2.2 Sumber Daya Manusia/Human Resources

Tabel 2.2.1 Jumlah Pegawai Negeri Sipil Daerah Menurut Jabatan dan Jenis Kelamin, 2019
Table Number of Civil Servants by Occupation and Gender, 2019

Jabatan <i>Occupation</i>	2019		
	Laki-Laki <i>Male</i>	Perempuan <i>Female</i>	Jumlah <i>Total</i>
(1)	(2)	(3)	(4)
Fungsional Tertentu <i>Specific Functional</i>	749	2 887	3 636
Fungsional Umum/Staf <i>General Functional</i>	650	813	1 463
Struktural/ <i>Structural</i>	348	233	541
Eselon V/ <i>5th Echelon</i>	-	-	-
Eselon IV/ <i>4th Echelon</i>	218	196	414
Eselon III/ <i>3th Echelon</i>	108	33	141
Eselon II/ <i>2th Echelon</i>	22	4	26
Eselon I/ <i>1th Echelon</i>	-	-	-
Jumlah/<i>Total</i>	1 747	3 933	5 680

Sumber/*Source*: Badan Kepegawaian dan Pengembangan Sumber Daya Manusia Kab. Tanah Datar/*Employment agencies and human resources of Tanah Datar Regency*

Government

Tabel 2.2.2 Jumlah Pegawai Negeri Sipil Daerah Menurut Tingkat Pendidikan dan Jenis Kelamin, 2019
Number of Civil Servants by Educational Level and Gender, 2019

Jabatan <i>Occupation</i>	2019		
	Laki-Laki <i>Male</i>	Perempuan <i>Female</i>	Jumlah <i>Total</i>
(1)	(2)	(3)	(4)
Sampai dengan SD <i>Up to Primary School</i>	32	10	42
SLTP/Sederajat <i>General/Vocational Junior High School</i>	50	9	59
SMA/Sederajat <i>General/Vocational Senior High School</i>	333	348	681
Diploma I, II/Akta I, II <i>Diploma I, II/Akta I, II</i>	98	351	449
Diploma III/Akta III/Sarjana Muda <i>Diploma III/Akta III/Bachelor</i>	135	644	779
Tingkat Sarjana/Doktor/Ph.D <i>University Graduates</i>	1 099	2 571	3 670
Jumlah/Total	1 747	3 933	3 680

Sumber/Source: Badan Kepegawaian dan Pengembangan Sumber Daya Manusia Kab. Tanah Datar/*Employment agencies and human resources of Tanah Datar Regency*

Tabel 2.2.3 Jumlah Pegawai Negeri Sipil Daerah Menurut Tingkat Kepangkatan dan Jenis Kelamin, 2018-2019
Number of Civil Servants by Hierarchy and Gender, 2018-2019

Jabatan Occupation	2018			2019		
	Laki-Laki Male	Perempuan Female	Jumlah Total	Laki-Laki Male	Perempuan Female	Jumlah Total
(1)	(2)	(3)	(4)	(5)	(6)	(7)
1. I/A (Juru Muda)	3	-	3	-	-	0
2. I/B (Juru Muda Tingkat I)	5	4	9	8	4	12
3. I/C (Juru)	22	5	27	6	2	8
4. I/D (Juru Tingkat I)	17	4	21	21	5	26
Golongan I / Range I	47	13	60	35	11	46
5. II/A (Pengatur Muda)	55	81	136	34	10	44
6. II/B (Pengatur Muda Tk. I)	78	71	149	69	71	140
7. II/C (Pengatur)	110	183	293	100	181	281
8. II/D (Pengatur Tingkat I)	68	98	166	92	88	180
Golongan II/Range II	311	433	744	295	350	645
9. III/A (Penata Muda)	174	694	868	200	595	795
10. III/B (Penata Muda Tk. I)	224	526	750	253	727	980
11. III/C (Penata)	165	301	466	157	369	526
12. III/D (Penata Tingkat I)	254	464	718	260	481	741
Golongan III/Range III	817	1 985	2 802	870	2 172	3 042
13. IV/A (Pembina)	498	1 374	1 872	421	1 170	1 591
14. IV/B (Pembina Tingkat I)	82	100	182	105	221	326
15. IV/C (Pembina Utama Muda)	18	9	27	19	9	28
16. IV/D (Pembina Utama Madya)	1	-	1	2	-	2
17. IV/E (Pembina Utama)	-	-	-	-	-	0
Golongan IV/Range IV	599	1 483	2 082	547	1 400	1 947
Jumlah/Total	1 774	3 914	5 688	1 747	3 933	5 680

Sumber/Source: Badan Kepegawaian dan Pengembangan Sumber Daya Manusia Kab. Tanah Datar/*Employment agencies and human resources of Tanah Datar Regency*

Tabel 2.2.4 Jumlah Pegawai Negeri Sipil Daerah Menurut Organisasi Perangkat Daerah (OPD) dan Jenis Kelamin, 2019
Number of Civil Servants by OPD and Gender, 2019

Organisasi Perangkat Daerah (OPD)		Laki-Laki Male	Perempuan Female	Jumlah Total
(1)	(2)	(3)	(4)	(4)
A. Sekretariat				
1.	Sekretariat Daerah	80	48	128
2.	Sekretariat DPRD	14	10	24
B. Badan				
1.	Inspektorat	16	19	35
2.	Badan Perencanaan, Penelitian, dan Pengembangan	19	19	38
3.	Badan Kepegawaian dan Pengembangan SDM	16	14	30
4.	Badan Keuangan Daerah	37	25	62
5.	Badan Penanggulangan Bencana Daerah (BPBD)	19	6	25
C. Dinas				
1.	Dinas Pendidikan dan Kebudayaan	854	2 541	3 395
2.	Dinas Kesehatan	101	600	701
3.	Dinas Pekerjaan Umum, Penataan Ruang, dan Pertanahan	74	17	91
4.	Dinas Perumahan Rakyat, Kawasan Pemukiman, dan Lingkungan Hidup	26	24	50
5.	Satuan Polisi Pamong Praja dan Pemadam Kebakaran	55	4	59
6.	Dinas Sosial, Pemberdayaan Perempuan, dan Perlindungan Anak	17	19	36
7.	Dinas Kependudukan dan Pencatatan Sipil	13	17	30
8.	Dinas Pemberdayaan Masyarakat, Pengendalian Penduduk, dan Keluarga Bencana	22	14	36
9.	Dinas Perhubungan	32	9	41
10.	Dinas Komunikasi dan Informatika	16	15	31
11.	Dinas Penanaman Modal, Pelayanan Terpadu Satu Pintu, dan Tenaga Kerja	23	15	38
12.	Dinas Perpustakaan dan Kearsipan	7	16	23
13.	Dinas Pangan dan Perikanan	21	11	32
14.	Dinas Pariwisata, Pemuda, dan Olahraga	29	16	45
15.	Dinas Pertanian	61	69	130
16.	Dinas Koperasi UKM, Perindustrian, dan Perdagangan	21	22	43
17.	Rumah Sakit Umum Daerah	61	284	345

Tabel 2.2.4 Lanjutan/Continued
Table

Organisasi Perangkat Daerah (OPD)		Laki-Laki Male	Perempuan Female	Jumlah Total
(1)	(2)	(3)	(4)	
D. Kantor				
1.	Kantor Kesatuan Bangsa dan Politik	7	4	11
E. Kantor Camat				
1.	Kantor Camat X Koto	9	9	18
2.	Kantor Camat Batipuh	10	4	14
3.	Kantor Camat Pariangan	8	7	15
4.	Kantor Camat Rambatan	9	5	14
5.	Kantor Camat Lima Kaum	5	10	15
6.	Kantor Camat Tanjung Emas	7	9	16
7.	Kantor Camat Sungayang	8	3	11
8.	Kantor Camat Sungai Tarab	7	7	14
9.	Kantor Camat Salimpaung	8	8	16
10.	Kantor Camat Lintau Buo Utara	8	5	13
11.	Kantor Camat Lintau Buo	6	10	16
12.	Kantor Camat Padang Ganting	8	4	12
13.	Kantor Camat Tanjung Baru	7	5	12
14.	Kantor Camat Batipuah Selatan	6	9	15
Jumlah / Total		1 747	3 933	5 680

Sumber/Source: Badan Kepegawaian dan Pengembangan Sumber Daya Manusia Kab. Tanah Datar/Employment agencies and human resources of Tanah Datar Regency

Tabel 2.2.5 Jumlah Pegawai Negeri Sipil Laki-Laki Menurut OPD dan Pendidikan, 2019
Number of Male Civil Servants by OPD and Education, 2019

Organisasi Perangkat Daerah (OPD)		Pendidikan/Education							Jumlah Total
		SD	SLTP	SLTA	D I D II	D III	D IV S1	S-2	
(1)		(2)	(3)	(4)	(5)	(6)	(7)	(8)	(9)
A. Sekretariat									
1.	Sekretariat Daerah	2	3	27	-	9	70	17	128
2.	Sekretariat DPRD	1	-	3	-	1	17	2	24
B. Badan									
1.	Inspektorat	-	-	1	-	1	29	4	35
2.	Badan Perencanaan, Penelitian, dan Pengembangan	-	-	4	-	2	22	10	38
3.	Badan Kepegawaian dan Pengembangan SDM	-	-	4	-	4	17	5	30
4.	Badan Keuangan Daerah	-	-	15	-	10	31	6	62
5.	Badan Penanggulangan Bencana Daerah (BPBD)	-	-	5	-	2	18	-	25
C. Dinas									
1.	Dinas Pendidikan dan Kebudayaan	17	30	246	433	92	2 529	48	3 395
2.	Dinas Kesehatan	4	2	80	9	428	168	10	701
3.	Dinas Pekerjaan Umum, Penataan Ruang, dan Pertanahan	3	2	34	-	4	41	7	91
4.	Dinas Perumahan Rakyat, Kawasan Pemukiman, dan Lingkungan Hidup	-	2	7	-	1	34	6	50
5.	Satuan Polisi Pamong Praja dan Pemadam Kebakaran	2	4	29	2	4	17	1	59
6.	Dinas Sosial, Pemberdayaan Perempuan, dan Perlindungan Anak	-	-	6	-	2	24	4	36
7.	Dinas Kependudukan dan Pencatatan Sipil	-	-	3	-	5	19	3	30
8.	Dinas Pemberdayaan Masyarakat, Pengendalian Penduduk, dan Keluarga Bencana	-	1	8	-	1	24	2	36
9.	Dinas Perhubungan	-	-	10	3	5	22	1	41
10.	Dinas Komunikasi dan Informatika	-	-	5	-	7	16	3	31
11.	Dinas Penanaman Modal, Pelayanan Terpadu Satu Pintu, dan Tenaga Kerja	-	-	6	-	3	25	4	38
12.	Dinas Perpustakaan dan Kearsipan	-	-	6	-	4	11	2	23
13.	Dinas Pangan dan Perikanan	-	-	4	-	4	20	4	32
14.	Dinas Pariwisata, Pemuda, dan Olahraga	2	1	11	-	5	24	2	45
15.	Dinas Pertanian	-	1	35	-	7	83	4	130
16.	Dinas Koperasi UKM, Perindustrian, dan Perdagangan	2	3	12	-	1	34	1	43
17.	Rumah Sakit Umum Daerah	9	5	39	1	163	105	23	345

Tabel 2.2.5 Lanjutan/Continued
Table

Organisasi Perangkat Daerah (OPD)	Pendidikan/Education							Jumlah Total
	SD	SLTP	SLTA	D I D II	D III	D IV S1	S-2	
(1)	(2)	(3)	(4)	(5)	(6)	(7)	(8)	(9)
D. Kantor								
1. Kantor Kesatuan Bangsa dan Politik	-	-	2	-	1	7	1	11
E. Kantor Camat								
1. Kantor Camat X Koto	-	-	8	-	2	8	-	18
2. Kantor Camat Batipuh	-	-	4	-	2	7	1	14
3. Kantor Camat Pariangan	-	-	8	-	-	6	1	15
4. Kantor Camat Rambatan	-	-	4	-	-	10	-	14
5. Kantor Camat Lima Kaum	-	1	6	-	-	7	1	15
6. Kantor Camat Tanjung Emas	-	-	7	-	1	8	-	16
7. Kantor Camat Sungayang	-	-	3	-	-	6	2	11
8. Kantor Camat Sungai Tarab	-	-	4	-	-	10	-	14
9. Kantor Camat Salimpaung	-	1	7	-	-	8	-	16
10. Kantor Camat Lintau Buo Utara	-	1	6	-	1	5	-	13
11. Kantor Camat Lintau Buo	-	1	7	1	3	4	-	16
12. Kantor Camat Padang Ganting	-	1	4	-	2	5	-	12
13. Kantor Camat Tanjung Baru	-	-	3	-	2	7	-	12
14. Kantor Camat Batipuh Selatan	-	-	8	-	-	5	2	15
Jumlah / Total	42	59	681	449	779	3 493	177	5 680

Sumber/Source: Badan Kepegawaian dan Pengembangan Sumber Daya Manusia Kab. Tanah Datar/*Employment agencies and human resources of Tanah Datar Regency*

Tabel 2.2.6 Jumlah Pegawai Negeri Sipil Perempuan Menurut OPD dan Pendidikan, 2019
Number of Female Civil Servants by OPD and Education, 2019

Organisasi Perangkat Daerah (OPD)		Pendidikan/Education							Jumlah Total
		SD	SLTP	SLTA	D I D II	D III	D IV S1	S-2	
(1)		(2)	(3)	(4)	(5)	(6)	(7)	(8)	(9)
A. Sekretariat									
1.	Sekretariat Daerah	-	-	9	-	4	27	8	48
2.	Sekretariat DPRD	-	-	1	-	-	9	-	10
B. Badan									
1.	Inspektorat	-	-	-	-	1	18	-	19
2.	Badan Perencanaan, Penelitian, dan Pengembangan	-	-	2	-	1	11	5	19
3.	Badan Kepegawaian dan Pengembangan SDM	-	-	-	-	2	10	2	14
4.	Badan Keuangan Daerah	-	-	6	-	4	12	3	25
5.	Badan Penanggulangan Bencana Daerah (BPBD)	-	-	2	-	-	4	-	6
C. Dinas									
1.	Dinas Pendidikan dan Kebudayaan	-	2	158	341	63	1955	22	2 541
2.	Dinas Kesehatan	2	1	54	9	393	135	6	600
3.	Dinas Pekerjaan Umum, Penataan Ruang, dan Pertanahan	-	-	6	-	1	9	1	17
4.	Dinas Perumahan Rakyat, Kawasan Pemukiman, dan Lingkungan Hidup	-	-	2	-	-	20	2	24
5.	Satuan Polisi Pamong Praja dan Pemadam Kebakaran	-	-	1	-	1	2	-	4
6.	Dinas Sosial, Pemberdayaan Perempuan, dan Perlindungan Anak	-	-	2	-	-	13	4	19
7.	Dinas Kependudukan dan Pencatatan Sipil	-	-	-	-	3	12	2	17
8.	Dinas Pemberdayaan Masyarakat, Pengendalian Penduduk, dan Keluarga Bencana	-	-	1	-	1	11	1	14
9.	Dinas Perhubungan	-	-	1	-	2	6	-	9
10.	Dinas Komunikasi dan Informatika	-	-	2	-	6	5	2	15
11.	Dinas Penanaman Modal, Pelayanan Terpadu Satu Pintu, dan Tenaga Kerja	-	-	3	-	1	11	-	15
12.	Dinas Perpustakaan dan Kearsipan	-	-	5	-	4	6	1	16
13.	Dinas Pangan dan Perikanan	-	-	-	-	3	6	2	11
14.	Dinas Pariwisata, Pemuda, dan Olahraga	-	-	5	-	3	7	1	16
15.	Dinas Pertanian	-	1	15	-	3	48	2	69
16.	Dinas Koperasi UKM, Perindustrian, dan Perdagangan	-	-	5	-	-	17	-	22
17.	Rumah Sakit Umum Daerah	8	4	33	1	139	83	16	284

Tabel 2.2.6 Lanjutan/Continued
Table

Organisasi Perangkat Daerah (OPD)	Pendidikan/Education							Jumlah Total
	SD	SLTP	SLTA	D I D II	D III	D IV S1	S-2	
(1)	(2)	(3)	(4)	(5)	(6)	(7)	(8)	(9)
D. Kantor								
1. Kantor Kesatuan Bangsa dan Politik	-	-	-	-	1	3	-	4
E. Kantor Camat								
1. Kantor Camat X Koto	-	-	3	-	2	4	-	9
2. Kantor Camat Batipuh	-	-	-	-	-	4	-	4
3. Kantor Camat Pariangan	-	-	3	-	-	4	-	7
4. Kantor Camat Rambatan	-	-	1	-	-	4	-	5
5. Kantor Camat Lima Kaum	-	-	4	-	-	6	-	10
6. Kantor Camat Tanjung Emas	-	-	4	-	1	4	-	9
7. Kantor Camat Sungayang	-	-	1	-	-	1	1	3
8. Kantor Camat Sungai Tarab	-	-	2	-	-	5	-	7
9. Kantor Camat Salimpaung	-	-	3	-	-	5	-	8
10. Kantor Camat Lintau Buo Utara	-	-	3	-	1	1	-	5
11. Kantor Camat Lintau Buo	-	-	5	-	2	3	-	10
12. Kantor Camat Padang Ganting	-	1	-	-	1	2	-	4
13. Kantor Camat Tanjung Baru	-	-	1	-	1	3	-	5
14. Kantor Camat Batipuah Selatan	-	-	5	-	-	4	-	9
Jumlah / Total	10	9	348	351	644	2 490	81	3 933

Sumber/Source: Badan Kepegawaian dan Pengembangan Sumber Daya Manusia Kab. Tanah Datar/*Employment agencies and human resources of Tanah Datar Regency*

Tabel 2.2.7 Jumlah Pegawai Negeri Sipil Menurut OPD dan Pendidikan, 2019
Table Number of Civil Servants by OPD and Education, 2019

Organisasi Perangkat Daerah (OPD)	Pendidikan/Education							Jumlah Total
	SD	SLTP	SLTA	D I D II	D III	D IV S1	S-2	
(1)	(2)	(3)	(4)	(5)	(6)	(7)	(8)	(9)
A. Sekretariat								
1. Sekretariat Daerah	2	3	27	-	9	70	17	128
2. Sekretariat DPRD	1	-	3	-	1	17	2	24
B. Badan								
1. Inspektorat	-	-	1	-	1	29	4	35
2. Badan Perencanaan, Penelitian, dan Pengembangan	-	-	4	-	2	22	10	38
3. Badan Kepegawaian dan Pengembangan SDM	-	-	4	-	4	17	5	30
4. Badan Keuangan Daerah	-	-	15	-	10	31	6	62
5. Badan Penanggulangan Bencana Daerah (BPBD)	-	-	5	-	2	18	-	25
C. Dinas								
1. Dinas Pendidikan dan Kebudayaan	17	30	246	433	92	2 529	48	3 395
2. Dinas Kesehatan	4	2	80	9	428	168	10	701
3. Dinas Pekerjaan Umum, Penataan Ruang, dan Pertanahan	3	2	34	-	4	41	7	91
4. Dinas Perumahan Rakyat, Kawasan Pemukiman, dan Lingkungan Hidup	-	2	7	-	1	34	6	50
5. Satuan Polisi Pamong Praja dan Pemadam Kebakaran	2	4	29	2	4	17	1	59
6. Dinas Sosial, Pemberdayaan Perempuan, dan Perlindungan Anak	-	-	6	-	2	24	4	36
7. Dinas Kependudukan dan Pencatatan Sipil	-	-	3	-	5	19	3	30
8. Dinas Pemberdayaan Masyarakat, Pengendalian Penduduk, dan Keluarga Bencana	-	1	8	-	1	24	2	36
9. Dinas Perhubungan	-	-	10	3	5	22	1	41
10. Dinas Komunikasi dan Informatika	-	-	5	-	7	16	3	31
11. Dinas Penanaman Modal, Pelayanan Terpadu Satu Pintu, dan Tenaga Kerja	-	-	6	-	3	25	4	38
12. Dinas Perpustakaan dan Kearsipan	-	-	6	-	4	11	2	23
13. Dinas Pangan dan Perikanan	-	-	4	-	4	20	4	32
14. Dinas Pariwisata, Pemuda, dan Olahraga	2	1	11	-	5	24	2	45
15. Dinas Pertanian	-	1	35	-	7	83	4	130
16. Dinas Koperasi UKM, Perindustrian, dan Perdagangan	2	3	12	-	1	24	1	43
17. Rumah Sakit Umum Daerah	9	5	39	1	163	105	23	345

Tabel 2.2.7 Lanjutan/Continued
Table

Organisasi Perangkat Daerah (OPD)	Pendidikan/Education							Jumlah Total
	SD	SLTP	SLTA	D I D II	D III	D IV S1	S-2	
(1)	(2)	(3)	(4)	(5)	(6)	(7)	(8)	(9)
D. Kantor								
1. Kantor Kesatuan Bangsa dan Politik	-	-	2	-	1	7	1	11
E. Kantor Camat								
1. Kantor Camat X Koto	-	-	8	-	2	8	-	18
2. Kantor Camat Batipuh	-	-	4	-	2	7	1	14
3. Kantor Camat Pariangan	-	-	8	-	-	6	1	15
4. Kantor Camat Rambatan	-	-	4	-	-	10	-	14
5. Kantor Camat Lima Kaum	-	1	6	-	-	7	1	15
6. Kantor Camat Tanjung Emas	-	-	7	-	1	8	-	16
7. Kantor Camat Sungayang	-	-	3	-	-	6	2	11
8. Kantor Camat Sungai Tarab	-	-	4	-	-	10	-	14
9. Kantor Camat Salimpaung	-	1	7	-	-	8	-	16
10. Kantor Camat Lintau Buo Utara	-	1	6	-	1	5	-	13
11. Kantor Camat Lintau Buo	-	1	7	1	3	4	-	16
12. Kantor Camat Padang Ganting	-	1	4	-	2	5	-	12
13. Kantor Camat Tanjung Baru	-	-	-	-	2	7	-	12
14. Kantor Camat Batipuah Selatan	-	-	-	-	-	5	2	15
Jumlah / Total	42	59	681	449	779	3 493	177	5 680

Sumber/Source: Badan Kepegawaian dan Pengembangan Sumber Daya Manusia Kab. Tanah Datar/*Employment agencies and human resources of Tanah Datar Regency*

Tabel 2.2.8 Jumlah Pegawai Negeri Sipil Menurut OPD, Eselon, dan Jenis Kelamin, 2019
Number of Male Civil Servants by OPD, Echelon and Gender, 2019

Organisasi Perangkat Daerah (OPD)		Eselon/Echelon							
		II		III		IV		V	
		L/M	P/F	L/M	P/F	L/M	P/F	L/M	P/F
(1)	(2)	(3)	(4)	(5)	(6)	(7)	(8)	(9)	
A. Sekretariat									
1.	Sekretariat Daerah	5	1	6	3	17	9	-	-
2.	Sekretariat DPRD	1	-	3	-	2	7	-	-
B. Badan									
1.	Inspektorat	1	-	4	1	-	3	-	-
2.	Badan Perencanaan, Penelitian, dan Pengembangan	1	-	2	3	9	5	-	-
3.	Badan Kepegawaian dan Pengembangan SDM	-	-	3	1	4	7	-	-
4.	Badan Keuangan Daerah	1	-	6	1	13	8	-	-
5.	Badan Penanggulangan Bencana Daerah (BPBD)	1	-	4	-	6	2	-	-
C. Dinas									
1.	Dinas Pendidikan dan Kebudayaan	1	-	5	1	10	8	-	-
2.	Dinas Kesehatan	-	1	4	1	3	14	-	-
3.	Dinas Pekerjaan Umum, Penataan Ruang, dan Pertanahan	1	-	4	2	19	3	-	-
4.	Dinas Perumahan Rakyat, Kawasan Pemukiman, dan Lingkungan Hidup	-	1	4	1	8	9	-	-
5.	Satuan Polisi Pamong Praja dan Pemadam Kebakaran	1	-	4	-	9	2	-	-
6.	Dinas Sosial, Pemberdayaan Perempuan, dan Perlindungan Anak	1	-	3	2	4	11	-	-
7.	Dinas Kependudukan dan Pencatatan Sipil	-	1	3	-	4	7	-	-
8.	Dinas Pemberdayaan Masyarakat, Pengendalian Penduduk, dan Keluarga Bencana	1	-	1	2	9	3	-	-
9.	Dinas Perhubungan	1	-	3	-	5	3	-	-
10.	Dinas Komunikasi dan Informatika	1	-	3	1	8	3	-	-
11.	Dinas Penanaman Modal, Pelayanan Terpadu Satu Pintu, dan Tenaga Kerja	1	-	4	1	13	5	-	-
12.	Dinas Perpustakaan dan Kearsipan	1	-	2	1	2	6	-	-
13.	Dinas Pangan dan Perikanan	1	-	3	-	6	7	-	-
14.	Dinas Pariwisata, Pemuda, dan Olahraga	1	-	5	-	8	6	-	-
15.	Dinas Pertanian	1	-	4	2	6	13	-	-
16.	Dinas Koperasi UKM, Perindustrian, dan Perdagangan	-	-	2	2	5	10	-	-
17.	Rumah Sakit Umum Daerah	-	-	4	1	4	4	-	-

Tabel 2.2.8 Lanjutan/Continued
Table

Organisasi Perangkat Daerah (OPD)	Eselon/Echelon							
	II		III		IV		V	
	L/M	P/F	L/M	P/F	L/M	P/F	L/M	P/F
(1)	(2)	(3)	(4)	(5)	(6)	(7)	(8)	(9)
D. Kantor								
1. Kantor Kesatuan Bangsa dan Politik	-	-	1	-	3	1	-	-
E. Kantor Camat								
1. Kantor Camat X Koto	-	-	2	-	3	3	-	-
2. Kantor Camat Batipuh	-	-	2	-	4	2	-	-
3. Kantor Camat Pariangan	-	-	1	1	4	2	-	-
4. Kantor Camat Rambatan	-	-	1	1	3	3	-	-
5. Kantor Camat Lima Kaum	-	-	1	1	2	4	-	-
6. Kantor Camat Tanjung Emas	-	-	1	1	3	3	-	-
7. Kantor Camat Sungayang	-	-	2	-	3	2	-	-
8. Kantor Camat Sungai Tarab	-	-	1	1	3	3	-	-
9. Kantor Camat Salimpaung	-	-	2	-	2	4	-	-
10. Kantor Camat Lintau Buo Utara	-	-	2	-	2	2	-	-
11. Kantor Camat Lintau Buo	-	-	1	1	3	3	-	-
12. Kantor Camat Padang Ganting	-	-	1	1	4	2	-	-
13. Kantor Camat Tanjung Baru	-	-	2	-	3	3	-	-
14. Kantor Camat Batipuah Selatan	-	-	2	-	3	3	-	-
Jumlah / Total	22	4	108	33	218	196	-	-

Sumber/Source: Badan Kepegawainan dan Pengembangan Sumber Daya Manusia Kab. Tanah Datar/*Employment agencies and human resources of Tanah Datar Regency*

Tabel 2.2.9 Jumlah Pegawai Negeri Sipil Menurut OPD, Golongan, dan Jenis Kelamin, 2019
Number of Male Civil Servants by OPD, Grade and Gender, 2019

Organisasi Perangkat Daerah (OPD)		Golongan/Grade							
		I		II		III		IV	
		L/M	P/F	L/M	P/F	L/M	P/F	L/M	P/F
(1)	(2)	(3)	(4)	(5)	(6)	(7)	(8)	(9)	
A. Sekretariat									
1.	Sekretariat Daerah	5	-	14	5	49	38	12	5
2.	Sekretariat DPRD	1	-	1	-	8	10	4	-
B. Badan									
1.	Inspektorat	-	-	1	-	9	15	6	4
2.	Badan Perencanaan, Penelitian, dan Pengembangan	-	-	3	-	12	13	4	6
3.	Badan Kepegawaian dan Pengembangan SDM	-	-	2	1	10	12	4	1
4.	Badan Keuangan Daerah	-	-	7	3	25	21	5	1
5.	Badan Penanggulangan Bencana Daerah (BPBD)	-	-	2	1	12	5	5	-
C. Dinas									
1.	Dinas Pendidikan dan Kebudayaan	14	-	96	102	329	1 146	415	1 296
2.	Dinas Kesehatan	2	3	30	150	64	414	5	33
3.	Dinas Pekerjaan Umum, Penataan Ruang, dan Pertanahan	3	-	23	1	44	15	4	1
4.	Dinas Perumahan Rakyat, Kawasan Pemukiman, dan Lingkungan Hidup	-	-	5	1	18	20	3	3
5.	Satuan Polisi Pamong Praja dan Pemadam Kebakaran	1	-	28	-	21	4	5	-
6.	Dinas Sosial, Pemberdayaan Perempuan, dan Perlindungan Anak	-	-	2	-	11	14	4	5
7.	Dinas Kependudukan dan Pencatatan Sipil	-	-	3	1	7	14	3	2
8.	Dinas Pemberdayaan Masyarakat, Pengendalian Penduduk, dan Keluarga Bencana	-	-	4	1	16	12	2	1
9.	Dinas Perhubungan	-	-	12	-	16	9	4	-
10.	Dinas Komunikasi dan Informatika	-	-	3	3	9	11	4	1
11.	Dinas Penanaman Modal, Pelayanan Terpadu Satu Pintu, dan Tenaga Kerja	-	-	-	2	19	12	4	1
12.	Dinas Perpustakaan dan Kearsipan	-	-	-	5	4	9	3	2
13.	Dinas Pangan dan Perikanan	-	-	5	1	12	9	4	1
14.	Dinas Pariwisata, Pemuda, dan Olahraga	2	5	-	2	18	14	4	-
15.	Dinas Pertanian	-	-	7	3	43	56	11	10
16.	Dinas Koperasi UKM, Perindustrian, dan Perdagangan	3	-	5	1	11	19	2	2
17.	Rumah Sakit Umum Daerah	1	8	16	45	33	207	11	24

Tabel 2.2.9 Lanjutan/Continued
Table

Organisasi Perangkat Daerah (OPD)	Golongan/Grade							
	I		II		III		IV	
	L/M	P/F	L/M	P/F	L/M	P/F	L/M	P/F
(1)	(2)	(3)	(4)	(5)	(6)	(7)	(8)	(9)
D. Kantor								
1. Kantor Kesatuan Bangsa dan Politik	-	-	1	-	5	4	1	-
E. Kantor Camat								
1. Kantor Camat X Koto	-	-	2	2	7	7	-	-
2. Kantor Camat Batipuh	-	-	2	-	6	4	2	-
3. Kantor Camat Pariangan	-	-	2	3	5	4	1	-
4. Kantor Camat Rambatan	-	-	1	-	7	5	1	-
5. Kantor Camat Lima Kaum	1	-	-	-	2	9	2	1
6. Kantor Camat Tanjung Emas	-	-	1	1	5	7	1	1
7. Kantor Camat Sungayang	-	-	1	1	4	2	3	-
8. Kantor Camat Sungai Tarab	-	-	2	1	4	6	1	-
9. Kantor Camat Salimpaung	1	-	2	1	4	7	1	-
10. Kantor Camat Lintau Buo Utara	-	-	2	3	4	2	2	-
11. Kantor Camat Lintau Buo	1	-	1	3	2	6	2	1
12. Kantor Camat Padang Ganting	-	-	3	1	4	2	1	1
13. Kantor Camat Tanjung Baru	-	-	-	1	6	4	1	-
14. Kantor Camat Batipuh Selatan	-	-	1	5	5	4	-	-
Jumlah / Total	35	11	295	350	870	2 172	547	1 400

Sumber/Source: Badan Kepegawaian dan Pengembangan Sumber Daya Manusia Kab. Tanah Datar/*Employment agencies and human resources of Tanah Datar Regency*

Tabel 2.2.10 Jumlah Pegawai Negeri Sipil Laki-Laki pada Instansi Vertikal menurut Golongan, 2019
Number of Male Civil Servants of Vertical Departments by Grade, 2019

	Kantor Office	Gol I	Gol II	Gol III	Gol IV	Jumlah Total
	(1)	(2)	(3)	(4)	(5)	(6)
1.	Kementerian Agama	4	32	218	43	297
2.	Badan Pusat Statistik	-	2	9	2	13
3.	Badan Pertanahan Nasional	-	6	5	1	12
4.	Pengadilan Negeri	-	2	16	1	19
5.	Pengadilan Agama Batusangkar	-	1	6	8	15
6.	Kejaksaan Negeri	-	3	15	1	19
7.	Balai Pelestarian Cagar Budaya	3	28	30	3	64
8.	Rumah Tahanan Negara	-	12	10	1	23
9.	Kepolisian Resort Tanah Datar	-	3	2	-	5
10.	Kodim 0307	-	-	1	-	1
	Jumlah / Total	7	89	312	60	468

Sumber/Source: BPS-Kompilasi DDA/BPS-Compilation of DDA

Tabel 2.2.11 Jumlah Pegawai Negeri Sipil Perempuan pada Instansi Vertikal menurut Golongan, 2019
Number of Female Civil Servants of Vertical Departments by Grade, 2019

	Kantor Office	Gol I	Gol II	Gol III	Gol IV	Jumlah Total
	(1)	(2)	(3)	(4)	(5)	(6)
1.	Kementerian Agama	2	64	459	122	647
2.	Badan Pusat Statistik	-	2	8	-	10
3.	Badan Pertanahan Nasional	-	-	11	1	12
4.	Pengadilan Negeri	-	-	9	-	9
5.	Pengadilan Agama Batusangkar	-	2	8	5	15
6.	Kejaksaan Negeri	-	-	11	-	11
7.	Balai Pelestarian Cagar Budaya	1	2	18	-	21
8.	Rumah Tahanan Negara	-	1	6	-	7
9.	Kepolisian Resort Tanah Datar	-	3	6	-	9
10.	Kodim 0307	-	3	1	-	4
Jumlah / Total		3	77	537	128	745

Sumber/Source: BPS-Kompilasi DDA/BPS-Compilation of DDA

Government

Tabel 2.2.12 Jumlah Pegawai Negeri Sipil pada Instansi Vertikal menurut Golongan, 2019
Number of Civil Servants of Vertical Departments by Grade, 2019

	Kantor Office	Gol I	Gol II	Gol III	Gol IV	Jumlah Total
	(1)	(2)	(3)	(4)	(5)	(6)
1.	Kementerian Agama	6	96	677	165	944
2.	Badan Pusat Statistik	-	4	17	2	23
3.	Badan Pertanahan Nasional	-	6	16	2	24
4.	Pengadilan Negeri	-	2	25	1	28
5.	Pengadilan Agama Batusangkar	-	3	14	13	30
6.	Kejaksaan Negeri	-	3	26	1	30
7.	Balai Pelestarian Cagar Budaya	4	30	48	3	85
8.	Rumah Tahanan Negara	-	13	16	1	30
9.	Kepolisian Resort Tanah Datar	-	6	8	-	14
10.	Kodim 0307	-	4	1	-	5
Jumlah / Total		10	167	848	188	1 213

Sumber/Source: BPS-Kompilasi DDA/BPS-Compilation of DDA

Tabel 2.2.13 Jumlah Pegawai Negeri Sipil Laki-Laki pada Instansi Vertikal menurut Pendidikan, 2019
Number of Male Civil Servants of Vertical Departments by Education, 2019

	Kantor Office	SD	SLTP	SLTA	DI D III	D IV S1	S2 S3	Jumlah Total
	(1)	(2)	(3)	(4)	(5)	(6)	(7)	(8)
1.	Kementerian Agama	1	2	28	12	228	26	297
2.	Badan Pusat Statistik	-	-	4	-	8	1	13
3.	Badan Pertanahan Nasional	-	-	1	6	3	2	12
4.	Pengadilan Negeri	-	-	5	-	11	3	19
5.	Pengadilan Agama Batusangkar	-	-	3	-	7	5	15
6.	Kejaksaan Negeri	-	1	4	-	7	7	19
7.	Balai Pelestarian Cagar Budaya	2	4	34	2	18	4	64
8.	Rumah Tahanan Negara	-	-	15	-	7	1	23
9.	Kepolisian Resort Tanah Datar	-	-	4	-	-	1	5
10.	Kodim 0307	-	-	1	-	-	-	1
Jumlah / Total		3	7	99	20	289	50	468

Sumber/Source: BPS-Kompilasi DDA/BPS-Compilation of DDA

Government

Tabel 2.2.14 Jumlah Pegawai Negeri Sipil Perempuan pada Instansi Vertikal menurut Pendidikan, 2019
Number of Female Civil Servants of Vertical Departments by Educational Attainment, 2019

	Kantor Office	SD	SLTP	SLTA	DI D III	D IV S1	S2 S3	Jumlah Total
	(1)	(2)	(3)	(4)	(5)	(6)	(7)	(8)
1.	Kementerian Agama	1	1	49	36	537	23	648
2.	Badan Pusat Statistik	-	-	1	1	6	2	10
3.	Badan Pertanahan Nasional	-	-	3	-	7	2	12
4.	Pengadilan Negeri	-	-	1	-	7	1	9
5.	Pengadilan Agama Batusangkar	-	-	2	-	10	3	15
6.	Kejaksaan Negeri	-	-	1	-	9	1	11
7.	Balai Pelestarian Cagar Budaya	1	-	5	1	14	-	21
8.	Rumah Tahanan Negara	-	-	2	-	5	-	7
9.	Kepolisian Resort Tanah Datar	-	-	7	-	2	-	9
10.	Kodim 0307	-	-	3	-	1	-	4
Jumlah / Total		2	1	74	38	598	32	745

Sumber/Source: BPS-Kompilasi DDA/BPS-Compilation of DDA

Tabel 2.2.15 Jumlah Pegawai Negeri Sipil pada Instansi Vertikal menurut Pendidikan, 2019
Table Number of Civil Servants of Vertical Departments by Educational Attainment, 2019

	Kantor Office	SD	SLTP	SLTA	DI D III	D IV S1	S2 S3	Jumlah Total
	(1)	(2)	(3)	(4)	(5)	(6)	(7)	(8)
1.	Kementerian Agama	2	3	77	48	765	49	944
2.	Badan Pusat Statistik	-	-	5	1	14	3	23
3.	Badan Pertanahan Nasional	-	-	4	6	10	4	24
4.	Pengadilan Negeri	-	-	6	-	18	4	28
5.	Pengadilan Agama Batusangkar	-	-	5	-	17	8	30
6.	Kejaksaan Negeri	-	1	5	-	16	8	30
7.	Balai Pelestarian Cagar Budaya	3	4	39	3	32	4	85
8.	Rumah Tahanan Negara	-	-	17	-	12	1	30
9.	Kepolisian Resort Tanah Datar	-	-	11	-	2	1	14
10.	Kodim 0307	-	-	4	-	1	-	5
Jumlah / Total		5	8	173	58	887	82	1 213

Sumber/Source: BPS-Kompilasi DDA/BPS-Compilation of DDA

Tabel 2.2.16 Jumlah Pegawai Negeri Sipil pada Instansi Vertikal menurut Jabatan Struktural, 2019
Number of Civil Servants of Vertical Departments by Structural, 2019

	Kantor Office	Eselon III		Eselon IV		Eselon V	
		L	P	L	P	L	P
	(1)	(2)	(3)	(4)	(5)	(6)	(7)
1.	Kementerian Agama	-	-	21	-	13	-
2.	Badan Pusat Statistik	1	-	4	2	-	-
3.	Badan Pertanahan Nasional	-	1	4	2	1	7
4.	Pengadilan Negeri	-	-	4	-	1	4
5.	Pengadilan Agama Batusangkar	1	-	1	2	-	-
6.	Kejaksaan Negeri	1	-	6	1	7	6
7.	Balai Pelestarian Cagar Budaya	1	-	2	-	-	-
8.	Rumah Tahanan Negara	-	-	1	-	2	1
9.	Kepolisian Resort Tanah Datar	-	-	1	4	-	-
10.	Kodim 0307	-	-	-	-	-	-
Jumlah / Total		4	1	44	11	24	18

Sumber/Source: BPS-Kompilasi DDA/BPS-Compilation of DDA

Tabel 2.2.17 Jumlah Pejabat Fungsional pada Instansi Vertikal di Kabupaten Tanah Datar menurut Jenis Kelamin, 2019
Number of Functional Officers of Vertical Departments by Gender, 2019

	Kantor Office	Jenis Kelamin / Gender		Jumlah Total
		Laki-Laki Male	Perempuan Female	
	(1)	(2)	(3)	(4)
1.	Kementerian Agama	56	18	74
2.	Badan Pusat Statistik	4	5	9
3.	Badan Pertanahan Nasional	12	12	24
4.	Pengadilan Negeri	14	5	19
5.	Pengadilan Agama Batusangkar	10	7	17
6.	Kejaksaan Negeri	1	2	3
7.	Balai Pelestarian Cagar Budaya	4	-	4
8.	Rumah Tahanan Negara	-	1	1
9.	Kepolisian Resort Tanah Datar	-	-	-
10.	Kodim 0307	-	-	-
Jumlah / Total		101	50	151

Sumber/Source: BPS-Kompilasi DDA/BPS-Compilation of DDA

Tabel 2.2.18 Jumlah Pegawai Negeri Sipil yang Memasuki Masa Pensiun pada Instansi Vertikal Menurut Jenis Kelamin, 2019
Number of Retiring Civil Servants by Gender, 2019

	Kantor Office	Jenis Kelamin / Gender		Jumlah Total
		Laki-Laki Male	Perempuan Female	
	(1)	(2)	(3)	(4)
1.	Kementerian Agama	9	3	12
2.	Badan Pusat Statistik	2	-	2
3.	Badan Pertanahan Nasional	1	1	2
4.	Pengadilan Negeri	-	-	-
5.	Pengadilan Agama Batusangkar	4	1	5
6.	Kejaksaan Negeri	-	-	-
7.	Balai Pelestarian Cagar Budaya	-	-	-
8.	Rumah Tahanan Negara	-	1	1
9.	Kepolisian Resort Tanah Datar	1	-	1
10.	Kodim 0307	-	-	-
Jumlah / Total		17	6	23

Sumber/Source: BPS-Kompilasi DDA/BPS-Compilation of DDA

2.3 Militer/Military

Tabel 2.3.1 Personil Kodim 0307 Tanah Datar menurut Pangkat dan Jenis Kelamin, 2019
Kodim 0307 Tanah Datar Personnels by Rank and Gender, 2019

	Kantor Office	Jenis Kelamin / Gender		Jumlah Total
		Laki-Laki Male	Perempuan Female	
	(1)	(2)	(3)	(4)
1.	Letnan Kolonel	1	-	1
2.	Mayor	2	-	2
3.	Kapten	6	-	6
4.	Letnan Satu / Letnan Dua	2	-	2
5.	Pembantu Letnan Satu / Pembantu Letnan Dua	7	-	7
6.	Sersan Mayor	13	-	13
7.	Sersan Kepala	9	-	9
8.	Sersan Satu / Sersan Dua	100	-	100
9.	Kopral Kepala / Kopral Satu / Kopral Dua	41	-	41
10.	Prajurit Kepala / Prajurit Satu / Prajurit Dua	7	-	7
11.	Pegawai Negeri Sipil	1	4	5
Jumlah / Total		189	4	193

Sumber/Source: Kodim 0307/Kodim 0307

2.4 Dewan Perwakilan Rakyat Daerah/The Regional House of Representative

Tabel 2.4.1 Nama-Nama Ketua DPRD Kabupaten Tanah Datar dan Masa Baktinya
Tanah Datar Regency House of Representatives (DPRD) Spokesperson and Terms in Office

	Nama Name	Masa Bakti Terms in Office
	(1)	(2)
1.	H. Usman Suib	1967 – 1969
2.	Hasan Basri	1969 – 1971
3.	H. Muhammad Zein	1971 – 1982
4.	Djufri	1982 – 1987
5.	Bahar Adam Sori	1987 – 1997
6.	Misbari	1997 – 1999
7.	H. Amora Lubis	1999 – 2004
8.	Ir. Asrul Nurhasan	2004 – 2009
9.	Zuldafri Darma	2009 – 2014
10.	Anton Yondra, SE	2014 – 2019
11.	H. Rony Mulyadi Dt. Bungsu, SE	2019 – sekarang

Sumber/Source: Sekretariat DPRD Kabupaten Tanah Datar/Regional Council of Tanah Datar Regency Secretary Office

Tabel 2.4.2 Nama- Nama Anggota DPRD Kabupaten Tanah Datar Masa Bakti 2019-2024
Table Tanah Datar Regency Legislators, 2019-2024

	Nama Name	Masa Bakti Terms in Office
	(1)	(2)
1.	H. Rony Mulyadi Dt. Bungsu, SE	2019 - 2024
2.	Saldari, SP	2019 - 2024
3.	Anton Yondra, SE	2019 - 2024
4.	Jonnedi. SE, MM	2019 - 2024
5.	Kamrita, S.Pd	2019 - 2024
6.	Afrizal, Dt. Rajo Lenggang, ST	2019 - 2024
7.	Surva Hutri	2019 - 2024
8.	Drs. Azwar R	2019 - 2024
9.	Istiqlal	2019 - 2024
10.	Nurzal	2019 - 2024
11.	Abu Bakar, Lc	2019 - 2024
12.	Dekminil	2019 - 2024
13.	Syafaruddin, Dt. Marajo	2019 - 2024
14.	Herman Sugiarjo, SH	2019 - 2024
15.	Dedi Irawan, A.Md	2019 - 2024
16.	Arianto	2019 - 2024
17.	Agus Tofik	2019 - 2024

Sumber/Source: Sekretariat DPRD Kabupaten Tanah Datar/Regional Council of Tanah Datar Regency Secretary Office

Government

Tabel 2.4.2 Lanjutan/*Continued*
Table

	Nama <i>Name</i>	Masa Bakti <i>Terms in Office</i>
	(1)	(2)
18.	Zulhadi, M.Pd	2019 - 2024
19.	Yalpema Jurin	2019 - 2024
20.	Jasmadi, ST	2019 - 2024
21.	Ali Muhar, St. Tunaro	2019 - 2024
22.	Benny Remon, A.Md	2019 - 2024
23.	Zulli Rustam	2019 - 2024
24.	Eri Hendri, SP	2019 - 2024
25.	Dra. Dona	2019 - 2024
26.	Syafril, SH	2019 - 2024
27.	Nurhamdi Zahari	2019 - 2024
28.	Adrijinil Dlmabura, SH	2019 - 2024
29.	Nova Hendria, SH	2019 - 2024
30.	Khairul Abdi	2019 - 2024
31.	Wadra Wati	2019 - 2024
32.	Mhd. Haekal, SH	2019 - 2024
33.	Benny Apero, A.Md	2019 - 2024
34.	Asrul Jusan	2019 - 2024
35.	Afriman, Dt. Majo Indo	2019 - 2024

Sumber/Source: Sekretariat DPRD Kabupaten Tanah Datar/Regional Council of Tanah Datar Regency Secretary Office

Tabel 2.4.3 Jumlah Anggota Masing-Masing Fraksi DPRD Kabupaten Tanah Datar Hasil Pemilu 2019
Tanah Datar Regency Legislators based 2019 General Election Result by Fraction

	Fraksi Fraction	Banyak Anggota Total
	(1)	(2)
1.	Gerindra	6 orang
2.	PKS	5 orang
3.	Golkar	6 orang
4.	PPP	4 orang
5.	PAN	4 orang
6.	Demokrat	4 orang
7.	Nasdem	3 orang
8.	Hanura	3 orang

Sumber/Source: Sekretariat DPRD Kabupaten Tanah Datar/Regional Council of Tanah Datar Regency Secretary Office

Tabel 2.4.4 Jumlah Anggota Komisi Hasil Pemilu menurut Komisi, 2019-2024
Table Tanah Datar Regency Legislators by Commission, 2019-2024

Komisi <i>Commission</i>		Banyak Anggota <i>Total</i>
(1)		(2)
1.	Komisi I	11 orang
2.	Komisi II	10 orang
3.	Komisi III	11 orang

Sumber/Source: Sekretariat DPRD Kabupaten Tanah Datar/Regional Council of Tanah Datar Regency Secretary Office

2.5 Program dan Produk Hukum/*Program and Law Products*

Tabel 2.5.1 Produk Hukum DPRD Kabupaten Tanah Datar, 2018-2019
Table Tanah Datar Regency Legal Products, 2018-2019

	<i>Produk Hukum Legal Product</i>	2018	2019
	(1)	(2)	(3)
1.	Peraturan Daerah	5	...
2.	Keputusan Daerah / Kesepakatan	6	...
3.	Keputusan Pimpinan DPRD	10	...
4.	Keputusan DPRD Kab. Tanah Datar	18	...
5.	Persetujuan DPRD Tanah Datar	2	...
6.	Interplasi	-	...
7.	Amandemen / <i>Amandement</i>	-	...
8.	Petisi / <i>Petition</i>	-	...
9.	Pernyataan	-	...

Sumber/*Source*: Sekretariat DPRD Kabupaten Tanah Datar/*Regional Council of Tanah Datar Regency Secretary Office*

Government

Tabel 2.5.2 IMB yang Dikeluarkan oleh Pemerintah Kabupaten Tanah Datar, 2019
Table IMB Issued by Tanah Datar Regency Government, 2019

	Produk Hukum <i>Legal Product</i>	Jumlah <i>Total</i>
	(1)	(2)
1.	Januari / <i>January</i>	68
2.	Februari / <i>February</i>	2
3.	Maret / <i>March</i>	8
4.	April / <i>April</i>	13
5.	Mei / <i>May</i>	29
6.	Juni / <i>June</i>	2
7.	Juli / <i>July</i>	5
8.	Agustus / <i>August</i>	30
9.	September / <i>September</i>	23
10.	Oktober / <i>October</i>	6
11.	November / <i>November</i>	5
12.	Desember / <i>December</i>	17

Sumber/Source: Dinas Penanaman Modal, Pelayananan Terpadu Satu Pintu dan Tenaga Kerja Kabupaten Tanah Datar/*Investment, Integrated services and Manpower of Tanah Datar Regency*

Tabel 2.5.3 Keputusan Bupati Tanah Datar yang ditetapkan per bulan, 2015-2019
Table Tanah Datar Regency Head Decision Stipulated per Month, 2015-2019

	Bulan Month	Banyaknya Keputusan Bupati / Number of Decision				
		2015	2016	2017	2018	2019
	(1)	(2)	(3)	(4)	(5)	(6)
1.	Januari / January	31	26	65	23	22
2.	Februari / February	37	40	62	61	57
3.	Maret / March	100	65	87	49	42
4.	April / April	53	78	78	70	34
5.	Mei / May	47	42	48	44	46
6.	Juni / June	42	49	59	23	48
7.	Juli / July	45	18	22	30	40
8.	Agustus / August	50	39	34	62	35
9.	September / September	88	22	57	59	55
10.	Oktober / October	14	34	42	26	51
11.	November / November	60	47	93	62	54
12.	Desember / December	61	36	72	80	53
	Jumlah Total	628	496	719	589	537

Sumber/Source: Bagian Pemerintahan, Hukum dan Politik Setda Kabupaten Tanah Datar/Governmence, Law and Politics Section of Tanah Datar Regency Secretary Office

Government

Tabel 2.5.4 Rekapitulasi Peraturan Bupati Tanah Datar, 2019
Table Tanah Datar Regency Head Decrees, 2019

	Bulan <i>Month</i>	Jumlah <i>Total</i>
	(1)	(2)
1.	Januari / <i>January</i>	0
2.	Februari / <i>February</i>	9
3.	Maret / <i>March</i>	2
4.	April / <i>April</i>	2
5.	Mei / <i>May</i>	3
6.	Juni / <i>June</i>	2
7.	Juli / <i>July</i>	6
8.	Agustus / <i>August</i>	4
9.	September / <i>September</i>	2
10.	Oktober / <i>October</i>	3
11.	November / <i>November</i>	3
12.	Desember / <i>December</i>	11
	Jumlah <i>Total</i>	47

Sumber/Source: Bagian Pemerintahan, Hukum dan Politik Setda Kabupaten Tanah Datar/Governance, Law and Politics Section of Tanah Datar Regency Secretary Office

Tabel 2.5.5 Rekapitulasi Peraturan Daerah Pada Satuan Polisi Pamong Praja dan Pemadam Kebakaran, 2019
Local Regulations in Civil Police and Fire Fighters, 2019

Nomor dan Tahun Diundangkan <i>Number and Years of Regulation</i>		Tentang <i>Concerning</i>	Catatan <i>Note</i>
(1)	(2)	(3)	(3)
1.	No. 4 Tahun 2010	TRANTIBUM	- Pelanggaran Pemanfaatan Trotoar - Pedagang Bulan Ramadhan - Pemanfaatan Jalan
2.	No. 4 Tahun 2011	BANGUNAN/GEDUNG	- Bangunan Tanpa Izin - Melanggar Batas Sepadan
3.	No. 3 Tahun 2010	LINGKUNGAN HIDUP	- Tidak Memiliki Izin Lingkungan - Pencemaran
4.	No. 12 Tahun 2011	RETRIBUSI DAN JASA UMUM	- Penertiban Retribusi Pasar Ternak
5.	No. 5 Tahun 2015	JASA WARNET	- Pelanggaran Jam Operasional - Anak Sekolah Pada Jam Pelajaran
6.	No. 81 Tahun 2017	BAGAN JALA APUNG	- Penertiban Alat Tangkap Jala Apung (Bagan)

Sumber/Source: Satuan Polisi Pamong Praja dan Pemadam Kebakaran Kab. Tanah Datar/*Civil police service and fire fighters of Tanah Datar Regency*

Local Finance and Price

2.6 Keuangan Daerah/Local Finance

Tabel 2.6.1 Target dan Realisasi Pendapatan Daerah di Kabupaten Tanah Datar (ribu rupiah), 2019
District Government Revenues, Target and Actual (000) Rp in Tanah Datar Regency, 2019

Sumber Penerimaan <i>Source of Admission</i>	Tahun Anggaran 2019*** <i>Fiscal Year 2019</i>			
	Target <i>Target</i>	Realisasi <i>Realization</i>	Persentase <i>Percentage</i>	
(1)	(2)	(3)	(4)	
1. Pendapatan Asli Daerah (PAD)	146 786 504	129 785 828	88,42	
2. Pendapatan Transfer	1 196 280 373	984 486 274	96,49	
3. Lain-lain Pendapatan yang sah (Hibah)	42 251 200	52 786 501	124,89	
Jumlah <i>Total</i>	2019	1 385 318 077	1 167 058 603	84,28
	2018	1 255 073 763	1 188 140 973	94,67
	2017	1 218 133 253	1 181 018 713	96,95
	2016	1 241 491 033	1 188 763 795	95,75
	2015	1 139 662 197	1 151 898 266	101,07

Sumber/Source: Badan Keuangan Daerah Kab. Tanah Datar/Office of Regional Financial of Tanah Datar Regency

Keuangan Daerah dan Harga

Tabel 2.6.2 Target dan Realisasi Pendapatan Daerah, Pendapatan Asli di Kabupaten Tanah Datar (ribu rupiah), 2019
District Government Revenues, Local (Own Source) Revenue, Target and Actual (000) Rp in Tanah Datar Regency, 2019

Sumber Penerimaan <i>Source of Admission</i>	Tahun Anggaran 2019*** <i>Fiscal Year 2019</i>			
	Target <i>Target</i>	Realisasi <i>Realization</i>	Persentase <i>Percentage</i>	
(1)	(2)	(3)	(4)	
1. Pajak Daerah/ <i>Taxes</i>	22 514 797	19 578 757	86,96	
2. Retribusi Daerah/ <i>Local Retribution</i>	12 679 114	8 608 497	67,80	
3. Hasil Pengelolaan Kekayaan Daerah yang dipisahkan	18 726 714	18 674 162	99,72	
4. Lain Lain Pendapatan Asli Daerah/ <i>Other Revenue</i>	92 847 878	82 924 910	89,31	
Jumlah Total	2019	146 786 504	110 227 149	75,10
	2018	129 247 470	115 914 187	89,68
	2017	121 262 831	129 271 309	96,95
	2016	117 484 613	119 065 989	101,35
	2015	104 674 778	112 072 727	107,07

Sumber/Source: Badan Keuangan Daerah Kab. Tanah Datar/Office of Regional Financial of Tanah Datar Regency

Local Finance and Price

Tabel 2.6.3 Target dan Realisasi Pendapatan Daerah, Pendapatan Transfer di Kabupaten Tanah Datar, 2019

District Government Revenues, Revenue from Transfer, Target and Actual (000) Rp in Tanah Datar Regency, 2019

Sumber Penerimaan Source of Admission	Tahun Anggaran 2019*** Fiscal Year 2019			
	Target Target	Realisasi Realization	Persentase Percentage	
(1)	(2)	(3)	(4)	
1. Transfer Pemerintah Pusat Dana Perimbangan	1 020 309 964	984 486 247	96,49	
2. Transfer Pemerintah Pusat Lainnya	109 815 407	109 815 407	100,00	
3. Transfer Pemerintah Provinsi	50 211 801	49 189 965	97,96	
Jumlah Total	2019	1 180 337 173	1 143 491 619	96,88
	2018	1 115 470 293	1 069 760 679	95,90
	2017	1 084 587 181	1 041 225 556	96,00
	2016	1 109 591 157	1 056 977 282	95,26
	2015	1 018 479 965	1 023 390 375	100,48

Sumber/Source: Badan Keuangan Daerah Kab. Tanah Datar/Office of Regional Financial of Tanah Datar Regency

Tabel 2.6.4 Target dan Realisasi Pendapatan Daerah, Lain-lain Pendapatan yang Sah di Kabupaten Tanah Datar, 2019
District Government Revenues, Revenue from Other Sources, Target and Actual (000) Rp in Tanah Datar Regency, 2019

Sumber Penerimaan <i>Source of Admission</i>	Tahun Anggaran 2019*** <i>Fiscal Year 2019</i>		
	Target <i>Target</i>	Realisasi <i>Realization</i>	Persentase <i>Percentage</i>
(1)	(2)	(3)	(4)
1. Pendapatan Hibah	42 251 200	57 768 501	124,89
2. Pendapatan Lainnya	-	-	-
Jumlah Total			
2019	42 251 200	57 768 501	124,89
2018	10 356 000	2 466 106	23,81
2017	12 283 241	10 521 848	85,66
2016	14 415 260	12 720 521	88,24
2015	16 507 454	16 435 165	99,56

Sumber/Source: Badan Keuangan Daerah Kab. Tanah Datar/Office of Regional Financial of Tanah Datar Regency

Local Finance and Price

Tabel 2.6.5 Target dan Realisasi Belanja Daerah di Kabupaten Tanah Datar, 2019
District Government Expenditure, Target and Actual (000) Rp in Tanah Datar Regency, 2019

Jenis Belanja <i>Type of Expenditure</i>	Tahun Anggaran 2019*** <i>Fiscal Year 2019</i>			
	Target <i>Target</i>	Realisasi <i>Realization</i>	Persentase <i>Percentage</i>	
(1)	(2)	(3)	(4)	
1. Belanja Operasi	1 030 118 820	945 473 460	91,78	
2. Belanja Modal	227 143 202	202 885 384	89,32	
3. Belanja Tak Terduga	1 781 347	37 000	2,08	
4. Belanja Transfer	205 183 121	201 967 063	98,43	
Jumlah <i>Total</i>	2019	1 464 296 492	1 350 362 907	92,22
	2018	1 419 234 377	1 273 477 068	89,73
	2017	1 333 170 889	1 218 833 756	91,42
	2016	1 382 337 805	1 249 495 599	90,39
	2015	1 239 229 989	1 103 712 730	89,06

Sumber/Source: Badan Keuangan Daerah Kab. Tanah Datar/Office of Regional Financial of Tanah Datar Regency

Keuangan Daerah dan Harga

Tabel 2.6.6 Target dan Realisasi Belanja Daerah, Belanja Operasi di Kabupaten Tanah Datar, 2019

District Government Expenditure, Operational Expenditure, Target and Actual (000) Rp in Tanah Datar Regency, 2019

Jenis Belanja <i>Type of Expenditure</i>	Tahun Anggaran 2019*** <i>Fiscal Year 2019</i>			
	Target <i>Target</i>	Realisasi <i>Realization</i>	Persentase <i>Percentage</i>	
(1)	(2)	(3)	(4)	
1. Belanja Pegawai	621 275 917	598 840 693	96,39	
2. Belanja Barang	363 080 193	310 195 665	85,43	
3. Belanja Hibah	42 193 902	33 222 789	78,74	
4. Belanja Bantuan Sosial	3 568 817	3 214 313	90,07	
5. Belanja Bantuan keu.	-	-	-	
Jumlah <i>Total</i>	2019	1 030 118 829	945 473 460	91,78
	2018	1 014 248 277	916 510 091	90,36
	2017	945 459 927	854 078 384	90,33
	2016	1 022 693 982	918 248 349	89,79
	2015	996 440 734	896 128 613	89,93

Sumber/Source: Badan Keuangan Daerah Kab. Tanah Datar/Office of Regional Financial of Tanah Datar Regency

Local Finance and Price

Tabel 2.6.7 Target dan Realisasi Belanja Daerah, Belanja Modal di Kabupaten Tanah Datar, 2019
District Government Expenditure, Capital, Target and Actual (000) Rp in Tanah Datar Regency, 2019

Jenis Belanja Type of Expenditure	Tahun Anggaran 2019*** Fiscal Year 2019			
	Target Target	Realisasi Realization	Persentase Percentage	
(1)	(2)	(3)	(4)	
1. Belanja Tanah	4 175 916	2 695 759	64,59	
2. Belanja Peralatan dan Mesin	36 449 252	35 202 830	96,58	
3. Belanja Bunga	-	-	-	
4. Belanja Jalan, Irigasi & Jaringan	91 771 933	82 730 425	90,15	
5. Belanja Aset Tetap Lainnya	4 044 141	3 693 461	91,33	
Jumlah Total	2019	136 441 244	124 322 476	91,11
	2018	203 400 577	158 319 176	77,84
	2017	219 192 271	197 916 990	90,29
	2016	210 096 730	187 784 869	89,38
	2015	168 528 566	137 034 862	81,31

Sumber/Source: Badan Keuangan Daerah Kab. Tanah Datar/Office of Regional Financial of Tanah Datar Regency

Keuangan Daerah dan Harga

Tabel 2.6.8 Target dan Realisasi Belanja Daerah, Belanja Transfer Bagi Hasil di Kabupaten Tanah Datar, 2019
District Government Expenditure, Expenditure for Transferred Sharing Fund Revenues, Target and Actual (000) Rp in Tanah Datar Regency, 2019

Sumber Source	Tahun Anggaran 2019*** Fiscal Year 2019			
	Target Target	Realisasi Realization	Persentase Percentage	
(1)	(2)	(3)	(4)	
1. Bagi Hasil Pajak	11 004 838	8 273 244	75,18	
2. Bagi Hasil Retribusi	-	-	-	
3. Bagi Hasil Pendapatan Lainnya	-	-	-	
Jumlah Total	2019	11 004 838	8 273 244	75,18
	2018	198 872 735	198 440 737	99,78
	2017	166 837 111	166 338 710	99,70
	2016	145 591 626	143 353 792	96,48
	2015	21 788 069	2 491 921	89,38

Sumber/Source: Badan Keuangan Daerah Kab. Tanah Datar/Office of Regional Financial of Tanah Datar Regency

Local Finance and Price

Tabel 2.6.9 Target dan Realisasi Pembiayaan Daerah di Kabupaten Tanah Datar, 2019
District Government Financing, Target and Actual (000) Rp in Tanah Datar Regency, 2019

Sumber Penerimaan <i>Source of Admission</i>	Tahun Anggaran 2019*** <i>Fiscal Year 2019</i>			
	Target <i>Target</i>	Realisasi <i>Realization</i>	Persentase <i>Percentage</i>	
(1)	(2)	(3)	(4)	
Penerimaan Daerah				
1. Penggunaan Sisa Lebih Perhitungan Anggaran (SILPA)	79 108 424	79 108 424	100,00	
2. Pencairan Deposito Pemerintah Daerah	-	-	-	
3. Penerimaan Kembali Pinjaman Pegawai	-	-	-	
4. Penerimaan Piutang Daerah	-	-	-	
5. Penarikan Investasi	-	-	-	
Pengeluaran Daerah				
1. Penyertaan Modal (Investasi) Pemerintah	200 000	195 370	97,68	
2. Penyetoran Sisa Rek Hws	-	-	-	
3. Pemberian Pinjaman	-	-	-	
Jumlah Total	2019	79 308 424	79 303 794	99,99
	2018	86 838 447	86 870 167	100,04
	2017	80 121 020	81 292 775	101,46
	2016	140 846 771	140 846 773	100,00
	2015	136 355 862	-	-

Sumber/Source: Badan Keuangan Daerah Kab. Tanah Datar/Office of Regional Financial of Tanah Datar Regency

2019

JUMLAH
PENDUDUK

PEREMPUAN

♀ 177.947 Jiwa

LAKI-LAKI

♂ 170.272 Jiwa



1. Sumber utama data kependudukan adalah sensus penduduk yang dilaksanakan setiap sepuluh tahun sekali. Sensus penduduk telah dilaksanakan sebanyak enam kali sejak Indonesia merdeka, yaitu tahun 1961, 1971, 1980, 1990, 2000, dan 2010.

Di dalam sensus penduduk, pencacahan dilakukan terhadap seluruh penduduk yang berdomisili di wilayah teritorial Indonesia termasuk warga negara asing kecuali anggota korps diplomatik negara sahabat beserta keluarganya.

Metode pengumpulan data dalam sensus dilakukan dengan wawancara antara petugas sensus dengan responden dan juga melalui e-census. Pencatatan penduduk menggunakan konsep usual residence, yaitu konsep di mana penduduk biasa bertempat tinggal. Bagi penduduk yang bertempat tinggal tetap dicacah di mana mereka biasa tinggal, sedangkan untuk penduduk yang tidak bertempat tinggal tetap dicacah di tempat di mana mereka ditemukan petugas sensus pada malam 'Hari Sensus'. Termasuk penduduk yang tidak bertempat tinggal tetap adalah tuna wisma, awak kapal berbendera Indonesia, penghuni perahu/rumah apung, masyarakat terpencil/terasing, dan pengungsi. Bagi mereka yang mempunyai tempat tinggal tetap dan sedang bepergian ke luar wilayah lebih dari enam bulan, tidak dicacah di tempat tinggalnya, tetapi dicacah di tempat tujuannya. Untuk tahun yang tidak dilaksanakan sensus penduduk, data kependudukan

1. *The main source of demographic data is population census, which is conducted every ten years, Population Census has been conducted six times since Indonesia's independence: 1961, 1971, 1980, 1990, 2000, and 2010.*

The population census enumerates all residents who domicile in the entire territory of Indonesia including foreign citizens except the diplomatic corps members and their families.

The method of data collection in a population census involves interviewing respondents and conducting e-census, Enumeration of the population uses the concept of "usual residence", which is the concept of "places where people usually live", De jure was applied to the permanent residents, while de facto was applied to non-permanent residents. The permanent residents were enumerated in place where they normally live, the non-permanent residents were enumerated where they were found by the enumerators, on the night of 'Census Date'. The non permanent residents include homeless people, ship crew, boat people, remote area community, and internally displaced persons. Those who had permanent residence and had been travelling away from their home for six months or more were not enumerated in their permanent place, but in the place where they were during the census. For the periods where the population census is not conducted, population projection is done to estimate population during those years. The population projection is an estimate based

diperoleh dari hasil proyeksi penduduk. Proyeksi penduduk merupakan suatu perhitungan ilmiah yang didasarkan pada asumsi dari komponen-komponen perubahan penduduk, yaitu kelahiran, kematian, dan migrasi. Proyeksi penduduk Indonesia 2010–2035 menggunakan data dasar penduduk hasil SP2010,

on the demographic components, such as birth, death, and migration. Indonesia's 2010–2035 population projection used the 2010 Population Census as the base population.

- 2. Penduduk Kabupaten Tanah Datar** adalah semua orang yang berdomisili di wilayah Kabupaten Tanah Datar selama 6 bulan atau lebih dan atau mereka yang berdomisili kurang dari 6 bulan tetapi bertujuan menetap.
 - 3. Laju pertumbuhan penduduk** adalah angka yang menunjukkan persentase penambahan penduduk dalam jangka waktu tertentu.
 - 4. Kepadatan penduduk** adalah rasio banyaknya penduduk per kilometer persegi.
 - 5. Rasio jenis kelamin** adalah perbandingan antara penduduk laki-laki dan penduduk perempuan pada suatu wilayah dan waktu tertentu. Biasanya dinyatakan dengan banyaknya penduduk laki-laki untuk 100 penduduk perempuan.
 - 6. Distribusi penduduk** adalah pola persebaran penduduk di suatu wilayah, baik berdasarkan batas-batas geografis maupun berdasarkan batas-batas administrasi pemerintahan.
 - 7. Komposisi penduduk** adalah pola
- 2. The population of Tanah Datar Regency** are all residents of the entire territory of Tanah Datar Regency who have stayed for six months or longer, and those who intended to stay more than six months even though their length of stay is less than six months
 - 3. The growth rate of population** is the number that show percentage of population growth within a specified period.
 - 4. Population density** is ratio of population per square kilometer.
 - 5. Gender ratio** is the ratio of males population to females population in a given area and time, usually expressed as the number of males for every 100 females.
 - 6. Population distribution** is the pattern of population distribution in an area, either by geographic boundaries or by government administrative boundaries.
 - 7. Population composition** is the pat-

persebaran penduduk menurut karakteristiknya, contoh: penduduk menurut kelompok umur, penduduk menurut jenis kelamin.

tern of population distribution by its characteristics, example: population by age group, population by Gender

8. Rumah tangga adalah seseorang atau sekelompok orang yang mendiami sebagian atau seluruh bangunan fisik/sensus dan biasanya tinggal bersama serta pengelolaan makan dari satu dapur. Yang dimaksud makan dari satu dapur adalah jika pengurusan kebutuhan sehari-harinya dikelola bersama-sama menjadi satu.

8. Household is an individual or group of people living in a physical/census building unit or part of it and usually commit on a common provision for food and other essentials of living. Common provision for food means one organising daily needs for all of household members.

9. Anggota rumah tangga adalah semua orang yang biasanya bertempat tinggal di suatu rumah tangga, baik yang berada di rumah pada waktu pencacahan maupun yang sementara tidak ada.

9. Household member are those who usually lives in a household regardless of their location at the time of enumeration.

10. Rata-rata anggota rumah tangga adalah angka yang menunjukkan rata-rata jumlah anggota rumah tangga per rumah tangga.

10. Average household size is the average number of household members per household.

11. Istilah migrasi seumur hidup disebut bila provinsi tempat tinggal seseorang pada saat pencacahan berbeda dengan provinsi tempat lahirnya.

11. Lifetime migration terminology if someone's province of residence at the time of enumeration was different from his/her province of birth-place.

12. Istilah migrasi risen disebut bila provinsi tempat tinggal seseorang pada saat pencacahan berbeda dengan provinsi tempat tinggalnya 5 tahun yang lalu.

12. Recent migration terminology if someone's province of residence at the time of enumeration was different from his/her province of residence 5 years ago.

13. Penduduk usia kerja adalah penduduk yang berumur 15 tahun ke atas.

13. Working age population is persons of 15 years and over.

- 14. Angkatan kerja** adalah penduduk usia kerja (15 tahun ke atas) yang bekerja, punya pekerjaan namun sementara tidak bekerja, dan pengangguran.
- 15. Bekerja** adalah kegiatan ekonomi yang dilakukan oleh seseorang dengan maksud memperoleh atau membantu memperoleh pendapatan atau keuntungan dan lamanya bekerja paling sedikit 1 jam secara terus menerus dalam seminggu yang lalu (termasuk pekerja keluarga tanpa upah yang membantu dalam suatu usaha/kegiatan ekonomi).
- 16. Jumlah jam kerja** seluruhnya adalah jumlah jam kerja yang digunakan untuk bekerja (tidak termasuk jam kerja istirahat resmi dan jam kerja yang digunakan untuk hal-hal di luar pekerjaan).
- 17. Lapangan usaha** adalah bidang kegiatan dari pekerjaan/tempat bekerja di mana seseorang bekerja, Klasifikasi lapangan usaha mengikuti Klasifikasi Baku Lapangan Usaha Indonesia (KBLI) dalam 1 digit.
- 18. Status pekerjaan** adalah kedudukan seseorang dalam unit usaha/kegiatan dalam melakukan pekerjaan.
- 19. Berusaha sendiri tanpa dibantu orang lain** adalah bekerja atau berusaha dengan menanggung risiko secara ekonomis, yaitu dengan tidak kembalinya ongkos produksi yang telah dikeluarkan
- 14. Labor force or economically active** are persons of 15 years and over, who in the previous week were working, temporarily absent from work but having jobs, and unemployment.
- 15. Working** is economic activity conducted by a person and intended to earn income by doing work or helping to do work at least one hour continuously during the reference week (including unpaid family worker/s for any economic activity).
- 16. Total working hours** is the total hours spent by an employee to perform all jobs (excluding the time used for other activities which are not classified as work).
- 17. Industry** is field of a person's activity or establishment, The classification of industries follows the Indonesia Standard Industrial Classification (KBLI) in one digit.
- 18. Employment status** is the status of a person at his place of work or establishment where he was employed.
- 19. Own-account worker** is a person who works at his own risk without assisted by paid per mount worker or unpaid worker include technical job or skill job.

dalam rangka usahanya tersebut, serta tidak menggunakan pekerja dibayar maupun pekerja tak dibayar, termasuk yang sifat pekerjaannya memerlukan teknologi atau keahlian khusus.

20. Berusaha dibantu buruh tidak tetap/buruh tidak dibayar adalah bekerja atau berusaha atas risiko sendiri dan menggunakan buruh/pekerja tak dibayar dan atau buruh/pekerja tidak tetap.

21. Berusaha dibantu buruh tetap/ buruh dibayar adalah berusaha atas risiko sendiri dan mempekerjakan paling sedikit satu orang buruh/pekerja tetap yang dibayar.

22. Buruh/karyawan/pegawai adalah seseorang yang bekerja pada orang lain atau instansi/kantor/perusahaan secara tetap dengan menerima upah/gaji baik berupa uang maupun barang. Buruh yang tidak mempunyai majikan tetap, tidak digolongkan sebagai buruh/karyawan, tetapi sebagai pekerja bebas. Seseorang dianggap memiliki majikan tetap jika memiliki 1 (satu) majikan (orang/rumah tangga) yang sama dalam sebulan terakhir, khusus pada sektor bangunan batasannya tiga bulan. Apabila majikannya instansi/lembaga, boleh lebih dari satu.

23. Pekerja bebas adalah seseorang yang bekerja pada orang lain/majikan/institusi yang tidak tetap (lebih dari 1 majikan dalam sebulan

20. Employer assisted by temporary workers/unpaid worker is a person who works at his own risk and assisted by temporary worker/unpaid worker.

21. Employer assisted by permanent workers/paid workers is a person who does his business at her/his own risk at least one assisted by paid permanent worker.

22. Employee is a person who work permanently for other people or institution/office/ company and gains some money/cash or goods as wage/salary. Labor who have no permanent employer is not categorized as a laborer/worker/employee but casual worker. A laborers in general is considered to have a permanent employer if he has the same employer during the past month, particularly for building construction sector is 3 months. If the employer is an institution, more than 1 (one) employer is allowed.

23. Casual employee is a person who does not work permanently for other people/employer/ institution (more than 1 employer during the last 1

terakhir) di usaha pertanian baik berupa usaha rumah tangga maupun bukan usaha rumah tangga, ataupun di nonpertanian atas dasar balas jasa dengan menerima upah atau imbalan baik berupa uang maupun barang, dan baik dengan sistem pembayaran harian maupun borongan.

24. Pekerja tak dibayar adalah seseorang yang bekerja membantu usaha untuk memperoleh penghasilan/keuntungan yang dilakukan oleh salah seorang anggota rumah tangga atau bukan anggota rumah tangga tanpa mendapat upah/gaji baik berupa uang maupun barang.

month) in agricultural sector, either home industry or not home industry, or in non-agricultural sector based on remuneration paid with money or goods, and based on daily or contact payment system.

24. Unpaid worker is a person who intended to work without pay either with money or good, in an establishment run by other members of the family, relative or neighbour.

Kependudukan

Penduduk menjadi salah satu variabel utama dalam melakukan evaluasi dan perencanaan pembangunan di segala bidang, karena tujuan akhir dari pembangunan adalah kesejahteraan masyarakat. Penduduk selain menjadi sasaran yang harus ditingkatkan kualitasnya juga menjadi salah satu komponen untuk menggerakkan program pembangunan.

Berdasarkan hasil proyeksi, jumlah penduduk Kabupaten Tanah Datar pada tahun 2019 mencapai 348.219 jiwa yang tersebar di seluruh nagari atau seluruh jorong. Jumlah penduduk sebanyak itu jika dikelompokkan menurut jenis kelamin terdapat 170.272 jiwa penduduk laki-laki sedangkan sisanya sebanyak 177.947 jiwa adalah perempuan dengan laju pertumbuhan penduduk sebesar 0,23 persen. Ada pun rasio jenis kelaminnya sebesar 95,69.

Distribusi penduduk menurut kecamatan, tampak untuk beberapa kecamatan jumlah penduduknya relatif cukup banyak (30.000 jiwa ke atas). Dari 14 kecamatan yang ada, terdapat 5 kecamatan yang memiliki jumlah penduduk diatas 30.000 jiwa seperti Kecamatan X Koto, Batipuh, Rambatan, Lima Kaum, dan Lintau Buo Utara. Namun demikian, jika jumlah penduduk dibandingkan dengan luas wilayah masing-masing kecamatan, tampak bahwa kecamatan yang paling padat penduduknya adalah di Lima Kaum yang mencapai 742 jiwa per km². Kecamatan Sungai Tarab merupakan

Population

Population become one of the main variables in the evaluation and development planning in all areas, because the ultimate goal of development is the welfare of society. Besides being a target population should be improved as well be one of the components to drive the development program.

Based on population projection, the population of Kabupaten Tanah Datar in 2019 was 348,219 consisting of 170,272 male and 177,947 female, with population growth rate 0.23 percent living in all across nagari and jorong within Tanah Datar Regency administration. As for the Gender ratio 95.69.

The statistics shows that several subdistricts have a relatively large amount of population (more than 30,000 people), i.e. X Koto, Batipuh, Rambatan, Lima Kaum, and Lintau Buo Utara. The least populated area is Batipuh Selatan Subdistrict (population 10,664 people). The most densely populated area is Lima Kaum Subdistrict (742 people per km²) followed by Sungai Tarab Subdistrict (417 people per km²). While Batipuh Selatan is a district that is rare with a population density of 129 people per km².

Population and Employment

kecamatan kedua yang terpadat penduduknya yakni sebanyak 417 jiwa per km². Sedangkan Kecamatan Batipuah Selatan merupakan kecamatan yang masih jarang dengan kepadatan penduduk sebesar 129 jiwa per km².

Ketenagakerjaan

Berdasarkan hasil Survei Angkatan Kerja Nasional (Sakernas) 2019, diperoleh informasi bahwa dari 253.374 orang berusia di atas 15 tahun yang ada di Kabupaten Tanah Datar terdapat sebanyak 175.454 orang di antaranya merupakan penduduk kelompok angkatan kerja. Dari jumlah tersebut ada sejumlah 168.969 orang yang sudah memperoleh pekerjaan, sedangkan 5.486 orang lainnya masih berusaha untuk mendapatkan pekerjaan. Sebanyak 77.920 orang penduduk berusia di atas 15 tahun lainnya termasuk dalam kelompok bukan angkatan kerja yang terbagi kedalam tiap kelompok kegiatan yaitu 41.413 orang mempunyai kegiatan utama mengurus rumah tangga, 22.343 orang mempunyai kegiatan utama bersekolah dan 14.164 orang lainnya mempunyai kegiatan yang bervariasi (sakit, menganggur, penduduk usia tua, dsb).

Komposisi angkatan kerja menurut jenis kelamin, tampak bahwa penduduk yang bekerja terbanyak adalah penduduk laki-laki. Jika dilihat menurut tingkat pendidikan, penduduk berumur di atas 15 tahun yang bekerja di Kabupaten Tanah Datar mayoritas masih berpendidikan rendah (SD ke bawah). Dari 168.969 orang penduduk yang bekerja ada 68.507 orang atau

Employment

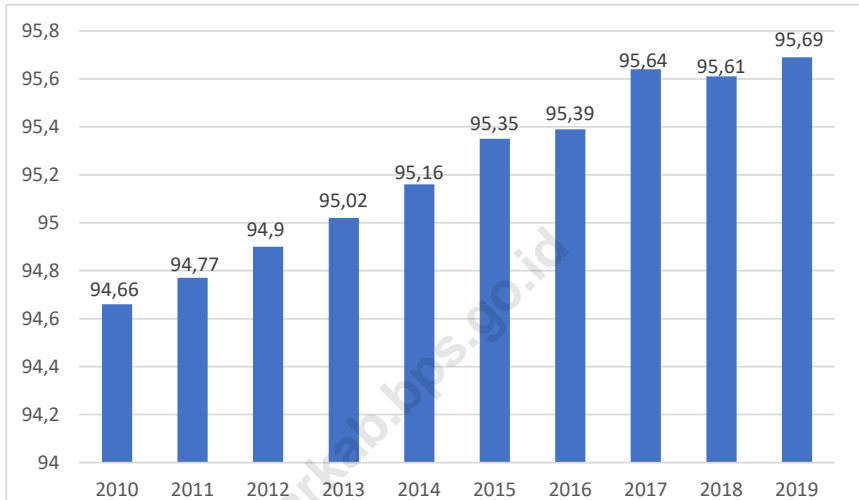
The 2019 National Labour Force Survey shows that population aged 15 and over is 253,374 people (174,454 of it are labour force and the remain others are non labour force). From the total number of labour force, 168,969 are employed and 5,486 are unemployed and still looking for jobs. Non labour force is divided into three categories based on their main activity, i.e. house-keeping (41,413), attending school (22,343), and others (14,164).

Composition of labour force by Gender shows that employed labor force are mostly male. Most of the employed population aged 15 and over completed elementary level of education. Of the total 168,969 employed labor force, 68,507 (approx. 40.54 %) completed or not completed elementary school.

sekitar 40,54 persen diantaranya berpendidikan paling tinggi Sekolah Dasar.

<https://tanahdatarkab.bps.go.id>

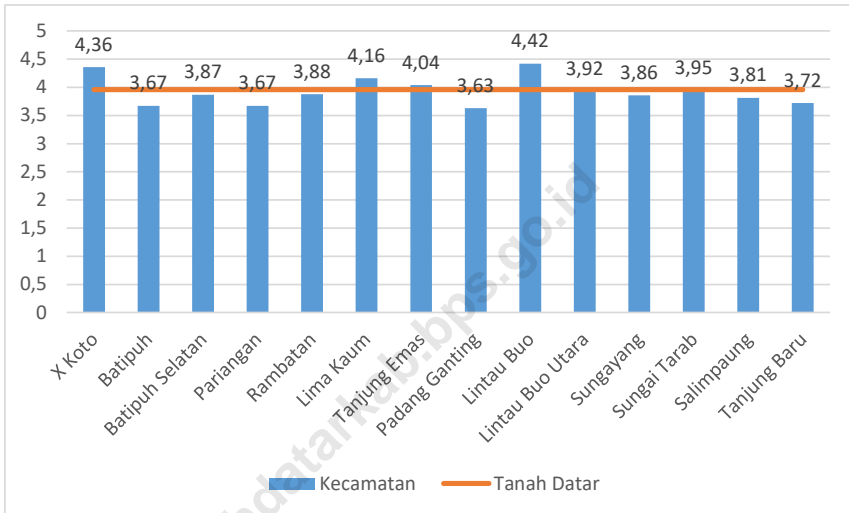
Gambar 3.1. Rasio Penduduk Menurut Jenis Kelamin, 2008-2019
Pictures Gender Ratio in Tanah Datar Regency, 2010-2019



Sumber/Source: BPS Kabupaten Tanah Datar/BPS-Statistics of Tanah Datar Regency

Gambar
Pictures

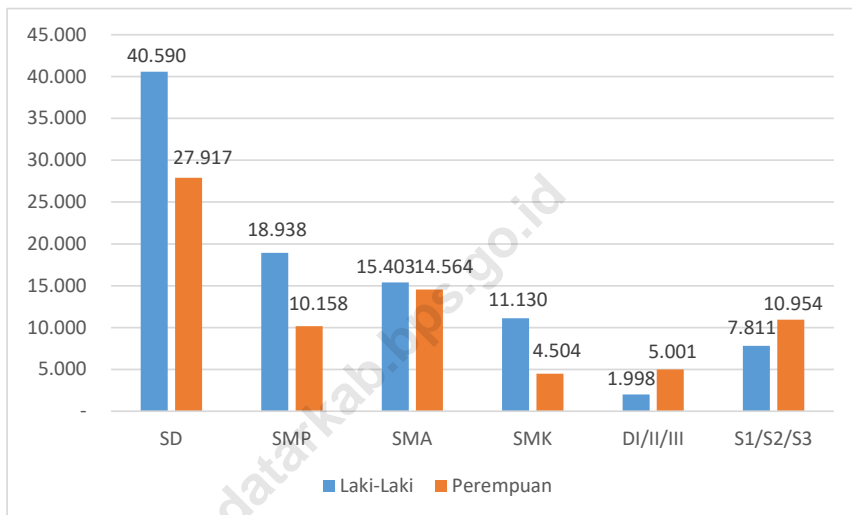
3.2. Kepadatan Penduduk per Rumah Tangga Menurut Kecamatan di Kabupaten Tanah Datar, 2019
Population Density per Household by Subdistrict in Tanah Datar Regency, 2019



Sumber/Source: BPS Kabupaten Tanah Datar/BPS-Statistics of Tanah Datar Regency

Gambar 3.3. Penduduk 15 Tahun ke Atas yang Bekerja Menurut Pendidikan yang Ditamatkan dan Jenis Kelamin di Kabupaten Tanah Datar, 2019

Population 15 Years and Over Working by Educational Attainment and Gender in Tanah Datar District, 2019



Sumber/Source: BPS Kabupaten Tanah Datar/BPS-Statistics of Tanah Datar Regency

3.1 Penduduk/*Population*

Tabel 3.1.1 Penduduk, Distribusi Persentase Penduduk, Rasio Jenis Kelamin Penduduk Menurut Kecamatan di Kabupaten Tanah Datar, 2010 dan 2019

Population, Percentage Distribution of Population, Population Density, and Population Sex Ratio by Sub District in Tanah Datar Regency, 2010 and 2019

Kecamatan <i>Subdistrict</i>	Penduduk (Ribu) <i>Population (thousand)</i>	
	2010 ¹	2019 ²
(1)	(2)	(3)
1. X Koto	42 133	44 207
2. Batipuh	29 896	30 115
3. Batipuah Selatan	10 430	10 664
4. Pariangan	19 519	19 618
5. Rambatan	33 287	33 527
6. Lima Kaum	35 784	37 103
7. Tanjung Emas	21 689	22 505
8. Padang Ganting	13 641	13 894
9. Lintau Buo	17 564	18 910
10. Lintau Buo Utara	34 810	36 250
11. Sungayang	16 903	17 294
12. Sungai Tarab	29 282	29 958
13. Salimpaung	20 768	21 233
14. Tanjuang Baru	12 788	12 941
Tanah Datar	338 494	348 219

Population and Employment

Tabel 3.1.1 Lanjutan/Continued
Table

Kecamatan Subdistrict	Persentase Penduduk Percentage of Total Population	
	2010 ¹	2019 ²
(1)	(4)	(5)
1. X Koto	12,45	12,70
2. Batipuh	8,83	8,65
3. Batipuah Selatan	3,08	3,06
4. Pariangan	5,77	5,63
5. Rambatan	9,83	9,63
6. Lima Kaum	10,57	10,66
7. Tanjung Emas	6,41	6,46
8. Padang Ganting	4,03	3,99
9. Lintau Buo	5,19	5,43
10. Lintau Buo Utara	10,28	10,41
11. Sungayang	4,99	4,97
12. Sungai Tarab	8,65	8,60
13. Salimpaung	6,14	6,10
14. Tanjung Baru	3,78	3,72
Tanah Datar	100,00	100,00

Penduduk dan Ketenagakerjaan

Tabel 3.1.1 Lanjutan/Continued
Table

Kecamatan Subdistrict	Rasio Jenis Kelamin Population Sex Ratio	
	2010 ¹	2019 ²
(1)	(6)	(7)
1. X Koto	95,11	95,84
2. Batipuh	93,54	94,24
3. Batipuah Selatan	92,61	93,36
4. Pariangan	94,64	95,38
5. Rambatan	94,05	94,77
6. Lima Kaum	94,44	95,17
7. Tanjung Emas	95,75	96,50
8. Padang Ganting	91,91	92,62
9. Lintau Buo	99,18	99,94
10. Lintau Buo Utara	97,12	97,87
11. Sungayang	93,44	94,14
12. Sungai Tarab	96,08	96,83
13. Salimpaung	94,53	95,23
14. Tanjung Baru	94,14	94,87
Tanah Datar	94,94	95,69

Catatan/Note: ¹ Hasil SP2010 (Mei)/The Result of the 2010 Population Census (May)

² Hasil Proyeksi Penduduk Kabupaten Tanah Datar 2015-2025 (Pertengahan tahun/Juni)/The Result of Tanah Datar Regency Population Projection 2015-2025 (mid year/June)

Sumber/Source: BPS Kabupaten Tanah Datar/BPS-Statistics of Tanah Datar Regency

Population and Employment

Tabel 3.1.2 Jumlah Penduduk Menurut Jenis Kelamin di Kabupaten Tanah Datar, 2010-2019

Population by Gender in Tanah Datar Regency, 2010-2019

Tahun Year	Laki-Laki Male	Perempuan Female	Jumlah Total	Rasio Sex Ratio
(1)	(2)	(3)	(4)	(5)
2010	165 231	174 561	339 792	94,66
2011	165 877	175 029	340 906	94,77
2012	166 481	175 430	341 911	94,90
2013	167 051	175 813	342 864	95,02
2014	167 677	176 198	343 875	95,16
2015	168 313	176 515	344 828	95,35
2016	168 772	176 934	345 706	95,39
2017	169 417	177 143	346 560	95,64
2018	169 808	177 599	347 407	95,61
2019	170 272	177 947	348 219	95,69

Sumber/Source: BPS Kabupaten Tanah Datar/BPS-Statistics of Tanah Datar Regency

Penduduk dan Ketenagakerjaan

Tabel 3.1.3 Jumlah Penduduk Menurut Kecamatan dan Jenis Kelamin di Kabupaten Tanah Datar, 2019
Population and Gender Ratio by Subdistrict in Tanah Datar Regency, 2019

	Kecamatan Subdistrict	Jenis Kelamin (orang) Gender (people)			Rasio Jenis Kelamin Gender Ratio
		Laki-Laki Male	Perempuan Female	Jumlah Total	
	(1)	(2)	(3)	(4)	(5)
1.	X Koto	21 634	22 573	44 207	95,84
2.	Batipuh	14 611	15 504	30 115	94,24
3.	Batipuah Selatan	5 149	5 515	10 664	93,36
4.	Pariangan	9 577	10 041	19 618	95,38
5.	Rambatan	16 313	17 214	33 527	94,77
6.	Lima Kaum	18 092	19 011	37 103	95,17
7.	Tanjung Emas	11 052	11 453	22 505	96,50
8.	Padang Ganting	6 681	7 213	13 894	92,62
9.	Lintau Buo	9 452	9 458	18 910	99,94
10.	Lintau Buo Utara	17 930	18 320	36 250	97,87
11.	Sungayang	8 386	8 908	17 294	94,14
12.	Sungai Tarab	14 738	15 220	29 958	96,83
13.	Salimpaung	10 357	10 876	21 233	95,23
14.	Tanjuang Baru	6 300	6 641	12 941	94,87
	Tanah Datar	170 272	177 947	348 219	95,69

Sumber/Source: BPS Kabupaten Tanah Datar/BPS-Statistics of Tanah Datar Regency

Population and Employment

Tabel 3.1.4 Laju Pertumbuhan Penduduk Menurut Kecamatan (Metode Eksponensial) di Kabupaten Tanah Datar, 2018-2019
Population Growth Rate by Subdistrict (Exponential Method) in Tanah Datar Regency, 2018-2019

Kecamatan Subdistrict	Tahun Years			Pertumbuhan Growth Rate (%)	
	2017	2018	2019	2018	2019
(1)	(2)	(3)	(4)	(5)	(6)
1. X Koto	43 833	44 021	44 207	0,43	0,42
2. Batipuh	30 095	30 106	30 115	0,04	0,03
3. Batipuah Selatan	10 626	10 646	10 664	0,19	0,17
4. Pariangan	19 597	19 618	19 618	0,11	0,00
5. Rambatan	33 507	33 519	33 527	0,04	0,02
6. Lima Kaum	36 874	36 988	37 103	0,31	0,31
7. Tanjung Emas	22 363	22 435	22 505	0,32	0,31
8. Padang Ganting	13 854	13 874	13 894	0,14	0,14
9. Lintau Buo	18 656	18 783	18 910	0,68	0,68
10. Lintau Buo Utara	35 997	36 126	36 250	0,36	0,34
11. Sungayang	17 231	17 261	17 294	0,17	0,19
12. Sungai Tarab	29 848	29 903	29 958	0,18	0,18
13. Salimpaung	21 158	21 195	21 233	0,17	0,18
14. Tanjuang Baru	12 921	12 932	12 941	0,09	0,07
Tanah Datar	346 560	347 407	348 219	0,24	0,23

Sumber/Source: BPS Kabupaten Tanah Datar/BPS-Statistics of Tanah Datar Regency

Penduduk dan Ketenagakerjaan

Tabel 3.1.5 Rata-Rata Penduduk per Nagari Menurut Kecamatan di Kabupaten Tanah Datar, 2019

Population Average per Village by Subdistrict in Tanah Datar Regency, 2019

	Kecamatan Subdistrict	Jumlah Number of		Rata-Rata Penduduk per Nagari Population Average per Village
		Nagari Village	Penduduk Population	
	(1)	(2)	(3)	(4)
1.	X Koto	9	44 207	4 912
2.	Batipuh	8	30 115	3 764
3.	Batipuh Selatan	4	10 664	2 666
4.	Pariangan	6	19 618	3 270
5.	Rambatan	5	33 527	6 705
6.	Lima Kaum	5	37 103	7 421
7.	Tanjung Emas	4	22 505	5 626
8.	Padang Ganting	2	13 894	6 947
9.	Lintau Buo	4	18 910	4 728
10.	Lintau Buo Utara	5	36 250	7 250
11.	Sungayang	5	17 294	3 459
12.	Sungai Tarab	10	29 958	2 996
13.	Salimpaung	6	21 233	3 539
14.	Tanjung Baru	2	12 941	6 471
	2019	75	348 219	4 643
	2018	75	347 407	4 632
Tanah Datar	2017	75	346 560	4 621
	2016	75	345 706	4 609
	2015	75	344 828	4 598

Sumber/Source: BPS Kabupaten Tanah Datar/BPS-Statistics of Tanah Datar Regency

Population and Employment

Tabel 3.1.6 **Kepadatan Penduduk Menurut Kecamatan di Kabupaten Tanah Datar, 2019**
Population Density by Subdistrict in Tanah Datar Regency, 2019

	Kecamatan Subdistrict	Luas Area (Km2)	Penduduk Population (jiwa)	Kepadatan Penduduk per Km2 Population Density per sq.Km
	(1)	(2)	(3)	(4)
1.	X Koto	152,02	44 207	291
2.	Batipuh	144,27	30 115	209
3.	Batipuh Selatan	82,73	10 664	129
4.	Pariangan	76,43	19 618	257
5.	Rambatan	129,15	33 527	260
6.	Lima Kaum	50,00	37 103	742
7.	Tanjung Emas	112,05	22 505	201
8.	Padang Ganting	83,50	13 894	166
9.	Lintau Buo	60,22	18 910	314
10.	Lintau Buo Utara	204,31	36 250	177
11.	Sungayang	65,45	17 294	264
12.	Sungai Tarab	71,85	29 958	417
13.	Salimpaung	60,88	21 233	349
14.	Tanjung Baru	43,14	12 941	300
	2019	1 336,00	348 219	261
	2018	1 336,00	347 407	260
Tanah Datar	2017	1 336,00	346 560	259
	2016	1 336,00	345 706	259
	2015	1 336,00	344 828	258

Sumber/Source: BPS Kabupaten Tanah Datar/BPS-Statistics of Tanah Datar Regency

Penduduk dan Ketenagakerjaan

Tabel 3.1.7 Penduduk dan Rumah Tangga Menurut Kecamatan di Kabupaten Tanah Datar, 2019
Population and Household by Subdistrict in Tanah Datar Regency, 2019

	Kecamatan Subdistrict	RumahTangga Household	Penduduk Population (jiwa)	Kepadatan Penduduk per RT Population Density per Households
	(1)	(2)	(3)	(4)
1.	X Koto	10 138	44 207	4,36
2.	Batipuh	8 195	30 115	3,67
3.	Batipuh Selatan	2 753	10 664	3,87
4.	Pariangan	5 343	19 618	3,67
5.	Rambatan	8 641	33 527	3,88
6.	Lima Kaum	8 915	37 103	4,16
7.	Tanjung Emas	5 570	22 505	4,04
8.	Padang Ganting	3 825	13 894	3,63
9.	Lintau Buo	4 274	18 910	4,42
10.	Lintau Buo Utara	9 244	36 250	3,92
11.	Sungayang	4 477	17 294	3,86
12.	Sungai Tarab	7 576	29 958	3,95
13.	Salimpaung	5 571	21 233	3,81
14.	Tanjung Baru	3 476	12 941	3,72
	2019	87 998	348 219	3,96
	2018	87 791	347 407	3,96
	2017	87 583	346 560	3,96
	2016	87 362	345 706	3,96
	2015	87 141	344 828	3,96
	Tanah Datar			

Sumber/Source: BPS Kabupaten Tanah Datar/BPS-Statistics of Tanah Datar Regency

Population and Employment

Tabel 3.1.8 Penduduk Kabupaten Tanah Datar Menurut Kelompok Umur dan Jenis Kelamin, 2019

Tanah Datar Regency Population by Age Group and Gender, 2019

Kelompok Umur <i>Age Group</i>	Laki-Laki <i>Male</i>	Perempuan <i>Female</i>	Jumlah <i>Total</i>	Rasio <i>Gender Ratio</i>
(1)	(2)	(3)	(4)	(5)
0 – 4	15 526	14 964	30 490	103,76
5 – 9	16 642	15 906	32 548	104,63
10 – 14	16 868	16 235	33 103	103,90
15 – 19	14 334	14 263	28 597	100,50
20 – 24	10 467	10 307	20 774	101,55
25 – 29	10 388	10 440	20 828	99,50
30 – 34	11 037	11 056	22 093	99,83
35 – 39	10 540	11 276	21 816	93,47
40 – 44	11 180	12 051	23 231	92,77
45 – 49	11 258	12 139	23 397	92,74
50 – 54	10 485	11 488	21 973	91,27
55 – 59	10 102	11 298	21 400	89,41
60 – 64	7 826	8 988	16 814	87,07
65 - 69	5 993	6 847	12 840	87,53
70 – 74	3 537	4 437	7 974	79,72
75 +	4 089	6 252	10 341	65,40
Jumlah <i>Total</i>	170 272	177 947	348 219	95,69

Sumber/Source: BPS Kabupaten Tanah Datar/BPS-Statistics of Tanah Datar Regency

Penduduk dan Ketenagakerjaan

Tabel 3.1.9 Penduduk Kecamatan X Koto Menurut Kelompok Umur dan Jenis Kelamin, 2019
X Koto Subdistrict Population by Age Group and Gender, 2019

Kelompok Umur <i>Age Group</i>	Laki-Laki <i>Male</i>	Perempuan <i>Female</i>	Jumlah <i>Total</i>	Rasio <i>Gender Ratio</i>
(1)	(2)	(3)	(4)	(5)
0 – 4	2 146	2 046	4 192	104,89
5 – 9	2 268	2 118	4 386	107,08
10 – 14	2 476	2 458	4 934	100,73
15 – 19	2 136	2 320	4 456	92,07
20 – 24	1 439	1 430	2 869	100,63
25 – 29	1 389	1 478	2 867	93,98
30 – 34	1 422	1 345	2 767	105,72
35 – 39	1 357	1 439	2 796	94,30
40 – 44	1 320	1 362	2 682	96,92
45 – 49	1 285	1 271	2 556	101,10
50 – 54	1 076	1 149	2 225	93,65
55 – 59	1 061	1 192	2 253	89,01
60 – 64	870	1 008	1 878	86,31
65 - 69	620	753	1 373	82,34
70 - 74	345	456	801	75,66
75 +	424	748	1 172	56,68
Jumlah Total	21 634	22 573	44 207	95,84

Sumber/Source: BPS Kabupaten Tanah Datar/BPS-Statistics of Tanah Datar Regency

Population and Employment

Tabel 3.1.10 Penduduk Kecamatan Batipuh Menurut Kelompok Umur dan Jenis Kelamin, 2019

Batipuh Subdistrict Population by Age Group and Gender, 2019

Kelompok Umur <i>Age Group</i>	Laki-Laki <i>Male</i>	Perempuan <i>Female</i>	Jumlah <i>Total</i>	Rasio <i>Gender Ratio</i>
(1)	(2)	(3)	(4)	(5)
0 – 4	1 255	1 223	2 478	102,62
5 – 9	1 492	1 356	2 848	110,03
10 – 14	1 480	1 422	2 902	104,08
15 – 19	1 208	1 209	2 417	99,92
20 – 24	818	768	1 586	106,51
25 – 29	760	769	1 529	98,83
30 – 34	821	969	1 790	84,73
35 – 39	871	979	1 850	88,97
40 – 44	943	1 005	1 948	93,83
45 – 49	918	1 036	1 954	88,61
50 – 54	881	1 058	1 939	83,27
55 – 59	942	1 097	2 039	85,87
60 – 64	790	842	1 632	93,82
65 - 69	619	727	1 346	85,14
70 - 74	364	439	803	82,92
75 +	449	605	1 054	74,21
Jumlah Total	14 611	15 504	30 115	94,24

Sumber/Source: BPS Kabupaten Tanah Datar/BPS-Statistics of Tanah Datar Regency

Penduduk dan Ketenagakerjaan

Tabel 3.1.11 Penduduk Kecamatan Batipuah Selatan Menurut Kelompok Umur dan Jenis Kelamin, 2019

Batipuah Selatan Subdistrict Population by Age Group and Gender, 2019

Kelompok Umur <i>Age Group</i>	Laki-Laki <i>Male</i>	Perempuan <i>Female</i>	Jumlah <i>Total</i>	Rasio <i>Gender Ratio</i>
(1)	(2)	(3)	(4)	(5)
0 – 4	442	431	873	102,55
5 – 9	523	487	1 010	107,39
10 – 14	538	525	1 063	102,48
15 – 19	475	467	942	101,71
20 – 24	259	266	525	97,37
25 – 29	221	236	457	93,64
30 – 34	328	338	666	97,04
35 – 39	324	380	704	85,26
40 – 44	359	410	769	87,56
45 – 49	363	369	732	98,37
50 – 54	274	361	635	75,90
55 – 59	309	317	626	97,48
60 – 64	217	306	523	70,92
65 - 69	239	274	513	87,23
70 - 74	143	147	290	97,28
75 +	135	201	336	67,16
Jumlah Total	5 149	5 515	10 664	93,36

Sumber/Source: BPS Kabupaten Tanah Datar/BPS-Statistics of Tanah Datar Regency

Population and Employment

Tabel 3.1.12 Penduduk Kecamatan Pariangan Menurut Kelompok Umur dan Jenis Kelamin, 2019

Pariangan Subdistrict Population by Age Group and Gender, 2019

Kelompok Umur <i>Age Group</i>	Laki-Laki <i>Male</i>	Perempuan <i>Female</i>	Jumlah <i>Total</i>	Rasio <i>Gender Ratio</i>
(1)	(2)	(3)	(4)	(5)
0 – 4	782	743	1 525	105,25
5 – 9	909	821	1 730	110,72
10 – 14	877	867	1 744	101,15
15 – 19	760	769	1 529	98,83
20 – 24	559	469	1 028	119,19
25 – 29	549	506	1 055	108,50
30 – 34	614	617	1 231	99,51
35 – 39	578	595	1 173	97,14
40 – 44	592	723	1 315	81,88
45 – 49	651	724	1 375	89,92
50 – 54	678	717	1 395	94,56
55 – 59	621	749	1 370	82,91
60 – 64	504	573	1 077	87,96
65 - 69	357	437	794	81,69
70 - 74	253	306	559	82,68
75 +	293	425	718	68,94
Jumlah <i>Total</i>	9 577	10 041	19 618	95,38

Sumber/Source: BPS Kabupaten Tanah Datar/BPS-Statistics of Tanah Datar Regency

Penduduk dan Ketenagakerjaan

Tabel 3.1.13 Penduduk Kecamatan Rambatan Menurut Kelompok Umur dan Jenis Kelamin, 2019
Rambatan Subdistrict Population by Age Group and Gender, 2019

Kelompok Umur <i>Age Group</i>	Laki-Laki <i>Male</i>	Perempuan <i>Female</i>	Jumlah <i>Total</i>	Rasio <i>Gender Ratio</i>
(1)	(2)	(3)	(4)	(5)
0 – 4	1 506	1 331	2 837	113,15
5 – 9	1 571	1 493	3 064	105,22
10 – 14	1 615	1 592	3 207	101,44
15 – 19	1 395	1 354	2 749	103,03
20 – 24	985	963	1 948	102,28
25 – 29	929	960	1 889	96,77
30 – 34	989	974	1 963	101,54
35 – 39	934	1 067	2 001	87,54
40 – 44	1 018	1 138	2 156	89,46
45 – 49	1 104	1 320	2 424	83,64
50 – 54	1 072	1 189	2 261	90,16
55 – 59	967	1 112	2 079	86,96
60 – 64	826	942	1 768	87,69
65 - 69	647	804	1 451	80,47
70 - 74	402	460	862	87,39
75 +	353	515	868	68,54
Jumlah <i>Total</i>	16 313	17 214	33 527	94,77

Sumber/Source: BPS Kabupaten Tanah Datar/BPS-Statistics of Tanah Datar Regency

Population and Employment

Tabel 3.1.14 Penduduk Kecamatan Lima Kaum Menurut Kelompok Umur dan Jenis Kelamin, 2019

Lima Kaum Subdistrict Population by Age Group and Gender, 2019

Kelompok Umur <i>Age Group</i>	Laki-Laki <i>Male</i>	Perempuan <i>Female</i>	Jumlah <i>Total</i>	Rasio <i>Gender Ratio</i>
(1)	(2)	(3)	(4)	(5)
0 – 4	1 667	1 553	3 220	107,34
5 – 9	1 687	1 613	3 300	104,59
10 – 14	1 578	1 573	3 151	100,32
15 – 19	1 503	1 786	3 289	84,15
20 – 24	1 441	1 805	3 246	79,83
25 – 29	1 277	1 277	2 554	100,00
30 – 34	1 350	1 291	2 641	104,57
35 – 39	1 204	1 238	2 442	97,25
40 – 44	1 291	1 285	2 576	100,47
45 – 49	1 261	1 358	2 619	92,86
50 – 54	1 013	1 011	2 024	100,20
55 – 59	990	1 039	2 029	95,28
60 – 64	739	722	1 461	102,35
65 - 69	485	579	1 064	83,77
70 - 74	265	371	636	71,43
75 +	341	510	851	66,86
Jumlah <i>Total</i>	18 092	19 011	37 103	95,17

Sumber/Source: BPS Kabupaten Tanah Datar/BPS-Statistics of Tanah Datar Regency

Penduduk dan Ketenagakerjaan

Tabel 3.1.15 Penduduk Kecamatan Tanjung Emas Menurut Kelompok Umur dan Jenis Kelamin, 2019
Tanjung Emas Subdistrict Population by Age Group and Gender, 2019

Kelompok Umur Age Group	Laki-Laki Male	Perempuan Female	Jumlah Total	Rasio Gender Ratio
(1)	(2)	(3)	(4)	(5)
0 – 4	928	955	1 883	97,17
5 – 9	1 012	1 053	2 065	96,11
10 – 14	1 042	971	2 013	107,31
15 – 19	929	844	1 773	110,07
20 – 24	675	574	1 249	117,60
25 – 29	641	708	1 349	90,54
30 – 34	678	754	1 432	89,92
35 – 39	751	732	1 483	102,60
40 – 44	761	830	1 591	91,69
45 – 49	847	822	1 669	103,04
50 – 54	692	805	1 497	85,96
55 – 59	613	694	1 307	88,33
60 – 64	565	629	1 194	89,83
65 - 69	413	431	844	95,82
70 - 74	238	281	519	84,70
75 +	267	370	637	72,16
Jumlah Total	11 052	11 453	22 505	96,50

Sumber/Source: BPS Kabupaten Tanah Datar/BPS-Statistics of Tanah Datar Regency

Population and Employment

Tabel 3.1.16 Penduduk Kecamatan Padang Ganting Menurut Kelompok Umur dan Jenis Kelamin, 2019
Padang Ganting Subdistrict Population by Age Group and Gender, 2019

Kelompok Umur <i>Age Group</i>	Laki-Laki <i>Male</i>	Perempuan <i>Female</i>	Jumlah <i>Total</i>	Rasio <i>Gender Ratio</i>
(1)	(2)	(3)	(4)	(5)
0 – 4	602	581	1 183	103,61
5 – 9	653	637	1 290	102,51
10 – 14	635	652	1 287	97,39
15 – 19	489	494	983	98,99
20 – 24	338	297	635	113,80
25 – 29	364	379	743	96,04
30 – 34	398	395	793	100,76
35 – 39	417	474	891	87,97
40 – 44	487	584	1 071	83,39
45 – 49	470	501	971	93,81
50 – 54	497	517	1 014	96,13
55 – 59	441	508	949	86,81
60 – 64	331	464	795	71,34
65 - 69	295	296	591	99,66
70 - 74	136	198	334	68,69
75 +	128	236	364	54,24
Jumlah Total	6 681	7 213	13 894	92,62

Sumber/Source: BPS Kabupaten Tanah Datar/BPS-Statistics of Tanah Datar Regency

Penduduk dan Ketenagakerjaan

Tabel 3.1.17 Penduduk Kecamatan Lintau Buo Menurut Kelompok Umur dan Jenis Kelamin, 2019

Lintau Buo Subdistrict Population by Age Group and Gender, 2019

Kelompok Umur <i>Age Group</i>	Laki-Laki <i>Male</i>	Perempuan <i>Female</i>	Jumlah <i>Total</i>	Rasio <i>Gender Ratio</i>
(1)	(2)	(3)	(4)	(5)
0 – 4	934	944	1 878	98,94
5 – 9	960	993	1 953	96,68
10 – 14	998	875	1 873	114,06
15 – 19	798	686	1 484	116,33
20 – 24	561	506	1 067	110,87
25 – 29	581	615	1 196	94,47
30 – 34	687	692	1 379	99,28
35 – 39	655	624	1 279	104,97
40 – 44	631	671	1 302	94,04
45 – 49	599	588	1 187	101,87
50 – 54	565	531	1 096	106,40
55 – 59	475	520	995	91,35
60 – 64	322	441	763	73,02
65 - 69	306	318	624	96,23
70 - 74	195	208	403	93,75
75 +	185	246	431	75,20
Jumlah <i>Total</i>	9 452	9 458	18 910	99,94

Sumber/Source: BPS Kabupaten Tanah Datar/BPS-Statistics of Tanah Datar Regency

Population and Employment

Tabel 3.1.18 Penduduk Kecamatan Lintau Buo Utara Menurut Kelompok Umur dan Jenis Kelamin, 2019

Lintau Buo Utara Subdistrict Population by Age Group and Gender, 2019

Kelompok Umur <i>Age Group</i>	Laki-Laki <i>Male</i>	Perempuan <i>Female</i>	Jumlah <i>Total</i>	Rasio <i>Gender Ratio</i>
(1)	(2)	(3)	(4)	(5)
0 – 4	1 648	1 650	3 298	99,88
5 – 9	1 769	1 614	3 383	109,60
10 – 14	1 792	1 628	3 420	110,07
15 – 19	1 452	1 264	2 716	114,87
20 – 24	1 036	953	1 989	108,71
25 – 29	1 080	1 046	2 126	103,25
30 – 34	1 194	1 226	2 420	97,39
35 – 39	1 103	1 213	2 316	90,93
40 – 44	1 130	1 233	2 363	91,65
45 – 49	1 133	1 266	2 399	89,49
50 – 54	1 135	1 247	2 382	91,02
55 – 59	1 017	1 180	2 197	86,19
60 – 64	913	983	1 896	92,88
65 - 69	685	700	1 385	97,86
70 - 74	382	458	840	83,41
75 +	461	659	1 120	69,95
Jumlah Total	17 930	18 320	36 250	97,87

Sumber/Source: BPS Kabupaten Tanah Datar/BPS-Statistics of Tanah Datar Regency

Penduduk dan Ketenagakerjaan

Tabel 3.1.19 Penduduk Kecamatan Sungayang Menurut Kelompok Umur dan Jenis Kelamin, 2019
Sungayang Subdistrict Population by Age Group and Gender, 2019

Kelompok Umur <i>Age Group</i>	Laki-Laki <i>Male</i>	Perempuan <i>Female</i>	Jumlah <i>Total</i>	Rasio <i>Gender Ratio</i>
(1)	(2)	(3)	(4)	(5)
0 – 4	749	723	1 472	103,60
5 – 9	813	801	1 614	101,50
10 – 14	835	776	1 611	107,60
15 – 19	668	709	1 377	94,22
20 – 24	495	473	968	104,65
25 – 29	507	514	1 021	98,64
30 – 34	555	532	1 087	104,32
35 – 39	504	514	1 018	98,05
40 – 44	565	597	1 162	94,64
45 – 49	567	622	1 189	91,16
50 – 54	573	640	1 213	89,53
55 – 59	561	635	1 196	88,35
60 – 64	346	436	782	79,36
65 - 69	255	308	563	82,79
70 - 74	176	236	412	74,58
75 +	217	392	609	55,36
Jumlah Total	8 386	8 908	17 294	94,14

Sumber/Source: BPS Kabupaten Tanah Datar/BPS-Statistics of Tanah Datar Regency

Population and Employment

Tabel 3.1.20 Penduduk Kecamatan Sungai Tarab Menurut Kelompok Umur dan Jenis Kelamin, 2019
Sungai Tarab Subdistrict Population by Age Group and Gender, 2019

Kelompok Umur <i>Age Group</i>	Laki-Laki <i>Male</i>	Perempuan <i>Female</i>	Jumlah <i>Total</i>	Rasio <i>Gender Ratio</i>
(1)	(2)	(3)	(4)	(5)
0 – 4	1 361	1 256	2 617	108,36
5 – 9	1 366	1 310	2 676	104,27
10 – 14	1 367	1 278	2 645	106,96
15 – 19	1 134	1 142	2 276	99,30
20 – 24	853	890	1 743	95,84
25 – 29	1 002	934	1 936	107,28
30 – 34	987	896	1 883	110,16
35 – 39	871	932	1 803	93,45
40 – 44	973	1 039	2 012	93,65
45 – 49	1 008	1 099	2 107	91,72
50 – 54	939	1 103	2 042	85,13
55 – 59	1 040	1 069	2 109	97,29
60 – 64	671	712	1 383	94,24
65 - 69	505	557	1 062	90,66
70 - 74	280	392	672	71,43
75 +	381	611	992	62,36
Jumlah Total	14 738	15 220	29 958	96,83

Sumber/Source: BPS Kabupaten Tanah Datar/BPS-Statistics of Tanah Datar Regency

Penduduk dan Ketenagakerjaan

Tabel 3.1.21 Penduduk Kecamatan Salimpaung Menurut Kelompok Umur dan Jenis Kelamin, 2019
Salimpaung Subdistrict Population by Age Group and Gender, 2019

Kelompok Umur <i>Age Group</i>	Laki-Laki <i>Male</i>	Perempuan <i>Female</i>	Jumlah <i>Total</i>	Rasio <i>Gender Ratio</i>
(1)	(2)	(3)	(4)	(5)
0 – 4	919	940	1 859	97,77
5 – 9	1 001	993	1 994	100,81
10 – 14	1 010	987	1 997	102,33
15 – 19	855	756	1 611	113,10
20 – 24	621	561	1 182	110,70
25 – 29	656	614	1 270	106,84
30 – 34	634	638	1 272	99,37
35 – 39	626	691	1 317	90,59
40 – 44	690	741	1 431	93,12
45 – 49	663	694	1 357	95,53
50 – 54	667	756	1 423	88,23
55 – 59	701	824	1 525	85,07
60 – 64	461	562	1 023	82,03
65 - 69	352	382	734	92,15
70 - 74	216	285	501	75,79
75 +	285	452	737	63,05
Jumlah Total	10 357	10 876	21 233	95,23

Sumber/Source: BPS Kabupaten Tanah Datar/BPS-Statistics of Tanah Datar Regency

Population and Employment

Tabel 3.1.22 Penduduk Kecamatan Tanjung Baru Menurut Kelompok Umur dan Jenis Kelamin, 2019

Tanjung Baru Subdistrict Population by Age Group and Gender, 2019

Kelompok Umur <i>Age Group</i>	Laki-Laki <i>Male</i>	Perempuan <i>Female</i>	Jumlah <i>Total</i>	Rasio <i>Gender Ratio</i>
(1)	(2)	(3)	(4)	(5)
0 – 4	587	588	1 175	99,83
5 – 9	618	617	1 235	100,16
10 – 14	625	631	1 256	99,05
15 – 19	532	463	995	114,90
20 – 24	387	352	739	109,94
25 – 29	432	404	836	106,93
30 – 34	380	389	769	97,69
35 – 39	345	398	743	86,68
40 – 44	420	433	853	97,00
45 – 49	389	469	858	82,94
50 – 54	423	404	827	104,70
55 – 59	364	362	726	100,55
60 – 64	271	368	639	73,64
65 - 69	215	281	496	76,51
70 - 74	142	200	342	71,00
75 +	170	282	452	60,28
Jumlah Total	6 300	6 641	12 941	94,87

Sumber/Source: BPS Kabupaten Tanah Datar/BPS-Statistics of Tanah Datar Regency

Penduduk dan Ketenagakerjaan

Tabel 3.1.23 Penduduk Laki-Laki Menurut Kecamatan dan Kelompok Umur Sekolah di Kabupaten Tanah Datar, 2019
Table Male Population by Subdistrict and School Age Group, 2019

	Kecamatan Subdistrict	Kelompok Umur / Age Group					Jumlah Total
		5 – 6	7 – 12	13 – 15	16 – 18	19 – 24	
	(1)	(2)	(3)	(4)	(5)	(6)	(7)
1.	X Koto	891	2 867	1 447	1 310	1 791	8 306
2.	Batipuh	591	1 827	846	737	1 027	5 028
3.	Batipuah Selatan	196	635	323	296	339	1 789
4.	Pariangan	369	1 094	509	470	693	3 135
5.	Rambatan	626	1 937	943	851	1 231	5 588
6.	Lima Kaum	690	1 966	923	908	1 736	6 223
7.	Tanjung Emas	403	1 240	606	568	842	3 659
8.	Padang Ganting	263	797	356	293	417	2 126
9.	Lintau Buo	382	1 185	561	482	694	3 304
10.	Lintau Buo Utara	702	2 172	1 020	879	1 283	6 056
11.	Sungayang	321	1 008	474	404	610	2 817
12.	Sungai Tarab	547	1 660	782	682	1 052	4 723
13.	Salimpaung	399	1 231	583	520	769	3 502
14.	Tanjuang Baru	247	754	361	325	478	2 165
	Jumlah Total	6 627	20 373	9 734	8 725	12 962	58 421

Sumber/Source: BPS Kabupaten Tanah Datar/BPS-Statistics of Tanah Datar Regency

Population and Employment

Tabel 3.1.24 Penduduk Perempuan Menurut Kecamatan dan Kelompok Umur Sekolah di Kabupaten Tanah Datar, 2019
Female Population by Subdistrict and School Age Group, 2019

Kecamatan Subdistrict	Kelompok Umur / Age Group					Jumlah Total
	5 – 6	7 – 12	13 – 15	16 – 18	19 – 24	
(1)	(2)	(3)	(4)	(5)	(6)	(7)
1. X Koto	820	2 745	1 496	1 435	1 819	8 315
2. Batipuh	534	1 700	831	741	977	4 783
3. Batipuah Selatan	189	618	316	294	346	1 763
4. Pariangan	326	1 032	517	480	615	2 970
5. Rambatan	587	1 886	928	827	1 205	5 433
6. Lima Kaum	651	1 901	981	1 075	2 173	6 781
7. Tanjung Emas	425	1 232	560	518	720	3 455
8. Padang Ganting	251	789	367	301	379	2 087
9. Lintau Buo	402	1 118	478	416	623	3 037
10. Lintau Buo Utara	651	1 972	911	763	1 173	5 470
11. Sungayang	320	950	454	440	599	2 763
12. Sungai Tarab	526	1 564	747	698	1 098	4 633
13. Salimpaung	400	1 212	549	457	691	3 309
14. Tanjung Baru	246	766	348	278	434	2 072
Jumlah Total	6 328	19 485	9 483	8 723	12 852	56 826

Sumber/Source: BPS Kabupaten Tanah Datar/BPS-Statistics of Tanah Datar Regency

Penduduk dan Ketenagakerjaan

Tabel 3.1.25 Penduduk Menurut Kecamatan dan Kelompok Umur Sekolah di Kabupaten Tanah Datar, 2019
Table Population by Subdistrict and School Age Group, 2019

	Kecamatan Subdistrict	Kelompok Umur / Age Group					Jumlah Total
		5 – 6	7 – 12	13 – 15	16 – 18	19 – 24	
	(1)	(2)	(3)	(4)	(5)	(6)	(7)
1.	X Koto	1 711	5 612	2 943	2 745	3 610	16 621
2.	Batipuh	1 125	3 527	1 677	1 478	2 004	9 811
3.	Batipuah Selatan	385	1 253	639	590	685	3 552
4.	Pariangan	695	2 126	1 026	950	1 308	6 105
5.	Rambatan	1 213	3 823	1 871	1 678	2 436	11 021
6.	Lima Kaum	1 341	3 867	1 904	1 983	3 909	13 004
7.	Tanjung Emas	828	2 472	1 166	1 086	1 562	7 114
8.	Padang Ganting	514	1 586	723	594	796	4 213
9.	Lintau Buo	784	2 303	1 039	898	1 317	6 341
10.	Lintau Buo Utara	1 353	4 144	1 931	1 642	2 456	11 526
11.	Sungayang	641	1 958	928	844	1 209	5 580
12.	Sungai Tarab	1 073	3 224	1 529	1 380	2 150	9 356
13.	Salimpaung	799	2 443	1 132	977	1 460	6 811
14.	Tanjuang Baru	493	1 520	709	603	912	4 237
	Jumlah Total	12 955	39 858	19 217	17 448	25 814	115 292

Sumber/Source: BPS Kabupaten Tanah Datar/BPS-Statistics of Tanah Datar Regency

3.2 Ketenagakerjaan/Employment

Tabel 3.2.1 Jumlah Penduduk Berumur 15 Tahun Keatas Menurut Jenis Kegiatan Selama Seminggu yang Lalu dan Jenis Kelamin di Kabupaten Tanah Datar, 2019
Population Aged 15 Years and Over by Type of Activity During The Previous Week and Gender in Tanah Datar Regency, 2019

Kegiatan Utama <i>Main Activity</i>	Jenis Kelamin/Gender		
	Laki-laki <i>Male</i>	Perempuan <i>Female</i>	Jumlah <i>Total</i>
(1)	(2)	(3)	(4)
Angkatan Kerja/Economically Active			
Bekerja/ <i>Working</i>	95 870	73 098	168 968
Pengangguran Terbuka/ <i>Unemployment</i>	3 211	2 275	5 486
Bukan Angkatan Kerja/Economically Inactive			
Sekolah/ <i>Attending School</i>	8 688	13 655	22 343
Mengurus Rumah Tangga/ <i>Housekeeping</i>	4 389	37 024	41 413
Lainnya/ <i>Others</i>	9 225	4 939	14 164
Jumlah/Total	121 383	130 991	252 374
Tingkat Partisipasi Angkatan Kerja <i>Economically Active Participation Rate</i>	81,63	57,54	69,12
Tingkat Pengangguran/ <i>Unemployment Rate</i>	3,24	3,02	3,14

Sumber/Source: BPS Kabupaten Tanah Datar/BPS-Statistics of Tanah Datar Regency

Penduduk dan Ketenagakerjaan

Tabel 3.2.2 Jumlah Penduduk Berumur 15 Tahun Keatas yang Bekerja Menurut Lapangan Pekerjaan Utama di Kabupaten Tanah Datar, 2019
Working Population Aged 15 Years and Over by Industrial Origin in Tanah Datar Regency, 2019

Lapangan Usaha <i>Industrial Origin</i>	Jenis Kelamin/Gender		
	Laki-laki <i>Male</i>	Perempuan <i>Female</i>	Jumlah <i>Total</i>
(1)	(2)	(3)	(4)
1. Pertanian/ <i>Agriculture</i>	43 587	28 414	72 001
2. Manufaktur/ <i>Manufacture</i>	15 955	8 212	24 167
3. Jasa/ <i>Services</i>	36 328	36 472	72 800
Jumlah Total	95 870	73 098	168 968

Sumber/*Source*: BPS Kabupaten Tanah Datar/*BPS-Statistics of Tanah Datar Regency*

Population and Employment

Tabel 3.2.3 Jumlah Penduduk Berumur 15 Tahun Keatas yang Bekerja Menurut Pendidikan yang Ditamatkan dan Jenis Kelamin di Kabupaten.
Working Population Aged 15 Years and Over by Educational Attainment and Gender in Tanah Datar Regency, 2019

	Pendidikan yang Ditamatkan <i>Educational Attainment</i>	Jenis Kelamin/ <i>Gender</i>		
		Laki-laki <i>Male</i>	Perempuan <i>Female</i>	Jumlah <i>Total</i>
	(1)	(2)	(3)	(4)
1.	≤ Sekolah Dasar / <i>Elementary School</i>	40 590	27 917	68 507
2.	SMP / <i>Junior High School</i>	18 938	10 158	29 096
3.	SMA / <i>Senior High School</i>	15 403	14 564	29 967
4.	SMK / <i>High School</i>	11 130	4 504	15 634
5.	Diploma I/II/III	1 998	5 001	6 999
6.	S1/S2/S3	7 811	10 954	18 765
	Jumlah <i>Total</i>	95 870	73 098	168 968

Sumber/*Source*: BPS Kabupaten Tanah Datar/*BPS-Statistics of Tanah Datar Regency*

Penduduk dan Ketenagakerjaan

Tabel 3.2.4 Jumlah Penduduk Berumur 15 Tahun Keatas yang Termasuk Pengangguran Terbuka Menurut Pendidikan yang Ditamatkan di Kabupaten Tanah Datar, 2019
Population Aged 15 Years and Over who were categorized Unemployment by Educational Attainment in Tanah Datar Regency, 2019

Pendidikan yang Ditamatkan <i>Educational Attainment</i>		Jenis Kelamin/Gender		
		Laki-laki <i>Male</i>	Perempuan <i>Female</i>	Jumlah <i>Total</i>
(1)	(2)	(3)	(4)	
1. ≤ Sekolah Dasar / <i>Elementary School</i>	431	248	679	
2. SMP / <i>Junior High School</i>	0	102	102	
3. SMA / <i>Senior High School</i>	1 574	647	2 221	
4. SMK / <i>High School</i>	516	132	648	
5. Diploma I/II/III	0	193	193	
6. S1/S2/S3	690	953	1 643	
Jumlah <i>Total</i>	3 211	2 275	5 486	

Sumber/Source: BPS Kabupaten Tanah Datar/BPS-Statistics of Tanah Datar Regency

Population and Employment

Tabel 3.2.5 Jumlah Penduduk Berumur 15 Tahun Keatas yang Bekerja Menurut Status Pekerjaan di Kabupaten Tanah Datar, 2019
Working Population Aged 15 Years and Over by Main Employment Status in Tanah Datar Regency, 2019

	Status Pekerjaan Utama <i>Main Employment Status</i>	Jenis Kelamin/ <i>Gender</i>		
		Laki-laki <i>Male</i>	Perempuan <i>Female</i>	Jumlah <i>Total</i>
	(1)	(2)	(3)	(4)
1.	Berusaha Sendiri <i>Own Account Worker</i>	23 928	16 133	40 061
2.	Berusaha dibantu buruh tidak tetap/buruh tidak dibayar	25 724	10 874	36 598
3.	Berusaha dibantu buruh tetap/buruh dibayar	3 217	1 000	4 217
4.	Buruh / Karyawan <i>Employment</i>	20 736	18 744	39 480
5.	Pekerja Bebas Pertanian <i>Casual Employee in Agriculture</i>	8 677	6 190	14 867
6.	Pekerja Bebas non Pertanian <i>Casual Employee not in Agriculture</i>	7 965	2 035	10 000
7.	Pekerja tidak dibayar <i>Unpaid Worker</i>	5 623	18 122	23 745
	Jumlah Total	95 870	73 098	168 968

Sumber/*Source*: BPS Kabupaten Tanah Datar/*BPS-Statistics of Tanah Datar Regency*


Penduduk dan Ketenagakerjaan

Tabel 3.2.6 Pencari Kerja yang Terdaftar Menurut Pendidikan dan Jenis Kelamin di Kabupaten Tanah Datar, 2019

Job Seekers Registered by Educational Attainment and Gender in Tanah Datar Regency, 2019

Tingkat Pendidikan <i>Education Level</i>	Jenis Kelamin/Gender		
	Laki-laki <i>Male</i>	Perempuan <i>Female</i>	Jumlah <i>Total</i>
(1)	(2)	(3)	(4)
1. Tidak Tamat SD			
2. Tamat SD/Sederajat	4	0	4
3. SMP/Sederajat	6	9	15
4. SMA/Sederajat	486	418	904
5. DI, DII	11	11	22
6. DIII	75	134	209
7. DIV/S1	256	565	821
8. S2, S3	0	5	5
Jumlah <i>Total</i>	838	1142	1980

Sumber/Source: Dinas Penanaman Modal, Pelayanan Terpadu Satu Pintu dan Tenaga Kerja Kabupaten Tanah Datar/ *Office of Investment, Integrated Services and Manpower*



- 1. Tidak/belum pernah sekolah** adalah mereka yang tidak pernah atau belum pernah terdaftar dan tidak pernah atau belum pernah aktif mengikuti pendidikan di suatu jenjang pendidikan formal. Termasuk juga yang tamat/belum tamat taman kanak-kanak tetapi tidak melanjutkan ke sekolah dasar.
 - 1. *Not/never attending school*** is someone who has never attended or never been registered in a formal education, such as primary, secondary, and tertiary education. Those who just completed kindergarten are considered as never attended school.
- 2. Masih bersekolah** adalah mereka yang terdaftar dan aktif mengikuti pendidikan formal dan nonformal (Paket A, B, atau C), baik pendidikan dasar, menengah maupun pendidikan tinggi. Bagi mahasiswa yang sedang cuti dianggap masih bersekolah.
 - 2. *Attending school*** is someone who is currently attending primary, secondary, or tertiary education, including package A, package B, or package C. College student who postpones his/her study is considered as attending school.
- 3. Tidak bersekolah lagi** adalah mereka yang pernah terdaftar dan aktif mengikuti pendidikan di suatu jenjang pendidikan formal dan nonformal (Paket A, B, atau C), tetapi pada saat pencacahan tidak lagi terdaftar dan tidak aktif mengikuti pendidikan.
 - 3. *Not attending school anymore*** is someone who had enrolled and participated in formal and non-formal education in the past including package A, package B, or package C, but currently does not attend school.
- 4. Tamat sekolah** adalah menyelesaikan pelajaran yang ditandai dengan lulus ujian akhir pada kelas atau tingkat terakhir suatu jenjang pendidikan di sekolah negeri maupun swasta dengan mendapatkan tanda tamat belajar/ijazah. Seseorang yang belum mengikuti pelajaran pada kelas tertinggi tetapi telah mengikuti ujian akhir dan lulus dianggap tamat sekolah.
 - 4. *Completed particular level of education*** is someone who has completed particular level of education in private or public school and accepting graduation certificate. Someone who has never attended the highest grade but passed the final exam is considered as completed particular level of education.
- 5. Dapat membaca dan menulis** artinya dapat membaca dan menulis
 - 5. *Able to read and write*** is the ability to read and write at least a simple

kata-kata/kalimat sederhana dengan suatu aksara tertentu.

sentence in any letter of alphabets.

6. Jalur Pendidikan di Indonesia terdiri atas 1) pendidikan formal, 2) pendidikan nonformal, dan 3) pendidikan informal yang ketiganya dapat saling melengkapi dan memperkaya (Undang-Undang No, 20 Tahun 2013 tentang Sistem Pendidikan Nasional).

6. The Education System in Indonesia consists of 1) a formal education, 2) non-formal education, and 3) informal education that all three can be complementary and enriching (Law No, 20 Year 2013 about The National Education System).

7. Jenjang Pendidikan Formal terdiri atas pendidikan dasar, pendidikan menengah, dan pendidikan tinggi. Jenis pendidikan yang diajarkan mencakup pendidikan umum, kejuruan, akademik, profesi, vokasi, keagamaan, dan khusus.

7. The Formal Education Level consists of primary education, secondary education, and high education. The kind of education that taught consists of general education, vocational, academic, professional, religious, and specific education.

a. Pendidikan Dasar berbentuk Sekolah Dasar (SD) dan Madrasah Ibtidaiyah (MI) atau bentuk lain yang sederajat serta Sekolah Menengah Pertama (SMP) dan Madrasah Tsanawiyah (MTs), atau bentuk lain yang sederajat.

a. *The Primary Education* consists of Elementary School and Islamic Elementary School or other equivalent forms and Junior High School and MTs, or other equivalent forms.

b. Pendidikan Menengah berbentuk Sekolah Menengah Atas (SMA), Madrasah Aliyah (MA), Sekolah Menengah Kejuruan (SMK), dan Madrasah Aliyah Kejuruan (MAK), atau bentuk lain yang sederajat.

b. *The Secondary Education* consists of the senior high school, MA, Vocational School, and Vocational Madrasah Aliyah, or other equivalent forms.

c. Pendidikan Tinggi merupakan jenjang pendidikan setelah pendidikan menengah yang mencakup program pendidikan diploma, sarjana, magister, spesialis, dan doktor yang diselenggarakan oleh perguruan tinggi. Perguruan tinggi dapat berbentuk akademi, politeknik, sekolah tinggi, institut, atau

c. *The High Education* consists of the education level after the secondary education that consists of diplomas, bachelor, master, specialist, and doctoral degrees that are held by the college. The colleges can be academy, polytechnic, high school, institute, or university

universitas.

8. **Rumah Sakit** adalah tempat pemeriksaan dan perawatan kesehatan, biasanya berada di bawah pengawasan dokter/tenaga medis, yang melayani penderita yang sakit untuk berobat rawat jalan atau rawat inap.
9. **Rumah Sakit Bersalin** adalah rumah sakit khusus untuk persalinan, dilengkapi pelayanan spesialis pemeriksaan kehamilan, persalinan, rawat inap dan rawat jalan ibu dan anak yang berada di bawah pengawasan dokter spesialis kandungan.
10. **Rumah Bersalin** adalah sarana pelayanan kesehatan dengan izin sebagai rumah bersalin, dilengkapi pelayanan pemeriksaan kehamilan, persalinan serta pemeriksaan ibu dan anak yang berada di bawah pengawasan bidan senior.
11. **Poliklinik** adalah sarana kesehatan yang dipakai untuk pelayanan berobat jalan, biasanya berada di bawah pengawasan dokter/tenaga medis.
12. **Puskesmas (Pusat Kesehatan Masyarakat)** adalah unit pelaksana teknis dinas kesehatan kabupaten/kota yang mempunyai fungsi utama sebagai penyelenggara pelayanan kesehatan tingkat pertama. Wilayah kerja puskesmas maksimal adalah satu kecamatan dan untuk dapat menjangkau wilayah kerjanya.
8. **Hospital** is a place for health check, usually controlled/supervised by doctors/medical personnel to serve the ill patients to get outpatient or inpatient treatment services.
9. **Maternity Hospital** is a specialized hospital for childbirth, has special-ist inspection service to pregnancy, childbirth, hospitalization and out-patient for mothers and children that is under the supervision of an obstetrician.
10. **Maternity House** is health care facility with a license as a maternity house, equipped with prenatal care, childbirth and examination of mothers and children which is under the supervision of a senior midwife.
11. **Polyclinic** is a health facility in which to get outpatient services, usually under the control of doctor/medical personnel.
12. **Public Health Center** is technical implementation unit of regency health department that have the primary function as a first-level health care providers. The working area standard of public health center is one district and to reach their working areas, public health centers have a service network covering subsidiary of public health center, mobile pub-

puskesmas mempunyai jaringan pelayanan yang meliputi unit Puskesmas Pembantu (Pustu), unit Puskesmas Keliling (Puskel), dan unit bidan desa/komunitas (Peraturan Menteri Kesehatan RI No, 75 Tahun 2014 Tentang Pusat Kesehatan Masyarakat).

13. Apotek adalah suatu tempat tertentu yang digunakan untuk melakukan pekerjaan kefarmasian, dan penyaluran/penjualan obat atau bahan farmasi dan perbekalan kesehatan lainnya kepada masyarakat yang dikelola oleh tenaga apoteker (Peraturan Menteri Kesehatan RI No. 1332 Tahun 2002 Tentang Perubahan Atas Peraturan Menteri Kesehatan RI No. 922/MENKES/PER/X/1993 Tentang Ketentuan dan Tata Cara Pemberian Izin Apotek).

14. Imunisasi adalah memasukkan kuman atau racun penyakit tertentu yang sudah dilemahkan (vaksin) ke dalam tubuh dengan cara disuntik atau diminum (diteteskan dalam mulut) dengan maksud agar terjadi kekebalan tubuh terhadap penyakit tersebut.

15. Keluhan kesehatan adalah keadaan seseorang yang mengalami gangguan kesehatan atau kejiwaan, baik karena penyakit akut, penyakit kronis, kecelakaan, kriminal, atau hal lain.

16. Mengobati sendiri adalah upaya oleh anggota rumah tangga/keluarga dengan melakukan pengobatan sendiri tanpa datang

lic health center units, and midwife units (Regulation of the Minister of Health of Indonesia Number 75 Year 2014 about Public Health).

13. Pharmacy is a specific place that is used for pharmaceutical jobs, and distribution/sale of drugs/pharmaceuticals and other medical supplies to people that are administered by trained pharmacist (Regulation of the Minister of Health of Indonesia Number 1332 Year 2002 about the Changes of Regulation of the Minister of Health of Indonesia Number 922/MENKES/PER/X/1993 about Pro-vision and Procedures for Administration of Licensed Pharmacies).

14. Immunization is putting enervated microbe of a certain disease into human body by injection or drinking (dropping into mouth) to make the body immune to that disease.

15. Health complaint is a condition where a person has health or mental problems because of acute illness, chronically illness, accident, crimes, or others.

16. Self treatment is an effort of household members/family to have a health treatment by themselves without visiting health facilities or

ke tempat fasilitas kesehatan atau memanggil dokter/petugas kesehatan ke rumahnya (misal minum obat modern, jamu, kerokan, kompres, kop, pijat) agar sembuh atau menjadi lebih ringan keluhan kesehatannya.

a doctor/health personnel (for instance, by taking modern medicine, herb medicine, chief with a coin, compress, cupping suction, massage) in order to recover from illness or reduce the health complaint.

17. Angka penemuan kasus tuberkulosis adalah jumlah kasus baru tuberkulosis (TB) dan kasus TB yang didiagnosis kambuh yang diobati dalam program penanggulangan TB nasional dan dilaporkan kepada WHO, dibagi dengan perkiraan WHO terhadap jumlah kasus insiden tuberkulosis pada tahun yang sama, dinyatakan sebagai persentase.

17. The case detection rate for all forms of tuberculosis is the number of new and replese tuberculosis cases diagnosed and treated in national tuberculosis control programmes and notified to WHO, divided by WHO's estimate of the number of incident tuberculosis cases for the same year, expressed as a percentage.

18. Angka keberhasilan pengobatan tuberkulosis smear positive/Basil Tahan Asam (BTA) positif adalah proporsi (dinyatakan sebagai persentase) kasus TB BTA positif yang terdaftar di bawah program pengendalian TB nasional pada tahun tertentu yang dinyatakan berhasil menyelesaikan pengobatan. Dengan atau tanpa bukti bakteriologi keberhasilan ("sembuh" dan "menyelesaikan pengobatan" masing-masing).

18. The treatment success rate for new pulmonary smear-positive tuberculosis cases is the proportion (expressed as a percentage) of new smear-positive tuberculosis cases registered under a national tuberculosis control programme in a given year that successfully completed treatment. With or without bacteriological evidence of succes ("cured" and "treatment completed" respectively).

19. Kasus kumulatif AIDS adalah kumulatif kasus AIDS sampai dengan referensi waktu tertentu.

19. Cummulative AIDS case is cummulative AIDS cases with reference to a particular time.

20. BCG (Bacillus Calmette Guerin) merupakan vaksinasi untuk mencegah penyakit TBC, diberikan pada bayi baru lahir atau anak, dengan suntikan pada kulit pangkal lengan atas. Bekas suntikan

20. BCG (Bacillus Calmette Guerin) is a vaccine to prevent TBC disease, given to newborns or children, by injection at the base of the skin of the upper arm. Injection site will form little bumps of scar tissue in the skin of

kemudian akan membentuk tonjolan kecil jaringan parut pada kulit lengan atas. Suntikan BCG diberikan kepada anak sebanyak 1 kali,

21. DPT (Difteri, Pertusis, Tetanus) merupakan vaksin untuk mencegah penyakit Difteri, Pertusis, dan Tetanus yang diberikan pada bayi berumur 3 bulan ke atas, dengan suntikan pada paha, diulang 1 bulan dan 2 bulan kemudian, sehingga suntikan imunisasi DPT lengkap pada balita berjumlah 3 kali (kadang-kadang selang waktu antar suntikan bisa lebih dari 1 bulan).

22. Luas lantai adalah luas lantai yang ditempati dan digunakan untuk keperluan sehari-hari (sebatas atap).

23. Air leding adalah sumber air yang berasal dari air yang telah melalui proses penjernihan dan penyehatan sebelum dialirkan kepada konsumen melalui instalasi berupa saluran air. Sumber air ini biasanya diusahakan oleh PAM/PDAM/BPAM, Termasuk dalam hal ini air leding yang didapat secara eceran.

24. Sumur terlindung adalah air yang berasal dari dalam tanah yang digali dan lingkaran sumur tersebut dilindungi oleh tembok paling sedikit 0,8 meter di atas tanah dan 3 meter ke bawah tanah, serta ada lantai semen sejauh 1 meter dari lingkaran sumur.

the upper arm. BCG injections given to children 1 times,

21. DPT (Diphtheria, Pertussis, Tetanus) is a vaccine to prevent the diphtheria, pertussis, and tetanus disease, given to infants aged 3 months and above, with a shot in the thigh, repeated one month and two months later, so that the complete DPT immunization shots at toddler totaling 3 times (sometimes the time interval between injections can be more than 1 month).

22. Floor area is the total area which is occupied and utilized daily.

23. Pipe water is a water source that comes from water that has been through a process of purification and sanitation before distribute to consumers through an instalation of water lines. This water source is usually distributed by PAM/PDAM/BPAM, This include a pipe water that sold at retail.

24. Protected wells is water that comes from the soil were excavated and the circumference of the well was protected by walls at least 0,8 meters above ground and 3 meters underground, and cement floor as far as 1 meter from the well circumference.

25. Status penguasaan bangunan tempat tinggal milik sendiri adalah jika tempat tinggal tersebut pada waktu pencacahan betul-betul sudah milik kepala rumah tangga atau salah seorang anggota rumah tangga, Rumah yang dibeli secara angsuran melalui kredit bank atau rumah dengan status sewa beli dianggap rumah milik sendiri.

26. Peristiwa tindak pidana yang dilaporkan ialah setiap peristiwa yang diterima kepolisian dari laporan masyarakat, atau peristiwa dimana pelakunya tertangkap tangan oleh kepolisian.

27. Jumlah tindak pidana menggambarkan jumlah kasus tindak pidana yang terjadi pada kurun waktu tertentu.

28. Resiko penduduk terjadi tindak pidana per 100,000 penduduk

Resiko penduduk terjadi tindak pidana per 100.000 penduduk mengindikasikan peluang penduduk berisiko terkena tindak pidana, Biasanya dinyatakan dalam setiap 100.000 penduduk.

29. Selang waktu terjadi tindak pidana tahun t

$$= \frac{(365 \times 24 \times 60 \times 60)}{\text{(Jumlah tindak pidana tahun t)}} \times (\text{detik})$$

Selang waktu terjadi tindak pidana tahun t mengindikasikan selang waktu terjadinya satu tindak kejahatan dengan kejahatan yang lain.

25. Own ownership property status is a status of dwelling occupied belongs to the head of household or one of the household member, Houses bought through bank credit or houses with leasing status were also categorized as an own property.

26. Reported crime incidence includes all criminal cases reported and received by police office, and all crimes caught by police.

27. Crime total refers to the number of criminal cases occurring during a given period.

28. Crime rate

Crime rate indicates the probability of population exposed to risk of crime, expressed in every 100,000 people.

29. Crime clock

Crime clock indicates the time interval of occurrence between one crime to another crime.

30. Persentase penyelesaian tindak pidana

Persentase penyelesaian peristiwa tindak pidana menyatakan persentase penyelesaian tindak pidana oleh polisi. Suatu tindak pidana dinyatakan sebagai kasus yang selesai di tingkat kepolisian, apabila:

1. berkas perkaranya sudah siap untuk diserahkan atau telah diserahkan kepada kejaksaan;
2. dalam hal delik aduan, pengaduannya dicabut dalam tenggang waktu yang telah ditentukan menurut undang-undang;
3. telah diselesaikan oleh kepolisian berdasarkan azas *plichmatigheid* (kewajiban berdasarkan kewenangan hukum);
4. kasus yang dimaksud tidak termasuk kompetensi kepolisian
5. tersangka meninggal dunia;
6. kasus kadaluwarsa.

31. Bencana Alam adalah peristiwa atau serangkaian peristiwa yang mengancam dan mengganggu kehidupan/penghidupan masyarakat yang disebabkan oleh faktor alam antara lain berupa gempa bumi, tsunami, gunung meletus, banjir, kekeringan, angin topan, dan tanah longsor sehingga mengakibatkan kerugian materi maupun non-materi.

32. Korban meninggal adalah orang

30. Crime clearance rate

Crime clearance rate refers to percentage of crime clearance by police. A criminal case is categorized as a cleared case by police, if:

1. *All documents are ready to submit or already submitted to justice court;*
2. *In the case of attense that warrants complaint, the complaint was withdraw within a given period state in the law;*
3. *The case was cleared by police based on the principle of plichmatigheid (obligation on the basis of law outhority);*
4. *The case was not the responsibility of police office;*
5. *The suspect died;*
6. *The case was out of date.*

31. Natural Disaster is an event or series of events that threaten and disrupt the lives and livelihoods caused by natural factors such as: earthquake, tsunami, volcanic eruption, flood, flash flood, drought, typhoon/cyclone, and landslide so it can lead to result in loss of material and non-material.

32. Fatality is a person reported killed

yang dilaporkan tewas atau meninggal dunia akibat bencana.

or death in the wake of a disaster

33. **Korban hilang** adalah orang yang dilaporkan hilang atau tidak ditemukan atau tidak diketahui keberadaannya setelah terjadi bencana.
34. **Korban luka/sakit** adalah orang yang mengalami luka-luka atau sakit, dalam keadaan luka ringan, luka sedang maupun luka parah/berat, baik yang berobat jalan maupun rawat inap.
35. **Rusak Berat** adalah kriteria kerusakan yang mengakibatkan bangunan roboh atau sebagian besar komponen struktur rusak.
36. **Rusak sedang** adalah kriteria kerusakan yang mengakibatkan sebagian kecil komponen struktur rusak, dan komponen penunjang rusak namun bangunan masih tetap berdiri.
37. **Rusak ringan** adalah kriteria kerusakan yang mengakibatkan sebagian komponen struktur retak (struktur masih bisa digunakan) dan bangunan masih tetap berdiri.
38. Untuk mengukur kemiskinan, BPS menggunakan konsep kemampuan memenuhi kebutuhan dasar (basic needs approach). Dengan pendekatan ini, kemiskinan dipandang sebagai ketidakmampuan dari sisi ekonomi untuk memenuhi kebutuhan dasar makanan dan bukan makanan yang diukur dari sisi pengeluaran. Metode yang
33. **Missing person** is a person reported missing or who cannot be located or who cannot be accounted for in the wake of a disaster.
34. **Casualty** is a person suffering injury or illness, in a state of light injury, moderate injury, or heavy injury, which is undergoing treatment as either an outpatient or inpatient.
35. **Severely damaged** is the criteria of damage that resulted most buildings collapsed or damaged its structural components
36. **Damaged** is the criteria of damage that resulted defective fraction of structural components and supporting components damaged, but the building still stands.
37. **Lightly damaged** is the criteria of damage that resulted partially cracked structural components, but the structure still can be used and the building still stands.
38. To measure poverty, BPS-Statistics Indonesia has used the concept of basic needs approach. Therefore, poverty is viewed as economic inability to fulfill food and non-food basic needs which are measured by consumption/expenditure. The method used is calculating poverty line, which consists of two components that are Food Poverty Line (FPL) and Non-Food Poverty Line

digunakan adalah menghitung Garis Kemiskinan (GK), yang terdiri dari dua komponen yaitu Garis Kemiskinan Makanan (GKM) dan Garis Kemiskinan Non-Makanan (GKNM). Penghitungan Garis Kemiskinan dilakukan secara terpisah untuk daerah perkotaan dan perdesaan.

39. Penduduk miskin adalah penduduk yang memiliki rata-rata pengeluaran per kapita per bulan di bawah Garis Kemiskinan.

40. Garis Kemiskinan Makanan (GKM) merupakan nilai pengeluaran kebutuhan minimum makanan yang disetarakan dengan 2.100 kkalori per kapita per hari. Garis Kemiskinan Non-Makanan (GKNM) adalah kebutuhan minimum untuk perumahan, sandang, pendidikan, kesehatan, dan kebutuhan dasar lainnya.

41. Ukuran Kemiskinan

a. Head Count Index (HCI-P0) adalah persentase penduduk miskin yang berada di bawah Garis Kemiskinan (GK).

b. Indeks Kedalaman Kemiskinan (Poverty Gap Index-P1) merupakan ukuran rata-rata kesenjangan pengeluaran masing-masing penduduk miskin terhadap garis kemiskinan, Semakin tinggi nilai indeks, semakin jauh rata-rata pengeluaran penduduk dari garis kemiskinan.

c. Indeks Keparahan Kemiskinan (Poverty Severity Index-P2) memberikan gambaran

(NFPL). The poverty line was calculated separately for urban and rural areas.

39. *person whose expenditure per capita per month is below the poverty line is considered to be poor.*

40. *The Food Poverty Line refers to the daily minimum requirement of 2,100 kcal per capita per day. The Non-Food Poverty Line refers to the minimum requirement for household necessities for clothing, education, health, and other basic individual needs.*

41. Poverty Measures

a. Head Count Index (HCI-P0) simply measures the percentage of the population that is counted as poor, often denoted by P0.

b. Poverty Gap Index-P1 measures the extent to which individuals fall below the poverty line (the poverty gaps) as a proportion of the poverty line, Higher value of the index shows that the gap between average expenditure of the poor and the poverty line is wider.

c. Poverty Severity Index-P2 describes inequality among the poor, This is simply a weighted sum of poverty gaps (as a proportion of the poverty line),

mengenai penyebaran pengeluaran di antara penduduk miskin, Semakin tinggi nilai indeks, semakin tinggi ketimpangan pengeluaran di antara penduduk miskin.

Foster-Greer-Thorbecke (1984) merumuskan suatu ukuran yang digunakan untuk mengukur tingkat kemiskinan sebagai berikut:

$$P_a = 1/n \sum_{i=1}^q [(z - y_i)/z]^a$$

dimana:

$a=0, 1, 2$

z =Garis kemiskinan

y_i =Rata-rata pengeluaran perkapita sebulan penduduk yang berada di bawah garis kemiskinan ($i=1,2,\dots,q$), $y_i < z$

q =Banyaknya penduduk yang berada di bawah garis kemiskinan

n =Jumlah penduduk

Jika $a=0$, diperoleh Head Count Index (P0), jika $a=1$ diperoleh indeks kedalaman kemiskinan (Poverty Gap Index-P1) dan jika $a=2$ disebut indeks keparahan kemiskinan (Poverty Severity Index-P2).

- 42. Indeks Pembangunan Manusia (IPM)** menjelaskan bagaimana penduduk dapat mengakses hasil pembangunan dalam memperoleh pendapatan, kesehatan, pendidikan dan sebagainya. IPM diperkenalkan oleh UNDP pada tahun 1990 dan dipublikasikan secara berkala dalam laporan tahunan Human Development Report (HDR), IPM dibentuk oleh 3 (tiga) dimensi dasar: Umur panjang dan hidup sehat; pengetahuan; dan standar hidup layak.

where the weights are the proportionate poverty gaps themselves, Hence, by squaring the poverty gap index, the measure implicitly puts more weight on observations that fall well below the poverty line, Higher value of the index shows that inequality among the poor is higher. Foster-Greer-Thorbecke (1984) developed poverty measures that may be written as:

$$P_a = 1/n \sum_{i=1}^q [(z - y_i)/z]^a$$

where:

$a=0, 1, 2$

z =the poverty line

y_i =Average expenditure per capita per month of the poor ($i=1,2,\dots,q$), $y_i < z$

q =the number of poor

n =the total population

if $a=0$ is obtained Head Count Index (P0), if $a=1$ is obtained Poverty Gap Index-P1, and if $a=2$ is obtained Poverty Severity Index-P2.

- 42. The Human Development Index (HDI)** explains how people can access development results in obtaining income, health, education and so forth. HDI was introduced by United Nations Development Programme (UNDP) in 1990 and published periodically in the annual report of the Human Development Report, HDI was formed by three basic dimensions: a long and healthy life; knowledge; and a decent standard of living.

Pendidikan

Pada tahun 2019 jumlah Sekolah Dasar di Kabupaten Tanah Datar terdapat 305 unit. Jumlah rombongan yang tersedia sebanyak 1.956 rombongan. Namun jumlah murid yang ditampung sebanyak 37.856 orang. Jumlah Guru pada tahun 2019 sebanyak 2.845.

Untuk jenjang SMP pada tahun 2019 jumlah sekolah tercatat sebanyak 55 unit. Dengan total guru sebanyak 1.040 orang guru.

Selanjutnya pada jenjang SMA, selama tahun 2019 jumlah sekolah pada jenjang SMA tercatat ada sebanyak 19 unit yang tersebar di seluruh kecamatan di Kabupaten Tanah Datar dengan jumlah murid yang tertampung sebanyak 9.027 siswa. Jumlah guru pada jenjang ini sebanyak 653 orang. Dan jumlah rombongan belajar sebanyak 315 rombongan.

Pada pendidikan agama terdapat untuk MI ada 6 unit, sementara MTs tercatat ada 48 unit, dan MA 23 unit. Murid yang terserap pada jenis pendidikan keagamaan ini cukup banyak, pada tahun 2019 di MI terdapat sebanyak 1.015 orang siswa, kemudian murid MTs sebanyak 9.049 orang siswa, sedangkan murid pada MA tercatat sebanyak 2.576 orang. Selain fasilitas pendidikan seperti di atas, di Kabupaten Tanah Datar juga terdapat beberapa unit perguruan tinggi seperti IAIN Batusangkar dan STAI Al Hikmah.

Education

At elementary level, there are 305 elementary schools in 2019, providing 1,956 classes which can accommodate a total of 37,856 students. In 2019, there were 2,845 elementary school teachers.

At junior high level, there are 55 junior high schools in 2019. The number of junior high teachers in the corresponding year is 1.040.

At senior high level, there are 19 senior high schools in 2019 which accommodate 9,027 students. In 2019, number of teachers is 653 and number of classes is 315.

According to data collected from Tanah Datar Office of Ministry of Religious Affairs, there are 6 units of MI, 48 units MTs, and 23 units MA. In 2019, a number of 1,015 students registered at MI, 9,049 students registered at MTs, and 2,576 students registered at MA. In addition to the abovementioned data, several higher education institutions are also existed in Kabupaten Tanah Datar, such as IAIN Batusangkar and STAI Al Hikmah

Keluarga Berencana

Menurut data Dinas Pemberdayaan Masyarakat, Pengendalian Penduduk, dan Keluarga Bencana, jumlah Pasangan Usia Subur (PUS) pada tahun 2019 di Kabupaten Tanah Datar tercatat sebanyak 46.856. Dari seluruh PUS di tahun 2019 ditargetkan 7.892 pasangan yang akan menjadi peserta KB baru. Sementara itu dari target yang telah ditetapkan tersebut, selama tahun 2019 yang dapat direalisasikan adalah sebanyak 7.876 pasangan. Dari sebanyak 7.876 peserta KB baru, alat/cara KB yang banyak diminat adalah dengan cara Suntikan (3.145 akseptor). Sedangkan akseptor dengan metode LL/MO merupakan jumlah yang terkecil yakni hanya (341 akseptor).

Kesehatan

Jumlah sarana kesehatan di Kabupaten Tanah Datar pada tahun 2019 mengalami perubahan dari tahun 2018. Puskesmas tercatat sebanyak 23 unit, sarana kesehatan lainnya seperti Puskesmas Keliling meningkat sebanyak 41 unit, adapun jumlah Puskesmas Pembantu juga meningkat menjadi 97 unit. Dari data yang terkumpul selama tahun 2019, terlihat jumlah ahli kesehatan yang bekerja mengalami peningkatan dimana masih belum ada dokter spesialis yang bekerja di Puskesmas Kabupaten Tanah Datar. Dari 5.472 ibu hamil, yang melakukan kunjungan atau pemeriksaan sebanyak empat kali terdapat sebanyak 4.722 ibu hamil atau sekitar 86,29 persen. Selama tahun 2019, menurut data dari Dinas Kesehatan jumlah persalinan yang tercatat di Kabupaten Tanah Datar adalah sebanyak 4.691 persalinan, sebanyak 4.471 persalinan atau sekitar

Family Planning

Family Planning In 2019, the number of fertile couple (PUS) recorded at Regional Office of Empowering People, Population Control and Family Planning Tanah Datar Regency is 46,856 couples. An additional number of 7,892 fertile couples were expected to participate in the family planning program in 2019. However, 7,876 coupled joined the program. In the implementation of family planning program, injection has been the most desired method (3,145 participants), and the least desired method was LL/MO (341 partiipants).

Health

The number of health care facilities has been static during the past few years. In 2017, there are 23 units of community health center commonly known as Puskesmas, 23 units of mobile units Puskesmas, and 67 units of supporting Puskesmas. The services in all health care facilities include pregnancy care, providing services for 5,472 pregnant mothers but only 4,722 of them or 86.29 took the benefit from the service. Record says that a total of 4,691 infants were exclusively breastfeed. Data obtained from Health Office shows that in 2019, there were 4,471 birth deliveries. A number of 4,471 deliveries (or 95,31 percent) were assisted by healthcare practitioners, the rest were-assisted by traditional birth attendants. The increasing number of healthcare

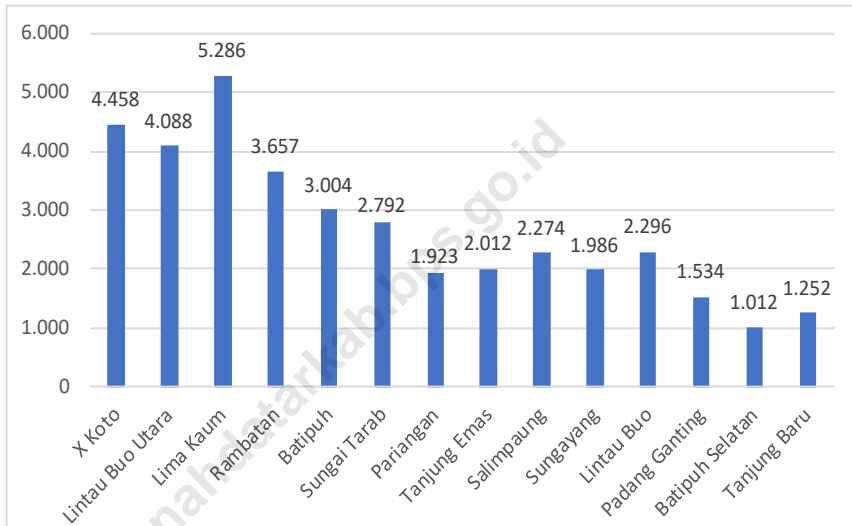
Social and Welfare

95,31 persen diantaranya persalinan yang ditolong oleh tenaga medis. Sedangkan sisanya ditolong oleh tenaga lainnya seperti dukun beranak. Penolong kelahiran saat persalinan yang tidak dibantu oleh tenaga medis akan semakin mempertinggi risiko kematian bayi maupun kematian ibu saat melahirkan.

practiiner-assisted birth delivery help reduce the risk of birth fatalitis and maternal deaths.

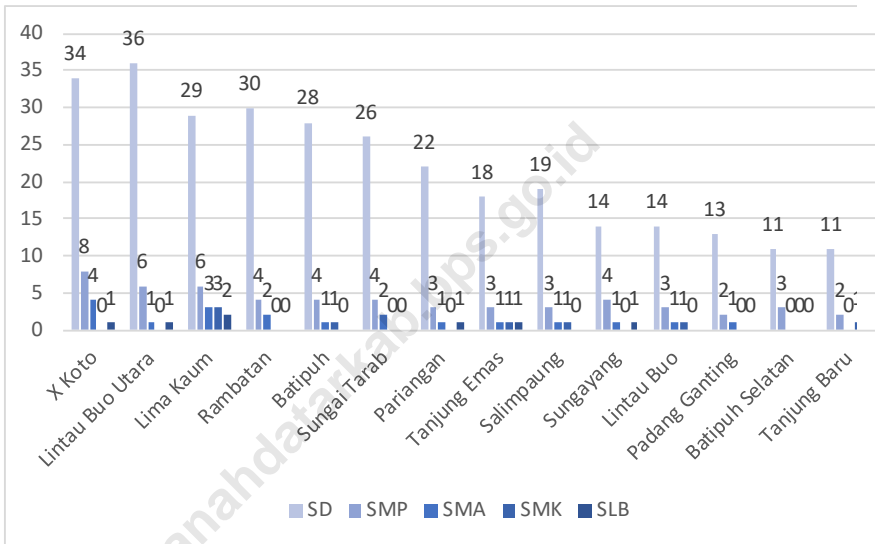
<https://tanahdatarkab.bps.go.id>

Gambar 4.1. Jumlah Siswa SD Menurut Kecamatan di Kabupaten Tanah Datar, 2019
Number of Elementary School Students by Subdistrict in Tanah Datar, 2019



Sumber/Source: Kementerian Pendidikan dan Kebudayaan, Data Semester Ganjil 2019/Ministry of Educations and Culture, 2019
Odd Semester Data

Gambar 4.2. Jumlah Sekolah Berdasarkan Jenjang dan Kecamatan di Kabupaten Tanah Datar, 2019
Number of School by Subdistricts in Tanah Datar Regency, 2019

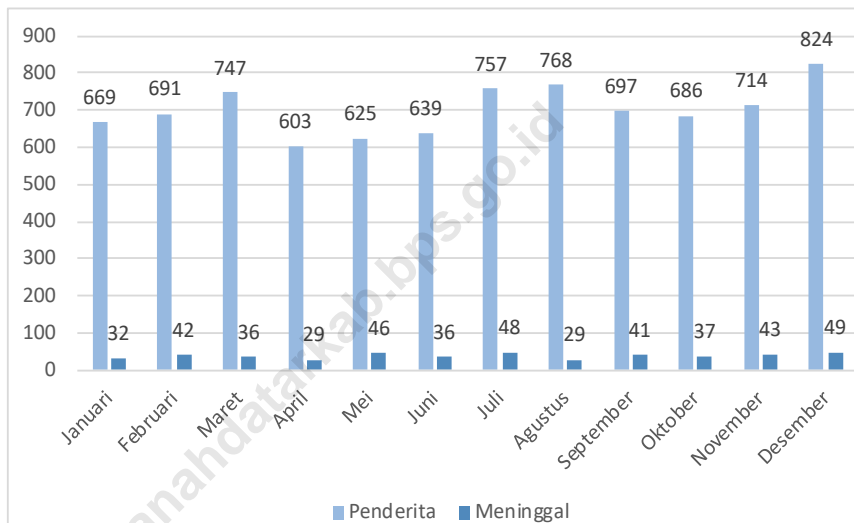


Sumber/Source: Kementerian Pendidikan dan Kebudayaan, Data Semester Ganjil 2019/Ministry of Educations and Culture, 2019
Odd Semester Data

Sosial dan Kesejahteraan Rakyat

Gambar
Pictures

4.3. Jumlah Pasien Rawat Inap RSUD M. A. Hanafiah Batusangkar Kabupaten Tanah Datar, 2019
Total Inpatients Admission in Batusangkar Public Hospital, 2019



Sumber/Source: Rumah Sakit Umum Daerah M. Ali Hanafiah/M. Ali Hanafiah General Hospital Batusangkar

4.1 Pendidikan/Education

Tabel 4.1.1 Persentase Penduduk Usia 7–24 Tahun Menurut Jenis Kelamin, Kelompok Umur Sekolah, dan Partisipasi Sekolah di Kabupaten Tanah Datar, 2019
Percentage of Population Aged 7-24 Years by Gender, Age Group, and School Participation in Tanah Datar Regency, 2019

Jenis Kelamin dan Kelompok Umur Sekolah <i>Gender and School Age Group</i>	Partisipasi Sekolah/School Participation		
	Tidak/Belum Pernah Sekolah <i>Not/Never Attending School</i>	Masih Sekolah <i>Attending School</i>	Tidak Sekolah Lagi/ Not Attending School Anymore
(1)	(2)	(3)	(4)
Laki-Laki/Male			
7–12	0.0%	100.0%	0.0%
13–15	1.5%	95.5%	3.0%
16–18	0.0%	93.0%	7.0%
19–24	3.0%	28.4%	68.7%
Perempuan/Female			
7–12	0.0%	100.0%	0.0%
13–15	1.5%	95.6%	2.9%
16–18	0.0%	96.6%	3.1%
19–24	1.4%	32.9%	65.7%
Laki-laki+Perempuan/Male+Female			
7–12	0.0%	100.0%	0.0%
13–15	1.5%	95.5%	3.0%
16–18	0.0%	95.1%	4.9%
19–24	2.2%	30.7%	67.2%

Sumber/Source: BPS Kabupaten Tanah Datar/BPS-Statistics of Tanah Datar Regency

Tabel 4.1.2 Jumlah Taman Kanak-Kanak (TK), Rombel, Guru, dan Murid Menurut Kecamatan di Kabupaten Tanah Datar, 2019/2020
Number of Kidergartens, Classes, Teachers, and Students by Subdistrict in Tanah Datar Regency, 2019/2020

	Kecamatan Subdistrict	Taman Kanak- Kanak Kinder- gartens	Rombel Classes	Guru Teachers	Murid/Pupil		Jumlah Total
					Laki-Laki Male	Perem- puan Female	
	(1)	(2)	(3)	(4)	(5)	(6)	(7)
1.	X Koto	19	...	44	318	296	614
2.	Batipuh	12	...	20	122	139	261
3.	Batipuah Selatan	6	...	10	87	61	148
4.	Pariangan	14	...	22	131	160	291
5.	Rambatan	20	...	39	238	230	468
6.	Lima Kaum	18	...	85	476	483	959
7.	Tanjung Emas	11	...	20	146	144	290
8.	Padang Ganting	9	...	18	106	116	222
9.	Lintau Buo	9	...	17	166	153	319
10.	Lintau Buo Utara	25	...	35	284	283	567
11.	Sungayang	9	...	21	121	117	238
12.	Sungai Tarab	17	...	38	210	189	399
13.	Salimpaung	13	...	11	189	183	372
14.	Tanjung Baru	11	...	24	94	92	186
	Jumlah Total	193	...	404	2 688	2 646	5 334

Sumber/Source: Kementerian Pendidikan dan Kebudayaan, Data Semester Ganjil 2019/Ministry of Educations and Culture, 2019
Odd Semester Data

Sosial dan Kesejahteraan Rakyat

Tabel 4.1.3 Jumlah Sekolah, Lokal, Rombel, dan Siswa SD Menurut Kecamatan di Kabupaten Tanah Datar, 2019/2020
Number of Schools, Classrooms, Classes, and Students of Elementary School by Subdistrict in Tanah Datar Regency, 2019/2020

	Kecamatan Subdistrict	Sekolah Schools	Lokal Class- rooms	Rombel Classes	Siswa/Students		
					Laki- Laki Male	Perem- puan Female	Jumlah Total
	(1)	(2)	(3)	(4)	(5)	(6)	(7)
1.	X Koto	34	229	213	2 377	2 115	4 492
2.	Batipuah	28	176	173	1 571	1 453	3 024
3.	Batipuah Selatan	11	70	66	543	481	1 024
4.	Pariangan	22	130	126	1 015	936	1 951
5.	Rambatan	30	206	201	1 964	1 713	3 677
6.	Lima Kaum	29	206	204	2 810	2 521	5 331
7.	Tanjung Emas	18	111	115	1 061	963	2 024
8.	Padang Ganting	13	82	81	778	787	1 565
9.	Lintau Buo	14	95	93	1 219	1 084	2 303
10.	Lintau Buo Utara	36	235	230	2 179	1 962	4 141
11.	Sungayang	14	115	97	1 028	952	1 980
12.	Sungai Tarab	26	170	167	1 492	1 308	2 800
13.	Salimpaung	19	125	118	1 199	1 083	2 282
14.	Tanjung Baru	11	74	72	681	581	1 262
Jumlah Total		305	2 024	1 956	19 917	17 939	37 856

Sumber/Source: Kementerian Pendidikan dan Kebudayaan, Data Semester Ganjil 2019/Ministry of Educations and Culture, 2019
Odd Semester Data

Tabel 4.1.4 Rata-Rata Nilai, Jumlah Peserta dan Peserta Lulus dalam UASBN, dan Persentase Kelulusan Siswa SD menurut Kecamatan di Kabupaten Tanah Datar, 2019

Average Score, Number of Participants and Participants passed the Elementary School UASBN, and Percentage of Elementary School Graduation by Subdistricts in Tanah Datar Regency, 2019

	Kecamatan Subdistrict	Peserta UN SMP/Junior Secondary School UN Participants			
		Rata-Rata Average	Jumlah Total	Lulus Passed	% Lulus % Passed
	(1)	(2)	(3)	(4)	(5)
1.	X Koto	72,2	685	685	100
2.	Batipuh	74,2	487	487	100
3.	Batipuah Selatan	82,3	188	188	100
4.	Pariangan	70,3	320	320	100
5.	Rambatan	71,3	651	651	100
6.	Lima Kaum	69,7	874	874	100
7.	Tanjung Emas	75,0	352	352	100
8.	Padang Ganting	73,2	257	257	100
9.	Lintau Buo	68,1	417	417	100
10.	Lintau Buo Utara	69,7	712	712	100
11.	Sungayang	72,1	320	320	100
12.	Sungai Tarab	69,1	460	460	100
13.	Salimpaung	70,2	372	372	100
14.	Tanjung Baru	67,2	217	217	100
Jumlah Total		71,8	6 312	6 312	100

Sumber/Source: Kementerian Pendidikan dan Kebudayaan, Data Semester Ganjil 2019/Ministry of Educations and Culture, 2019 Odd Semester Data

Sosial dan Kesejahteraan Rakyat

Tabel 4.1.5 Jumlah Guru SD Menurut Kecamatan dan Tugas di Kabupaten Tanah Datar, 2019/2020

Table

Number of Elementary School Teachers by Subdistricts and responsibility in Tanah Datar Regency, 2019/2020

	Kecamatan Subdistrict	Guru/Teachers					Jumlah Total
		Kepsek	Guru Kelas	Guru Agama	Guru Olahraga	Guru Lainya	
	(1)	(2)	(3)	(4)	(5)	(6)	(7)
1.	X Koto	31	198	33	24	18	304
2.	Batipuh	19	164	23	20	10	236
3.	Batipuah Selatan	8	62	11	6	7	94
4.	Pariangan	20	112	20	21	17	190
5.	Rambatan	19	194	30	23	30	296
6.	Lima Kaum	19	179	28	31	32	289
7.	Tanjung Emas	15	108	17	17	14	171
8.	Padang Ganting	7	77	13	15	12	124
9.	Lintau Buo	13	90	22	13	9	137
10.	Lintau Buo Utara	23	202	29	31	39	324
11.	Sungayang	8	91	15	11	12	137
12.	Sungai Tarab	17	163	22	24	21	247
13.	Salimpaung	14	113	14	22	22	188
14.	Tanjung Baru	10	69	13	8	8	108
Jumlah Total		223	1 822	283	266	251	2 845

Sumber/Source: Kementerian Pendidikan dan Kebudayaan, Data Semester Ganjil 2019/Ministry of Educations and Culture, 2019 Odd Semester Data

Tabel 4.1.6 Jumlah Guru SD Menurut Kecamatan dan Pendidikan yang Ditamatkan di Kabupaten Tanah Datar, 2019/2020
Number of Elementary School Teachers by Subdistricts and Educational Attainment in Tanah Datar Regency, 2019/2020

	Kecamatan Subdistrict	Pendidikan yang ditamatkan/Educational Attainment					Jumlah Total	
		< D1	D1	D2	D3/SM	D4/S1		S2
	(1)	(2)	(3)	(4)	(5)	(6)	(7)	(8)
1.	X Koto	7	-	8	2	255	1	273
2.	Batipuh	4	-	9	-	203	1	217
3.	Batipuah Selatan	6	1	4	2	73	2	86
4.	Pariangan	9	1	2	-	156	-	170
5.	Rambatan	10	-	6	2	263	1	277
6.	Lima Kaum	5	2	9	-	251	1	270
7.	Tanjung Emas	2	-	5	-	148	1	156
8.	Padang Ganting	6	-	3	1	108	-	117
9.	Lintau Buo	9	-	10	4	104	-	124
10.	Lintau Buo Utara	19	-	12	-	265	1	301
11.	Sungayang	2	-	6	-	121	-	129
12.	Sungai Tarab	4	3	5	-	217	1	230
13.	Salimpaung	6	-	8	-	159	1	174
14.	Tanjuang Baru	9	-	6	-	83	-	98
	Jumlah Total	98	7	93	11	2 403	10	2 622

Sumber/Source: Kementerian Pendidikan dan Kebudayaan, Data Semester Ganjil 2019/Ministry of Educations and Culture, 2019 Odd Semester Data

Sosial dan Kesejahteraan Rakyat

Tabel 4.1.7 Rasio Siswa, Guru, Rombel dan Lokal SD menurut Kecamatan di Kabupaten Tanah Datar, 2019/2020
Ratio of Elementary School Students to Teachers, Students to Classes, Classes to Classrooms and Teachers to Classes by Subdistricts in Tanah Datar Regency, 2019/2020

Kecamatan Subdistrict	Rasio/Rasio			
	Siswa : Guru Students : Teachers	Siswa : Rombel Students : Classes	Rombel : Lokal Classes : Classrooms	Guru : Rom- bel Teachers : Classes
(1)	(2)	(3)	(4)	(5)
1. X Koto	16:01	21:01	1:01	1:01
2. Batipuh	14:01	17:01	1:01	1:01
3. Batipuah Selatan	12:01	15:01	1:01	1:01
4. Pariangan	11:01	15:01	1:01	1:01
5. Rambatan	13:01	18:01	1:01	1:01
6. Lima Kaum	20:01	26:01	1:01	1:01
7. Tanjung Emas	13:01	18:01	1:01	1:01
8. Padang Ganting	13:01	19:01	1:01	1:01
9. Lintau Buo	19:01	25:01	1:01	1:01
10. Lintau Buo Utara	14:01	18:01	1:01	1:01
11. Sungayang	15:01	20:01	1:01	1:01
12. Sungai Tarab	12:01	17:01	1:01	1:01
13. Salimpaung	13:01	19:01	1:01	1:01
14. Tanjung Baru	13:01	18:01	1:01	1:01
Jumlah Total	14:09	17:13	1:01	1:01

Sumber/Source: Kementerian Pendidikan dan Kebudayaan, Data Semester Ganjil 2019/Ministry of Educations and Culture, 2019
Odd Semester Data

Tabel 4.1.8 Jumlah Ruang Kelas SD menurut Kecamatan dan Kondisi di Kabupaten Tanah Datar, 2019/2020
Number of Elementary School Classrooms by Subdistricts and Condition in Tanah Datar Regency, 2019/2020

	Kecamatan Subdistrict	Kondisi/Condition			Jumlah Total
		Baik Good	Rusak Ringan Light Damage	Rusak Berat Heavy Damage	
	(1)	(2)	(3)	(4)	(5)
1.	X Koto	69	141	19	229
2.	Batipuh	40	129	7	176
3.	Batipuah Selatan	7	54	9	70
4.	Pariangan	21	109	-	130
5.	Rambatan	51	141	14	206
6.	Lima Kaum	95	98	13	206
7.	Tanjung Emas	34	77	-	111
8.	Padang Ganting	38	44	-	82
9.	Lintau Buo	23	51	21	95
10.	Lintau Buo Utara	19	204	12	235
11.	Sungayang	21	93	1	115
12.	Sungai Tarab	55	102	13	170
13.	Salimpaung	40	83	2	125
14.	Tanjung Baru	22	51	1	74
Jumlah Total		535	1 377	110	2 024

Sumber/Source: Kementerian Pendidikan dan Kebudayaan, Data Semester Ganjil 2019/Ministry of Educations and Culture, 2019
Odd Semester Data

Sosial dan Kesejahteraan Rakyat

Tabel 4.1.9 Angka Mengulang Kelas dan Angka Putus Sekolah SD menurut Kecamatan di Kabupaten Tanah Datar, 2019/2020
Elementary School Repetition Rate and Drop-Out Rate by Subdistricts in Tanah Datar Regency, 2019/2020

	Kecamatan Subdistrict	Peserta Didik Putus Students Dropouts	Peserta Didik Mengulang Students Repeat
	(1)	(2)	(3)
1.	X Koto	46	253
2.	Batipuh	21	222
3.	Batipuh Selatan	8	42
4.	Pariangan	14	86
5.	Rambatan	14	85
6.	Lima Kaum	21	81
7.	Tanjung Emas	3	51
8.	Padang Ganting	8	59
9.	Lintau Buo	12	83
10.	Lintau Buo Utara	56	119
11.	Sungayang	21	93
12.	Sungai Tarab	8	105
13.	Salimpaung	13	112
14.	Tanjung Baru	2	34
	Jumlah Total	247	1 425

Sumber/Source: Kementerian Pendidikan dan Kebudayaan, Data Semester Ganjil 2019/Ministry of Educations and Culture, 2019 Odd Semester Data

Tabel 4.1.10 Rata-Rata Nilai, Jumlah Peserta dan Peserta Lulus dalam UASBN, Persentase Kelulusan Siswa SD Menurut Kecamatan di Kabupaten Tanah Datar, 2019/2020
Average Score, Number of Participants and Percetage of Graduate Elementary Students by Subdistrict in Tanah Datar Regency, 2019/2020

Kecamatan Subdistrict	Peserta UN/Participants			
	Rata-Rata Average	Jumlah Total	Lulus Graduate	% Lulus % Graduate
(1)	(2)	(3)	(4)	(5)
1. X Koto	56,1	550	547	99,6
2. Batipuh	55,5	222	221	99,6
3. Batipuah Selatan	52,0	92	92	100,0
4. Pariangan	54,1	198	195	98,4
5. Rambatan	49,9	375	370	98,2
6. Lima Kaum	63,3	735	734	99,9
7. Tanjung Emas	46,9	148	147	99,6
8. Padang Ganting	53,4	163	158	95,6
9. Lintau Buo	47,0	207	207	100,0
10. Lintau Buo Utara	52,8	458	456	99,5
11. Sungayang	58,6	194	194	100,0
12. Sungai Tarab	52,1	269	269	100,0
13. Salimpaung	54,0	93	93	100,0
14. Tanjung Baru	56,4	126	125	99,4
Jumlah Total	53,7	3 830	3 808	99,3

Sumber/Source: Kementerian Pendidikan dan Kebudayaan, Data Semester Ganjil 2019/Ministry of Educations and Culture, 2019 Odd Semester Data

Sosial dan Kesejahteraan Rakyat

Tabel 4.1.11 Jumlah Sekolah, Lokal, Rombel, dan Siswa MI Menurut Kecamatan di Kabupaten Tanah Datar, 2019/2020

Number of Schools, Classrooms, Classes, and Students of Islamic Elementary School by Subdistrict in Tanah Datar Regency, 2019/2020

	Kecamatan Subdistrict	Sekolah Schools	Lokal Class- rooms	Rombel Classes	Siswa/Students		
					Laki- Laki Male	Perem- puan Female	Jumlah Total
	(1)	(2)	(3)	(4)	(5)	(6)	(7)
1.	X Koto	-	-	-	-	-	-
2.	Batipuh	-	-	-	-	-	-
3.	Batipuah Selatan	1	6	6	62	38	100
4.	Pariangan	-	-	-	-	-	-
5.	Rambatan	1	6	6	18	20	38
6.	Lima Kaum	1	6	6	62	52	114
7.	Tanjung Emas	-	-	-	-	-	-
8.	Padang Ganting	-	-	-	-	-	-
9.	Lintau Buo	-	-	-	-	-	-
10.	Lintau Buo Utara	-	-	-	-	-	-
11.	Sungayang	-	-	-	-	-	-
12.	Sungai Tarab	1	6	18	233	226	459
13.	Salimpaung	-	-	-	-	-	-
14.	Tanjuang Baru	2	12	14	160	144	304
	Jumlah Total	6	36	50	535	480	1015

Sumber/Source: Kementerian Agama Kabupaten Tanah Datar/Ministry of Religious Affair Tanah Datar Regency

Tabel 4.1.12 Jumlah Ruang Kelas MI menurut Kecamatan dan Kondisi di Kabupaten Tanah Datar, 2019/2020
Number of Islamic Elementary School Classrooms by Subdistricts and Condition in Tanah Datar Regency, 2019/2020

	Kecamatan Subdistrict	Kondisi/Condition			Jumlah Total
		Baik Good	Rusak Ringan Light Damage	Rusak Berat Heavy Damage	
	(1)	(2)	(3)	(4)	(5)
1.	X Koto	-	-	-	-
2.	Batipuh	-	-	-	-
3.	Batipuah Selatan	4	2	-	6
4.	Pariangan	-	-	-	-
5.	Rambatan	2	3	1	6
6.	Lima Kaum	1	5	-	6
7.	Tanjung Emas	-	-	-	-
8.	Padang Ganting	-	-	-	-
9.	Lintau Buo	-	-	-	-
10.	Lintau Buo Utara	-	-	-	-
11.	Sungayang	-	-	-	-
12.	Sungai Tarab	10	-	-	10
13.	Salimpaung	-	-	-	-
14.	Tanjung Baru	15	1	-	16
	Jumlah Total	32	11	1	44

Sumber/Source: Kementerian Agama Kabupaten Tanah Datar/Ministry of Religious Affair Tanah Datar Regency

Sosial dan Kesejahteraan Rakyat

Tabel 4.1.13 Jumlah Guru PNS MI menurut Kecamatan dan Pendidikan yang Ditatamatkan di Kabupaten Tanah Datar, 2019/2020
Number of Islamic Elementary School PNS Teachers by Subdistricts and Educational Attainment in Tanah Datar Regency, 2019/2020

	Kecamatan Subdistrict	Pendidikan yang ditamatkan/Educational Attainment					Jumlah Total	
		< D1	D1	D2	D3/SM	D4/S1		S2
	(1)	(2)	(3)	(4)	(5)	(6)	(7)	(8)
1.	X Koto	-	-	-	-	-	-	-
2.	Batipuh	-	-	-	-	-	-	-
3.	Batipuah Selatan	-	-	-	1	13	-	14
4.	Pariangan	-	-	-	-	-	-	-
5.	Rambatan	-	-	-	3	2	-	5
6.	Lima Kaum	-	-	-	2	8	-	10
7.	Tanjung Emas	-	-	-	-	-	-	-
8.	Padang Ganting	-	-	-	-	-	-	-
9.	Lintau Buo	-	-	-	-	-	-	-
10.	Lintau Buo Utara	-	-	-	-	-	-	-
11.	Sungayang	-	-	-	-	-	-	-
12.	Sungai Tarab	-	-	-	4	23	-	27
13.	Salimpaung	-	-	-	-	-	-	-
14.	Tanjung Baru	-	-	-	4	25	2	31
Jumlah Total		-	-	-	14	71	2	87

Sumber/Source: Kementerian Agama Kabupaten Tanah Datar/Ministry of Religious Affair Tanah Datar Regency

Tabel 4.1.14 Rasio Siswa, Guru, Rombel dan Lokal MI menurut Kecamatan di Kabupaten Tanah Datar, 2019/2020

Ratio of Islamic Elementary School Students to Teachers, Students to Classes, Classes to Classrooms and Teachers to Classes by Subdistricts in Tanah Datar Regency, 2019/2020

Kecamatan Subdistrict	Rasio/Ratio			
	Siswa : Guru Students : Teachers	Siswa : Rombel Students : Classes	Rombel : Lokal Classes : Classrooms	Guru : Rombel Teachers : Classes
(1)	(2)	(3)	(4)	(5)
1. X Koto	-	-	-	-
2. Batipuh	-	-	-	-
3. Batipuah Selatan	100:14	100:6	6:6	14:6
4. Pariangan	-	-	-	-
5. Rambatan	38:5	38:6	6:6	5:6
6. Lima Kaum	114:10	114:6	6:6	10:6
7. Tanjung Emas	-	-	-	-
8. Padang Ganting	-	-	-	-
9. Lintau Buo	-	-	-	-
10. Lintau Buo Utara	-	-	-	-
11. Sungayang	-	-	-	-
12. Sungai Tarab	459:27	459:18	18:18	27:18
13. Salimpaung	-	-	-	-
14. Tanjuang Baru	304:31	304:14	14:12	31:14

Sumber/Source: Kementerian Agama Kabupaten Tanah Datar/Ministry of Religious Affair Tanah Datar Regency

Sosial dan Kesejahteraan Rakyat

Tabel 4.1.15 Jumlah Sekolah, Lokal, Rombel, dan Siswa SMP Menurut Kecamatan di Kabupaten Tanah Datar, 2019/2020
Number of Schools, Classrooms, Classes, and Students of Junior Secondary School by Subdistrict in Tanah Datar Regency, 2019/2020

	Kecamatan Subdistrict	Sekolah Schools	Lokal Class- rooms	Rombel Classes	Guru Teach- ers	Siswa/Students		
						Laki- Laki Male	Perem- puan Female	Jumlah Total
	(1)	(2)	(3)	(4)	(5)	(6)	(7)	(8)
1.	X Koto	9	91	65	140	794	748	1,542
2.	Batipuh	4	32	28	69	301	249	550
3.	Batipuah Selatan	3	25	11	32	135	99	234
4.	Pariangan	3	32	23	51	271	232	503
5.	Rambatan	4	62	42	99	602	550	1,152
6.	Lima Kaum	6	85	80	171	1,096	1,193	2,289
7.	Tanjung Emas	3	25	19	54	222	213	435
8.	Padang Ganting	2	22	21	44	272	258	530
9.	Lintau Buo	3	30	24	50	280	280	560
10.	Lintau Buo Utara	6	63	52	118	651	684	1,335
11.	Sungayang	4	34	28	64	361	348	709
12.	Sungai Tarab	4	45	31	78	391	381	772
13.	Salimpaung	3	21	12	39	111	96	207
14.	Tanjung Baru	2	18	13	31	168	182	350
Jumlah Total		56	585	449	1 040	5 655	5 513	11 168

Sumber/Source: Kementerian Pendidikan dan Kebudayaan, Data Semester Ganjil 2019/Ministry of Educations and Culture, 2019
Odd Semester Data

Tabel 4.1.16 Jumlah Guru SMP menurut Kecamatan dan Tugas di Kabupaten Tanah Datar, 2019/2020

Table

Number of Junior Secondary School Teachers by Subdistricts and responsibility in Tanah Datar Regency, 2019/2020

	Kecamatan Subdistrict	Guru/Teachers					
		BP	Bhs Ind	Bhs Ing	Mat	IPA	PPKN
	(1)	(2)	(3)	(4)	(5)	(6)	(7)
1.	X Koto	6	20	14	19	4	9
2.	Batipuh	5	7	8	7	10	4
3.	Batipuah Selatan	2	5	3	4	4	2
4.	Pariangan	4	6	5	5	6	3
5.	Rambatan	6	14	9	9	12	4
6.	Lima Kaum	12	23	18	17	20	10
7.	Tanjung Emas	3	6	6	5	8	3
8.	Padang Ganting	3	5	5	5	4	4
9.	Lintau Buo	1	5	6	4	7	3
10.	Lintau Buo Utara	7	13	11	11	13	10
11.	Sungayang	4	6	7	7	10	3
12.	Sungai Tarab	6	10	7	6	10	4
13.	Salimpaung	3	5	3	3	4	3
14.	Tanjung Baru	1	3	3	3	3	2
	Jumlah Total	63	128	105	105	115	64

Sumber/Source: Kementerian Pendidikan dan Kebudayaan, Data Semester Ganjil 2019/Ministry of Educations and Culture, 2019 Odd Semester Data

Sosial dan Kesejahteraan Rakyat

Tabel 4.1.16 Lanjutan/Continued
Table

	Kecamatan Subdistrict	Guru/Teachers					Jumlah Total
		IPS	Agama	Olahra- ga	Seni Budaya	Lainnya	
	(1)	(8)	(9)	(10)	(11)	(12)	(13)
1.	X Koto	13	10	8	6	31	140
2.	Batipuh	8	5	6	4	5	69
3.	Batipuah Selatan	3	2	3	2	2	32
4.	Pariangan	8	4	3	4	4	51
5.	Rambatan	11	5	8	8	13	99
6.	Lima Kaum	18	13	11	10	19	171
7.	Tanjung Emas	4	4	5	2	8	54
8.	Padang Ganting	4	3	4	4	3	44
9.	Lintau Buo	5	4	2	5	8	50
10.	Lintau Buo Utara	14	7	7	8	17	118
11.	Sungayang	6	5	6	4	6	64
12.	Sungai Tarab	7	6	6	5	11	78
13.	Salimpaung	5	2	3	3	5	39
14.	Tanjuang Baru	2	1	3	2	8	31
	Jumlah Total	108	71	75	66	114	1 040

Sumber/Source: Kementerian Pendidikan dan Kebudayaan, Data Semester Ganjil 2019/Ministry of Educations and Culture, 2019
Odd Semester Data

Tabel 4.1.17 Jumlah Guru PNS SMP menurut Kecamatan dan Pendidikan yang Ditamatkan di Kabupaten Tanah Datar, 2019/2020
Number of Junior Secondary School PNS Teachers by Subdistricts and Educational Attainment in Tanah Datar Regency, 2019/2020

	Kecamatan Subdistrict	Pendidikan yang ditamatkan/Educational Attainment					Jumlah Total	
		< D1	D1	D2	D3/SM	D4/S1		S2
	(1)	(2)	(3)	(4)	(5)	(6)	(7)	(8)
1.	X Koto	1	1	1	5	87	4	99
2.	Batipuh	1	5	3	4	46	-	59
3.	Batipuah Selatan	-	1	2	3	16	3	25
4.	Pariangan	-	2	1	8	38	-	49
5.	Rambatan	1	-	-	5	81	1	88
6.	Lima Kaum	-	4	4	2	140	8	158
7.	Tanjung Emas	-	5	-	2	37	-	44
8.	Padang Ganting	-	1	1	4	28	1	35
9.	Lintau Buo	-	1	1	1	35	-	38
10.	Lintau Buo Utara	3	2	2	1	75	-	83
11.	Sungayang	1	1	1	4	45	-	52
12.	Sungai Tarab	1	4	3	3	56	1	68
13.	Salimpaung	-	1	1	-	31	-	33
14.	Tanjung Baru	-	1	-	1	28	-	30
	Jumlah Total	8	29	20	43	743	18	861

Sumber/Source: Kementerian Pendidikan dan Kebudayaan, Data Semester Ganjil 2019/Ministry of Educations and Culture, 2019 Odd Semester Data

Sosial dan Kesejahteraan Rakyat

Tabel 4.1.18 Rasio Siswa, Guru, Rombel dan Lokal SMP menurut Kecamatan di Kabupaten Tanah Datar, 2019/2020

Ratio of Junior Secondary School Students to Teachers, Students to Classes, Classes to Classrooms and Teachers to Classes by Subdistricts in Tanah Datar Regency, 2019/2020

	Kecamatan Subdistrict	Rasio/Rasio			
		Siswa : Guru Students : Teachers	Siswa : Rombel Students : Classes	Rombel : Lokal Classes : Classrooms	Guru : Rom- bel Teachers : Classes
	(1)	(2)	(3)	(4)	(5)
1.	X Koto	11:01	7:01	1:01	1:01
2.	Batipuh	8:01	3:01	1:01	1:01
3.	Batipuah Selatan	7:01	4:01	1:01	1:01
4.	Pariangan	10:01	4:01	1:01	1:01
5.	Rambatan	12:01	6:01	1:01	1:01
6.	Lima Kaum	13:01	11:01	1:01	1:01
7.	Tanjung Emas	8:01	4:01	1:01	1:01
8.	Padang Ganting	12:01	7:01	1:01	1:01
9.	Lintau Buo	11:01	6:01	1:01	1:01
10.	Lintau Buo Utara	11:01	6:01	1:01	1:01
11.	Sungayang	11:01	7:01	1:01	1:01
12.	Sungai Tarab	10:01	5:01	1:01	1:01
13.	Salimpaung	5:01	2:01	1:01	1:01
14.	Tanjung Baru	11:01	5:01	1:01	1:01
	Jumlah Total	10:01	5:05	1:01	1:01

Sumber/Source: Kementerian Pendidikan dan Kebudayaan, Data Semester Ganjil 2019/Ministry of Educations and Culture, 2019 Odd Semester Data

Tabel 4.1.19 Angka Mengulang Kelas dan Angka Putus Sekolah SMP menurut Kecamatan di Kabupaten Tanah Datar, 2019/2020
Junior Secondary School Repetition Rate and Drop-Out Rate by Subdistricts in Tanah Datar Regency, 2019/2020

	Kecamatan Subdistrict	Peserta Didik Putus Students Dropouts	Peserta Didik Mengulang Students Repeat
	(1)	(2)	(3)
1.	X Koto	17	13
2.	Batipuh	8	1
3.	Batipuh Selatan	-	-
4.	Pariangan	1	4
5.	Rambatan	28	9
6.	Lima Kaum	26	30
7.	Tanjung Emas	12	-
8.	Padang Ganting	2	3
9.	Lintau Buo	6	12
10.	Lintau Buo Utara	68	13
11.	Sungayang	29	5
12.	Sungai Tarab	39	7
13.	Salimpaung	28	4
14.	Tanjung Baru	6	1
	Jumlah Total	290	102

Sumber/Source: Kementerian Pendidikan dan Kebudayaan, Data Semester Ganjil 2019/Ministry of Educations and Culture, 2019
Odd Semester Data

Sosial dan Kesejahteraan Rakyat

Tabel 4.1.20 Jumlah Ruang Kelas SMP menurut Kecamatan dan Kondisi di Kabupaten Tanah Datar, 2019/2020
Number of Junior Secondary School Classrooms by Subdistricts and Condition in Tanah Datar Regency, 2019/2020

	Kecamatan Subdistrict	Kondisi/Condition			Jumlah Total	
		Baik Good	Rusak Ringan Light Damage	Rusak Sedang Medium Damage		Rusak Berat Heavy Damage
	(1)	(2)	(3)	(4)	(5)	(6)
1.	X Koto	31	47	12	1	91
2.	Batipuh	-	12	-	-	12
3.	Batipuah Selatan	1	11	-	3	15
4.	Pariangan	-	30	-	2	32
5.	Rambatan	14	40	5	3	62
6.	Lima Kaum	25	42	11	7	85
7.	Tanjung Emas	-	24	1	-	25
8.	Padang Ganting	-	7	1	-	8
9.	Lintau Buo	12	2	3	-	17
10.	Lintau Buo Utara	9	45	6	3	63
11.	Sungayang	6	28	-	-	34
12.	Sungai Tarab	1	40	-	4	45
13.	Salimpaung	6	15	-	-	21
14.	Tanjuang Baru	-	16	2	-	18
Jumlah Total		105	359	41	23	528

Sumber/Source: Kementerian Pendidikan dan Kebudayaan, Data Semester Ganjil 2019/Ministry of Educations and Culture, 2019 Odd Semester Data

Tabel 4.1.21 Jumlah Sekolah, Lokal, Rombel, dan Siswa MTs Menurut Kecamatan di Kabupaten Tanah Datar, 2019/2020
Number of Schools, Classrooms, Classes, and Students of Islamic Junior Secondary School by Subdistrict in Tanah Datar Regency, 2019/2020

	Kecamatan Subdistrict	Sekolah Schools	Lokal Class- rooms	Siswa/Students		
				Laki- Laki Male	Perem- puan Female	Jumlah Total
	(1)	(2)	(3)	(5)	(6)	(7)
1.	X Koto	6	47	522	503	1 025
2.	Batipuh	5	39	422	475	897
3.	Batipuah Selatan	5	28	244	241	485
4.	Pariangan	4	26	243	206	449
5.	Rambatan	6	34	289	253	542
6.	Lima Kaum	4	33	709	962	1 671
7.	Tanjung Emas	2	23	297	320	617
8.	Padang Ganting	1	7	83	97	180
9.	Lintau Buo	2	18	438	464	902
10.	Lintau Buo Utara	3	18	240	203	438
11.	Sungayang	2	19	214	236	450
12.	Sungai Tarab	3	21	210	241	451
13.	Salimpaung	3	29	323	345	668
14.	Tanjung Baru	2	12	132	142	274
	Jumlah Total	48	354	4 366	4 688	9 049

Sumber/Source: Kementerian Agama Kabupaten Tanah Datar/Ministry of Religious Affair Tanah Datar Regency

Sosial dan Kesejahteraan Rakyat

Tabel 4.1.22 Jumlah Guru PNS MTs menurut Kecamatan dan Pendidikan yang Ditamatkan di Kabupaten Tanah Datar, 2019/2020
Number of Islamic Junior Secondary School PNS Teachers by Subdistricts and Educational Attainment in Tanah Datar Regency, 2019/2020

Kecamatan Subdistrict	Pendidikan yang ditamatkan/Educational Attainment				Jumlah Total
	< D3	D3/SM	D4/S1	S2	
(1)	(2)	(5)	(6)	(7)	(8)
1. X Koto	-	15	62	2	79
2. Batipuh	-	16	96	2	114
3. Batipuah Selatan	-	19	61	2	82
4. Pariangan	-	6	53	1	60
5. Rambatan	-	4	104	2	110
6. Lima Kaum	-	9	82	1	92
7. Tanjung Emas	-	1	50	1	52
8. Padang Ganting	-	1	16	1	18
9. Lintau Buo	-	3	44	1	48
10. Lintau Buo Utara	-	10	47	0	57
11. Sungayang	-	4	39	3	46
12. Sungai Tarab	-	7	46	9	62
13. Salimpaung	-	5	71	1	77
14. Tanjuang Baru	-	5	41	1	47
Jumlah Total	-	105	812	27	944

Sumber/Source: Kementerian Agama Kabupaten Tanah Datar/Ministry of Religious Affair Tanah Datar Regency

Tabel 4.1.23 Jumlah Ruang Kelas MTs menurut Kecamatan dan Kondisi di Kabupaten Tanah Datar, 2019/2020
Number of Islamic Junior Secondary School Classrooms by Subdistricts and Condition in Tanah Datar Regency, 2019/2020

	Kecamatan Subdistrict	Kondisi/Condition			Jumlah Total
		Baik Good	Rusak Ringan Light Damage	Rusak Berat Heavy Damage	
	(1)	(2)	(3)	(4)	(5)
1.	X Koto	16	14	1	31
2.	Batipuh	15	13	-	28
3.	Batipuah Selatan	13	13	-	26
4.	Pariangan	16	6	-	22
5.	Rambatan	16	9	7	32
6.	Lima Kaum	27	-	-	27
7.	Tanjung Emas	11	-	7	18
8.	Padang Ganting	7	-	-	7
9.	Lintau Buo	7	3	4	14
10.	Lintau Buo Utara	5	12	-	17
11.	Sungayang	15	-	-	15
12.	Sungai Tarab	11	8	-	19
13.	Salimpaung	22	8	-	30
14.	Tanjuang Baru	14	1	-	15
	Jumlah Total	195	87	19	301

Sumber/Source: Kementerian Agama Kabupaten Tanah Datar/Ministry of Religious Affair Tanah Datar Regency

Sosial dan Kesejahteraan Rakyat

Tabel 4.1.24 Jumlah Sekolah, Guru, Rombel, dan Siswa SMA Menurut Kecamatan di Kabupaten Tanah Datar, 2019/2020
Number of Schools, Teachers, Classes, and Students of Senior Secondary School by Subdistrict in Tanah Datar Regency, 2019/2020

	Kecamatan Subdistrict	Sekolah Schools	Guru Teachers	Rombel Classes	Siswa/Students		
					Laki- Laki Male	Perem- puan Female	Jumlah Total
	(1)	(2)	(3)	(4)	(5)	(6)	(7)
1.	X Koto	4	74	36	336	486	822
2.	Batipuh	1	44	24	274	498	772
3.	Batipuh Selatan	-	-	-	-	-	-
4.	Pariangan	1	41	20	320	332	652
5.	Rambatan	2	74	33	366	528	894
6.	Lima Kaum	3	98	42	485	832	1 317
7.	Tanjung Emas	1	45	24	342	395	737
8.	Padang Ganting	1	32	15	166	213	379
9.	Lintau Buo	1	41	19	163	360	523
10.	Lintau Buo Utara	1	56	28	330	482	812
11.	Sungayang	1	41	20	213	361	574
12.	Sungai Tarab	2	75	35	461	551	1 012
13.	Salimpaung	1	32	19	181	352	533
14.	Tanjuang Baru	-	-	-	-	-	-
	Jumlah Total	19	653	315	3 637	5 390	9 027

Sumber/Source: Kementerian Agama Kabupaten Tanah Datar/Ministry of Religious Affair Tanah Datar Regency

Tabel 4.1.25 Rasio Siswa, Guru, dan Rombel SMA menurut Kecamatan di Kabupaten Tanah Datar, 2019/2020
Ratio of Senior Secondary School Students, Classes and Teachers to Classes by Subdistricts in Tanah Datar Regency, 2019/2020

Kecamatan Subdistrict	Rasio/Rasio		
	Siswa : Guru Students : Teachers	Siswa : Rombel Students : Classes	Guru : Rombel Teachers : Classes
(1)	(2)	(3)	(4)
1. X Koto	11	23	2
2. Batipuh	18	32	2
3. Batipuah Selatan	-	-	-
4. Pariangan	16	33	2
5. Rambatan	12	27	2
6. Lima Kaum	13	31	2
7. Tanjung Emas	16	31	2
8. Padang Ganting	12	25	2
9. Lintau Buo	13	28	2
10. Lintau Buo Utara	15	29	2
11. Sungayang	14	29	2
12. Sungai Tarab	13	29	2
13. Salimpaung	17	28	2
14. Tanjuang Baru	-	-	-
Jumlah Total	14	29	2

Sumber/Source: Kementerian Pendidikan dan Kebudayaan, Data Semester Ganjil 2019/Ministry of Educations and Culture, 2019 Odd Semester Data

Sosial dan Kesejahteraan Rakyat

Tabel 4.1.26 Jumlah Sekolah, Lokal, Rombel, dan Siswa SMK Menurut Kecamatan di Kabupaten Tanah Datar, 2019/2020
Number of Schools, Classrooms, Classes, and Students of Vocational Senior Secondary School by Subdistrict in Tanah Datar Regency, 2019/2020

	Kecamatan Subdistrict	Sekolah Schools	Guru Teachers	Rombel Classes	Siswa/Students		
					Laki- Laki Male	Perem- puan Female	Jumlah Total
	(1)	(2)	(3)	(4)	(5)	(6)	(7)
1.	X Koto	-	-	-	-	-	-
2.	Batipuh	1	65	37	810	189	999
3.	Batipuah Selatan	-	-	-	-	-	-
4.	Pariangan	-	-	-	-	-	-
5.	Rambatan	-	-	-	-	-	-
6.	Lima Kaum	3	67	28	351	74	425
7.	Tanjung Emas	1	55	27	333	465	798
8.	Padang Ganting	-	-	-	-	-	-
9.	Lintau Buo	1	75	32	658	250	908
10.	Lintau Buo Utara	-	-	-	-	-	-
11.	Sungayang	-	-	-	-	-	-
12.	Sungai Tarab	-	-	-	-	-	-
13.	Salimpaung	1	9	3	34	1	35
14.	Tanjung Baru	1	36	14	206	103	309
	Jumlah Total	8	307	141	2 392	1 082	3 474

Sumber/Source: Kementerian Pendidikan dan Kebudayaan, Data Semester Ganjil 2019/Ministry of Educations and Culture, 2019
Odd Semester Data

Tabel 4.1.27 Rasio Siswa, Guru, dan Rombel SMK menurut Kecamatan di Kabupaten Tanah Datar, 2019/2020
Ratios of Vocational Senior Secondary School Students, Classes, and Teachers by Subdistricts in Tanah Datar Regency, 2019/2020

Kecamatan Subdistrict	Rasio/Rasio		
	Siswa : Guru Students : Teachers	Siswa : Rombel Students : Classes	Guru : Rombel Teachers : Classes
(1)	(2)	(3)	(4)
1. X Koto	-	-	-
2. Batipuh	15	27	2
3. Batipuah Selatan	-	-	-
4. Pariangan	-	-	-
5. Rambatan	-	-	-
6. Lima Kaum	6	15	2
7. Tanjung Emas	15	30	2
8. Padang Ganting	-	-	-
9. Lintau Buo	12	28	2
10. Lintau Buo Utara	-	-	-
11. Sungayang	-	-	-
12. Sungai Tarab	-	-	-
13. Salimpaung	4	12	3
14. Tanjung Baru	9	22	3
Jumlah Total	11	25	2

Sumber/Source: Kementerian Pendidikan dan Kebudayaan, Data Semester Ganjil 2019/Ministry of Educations and Culture, 2019 Odd Semester Data

Sosial dan Kesejahteraan Rakyat

Tabel 4.1.28 Jumlah Sekolah, Lokal, Rombel, dan Siswa MA Menurut Kecamatan di Kabupaten Tanah Datar, 2019/2020
Number of Schools, Classrooms, Classes, and Students of Islamic Senior Secondary School by Subdistrict in Tanah Datar Regency, 2019/2020

	Kecamatan Subdistrict	Sekolah Schools	Lokal Classrooms	Siswa/Students		Jumlah Total
				Laki- Laki Male	Perem- puan Female	
	(1)	(2)	(3)	(4)	(5)	(6)
1.	X Koto	3	15	113	151	264
2.	Batipuh	2	6	38	42	79
3.	Batipuah Selatan	4	23	177	198	378
4.	Pariangan	2	6	64	81	145
5.	Rambatan	2	9	30	31	61
6.	Lima Kaum	1	25	297	487	784
7.	Tanjung Emas	-	-	-	-	-
8.	Padang Ganting	1	6	48	58	106
9.	Lintau Buo	1	2	15	10	25
10.	Lintau Buo Utara	3	12	105	151	256
11.	Sungayang	1	18	140	192	332
12.	Sungai Tarab	1	3	30	25	55
13.	Salimpaung	1	5	24	45	69
14.	Tanjung Baru	1	3	15	7	22
	Jumlah Total	23	133	1 096	1 478	2 576

Sumber/Source: Kementerian Agama Kabupaten Tanah Datar/Ministry of Religious Affair Tanah Datar Regency

Tabel 4.1.29 Jumlah Guru PNS MA menurut Kecamatan dan Pendidikan yang Ditamatkan di Kabupaten Tanah Datar, 2019/2020
Number of Islamic Senior Secondary School PNS Teachers by Subdistricts and Educational Attainment in Tanah Datar Regency, 2019/2020

Kecamatan Subdistrict	-Pendidikan yang ditamatkan/Educational Attainment				Jumlah Total
	< D3	D3/SM	D4/S1	S2	
(1)	(2)	(3)	(4)	(5)	(6)
1. X Koto	-	14	22	2	38
2. Batipuh	-	7	18	-	25
3. Batipuah Selatan	-	14	52	2	68
4. Pariangan	-	4	18	3	25
5. Rambatan	-	6	40	1	47
6. Lima Kaum	-	-	62	12	74
7. Tanjung Emas	-	-	-	-	-
8. Padang Ganting	-	-	18	2	20
9. Lintau Buo	-	1	11	-	12
10. Lintau Buo Utara	-	9	51	-	60
11. Sungayang	-	2	39	3	44
12. Sungai Tarab	-	2	11	-	13
13. Salimpaung	-	-	19	-	19
14. Tanjung Baru	-	-	9	-	9
Jumlah Total	-	59	370	25	454

Sumber/Source: Kementerian Agama Kabupaten Tanah Datar/Ministry of Religious Affair Tanah Datar Regency

Sosial dan Kesejahteraan Rakyat

Tabel 4.1.30 Jumlah Ruang Kelas MA menurut Kecamatan dan Kondisi di Kabupaten Tanah Datar, 2019/2020
Number of Islamic Senior Secondary School Classrooms by Subdistricts and Condition in Tanah Datar Regency, 2019/2020

	Kecamatan Subdistrict	Kondisi/Condition			Jumlah Total
		Baik Good	Rusak Ringan Light Damage	Rusak Berat Heavy Damage	
	(1)	(2)	(3)	(4)	(5)
1.	X Koto	18	1	1	20
2.	Batipuh	4	2	-	6
3.	Batipuh Selatan	12	7	1	20
4.	Pariangan	6	1	-	7
5.	Rambatan	5	1	-	6
6.	Lima Kaum	27	2	1	30
7.	Tanjung Emas	-	-	-	-
8.	Padang Ganting	6	3	-	9
9.	Lintau Buo	-	-	-	-
10.	Lintau Buo Utara	15	1	1	17
11.	Sungayang	16	1	-	17
12.	Sungai Tarab	2	1	-	3
13.	Salimpaung	6	1	5	6
14.	Tanjuang Baru	3	2	-	5
	Jumlah Total	120	23	9	146

Sumber/Source: Kementerian Agama Kabupaten Tanah Datar/Ministry of Religious Affair Tanah Datar Regency

Tabel 4.1.31 Bantuan Biaya Melanjutkan Pendidikan ke PT bagi Keluarga Miskin/Kurang Mampu, 2017-2019

Financial Aid for Poverty-Stricken Senior Secondary School Graduates to Continue Study to Higher Education, 2017-2019

Perguruan Tinggi University		2017	2018	2019
(1)		(2)	(3)	(4)
1.	Universitas Andalas	34	26	11
2.	Universitas Negeri Padang	36	32	24
3.	Universitas Indonesia Jakarta	3	3	-
4.	Institut Teknologi Bandung	1	4	-
5.	Institut Pertanian Bogor	6	14	2
6.	Al-Azhar Kairo	6	-	-
7.	Universitas Gajah Mada	3	4	4
8.	Universitas Diponegoro	13	14	2
9.	Lain-Lain	270	261	90
Jumlah Siswa/Mahasiswa <i>Total Students</i>		372	358	134
Jumlah Anggaran (Rupiah) <i>Total Budget (rupiahs)</i>		658 250 000	638 550 000	254 100 000

Sumber/Source: Badan Amil Zakat Kabupaten Tanah Datar/BAZ of Tanah Datar Regency

Sosial dan Kesejahteraan Rakyat

Tabel 4.1.32 Bantuan Pendidikan bagi Siswa Miskin / Kurang Mampu, 2017-2019
Table Educational Aid for Poverty Students, 2017-2019

Perguruan Tinggi <i>University</i>		2017	2018	2019
(1)		(2)	(3)	(4)
1.	SD	2 500	2 262	1 708
2.	SLTP/MTs/SMP	1 804	1 704	1 270
3.	SLTA/SMA/MAN/SMK	1 214	434	-
Jumlah Siswa/Mahasiswa <i>Total Students</i>		5 518	4 400	2 978
Jumlah Anggaran (Rupiah) <i>Total Budget (rupiahs)</i>		2 004 400 000	2 027 280 000	1 489 000 000

Sumber/Source: Badan Amil Zakat Kabupaten Tanah Datar/BAZ of Tanah Datar Regency

4.2 Kesehatan/Health

Tabel 4.2.1 Perkembangan Akseptor Keluarga Berencana di Kabupaten Tanah Datar, 2009-2019
Trend in Family Planning Participants in Tanah Datar Regency, 2009-2019

Tahun Year	Target Target	Pencapaian Realization	Per Mix Kontrasepsi Contraception		
			IUD IUD	Pil Pills	Kondom Condoms
(1)	(2)	(3)	(4)	(5)	(6)
2009	8 550	7 752	570	886	1 794
2010	8 201	9 756	498	1 163	3 975
2011	8 901	9 286	805	1 735	2 732
2012	8 036	9 056	831	1 446	2 562
2013	8 204	8 195	1 217	1 448	1 199
2014	6 844	7 170	1 021	1 046	1 133
2015	6 242	5 591	1 124	741	320
2016	7 068	6 645	776	1 212	643
2017	9 742	9 808	825	3 473	1 026
2018	7 863	8 238	811	1 889	972
2019	7 872	7 876	924	1 531	953

Sumber/Source: Dinas Pemberdayaan Masy. Desa, Pengendalian Penduduk dan KB/Regional Office of Empowering People, Population Control Tanah Datar Regency

Sosial dan Kesejahteraan Rakyat

Tabel 4.2.1 Lanjutan/*Continued*
Table

Tahun Year	Per Mix Kontrasepsi Contraception				Jumlah Total
	STK	OV	Implan	LL/MO	
(1)	(7)	(8)	(9)	(10)	(11)
2009	3 840	-	587	75	7 752
2010	3 605	-	464	51	9 756
2011	3 607	-	781	166	9 286
2012	3 378	-	688	151	9 056
2013	3 226	-	846	259	8 195
2014	2 747	-	980	215	7 170
2015	2 465	-	740	210	5 591
2016	2 888	8	968	160	6 645
2017	3 157	8	1 029	290	9 808
2018	3 293	-	955	318	8 238
2019	3 145	-	1 082	341	7 876

Sumber/Source: Dinas Pemberdayaan Masy. Desa, Pengendalian Penduduk dan KB/Regional Office of Empowering People, Population Control Tanah Datar Regency

Tabel 4.2.2 Perkembangan Akseptor Aktif Keluarga Berencana Menurut Kecamatan di Kabupaten Tanah Datar, 2019
Trend in Family Planning Active Participants by Subdistricts in Tanah Datar Regency, 2019

	Kecamatan Subdistrict	PUS	Per Mix Kontrasepsi Contraception		
			IUD IUD	Pil Pills	Kondom Condoms
	(1)	(2)	(3)	(4)	(5)
1.	X Koto	5 853	558	311	130
2.	Batipuh	4 017	738	691	201
3.	Batipuah Selatan	1 431	206	241	53
4.	Pariangan	2 268	104	124	129
5.	Rambatan	4 575	378	224	142
6.	Lima Kaum	4 458	732	347	191
7.	Tanjung Emas	3 117	518	287	54
8.	Padang Ganting	2 005	204	234	69
9.	Lintau Buo	2 865	123	439	171
10.	Lintau Buo Utara	5 218	434	398	129
11.	Sungayang	2 589	423	121	75
12.	Sungai Tarab	3 840	460	234	90
13.	Salimpaung	2 710	320	368	113
14.	Tanjuang Baru	1 910	119	294	101
Jumlah Total	2019	46 856	5 317	4 713	1 648
	2018	47 170	5 278	4 681	1 587
	2017	49 614	10 415	7 266	1 053
	2016	49 274	5 231	4 611	1 496
	2015	49 295	5 208	4 622	1 506

Sumber/Source: Dinas Pemberdayaan Masy. Desa, Pengendalian Penduduk dan KB/Regional Office of Empowering People, Population Control Tanah Datar Regency

Sosial dan Kesejahteraan Rakyat

Tabel 4.2.2 Lanjutan/*Continued*
Table

	Kecamatan <i>Subdistricts</i>	Per Mix Kontrasepsi <i>Contraception</i>			Jumlah <i>Total</i>
		Suntikan <i>Injection</i>	Implan <i>Implant</i>	LL/MO <i>LL/MO</i>	
	(1)	(6)	(7)	(8)	(9)
1.	X Koto	2 950	343	309	4 601
2.	Batipuh	1 321	169	119	3 239
3.	Batipuah Selatan	654	124	82	1 360
4.	Pariangan	1 027	258	164	1 806
5.	Rambatan	2 223	424	262	3 653
6.	Lima Kaum	1 793	183	267	3 513
7.	Tanjung Emas	1 115	245	204	2 423
8.	Padang Ganting	1 076	93	100	1 776
9.	Lintau Buo	1 079	298	143	2 253
10.	Lintau Buo Utara	2 010	387	326	4 084
11.	Sungayang	785	505	108	2 017
12.	Sungai Tarab	1 515	199	157	2 755
13.	Salimpaung	1 211	266	134	2 412
14.	Tanjuang Baru	717	315	66	1 612
Jumlah <i>Total</i>	2019	19 476	3 809	2 441	37 504
	2018	19 691	3 510	2 219	36 966
	2017	14 788	2 651	2 569	38 742
	2016	23 990	3 990	2 117	29 097
	2015	23 972	2 975	2 115	40 411

Sumber/*Source*: Dinas Pemberdayaan Masy. Desa, Pengendalian Penduduk dan KB/*Regional Office of Empowering People, Population Control Tanah Datar Regency*

Tabel 4.2.3 Target dan Pencapaian Akseptor Baru KB Menurut Kecamatan di Kabupaten Tanah Datar, 2019

Target and Realization of New Family Planning Participants by Subdistricts in Tanah Datar Regency, 2019

	Kecamatan Subdistricts	Target Target	Realisasi Realization	Persentase Percentage
	(1)	(2)	(3)	(4)
1.	X Koto	610	674	110,49
2.	Batipuh	737	862	116,96
3.	Batipuah Selatan	153	189	140,00
4.	Pariangan	480	452	94,17
5.	Rambatan	542	507	93,54
6.	Lima Kaum	772	689	89,25
7.	Tanjung Emas	666	672	100,90
8.	Padang Ganting	273	325	119,05
9.	Lintau Buo	258	405	156,98
10.	Lintau Buo Utara	1 442	1 206	83,63
11.	Sungayang	470	495	105,32
12.	Sungai Tarab	957	784	81,92
13.	Salimpaung	241	279	105,77
14.	Tanjuang Baru	289	337	116,71
Jumlah Total	2019	7 890	7 876	1514,69
	2018	7 863	8 238	104,77
	2017	9 742	9 808	100,68
	2016	7 068	6 645	94,02
	2015	6 242	5 591	89,57

Sumber/Source: Dinas Pemberdayaan Masy. Desa, Pengendalian Penduduk dan KB/Regional Office of Empowering People, Population Control Tanah Datar Regency

Sosial dan Kesejahteraan Rakyat

Tabel 4.2.4 Pencapaian Akseptor Baru KB Per Mix Kontrasepsi Menurut Kecamatan di Kabupaten Tanah Datar, 2019
Realization of New Family Planning Participants by Subdistricts in Tanah Datar Regency, 2019

	Kecamatan Subdistricts	IUD IUD	Pil Pills	Kondom Condoms
	(1)	(2)	(3)	(4)
1.	X Koto	78	108	70
2.	Batipuh	117	186	94
3.	Batipuh Selatan	11	53	24
4.	Pariangan	5	102	84
5.	Rambatan	17	99	73
6.	Lima Kaum	111	115	135
7.	Tanjung Emas	112	127	72
8.	Padang Ganting	26	68	33
9.	Lintau Buo	2	85	36
10.	Lintau Buo Utara	121	267	85
11.	Sungayang	73	88	67
12.	Sungai Tarab	114	151	104
13.	Salimpaung	35	36	28
14.	Tanjung Baru	2	46	48
Jumlah Total	2019	824	1531	953
	2018	811	1 889	972
	2017	825	3 473	1 026
	2016	776	1 212	643
	2015	1 124	977	320

Sumber/Source: Dinas Pemberdayaan Masy. Desa, Pengendalian Penduduk dan KB/Regional Office of Empowering People, Population Control Tanah Datar Regency

Tabel 4.2.4 Lanjutan/Continued
Table

	Kecamatan Subdistricts	Suntikan Injection	Implant Implant	LL/MO LL/MO	Jumlah Total
	(1)	(5)	(6)	(7)	(8)
1.	X Koto	326	89	3	674
2.	Batipuh	433	31	1	862
3.	Batipuh Selatan	91	10	0	189
4.	Pariangan	197	62	2	452
5.	Rambatan	212	95	11	507
6.	Lima Kaum	180	36	112	689
7.	Tanjung Emas	190	112	59	672
8.	Padang Ganting	167	28	3	325
9.	Lintau Buo	179	93	10	405
10.	Lintau Buo Utara	540	184	9	1 206
11.	Sungayang	158	103	6	495
12.	Sungai Tarab	229	77	109	784
13.	Salimpaung	112	65	5	279
14.	Tanjung Baru	131	99	11	337
Jumlah Total	2019	3 145	1 082	341	7 876
	2018	3 293	955	318	8 238
	2017	3 157	1 029	298	9 808
	2016	2 888	958	168	6 645
	2015	2 456	740	210	5 827

Sumber/Source: Dinas Pemberdayaan Masy. Desa, Pengendalian Penduduk dan KB/Regional Office of Empowering People, Population Control Tanah Datar Regency

Sosial dan Kesejahteraan Rakyat

Tabel 4.2.5 Persentase Pencapaian Akseptor Baru KB Per Mix Kontrasepsi Menurut Kecamatan di Kabupaten Tanah Datar, 2019
Target and Percentage of New Family Planning Participants Realizationn by Subdistricts in Tanah Datar Regency, 2019

Kecamatan Subdistricts	IUD IUD	Pil Pills	Kondom Condoms	
(1)	(2)	(3)	(4)	
1. X Koto	12,78	17,70	11,47	
2. Batipuh	15,87	25,24	12,75	
3. Batipuh Selatan	8,15	39,36	17,78	
4. Pariangan	1,04	21,25	17,5	
5. Rambatan	3,14	18,26	13,47	
6. Lima Kaum	14,37	14,89	17,48	
7. Tanjung Emas	16,82	19,07	10,81	
8. Padang Ganting	9,52	24,9	12,08	
9. Lintau Buo	0,77	32,94	13,95	
10. Lintau Buo Utara	8,39	18,51	5,89	
11. Sungayang	15,53	18,72	14,25	
12. Sungai Tarab	11,91	15,78	10,86	
13. Salimpaung	14,52	14,94	11,62	
14. Tanjung Baru	0,69	15,92	16,61	
Jumlah Total	2019	10,46	19,44	12,10
	2018	8,86	22,80	12,79
	2017	8,00	33,69	9,95
	2016	14,83	26,28	42,98
	2015	19,29	16,77	5,49

Sumber/Source: Dinas Pemberdayaan Masy. Desa, Pengendalian Penduduk dan KB

Social and Welfare

Tabel 4.2.5 Lanjutan/*Continued*
Table

	Kecamatan Subdistricts	Suntikan Injection	Implant Implant	LL/MO LL/MO	Jumlah Total
	(1)	(5)	(6)	(7)	(8)
1.	X Koto	53,44	14,59	0,49	110,49
2.	Batipuh	58,75	4,21	0,13	116,96
3.	Batipuah Selatan	67,41	7,41	0	140,00
4.	Pariangan	41,04	12,92	1,46	94,17
5.	Rambatan	39,11	17,52	2,03	93,54
6.	Lima Kaum	23,31	4,66	14,51	89,25
7.	Tanjung Emas	28,52	16,82	8,86	100,90
8.	Padang Ganting	61,17	10,25	1,09	119,05
9.	Lintau Buo	69,38	36,04	3,87	156,98
10.	Lintau Buo Utara	37,45	12,76	0,62	83,63
11.	Sungayang	33,62	21,91	1,27	105,32
12.	Sungai Tarab	23,93	8,04	11,39	81,92
13.	Salimpaung	46,47	26,14	2,07	115,77
14.	Tanjuang Baru	45,33	34,25	3,81	116,61
	2019	39,93	13,74	4,33	100,00
	2018	39,79	12,54	3,22	100,00
	2017	30,63	9,98	2,89	100,00
	2016	12,04	24,01	7,94	100,00
	2015	42,18	12,70	3,60	100,00
Jumlah Total					

Sumber/Source: Dinas Pemberdayaan Masy. Desa, Pengendalian Penduduk dan KB

Sosial dan Kesejahteraan Rakyat

Tabel 4.2.6 Rumah Sakit dan Puskesmas Menurut Kecamatan di Kabupaten Tanah Datar, 2019
Hospitals and Public Health Centers by Subdistrict in Tanah Datar Regency, 2019

Kecamatan Subdistricts	RS Hospitals	Puskesmas Public Health Centers	Puskesmas Keliling Mobile PHC	Puskesmas Pembantu Public Health Sub Centers	Klinik Clinics
(1)	(2)	(3)	(4)	(5)	(6)
1. X Koto	-	3	6	6	-
2. Batipuh	-	2	4	8	-
3. Batipuah Selatan	-	1	2	3	-
4. Pariangan	-	1	2	5	-
5. Rambatan	-	2	3	8	-
6. Lima Kaum	2	2	4	6	5
7. Tanjung Emas	1	2	3	5	1
8. Padang Ganting	-	1	2	4	-
9. Lintau Buo	-	1	2	4	-
10. Lintau Buo Utara	-	2	4	4	-
11. Sungayang	-	1	1	4	-
12. Sungai Tarab	1	3	4	4	1
13. Salimpaung	-	1	2	4	-
14. Tanjung Baru	-	1	2	2	-
2019	4	23	41	67	7
Jumlah	4	23	41	67	6
Total	4	23	39	67	6
2016	4	23	25	67	6
2015	2	23	23	67	6

Sumber/Source: Dinas Kesehatan Kabupaten Tanah Datar/ Regional Office of Health

Tabel 4.2.7 Tenaga Kesehatan Menurut Kecamatan di Kabupaten Tanah Datar, 2019
Table

Health Professionals by Subdistrict in Tanah Datar Regency, 2019

Puskesmas / Dinas Kesehatan	Dokter Umum	Dokter Gigi	Dokter Spesialis	Bidan	Perawat	Ahli Kes. Masy.
(1)	(2)	(3)	(4)	(5)	(6)	(7)
X Koto I	1	1	-	15	3	1
X Koto II	2	1	-	12	3	-
Singgalang	1	1	-	10	5	2
Batipuh I	2	1	-	17	4	2
Batipuh II	2	1	-	11	4	2
Batipuh Selatan	2	1	-	11	5	-
Simabur/Pariangan	1	1	-	16	6	-
Rambatan I	2	1	-	13	8	1
Rambatan II	1	1	-	14	5	1
Lima Kaum I	3	1	-	8	9	1
Lima Kaum II	1	1	-	9	4	1
Tanjung Emas	2	2	-	19	6	1
Pagaruyung	1	1	-	9	3	1
Padang Ganting	2	-	-	10	6	2
Lintau Buo	3	1	-	11	5	2
Lintau Buo Utara I	2	1	-	9	8	-
Lintau Buo Utara II	1	1	-	13	6	1
Sungayang	2	1	-	16	5	1
Sungai Tarab I	3	1	-	11	7	3
Sungai Tarab II	2	1	-	-	3	-
Gurun	1	1	-	8	2	-
Salimpaung	2	1	-	14	9	-
Tanjung Baru	2	1	-	13	7	-
Dinas Kesehatan	2	-	-	-	8	-
Jumlah Total	43	23	-	269	131	22

Sumber/Source: Dinas Kesehatan Kabupaten Tanah Datar/ Regional Office of Health

Sosial dan Kesejahteraan Rakyat

Tabel 4.2.8 Tenaga Kesehatan Farmasi Menurut Kecamatan di Kabupaten Tanah Datar, 2019
Pharmacist and related associate professionals in each PHC in Tanah Datar Regency, 2019

Puskesmas	Apoteker	Asisten Apoteker	Ahli Gizi	Analisis Lab	Lainnya
(1)	(2)	(3)	(4)	(5)	(6)
X Koto I	-	1	1	1	-
X Koto II	-	1	1	1	-
Singgalang	1	1	1	1	-
Batipuh I	1	1	1	1	-
Batipuh II	-	1	1	1	-
Batipuh Selatan	-	2	1	1	-
Simabur/Pariangan	-	2	1	1	-
Rambatan I	1	1	-	1	-
Rambatan II	-	1	2	1	-
Lima Kaum I	1	2	2	1	-
Lima Kaum II	-	2	1	1	-
Tanjung Emas	-	1	1	1	-
Pagaruyung	1	1	1	1	-
Padang Ganting	-	1	2	1	-
Lintau Buo	1	1	2	1	-
Lintau Buo Utara I	-	2	2	1	-
Lintau Buo Utara II	-	1	2	1	-
Sungayang	1	1	1	1	-
Sungai Tarab I	-	2	1	1	-
Sungai Tarab II	-	1	1	1	-
Gurun	-	1	1	1	-
Salimpaung	-	1	2	2	-
Tanjung Baru	-	1	1	1	-
Dinas Kesehatan	3	-	-	-	-
Jumlah Total	10	29	30	27	-

Sumber/Source: Dinas Kesehatan Kabupaten Tanah Datar/ Regional Office of Health

Social and Welfare

Tabel 4.2.9 Sarana dan Industri Kesehatan Menurut Kecamatan di Kabupaten Tanah Datar, 2019
Health-related Facilities and Industries by Subdistrict in Tanah Datar Regency, 2019

Kecamatan Subdistricts	BPS	Klinik KB	Apotik	Toko Obat	Gudang Farmasi	Optikal
(1)	(2)	(3)	(4)	(5)	(6)	(7)
1. X Koto	3	-	-	2	-	-
2. Batipuh	-	-	-	2	-	-
3. Batipuh Selatan	-	-	-	1	-	-
4. Pariangan	2	-	-	2	-	-
5. Rambatan	3	-	-	1	-	-
6. Lima Kaum	5	6	10	6	-	3
7. Tanjung Emas	5	1	2	1	1	-
8. P a d a n g Ganting	1	-	-	2	-	-
9. Lintau Buo	-	1	1	2	-	1
10. Lintau Buo Utara	3	1	1	3	-	1
11. Sungayang	-	-	1	1	-	-
12. Sungai Tarab	8	-	1	2	-	-
13. Salimpaung	-	-	-	2	-	-
14. Tanjung Baru	3	-	-	-	-	-
Jumlah Total	33	9	16	27	1	5

Sumber/Source: Dinas Kesehatan Kabupaten Tanah Datar/ Regional Office of Health

Sosial dan Kesejahteraan Rakyat

Tabel 4.2.10 Ibu Hamil dan Kunjungan Ibu Hamil K4 Menurut Kecamatan di Kabupaten Tanah Datar, 2019
Pregnant Women and K4 Maternal Visit by Subdistrict in Tanah Datar Regency, 2019

	Kecamatan Subdistricts	Ibu Hamil Pregnant Women		
		Jumlah Total	K4 K4	Persentase Percentage
	(1)	(2)	(3)	(4)
1.	X Koto	818	731	89,36
2.	Batipuh	404	354	87,62
3.	Batipuh Selatan	154	134	87,01
4.	Pariangan	328	244	74,39
5.	Rambatan	545	473	86,79
6.	Lima Kaum	619	500	80,78
7.	Tanjung Emas	250	201	80,40
8.	Padang Ganting	196	194	98,98
9.	Lintau Buo	321	274	85,36
10.	Lintau Buo Utara	617	519	84,12
11.	Sungayang	233	214	91,85
12.	Sungai Tarab	479	429	89,56
13.	Salimpaung	307	255	83,06
14.	Tanjung Baru	201	200	99,50
Jumlah Total	2019	5 472	4 722	86,29
	2018	6 951	5 028	72,33
	2017	7 073	4 531	64,06
	2016	7 169	5 064	70,64
	2015	7 319	5 299	72,40

Sumber/Source: Dinas Kesehatan Kabupaten Tanah Datar/ Regional Office of Health

Tabel 4.2.11 Persalinan dan Persalinan yang Ditolong Tenaga Kesehatan Menurut Kecamatan di Kabupaten Tanah Datar, 2019
Births Attended by Skilled Health Professionals by Subdistrict in Tanah Datar Regency, 2019

	Kecamatan Subdistricts	Persalinan Births		
		Jumlah Total	Ditolong Tenakes Attended by Skilled Health Professionals	Persentase Percentage
	(1)	(2)	(3)	(4)
1.	X Koto	721	666	92,37
2.	Batipuh	375	338	90,13
3.	Batipuah Selatan	118	144	122,03
4.	Pariangan	247	219	88,66
5.	Rambatan	479	412	86,01
6.	Lima Kaum	501	521	103,99
7.	Tanjung Emas	228	202	88,60
8.	Padang Ganting	192	170	88,54
9.	Lintau Buo	299	249	83,28
10.	Lintau Buo Utara	489	488	99,80
11.	Sungayang	228	209	91,67
12.	Sungai Tarab	395	415	105,06
13.	Salimpaung	254	249	98,03
14.	Tanjung Baru	165	189	114,55
Jumlah Total	2019	4 691	4 471	95,31
	2018	6 635	4 796	72,28
	2017	6 751	4 844	71,75
	2016	6 868	4 984	72,57
	2015	6 987	5 062	72,45

Sumber/Source: Dinas Kesehatan Kabupaten Tanah Datar/ Regional Office of Health

Sosial dan Kesejahteraan Rakyat

Tabel 4.2.12 Bayi yang Diberi ASI Eksklusif Menurut Kecamatan di Kabupaten Tanah Datar, 2019
Babies Exclusively Breastfed by Subdistrict in Tanah Datar Regency, 2019

	Kecamatan Subdistricts	Jumlah Bayi Number of Babies	Jumlah Bayi Diberi ASI Eksklusif	
			Jumlah Total	Persentase Percentage
	(1)	(2)	(3)	(4)
1.	X Koto	553	388	70,16
2.	Batipuh	641	355	55,38
3.	Batipuh Selatan	130	111	85,38
4.	Pariangan	280	222	79,29
5.	Rambatan	390	287	73,59
6.	Lima Kaum	277	246	88,81
7.	Tanjung Emas	266	186	69,92
8.	Padang Ganting	162	148	91,36
9.	Lintau Buo	308	180	58,44
10.	Lintau Buo Utara	414	236	57,00
11.	Sungayang	220	172	78,18
12.	Sungai Tarab	375	277	73,87
13.	Salimpaung	222	194	87,39
14.	Tanjung Baru	109	90	82,57
	2019	4 347	3 092	71,13
	2018	3 486	2 591	74,33
Jumlah Total	2017	2 162	1 420	69,23
	2016	2 119	1 675	77,47
	2015	2 358	1 631	76,97

Sumber/Source: Dinas Kesehatan Kabupaten Tanah Datar/ Regional Office of Health

Tabel 4.2.13 Kematian Bayi dan Kematian Ibu Maternal Menurut Kecamatan di Kabupaten Tanah Datar, 2019
Infant Mortality and Maternal Deaths by Subdistrict in Tanah Datar Regency, 2019

	Kecamatan Subdistricts	Jumlah Kematian Bayi Infant Mortality	Jumlah Kematian Ibu Maternal Deaths
	(1)	(2)	(3)
1.	X Koto	10	1
2.	Batipuh	5	1
3.	Batipuh Selatan	1	-
4.	Pariangan	5	-
5.	Rambatan	2	-
6.	Lima Kaum	5	-
7.	Tanjung Emas	5	-
8.	Padang Ganting	1	1
9.	Lintau Buo	-	-
10.	Lintau Buo Utara	-	-
11.	Sungayang	4	-
12.	Sungai Tarab	3	-
13.	Salimpaung	-	1
14.	Tanjung Baru	3	1
	2019	44	5
	2018	49	11
Jumlah Total	2017	46	6
	2016	70	6
	2015	17	7

Sumber/Source: Dinas Kesehatan Kabupaten Tanah Datar/ Regional Office of Health

Sosial dan Kesejahteraan Rakyat

Tabel 4.2.14 Kematian Bayi dan Kematian Ibu Maternal Menurut Kecamatan di Kabupaten Tanah Datar, 2019
Infant Mortality and Maternal Deaths by Subdistrict in Tanah Datar Regency, 2019

	Kecamatan Subdistricts	Jumlah Kelahiran Births	Lahir Mati Still Births
	(1)	(2)	(3)
1.	X Koto	659	9
2.	Batipuh	341	2
3.	Batipuah Selatan	138	-
4.	Pariangan	219	3
5.	Rambatan	408	2
6.	Lima Kaum	517	1
7.	Tanjung Emas	293	1
8.	Padang Ganting	173	2
9.	Lintau Buo	247	-
10.	Lintau Buo Utara	489	-
11.	Sungayang	208	3
12.	Sungai Tarab	423	1
13.	Salimpaung	421	-
14.	Tanjuang Baru	189	2
Jumlah Total	2019	4 545	26
	2018	4 577	37
	2017	4 777	45
	2016	4 965	44
	2015	5 114	30

Sumber/Source: Dinas Kesehatan Kabupaten Tanah Datar/ Regional Office of Health

Tabel 4.2.15 Balita dan Balita dengan Gizi Buruk Menurut Kecamatan di Kabupaten Tanah Datar, 2019
Child Malnutrition by Subdistrict in Tanah Datar Regency, 2019

	Kecamatan <i>Subdistricts</i>	Jumlah Balita <i>Child</i>	Balita Gizi Buruk <i>Child Malnutrition</i>	Persentase <i>Percentage</i>	Bayi BGM	
					Jumlah <i>Total</i>	MP <i>ASI</i>
	(1)	(2)	(3)	(4)	(5)	(6)
1.	X Koto	3 079	3	0,10	63	...
2.	Batipuh	1 874	-	-	17	...
3.	Batipuh Selatan	619	-	-	11	...
4.	Pariangan	1 133	-	-	3	...
5.	Rambatan	2 354	7	0,30	54	...
6.	Lima Kaum	2 290	3	0,13	60	...
7.	Tanjung Emas	1 502	-	-	32	...
8.	Padang Ganting	997	-	-	4	...
9.	Lintau Buo	1 349	9	0,67	18	...
10.	Lintau Buo Utara	2 527	1	0,40	16	...
11.	Sungayang	1 180	5	0,42	18	...
12.	Sungai Tarab		4		32	...
13.	Salimpaung	1 398	-	-	13	...
14.	Tanjung Baru	948	-	-	2	...
Jumlah <i>Total</i>	2019	...	32	...	343	...
	2018	22 983	25	0,11	154	146
	2017	34 478	38	0,11	382	81
	2016	25 948	20	0,08	350	-
	2015	24 919	41	0,16	-	-

Sumber/Source: Dinas Kesehatan Kabupaten Tanah Datar/ Regional Office of Health

Tabel 4.2.16 Sepuluh Penyakit Terbanyak IGD RSUD M.A. Hanafiah Batusangkar Kabupaten Tanah Datar, 2019
Ten Most Common Medical Diagnoses at Batusangkar Public Hospital ER, 2019

Jenis Penyakit <i>Disease</i>	Jumlah Kasus Menurut Jenis Kelamin <i>Number of Cases by Sex</i>		
	Laki-Laki <i>Male</i>	Perempuan <i>Female</i>	Jumlah <i>Total</i>
(1)	(2)	(3)	(4)
Dyspepsia	869	1 241	2 110
Tfa	543	535	1 078
Gea	337	440	777
VI	849	494	1 343
Typoid Fever	300	414	714
Asma	310	357	667
Bronchitis Acut	112	139	251
Cepalgia	82	104	186
Cap	97	82	179
Bronchitis	81	83	164
Lain-lain	6 250	6 329	12 579
Jumlah <i>Total</i>	9 830	10 218	20 048

Sumber/Source: Rumah Sakit Umum Daerah M. Ali Hanafiah/M. Ali Hanafiah General Hospital Batusangkar

Tabel 4.2.17 Sepuluh Penyakit Terbanyak Rawat Jalan RSUD M. A. Hanafiah Batusangkar Kabupaten Tanah Datar, 2019
Ten Most Common Outpatient Medical Diagnoses at Batusangkar Public Hospital, 2019

Jenis Penyakit <i>Disease</i>	Jumlah Penderita <i>Number of Patients</i>			Jumlah Kunjungan <i>Visitors</i>
	Laki-Laki <i>Male</i>	Perempuan <i>Female</i>	Jumlah <i>Total</i>	
(1)	(2)			
1. <i>Sequela of Stroke, not spesified as haermorrhage or infarction</i>	57	42	99	5 601
2. <i>Diabetes Melitus</i>	260	373	633	4 923
3. <i>Hipertension Heart Desease</i>	206	236	442	3 191
4. <i>Hypertension</i>	191	208	399	3 010
5. <i>Low Back Pain</i>	43	90	133	2 991
6. <i>Congestive Heart Failur (CHF)</i>	172	166	338	2 295
7. <i>Osteoarthritis (OA)</i>	47	77	124	2 291
8. <i>Epilepsy</i>	11	9	20	1 928
9. <i>Penyakit Paru Obstruktif Cronic (PPOK)</i>	166	36	202	1 852
10. <i>Asma</i>	79	120	199	1 688
Lain-lain	6 522	8 053	14 575	52 314
Jumlah Total	7 754	9 410	17 164	82 084

Sumber/Source: Rumah Sakit Umum Daerah M. Ali Hanafiah/M. Ali Hanafiah General Hospital Batusangkar

Tabel 4.2.18 Sepuluh Penyakit Terbanyak Rawat Inap RSUD M.A. Hanafiah Batusangkar Kabupaten Tanah Datar, 2019
Ten Most Common Inpatients Medical Diagnoses at Batusangkar Public Hospital, 2019

Jenis Penyakit <i>Disease</i>	Jumlah Penderita <i>Number of Patients</i>
(1)	(2)
1. Typhoid fever	626
2. Ither pneumonia, organisme unspecified	426
3. Cataract unspecified	289
4. Cerebral Infartion, unspecified	271
5. Gastroenteritis and colitis of unspecified origin	189
6. Congestive heart failure	181
7. Functional dyspepsia	178
8. Bronchopneumonia, unspecified	120
9. Gastro-oesophageal reflux disease without oesophagitis	113
10. Chronic kidney disease, stage 5	106
Lainnya	4 373
Jumlah / Total	6 872

Sumber/Source: Rumah Sakit Umum Daerah M. Ali Hanafiah/M. Ali Hanafiah General Hospital Batusangkar

Tabel 4.2.19 Jumlah Pasien Rawat Inap RSUD M.A. Hanafiah Batusangkar Kabupaten Tanah Datar, 2019
Total Inpatients Admission in Batusangkar Public Hospital, 2019

Bulan Month	Jumlah Penderita Number of Patients	Meninggal Fatalities
(1)	(2)	(3)
Januari / January	669	32
Februari / February	691	42
Maret / March	747	36
April / April	603	29
Mei / May	625	46
Juni / June	639	36
Juli / July	757	48
Agustus / August	768	29
September / September	697	41
Oktober / October	686	37
Nopember / November	714	43
Desember / December	824	49
Jumlah / Total	4 420	468

Sumber/Source: Rumah Sakit Umum Daerah M. Ali Hanafiah/M. Ali Hanafiah General Hospital Batusangkar

Sosial dan Kesejahteraan Rakyat

Tabel 4.2.20 Jumlah Pasien Rawat Inap Kebidanan RSUD Batusangkar Kabupaten Tanah Datar, 2019
Total Midwifery Inpatients Admission in Batusangkar Public, 2019

Bulan Month	Jumlah Penderita Number of Patients	Meninggal Fatalities
(1)	(2)	(3)
Januari / January	40	-
Februari / February	38	-
Maret / March	49	-
April / April	43	1
Mei / May	45	-
Juni / June	30	-
Juli / July	49	-
Agustus / August	38	-
September / September	38	-
Oktober / October	36	-
Nopember / November	54	-
Desember / December	66	-
Jumlah / Total	526	1

Sumber/Source: Rumah Sakit Umum Daerah M. Ali Hanafiah/M. Ali Hanafiah General Hospital Batusangkar

4.3 Agama/Religion

Tabel 4.3.1 Persentase Penduduk Menurut Kecamatan dan Agama yang Dipeluk di Kabupaten Tanah Datar, 2019
Table Percentage of Population, by Subdistrict and Religions in Tanah Datar Regency, 2019

	Kecamatan Subdistricts	Islam Islam	Prot- estan Christian	Katolik Catholic	Hindu Hindu	Budha Buddha	Jumlah Total
	(1)	(2)	(3)	(4)	(5)	(6)	(7)
1.	X Koto	41 877	-	-	-	-	41 877
2.	Batipuh	34 475	-	-	-	-	34 475
3.	Batipuah Selatan	11 438	-	-	-	-	11 438
4.	Pariangan	20 362	-	-	-	-	20 362
5.	Rambatan	36 694	-	-	-	-	36 694
6.	Lima Kaum	37 667	13	14	9	-	37 703
7.	Tanjung Emas	23 671	-	-	-	-	23 671
8.	Padang Ganting	13 650	-	-	-	-	13 650
9.	Lintau Buo	18 664	-	-	-	-	18 664
10.	Lintau Buo Utara	37 504	-	6	-	-	37 510
11.	Sungayang	18 550	-	-	-	-	18 550
12.	Sungai Tarab	33 356	-	-	-	-	33 356
13.	Salimpaung	23 106	-	-	-	-	23 106
14.	Tanjuang Baru	14 217	-	-	-	-	14 217
	Jumlah Total	365 231	13	20	9	-	365 273

Sumber/Source: Kementerian Agama Kabupaten Tanah Datar/Ministry of Religious Affair Tanah Datar Regency

Sosial dan Kesejahteraan Rakyat

Tabel 4.3.2 Ulama, Khatib, Mubaligh, Penyuluh Agama dan Da'i Menurut Kecamatan di Kabupaten Tanah Datar, 2019
Islamic Teaching Preachers, by Subdistrict and Classification in Tanah Datar Regency, 2019

	Kecamatan Subdistricts	Ulama Cleric	Khatib Preacher	Mubaligh Preacher	Penyuluh Agama Religious Coun- sellers
	(1)	(2)	(3)	(4)	(5)
1.	X Koto	18	52	51	9
2.	Batipuh	82	68	125	10
3.	Batipuh Selatan	25	51	73	9
4.	Pariangan	7	36	37	10
5.	Rambatan	12	22	38	10
6.	Lima Kaum	8	22	46	10
7.	Tanjung Emas	9	11	21	9
8.	Padang Ganting	12	17	16	9
9.	Lintau Buo	8	18	39	9
10.	Lintau Buo Utara	9	17	40	10
11.	Sungayang	9	9	47	9
12.	Sungai Tarab	8	79	103	10
13.	Salimpaung	17	21	45	10
14.	Tanjung Baru	11	12	20	9
Jumlah Total	2019	235	435	701	133
	2018	217	436	711	133
	2017	75	350	692	133
	2016	75	350	692	133
	2015	251	350	692	191

Sumber/Source: Kementerian Agama Kabupaten Tanah Datar/Ministry of Religious Affair Tanah Datar Regency

Tabel 4.3.3 Mesjid, Langgar dan Mushola Menurut Kecamatan di Kabupaten Tanah Datar, 2019

Praying House for the Moslems by Subdistrict and Classification in Tanah Datar Regency, 2019

	Kecamatan Subdistricts	Mesjid Mosque	Langgar Violating	Mushola Mosque
	(1)	(2)	(3)	(4)
1.	X Koto	31	-	109
2.	Batipuh	34	-	88
3.	Batipuah Selatan	21	-	32
4.	Pariangan	19	-	36
5.	Rambatan	42	37	174
6.	Lima Kaum	25	-	58
7.	Tanjung Emas	15	-	27
8.	Padang Ganting	7	-	24
9.	Lintau Buo	11	-	10
10.	Lintau Buo Utara	42	13	32
11.	Sungayang	9	7	53
12.	Sungai Tarab	30	-	68
13.	Salimpaung	16	12	60
14.	Tanjuang Baru	20	-	47
	2019	322	69	818
	2018	320	69	835
	2017	320	115	697
	2016	319	817	657
	2015	318	591	719
	Jumlah Total			

Sumber/Source: Kementerian Agama Kabupaten Tanah Datar/Ministry of Religious Affair Tanah Datar Regency

Sosial dan Kesejahteraan Rakyat

Tabel 4.3.4 Taman Pendidikan Al Qur'an (TPA) dan Taman Pendidikan Seni Al Qur'an Menurut Kecamatan di Kabupaten Tanah Datar, 2019
Schools for Quran Teaching (TPA) and Artistic Recitation and Learning (TPSA), by Subdistrict in Tanah Datar Regency, 2019

	Kecamatan <i>Subdistricts</i>	TPA <i>(KAE)</i>	TPSA <i>(AAT)</i>
	(1)	(2)	(3)
1.	X Koto	61	2
2.	Batipuh	57	-
3.	Batipuah Selatan	31	-
4.	Pariangan	30	1
5.	Rambatan	85	-
6.	Lima Kaum	50	-
7.	Tanjung Emas	42	-
8.	Padang Ganting	35	-
9.	Lintau Buo	59	-
10.	Lintau Buo Utara	84	1
11.	Sungayang	32	-
12.	Sungai Tarab	58	1
13.	Salimpaung	49	-
14.	Tanjuang Baru	36	-
	Jumlah <i>Total</i>	709	5

Sumber/Source: Kementerian Agama Kabupaten Tanah Datar/Ministry of Religious Affair Tanah Datar Regency

Tabel 4.3.5 Organisasi Rohani Remaja dan Tenaga Pembina Menurut Kecamatan dan Jenis Kelamin di Kabupaten Tanah Datar, 2019
Islamic Teenage Organization Members and Mentors, by Subdistrict and Gender in Tanah Datar Regency, 2019

Kecamatan Subdistricts	Anggota Rohani Member			Tenaga Pembina Mentor			
	Laki-laki Male	Perem- puan Female	Jumlah Total	Laki-laki Male	Perem- puan Female	Jumlah Total	
(1)	(2)	(3)	(4)	(5)	(6)	(7)	
1. X Koto	1 029	1 525	2 554	6	12	5 126	
2. Batipuh	142	163	305	26	36	672	
3. Batipuah Selatan	84	126	210	42	12	474	
4. Pariangan	575	1 073	1 648	2	40	3 338	
5. Rambatan	977	1 864	2 841	8	2	5 692	
6. Lima Kaum	638	1 151	1 789	2	46	3 626	
7. Tanjung Emas	495	836	1 331	2	28	2 692	
8. Padang Ganting	423	709	1 132	2	16	2 282	
9. Lintau Buo	378	699	1 077	2	16	2 172	
10. Lintau Buo Utara	1 136	1 900	3 036	4	78	6 154	
11. Sungayang	517	845	1 362	4	21	2 749	
12. Sungai Tarab	829	1 347	2 176	1	55	4 408	
13. Salimpaung	516	299	815	13	39	1 682	
14. Tanjuang Baru	661	1 204	1 865	2	42	3774	
Jumlah Total	2019	8 400	13 741	22 141	116	443	44 841
	2018	7 858	11 222	19 080	111	391	502
	2017	7 232	9 410	16 642	593	32	625
	2016	7 232	9 410	16 642	593	32	625
	2015	7 232	9 410	16 642	593	32	625

Sumber/Source: Kementerian Agama Kabupaten Tanah Datar/Ministry of Religious Affair Tanah Datar Regency

Sosial dan Kesejahteraan Rakyat

Tabel 4.3.6 Nominatif Peristiwa Nikah Rujuk (NR) Menurut Kecamatan di Kabupaten Tanah Datar, 2014-2018
Marriage and Reconciliation by Subdistrict in Tanah Datar Regency, 2014-2018

	Kecamatan Subdistricts	2014	2015	2016	2017	2018
	(1)	(2)	(3)	(4)	(5)	(6)
1.	X Koto	423	452	431	358	...
2.	Batipuh	371	424	334
3.	Batipuh Selatan	219	124	112
4.	Pariangan	397	176	163
5.	Rambatan	311	367	321
6.	Lima Kaum	232	276	296
7.	Tanjung Emas	151	227	205
8.	Padang Ganting	185	164	128
9.	Lintau Buo	319	167	146
10.	Lintau Buo Utara	248	296	306
11.	Sungayang	139	176	130
12.	Sungai Tarab	105	298	293
13.	Salimpaung	148	251	299
14.	Tanjung Baru	316	178	154

Sumber/Source: Pengadilan Agama Batusangkar/Religious Court Office

Tabel 4.3.7 **Talak dan Cerai Menurut Kecamatan di Kabupaten Tanah Datar, 2019**
Divorce Case File by Subdistrict in Tanah Datar Regency, 2019

	Kecamatan Subdistricts	Talak Talak	Cerai Divorce
	(1)	(2)	(3)
1.	X Koto	18	53
2.	Batipuh	15	63
3.	Batipuh Selatan	3	10
4.	Pariangan	40	40
5.	Rambatan	77	77
6.	Lima Kaum	81	81
7.	Tanjung Emas	62	62
8.	Padang Ganting	57	57
9.	Lintau Buo	34	34
10.	Lintau Buo Utara	64	64
11.	Sungayang	31	31
12.	Sungai Tarab	73	73
13.	Salimpaung	73	73
14.	Tanjung Baru	28	28
	Jumlah Total	656	746

Sumber/Source: Pengadilan Agama Batusangkar dan Padang Panjang/Religious Court Office Batusangkar and Padang Panjang

Sosial dan Kesejahteraan Rakyat

Tabel 4.3.8 Nominatif Peristiwa Nikah Rujuk (NR) Menurut Bulan dan Kecamatan di Kabupaten Tanah Datar, 2019
Marriage and Reconciliation per Month, by Subdistrict in Tanah Datar Regency, 2019

	Kecamatan <i>Subdistricts</i>	Januari <i>January</i>	Februari <i>February</i>	Maret <i>March</i>	April <i>April</i>	Mei <i>May</i>	Juni <i>June</i>
	(1)	(2)	(3)	(4)	(5)	(6)	(7)
1.	X Koto	35	21	25	36	38	33
2.	Batipuh	22	25	25	36	22	16
3.	Batipuah Selatan	6	9	11	11	8	19
4.	Pariangan	14	11	18	20	8	18
5.	Rambatan	33	27	26	42	28	41
6.	Lima Kaum	23	20	18	33	19	33
7.	Tanjung Emas	12	19	13	21	18	26
8.	Padang Ganting	7	20	12	15	16	16
9.	Lintau Buo	11	6	16	31	4	5
10.	Lintau Buo Utara	26	24	32	39	13	18
11.	Sungayang	19	3	8	16	9	22
12.	Sungai Tarab	23	18	21	31	24	36
13.	Salimpaung	19	16	35	27	70	30
14.	Tanjuang Baru	8	7	20	18	7	8
	Jumlah <i>Total</i>	248	226	280	375	221	321

Sumber/Source: Kementerian Agama Kabupaten Tanah Datar/Tanah Datar Office of Religious Affairs

Social and Welfare

Tabel 4.3.8 Lanjutan/Continued
Table

	Kecamatan Subdistricts	Juli July	Agustus August	September September	Oktober October	November November	Desember December
	(1)	(2)	(3)	(4)	(5)	(6)	(7)
1.	X Koto	19	56	5	38	25	40
2.	Batipuh	22	50	8	22	26	28
3.	Batipuh Selatan	9	15	4	5	13	6
4.	Pariangan	13	33	8	23	15	12
5.	Rambatan	18	64	8	28	19	44
6.	Lima Kaum	15	36	18	20	20	30
7.	Tanjung Emas	9	24	6	16	18	32
8.	Padang Ganting	7	22	4	13	8	15
9.	Lintau Buo	3	40	10	25	14	22
10.	Lintau Buo Utara	18	51	32	32	21	32
11.	Sungayang	6	29	5	13	15	14
12.	Sungai Tarab	14	49	14	21	20	34
13.	Salimpaung	25	39	12	27	14	20
14.	Tanjung Baru	10	34	10	11	12	17
	Jumlah Total	198	542	144	294	240	346

Sumber/Source: Kementerian Agama Kabupaten Tanah Datar/Tanah Datar Office of Religious Affairs

Sosial dan Kesejahteraan Rakyat

Tabel 4.3.9 Peserta Qurban dan Penerima Qurban Menurut Kecamatan di Kabupaten Tanah Datar, 2019
Qurban: Number of Participants and Recipients by Subdistrict in Tanah Datar Regency, 2019

	Kecamatan Subdistricts	Peserta Qurban Participant Sacrifice	Penerima Qurban Recipients Sacrifice
	(1)	(2)	(3)
1.	X Koto	2 639	21 997
2.	Batipuh	2 109	14 057
3.	Batipuah Selatan	1 122	4 438
4.	Pariangan	1 659	14 160
5.	Rambatan	2 337	24 210
6.	Lima Kaum	3 232	30 171
7.	Tanjung Emas	1 595	14 407
8.	Padang Ganting	725	5 180
9.	Lintau Buo	1 780	26 522
10.	Lintau Buo Utara	1 165	14 500
11.	Sungayang	1 510	6 846
12.	Sungai Tarab	1 700	11 960
13.	Salimpaung	2 068	14 760
14.	Tanjuang Baru	1 190	6 189
	2019	24 831	209 397
	2018	26 367	206 567
	2017	26 815	160 800
	2016	31 047	178 944
	2015	24 003	188 859
Jumlah Total			

Sumber/Source: Kementerian Agama Kabupaten Tanah Datar/Tanah Datar Office of Religious Affairs

Tabel 4.3.10 Hewan Kurban Menurut Kecamatan dan Jenis di Kabupaten Tanah Datar, 2019

Animal for Qurban Purposes, by Subdistrict and Kind in Tanah Datar Regency, 2019

	Kecamatan Subdistricts	Ternak Kurban Animal for Qurban		
		Kerbau Buffalo	Sapi Cow	Kambing Goat
	(1)	(2)	(3)	(4)
1.	X Koto	-	383	7
2.	Batipuh	1	301	18
3.	Batipuah Selatan	-	165	4
4.	Pariangan	-	243	19
5.	Rambatan	-	358	188
6.	Lima Kaum	-	455	44
7.	Tanjung Emas	-	225	55
8.	Padang Ganting	9	123	9
9.	Lintau Buo	3	251	26
10.	Lintau Buo Utara	3	155	11
11.	Sungayang	-	213	51
12.	Sungai Tarab	9	349	103
13.	Salimpaung	-	283	88
14.	Tanjuang Baru	-	183	39
Jumlah Total	2019	25	3 687	662
	2018	33	3 830	654
	2017	17	3 604	571
	2016	13	3 735	465
	2015	1	3 712	431

Sumber/Source: Kementerian Agama Kabupaten Tanah Datar/Tanah Datar Office of Religious Affairs

Tabel 4.3.11 Jemaah Haji Menurut Kecamatan dan Jenis Kelamin di Kabupaten Tanah Datar, 2019
Haji Pilgrims by Subdistrict and Gender in Tanah Datar Regency, 2019

	Kecamatan Subdistricts	Laki-laki Male	Perempuan Female	Jumlah Total
	(1)	(2)	(3)	(4)
1.	X Koto	2	5	7
2.	Batipuh	3	8	11
3.	Batipuah Selatan	-	1	1
4.	Pariangan	7	16	23
5.	Rambatan	12	22	34
6.	Lima Kaum	21	41	62
7.	Tanjung Emas	8	8	16
8.	Padang Ganting	4	6	10
9.	Lintau Buo	7	11	18
10.	Lintau Buo Utara	4	6	10
11.	Sungayang	2	7	9
12.	Sungai Tarab	4	9	13
13.	Salimpaung	6	8	14
14.	Tanjuang Baru	5	8	13
	2019	85	156	241
	2018	134	205	339
	2017	99	112	278
	2016	115	145	260
	2015	74	127	201
Jumlah Total				

Sumber/Source: Kementerian Agama Kabupaten Tanah Datar dan Kota Padang Panjang/Tanah Datar and Padang Panjang Office of Religious Affairs

Tabel 4.3.12 Jemaah Haji Menurut Kecamatan dan Pendidikan di Kabupaten Tanah Datar, 2019
Hajj Pilgrims by Subdistrict and Educational Attainment in Tanah Datar Regency, 2019

Kecamatan Subdistricts	Pendidikan Educational Attainment					Jumlah Total	
	SD	SMP	SMA	DI-DIII	DIV/S-1 keatas		
(1)	(2)	(3)	(4)	(5)	(6)	(7)	
1. X Koto	2	3	2	-	-	7	
2. Batipuh	4	3	4	-	-	11	
3. Batipuh Selatan	-	1	-	-	-	1	
4. Pariangan	7	8	5	-	3	23	
5. Rambatan	18	4	11	-	1	34	
6. Lima Kaum	8	7	21	-	26	62	
7. Tanjung Emas	3	5	5	-	3	16	
8. Padang Ganting	4	3	3	-	-	10	
9. Lintau Buo	5	5	7	-	1	18	
10. Lintau Buo Utara	5	3	1	-	1	10	
11. Sungayang	1	3	4	-	1	9	
12. Sungai Tarab	31	2	3	-	5	13	
13. Salimpaung	8	2	2	-	2	14	
14. Tanjung Baru	8	2	3	-	-	13	
Jumlah Total	2019	104	51	71	-	43	241
	2018	47	50	109	26	107	339
	2017	57	24	84	18	85	278
	2016	50	24	80	20	86	260
	2015	30	24	43	22	82	201

Sumber/Source: Kementerian Agama Kabupaten Tanah Datar dan Kota Padang Panjang/Tanah Datar and Padang Panjang Office of Religious Affairs

Sosial dan Kesejahteraan Rakyat

Tabel 4.3.13 Jemaah Haji Menurut Kecamatan dan Jenis Pekerjaan di Kabupaten Tanah Datar, 2019
Haji Pilgrims by Subdistrict and Occupation in Tanah Datar Regency, 2019

Kecamatan Subdistricts	PNS	PSUN	Swasta	Da- gang	Tani	IRT	Lainn- ya	Jumlah Total
(1)	(2)	(3)	(4)	(5)	(6)	(7)	(8)	(9)
1. X Koto	-	-	-	1	5	1	-	7
2. Batipuh	4	1	2	1	1	2	-	11
3. Batipuh Selatan	-	-	-	-	-	1	-	1
4. Pariangan	4	6	1	2	6	4	-	23
5. Rambatan	4	1	5	3	6	15	-	34
6. Lima Kaum	27	2	12	5	4	12	-	62
7. Tanjung Emas	8	2	2	-	2	2	-	16
8. Padang Ganting	3	-	3	-	2	2	-	10
9. Lintau Buo	1	-	5	1	5	6	-	18
10. Lintau Buo Utara	3	-	4	-	-	3	-	10
11. Sungayang	3	-	2	1	1	2	-	9
12. Sungai Tarab	6	1	2	-	-	4	-	13
13. Salimpaung	3	-	1	-	7	3	-	14
14. Tanjung Baru	1	-	-	1	3	8	-	13
Jumlah Total	2019	67	13	39	15	42	65	241
	2018	129	14	50	18	34	86	339
	2017	89	18	42	26	44	57	278
	2016	92	24	55	20	12	56	260
	2015	87	11	45	2	7	47	201

Sumber/Source: Kementerian Agama Kabupaten Tanah Datar dan Kota Padang Panjang/Tanah Datar and Padang Panjang Office of Religious Affairs

4.4 Hukum/Law

Table 4.4.1 Narapidana LP Batusangkar Asal Tanah Datar Menurut Jenis Kejahatan, 2019

Batusangkar State Penitentiary, Number of Inmates from Local Communities by Offense Type, 2019

Jenis Kejahatan Type of Crimes	Laki-laki Male		Perempuan Female		Jumlah Total
	Batusangkar	Lain	Batusangkar	Lain	
(1)	(2)	(3)	(4)	(5)	(6)
Pencurian/ <i>Thieving</i>	38	3	2	-	43
Pembakaran/ <i>Burning</i>	-	-	-	-	-
Penganiayaan/ <i>Oppression</i>	21	-	-	-	21
Pembunuhan/ <i>Murder</i>	1	1	-	-	2
Kesusilaan/ <i>Morality</i>	4	-	-	-	4
Penadahan/ <i>Cistern</i>	8	3	-	-	11
Narkoba/ <i>Drugs</i>	71	6	3	-	80
Judi/ <i>Gambles</i>	8	2	-	-	10
Lainnya/ <i>Others</i>	28	7	2	-	37
Jumlah Total	179	22	7	-	208

Sumber/Source: Rutan Batusangkar/State Detention House

Sosial dan Kesejahteraan Rakyat

Tabel 4.4.2 Narapidana LP Batusangkar, 2019
Table Batusangkar State Penitentiary, Total Number of Inmates, 2019

Bulan Month	Kejahatan Crimes		Pelanggaran Violation	Jumlah Total
	Dari BSK of Batusangkar	dari LP lain From Another LP		
(1)	(2)	(3)	(4)	(5)
Januari / January	28	-	28	28
Februari / February	12	-	12	12
Maret / March	47	-	47	47
April / April	9	-	9	9
Mei / May	4	-	4	4
Juni / June	1	-	1	1
Juli / July	18	-	18	18
Agustus / August	12	-	12	12
September / September	24	-	24	24
Oktober / October	20	-	20	20
Nopember / November	31	-	31	31
Desember / December	10	-	10	10
Jumlah Total	216	-	216	216

Sumber/Source: Rutan Batusangkar/State Detention House

Social and Welfare

Tabel 4.4.3 Narapidana LP Batusangkar Asal Tanah Datar Menurut Lama Hukuman, 2019

Batusangkar State Penitentiary, Number of Inmates from Local Communities by Sentence Length, 2019

Bulan Month	Lama Hukuman Length Sentence			Jumlah Total
	>5 Tahun >5 Years	1-5 Tahun 1-5 Years	<1 Tahun <1 Years	
(1)	(2)	(3)	(4)	(5)
Januari / January	-	13	11	24
Februari / February	2	4	8	14
Maret / March	-	2	10	12
April / April	2	14	5	21
Mei / May	2	3	9	14
Juni / June	3	5	-	8
Juli / July	2	5	4	11
Agustus / August	3	13	5	21
September / September	4	3	8	15
Oktober / October	-	7	2	9
Nopember / November	3	11	8	22
Desember / December	1	19	12	32
Jumlah Total	22	99	82	203

Sumber/Source: Rutan Batusangkar/State Detention House

Tabel 4.4.4 Jumlah Narapidana di LP Batusangkar Menurut Jenis Kejahatan, 2019
Table *Number of Prisoners by Offense Type in Batusangkar State Penitentiary, 2019*

Jenis Kejahatan <i>Type of Crimes</i>	Narapidana <i>Prisoners</i>
(1)	(2)
Pembakaran/ <i>Burning</i>	-
Kesusilaan/ <i>Morality</i>	4
Pembunuhan/ <i>Murder</i>	2
Penganiayaan/ <i>Ill Treatment</i>	21
Pencurian/ <i>Thieving</i>	43
Perampokan/ <i>Robber</i>	-
Penadahan/ <i>Cistern</i>	11
Pemerasan, Ancaman/ <i>Extortion</i>	-
Narkoba/ <i>Drugs</i>	80
Judi/ <i>Gambling</i>	10
Lainnya/ <i>Other</i>	37
Jumlah <i>Total</i>	208

Sumber/*Source*: Rutan Batusangkar/*State Detention House*

Tabel 4.4.5 Jumlah Perkara dan Terdakwa di Pengadilan Negeri Batusangkar, 2019

Number of Batusangkar District Court, Total Cases Filed and Defendants, 2019

Bulan Month	Sisa Bulan Lalu		Masuk Bulan ini		Jumlah Bulan Ini	
	Perkara Cases	Terdakwa Accused	Perkara Cases	Terdakwa Accused	Perkara Cases	Terdakwa Accused
(1)	(2)	(3)	(4)	(5)	(6)	(7)
Januari January	21	24	21	28	42	52
Februari February	27	32	15	17	42	49
Maret March	30	34	18	21	48	55
April April	30	34	11	13	41	47
Mei May	27	32	22	23	49	55
Juni June	29	32	1	3	30	35
Juli July	24	28	18	25	42	53
Agustus August	23	29	6	9	29	38
September September	20	25	18	21	38	46
Oktober October	28	34	25	28	53	62
Nopember November	36	42	13	18	49	60
Desember December	34	41	25	31	59	72

Sumber/Source: Pengadilan Negeri Batusangkar/Batusangkar District Court

Tabel 4.4.5 Lanjutan/*Continued*
Table

Bulan Month	Diputus Bulan Ini		Sisa Akhir Bulan Ini	
	Perkara Cases	Terdakwa Accused	Perkara Cases	Terdakwa Accused
(1)	(8)	(9)	(10)	(11)
Januari / <i>January</i>	15	18	27	32
Februari / <i>February</i>	17	23	30	34
Maret / <i>March</i>	18	23	30	34
April / <i>April</i>	14	15	27	32
Mei / <i>May</i>	20	23	29	32
Juni / <i>June</i>	6	7	24	28
Juli / <i>July</i>	19	24	23	29
Agustus / <i>August</i>	9	13	20	25
September / <i>September</i>	10	12	28	34
Oktober / <i>October</i>	17	20	36	42
Nopember / <i>November</i>	15	19	34	41
Desember / <i>December</i>	36	48	23	24

Sumber/*Source*: Pengadilan Negeri Batusangkar/*Batusangkar District Court*

Tabel 4.4.6 Perkara menurut Jenisnya di Kabupaten Tanah Datar, 2019
Table Court Cases by Type in Tanah Datar Regency, 2019

<i>Uraian Descriptive</i>	<i>Biasa Regular</i>	<i>Singkat Fast</i>	<i>Cepat Quick</i>	<i>Jumlah Total</i>
(1)	(2)	(3)	(4)	(5)
Sisa Tahun 2018				
Perkara /Case	21	-	-	21
Terdakwa/Accused	23	-	-	23
Masuk 2019				
Perkara /Case	177	-	4	181
Terdakwa/Accused	216	-	4	220
Putus 2019				
Perkara /Case	175	-	4	179
Terdakwa/Accused	216	-	4	220
Sisa 2019				
Perkara /Case	23	-	-	23
Terdakwa/Accused	24	-	-	24

Sumber/Source: Pengadilan Negeri Batusangkar/Batusangkar District Court

Sosial dan Kesejahteraan Rakyat

Tabel 4.4.7 Banyaknya Perkara Perdata yang Masuk dan Diputus Pengadilan di Kabupaten Tanah Datar, 2019
Civil Cases Admission and Settlement in Tanah Datar Regency, 2019

Bulan Month	Banyaknya Perkara Number of Cases				
	Tertunda Paused	Masuk New	Diputus Finished	Dicabut Withdraw	Sisa Residual
(1)	(2)	(3)	(4)	(5)	(6)
Januari / January	13	5	2	-	16
Februari / February	16	1	1	-	16
Maret / March	16	1	2	-	15
April / April	15	1	1	-	15
Mei / May	15	-	3	-	12
Juni / June	12	-	1	-	11
Juli / July	11	1	3	-	9
Agustus / August	9	1	2	-	8
September / September	8	3	3	-	8
Oktober / October	8	5	3	-	10
Nopember / November	10	9	4	-	15
Desember / December	15	2	4	-	13

Sumber/Source: Pengadilan Negeri Batusangkar/Batusangkar District Court

Tabel 4.4.8 Perkembangan Perkara Perdata Permohonan yang Masuk & Diputus Pengadilan di Kabupaten Tanah Datar, 2019
Trend in Civil Cases Admissions and Settlement in Tanah Datar Regency, 2019

Bulan Month	Banyaknya Perkara Number of Cases				
	Tertunda Paused	Masuk New	Diputus Finished	Dicabut Withdraw	Sisa Residual
(1)	(2)	(3)	(4)	(5)	(6)
Januari / January	-	4	2	-	2
Februari / February	2	4	2	-	4
Maret / March	4	3	6	-	1
April / April	1	1	1	-	1
Mei / May	1	3	3	-	1
Juni / June	1	3	1	-	3
Juli / July	3	1	4	-	-
Agustus / August	-	7	5	-	2
September / September	2	7	8	-	1
Oktober / October	1	6	6	-	1
Nopember / November	1	4	2	-	3
Desember / December	3	-	3	-	-

Sumber/Source: Pengadilan Negeri Batusangkar/Batusangkar District Court

Sosial dan Kesejahteraan Rakyat

Tabel 4.4.9 Kecelakaan Lalulintas Menurut Jenis Korban di Kabupaten Tanah Datar, 2019
Traffic Accidents Reported, by Casualties in Tanah Datar Regency, 2019

Bulan Month	Banyak Kejadian Number of Accident	Meninggal Dunia Death	Luka Berat Severely Injured	Luka Ringan Slightly Injured	Kerugian (000 Rp) Looses
(1)	(2)	(3)	(4)	(5)	(6)
Januari / January	6	1	-	9	6 900 000
Februari / February	4	1	1	2	5 300 000
Maret / March	15	6	-	21	10 850 000
April / April	10	-	-	12	2 500 000
Mei / May	11	2	1	13	10 300 000
Juni / June	3	4	1	11	2 850 000
Juli / July	7	-	-	9	1 950 000
Agustus / August	15	1	1	21	53 450 000
September / September	12	3	1	11	14 250 000
Oktober / October	5	-	-	7	3 000 000
Nopember / November	8	2	-	13	21 500 000
Desember / December	10	1	1	16	4 200 000
Jumlah Total	112	21	6	145	137 050 000

Sumber/Source: Kepolisian Negara RI Resor Tanah Datar /Tanah Datar Police

Tabel 4.4.10 Tindak Pidana dan Pelanggaran di Kabupaten Tanah Datar, 2019
Table Criminal Offenses and Violations Reported in Tanah Datar Regency, 2019

	<i>Jenis Gangguan Kamtibmas</i> <i>Type of Accident</i>	<i>Banyaknya Frequentation</i>		
		<i>Lapor Registered</i>	<i>Selesai Finished</i>	<i>Tunggakan Residu</i>
	(1)	(2)	(3)	(4)
1.	Pencurian dengan Pemberatan	44	7	37
2.	Pencurian dengan Kekerasan	6	3	3
3.	Curanmor	32	12	20
4.	Pencurian Biasa	28	19	9
5.	Penipuan	17	6	11
6.	Penemuan Mayat	2	2	-
7.	Mati Tenggelam	-	-	-
8.	Pemerasan	-	-	-
9.	Membawa BBM Subsidi tanpa Surat	1	-	1
10.	Meninggal Karena Lalai	-	-	-
11.	Pembunuhan	2	2	-
12.	Penganiayaan Biasa	58	23	35
13.	Penganiayaan Berat	3	3	-
14.	Penganiayaan Ringan	11	18	+7
15.	Penggelapan	12	8	4
16.	Pemalsuan Surat	1	1	-
17.	Penadahan	-	1	+1
18.	Perjudian	2	5	+3
	Jumlah Baris Ini/Total this line	219	110	

Sumber/Source: Kepolisian Negara RI Resor Tanah Datar /Tanah Datar Police

Tabel 4.4.10 Lanjutan/*Continued*
Table

	<i>Jenis Gangguan Kamtibmas</i> <i>Type of Accident</i>	<i>Banyaknya</i> <i>Frequentation</i>		
		<i>Lapor</i> <i>Registered</i>	<i>Selesai</i> <i>Finished</i>	<i>Tunggakan</i> <i>Residu</i>
	(1)	(2)	(3)	(4)
	Jumlah Pindahan			
19.	Pengeroyokan	4	2	2
20.	Perkosaan/ <i>Rape</i>	1	1	-
21.	Perbuatan Cabul/ <i>Obscene Acts</i>	30	16	24
22.	Larikan Anak Perempuan	-	-	-
23.	Poligami/ <i>Polygamy</i>	1	1	-
24.	Kebakaran/ <i>Fire</i>	9	8	1
25.	Penemuan Bayi	-	-	-
26.	Penyerobotan Tanah/ <i>Land Grabbing</i>	2	1	1
27.	Kekerasan di depan Umum	-	-	-
28.	Pengrusakan	3	2	1
29.	Penghinaan	9	5	4
30.	Narkoba	46	46	-
31.	Perbuatan Tidak Menyenangkan	6	5	1
32.	Pupuk Bersubsidi	-	-	-
33.	Percobaan Perkosaan	-	-	-
34.	Korupsi	2	1	1
35.	Perkosaan di bawah umur	-	-	-
36.	Illegal Logging	-	1	-
37.	Membuat Perasaan Tidak Senang	-	-	-
38.	Lainnya/ <i>Others</i>	26	14	12
	Jumlah <i>Total</i>	93	57	

Sumber/*Source*: Kepolisian Negara RI Resor Tanah Datar /Tanah Datar Police

Tabel 4.4.11 Kecelakaan Lalulintas Menurut Penyelesaian di Kabupaten Tanah Datar, 2019
Table Traffic Accidents by Settlement in Tanah Datar Regency, 2019

Bulan Month	Banyak Kejadian Number of Accident		
	Lapor Report	Selesai Finish	Tunda Residual
(1)	(2)	(3)	(4)
Januari / January	6	5	14
Februari / February	4	7	11
Maret / March	15	6	20
April / April	10	9	21
Mei / May	11	15	15
Juni / June	9	5	21
Juli / July	7	11	17
Agustus / August	15	6	26
September / September	12	14	24
Oktober / October	5	10	19
Nopember / November	8	9	18
Desember / December	10	7	15
Jumlah Total	112	104	221

Sumber/Source: Kepolisian Negara RI Resor Tanah Datar /Tanah Datar Police

Sosial dan Kesejahteraan Rakyat

Tabel 4.4.12 Pelanggaran Lalulintas dan Denda Terkumpul Menurut Bulan di Kabupaten Tanah Datar, 2019
Traffic Violations and Fine Paid by Month in Tanah Datar Regency, 2019

Bulan Month	Tilang Polri	Denda Polri (Rp 000)
(1)	(2)	(3)
Januari / January	1 000	27 905 000
Februari / February	315	32 670 000
Maret / March	500	28 402 000
April / April	350	18 670 000
Mei / May	200	22 660 000
Juni / June	100	8 150 000
Juli / July	750	28 220 000
Agustus / August	785	47 189 000
September / September	1 000	41 380 000
Oktober / October	1 000	35 265 000
Nopember / November	850	82 870 000
Desember / December	513	19 385 000
Jumlah Total	7 363	392 762 000

Sumber/Source: Kepolisian Negara RI Resor Tanah Datar /Tanah Datar Police

Tabel 4.4.13 Banyaknya Gangguan Keamanan Kamtibmas Lain di Kabupaten Tanah Datar, 2019

Number of Others Law Infriction in Tanah Datar Regency, 2019

Jenis Gangguan Kamtibmas <i>Type of Accident</i>	Banyaknya <i>Number</i>			Meninggal Dunia <i>Death</i>	Luka Berat <i>Severely Injured</i>	Luka Ringan <i>Slightly Injured</i>	Kerugian (Rp 000) <i>Looses</i>
	Lapor <i>Registered</i>	Selesai <i>Finished</i>	Tunggak <i>Residu</i>				
(1)	(2)	(3)	(4)	(5)	(6)	(7)	(8)
1. Perkelahian Pelajar	-	-	-	-	-	-	-
2. Penemuan Senpi	-	-	-	-	-	-	-
3. Miras/ Narkoba	46	46	-	-	-	-	-
4. Meninggal Tertimbun Tanah	-	-	-	-	-	-	-
5. Kebakaran Hutan	-	-	-	-	-	-	-
6. Meninggal Disengat Listrik	-	-	-	-	-	-	-
7. Meninggal Terjerat Tali Ayunan	-	-	-	-	-	-	-
8. Temu Mayat	2	2	-	-	-	-	-
9. Meninggal Gantung Diri	1	-	-	-	-	-	-
10. Mati Tenggelam	-	-	-	-	-	-	-
11. Mati Terhimpit Kayu Rumah	-	-	-	-	-	-	-
Jumlah Total	49	48	1	0	0	0	0

Sumber/Source: Kepolisian Negara RI Resor Tanah Datar /Tanah Datar Police

4.5 Kemiskinan/Poverty

Tabel 4.5.1 Indikator Kemiskinan Kabupaten Tanah Datar, 2015-2019
Table Poverty Indicator of Tanah Datar Regency, 2015-2019

Indikator <i>Indicator</i>	Tahun				
	2015	2016	2017	2018	2019
(1)	(2)	(3)	(4)	(5)	(6)
Jumlah Penduduk Miskin (000)	20,05	19,63	19,27	18,48	16,20
Persentase Penduduk Miskin	5,82	5,68	5,56	5,32	4,66
Garis Kemiskinan (Rupiah)	306 560	346 267	361 037	369 833	379 041
Indeks Kedalaman Kemiskinan (p1)	0,45	0,81	0,55	0,87	0,42
Indeks Keparahan Kemiskinan (p2)	0,06	0,15	0,11	0,19	0,06

Sumber/Source: Kepolisian Negara RI Resor Tanah Datar /Tanah Datar Police

4.6 Sosial Lainnya/Others

Tabel 4.6.1 Banyaknya Pekerja dan Sarana Sosial menurut Kecamatan di Kabupaten Tanah Datar, 2019
Number of Social Workers and Facilities by Subdistrict in Tanah Datar Regency, 2019

Kecamatan Subdistricts	Pekerja sosial masy.	PSF	TKSK	Panti Asuhan Anak	Panti Jompo	Panti Disabil- itas	TMP/ Tugu	TAGANA
(1)	(2)	(3)	(4)	(5)	(6)	(7)	(8)	(9)
1. X Koto	88	1	1	-	-	1	1	1
2. Batipuh	145	-	1	1	-	-	-	1
3. Batipuah Selatan	15	-	1	1	-	-	-	1
4. Pariangan	63	-	1	1	-	-	-	2
5. Rambatan	79	-	1	1	-	-	-	1
6. Lima Kaum	88	-	1	3	1	-	1	3
7. Tanjung Emas	19	-	1	1	-	-	-	-
8. Padang Ganting	21	1	1	1	-	-	-	1
9. Lintau Buo	46	-	1	-	-	-	-	-
10. Lintau Buo Utara	26	-	1	2	-	-	1	-
11. Sungayang	23	1	1	1	-	-	-	2
12. Sungai Tarab	41	1	1	-	-	-	-	6
13. Salimpaung	81	-	1	1	-	-	-	2
14. Tanjuang Baru	36	-	1	1	-	-	-	-
Jumlah Total	771	4	14	14	1	1	3	20

Sumber/Source: Dinas Sosial, Pemberdayaan Perempuan dan Perlindungan Anak Kabupaten Tanah Datar/Social, Women Empowerment and Child Protection Service of Tanah Datar Regency

Sosial dan Kesejahteraan Rakyat

Tabel 4.6.2 Sarana Olahraga menurut Kecamatan di Kabupaten Tanah Datar, 2019
Table Sport Facilities by Subdistrict in Tanah Datar Regency, 2019

	Kecamatan Subdistricts	Sepak Bola Football	Bola Voli Volley ball	Bulutangkis Badminton	Sepak Takraw
	(1)	(2)	(3)	(4)	(5)
1.	X Koto	9	9	2	3
2.	Batipuh	14	20	3	6
3.	Batipuah Selatan	5	16	12	1
4.	Pariangan	7	6	3	1
5.	Rambatan	9	14	3	1
6.	Lima Kaum	7	17	12	12
7.	Tanjung Emas	14	20	3	6
8.	Padang Ganting	3	15	2	4
9.	Lintau Buo	9	7	5	4
10.	Lintau Buo Utara	6	12	3	5
11.	Sungayang	6	9	11	7
12.	Sungai Tarab	6	10	1	5
13.	Salimpaung	6	7	2	3
14.	Tanjuang Baru	5	7	1	1
	Jumlah Total	106	169	63	47

Sumber/Source: Dinas Pariwisata, Pemuda dan Olah Raga Kabupaten Tanah Datar/Office of Tourism, Youth, and Sports

Tabel 4.6.3 Jumlah Benda Cagar Budaya menurut Kecamatan di Kabupaten Tanah Datar, 2018-2019
Number of Cultural Heritage Objects by Subdistrict in Tanah Datar Regency, 2018-2019

Kecamatan Subdistricts		2018	2019
(1)		(2)	(3)
1.	X Koto	5	5
2.	Batipuh	4	4
3.	Batipuah Selatan	1	1
4.	Pariangan	4	4
5.	Rambatan	4	4
6.	Lima Kaum	20	20
7.	Tanjung Emas	12	12
8.	Padang Ganting	2	2
9.	Lintau Buo	2	2
10.	Lintau Buo Utara	1	1
11.	Sungayang	1	1
12.	Sungai Tarab	7	7
13.	Salimpaung	3	3
14.	Tanjung Baru	2	2
Jumlah Total		68	68

Sumber/Source: Balai Pelestarian Cagar Budaya/

PRODUKSI SELAMA TAHUN 2019



PADI

322.683 Ton

dengan

LUAS LAHAN

56.610,9 Ha

5. PERBANDINGAN ANTAR KABUPATEN/KOTA



CABAI MERAH
18.425 Ton



TOMAT
13.699 Ton



JERUK
239 Ton



SAPI POTONG
34.326 Ekor



AYAM PETELUR
1.166.072 Ekor



PENJELASAN TEKNIS

1. **Lahan sawah** adalah lahan pertanian yang berpetak-petak dan dibatasi oleh pematang (galengan), saluran untuk menahan/ menyalurkan air, yang biasanya ditanami padi sawah tanpa memandang dari mana diperoleh atau status lahan tersebut, Lahan yang dimaksud termasuk lahan yang terdaftar di Pajak Bumi Bangunan, luran Pembangunan Daerah, lahan bengkok, lahan serobotan, lahan rawa yang ditanami padi dan lahan bekas tanaman tahunan yang telah dijadikan sawah, baik yang ditanami padi, palawija atau tanaman semusim lainnya.
2. **Tegal/Kebun** adalah lahan pertanian bukan sawah (lahan kering) yang ditanami tanaman semusim atau tahunan dan terpisah dengan halaman sekitar rumah serta penggunaannya tidak berpindah pindah.
3. **Ladang/Huma** adalah lahan pertanian bukan sawah (lahan kering) yang biasanya ditanami tanaman semusim dan penggunaannya hanya semusim atau dua musim, kemudian akan ditinggalkan bila sudah tidak subur lagi (berpindah-pindah), Kemungkinan lahan ini beberapa tahun kemudian akan dikerjakan kembali jika sudah subur.
4. **Lahan yang sementara tidak diusahakan** adalah lahan yang biasanya diusahakan tetapi untuk sementara (lebih dari 1 (satu) tahun tetapi kurang dari atau sama dengan 2 (dua) tahun)

PENJELASAN TEKNIS

1. **Wetland** is agricultural land that separated by small dykes to resist water, where the main crop is usually wetland paddy without considering where it is got from or the status of the land, It includes the land that is registered at land income tax office, regional development contribution, 'bengkok' land, illegal ownership, swamps for rice cultivation, and annual crop land mark that has been used as rice field, which are both planted with paddy, secondary crops or the other seasonal crops.
2. **Dry field/Garden** is an dryland (unirrigated land) which is planted with seasonal or annual crops and separately from the yard around the house without shifting.
3. **Unirrigated agricultural field /Shifting cultivation land** is dryland (unirrigated land) that usually is cultivated for seasonal crops and utilized only for one or two seasons, then it will be left when it is not fertile (shifting), Maybe, this land will be used again in a few years if it has been fertile
4. **Temporarily unused land** is land that is regularly used but temporarily (more than a year but less or equal than two-years) is unused, it includes wetland that is not cultivated more than two years.

tidak diusahakan, termasuk lahan sawah yang tidak diusahakan selama lebih dari 2 (dua) tahun.

- 5. Data pokok tanaman pangan yang dikumpulkan** adalah luas panen dan produktivitas (hasil per hektar). Produksi tanaman pangan merupakan hasil perkalian antara luas panen dengan produktivitas, Pengumpulan data luas panen dilakukan setiap bulan dengan pendekatan area kecamatan di seluruh wilayah Indonesia. Pengumpulan data produktivitas dilakukan melalui pengukuran langsung pada plot ubinan berukuran $2\frac{1}{2}$ m x $2\frac{1}{2}$ m. Pengumpulan data produktivitas dilakukan setiap subround (empat bulanan) pada waktu panen petani
- 6. Data produksi padi dan palawija yang disajikan** adalah dalam kualitas: gabah kering giling (padi), pipilan kering (jagung), biji kering (kedelai dan kacang tanah), dan umbi basah (ubi kayu dan ubi jalar).
- 7. Tanaman sayuran dan buah-buahan semusim** Tanaman sayuran semusim adalah tanaman sumber vitamin, garam mineral dan lain-lain yang dikonsumsi dari bagian tanaman yang berupa daun, bunga, buah, dan umbinya, yang berumur kurang dari satu tahun. Tanaman buah-buahan semusim adalah tanaman sumber vitamin, garam mineral, dan lain-lain yang dikonsumsi dari bagian tanaman yang berupa buah, berumur kurang dari satu tahun, tidak berbentuk pohon/rumpun tetapi menjalar dan berbatang lunak. Tanaman buah-buahan dan sayuran tahunan Tanaman

- 5. The main food crops data collected consists of harvested area and productivity (yield per hectare). Food crops production is generated by harvested area multiplied by productivity, The harvested area data is collected every month using sub district area approach in all sub district in Indonesia. The productivity data collection is conducted by a direct measurement in $2\frac{1}{2}$ m x $2\frac{1}{2}$ m crop cutting plot. The productivity measurement is conducted in every sub-round (four monthly) at the time when farmers are harvesting their crops.*
- 6. Production of paddy and secondary crops data are presented in the form of: dry unhusked rice (paddy), dry loose maize (maize), dry shells crops (soybeans and peanuts), and fresh roots (cassava and sweet potatoes).*
- 7. Seasonal vegetable and fruit plants**
Seasonal vegetable plants are plants which are the sources of vitamin, mineral salt, etc, consumed from the part of the plant in the form of leaf, flower, fruit, and root with the age of less than one year.
Seasonal fruit plants are plants which are the sources of vitamin, mineral salt, etc, consumed from the part of the plant in the form of fruits, These plants are creeps with the age of less than one year.
- 8. Annual fruit and vegetable plants**
Annual fruit plants are plants which are the sources of vitamin, contained

8. **Tanaman buah-buahan dan sayuran tahunan** **Tanaman buah-buahan tahunan** adalah tanaman sumber vitamin, garam mineral, dan lain-lain yang dikonsumsi dari bagian tanaman yang berupa buah dan merupakan tanaman tahunan. **Tanaman sayuran tahunan** adalah tanaman sumber vitamin, garam mineral, dan lain-lain yang dikonsumsi dari bagian tanaman yang berupa daun dan atau buah yang berumur lebih dari satu tahun.
9. **Tanaman biofarmaka** adalah tanaman yang bermanfaat untuk obat-obatan, kosmetik, dan kesehatan yang dikonsumsi atau digunakan dari bagian-bagian tanaman seperti daun, batang, buah, umbi (rimpang) ataupun akar.
10. **Tanaman hias** adalah tanaman yang mempunyai nilai keindahan baik bentuk, warna daun, tajuk maupun bunganya, sering digunakan untuk penghias pekarangan dan lain sebagainya.
11. **Luas panen tanaman hortikultura** adalah luas tanaman sayuran, buah-buahan, biofarmaka, dan tanaman hias yang diambil hasilnya/dipanen pada periode pelaporan.
12. **Luas panen untuk tanaman sayuran** adalah luas tanaman yang dipanen sekaligus/habis/dibongkar dan luas tanaman yang dipanen berkali-kali (lebih dari satu kali)/belum habis. **Tanaman yang dipanen sekaligus/habis/dibongkar** adalah tanaman yang sehabis panen langsung dibongkar/dicabut, terdiri dari bawang merah,

mineral salt, etc, consumed from the part of plant in the form of fruit and more than one year of age. **Annual vegetable plants are plants** which are the sources of vitamin, contained mineral salt, etc, consumed from the part of the plant in the form of vegetable and more than one year of age.

9. **Medicinal plants** are plants which are useful for medicine, It is consumed from part of the plant such as leaf, flower, fruit, tuber, and root.
10. **Ornamental plants** are plants which have a beauty value, either in shape, colour of leaf or crown of flower, and they are often used as a yard decorator.
11. **Harvested area of horticulture** is area which vegetable, fruit, medicinal and ornamental plant of crop harvested during the period of report.
12. **Harvested area of vegetables** is area of entirely plant harvested/demolished and plant harvested several times/undemolished. **Entirely plants harvested/ demolished** are plants usually harvested once and demolished to be substituted by other plants, consisting of: shallots, garlic, leeks, potato, cabbage, cauli flower, mustard green, carrots, chinese radish, and red kidney beans. **Plants harvested several times/ undemolished** are plants usually harvested more than once and demolished in the case that the last har-

Agriculture

bawang putih, bawang daun, kentang, kol/kubis, kembang kol, petsai/sawi, wortel, lobak, dan kacang merah.

Tanaman yang dipanen berkali-kali (lebih dari satu kali)/belum habis adalah tanaman yang pemanenannya lebih dari satu kali dan biasanya dibongkar apabila panen terakhir sudah tidak memadai lagi, terdiri dari: kacang panjang, cabe besar, cabe rawit, jamur, tomat, terung, buncis, ketimun, labu siam, kangkung, bayam, melon, semangka, dan blewah.

13. **Produksi hortikultura** adalah hasil menurut bentuk produk dari setiap tanaman sayuran, buah-buahan, biofarmaka dan tanaman hias yang diambil berdasarkan luas yang dipanen/tanaman yang menghasilkan pada bulan/triwulan laporan.
 14. Data perkebunan besar dikumpulkan oleh BPS setiap bulan secara lengkap (sensus bulanan) dengan sistem surat pos. Khusus untuk tanaman kelapa, cengkeh, dan kapok, datanya diperoleh dari Direktorat Jenderal Perkebunan, Data perkebunan rakyat juga diperoleh dari Direktorat Jenderal Perkebunan.
 15. Penghitungan luas tanaman perkebunan besar adalah pada keadaan akhir tahun dan tidak termasuk yang luasnya kurang dari 5 hektar.
 16. Bentuk produksi perkebunan adalah; karet kering (karet), daun kering (teh dan tembakau), biji kering (kopi dan coklat), kulit kering (kayu manis dan kina), serat kering (rami), bunga kering (cengkeh), refined sugar (tebu dari perkebunan besar), gula mangkok
- vest was economically not profitable, They consist of : yard long beans, chili, small chili, mushroom, tomatoes, egg plant, french beans, cucumber, pumpkin/chajota, swamp cabbage, spinach, melon, watermelon, and blewah.
13. Horticulture production is the standard production quantity form of vegetable, fruit, medicinal and ornamental plant based on harvested area/the number of production plants reported monthly/quarterly.
 14. Data on estates are collected by the BPS every month on complete basis through a mailing system. Data on coconut, clove, and kapok, as well as on smallholder plantation, are acquired from the Directorate General of Estates
 15. Planted areas of estates refer to condition at the end of the year, and exclude areas less than 5 hectares.
 16. Production of estates crops are follows: dry rubber (rubber); dry leaves (tea and tobacco); dry beans (coffee and cocoa); dry bark (cassia vera and cinchona); dry fibre (rosella); dry flowers/buds (cloves); refined sugar (sugar cane from estate); cup sugar (sugar cane from smallholders); copra (copra); seeds and buds (nutmeg); and leaf oil (citronella).
 17. The production availability of estates at the end of year is not the buffer stock.

- (tebu dari perkebunan rakyat), ekuivalen kopra (kopra), biji dan bunga (pala) serta minyak daun (serih).
17. Persediaan akhir tahun produksi perkebunan besar bukan merupakan cadangan penyangga (buffer stock).
18. Data Statistik Kehutanan sebagian besar merupakan data sekunder yang bersumber dari Kementerian Kehutanan.
19. Kawasan hutan adalah wilayah tertentu yang berupa hutan, yang ditunjuk dan atau ditetapkan oleh pemerintah untuk dipertahankan keberadaannya sebagai hutan tetap. Hal ini untuk menjamin kepastian hukum mengenai status kawasan hutan, letak batas dan luas suatu wilayah tertentu yang sudah ditunjuk menjadi kawasan hutan tetap.
20. Kawasan hutan Indonesia ditetapkan oleh Menteri Kehutanan dalam bentuk Surat Keputusan Menteri Kehutanan tentang Penunjukan Kawasan Hutan dan Perairan Provinsi. Penunjukan Kawasan Hutan ini disusun berdasarkan hasil pepaduserasian antara Rencana Tata Ruang Wilayah Provinsi (RTRWP) dengan Tata Guna Hutan Kesepakatan (TGHK).
21. Penunjukan kawasan hutan mencakup pula kawasan perairan yang menjadi bagian dari Kawasan Suaka Alam (KSA) dan Kawasan Pelestarian Alam (KPA).
22. Kawasan Suaka Alam (KSA) adalah kawasan dengan ciri khas tertentu, baik di darat maupun di perairan yang
18. Most of forestry statistics are secondary data obtained from the Ministry of Forestry
19. Forest Area is a specific territory of forest ecosystem determined and or decided by the government as a permanent forest. Such decision is important to maintain the size of forest area and to ensure its legitimation and boundary demarcation of permanent forest
20. Indonesian forest area is determined by the Minister of Forestry in the format of Ministerial Decree on the Designation of Provincial Forest Area and Inland Water. Coastal and Marine Ecosystem, The designation of Forest Area is formulated based on integrated and harmonized of Provincial Spatial Planning (RTRWP) and Forest Land Use by Consensus (TGHK).
21. The designation of forest area in some cases also cover inland water, coastal and marine ecosystem that may become part of Sanctuary Reserve Area (KSA) and Nature Conservation Area (KPA).
22. A Sanctuary Reserve Area is a specific terrestrial or aquatic area having specific criteria for preserving biodiversity plant and animal as well as ecosystem, which also serve as life support system
23. A Nature Conservation area is a specific terrestrial or aquatic area whose main function is to serve life support

Agriculture

mempunyai fungsi pokok sebagai kawasan pengawetan keanekaragaman tumbuhan dan satwa serta ekosistemnya, yang juga berfungsi sebagai wilayah sistem penyangga kehidupan

23. Kawasan Pelestarian Alam (KPA) adalah kawasan dengan ciri khas tertentu, baik di darat maupun di perairan yang mempunyai fungsi pokok perlindungan sistem penyangga kehidupan, pengawetan keanekaragaman jenis tumbuhan dan satwa, serta pemanfaatan secara lestari sumber daya alam hayati dan ekosistemnya.
24. Berdasarkan Undang-Undang No, 41 Tahun 1999 tentang Kehutanan, kawasan hutan dibagi ke dalam kelompok Hutan Konservasi, Hutan Lindung, dan Hutan Produksi
25. Hutan Konservasi adalah kawasan hutan dengan ciri khas tertentu, yang mempunyai fungsi pokok pengawetan keanekaragaman tumbuhan dan satwa serta ekosistemnya.
26. Hutan Lindung adalah kawasan hutan yang mempunyai fungsi pokok sebagai perlindungan sistem penyangga kehidupan untuk mengatur tata air, mencegah banjir, mengendalikan erosi, mencegah intrusi air laut, dan memelihara kesuburan tanah.
27. Hutan Produksi adalah kawasan hutan yang mempunyai fungsi pokok memproduksi hasil hutan, Hutan produksi terdiri dari Hutan Produksi Tetap (HP), Hutan Produksi Terbatas (HPT), dan Hutan Produksi yang dapat dikonversi
28. Conservation Forest is a forest area having specific characteristic established for the purposes of conservation of animal and plant species as well as their ecosystem.
29. Critical land refers to a piece of land system and preserve diversity of plant and animal species, as well as to provide a sustainable utilization of living resources and their ecosystems
24. In accordance to the Act on Forestry No, 41/1999, forest area is categorized as Conservation Forest, Protection Forest and Production Forest.
25. Conservation Forest is a forest area having specific characteristic established for the purposes of conservation of animal and plant species as well as their ecosystem.
26. Protection Forest is a forest area designated to serve life support system, maintain hydrological system, prevent of flood, erosion control, seawater intrusion, and maintain soil fertility.
27. Production Forest is a forest area designated mainly to promote sustainable forest production, Production forest is classified as permanent production forest, limited production forest, and convertible production forest
28. Conservation Forest is divided into:- Sanctuary Reserve area consists of Strict Nature Reserve and Wildlife Sanctuary, Nature conservation area consists of National Park (TN), Grand Forest Park (THR), and Nature Recreation Park (TWA); Game Hunting Park (TB) Game Hunting Park is forest area devoted for game hunting recreation.

28. Hutan Konservasi terdiri dari: Kawasan suaka alam berupa Cagar Alam (CA) dan Suaka Margasatwa (SM); kawasan pelestarian alam berupa Taman Nasional (TN), Taman Hutan Raya (THR), dan Taman Wisata Alam (TWA); Taman Buru (TB), Taman Buru adalah kawasan hutan yang ditetapkan sebagai tempat wisata berburu. severely damaged due to lost of its vegetation cover so that its functions as water retention, erosion control, nutrient cycling, micro climate regulator and carbon retention are completely depleted. Based upon its vegetation condition, the land could be classified as : very critical, critical, slight critical, potential critical, and normal condition.
29. Penetapan lahan kritis mengacu pada lahan yang telah sangat rusak karena kehilangan penutupan vegetasinya, sehingga kehilangan atau berkurang fungsinya sebagai penahan air, pengendali erosi, siklus hara, pengatur iklim mikro, dan retensi karbon. Berdasarkan kondisi vegetasinya, kondisi lahan dapat diklasifikasikan sebagai: sangat kritis, kritis, agak kritis, potensial kritis, dan kondisi normal.
30. Reboisasi atau rehabilitasi hutan bertujuan untuk menghutankan kembali kawasan hutan yang kritis di wilayah daerah aliran sungai (DAS) yang dilaksanakan bersama masyarakat secara partisipatif.
31. Pemanfaatan hasil hutan kayu adalah segala bentuk usaha yang memanfaatkan dan mengusahakan hasil hutan kayu dengan tidak merusak lingkungan dan tidak mengurangi fungsi pokok hutan. Kegiatan ini hanya dapat dilaksanakan pada areal hutan yang memiliki potensi untuk dilakukan kegiatan pemanfaatan hasil hutan kayu dan dapat dilaksanakan setelah diperoleh izin usaha.
32. Izin Usaha Pemanfaatan Hasil Hutan
33. The main product of commercial for-
34. Reforestation or forest rehabilitation is intended to rehabilitate the critical land inside forest area or watershed to improve their ecological and hydrological functions, The activities were conducted with active participation of local communities who live nearby the target area.
35. Commercial utilization of timber as forest product is activities to utilize timber without destructing the environment and undermining the main functions of the forest area. Those activities could only be executed in forest area with high commercial timber value with license.
36. The license to commercially utilize timber in natural forest is license to utilize production forest for which the activities consist of harvesting or felling, planting, tending, protecting, processing, and marketing, The license could be granted to individuals, cooperatives, private companies, state-owned enterprises/local government-owned enterprises

Agriculture

Kayu (IUPHHK) pada hutan alam adalah izin untuk memanfaatkan hutan produksi yang kegiatannya terdiri dari pemanenan atau penebangan, penanaman, pemeliharaan, pengamanan, pengolahan, dan pemasaran hasil hutan kayu, IUPHHK dapat diberikan kepada perorangan, koperasi, badan usaha swasta, dan BUMN/BUMD.

33. Produksi hasil hutan utama yang dihasilkan dari hutan adalah kayu bulat. Produksi kayu bulat ini dihasilkan dari hutan alam melalui kegiatan perusahaan Hak Pengusahaan Hutan (HPH/IUPHHK), kegiatan ijin pemanfaatan kayu (IPK) dalam rangka pembukaan wilayah hutan, pembangunan Hutan Tanaman Industri (HTI), serta kegiatan hutan rakyat.
- 34.3 Kayu Gergajian merupakan kayu hasil konversi kayu bulat dengan menggunakan mesin gergaji, mempunyai bentuk yang teratur dengan sisi-sisi sejajar dan sudut-sudutnya siku dengan ketebalan tidak lebih dari 6 cm dan kadar air tidak lebih dari 18 persen. Kayu gergajian yang diolah langsung dari kayu bulat, wajib didukung dengan dokumen yang sah.
35. Kayu Lapis adalah panel kayu yang tersusun dari lapisan veneer dibagian luarnya, sedangkan dibagian intinya (core) bisa berupa veneer atau material lain, diikat dengan lem kemudian di-press (ditekan) sedemikian rupa sehingga menjadi panel yang kuat. Termasuk dalam artian ini adalah kayu lapis yang dilapisi lagi dengan material lain.
- est operation is log. The log is harvested from various sources such as natural forest granted to concessionaires (IUPHHK/HPH), land clearing activities (IPK), industrial forest plantation (HTI) and community forest.
34. Sawn Timber Constitutes a sawmill product derived from logs as raw material. The product is characterized with regular forms having parallel sides at right angle to each other, thickness not more than 6 cm and moisture content not to exceed 18 percent. Sawn timber produced directly from logs must be certified by a legal document.
35. Plywood is wood panel consisting of layers pressed together in between veneers; the core may be veneer or some other material, bound together with glue and pressed tightly together to make a strong panel, Included to this definition is plywood covered with other materials,
36. Data of domestic livestock population are obtain from the Directorate General of Livestock and Animal Health Service, while data on the number of animals slaughtered are based on the quarterly survey conducted by BPS, This survey is a complete enumeration on all slaughterhouses and abattoirs in Indonesia. There are 4,033 covered in 2013.

36. Data populasi ternak bersumber dari Direktorat Jenderal Peternakan dan Kesehatan Hewan Kementerian Pertanian, sedangkan jumlah pemotongan ternak merupakan hasil Survei Laporan Pemotongan Ternak, Pengumpulan data pemotongan ternak dilakukan secara lengkap setiap triwulan di seluruh Rumah Potong Hewan (RPH) dan Tempat Pemotongan Hewan (TPH) yang ada di Indonesia.
37. Data statistik perikanan merupakan data sekunder yang bersumber dari Direktorat Jenderal Perikanan Tangkap dan Direktorat Jenderal Budidaya, Statistik perikanan dibedakan atas data Perikanan Tangkap dan Perikanan Budidaya. Perikanan Tangkap diklasifikasikan atas penangkapan ikan di laut dan penangkapan ikan di perairan umum. Perikanan Budidaya diklasifikasikan atas jenis budidaya yaitu budidaya laut, tambak, kolam, karamba, jaring apung, dan sawah.
38. Rumah Tangga Perikanan Tangkap adalah rumah tangga yang melakukan kegiatan penangkapan ikan/binatang air lainnya/tanaman air dengan tujuan sebagian/seluruh hasilnya untuk dijual.
39. Rumah Tangga Perikanan Budidaya adalah rumah tangga yang melakukan kegiatan budidaya ikan/binatang air lainnya/tanaman air dengan tujuan sebagian/seluruh hasilnya untuk dijual.
37. Fishery Statistics are secondary data obtained from the Directorate General of Capture Fisheries and Directorate General of Aquaculture, Fishery statistics are categorized into capture fisheries and aquaculture. Capture fisheries are further classified into marine capture fisheries and inland open water capture fisheries. Aquaculture are further classified into several types of culture: marine culture, brackish water pond, fresh water pond, cage, floating net, and fish breeding in paddy fields.
38. A capture fishery household is a household conducting activities in catching fishes/other aquatic animals/aquatic plants, for which the products are wholly or partly to be sold.
39. An aquaculture fishery household is a household conducting activities in culturing fishes/other aquatic animals/aquatic plants, for which the products are wholly or partly to be sold, different types of parameters.

ULASAN

5.1 Produksi Padi dan Palawija

5.1.1 Luas Panen Padi dan Produksi Padi

Data dari Dinas Pertanian, Perkebunan, dan Kehutanan Kabupaten Tanah Datar, produksi padi pada tahun 2019 tercatat sebanyak 322.682 Ton atau mengalami peningkatan dibandingkan produksi pada tahun 2018 yang tercatat sebesar 317.638 Ton. Peningkatan produksi seiring dengan peningkatan luas panen. Luas panen pada tahun 2019 adalah 56.610,9 Ha, sedangkan luas panen pada tahun 2018 adalah 60.949,4 Ha.

Komposisi produksi padi menurut kecamatan dapat dilihat bahwa Kecamatan Lintau Buo Utara selama tahun 2019 menjadi kecamatan yang paling tinggi produksi padi per tahun mencapai angka 37.427 Ton, sedangkan kecamatan yang paling rendah produksi padinya adalah Kecamatan Lintau Buo yang hanya sebesar 12.282 Ton pada tahun 2019. Tahun 2019 produksi padi Kabupaten Tanah Datar mengalami sedikit penurunan.

5.1.2 Luas Panen dan Produksi Palawija

Pada tahun 2019 produksi jagung mencapai 34.658 ton, mengalami penurunan dibandingkan tahun 2018 dengan produksi sebesar 40.023 ton. Kecamatan Sungai Tarab menjadi sentra produksi jagung tahun 2019 dengan produksi mencapai 11.460 ton. Kecamatan yang terendah produksi jagungnya adalah Kecamatan X Koto dengan produksi jagung hanya 116 ton.

Produksi Ubi Kayu pada tahun 2018

Description

5.1 Rice and Secondary Food Crops Production

5.1.1 Rice Harvested Area and Production

Office of Agriculture, Estate Crops, and Forestry's report shows that there has been a decrease in rice production, from a total 317,638 tons in 2018 to 322,682 tons in 2019, as well as an increase in rice harvested area from 60,949.4 ha in 2018 to 56,610.9 ha in 2019 or a 4,338.5-ha increase.

The composition of rice production by district can be seen that North Lintau Buo Subdistrict in 2019 was the district with the highest rice production per year reaching 37,427 tons, while the district with the lowest rice production was only Lintau Buo Subdistrict which was only 12,282 tons in 2019. Year 2019, Tanah Datar District's rice production has decreased slightly.

5.1.2 Secondary Food Harvested

In 2019 corn production reached 34,658 tons, a decrease compared to 2018 with production of 40,023 tons. Sungai Tarab District is the corn production center in 2019 with production reaching 11,460 tons. The sub-district with the lowest corn production is District X Koto with only 116 tons of corn production. Cassava production in 2018 was recorded at only 17,315 tons.

tercatat hanya sebanyak 17.315 ton terjadi penurunan dibandingkan produksi pada tahun 2018 yang tercatat sebanyak 23.498 ton. Produksi Ubi Jalar tahun 2019 adalah sebesar 39.269 ton mengalami peningkatan dibandingkan tahun 2018 yang sebesar 38.256 ton.

5.2 Produksi Sayuran

Beberapa kecamatan di Tanah Datar cukup potensial untuk pengembangan produksi tanaman hortikultura sayuran. Hal ini didukung oleh potensi lahan yang cukup memadai serta kesesuaian agroklimat.

Kecamatan X Koto merupakan sentra produksi sayuran seperti bawang merah dengan produksi sebesar 386,9 ton, bawang daun sebesar 20.335,2 ton, cabai merah 11.268 ton, kubis 638,4 ton, tomat 4.188,6 ton, sawi/petsai 13.133,4 ton, terung 2.772 ton dan wortel 4.253,8 ton. Kecamatan Salimpaung merupakan sentra produksi buncis dengan produksi sebesar 4.182,5 ton.

Sedangkan kecamatan lain hanya memproduksi tanaman sayuran dalam jumlah yang tidak cukup besar. Hasilkan oleh petani di kecamatan lainnya.

5.3 Produksi Buah-buahan

Produksi buah-buahan di Kabupaten Tanah Datar pada tahun 2019 di dominasi oleh alpokat, jeruk, sawo dan pisang. Produksi paling banyak untuk Alpokat yaitu sebesar 1.298,1 ton ada di Kecamatan Tanjung Baru. Jeruk dengan produksi 54,65 ton di Kecamatan X Koto. Sawo produksi terbesar 64,06 ton di Kecamatan Batipuah Selatan. Pisang dengan produksi terbesar 446,6 ton di Kecamatan Sungai Tarab. Adapun buah-buahan lainnya di produksi di beberapa

A decline compared to production in 2018 which was recorded at 23,498 tons. Sweet Potato Production in 2019 was 39,269 tons, an increase compared to 2018 which was 38,256 tons.

5.2 Vegetable Production

Tanah Datar Regency has the potential for rice, secondary food crops and vegetable production due to its climate and availability of land. However, vegetable has not been grown in all area of the regency.

X Koto District is a center for vegetable production such as shallots with a production of 386.9 tons, leeks of 20,335.2 tons, red chili peppers 11,268 tons, cabbage 638.4 tons, tomatoes 4,188.6 tons, mustard / Chinese cabbage 13,133.4 tons, eggplant 2,772 tons and carrots 4,253.8 tons. Salimpaung District is a bean production center with a production of 4,182.5 tons.

5.3 Fruits Production

Fruit production in the Tanah Datar Regency in 2019 was dominated by avocados, oranges, sapodilla and bananas. The most production for avocados is 1,298.1 tons in Tanjung Baru Subdistrict. oranges with a production of 54.65 tons in District X Koto. The largest production of canoe is 64.06 tons in South Batipuah District. Bananas with the largest production of 446.6 tons in the Tarab River District. Other fruits are produced in several sub-districts in Tanah Datar

kecamatan di Kabupaten Tanah Datar dalam jumlah produksi masih rendah.

5.4 Produksi Perkebunan

5.4 Produksi Perkebunan

Pertumbuhan produksi tanaman perkebunan relatif rendah. Beberapa tanaman perkebunan yang produksinya cukup besar di Tanah Datar adalah Karet dengan total produksi tahun 2019 sebesar 4.160,50 ton, Kakao 4.048,25 ton, Kulit Manis 1.172,50 ton, Kelapa 2.104,75 ton dan Tebu 4.996,00 ton. Komoditi perkebunan yang cukup menjanjikan terhadap perekonomian Tanah Datar karena merupakan komoditas ekspor seperti Kopi Robusta, Kopi Arabika, dan Kemiri, namun produksi ketiga komoditi ini kurang dari 800 ton.

5.5 Peternakan

Tahun 2019 populasi ternak besar terbanyak adalah sapi potong sejumlah 34.326 ekor. Ternak kecil yang ada di Tanah Datar Kambang dengan populasi sebesar 30.522 ekor. Populasi ternak besar dan kecil tersebar di semua kecamatan di Kabupaten Tanah Datar. Populasi unggas terbanyak adalah ayam ras petelur sejumlah 1.166.072 ekor, namun tidak tersebar di semua kecamatan.

5.6 Perikanan

Luas areal perikanan air tawar tahun 2019 mencapai 8.313,50 Ha mampu memproduksi ikan sebanyak 9.353.780 ton yang terdiri atas berbagai macam jenis ikan. Jika dilihat dari jenis ikan, produksi perikanan air tawar di Kabupaten Tanah Datar pada tahun 2019 terbanyak adalah jenis ikan

District, where production is still low.

5.4 Estate Crops Production

Growth in estate crop production is relatively low. Some plantation crops whose production is quite large in Tanah Datar are Rubber with a total production in 2019 of 4,160.50 tons, Cocoa 4,048.25 tons, Cinnamon 1,172.50 tons, Coconut 2,104.75 tons and Sugar Cane 4,996.00 tons. Plantation commodities are quite promising for Tanah Datar's economy because they are export commodities such as Robusta Coffee, Arabica Coffee, and Candlenut, but the production of these three commodities is less than 800 tons.

5.5 Animal Husbandry Production

During the last few years, animal husbandry production has shown a promising development. In livestock category, beef cattle have the largest population (34,326 head counts). In poultry category, laying hen has the largest population (1,166,072 counts). Other breed of livestock and poultry have also been raised in the regency.

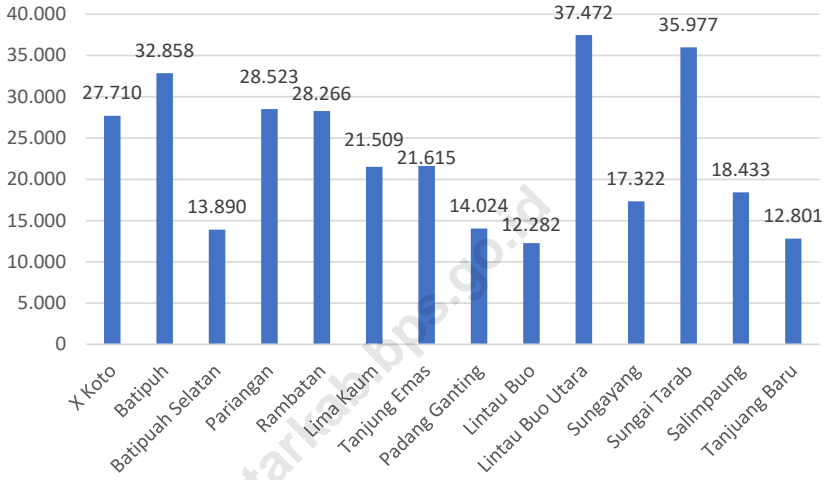
5.6 Fish-Farming Production

The area of freshwater fisheries in 2019 reached 8,313.50 hectares capable of producing 9,353,780 tons of fish consisting of various types of fish. When viewed from the type of fish, the production of freshwater fisheries in Tanah Datar Regency in 2019 is the most species of Tilapia which reached 4,201.425

Nilai yang mencapai 4.201,425 ton. Kemudian produksi ikan Mas tercatat sebanyak 3.220,219 ton. Komposisi ini sama dengan tahun-tahun sebelumnya, dimana jumlah produksi terbanyak adalah ikan Nila kemudian disusul ikan Mas. Sementara itu di tahun 2019 jenis ikan Tawes merupakan jenis ikan yang paling rendah produksinya yakni hanya sebanyak 10,694 ton. Sub sektor perikanan terutama perikanan darat di Kabupaten Tanah Datar masih memberikan harapan yang cukup baik dan dapat dijadikan salah satu mata pencarian masyarakat karena jika dilihat dari perkembangan harga ikan cenderung menunjukkan perkembangan yang cukup baik.

tons. Then goldfish production was re-corded at 3,220.219 tons. This composition is the same as in previous years, where the highest amount of production was tilapia and then the goldfish. Meanwhile in 2019 Tawes is the lowest type of fish, which is only 10.694 tons. The fisheries sub-sector, especially inland fisheries in Tanah Datar Regency, still provides reasonably good expectations and can be used as one of the livelihoods of the people because when viewed from the development of fish prices tend to show a fairly good development.

Gambar 5.1. Produksi Padi Menurut Kecamatan di Kabupaten Tanah Datar, 2019 (ton)
Pictures
Production Rice by Sub-District in Tanah Datar Regency, 2019 (tons)



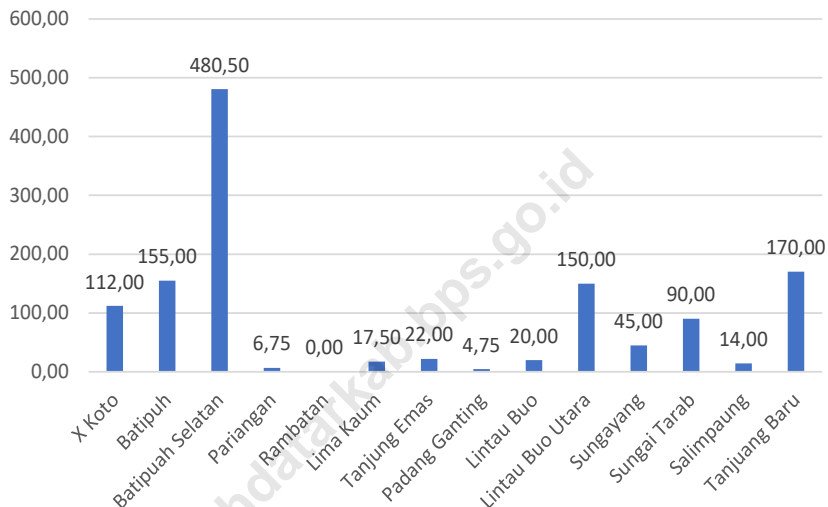
Sumber/Source: Dinas Pertanian Kabupaten Tanah Datar/Regional Agriculture of Tanah Datar Regency

Agriculture

Gambar 5.2. Produksi Kopi Robusta Menurut Kecamatan di Kabupaten Tanah datar, 2019 (ton)

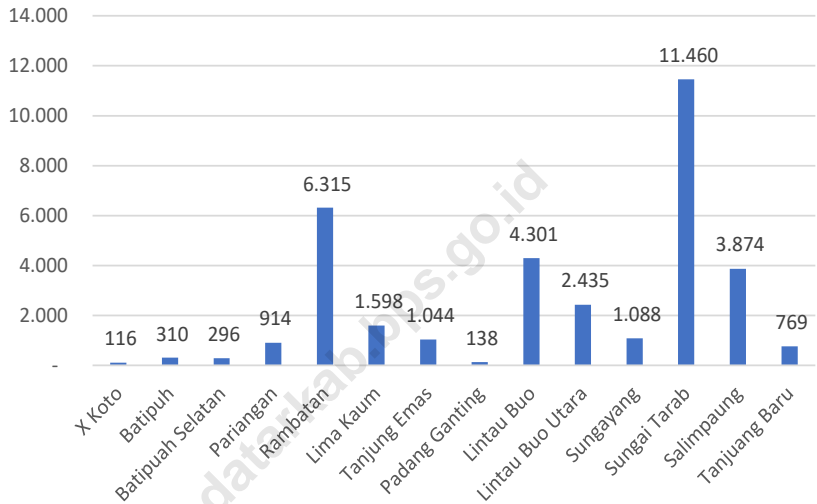
Pictures

Production of Robusta Coffee by Sub-district in Tanah Datar Regency, 2019 (tons)



Sumber/Source: Dinas Pertanian Kabupaten Tanah Datar/Regional Agriculture of Tanah Datar Regency

Gambar 5.3. Produksi Jagung Menurut Kecamatan di Kabupaten Tanah Datar, 2019 (ton)
Pictures 5.3. Production of corn by Sub-district in Tanah Datar Regency, 2019 (tons)



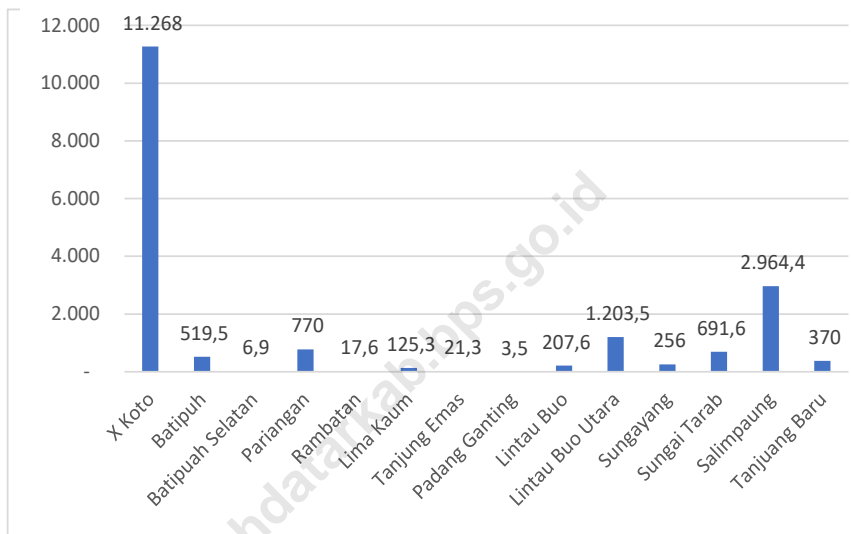
Sumber/Source: Dinas Pertanian Kabupaten Tanah Datar/Regional Agriculture of Tanah Datar Regency

Agriculture

Gambar 5.4. Produksi Cabe Merah Menurut Kecamatan di Kabupaten Tanah Datar, 2019 (ton)

Pictures

Production of Red Chili by Sub-district in Tanah Datar Regency, 2019 (tons)



Sumber/Source: Dinas Pertanian Kabupaten Tanah Datar/Regional Agriculture of Tanah Datar Regency

5.1 Tanaman Pangan/*Food Crops*

Tabel 5.1.1 Luas Panen, Produksi dan Rata-Rata Produksi Per Hektar Padi Menurut Kecamatan di Kabupaten Tanah Datar, 2019
Harvested Area, Yield Rate and Production of Paddy by Subdistrict in Tanah Datar Regency, 2019

	Kecamatan Subdistrict	Luas Panen Harvested Area (ha)	Produksi Production (Ton)	Produktivitas Productivity (Ton/ha)
	(1)	(2)	(3)	(4)
1.	X Koto	4 793,3	27 710	5,78
2.	Batipuh	5 637,0	32 858	5,83
3.	Batipuah Selatan	2 413,7	13 890	5,75
4.	Pariangan	4 900,2	28 523	5,82
5.	Rambatan	4 981,5	28 266	5,67
6.	Lima Kaum	3 769,0	21 509	5,71
7.	Tanjung Emas	3 922,2	21 615	5,51
8.	Padang Ganting	2 541,4	14 024	5,52
9.	Lintau Buo	2 199,9	12 282	5,58
10.	Lintau Buo Utara	6 590,3	37 472	5,69
11.	Sungayang	3 061,6	17 322	5,66
12.	Sungai Tarab	6 282,9	35 977	5,73
13.	Salimpaung	3 252,6	18 433	5,67
14.	Tanjung Baru	2 265,3	12 801	5,65
	Tanah Datar	56 610,9	322 682	5,70

Sumber/Source: Dinas Pertanian Kabupaten Tanah Datar/*Regional Agriculture of Tanah Datar Regency*

Agriculture

Tabel 5.1.2 **Luas Panen, Produksi dan Rata-Rata Produksi Per Hektar Jagung Menurut Kecamatan di Kabupaten Tanah Datar, 2019**
Harvested Area, Yield Rate and Production of Maize by Subdistrict in Tanah Datar Regency, 2019

	Kecamatan Subdistrict	Luas Panen Harvested Area (ha)	Produksi Production (Ton)	Produktivitas Productivity (Ton/ha)
	(1)	(2)	(3)	(4)
1.	X Koto	18,5	116	6,27
2.	Batipuh	47,8	310	6,49
3.	Batipuh Selatan	42,2	296	7,01
4.	Pariangan	139,4	914	6,56
5.	Rambatan	885,0	6 315	7,14
6.	Lima Kaum	235,5	1 598	6,79
7.	Tanjung Emas	149,0	1 044	7,01
8.	Padang Ganting	20,0	138	6,90
9.	Lintau Buo	584,6	4 301	7,36
10.	Lintau Buo Utara	334,8	2 435	7,27
11.	Sungayang	149,9	1 088	7,26
12.	Sungai Tarab	1 565,3	11 460	7,32
13.	Salimpaung	503,8	3 874	7,69
14.	Tanjung Baru	113,3	769	6,79
	Tanah Datar	4 789,1	34 658	7,24

Sumber/Source: Dinas Pertanian Kabupaten Tanah Datar/Regional Agriculture of Tanah Datar Regency

Tabel 5.1.3 Luas Panen, Produksi dan Rata-Rata Produksi Per Hektar Ubi Kayu Menurut Kecamatan di Kabupaten Tanah Datar, 2019

Harvested Area, Yield Rate and Production of Cassava by Subdistrict in Tanah Datar Regency, 2019

	Kecamatan Subdistrict	Luas Panen Harvested Area (ha)	Produksi Production (Ton)	Produktivitas Productivity (Ton/ha)
	(1)	(2)	(3)	(4)
1.	X Koto	-	-	-
2.	Batipuh	-	-	-
3.	Batipuah Selatan	-	-	-
4.	Pariangan	-	-	-
5.	Rambatan	158,0	6 578	41,6
6.	Lima Kaum	-	-	-
7.	Tanjung Emas	11,0	452	41,1
8.	Padang Ganting	5,0	199	39,8
9.	Lintau Buo	2,0	80	40,0
10.	Lintau Buo Utara	39,0	1 581	40,5
11.	Sungayang	51,3	2 155	42,0
12.	Sungai Tarab	103,0	4 501	43,7
13.	Salimpaung	8,0	334	41,8
14.	Tanjuang Baru	35,0	1 435	41,0
	Tanah Datar	412,3	17 315	42,0

Sumber/Source: Dinas Pertanian Kabupaten Tanah Datar/Regional Agriculture of Tanah Datar Regency

Agriculture

Tabel 5.1.4 Luas Panen, Produksi dan Rata-Rata Produksi Per Hektar Ubi Jalar Menurut Kecamatan di Kabupaten Tanah Datar, 2019

Table

Harvested Area, Yield Rate and Production of Sweet Potatoes, by Subdistrict in Tanah Datar Regency, 2019

	Kecamatan Subdistrict	Luas Panen Harvested Area (ha)	Produksi Production (Ton)	Produktivitas Productivity (Ton/ha)
	(1)	(2)	(3)	(4)
1.	X Koto	85,0	2 206	25,95
2.	Batipuh	74,4	1 942	26,10
3.	Batipuah Selatan	-	-	-
4.	Pariangan	839,2	25 930	30,90
5.	Rambatan	1,0	25	25,00
6.	Lima Kaum	6,6	176	26,67
7.	Tanjung Emas	-	-	-
8.	Padang Ganting	-	-	-
9.	Lintau Buo	-	-	-
10.	Lintau Buo Utara	87,0	2 309	26,54
11.	Sungayang	49,5	1 306	26,38
12.	Sungai Tarab	79,0	2 368	29,97
13.	Salimpaung	51,9	1 422	27,40
14.	Tanjung Baru	57,0	1 585	27,81
	Tanah Datar	1 330,6	39 269	29,51

Sumber/Source: Dinas Pertanian Kabupaten Tanah Datar/Regional Agriculture of Tanah Datar Regency

Tabel 5.1.5 Luas Panen, Produksi dan Rata-Rata Produksi Per Hektar Kacang Tanah Menurut Kecamatan di Kabupaten Tanah Datar, 2019
Harvested Area, Yield Rate and Production of Peanuts , by Subdistrict in Tanah Datar Regency, 2019

	Kecamatan Subdistrict	Luas Panen Harvested Area (ha)	Produksi Production (Ton)	Produktivitas Productivity (Ton/ha)
	(1)	(2)	(3)	(4)
1.	X Koto	-	-	-
2.	Batipuh	84,1	141	1,68
3.	Batipuah Selatan	2,7	40	14,81
4.	Pariangan	32,2	63	1,96
5.	Rambatan	17	30	1,76
6.	Lima Kaum	2,8	5	1,79
7.	Tanjung Emas	-	-	-
8.	Padang Ganting	2	3	1,50
9.	Lintau Buo	4	7	1,75
10.	Lintau Buo Utara	32,2	58	1,80
11.	Sungayang	43,8	75	1,71
12.	Sungai Tarab	87	161	1,85
13.	Salimpaung	49,9	91	1,82
14.	Tanjung Baru	58,1	98	1,69
	Tanah Datar	415,8	772	1,86

Sumber/Source: Dinas Pertanian Kabupaten Tanah Datar/Regional Agriculture of Tanah Datar Regency

Agriculture

Tabel 5.1.6 Luas Panen, Produksi dan Rata-Rata Produksi Per Hektar Kacang Kedelai Menurut Kecamatan di Kabupaten Tanah Datar, 2019
Harvested Area, Yield Rate and Production of Soybeans, by Subdistrict in Tanah Datar Regency, 2019

	Kecamatan Subdistrict	Luas Panen Harvested Area (ha)	Produksi Production (Ton)	Produktivitas Productivity (Ton/ha)
	(1)	(2)	(3)	(4)
1.	X Koto	-	-	-
2.	Batipuh	-	-	-
3.	Batipuh Selatan	-	-	-
4.	Pariangan	-	-	-
5.	Rambatan	-	-	-
6.	Lima Kaum	-	-	-
7.	Tanjung Emas	-	-	-
8.	Padang Ganting	-	-	-
9.	Lintau Buo	2	3,4	1,7
10.	Lintau Buo Utara	11	17,6	1,6
11.	Sungayang	-	-	-
12.	Sungai Tarab	-	-	-
13.	Salimpaung	-	-	-
14.	Tanjung Baru	-	-	-
	Tanah Datar	13	21	1,62

Sumber/Source: Dinas Pertanian Kabupaten Tanah Datar/Regional Agriculture of Tanah Datar Regency

Tabel 5.1.7 Luas Panen, Produksi dan Rata-Rata Produksi Per Hektar Kacang Hijau Menurut Kecamatan di Kabupaten Tanah Datar, 2019
Harvested Area, Yield Rate and Production of Mung Bean, by Subdistrict in Tanah Datar Regency, 2019

	Kecamatan Subdistrict	Luas Panen Harvested Area (ha)	Produksi Production (Ton)	Produktivitas Productivity (Ton/ha)
	(1)	(2)	(3)	(4)
1.	X Koto	-	-	-
2.	Batipuh	-	-	-
3.	Batipuh Selatan	-	-	-
4.	Pariangan	-	-	-
5.	Rambatan	-	-	-
6.	Lima Kaum	-	-	-
7.	Tanjung Emas	-	-	-
8.	Padang Ganting	5,9	6	1,02
9.	Lintau Buo	-	-	-
10.	Lintau Buo Utara	-	-	-
11.	Sungayang	-	-	-
12.	Sungai Tarab	-	-	-
13.	Salimpaung	-	-	-
14.	Tanjung Baru	-	-	-
	Tanah Datar	5,9	6	1,02

Sumber/Source: Dinas Pertanian Kabupaten Tanah Datar/Regional Agriculture of Tanah Datar Regency

Agriculture

5.2 Hortikultura/Horticulture

Tabel 5.2.1 Luas Panen, Produksi dan Rata-Rata Produksi Per Hektar Bawang Merah Menurut Kecamatan di Kabupaten Tanah Datar, 2019
Harvested Area, Yield Rate and Production of Shallots, by Subdistrict in Tanah Datar Regency, 2019

	Kecamatan Subdistrict	Luas Panen Harvested Area (ha)	Produksi Production (Ton)	Produktivitas Productivity (Ton/ha)
	(1)	(2)	(3)	(4)
1.	X Koto	53	386,9	7,30
2.	Batipuh	16	80,0	5,00
3.	Batipuah Selatan	9	46,6	5,18
4.	Pariangan	40	320,0	8,00
5.	Rambatan	-	-	-
6.	Lima Kaum	8	36,0	4,50
7.	Tanjung Emas	-	-	-
8.	Padang Ganting	-	-	-
9.	Lintau Buo	-	-	-
10.	Lintau Buo Utara	16	106,5	6,66
11.	Sungayang	21	9,9	0,47
12.	Sungai Tarab	21	236,2	11,25
13.	Salimpaung	17	128,8	7,58
14.	Tanjuang Baru	26	205,0	7,88
	Tanah Datar	227	1 555,9	6,85

Sumber/Source: Dinas Pertanian Kabupaten Tanah Datar/Regional Agriculture of Tanah Datar Regency

Tabel 5.2.2 Luas Panen, Produksi dan Rata-Rata Produksi Per Hektar Bawang Daun Menurut Kecamatan di Kabupaten Tanah Datar, 2019
Harvested Area, Yield Rate and Production of Onions, by Subdistrict in Tanah Datar Regency, 2019

	Kecamatan Subdistrict	Luas Panen Harvested Area (ha)	Produksi Production (Ton)	Produktivitas Productivity (Ton/ha)
	(1)	(2)	(3)	(4)
1.	X Koto	2 082	20 335,2	9,77
2.	Batipuh	27	86,5	3,2
3.	Batipuah Selatan	-	-	-
4.	Pariangan	38	351	9,24
5.	Rambatan	-	-	-
6.	Lima Kaum	-	-	-
7.	Tanjung Emas	-	-	-
8.	Padang Ganting	-	-	-
9.	Lintau Buo	-	-	-
10.	Lintau Buo Utara	-	-	-
11.	Sungayang	-	-	-
12.	Sungai Tarab	32	372,4	11,64
13.	Salimpaung	190	2 091,7	11,01
14.	Tanjuang Baru	52	676	13
	Tanah Datar	2 421	23 912,8	9,88

Sumber/Source: Dinas Pertanian Kabupaten Tanah Datar/Regional Agriculture of Tanah Datar Regency

Agriculture

Tabel 5.2.3 Luas Panen, Produksi dan Rata-Rata Produksi Per Hektar Buncis Menurut Kecamatan di Kabupaten Tanah Datar, 2019

Table

Harvested Area, Yield Rate and Production of Sweet Bean, by Subdistrict in Tanah Datar Regency, 2019

	Kecamatan Subdistrict	Luas Panen Harvested Area (ha)	Produksi Production (Ton)	Produktivitas Productivity (Ton/ha)
	(1)	(2)	(3)	(4)
1.	X Koto	194	898,1	4,63
2.	Batipuh	20	181,5	9,08
3.	Batipuah Selatan	-	-	-
4.	Pariangan	-	-	-
5.	Rambatan	-	-	-
6.	Lima Kaum	-	-	-
7.	Tanjung Emas	-	-	-
8.	Padang Ganting	1	20	20
9.	Lintau Buo	-	-	-
10.	Lintau Buo Utara	168	786,7	4,68
11.	Sungayang	28	683	24,39
12.	Sungai Tarab	63	853,7	13,55
13.	Salimpaung	419	4 182,5	9,98
14.	Tanjuang Baru	61	701,2	11,50
	Tanah Datar	954	8 306,7	8,71

Sumber/Source: Dinas Pertanian Kabupaten Tanah Datar/Regional Agriculture of Tanah Datar Regency

Tabel 5.2.4 Luas Panen, Produksi dan Rata-Rata Produksi Per Hektar Cabai Merah Menurut Kecamatan di Kabupaten Tanah Datar, 2019
Harvested Area, Yield Rate and Production of Red Pepper/Red Chilli, by Subdistrict in Tanah Datar Regency, 2019

	Kecamatan Subdistrict	Luas Panen Harvested Area (ha)	Produksi Production (Ton)	Produktivitas Productivity (Ton/ha)
	(1)	(2)	(3)	(4)
1.	X Koto	1 442	11 268	7,81
2.	Batipuh	51	519,5	10,19
3.	Batipuah Selatan	2	6,9	3,45
4.	Pariangan	49	770	15,71
5.	Rambatan	9	17,6	1,96
6.	Lima Kaum	10	125,3	12,53
7.	Tanjung Emas	6	21,3	3,55
8.	Padang Gantung	2	3,5	1,75
9.	Lintau Buo	15	207,6	13,84
10.	Lintau Buo Utara	153	1 203,5	7,87
11.	Sungayang	22	256	11,64
12.	Sungai Tarab	83	691,6	8,33
13.	Salimpaung	364	2 964,4	8,14
14.	Tanjuang Baru	45	370	8,22
	Tanah Datar	2 253	18 425,2	8,18

Sumber/Source: Dinas Pertanian Kabupaten Tanah Datar/Regional Agriculture of Tanah Datar Regency

Agriculture

Tabel 5.2.5 Luas Panen, Produksi dan Rata-Rata Produksi Per Hektar Kacang Panjang Menurut Kecamatan di Kabupaten Tanah Datar, 2019
Harvested Area, Yield Rate and Production of String Bean, by Subdistrict in Tanah Datar Regency, 2019

	Kecamatan Subdistrict	Luas Panen Harvested Area (ha)	Produksi Production (Ton)	Produktivitas Productivity (Ton/ha)
	(1)	(2)	(3)	(4)
1.	X Koto	-	-	-
2.	Batipuh	-	-	-
3.	Batipuah Selatan	-	-	-
4.	Pariangan	-	-	-
5.	Rambatan	-	-	-
6.	Lima Kaum	-	-	-
7.	Tanjung Emas	13	26,5	2,04
8.	Padang Ganting	2	5,8	2,9
9.	Lintau Buo	-	-	-
10.	Lintau Buo Utara	-	-	-
11.	Sungayang	25	460	18,4
12.	Sungai Tarab	52	616,6	11,86
13.	Salimpaung	31	517	16,68
14.	Tanjuang Baru	-	-	-
	Tanah Datar	123	1 625.9	13,22

Sumber/Source: Dinas Pertanian Kabupaten Tanah Datar/Regional Agriculture of Tanah Datar Regency

Tabel 5.2.6 Luas Panen, Produksi dan Rata-Rata Produksi Per Hektar Ketimun Menurut Kecamatan di Kabupaten Tanah Datar, 2019

Table

Harvested Area, Yield Rate and Production of Cucumber, by Subdistrict in Tanah Datar Regency, 2019

	Kecamatan Subdistrict	Luas Panen Harvested Area (ha)	Produksi Production (Ton)	Produktivitas Productivity (Ton/ha)
	(1)	(2)	(3)	(4)
1.	X Koto	-	-	-
2.	Batipuh	-	-	-
3.	Batipuah Selatan	-	-	-
4.	Pariangan	-	-	-
5.	Rambatan	4	32	8
6.	Lima Kaum	-	-	-
7.	Tanjung Emas	19	185,5	9,76
8.	Padang Ganting	3	37,5	12,5
9.	Lintau Buo	-	-	-
10.	Lintau Buo Utara	-	-	-
11.	Sungayang	33	740	22,42
12.	Sungai Tarab	61	1 026,8	16,83
13.	Salimpaung	67	836,6	12,49
14.	Tanjuang Baru	-	-	-
	Tanah Datar	187	2 858,4	15,29

Sumber/Source: Dinas Pertanian Kabupaten Tanah Datar/Regional Agriculture of Tanah Datar Regency

Agriculture

Tabel 5.2.7 Luas Panen, Produksi dan Rata-Rata Produksi Per Hektar Kubis Menurut Kecamatan di Kabupaten Tanah Datar, 2019

Table

Harvested Area, Yield Rate and Production of Cabbage, by Subdistrict in Tanah Datar Regency, 2019

	Kecamatan Subdistrict	Luas Panen Harvested Area (ha)	Produksi Production (Ton)	Produktivitas Productivity (Ton/ha)
	(1)	(2)	(3)	(4)
1.	X Koto	838	21 638,4	25,82
2.	Batipuh	17	344	20,24
3.	Batipuh Selatan	-	-	-
4.	Pariangan	7	137	19,57
5.	Rambatan	-	-	-
6.	Lima Kaum	-	-	-
7.	Tanjung Emas	-	-	-
8.	Padang Ganting	-	-	-
9.	Lintau Buo	-	-	-
10.	Lintau Buo Utara	-	-	-
11.	Sungayang	-	-	-
12.	Sungai Tarab	-	-	-
13.	Salimpaung	286	6 881,9	24,06
14.	Tanjuang Baru	57	2052	36
	Tanah Datar	1 205	31 053,3	25,77

Sumber/Source: Dinas Pertanian Kabupaten Tanah Datar/Regional Agriculture of Tanah Datar Regency

Tabel 5.2.8 Luas Panen, Produksi dan Rata-Rata Produksi Per Hektar Tomat Menurut Kecamatan di Kabupaten Tanah Datar, 2019
Harvested Area, Yield Rate and Production of Tomato, by Subdistrict in Tanah Datar Regency, 2019

	Kecamatan Subdistrict	Luas Panen Harvested Area (ha)	Produksi Production (Ton)	Produktivitas Productivity (Ton/ha)
	(1)	(2)	(3)	(4)
1.	X Koto	358	4 188,6	11,7
2.	Batipuh	12	120	10
3.	Batipuh Selatan	-	-	-
4.	Pariangan	7	62,5	8,93
5.	Rambatan	-	-	-
6.	Lima Kaum	-	-	-
7.	Tanjung Emas	-	-	-
8.	Padang Ganting	-	-	-
9.	Lintau Buo	-	-	-
10.	Lintau Buo Utara	72	1 056,1	14,67
11.	Sungayang	33	1 155	35
12.	Sungai Tarab	70	2 014,3	28,78
13.	Salimpaung	367	4 543,4	12,38
14.	Tanjung Baru	57	560	9,82
	Tanah Datar	976	13 699,9	14,04

Sumber/Source: Dinas Pertanian Kabupaten Tanah Datar/Regional Agriculture of Tanah Datar Regency

Agriculture

Tabel 5.2.9 Luas Panen, Produksi dan Rata-Rata Produksi Per Hektar Sawi/Patsai Menurut Kecamatan di Kabupaten Tanah Datar, 2019
Harvested Area, Yield Rate and Production of Pok Coy/Bok Coy, by Subdistrict in Tanah Datar Regency, 2019

	Kecamatan Subdistrict	Luas Panen Harvested Area (ha)	Produksi Production (Ton)	Produktivitas Productivity (Ton/ha)
	(1)	(2)	(3)	(4)
1.	X Koto	2 296	13 133,4	5,72
2.	Batipuh	21	157,5	7,5
3.	Batipuh Selatan	-	-	-
4.	Pariangan	-	-	-
5.	Rambatan	-	-	-
6.	Lima Kaum	-	-	-
7.	Tanjung Emas	-	-	-
8.	Padang Ganting	-	-	-
9.	Lintau Buo	-	-	-
10.	Lintau Buo Utara	-	-	-
11.	Sungayang	-	-	-
12.	Sungai Tarab	-	-	-
13.	Salimpaung	292	652,4	2,23
14.	Tanjung Baru	-	-	-
	Tanah Datar	2 609	13 943,3	5,34

Sumber/Source: Dinas Pertanian Kabupaten Tanah Datar/Regional Agriculture of Tanah Datar Regency

Tabel 5.2.10 Luas Panen, Produksi dan Rata-Rata Produksi Per Hektar Terung Menurut Kecamatan di Kabupaten Tanah Datar, 2019

Table

Harvested Area, Yield Rate and Production of Eggplant, by Subdistrict in Tanah Datar Regency, 2019

	Kecamatan Subdistrict	Luas Panen Harvested Area (ha)	Produksi Production (Ton)	Produktivitas Productivity (Ton/ha)
	(1)	(2)	(3)	(4)
1.	X Koto	385	2 772	7,2
2.	Batipuh	14	114	
3.	Batipuh Selatan	-	-	-
4.	Pariangan	7	58,5	8,36
5.	Rambatan	7	142,5	20,36
6.	Lima Kaum	-	-	-
7.	Tanjung Emas	13	54,3	4,18
8.	Padang Ganting	11	62,6	5,69
9.	Lintau Buo	-	-	-
10.	Lintau Buo Utara	129	715,7	5,55
11.	Sungayang	29	1 225	42,24
12.	Sungai Tarab	84	2 012,7	23,96
13.	Salimpaung	259	4 038,9	15,59
14.	Tanjung Baru	63	731,4	11,61
	Tanah Datar	1 001	11 927,6	11,92

Sumber/Source: Dinas Pertanian Kabupaten Tanah Datar/Regional Agriculture of Tanah Datar Regency

Agriculture

Tabel 5.2.11 Luas Panen, Produksi dan Rata-Rata Produksi Per Hektar Wortel Menurut Kecamatan di Kabupaten Tanah Datar, 2019
Harvested Area, Yield Rate and Production of Carrot, by Subdistrict in Tanah Datar Regency, 2019

	Kecamatan Subdistrict	Luas Panen Harvested Area (ha)	Produksi Production (Ton)	Produktivitas Productivity (Ton/ha)
	(1)	(2)	(3)	(4)
1.	X Koto	354	4 253,8	12,02
2.	Batipuh	-	-	-
3.	Batipuah Selatan	-	-	-
4.	Pariangan	-	-	-
5.	Rambatan	-	-	-
6.	Lima Kaum	-	-	-
7.	Tanjung Emas	-	-	-
8.	Padang Ganting	-	-	-
9.	Lintau Buo	-	-	-
10.	Lintau Buo Utara	-	-	-
11.	Sungayang	13	245	18,85
12.	Sungai Tarab	-	-	-
13.	Salimpaung	-	-	-
14.	Tanjuang Baru	-	-	-
	Tanah Datar	367	4 498,8	12,26

Sumber/Source: Dinas Pertanian Kabupaten Tanah Datar/Regional Agriculture of Tanah Datar Regency

Tabel 5.2.12 Luas Panen, Produksi dan Rata-Rata Produksi Per Hektar Alpokat Menurut Kecamatan di Kabupaten Tanah Datar, 2019

Table

Harvested Area, Yield Rate and Production of Avocado, by Subdistrict in Tanah Datar Regency, 2019

	Kecamatan Subdistrict	Luas Panen Harvested Area (ha)	Produksi Production (Ton)	Produktivitas Productivity (Ton/ha)
	(1)	(2)	(3)	(4)
1.	X Koto	8,16	224,8	27,55
2.	Batipuh	6	120	20
3.	Batipuah Selatan	5,34	80,8	15,13
4.	Pariangan	34,35	445,5	12,97
5.	Rambatan	1,44	27,5	19,10
6.	Lima Kaum	12,12	103	8,50
7.	Tanjung Emas	3,94	56,9	14,44
8.	Padang Ganting	0,75	22,1	29,47
9.	Lintau Buo	12,3	223,5	18,17
10.	Lintau Buo Utara	31,87	881	27,64
11.	Sungayang	9,36	251,6	26,88
12.	Sungai Tarab	14,07	404	28,71
13.	Salimpaung	7,9	254,8	32,25
14.	Tanjuang Baru	32,45	1 298,1	40,00
	Tanah Datar	180,05	4 393,6	24,40

Sumber/Source: Dinas Pertanian Kabupaten Tanah Datar/Regional Agriculture of Tanah Datar Regency

Agriculture

Tabel 5.2.13 Luas Panen, Produksi dan Rata-Rata Produksi Per Hektar Mangga Menurut Kecamatan di Kabupaten Tanah Datar, 2019
Harvested Area, Yield Rate and Production of Mango, by Subdistrict in Tanah Datar Regency, 2019

	Kecamatan Subdistrict	Luas Panen Harvested Area (ha)	Produksi Production (Ton)	Produktivitas Productivity (Ton/ha)
	(1)	(2)	(3)	(4)
1.	X Koto	-	-	-
2.	Batipuh	2.72	4.1	1.51
3.	Batipuah Selatan	4.91	10.83	2.21
4.	Pariangan	-	-	-
5.	Rambatan	26.61	29.54	1.11
6.	Lima Kaum	-	-	-
7.	Tanjung Emas	-	-	-
8.	Padang Ganting	4.02	4.44	1.10
9.	Lintau Buo	1.91	11.2	5.86
10.	Lintau Buo Utara	0.39	1.43	3.67
11.	Sungayang	0.35	2.22	6.34
12.	Sungai Tarab	0.76	1.43	1.88
13.	Salimpaung	1.15	6.32	5.50
14.	Tanjuang Baru	0.52	1.45	2.79
	Tanah Datar	43.34	72.96	1.68

Sumber/Source: Dinas Pertanian Kabupaten Tanah Datar/Regional Agriculture of Tanah Datar Regency

Tabel 5.2.14 Luas Panen, Produksi dan Rata-Rata Produksi Per Hektar Rambutan Menurut Kecamatan di Kabupaten Tanah Datar, 2019
Table 5.2.14 *Harvested Area, Yield Rate and Production of Rambutan, by Subdistrict in Tanah Datar Regency, 2019*

Kecamatan Subdistrict	Luas Panen Harvested Area (ha)	Produksi Production (Ton)	Produktivitas Productivity (Ton/ha)
(1)	(2)	(3)	(4)
1. X Koto	-	-	-
2. Batipuh	5,1	20	3,92
3. Batipuah Selatan	5,11	15,64	3,06
4. Pariangan	-	-	-
5. Rambatan	0,59	0,01	0,02
6. Lima Kaum	-	-	-
7. Tanjung Emas	0,78	0,22	0,28
8. Padang Ganting	1,6	1,22	0,76
9. Lintau Buo	4,5	0,9	0,20
10. Lintau Buo Utara	3,2	0,26	0,08
11. Sungayang	0,52	1,21	2,33
12. Sungai Tarab	0,13	0,09	0,69
13. Salimpaung	0,65	2,09	3,22
14. Tanjung Baru	-	-	-
Tanah Datar	22,18	41,64	1,88

Sumber/Source: Dinas Pertanian Kabupaten Tanah Datar/Regional Agriculture of Tanah Datar Regency

Agriculture

Tabel 5.2.15 Luas Panen, Produksi dan Rata-Rata Produksi Per Hektar Duku Menurut Kecamatan di Kabupaten Tanah Datar, 2019

Table

Harvested Area, Yield Rate and Production of Lansones, by Subdistrict in Tanah Datar Regency, 2019

	Kecamatan Subdistrict	Luas Panen Harvested Area (ha)	Produksi Production (Ton)	Produktivitas Productivity (Ton/ha)
	(1)	(2)	(3)	(4)
1.	X Koto	-	-	-
2.	Batipuh	-	-	-
3.	Batipuah Selatan	-	-	-
4.	Pariangan	-	-	-
5.	Rambatan	-	-	-
6.	Lima Kaum	-	-	-
7.	Tanjung Emas	1,05	0,15	0,14
8.	Padang Ganting	-	-	-
9.	Lintau Buo	-	-	-
10.	Lintau Buo Utara	-	-	-
11.	Sungayang	-	-	-
12.	Sungai Tarab	0,06	0,07	1,17
13.	Salimpaung	-	-	-
14.	Tanjuang Baru	-	-	-
	Tanah Datar	1,11	0,22	0,20

Sumber/Source: Dinas Pertanian Kabupaten Tanah Datar/Regional Agriculture of Tanah Datar Regency

Tabel 5.2.16 Luas Panen, Produksi dan Rata-Rata Produksi Per Hektar Jeruk Menurut Kecamatan di Kabupaten Tanah Datar, 2019
Table 5.2.16 Harvested Area, Yield Rate and Production of Orange by Subdistrict in Tanah Datar Regency, 2019

	Kecamatan Subdistrict	Luas Panen Harvested Area (ha)	Produksi Production (Ton)	Produktivitas Productivity (Ton/ha)
	(1)	(2)	(3)	(4)
1.	X Koto	13,19	54,65	4,14
2.	Batipuh	3,27	8,5	2,60
3.	Batipuah Selatan	0,75	1,5	2,00
4.	Pariangan	0,56	4,8	8,57
5.	Rambatan	0,35	0,42	1,20
6.	Lima Kaum	-	-	-
7.	Tanjung Emas	-	-	-
8.	Padang Ganting	20,54	41,08	2,00
9.	Lintau Buo	3,11	20,52	6,60
10.	Lintau Buo Utara	16,72	33,56	2,01
11.	Sungayang	9,28	26,25	2,83
12.	Sungai Tarab	5,89	36,41	6,18
13.	Salimpaung	1,01	9,25	9,16
14.	Tanjung Baru	2,31	2,86	1,24
	Tanah Datar	76,98	239,8	3,12

Sumber/Source: Dinas Pertanian Kabupaten Tanah Datar/Regional Agriculture of Tanah Datar Regency

Agriculture

Tabel 5.2.17 Luas Panen, Produksi dan Rata-Rata Produksi Per Hektar Durian Menurut Kecamatan di Kabupaten Tanah Datar, 2019
Harvested Area, Yield Rate and Production of Durian, by Subdistrict in Tanah Datar Regency, 2019

	Kecamatan Subdistrict	Luas Panen Harvested Area (ha)	Produksi Production (Ton)	Produktivitas Productivity (Ton/ha)
	(1)	(2)	(3)	(4)
1.	X Koto	7,02	12,11	1,73
2.	Batipuh	20	33	1,65
3.	Batipuah Selatan	23,13	69,39	3,00
4.	Pariangan	3,72	11,3	3,04
5.	Rambatan	37,2	103,46	2,78
6.	Lima Kaum	6,5	16,37	2,52
7.	Tanjung Emas	8,25	2,06	0,25
8.	Padang Ganting	2,54	1,2	0,47
9.	Lintau Buo	8,88	8,44	0,95
10.	Lintau Buo Utara	49,5	107	2,16
11.	Sungayang	41,88	58,23	1,39
12.	Sungai Tarab	4,47	13,43	3,00
13.	Salimpaung	4,82	19,27	4,00
14.	Tanjung Baru	22,02	10,8	0,49
	Tanah Datar	239,93	466,06	1,94

Sumber/Source: Dinas Pertanian Kabupaten Tanah Datar/Regional Agriculture of Tanah Datar Regency

Tabel 5.2.18 Luas Panen, Produksi dan Rata-Rata Produksi Per Hektar Jambu Batu Menurut Kecamatan di Kabupaten Tanah Datar, 2019
Harvested Area, Yield Rate and Production of Guava/Common, by Subdistrict in Tanah Datar Regency, 2019

	Kecamatan Subdistrict	Luas Panen Harvested Area (ha)	Produksi Production (Ton)	Produktivitas Productivity (Ton/ha)
	(1)	(2)	(3)	(4)
1.	X Koto	3,16	2,88	0,91
2.	Batipuh	0,95	10,45	11,00
3.	Batipuah Selatan	2,15	19,06	8,87
4.	Pariangan	1,23	5,7	4,63
5.	Rambatan	-	-	-
6.	Lima Kaum	0,63	0,83	1,32
7.	Tanjung Emas	-	-	-
8.	Padang Ganting	0,57	0,73	1,28
9.	Lintau Buo	0,64	2,73	4,27
10.	Lintau Buo Utara	7,92	12	1,52
11.	Sungayang	0,51	0,83	1,63
12.	Sungai Tarab	0,95	8,35	8,79
13.	Salimpaung	1,75	5,3	3,03
14.	Tanjuang Baru	1,36	4,21	3,10
	Tanah Datar	21,82	73,07	3,35

Sumber/Source: Dinas Pertanian Kabupaten Tanah Datar/Regional Agriculture of Tanah Datar Regency

Agriculture

Tabel 5.2.19 Luas Panen, Produksi dan Rata-Rata Produksi Per Hektar Jambu Air Menurut Kecamatan di Kabupaten Tanah Datar, 2019

Harvested Area, Yield Rate and Production of Jambu Pole, by Subdistrict in Tanah Datar Regency, 2019

	Kecamatan Subdistrict	Luas Panen Harvested Area (ha)	Produksi Production (Ton)	Produktivitas Productivity (Ton/ha)
	(1)	(2)	(3)	(4)
1.	X Koto	-	-	-
2.	Batipuh	0,55	0,4	0,73
3.	Batipuah Selatan	-	-	-
4.	Pariangan	-	-	-
5.	Rambatan	-	-	-
6.	Lima Kaum	-	-	-
7.	Tanjung Emas	0,05	0,06	1,20
8.	Padang Ganting	0,06	0,39	6,50
9.	Lintau Buo	0,56	1,26	2,25
10.	Lintau Buo Utara	-	-	-
11.	Sungayang	0,13	0,61	4,69
12.	Sungai Tarab	0,28	0,51	1,82
13.	Salimpaung	-	-	-
14.	Tanjuang Baru	-	-	-
	Tanah Datar	1,63	3,23	1,98

Sumber/Source: Dinas Pertanian Kabupaten Tanah Datar/Regional Agriculture of Tanah Datar Regency

Tabel 5.2.20 Luas Panen, Produksi dan Rata-Rata Produksi Per Hektar Sawo Menurut Kecamatan di Kabupaten Tanah Datar, 2019

Table

Harvested Area, Yield Rate and Production of Sopotilla, by Subdistrict in Tanah Datar Regency, 2019

	Kecamatan Subdistrict	Luas Panen Harvested Area (ha)	Produksi Production (Ton)	Produktivitas Productivity (Ton/ha)
	(1)	(2)	(3)	(4)
1.	X Koto	-	-	-
2.	Batipuh	25	18	0,72
3.	Batipuah Selatan	53,69	64,06	1,19
4.	Pariangan	3,26	5,6	1,72
5.	Rambatan	1,93	2,85	1,48
6.	Lima Kaum	5	1,73	0,35
7.	Tanjung Emas	4,5	3,4	0,76
8.	Padang Ganting	3,13	7,07	2,26
9.	Lintau Buo	2,89	2,4	0,83
10.	Lintau Buo Utara	4,8	9,43	1,96
11.	Sungayang	9,34	20,35	2,18
12.	Sungai Tarab	2,34	3,67	1,57
13.	Salimpaung	0,41	0,81	1,98
14.	Tanjung Baru	1,26	0,61	0,48
	Tanah Datar	117,55	139,98	1,19

Sumber/Source: Dinas Pertanian Kabupaten Tanah Datar/Regional Agriculture of Tanah Datar Regency

Agriculture

Tabel 5.2.21 Luas Panen, Produksi dan Rata-Rata Produksi Per Hektar Pepaya Menurut Kecamatan di Kabupaten Tanah Datar, 2019
Harvested Area, Yield Rate and Production of Pepaya , by Subdistrict in Tanah Datar Regency, 2019

	Kecamatan Subdistrict	Luas Panen Harvested Area (ha)	Produksi Production (Ton)	Rata-rata Produksi Yield Rate (Ton/ha)
	(1)	(2)	(3)	(4)
1.	X Koto	-	-	-
2.	Batipuh	0,18	1,2	6,67
3.	Batipuah Selatan	5,22	40,72	7,80
4.	Pariangan	-	-	-
5.	Rambatan	0,33	1,98	6,00
6.	Lima Kaum	1,44	4,56	3,17
7.	Tanjung Emas	0,32	1,18	3,69
8.	Padang Ganting	0,5	4,96	9,92
9.	Lintau Buo	1,12	14	12,50
10.	Lintau Buo Utara	-	-	-
11.	Sungayang	0,66	9,44	14,30
12.	Sungai Tarab	39,49	459,06	11,62
13.	Salimpaung	0,3	5,97	19,90
14.	Tanjuang Baru	-	-	-
	Tanah Datar	49,56	543,07	10,96

Sumber/Source: Dinas Pertanian Kabupaten Tanah Datar/Regional Agriculture of Tanah Datar Regency

Tabel 5.2.22 Luas Panen, Produksi dan Rata-Rata Produksi Per Hektar Pisang Menurut Kecamatan di Kabupaten Tanah Datar, 2019
Harvested Area, Yield Rate and Production of Banana, by Subdistrict in Tanah Datar Regency, 2019

	Kecamatan Subdistrict	Luas Panen Harvested Area (ha)	Produksi Production (Ton)	Rata-rata Produksi Yield Rate (Ton/ha)
	(1)	(2)	(3)	(4)
1.	X Koto	0,16	0,42	2,63
2.	Batipuh	28,78	83,17	2,89
3.	Batipuah Selatan	18,13	41,61	2,30
4.	Pariangan	0,4	2,09	5,23
5.	Rambatan	0,215	0,36	1,67
6.	Lima Kaum	3,25	24,1	7,42
7.	Tanjung Emas	7,5	12,8	1,71
8.	Padang Ganting	1,72	5,28	3,07
9.	Lintau Buo	0,56	2,3	4,11
10.	Lintau Buo Utara	16,16	40,33	2,50
11.	Sungayang	21,96	118,71	5,41
12.	Sungai Tarab	69,59	446,6	6,42
13.	Salimpaung	14,32	129,1	9,02
14.	Tanjung Baru	39,93	79,86	2,00
	Tanah Datar	222,675	986,73	4,43

Sumber/Source: Dinas Pertanian Kabupaten Tanah Datar/Regional Agriculture of Tanah Datar Regency

Agriculture

Tabel 5.2.23 Luas Panen, Produksi dan Rata-Rata Produksi Per Hektar Nenas Menurut Kecamatan di Kabupaten Tanah Datar, 2019

Table

Harvested Area, Yield Rate and Production of Pineapple, by Subdistrict in Tanah Datar Regency, 2019

	Kecamatan Subdistrict	Luas Panen Harvested Area (ha)	Produksi Production (Ton)	Rata-rata Produksi Yield Rate (Ton/ha)
	(1)	(2)	(3)	(4)
1.	X Koto	-	-	-
2.	Batipuh	-	-	-
3.	Batipuah Selatan	-	-	-
4.	Pariangan	-	-	-
5.	Rambatan	-	-	-
6.	Lima Kaum	-	-	-
7.	Tanjung Emas	-	-	-
8.	Padang Ganting	0,0038	0,1	26,32
9.	Lintau Buo	-	-	-
10.	Lintau Buo Utara	-	-	-
11.	Sungayang	-	-	-
12.	Sungai Tarab	0,024	0,7	29,17
13.	Salimpaung	-	-	-
14.	Tanjuang Baru	-	-	-
	Tanah Datar	0,0278	0,8	28,78

Sumber/Source: Dinas Pertanian Kabupaten Tanah Datar/Regional Agriculture of Tanah Datar Regency

Tabel 5.2.24 Luas Panen, Produksi dan Rata-Rata Produksi Per Hektar Salak Menurut Kecamatan di Kabupaten Tanah Datar, 2019
Harvested Area, Yield Rate and Production of Salak, by Subdistrict in Tanah Datar Regency, 2019

	Kecamatan Subdistrict	Luas Panen Harvested Area (ha)	Produksi Production (Ton)	Rata-rata Produksi Yield Rate (Ton/ha)
	(1)	(2)	(3)	(4)
1.	X Koto	-	-	-
2.	Batipuh	-	-	-
3.	Batipuah Selatan	-	-	-
4.	Pariangan	-	-	-
5.	Rambatan	-	-	-
6.	Lima Kaum	-	-	-
7.	Tanjung Emas	-	-	-
8.	Padang Ganting	-	-	-
9.	Lintau Buo	-	-	-
10.	Lintau Buo Utara	-	-	-
11.	Sungayang	-	-	-
12.	Sungai Tarab	-	-	-
13.	Salimpaung	-	-	-
14.	Tanjuang Baru	-	-	-
	Tanah Datar	-	-	-

Sumber/Source: Dinas Pertanian Kabupaten Tanah Datar/Regional Agriculture of Tanah Datar Regency

Agriculture

Tabel 5.2.25 Luas Panen, Produksi dan Rata-Rata Produksi Per Hektar Belimbing Menurut Kecamatan di Kabupaten Tanah Datar, 2019
Harvested Area, Yield Rate and Production of Star Fruit, by Subdistrict in Tanah Datar Regency, 2019

	Kecamatan Subdistrict	Luas Panen Harvested Area (ha)	Produksi Production (Ton)	Rata-rata Produksi Yield Rate (Ton/ha)
	(1)	(2)	(3)	(4)
1.	X Koto	-	-	-
2.	Batipuh	-	-	-
3.	Batipuah Selatan	-	-	-
4.	Pariangan	-	-	-
5.	Rambatan	-	-	-
6.	Lima Kaum	-	-	-
7.	Tanjung Emas	-	-	-
8.	Padang Ganting	0,07	0,6	8,57
9.	Lintau Buo	0,406	1,42	3,50
10.	Lintau Buo Utara	-	-	-
11.	Sungayang	-	-	-
12.	Sungai Tarab	0,74	2,26	3,05
13.	Salimpaung	-	-	-
14.	Tanjuang Baru	-	-	-
	Tanah Datar	1,22	4,28	3,52

Sumber/Source: Dinas Pertanian Kabupaten Tanah Datar/Regional Agriculture of Tanah Datar Regency

Tabel 5.2.26 Luas Panen, Produksi dan Rata-Rata Produksi Per Hektar Nangka Menurut Kecamatan di Kabupaten Tanah Datar, 2019

Table

Harvested Area, Yield Rate and Production of Jack Fruit, by Subdistrict in Tanah Datar Regency, 2019

	Kecamatan Subdistrict	Luas Panen Harvested Area (ha)	Produksi Production (Ton)	Rata-rata Produksi Yield Rate (Ton/ha)
	(1)	(2)	(3)	(4)
1.	X Koto	-	-	-
2.	Batipuh	-	-	-
3.	Batipuah Selatan	-	-	-
4.	Pariangan	-	-	-
5.	Rambatan	0,18	0,19	1,06
6.	Lima Kaum	0,15	0,5	3,33
7.	Tanjung Emas	-	-	-
8.	Padang Ganting	4,16	2,6	0,63
9.	Lintau Buo	1,82	3,6	1,98
10.	Lintau Buo Utara	-	-	-
11.	Sungayang	0,44	1,04	2,36
12.	Sungai Tarab	6,79	9,94	1,46
13.	Salimpaung	0,36	1,01	2,81
14.	Tanjuang Baru	0,88	0,61	0,69
	Tanah Datar	14,78	19,49	1,32

Sumber/Source: Dinas Pertanian Kabupaten Tanah Datar/Regional Agriculture of Tanah Datar Regency

Agriculture

Tabel 5.2.27 Luas Panen, Produksi dan Rata-Rata Produksi Per Hektar Manggis Menurut Kecamatan di Kabupaten Tanah Datar, 2019

Harvested Area, Yield Rate and Production of Mangosteen, by Subdistrict in Tanah Datar Regency, 2019

	Kecamatan Subdistrict	Luas Panen Harvested Area (ha)	Produksi Production (Ton)	Rata-rata Produksi Yield Rate (Ton/ha)
	(1)	(2)	(3)	(4)
1.	X Koto	-	-	-
2.	Batipuh	-	-	-
3.	Batipuah Selatan	8,12	4,87	0,60
4.	Pariangan	0,27	0,3	1,11
5.	Rambatan	-	-	-
6.	Lima Kaum	-	-	-
7.	Tanjung Emas	-	-	-
8.	Padang Ganting	0,45	0,39	0,87
9.	Lintau Buo	-	-	-
10.	Lintau Buo Utara	2	2,4	1,20
11.	Sungayang	2,17	4,42	2,04
12.	Sungai Tarab	0,52	0,62	1,19
13.	Salimpaung	2,64	9,51	3,60
14.	Tanjuang Baru	-	-	-
	Tanah Datar	16,17	22,51	1,39

Sumber/Source: Dinas Pertanian Kabupaten Tanah Datar/Regional Agriculture of Tanah Datar Regency

5.3 Perkebunan/*Plantation*

Tabel 5.3.1 Luas Panen, Produksi dan Rata-Rata Produksi Per Hektar Karet Menurut Kecamatan di Kabupaten Tanah Datar, 2019
Harvested Area, Yield Rate and Production of Rubber, by Subdistrict in Tanah Datar Regency, 2019

	Kecamatan Subdistrict	Luas Panen Harvested Area (ha)	Produksi Production (Ton)	Rata-rata Produksi Yield Rate (Ton/ha)
	(1)	(2)	(3)	(4)
1.	X Koto	-	-	-
2.	Batipuh	-	-	-
3.	Batipuah Selatan	5,00	-	-
4.	Pariangan	-	-	-
5.	Rambatan	124,50	25,00	0,2
6.	Lima Kaum	40,00	15,00	0,38
7.	Tanjung Emas	837,00	835,00	1,00
8.	Padang Ganting	1 521,00	1 870,5	1,23
9.	Lintau Buo	2 547,5	3 285,00	1,29
10.	Lintau Buo Utara	872,00	1 002,5	1,15
11.	Sungayang	19,00	5,5	0,29
12.	Sungai Tarab	-	-	-
13.	Salimpaung	-	-	-
14.	Tanjung Baru	-	-	-
	Tanah Datar	5 966,00	7 038,50	1,18

Sumber/Source: Dinas Pertanian Kabupaten Tanah Datar/*Regional Agriculture of Tanah Datar Regency*

Agriculture

Tabel 5.3.2 Luas Panen, Produksi dan Rata-Rata Produksi Per Hektar Malinjo Menurut Kecamatan di Kabupaten Tanah Datar, 2019

Harvested Area, Yield Rate and Production of Maize, by Subdistrict in Tanah Datar Regency, 2019

	Kecamatan Subdistrict	Luas Panen Harvested Area (ha)	Produksi Production (Ton)	Rata-rata Produksi Yield Rate (Ton/ha)
	(1)	(2)	(3)	(4)
1.	X Koto	-	-	-
2.	Batipuh	-	-	-
3.	Batipuah Selatan	-	-	-
4.	Pariangan	-	-	-
5.	Rambatan	-	-	-
6.	Lima Kaum	-	-	-
7.	Tanjung Emas	-	-	-
8.	Padang Ganting	-	-	-
9.	Lintau Buo	-	-	-
10.	Lintau Buo Utara	-	-	-
11.	Sungayang	-	-	-
12.	Sungai Tarab	-	-	-
13.	Salimpaung	-	-	-
14.	Tanjuang Baru	-	-	-
	Tanah Datar	-	-	-

Sumber/Source: Dinas Pertanian Kabupaten Tanah Datar/Regional Agriculture of Tanah Datar Regency

Tabel 5.3.3 Luas Panen, Produksi dan Rata-Rata Produksi Per Hektar Kakao Menurut Kecamatan di Kabupaten Tanah Datar, 2019
Harvested Area, Yield Rate and Production of Cocoa, by Subdistrict in Tanah Datar Regency, 2019

	Kecamatan Subdistrict	Luas Panen Harvested Area (ha)	Produksi Production (Ton)	Rata-rata Produksi Yield Rate (Ton/ha)
	(1)	(2)	(3)	(4)
1.	X Koto	12,00	3,75	0,31
2.	Batipuh	87,25	70,00	0,80
3.	Batipuah Selatan	220,00	195,00	0,89
4.	Pariangan	90,50	75,00	0,83
5.	Rambatan	1 144,50	1 440,00	1,26
6.	Lima Kaum	294,00	210,00	0,71
7.	Tanjung Emas	141,50	130,00	0,92
8.	Padang Ganting	172,00	168,00	0,98
9.	Lintau Buo	122,00	110,00	0,90
10.	Lintau Buo Utara	787,50	815,00	1,03
11.	Sungayang	355,00	375,00	1,06
12.	Sungai Tarab	199,00	128,00	0,64
13.	Salimpaung	156,50	130,00	0,83
14.	Tanjung Baru	216,75	198,50	0,92
	Tanah Datar	3 998,50	4 048,25	1,01

Sumber/Source: Dinas Pertanian Kabupaten Tanah Datar/Regional Agriculture of Tanah Datar Regency

Agriculture

Tabel 5.3.4 Luas Panen, Produksi dan Rata-Rata Produksi Per Hektar Cengkeh Menurut Kecamatan di Kabupaten Tanah Datar, 2019

Harvested Area, Yield Rate and Production of Clove, by Subdistrict in Tanah Datar Regency, 2019

	Kecamatan Subdistrict	Luas Panen Harvested Area (ha)	Produksi Production (Ton)	Rata-rata Produksi Yield Rate (Ton/ha)
	(1)	(2)	(3)	(4)
1.	X Koto	35,25	7,25	0,21
2.	Batipuh	89,00	32,50	0,37
3.	Batipuah Selatan	105,00	37,00	0,35
4.	Pariangan	175,50	70,00	0,40
5.	Rambatan	127,00	40,00	0,31
6.	Lima Kaum	16,00	4,25	0,27
7.	Tanjung Emas	57,75	21,00	0,36
8.	Padang Ganting	42,50	11,00	0,26
9.	Lintau Buo	39,00	10,00	0,26
10.	Lintau Buo Utara	36,00	10,00	0,28
11.	Sungayang	47,38	17,00	0,36
12.	Sungai Tarab	81,50	28,00	0,34
13.	Salimpaung	87,00	32,00	0,37
14.	Tanjuang Baru	95,00	19,00	0,20
	Tanah Datar	1 033,88	339,00	0,33

Sumber/Source: Dinas Pertanian Kabupaten Tanah Datar/Regional Agriculture of Tanah Datar Regency

Tabel 5.3.5 Luas Panen, Produksi dan Rata-Rata Produksi Per Hektar Kulit Manis Menurut Kecamatan di Kabupaten Tanah Datar, 2019
Harvested Area, Yield Rate and Production of Cinnamon, by Subdistrict in Tanah Datar Regency, 2019

	Kecamatan Subdistrict	Luas Panen Harvested Area (ha)	Produksi Production (Ton)	Rata-rata Produksi Yield Rate (Ton/ha)
	(1)	(2)	(3)	(4)
1.	X Koto	209,00	20,50	0,10
2.	Batipuh	504,00	57,00	0,11
3.	Batipuah Selatan	112,00	27,00	0,24
4.	Pariangan	659,00	98,00	0,15
5.	Rambatan	441,00	102,00	0,23
6.	Lima Kaum	90,00	47,00	0,52
7.	Tanjung Emas	149,50	33,00	0,22
8.	Padang Ganting	207,00	27,00	0,13
9.	Lintau Buo	172,50	33,00	0,19
10.	Lintau Buo Utara	700,00	75,00	0,11
11.	Sungayang	742,00	120,00	0,16
12.	Sungai Tarab	1 089,00	375,00	0,34
13.	Salimpaung	458,00	56,00	0,12
14.	Tanjuang Baru	442,00	102,00	0,23
	Tanah Datar	5 975,00	1 172,50	0,20

Sumber/Source: Dinas Pertanian Kabupaten Tanah Datar/Regional Agriculture of Tanah Datar Regency

Agriculture

Tabel 5.3.6 Luas Panen, Produksi dan Rata-Rata Produksi Per Hektar Kelapa Menurut Kecamatan di Kabupaten Tanah Datar, 2019

Table

Harvested Area, Yield Rate and Production of Coconut, by Subdistrict in Tanah Datar Regency, 2019

	Kecamatan Subdistrict	Luas Panen Harvested Area (ha)	Produksi Production (Ton)	Rata-rata Produksi Yield Rate (Ton/ha)
	(1)	(2)	(3)	(4)
1.	X Koto	6,00	1,75	0,29
2.	Batipuh	233,50	190,00	0,81
3.	Batipuah Selatan	59,00	53,00	0,90
4.	Pariangan	70,00	70,00	1,00
5.	Rambatan	411,50	465,00	1,13
6.	Lima Kaum	54,00	60,00	1,11
7.	Tanjung Emas	246,00	225,00	0,91
8.	Padang Ganting	296,00	315,00	1,06
9.	Lintau Buo	121,50	125,00	1,03
10.	Lintau Buo Utara	339,00	325,00	0,96
11.	Sungayang	63,50	60,00	0,94
12.	Sungai Tarab	95,50	95,00	0,99
13.	Salimpaung	82,00	78,00	0,95
14.	Tanjuang Baru	52,50	42,00	0,80
	Tanah Datar	2 130,00	2 104,75	0,99

Sumber/Source: Dinas Pertanian Kabupaten Tanah Datar/Regional Agriculture of Tanah Datar Regency

Tabel 5.3.7 Luas Panen, Produksi dan Rata-Rata Produksi Per Hektar Kapok Menurut Kecamatan di Kabupaten Tanah Datar, 2019
Harvested Area, Yield Rate and Production of Kapok, by Subdistrict in Tanah Datar Regency, 2019

	Kecamatan Subdistrict	Luas Panen Harvested Area (ha)	Produksi Production (Ton)	Rata-rata Produksi Yield Rate (Ton/ha)
	(1)	(2)	(3)	(4)
1.	X Koto	-	-	-
2.	Batipuh	-	-	-
3.	Batipuah Selatan	5,00	0,50	0,10
4.	Pariangan	-	-	-
5.	Rambatan	23,00	2,50	0,11
6.	Lima Kaum	-	-	-
7.	Tanjung Emas	-	-	-
8.	Padang Ganting	-	-	-
9.	Lintau Buo	-	-	-
10.	Lintau Buo Utara	-	-	-
11.	Sungayang	-	-	-
12.	Sungai Tarab	-	-	-
13.	Salimpaung	-	-	-
14.	Tanjung Baru	-	-	-
	Tanah Datar	28,00	3,00	0,11

Sumber/Source: Dinas Pertanian Kabupaten Tanah Datar/Regional Agriculture of Tanah Datar Regency

Agriculture

Tabel 5.3.8 Luas Panen, Produksi dan Rata-Rata Produksi Per Hektar Kemiri Menurut Kecamatan di Kabupaten Tanah Datar, 2019

Harvested Area, Yield Rate and Production of Candlenut, by Subdistrict in Tanah Datar Regency, 2019

	Kecamatan Subdistrict	Luas Panen Harvested Area (ha)	Produksi Production (Ton)	Rata-rata Produksi Yield Rate (Ton/ha)
	(1)	(2)	(3)	(4)
1.	X Koto	-	-	-
2.	Batipuh	12,50	8,00	0,64
3.	Batipuah Selatan	98,50	50,00	0,51
4.	Pariangan	6,00	2,50	0,42
5.	Rambatan	26,00	14,00	0,54
6.	Lima Kaum	9,00	1,50	0,17
7.	Tanjung Emas	113,00	53,00	0,47
8.	Padang Ganting	21,50	12,00	0,56
9.	Lintau Buo	-	-	-
10.	Lintau Buo Utara	-	-	-
11.	Sungayang	-	-	-
12.	Sungai Tarab	-	-	-
13.	Salimpaung	-	-	-
14.	Tanjuang Baru	-	-	-
	Tanah Datar	286,50	141,00	0,49

Sumber/Source: Dinas Pertanian Kabupaten Tanah Datar/Regional Agriculture of Tanah Datar Regency

Tabel 5.3.9 Luas Panen, Produksi dan Rata-Rata Produksi Per Hektar Kopi Robusta Menurut Kecamatan di Kabupaten Tanah Datar, 2019
Harvested Area, Yield Rate and Production of Robusta Coffe, by Subdistrict in Tanah Datar Regency, 2019

	Kecamatan Subdistrict	Luas Panen Harvested Area (ha)	Produksi Production (Ton)	Rata-rata Produksi Yield Rate (Ton/ha)
	(1)	(2)	(3)	(4)
1.	X Koto	143,00	112,00	0,78
2.	Batipuh	165,50	155,00	0,94
3.	Batipuah Selatan	490,00	480,50	0,98
4.	Pariangan	7,50	6,75	0,90
5.	Rambatan	-	-	-
6.	Lima Kaum	20,00	17,50	0,88
7.	Tanjung Emas	30,00	22,00	0,73
8.	Padang Ganting	6,00	4,75	0,79
9.	Lintau Buo	23,00	20,00	0,87
10.	Lintau Buo Utara	176,00	150,00	0,85
11.	Sungayang	55,00	45,00	0,82
12.	Sungai Tarab	195,00	90,00	0,46
13.	Salimpaung	20,50	14,00	0,68
14.	Tanjuang Baru	205,50	170,00	0,83
	Tanah Datar	1 537,00	1 287,50	0,84

Sumber/Source: Dinas Pertanian Kabupaten Tanah Datar/Regional Agriculture of Tanah Datar Regency

Agriculture

Tabel 5.3.10 Luas Panen, Produksi dan Rata-Rata Produksi Per Hektar Kopi Arabika Menurut Kecamatan di Kabupaten Tanah Datar, 2019
Harvested Area, Yield Rate and Production of Arabica Coffee, by Subdistrict in Tanah Datar Regency, 2019

	Kecamatan Subdistrict	Luas Panen Harvested Area (ha)	Produksi Production (Ton)	Rata-rata Produksi Yield Rate (Ton/ha)
	(1)	(2)	(3)	(4)
1.	X Koto	13,50	-	-
2.	Batipuh	7,50	2,10	0,28
3.	Batipuah Selatan	4,50	-	-
4.	Pariangan	11,00	2,50	0,23
5.	Rambatan	-	-	-
6.	Lima Kaum	-	-	-
7.	Tanjung Emas	-	-	-
8.	Padang Ganting	-	-	-
9.	Lintau Buo	-	-	-
10.	Lintau Buo Utara	9,00	6,00	0,67
11.	Sungayang	47,50	18,00	0,38
12.	Sungai Tarab	3,75	0,80	0,21
13.	Salimpaung	28,00	15,00	0,54
14.	Tanjuang Baru	-	-	-
	Tanah Datar	124,75	44,40	0,36

Sumber/Source: Dinas Pertanian Kabupaten Tanah Datar/Regional Agriculture of Tanah Datar Regency

Tabel 5.3.11 Luas Panen, Produksi dan Rata-Rata Produksi Per Hektar Lada Menurut Kecamatan di Kabupaten Tanah Datar, 2019
Harvested Area, Yield Rate and Production of Pepper, by Subdistrict in Tanah Datar Regency, 2019

	Kecamatan Subdistrict	Luas Panen Harvested Area (ha)	Produksi Production (Ton)	Rata-rata Produksi Yield Rate (Ton/ha)
	(1)	(2)	(3)	(4)
1.	X Koto	-	-	-
2.	Batipuh	-	-	-
3.	Batipuah Selatan	-	-	-
4.	Pariangan	-	-	-
5.	Rambatan	-	-	-
6.	Lima Kaum	-	-	-
7.	Tanjung Emas	-	-	-
8.	Padang Ganting	-	-	-
9.	Lintau Buo	-	-	-
10.	Lintau Buo Utara	-	-	-
11.	Sungayang	-	-	-
12.	Sungai Tarab	-	-	-
13.	Salimpaung	-	-	-
14.	Tanjuang Baru	-	-	-
	Tanah Datar	-	-	-

Sumber/Source: Dinas Pertanian Kabupaten Tanah Datar/Regional Agriculture of Tanah Datar Regency

Agriculture

Tabel 5.3.12 Luas Panen, Produksi dan Rata-Rata Produksi Per Hektar Pala Menurut Kecamatan di Kabupaten Tanah Datar, 2019

Luas Panen, Produksi dan Rata-Rata Produksi Per Hektar Pala Menurut Kecamatan di Kabupaten Tanah Datar, 2019

	Kecamatan Subdistrict	Luas Panen Harvested Area (ha)	Produksi Production (Ton)	Rata-rata Produksi Yield Rate (Ton/ha)
	(1)	(2)	(3)	(4)
1.	X Koto	-	-	-
2.	Batipuh	13,00	5,75	0,44
3.	Batipuah Selatan	36,00	15,00	0,42
4.	Pariangan	18,50	9,00	0,49
5.	Rambatan	9,25	1,05	0,11
6.	Lima Kaum	4,00	0,52	0,13
7.	Tanjung Emas	2,00	-	-
8.	Padang Ganting	-	-	-
9.	Lintau Buo	-	-	-
10.	Lintau Buo Utara	-	-	-
11.	Sungayang	-	-	-
12.	Sungai Tarab	4,50	-	-
13.	Salimpaung	-	-	-
14.	Tanjung Baru	-	-	-
	Tanah Datar	87,25	31,32	0,36

Sumber/Source: Dinas Pertanian Kabupaten Tanah Datar/Regional Agriculture of Tanah Datar Regency

Tabel 5.3.13 Luas Panen, Produksi dan Rata-Rata Produksi Per Hektar Panili Menurut Kecamatan di Kabupaten Tanah Datar, 2019
Harvested Area, Yield Rate and Production of Vanilla, by Subdistrict in Tanah Datar Regency, 2019

	Kecamatan Subdistrict	Luas Panen Harvested Area (ha)	Produksi Production (Ton)	Rata-rata Produksi Yield Rate (Ton/ha)
	(1)	(2)	(3)	(4)
1.	X Koto	-	-	-
2.	Batipuh	-	-	-
3.	Batipuah Selatan	1,00	0,01	0,01
4.	Pariangan	0,25	-	-
5.	Rambatan	0,25	0,01	0,04
6.	Lima Kaum	-	-	-
7.	Tanjung Emas	0,25	-	-
8.	Padang Ganting	-	-	-
9.	Lintau Buo	-	-	-
10.	Lintau Buo Utara	-	-	-
11.	Sungayang	0,25	0,01	0,04
12.	Sungai Tarab	-	-	-
13.	Salimpaung	-	-	-
14.	Tanjuang Baru	-	-	-
	Tanah Datar	2,00	0,03	0,02

Sumber/Source: Dinas Pertanian Kabupaten Tanah Datar/Regional Agriculture of Tanah Datar Regency

Agriculture

Tabel 5.3.14 Luas Panen, Produksi dan Rata-Rata Produksi Per Hektar Tebu Menurut Kecamatan di Kabupaten Tanah Datar, 2019

Table

Harvested Area, Yield Rate and Production of Sugar Cane, by Subdistrict in Tanah Datar Regency, 2019

	Kecamatan Subdistrict	Luas Panen Harvested Area (ha)	Produksi Production (Ton)	Rata-rata Produksi Yield Rate (Ton/ha)
	(1)	(2)	(3)	(4)
1.	X Koto	275,00	280,00	1,02
2.	Batipuh	-	-	-
3.	Batipuah Selatan	-	-	-
4.	Pariangan	-	-	-
5.	Rambatan	-	-	-
6.	Lima Kaum	-	-	-
7.	Tanjung Emas	-	-	-
8.	Padang Ganting	-	-	-
9.	Lintau Buo	-	-	-
10.	Lintau Buo Utara	3 000,00	4 135,00	1,38
11.	Sungayang	100,00	135,00	1,35
12.	Sungai Tarab	-	-	-
13.	Salimpaung	287,00	278,00	0,97
14.	Tanjuang Baru	142,00	168,00	1,18
	Tanah Datar	3 804,00	4 996,00	1,31

Sumber/Source: Dinas Pertanian Kabupaten Tanah Datar/Regional Agriculture of Tanah Datar Regency

Tabel 5.3.15 Luas Panen, Produksi dan Rata-Rata Produksi Per Hektar Pinang Menurut Kecamatan di Kabupaten Tanah Datar, 2019

Table

Harvested Area, Yield Rate and Production of Areca Nut, by Subdistrict in Tanah Datar Regency, 2019

	Kecamatan Subdistrict	Luas Panen Harvested Area (ha)	Produksi Production (Ton)	Rata-rata Produksi Yield Rate (Ton/ha)
	(1)	(2)	(3)	(4)
1.	X Koto	1,50	0,25	0,17
2.	Batipuh	15,50	5,50	0,35
3.	Batipuah Selatan	10,50	2,10	0,20
4.	Pariangan	6,50	1,75	0,27
5.	Rambatan	8,00	2,75	0,34
6.	Lima Kaum	49,25	16,00	0,32
7.	Tanjung Emas	25,00	7,50	0,30
8.	Padang Ganting	5,25	1,50	0,29
9.	Lintau Buo	6,00	2,25	0,38
10.	Lintau Buo Utara	7,00	2,00	0,29
11.	Sungayang	16,25	4,75	0,29
12.	Sungai Tarab	9,50	2,75	0,29
13.	Salimpaung	3,00	0,75	0,25
14.	Tanjuang Baru	4,00	1,00	0,25
	Tanah Datar	167,25	50,85	0,30

Sumber/Source: Dinas Pertanian Kabupaten Tanah Datar/Regional Agriculture of Tanah Datar Regency

Agriculture

Tabel 5.3.16 Luas Panen, Produksi dan Rata-Rata Produksi Per Hektar Gardamunggu Menurut Kecamatan di Kabupaten Tanah Datar, 2019
Harvested Area, Yield Rate and Production of Cardamon, by Subdistrict in Tanah Datar Regency, 2019

	Kecamatan Subdistrict	Luas Panen Harvested Area (ha)	Produksi Production (Ton)	Rata-rata Produksi Yield Rate (Ton/ha)
	(1)	(2)	(3)	(4)
1.	X Koto	-	-	-
2.	Batipuh	15,50	5,50	0,35
3.	Batipuah Selatan	50,00	20,50	0,41
4.	Pariangan	4,00	1,75	0,44
5.	Rambatan	14,00	2,15	0,15
6.	Lima Kaum	-	-	-
7.	Tanjung Emas	6,00	1,75	0,29
8.	Padang Ganting	27,50	8,50	0,31
9.	Lintau Buo	4,00	2,00	0,50
10.	Lintau Buo Utara	11,00	3,50	0,32
11.	Sungayang	9,00	3,00	0,33
12.	Sungai Tarab	9,00	-	-
13.	Salimpaung	-	-	-
14.	Tanjuang Baru	-	-	-
	Tanah Datar	150,00	48,65	0,32

Sumber/Source: Dinas Pertanian Kabupaten Tanah Datar/Regional Agriculture of Tanah Datar Regency

Tabel 5.3.17 Luas Panen, Produksi dan Rata-Rata Produksi Per Hektar Aren Menurut Kecamatan di Kabupaten Tanah Datar, 2019
Harvested Area, Yield Rate and Production of Aren, by Subdistrict in Tanah Datar Regency, 2019

	Kecamatan Subdistrict	Luas Panen Harvested Area (ha)	Produksi Production (Ton)	Rata-rata Produksi Yield Rate (Ton/ha)
	(1)	(2)	(3)	(4)
1.	X Koto	-	-	-
2.	Batipuh	-	-	-
3.	Batipuah Selatan	2,00	1,25	0,63
4.	Pariangan	4,00	2,75	0,69
5.	Rambatan	-	-	-
6.	Lima Kaum	-	-	-
7.	Tanjung Emas	-	-	-
8.	Padang Ganting	-	-	-
9.	Lintau Buo	-	-	-
10.	Lintau Buo Utara	101,00	185,00	1,83
11.	Sungayang	302,00	520,00	1,72
12.	Sungai Tarab	-	-	-
13.	Salimpaung	-	-	-
14.	Tanjuang Baru	-	-	-
	Tanah Datar	409,00	709,00	1,73

Sumber/Source: Dinas Pertanian Kabupaten Tanah Datar/Regional Agriculture of Tanah Datar Regency

Agriculture

Tabel 5.3.18 Luas Panen, Produksi dan Rata-Rata Produksi Per Hektar Tembakau Menurut Kecamatan di Kabupaten Tanah Datar, 2019
Harvested Area, Yield Rate and Production of Tobacco, by Subdistrict in Tanah Datar Regency, 2019

	Kecamatan Subdistrict	Luas Panen Harvested Area (ha)	Produksi Production (Ton)	Rata-rata Produksi Yield Rate (Ton/ha)
	(1)	(2)	(3)	(4)
1.	X Koto	-	-	-
2.	Batipuh	-	-	-
3.	Batipuah Selatan	-	-	-
4.	Pariangan	-	-	-
5.	Rambatan	-	-	-
6.	Lima Kaum	-	-	-
7.	Tanjung Emas	-	-	-
8.	Padang Ganting	-	-	-
9.	Lintau Buo	-	-	-
10.	Lintau Buo Utara	47,00	36,00	0,77
11.	Sungayang	2,00	-	-
12.	Sungai Tarab	2,00	-	-
13.	Salimpaung	17,50	12,50	0,71
14.	Tanjung Baru	43,00	21,00	0,49
	Tanah Datar	111,50	69,50	0,62

Sumber/Source: Dinas Pertanian Kabupaten Tanah Datar/Regional Agriculture of Tanah Datar Regency

Tabel 5.3.19 Luas Panen, Produksi dan Rata-Rata Produksi Per Hektar Nilam Menurut Kecamatan di Kabupaten Tanah Datar, 2019

Table

Harvested Area, Yield Rate and Production of Patchaouli, by Subdistrict in Tanah Datar Regency, 2019

	Kecamatan Subdistrict	Luas Panen Harvested Area (ha)	Produksi Production (Ton)	Rata-rata Produksi Yield Rate (Ton/ha)
	(1)	(2)	(3)	(4)
1.	X Koto	-	-	-
2.	Batipuh	-	-	-
3.	Batipuah Selatan	-	-	-
4.	Pariangan	-	-	-
5.	Rambatan	-	-	-
6.	Lima Kaum	-	-	-
7.	Tanjung Emas	1,00	-	-
8.	Padang Ganting	-	-	-
9.	Lintau Buo	-	-	-
10.	Lintau Buo Utara	-	-	-
11.	Sungayang	-	-	-
12.	Sungai Tarab	-	-	-
13.	Salimpaung	2,00	-	-
14.	Tanjuang Baru	-	-	-
	Tanah Datar	3,00	-	-

Sumber/Source: Dinas Pertanian Kabupaten Tanah Datar/Regional Agriculture of Tanah Datar Regency

5.4 Peternakan/Livestock

Tabel 5.4.1 Populasi Ternak Menurut Jenis dan Kecamatan di Kabupaten Tanah Datar, 2019
Livestock Population, by Species and Subdistrict in Tanah Datar Regency, 2019

	Kecamatan Subdistrict	Kerbau Buffalo (ekor)	Sapi Perah Dairy Cow (ekor)	Sapi Potong Cow (ekor)	Kuda Horse (ekor)	Kambing Goat (ekor)
	(1)	(2)	(3)	(4)	(5)	(6)
1.	X Koto	450	6	1 652	-	948
2.	Batipuh	1 064	-	719	-	1 137
3.	Batipuah Selatan	205	-	658	-	964
4.	Pariangan	59	2	2 197	-	244
5.	Rambatan	828	-	3 635	-	2 821
6.	Lima Kaum	23	-	3 063	1	1 604
7.	Tanjung Emas	268	-	3 793	40	1 379
8.	Padang Ganting	417	-	1 945	-	609
9.	Lintau Buo	297	-	1 469	-	613
10.	Lintau Buo Utara	2 718	15	3 767	-	7 626
11.	Sungayang	98	-	2 840	-	1 725
12.	Sungai Tarab	221	-	3 161	-	5 974
13.	Salimpaung	325	-	3 400	-	3 230
14.	Tanjuang Baru	120	-	2 027	-	1 648
	Tanah Datar	7 093	23	34 326	41	30 522

Sumber/Source: Dinas Pertanian Kabupaten Tanah Datar/Regional Agriculture of Tanah Datar Regency

Tabel 5.4.2 Populasi Ternak Unggas Menurut Jenis Unggas dan Kecamatan di Kabupaten Tanah Datar, 2019

Table

Poultry Population, by Species and Subdistrict in Tanah Datar Regency, 2019

	Kecamatan Subdistrict	Ayam/Hen (Ekor/heads)			Itik Duck
		Ayam Buras Native Chicken	Ras Petelur Layer	Ras Pedaging Broiler	
	(1)	(2)	(3)	(4)	(5)
1.	X Koto	8 750	-	-	1 394
2.	Batipuh	23 626	-	-	7 047
3.	Batipuah Selatan	4 834	-	1 000	2 466
4.	Pariangan	14 514	500	-	25 208
5.	Rambatan	27 529	95 530	152 100	4 571
6.	Lima Kaum	5 789	17 510	12 800	3 407
7.	Tanjung Emas	17 649	7 605	6 388	8 416
8.	Padang Ganting	4 698	33 462	1 521	2 106
9.	Lintau Buo	33 776	781 287	243 360	21 852
10.	Lintau Buo Utara	98 865	230 178	271 752	11 509
11.	Sungayang	7 084	-	-	2 978
12.	Sungai Tarab	12 909	-	-	6 287
13.	Salimpaung	24 245	-	-	4 269
14.	Tanjuang Baru	34 011	-	1 000	4 208
	Tanah Datar	318 279	1 166 072	689 921	105 718

Sumber/Source: Dinas Pertanian Kabupaten Tanah Datar/Regional Agriculture of Tanah Datar Regency

Agriculture

Tabel 5.4.3 Perkembangan Populasi Ternak Menurut Jenis Ternak di Kabupaten Tanah Datar, 2008-2019
Trend of Livestock Population by Species in Tanah Datar Regency, 2008-2019

Tahun Year	Kerbau Buffalo (ekor)	Sapi/Cattle(Ekor/heads)		Kuda Horse (Ekor/heads)	Kambing Goat (ekor)
		Sapi Perah Dairy Cow (ekor)	Sapi Potong Cow (ekor)		
(1)	(2)	(3)	(4)	(5)	(6)
2008	22 121	138	50 687	233	25 616
2009	22 305	177	51 004	234	25 714
2010	22 306	183	51 271	294	25 788
2011	10 959	139	30 445	175	24 421
2012	10 420	173	31 962	139	28 167
2013	8 402	168	28 317	32	30 824
2014	8 268	62	29 540	46	32 620
2015	10 527	40	30 426	25	32 620
2016	10 191	49	30 025	30	28 776
2017	10 110	42	33 308	30	30 103
2018	7 071	21	33 853	41	30 107
2019					

Sumber/Source: Dinas Pertanian Kabupaten Tanah Datar/Regional Agriculture of Tanah Datar Regency

Tabel 5.4.4 Populasi Ternak Unggas Menurut Jenis Unggas di Kabupaten Tanah Datar, 2008-2019
Trend of Poultry Population, by Species in Tanah Datar Regency, 2008-2019

Kecamatan Subdistrict	Ayam/Hen (Ekor/heads)			Itik Duck
	Ayam Buras Native Chicken	Ras Petelur Layer	Ras Pedaging Broiler	
(1)	(2)	(3)	(4)	(5)
2008	416 767	612 007	205 785	91 104
2009	420 101	615 227	346 043	92 015
2010	443 480	703 600	351 700	107 819
2011	445 832	816 401	401 189	103 944
2012	448 805	899 105	439 137	126 202
2013	522 930	1 027 620	382 359	135 025
2014	477 205	941 514	310 225	125 645
2015	345 181	1 156 600	389 811	141 183
2016	313 818	1 095 910	606 090	108 998
2017	313 571	1 035 400	616 100	110 224
2018	313 884	1 149 979	680 425	104 259
2019				

Sumber/Source: Dinas Pertanian Kabupaten Tanah Datar/Regional Agriculture of Tanah Datar Regency

Agriculture

Tabel 5.4.5 Jumlah Ternak yang Dipotong Menurut Jenis dan Kecamatan di Kabupaten Tanah Datar, 2019
Total Livestock Butchered, by Species and Subdistrict in Tanah Datar Regency, 2019

	Kecamatan Subdistrict	Kerbau Buffalo (ekor)	Sapi Perah Dairy Cow (ekor)	Sapi Potong Cow (ekor)	Kuda Horse (ekor)	Kambing Goat (ekor)
	(1)	(2)	(3)	(4)	(5)	(6)
1.	X Koto	-	-	446	-	68
2.	Batipuh	1	-	348	-	43
3.	Batipuah Selatan	-	-	181	-	22
4.	Pariangan	-	-	243	-	66
5.	Rambatan	-	-	354	-	407
6.	Lima Kaum	480	-	1 900	-	162
7.	Tanjung Emas	-	-	286	-	90
8.	Padang Ganting	93	-	115	-	91
9.	Lintau Buo	52	-	271	-	199
10.	Lintau Buo Utara	54	-	647	-	167
11.	Sungayang	-	-	204	-	320
12.	Sungai Tarab	5	-	402	-	798
13.	Salimpaung	-	-	358	-	188
14.	Tanjuang Baru	2	-	131	-	122
	Tanah Datar	687	-	5 886	-	2 743

Sumber/Source: Dinas Pertanian Kabupaten Tanah Datar/Regional Agriculture of Tanah Datar Regency

Tabel 5.4.6 Jumlah Ternak Unggas yang Dipotong Menurut Jenis Unggas dan Kecamatan di Kabupaten Tanah Datar, 2019

Table

Poultry Butchered, by Species and Subdistrict in Tanah Datar Regency, 2019

	Kecamatan Subdistrict	Ayam/Hen (Ekor/heads)			Itik Duck
		Ayam Buras Native Chicken	Ras Petelur Layer	Ras Pedaging Broiler	
	(1)	(2)	(3)	(4)	(5)
1.	X Koto	12 250	-	-	837
2.	Batipuh	33 077	-	-	4 228
3.	Batipuah Selatan	6 767	-	990	1 480
4.	Pariangan	20 320	300	-	15 125
5.	Rambatan	38 541	57 318	150 579	2 743
6.	Lima Kaum	8 104	10 506	12 672	2 044
7.	Tanjung Emas	24 708	4 563	6 324	5 050
8.	Padang Ganting	6 577	20 077	1 506	1 264
9.	Lintau Buo	47 287	468 772	240 926	13 111
10.	Lintau Buo Utara	138 411	138 107	269 034	6 905
11.	Sungayang	9 917	-	-	1 787
12.	Sungai Tarab	18 073	-	-	3 772
13.	Salimpaung	33 943	-	-	2 561
14.	Tanjuang Baru	47 615	-	990	2 525
	Tanah Datar	445 590	699 643	683 021	63 432

Sumber/Source: Dinas Pertanian Kabupaten Tanah Datar/Regional Agriculture of Tanah Datar Regency

Agriculture

Tabel 5.4.7 Produksi Daging Menurut Jenis (Kg) di Kabupaten Tanah Datar, 2019
Table

Production of Meat, by Kind (Kgs) in Tanah Datar Regency, 2019

	Kecamatan Subdistrict	Kerbau Buffalo (ekor)	Sapi Perah Dairy Cow (ekor)	Sapi Potong Cow (ekor)	Kuda Horse (ekor)	Kambing Goat (ekor)
	(1)	(2)	(3)	(4)	(5)	(6)
1.	X Koto	-	-	81 250	-	3 400
2.	Batipuh	217	-	63 397	-	2 150
3.	Batipuah Selatan	-	-	32 974	-	1 100
4.	Pariangan	-	-	44 269	-	3 300
5.	Rambatan	-	-	64 490	-	20 350
6.	Lima Kaum	104 122	-	346 133	-	8 100
7.	Tanjung Emas	-	-	52 102	-	4 500
8.	Padang Ganting	20 174	-	20 950	-	4 550
9.	Lintau Buo	11 280	-	49 369	-	9 950
10.	Lintau Buo Utara	11 714	-	117 867	-	8 350
11.	Sungayang	-	-	37 164	-	16 000
12.	Sungai Tarab	1 085	-	73 234	-	39 900
13.	Salimpaung	-	-	65 219	-	9 400
14.	Tanjuang Baru	434	-	23 865	-	6 100
	Tanah Datar	149 026	-	1 072 283	-	137 150

Sumber/Source: Dinas Pertanian Kabupaten Tanah Datar/Regional Agriculture of Tanah Datar Regency

Tabel 5.4.7 Lanjutan/Continued
Table

	Kecamatan Subdistrict	Ayam/Hen(Ekor/heads)			Itik Duck
		Ayam Buras Native Chicken	Ras Petelur Layer	Ras Pedaging Broiler	
	(1)	(2)	(3)	(4)	(5)
1.	X Koto	9 384	-	-	575
2.	Batipuh	25 339	-	-	2 907
3.	Batipuah Selatan	5 184	-	4 950	1 017
4.	Pariangan	15 567	206	-	10 398
5.	Rambatan	29 525	39 406	752 895	1 886
6.	Lima Kaum	6 209	7 223	63 360	1 405
7.	Tanjung Emas	18 928	3 137	31 622	3 472
8.	Padang Ganting	5 038	13 803	7 529	869
9.	Lintau Buo	36 225	322 281	1 204 632	9 014
10.	Lintau Buo Utara	106 033	94 948	1 345 172	4 747
11.	Sungayang	7 597	-	-	1 228
12.	Sungai Tarab	13 845	-	-	2 593
13.	Salimpaung	26 002	-	-	1 761
14.	Tanjung Baru	36 476	-	4 950	1 736
Tanah Datar		341 352	481 004	3 415 110	43 608

Sumber/Source: Dinas Pertanian Kabupaten Tanah Datar/Regional Agriculture of Tanah Datar Regency

Agriculture

Tabel 5.4.8 **Produksi Susu Ternak Sapi dan Kerbau (Liter) di Kabupaten Tanah Datar, 2019**
Production of Cow and Buffalo (litres) in Tanah Datar Regency, 2019

	Kecamatan Subdistrict	Produksi Susu/Production of Milk	
		Sapi Perah Dairy Cow	Kerbau Buffalo
	(1)	(2)	(3)
1.	X Koto	3 024	132
2.	Batipuh	-	3 932
3.	Batipuah Selatan	-	694
4.	Pariangan	2 016	250
5.	Rambatan	-	3 998
6.	Lima Kaum	-	90
7.	Tanjung Emas	-	854
8.	Padang Ganting	-	1 742
9.	Lintau Buo	-	1 473
10.	Lintau Buo Utara	13 104	14 854
11.	Sungayang	-	524
12.	Sungai Tarab	-	793
13.	Salimpaung	-	1 822
14.	Tanjuang Baru	-	604
Tanah Datar		18 144	31 762

Sumber/Source: Dinas Pertanian Kabupaten Tanah Datar/Regional Agriculture of Tanah Datar Regency

Tabel 5.4.9 Produksi Telur Menurut Jenis Unggas dan Kecamatan di Kabupaten Tanah Datar, 2019
Table Production of Eggs by Species and Subdistrict in Tanah Datar Regency, 2019

	Kecamatan Subdistrict	Ayam Buras Native Chicken	Ras Petelur Layer	Itik Duck
	(1)	(2)	(3)	(4)
1.	X Koto	3 675	-	6 358
2.	Batipuh	9 923	-	32 136
3.	Batipuah Selatan	2 030	-	11 245
4.	Pariangan	6 096	3 180	114 949
5.	Rambatan	11 562	607 571	20 844
6.	Lima Kaum	2 431	111 362	15 536
7.	Tanjung Emas	7 412	48 368	38 378
8.	Padang Ganting	1 973	212 818	9 604
9.	Lintau Buo	14 186	4 968 985	99 644
10.	Lintau Buo Utara	41 523	1 463 932	52 481
11.	Sungayang	2 975	-	13 580
12.	Sungai Tarab	5 422	-	28 668
13.	Salimpaung	10 183	-	19 466
14.	Tanjuang Baru	14 284	-	19 189
	Tanah Datar	133 675	7 416 216	482 078

Sumber/Source: Dinas Pertanian Kabupaten Tanah Datar/Regional Agriculture of Tanah Datar Regency

5.5 Perikanan/Fishery

Tabel 5.5.1 Jumlah Nelayan/Petani Ikan Darat Menurut Jenis Usaha di Kabupaten Tanah Datar, 2019
Inland Fish Farmers/Fishermen, by Type of Employment in Tanah Datar Regency, 2019

	Kecamatan Subdistrict	Penuh Full Time	Sambilan Part Time	Tambahan Sambilan
	(1)	(2)	(3)	(4)
1.	X Koto	-	118	90
2.	Batipuh	-	592	86
3.	Batipuah Selatan	751	122	7
4.	Pariangan	-	119	34
5.	Rambatan	108	117	68
6.	Lima Kaum	-	67	40
7.	Tanjung Emas	-	113	37
8.	Padang Ganting	-	159	102
9.	Lintau Buo	-	315	91
10.	Lintau Buo Utara	-	126	68
11.	Sungayang	-	115	28
12.	Sungai Tarab	-	102	33
13.	Salimpaung	-	64	9
14.	Tanjuang Baru	-	71	7
	Tanah Datar	859	2 200	700

Sumber/Source: Dinas Pangan dan Perikanan Kabupaten Tanah Datar/Food and Fishery Services of Tanah Datar Regency

Tabel 5.5.2 Luas Areal, Produksi Benih Ikan Balai Benih Ikan dan Perikanan Rakyat di Kabupaten Tanah Datar, 2019

Table

Area and Production of Fish Seeds at State Fish Breeding Station and Community Fish Farming in Tanah Datar Regency, 2019

	Kecamatan Subdistrict	Balai Benih Ikan State Fish Breeding Station		Perikanan Rakyat Population Fishery	
		Luas (m2) Area	Prod (Ekor) Prod	Luas (m2) Area	Prod (Ekor) Prod
	(1)	(2)	(3)	(4)	(5)
1.	X Koto	-	-	-	-
2.	Batipuh	-	-	2 500	6 000
3.	Batipuah Selatan	-	-	-	-
4.	Pariangan	-	-	16 000	2 000 000
5.	Rambatan	12 500	380 500	-	-
6.	Lima Kaum	-	-	-	-
7.	Tanjung Emas	6 000	488 750	4 000	272 000
8.	Padang Ganting	1 500	73 000	-	-
9.	Lintau Buo	2 400	189 500	3 000	800 000
10.	Lintau Buo Utara	-	-	21 000	1 060 000
11.	Sungayang	1 500	66 500	-	-
12.	Sungai Tarab	13 500	329 000	26 450	7 725 000
13.	Salimpaung	-	-	-	-
14.	Tanjuang Baru	-	-	2 000	240 000
Tanah Datar		37 400	1 527 250	74 950	12 103 000

Sumber/Source: Dinas Pangan dan Perikanan Kabupaten Tanah Datar/Food and Fishery Services of Tanah Datar Regency

Agriculture

Tabel 5.5.3 Benih Ikan Air Tawar yang Disebar Menurut Jenis dan Kecamatan (000 ekor) di Kabupaten Tanah Datar, 2019

Fish Seeds Released, by Species and Subdistrict in Tanah Datar Regency, 2019

	Kecamatan Subdistrict	Jenis Ikan Species				
		Mas	Tawes	Nilu	Gurami	Lele
	(1)	(2)	(3)	(4)	(5)	(6)
1.	X Koto	668 495	7 744	1 734 005	111 161	497 338
2.	Batipuh	597 339	12 221	1 450 340	118 917	739 801
3.	Batipuah Selatan	487 461	6 304	1 277 819	46 312	620 627
4.	Pariangan	770 992	-	1 739 345	38 409	644 532
5.	Rambatan	578 899	1 187	1 533 987	65 708	770 338
6.	Lima Kaum	818 132	710	1 692 995	79 807	855 879
7.	Tanjung Emas	730 720	-	1 653 411	51 861	759 392
8.	Padang Ganting	1 330 060	-	2 390 903	83 038	828 004
9.	Lintau Buo	1 110 799	-	2 563 057	71 833	531 286
10.	Lintau Buo Utara	1 363 506	-	2 947 345	105 812	979 085
11.	Sungayang	600 787	-	1 532 366	110 720	856 682
12.	Sungai Tarab	1 110 948	3 405	2 725 064	126 272	770 189
13.	Salimpaung	791 623	1 939	632 729	69 685	427 662
14.	Tanjuang Baru	1 019 451	710	1 083 100	100 174	650 046
Tanah Datar		11 979 215	3 421	24 956 465	1 179 709	9 931 852

Sumber/Source: Dinas Pangan dan Perikanan Kabupaten Tanah Datar/Food and Fishery Services of Tanah Datar Regency

Tabel 5.5.4 Luas Areal Perikanan Menurut Jenis (ha) di Kabupaten Tanah Datar, 2019
Table Fish-farming Area, by Type (ha) in Tanah Datar Regency, 2019

	Kecamatan Subdistrict	Penuh Open Water	Budidaya Fish	Jumlah Total
	(1)	(2)	(3)	(4)
1.	X Koto	32,30	62,40	94,70
2.	Batipuh	12,00	38,80	50,80
3.	Batipuah Selatan	1 330,00	16,70	1 346,70
4.	Pariangan	10,10	74,00	84,10
5.	Rambatan	5 139,00	90,30	5 229,30
6.	Lima Kaum	5,90	85,00	90,90
7.	Tanjung Emas	5,00	218,40	223,40
8.	Padang Ganting	14,00	292,70	306,70
9.	Lintau Buo	133,60	118,70	252,30
10.	Lintau Buo Utara	58,10	172,10	230,20
11.	Sungayang	22,00	181,30	203,30
12.	Sungai Tarab	3,00	105,50	108,50
13.	Salimpaung	17,00	49,60	66,60
14.	Tanjung Baru	7,00	19,00	26,00
	Tanah Datar	6 789,00	1 524,50	8 313,50

Sumber/Source: Dinas Pangan dan Perikanan Kabupaten Tanah Datar/Food and Fishery Services of Tanah Datar Regency

Agriculture

Tabel 5.5.5 Luas dan Produksi Perikanan Air Tawar Menurut Kecamatan di Kabupaten Tanah Datar, 2019
Area and Production of Inland fish Farming, by Subdistrict in Tanah Datar Regency, 2019

	Kecamatan Subdistrict	Luas Area (Ha)	Produksi Production (Ton)
	(1)	(2)	(3)
1.	X Koto	62,40	592,342
2.	Batipuh	38,80	596,720
3.	Batipuah Selatan	16,70	444,136
4.	Pariangan	74,00	617,301
5.	Rambatan	90,30	552,965
6.	Lima Kaum	85,00	628,807
7.	Tanjung Emas	218,40	603,729
8.	Padang Ganting	292,70	905,120
9.	Lintau Buo	118,70	868,790
10.	Lintau Buo Utara	172,10	1 030,684
11.	Sungayang	181,30	593,315
12.	Sungai Tarab	105,50	863,996
13.	Salimpaung	49,60	443,053
14.	Tanjung Baru	19,00	612,822
	Tanah Datar	1 524,50	9 353,780

Sumber/Source: Dinas Pangan dan Perikanan Kabupaten Tanah Datar/Food and Fishery Services of Tanah Datar Regency

Tabel 5.5.6 Perkembangan Produksi dan Harga Perikanan Air Tawar di Kabupaten Tanah Datar, 2019
Table Trend of Inland Fish Farming, Production and Prices, by Species in Tanah Datar Regency, 2019

Jenis Ikan Species	Produksi Production (Kg)	Budidaya Value	Rata-rata Harga Per Kg (Rp)
(1)	(2)	(3)	(4)
Ikan Mas	3 220 219	112 707 665	35 000
Ikan Tawes	10 694	213 880	20 000
Ikan Nila	4 201 425	147 049 875	35 000
Ikan Gurami	634 252	25 370 080	40 000
Lele	1 199 499	29 987 475	23 000
Nilem	38 384	767 680	20 000
Lainnya	49 307	1 232 675	25 000

Sumber/Source: Dinas Pangan dan Perikanan Kabupaten Tanah Datar/Food and Fishery Services of Tanah Datar Regency

Agriculture

Tabel 5.5.7 Produksi Ikan Budidaya Menurut Tempat Usaha di Kabupaten Tanah Datar, 2019
Fish-farming Production, by Type of Fish Farming and Subdistrict in Tanah Datar Regency, 2019

	Kecamatan Subdistrict	Produksi Budidaya Ikan			Jumlah Total
		Kolam Fresh Water	Keramba Fish Cage	Sawah Paddy Field	
	(1)	(2)	(3)	(4)	(5)
1.	X Koto	592 342	-	-	592 342
2.	Batipuh	596 720	-	-	596 720
3.	Batipuah Selatan	444 136	-	-	444 136
4.	Pariangan	551 787	-	65 514	617 301
5.	Rambatan	552 965	-	-	552 965
6.	Lima Kaum	543 695	-	85 112	628 807
7.	Tanjung Emas	534 131	-	69 598	603 729
8.	Padang Ganting	704 603	-	200 517	905 120
9.	Lintau Buo	826 245	-	42 545	868 790
10.	Lintau Buo Utara	946 468	-	84 216	1 030 684
11.	Sungayang	558 805	-	34 510	593 315
12.	Sungai Tarab	769 303	-	94 693	863 996
13.	Salimpaung	443 053	-	-	443 053
14.	Tanjuang Baru	515 153	-	97 669	612 822
	Tanah Datar	8 579 406	-	774 374	9 353 780

Sumber/Source: Dinas Pangan dan Perikanan Kabupaten Tanah Datar/Food and Fishery Services of Tanah Datar Regency

Tabel 5.5.8 Jumlah dan Luas Kolam Perikanan Darat di Kabupaten Tanah Datar, 2019
Inland Fish Farming, Areal and Number in Tanah Datar Regency, 2019

Kecamatan Subdistrict	Kolam Ikan Rumah Tangga		Kolam Ikan Pemancingan Commercial	
	Banyaknya Number	Luas (m2) Area	Banyaknya Number	Luas (m2) Area
(1)	(2)	(3)	(4)	(5)
1. X Koto	4 010	62,00	1	400
2. Batipuh	2 520	38,00	1	300
3. Batipuah Selatan	1 103	16,50	-	-
4. Pariangan	2 266	34,00	1	400
5. Rambatan	2 980	85,00	3	700
6. Lima Kaum	5 806	44,00	5	2 800
7. Tanjung Emas	2 626	98,40	3	900
8. Padang Ganting	1 868	44,70	2	400
9. Lintau Buo	6 894	28,10	1	180
10. Lintau Buo Utara	4 542	103,70	-	-
11. Sungayang	3 301	20,40	1	260
12. Sungai Tarab	6 802	68,20	3	1 100
13. Salimpaung	1 356	49,60	2	300
14. Tanjuang Baru	1 240	18,60	24	600
Tanah Datar	47 314	711,20	47	8 340

Sumber/Source: Dinas Pangan dan Perikanan Kabupaten Tanah Datar/Food and Fishery Services of Tanah Datar Regency



- Industri Pangan
1.571 Unit
- Industri Kimia
137 Unit
- Industri Sandang & Kulit
577 Unit



6. PERBANDINGAN ANTAR KABUPATEN/KOTA



17.793
Pelanggan Air Bersih



100%
dialiri arus listrik



PENJELASAN TEKNIS

1. Pengumpulan data industri besar dan sedang dilakukan melalui Survei Industri Besar dan Sedang yang dilaksanakan setiap tahun secara lengkap (sensus) sejak tahun 1975. Survei Industri Besar dan Sedang mencakup semua perusahaan industri yang mempunyai tenaga kerja 20 orang atau lebih dengan menggunakan kuesioner II A.2.
2. Klasifikasi industri yang digunakan dalam survei ini berdasar kepada Klasifikasi Baku Lapangan Usaha Indonesia (KBLI). KBLI adalah klasifikasi lapangan usaha yang berdasar kepada International Standard Industrial Classification of All Economic Activities (ISIC) revisi 4 yang telah disesuaikan dengan kondisi Indonesia.
3. **Industri manufaktur** adalah suatu kegiatan ekonomi yang melakukan kegiatan mengubah suatu barang dasar secara mekanis, kimia, atau dengan tangan sehingga menjadi barang jadi/setengah jadi, dan atau barang yang kurang nilainya menjadi barang yang lebih tinggi nilainya, dan sifatnya lebih dekat kepada pemakai akhir. Termasuk dalam kegiatan ini adalah jasa industri dan pekerjaan perakitan.
4. Jasa industri adalah kegiatan industri yang melayani keperluan pihak lain. Pada kegiatan ini bahan baku disediakan oleh pihak lain sedangkan pihak pengolah hanya melakukan pengolahannya dengan mendapat imbalan sebagai balas jasa (upah maklon).

PENJELASAN TEKNIS

1. *Data collection of large and medium scale manufacturing is conducted through The Large and Medium Manufacturing Establishment Survey that has been done annually for all industries (census) since 1975. Large and Medium Manufacturing Establishment Survey covers all manufactures/ industries with 20 workers or more by questionnaire II A.*
2. *The industrial classification adopted in this survey refers to the Klasifikasi Baku Lapangan Usaha Indonesia (KBLI). KBLI is classification of economic activities based on the International Standard Industrial Classification of All Economic Activities (ISIC rev 4) that has been modified according to the local condition in Indonesia.*
3. *Manufacturing industry is defined as an economic activity processing basic goods mechanically, chemicals or manually into final or intermediate goods, It is also defined as processing of lower value goods into higher value goods as final or intermediate products, The activities also include services for manufacturing and assembling*
4. *Services for manufacturing is defined as a manufacturing activity which serving other manufacturing establishments. In this case, raw materials are supplied by others while the workers are paid as a compensation for processing raw materials.*

Industry, Energy and Construction

5. Perusahaan atau usaha industri adalah suatu unit (kesatuan) usaha yang melakukan kegiatan ekonomi, bertujuan menghasilkan barang atau jasa, terletak pada suatu bangunan atau lokasi tertentu, dan mempunyai catatan administrasi tersendiri mengenai produksi dan struktur biaya serta ada seorang atau lebih yang bertanggung jawab atas usaha tersebut.
 6. Industri manufaktur dikelompokkan ke dalam 4 golongan berdasarkan banyaknya pekerja, yaitu: industri besar (100 orang pekerja atau lebih), industri sedang/menengah (20–99 orang pekerja), industri kecil (5–19 orang pekerja), dan industri mikro (1–4 orang pekerja).
 7. Pelanggan adalah individu atau kelompok, baik rumah tangga, perusahaan atau institusi non profit yang membeli air bersih dari perusahaan air bersih.
 8. Air disalurkan adalah volume air bersih dari perusahaan air bersih
5. *A manufacturing establishment is defined as a production unit engaged in economic activity, producing goods or services, located in a building or in a certain location, keeping a business record concerning the production and cost structure, and having a person or more that are responsible to those activities.*
 6. *Manufacturing industries are categorized into four groups, based on the number of employees: large scale manufacturing (100 employees or more), medium scale manufacturing (20–99 employees), small scale manufacturing (5–19 employees), and micro industry (1–4 employees).*
 7. *Customers are individuals or groups, whether household, company or non-profit institutions that buy water supply from water supply establishment.*
 8. *Distributed water is the volume of water supply from water supply establishment.*

ULASAN

DESCRIPTION

6.1 Perindustrian

6.1 Industry

Dunia usaha di bidang perindustrian di Kabupaten Tanah Datar selama tahun 2019 menunjukkan perkembangan terutama pada usaha industri pangan. Pada tahun 2019 terdapat perusahaan industri pangan sebanyak 1.571 unit usaha. Jumlah industri tersebut meningkat dibandingkan dengan kondisi pada tahun 2018 yang hanya tercatat sebanyak 1.558 unit usaha.

Unit usaha terbanyak terdapat di Kecamatan Sungai Tarab yakni sebanyak 319 unit usaha, berikutnya di urutan kedua Kecamatan Batipuh dan Kecamatan Pariangan yang masing-masing sebanyak 236 dan 201 unit usaha. Sedangkan unit usaha yang paling sedikit berada di Kecamatan Lintau Buo yang hanya terdapat sebanyak 15 unit usaha. Dari 319 unit usaha yang terdapat di Kecamatan Sungai Tarab, dapat menyerap tenaga kerja sebanyak 936 orang tenaga kerja.

Tenaga kerja yang terserap pada sektor industri pangan untuk tahun 2019 mengalami penurunan dari 5.106 orang di tahun 2018 menjadi 5.102 orang pada tahun 2019. Industri sandang dan kulit yang ada di Kab. Tanah Datar sebanyak 577 unit, sebagian besar terdapat di Kec. X Koto sebanyak 457 unit. Industri kimia dan bahan bangunan di Kab. Tanah Datar ada sebanyak 137 unit, menyerap tenaga kerja sebanyak 418 orang

The year 2019 recorded an encouraging growth in industry, particularly small-scale food industries. The number increased from 1.571 units in 2019 to 1.558 units in 2018.

Located mainly in Sungai Tarab Subdistrict (319 units), followed by Batipuh Subdistrict (236 units), and Pariangan Subdistrict (201 units). Lintau Buo Subdistrict has the least number of small-scale food industry with only 15 units in total operating. In Sungai Tarab Subdistrict alone, the presence of the said industries provide job for 931 employees.

Overall, there has been decreasing in the number of people working in food industry from 5,106 in 2018 to 5,102 in 2019. Other industries include garment and leatherwork industries that mainly located in X-Koto Subdistrict (577 units), and chemical and building materials industries (137 units providing jobs for 418 people).

6.2 Listrik

Dari 395 jorong yang ada di Kabupaten Tanah Datar, sampai dengan tahun 2019 telah seluruhnya dapat diterangi listrik. Sehingga dapat dikatakan bahwa seluruh Nagari dan Jorong di wilayah Kabupaten Tanah Datar telah 100 persen dialiri oleh listrik. Dimana jorong yang dialiri listrik paling banyak terdapat di Kecamatan Lintau Buo Utara yaitu 63 jorong.

6.3 Air Bersih

Secara keseluruhan selama tahun 2019 jumlah pelanggan Air Bersih meningkat dibanding tahun 2018 di Kabupaten Tanah Datar, tahun 2018 yakni sebanyak 17.793 pelanggan dengan rata-rata pemakaian air perbulan sebesar 35 m3, sedangkan tahun 2019 yakni sebanyak 18.555 pelanggan dengan rata-rata pemakaian air perbulan sebesar 27 m3.

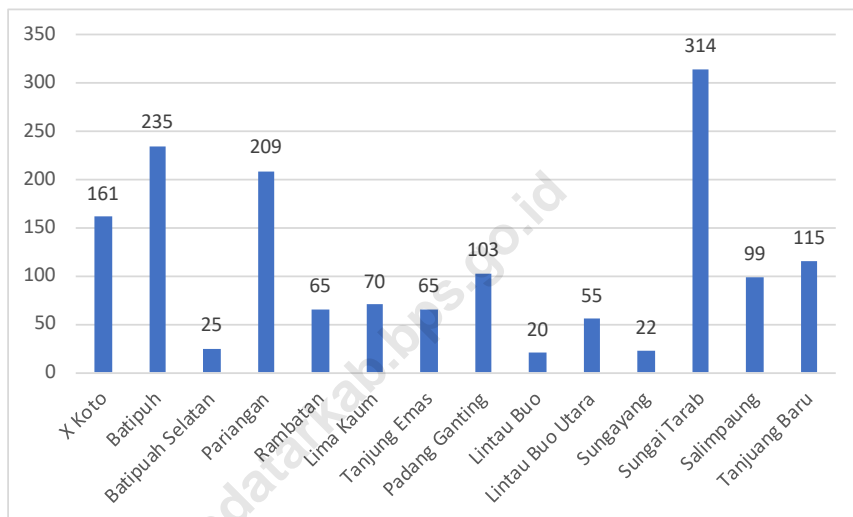
6.2 Electricity

By the end of 2019, all area in Tanah Datar Regency has been electrified. It means that all the 395 jorong in 75 nagari has the access to electricity. Lintau Buo Utara sub-district has the largest number of jorong (63) that fully electrified.

6.3 Clean Water

During 2019, there has been an increase in the number of clean water costumers, from 17,793 costumers in 2018 to 18,555 costumers in 2019. Its contrast to the average of water usage monthly in Tanah Datar District from 35 m3 in 2018 decreased to 27 m3 from 2019.

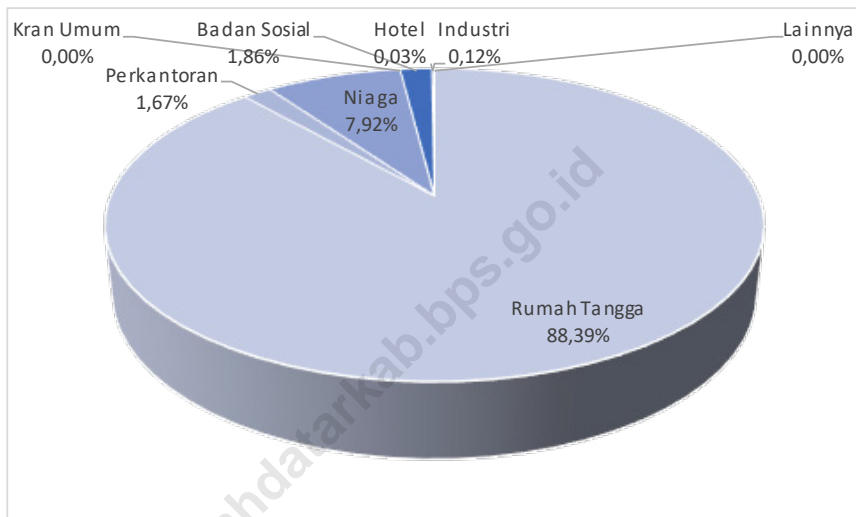
Gambar 6.1. Jumlah Unit Usaha Industri Pangan Menurut Kecamatan di Kabupaten Tanah Datar, 2019
Number of Units Food Industry by Sub district in Tanah Datar Regency, 2019



Sumber/Source: Dinas Koperasi, UKM, Perindustrian dan Perdagangan Kabupaten Tanah Datar/Office of Cooperation, UKM, Industry, and Trading

Industry, Energy and Construction

Gambar 6.2. Banyaknya Pemakaian Air Menurut Jenis Pelanggan di Kabupaten Tanah Datar, 2019 (M3)
Pictures
Number of Water Consumption by Subscriber in Tanah Datar Regency, 2019 (M3)



Sumber/Source: PDAM Kabupaten Tanah Datar/Tanah Datar Regency Water Supply Company

6.1 Industri/Industry

Tabel 6.1.1 Banyaknya Unit Usaha, Investasi & Tenaga Kerja Industri Menengah Berizin (punya IUI) Menurut Cabang Industri, 2019
Industry, Number of Units, Investment and Labor, 2019

Jenis komoditi <i>Commodity</i>	Unit Usaha <i>Units</i>	Investasi <i>Investment</i> (000 Rp)	Tenaga Kerja (Orang) <i>Labor (Person)</i>
(1)	(2)	(3)	(4)
1. Industri Pangan	145	109 882	507
2. Industri Sandang dan Kulit	20	27 307 566	63
3. Industri Kerajinan	1	1 225	2
4. Industri Kimia & Bahan Kimia	-	-	-
5. Industri Logam, mesin & Elektronika	7	689 626	28
Tanah Datar	173	28 108 299	600

Sumber/Source: Dinas Koperasi, UKM, Perindustrian dan Perdagangan Kabupaten Tanah Datar/Office of Cooperation, UKM, Industry, and Trading

Industry, Energy and Construction

Tabel 6.1.2 Jumlah Unit Usaha, Tenaga Kerja, dan Nilai Produksi Industri Pangan, 2019
Food Industry, Number of Units, Production and Labor, 2019

	Kecamatan Subdistrict	Usaha Units	Tenaga Kerja Workers	Nilai Produksi Production (Rp 000)
	(1)	(2)	(3)	(4)
1.	X Koto	154	585	37 831 515
2.	Batipuh	236	632	1 560 000
3.	Batipuh Selatan	22	53	1 932 385
4.	Pariangan	201	810	13 927 534
5.	Rambatan	65	180	536 398
6.	Lima Kaum	96	295	4 088 612
7.	Tanjung Emas	66	185	986 186
8.	Padang Ganting	100	293	921 118
9.	Lintau Buo	15	43	185 779
10.	Lintau Buo Utara	59	188	122 250
11.	Sungayang	22	86	530 425
12.	Sungai Tarab	319	936	67 674 176
13.	Salimpaung	107	466	9 418 010
14.	Tanjung Baru	109	350	8 847 250
	Tanah Datar	1 571	5 102	148 561 638

Sumber/Source: Dinas Koperasi, UKM, Perindustrian dan Perdagangan Kabupaten Tanah Datar/Office of Cooperation, UKM, Industry, and Trading

Industri, Energi dan Konstruksi

Tabel 6.1.3 Jumlah Unit Usaha, Tenaga Kerja, & Produksi Industri Sandang dan Kulit, 2019
Table Apparel and leatherwork Industries, Number of Units, Production and Labor, 2019

	Kecamatan Subdistrict	Usaha Units	Tenaga Kerja Workers	Nilai Produksi Production (Rp 000)
	(1)	(2)	(3)	(4)
1.	X Koto	457	567	20 173 052
2.	Batipuh	4	13	229 000
3.	Batipuh Selatan	-	-	-
4.	Pariangan	6	16	104 761 565
5.	Rambatan	4	16	16 719 379
6.	Lima Kaum	18	74	632 451
7.	Tanjung Emas	-	-	-
8.	Padang Ganting	-	-	-
9.	Lintau Buo	-	-	-
10.	Lintau Buo Utara	28	198	749 400
11.	Sungayang	50	270	722 340
12.	Sungai Tarab	10	26	158 881 945
13.	Salimpaung	-	-	-
14.	Tanjung Baru	-	-	-
	Tanah Datar	577	1 180	302 869 132

Sumber/Source: Dinas Koperasi, UKM, Perindustrian dan Perdagangan Kabupaten Tanah Datar/Office of Cooperation, UKM, Industry, and Trading

Industry, Energy and Construction

Tabel 6.1.4 Jumlah Unit Usaha, Tenaga Kerja, & Investasi Pada Industri Kerajinan, 2019
Crafts industry, Number of Units, Investment and Labor, 2019

	Kecamatan Subdistrict	Usaha Units	Tenaga Kerja Workers	Nilai Investasi Investment (Rp 000)
	(1)	(2)	(3)	(4)
1.	X Koto	5	35	576 500
2.	Batipuh	10	32	31 650
3.	Batipuh Selatan	1	2	7 200
4.	Pariangan	-	-	-
5.	Rambatan	36	46	41 000
6.	Lima Kaum	5	17	698 000
7.	Tanjung Emas	8	27	4 164 141
8.	Padang Ganting	-	-	-
9.	Lintau Buo	21	51	1 644 000
10.	Lintau Buo Utara	1	3	5 000
11.	Sungayang	-	-	-
12.	Sungai Tarab	2	2	133 500
13.	Salimpaung	64	170	6 910 360
14.	Tanjuang Baru	25	88	734 000
	Tanah Datar	178	473	14 945 351

Sumber/Source: Dinas Koperasi, UKM, Perindustrian dan Perdagangan Kabupaten Tanah Datar/Office of Cooperation, UKM, Industry, and Trading

Industri, Energi dan Konstruksi

Tabel 6.1.5 Jumlah Unit Usaha, Tenaga Kerja, & Investasi Industri Kimia dan Bahan Bangunan, 2019

Chemical and Building materials Industries, Number of Units, Investment and Labor, 2019

	Kecamatan Subdistrict	Usaha Units	Tenaga Kerja Workers	Nilai Investasi Investment (Rp 000)
	(1)	(2)	(3)	(4)
1.	X Koto	24	63	379 484
2.	Batipuh	26	74	947 047
3.	Batipuh Selatan	1	4	45 360
4.	Pariangan	6	12	475 205
5.	Rambatan	26	90	1 364 796
6.	Lima Kaum	13	45	19 164 584
7.	Tanjung Emas	1	3	263 000
8.	Padang Ganting	22	61	220 574
9.	Lintau Buo	-	-	-
10.	Lintau Buo Utara	9	33	1 079 500
11.	Sungayang	5	19	52 851
12.	Sungai Tarab	4	14	626 000
13.	Salimpaung	-	-	-
14.	Tanjung Baru	-	-	-
	Tanah Datar	137	418	24 618 401

Sumber/Source: Dinas Koperasi, UKM, Perindustrian dan Perdagangan Kabupaten Tanah Datar/Office of Cooperation, UKM, Industry, and Trading

Industry, Energy and Construction

Tabel 6.1.6 Jumlah Unit Usaha, Tenaga Kerja, & Investasi Pada Industri Logam, Mesin, dan Elektronika di Kabupaten Tanah Datar, 2019
Table Metal, Machinery, and Electronics Industries, Number of Units, Investment and Labor, in Tanah Datar Regency, 2019

	Kecamatan Subdistrict	Usaha Units	ITenaga Kerja Labor (orang/person)	Nilai Investasi Investment (Rp 000)
	(1)	(2)	(3)	(4)
1.	X Koto	-	-	-
2.	Batipuh	3	9	78 000
3.	Batipuh Selatan	-	-	-
4.	Pariangan	14	36	88 850
5.	Rambatan	-	-	-
6.	Lima Kaum	9	36	199 519
7.	Tanjung Emas	-	-	-
8.	Padang Ganting	1	2	2 000
9.	Lintau Buo	4	10	386 000
10.	Lintau Buo Utara	73	150	1 780 820
11.	Sungayang	1	2	3 500
12.	Sungai Tarab	-	-	-
13.	Salimpaung	-	-	-
14.	Tanjung Baru	-	-	-
	Tanah Datar	105	245	2 538 689

Sumber/Source: Dinas Koperasi, UKM, Perindustrian dan Perdagangan Kabupaten Tanah Datar/Office of Cooperation, UKM, Industry, and Trading

Industri, Energi dan Konstruksi

Tabel 6.1.7 Jumlah Unit Usaha, Tenaga Kerja, & Investasi Pada Industri Pangan (Formal) di Kabupaten Tanah Datar, 2019
Formal Food Industry, Number of Units, Investment and Labor, in Tanah Datar Regency, 2019

Jenis Komoditi Commodity		KBLI	Unit Usaha Units	Tenaga Kerja Labor (Orang/ Person)	Investasi Investment (000 Rp)
(1)	(2)	(3)	(4)	(5)	(5)
1.	Industri Kerupuk, Keripik, Peyek dan Sejenisnya		43	229	1 243 530
2.	Industri Produk Makanan Lainnya		-	-	-
3.	Industri Minuman Ringan		53	118	4 417 230
4.	Industri Pengolahan dan Pengawetan Produk Daging		8	17	159 224
5.	Industri Pelumatan Buah-buahan dan Sayuran		3	4	105 500
6.	Industri Gula Merah		-	-	-
7.	Industri Gula Tebu		2	17	34 750
8.	Industri Produk Roti dan Kue		18	64	371 078
9.	Industri Kue Basah		3	9	93 385
10.	Industri Pengolahan Kopi dan Teh		7	22	628 272
11.	Industri Tempe dan Tahu Kedelai		4	11	154 896
12.	Industri Pati Beras dan Jagung		3	10	750 000
13.	Industri Minyak Makan dan Lemak Nabati & Hewani		6	2	150 674
14.	Industri Makanan dari Kedelai & Kacang-kacangan Lainnya		10	49	413 398
15.	Industri Penggaraman / Pengeringan Biota Air Lainnya		10	26	1 861 380
16.	Industri Rokok Kretek		1	6	15 000
17.	Industri Pengolahan Herbal		1	10	6 650
18.	Industri Pengolahan Padi dan Penyosohan Beras		-	-	-
Tanah Datar			172	594	10 404 967

Sumber/Source: Dinas Koperasi, UKM, Perindustrian dan Perdagangan Kabupaten Tanah Datar/Office of Cooperation, UKM, Industry, and Trading

Industry, Energy and Construction

Tabel 6.1.8 Jumlah Unit Usaha, Tenaga Kerja, & Investasi Pada Industri Pangan (Non Formal) di Kabupaten Tanah Datar, 2019
Non Formal Food Industry, Number of Units, Investment and Labor in Tanah Datar Regency, 2019

	Jenis Komoditi Commodity	KBLI	Unit Usaha Units	Tenaga Kerja Labor (Orang/ Person)	Investasi Investment (000 Rp)
	(1)	(2)	(3)	(4)	(5)
1.	Industri Kerupuk, Keripik, Peyek dan Sejenisnya		342	1 058	1 844 817
2.	Industri Produk Makanan Lainnya		128	376	1 354 922
3.	Industri Minuman Ringan		5	10	278 110
4.	Industri Pengolahan dan Pengawetan Produk Daging		4	8	63 300
5.	Industri Pelumatan Buah-buahan dan Sayuran		2	4	1 913
6.	Industri Gula Merah		29	81	615 050
7.	Industri Gula Tebu		204	618	16 808 480
8.	Industri Produk Roti dan Kue		71	240	729 610
9.	Industri Kue Basah		44	134	1 749 378
10.	Industri Pengolahan Kopi dan Teh		17	60	506 700
11.	Industri Tempe dan Tahu Kedelai		9	29	118 720
-12.	Industri Pati Beras dan Jagung		1	2	34 000
13.	Industri Minyak Makan dan Lemak Nabati & Hewani		6	11	46 252
14.	Industri Makanan dari Kedelai & Kacang-kacangan Lainnya		33	146	4 779 120
15.	Industri Penggaraman / Penggeringan Biota Air Lainnya		10	26	60 310
16.	Industri Rokok Kretek		-	-	-
17.	Industri Pengolahan Herbal		-	-	-
18.	Industri Pengolahan Padi dan Penyosohan Beras		-	-	-
	Tanah Datar		905	2 803	28 990 682

Sumber/Source: Dinas Koperasi, UKM, Perindustrian dan Perdagangan Kabupaten Tanah Datar/Office of Cooperation, UKM, Industry, and Trading

Industri, Energi dan Konstruksi

Tabel 6.1.9 Jumlah Unit Usaha, Tenaga Kerja, & Investasi Pada Industri Sandang dan Kulit (Formal) di Kabupaten Tanah Datar, 2019
Formal Apparel and Leatherwork industries, Number of Units, Investment and Labor, in Tanah Datar Regency, 2019

Jenis Komoditi Commodity	KBLI	Unit Usaha Units	Tenaga Kerja Labor (Orang/Person)	Investasi Investment (000 Rp))
(1)	(2)	(3)	(4)	(5)
1. Industri Pertenunan		3	7	72 000
2. Industri Pakaian Jadi (Konveksi dan Tekstil)		10	32	23 779 566
3. Industri Barang Jadi Tekstil Lainnya		1	3	10 000
4. Industri Barang Dari Kulit/ Kulit Buatan Untuk Keperluan Teknik Industri		3	14	3 339 000
5. Industri Pakaian Jadi dan Sulaman Bordir		7	10	180 000
Tanah Datar		24	66	27 380 566

Sumber/Source: Dinas Koperasi, UKM, Perindustrian dan Perdagangan Kabupaten Tanah Datar/Office of Cooperation, UKM, Industry, and Trading

Industry, Energy and Construction

Tabel 6.1.10 Jumlah Unit Usaha, Tenaga Kerja, & Investasi Pada Industri Sandang dan Kulit (Non Formal) di Kabupaten Tanah Datar, 2019
Non Formal Apparel and Leatherwork industries, Number of Units, Investment and Labor, in Tanah Datar Regency, 2019

	Jenis komoditi <i>Commodity</i>	KBLI	Unit Usaha <i>Units</i>	Tenaga Kerja <i>Labor</i> (Orang/Person)	Investasi <i>Investment</i> (000 Rp)
	(1)	(2)	(3)	(4)	(5)
1.	Industri Pertenunan		441	588	5 037 677
2.	Industri Pakaian Jadi (Konveksi dan Tekstil)		28	100	24 256 231
3.	Industri Barang Jadi Tekstil Lainnya		14	94	437 136
4.	Industri Barang Dari Kulit/ Kulit Buatan Untuk Keperluan Teknik Industri		3	10	41 308
5.	Industri Pakaian Jadi dan Sulaman Bordir		79	370	3 306 900
	Tanah Datar		565	1 162	33 079 252

Sumber/Source: Dinas Koperasi, UKM, Perindustrian dan Perdagangan Kabupaten Tanah Datar/Office of Cooperation, UKM, Industry, and Trading

Industri, Energi dan Konstruksi

Tabel 6.1.11 Jumlah Unit Usaha, Tenaga Kerja, & Investasi Pada Industri Kesenian (Formal) di Kabupaten Tanah Datar, 2019
Table 6.1.11 *Formal Crafts industry, Number of Units, Investment and Labor in Tanah Datar Regency, 2019*

Jenis Komoditi Commodity	KBLI	Unit Usaha Units	Tenaga Kerja Labor (Orang/Person)	Investasi Investment (000 Rp)
(1)	(2)	(3)	(4)	(5)
1. Industri Barang Anyaman dari Rotan dan Bambu		1	2	1 000
2. Industri Barang Anyaman dari Tanaman Selain Rotan dan Bambu		-	-	-
3. Industri Kerajinan Ukiran dari Kayu bukan Mebeller		1	10	15 000
Tanah Datar		2	12	16 000

Sumber/Source: Dinas Koperasi, UKM, Perindustrian dan Perdagangan Kabupaten Tanah Datar/Office of Cooperation, UKM, Industry, and Trading

Industry, Energy and Construction

Tabel 6.1.12 Jumlah Unit Usaha, Tenaga Kerja, & Investasi Pada Industri Kerajinan (Non Formal) di Kabupaten Tanah Datar, 2019
Non Formal Crafts industry, Number of Units, Investment and Labor, in Tanah Datar Regency, 2019

Jenis Komoditi Commodity	KBLI	Unit Usaha Units	Tenaga Kerja Labor (Orang/Person)	Investasi Investment (000 Rp)
(1)	(2)	(3)	(4)	(5)
1. Industri Barang Anyaman dari Rotan dan Bambu		85	155	136 090
2. Industri Barang Anyaman Selain Tanaman Selain Rotan dan Bambu		19	36	22 500
3. Industri Kerajinan Ukiran dari Kayu bukan Mebeller		5	30	639 450
Tanah Datar		109	221	798 040

Sumber/Source: Dinas Koperasi, UKM, Perindustrian dan Perdagangan Kabupaten Tanah Datar/Office of Cooperation, UKM, Industry, and Trading

Industri, Energi dan Konstruksi

Tabel 6.1.13 Jumlah Unit Usaha, Tenaga Kerja, & Investasi Pada Industri Kerajinan (Non Formal) di Kabupaten Tanah Datar, 2019
Non Formal Crafts industry, Number of Units, Investment and Labor, in Tanah Datar Regency, 2019

Jenis Komoditi <i>Commodity</i>	KBLI	Unit Usaha <i>Units</i>	Tenaga Kerja <i>Labor (Orang/Person)</i>	Investasi <i>Investment (000 Rp)</i>
(1)	(2)	(3)	(4)	(5)
1. Industri Furniture dari Kayu		30	87	1 960 390
2. Industri Barang Bangunan Dari Kayu		18	56	479 210
3. Industri Barang Dari Batu Untuk Keperluan Rumah Tangga		1	2	3 020
4. Industri Vernis		-	-	-
5. Industri Percetakan		-	-	-
6. Industri Minyak Atsiri		-	-	-
7. Industri Semen		-	-	-
8. Industri Batu bata dari Tanah Liat/ Keramik		27	82	324 557
9. Industri Vulkanisir Ban		-	-	-
10. Industri Sabun dan Bahan Pembersih Keperluan RT		-	-	-
11. Industri Barang Dari Plastik Untuk Pengemasan		-	-	-
Tanah Datar		76	227	2 767 177

Sumber/Source: Dinas Koperasi, UKM, Perindustrian dan Perdagangan Kabupaten Tanah Datar/Office of Cooperation, UKM, Industry, and Trading

Industry, Energy and Construction

Tabel 6.1.14 Jumlah Unit Usaha, Tenaga Kerja, & Investasi Pada Industri Logam, Elektronika, Aneka yang Formal (izin) di Kabupaten Tanah Datar, 2019
Formal Metal, Machinery, Electronics and Miscellaneous Industries, Number of Units, Investment and Labor, in Tanah Datar Regency, 2019

Jenis Komoditi Commodity	KBLI	Unit Usaha Units	Tenaga Kerja Labor (Orang/Person)	Investasi Investment (000 Rp)
(1)	(2)	(3)	(4)	(5)
1. Industri Alat Potong dan Perkakas Tangan Untuk Pertanian		-	-	-
2. Industri Jasa Reparasi Peralatan Lainnya		1	3	3 695
3. Industri Karoseri Kendaraan Bermotor Roda 4 atau Lebih		3	15	92 447
4. Industri Barang dari Logam bukan Alumunium Siap Pasang Untuk Bangunan		3	10	236 000
Tanah Datar		7	28	332 142

Sumber/Source: Dinas Koperasi, UKM, Perindustrian dan Perdagangan Kabupaten Tanah Datar/Office of Cooperation, UKM, Industry, and Trading

Industri, Energi dan Konstruksi

Tabel 6.1.15 Jumlah Unit Usaha, Tenaga Kerja, & Investasi Pada Industri Logam, Elektronik, Aneka yang Non Formal di Kabupaten Tanah Datar, 2019
Non Formal Metal, Machinery, Electronics and Miscellaneous Industries, Number of Units, Investment and Labor in Tanah Datar Regency, 2019

Jenis Komoditi Commodity	KBLI	Unit Usaha Units	Tenaga Kerja Labor (Orang/Person)	Investasi Investment (000 Rp)
(1)	(2)	(3)	(4)	(5)
1.	Industri Alat Potong dan Perkakas Tangan Untuk Pertanian	75	157	1 785 200
2.	II Industri Jasa Reparasi Peralatan Lainnya	1	2	2 595
3.	Industri Karoseri Kendaraan Bermotor Roda 4 atau Lebih	-	-	-
4.	Industri Barang dari Logam bukan Alumunium Siap Pasang Untuk Bangunan	4	11	71 202
Tanah Datar		80	170	1 858 997

Sumber/Source: Dinas Koperasi, UKM, Perindustrian dan Perdagangan Kabupaten Tanah Datar/Office of Cooperation, UKM, Industry, and Trading

Industry, Energy and Construction

6.2 Energi/Energy

Tabel 6.2.1 Nagari & Jorong Berlistrik Menurut Kecamatan di Kabupaten Tanah Datar, 2019
Electrified Village and Jorong By Subdistrict, in Tanah Datar Regency, 2019

	Kecamatan Subdistrict	Nagari Village	Jorong Jorong	Jorong Berlistrik Electrified Jorong	Persentase Percentage
	(1)	(2)	(3)	(4)	(5)
1.	X Koto	9	41	41	100
2.	Batipuh	8	49	49	100
3.	Batipuh Selatan	4	7	7	100
4.	Pariangan	6	21	21	100
5.	Rambatan	5	33	33	100
6.	Lima Kaum	5	33	33	100
7.	Tanjung Emas	4	19	19	100
8.	Padang Ganting	2	7	7	100
9.	Lintau Buo	4	22	22	100
10.	Lintau Buo Utara	5	63	63	100
11.	Sungayang	5	14	14	100
12.	Sungai Tarab	10	32	32	100
13.	Salimpaung	6	27	27	100
14.	Tanjung Baru	2	17	17	100
	Tanah Datar	75	395	395	100

Sumber/Source: Dinas Penanaman Modal, Pelayanan Terpadu Satu Pintu dan Tenaga Kerja Kabupaten Tanah Datar/ Office of Investment, Integrated Services and Manpower

6.3 Air/Water

Tabel 6.3.1 Banyaknya Pelanggan dan Pemakaian Air di Kabupaten Tanah Datar, 2019

Water Supply: Total Number of Subscribers and Monthly Consumption, by Category, 2019

Jenis Pelanggan <i>Category</i>		Banyaknya <i>Number of Subscribers</i>	Rata-rata Pemakaian Air per Bulan (M3) <i>Average Consumption per Month (M3)</i>
(1)		(2)	(3)
1.	Rumah Tangga <i>household</i>	16 413	16
2.	Perkantoran <i>Office</i>	303	70
3.	Niaga <i>business</i>	1 470	122
4.	Kran Umum <i>Public Hidrant</i>	4	119
5.	Badan Sosial <i>social</i>	338	55
6.	Hotel/Penginapan <i>Hotel</i>	6	65
7.	Industri <i>Industry</i>	21	25
8.	Lainnya <i>loss</i>	-	-
Tanah Datar		18 555	27

Sumber/Source: PDAM Kabupaten Tanah Datar/Tanah Datar Regency Water Supply Company

Industry, Energy and Construction

Tabel 6.3.2 Banyaknya Pelanggan dan Pemakaian Air di Unit Singkarak, 2019
Singkarak Water Supply Unit: Total Number of Subscribers and Monthly Consumption, by Category, 2019

Jenis Pelanggan <i>Category</i>		Banyaknya <i>Number of Subscribers</i>	Rata-rata Pemakaian Air per Bulan (M3) <i>Average Consumption per Month (M3)</i>
(1)	(2)	(3)	(3)
1.	Rumah Tangga <i>household</i>	1 504	12
2.	Perkantoran <i>Office</i>	14	13
3.	Niaga <i>business</i>	14	13
4.	Kran Umum <i>Public Hidrant</i>	-	-
5.	Badan Sosial <i>social</i>	45	39
6.	Hotel/Penginapan <i>Hotel</i>	-	-
7.	Industri <i>Industry</i>	-	-
8.	Lainnya <i>loss</i>	-	-
Tanah Datar		1 577	19

Sumber/Source: PDAM Kabupaten Tanah Datar/Tanah Datar Regency Water Supply Company

Industri, Energi dan Konstruksi

Tabel 6.3.3 Banyaknya Pelanggan dan Pemakaian Air di Unit Batusangkar, 2019
Table

Batusangkar Water Supply Unit: Total Number of Subscribers and Monthly Consumption, by Category, 2019

Jenis Pelanggan <i>Category</i>		Banyaknya <i>Number of Subscribers</i>	Rata-rata Pemakaian Air per Bulan (M3) <i>Average Consumption per Month (M3)</i>
(1)		(2)	(3)
1.	Rumah Tangga <i>household</i>	2 912	18
2.	Perkantoran <i>Office</i>	75	62
3.	Niaga <i>business</i>	694	27
4.	Kran Umum <i>Public Hidrant</i>	2	16
5.	Badan Sosial <i>social</i>	47	34
6.	Hotel/Penginapan <i>Hotel</i>	5	67
7.	Industri <i>Industry</i>	18	23
8.	Lainnya <i>loss</i>	-	-
Tanah Datar		3 753	25

Sumber/Source: PDAM Kabupaten Tanah Datar/Tanah Datar Regency Water Supply Company

Industry, Energy and Construction

Tabel 6.3.4 Banyaknya Pelanggan dan Pemakaian Air di Unit Lima Kaum, 2019
Table Lima Kaum Water Supply Unit: Total Number of Subscribers and Monthly Consumption, by Category, 2019

Jenis Pelanggan <i>Category</i>		Banyaknya <i>Number of Subscribers</i>	Rata-rata Pemakaian Air per Bulan (M3) <i>Average Consumption per Month (M3)</i>
(1)		(2)	(3)
1.	Rumah Tangga <i>household</i>	2 137	21
2.	Perkantoran <i>Office</i>	39	108
3.	Niaga <i>business</i>	287	46
4.	Kran Umum <i>Public Hydrant</i>	-	-
5.	Badan Sosial <i>social</i>	27	67
6.	Hotel/Penginapan <i>Hotel</i>	1	58
7.	Industri <i>Industry</i>	-	-
8.	Lainnya <i>loss</i>	-	-
Tanah Datar			

Sumber/Source: PDAM Kabupaten Tanah Datar/Tanah Datar Regency Water Supply Company

Industri, Energi dan Konstruksi

Tabel 6.3.5 Banyaknya Pelanggan dan Pemakaian Air di Unit Tanjung Emas, 2019

Table

Tanjung Emas Water Supply Unit: Total Number of Subscribers and Monthly Consumption, by Category, 2019

Jenis Pelanggan Category		Banyaknya Number of Subscribers	Rata-rata Pemakaian Air per Bulan (M3) Average Consumption per Month (M3)
(1)		(2)	(3)
1.	Rumah Tangga <i>household</i>	3 393	14
2.	Perkantoran <i>Office</i>	83	37
3.	Niaga <i>business</i>	17	18
4.	Kran Umum <i>Public Hidrant</i>	2	15
5.	Badan Sosial <i>social</i>	84	250
6.	Hotel/Penginapan <i>Hotel</i>	-	-
7.	Industri <i>Industry</i>	3	37
8.	Lainnya <i>loss</i>	-	-
Tanah Datar		3 738	23

Sumber/Source: PDAM Kabupaten Tanah Datar/Tanah Datar Regency Water Supply Company

Industry, Energy and Construction

Tabel 6.3.6 Banyaknya Pelanggan dan Pemakaian Air di Unit Lintau Buo, 2019
Lintau Buo Water Supply Unit: Total Number of Subscribers and Monthly Consumption, by Category, 2019

Jenis Pelanggan <i>Category</i>		Banyaknya <i>Number of Subscribers</i>	Rata-rata Pemakaian Air per Bulan (M3) <i>Average Consumption per Month (M3)</i>
(1)		(2)	(3)
1.	Rumah Tangga <i>household</i>	1 007	13
2.	Perkantoran <i>Office</i>	24	57
3.	Niaga <i>business</i>	72	20
4.	Kran Umum <i>Public Hidrant</i>	1	110
5.	Badan Sosial <i>Social</i>	15	115
6.	Hotel/Penginapan <i>Hotel</i>	-	-
7.	Industri <i>Industry</i>	-	-
8.	Lainnya <i>loss</i>	-	-
Tanah Datar			

Sumber/Source: PDAM Kabupaten Tanah Datar/Tanah Datar Regency Water Supply Company

Tabel 6.3.7 Banyaknya Pelanggan dan Pemakaian Air di Unit Sungayang, 2019
Sungayang Water Supply Unit: Total Number of Subscribers and Monthly Consumption, by Category, 2019

Jenis Pelanggan <i>Category</i>		Banyaknya <i>Number of Subscribers</i>	Rata-rata Pemakaian Air per Bulan (M3) <i>Average Consumption per Month (M3)</i>
(1)		(2)	(3)
1.	Rumah Tangga <i>household</i>	1 512	13
2.	Perkantoran <i>Office</i>	20	23
3.	Niaga <i>business</i>	71	16
4.	Kran Umum <i>Public Hidrant</i>	-	-
5.	Badan Sosial <i>Social</i>	27	25
6.	Hotel/Penginapan <i>Hotel</i>	-	-
7.	Industri <i>Industry</i>	-	-
8.	Lainnya <i>loss</i>	-	-
Tanah Datar		1 630	27

Sumber/Source: PDAM Kabupaten Tanah Datar/Tanah Datar Regency Water Supply Company

Industry, Energy and Construction

Tabel 6.3.8 Banyaknya Pelanggan dan Pemakaian Air di Unit Salimpaung, 2019
Table Salimpaung Water Supply Unit: Total Number of Subscribers and Monthly Consumption, by Category, 2019

Jenis Pelanggan <i>Category</i>	Banyaknya <i>Number of Subscribers</i>	Rata-rata Pemakaian Air per Bulan (M3) <i>Average Consumption per Month (M3)</i>
(1)	(2)	(3)
1. Rumah Tangga <i>household</i>	580	16
2. Perkantoran <i>Office</i>	8	34
3. Niaga <i>business</i>	15	17
4. Kran Umum <i>Public Hidrant</i>	-	-
5. Badan Sosial <i>Social</i>	17	40
6. Hotel/Penginapan <i>Hotel</i>	-	-
7. Industri <i>Industry</i>	-	-
8. Lainnya <i>loss</i>	-	-
Tanah Datar	620	21

Sumber/Source: PDAM Kabupaten Tanah Datar/Tanah Datar Regency Water Supply Company



Restoran
220 Unit

Hotel
24 Unit



PENJELASAN TEKNIS

1. Wisatawan mancanegara (wisman) ialah setiap pengunjung yang mengunjungi suatu negara di luar tempat tinggalnya, didorong oleh satu atau beberapa keperluan tanpa bermaksud memperoleh penghasilan di tempat yang dikunjungi dan lamanya kunjungan tersebut tidak lebih dari satu tahun (12 bulan). Definisi ini mencakup 2 (dua) kategori wisatawan mancanegara, yaitu :

- a. Wisatawan (turis) ialah setiap pengunjung seperti definisi di atas yang tinggal paling sedikit 24 jam, akan tetapi tidak lebih dari 1 (satu) tahun di tempat yang dikunjungi, dengan maksud antara lain: berlibur, rekreasi, olah raga, bisnis, menghadiri pertemuan, studi, dan kunjungan dengan alasan kesehatan,
- b. Excursionist ialah setiap pengunjung seperti definisi di atas yang tinggal kurang dari 24 jam di tempat yang dikunjungi (termasuk "Cruise passengers"). Cruise Passengers ialah setiap pengunjung yang tiba di suatu negara di mana mereka tidak menginap di akomodasi yang tersedia di negara tersebut. misalnya dengan kapal laut.

2. Rata-rata lama tinggal adalah rata-rata waktu tinggal wisatawan mancanegara di Indonesia untuk satu kali kunjungan.

TECHINAL NOTES

1. *An International Visitor is any person visiting a country other than his usual place of residence for any reason other than for earning income in the country visited, and the length of stay is no more than one year (12 months). This definition covers two categories of foreign visitors, namely :*

- a. *"Tourist" is any visitor staying for at least 24 hours, but no more than one year, in the country visited, with the intention of visiting, and for any of these purposes: Pleasure, recreation and sports, Business, visiting friends and relatives, missions, attending meetings, conferences, visit for health reasons and study,*
- b. *"Excursionist" is any visitor staying less than 24 hours in the country visited including, "Cruise Passengers", i.e, visitors arriving in a country without staying in any accommodation available in the visited country.*

2. *Average length of stay is the average stay duration of foreign visitor in Indonesia for one trip.*

3. Usaha penyediaan akomodasi adalah usaha yang menyediakan pelayanan penginapan yang dapat dilengkapi dengan pelayanan pariwisata lainnya. Usaha penyediaan akomodasi dapat berupa hotel, vila, pondok wisata, bumi perkemahan, persinggahan karavan, dan akomodasi lainnya yang digunakan untuk tujuan pariwisata.
4. Hotel adalah penyediaan akomodasi secara harian berupa kamar-kamar di dalam satu bangunan yang dapat dilengkapi dengan jasa pelayanan makan dan minum, kegiatan hiburan dan atau fasilitas lainnya, Hotel terdiri dari hotel berbintang dan hotel non- bintang.
5. Hotel bintang adalah usaha penyediaan jasa pelayanan penginapan, makan minum serta jasa lainnya bagi umum dengan menggunakan sebagian atau seluruh bangunan. Usaha ini dikelola secara komersial serta memenuhi ketentuan persyaratan sebagai hotel bintang (termasuk berlian) yang ditetapkan dalam surat keputusan instansi yang membinanya. Misalnya hotel bintang lima, hotel bintang empat dan seterusnya.
6. Tingkat penghunian kamar hotel adalah persentase banyaknya malam kamar yang dihuni
3. *The business of providing accommodation is a business that provides specialty services that can be equipped with other tourism services. It includes hotel, villa, cottage, camping, caravan stop, and other accommodation that are used for tourism purposes.*
4. *Hotel is a daily supply of accommodation rooms within a building which can be equipped with eating and drinking services, entertainment activities and/or other facilities, Hotel consists of a classified hotel and a non-classified hotel.*
5. *A star hotel is the business of providing an accommodation, eating and drinking as well as other services for the public by using a building or a part of a building. It is managed commercially and meets specified requirements as a star hotel (including diamonds) set forth in the decree of fostering agency. For example, five star hotel, four star hotel, and so on.*
6. *Room occupancy rate is the number of room-nights occupied divided by the number of room-nights available, multiplied by 100 per-*

terhadap banyaknya malam kamar yang tersedia. *cent.*

7. Rata-rata lamanya tamu menginap adalah banyaknya malam tempat tidur yang terpakai (malam tamu) dengan banyaknya tamu yang menginap di hotel atau akomodasi lainnya.

7. Average length of stay is the number of bed-nights used (guest night) divided by the number of guests coming to spend the night at the accommodation.

<https://tanahdatarkab.bps.go.id>

ULASAN

Dengan obyek wisata yang cukup banyak di tiap-tiap kecamatan serta tersedianya Perusahaan Perjalanan Wisata mestinya menjadi daya tarik yang cukup kuat untuk pengembangan kegiatan kepariwisataan di Kabupaten Tanah Datar.

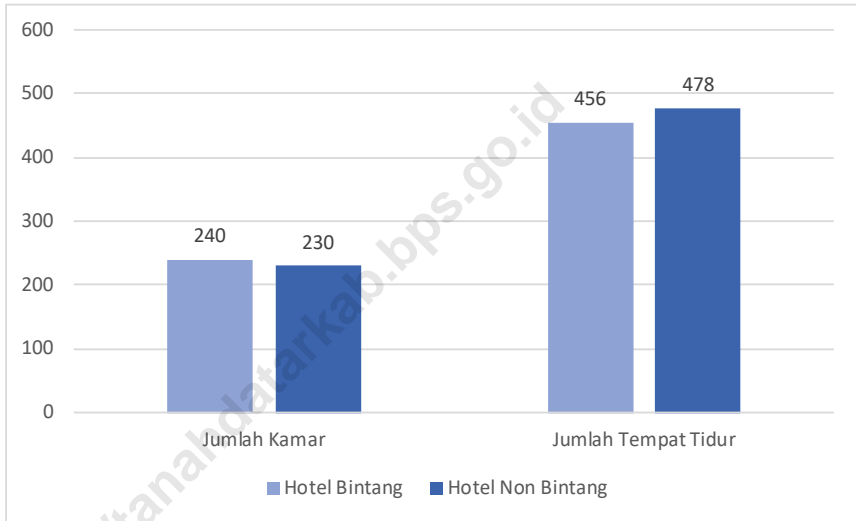
Jika dilihat dari Fasilitas Akomodasi (penginapan/hotel) di Kabupaten Tanah Datar sebanyak 24 unit. Banyaknya tempat makan/minum di Kabupaten Tanah Datar sebanyak 220 unit.

DESCRIPTION

Enriched with numerous tourist objects scattered in all area of the regency, tourism industry has been one of the most promising sector in the region's economy to be developed. In addition to this, there has been an increase in hotel bedrooms availability.

Along with it, restaurants and modest restaurants in 2019 is 220 units.

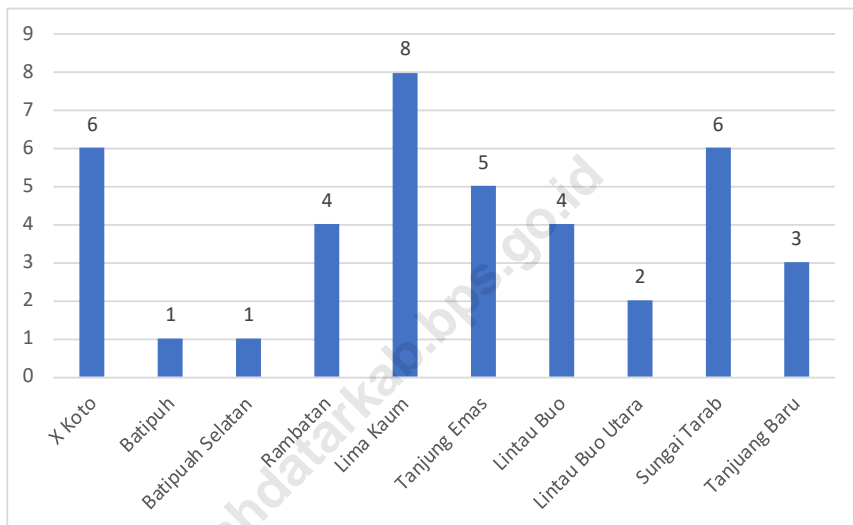
Gambar 7.1. Hotel dan Akomodasi, 2019
Pictures Hotel and accommodation, 2019



Sumber/Source: Dinas Pariwisata, Pemuda dan Olah Raga Kabupaten Tanah Datar/Office of Tourism, Youth, and Sports

Tourism

Gambar 7.2. Restoran/Rumah makan, menurut kecamatan dan Jenis, 2019
Pictures Restaurants, by subdistrict and classification, 2019



Sumber/Source: Dinas Pariwisata, Pemuda dan Olah Raga Kabupaten Tanah Datar/Office of Tourism, Youth, and Sports

7.1 Hotel/Hotels

Tabel 7.1.1 Hotel dan Akomodasi, 2019
Table Hotel and Accommodation, 2019

Nama <i>Name</i>	Jenis <i>Type</i>	Alamat <i>Address</i>	Jumlah Kamar <i>rooms</i> (buah)	Jumlah Tempat <i>Tidur/Beds</i> (buah)
(1)	(2)	(3)	(4)	(5)
Hotel Emersia	Bintang	Jl. Hamka No. 41 Jr. Parak Jua, Telp. 0752-71771	136	200
Singkarak sumpur hotel	Bintang	Jr. Sudut Nagari Sumpur, Batipuh Selatan Telp. 081344013970	39	75
Hotel Pagaruyung	Bintang	Jl. Hamka No. 1, Batusangkar Telp. 0752-715333	22	31
Emer One	Bintang	Jl. Hamka No.4 Telp. 0752-71771	21	30
Yoherma	Non Bintang	Jl. Hamka No. 15 Telp. 0752-71130	30	60
Aia Angek Cottage	Non Bintang	Jl. Pdg Panjng Bkt Nagari Aie Angek Telp.0752-498400	22	22
Hotel Jayakarta	Non Bintang	Jl. Pasir Jaya Nagari III Koto, Rambatan	25	50
Rachella	Non Bintang	Jl. Prof Hamka No. 42, Batusangkar	3	6
Boegenville	Non Bintang	Jl. Soedirman No. 34 Lima Kaum Telp. 085327482666	4	8
Ratna Joeta	Non Bintang	Jl. Masjid Raya Lima Kaum No. 74 Telp. 0752-71687	-	-
Sawir Ratna	Non Bintang	Jl. Balai Labuah Ateh Lima Kaum No. 74 Telp. 081331044645	6	12
Wisma Kampung Teleng	Non Bintang	Kp. Teleng Jr. Jari Nagari Beringin No. 37, Batusangkar Telp. 085379045438	7	16
Khoirina	Non Bintang	Jr. Patai Nagari Padang Magek Kec. Rambatan Telp. 081363023700	7	14

Sumber/Source: Dinas Pariwisata, Pemuda dan Olah Raga Kabupaten Tanah Datar/Office of Tourism, Youth, and Sports

Tourism

Tabel 7.1.1 Lanjutan/*Continued*
Table

Nama <i>Name</i>	Jenis <i>Type</i>	Alamat <i>Address</i>	Jumlah Kamar <i>rooms</i> (buah)	Jumlah Tempat <i>Tidur/Beds</i> (buah)
(1)	(2)	(3)	(4)	(5)
Homestay Kampung Minang	Non Bintang	Jr. Nagari Sumpur, Batipuh Selatan Telp. 081363733737	12	24
Villa Nabawi	Non Bintang	Jr. Koto Tuo Nagari Panyalaian, Kec.XKoto Telp.0752-498400	13	26
Puri Malana	Non Bintang	Jl. Muhammad Yamin No. 149, Batusangkar Telp. 082110190175	6	12
Fasta Fatwa	Non Bintang	Jl. Dt. Bandaro Kuniang No. 01 Kubu Rajo, Lima Kaum Telp. 081363733737	4	8
Rohaima	Non Bintang	Jr. Pariangan, Nagari Pariangan Telp. 081367252221	6	12
Minang Maimbau	Non Bintang	Jr. Guguak, Nagari Pariangan	6	12
Homestay Nabila	Non Bintang	Jr. Guguak, Nagari Pariangan Telp. 082169288456	2	2
Wisma Santi	Non Bintang	Lubuak Jantan Lintau Buo Telp. 085384392294	6	11
Wisma Terapung	Non Bintang	Lubuak Jantan Lintau Buo	6	13
Ibu Homestay	Non Bintang	Jln. H. Misikin Koto Panjang No. 40 Telp. 085375337834	4	4
Homestay Hadiza	Non Bintang	Koto Gadih Lima Kaum Telp. 081363053329	4	4
Jumlah <i>Total</i>			391	652

Sumber/*Source*: Dinas Pariwisata, Pemuda dan Olah Raga Kabupaten Tanah Datar/*Office of Tourism, Youth, and Sports*

Tabel 7.1.2 Restoran/Rumah Makan Menurut Kecamatan di Kabupaten Tanah Datar, 2019

Restaurants by Subdistrict in Tanah Datar Regency, 2019

Kecamatan Subdistrict		Restoran/Rumah Makan Restaurants
(1)	(2)	
1.	X Koto	18
2.	Batipuh	17
3.	Batipuh Selatan	15
4.	Pariangan	12
5.	Rambatan	16
6.	Lima Kaum	30
7.	Tanjung Emas	22
8.	Padang Ganting	14
9.	Lintau Buo	13
10.	Lintau Buo Utara	15
11.	Sungayang	14
12.	Sungai Tarab	16
13.	Salimpaung	9
14.	Tanjung Baru	9

Sumber/Source: Dinas Pariwisata, Pemuda dan Olah Raga Kabupaten Tanah Datar/Office of Tourism, Youth, and Sports

7.2 Pariwisata/Tourism

Tabel 7.2.1 Perusahaan Perjalanan Wisata, 2019
Table Tours and Travel Agents, 2019

	Nama <i>Name</i>	Alamat <i>Address</i>
	(1)	(2)
1.	Bingkuang Mas Tours dan Travel	Jl. Sukarno Hatta No. 17 Batusangkar
2.	Bintang Perisai Tours dan Travel	Komplek Pertiwi Batusangkar
3.	Alam Jaya Tours dan Travel	Jl. S. Parman No. 2 Batusangkar Telp. 0752-71884
4.	Pagaruyung Tours dan Travel	Jl. Dt. Ketumanggungan Batusangkar, Telp. 0752-73555
5.	Alam Singkarak Wisata Tours dan Travel	Jl. Koto Piliang Batusangkar, Telp. 0752-72255
6.	Lets Go Tours dan Travel	Jl. A. Yani No. 416 Batusangkar
7.	Andalas Prima Tours dan Travel	Jl. A. Yani No. 416 Batusangkar Telp. 0752-574560
8.	Metro Tours dan Travel	Jl. Dt. Ketumanggungan Batusangkar
9.	Fahmi Utama Tours dan Travel	Jl. Imam Bonjol Batusangkar
10.	Kota Budaya Ekspres Tours dan Travel	Jl. A. Yani No. 416 Batusangkar , Telp. 0752-72907
11.	Kota Piring Kencana Tours dan Travel	Jl. Chaniago Batusangkar
12.	Batour Tours dan Travel	Jl. A. Yani Batusangkar
13.	Ikarsa Pesona Nusantara	Jl. Hamka Batusangkar
14.	CV. ADR	Jl. Soekarno-Hatta No. 37 Batusangkar
15.	CV. FADILLA	Jalan Raya Simabur Depat PT. BRI Unit Simabur
16.	PT. Ristama Wisata	Jorong Balai Batu No. 91 Lima Kaum
17.	River Travel	Jorong Sawahan Nagari Pangian
18.	Setangkai	Jorong Jati Tunggal Nagari Buo
19.	Minangkabau Perdana	Sungayang
20.	STR	Jl. S.A Bagagarsyah Pagaruyung
21.	Purnama Global Wisata	Batusangkar

Sumber/Source: Dinas Pariwisata, Pemuda dan Olah Raga Kabupaten Tanah Datar/Office of Tourism, Youth, and Sports

Tabel 7.2.2 Objek Wisata, Menurut Kecamatan, Jenis dan Lokasi, 2019
Table Tourist Objects, by Subdistrict, Category and Location, 2019

Kecamatan Subdistrict	Nama Objek Wisata	Jenis Objek	Lokasi (Nagari)
(1)	(2)	(3)	(4)
1. X Koto	Makam Haji Miskin	Wisata Sejarah/Budaya	Pandai Sikek
	Makam Tuanku Pamasangan	Wisata Sejarah/Budaya	Koto Laweh
	Mesjid Tuanku Pamasangan	Wisata Sejarah/Budaya	Koto Laweh
	Tenun Pandai Sikek	Wisata Agro	Pandai Sikek
	Talago Dewi	Wisata Alam	Pandai Sikek
	Talago Kanang	Wisata Alam	Koto Baru
	Padang Paninggalan	Wisata Alam	Aie Angek
	Air Terjun	Wisata Alam	Aie Mancua Singgalang
	Goa Puti Baririang	Wisata Alam	Tambangan
	Talago Harapan	Wisata Alam	Aie Angek
	Lapangan Pahlawan	Wisata Alam	Panyalaian
	Bulakan Tabek	Wisata Alam	Aie Angek
	Talago Kayu Tanduak	Wisata Alam	Aie Angek
	Taman Ulu	Wisata Alam	Tambangan
	Talago Kumbang	Wisata Alam	Jaho
Villa Puncak	Wisata Alam	Pandai Sikek	
Lembah Anai	Wisata Alam	Air Mancur	
2 Batipuh	Goa Batirai	Wisata Alam	
	Goa Gunung Bungsu	Wisata Alam	
	Talago Payo Rapuih	Wisata Alam	
	Surau Lubuak Bauak	Wisata Sejarah/Budaya	
	Batu Sandaran Puti	Wisata Sejarah/Budaya	
	Pamdian Tuan	Wisata Sejarah/Budaya	
	Batu Sandaran Rajo	Wisata Sejarah/Budaya	
	Makam Pahlawan	Wisata Sejarah/Budaya	

Sumber/Source: Dinas Pariwisata, Pemuda dan Olah Raga Kabupaten Tanah Datar/Office of Tourism, Youth, and Sports

Tourism

Tabel 7.2.2 Lanjutan/Continued
Table

Kecamatan Subdistrict	Nama Objek Wisata	Jenis Objek	Lokasi (Nagari)
(1)	(2)	(3)	(4)
2 Batipuh	Balai Saruang	Wisata Sejarah/Budaya	Batipuh Ateh
	Balai Tuan Nan Gadang	Wisata Sejarah/Budaya	Batipuh Baruah
	Megalit Gunung Bungsu	Wisata Sejarah/Budaya	Pincuran Tujuh
3 Batipuh Selatan	Batu Baraguang		Batipuh Ateh
	Goa Gunung Bungsu	Wisata Alam	Gunung Rajo
	Talago Payo Rapuih	Wisata Alam	Batipuh Baruah
	Surau Lubuak Bauak	Wisata Alam	Batipuh Baruah
	Batu Sandaran Puti	Wisata Sejarah/Budaya	Sabu
	Pamdian Tuan	Wisata Sejarah/Budaya	Batipuh Baruah
	Batu Sandaran Rajo	Wisata Sejarah/Budaya	Sabu
	Makam Pahlawan	Wisata Sejarah/Budaya	Tanjung Barulak
	Balai Saruang	Wisata Sejarah/Budaya	Batipuh Ateh
	Balai Tuan Nan Gadang	Wisata Sejarah/Budaya	Batipuh Ateh
4 Pariangan	Balairung Sari Tabek	Wisata Sejarah/Budaya	Tabek
	Pintu Angin	Wisata Alam	Sikaladi
	Kuburan Panjang Tantejo	Wisata Sejarah/Budaya	Pariangan
	Aie Angek	Wisata Alam	Pariangan
	Monumen Api Porda	Wisata Sejarah/Budaya	Pariangan
	Mesjid Tuo Pariangan	Wisata Sejarah/Budaya	Pariangan
	Bukit Sirangkiang	Wisata Sejarah/Budaya	Guguk
	Prasasti Pariangan	Wisata Sejarah/Budaya	Pariangan
	Nagari Tuo Pariangan	Wisata Sejarah/Budaya	Pariangan
	Makam Puti Indo Jalito	Wisata Sejarah/Budaya	Pariangan

Sumber/Source: Dinas Pariwisata, Pemuda dan Olah Raga Kabupaten Tanah Datar/Office of Tourism, Youth, and Sports

Tabel 7.2.2 Lanjutan/Continued
Table

Kecamatan Subdistrict	Nama Objek Wisata	Jenis Objek	Lokasi (Nagari)
(1)	(2)	(3)	(4)
4 Pariangan	Sawah Satampang Baniah	Wisata Sejarah/Budaya	Pariangan
	Rumah Gadang Dt. Bandaro Kayo	Wisata Sejarah/Budaya	Pariangan
	Rumah Gadang Dt. Bdr. Sati	Wisata Sejarah/Budaya	Pariangan
	Puncak Pulutan	Wisata Alam	Sikaladi
	Balai Saruang	Wisata Sejarah/Budaya	Pariangan
5 Rambatan	Prasasti Ombilin	Wisata Sejarah/Budaya	Simawang
	Megalit Simawang	Wisata Sejarah/Budaya	Simawang
	Nisan Berukir	Wisata Sejarah/Budaya	Padang Magek
	Rumah Tuo Kampai Nan Panjang	Wisata Sejarah/Budaya	Balimbing
	Batang Ombilin	Wisata Sejarah/Budaya	Simawang
	Prasasti Rambatan	Wisata Sejarah/Budaya	Rambatan
	Rumah Gadang Dt. Sati	Wisata Sejarah/Budaya	Padang Magek
	Prasasti Kantor Wali	Wisata Sejarah/Budaya	Padang Magek
	Batu Jajak Nabi	Wisata Sejarah/Budaya	Balimbing
	Makam Siti Jamilah	Wisata Sejarah/Budaya	Simawang
	Kampung Tradisional	Wisata Sejarah/Budaya	Balimbing
	Bukik Shaduali	Wisata Sejarah/Budaya	Rambatan
	Batu Basurek	Wisata Sejarah/Budaya	Rambatan
	Aua Sarumpun	Wisata Alam	Padang Luar III Koto
	Tanjung Mutuih Puncak Top	Wisata Alam	Batu Limbak Rambatan
	Danau Singkarak	Wisata Alam	Simawang/III Koto
	Aua Sarumpun/Puncak Pas	Wisata Alam	Padang Luar III Koto
	Tanjung Mutuih	Wisata Alam	Simawang
	Danau Singkarak	Wisata Alam	Simawang/III koto
	Rumah Tuo	Wisata Sejarah/Budaya	Balimbing
Batu Basurek	Wisata Sejarah/Budaya	Rambatan	

Sumber/Source: Dinas Pariwisata, Pemuda dan Olah Raga Kabupaten Tanah Datar/Office of Tourism, Youth, and Sports

Tourism

Tabel 7.2.2 Lanjutan/Continued
Table

Kecamatan Subdistrict	Nama Objek Wisata	Jenis Objek	Lokasi (Nagari)	
(1)	(2)	(3)	(4)	
5	Rambatan	Puncak Top	Wisata Alam	Rambatan
		Kincia Kamba Tigo	Wisata Alam	Rambatan
6	Limo Kaum	Mesjid Raya Lima Kaum	Wisata Sejarah/Budaya	Limo Kaum
		Batu Batikam	Wisata Sejarah/Budaya	Limo Kaum
		Sopan Mandidieh	Wisata Sejarah/Budaya	Piliang Limo Kaum
		Batu Basurek	Wisata Sejarah/Budaya	Kubu Rajo Limo Kaum
		Situ	Wisata Alam	Bukik Gombak
		Situ Sawah Luak	Wisata Alam	Bukik Gombak
		Balona	Wisata Alam	Balai Labuah Ateh
		Makam Sultan Muningsyah	Wisata Sejarah/Budaya	Bukit Gombak
		Benteng Van Der Cappellen	Wisata Sejarah/Budaya	Kampung Baru
		Gedung Indojolito	Wisata Sejarah/Budaya	Kampung Baru
		Makam Sultan Muningsyah	Wisata Sejarah/Budaya	Bukit Gombak
		Medan Nan Bapaneh Koto Baranjak	Wisata Sejarah/Budaya	Limo Kaum
		Rumah Gadang Dt. Bdr. Kuniang	Wisata Sejarah/Budaya	Limo Kaum
		Prasasti Kubu Rajo	Wisata Sejarah/Budaya	Limo Kaum
Prasasti Saruaso II	Wisata Sejarah/Budaya	Kampung Baru		
Pemandian Puti Bungsu	Wisata Sejarah/Budaya	Kiambang		
7	Tanjung Emas	Ustano Rajo Saruaso	Wisata Sejarah/Budaya	Tanjung Emas
		Makam Indomo	Wisata Sejarah/Budaya	Saruaso
		Prasasti Adityawarman	Wisata Sejarah/Budaya	Pagaruyung
		Ustano Rajo Alam	Wisata Sejarah/Budaya	Pagaruyung
		Makam Raja Ibadat	Wisata Sejarah/Budaya	Kp. Tengah
		Istano Basa Pagaruyung	Wisata Sejarah/Budaya	Pagaruyung
		Megalit Talago Gunung	Wisata Sejarah/Budaya	Talago Gunung
		Prasasti Pompongan	Wisata Sejarah/Budaya	Saruaso

Sumber/Source: Dinas Pariwisata, Pemuda dan Olah Raga Kabupaten Tanah Datar/Office of Tourism, Youth, and Sports

Tabel 7.2.2 Lanjutan/Continued
Table

Kecamatan Subdistrict	Nama Objek Wisata	Jenis Objek	Lokasi (Nagari)	
(1)	(2)	(3)	(4)	
7	Tanjung Emas	Istano Silinduang Bulan	Wisata Sejarah/Budaya	Pagaruyung
		Bukik Batu Patah	Wisata Minat Khusus	Pagaruyung
		Batu Basurek	Wisata Sejarah/Budaya	Jorong Gudam
		Ustano Karumpuik	Wisata Sejarah/Budaya	Jorong Koto Tangah
		Luak Nan Tigo	Wisata Sejarah/Budaya	Jorong Pdg. Datar
		Batu Basurek	Wisata Sejarah/Budaya	Kp Rajo Saruaso Barat
		Menhir	Wisata Sejarah/Budaya	Utama Pura Tlg Gunung
		Goa	Wisata Sejarah/Budaya	Aie Angek Pintu Rayo
		Air Bului	Wisata Sejarah/Budaya	Manganan Pdg. Datar
		Gunung Bungsu	Wisata Sejarah/Budaya	Jor. Kubang Landai
8	Pdg Gantiang	Makam Syech Ibrahim	Wisata Sejarah/Budaya	Pdg. Gantiang
		Mata Air Panas Jalil	Wisata Alam	Pdg. Gantiang
		Makam Tuan Khadi	Wisata Sejarah/Budaya	Pdg. Gantiang
		Talago Biru Atar	Wisata Sejarah/Budaya	Taratak VIII
		Batu Jajak Nabi	Wisata Sejarah/Budaya	Pdg. Gantiang
		Makam Tuanku Lareh	Wisata Sejarah/Budaya	Lareh Nan Panjang
		Bukik Walan	Wisata Minat Khusus	Pdg. Gantiang
9	Lintau Buo	Ustano Rajo Buo	Wisata Sejarah/Budaya	Buo
		Rumah Rajo Buo	Wisata Sejarah/Budaya	Buo
		Ngalau Indah Pangian	Wisata Sejarah/Budaya	Pangian
		Pemandian Umum	Tempat Rekreasi/Hiburan	Pangian
		Kandang Harimau	Wisata Sejarah/Budaya	Pangian
		Meja Beling	Wisata Sejarah/Budaya	Pangian
		Batu Sandaran Rajo	Wisata Sejarah/Budaya	Pangian
		Batang Sinamar	Wisata Sejarah/Budaya	Nagari Buo
		Batang Selo	Wisata Sejarah/Budaya	Nagari Buo

Sumber/Source: Dinas Pariwisata, Pemuda dan Olah Raga Kabupaten Tanah Datar/Office of Tourism, Youth, and Sports

Tourism

Tabel 7.2.2 Lanjutan/Continued
Table

Kecamatan Subdistrict	Nama Objek Wisata	Jenis Objek	Lokasi (Nagari)
(1)	(2)	(3)	(4)
9	Lintau Buo	Istano Rajo Adat Buo	Nagari Buo
		Gedung Controlleur Buo	Buo
		Talago Anguih	Pangian
		Talago Panjang	Tigo Jangko
10	Lintau Buo Utara	Puncak Pato	Pato
		Makam Pahlawan	Lubuk Jantan
		Makam Siti Hajir	Lubuk Jantan
		Rumah Tuanku Lintau	Lubuk Jantan
		Bukit Marapalam	Pato
		Air Terjun Tanjung Bonai	Tanjung Bonai
		Selaras Air	Lubuk Jantan
11	Sungayang	Batu Angkek-Angkek	Tanjung
		Makam Tuanku Gaduik	Sungai Patai
		Ngalau Soda	Tanjung
		Ngalau Guo	Sungai Patai
		Air Tumbuk Batu	Andaleh B. Bukik
		Medan Bapaneh Ateh Lago	Sungayang
		Tanduk Kerbau Purba	Minangkabau
		Rumah Puti Reno Pinang	Sungayang
		Luak Sadino	Sungayang
		Air Terjun Mayang Taurai	Andaleh
12	Sungai Tarab	Pemandian A. Minang-kabau	Minangkabau
		Mesjid Rao-Rao	Rao-Rao
		Kincir Padi Tradisional	Sungai Tarab
		Kurimbang Batu Alang	Sungai Tarab
		Makam Tuan Titah	Sungai Tarab

Sumber/Source: Dinas Pariwisata, Pemuda dan Olah Raga Kabupaten Tanah Datar/Office of Tourism, Youth, and Sports

Tabel 7.2.2 Lanjutan/Continued
Table

Kecamatan Subdistrict	Nama Objek Wisata	Jenis Objek	Lokasi (Nagari)
(1)	(2)	(3)	(4)
12 Sungai Tarab	Mesjid Sa'adah	Wisata Sejarah/Budaya	Gurun
	Balerong Bunta	Wisata Sejarah/Budaya	Rao-Rao
	Kolam Ikan Legendaris	Wisata Sejarah/Budaya	Sungai Tarab
	Pemandian Alam Bulakan	Wisata Sejarah/Budaya	Sungai Tarab
	Rumah Panitahan	Wisata Sejarah/Budaya	Sungai Tarab
	Makam Ninik Janggut Hitam	Wisata Sejarah/Budaya	Talang Tengah
	Rumah Adat Tiang Panjang	Wisata Sejarah/Budaya	Rao-Rao
	Medan Bapaneh Setangkai	Wisata Sejarah/Budaya	Talang Tengah
	Makam Syech Abdurrahman	Wisata Sejarah/Budaya	Kumango
	Batu Tujuh Tapak	Wisata Sejarah/Budaya	Sungai Tarab
	Batu Sandaran Rajo	Wisata Sejarah/Budaya	Rao-Rao
	Batu Sandaran Rajo	Wisata Sejarah/Budaya	Sungai Tarab
	Batu Balpai	Wisata Sejarah/Budaya	Sungai Tarab
Makam Kermat	Wisata Sejarah/Budaya		
13 Salimpaung	Makam Tuan Mangkudum	Wisata Sejarah/Budaya	Sumaniak
	Rumah Adat Tn. Mangkudum	Wisata Sejarah/Budaya	Sumaniak
	Panorama Puncak Alai	Wisata Sejarah/Budaya	Sumaniak
	Makam H. Sumaniak	Wisata Sejarah/Budaya	Sumaniak
	Goa Lansek	Wisata Alam	Supayang
	Puncak Pella	Wisata Alam	Tabek Patah
	Panorama Tabek Patah	Wisata Alam	Tabek Patah
	Bukit Simbatak	Wisata Alam	Supayang
	Tabago Pakih	Wisata Alam	Tabek Patah
Rumah Pohon	Wisata Alam	Tabek Patah	
14 Tanjung Baru	Panorama Puncak Alai	Wisata Alam	Tanjung Barulak
	Makam Pahlawan	Wisata Sejarah/Budaya	Tanjung Barulak
	Kuburan Ceylon	Wisata Sejarah/Budaya	Tanjung Barulak

Sumber/Source: Dinas Pariwisata, Pemuda dan Olah Raga Kabupaten Tanah Datar/Office of Tourism, Youth, and Sports

Mobil Penumpang
56 Unit

06

BUS
670 Unit

04

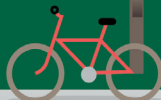
Tangki
5 Unit

02

Menara Telekomunikasi Seluler

01

128 Menara



1. Kendaraan bermotor adalah setiap kendaraan yang digerakkan oleh peralatan teknik yang ada pada kendaraan tersebut, biasanya digunakan untuk angkutan orang atau barang di atas jalan raya selain kendaraan yang berjalan di atas rel. Kendaraan bermotor yang dicatat adalah semua jenis kendaraan kecuali kendaraan bermotor TNI/Polri dan Korps Diplomatik.
 2. Mobil penumpang adalah setiap kendaraan bermotor yang dilengkapi dengan tempat duduk untuk sebanyak-banyaknya delapan orang, tidak termasuk tempat duduk untuk pengemudi, baik dilengkapi atau tidak dilengkapi bagasi.
 3. Mobil bis adalah setiap kendaraan bermotor yang dilengkapi dengan tempat duduk untuk lebih dari delapan orang, tidak termasuk tempat duduk untuk pengemudi, baik dilengkapi atau tidak dilengkapi bagasi.
 4. Mobil truk adalah setiap kendaraan bermotor yang digunakan untuk angkutan barang, selain mobil penumpang, mobil bis dan kendaraan bermotor roda dua.
 5. Kereta api adalah kendaraan dengan tenaga gerak (listrik, diesel atau tenaga uap) yang berjalan sendiri maupun dirangkaikan dengan kendaraan lain, yang akan atau sedang bergerak di atas rel, terdiri
1. *Motor vehicles are any kind of vehicles motorized by machine set up in those vehicles, they are usually used for transporting peoples or goods on roads except vehicles moving along a railway line, The data cover all kinds of motor vehicles except those belong to Indonesia Army Force Indonesian State Police and Diplomatic Corps.*
 2. *Passenger cars are any motor vehicles with no more than eight seats, excluding seat for driver, it can be with or without hoot.*
 3. *Buses are large passenger cars having seats for more than eight passengers, excluding seat for driver, it can be with or without hoot.*
 4. *Trucks are any motor vehicles used to transport goods excluding passenger cars, buses, and motorcycles.*
 5. *Train is a coach or a number of coaches joined together, moving along a railway line, It can be passenger train or freight train*

dari kereta penumpang dan kereta barang.

6. Kilometer penumpang adalah jumlah kilometer dari semua penumpang yang berangkat. Besaran ini merupakan penjumlahan jarak asal tujuan masing-masing penumpang.
 7. Rata-rata jarak perjalanan per penumpang adalah rata-rata yang ditempuh oleh setiap penumpang, atau jumlah kilometer penumpang dibagi dengan jumlah penumpang berangkat.
 8. Kilometer ton adalah jumlah kilometer semua ton yang diangkut, Besaran ini merupakan hasil penjumlahan jarak asal tujuan masing-masing barang dalam ton
 9. Rata-rata jarak angkut barang adalah rata-rata jarak yang ditempuh oleh setiap ton barang atau jumlah kilometer ton dibagi dengan ton dimuat.
 10. Kunjungan kapal adalah kapal yang datang di pelabuhan baik untuk berlabuh di perairan maupun bersandar di dermaga.
 11. Gross Ton (GT) adalah volume ruangan kapal dalam m³, kecuali terowongan, lubang poros baling-baling, tempat jangkar, dan alas ganda.
 12. Sertifikat Operator Pesawat Udara
6. *Passenger kilometer is total kilometers of all departing passenger. This measurement is the sum of distance between the place of origin and the place of destination taken by all passengers.*
 7. *Mean distance of journey per passenger is mean distance taken by each passenger or total of passenger-kilometer divided by the number of departing passengers.*
 8. *Ton-kilometer is total kilometer of all cargoes carried, This is the sum of distance from area of origin to area of destination for each ton of cargoes.*
 9. *Mean distance of cargoes loaded is mean distance of each ton of cargoes loaded or total ton-kilometer divided by total ton of cargoes loaded.*
 10. *Ship call is a ship arriving at a port either for mooring or berthing.*
 11. *Gross Ton (GT) is total volume of all room in a ship (m³), excluding the volume of tunnel, the axle of propellers, the anchor, and the chain locker.*
 12. *Aircraft Operator Certificate (AOC) is clearance of compliance to the*

adalah tanda bukti terpenuhinya standar dan prosedur dalam pengoperasian pesawat udara oleh perusahaan angkutan udara niaga.

13. Sertifikat Pengoperasian Pesawat Udara adalah tanda bukti terpenuhinya standar dan prosedur dalam pengoperasian pesawat udara untuk kegiatan angkutan udara bukan niaga.
14. Kantor Pos adalah tempat pemberi pelayanan komunikasi tertulis dan atau surat elektronik, layanan paket, layanan logistik, layanan transaksi keuangan, dan layanan keagenan pos untuk kepentingan umum. Rumah pos berfungsi sama seperti kantor pos dan kantor pos pembantu, bedanya rumah pos biasanya terletak di daerah terpencil.
15. Telekomunikasi adalah setiap pemancaran, pengiriman dan atau penerimaan dari setiap informasi dalam bentuk tanda-tanda, isyarat, tulisan, gambar, suara dan bunyi melalui sistem kawat, optik, radio atau sistem elektromagnetik lainnya.
16. Jaringan telekomunikasi adalah rangkaian perangkat telekomunikasi dan kelengkapannya yang digunakan dalam bertelekomunikasi.
17. Telepon tetap kabel dalam Susenas disebut telepon rumah adalah jaringan telekomunikasi *standards and procedures in aircraft operations by the commercial air transport companies.*
13. *Operating Certificate (OC) is clearance of compliance to the standards and procedures in aircraft operations for non commercial air transport activities.*
14. *Post Office is a service provider facility of written communication and or electronic mail, parcel service, logistics services, financial transaction services, and postal services to the public. Postal house has the same function as the post office and subsidiary of post office, the difference is that postal house is usually located in remote areas.*
15. *Telecommunication includes every transmitting, delivering and or receiving from every information of marking, signal, article, picture, sound and voice through strand of wire system, optic, radio or other electromagnetic system.*
16. *Telecommunication network is peripheral network of telecommunication and its equipment used in the means of telecommunication.*
17. *Fixed line telephone based on Susenas called home phone is a telecommunication network using fixed line telephone device which is generally*

menggunakan perangkat telepon tetap dengan kabel yang secara umum diatur oleh standar-standar teknis dengan menggunakan suatu nomor telepon, dikenal pula sebagai Public Switched Telephone Network (PSTN). Pada umumnya dimanfaatkan untuk telepon rumah dan jaringan internet, memiliki kemampuan menghantarkan sinyal dengan kuat dan jelas dengan biaya yang relatif lebih murah.

18. Telepon bergerak seluler adalah perangkat telekomunikasi elektronik yang mempunyai kemampuan dasar yang sama dengan telepon tetap kabel, namun dapat dibawa ke mana-mana (portable, mobile) dan tidak perlu disambungkan dengan jaringan telekomunikasi kabel. Selain berfungsi sebagai telepon, telepon selular modern biasanya mendukung layanan tambahan seperti Short Messages Services (SMS), Multimedia Messages Service (MMS), e-mail dan akses Internet, aplikasi bisnis dan permainan, serta fotografi. Saat ini, Indonesia mempunyai dua sistem jaringan telepon bergerak seluler yaitu Global System for Mobile Telecommunications (GSM) dan CDMA.
19. Internet adalah sebuah jaringan komputer publik di seluruh dunia. Internet menyediakan akses ke sejumlah layanan komunikasi termasuk World Wide Web dan membawa email, berita, hiburan dan file data.

regulated by technical standards, using a phone number, also known as the Public Switched Telephone Network (PSTN). It is generally used for home phone and Internet networks, has the ability to deliver a strong and clear signal with a relatively low cost.

18. *Cellular mobile phone is an electronic telecommunication device which has the same basic capabilities with fixed cables, but can be taken anywhere (portable, mobile) and does not need to be connected to the wired telecommunications networks. In addition to functioning as a telephone, modern mobile phone typically supports additional services such as Short Messages Services (SMS), Multimedia Messages Service (MMS), e-mail and access to the Internet, business applications and games, as well as photography. Currently, Indonesia has two cellular mobile telephone network system that are GSM (Global System for Mobile Telecommunications) and Code Division Multiple Access (CDMA).*
19. *The internet is a worldwide public computer network. It provides access to a number of communication services including the World Wide Web and carries e-mail, news, entertainment and data files.*

20. Penyiaran Radio mencakup penyiaran sinyal suara melalui studio penyiaran radio dan fasilitas untuk transmisi program yang berhubungan dengan masyarakat, termasuk mengumpulkan dan menyalurkan program melalui kabel atau satelit, internet (stasiun radio internet), termasuk penyiaran data yang terintegrasi dengan penyiaran radio.
 21. Penyiaran dan pemrograman televisi mencakup pembuatan program saluran televisi lengkap dari komponen program yang dibeli (seperti film, dokumenter, dan lain-lain), komponen program yang dihasilkan sendiri (seperti berita lokal, laporan langsung) atau kombinasi keduanya, pemrograman dari saluran video atas dasar permintaan, dan penyiaran data yang diintegrasikan dengan siaran televisi, Program televisi lengkap dapat disiarkan sendiri atau melalui distribusi pihak ke tiga, seperti perusahaan kabel atau provider televisi satelit, Pemrograman dapat bersifat umum atau khusus (misalnya format terbatas seperti program berita, olah raga, pendidikan atau program yang ditujukan untuk anak muda), dapat dibuat dengan bebas tersedia untuk pemakai atau dapat hanya tersedia atas dasar langganan.
 22. Penerbitan surat kabar, jurnal, dan buletin/Majalah mencakup usaha penerbitan surat kabar dan
20. *Radio broadcasting includes voice signals broadcasting through radio broadcasting studios and facilities for the programs transmission related to community, including collecting and distributing programs via cable or satellite, internet (internet radio station), including integrated data broadcasting with radio broadcasting.*
 21. *Broadcasting and television programming includes the manufacture of a complete television channel program from purchased program components (such as films, documentaries, etc.), own produced program components (such as local news, live reports) or a combination of both, the programming of the video channel on the basis of demand, and data broadcasting integrated with television broadcasting, Complete television program can broadcast their own or through a third party distribution, such as cable companies or satellite television providers, Programming can be general or specific (e.g, limited formats such as news programs, sports, education or programs aimed at young people), can be made freely available to users or can only available on a subscription basis.*
 22. *Newspapers, journals, and bulletin/magazine publishing include newspapers and newspaper advertisements, journals, bulletin, general*

surat kabar iklan, jurnal, buletin, majalah umum dan teknis, komik termasuk penerbitan jadwal radio dan televisi, dan sebagainya.

23. Koran atau surat kabar adalah suatu penerbitan yang ringan dan mudah dibuang, biasanya dicetak pada kertas berbiaya rendah yang disebut kertas koran, yang berisi berita-berita terkini dalam berbagai topik. Topiknya bisa berupa even politik, kriminalitas, olahraga, tajak rencana, dan cuaca, Jenis surat kabar umum biasanya diterbitkan setiap hari, kecuali pada hari-hari libur, Surat kabar sore juga umum di beberapa negara, Selain itu, juga terdapat surat kabar mingguan yang biasanya lebih kecil dan kurang prestisius dibandingkan dengan surat kabar harian dan isinya biasanya lebih bersifat hiburan.

24. Tabloid adalah istilah suatu format surat kabar yang lebih kecil (597 mm × 375 mm) dari ukuran standar koran harian. Istilah ini biasanya dikaitkan dengan penerbitan surat kabar reguler non harian (bisa mingguan, dwimingguan, dll), yang terfokus pada hal-hal yang lebih “tidak serius”, terutama masalah selebritas, olah raga, kriminal, dll.

25. Jurnal adalah majalah yang khusus memuat artikel dalam suatu bidang ilmu tertentu.

26. Buletin adalah publikasi organisasi yang mengangkat perkembangan

and technical magazines, comic, including radio and television schedule publishing, and so on.

23. *Newspaper is a lightweight publication but easily disposed of, usually printed on low-cost paper called newsprint, containing the latest news on various topics. Topics can include political events, crime, sports, editorials, and weather, Common types of newspapers are usually published daily, except on holidays, Afternoon newspapers are also common in some countries, In addition, there is also a weekly newspaper that is usually smaller and less prestigious than the daily newspaper and its contents are usually more entertainment.*

24. *Tabloid is a smaller term format of newspaper (597 mm × 375 mm) than a standard size daily newspaper. This term is usually associated with the publishing of non-daily regular newspapers (can be weekly, biweekly, etc.), which focus on the things that are “not too serious”, especially the problem of celebrity, sports, crime, etc.*

25. *Journal is a special magazine that publish an article in a particular field of science.*

26. *Bulletin is a publication of an organization that raised the development*

suatu topik atau aspek tertentu dan diterbitkan/dipublikasikan secara teratur (berkala) dalam waktu yang relatif singkat (harian hingga bulanan), Buletin ditujukan kepada khalayak yang lebih sempit, yang berkaitan dengan bidang tertentu saja, Tulisan dalam buletin umumnya singkat dan padat (mirip berita), menggunakan bahasa yang formal, dan banyak istilah teknis berkaitan dengan bidang tersebut.

27. Majalah adalah penerbitan berkala yang berisi bermacam-macam artikel dalam subyek yang bervariasi, Majalah biasa diterbitkan mingguan, dwimingguan atau bulanan, Majalah biasanya memiliki artikel mengenai topik populer yang ditujukan kepada masyarakat umum dan ditulis dengan gaya bahasa yang mudah dimengerti oleh banyak orang.
28. 28. Oplah adalah jumlah barang yang tercetak dalam satuan eksemplar.
29. Bioskop adalah pertunjukkan yang diperlihatkan dengan gambar (film) yang disorot sehingga dapat bergerak, Bioskop juga diartikan sebagai tempat untuk menonton pertunjukkan film dengan menggunakan layar lebar, dimana gambar film diproyeksikan ke layar menggunakan proyektor.

of a particular topic or aspect and issued/published regularly (periodically) in a relatively short time (daily to monthly), Bulletin is addressed to a narrower audience, which relates to a particular field, Posts in bulletin are generally short and concise (similar to news), using formal language and a lot of technical terms related to the field.

27. *Magazine is a periodical publication containing a variety of articles on varied subjects, Regular magazine published weekly, biweekly or monthly, Magazines usually have articles on popular topics which are addressed to the general public and written in a style that is easily understood by many people*
28. *The circulation is the number of items printed in units of copies.*
29. *Cinema is a show that is shown with the image (film) highlighted so it can move, Cinema also be interpreted as a place to watch the shows using a wide screen movies, where the film images projected onto a screen using a projector.*

ULASAN

DESCRIPTION

8.1 Transportasi

8.1 Transportation

Dilihat dari kondisinya, jalan di Kabupaten Tanah Datar terjadi sedikit perubahan dimana panjang jalan dalam kondisi baik mengalami peningkatan dari 875,99 Km pada tahun 2018 menjadi 917,02 Km pada tahun 2019. Jalan dengan kondisi rusak ringan mengalami penurunan dimana tercatat jalan dengan kondisi rusak ringan dari 247,33 Km pada tahun 2018 turun menjadi sepanjang 129,63 Km pada tahun 2019. Jalan dengan kondisi rusak berat mengalami peningkatan dimana tercatat jalan dengan kondisi rusak berat dari 201,02 Km pada tahun 2018 naik menjadi sepanjang 277,03 Km pada tahun 2019.

The development of transportation infrastructures has been restricted to improvement of road quality due to limited budget allocating. According to its current condition, there has been a decrease in the length of asphalt road in good condition, from 875,99 Km in 2018, to 917,02 Km in 2019; a reduction in the length of asphalt road in bad condition (minor damaged), from 247,33 Km minor damaged road in 2018 to 129,63 km in 2019, and an increasing length of asphalt road in bad condition (serious damage), from 201,02 Km severely damaged road in 2018 to 277,03 Km in 2019.

Menurut jenis permukaannya, permukaan jalan yang diaspal pada tahun 2019 jalan tercatat sepanjang 850,53 km, sedangkan jalan dengan permukaan batu beton tercatat sepanjang 248,40 Km. Selanjutnya jalan dengan permukaan kerikil sepanjang 167,17 Km dan sisanya dengan permukaan tanah sepanjang 237,12.

The length of asphalt road is 850.53 Km in 2019; the length of concrete stone road is 248.40 Km; the length of gravel road is 167.17 Km; the length of ground road is 237,12 Km.

Pembangunan jalan di Kabupaten Tanah Datar pada dasarnya hanya berupaya memperbaiki kualitas jalan, sementara pembukaan jalan baru dipandang masih belum memungkinkan karena terkendala oleh keterbatasan dana.

Road construction in Tanah Datar Regency basically only attempts to improve the quality of roads, while the opening of new roads is still considered not possible because of constraints due to limited funds.

8.2 Kendaraan Bermotor

Jumlah kendaraan bermotor yang wajib diuji mengalami penurunan dalam periode satu tahun terakhir, tercatat pada tahun 2018 sebanyak 6.853 buah kendaraan wajib uji naik menjadi 4.091 buah kendaraan wajib uji di tahun 2019 dengan berbagai jenis.

Apabila dilihat dari jenisnya maka jenis kendaraan hamper semua jenis kendaraan mengalami penurunan jumlah yang wajib uji kecuali kendaraan Angkutan Sewa. Kendaraan Angkutan Sewa berjumlah sama dengan tahun sebelumnya, yaitu 5 unit.

8.3 Komunikasi

Perkembangan komunikasi dengan menggunakan telepon konvensional nampaknya tidak mengalami perubahan yang berarti selama tahun 2019. Hal ini diduga dipengaruhi oleh alat komunikasi yang praktis, mudah, dan kecepatannya seperti handphone. Perkembangan Menara Telekomunikasi seluler menurut kecamatan pada tahun 2019 mengalami peningkatan dari 124 menara pada tahun 2018 menjadi 130 menara pada tahun 2019.

8.2 Motor Vehicle

The number of motor vehicles requiring periodic inspection certificate has decreased insignificantly during 2019, from 6.853 in 2018 to 4.091 in 2019, of all types of vehicles.

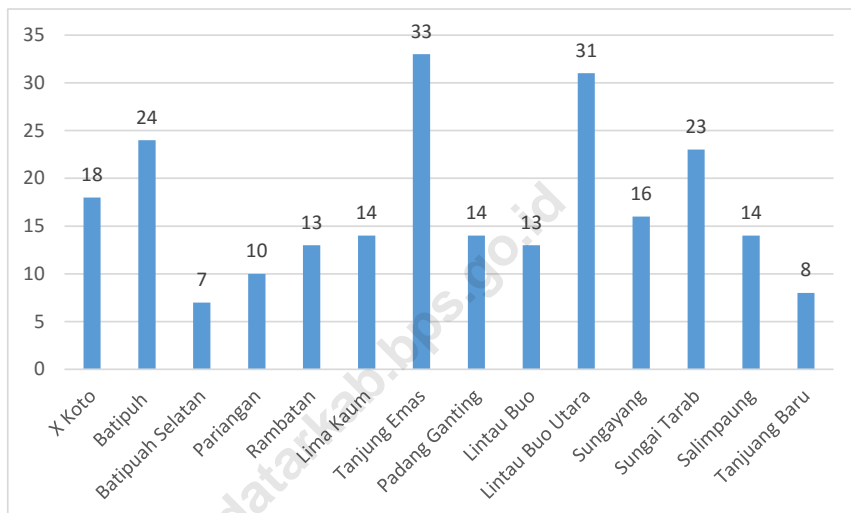
Looking to number of units of motor vehicles requiring periodic inspection certificate, almost all type of vehicle decrease in number except for rent car.

8.3 Communication

The rapid development of communication technology has affected the lifestyle of the residents. The use of mobile telephone has increased significantly compared to the number of field-line telephone subscribers which relatively steady or static in number. Mobile telecommunications tower development by subdistrict in 2019 an increase from 124 towers in 2018 to 130 towers in 2019.

Gambar
Pictures

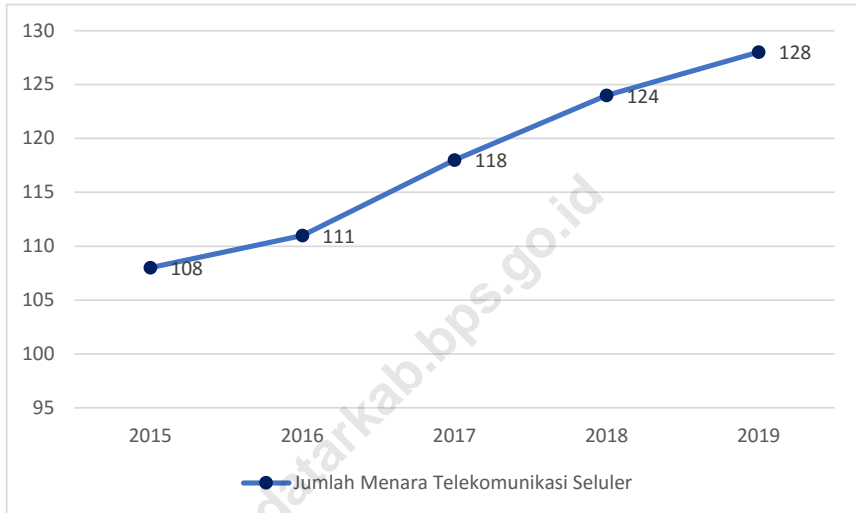
8.1. Jumlah Jembatan Menurut Kecamatan di Kabupaten Tanah Datar, 2019
Number of bridge by subdistrict in Tanah Datar Regency, 2019



Sumber/Source: Dinas Pekerjaan Umum, Penataan Ruang, dan Pertanahan Kabupaten Tanah Datar/Public Work Service of Tanah Datar

Transportation and Communication

Gambar 8.2. Perkembangan Menara Telekomunikasi Seluler, 2015-2019
Pictures Trend in Celluler Telecommunication Towers, 2015-2019



Sumber/Source: Dinas Kominfo Kab. Tanah Datar/Office of Communication and Information

Transportasi dan Komunikasi

Tabel 8.1 Panjang Jalan (Km) Menurut Kecamatan, Status dan Jenis Permukaan, 2019
Length of Road by Subdistrict, Status and Type of Surface Course, 2019

Kecamatan Subdistrict	Status Status	Jenis Permukaan/Kind of Surfaces				Jumlah Total
		Aspal Asphalt	Batu Beton Stone/ Concrete	Kerikil Gravel	Tanah Ground	
(1)	(2)	(3)	(4)	(5)	(6)	(7)
1. X Koto	Nasional	14,75	-	-	-	14,75
	Provinsi	-	-	-	-	-
	Kabupaten	73,54	24,56	12,5	26,1	137,7
2. Batipuh	Nasional	11,55	-	-	-	11,55
	Provinsi	4,5	-	-	-	4,5
	Kabupaten	65,45	21,05	4	35,18	125,68
3. Batipuh Selatan	Nasional	12,8	-	-	-	12,8
	Provinsi	18,3	-	-	-	18,3
	Kabupaten	14,07	5,8	5,1	5,3	30,27
4. Pariangan	Nasional	-	-	-	-	-
	Provinsi	8	-	-	-	8
	Kabupaten	44,51	12,57	6,35	3,98	67,41
5. Rambatan	Nasional	-	-	-	-	-
	Provinsi	17,5	-	-	-	17,5
	Kabupaten	96,55	33,74	13,1	64,55	207,54
6. Limo Kaum	Nasional	-	-	-	-	-
	Provinsi	10,01	-	-	-	10,01
	Kabupaten	85,32	14,85	0,4	12,15	112,72
7. Tanjung Emas	Nasional	-	-	-	-	-
	Provinsi	13,8	-	-	-	13,8
	Kabupaten	79,32	21,96	30,18	33,61	165,09

bersambung/continued...

Transportation and Communication

Tabel 8.1 Lanjutan/*Continued*
Table

Kecamatan <i>Subdistrict</i>	Status <i>Status</i>	Jenis Permukaan/ <i>Kind of Surfaces</i>				Jumlah <i>Total</i>
		Aspal <i>Asphalt</i>	Batu Beton <i>Stone/ Concrete</i>	Kerikil <i>Gravel</i>	Tanah <i>Ground</i>	
(1)	(2)	(3)	(4)	(5)	(6)	(7)
8. Padang Ganting	Nasional	-	-	-	-	-
	Provinsi	22,6	-	-	-	22,80
	Kabupaten	35,75	6,93	16,99	9,3	68,97
9. Lintau Buo	Nasional	-	-	-	-	-
	Provinsi	18,32	-	-	-	18,32
	Kabupaten	31,03	22,63	16,2	15,25	85,11
10. Lintau Buo Utara	Nasional	-	-	-	-	-
	Provinsi	12,9	-	-	-	12,9
	Kabupaten	92,93	33,09	5,06	6,85	158,22
11. Sungayang	Nasional	-	-	-	-	-
	Provinsi	-	-	-	-	-
	Kabupaten	47,31	5,67	5,66	6,85	65,49
12. Sungai Tarab	Nasional	-	-	-	-	-
	Provinsi	7	-	-	-	7
	Kabupaten	79,12	13,26	16,59	7,6	116,57
13. Salimpaung	Nasional	-	-	-	-	-
	Provinsi	7,5	-	-	-	7,5
	Kabupaten	62,93	19,32	8,1	5,25	95,6
14. Tanjung Baru	Nasional	-	-	-	-	-
	Provinsi	14,4	-	-	-	14,40
	Kabupaten	42,7	12,95	6,9	4,9	67,45
Tanah Datar	Nasional	39,1	-	-	-	39,1
	Provinsi	155,03	-	-	-	155,03
	Kabupaten	850,53	248,4	167,17	237,12	1503,22

Sumber/*Source*: Dinas Pekerjaan Umum, Penataan Ruang, dan Pertanahan Kabupaten Tanah Datar/*Public Work Service of Tanah Datar*

Transportasi dan Komunikasi

Tabel 8.2 Panjang Jalan (Km) Menurut Kecamatan, Status dan Kondisi, 2019
Length of Road (km), by Subdistrict, Status and Condition in Each Subdistrict By Status and Condition, 2019

Kecamatan Subdistrict	Status Status	Kondisi Condition			
		Baik Good	Sedang Fair	Rusak Damage	
				Ringan Minor	Berat Serious
(1)	(2)	(3)	(4)	(5)	(6)
1. X Koto	Nasional	14,75	-	-	-
	Provinsi	-	-	-	-
	Kabupaten	68,19	13,96	11,95	22,7
2. Batipuh	Nasional	11,55	-	-	-
	Provinsi	4,5	-	-	-
	Kabupaten	55,15	22,65	5,35	32,53
3. Batipuh Selatan	Nasional	12,6	-	-	-
	Provinsi	11,8	6,5	-	-
	Kabupaten	13,62	6,05	5,1	5,3
4. Pariangan	Nasional	-	-	-	-
	Provinsi	8	-	-	-
	Kabupaten	49	8,08	4,6	5,73
5. Rambatan	Nasional	-	-	-	-
	Provinsi	-	7	10,5	-
	Kabupaten	113,77	18,04	13,48	62,65
6. Limo Kaum	Nasional	-	-	-	-
	Provinsi	-	2,5	1,01	-
	Kabupaten	89,25	9,02	2,3	12,15
7. Tanjung Emas	Nasional	-	-	-	-
	Provinsi	6,2	1	6,6	-
	Kabupaten	79,8	21,21	17,16	46,92

bersambung/continued...

Transportation and Communication

Tabel 8.2 Lanjutan/*Continued*
Table

Kecamatan Subdistrict	Status Status	Kondisi Condition			
		Baik Good	Sedang Fair	Rusak Damage	
				Ringan Minor	Berat Serious
(1)	(2)	(3)	(4)	(5)	(6)
8. Padang Ganting	Nasional	-	-	-	-
	Provinsi	10,1	2	10,7	-
	Kabupaten	28,93	9,65	21,09	9,3
9. Lintau Buo	Nasional	-	-	-	-
	Provinsi	13,32	5	-	-
	Kabupaten	39,32	14,34	14,4	17,05
10. Lintau Buo Utara	Nasional	-	-	-	-
	Provinsi	-	12,9	-	-
	Kabupaten	100,19	26,93	13	18,1
11. Sungayang	Nasional	-	-	-	-
	Provinsi	-	-	-	-
	Kabupaten	43,74	9,29	1,11	11,35
12. Sungai Tarab	Nasional	-	-	-	-
	Provinsi	4	-	3	-
	Kabupaten	82,46	8,52	7,59	18
13. Salimpaung	Nasional	-	-	-	-
	Provinsi	5	-	2,5	-
	Kabupaten	74,55	6	7,3	7,75
14. Tanjung Baru	Nasional	-	-	-	-
	Provinsi	8,5	-	5,9	-
	Kabupaten	48,85	5,8	5,3	7,5
Jumlah Total	Nasional	39,1	-	-	-
	Provinsi	71,42	36,9	40,21	-
	Kabupaten	917,02	179,54	129,63	277,03

Sumber/Source: Dinas Pekerjaan Umum, Penataan Ruang, dan Pertanahan Kabupaten Tanah Datar/*Public Work Service of Tanah Datar*

Tabel 8.3 Jembatan, Jumlah Unit dan Panjang Jembatan, Menurut Kecamatan, 2019
Table Bridges, Units and Total Length, by Subdistrict, 2019

Kecamatan Subdistrict	Banyak Jembatan Number of Bridge (Unit)	Panjang Length (m)
(1)	(2)	(3)
1. X Koto	18	118,50
2. Batipuh	24	197,50
3. Batipuah Selatan	7	65,50
4. Pariangan	10	70,50
5. Rambatan	13	83,50
6. Lima Kaum	14	91,00
7. Tanjung Emas	33	383,20
8. Padang Ganting	14	93,00
9. Lintau Buo	13	158,50
10. Lintau Buo Utara	31	368,50
11. Sungayang	16	108,90
12. Sungai Tarab	23	129,00
13. Salimpaung	14	99,00
14. Tanjuang Baru	8	53,00
Jumlah Total	238	2 019,50

Sumber/Source: Dinas Pekerjaan Umum, Penataan Ruang, dan Pertanahan Kabupaten Tanah Datar/Public Work Service of Tanah Datar

Transportation and Communication

Tabel 8.4 Terminal dan Pelataran Parkir Angkutan Darat, 2019
Table Public Transport Terminal and Parking Area, 2019

Kecamatan Subdistrict	Nama Name	Keterangan Descriptive
(1)	(2)	(3)
1. X Koto	Kawasan Terminal Agrobisnis	Lokasi Tempat Parkir
	Koto Baru	
	Kawasan Terminal Objek Wisata	Lokasi Tempat Parkir
	Lembah Anai	
2. Lima Kaum	Terminal Piliang Dobok	Terminal Tipe B
	Terminal Jati	Terminal Angkot Tipe C
	Terminal Guguak Katitiran	Terminal Angkot Tipe C
	Kawasan Jalan Sukarno Hatta	Lokasi Tempat Parkir
	Kawasan Jalan D. I. Panjaitan	Lokasi Tempat Parkir
	Kawasan Jalan S. Parman	Lokasi Tempat Parkir
	Kawasan Jalan Kinantan	Lokasi Tempat Parkir
	Kawasan GOR Cindua Mato	Lokasi Tempat Parkir
	Kawasan Stadion Gumarang	Lokasi Tempat Parkir
	Kawasan Pasar Papan	Lokasi Tempat Parkir
Kawasan RSUD	Lokasi Tempat Parkir	

Sumber/Source: Dinas Perhubungan Kab. Tanah Datar/Office of Transportation

Tabel 8.5 Kendaraan Bermotor Wajib Uji, Jumlah per Tahun, Menurut Jenis Kendaraan, 2016-2019
Motor Vehicle Inspection, Number of Units per Year, by Type, 2016-2019

Jenis Kendaraan <i>Type of Vehicle</i>	2016	2017	2018	2019
(1)	(2)	(3)	(4)	(5)
1. Mobil Penumpang	64	65	62	39
2. Angkutan Sewa	-	5	5	5
3. Mobil Bus				
Kecil	196	197	198	203
Sedang	463	458	460	145
Besar	659	653	652	145
4. Mobil Barang				
Pick up	4 168	3 988	3 987	2 301
Truck sedang	1 447	1 288	1 287	787
Truck berat	200	200	200	461
Tangki	4	2	2	5
Jumlah/Total	6 542	6 856	6 853	4 091

Sumber/Source: Dinas Perhubungan Kab. Tanah Datar/Office of Transportation

Transportation and Communication

Tabel 8.6 Perkembangan Angkutan Penumpang, Menurut Kategori di Kabupaten Tanah Datar, 2016-2019
Trend in Passenger Transport by Category in Tanah Datar Regency, 2016-2019

Jenis Kendaraan <i>Type of Vehicle</i>	2016	2017	2018	2019
(1)	(2)	(3)	(4)	(5)
Angkutan Perkotaan				
Armada	50	50	50	50
Bus Masuk	7 200	730	728	720
Bus Keluar	7 200	730	728	720
Penumpang Naik	29 100	2 750	2 700	2 600
Penumpang Turun	29 100	2 750	2 700	2 600
Angkutan Pedesaan				
Armada	210	210	210	210
Bus Masuk	10 975	10 800	10 800	10 800
Bus Keluar	10 975	10 800	10 800	10 800
Penumpang Naik	43 500	43 405	43 400	42 000
Penumpang Turun	43 600	43 405	43 400	42 000

Sumber/Source: Dinas Perhubungan Kab. Tanah Datar/Office of Transportation

Tabel 8.7 Perkembangan Sarana Angkutan Umum, Jumlah Kendaraan, Menurut Kategori di Kabupaten Tanah Datar, 2016-2019
Trend in Public Transport, Number of Vehicles by Category in Tanah Datar Regency, 2016-2019

Jenis Kendaraan <i>Type of Vehicle</i>	2016	2017	2018	2019
(1)	(2)	(3)	(4)	(5)
Mobil Penumpang	53	54	54	56
Angkutan Sewa	27	27	27	27
Mobil Bus	767	682	680	670
Mobil Barang	5 300	5 305	5 300	...
Sepeda Motor	92 600	92 400	92 400	93 100
Angkutan Perkotaan	50	50	50	52
Angkutan Pedesaan	205	204	204	198
Jumlah / Total	99 002	98 722	98 715	94 103*

Sumber/Source: Dinas Perhubungan Kab. Tanah Datar/Office of Transportation

Transportation and Communication

Tabel 8.8 Perkembangan Kinerja Angkutan Umum Menurut Kategori di Kabupaten Tanah Datar, 2016-2019
Trend in Public Transport Performance by Category in Tanah Datar Regency, 2016-2019

Jenis Kendaraan Type of Vehicle	2016	2017	2018	2019
(1)	(2)	(3)	(4)	(5)
Angkutan Kota/Angkot				
Jumlah Armada	50	50	50	50
Jumlah Trayek	17	17	17	17
Kapasitas (Seat)	9	9	9	9
Rata-rata LF (%)	45	45	45	45
Kecepatan (km/jam)	40	40	40	40
Tarif (Rp./km)	600	800	800	800
Angkutan Pedesaan				
Jumlah Armada	208	208	208	208
Jumlah Trayek	70	70	70	70
Kapasitas (Seat)	11	11	11	11
Rata-rata LF (%)	45	45	45	45
Kecepatan (km/jam)	40	40	40	40
Tarif (Rp./km)	550	550	550	600
Jumlah / Total	1 535	1 885	1 885	1

Sumber/Source: Dinas Perhubungan Kab. Tanah Datar/Office of Transportation

Tabel 8.9 Perkembangan Menara Telekomunikasi Seluler, Menurut Pemilik Menara, 2015-2019
Trend in Cellular Telecommunication Towers, by Principal, 2015-2019

Pemilik Owner	2015	2016	2017	2018	2019
(1)	(2)	(3)	(4)	(5)	(6)
TELKOMSEL	37	37	37	37	37
INDOSAT	11	11	11	11	11
XL	6	6	6	6	10
AXIS/ NTS	4	4	4	4	0
Tower Bersama Grup/ SAPTA ASIA MID	20	21	25	25	25
PT. Mega Tower	2	2	2	2	2
Protelindo	5	5	5	5	10
Pt. Lintas Media Asia	6	6	6	6	6
PT. Telkom	-	-	-	-	0
PT. Mandu Jaya Kotrindo	2	2	2	2	2
PT. Lingga Jati	1	1	1	1	1
PT. Daya Mitra Tel	9	11	13	18	18
PT. Era Bangun Jaya	1	1	1	1	1
PT. Solusi Tunas Pratama	4	4	4	4	4
PT. Putra Arga Biangun	-	-	1	1	1
PT. Candra Tama	-	-	-	2	2
Jumlah / Total	108	111	118	125	130

Sumber/Source: Dinas Kominfo Kab. Tanah Datar/Office of Communication and Information

Transportation and Communication

Tabel 8.10 Perkembangan Menara Telekomunikasi Seluler Menurut Kecamatan, 2015-2019
Trend in Cellular Telecommunication Towers, by Subdistrict, 2015-2019

Kecamatan Subdistrict		2015	2016	2017	2018	2019
(1)		(2)	(3)	(4)	(5)	(6)
1.	X Koto	15	17	17	17	18
2.	Batipuh	8	9	9	9	9
3.	Batipuah Selatan	4	4	4	6	7
4.	Pariangan	5	5	5	5	5
5.	Rambatan	11	12	12	12	13
6.	Lima Kaum	16	15	15	15	15
7.	Tanjung Emas	9	9	9	11	11
8.	Padang Ganting	5	6	6	8	8
9.	Lintau Buo	6	7	7	7	8
10.	Lintau Buo Utara	10	10	10	10	11
11.	Sungayang	3	3	3	3	3
12.	Sungai Tarab	8	10	10	10	10
13.	Salimpaung	9	9	9	9	10
14.	Tanjung Baru	2	2	2	2	2
Jumlah Total		108	111	118	124	130

Sumber/Source: Dinas Kominfo Kab. Tanah Datar/Office of Communication and Information

SIMPANAN
KOPERASI

166,32
Milyar



KEANGGOTAAN
KUD

13.884
Orang



BANK



PENJELASAN TEKNIS

1. **Realisasi Penerimaan dan Pengeluaran Pemerintah Provinsi** adalah realisasi/perhitungan APBD Provinsi pada tiap tahun anggaran.

2. **Pendapatan Asli Daerah (PAD)** adalah pendapatan yang diperoleh daerah yang dipungut berdasarkan peraturan daerah sesuai dengan peraturan perundang-undangan, guna keperluan daerah yang bersangkutan dalam membiayai kegiatannya.

3. **Dana Perimbangan** adalah dana yang bersumber dari pendapatan APBN yang dialokasikan kepada Daerah untuk mendanai kebutuhan daerah dalam rangka pelaksanaan desentralisasi.

4. **Lain-lain Pendapatan yang Sah** adalah pendapatan lainnya dari pemerintah pusat dan atau dari instansi pusat, serta dari daerah lainnya.

PENJELASAN TEKNIS

1. *Actual revenue and expenditure of Provincial Government is the realization/provincial budget calculations for every fiscal year.*

2. *Original Local Government Revenue is revenue that withheld based on local regulations in accordance with the legislation, for the purposes of financing their activities.*

3. *Balanced Budget is the fund coming from the state budget that allocated to regions to fund their needs in the context of decentralization.*

4. *Other Legal Revenue is other income that coming from the central government and or from the central agencies, as well as from other local government.*

ULASAN

DESCRIPTION

11.2 Koperasi

Tahun 2019 jumlah koperasi sebanyak 223 unit, kurang 1 unit dibandingkan dengan tahun 2018 sebanyak 224 unit. Jumlah KUD yang aktif 9 unit tahun 2019 kurang 13 unit dibandingkan tahun 2018 sebanyak 22 unit. KUD yang tidak aktif 17 unit. Koperasi non KUD yang aktif tahun 2019 sebanyak 117 unit berkurang sebanyak 66 unit dibanding tahun 2018 yaitu 183 unit. Secara keseluruhan koperasi aktif sebanyak 126 unit dan yang tidak aktif sebanyak 97 unit.

Semua KUD tergolong dalam koperasi primer. Sedangkan non KUD ada 1 unit yang tergolong koperasi sekunder dan 196 lainnya tergolong koperasi primer. Satu unit koperasi yang tergolong sekunder terdapat di Kecamatan Lima Kaum.

Anggota KUD pada tahun 2019 sebanyak 13.884 orang berkurang sebanyak 32 orang dari tahun 2018 dengan anggota sebanyak 13.916. Sedangkan anggota non KUD tahun 2019 sebanyak 25.706 berkurang sebanyak 37 orang dari tahun 2018 dengan anggota sebanyak 25.743 orang.

Simpanan tahun 2019 tercatat sebesar 166 milyar rupiah turun dari 202,5 milyar rupiah tahun 2018, artinya mengalami penurunan sebesar 36,5 milyar rupiah. Dana cadangan koperasi tahun 2019 sebesar 25,57 milyar rupiah turun dari 33,74 milyar rupiah tahun 2018, artinya mengalami penurunan sebesar 4,17 milyar rupiah.

10.2 Cooperative Enterprises

The number of cooperatives in 2019 there are as many as 223 units. This number has decrease compared to the year 2018 as much as 224 units. There are 9 units of active KUD, and 13 units are inactive. While there is 117 active units non KUD cooperatives and decrease about 66 unit from 183 units in 2018. So overall there are 126 active cooperatives and 97 units of inactive units.

All KUD belong to the primary cooperative, whereas in non KUD cooperatives there is 1 unit belonging to secondary cooperatives, 196 others are primary cooperatives. One unit of the cooperative belonging to the secondary cooperative is located in Kecamatan Lima Kaum.

KUD membership in 2019 is 13,884 members and reduced from 13,916 in 2018. Differences occur in non KUD cooperatives, in 2018 its members amounted to 25,706 members, while in 2019 decreased to 25,706 members.

Total deposits in 2018 amounted to 202.5 billion rupiah decreased to 166 billion rupiah in 2019. Furthermore, cooperative reserve funds are increased in number that in 2018 was recorded at 33.74 billion rupiah to 25.57 billion rupiah in 2019, an decrease to 4.17 billion rupiahs.

10.3 Harga

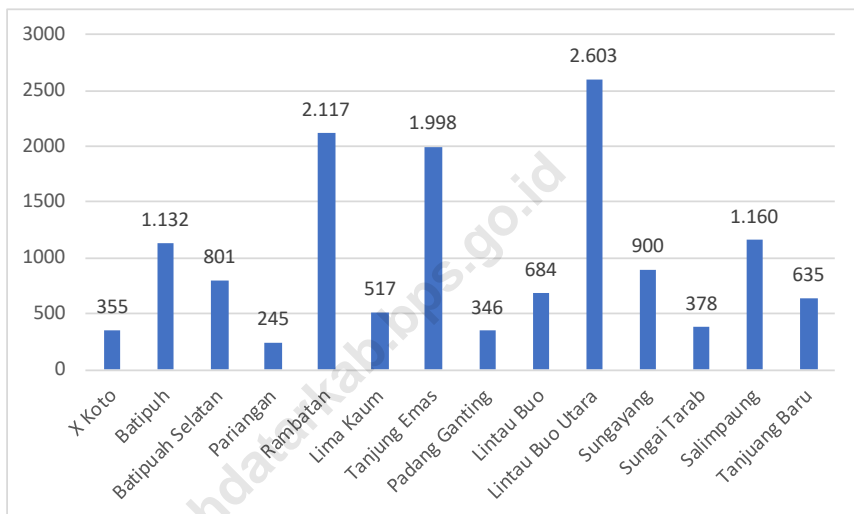
Harga Sembilan bahan pokok sepanjang tahun 2019 yang mengalami perubahan di setiap bulannya adalah kelompok beras, gula, garam, lauk pauk jenis daging ayam ras, telur dan kacang kacangan jenis kacang tanah. Sedangkan minyak makan jenis arrow, susu kental manis, lauk pauk jenis daging sapi, kacang kacangan jenis jagung pipilan, kacang hijau dan minyak tanah tidak mengalami perubahan harga sepanjang tahun 2019.

10.3 Prices

Retail price of nine essential commodities has been changing each month during 2019, particularly the prices of such commodities as rice of premium grade, chicken meat, duck egg, peanuts, mung bean, and sugar of SHS grade.

Gambar
Pictures

9.1. Jumlah Anggota KUD Menurut Kecamatan di Kabupaten Tanah Datar, 2019
Number of Member Cooperative by Subdistrict in Tanah Datar Regency, 2019



Sumber/Source: Dinas Koperasi dan Usaha Kecil Menengah, Perindustrian dan Perdagangan / Office of Cooperation, Industry and Trading

Perbankan, Koperasi dan Harga-Harga

9.1 Koperasi/Cooperative Enterprise

Tabel 9.1.1 Koperasi, Jumlah Unit dan Anggota, Volume Usaha, Menurut Kecamatan di Kabupaten Tanah Datar, 2019
Cooperative Enterprises, Number of Units and Members, Business Volume by Subdistrict in Tanah Datar Regency, 2019

Kecamatan Subdistrict	Unit Units	Anggota Members	Volume Usaha Volume of Activity (000)
(1)	(2)	(3)	(4)
1. X Koto	20	2 138	14 260 596
2. Batipuh	17	3 497	14 122 684
3. Batipuah Selatan	8	1 680	602 447
4. Pariangan	15	1 304	12 042 699
5. Rambatan	18	3 793	9 541 343
6. Lima Kaum	50	8 082	80 961 060
7. Tanjung Emas	17	4 196	21 618 927
8. Padang Ganting	6	930	5 678 923
9. Lintau Buo	14	1 735	8 662 162
10. Lintau Buo Utara	16	4 003	9 718 605
11. Sungayang	9	2 111	6 575 714
12. Sungai Tarab	15	2 218	10 265 432
13. Salimpaung	15	2 732	7 003 341
14. Tanjuang Baru	3	1 171	1 182
Jumlah/Total	223	39 590	201 054 244
	224	39 659	314 476 845
	224	39 879	285 357 055
	228	42 910	273 770 729
	229	43 104	233 256 386

Sumber/Source: Dinas Koperasi dan Usaha Kecil Menengah, Perindustrian dan Perdagangan / Office of Cooperation, Industry and Trading

Banking, Cooperative, and Prices

Tabel 9.1.2 Koperasi Aktif dan Tidak Aktif Menurut Kecamatan di Kabupaten Tanah Datar, 2019
Cooperative Enterprises, Current Status by Subdistrict in Tanah Datar Regency, 2019

Kecamatan Subdistrict	Aktif Active			Tidak Aktif Non Active		
	KUD	Non KUD	Jumlah Total	KUD	Non KUD	Jumlah Total
(1)	(2)	(3)	(4)	(5)	(6)	(7)
1. X Koto	1	15	16	1	3	4
2. Batipuh	1	11	12	1	4	5
3. Batipuah Selatan	1	6	7	-	1	1
4. Pariangan	1	7	8	-	7	7
5. Rambatan	1	10	11	2	5	7
6. Lima Kaum	1	32	33	1	16	17
7. Tanjung Emas	-	8	8	2	7	9
8. Padang Ganting	-	3	3	1	2	3
9. Lintau Buo	-	5	5	2	7	9
10. Lintau Buo Utara	-	7	7	3	6	9
11. Sungayang	2	2	4	-	5	5
12. Sungai Tarab	1	4	5	1	9	10
13. Salimpaung	-	6	6	2	7	9
14. Tanjung Baru	-	1	1	1	1	2
Jumlah/Total	9	117	126	17	80	97
	22	183	205	4	15	19
	22	183	205	4	19	23
	22	184	206	4	19	23

Sumber/Source: Dinas Koperasi dan Usaha Kecil Menengah, Perindustrian dan Perdagangan / Office of Cooperation, Industry and Trading

Perbankan, Koperasi dan Harga-Harga

Tabel 9.1.3 KUD dan Non-KUD yang Berbadan Hukum Menurut Kecamatan di Kabupaten Tanah Datar, 2019

Legal KUD and Non-KUD by Subdistrict in Tanah Datar Regency, 2019

Kecamatan Subdistrict	Aktif Active			Tidak Aktif Non Active		
	Primer	Sekunder	Jumlah Total	Primer	Sekunder	Jumlah Total
(1)	(2)	(3)	(4)	(5)	(6)	(7)
1. X Koto	2	-	2	18	-	18
2. Batipuh	2	-	2	15	-	15
3. Batipuah Selatan	1	-	1	7	-	7
4. Pariangan	1	-	1	14	-	14
5. Rambatan	3	-	3	15	-	15
6. Lima Kaum	2	-	2	47	1	48
7. Tanjung Emas	2	-	2	14	-	14
8. Padang Ganting	1	-	1	5	-	5
9. Lintau Buo	2	-	2	12	-	12
10. Lintau Buo Utara	3	-	3	13	-	13
11. Sungayang	2	-	2	7	-	7
12. Sungai Tarab	2	-	2	13	-	13
13. Salimpaung	2	-	2	15	-	15
14. Tanjung Baru	1	-	1	2	-	2
Jumlah/Total	26	-	26	197	1	198
	26	-	26	197	1	198
	26	-	26	201	1	202
	26	-	26	202	1	203

Sumber/Source: Dinas Koperasi dan Usaha Kecil Menengah, Perindustrian dan Perdagangan / Office of Cooperation, Industry and Trading

Banking, Cooperative, and Prices

Tabel 9.1.4 **Anggota Koperasi Menurut Kecamatan di Kabupaten Tanah Datar, 2019**
Table

Cooperative Enterprises, Number of Members by Subdistrict in Tanah Datar Regency, 2019

Kecamatan Subdistrict	Banyaknya		Banyaknya	
	KUD	Anggota	Kop. Non KUD	Anggota
(1)	(2)	(3)	(4)	(5)
1. X Koto	2	355	18	1 783
2. Batipuh	2	1 150	19	2 347
3. Batipuah Selatan	1	801	7	879
4. Pariangan	1	246	14	1 058
5. Rambatan	3	2 143	15	1 650
6. Lima Kaum	2	491	48	7 591
7. Tanjung Emas	2	1 998	15	2 198
8. Padang Ganting	1	346	5	584
9. Lintau Buo	2	684	12	1 051
10. Lintau Buo Utara	3	2 603	13	1 400
11. Sungayang	2	894	7	1 217
12. Sungai Tarab	2	378	13	1 840
13. Salimpaung	2	1 168	13	1 572
14. Tanjuang Baru	1	635	2	536
Jumlah/Total	26	13 884	201	25 706
	26	13 916	198	25 743
	26	13 871	198	26 008
	26	17 078	202	25 832
	26	16 542	203	26 562

Sumber/Source: Dinas Koperasi dan Usaha Kecil Menengah, Perindustrian dan Perdagangan / Office of Cooperation, Industry and Trading

Perbankan, Koperasi dan Harga-Harga

Tabel 9.1.5 Simpanan, Cadangan dan Dana-dana Koperasi, Menurut Jenis Koperasi di Kabupaten Tanah Datar per 31 Desember 2019
Cooperative Enterprises, Savings, Reserved Fund and Other, by Type in Tanah Datar Regency per 31 December 2019

Jenis Koperasi <i>Type of Cooperation</i>	Simpanan <i>Saving</i> (000 Rp)	Cadangan <i>Reserve</i> (000 Rp)	Dana-dana <i>Fund</i> (000 Rp)
(1)	(2)	(3)	(4)
Koperasi Unit Desa	3 229	1 277	5 001
Koperasi Serba Usaha	530	222	54 496
Kopkar Perusahaan Swasta	2 149	261	2 061
Kopkar BUMN	2 149	261	2 061
Koperasi Pasar	3 711	1 713	15 278
Fungsional Peg Negeri	163 402 692	28 257 222	43 529 700
Primkop Angkatan Darat	1 467	124	111
Primkop Angk Kepolisian	2 118	39	2 157
Primkopabri	56	20	26
Koperasi Veteran			
Koperasi Wredatama	230	-	-
Koperasi Lainnya	245	-	17 096
Koperasi Wanita	691	136	571
Koperasi Simpan Pinjam	2 066 480	1 110 930	4 351 492
Koperasi Angkutan	33	8	100
Kop Pedagang Kaki Lima	538 402	197 050	398 747
KJKS	1 125	231	6 258
Aneka Perkebunan	-	-	-
Koperasi Sekunder	14	-	-
Koperasi Pertanian	1 445	93	6 940
Koperasi Pesantren	270 146	613	2 015
Koperasi Nagari	22 024	967	3 321 444
Jumlah/Total	166 318 938	29 571 165	51 715 556

Sumber/Source: Dinas Koperasi dan Usaha Kecil Menengah, Perindustrian dan Perdagangan / Office of Cooperation, Industry and Trading

Banking, Cooperative, and Prices

Tabel 9.1.6 Simpanan, Cadangan, Dana-dana dan SHU KUD, Menurut Kecamatan di Kabupaten Tanah Datar, 2019
KUD, Savings, Reserved Fund, Other and Profit Sharing by Subdistrict in Tanah Datar Regency, 2019

Kecamatan Subdistrict	Simpanan Saving (000 Rp)	Cadangan Reserve (000 Rp)	Dana-dana Fund (000 Rp)
(1)	(2)	(3)	(4)
1. X Koto	116 444	381 618	701 385
2. Batipuh	242 178	0 097	292 828
3. Batipuah Selatan	30 867	-	-
4. Pariangan	435 677	197 358	215 209
5. Rambatan	343 472	130 598	649 614
6. Lima Kaum	382 378	84 737	385 704
7. Tanjung Emas	12 875	20 091	149 966
8. Padang Ganting	66 400	20 300	20 100
9. Lintau Buo	64 367	8 636	-
10. Lintau Buo Utara	135 292	92 543	582 711
11. Sungayang	465 958	278 431	990 825
12. Sungai Tarab	479 233	43 238	623 446
13. Salimpaung	309 008	19 450	294 870
14. Tanjuang Baru	28 100	-	28 100
Jumlah/Total	3 229 249	1 277 097	4 934 758

Sumber/Source: Dinas Koperasi dan Usaha Kecil Menengah, Perindustrian dan Perdagangan / Office of Cooperation, Industry and Trading

Perbankan, Koperasi dan Harga-Harga

Tabel 9.1.6 Lanjutan/*Continued*
Table

Kecamatan Subdistrict	Volume Usaha Omzets (000 Rp)	Sisa Hasil Usaha Profits (000 Rp)	Keterangan Note
(1)	(2)	(3)	(4)
1. X Koto	2 036,335	46,498	
2. Batipuh	100 005,000	698 163,245	
3. Batipuah Selatan	161 295 ,000	161 295,000	
4. Pariangan	744,500	29,567	
5. Rambatan	2 519,685	162,030	
6. Lima Kaum	182,452	543,523	
7. Tanjung Emas	658,490	663,284	
8. Padang Ganting	250,000	5,000	
9. Lintau Buo	445,480	447,772	
10. Lintau Buo Utara	495,844	277,030	
11. Sungayang	3 069,610	44,099	
12. Sungai Tarab	101 150,500	530 741,570	
13. Salimpaung	286,504	66 054,480	
14. Tanjuang Baru	127,321	127 321,000	
Jumlah/Total	373 267,000	1 585 795,000	

Sumber/Source: Dinas Koperasi dan Usaha Kecil Menengah, Perindustrian dan Perdagangan / Office of Cooperation, Industry and Trading

Banking, Cooperative, and Prices

Tabel 9.1.7 Simpanan, Cadangan, Dana-dana dan SHU Non-KUD, Menurut Kecamatan di Kabupaten Tanah Datar, 2019
Non-KUD, Savings, Reserved Fund, Other and Profit Sharing by Subdistrict in Tanah Datar Regency, 2019

Kecamatan Subdistrict	Simpanan Saving (000 Rp.)	Cadangan Reserve (000 Rp.)	Dana-dana Fund (000 Rp.)
(1)	(2)	(3)	(4)
1. X Koto	12 699	2 171	465 539
2. Batipuh	9 256	3 854	342 978
3. Batipuah Selatan	1 347	24	229 522
4. Pariangan	8 667	1 502	608 468
5. Rambatan	11 206	1 582	1 658
6. Lima Kaum	104 216	13 138 416	48 106
7. Tanjung Emas	8 667	5 899	608 468
8. Padang Ganting	5 971	1 085	1 561
9. Lintau Buo	6 574	997	147 605
10. Lintau Buo Utara	13 414	2 566	15 810
11. Sungayang	7 464	1 201	377 610
12. Sungai Tarab	11 597	856	552 812
13. Salimpaung	6 965	942	158 715
14. Tanjuang Baru	806	75	162
Jumlah/Total	208 849	13 161 170	3 559 014

Sumber/Source: Dinas Koperasi dan Usaha Kecil Menengah, Perindustrian dan Perdagangan / Office of Cooperation, Industry and Trading

Perbankan, Koperasi dan Harga-Harga

Tabel 9.1.7 Lanjutan/*Continued*
Table

Kecamatan <i>Subdistrict</i>	Volume Usaha <i>Omzets</i> (000 Rp)	Sisa Hasil Usaha <i>Profits</i> (000 Rp)	Keterangan <i>Note</i>
(1)	(2)	(3)	(4)
1. X Koto	9 457 570	850 434	
2. Batipuh	14 022 679	346 214	
3. Batipuah Selatan	441 152	6 880	
4. Pariangan	12 041 954	561 114	
5. Rambatan	9 538 823	646 565	
6. Lima Kaum	80 960 878	3 866 184	
7. Tanjung Emas	21 617 394	2 575 076	
8. Padang Ganting	5 678 677	436 373	
9. Lintau Buo	8 661 716	386 027	
10. Lintau Buo Utara	9 618 110	1 035 092	
11. Sungayang	6 572 644	624 837	
12. Sungai Tarab	10 164 282	668 649	
13. Salimpaung	7 003 054	383 347	
14. Tanjuang Baru	1 055	79	
Jumlah/Total	195 879 988	12 386 872	

Sumber/Source: Dinas Koperasi dan Usaha Kecil Menengah, Perindustrian dan Perdagangan / *Office of Cooperation, Industry and Trading*

Banking, Cooperative, and Prices

Tabel 9.1.8 Koperasi Menurut Jenisnya di Kabupaten Tanah Datar, 2019
Table Cooperative Enterprises by Classification in Tanah Datar Regency, 2019

Kecamatan Subdistrict	KOPTAN	KUD	KSU	Perkebu- nan	Kerajinan
(1)	(2)	(3)	(4)	(5)	(6)
1. X Koto	4	2	2	-	-
2. Batipuh	2	2	-	-	-
3. Batipuh Selatan	3	1	-	-	-
4. Pariangan	1	1	2	-	-
5. Rambatan	3	3	1	-	-
6. Lima Kaum	1	2	3	-	-
7. Tanjung Emas	2	2	-	-	-
8. Padang Ganting	-	1	1	-	-
9. Lintau Buo	3	2	1	-	-
10. Lintau Buo Utara	-	3	-	-	-
11. Sungayang	-	2	-	-	-
12. Sungai Tarab	-	2	-	-	-
13. Salimpaung	-	2	1	-	-
14. Tanjuang Baru	-	1	-	-	-
Jumlah/Total	19	26	11	-	-

Sumber/Source: Dinas Koperasi dan Usaha Kecil Menengah, Perindustrian dan Perdagangan / Office of Cooperation, Industry and Trading

Perbankan, Koperasi dan Harga-Harga

Tabel 9.1.8 Lanjutan/*Continued*
Table

Kecamatan Subdistrict	Angkatan Darat	Kepolisian	Wredatama	Kopabri
(1)	(7)	(8)	(9)	(10)
1. X Koto	-	-	-	-
2. Batipuh	-	-	-	-
3. Batipuah Selatan	-	-	-	-
4. Pariangan	-	-	-	-
5. Rambatan	-	-	-	-
6. Lima Kaum	-	-	1	1
7. Tanjung Emas	1	-	-	-
8. Padang Ganting	-	-	-	-
9. Lintau Buo	-	-	-	-
10. Lintau Buo Utara	-	-	-	-
11. Sungayang	-	-	1	-
12. Sungai Tarab	-	1	-	-
13. Salimpaung	-	-	1	-
14. Tanjuang Baru	-	-	-	-
Jumlah/Total	1	1	2	1

Sumber/Source: Dinas Koperasi dan Usaha Kecil Menengah, Perindustrian dan Perdagangan / Office of Cooperation, Industry and Trading

Banking, Cooperative, and Prices

Tabel 9.1.8 Lanjutan/*Continued*
Table

Kecamatan Subdistrict	Angkutan	KSP	KPP	KPN
(1)	(11)	(12)	(13)	(14)
1. X Koto	-	1	-	2
2. Batipuh	-	-	-	4
3. Batipuah Selatan	-	-	-	-
4. Pariangan	-	-	-	3
5. Rambatan	-	-	-	6
6. Lima Kaum	1	1	2	23
7. Tanjung Emas	-	-	-	7
8. Padang Ganting	-	1	-	1
9. Lintau Buo	-	-	-	4
10. Lintau Buo Utara	-	-	1	7
11. Sungayang	-	-	-	1
12. Sungai Tarab	-	1	-	2
13. Salimpaung	-	-	1	2
14. Tanjuang Baru	-	-	-	-
Jumlah/Total	1	3	4	62

Sumber/Source: Dinas Koperasi dan Usaha Kecil Menengah, Perindustrian dan Perdagangan / *Office of Cooperation, Industry and Trading*

Perbankan, Koperasi dan Harga-Harga

Tabel 9.1.8 Lanjutan/*Continued*
Table

Kecamatan <i>Subdistrict</i>	PKSP	KJKS	Koperasi Pedagang Kaki Lima	Koperasi Wanita
(1)	(15)	(16)	(17)	(18)
1. X Koto	-	-	-	-
2. Batipuh	-	-	-	-
3. Batipuah Selatan	-	-	-	-
4. Pariangan	-	1	-	-
5. Rambatan	-	-	-	-
6. Lima Kaum	1	3	1	1
7. Tanjung Emas	-	-	-	-
8. Padang Ganting	-	-	-	-
9. Lintau Buo	-	-	-	-
10. Lintau Buo Utara	-	-	-	-
11. Sungayang	-	-	-	-
12. Sungai Tarab	-	1	-	-
13. Salimpaung	-	2	-	1
14. Tanjuang Baru	-	-	-	-
Jumlah/Total	1	7	1	2

Sumber/*Source*: Dinas Koperasi dan Usaha Kecil Menengah, Perindustrian dan Perdagangan / *Office of Cooperation, Industry and Trading*

Banking, Cooperative, and Prices

Tabel 9.1.8 Lanjutan/*Continued*
Table

Kecamatan Subdistrict	Koperasi Veteran	KOPKAR	Kopontren	Koperasi Lainnya	Koperra- si Nagari
(1)	(19)	(20)	(21)	(22)	(23)
1. X Koto	-	-	2	1	7
2. Batipuh	-	-	-	2	7
3. Batipuah Selatan	-	1	-	-	3
4. Pariangan	-	-	1	-	6
5. Rambatan	-	-	-	-	5
6. Lima Kaum	-	3	-	1	5
7. Tanjung Emas	-	-	-	-	4
8. Padang Ganting	-	-	-	-	2
9. Lintau Buo	-	-	-	-	4
10. Lintau Buo Utara	-	-	-	-	5
11. Sungayang	-	-	1	-	5
12. Sungai Tarab	-	-	-	-	9
13. Salimpaung	-	1	-	2	5
14. Tanjuang Baru	-	-	-	-	2
Jumlah/Total	-	4	3	6	69

Sumber/Source: Dinas Koperasi dan Usaha Kecil Menengah, Perindustrian dan Perdagangan / Office of Cooperation, Industry and Trading

9.2 Perbankan/*Banking*

Tabel 9.2.1 Nasabah dan Jumlah Dana Disimpan di Bank Menurut Jenis Simpanan di Kabupaten Tanah Datar, 2019
Table Bank Accounts, Number and Total Savings, by Type of Account in Tanah Datar Regency, 2019

Jenis Simpanan <i>Type of Funds</i>	Nasabah <i>Accounts</i>	Nilai (JutaRp) <i>Value (Million Rp)</i>
(1)	(2)	(3)
Giro/Demand Deposits	1 420	165 335
Tabungan/Saving Deposits	47 567	216 204
Deposito/Time Deposits	445	34 000
Jumlah/Total		

Sumber/*Source*: Bank Bank di Kab. Tanah Datar/*Banks in Tanah Datar*

Banking, Cooperative, and Prices

Tabel 9.2.2 **Transfer Masuk dan Keluar Melalui Jasa Bank di Kabupaten Tanah Datar, 2019**
Table Bank Credit Transfer Record in Tanah Datar Regency, 2019

Bulan <i>Month</i>	Jumlah <i>Nasabah</i>	Nilai (Juta) <i>Value (Million)</i>
(1)	(2)	(3)
Januari/ <i>January</i>	14 495	69 343
Februari/ <i>February</i>	13 113	60 504
Maret/ <i>March</i>	13 811	85 110
April/ <i>April</i>	13 823	70 636
Mei/ <i>May</i>	15 889	131 305
Juni/ <i>June</i>	10 361	60 145
Juli / <i>July</i>	15 878	71 056
Agustus/ <i>August</i>	15 186	70 718
September/ <i>September</i>	14 409	75 148
Oktober/ <i>October</i>	16 573	76 101
Nopember/ <i>November</i>	14 505	88 081
Desember/ <i>December</i>	14 511	104 782
Jumlah/Total	172 644	963 069

Sumber/*Source*: Bank Bank di Kab. Tanah Datar/*Banks in Tanah Datar*

Perbankan, Koperasi dan Harga-Harga

Tabel 9.2.3 **Pemupukan Dana oleh Masyarakat pada Bank di Kabupaten Tanah Datar, 2019**

Total Amount of Money Deposited in Banks in Tanah Datar Regency, 2019

Bulan Month	Giro (Juta/Million)	Deposit (Juta/Million)	Tabungan (Juta/Million)	Jumlah/Total (Juta/Million)
(1)	(2)	(3)	(4)	(5)
Januari/January	168 149	71 388	167 343	406 880
Februari/February	211 749	71 548	159 193	442 690
Maret/March	169 602	141 800	153 650	465 052
April/April	232 716	142 236	154 874	529 826
Mei/May	194 777	142 538	175 410	512 725
Juni/June	170 179	193 415	166 356	529 950
Juli /July	158 305	164 281	181 931	504 517
Agustus/August	144 492	164 675	190 027	499 194
September/September	176 532	165 336	179 912	521 780
Oktober/October	250 290	163 133	173 611	587 304
Nopember/November	192 040	162 986	179 533	535 579
Desember/December	165 335	34 000	216 204	415 539
Jumlah/Total				

Sumber/Source: Bank Bank di Kab. Tanah Datar/Banks in Tanah Datar

Banking, Cooperative, and Prices

9.3 Harga/Price

Table 9.3.1 Rata-rata Harga Eceran 9 Bahan Pokok (Rp/Komoditi) di Kabupaten Tanah Datar, 2019

Retail Price of Nine Essential Commodities (Rupiahs Commodity) in Tanah Datar Regency, 2019

Jenis Barang <i>Types of Goods</i>	Kualitas <i>Quality</i>	Satuan <i>Units</i>	Jan <i>Jan</i>	Feb <i>Feb</i>	Maret <i>March</i>
(1)	(2)	(3)	(4)	(5)	(6)
Beras	I	Kg.	14 000	14 000	14 000
	II	Kg.	13 000	14 000	12 500
	III	Kg.	14 000	14 000	13 500
Gula Pasir	SHS	Kg.	12 000	11 500	12 000
Garam	Hancur	Kg.	12 000	11 500	10 000
	Bata	Kg.	6 500	6 500	6 000
Minyak Makan	Pabrik (arrow)	Kg.	10 400	10 000	10 000
	Buatan Kampung	Kg.	-	-	-
Susu	Kental Manis	Kaleng	10 000	10 000	10 000
	Bubuk Instan 800 gr Bungkus	Bungkus	-	-	-
Lauk Pauk	Daging Sapi	Kg.	120 000	120 000	120 000
	Daging Kerbau	Kg.	-	-	-
	Daging Ayam Ras	Kg.	49 000	46 000	45 000
Telur	Telur Ayam Bras	Butir	1 500	1 500	1 500
	Telur Ayam Kampung	Butir	2 000	2 500	2 500
	Telur Itik	Butir	2 500	2 500	2 500
Kacang-kacang	Jagung Pilihan	Kg.	4 000	4 000	4 000
	Kacang Tanah	Kg.	23 500	22 000	22 000
	Kacang Hijau	Kg.	20 000	20 000	20 000
Minyak Tanah	Minyak Tanah	liter	10 000	10 000	10 000

Perbankan, Koperasi dan Harga-Harga

Tabel 9.3.1 Lanjutan/*Continued*
Table

Jenis Barang <i>Types of Goods</i>	Kualitas <i>Quality</i>	Satuan <i>Units</i>	April <i>April</i>	April <i>April</i>	Juni <i>June</i>
(1)	(2)	(3)	(7)	(8)	(9)
Beras	I	Kg.	13 500	13 000	13 000
	II	Kg.	12 500	11 000	11 500
	III	Kg.	13 000	13 000	12 500
Gula Pasir	SHS	Kg.	12 000	14 000	13 000
Garam	Hancur	Kg.	11 000	7 000	12 000
	Bata	Kg.	6 000	7 000	12 000
Minyak Makan	Pabrik (arrow)	Kg.	10 000	10 000	10 000
	Buatan Kampung	Kg.	-	-	-
Susu	Kental Manis	Kaleng	10 000	10 000	10 000
	Bubuk Instan 800 gr Bungkus	Bungkus	-	-	-
Lauk Pauk	Daging Sapi	Kg.	120 000	120 000	120 000
	Daging Kerbau	Kg.	-	-	-
	Daging Ayam Ras	Kg.	45 000	46 000	45 000
Telur	Telur Ayam Bras	Butir	1 500	1 500	1 500
	Telur Ayam Kampung	Butir	2 500	2 500	2 500
	Telur Itik	Butir	2 500	2 500	2 500
Kacang-kacang	Jagung Pilihan	Kg.	4 000	4 000	4 000
	Kacang Tanah	Kg.	20 000	25 000	26 000
	Kacang Hijau	Kg.	20 000	20 000	20 000
Minyak Tanah	Minyak Tanah	liter	10 000	10 000	10 000

Banking, Cooperative, and Prices

Tabel 9.3.1 Lanjutan/*Continued*
Table

Jenis Barang <i>Types of Goods</i>	Kualitas <i>Quality</i>	Satuan <i>Units</i>	Juli <i>July</i>	Agt <i>August</i>	Sept <i>Sept</i>
(1)	(2)	(3)	(10)	(11)	(12)
Beras	I	Kg.	13 000	12 700	12 800
	II	Kg.	16 000	11 500	12 000
	III	Kg.	12 500	13 000	12 500
Gula Pasir	SHS	Kg.	13 000	13 000	13 000
Garam	Hancur	Kg.	12 000	12 000	12 000
	Bata	Kg.	7 000	7 000	7 000
Minyak Makan	Pabrik (arrow)	Kg.	10 000	10 000	10 000
	Buatan Kampung	Kg.	-	-	-
Susu	Kental Manis	Kaleng	10 000	10 000	10 000
	Bubuk Instan 800 gr Bungkus	Bungkus	-	-	-
Lauk Pauk	Daging Sapi	Kg.	120 000	120 000	120 000
	Daging Kerbau	Kg.	-	-	-
	Daging Ayam Ras	Kg.	50 000	47 000	52 000
Telur	Telur Ayam Bras	Butir	1 500	1 500	1 500
	Telur Ayam Kampung	Butir	2 000	2 500	2 500
	Telur Itik	Butir	2 500	2 500	2 500
Kacang-kacang	Jagung Pilihan	Kg.	4 000	4 000	4 000
	Kacang Tanah	Kg.	27 000	27 000	25 000
	Kacang Hijau	Kg.	20 000	20 000	20 000
Minyak Tanah	Minyak Tanah	liter	10 000	10 000	10 000

Perbankan, Koperasi dan Harga-Harga

Tabel 9.3.1 Lanjutan/*Continued*
Table

Jenis Barang <i>Types of Goods</i>	Kualitas <i>Quality</i>	Satuan <i>Units</i>	Okt <i>Oct</i>	Nov <i>Nov</i>	Des <i>Dec</i>
(1)	(2)	(3)	(10)	(11)	(12)
Beras	I	Kg.	13 000	13 000	13 500
	II	Kg.	12 500	12 500	13 000
	III	Kg.	13 000	13 000	12 500
Gula Pasir	SHS	Kg.	13 000	13 000	13 000
Garam	Hancur	Kg.	12 000	12 000	12 000
	Bata	Kg.	7 000	7 000	7 000
Minyak Makan	Pabrik (arrow)	Kg.	10 000	10 000	11 750
	Buatan Kampung	Kg.	-	-	-
Susu	Kental Manis	Kaleng	10 000	10 000	10 000
	Bubuk Instan 800 gr Bungkus	Bungkus	-	-	-
Lauk Pauk	Daging Sapi	Kg.	120 000	120 000	120 000
	Daging Kerbau	Kg.	-	-	-
	Daging Ayam Ras	Kg.	50 000	50 000	50 000
Telur	Telur Ayam Bras	Butir	1 500	1 500	1 500
	Telur Ayam Kampung	Butir	2 500	2 500	2 500
	Telur Itik	Butir	2 500	2 500	2 250
Kacang-kacang	Jagung Pilihan	Kg.	4 000	4 000	4 000
	Kacang Tanah	Kg.	27 000	30 000	30 000
	Kacang Hijau	Kg.	20 000	20 000	20 000
Minyak Tanah	Minyak Tanah	liter	10 000	10 000	10 000

Sumber/Source: Dinas Koperasi dan Usaha Kecil Menengah, Perindustrian dan Perdagangan Kab. Tanah Datar/Office of Cooperation, Industry and Trading

Banking, Cooperative, and Prices

Tabel 9.3.2 Rata-rata Harga Bahan Bangunan (Rp/Satuan) di Kabupaten Tanah Datar, 2019

Retail Price of Buiding Materials in Tanah Datar Regency, 2019

Jenis Barang <i>Types of Goods</i>	Kualitas <i>Quality</i>	Satuan <i>Units</i>	Jan <i>Jan</i>	Peb <i>Feb</i>	Maret <i>March</i>
Besi Beton	Ukuran 6,0 mm	Batang	32 000	20 000	20 000
	Ukuran 8,0 mm	Batang	49 000	40 000	40 000
	Ukuran 10,0 mm	Batang	77 000	65 000	65 000
	Ukuran 12,0 mm	Batang	115 000	90 000	90 000
Seng Gelombang BLS	18 - 76 x 1826	Lembar	45 000	45 000	45 000
	20 - 914 x 1820	Lembar	45 000	45 000	45 000
	30 - 914 x 1820	Lembar	45 000	45 000	45 000
Paku Kayu	Ukuran 1 Inchi	Kg.	18 000	18 000	18 000
Semen	Padang	Sak	64 000	64 000	64 000

Sumber/Source: Dinas Koperasi dan Usaha Kecil Menengah, Perindustrian dan Perdagangan Kab. Tanah Datar/Office of Cooperation, Industry and Trading

Perbankan, Koperasi dan Harga-Harga

Tabel 9.3.2 Lanjutan/*Continued*
Table

Jenis Barang <i>Types of Goods</i>	Kualitas <i>Quality</i>	Satuan <i>Units</i>	April <i>April</i>	Mei <i>May</i>	Jun <i>Jun</i>
Besi Beton	Ukuran 6,0 mm	Batang	28 500	28 500	28 500
	Ukuran 8,0 mm	Batang	43 000	43 000	43 000
	Ukuran 10,0 mm	Batang	73 000	73 000	73 000
	Ukuran 12,0 mm	Batang	100 000	100 000	100 000
Seng Gelombang BLS	18 - 76 x 1826	Lembar	45 000	45 000	45 000
	20 - 914 x 1820	Lembar	45 000	45 000	45 000
	30 - 914 x 1820	Lembar	45 000	45 000	45 000
Paku Kayu	Ukuran 1 Inci	Kg.	18 000	18 000	18 000
Semen	Padang	Sak	64 000	64 000	64 000

Sumber/*Source*: Dinas Koperasi dan Usaha Kecil Menengah, Perindustrian dan Perdagangan Kab. Tanah Datar/*Office of Cooperation, Industry and Trading*

Banking, Cooperative, and Prices

Tabel 9.3.2 Lanjutan/*Continued*
Table

Jenis Barang <i>Types of Goods</i>	Kualitas <i>Quality</i>	Satuan <i>Units</i>	Juli <i>July</i>	Agt <i>August</i>	Sep <i>Sept</i>
Besi Beton	Ukuran 6,0 mm	Batang	28 500	28 500	28 500
	Ukuran 8,0 mm	Batang	43 000	43 000	43 000
	Ukuran 10,0 mm	Batang	70 000	70 000	70 000
	Ukuran 12,0 mm	Batang	100 000	100 000	100 000
Seng Gelombang BLS	18 - 76 x 1826	Lembar	45 000	45 000	45 000
	20 - 914 x 1820	Lembar	45 000	45 000	45 000
	30 - 914 x 1820	Lembar	45 000	45 000	45 000
Paku Kayu	Ukuran 1 Inchi	Kg.	18 000	18 000	18 000
Semen	Padang	Sak	64 000	64 000	64 000

Sumber/*Source*: Dinas Koperasi dan Usaha Kecil Menengah, Perindustrian dan Perdagangan Kab. Tanah Datar/*Office of Cooperation, Industry and Trading*

Perbankan, Koperasi dan Harga-Harga

Tabel 9.3.2 Lanjutan/*Continued*
Table

Jenis Barang <i>Types of Goods</i>	Kualitas <i>Quality</i>	Satuan <i>Units</i>	Okt <i>Oct</i>	Nov <i>Nov</i>	Des <i>Dec</i>
(1)	(2)	(3)	(4)	(5)	(6)
Besi Beton	Ukuran 6,0 mm	Batang	28 500	28 500	20 000
	Ukuran 8,0 mm	Batang	43 000	43 000	40 000
	Ukuran 10,0 mm	Batang	70 000	70 000	65 000
	Ukuran 12,0 mm	Batang	100 000	100 000	100 000
Seng Gelombang BLS	18 - 76 x 1826	Lembar	45 000	45 000	45 000
	20 - 914 x 1820	Lembar	45 000	45 000	45 000
	30 - 914 x 1820	Lembar	45 000	45 000	45 000
Paku Kayu	Ukuran 1 Inchi	Kg.	18 000	18 000	18 000
Semen	Padang	Sak	64 000	64 000	64 000

Sumber/Source: Dinas Koperasi dan Usaha Kecil Menengah, Perindustrian dan Perdagangan Kab. Tanah Datar/Office of Cooperation, Industry and Trading

Banking, Cooperative, and Prices

Tabel 9.3.3 Rata-Rata Harga Barang Kebutuhan Lainnya (Rp/Satuan) di Kabupaten Tanah Datar, 2019
Table Retail Price of other Commodities in Tanah Datar Regency, 2019

Jenis Barang Types of Goods	Satuan Units	Jan Jan	Peb Feb	Maret March	Apr April
(1)	(2)	(3)	(4)	(5)	(6)
1. Pupuk Urea	Kg.	6 000	6 000	6 000	6 000
2. Jagung Pipilan	Kg.	4 000	4 000	4 000	4 000
Tapioka	Kg.
3. Ubi Jalar	Kg.	5 000	5 000	5 000	5 000
Ubi Kayu	Kg.	5 000	5 000	5 000	5 000
4. Sayur-sayuran					
- Kentang	Kg.	10 000	10 000	10 000	10 000
- Kentang Al. Panjang	Kg.	11 400	10 000	8 000	5 000
- Kol	Kg.	4 400	5 000	4 000	4 000
- Wortel	Kg.	11 500	9 000	12 000	12 000
- Cabe Merah Bulat	Kg.	27 500	26 000	29 000	30 000
- Cabe Hijau Bulat	Kg.	20 000	20 000	22 667	24 000
- Bawang Putih	Kg.	20 000	10 000	26 000	36 000
- Bawang Merah	Kg.	25 500	26 000	36 000	32 000
- Tomat	Kg.	9 500	10 000	10 000	9 500
- Buncis	Kg.	9 000	9 000	8 000	10 000
- Sawi	Kg.	5 000	5 000	5 000	5 000
- Kalapa	Butir	4 000	4 000	4 000	4 000
- Kacang Panjang	ikat	3 000	3 000	3 000	3 000
- Terung	Kg.	5 000	5 000	5 000	5 000
- Ketimun	Kg.	5 000	5 000	5 000	5 000
- Toge	Bks.	10 000	10 000	10 000	10 000
5. Lauk Pauk					
- Daging Sapi	Kg.	110 000	110 000	110 000	110 000
- Daging Kerbau	Kg.
- Daging Ayam	Kg.	40 000	40 500	40 000	37 500
- Telur Itik	Butir	2 500	2 500	2 500	2 500
- Telur Ayam Kampung	Butir	2 000	2 000	2 000	2 000
- Telur Ayam Ras	Butir	1 500	1 500	1 500	1 500
- Tahu	Bungkus	2 000	2 000	2 000	2 000
- Tempe	Bungkus	3 000	3 000	3 000	3 000

Perbankan, Koperasi dan Harga-Harga

Tabel 9.3.3 Lanjutan/*Continued*
Table

Jenis Barang Types of Goods	Satuan Units	Mei May	Juni June	Juli July	Agts August
(1)	(2)	(7)	(8)	(9)	(10)
1. Pupuk Urea	Kg.	6 000	6 000	6 000	6 000
2. Jagung Pipilan	Kg.	4 000	4 000	4 000	4 000
Tapioka	Kg.
3. Ubi Jalar	Kg.	5 000	5 000	5 000	5 000
Ubi Kayu	Kg.	5 000	5 000	5 000	5 000
4. Sayur-sayuran					
- Kentang	Kg.	10 000	10 000	12 000	12 000
- Kentang Al. Panjang	Kg.	10 000	11 000	12 000	12 400
- Kolan	Kg.	4 000	8 000	8 000	7 500
- Wortel	Kg.	12 000	21 000	17 000	12 000
- Cabe Merah Bulat	Kg.	34 000	64 000	67 500	72 000
- Cabe Hijau Bulat	Kg.	31 000	45 000	45 000	57 200
- Bawang Putih	Kg.	54 000	42 000	35 000	32 000
- Bawang Merah	Kg.	32 000	38 500	32 000	27 000
- Tomat	Kg.	8 000	10 000	9 500	6 000
- Buncis	Kg.	10 000	8 000	8 500	13 000
- Sawi	Kg.	7 000	7 000	6 000	5 000
- Kalapa	Butir	4 000	4 000	4 000	4 000
- Kacang Panjang	ikat	3 000	3 000	3 000	3 000
- Terung	Kg.	5 000	5 000	5 000	5 000
- Ketimun	Kg.	5 000	5 000	5 000	5 000
- Toge	Bks.	10 000	10 000	10 000	10 000
5. Lauk Pauk					
- Daging Sapi	Kg.	120 000	120 000	120 000	120 000
- Daging Kerbau	Kg.
- Daging Ayam	Kg.	27 500	42 500	51 500	47 000
- Telur Itik	Butir	2 500	2 500	2 500	2 500
- Telur Ayam Kampung	Butir	2 350	2 000	2 500	2 500
- Telur Ayam Ras	Butir	1 500	1 500	1 500	1 500
- Tahu	Bungkus	2 000	2 000	2 000	2 000
- Tempe	Bungkus	3 000	3 000	3 000	3 000

Sumber/Source: Dinas Koperasi dan Usaha Kecil Menengah, Perindustrian dan Perdagangan Kab. Tanah Darat/Office of Cooperation, Industry and Trading

Banking, Cooperative, and Prices

Tabel 9.3.3 Lanjutan/*Continued*
Table

Jenis Barang Types of Goods	Satuan Units	Sept Sept	Okt Oct	Nop Nov	Des Dec
(1)	(2)	(11)	(12)	(13)	(14)
1. Pupuk Urea	Kg.	6 000	6 000	6 000	6 000
2. Jagung Pipilan	Kg.	4 000	4 000	4 000	4 000
Tapioka	Kg.
3. Ubi Jalar	Kg.	5 000	5 000	5 000	5 000
Ubi Kayu	Kg.	5 000	5 000	5 000	5 000
4. Sayur-sayuran					
- Kentang	Kg.	12 000	12 000	12 000	10 000
- Kentang Al. Panjang	Kg.	13 000	12 000	12 000	10 000
- Kol	Kg.	7 000	5 000	5 000	5 000
- Wortel	Kg.	11 000	11 500	11 000	10 000
- Cabe Merah Bulat	Kg.	70 000	46 500	48 000	38 250
- Cabe Hijau Bulat	Kg.	38 750	39 000	33 250	23 250
- Bawang Putih	Kg.	24 000	30 000	29 000	28 000
- Bawang Merah	Kg.	20 000	23 500	29 000	28 000
- Tomat	Kg.	4 000	5 000	5 000	7 500
- Buncis	Kg.	11 000	13 000	12 000	7 500
- Sawi	Kg.	5 000	5 000	6 000	5 250
- Kalapa	Butir	4 000	4 000	4 000	4 000
- Kacang Panjang	ikat	3 000	3 000	3 000	3 000
- Terung	Kg.	5 000	5 000	3 000	3 000
- Ketimun	Kg.	5 000	5 000	3 000	3 000
- Toge	Bks.	10 000	10 000	10 000	10 000
5. Lauk Pauk					
- Daging Sapi	Kg.	120 000	120 000	120 000	120 000
- Daging Kerbau	Kg.
- Daging Ayam	Kg.	41 000	50 000	50 000	50 000
- Telur Itik	Butir	2 500	2 500	2 500	2 500
- Telur Ayam Kampung	Butir	2 250	2 200	2 500	2 500
- Telur Ayam Ras	Butir	1 500	1 500	1 500	1 500
- Tahu	Bungkus	2 000	2 000	2 000	2 000
- Tempe	Bungkus	3 000	3 000	3 000	3 000

Sumber/*Source*: Dinas Koperasi dan Usaha Kecil Menengah, Perindustrian dan Perdagangan Kab. Tanah Datar/*Office of Cooperation, Industry and Trading*

Perbankan, Koperasi dan Harga-Harga

Tabel 9.3.4 Rata-Rata Harga Barang Komoditi Ekspor (Rp/Satuan), 2019
Table Retail Price of Export Commodities, 2019

Jenis Barang <i>Types of Goods</i>	Satuan <i>Units</i>	Jan <i>Jan</i>	Peb <i>Feb</i>	Maret <i>March</i>	Apr <i>April</i>
(1)	(2)	(3)	(4)	(5)	(6)
1. Karet	Kg
2. Kopi Robusta	Kg
3. Casia Vera A	Kg	15 000	15 000	39 000	38 000
Casia Vera B	Kg	10 000	10 500	26 500	28 000
Casia Vera C	Kg	8 000	8 500	18 500	20 000
4. Biji Pinang	Kg	10 500	9 000	9 500	10 000
5. Garda Munggu	Kg	62 000	65 000	67 000	65 000
6. Kayu Gergajian					
Meranti Balok 6x12	M3	67 500	67 500	67 500	67 500
Banio Balok 6x12	M3	65 000	65 000	65 000	65 000
7. Hasil Kerajinan					
Sapu Ijuk Silungkang	Buah
Tikar Pandan Kasar	Lembar
Tikar Pandan Kasar	Lembar
8. Emas Murni	Gram	1 500 000	1 500 000	1 500 000	1 450 000

Sumber/Source: Dinas Koperasi dan Usaha Kecil Menengah, Perindustrian dan Perdagangan Kab. Tanah Datar/Office of Cooperation, Industry and Trading

Banking, Cooperative, and Prices

Tabel 9.3.4 Lanjutan/*Continued*
Table

Jenis Barang <i>Types of Goods</i>	Satuan <i>Units</i>	Mei <i>May</i>	Juni <i>June</i>	Juli <i>July</i>	Agustus <i>August</i>
(1)	(2)	(7)	(8)	(9)	(10)
1. Karet	Kg
2. Kopi Robusta	Kg
3. Casia Vera A	Kg	38 000	38 000	33 000	28 000
Casia Vera B	Kg	27 500	27 000	26 000	29 000
Casia Vera C	Kg	20 000	20 000	20 000	20 000
4. Biji Pinang	Kg	10 000	10 000	10 000	10 000
5. Garda Munggu	Kg	65 000	62 000	60 000	60 000
6. Kayu Gergajian					
Meranti Balok 6x12	M3	67 500	67 500	67 500	67 500
Banio Balok 6x12	M3	65 000	65 000	65 000	65 000
7. Hasil Kerajinan					
Sapu Ijuk Silungkang	Buah
Tikar Pandan Kasar	Lembar
Tikar Pandan Kasar	Lembar
8. Emas Murni	Gram	1 500 000	1 550 000	1 570 000	1 580 000

Sumber/*Source*: Dinas Koperasi dan Usaha Kecil Menengah, Perindustrian dan Perdagangan Kab. Tanah Datar/*Office of Cooperation, Industry and Trading*

Perbankan, Koperasi dan Harga-Harga

Tabel 9.3.4 Lanjutan/*Continued*
Table

Jenis Barang <i>Types of Goods</i>	Satuan <i>Units</i>	Sept <i>Sept</i>	Okt <i>Oct</i>	Nop <i>Nov</i>	Des <i>Dec</i>
(1)	(2)	(11)	(12)	(13)	(14)
1. Karet	Kg
2. Kopi Robusta	Kg
3. Casia Vera A	Kg	33 000	40 000	40 000	40 000
Casia Vera B	Kg	26 000	27 000	27 000	27 000
Casia Vera C	Kg	20 000	19 500	19 000	19 000
4. Biji Pinang	Kg	11 000	10 500	12 000	12 000
5. Garda Munggu	Kg	70 000	67 000	70 000	70 000
6. Kayu Gergajian					
Meranti Balok 6x12	M3	67 500	67 500	67 500	67 500
Banio Balok 6x12	M3	65 000	65 000	65 000	65 000
7. Hasil Kerajinan					
Sapu Ijuk Silungkang	Buah
Tikar Pandan Kasar	Lembar
Tikar Pandan Kasar	Lembar
8. Emas Murni	Gram	1 600 000	1 600 000	1 600 000	1 650 000

Sumber/Source: Dinas Koperasi dan Usaha Kecil Menengah, Perindustrian dan Perdagangan Kab. Tanah Datar/Office of Cooperation, Industry and Trading

**PENGELUARAN PENDUDUK DIDOMINASI
OLEH PENGELUARAN MAKANAN
YAITU SEBESAR**

61,03 %



- 1. Rata-rata pengeluaran per kapita sebulan** adalah biaya yang dikeluarkan untuk konsumsi semua anggota rumah tangga selama sebulan dibagi dengan banyaknya anggota rumah tangga. Pengeluaran untuk konsumsi makanan dihitung selama seminggu terakhir, sedangkan konsumsi bukan makanan dihitung sebulan dan setahun terakhir. Baik konsumsi makanan maupun bukan makanan selanjutnya dikonversikan ke dalam pengeluaran rata-rata sebulan. Angka konsumsi/pengeluaran rata-rata per kapita yang disajikan dalam publikasi ini diperoleh dari hasil bagi jumlah konsumsi seluruh rumah tangga (baik mengonsumsi makanan maupun tidak) terhadap jumlah penduduk.
 - 2. Konsumsi kalori dan protein dihitung** dengan mengalikan kuantitas setiap makanan yang dikonsumsi dengan nilai kandungan kalori dan protein setiap jenis makanan berdasarkan daftar konversi zat gizi.
- 1. Average monthly expenditure per capita** is the cost incurred for the consumption of all household members for a month divided by the number of household members. Spending on food consumption is calculated during the past week, while non-food consumption is calculated in the past month and year. Both food consumption average per capita consumption/expenditure figures presented in this publication are derived from the quotient of the total consumption of all households (both food and non-food consumption) of the total population.
 - 2. Calorie and protein consumption** is calculated by multiplying the quantity of each food consumed by the value of the calorie and protein content of each type food based on a list of nutrient conversions.

Population Expenditure

ULASAN

Berdasarkan hasil Survei Sosial Ekonomi Nasional (Susenas) Maret 2019 rata-rata pengeluaran per kapita sebulan menurut kelompok makanan yang tertinggi berasal dari kelompok Makanan dan minuman jadi yang kemudian diikuti kelompok komoditas Padi-padian dan Rokok dan tembakau.

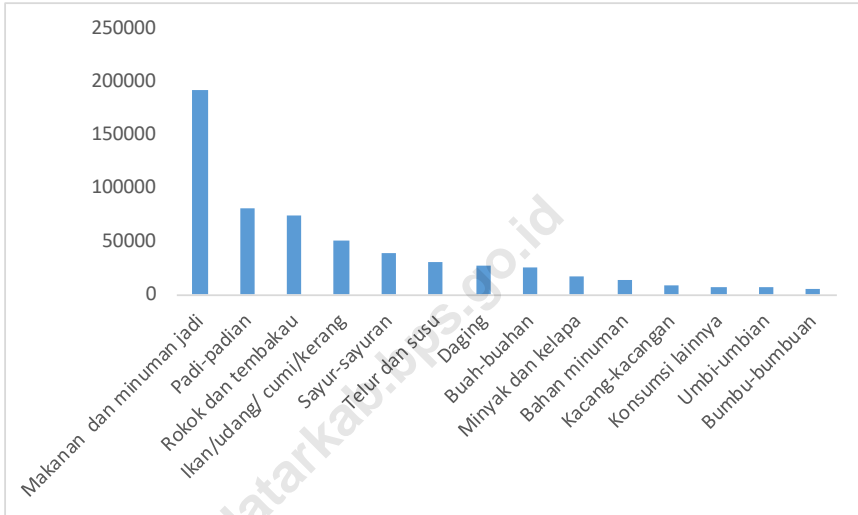
Sementara itu untuk pengeluaran per kapita sebulan dari kelompok bukan makanan yang terbesar adalah pengeluaran untuk Perumahan dan Fasilitas Rumah Tangga yang kemudian diikuti oleh Aneka Barang dan Jasa.

DESCRIPTION

Based on the results of the National Social Economic Survey (Susenas) in March 2019, the average expenditure per capita per month by the highest food group came from the Food and Beverage group, which was then followed by the Grains and Cigarettes and tobacco commodities groups.

Meanwhile, the largest expenditure per capita for non-food groups is the expenditure on housing and household facilities, followed by various goods and services.

Gambar 10.1. Rata-Rata Pengeluaran per Kapita Sebulan menurut kelompok komoditas makanan di Kabupaten Tanah Datar, 2019 (rupiah)
Average expenditure per capita per month by food commodity group in Tanah Datar District, 2019 (rupiah)



Sumber/Source: Survei Sosial Ekonomi Nasional (Susenas) Maret 2019/National Socio Economic Survei (Susenas) March 2019

Tabel 10.1 Rata-Rata Pengeluaran per Kapita Sebulan menurut Kelompok Komoditas (Rupiah) di Kabupaten Tanah Datar, 2019

Average Monthly Expenditures per Capita by Commodity Group (Rupiah) in Tanah Datar Regency, 2019

Kelompok Komoditas	Rata-rata Pengeluaran Per Kapita Sebulan
(1)	(3)
1. Padi-padian	81 585
2. Umbi-umbian	6 316
3. Ikan/udang/ cumi/kerang	50 852
4. Daging	26 287
5. Telur dan susu	30 359
6. Sayur-sayuran	39 254
7. Kacang-kacangan	8 067
8. Buah-buahan	25 237
9. Minyak dan kelapa	17 399
10. Bahan minuman	14 231
11. Bumbu-bumbuan	5 384
12. Konsumsi lainnya	7 406
13. Makanan dan minuman jadi	192 377
14. Rokok dan tembakau	74 518
Jumlah Makanan	579 273
15. Perumahan dan fasilitas rumah tangga	186 174
16. Aneka barang dan jasa	109 481
17. Pakaian, alas kaki, dan tutup kepala	44 580
18. Barang tahan lama	71 803
19. Pajak, pungutan, dan asuransi	29 114
20. Keperluan pesta dan upacara/kenduri	17 471
Jumlah Bukan Makanan	458 624
Jumlah Pengeluaran Kabupaten Tanah Datar	1 037 896

Sumber/Source: Survei Sosial Ekonomi Nasional (Susenas) Maret 2019/National Socio Economic Survei (Susenas) March 2019

Population Expenditure

Tabel 10.2 Rata-Rata Konsumsi Kalori per Kapita Sehari menurut Kelompok Komoditas Makanan dan Kelompok Pengeluaran (Kcal) di Kabupaten Tanah Datar, 2019
Average Daily Calorie Consumption per Capita by Food Commodity Group and Expenditure Group (Kcal) in Tanah Datar Regency, 2019

Kelompok Komoditas Makanan	Kelompok Pengeluaran		
	40 Persen Terbawah	40 Persen Tengah	20 Persen Teratas
(1)	(3)	(4)	(5)
1. Padi-padian	807,15	857,50	733,40
2. Umbi-umbian	20,32	27,74	23,17
3. Ikan/udang/ cumi/kerang	31,37	47,05	48,66
4. Daging	48,60	80,54	123,74
5. Telur dan susu	36,58	61,53	82,66
6. Sayur-sayuran	30,81	39,69	43,61
7. Kacang-kacangan	28,92	30,25	33,17
8. Buah-buahan	25,82	46,45	72,21
9. Minyak dan kelapa	271,42	355,38	352,65
10. Bahan minuman	75,90	84,32	96,49
11. Bumbu-bumbuan	2,80	3,75	4,38
12. Konsumsi lainnya	25,46	40,86	62,92
13. Makanan dan minuman jadi	340,73	504,81	685,11
14. Rokok dan tembakau	-	-	-
Jumlah Konsumsi Kalori Kabupaten Tanah Datar	1 745,88	2 179,87	2 362,16

Sumber/Source: Survei Sosial Ekonomi Nasional (Susenas) Maret 2019/National Socio Economic Survei (Susenas) March 2019

Tabel 10.3 Rata-Rata Konsumsi Protein per Kapita Sehari menurut Kelompok Komoditas Makanan dan Kelompok Pengeluaran (Gram), 2019
Average Daily Protein Consumption per Capita by Food Commodity Group and Expenditure Group (Gram), 2019

Kelompok Komoditas Makanan	Kelompok Pengeluaran		
	40 Persen Terbawah	40 Persen Tengah	20 Persen Teratas
(1)	(3)	(4)	(5)
1. Padi-padian	18,90	20,09	17,20
2. Umbi-umbian	0,38	0,51	0,49
3. Ikan/udang/ cumi/kerang	5,26	8,05	8,45
4. Daging	2,97	5,00	7,99
5. Telur dan susu	2,50	3,90	4,79
6. Sayur-sayuran	1,66	2,14	2,28
7. Kacang-kacangan	3,12	3,31	3,50
8. Buah-buahan	0,26	0,50	0,84
9. Minyak dan kelapa	0,39	0,50	0,54
10. Bahan minuman	0,67	0,66	0,78
11. Bumbu-bumbuan	0,08	0,12	0,13
12. Konsumsi lainnya	0,43	0,66	0,98
13. Makanan dan minuman jadi	8,73	13,61	21,08
14. Rokok dan tembakau	-	-	-
Jumlah Konsumsi Kalori Kabupaten Tanah Datar	45,37	59,05	69,05

Sumber/Source: Survei Sosial Ekonomi Nasional (Susenas) Maret 2019/National Socio Economic Survei (Susenas) March 2019



Perusahaan
360 Unit



SIUP
153 Surat

PASAR
42 UNIT



PENJELASAN TEKNIS

1. Perseroan Terbatas (PT): suatu badan hukum untuk menjalankan usaha sendiri yang terdiri dari saham-saham.
2. Koperasi: Organisasi ekonomi yang dimiliki dan dioperasikan oleh seorang demi kepentingan bersama.
3. Commanditaire Venootschap (CV): Perusahaan yang didirikan oleh 2 orang atau lebih yang mana penanaman saham tidak boleh ikut campur dalam hal pengurusan
4. TDP (Tanda Daftar Perusahaan): daftar catatan resmi yang diadakan menurut atau berdasarkan ketentuan undang-undang atau peraturan-peraturan pelaksanaannya, dan memuat hal-hal yang wajib didaftarkan oleh setiap perusahaan serta disahkan oleh pejabat yang berwenang.
5. SIUP (Surat Izin Usaha Perdagangan): adalah surat izin yang diberikan oleh menteri atau pejabat yang ditunjuk kepada pengusaha untuk melaksanakan usaha di bidang perdagangan dan jasa. SIUP diberikan kepada para pengusaha baik perorangan, FIRMA, CV, PT, Koperasi, BUMN, dan sebagainya.
6. SITU (Surat Izin Tempat Usaha) : adalah izin yang diberikan kepada perorangan, perusahaan, badan untuk memperoleh tempat usaha sesuai dengan tata ruang wilayah

TECHINICAL NOTES

1. *Limited Liability Company (PT): a legal entity to run its own business consisting of stocks.*
2. *Cooperatives: Economic organizations owned and operated by a person for the common good.*
3. *Commanditaire Venootschap (CV): A company established by 2 or more persons whose stock investments should not interfere in terms of management*
4. *TDP (Company Registry): a list of official records held in accordance with or under the provisions of the law or the enforcement regulations, and contains items which must be registered by each company and authorized by the competent authority.*
5. *SIUP (Trade Business License): is a permit issued by a minister or officer indicated to the entrepreneur to carry out business in the field of trade and services. SIUP is given to individual entrepreneurs, FIRMA, CV, PT, Koperasi, BUMN, and so on*
6. *SITU (Business Place License): is a license granted to individuals, corporations, entities to obtain business premises in accordance with the spa-*

yang diperlukan dalam angka penanaman modal. Dasar Hukum untuk SITU biasanya dikeluarkan oleh pemerintah daerah berupa Perda.

7. IUJK (Izin Usaha Jasa Kontruksi) : izin usaha yang dikeluarkan Pemerintah daerah kepada perusahaan untuk dapat melaksanakan kegiatan usaha jasa kontruksi baik secara kontruksi (konsultan), pelaksanaan kontruksi (kontraktor) atau sebagai pengawas dan perencana kontruksi (konsultan).

8. HO (izin Gangguan) : izin kegiatan usaha kepada orang pribadi/ badan di lokasi tertentu yang berpotensi menimbulkan bahaya kerugian dan gangguan, ketentraman dan ketertiban umum tidak termasuk kegiatan/ tempat usaha yang lokasinya telah ditunjuk oleh pemerintah Pusat atau daerah

9. IUH : Izin Usaha Holtikultura

tial needs of the region in the amount of investment. Legal basis for SITU is usually issued by local government in the form of local regulations.

7. IUJK (Business Construction Services License): a business license issued by the regional government to the company to be able to carry out construction services business activities either by construction (consultant), construction implementation (contractor) or as supervisor and construction planner (consultant).

8. HO (Interruption permit): a business license to an individual person/body in a certain location that has the potential to cause harm to disruption, public order and tampering does not include activities/places of business whose location has been designated by the central or regional government.

9. IUH: Horticultural Business License

ULASAN

DESCRIPTION

9.1 Perdagangan

Tahun 2019 jumlah izin yang dikeluarkan oleh Dinas Penanaman Modal Pelayanan Terpadu Satu Pintu dan Tenaga Kerja (DMPTSPNAKER) yang ada di Kabupaten Tanah Datar sebanyak 290 unit, mengalami penurunan dari 355 unit di tahun 2018, atau mengalami penurunan sebesar 65 unit.

SIUP yang dikeluarkan oleh DMPTSP-NAKER selama tahun 2019 sebanyak 153 unit mengalami peningkatan dari 125 unit tahun 2018, mengalami peningkatan sebanyak 28 unit. (4 unit usaha menengah, 86 unit usaha kecil dan 35 unit usaha mikro), sedangkan selama tahun 2019 jumlah Tanda Daftar Perusahaan (TDP) yang dikeluarkan ada sebanyak 360 unit usaha.

Jumlah pasar di Tanah Datar tahun 2019 sebanyak 43 pasar yang tersebar di 14 kecamatan. Kecamatan Batipuh memiliki pasar paling banyak yaitu 5 buah pasar dan Kecamatan Lima Kaum memiliki pasar yang paling sedikit yaitu 1 pasar.

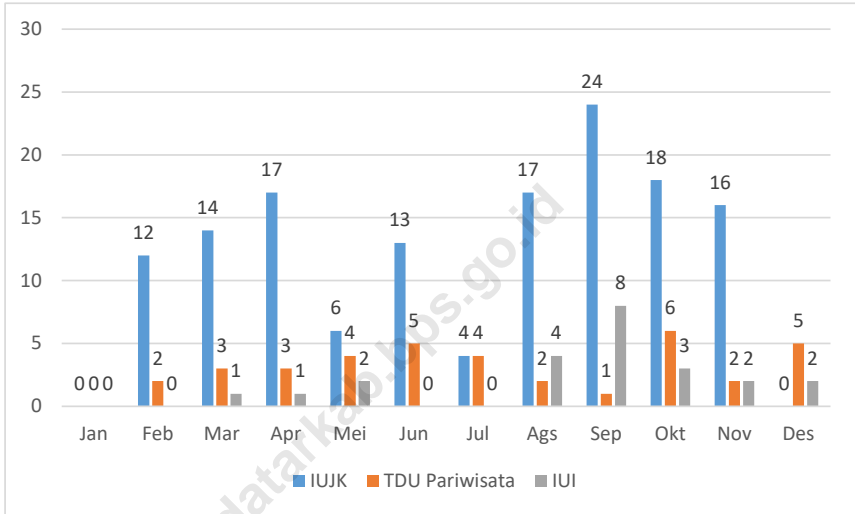
9.1 Trade and Commerce

During 2019, there has been a decrease in the number of Company Registration Certificate, from 355 applications in 2018 to 290 application in 2019.

In the other hand, there has been a decrease in the number of Business Permit Application from 125 applications in 2018 which 4 units middle scale business, 86 small scale business, and 35 micro scale business to 153 application in 2019. TDP in 2019 is 360 units.

Number of market in Tanah Datar 2019 about 43 market in 14 subdistrict. Batipuh subdistrict has the much market with 5 market and Lima Kaum Subdistrict is the least with 1 market.

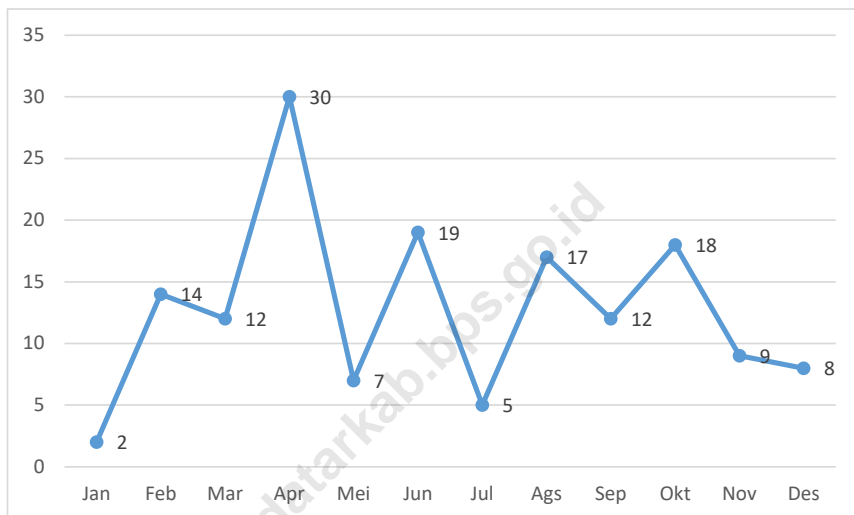
Gambar 11.1. Perkembangan tiga izin terbanyak yang di keluarkan DPMPTSP-NAKER, 2019
Pictures Trend of top three permist issued by DPMPTSP-NAKER, 2019



Sumber/Source: Dinas Penanaman Modal, Pelayanan Terpadu Satu Pintu dan Tenaga Kerja Kabupaten Tanah Datar/ Office of Investment, Integrated Services and Manpower

Trade

Gambar 11.2. Perkembangan Surat izin usaha perdagangan (SIUP) yang di keluarkan DPMPPTSP-NAKER, 2019
Trend of Business permist Issuance, 2019



Sumber/Source: Dinas Penanaman Modal, Pelayanan Terpadu Satu Pintu dan Tenaga Kerja Kabupaten Tanah Datar/ Office of Investment, Integrated Services and Manpower

Tabel 11.1 Izin yang Dikeluarkan DPMPSTP-NAKER, 2019
Table Permits Issued by DPMPSTP-NAKER, 2019

Bulan Month	IUJK	IUH	TDUH	IUI	Izin Prinsip PM
(1)	(2)	(3)	(4)	(5)	(6)
Januari January	-	-	-	-	-
Februari February	12	-	-	-	-
Maret March	14	-	1	1	-
April April	17	-	-	1	-
Mei May	6	-	-	2	1
Juni June	13	1	1	-	1
Juli July	4	1	1	-	-
Agustus August	17	2	2	4	-
September September	24	2	2	8	-
Oktober October	18	1	1	3	-
Nopember November	16	-	-	2	-
Desember December	-	-	-	2	-
Jumlah Total	141	7	8	23	2

Sumber/Source: Dinas Penanaman Modal, Pelayanan Terpadu Satu Pintu dan Tenaga Kerja Kabupaten Tanah Datar/ Office of Investment, Integrated Services and Manpower

Trade

Tabel 11.1 Lanjutan/*Continued*

Table

Bulan Month	Izin Optik	Izin Klinik	Izin Apotik	Izin Eceran Obat	Izin Labor Klinik
(1)	(7)	(8)	(9)	(10)	(11)
Januari <i>January</i>	-	-	-	-	-
Februari <i>February</i>	-	-	-	-	-
Maret <i>March</i>	-	-	-	-	-
April <i>April</i>	-	2	1	-	-
Mei <i>May</i>	1	-	1	1	-
Juni <i>June</i>	-	2	-	-	-
Juli <i>July</i>	-	-	-	-	-
Agustus <i>August</i>	-	-	-	-	1
September <i>September</i>	-	-	2	-	-
Oktober <i>October</i>	-	1	-	-	-
Nopember <i>November</i>	-	-	-	-	-
Desember <i>December</i>	-	-	-	-	-
Jumlah Total	2	5	4	1	1

Sumber/*Source*: Dinas Penanaman Modal, Pelayanan Terpadu Satu Pintu dan Tenaga Kerja Kabupaten Tanah Datar/*Office of Investment, Integrated Services and Manpower*

Tabel 11.1 Lanjutan/*Continued*
Table

Bulan <i>Month</i>	Izin PNF	TDU Pariwisata	Izin Usaha Angkutan	Izin Lembaga Pelatihan Kerja	Izin Lokasi
(1)	(12)	(13)	(14)	(15)	(16)
Januari <i>January</i>	-	-	-	-	2
Februari <i>February</i>	-	2	-	-	5
Maret <i>March</i>	-	3	1	-	-
April <i>April</i>	-	3	1	-	-
Mei <i>May</i>	9	4	-	1	-
Juni <i>June</i>	2	5	-	-	-
Juli <i>July</i>	-	4	-	-	-
Agustus <i>August</i>	-	2	3	-	-
September <i>September</i>	-	1	-	-	-
Oktober <i>October</i>	2	6	1	-	-
Nopember <i>November</i>	-	2	-	-	-
Desember <i>December</i>	2	5	-	-	-
Jumlah <i>Total</i>	15	37	6	1	7

Sumber/*Source*: Dinas Penanaman Modal, Pelayanan Terpadu Satu Pintu dan Tenaga Kerja Kabupaten Tanah Datar/ *Office of Investment, Integrated Services and Manpower*

Trade

Tabel 11.1 Lanjutan/*Continued*
Table

Bulan <i>Month</i>	IPPR	Izin Lingkungan	Izin Praktek Dokter	Izin Praktek Bidan	Izin Praktek Perawat	Jumlah <i>Total</i>
(1)	(17)	(18)	(19)	(20)	(21)	(22)
Januari <i>January</i>	1	4	-	1	1	9
Februari <i>February</i>	-	6	-	-	-	25
Maret <i>March</i>	-	-	-	-	-	20
April <i>April</i>	-	1	2	-	-	28
Mei <i>May</i>	-	1	-	-	-	27
Juni <i>June</i>	-	-	-	-	1	26
Juli <i>July</i>	-	-	-	-	-	10
Agustus <i>August</i>	2	-	-	-	-	33
September <i>September</i>	3	1	2	1	-	46
Oktober <i>October</i>	-	-	2	-	-	35
Nopember <i>November</i>	-	-	1	-	-	21
Desember <i>December</i>	-	1	-	-	-	10
Jumlah <i>Total</i>	6	14	7	2	2	290

Sumber/*Source*: Dinas Penanaman Modal, Pelayanan Terpadu Satu Pintu dan Tenaga Kerja Kabupaten Tanah Datar/*Office of Investment, Integrated Services and Manpower*

Tabel 11.2 Surat Izin Usaha Perdagangan (SIUP) yang Dikeluarkan DMPTSP-NAKER per Bulan, 2019
Table Business Permist Issuance by month, 2019

Bulan Month	Jumlah Total
(1)	(2)
Januari/January	2
Februari/February	14
Maret/March	12
April/April	30
Mei/May	7
Juni/June	19
Juli/July	5
Agustus/August	17
September/September	12
Oktober/October	18
Nopember/November	9
Desember/December	8
Jumlah Total	153

Sumber/Source: Dinas Penanaman Modal, Pelayanan Terpadu Satu Pintu dan Tenaga Kerja Kabupaten Tanah Datar/ Office of Investment, Integrated Services and Manpower

Trade

Tabel 11.3 Tanda Daftar Perusahaan (TDP) per Bulan, 2019
Table Company Registration Certificate, by month, 2019

Bulan Month	Jumlah Total
(1)	(7)
Januari/January	12
Februari/February	24
Maret/March	32
April/April	40
Mei/May	27
Juni/June	36
Juli/July	15
Agustus/August	47
September/September	32
Oktober/October	38
Nopember/November	29
Desember/December	28
Jumlah Total	360

Sumber/Source: Dinas Penanaman Modal, Pelayanan Terpadu Satu Pintu dan Tenaga Kerja Kabupaten Tanah Datar/ Office of Investment, Integrated Services and Manpower

Tabel 11.4 Pasar Menurut Kecamatan di Kabupaten Tanah Datar, 2019
Table Local Markets, by Subdistrict in Tanah Datar Regency, 2019

Kecamatan Subdistrict	Nama-nama Pasar Names of Market	A l a m a t Address
(1)	(2)	(3)
1. X Koto	Pasar Rabaa	Nagari Panyalaian
	Pasar Koto Baru	Nagari Koto Baru
	Pasar Ahad /Baruh	Nagari Pandai Sikek
	Pasar Sayur/Air Angek	Nagari Aie Angek
2. Batipuh	Pasar Pita Bunga	Nagari Pitalah
	Pasar Kamis	Nagari Tanjung Barulak
	Pasar Kubu Karabil	Nagari Batipuh Baruh
	Pasar Balai Gadang	Nagari Batipuh Baruh
	Pasar Ladang Laweh	Nagari Batipuh Baruh
3. Batipuh Selatan	Pasar Malalo	Nagari Malalo
4. Pariangan	Pasar Simabur	Nagari Simabur
5. Rambatan	Pasar Rambatan	Nagari Rambatan
	Pasar Ombilin	Nagari Simawang
	Pasar Balimbing	Nagari Balimbing
	Pasar Turawan	Nagari III Koto
6. Limo Kaum	Pasar Batusangkar	Nagari Baringin
7. Tanjung Emas	Pasar Balai Sabtu	Nagari Tanjung Barulak
	Pasar Balai Ahad	Nagari Saruaso
	Pasar Guguak Cino	Nagari Tanjung Barulak
	Pasar Balai Selasa	Nagari Koto Tengah

Sumber/Source: Dinas Penanaman Modal, Pelayanan Terpadu Satu Pintu dan Tenaga Kerja Kabupaten Tanah Datar/ Office of Investment, Integrated Services and Manpower

Trade

Tabel 11.4 Lanjutan/Continued
Table

Kecamatan Subdistrict	Nama-nama Pasar Names of Market	A l a m a t Address
(1)	(2)	(3)
8. Padang Ganting	Pasar Rabu Koto Gadang	Nagari Padang Ganting
	Pasar jumat baringin	Nagari Atar Taratak XII
	Pasar senen	Nagari Atar Taratak XII
	Pasar ambek	Nagari Atar
9. Lintau Buo	Pasar Buo	Nagari Buo
	Pasar Tigo Jangko	Nagari Tigo Jangko
	Pasar Taluak	Nagari Taluak
10. Lintau Buo Utara	Pasar Balai Tengah	Nagari Balai Tengah
	Pasar Balai Salasa	Nagari Lubuk Jantan
	Pasar Ranah Batu	Nagari Tanjung Bonai
11. Sungayang	Pasar Senin	Nagari Sungayang
	Pasar Baruah Bukit	Nagari Baruh Bikit
	Pasar Tanjung	Nagari Tanjung
12. Sungai Tarab	Pasar Sungai Tarab	Nagari Sungai Tarab
	Pasar Rao-rao	Nagari Rao-rao
	Pasar Gurun	Nagari Gurun
13. Salimpaung	Pasar Situmbuak	Nagari Situmbuak
	Pasar Ahad	Nagari Sumaniak
	Pasar Salimpaung	Nagari Salimpaung
	Pasar Kamis	Nagari Tanjung Alam
14. Tanjung Baru	Pasar Kamis	Nagari Tanjung Alam
	Pasar Sabtu	Nagari Barulak

Sumber/Source: Dinas Penanaman Modal, Pelayanan Terpadu Satu Pintu dan Tenaga Kerja Kabupaten Tanah Datar/ Office of Investment, Integrated Services and Manpower

1

PDRB Atas Dasar Harga Berlaku
(milyar rupiah) 13.095,48

2

PDRB Atas Dasar Harga Konstan
(milyar rupiah) 9.689,71

3

Pertumbuhan ekonomi berdasarkan
harga konstan 5,08%



1. Penghitungan statistik neraca nasional mengikuti buku petunjuk yang diterbitkan oleh Perserikatan Bangsa Bangsa (PBB) dikenal sebagai Sistem Neraca Nasional (SNN). SNN adalah rekomendasi internasional tentang bagaimana menyusun ukuran aktivitas ekonomi yang sesuai dengan standar neraca baku yang didasarkan pada prinsip-prinsip ekonomi. Rekomendasi yang dimaksud dinyatakan dalam sekumpulan konsep, definisi, klasifikasi, dan aturan neraca yang disepakati secara internasional dalam mengukur indikator tertentu seperti Produk Domestik Bruto (PDB). Salah satu bentuk adaptasi pencatatan statistik nasional adalah melakukan perubahan tahun dasar PDB Indonesia dari tahun 2000 ke 2010. Perubahan tahun dasar PDB dilakukan seiring dengan mengadopsi rekomendasi PBB yang tertuang dalam Sistem Neraca Nasional 2008 (SNA 2008).

2. Produk Domestik Bruto pada tingkat nasional serta Produk Domestik Regional Bruto (PDRB) pada tingkat regional (provinsi) menggambarkan kemampuan suatu wilayah untuk menciptakan nilai tambah pada suatu waktu tertentu. Untuk menyusun PDB maupun PDRB digunakan 2 pendekatan, yaitu lapangan usaha dan pengeluaran. Keduanya menyajikan komposisi data nilai tambah dirinci menurut sumber kegiatan ekonomi (lapangan usaha) dan menurut komponen penggunaannya. PDB maupun PDRB dari sisi lapangan usaha merupakan penjumlahan seluruh komponen nilai tambah bruto yang mampu diciptakan oleh sektor-sektor ekonomi atas berbagai aktivitas produksinya. Sedangkan dari sisi pengeluaran menjelaskan tentang

1. *The method used to estimate national accounts statistics is based on the standard guidelines formed by United Nation known as System of National Accounts (SNA). SNA is the internationally agreed standard set of recommendations on how to compile measures of economic activity in accordance with strict accounting conventions based on economic principles. The recommendations are expressed in term of a set of concepts, definitions, classifications and accounting rules that comprise the internationally agreed standard for measuring indicators such as Gross Domestic Product (GDP). One of the improvement in the national statistical system is to rebase GDP form base year 2000 to 2010 in order to capture current economic condition, It is in line with the United Nations (UN) recommendation on 2008 SNA.*

2. *The basic measure of the value added arising from economic activity is known as Gross Domestic Product at the national level and Gross Regional Domestic Product (GRDP) at the regional level (provinces/regencies/municipalities). To compile these statistics, two approaches have been used, i.e, "production approach" and "expenditure approach". The first approach is to measure value added produced by various kinds of economic activities, while the second approach is to measure final uses of the country's output, In other words. GDP/GRDP is the sum of total value added produced by all economic industries (activities) and the way of using it.*

penggunaan dari nilai tambah tersebut.

3. PDB menurut lapangan usaha mengalami perubahan klasifikasi dari 9 lapangan usaha menjadi 17 lapangan usaha. PDB menurut lapangan usaha dirinci menurut total nilai tambah dari seluruh sektor ekonomi yang mencakup lapangan usaha Pertanian, Kehutanan, dan Perikanan; Pertambangan dan Penggalian; Industri Pengolahan; Pengadaan Listrik dan Gas; Pengadaan Air, Pengelolaan Sampah, Limbah dan Daur Ulang; Konstruksi; Perdagangan Besar dan Eceran, Reparasi Mobil dan Sepeda Motor; Transportasi dan Pergudangan; Penyediaan Akomodasi dan Makan Minum; Informasi dan Komunikasi; Jasa Keuangan dan Asuransi; Real Estat; Jasa Perusahaan; Administrasi Pemerintahan, Pertahanan dan Jaminan Sosial Wajib; Jasa Pendidikan; Jasa Kesehatan dan Kegiatan Sosial; dan Jasa lainnya.

4. PDB menurut pengeluaran mengalami perubahan klasifikasi dimana pengeluaran konsumsi Lembaga Non Profit yang Melayani Rumah Tangga (LNPR) yang sebelumnya termasuk bagian dari pengeluaran konsumsi rumah tangga menjadi komponen terpisah, Sehingga klasifikasi PDB menurut pengeluaran dirinci menjadi 7 komponen yaitu komponen pengeluaran konsumsi rumah tangga, pengeluaran konsumsi LNPR, pengeluaran konsumsi pemerintah, pembentukan modal tetap bruto, perubahan inventori, ekspor barang dan jasa, dan impor barang dan jasa.

5. Pengeluaran konsumsi rumah tangga mencakup berbagai pengeluaran konsumsi akhir rumah tangga atas barang dan jasa untuk memenuhi kebutuhan

3. *GDP by industry classification changes from 9 sectors to 17 industries. GDP by industry is classified by types of economic activities such as Agriculture, Forestry and Fishing; Mining and Quarrying; Manufacturing; Electricity and Gas; Water supply, Sewerage, Waste Management and Remediation Activities; Construction; Wholesale and Retail Trade; Repair of Motor Vehicles and Motorcycles; Transportation and Storage; Accommodation and Food Service Activities; Information and Communication; Financial and Insurance Activities; Real Estate Activities; Business Activities; Public Administration; Defence and Compulsory Social Security; Education; Human Health and Social Work Activities; and Other Services Activities.*

4. *GDP by expenditure classification changes where consumption expenditure Non-profit Institutions Serving Households (NPISH) previously included as part of household consumption expenditure is taken out into separate component, So that, GDP by type of expenditures is classified into: household consumption expenditure, NPISH consumption expenditure, government consumption expenditure, gross fixed capital formation, changes in inventories, exports of goods and services, and imports of goods and services.*

5. *Household consumption expenditures consist of expenditures incurred*

individu ataupun kelompok secara langsung, Pengeluaran rumah tangga di sini mencakup makanan dan minuman selain restoran; pakaian, alas kaki dan jasa perawatannya; perumahan dan perlengkapan rumah tangga; kesehatan dan pendidikan; transportasi dan komunikasi; restoran dan hotel serta lainnya.

6. Pengeluaran Konsumsi Pemerintah terdiri dari Pengeluaran Konsumsi Individu dan Pengeluaran Konsumsi Kolektif, Barang dan jasa individu merupakan barang dan jasa privat, dimana ciri-ciri barang privat adalah a) Scarcity, yaitu ada kelangkaan/keterbatasan dalam jumlah; b) Excludable consumption, yaitu konsumsi suatu barang dapat dibatasi hanya pada mereka yang memenuhi persyaratan tertentu (biasanya harga); c) Rivalrous competition, yaitu konsumsi oleh satu konsumen akan mengurangi atau menghilangkan kesempatan pihak lain untuk melakukan hal serupa. Contoh barang dan jasa yang dihasilkan pemerintah dan tergolong sebagai barang dan jasa individu adalah jasa pelayanan kesehatan pemerintah di rumah sakit/puskesmas dan jasa pendidikan di sekolah/universitas negeri, Sedangkan barang dan jasa kolektif ekuivalen dengan barang publik yang memiliki ciri a) Non rivalry, yaitu penggunaan satu konsumen terhadap suatu barang tidak mengurangi kesempatan konsumen lain untuk juga mengkonsumsi barang tersebut; b) Non excludable, yaitu apabila suatu barang publik tersedia, maka tidak ada yang dapat menghalangi siapapun untuk memperoleh manfaat dari barang tersebut atau dengan kata lain setiap orang memiliki akses ke barang tersebut. Contoh barang dan jasa yang dihasilkan pemerintah dan tergolong

by households, which are used for both individual or collective needs, Household consumptions are classified into food and beverages other than restaurants; clothing, footwear, and related maintenance services; housing and household equipment; health and education; transport and communication; restaurants and hotels; and others.

6. *Government consumption expenditure consists of Individual Consumption Expenditure and Collective Consumption Expenditure, Individual goods and services are private goods and services, which the characteristics of private goods is a) Scarcity, that there is a scarcity/limited in number; b) Excludable consumption, the consumption of goods can be limited only to those who meet certain requirements (usually the price); c) Rivalrous competition, ie consumption by the consumer will reduce or eliminate the chance of another party to do so. Examples of goods and services produced by government and classified as goods and services of individuals is the government health services in hospitals/health centers and education services in schools/universities, Collective goods and services equivalent to public goods characterized by a) Non-rivalry, namely the use of a consumer for an item does not reduce the chance of another consumer to also consume goods; b) Non-excludable, i.e, when a public good available, then nothing can hinder anyone to benefit from the goods or in other words everyone has access to the goods. Examples of goods and services produced by government and classified as collective goods and services is carried military defense services and the police's security.*

System of Regional Accounts

sebagai barang dan jasa kolektif adalah jasa pertahanan yang dilakukan TNI dan keamanan yang dilakukan kepolisian.

7. Pembentukan Modal Tetap Bruto (PMTB) mencakup pengadaan, pembuatan, dan pembelian barang modal, Barang modal dimaksud adalah barang-barang yang digunakan untuk proses produksi, tahan lama atau yang mempunyai umur pemakaian lebih dari satu tahun seperti bangunan, mesin-mesin dan alat angkutan, Termasuk pula di sini perbaikan besar (berat) yang sifatnya memperpanjang umur atau mengubah bentuk atau kapasitas barang modal tersebut, Pengeluaran barang modal untuk keperluan militer juga dicakup sebagai PMTB. Klasifikasi komponen PMTB dibagi menjadi 6 sub komponen yaitu Konstruksi; Mesin dan Peralatan; Kendaraan; Peralatan Lainnya; Cultivated Biological Resources (CBR) dan Produk Kekayaan Intelektual.

8. Ekspor barang dan jasa merupakan transaksi perdagangan barang dan jasa dari penduduk (residen) ke bukan penduduk (nonresiden). Impor barang dan jasa adalah transaksi perdagangan dari bukan penduduk ke penduduk, Ekspor atau impor barang terjadi pada saat terjadi perubahan hak kepemilikan barang antara penduduk dengan bukan penduduk (dengan atau tanpa perpindahan fisik barang tersebut). Pada PDB dengan tahun dasar 2010, ekspor dan impor barang dirinci menjadi nonmigas dan migas.

9. Produk Domestik Bruto maupun agregat turunannya disajikan dalam 2 (dua) versi penilaian, yaitu atas dasar "harga berlaku" dan atas dasar "harga konstan". Disebut sebagai harga berlaku

7. *Gross Fixed Capital Formation (GFCF) includes procurement, manufacture, and the purchase of capital goods, Capital goods are goods which are used for the production process, durable or have a service life of more than one year such as buildings, machinery, and transportation equipment, Including here: huge improvement that are to extend the life or changing the shape or the capacity of the capital goods, Capital expenditures for military purposes are also covered as GFCF. GFCF component are classified into six sub-components: Construction; Machinery and Equipment; vehicle; Other equipment; Cultivated Biological Resources (CBR) and Intellectual Property Product.*

8. *Exports of goods and services consist of transactions of goods and services from residents to non-residents. Imports of goods and services consist of transaction of goods and services from non-residents to residents, Exports and imports of goods occur when there are changes in ownership of goods between residents and non-residents (with or without physical movements of goods across frontiers). On the GDP at 2010 basic year, exports and imports of goods specified into non oil and gas and oil and gas.*

9. *GDP and its aggregations are presented in two forms: at current market*

karena seluruh agregat dinilai dengan menggunakan harga pada tahun berjalan, sedangkan harga konstan penilaiannya didasarkan kepada harga satu tahun dasar tertentu, dalam publikasi ini digunakan harga tahun 2010.

10. Laju pertumbuhan Produk Domestik Bruto diperoleh dari perhitungan PDB atas dasar harga konstan. Diperoleh dengan cara mengurangi nilai PDB pada tahun ke-n terhadap nilai pada tahun ke n-1 (tahun sebelumnya), dibagi dengan nilai pada tahun ke n-1, dikalikan dengan 100 persen, Laju pertumbuhan menunjukkan perkembangan agregat pendapatan dari satu waktu tertentu terhadap waktu sebelumnya.

prices and at constant base year market prices, In presenting current market prices, all aggregates are valued at current market prices, while base year constant market prices are shown by valuing all aggregates at fixed base year prices. Year of 2010 is used as the base year in this publication.

10. Growth rate of Gross Domestic Product is derived from GDP at constant market prices. It is obtained by subtracting the value of GDP year n with the value of GDP year n-1, divided by the value of GDP year n-1 then multiplied by 100 percent, The growth rate of GDP explains the income growth during the given period.

<https://tanahdatarkab.bps.go.id>

12.1 PDRB

Gambaran hasil akhir dari kegiatan perekonomian masyarakat dapat dilihat dari nilai PDRB yang merupakan gabungan nilai tambah seluruh sektor ekonomi. Berdasarkan hasil penghitungan PDRB atas dasar harga berlaku, total nilai tambah bruto seluruh sektor ekonomi di Kabupaten Tanah Datar selama tahun 2019 sekitar Rp13,09 triliun. Sebagai salah satu daerah agraris di Sumatera Barat, PDRB Kabupaten Tanah Datar masih didominasi oleh sektor pertanian. Pada tahun 2019 nilai tambah sektor Pertanian, Kehutanan, dan Perikanan memberikan sumbangan sebesar Rp3,90 triliun atau sekitar 29,75 persen dari total PDRB Kabupaten Tanah Datar. Meningkatnya produk pertanian mulai dari tanaman pangan, hortikultura, perkebunan, peternakan, perikanan, dan kehutanan memberikan dukungan kuat terhadap meningkatnya nilai tambah sektor Pertanian. Dengan demikian, harapan perekonomian Kabupaten Tanah Datar secara keseluruhan masih tergantung pada sektor pertanian, kehutanan, dan perikanan. Sementara itu, sektor Perdagangan Besar dan Eceran; Reparasi Mobil dan Sepeda Motor merupakan sektor kedua terbesar dalam memberikan sumbangannya terhadap pembentukan nilai PDRB Kabupaten Tanah Datar. Selama tahun 2019 sektor ini menghasilkan nilai tambah sebesar Rp1,77 triliun atau sekitar 13,49 persen terhadap total PDRB Kabupaten Tanah Datar. Sedangkan sektor Pengadaan Listrik dan Gas merupakan sektor yang paling kecil memberikan sumbangan terhadap nilai PDRB Kabupaten Tanah Datar yang hanya menghasilkan nilai tambah sebesar Rp3,62 milyar atau sekitar 0,03 persen terhadap

12. 1 GDRP

Gross Domestic Regional Product or GDRP is commonly used to measure the economic output of a whole region since it describes the sum of the gross value added of all economic sectors. GDRP in Tanah Datar Regency was worth 13,10 trillion Rupiahs in 2019. Agriculture, Forestry, and Fishing sector has been the main economic sector contributing 3.90 trillion Rupiahs or 29,75% to the region's GDRP, an accumulation of the increase in value added of food crops, horticulture, plantation, animal husbandry, forestry, and fishing provide strong support for increasing the added value of the Agriculture sector. Thus, the overall economic expectations of Tanah Datar Regency still depend on the agriculture, forestry and fishing sectors. Wholesale & Retail Trade; Repair of Motor Vehicles & Motorcycles sector has shown a great deal of improvement, becoming the second biggest contributor to GDRP. In 2019, its contributing worth 1.77 trillion Rupiahs or 13.49% overall. Electricity, gas, and clean water sector has the smallest contribution with only 3.62 billion Rupiahs or 0,03% worth.

System of Regional Accounts

total PDRB Kabupaten Tanah Datar selama tahun 2019

8.2 Pertumbuhan Ekonomi

Tumbuhnya perekonomian suatu daerah secara umum memberikan gambaran tentang kenaikan atau kinerja produksi dari sektor-sektor ekonomi. Dengan melihat dan membandingkan nilai PDRB atas dasar harga konstan dari tahun (n) ke tahun (n-1) maka akan diperoleh pertumbuhan ekonomi pada tahun (n). Berdasarkan hasil penghitungan PDRB atas dasar harga konstan 2010, perekonomian Kabupaten Tanah Datar mengalami pertumbuhan sebesar 5,01 persen selama tahun 2019. Hal ini dapat ditunjukkan dengan nilai PDRB atas dasar harga konstan 2010, pada tahun 2019 tercatat sebesar 9,69 triliun.

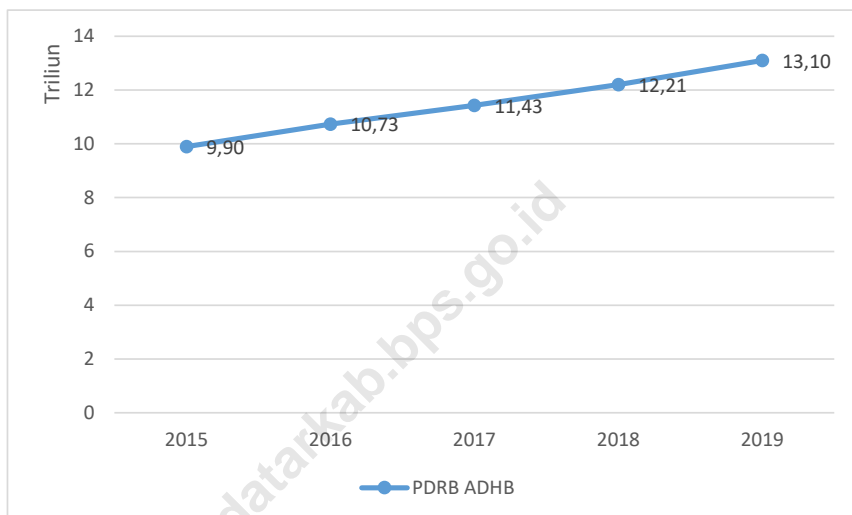
8.2 Economic Growth

The growth of a region's economy gives a general description on the increase in the market value of the goods and services produced by economic sectors activity over time. Economic growth of any given year can be measured by comparing GDP at constant prices value of two consecutive years. In 2019, GDP in Tanah Datar Regency worth 9.69 trillion Rupiahs, recording a 5.01%.

Gambar
Pictures

12.1. PDRB Kabupaten Tanah Datar Atas Dasar Harga Berlaku, 2014-2018 (Jutaan Rupiah)

*GRDP of Tanah Datar at Current Market Prices, 2014-2018
(Million Rupiahs)*



Sumber/Source: BPS Kab. Tanah Datar/Statistics of Tanah Datar

Tabel 12.1 PDRB Kabupaten Tanah Datar Atas Dasar Harga Berlaku Menurut Lapangan Usaha, 2015-2019 (juta rupiah)

GRDP of Tanah Datar at Current Market Prices by Industry, 2015-2019 (million rupiahs)

Lapangan Usaha		2015	2016	2017*	2018*	2019**
(1)		(2)	(3)	(4)	(5)	(6)
A	Pertanian, Kehutanan, dan Perikanan/ Agriculture, Forestry, and Fishery	3 330 186,26	3 491 284,95	3 626 536,73	3 742 142,96	3 895 354,82
B	Pertambangan dan Penggalian/ Mining and Quarrying	353 094,39	377 552,01	393 270,52	420 968,44	456 971,36
C	Industri Pengolahan/Manufacturing	1 173 507,86	1 270 791,51	1 316 353,94	1 346 679,18	1 374 926,68
D	Pengadaan Listrik dan Gas/Electricity and Gas	2 496,61	2 927,71	3 087,01	3 250,73	3 616,00
E	Pengadaan Air, Pengelolaan Sampah, Limbah dan Daur Ulang/ Water supply, Sewerage, Waste Management, and Remediation	10 907,79	12 149,52	12 768,50	13 221,62	14 298,92
F	Konstruksi/Construction	933 985,02	1 016 058,87	1 115 145,68	1 241 574,15	1 347 582,11
G	Perdagangan Besar dan Eceran; Reparasi Mobil dan Sepeda Motor/ Wholesale and Retail Trade; Repair of Motor Vehicles	1 225 480,62	1 379 667,85	1 496 826,09	1 638 316,18	1 766 723,87
H	Transportasi dan Pergudangan/ Transportation and Storage	808 191,65	888 984,42	968 054,56	1 066 019,36	1 191 024,34
I	Penyediaan Akomodasi dan Makan Minum/Accommodation and Food Service Activities	65 384,83	74 560,47	82 669,05	92 307,60	103 757,26
J	Informasi dan Komunikasi/ Information and Communication	399 978,71	444 681,41	486 098,22	545 956,97	618 205,20
K	Jasa Keuangan dan Asuransi/Financial and Insurance Activities	252 522,64	279 153,76	287 853,72	304 071,24	325 826,00
L	Real Estat/Estate Activities	163 139,62	177 777,94	187 444,48	200 704,50	217 991,00
M,N	Jasa Perusahaan/Business Activities	3 687,71	4 063,33	4 375,49	4 799,41	5 295,37
O	Administrasi Pemerintahan, Pertahanan dan Jaminan Sosial Wajib/ Public Administration and Defence; Compusory Social Activity	592 188,58	651 538,32	716 624,76	763 156,63	844 903,33
P	Jasa Pendidikan/Education	292 786,64	336 304,53	371 947,30	418 959,66	476 857,00
Q	Jasa Kesehatan dan Kegiatan Sosial/Human Health and Social Work Activities	128 063,58	138 910,55	151 239,60	169 100,73	189 769,00
RSTU	Jasa lainnya/Other Services Activities	165 879,86	188 107,73	207 785,89	234 214,37	260 873,00
Produk Domestik Regional Bruto (PDRB)		9 901 482,39	10 734 514,88	11 428 081,54	12 205 443,73	13 095 475,25

Sumber/Source: BPS Kab. Tanah Datar/Statistics of Tanah Datar

System of Regional Accounts

Tabel 12.2 PDRB Kabupaten Tanah Datar Atas Dasar Harga Konstan 2010 menurut Lapangan Usaha, 2015-2019 (juta rupiah)
GRDP of Tanah Datar at 2010 Constant Market Prices by Industry, 2015-2019 (million rupiahs)

	Lapangan Usaha	2015	2016	2017 ^a	2018*	2019**
	(1)	(2)	(3)	(4)	(5)	(6)
A	Pertanian, Kehutanan, dan Perikanan/ Agriculture, Forestry, and Fishery	2 575 518,17	2 603 988,07	2 688 954,75	2 767 703,41	2 830 424,56
B	Pertambangan dan Penggalian/ Mining and Quarrying	228 661,56	243 890,42	251 836,57	266 507,16	282 536,39
C	Industri Pengolahan/Manufacturing	1 000 338,31	1 051 127,92	1 077 249,02	1 091 365,71	1 105 781,59
D	Pengadaan Listrik dan Gas/Electricity and Gas	1 715,40	1 887,74	1 959,27	2 033,98	2 077,22
E	Pengadaan Air, Pengelolaan Sampah, Limbah dan Daur Ulang/ Water supply, Sewerage, Waste Management, and Remediation	9 453,93	10 002,54	10 361,60	10 620,88	11 145,70
F	Konstruksi/Construction	717 818,50	772 651,28	835 974,36	900 113,65	965 677,17
G	Perdagangan Besar dan Eceran; Reparasi Mobil dan Sepeda Motor/ Wholesale and Retail Trade; Repair of Motor Vehicles	1 014 518,33	1 084 685,19	1 162 700,38	1 245 546,50	1 326 232,43
H	Transportasi dan Pergudangan/ Transportation and Storage	678 917,75	736 315,87	791 815,68	848 756,64	919 194,95
I	Penyediaan Akomodasi dan Makan Minum/Accommodation and Food Service Activities	47 412,67	50 871,15	55 616,70	61 293,96	66 057,52
J	Informasi dan Komunikasi/ Information and Communication	412 635,22	451 978,65	486 039,78	528 454,48	574 551,80
K	Jasa Keuangan dan Asuransi/Financial and Insurance Activities	208 960,58	223 925,05	227 500,02	230 739,18	237 861,74
L	Real Estat/Estate Activities	125 131,02	130 989,24	136 122,61	142 237,10	149 943,00
M,N	Jasa Perusahaan/Business Activities	2 903,01	3 071,67	3 258,93	3 427,84	3 629,94
O	Administrasi Pemerintahan, Pertahanan dan Jaminan Sosial Wajib/ Public Administration and Defence; Compulsory Social Activity	489 575,17	512 930,72	535 084,70	567 799,66	609 033,76
P	Jasa Pendidikan/Education	211 478,56	229 433,09	250 059,49	271 266,66	293 603,00
Q	Jasa Kesehatan dan Kegiatan Sosial/Human Health and Social Work Activities	101 571,28	107 466,12	115 287,85	124 282,65	133 053,00
RSTU	Jasa lainnya/Other Services Activities	128 460,10	139 856,85	152 276,38	165 757,82	178 903,00
Produk Domestik Regional Bruto (PDRB)		7 955 069,56	8 355 071,58	8 782 098,09	9 227 057,27	9 689 706,77

Sumber/Source: BPS Kab. Tanah Datar/Statistics of Tanah Datar

Tabel 12.3 Distribusi Persentase PDRB Kab. Tanah Datar Atas Dasar Harga Berlaku Menurut Lap. Usaha, 2015-2019 (persen)
GRDP of Tanah Datar Regency at Current Market Prices Distribution Percentage by Industry, 2015-2019 (percent)

Lapangan Usaha		2015	2016	2017	2018*	2019**
(1)		(2)	(3)	(4)	(5)	(6)
A	Pertanian, Kehutanan, dan Perikanan/ Agriculture, Forestry, and Fishery	33,63	32,52	31,73	30,66	29,75
B	Pertambangan dan Penggalian/ Mining and Quarrying	3,57	3,52	3,44	3,45	3,49
C	Industri Pengolahan/Manufacturing	11,85	11,84	11,52	11,03	10,50
D	Pengadaan Listrik dan Gas/Electricity and Gas	0,03	0,03	0,03	0,03	0,03
E	Pengadaan Air, Pengelolaan Sampah, Limbah dan Daur Ulang/ Water supply, Sewerage, Waste Management, and Remediation	0,11	0,11	0,11	0,11	0,11
F	Konstruksi/Construction	9,43	9,47	9,76	10,17	10,29
G	Perdagangan Besar dan Eceran; Reparasi Mobil dan Sepeda Motor/ Wholesale and Retail Trade; Repair of Motor Vehicles	12,38	12,85	13,10	13,42	13,49
H	Transportasi dan Pergudangan/ Transportation and Storage	8,16	8,28	8,47	8,73	9,09
I	Penyediaan Akomodasi dan Makan Minum/Accommodation and Food Service Activities	0,66	0,69	0,72	0,76	0,80
J	Informasi dan Komunikasi/ Information and Communication	4,04	4,14	4,25	4,47	4,72
K	Jasa Keuangan dan Asuransi/Financial and Insurance Activities	2,55	2,60	2,52	2,49	2,49
L	Real Estat/Estate Activities	1,65	1,66	1,64	1,64	1,66
M,N	Jasa Perusahaan/Business Activities	0,04	0,04	0,04	0,04	0,04
O	Administrasi Pemerintahan, Pertahanan dan Jaminan Sosial Wajib/ Public Administration and Defence; Compusory Social Activity	5,98	6,07	6,27	6,25	6,45
P	Jasa Pendidikan/Education	2,96	3,13	3,25	3,43	3,64
Q	Jasa Kesehatan dan Kegiatan Sosial/Human Health and Social Work Activities	1,29	1,29	1,32	1,39	1,45
RSTU	Jasa lainnya/Other Services Activities	1,68	1,75	1,82	1,92	1,99
Produk Domestik Regional Bruto (PDRB)		100,00	100,00	100,00	100,00	100,00

Sumber/Source: BPS Kab. Tanah Datar/Statistics of Tanah Datar

System of Regional Accounts

Tabel 12.4 Laju Pertumbuhan Ekonomi Kabupaten Tanah Datar Menurut Lapangan Usaha, 2015-2019 (persen)
Economic Growth of Tanah Datar Regency by Industry, 2015-2019 (percent)

Lapangan Usaha		2015	2016	2017 ^a	2018*	2019**
(1)		(2)	(3)	(4)	(5)	(6)
A	Pertanian, Kehutanan, dan Perikanan/ Agriculture, Forestry, and Fishery	4,46	1,11	3,26	2,93	2,27
B	Pertambangan dan Penggalian/ Mining and Quarrying	7,03	6,66	3,26	5,83	6,01
C	Industri Pengolahan/Manufacturing	2,14	5,08	2,49	1,31	1,32
D	Pengadaan Listrik dan Gas/Electricity and Gas	4,28	10,05	3,79	3,81	2,13
E	Pengadaan Air, Pengelolaan Sampah, Limbah dan Daur Ulang/ Water supply, Sewerage, Waste Management, and Remediation	5,42	5,80	3,59	2,50	4,94
F	Konstruksi/Construction	5,97	7,64	8,20	7,67	7,28
G	Perdagangan Besar dan Eceran; Reparasi Mobil dan Sepeda Motor/ Wholesale and Retail Trade; Repair of Motor Vehicles	6,12	6,92	7,19	7,13	6,48
H	Transportasi dan Pergudangan/ Transportation and Storage	9,00	8,45	7,54	7,19	8,30
I	Penyediaan Akomodasi dan Makan Minum/Accommodation and Food Service Activities	7,04	7,29	9,33	8,68	9,29
J	Informasi dan Komunikasi/ Information and Communication	9,05	9,53	7,54	8,73	8,72
K	Jasa Keuangan dan Asuransi/Financial and Insurance Activities	4,91	7,16	1,60	1,42	3,09
L	Real Estat/Estate Activities	5,77	4,68	3,92	4,49	5,42
M,N	Jasa Perusahaan/Business Activities	5,88	5,81	6,10	5,18	5,90
O	Administrasi Pemerintahan, Pertahanan dan Jaminan Sosial Wajib/ Public Administration and Defence; Compulsory Social Activity	2,89	4,77	4,32	6,11	7,26
P	Jasa Pendidikan/Education	8,26	8,49	8,99	8,48	8,23
Q	Jasa Kesehatan dan Kegiatan Sosial/Human Health and Social Work Activities	8,56	5,80	7,28	7,80	7,06
RSTU	Jasa lainnya/Other Services Activities	7,39	8,87	8,88	8,85	7,93
Produk Domestik Regional Bruto (PDRB)		5,33	5,03	5,11	5,07	5,01

Sumber/Source: BPS Kab. Tanah Datar/Statistics of Tanah Datar

Tabel 12.5 Laju Indeks Implisit PDRB Kabupaten Tanah Datar Menurut Lapangan Usaha, 2015-2019 (persen)
Growth Rate Implicit Indexes of GRDP Tanah Datar Regency by Industry, 2015-2019 (percent)

	Lapangan Usaha	2015	2016	2017*	2018*	2019**
	(1)	(2)	(3)	(4)	(5)	(6)
A	Pertanian, Kehutanan, dan Perikanan/ Agriculture, Forestry, and Fishery	-5,32	13,56	0,59	0,25	1,79
B	Pertambangan dan Penggalian/ Mining and Quarrying	7,45	0,25	0,88	1,15	2,39
C	Industri Pengolahan/Manufacturing	1,83	3,06	1,07	0,98	0,77
D	Pengadaan Listrik dan Gas/Electricity and Gas	35,17	6,56	1,59	1,44	8,92
E	Pengadaan Air, Pengelolaan Sampah, Limbah dan Daur Ulang/ Water supply, Sewerage, Waste Management, and Remediation	8,19	5,27	1,45	1,02	3,06
F	Konstruksi/Construction	3,09	1,07	1,44	3,4	1,17
G	Perdagangan Besar dan Eceran; Reparasi Mobil dan Sepeda Motor/ Wholesale and Retail Trade; Repair of Motor Vehicles	5,21	5,3	1,21	2,17	1,28
H	Transportasi dan Pergudangan/ Transportation and Storage	-0,12	1,42	1,26	2,73	3,16
I	Penyediaan Akomodasi dan Makan Minum/Accommodation and Food Service Activities	7,94	6,28	1,41	2,74	4,34
J	Informasi dan Komunikasi/ Information and Communication	-8,41	1,5	1,65	3,3	4,15
K	Jasa Keuangan dan Asuransi/Financial and Insurance Activities	3,03	3,16	1,5	4,15	3,95
L	Real Estat/Estate Activities	5	4,1	1,46	2,47	3,03
M,N	Jasa Perusahaan/Business Activities	3,94	4,14	1,49	4,28	4,19
O	Administrasi Pemerintahan, Pertahanan dan Jaminan Sosial Wajib/ Public Administration and Defence; Compusory Social Activity	-2,09	5,01	5,44	0,36	3,22
P	Jasa Pendidikan/Education	3,28	5,87	1,48	3,83	5,16
Q	Jasa Kesehatan dan Kegiatan Sosial/Human Health and Social Work Activities	-1,33	2,52	1,49	3,72	4,83
RSTU	Jasa lainnya/Other Services Activities	1,98	4,16	1,45	3,55	3,2
	Produk Domestik Regional Bruto (PDRB)	-0,56	6,33	1,28	1,65	2,17

Sumber/Source: BPS Kab. Tanah Datar/Statistics of Tanah Datar

System of Regional Accounts

Tabel 12.6 PDRB Kabupaten Tanah Datar Atas Dasar Harga Berlaku Menurut Pengeluaran, 2015-2019 (juta rupiah)
GRDP of Tanah Datar at Current Market Prices by Expenditure, 2015-2019 (million rupiahs)

Jenis Pengeluaran Type of expenditure	2015	2016	2017	2018*	2019**
(1)	(2)	(3)	(4)	(5)	(6)
1 Pengeluaran Konsumsi Rumah Tangga/ <i>Households Consumption Expenditure</i>	5 635 315,44	6 070 115,72	6 519 128,86	7 074 095,89	7 684 756,66
2 Pengeluaran Konsumsi LNPRT/NPISHs/ <i>Consumption Expenditure</i>	127 454,12	139 765,41	143 037,98	155 209,21	173 001,17
3 Pengeluaran Konsumsi Pemerintah/ <i>Government Consumption Expenditure</i>	1 288 927,11	1 363 649,87	1 419 531,72	1 526 479,95	1 639 883,79
4 Pembentukan Modal Tetap Bruto/ <i>Gross Fixed Capital Formation</i>	3 143 686,82	3 427 046,95	3 641 724,54	3 882 893,36	4 198 188,11
5 Perubahan Inventori/ <i>Changes in Inventories</i>	1 062,96	46 081,51	1 490,12	2 069,97	- 3 315,15
6 Net Ekspor Barang dan Jasa/ <i>Net Export of Goods and Services</i>	- 294 964,06	- 312 144,58	- 296 831,68	- 435 304,65	- 597 039,31
Produk Domestik Regional Bruto (PDRB)	9 901 482,39	10 734 514,88	11 428 081,54	12 205 443,73	13 095 475,25

Sumber/Source: BPS Kab. Tanah Datar/Statistics of Tanah Datar

Tabel 12.7 PDRB Kabupaten Tanah Datar Atas Dasar Harga Konstan Menurut Pengeluaran, 2015-2019 (juta rupiah)

GRDP of Tanah Datar at Constant Market Prices by Expenditure, 2015-2019 (million rupiahs)

Jenis Pengeluaran <i>Type of expenditure</i>	2015	2016	2017	2018*	2019**
(1)	(2)	(3)	(4)	(5)	(6)
1 Pengeluaran Konsumsi Rumah Tangga/ <i>Households Consumption Expenditure</i>	4 316 284,18	4 485 522,16	4 702 357,38	4 924 771,98	5 133 797,26
2 Pengeluaran Konsumsi LNPRT/NPISHs/ <i>Consumption Expenditure</i>	99 830,59	104 556,35	108 544,45	115 353,26	126 474,88
3 Pengeluaran Konsumsi Pemerintah/ <i>Government Consumption Expenditure</i>	935 182,77	936 714,61	933 433,14	975 976,71	1 025 022,60
4 Pembentukan Modal Tetap Bruto/ <i>Gross Fixed Capital Formation</i>	2 395 061,35	2 548 161,27	2 656 546,59	2 743 152,61	2 854 209,08
5 Perubahan Inventori/ <i>Changes in Inventories</i>	909,79	35 524,55	1 070,99	1 427,69	- 2 039,37
6 Net Ekspor Barang dan Jasa/ <i>Net Export of Goods and Services</i>	207 800,88	244 592,65	380 145,54	466 375,03	552 242,33
Produk Domestik Regional Bruto (PDRB)	7 955 069,56	8 355 071,58	8 782 098,09	9 227 057,27	9 689 706,77

Sumber/Source: BPS Kab. Tanah Datar/Statistics of Tanah Datar

System of Regional Accounts

Tabel 12.8 Distribusi Persentase PDRB Kab. Tanah Datar Atas Dasar Harga Berlaku Menurut Pengeluaran, 2015-2019 (persen)
GRDP of Tanah Datar Regency at Current Market Prices Distribution Percentage by Expenditure, 2015-2019 (percent)

Jenis Pengeluaran <i>Type of expenditure</i>		2015	2016	2017	2018*	2019**
(1)		(2)	(3)	(4)	(5)	(6)
1	Pengeluaran Konsumsi Rumah Tangga/ <i>Households Consumption Expenditure</i>	56,91	56,55	57,04	57,96	58,68
2	Pengeluaran Konsumsi LNPRT/NPISHs/ <i>Consumption Expenditure</i>	1,29	1,30	1,25	1,27	1,32
3	Pengeluaran Konsumsi Pemerintah/ <i>Government Consumption Expenditure</i>	13,02	12,70	12,42	12,51	12,52
4	Pembentukan Modal Tetap Bruto/ <i>Gross Fixed Capital Formation</i>	31,75	31,93	31,87	31,81	32,06
5	Perubahan Inventori/ <i>Changes in Inventories</i>	0,01	0,43	0,01	0,02	-0,03
6	Net Ekspor Barang dan Jasa/ <i>Net Export of Goods and Services</i>	-2,98	-2,91	-2,60	-3,57	-4,56
Produk Domestik Regional Bruto (PDRB)		100,00	100,00	100,00	100,00	100,00

Sumber/Source: BPS Kab. Tanah Datar/Statistics of Tanah Datar

Tabel 12.9 Laju Pertumbuhan Ekonomi Kabupaten Tanah Datar Menurut Pengeluaran, 2015-2019 (persen)
Economic Growth of Tanah Datar Regency by Expenditure, 2015-2019 (percent)

Jenis Pengeluaran <i>Type of expenditure</i>	2015	2016	2017	2018*	2019**
(1)	(2)	(3)	(4)	(5)	(6)
1 Pengeluaran Konsumsi Rumah Tangga/ <i>Households Consumption Expenditure</i>	5,30	3,92	4,83	4,73	4,24
2 Pengeluaran Konsumsi LNPRT/NPISHs/ <i>Consumption Expenditure</i>	3,40	4,73	3,81	6,27	9,64
3 Pengeluaran Konsumsi Pemerintah/ <i>Government Consumption Expenditure</i>	7,83	0,16	-0,35	4,56	5,03
4 Pembentukan Modal Tetap Bruto/ <i>Gross Fixed Capital Formation</i>	5,36	6,39	4,25	3,26	4,05
5 Perubahan Inventori/ <i>Changes in Inventories</i>	-	-	-	-	-
6 Net Ekspor Barang dan Jasa/ <i>Net Export of Goods and Services</i>	-	-	-	-	-
Produk Domestik Regional Bruto (PDRB)	5,33	5,03	5,11	5,07	5,01

Sumber/Source: BPS Kab. Tanah Datar/Statistics of Tanah Datar

System of Regional Accounts

Tabel 12.10 Laju Pertumbuhan Indeks Harga Implisit PDRB Kabupaten Tanah Datar Menurut Pengeluaran, 2015-2019 (persen)

Growth Rate Implicit Indexes of GRDP Tanah Datar Regency by Expenditure, 2015-2019 (percent)

Jenis Pengeluaran <i>Type of expenditure</i>	2015	2016	2017	2018*	2019**
(1)	(2)	(3)	(4)	(5)	(6)
1 Pengeluaran Konsumsi Rumah Tangga/ <i>Households Consumption Expenditure</i>	4,72	3,65	2,44	3,61	4,21
2 Pengeluaran Konsumsi LNPR/ NPISHs/ <i>Consumption Expenditure</i>	4,74	4,70	-1,42	2,10	1,66
3 Pengeluaran Konsumsi Pemerintah/ <i>Government Consumption Expenditure</i>	2,24	5,62	4,46	2,85	2,29
4 Pembentukan Modal Tetap Bruto/ <i>Gross Fixed Capital Formation</i>	6,24	2,46	1,93	3,26	3,91
5 Perubahan Inventori/ <i>Changes in Inventories</i>	-	-	-	-	-
6 Net Ekspor Barang dan Jasa/ <i>Net Export of Goods and Services</i>	-	-	-	-	-
Produk Domestik Regional Bruto (PDRB)	2,43	3,22	1,28	1,65	2,17

Sumber/Source: BPS Kab. Tanah Datar/Statistics of Tanah Datar

Jumlah Penduduk terbanyak
ke - 8 se Sumbar

348.219 jiwa

16,2 ribu jiwa

Jumlah Penduduk Miskin terbanyak
ke - 10 se Sumbar

Peringkat IPM
ke - 9 se Sumbar

72,14

69.31

Usia Harapan Hidup

Pengeluaran /kapita 10.925

13.1 Perbandingan Antar Kabupaten/Kota

Pada tahun 2019 Kabupaten Tanah Datar memiliki jumlah penduduk terbanyak ke-8 di Sumatera Barat yaitu sebanyak 348.219 jiwa. Daerah yang paling banyak penduduknya di Sumatera Barat adalah Kota Padang. Sedangkan daerah yang paling sedikit penduduknya adalah Kota Padang Panjang yaitu sebanyak 53,69 ribu jiwa. Kabupaten Tanah Datar memiliki jumlah penduduk miskin terbanyak ke-10 di Sumatera Barat yaitu sebanyak 16,20 ribu jiwa. Daerah yang paling banyak penduduk miskinnya adalah Kota Padang. Sedangkan yang paling sedikit penduduk miskinnya adalah Kota Sawahlunto. Daerah yang memiliki nilai IPM tertinggi di Sumatera Barat adalah Kota Padang yaitu sebesar 82,68. Nilai IPM terendah di Sumatera Barat adalah Kep. Mentawai yaitu sebesar 61,26. Nilai IPM Kabupaten Tanah Datar berada di peringkat ke-9 yaitu sebesar 72,14.

13.1 Regency/Municipal Comparison

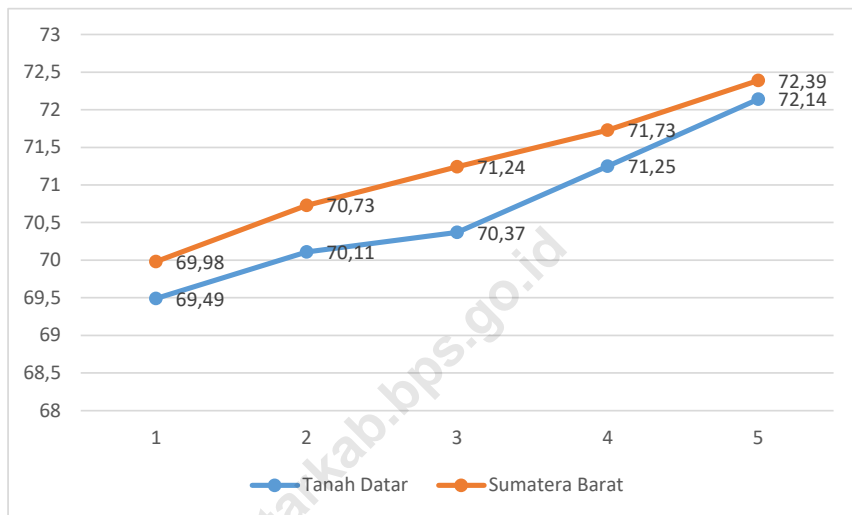
With the total population of 348,219, Tanah Datar Regency ranked the 8th largest population in Sumatera Barat Province. The city of Padang is the most population region whereas the city of Padang Panjang has the smallest population among any other region in Sumatera Barat Province. Total of population below the poverty line in Tanah Datar Regency is 16.20 thousand peoples, Tanah Datar Regency ranked 9th largest population under poverty line in Sumatera Barat Province. The city of Padang is the most population region whereas the city of Sawahlunto has the smallest population under poverty line among any other region in Sumatera Barat Province. The human development index of the city of Padang has been the highest, reaching 82.68. Kep. Mentawai on the other hand, has the lowest human development index with only 61.26. Whereas the human development index of Tanah Datar Regency is 72.14, Tanah Datar Regency ranked 9th highest human development index in Sumatera Barat Province.

Perbandingan Antar Kabupaten/Kota

Gambar 13.1. Indeks Pembangunan Manusia (IPM) Kabupaten Tanah Datar dan Provinsi Sumatera Barat, 2015-2019

Pictures

Human Development Index of Tanah Datar Regency and Sumatera Barat Province, 2015-2019



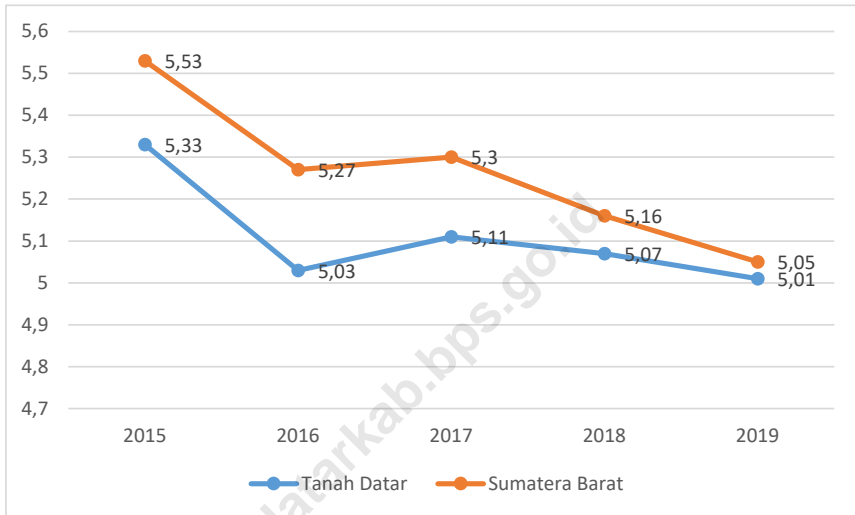
Sumber/Source: BPS Provinsi Sumatera Barat/BPS-Statistics of Sumatera Barat Province

Regency/Municipality Comparison

Gambar 13.2. Laju Pertumbuhan PDRB Menurut Harga Konstan di Kabupaten Tanah Datar dan Sumatera Barat 2015-2019

Pictures

Growth Rate of Gross Regional Domestic Product at Constant in Tanah Datar Regency and Sumatera Barat Province, 2015-2019



Sumber/Source: BPS Provinsi Sumatera Barat/BPS-Statistics of Sumatera Barat Province

Perbandingan Antar Kabupaten/Kota

Tabel 13.1 Angka IPM Menurut Kabupaten / Kota, 2019
Table Number of IPM by Subdistrict / City, 2019

Kab /Kota <i>Regency / Municipality</i>	Usia Harapan Hidup <i>Life expectancy</i>	Harapan Lama Sekolah <i>Expected Years of Schooling</i>	Rata-rata Lama Sekolah <i>Mean Year School</i>	Pengeluaran per Kapita <i>Expenditure per capita</i>	IPM HDI
(1)	(2)	(3)	(4)	(5)	(6)
Kabupaten / Regency					
1. Kep. Mentawai	64,68	12,76	7,08	6 429	61,26
2. Pesisir Selatan	70,73	13,31	8,25	9 444	70,08
3. Solok	68,34	13,03	7,85	10 309	69,08
4. Sijunjung	66,02	12,36	8,10	10 395	67,66
5. Tanah Datar	69,73	14,32	8,45	10 709	72,14
6. Padang Pariaman	68,58	13,62	7,86	11 158	70,59
7. Agam	72,17	13,86	8,85	9 780	72,37
8. Lima Puluh Kota	69,70	13,28	7,98	9 842	69,67
9. Pasaman	67,18	12,79	7,86	8 599	66,46
10. Solok Selatan	67,58	12,70	8,16	10 505	68,94
11. Dharmasraya	71,10	12,42	8,46	11 431	71,52
12. Pasaman Barat	67,67	13,40	8,06	9 180	68,21
Kota / Municipality					
71. Padang	73,57	16,51	11,34	14 728	82,68
72. Solok	73,45	14,31	11,02	12 337	78,38
73. Sawahlunto	69,87	13,16	9,97	10 238	72,39
74. Padang Panjang	72,77	15,05	11,45	11 013	78,00
75. Bukittinggi	74,22	14,96	11,32	13 586	80,71
76. Payakumbuh	73,61	14,25	10,72	13 464	78,95
77. Pariaman	70,15	14,53	10,37	12 958	76,70
SUMATERA BARAT	69,31	14,01	8,92	10 925	72,39

Sumber/Source: BPS Provinsi Sumatera Barat/BPS-Statistics of Sumatera Barat Province

Regency/Municipality Comparison

Tabel 13.2 Jumlah Penduduk Beberapa Kab / Kota di Sumatera Barat (ribuan), 2015-2019

Table

Estimate Population by Regency/Municipality in Sumatera Barat (thousand), 2015-2019

Kab/Kota Regency / Municipality		2015	2016	2017	2018	2019
(1)		(2)	(3)	(4)	(5)	(6)
Kabupaten / Regency						
1.	Kep. Mentawai	85,3	87,0	88,7	90,37	92,02
2.	Pesisir Selatan	450,2	453,8	457,3	460,72	463,92
3.	Solok	363,7	366,2	368,7	371,11	373,41
4.	Sijunjung	222,5	226,3	230,1	233,81	237,38
5.	Tanah Datar	344,8	345,7	346,6	347,41	348,22
6.	Padang Pariaman	406,1	408,6	411,0	413,27	415,61
7.	Agam	476,9	480,7	484,3	487,92	491,28
8.	Lima Puluh Kota	369,0	372,6	376,1	379,51	382,82
9.	Pasaman	269,9	272,8	275,7	278,48	281,21
10.	Solok Selatan	159,8	162,7	165,6	168,41	171,08
11.	Dharmasraya	223,1	229,3	235,5	241,57	247,58
12.	Pasaman Barat	410,3	418,8	427,3	435,61	443,72
Kota / Municipality						
71.	Padang	902,4	915,0	927,0	939,11	950,87
72.	Solok	66,1	67,3	68,6	69,78	71,01
73.	Sawahlunto	60,2	60,8	61,4	61,90	62,52
74.	Padang Panjang	50,9	51,7	52,4	52,99	53,69
75.	Bukittinggi	122,6	124,7	126,8	128,78	130,77
76.	Payakumbuh	127,8	129,8	131,8	133,70	135,57
77.	Pariaman	84,7	85,7	86,6	87,63	88,50
SUMATERA BARAT		5 196,3	5 259,5	5 321,5	5 382,08	5 441,20

Sumber/Source: BPS Provinsi Sumatera Barat/BPS-Statistics of Sumatera Barat Province

Perbandingan Antar Kabupaten/Kota

Tabel 13.3 Laju Pertumbuhan PDRB Harga Konstan 2010 Menurut Lapangan Usaha per Kab/Kota di Sumatera Barat (persen), 2015-2019
Growth Rate of Gross Regional Domestic Product at 2010 Constant Market Prices by Regency/City in Sumatera Barat, 2015-2019

Kab /Kota Regency / Municipality		2015	2016	2017	2018	2019
(1)		(2)	(3)	(4)	(5)	(6)
Kabupaten / Regency						
1.	Kep. Mentawai	5,20	5,02	5,12	4,91	4,76
2.	Pesisir Selatan	5,73	5,33	5,41	5,35	4,81
3.	Solok	5,44	5,31	5,32	5,22	5,07
4.	Sijunjung	5,69	5,26	5,26	5,09	4,83
5.	Tanah Datar	5,33	5,03	5,11	5,07	5,01
6.	Padang Pariaman	6,14	5,52	5,58	5,46	2,51
7.	Agam	5,52	5,41	5,51	5,26	4,81
8.	Lima Puluh Kota	5,61	5,32	5,33	5,26	5,10
9.	Pasaman	5,34	5,07	5,08	5,00	4,84
10.	Solok Selatan	5,35	5,12	5,15	5,03	4,89
11.	Dharmasraya	5,75	5,42	5,44	5,31	4,98
12.	Pasaman Barat	5,70	5,33	5,34	5,24	4,49
Kota / Municipality						
71.	Padang	6,41	6,22	6,23	6,09	5,68
72.	Solok	5,97	5,76	5,76	5,68	5,53
73.	Sawahlunto	6,03	5,73	5,74	5,52	5,34
74.	Padang Panjang	5,91	5,80	5,80	5,73	5,59
75.	Bukittinggi	6,14	6,05	6,08	6,02	5,88
76.	Payakumbuh	6,19	6,09	6,12	6,05	5,92
77.	Pariaman	5,79	5,59	5,61	5,50	5,33
SUMATERA BARAT		5,53	5,27	5,30	5,16	5,05

Sumber/Source: BPS Provinsi Sumatera Barat/BPS-Statistics of Sumatera Barat Province

Regency/Municipality Comparison

Tabel 13.4 Penduduk Miskin Menurut Kab/Kota di Sumatera Barat (Ribuan), 2015-2019

Table

Number of Population Below The Poverty Line by Regency/Municipality in Sumatera Barat Province (Thousand), 2015-2019

Kab /Kota Regency / Municipality		2015	2016	2017	2018	2019
(1)		(2)	(3)	(4)	(5)	(6)
Kabupaten / Regency						
1.	Kep. Mentawai	13,16	13,09	12,95	12,99	13,22
2.	Pesisir Selatan	38,13	35,86	35,53	34,92	36,51
3.	Solok	36,42	34,06	33,33	32,89	29,74
4.	Sijunjung	17,52	17,12	16,83	16,55	16,65
5.	Tanah Datar	20,05	19,63	19,27	18,48	16,20
6.	Padang Pariaman	35,87	36,34	34,70	33,20	29,48
7.	Agam	36,06	37,55	36,57	32,92	33,10
8.	Lima Puluh Kota	28,76	28,57	26,93	26,47	26,64
9.	Pasaman	21,88	20,83	20,38	20,31	20,22
10.	Solok Selatan	11,95	11,91	11,89	11,85	12,49
11.	Dharmasraya	15,89	16,24	15,63	15,42	15,49
12.	Pasaman Barat	32,34	30,76	30,84	31,83	31,53
Kota / Municipality						
71.	Padang	44,43	42,56	43,75	44,04	42,44
72.	Solok	2,72	2,59	2,50	2,29	2,29
73.	Sawahlunto	1,34	1,34	1,23	1,48	1,35
74.	Padang Panjang	3,44	3,47	3,22	3,11	3,00
75.	Bukittinggi	6,54	6,81	6,75	6,32	6,00
76.	Payakumbuh	8,51	8,35	7,72	7,69	7,68
77.	Pariaman	4,58	4,47	4,49	4,40	4,20
SUMATERA BARAT		379,59	371,55	364,51	357,13	348,22

Sumber/Source: BPS Provinsi Sumatera Barat/BPS-Statistics of Sumatera Barat Province

Perbandingan Antar Kabupaten/Kota

Tabel 13.5 Indeks Pembangunan Manusia (IPM) Menurut Kab/Kota di Sumatera Barat, 2015-2019
Human Development Index by Regency/Municipality in Sumatera Barat, 2015-2019

Kab / Kota Regency / Municipality		2015	2016	2017	2018	2019
(1)		(2)	(3)	(4)	(5)	(6)
Kabupaten / Regency						
1.	Kep. Mentawai	57,41	58,27	59,25	60,28	61,26
2.	Pesisir Selatan	68,07	68,39	68,74	69,40	70,08
3.	Solok	67,12	67,67	67,86	68,60	69,08
4.	Sijunjung	65,30	66,01	66,60	66,97	67,66
5.	Tanah Datar	69,49	70,11	70,37	71,25	72,14
6.	Padang Pariaman	68,04	68,44	68,9	69,71	70,59
7.	Agam	69,84	70,36	71,10	71,70	72,37
8.	Lima Puluh Kota	67,65	68,37	68,69	69,17	69,67
9.	Pasaman	64,01	64,57	64,94	65,60	66,46
10.	Solok Selatan	67,09	67,47	67,81	68,45	68,94
11.	Dharmasraya	69,84	70,25	70,40	70,86	71,52
12.	Pasaman Barat	65,26	66,03	66,83	67,43	68,21
Kota / Municipality						
71.	Padang	80,36	81,06	81,58	82,25	82,68
72.	Solok	76,83	77,07	77,44	77,89	78,38
73.	Sawahlunto	69,87	70,67	71,13	71,72	72,39
74.	Padang Panjang	75,98	76,50	77,01	77,30	78,00
75.	Bukittinggi	78,72	79,11	79,80	80,11	80,71
76.	Payakumbuh	77,42	77,56	77,91	78,23	78,95
77.	Pariaman	74,98	75,44	75,71	76,26	76,70
SUMATERA BARAT		69,98	70,73	71,24	71,73	72,39

Sumber/Source: BPS Provinsi Sumatera Barat/BPS-Statistics of Sumatera Barat Province

Regency/Municipality Comparison

Table 13.6 Angka Harapan Hidup (AHH) Menurut Kab/Kota di Sumatera Barat, 2015-2019
Life Expectancy at Birth /Municipality in Sumatera Barat, 2015-2019

Kab /Kota Regency / Municipality		2015	2016	2017	2018	2019
(1)		(2)	(3)	(4)	(5)	(6)
Kabupaten / Regency						
1.	Kep. Mentawai	64,05	64,36	64,37	64,49	64,68
2.	Pesisir Selatan	69,96	70,11	70,23	70,45	70,73
3.	Solok	67,35	67,50	67,65	67,95	68,34
4.	Sijunjung	65,22	65,33	65,44	65,69	66,02
5.	Tanah Datar	68,75	68,93	69,11	69,38	69,73
6.	Padang Pariaman	67,64	67,80	67,96	68,23	68,58
7.	Agam	71,30	71,44	71,57	71,83	72,17
8.	Lima Puluh Kota	69,23	69,27	69,31	69,47	69,70
9.	Pasaman	66,26	66,40	66,54	66,82	67,18
10.	Solok Selatan	66,64	66,78	66,92	67,21	67,58
11.	Dharmasraya	70,16	70,30	70,44	70,73	71,10
12.	Pasaman Barat	67,03	67,09	67,15	67,37	67,67
Kota / Municipality						
71.	Padang	73,19	73,19	73,20	73,35	73,57
72.	Solok	72,74	72,83	72,92	73,14	73,45
73.	Sawahlunto	69,27	69,33	69,39	69,59	69,87
74.	Padang Panjang	72,45	72,45	72,46	72,58	72,77
75.	Bukittinggi	73,52	73,60	73,69	73,91	74,22
76.	Payakumbuh	72,93	73,03	73,13	73,33	73,61
77.	Pariaman	69,59	69,63	69,67	69,87	70,15
SUMATERA BARAT		68,66	68,73	68,78	69,01	69,31

Sumber/Source: BPS Provinsi Sumatera Barat/BPS-Statistics of Sumatera Barat Province

Perbandingan Antar Kabupaten/Kota

Tabel 13.7 Angka Harapan Lama Sekolah Menurut Kab/Kota di Sumatera Barat, 2015-2019
Table Expected Years of Schooling /Municipality in Sumatera Barat, 2015-2019

Kab /Kota Regency / Municipality		2015	2016	2017	2018	2019
(1)		(2)	(3)	(4)	(5)	(6)
Kabupaten / Regency						
1.	Kep. Mentawai	11,48	11,74	12,07	12,39	12,76
2.	Pesisir Selatan	13,04	13,05	13,06	13,30	13,31
3.	Solok	12,88	13,00	13,01	13,02	13,03
4.	Sijunjung	11,94	12,27	12,34	12,35	12,36
5.	Tanah Datar	13,35	13,46	13,59	13,88	14,32
6.	Padang Pariaman	13,54	13,55	13,56	13,57	13,62
7.	Agam	13,59	13,73	13,94	13,85	13,86
8.	Lima Puluh Kota	12,76	13,25	13,26	13,27	13,28
9.	Pasaman	12,70	12,71	12,72	12,78	12,79
10.	Solok Selatan	12,37	12,51	12,68	12,69	12,70
11.	Dharmasraya	12,36	12,39	12,40	12,41	12,42
12.	Pasaman Barat	12,30	12,67	13,06	13,22	13,40
Kota / Municipality						
71.	Padang	15,60	15,87	16,15	16,50	16,51
72.	Solok	14,27	14,28	14,29	14,30	14,31
73.	Sawahlunto	12,69	13,05	13,14	13,15	13,16
74.	Padang Panjang	15,01	15,02	15,03	15,04	15,05
75.	Bukittinggi	14,92	14,93	14,94	14,95	14,96
76.	Payakumbuh	14,21	14,22	14,23	14,24	14,25
77.	Pariaman	14,49	14,50	14,51	14,52	14,53
SUMATERA BARAT		13,60	13,79	13,94	13,95	14,01

Sumber/Source: BPS Provinsi Sumatera Barat/BPS-Statistics of Sumatera Barat Province

Regency/Municipality Comparison

Tabel 13.8 Rata-Rata Lama Sekolah Menurut Kab/Kota di Sumatera Barat, 2015-2019
Table Mean Year of Schooling /Municipality in Sumatera Barat, 2015-2019

Kab /Kota Regency / Municipality		2015	2016	2017	2018	2019
(1)		(2)	(3)	(4)	(5)	(6)
Kabupaten / Regency						
1.	Kep. Mentawai	6,27	6,52	6,69	6,95	7,08
2.	Pesisir Selatan	8,11	8,12	8,13	8,14	8,25
3.	Solok	7,57	7,58	7,60	7,84	7,85
4.	Sijunjung	7,33	7,50	7,72	7,77	8,10
5.	Tanah Datar	7,93	8,12	8,14	8,44	8,45
6.	Padang Pariaman	6,89	7,00	7,21	7,50	7,86
7.	Agam	8,17	8,18	8,39	8,69	8,85
8.	Lima Puluh Kota	7,91	7,92	7,96	7,97	7,98
9.	Pasaman	7,63	7,64	7,65	7,66	7,86
10.	Solok Selatan	7,98	7,99	8,00	8,15	8,16
11.	Dharmasraya	8,03	8,23	8,24	8,25	8,46
12.	Pasaman Barat	7,83	7,84	7,85	7,86	8,06
Kota / Municipality						
71.	Padang	10,97	11,24	11,32	11,33	11,34
72.	Solok	10,77	10,79	10,95	11,01	11,02
73.	Sawahlunto	9,66	9,92	9,93	9,94	9,97
74.	Padang Panjang	11,09	11,42	11,43	11,44	11,45
75.	Bukittinggi	10,79	10,98	11,30	11,31	11,32
76.	Payakumbuh	10,29	10,30	10,45	10,46	10,72
77.	Pariaman	9,96	10,09	10,1	10,36	10,37
SUMATERA BARAT		8,42	8,59	8,72	8,76	8,92

Sumber/Source: BPS Provinsi Sumatera Barat/BPS-Statistics of Sumatera Barat Province

Perbandingan Antar Kabupaten/Kota

Tabel 13.9 Pengeluaran Rata-rata Perkapita Sebulan di Sumatera Barat, 2015-2019
Table

Average Expenditure Per Capita Per Month by Regency/Municipality in Sumatera Barat, 2015-2019

Kab /Kota Regency / Municipality		2015	2016	2017	2018	2019
(1)		(2)	(3)	(4)	(5)	(6)
Kabupaten / Regency						
1.	Kep. Mentawai	5 684	5 771	6 010	6 211	6 429
2.	Pesisir Selatan	8 411	8 605	8 819	9 089	9 444
3.	Solok	9 334	9 664	9 743	10 035	10 309
4.	Sijunjung	9 796	9 895	10 093	10 277	10 395
5.	Tanah Datar	10 102	10 296	10 331	10 417	10 709
6.	Padang Pariaman	10 260	10 455	10 579	10 919	11 158
7.	Agam	8 858	9 111	9 388	9 489	9 780
8.	Lima Puluh Kota	8 773	8 936	9 151	9 500	9 842
9.	Pasaman	7 340	7 678	7 882	8 238	8 599
10.	Solok Selatan	9 652	9 802	9 891	10 199	10 505
11.	Dharmasraya	10 713	10 781	10 851	11 189	11 431
12.	Pasaman Barat	8 108	8 393	8 704	8 979	9 180
Kota / Municipality						
71.	Padang	13 521	13 721	13 957	14 312	14 728
72.	Solok	11 350	11 519	11 673	11 968	12 337
73.	Sawahlunto	8 931	9 051	9 343	9 765	10 238
74.	Padang Panjang	9 670	9 804	10 240	10 440	11 013
75.	Bukittinggi	12 330	12 475	12 816	13 035	13 586
76.	Payakumbuh	12 621	12 705	12 858	13 114	13 464
77.	Pariaman	11 814	12 141	12 425	12 611	12 958
SUMATERA BARAT		9 803	10 126	10 306	10 638	10 925

Sumber/Source: BPS Provinsi Sumatera Barat/BPS-Statistics of Sumatera Barat Province



Sensus
Penduduk
2020

DATA

MENCERDASKAN BANGSA

Enlighten The Nation



**BADAN PUSAT STATISTIK
KABUPATEN TANAH DATAR**
BPS-Statistics of Tanah Datar Regency

Jl. Imam Bonjol No 17 Batusangkar, 27213
Telp. (0752) 71598, Fax. (0752) 72593
Homepage : <http://tanahdatarkab.bps.go.id> | Email : bps1305@bps.go.id

ISSN 2548-785X



9 772548 785206