

KABUPATEN SIJUNJUNG DALAM ANGKA

Sijunjung Regency in Figures

2020



KABUPATEN SIJUNJUNG DALAM ANGKA

Sijunjung Regency in Figures

2020



Kabupaten Sijunjung Dalam Angka
Sijunjung Regency in Figures
2020

ISSN: 0251-370X

No. Publikasi/*Publication Number*: 13040.2002

Katalog/*Catalog*: 1102001.1304

Ukuran Buku/*Book Size*: 14,8 cm x 21 cm

Jumlah Halaman/*Number of Pages*: xlii + 409 halaman /pages

Naskah/*Manuscript*:

Badan Pusat Statistik Kabupaten Sijunjung

BPS-Statistics of Sijunjung Regency

Penyunting/*Editor*:

Badan Pusat Statistik Kabupaten Sijunjung

BPS-Statistics of Sijunjung Regency

Desain Kover oleh/*Cover Designed by*:

Badan Pusat Statistik Kabupaten Sijunjung

BPS-Statistics of Sijunjung Regency

Ilustrasi Kover/*Cover Illustration*:

[instagram.com/pesonasilokek](https://www.instagram.com/pesonasilokek)

[instagram.com/pesona.sijunjung](https://www.instagram.com/pesona.sijunjung)

Penerbit/*Published by*:

© BPS Kabupaten Sijunjung/*BPS-Statistics of Sijunjung Regency*

Pencetak/*Printed by*:

Percetakan Jaya

Dilarang mengumumkan, mendistribusikan, mengomunikasikan, dan/atau menggandakan sebagian atau seluruh isi buku ini untuk tujuan komersial tanpa izin tertulis dari Badan Pusat Statistik Kabupaten Sijunjung

Prohibited to announce, distribute, communicate, and/or copy part or all of this book for commercial purpose without permission from BPS-Statistics of Sijunjung Regency

PETA WILAYAH KABUPATEN SIJUNJUNG

MAP OF SIJUNJUNG REGENCY



plt. KEPALA BPS KABUPATEN SIJUNJUNG
CHIEF STATISTICIAN REPRESENTATIVE OF SIJUNJUNG REGENCY



Faizal Aziz, SE, M.Si



KATA PENGANTAR

Kabupaten Sijunjung Dalam Angka 2020 merupakan publikasi tahunan yang diterbitkan oleh BPS Kabupaten Sijunjung. Disadari bahwa publikasi ini belum sepenuhnya memenuhi harapan pihak pemakai data khususnya para perencana, namun diharapkan dapat membantu melengkapi penyusunan rencana pembangunan di Kabupaten Sijunjung.

Publikasi ini dapat terwujud berkat kerja sama dan bantuan dari berbagai pihak baik instansi pemerintah maupun swasta. Kepada semua pihak yang telah memberikan bantuan disampaikan penghargaan dan terima kasih yang sebesar-besarnya.

Publikasi ini kami siapkan dengan sebaik-baiknya, namun demikian untuk perbaikan publikasi ini, tanggapan dan saran yang bersifat konstruktif dari para pemakai sangat diharapkan.

Muaro Sijunjung, April 2020
plt. Kepala BPS
Kabupaten Sijunjung

Faizal Aziz, SE, M.Si



PREFACE

Sijunjung Regency in figures 2020 is an annual publication written by BPS-Statistics of Sijunjung Regency. Honestly, this publication has not perfect yet and has not filled the user's hope, especially for the planners yet, but hopefully it can help to equip compilation of development planning in this regency.

This comprehensive publication has been made possible with the assistance and contribution from several governmental institutions and private organizations. To all parties who have been involved in the preparation of this publication, I would like to express my sincerest appreciation and gratitude.

Comments and constructive suggestions for the improvement of this publication are always

Muaro Sijunjung, April 2020
Chief Statistician Representative
of Sijunjung Regency

Faizal Aziz, SE, M.Si

DAFTAR ISI/CONTENTS

	halaman page
Kata Pengantar/ <i>Preface</i>	vii
Daftar Isi/ <i>Contents</i>	ix
Daftar Tabel/ <i>List of Table</i>	xi
Daftar Gambar/ <i>List of Figure</i>	xxxvii
Penjelasan Umum/ <i>Explanatory Note</i>	xli
1 Geografi dan Iklim/ <i>Geography and Climate</i>	1
1.1 Geografi/ <i>Geography</i>	9
1.2 Iklim/ <i>Climate</i>	16
2 Pemerintahan/ <i>Government</i>	17
2.1 Wilayah Administratif/ <i>Administrative Area</i>	27
2.2 Dewan Perwakilan Rakyat/ <i>The Regional House of Representative</i>	43
2.3 Sumber Daya Manusia/ <i>Human Resources</i>	53
2.4 Keuangan Pemerintah/ <i>Government Finance</i>	79
3 Kependudukan dan Ketenagakerjaan/ <i>Population and Employment</i>	83
3.1 Kependudukan/ <i>Population</i>	93
3.2 Ketenagakerjaan/ <i>Employment</i>	98
4 Sosial dan Kesejahteraan Rakyat/ <i>Social and Welfare</i>	111
4.1 Pendidikan/ <i>Education</i>	127
4.2 Kesehatan/ <i>Health</i>	167
4.3 Agama dan Sosial Lainnya/ <i>Religion and Others Social</i>	187
4.4 Kriminalitas/ <i>Crime</i>	203
4.5 Kemiskinan/ <i>Poverty</i>	207
5 Pertanian, Kehutanan, Peternakan, dan Perikanan/ <i>Agriculture, Forestry, Livestock, and Fishery</i>	219
5.1 Hortikultura/ <i>Horticulture</i>	233
5.2 Perkebunan/ <i>Estate Crops</i>	254
5.3 Pertanian dan Tanaman Pangan/ <i>Agriculture and Food Crops</i>	259
5.4 Kehutanan/ <i>Forestry</i>	267
5.5 Peternakan/ <i>Livestock</i>	270
5.6 Perikanan/ <i>Fishery</i>	278
5.7 Alat Pertanian/ <i>Agriculture Tools</i>	286
6 Energi dan Industri/ <i>Energy and Industry</i>	289
6.1 Energi/ <i>Energy</i>	295
6.2 Industri/ <i>Industry</i>	398
7 Pariwisata/ <i>Tourism</i>	303

8	Transportasi dan Komunikasi/ <i>Transportation and Communication</i>	325
8.1	Transportasi/ <i>Transportation</i>	331
8.2	Komunikasi/ <i>Communication</i>	335
9	Koperasi dan Harga-harga/ <i>Cooperative and Prices</i>	341
10	Pengeluaran Penduduk/ <i>Population Expenditure</i>	351
11	Perdagangan/ <i>Trade</i>	363
12	Sistem Neraca Nasional/ <i>System of National Accounts</i>	369
13	Perbandingan Antar Kabupaten/Kota/ <i>Regency Comparison</i>	391

<https://sijunjungkab.bps.go.id>

Daftar Tabel/ List of Table

	halaman page
1	GEOGRAFI DAN IKLIM/GEOGRAPHY AND CLIMATE..... 1
1.1	GEOGRAFI GEOGRAPHY 9
1.1.1	Luas Daerah Menurut Kecamatan di Kabupaten Sijunjung, 2019 <i>Total Area by Subdistrict in Sijunjung Regency, 2019..... 9</i>
1.1.2	Tinggi Wilayah dan Jarak ke Ibukota Menurut Kecamatan di Kabupaten Sijunjung, 2019 <i>Altitude and Distance to the Capital by Subdistrict in Sijunjung Regency, 2019 11</i>
1.1.3	Kondisi Geografis Umum Kabupaten Sijunjung, 2019 <i>Sijunjung Regency Geography, 2019..... 12</i>
1.1.4	Letak Astronomis Kecamatan-Kecamatan di Kabupaten Sijunjung, 2019 <i>Astronomical Position of Subdistrict in Sijunjung Regency, 2019 13</i>
1.1.5	Batas-Batas Wilayah Menurut Kecamatan, 2019 <i>District Borders by Subdistrict, 2019..... 14</i>
1.1.6	Tinggi Wilayah di Atas Permukaan Laut (DPL) Menurut Kecamatan di Kabupaten Sijunjung, 2019 <i>Height Above Mean Sea Level (AMSL) by Subdistrict in Sijunjung Regency, 2019 15</i>
1.2	KEADAAN IKLIM CLIMATE CONDITION..... 16
1.2.1	Jumlah Curah Hujan dan Hari Hujan Menurut Bulan di Kabupaten Sijunjung, 2019 <i>Amount of Precipitation and Number of Rainy Days by Month in Sijunjung Regency, 2019 16</i>
2	PEMERINTAHAN/GOVERNMENT..... 17
2.1	WILAYAH ADMINISTRATIF ADMINISTRATIVE AREA 27
2.1.1	Jumlah Nagari/Desa ¹ Menurut Kecamatan di Kabupaten Sijunjung, 2015- 2019 <i>Number of Villages¹ by Subdistrict in Sijunjung Regency, 2015-2019..... 27</i>
2.1.2	Jumlah Jorong Menurut Kecamatan di Kabupaten Sijunjung, 2015-2019 <i>Number of Jorong by Subdistrict in Sijunjung Regency, 2015-2019..... 28</i>
2.1.3	Daftar Nagari dan Jorong di Kecamatan Kamang Baru, 2019

	<i>List of Nagari and Jorong in Kamang Baru Subdistrict, 2019</i>	29
2.1.4	Daftar Nagari dan Jorong di Kecamatan Tanjung Gadang, 2019 <i>List of Nagari and Jorong in Tanjung Gadang Subdistrict, 2019</i>	31
2.1.5	Daftar Nagari dan Jorong di Kecamatan Sijunjung, 2019 <i>List of Nagari and Jorong in Sijunjung Subdistrict, 2019</i>	33
2.1.6	Daftar Nagari dan Jorong di Kecamatan Lubuk Tarok, 2019 <i>List of Nagari and Jorong in Lubuk Tarok Subdistrict, 2019</i>	35
2.1.7	Daftar Nagari dan Jorong di Kecamatan IV Nagari, 2019 <i>List of Nagari and Jorong in IV Nagari Subdistrict, 2019</i>	36
2.1.8	Daftar Nagari dan Jorong di Kecamatan Kupitan, 2019 <i>List of Nagari and Jorong in Kupitan Subdistrict, 2019</i>	37
2.1.9	Daftar Nagari dan Jorong di Kecamatan Koto VII, 2019 <i>List of Nagari and Jorong in Koto VII Subdistrict, 2019</i>	38
2.1.10	Daftar Nagari dan Jorong di Kecamatan Sumpur Kudus, 2019 <i>List of Nagari and Jorong in Sumpur Kudus Subdistrict, 2019</i>	40
2.1.11	Daftar Nagari Tertinggal di Kabupaten Sijunjung, 2019 <i>List of Underdeveloped Nagari in Sijunjung Regency, 2019</i>	42
2.2	DEWAN PERWAKILAN RAKYAT DAERAH THE REGIONAL HOUSE OF REPRESENTATIVE	43
2.2.1	Jumlah Anggota Dewan Perwakilan Rakyat Daerah Menurut Partai Politik dan Jenis Kelamin di Kabupaten Sijunjung, 2019-2024 <i>Number of Members of Regional House of Representatives by Political Parties and Sex in Sijunjung Regency, 2019-2024</i>	43
2.2.2	Komposisi Anggota DPRD Kabupaten Sijunjung Hasil Pemilu Menurut Pendidikan Masa Bakti Tahun 2014-2019 <i>Composition of Regional Representative Membership by Education Period 2014-2019</i>	44
2.2.3	Komposisi Anggota DPRD Kabupaten Sijunjung Menurut Umur Masa Bakti Tahun 2014-2019 <i>Composition of Regional Representative Membership by Education Period 2014-2019</i>	45
2.2.4	Jumlah Keputusan DPRD Kabupaten Sijunjung Menurut Jenis Keputusan, 2015-2019 <i>Number of Regional Representative Decision of Sijunjung Regency by Type of Decision, 2015-2019</i>	46
2.2.5	Daftar Peraturan Daerah (Perda) Sijunjung, 2019 <i>List of Local Rules, 2019</i>	47
2.2.6	Daftar Peraturan Bupati (Perbup) Sijunjung, 2019 <i>List of Local Rules, 2019</i>	48

2.3	SUMBER DAYA MANUSIA	
	HUMAN RESOURCES	53
2.3.1	Jumlah Pegawai Negeri Sipil Menurut Jabatan dan Jenis Kelamin di Kabupaten Sijunjung, Desember 2018 dan Desember 2019 <i>Number of Civil Servants by Occupation and Sex in Sijunjung Regency, December 2018 and December 2019</i>	53
2.3.2	Jumlah Pegawai Negeri Sipil Menurut Tingkat Pendidikan dan Jenis Kelamin di Kabupaten Sijunjung, 2018 dan 2019 <i>Number of Civil Servants by Educational Level and Sex in Sijunjung Regency, 2018 and 2019</i>	55
2.3.3	Jumlah Pegawai Negeri Sipil Menurut Tingkat Kepangkatan dan Jenis Kelamin di Kabupaten Sijunjung, 2018 dan 2019 <i>Number of Civil Servants by Hierarchy and Sex in Sijunjung Regency, 2018 and 2019</i>	57
2.3.4	Jumlah Pegawai Negeri Sipil Menurut Kecamatan di Kabupaten Sijunjung, 2019 <i>Number of Civil Servants by Subdistrict in Sijunjung Regency, 2019</i>	58
2.3.5	Jumlah Pegawai Negeri Sipil Laki-laki di Kabupaten Sijunjung Menurut Dinas/Instansi Pemerintah dan Golongan Kepangkatan, 2019 <i>Number of Civil Servants's Male in Sijunjung Regency by Institution/Office and Rank, 2019</i>	59
2.3.6	Jumlah Pegawai Negeri Sipil Perempuan di Kabupaten Sijunjung Menurut Dinas/Instansi Pemerintah dan Golongan Kepangkatan, 2019 <i>Number of Civil Servants's Female in Sijunjung Regency by Institution/Office and Rank, 2019</i>	61
2.3.7	Jumlah Pegawai Negeri Sipil (Laki-laki+Perempuan) di Kabupaten Sijunjung Menurut Dinas/Instansi Pemerintah dan Golongan Kepangkatan, 2019 <i>Number of Civil Servants in Sijunjung Regency by Institution/Office and Rank, 2019</i>	63
2.3.8	Jumlah Pegawai Negeri Sipil di Kabupaten Sijunjung Menurut Dinas/Instansi Pemerintah, Pendidikan, dan Jenis Kelamin, 2019 <i>Number of Civil Servants's in Sijunjung Regency by Institution/Office, Education, and Sex, 2019</i>	65
2.3.9	Banyaknya Pegawai Negeri Sipil di Instansi Vertikal Se Kabupaten Sijunjung Menurut Unit Organisasi>Nama Dinas>Nama Badan dan Jenis Kelamin, 2019 <i>Number of Civil Servants's in Vertical Department of Sijunjung Regency by Placement and Sex, 2019</i>	73
2.3.10	Banyaknya Pegawai Negeri Sipil di Instansi Vertikal Se Kabupaten	

	Sijunjung Menurut Golongan Kepangkatan dan Jenis Kelamin, 2019 <i>Number of Civil Servants's in Vertical Department of Sijunjung Regency by Grade and Sex, 2019</i>	74
2.3.11	Banyaknya Pegawai Negeri Sipil di Instansi Vertikal Kabupaten Sijunjung Menurut Tingkat Pendidikan dan Jenis Kelamin, 2019 <i>Number of Civil Servant in Vertical Department of Sijunjung Regency by Education and Sex, 2019</i>	76
2.4	KEUANGAN PEMERINTAH	
	GOVERNMENT FINANCE	79
2.4.1	Realisasi Pendapatan Pemerintah Kabupaten Sijunjung Menurut Jenis Pendapatan (Ribu Rupiah), 2017-2019 <i>Actual Revenues of Government of Sijunjung Regency by Source of Revenues (Thousand Rupiahs), 2017-2019</i>	79
2.4.2	Realisasi Belanja Pemerintah Kabupaten Sijunjung Menurut Jenis Belanja (Ribu Rupiah), 2017-2019 <i>Actual Expenditures of Government of Sijunjung Regency by Kind of Expenditures (Thousand Rupiahs), 2017-2019</i>	80
2.4.3	Target dan Realisasi Penerimaan Pajak Bumi dan Bangunan Pemerintah Kabupaten Sijunjung Menurut Kecamatan (Ribu Rupiah), 2019 <i>Target and Actual Revenues of Building and Land Taxes Government of Sijunjung Regency by Subdistrict (Thousand Rupiahs), 2019</i>	81
3	PENDUDUK DAN KETENAGAKERJAAN/POPULATION AND EMPLOYMENT	83
3.1	KEPENDUDUKAN	
	POPULATION	93
3.1.1	Penduduk, Laju Pertumbuhan Penduduk, Distribusi Persentase Penduduk, Kepadatan Penduduk, Rasio Jenis Kelamin Penduduk Menurut Kecamatan di Kabupaten Sijunjung, 2010 dan 2019 <i>Population, Population Growth Rate, Percentage Distribution of Population, Population Density, and Population Sex Ratio by Subdistrict in Sijunjung Regency, 2010 and 2019</i>	93
3.1.2	Jumlah Penduduk Menurut Kelompok Umur dan Jenis Kelamin di Kabupaten Sijunjung, 2019 <i>Population by Age Group and Sex in Sijunjung Regency, 2019</i>	96
3.1.3	Persentase Penduduk Usia 10 Tahun ke Atas Menurut Status Perkawinan dan Kelompok Umur di Kabupaten Sijunjung, 2019 <i>Percentage of Population Age 10 Years and Over According to Marital Status and Age Group in Sijunjung Regency, 2019</i>	97

3.2	KETENAGAKERJAAN	
	EMPLOYMENT	98
3.2.1	Jumlah Penduduk Berumur 15 Tahun ke Atas Menurut Jenis Kegiatan Selama Seminggu yang Lalu dan Jenis Kelamin di Kabupaten Sijunjung (Orang), 2019 <i>Population Aged 15 Years and Over by Type of Activity During The Previous Week and Sex in Sijunjung Regency (People), 2019</i>	98
3.2.2	Jumlah Penduduk Berumur 15 Tahun ke Atas Menurut Pendidikan Tertinggi yang Ditamatkan dan Jenis Kegiatan Selama Seminggu yang Lalu di Kabupaten Sijunjung (Orang), 2019 <i>Population Aged 15 Years and Over by Educational Attainment and Type of Activity During the Previous Week in Sijunjung Regency (People), 2019</i>	99
3.2.3	Jumlah Penduduk Berumur 15 Tahun ke Atas yang Bekerja Selama Seminggu yang Lalu Menurut Status Pekerjaan Utama dan Jenis Kelamin di Kabupaten Sijunjung (Orang), 2019 <i>Population Aged 15 Years and Over Who Worked During the Previous Week by Main Employment Status and Sex in Sijunjung Regency (People), 2019</i>	100
3.2.4	Jumlah Penduduk Berumur 15 Tahun ke Atas yang Bekerja Selama Seminggu yang Lalu Menurut Kelompok Umur dan Jenis Kelamin di Kabupaten Sijunjung (Orang), 2019 <i>Population Aged 15 Years and Over Who Worked During the Previous Week by Age Group and Sex in Sijunjung Regency (People), 2019</i>	101
3.2.5	Jumlah Penduduk Berumur 15 Tahun ke Atas yang Bekerja Selama Seminggu yang Lalu Menurut Lapangan Pekerjaan Utama dan Jenis Kelamin di Kabupaten Sijunjung (Orang), 2019 <i>Population Aged 15 Years and Over Who Worked During the Previous Week by Main Industry and Sex in Sijunjung Regency (People), 2019</i>	102
3.2.6	Jumlah Penduduk Berumur 15 Tahun ke Atas yang Bekerja Selama Seminggu yang Lalu Menurut Jumlah Jam Kerja Seluruhnya dan Jenis Kelamin di Kabupaten Sijunjung (Orang), 2019 <i>Population Aged 15 Years and Over Who Worked During the Previous Week by Total Working Hours and Sex in Sijunjung Regency (People), 2019</i>	103
3.2.7	Jumlah Penduduk Berumur 15 Tahun ke Atas yang Bekerja Selama Seminggu yang Lalu Menurut Jumlah Jam Kerja Pada Pekerjaan Utama dan Jenis Kelamin di Kabupaten Sijunjung (Orang), 2019 <i>Population Aged 15 Years and Over Who Worked During the Previous Week by Number of Working Hours on Main Industry and Sex in Sijunjung Regency (People), 2019</i>	104
3.2.8	Jumlah Pencari Kerja Terdaftar Menurut Tingkat Pendidikan Tertinggi yang Ditamatkan dan Jenis Kelamin di Kabupaten Sijunjung, 2019	

	<i>Number of Registered Job Applicants by Educational Attainment and Sex in Sijunjung Regency, 2019</i>	105
3.2.9	Jumlah Pencari Kerja Terdaftar Menurut Asal Kecamatan dan Jenis Kelamin di Kabupaten Sijunjung, 2019 <i>Number of Registered Job Applicants by Regency and Sex in Sijunjung Regency, 2019</i>	106
3.2.10	Jumlah Lowongan Kerja Terdaftar Menurut Asal Kecamatan dan Jenis Kelamin di Kabupaten Sijunjung, 2019 <i>Number of Registered Job Vacancy by Regency and Sex in Sijunjung Regency, 2019</i>	107
3.2.11	Jumlah Penempatan/Pemenuhan Tenaga Kerja Menurut Asal Kecamatan dan Jenis Kelamin di Kabupaten Sijunjung, 2019 <i>Number of Labor Fulfillment by Regency and Sex in Sijunjung Regency, 2019</i>	108
3.2.12	Jumlah Pencari Kerja Terdaftar Menurut Bulan dan Jenis Kelamin di Kabupaten Sijunjung, 2019 <i>Number of Registered Job Applicants by Month and Sex in Sijunjung Regency, 2019</i>	109
3.2.13	Jumlah Pencari Kerja Terdaftar Menurut Umur dan Jenis Kelamin di Kabupaten Sijunjung (Orang), 2019 <i>Number of Registered Job Applicants by Age and Sex in Sijunjung Regency (People), 2019</i>	110
4	SOSIAL DAN KESEJAHTERAAN RAKYAT/SOCIAL AND WELFARE... 111	
4.1	PENDIDIKAN	
	EDUCATION	127
4.1.1	Jumlah Sekolah, Guru, dan Murid Taman Kanak-Kanak (TK) di Bawah Kementerian Pendidikan dan Kebudayaan Menurut Kecamatan di Kabupaten Sijunjung, 2018/2019 dan 2019/2020 <i>Number of Schools, Teachers, and Pupils in Kindergarten Under The Ministry of Education and Culture by Subdistrict in Sijunjung Regency, 2018/2019 and 2019/2020</i>	127
4.1.2	Jumlah Sekolah, Guru, dan Murid Raudatul Athfal (RA) di Bawah Kementerian Agama Menurut Kecamatan di Kabupaten Sijunjung, 2018/2019 dan 2019/2020 <i>Number of Schools, Teachers, and Pupils in Raudatul Athfal (RA) Under Under The Ministry of Religious Affair by Subdistrict in Sijunjung Regency, 2018/2019 and 2019/2020</i>	130
4.1.3	Jumlah Sekolah, Guru, Murid, dan Rasio Murid-Guru Sekolah Dasar (SD)	

	di Bawah Kementerian Pendidikan dan Kebudayaan Menurut Kecamatan di Kabupaten Sijunjung, 2018/2019 dan 2019/2020 <i>Number of Schools, Teachers, Pupils, and School-Teacher Ratio of Primary Schools Under The Ministry of Education and Culture by Subdistrict in Sijunjung Regency, 2018/2019 and 2019/2020</i>	131
4.1.4	Jumlah Sekolah, Guru, Murid, dan Rasio Murid-Guru Madrasah Ibtidaiyah (MI) di Bawah Kementerian Agama Menurut Kecamatan di Kabupaten Sijunjung, 2018/2019 dan 2019/2020 <i>Number of Schools, Teachers, Pupils, and School-Teacher Ratio of Madrasah Ibtidaiyah (MI) Under The Ministry of Religious Affair by Subdistrict in Sijunjung Regency, 2018/2019 and 2019/2020</i>	134
4.1.5	Jumlah Sekolah, Murid, Guru, dan Rasio Murid-Guru Sekolah Menengah Pertama (SMP) di Bawah Kementerian Pendidikan dan Kebudayaan Menurut Kecamatan di Kabupaten Sijunjung, 2018/2019 dan 2019/2020 <i>Number of Schools, Pupils, Teachers, and School-Teacher Ratio of Junior High Schools Under The Ministry of Education and Culture by Subdistrict in Sijunjung Regency, 2018/2019 and 2019/2020</i>	135
4.1.6	Jumlah Sekolah, Murid, Guru, dan Rasio Murid-Guru Madrasah Tsanawiyah (MTs) di Bawah Kementrian Agama Menurut Kecamatan di Kabupaten Sijunjung, 2018/2019 dan 2019/2020 <i>Number of Schools, Pupils, Teachers, and School-Teacher Ratio of Madrasah Tsanawiyah (MTs) Under The Ministry of Religious Affair by Subdistrict in Sijunjung Regency, 2018/2019 and 2019/2020</i>	138
4.1.7	Jumlah Sekolah, Murid, Guru dan Rasio Murid Guru pada Sekolah Lanjutan Tingkat Atas (SMA) di Bawah Kementerian Pendidikan dan Kebudayaan Menurut Kecamatan di Kabupaten Sijunjung, 2018/2019 dan 2019/2020 <i>Number of Schools, Students, Teachers, and School-Teacher Ratios Senior High School (SMA) Under The Ministry of Education and Culture by Subdistrict in Sijunjung Regency, 2018/2019 and 2019/2020</i>	139
4.1.8	Jumlah Sekolah, Murid, Guru pada Sekolah Lanjutan Tingkat Kejuruan (SMK) di Bawah Kementerian Pendidikan dan Kebudayaan Menurut Kecamatan di Kabupaten Sijunjung, 2018/2019 dan 2019/2020 <i>Number of Schools, Students, Teachers Vocational High School (SMK) Under The Ministry of Education and Culture by Subdistrict in Sijunjung Regency, 2018/2019 and 2019/2020</i>	142
4.1.9	Jumlah Sekolah, Murid, Guru Madrasah Aliyah (MA) di Bawah Kementerian Agama Menurut Kecamatan di Kabupaten Sijunjung, 2018/2019 dan 2019/2020 <i>Number of Schools, Pupils, Teachers of Islamic Senior High Schools Under The</i>	

	<i>Ministry of Religious Affair by Subdistrict in Sijunjung Regency, 2018/2019 and 2019/2020</i>	145
4.1.10	Jumlah Nagari yang Memiliki Fasilitas Sekolah Menurut Kecamatan dan Tingkat Pendidikan di Kabupaten Sijunjung, 2014-2019 <i>Number of Villages Having Educational Facilities by Subdistrict and Educational Level in Sijunjung Regency, 2014-2019</i>	146
4.1.11	Angka Partisipasi Murni (APM) dan Angka Partisipasi Kasar (APK) Menurut Jenjang Pendidikan di Kabupaten Sijunjung, 2019 <i>Net Enrollment Rate and Gross Enrollment Rate by Educational Level in Sijunjung Regency, 2019</i>	149
4.1.12	Persentase Penduduk Berumur 15 Tahun ke Atas yang Melek Huruf Menurut Kelompok Umur di Kabupaten Sijunjung, 2018 dan 2019 <i>Percentage of Literate People Aged 15 Years and Over by Age Group in Sijunjung Regency, 2018 and 2019</i>	150
4.1.13	Jumlah Perguruan Tinggi, Mahasiswa, dan Tenaga Edukatif (Negeri dan Swasta) di Bawah Kementerian Riset, Teknologi dan Pendidikan Tinggi Menurut Kecamatan di Kabupaten Sijunjung, 2019 <i>Number of College, Students, Educative Staff (Public and Private) Under Ministry of Research, Technology, and Higher Education by Subdistrict in Sijunjung Regency, 2019</i>	151
4.1.14	Daftar Nama SD, SMP, dan SMA/SMK Menurut Nagari di Kecamatan Kamang Baru, 2019 <i>List Names of Elementary School, Junior High School, and Senior High School by Nagari in Kamang Baru Subdistrict, 2019</i>	153
4.1.15	Daftar Nama SD, SMP, dan SMA/SMK Menurut Nagari di Kecamatan Tanjung Gadang, 2019 <i>List Names of Elementary School, Junior High School, and Senior High School by Nagari in Tanjung Gadang Subdistrict, 2019</i>	155
4.1.16	Daftar Nama SD, SMP, dan SMA/SMK Menurut Nagari di Kecamatan Sijunjung, 2019 <i>List Names of Elementary School, Junior High School, and Senior High School by Nagari in Sijunjung Subdistrict, 2019</i>	156
4.1.17	Daftar Nama SD, SMP, dan SMA/SMK Menurut Nagari di Kecamatan Lubuk Tarok, 2019 <i>List Names of Elementary School, Junior High School, and Senior High School by Nagari in Lubuk Tarok Subdistrict, 2019</i>	158
4.1.18	Daftar Nama SD, SMP, dan SMA/SMK Menurut Nagari di Kecamatan IV Nagari, 2019 <i>List Names of Elementary School, Junior High School, and Senior High School</i>	

	<i>by Nagari in IV Nagari Subdistrict, 2019</i>	159
4.1.19	Daftar Nama SD, SMP, dan SMA/SMK Menurut Nagari di Kecamatan Kupitan, 2019 <i>List Names of Elementary School, Junior High School, and Senior High School by Nagari in Kupitan Subdistrict, 2019</i>	160
4.1.20	Daftar Nama SD, SMP, dan SMA/SMK Menurut Nagari di Kecamatan Koto VII, 2019 <i>List Names of Elementary School, Junior High School, and Senior High School by Nagari in Koto VII Subdistrict, 2019</i>	161
4.1.21	Daftar Nama SD, SMP, dan SMA/SMK Menurut Nagari di Kecamatan Sumpur Kudus, 2019 <i>List Names of Elementary School, Junior High School, and Senior High School by Nagari in Sumpur Kudus Subdistrict, 2019</i>	162
4.1.22	Persentase Penduduk Usia 7-24 Tahun Menurut Jenis Kelamin, Kelompok Umur Sekolah, dan Partisipasi Sekolah di Kabupaten Sijunjung, 2019 <i>Percentage of Population Aged 7-24 Years by Sex, Age Group, and School Participation in Sijunjung Regency, 2019</i>	163
4.1.23	Persentase Penduduk Berumur 5 Tahun Ke atas Menurut Partisipasi Sekolah dan Jenis Kelamin di Kabupaten Sijunjung, 2019 <i>Percentage of Population 5 Years and Over by Educational Attainment and Sex in Sijunjung Regency, 2019</i>	164
4.1.24	Persentase Penduduk Berumur 10 Tahun ke atas Menurut Pendidikan Tertinggi yang Ditamatkan dan Jenis Kelamin di Kabupaten Sijunjung, 2019 <i>Percentage of Population 10 Years and Over by Educational Attainment and Sex in Sijunjung Regency, 2019</i>	165
4.1.25	Persentase Penduduk Berumur 15 Tahun ke Atas Menurut Kemampuan Baca Tulis dan Jenis Kelamin di Kabupaten Sijunjung, 2019 <i>Percentage of Population Aged 15 and Over by Literacy Skills and Sex in Sijunjung Regency, 2019</i>	166
4.2	KESEHATAN	
	HEALTH	167
4.2.1	Jumlah Nagari yang Memiliki Sarana Kesehatan Menurut Kecamatan di Kabupaten Sijunjung, 2014-2019 <i>Number of Village Having Health Facilities by Subdistrict in Sijunjung Regency, 2014-2019</i>	167
4.2.2	Jumlah Tenaga Kesehatan Menurut Kecamatan di Kabupaten Sijunjung, 2019 <i>Number of Medical Personnel by Subdistrict in Sijunjung Regency, 2019</i> ...	170
4.2.3	Persentase Penduduk yang Mempunyai Keluhan Kesehatan Selama	

	Sebulan Terakhir Menurut Kecamatan di Kabupaten Sijunjung, 2015-2019 <i>Percentage of People Who Had Health Complaint During a Month Prior to The Survey by Subdistrict in Sijunjung Regency, 2015-2019</i>	172
4.2.4	Jumlah Rumah Sakit Umum, Rumah Sakit Khusus, dan Puskesmas Menurut Kecamatan di Kabupaten Sijunjung, 2018-2019 <i>Number of General Hospital, Special Hospital, and Public Health Center by Subdistrict in Sijunjung Regency, 2018-2019</i>	173
4.2.5	Jumlah Kunjungan Pada Rumah Sakit Menurut Kecamatan di Kabupaten Sijunjung, 2019 <i>Number of Attendances in Public Hospital by Subdistrict in Sijunjung Regency, 2019</i>	175
4.2.6	Jumlah Bayi Lahir, Bayi Berat Badan Lahir Rendah (BBLR), BBLR Dirujuk, dan Bergizi Buruk di Kabupaten Sijunjung, 2014-2019 <i>Number of Births, Babies with Low Birth Weights (LBW), Treated LBW, and Malnutrition Cases in Sijunjung Regency, 2014-2019</i>	176
4.2.7	Jumlah Ibu Hamil, Melakukan Kunjungan K1, Melakukan Kunjungan K4, Kurang Energi Kronis (KEK), dan Mendapat Tablet Zat Besi (Fe) di Kabupaten Sijunjung, 2014-2019 <i>Number of Pregnant Women, Those with One Visit and four Visits of Antenatal Care, Chronic Energy Deficiency (CED), and Receiving Iron Supplement in Sijunjung Regency, 2014-2019</i>	177
4.2.8	Jumlah Kasus IMS, DBD, Diare, TB, dan Malaria Menurut Kecamatan di Kabupaten Sijunjung, 2019 <i>Number of Cases of Sexually Transmitted Infection, Dengue Fever, Diarrhea, Tuberculosis (TB), and Malaria in Sijunjung Regency, 2019</i>	178
4.2.9	Jumlah Kunjungan Pasien Gigi Menurut Lokasi Puskesmas di Kabupaten Sijunjung, 2019 <i>Number of Visit Dental Patients to Public Health Center by Location of Public Health in Sijunjung Regency, 2019</i>	179
4.2.10	Angka Kematian Bayi, Angka Kematian Ibu, dan Angka Kematian Anak Balita Menurut Kecamatan di Kabupaten Sijunjung, 2019 <i>Infant Mortality, Maternal Mortality, and Childhood Mortality by Subdistrict in Sijunjung Regency, 2019</i>	180
4.2.11	Jumlah Kelahiran, Lahir Mati, dan Bayi Mati Menurut Kecamatan di Kabupaten Sijunjung, 2019 <i>Number of Birth, Born Dead, and Dead Babies by Subdistrict in Sijunjung Regency, 2019</i>	181
4.2.12	Jumlah Balita Ditimbang, Balita Gizi Buruk, dan Persentase pada Keluarga Miskin (Gakin) dan Non-Gakin Menurut Kecamatan di Kabupaten Sijunjung, 2019	

	<i>Number of Toddler Weighed, Bad Nutrition, and Percentage by Subdistrict in Sijunjung Regency, 2019.....</i>	<i>182</i>
4.2.13	Jumlah Kasus 10 Penyakit Terbanyak di Kabupaten Sijunjung, 2019 <i>Number of Cases of the 10 Most Diseases in Sijunjung Regency, 2019.....</i>	<i>183</i>
4.2.14	Jumlah Klinik Keluarga Berencana (KKB) dan Pos Pelayanan Keluarga Berencana Desa (PPKBD) Menurut Kecamatan di Kabupaten Sijunjung, 2019 <i>Number of Family Planning Clinics and Village Family Planning Service Units by Subdistrict in Sijunjung Regency, 2019.....</i>	<i>184</i>
4.2.15	Jumlah Pasangan Usia Subur dan Peserta KB Aktif Menurut Kecamatan di Kabupaten Sijunjung, 2019 <i>Number of Eligible Couples and Family Planning Participants by Subdistrict in Sijunjung Regency, 2019.....</i>	<i>185</i>
4.3	AGAMA DAN SOSIAL LAINNYA RELIGION AND OTHERS SOCIAL AFFAIRS.....	187
4.3.1	Persentase Penduduk Menurut Kecamatan dan Agama yang Dianut di Kabupaten Sijunjung, 2019 <i>Percentage of Population by Sub District and Religion in Sijunjung Regency, 2019.....</i>	<i>187</i>
4.3.2	Jumlah Tempat Peribadatan Menurut Kecamatan di Kabupaten Sijunjung, 2019 <i>Number of Worship Facilities by Subdistrict in Sijunjung Regency, 2019....</i>	<i>188</i>
4.3.3	Jumlah Nagari yang Mengalami Bencana Alam Menurut Kecamatan di Kabupaten Sijunjung, 2011-2018 <i>Number of Village that Had Natural Disaster by Subdistrict in Sijunjung Regency, 2011-2018.....</i>	<i>189</i>
4.3.4	Jumlah Ulama, Khatib, Mubaligh, dan Penyuluh Agama Menurut Kecamatan di Kabupaten Sijunjung, 2019 <i>Number of Islamic Preacher by Subdistrict in Sijunjung Regency, 2019.....</i>	<i>190</i>
4.3.5	Banyaknya Jemaah Haji Menurut Kecamatan dan Jenis Kelamin di Kabupaten Sijunjung, 2019 <i>Number of Moslem Pilgrims by Subdistrict and Sex in Sijunjung Regency, 2019</i>	<i>191</i>
4.3.6	Banyaknya Jemaah Haji Menurut Kecamatan dan Jenis Pekerjaan Utama di Kabupaten Sijunjung, 2019 <i>Number of Moslem Pilgrims by Subdistrict and Occupation in Sijunjung Regency, 2019</i>	<i>192</i>
4.3.7	Banyaknya Jemaah Haji Menurut Kecamatan dan Pendidikan Tertinggi yang Ditamatkan di Kabupaten Sijunjung, 2019 <i>Number of Moslem Pilgrims by Subdistrict and Education Attainment in</i>	

	<i>Sijunjung Regency, 2019</i>	193
4.3.8	Jumlah Ternak Kurban, Orang Berkurban dan Penerima Kurban Pada Hari Raya Idul Adha di Kabupaten Sijunjung, 2019 <i>Number of Cattle Slaughtered, Sacrifice and Receipt on Islamic Festival Sacrifice in Sijunjung Regency, 2019</i>	194
4.3.9	Jumlah Nikah Menurut Kecamatan di Kabupaten Sijunjung, 2019 <i>Number of Marriage by Subdistrict in Sijunjung Regency, 2019</i>	195
4.3.10	Jumlah Cerai Talak, Cerai Gugat Menurut Kecamatan di Kabupaten Sijunjung, 2019 <i>Number of Divorce by Talak, Divorce by Petition by Subdistrict in Sijunjung Regency, 2019</i>	196
4.3.11	Jumlah Perceraian Menurut Faktor dan Menurut Kecamatan di Kabupaten Sijunjung, 2019 <i>Number of Divorce by Factors by Subdistrict in Sijunjung Regency, 2019</i> ...	197
4.3.12	Jumlah Taman Pendidikan Al-Quran (TPQ)/Taman Pendidikan Seni Al-Quran Menurut Kecamatan di Kabupaten Sijunjung, 2019 <i>Number of Kid's Al-Qur'an Education/Art Trained Al-Quran by Subdistrict in Sijunjung Regency, 2019</i>	200
4.3.13	Jumlah Kejadian Bencana Alam Menurut Kecamatan di Kabupaten Sijunjung, 2019 <i>Number of Natural Disaster Events by Subdistrict in Sijunjung Regency, 2019</i>	201
4.3.14	Banyak Kejadian dan Taksiran Kerusakan Akibat Bencana Alam Menurut Jenis Bencana di Kabupaten Sijunjung, 2019 <i>Number of Event/Disaster and Damage Caused Disaster by Type Disaster in Sijunjung Regency, 2019</i>	202
4.4	KEMISKINAN	
	POVERTY	203
4.4.1	Garis Kemiskinan dan Penduduk Miskin di Kabupaten Sijunjung, 2011-2019 <i>Poverty Line and Number of Poor People in Sijunjung Regency, 2011-2019</i>	203
4.4.2	Indeks Kedalaman Kemiskinan dan Indeks Keparahan Kemiskinan di Kabupaten Sijunjung, 2011–2019 <i>Poverty Gap Index and Poverty Severity Index in XXX Regency/Municipality, 2011–2019</i>	204
4.4.3	Jumlah Keluarga Menurut Kecamatan dan Klasifikasi Keluarga di Kabupaten Sijunjung, 2019 <i>Number of households by Subdistrict and Household Classification in Sijunjung Regency, 2019</i>	205
4.4.4	Jumlah Rumah Tangga Penerima Bantuan Perlindungan Sosial dan	

	Anggaran Bantuan Sosial Pangan Menurut Kecamatan di Kabupaten Sijunjung, 2019 <i>Number of households with Social Assistance and Social Food Assistance Budget by Subdistrict in Sijunjung Regency, 2019</i>	206
4.5	KRIMINALITAS	
	CRIME	207
4.5.1	Jumlah Tindak Pidana dan Persentase Penyelesaian Tindak Pidana Menurut Kepolisian Sektor di Kabupaten Sijunjung, 2019 <i>Number of Crime and Percentage of Crime Clearance by Subdistrict Police Office in Sijunjung Regency, 2019</i>	207
4.5.2	Penyelesaian Tindak Pidana Umum Menurut Kepolisian Sektor di Kabupaten Sijunjung, 2016-2019 <i>Completion of General Crime by Police Sector in Sijunjung Regency, 2016-2019</i>	208
4.5.3	Jumlah Kecelakaan Lalu Lintas Menurut Jenis Korban dan Bulan di Kabupaten Sijunjung, 2019 <i>Number of Traffic Accident by Victims and Month in Sijunjung Regency, 2019</i>	209
4.5.4	Jumlah Kejadian Lalu Lintas Menurut Penyelesaian di Kabupaten Sijunjung, 2019 <i>Number of Traffic Accident by Finishing in Sijunjung Regency, 2019</i>	210
4.5.5	Jumlah Narapidana LP Muaro Sijunjung Menurut Jenis Kelamin dan Jenis Kejahatan di Kabupaten Sijunjung, 2019 <i>Number of Prison Inmates by Sex and Crime Type in Sijunjung Regency, 2019</i>	211
4.5.6	Jumlah Narapidana di LP Muaro Sijunjung Menurut Lama Hukuman dan Bulan di Kabupaten Sijunjung, 2019 <i>Number of Prisoners Inmates by Length Sentence and Month in Sijunjung Regency, 2019</i>	212
4.5.7	Jumlah Narapidana dan Tahanan Menurut Jenis Kejahatan di Kabupaten Sijunjung, 2019 <i>Number of Recedivis and Prisoners Inmates by Crime Type in Sijunjung Regency, 2019</i>	213
4.5.8	Jumlah Narapidana Menurut Jenis Kelamin dan Kelompok Umur di Kabupaten Sijunjung, 2019 <i>Number of Prisoners Inmates by Sex and Age in Sijunjung Regency, 2019</i> .	214
4.5.9	Jumlah Perkara Pidana Menurut Bulan pada Pengadilan Negeri di Kabupaten Sijunjung, 2019 <i>Number of Criminal Cases by Month in Public Court in Sijunjung Regency, 2019</i>	215

4.5.10	Jumlah Perkara Perdata Menurut Bulan pada Pengadilan Negeri di Kabupaten Sijunjung, 2019 <i>Number of Civil Cases by Month in Public Court in Sijunjung Regency, 2019 ...</i>	216
4.5.11	Rekapitulasi Laporan Perkara Penting Tindak Pidana Umum Kabupaten Sijunjung, 2019 <i>Recapitulation of Case Reports of Important Public Crimes in Sijunjung Regency, 2019</i>	217
5	PERTANIAN, KEHUTANAN, PETERNAKAN, DAN PERIKANAN/ AGRICULTURE, FORESTRY, LIVESTOCK, AND FISHERY	219
5.1	HORTIKULTURA HORTICULTURE.....	233
5.1.1	Luas Panen Tanaman Sayuran Menurut Kecamatan dan Jenis Tanaman di Kabupaten Sijunjung (Hektar), 2018 dan 2019 <i>Harvested Area of Vegetables by Subdistrict and Kind of Plant in Sijunjung Regency (Hectare), 2018 and 2019</i>	233
5.1.2	Produksi Tanaman Sayuran Menurut Kecamatan dan Jenis Tanaman di Kabupaten Sijunjung (kuintal), 2018 dan 2019 <i>Production of Vegetables by Subdistrict and Kind of Plant in Sijunjung Regency (kuintal), 2018 and 2019.....</i>	236
5.1.3	Luas Panen Tanaman Sayuran dan Buah-buahan Semusim Menurut Jenis Tanaman di Kabupaten Sijunjung (Hektar), 2016-2019 <i>Harvested Area of Seasonal Vegetables and Fruits by Kind of Plant in Sijunjung Regency (Hectare), 2016-2019</i>	239
5.1.4	Produksi Tanaman Sayuran dan Buah-buahan Semusim Menurut Jenis Tanaman di Kabupaten Sijunjung (Kuintal), 2016-2019 <i>Production of Seasonal Vegetables and Fruits by Kind of Plant in Sijunjung Regency (Kuintal), 2016-2019.....</i>	241
5.1.5	Luas Panen Tanaman Biofarmaka Menurut Kecamatan dan Jenis Tanaman di Kabupaten Sijunjung (m ²), 2018-2019 <i>Harvested Area of Medicinal Plants by Subdistrict and Kind of Plant in Sijunjung Regency (m²), 2018-2019.....</i>	243
5.1.6	Produksi Tanaman Biofarmaka Menurut Kecamatan dan Jenis Tanaman di Kabupaten Sijunjung (Kg), 2018 dan 2019 <i>Production of Medicinal Plants by Subdistrict and Kind of Plant in Sijunjung Regency (Kg), 2018 and 2019</i>	245
5.1.7	Luas Panen Tanaman Biofarmaka Menurut Jenis Tanaman di Kabupaten Sijunjung (m ²), 2016-2019 <i>Harvested Area of Medicinal Plants by Kind of Plant in Sijunjung Regency</i>	

	<i>(m²), 2016-2019.....</i>	<i>247</i>
5.1.8	Produksi Tanaman Biofarmaka Menurut Jenis Tanaman di Kabupaten Sijunjung (Kg), 2016-2019 <i>Production of Medicinal Plants by Kind of Plant in Sijunjung Regency (Kg), 2016-2019</i>	<i>248</i>
5.1.9	Produksi Buah-buahan Menurut Kecamatan dan Jenis Tanaman di Kabupaten Sijunjung (kuintal), 2018 dan 2019 <i>Production of Fruits by Subdistrict and Kind of Plant in Sijunjung Regency (quintal), 2018 and 2019</i>	<i>249</i>
5.1.10	Produksi Buah-buahan dan Sayuran Tahunan Menurut Jenis Tanaman di Kabupaten Sijunjung (Kuintal), 2016-2019 <i>Production of Annual Fruits and Vegetables by Kind of Plant in Sijunjung Regency (Quintal), 2016-2019.....</i>	<i>252</i>
5.2	PERKEBUNAN	
	ESTATE CROPS	254
5.2.1	Luas Area Tanaman Perkebunan Rakyat Menurut Kecamatan dan Jenis Tanaman di Kabupaten Sijunjung (Hektar), 2018 dan 2019 <i>Planted Areas of Crop Plantation by Subdistrict & Crops in Sijunjung Regency (Hectare), 2018 and 2019</i>	<i>254</i>
5.2.2	Produksi Tanaman Perkebunan Rakyat Menurut Kecamatan dan Jenis Tanaman di Kabupaten Sijunjung (Ton), 2018 dan 2019 <i>Plantation Crop Production by Subdistrict and by Kind in Sijunjung Regency (Ton), 2018 and 2019.....</i>	<i>256</i>
5.2.3	Luas Tanaman Produktif Perkebunan Rakyat Menurut Kecamatan dan Jenis Tanaman di Kabupaten Sijunjung (Hektar), 2019 <i>Productive Planted Areas of Crop Plantation by Subdistrict & Crops in Sijunjung Regency (Hectare), 2019.....</i>	<i>258</i>
5.3	PERTANIAN DAN TANAMAN PANGAN	
	AGRICULTURE AND FOOD CROPS	259
5.3.1	Luas Panen, Produksi, dan Produktivitas Padi Sawah dan Padi Ladang Menurut Kecamatan di Kabupaten Sijunjung, 2019 <i>Harvested Area, Production, and Productivity of Wetland and Dryland Paddy by Subdistrict in Sijunjung Regency, 2019.....</i>	<i>259</i>
5.3.2	Produksi Padi Setara Beras Menurut Kecamatan di Kabupaten Sijunjung (Ton), 2019 <i>Rice Equivalent Production by Subdistrict in Sijunjung Regency (Ton), 2019 ...</i>	<i>260</i>
5.3.3	Luas Panen, Produksi, dan Produktivitas Jagung dan Kedelai Menurut Kecamatan di Kabupaten Sijunjung, 2019 <i>Harvested Area, Production, and Productivity of Maize and Soybean by</i>	

	<i>Subdistrict in Sijunjung Regency, 2019</i>	261
5.3.4	Luas Panen, Produksi, dan Produktivitas Kacang Tanah dan Kacang Hijau Menurut Kecamatan di Kabupaten Sijunjung, 2019 <i>Harvested Area, Production, and Productivity of Peanut and Mungbean by Subdistrict in Sijunjung Regency, 2019</i>	262
5.3.5	Luas Panen, Produksi, dan Produktivitas Ubi Kayu dan Ubi Jalar Menurut Kecamatan di Kabupaten Sijunjung, 2019 <i>Harvested Area, Production, and Productivity of Cassava and Sweet Potato by Subdistrict in Sijunjung Regency, 2019</i>	263
5.3.6	Luas Lahan Sawah Menurut Kecamatan dan Jenis Pengairan di Kabupaten Sijunjung (Hektar), 2019 <i>Area of Wetland by Subdistrict and Type of Irrigation in Sijunjung Regency (Hectare), 2019</i>	264
5.3.7	Luas Lahan Sawah Menurut Kecamatan dan Jenis Irigasi di Kabupaten Sijunjung (Hektar), 2019 <i>Area of wetland by Subdistrict and Type of Irrigation in Sijunjung Regency (Hectare), 2019</i>	265
5.3.8	Luas Lahan Tegal/Kebun, Ladang/Huma, dan Lahan yang Sementara Tidak Diusahakan Menurut Kecamatan di Kabupaten Sijunjung (Hektar), 2019 <i>Area of Dry Field/Garden, Shifting Cultivation, and Temporarily Unused Land by Subdistrict in Sijunjung Regency (Hectare), 2019</i>	266
5.4	KEHUTANAN	
	FORESTRY	267
5.4.1	Luas Kawasan Hutan dan Perairan Menurut Kecamatan di Kabupaten Sijunjung (Hektar), 2019 <i>Forest and Inland Water Area by Subdistrict in Sijunjung Regency (Hectare), 2019</i>	267
5.4.2	Produksi Kayu Hutan Menurut Jenis Produksi di Kabupaten Sijunjung, 2019 <i>Forest Wood Production by Type of Production in Sijunjung Regency, 2019</i>	269
5.5	PETERNAKAN	
	LIVESTOCK	270
5.5.1	Populasi Ternak Menurut Kecamatan dan Jenis Ternak di Kabupaten Sijunjung (Ekor), 2019 <i>Livestock Population by Subdistrict and Kind of Livestock in Sijunjung Regency (Head), 2019</i>	270
5.5.2	Jumlah Pematangan Ternak Menurut Kecamatan dan Jenis Ternak di Kabupaten Sijunjung (Ekor), 2019 <i>Number of Registered Slaughtered Cattle by Subdistrict and Kind in Sijunjung</i>	

	<i>Regency (head), 2019</i>	271
5.5.3	Produksi Daging Menurut Kecamatan dan Jenis Ternak di Kabupaten Sijunjung (Kg), 2019 <i>Production of Meat by Subdistrict and Kind in Sijunjung Regency (Kg), 2019..</i>	272
5.5.4	Populasi Unggas Menurut Kecamatan dan Jenis Unggas di Kabupaten Sijunjung (Ekor), 2019 <i>Poultry Population by Subdistrict and Kind of Poultry in Sijunjung Regency (Head), 2019</i>	273
5.5.5	Jumlah Pemotongan Unggas Menurut Kecamatan dan Jenis Unggas di Kabupaten Sijunjung (Ekor), 2019 <i>Number of Register Slaughtered Poultry by Subdistrict and Kind of Poultry in Sijunjung Regency (Head), 2019</i>	274
5.5.6	Produksi Daging Unggas Menurut Kecamatan dan Jenis Unggas di Kabupaten Sijunjung (Kg), 2019 <i>Production of Poultry by Subdistrict and Kind in Sijunjung Regency (Kg), 2019</i>	275
5.5.7	Produksi Telur Unggas Menurut Kecamatan dan Jenis Unggas di Kabupaten Sijunjung (Kg), 2019 <i>Production of Poultry's Egg by Subdistrict and Kind in Sijunjung Regency (Kg), 2019</i>	276
5.5.8	Produksi Susu Sapi dan Susu Kerbau Menurut Kecamatan (Liter) di Kabupaten Sijunjung, 2019 <i>Production of Cow Milk and Buffalo Milk by Subdistrict and Kind (Litre) in Sijunjung Regency, 2019</i>	277
5.6	PERIKANAN	
	FISHERY	278
5.6.1	Jumlah Rumah Tangga Perikanan Tangkap Menurut Kecamatan dan Subsektor di Kabupaten Sijunjung, 2018 dan 2019 <i>Number of Fish Capture Households by Subdistrict and Subsector in Sijunjung Regency, 2018 and 2019</i>	278
5.6.2	Produksi dan Nilai Produksi Perikanan Tangkap Menurut Kecamatan dan Subsektor di Kabupaten Sijunjung (Ton), 2019 <i>Production and Production Value of Fish Capture by Subdistrict and Subsector in Sijunjung Regency (Ton), 2019</i>	279
5.6.3	Produksi dan Nilai Produksi Perikanan Tangkap di Perairan Umum Menurut Kecamatan dan Jenis di Kabupaten Sijunjung (Ton), 2019 <i>Production and Production Value of Fish Capture in Open Water by Subdistrict and Type in Sijunjung Regency (Ton), 2019</i>	280
5.6.4	Jumlah Rumah Tangga Perikanan Budidaya Menurut Kecamatan dan	

	Jenis Budidaya di Kabupaten Sijunjung, 2019 <i>Number of Aquaculture Households by Subdistrict and Type of Aquaculture in Sijunjung Regency, 2019</i>	282
5.6.5	Produksi dan Nilai Produksi Perikanan Budidaya Menurut Kecamatan dan Subsektor di Kabupaten Sijunjung (Ton), 2019 <i>Production and Production Value of Fish Capture by Subdistrict and Subsector in Sijunjung Regency (Ton), 2019</i>	283
5.6.6	Jumlah Alat Penangkap Ikan Menurut Kecamatan di Kabupaten Sijunjung, 2019 <i>Number of Fish Catch Equipment by Subdistrict in Sijunjung Regency, 2019</i>	285
5.7	ALAT PERTANIAN	
	AGRICULTURE TOOLS	286
5.7.1	Jumlah Alat Mesin Pertanian (Alsintan) Menurut Kecamatan di Kabupaten Sijunjung, 2019 <i>Number of Agriculture Machine by Subdistrict in Sijunjung Regency, 2019</i>	286
6	ENERGI DAN INDUSTRI/ENERGY AND INDUSTRY	289
6.1	ENERGI	
	ENERGY	295
6.1.1	Daya Terpasang, Produksi, dan Distribusi Listrik PT. PLN (Persero) pada Cabang/Ranting PLN di Kabupaten Sijunjung, 2012-2019 <i>Installed Power, Production, and Distribution Electricity of State Electric Company at Branch Level in Sijunjung Regency, 2012-2019</i>	295
6.1.2	Jumlah Pelanggan Listrik Menurut Kecamatan di Kabupaten Sijunjung, 2015-2019 <i>Number of Registered Electricity Costumers by Subdistrict in Sijunjung Regency, 2015-2019</i>	296
6.1.3	Jumlah Pelanggan dan Air yang Disalurkan Menurut Jenis Pelanggan di Kabupaten Sijunjung, 2019 <i>Number of Costumers and Distributed Clean Water by Type of Customers in Sijunjung Regency, 2019</i>	297
6.2	INDUSTRI	
	INDUSTRY	298
6.2.1	Jumlah Perusahaan dan Tenaga Kerja Menurut Klasifikasi Industri di Kabupaten Sijunjung, 2019 <i>Number of Establishments and Employees by Industrial Classification in Sijunjung Regency, 2019</i>	298
6.2.2	Banyaknya Unit Usaha, Investasi, dan Tenaga Kerja Industri Kecil Tercatat Menurut Cabang Industri di Kabupaten Sijunjung, 2019	299

	<i>Number of Bussiness Unit, Investment and Men Power of Small Industrial Recorded by Industry in Sijunjung Regency, 2019.....</i>	<i>299</i>
6.2.3	Banyaknya Industri Kecil dan Mikro Menurut Jenis Bahan Baku dan Kecamatan di Kabupaten Sijunjung, 2019	300
	<i>Number of Small and Micro Industries by Types of Raw Materials and Subdistrict in Sijunjung Regency, 2019.....</i>	<i>300</i>
7	PARIWISATA/TOURISM.....	303
7.1	Jumlah Rumah Makan/Restoran Menurut Kecamatan di Kabupaten Sijunjung, 2016-2019	
	<i>Number of Restaurant by Subdistrict in Sijunjung Regency, 2016-2019.....</i>	<i>309</i>
7.2	Jumlah Hotel dan Akomodasi Lainnya Menurut Klasifikasi di Kabupaten Sijunjung, 2013-2019	
	<i>Number of Hotel and Other Accomodations by Classification in Sijunjung Regency, 2013-2019.....</i>	<i>310</i>
7.3	Hotel dan Akomodasi di Kabupaten Sijunjung, 2019	
	<i>Hotel and Accommodation in Sijunjung Regency, 2019.....</i>	<i>311</i>
7.4	Jumlah Kunjungan Wisatawan Domestik dan Mancanegara Menurut Bulan di Kabupaten Sijunjung, 2019	
	<i>Number of Domestic and International Tourist Visits by Month in Sijunjung Regency, 2019.....</i>	<i>312</i>
7.5	Jumlah Kunjungan Wisatawan Domestik Menurut Kecamatan di Kabupaten Sijunjung, 2015-2019	
	<i>Number of Domestic Tourist Visits by Subdistrict in Sijunjung Regency, 2015-2019.....</i>	<i>313</i>
7.6	Jumlah Kunjungan Wisatawan Mancanegara Menurut Kecamatan di Kabupaten Sijunjung, 2015-2019	
	<i>Number of International Tourist Visits by Subdistrict in Sijunjung Regency, 2015-2019.....</i>	<i>314</i>
7.7	Jumlah Kunjungan Wisatawan Domestik dan Mancanegara Menurut Kecamatan di Kabupaten Sijunjung, 2015-2019	
	<i>Number of Domestic and International Tourist Visits by Subdistrict in Sijunjung Regency, 2015-2019.....</i>	<i>315</i>
7.8	Jumlah Sejarah, Cerita Rakyat, dan Kesenian Tradisional Menurut Kecamatan di Kabupaten Sijunjung, 2019	
	<i>Number of Histories, Folktales, and Traditional Art by Subdistrict in Sijunjung Regency, 2019.....</i>	<i>316</i>
7.9	Jumlah Benda Peninggalan Bersejarah dan Purbakala Menurut Kecamatan di Kabupaten Sijunjung, 2019	
	<i>Number of Historical and Ancient Things by Subdistrict in Sijunjung Regency,</i>	

	2019.....	317
7.10	Jumlah Organisasi Kesenian Tradisional Menurut Kecamatan di Kabupaten Sijunjung, 2019 <i>Number of Traditional Art by Subdistrict in Sijunjung Regency, 2019.....</i>	318
7.11	Jumlah Seniman Menurut Bidang Seni dan Kecamatan di Kabupaten Sijunjung, 2019 <i>Number of Artist by Specialization and Subdistrict in Sijunjung Regency, 2019</i>	319
7.12	Nama dan Lokasi Objek Wisata dan Jenis Objek Menurut Kecamatan di Kabupaten Sijunjung, 2019 <i>List of Object Attraction and its Type by Subdistrict in Sijunjung Regency, 2019</i>	320
8	TRANSPORTASI DAN KOMUNIKASI/TRANSPORTATION AND COMMUNICATION.....	325
8.1	TRANSPORTASI TRANSPORTATION.....	331
8.1.1	Panjang Jalan Menurut Tingkat Kewenangan Pemerintah di Kabupaten Sijunjung (KM), 2016-2019 <i>Length of Roads by Level of Government Authority in Sijunjung Regency(km), 2016-2019</i>	331
8.1.2	Panjang Jalan Kabupaten Menurut Jenis Permukaan Jalan di Kabupaten Sijunjung (KM), 2016-2019 <i>Length of Regency Road by in Sijunjung Regency (KM), 2016-2019.....</i>	332
8.1.3	Panjang Jalan Kabupaten Menurut Kondisi Jalan di Kabupaten Sijunjung (KM), 2016-2019 <i>Length of Regency Roads by Road Condition in Sijunjung Regency (KM), 2016-2019</i>	333
8.1.4	Jumlah Kendaraan Bermotor Menurut Kecamatan dan Jenis Kendaraan di Kabupaten Sijunjung, 2019 <i>Number of Motor Vehicles by Subdistrict and Type of Vehicle in Sijunjung Regency, 2019</i>	334
8.2	KOMUNIKASI COMMUNICATION	335
8.2.1	Jumlah Kantor Pos Pembantu Menurut Kecamatan di Kabupaten Sijunjung, 2015-2019 <i>Number of Auxiliary Post Office by Subdistrict in Sijunjung Regency, 2015-2019.....</i>	335
8.2.2	Rincian Kode Pos Menurut Kecamatan di Kabupaten Sijunjung, 2019	

	<i>Postcode Details by Subdistrict in Sijunjung Regency, 2019</i>	336
8.2.3	Jumlah Surat dan Paket yang Dikirim Kantor Pos Menurut Kecamatan di Kabupaten Sijunjung, 2019 <i>Number of Letter and Package Sent by Subdistrict in Sijunjung Regency, 2019</i>	337
8.2.4	Jumlah Surat dan Paket yang Diterima Kantor Pos Menurut Kecamatan di Kabupaten Sijunjung, 2019 <i>Number of Letter and Package Received by Subdistrict in Sijunjung Regency, 2019</i>	338
8.2.5	Lokasi dan Jumlah Tower Seluler Menurut Kecamatan di Kabupaten Sijunjung, 2019 <i>Location and Number of Cellular Tower by Subdistrict in Sijunjung Regency, 2019</i>	339
8.2.6	Jumlah Media Komunikasi/Informasi Menurut Jenis Media di Kabupaten Sijunjung, 2015-2019 <i>Number of Communication/Information Media in Sijunjung Regency, 2015-2019</i>	340
9	KOPERASI DAN HARGA-HARGA/COOPERATIVES AND PRICES	341
9.1	Jumlah Koperasi Menurut Jenis Koperasi dan Kecamatan di Kabupaten Sijunjung, 2019 <i>Number of Cooperatives by Type of Cooperative and Subdistrict in Sijunjung Regency, 2019</i>	345
9.2	Rata-Rata Harga Eceran Beberapa Harga Bahan Pokok Menurut Jenis Komoditi, Kualitas, dan Bulan di Kabupaten Sijunjung, 2019 <i>Average Retail Price of Essential Commodities by Type of Commodities, Quality and, Month at Sijunjung Regency, 2019</i>	346
9.3	Rata-Rata Harga Eceran Beberapa Harga Bahan Bangunan Menurut Jenis Komoditi, Kualitas dan Bulan di Kabupaten Sijunjung, 2019 <i>Average Retail Price of Building Materials by Type of Commodities, Quality, and Month at Sijunjung Regency, 2019</i>	348
10	PENGELUARAN PENDUDUK/POPULATION EXPENDITURE	351
10.1	Rata-rata Pengeluaran per Kapita Sebulan Menurut Kelompok Komoditas (rupiah) di Kabupaten Sijunjung, 2018 dan 2019 <i>Monthly Average Expenditure per Capita by Commodity Group (rupiahs) in Sijunjung Regency, 2018 and 2019</i>	359
10.2	Persentase Pengeluaran per Kapita Sebulan Menurut Kelompok Komoditas (rupiah) di Kabupaten Sijunjung, 2018 dan 2019	

	<i>Percentage of Monthly Expenditure per Capita by Commodity Group (rupiahs) in Sijunjung Regency, 2018 and 2019.....</i>	<i>360</i>
10.3	Persentase Penduduk Menurut Golongan Pengeluaran per Kapita Sebulan di Kabupaten Sijunjung, 2017-2019 <i>Percentage of Population by Expenditure per Capita per Month Class in Sijunjung Regency, 2017-2019.....</i>	<i>361</i>
11	PERDAGANGAN/TRADE.....	363
11.1	Jumlah Pedagang Menurut Kecamatan dan Skala Usaha di Kabupaten Sijunjung, 2019 <i>Number of Merchants by Subdistrict and Scale of Business in Sijunjung Regency, 2019</i>	<i>367</i>
11.2	Jumlah Perusahaan Menurut Bentuk Badan Hukum di Kabupaten Sijunjung, 2015-2019 <i>Number of Establishments by Type of Business Entity in Sijunjung Regency, 2015-2019</i>	<i>368</i>
12	SISTEM NERACA NASIONAL/SYSTEM OF REGIONAL ACCOUNTS...369	
12.1	Produk Domestik Regional Bruto Atas Dasar Harga Berlaku Menurut Lapangan Usaha Kabupaten Sijunjung (Juta Rupiah), 2015-2019 <i>Gross Regional Domestic Product at Current Market Prices by Industry Sijunjung Regency (Million Rupiah), 2015-2019.....</i>	<i>379</i>
12.2	Produk Domestik Regional Bruto Atas Dasar Harga Konstan 2010 Menurut Lapangan Usaha Kabupaten Sijunjung (Juta Rupiah), 2015-2019 <i>Gross Regional Domestic Product at 2010 Constant Market Prices by Industry Sijunjung Regency (Million Rupiah), 2015-2019.....</i>	<i>380</i>
12.3	Distribusi Persentase Produk Domestik Regional Bruto Atas Dasar Harga Berlaku Menurut Lapangan Usaha Kabupaten Sijunjung, 2015-2019 <i>Percentage Distribution of Gross Regional Domestic Product at Current Market Prices by Industry Sijunjung Regency, 2015-2019</i>	<i>381</i>
12.4	Laju Pertumbuhan Produk Domestik Regional Bruto Atas Dasar Harga Konstan 2010 Menurut Lapangan Usaha Kabupaten Sijunjung (Persen), 2015-2019 <i>Growth Rate of Gross Regional Domestic Product at 2010 Constant Market Prices by Industry Sijunjung Regency (Percent), 2015-2019.....</i>	<i>382</i>
12.5	Indeks Harga Implisit Produk Domestik Regional Bruto Menurut Lapangan Usaha Kabupaten Sijunjung (2010=100), 2016-2019 <i>Implicit Price Index of Gross Regional Domestic Product by Industry Sijunjung Regency (2010=100), 2016-2019.....</i>	<i>383</i>
12.6	Laju Implisit Produk Domestik Regional Bruto Menurut Lapangan Usaha	

	Kabupaten Sijunjung (Persen), 2016-2019 <i>Implicit Growth Rate of Gross Regional Domestic Product by Industry Sijunjung Regency (Percent), 2016-2019</i>	384
12.7	Produk Domestik Regional Bruto Atas Dasar Harga Berlaku Menurut Pengeluaran Kabupaten Sijunjung (Juta Rupiah), 2015-2019 <i>Gross Regional Domestic Product at Current Market Prices by Expenditure Sijunjung Regency (Million Rupiahs), 2015-2019</i>	385
12.8	Produk Domestik Regional Bruto Atas Dasar Harga Konstan 2010 Menurut Pengeluaran Kabupaten Sijunjung (Juta Rupiah), 2015-2019 <i>Gross Regional Domestic Product at 2010 Constant Market Prices by Expenditure Sijunjung Regency (Million rupiahs), 2015-2019</i>	386
12.9	Distribusi Persentase Produk Domestik Regional Bruto Atas Dasar Harga Berlaku Menurut Pengeluaran Kabupaten Sijunjung, 2015-2019 <i>Percentage Distribution of Gross Regional Domestic Product at Current Market Prices by Expenditure Sijunjung Regency, 2015-2019</i>	387
12.10	Laju Pertumbuhan Produk Domestik Regional Bruto Atas Dasar Harga Konstan 2010 Menurut Pengeluaran Kabupaten Sijunjung (Persen), 2015-2019 <i>Growth Rate of Gross Regional Domestic Product at 2010 Constant Market Prices by Expenditure Sijunjung Regency (Percent), 2015-2019</i>	388
12.11	Indeks Harga Implisit Produk Domestik Regional Bruto Menurut Pengeluaran Kabupaten Sijunjung (2010=100), 2015-2019 <i>Implicit Price Index of Gross Regional Domestic Product by Expenditure Regency (2010=100), 2015-2019</i>	389
12.12	Laju Implisit Produk Domestik Regional Bruto Menurut Pengeluaran Kabupaten Sijunjung (Persen), 2015-2019 <i>Implicit Growth Rate of Gross Regional Domestic Product by Expenditure Sijunjung Regency (Percent), 2015-2019</i>	390
13	PERBANDINGAN ANTAR KABUPATEN/KOTA/REGENCY/MUNICIPAL COMPARISON	391
13.1	Luas Wilayah, Jumlah Penduduk dan Kepadatan Penduduk Menurut Kabupaten/Kota di Provinsi Sumatera Barat, 2019 <i>Area, Population, and Population Density by Regency/Municipality in Sumatera Barat Province, 2019</i>	397
13.2	Jumlah Penduduk Menurut Kabupaten/Kota di Provinsi Sumatera Barat (Ribu Orang), 2015-2019 <i>Population by Regency/Municipality in Sumatera Barat Province (Thousand People), 2015-2019</i>	398
13.3	Jumlah Penduduk Miskin Menurut Kabupaten/Kota di Provinsi Sumatera	

	Barat (Ribu Orang), 2016-2019 <i>Number of Poor People by Regency/Municipality in Sumatera Barat Province (Thousand People), 2016-2019.....</i>	399
13.4	Produk Domestik Regional Bruto Atas Dasar Harga Berlaku Menurut Kabupaten/Kota di Provinsi Sumatera Barat (Juta Rupiah), 2016-2019 <i>Gross Regional Domestic Product at Current Market Prices by Regency/ Municipality in Sumatera Barat Province (Million Rupiah), 2016-2019.....</i>	400
13.5	Produk Domestik Regional Bruto Atas Dasar Harga Konstan 2010 Menurut Kabupaten/Kota di Provinsi Sumatera Barat (Juta Rupiah), 2016-2019 <i>Gross Regional Domestic Product at 2010 Constant Market Prices by Regency/ Municipality in Sumatera Barat Province (Million Rupiah), 2016-2019.....</i>	401
13.6	Persentase Kontribusi terhadap Jumlah Produk Domestik Regional Bruto Seluruh Kabupaten/Kota di Provinsi Sumatera Barat (Persen), 2016-2019 <i>Contribution Percentage to Total Gross Regional Domestic Product of Entire Regency/Municipality in Sumatera Barat Province (Percent), 2016-2019...</i>	402
13.7	Laju Pertumbuhan Produk Domestik Regional Bruto Atas Dasar Harga Konstan 2010 Menurut Kabupaten/Kota di Provinsi Sumatera Barat (Persen), 2015-2019 <i>Growth Rate of Gross Regional Domestic Product at 2010 Constant Market Prices by Regency/Municipality in Sumatera Barat Province (Percent), 2015-2019.....</i>	403
13.8	Tingkat Pengangguran Terbuka (TPT) Menurut Kabupaten/Kota di Provinsi Sumatera Barat, 2016-2019 <i>Open Unemployment Rate by Regency/Municipality in Sumatera Barat Province, 2016-2019</i>	404
13.9	Indeks Pembangunan Manusia (IPM) Menurut Kabupaten/Kota di Provinsi Sumatera Barat, 2016-2019 <i>Human Development Index (HDI) by Regency/Municipality in Sumatera Barat Province, 2016-2019</i>	405
13.10	Angka Harapan Hidup (AHH) Menurut Kabupaten/Kota di Provinsi Sumatera Barat, 2016-2019 <i>Live Expectancy at Birth by Regency/Municipality in Sumatera Barat Province, 2016-2019</i>	406
13.11	Angka Harapan Lama Sekolah Menurut Kabupaten/Kota di Provinsi Sumatera Barat, 2016-2019 <i>Expected Years of Schooling by Regency/Municipality in Sumatera Barat Province, 2016-2019</i>	407
13.12	Rata-rata Lama Sekolah (RLS) Menurut Kabupaten/Kota di Provinsi Sumatera Barat, 2016-2019 <i>Mean Years of Schooling by Regency/Municipality in Sumatera Barat</i>	

	<i>Province, 2016-2019</i>	408
13.13	Pengeluaran Perkapita Disesuaikan Menurut Kabupaten/Kota di Provinsi Sumatera Barat (Ribu Rupiah), 2016-2019 <i>Adjusted Average Expenditure per Capita by Regency/Municipality in Sumatera Barat Province (Thousand Rupiah), 2016-2019</i>	409

<https://sijunjungkab.bps.go.id>

DAFTAR GAMBAR/LIST OF FIGURE

halaman
page

1	Jarak dari Ibukota Kecamatan ke Ibukota Kabupaten di Kabupaten Sijunjung (km), 2019 <i>Distance Between Subdistrict Capital and Regency Capital in Sijunjung Regency (km), 2019</i>	6
2	Distribusi Luas Wilayah Menurut Kecamatan di Kabupaten Sijunjung, 2019 <i>Total Area Distribution by Subdistrict in Sijunjung Regency, 2019</i>	7
3	Jumlah Pegawai Negeri Sipil Menurut Tingkat Pendidikan dan Jenis Kelamin di Kabupaten Sijunjung, 2019 <i>Number of Civil Servants by Educational Level and Sex in Sijunjung Regency, 2019</i>	22
4	Distribusi Pegawai Negeri Sipil pada Instansi Vertikal Menurut Golongan di Kabupaten Sijunjung, 2019 <i>Distribution of Civil Servants in Vertical Department by Grade in Sijunjung Regency, 2019</i>	23
5	Jumlah Anggota Dewan Perwakilan Rakyat Daerah Menurut Partai Politik dan Jenis Kelamin di Kabupaten Sijunjung, 2019 <i>Number of Members of The Regional House of Representatives by Political Parties and Sex in Sijunjung Regency, 2019</i>	24
6	Persentase Realisasi Pendapatan Pemerintah Kabupaten Sijunjung Menurut Jenis Pendapatan, 2019 <i>Percentage of Actual Revenues of Government of Sijunjung Regency by Source of Revenues, 2019</i>	25
7	Persentase Realisasi Belanja Pemerintah Kabupaten Sijunjung Menurut Jenis Belanja, 2019 <i>Percentage of Expenditures of Government of Sijunjung Regency by Kind of Expenditures, 2019</i>	26
8	Piramida Penduduk Kabupaten Sijunjung, 2019 <i>Population Pyramid in Sijunjung Regency, 2019</i>	90
9	Jumlah Penduduk Berumur 15 Tahun ke Atas Menurut Jenis Kegiatan Selama Seminggu yang Lalu dan Jenis Kelamin di Kabupaten Sijunjung (Orang), 2019 <i>Population Aged 15 Years and Over by Type of Activity During The Previous Week and Sex in Sijunjung Regency (People), 2019</i>	91
10	Persentase Penduduk Berumur 5 Tahun ke Atas Menurut Partisipasi Sekolah dan Jenis Kelamin di Kabupaten Sijunjung, 2019	

	<i>Percentage of Population 5 Years an Over by Educational Attainment and Sex in Sijunjung Regency, 2019</i>	124
11	Jumlah Kunjungan Pada Rumah Sakit Menurut Kecamatan di Kabupaten Sijunjung, 2019 <i>Number of Attendances in Public Hospital by Subdistrict in Sijunjung Regency, 2019</i>	125
12	Luas Lahan Sawah Menurut Jenis Pengairan di Kabupaten Sijunjung (Hektar), 2019 <i>Area of Wetland by Type of Irrigation in Sijunjung Regency (Hectare), 2019</i>	230
13	Jumlah Rumah Tangga Perikanan Budidaya Menurut Jenis Budidaya di Kabupaten Sijunjung, 2019 <i>Number of Aquaculture Households by Type of Aquaculture in Sijunjung Regency, 2019</i>	231
14	Jumlah Pelanggan Air Menurut Jenis Pelanggan di Kabupaten Sijunjung, 2019 <i>Number of Water Costumers by Type of Customers in Sijunjung Regency, 2019</i>	293
15	Jumlah Kunjungan Wisatawan Domestik dan Mancanegara Menurut Bulan di Kabupaten Sijunjung, 2019 <i>Number of Domestic and International Tourist Visits by Month in Sijunjung Regency, 2019</i>	307
16	Panjang Jalan Kabupaten Menurut Jenis Permukaan Jalan di Kabupaten Sijunjung (KM), 2019 <i>Length of State Road by Surface Type in Sijunjung Regency (KM), 2019</i>	330
17	Jumlah Koperasi Menurut Jenis Koperasi di Kabupaten Sijunjung, 2019 <i>Number of Cooperatives by Type of Cooperative by in Sijunjung Regency, 2019</i>	344
18	Rata-rata Pengeluaran Perkapita Sebulan Menurut Kelompok Makanan di Kabupaten Sijunjung, 2019 <i>Average Expenditure and Percentage of Average Expenditure Per Capita Per Month by Food Group in Sijunjung Regency, 2019</i>	356
19	Rata-rata Pengeluaran Perkapita Sebulan Menurut Kelompok Bukan Makanan di Kabupaten Sijunjung, 2019 <i>Average Expenditure Per Capita Per Month by Non-Food Group in Sijunjung Regency, 2019</i>	357
20	Persentase Perusahaan Menurut Bentuk Badan Hukum di Kabupaten Sijunjung, 2019 <i>Percentage of Establishments by Type of Business Entity in Sijunjung Regency, 2019</i>	366
21	Distribusi Produk Domestik Regional Bruto Atas Dasar Harga Berlaku	

	Menurut Lapangan Usaha Kabupaten Sijunjung (Persen), 2019 <i>Distribution of Gross Regional Domestic Product at Current Market Prices by Industry Sijunjung Regency (Percent), 2019</i>	376
22	Laju Pertumbuhan Produk Domestik Regional Bruto Atas Dasar Harga Konstan 2010 Kabupaten Sijunjung (Persen), 2015-2019 <i>Growth Rate of Gross Regional Domestic Product at 2010 Constant Market Prices in Sijunjung Regency (Percent), 2015-2019</i>	377
23	Tingkat Pengangguran Terbuka (TPT) Kabupaten Sijunjung dan Provinsi Sumatera Barat, 2019 <i>Open Unemployment Rate of Sijunjung Regency and Sumatera Barat Province, 2019</i>	394
24	Indeks Pembangunan Manusia (IPM) Kabupaten Sijunjung dan Provinsi Sumatera Barat, 2019 <i>Human Development Index (HDI) of Sijunjung Regency and Sumatera Barat Province, 2019</i>	395

<https://sijunjungkab.bps.go.id>

PENJELASAN UMUM/EXPLANATORY NOTES

Tanda-tanda, satuan-satuan, dan lain-lainnya yang digunakan dalam publikasi ini adalah sebagai berikut: *Symbols, measurement units, and acronyms which are used in this publication, are as follows:*

1. TANDA-TANDA/SYMBOLS

Data tidak tersedia/ <i>Data not available</i>	:	...
Tidak ada atau nol / <i>Null or zero</i>	:	—
Data dapat diabaikan/ <i>Data negligible</i>	:	0
Tanda decimal/ <i>Decimal point</i>	:	,
Data tidak dapat ditampilkan/ <i>Not applicable</i>	:	NA
Angka perkiraan/ <i>Estimated figures</i>	:	e
Angka sementara/ <i>Preliminary figures</i>	:	x
Angka sangat sementara/ <i>Very preliminary figures</i>	:	xx
Angka diperbaiki/ <i>Revised figures</i>	:	r

2. SATUAN/UNITS

barel/ <i>barrel</i>	:	158,99 liter/ <i>litres</i> = 1/6,2898 m ³
hektar (ha)/ <i>hectare (ha)</i>	:	10 000 m ²
kilometer (km)/ <i>kilometres (km)</i>	:	1 000 meter/ <i>meters</i> (m)
knot/ <i>knot</i>	:	1,8523 km/jam (<i>km/hour</i>)
kuintal/ <i>quintal</i>	:	100 kg
KWh	:	1 000 Watt <i>hour</i>
MWh	:	1 000 KWh
liter (untuk beras)/ <i>litre (for rice)</i>	:	0,80 kg
ons/ <i>ounce</i>	:	28,31 gram/ <i>grams</i>
ton	:	1 000 kg

Satuan lain: buah, dus, butir, helai/lembar, kaleng, batang, pulsa, ton kilometer (ton-km), jam, menit, persen (%).

Other units: unit, pack, pieces, sheet, tin, pulse, ton-kilometres(ton-km), hour, minute, percent (%).

Perbedaan angka di belakang koma disebabkan oleh pembulatan angka.

The difference in decimal numbers is caused by rounding.

GEOGRAFI DAN IKLIM

Geography and Climate

BAB
Chapter

1

Letak Astromonis

Astronomical Position

0° 18' 43" LS - 1° 41' 46" LS

101° 30' 52" BT - 100° 37' 40" BT

Luas Daerah

Area

3.130,80 KM²

Luas Kabupaten Sijunjung sekitar 7,40% dari luas total Sumatera Barat

Sijunjung Regency area is around 7,40% of Sumatera Barat area

Kamang Baru merupakan kecamatan terluas sekitar 27% dari luas kabupaten dan kecamatan terkecil adalah Kupitan sekitar 3% dari luas total kabupaten

Kamang Baru is the widest subdistrict around 27% of total regency area and the smallest subdistrict is Kupitan around 3% of regency area.



Rata-rata Hari Hujan

Average Rainy Days

13 HARI/BULAN

Rata-rata Curah Hujan

Average Rainfall

249 MM³/BULAN

Curah hujan dan hari hujan tertinggi terjadi pada bulan Desember dengan curah hujan 569 mm³ dan 27 hari hujan.

Highest rainfall and rainy days occur on December with 569mm³ of rainfall and 27 days of rain

PENJELASAN TEKNIS

1. Secara astronomis, Sijunjung terletak antara 0°18' Lintang Selatan dan 1°42' Lintang Selatan dan antara 100°42'-100°52' Bujur Timur.
2. Berdasarkan posisi geografisnya, Kabupaten Sijunjung memiliki batas-batas: Utara - Kabupaten Tanah Datar dan Lima Puluh Kota; Selatan - Kabupaten Dharmasraya; Barat - Kabupaten Solok dan Kota Sawahlunto; Timur - Kabupaten Kuantan Singingi, Provinsi Riau.
3. Kabupaten Sijunjung terdiri dari 8 kecamatan, yaitu: Kecamatan Kamang Baru, Kecamatan Tanjung Gadang, Kecamatan Sijunjung, Kecamatan Lubuk Tarok, Kecamatan IV Nagari, Kecamatan Kupitan, Kecamatan Koto VII, dan Kecamatan Sumpur Kudus.
4. Badan Pusat Statistik (BPS) telah melakukan pendataan Potensi Desa (Podes) sejak tahun 1980. Sejak saat itu, Podes dilaksanakan secara rutin sebanyak 3 kali dalam kurun waktu sepuluh tahun untuk mendukung kegiatan Sensus Penduduk, Sensus Pertanian, ataupun Sensus Ekonomi. Dengan demikian, fakta penting terkait ketersediaan infrastruktur dan potensi yang dimiliki oleh setiap wilayah dapat dipantau perkembangannya secara berkala dan terus menerus.
5. Sejak tahun 2008, pendataan Podes mengalami perubahan dengan adanya penambahan kuesioner suplemen kecamatan dan kabupaten/kota.

TECHNICAL NOTES

1. *Astronomically, Sijunjung is located between 0°18' South latitude and 1°42' South latitude, and between 100°42' and 100°52' East longitude.*
2. *In terms of geographic position, Sijunjung Regency has boundaries as follows: North -Tanah Datar and Lima Puluh Kota Regency; South - Dharmasraya Regency; West - Solok Regency and Sawahlunto Municipality; East - Kuantan Singingi Regency, Riau Province.*
3. *Sijunjung Regency has 8 subdistrict, these include: Kamang Baru Subdistrict, Tanjung Gadang Subdistrict, Sijunjung Subdistrict, Lubuk Tarok Subdistrict, IV Nagari Subdistrict, Kupitan Subdistrict, Koto VII Subdistrict, Koto VII Subdistrict, and Sumpur Kudus Subdistrict.*
4. *BPS-Statistics Indonesia has already recorded village potential (Podes) since 1980. Since then, Podes regularly implemented 3 (three) times within ten years to support the activities of the Population Census, Agriculture Census, or Economic Census. Thus, important facts related to the availability of infrastructure and the potential possessed by each region can be monitored regularly and continually.*
5. *Since 2008, Podes has been changed especially in providing additional information from subdistrict and regency/municipality, using separate questionnaires. The goal*

Penambahan kuesioner tersebut bertujuan untuk meningkatkan manfaat data Podes bagi para konsumen data dan pemerintah daerah dalam perencanaan pembangunan wilayah.

of these changes is to provide more benefits for data users and local government in regional development planning.

6. Data Podes merupakan satu-satunya sumber data kewilayahan yang muatannya beragam dan memberi gambaran tentang situasi pembangunan suatu wilayah (regional). Ini berbeda dengan data dari hasil pendekatan rumah tangga yang lebih menekankan pada dimensi aktivitas sektoral. Keduanya sama penting dan menjadi kekayaan BPS.

6. Podes data is the only one source of spatial data consisting of various information and providing a picture of development progress in a region. The Podes data are different from data resulted from household surveys focusing on the dimension of sectoral activities. Both kind of data are important and become the trade mark of BPS on the data richness aspect.

7. Pencacahan Podes dilakukan secara sensus terhadap seluruh wilayah administrasi pemerintahan terendah setingkat desa (yaitu desa, kelurahan, nagari, Unit Permukiman Transmigrasi (UPT)) yang masih dibina oleh kementerian terkait. Berdasarkan hasil Podes 2014, ada sebanyak 82.190 wilayah setingkat desa yang tersebar di 511 kabupaten/kota.

7. Podes enumeration is implemented as a census of the lowest governmental administrative region equivalent to village (i.e. village, sub-district, nagari, and Transmigration Settlement Unit which is still fostered by the relevant ministries). There were 82,190 village-level areas spread over 511 regencies/municipalities based on the result of Podes 2014.

8. Metode Pengumpulan Data Pengumpulan data Podes 2014 dilakukan melalui wawancara langsung oleh petugas terlatih dengan narasumber yang relevan. Petugas adalah aparaturnya ataupun mitra kerja BPS Kabupaten/Kota, sementara narasumber adalah kepala desa/lurah atau narasumber lain yang memiliki pengetahuan terhadap wilayah target pencacahan.

8. Method of Data Collection Data collection of Podes 2014 carried out through direct interviews by trained personnel with relevant respondents. The interviewers are BPS Regency/Municipality personnel or partners, meanwhile, the selected respondents are the village head/sub-district head or other respondents who have the knowledge towards the target area of enumeration.

9. Desa/Kelurahan Tepi Laut adalah desa/kelurahan yang

9. Coastal Village/Coastal Sub-District is a village/sub-district which some

sebagian atau seluruh wilayahnya bersinggungan langsung dengan laut, baik berupa pantai maupun tebing karang.

areas are intersect/directly adjacent to the sea, either gently sloping/flat beach or cliffs/reef.

10. Desa/Kelurahan bukan tepi laut adalah desa/kelurahan yang wilayahnya tidak bersinggungan langsung dengan laut.

10. Non Coastal Village/Non Coastal Sub-District is a village which has no area that intersect/directly adjacent to the sea.

11. Desa/Kelurahan Lereng/Puncak adalah desa/kelurahan yang sebagian besar wilayahnya berada di puncak gunung/pegunungan atau terletak di antara puncak sampai lembah.

11. Slope/Peak Village/Sub-District is a village/sub-district which the largest part of village/sub-district lies on the highest part of mount/mountain or lies between the peak to the valley.

12. Desa/Kelurahan lembah adalah desa/kelurahan yang wilayahnya sebagian besar merupakan daerah rendah yang terletak di antara dua gunung/pegunungan atau daerah yang mempunyai kedudukan lebih rendah dibandingkan daerah sekitarnya.

12. Valley Village/Sub-District area is a village/sub-district with the largest part of the village/sub-district is a low area between two mountains or area that have a position lower than the surrounding areas.

13. Desa/Kelurahan Dataran adalah desa/kelurahan yang sebagian besar wilayahnya tampak datar, rata, dan membentang.

13. Flat Village/Sub-District is a village/sub-district which the largest part of village/sub-district looked plane, flat, and stretches.

Gambar 1 Jarak dari Ibukota Kecamatan ke Ibukota Kabupaten di Kabupaten Sijunjung (km), 2019
Picture Distance Between Subdistrict Capital and Regency Capital in Sijunjung Regency (km), 2019



Gambar 2 Distribusi Luas Wilayah Menurut Kecamatan di Kabupaten Sijunjung, 2019
Picture 2 Total Area Distribution by Subdistrict in Sijunjung Regency, 2019



1.1 GEOGRAFI GEOGRAPHY

Tabel 1.1.1 Luas Daerah Menurut Kecamatan di Kabupaten Sijunjung, 2019
Table Total Area by Subdistrict in Sijunjung Regency, 2019

Kecamatan <i>Subdistrict</i>	Ibukota Kecamatan <i>Capital of Subdistrict</i>	Luas¹ <i>Total Area¹</i> (km ² /sq.km)
(1)	(2)	(3)
1. Kamang Baru	Kamang	837,80
2. Tanjung Gadang	Tanjung Gadang	459,79
3. Sijunjung	Sijunjung	748,00
4. Lubuk Tarok	Lubuk Tarok	187,60
5. IV Nagari	Palangki	96,30
6. Kupitan	Padang Sibusuk	82,01
7. Koto VII	Tanjung Ampalu	143,90
8. Sumpur Kudus	Kumanis	575,40
Sijunjung		3 130,80

Bersambung/To Be Continued...

Lanjutan Tabel/*Continued Table 1.1.1*

Kecamatan <i>Subdistrict</i>	Persentase terhadap Luas Kabupaten <i>Percentage to Subdistrict's Area</i>	Jumlah Pulau² <i>Number of Islands²</i>
(1)	(4)	(5)
1. Kamang Baru	26,76	-
2. Tanjung Gadang	14,69	-
3. Sijunjung	23,89	-
4. Lubuk Tarok	5,99	-
5. IV Nagari	3,08	-
6. Kupitan	2,62	-
7. Koto VII	4,60	-
8. Sumpur Kudus	18,38	-
Sijunjung	100,00	-

Catatan/Note: ¹ Berdasarkan Peraturan Menteri Dalam Negeri Nomor 137 Tahun 2017 tanggal 29 Desember 2017/*Based on Minister of Home Affairs Regulation Number 137/2017, December 29, 2017*

² Berdasarkan informasi Kementerian Dalam Negeri Tahun 2018/*Based on information from Ministry of Home Affairs, 2018*

Sumber/Source: Kementerian Dalam Negeri/*Ministry of Home Affairs*

Tabel 1.1.2 Tinggi Wilayah dan Jarak ke Ibukota Menurut Kecamatan di Kabupaten Sijunjung, 2019
Table *Altitude and Distance to the Capital by Subdistrict in Sijunjung Regency, 2019*

Kecamatan Subdistrict	Tinggi Wilayah (mdpl) Altitude (m a.s.l)	Jarak ke Ibukota Distance to the Capital
(1)	(2)	(3)
1. Kamang Baru	...	77
2. Tanjung Gadang	...	27
3. Sijunjung	...	8
4. Lubuk Tarok	...	20
5. IV Nagari	...	15
6. Kupitan	...	26
7. Koto VII	...	14
8. Sumpur Kudus	...	27
Sijunjung	157,14	

Sumber/ Source: BPS Kabupaten Sijunjung/BPS-Statistics of Sijunjung Regency

Tabel 1.1.3 Kondisi Geografis Umum Kabupaten Sijunjung, 2019
Table *Sijunjung Regency Geography, 2019*

No.	Rincian Details
(1)	(2)
1	Letak Astronomis <i>Astronomical Position</i> 0° 18' 43" LS - 1° 41' 46" LS 101° 30' 52" BT - 100° 37' 40" BT
2	Batas-Batas Daerah/ <i>Borders</i> - Sebelah Utara/ <i>North</i> - Sebelah Selatan/ <i>South</i> - Sebelah Barat/ <i>West</i> - Sebelah Timur/ <i>East</i> Kabupaten Tanah Datar dan 50 Kota Kabupaten Dharmasraya Kabupaten Solok dan Kota Sawahlunto Kabupaten Kuantan Singingi, Provinsi Riau
3	Ketinggian dari Permukaan Laut <i>Elevation</i> 157,14 m
4	Luas Daerah/ <i>Area</i> 3.130,8 km ²
5	Rata-Rata Hari Hujan <i>Rain Days</i> 13 hari/bulan
6	Rata-Rata Curah Hujan <i>Average Rainfall</i> 249 mm ³ /bulan
7	Jumlah Kecamatan <i>Number of Subdistrict</i> 8
8	Jumlah Sungai/ <i>Rivers</i> 8
9	Panjang Jalan Kabupaten <i>District Roads</i> 829,47 km

Sumber/ *Source*: BPS Kabupaten Sijunjung/BPS-Statistics of Sijunjung Regency

Tabel 1.1.4 Letak Astronomis Kecamatan-Kecamatan di Kabupaten Sijunjung, 2019
Table *Astronomical Position of Subdistrict in Sijunjung Regency, 2019*

Kecamatan <i>Subdistrict</i>	Lintang <i>Latitude</i>	Bujur <i>Longitude</i>
(1)	(2)	(3)
1. Kamang Baru	0° 48' 57" -1° 11' 35" LS	101° 10' 5" -101° 30' 52" BT
2. Tanjung Gadang	0° 42' 35" -0° 44' 17" LS	101° 2' 13" -101° 0' 58" BT
3. Sijunjung	0° 14' 44" -0° 44' 17" LS	101° 55' 09" -101° 0' 58" BT
4. Lubuk Tarok	0° 45' 1" -0° 55' 27" LS	100° 55' 44" -101° 0' 26" BT
5. IV Nagari	0° 34' 29" -0° 44' 17" LS	100° 52' 37" -101° 0' 58" BT
6. Kupitan	0° 14' 44" -0° 44' 17" LS	101° 2' 13" -101° 0' 58" BT
7. Koto VII	0° 33' 13" -0° 44' 17" LS	100° 48' 1" -100° 0' 58" BT
8. Sumpur Kudus	0° 23' 31" -0° 42' 51" LS	100° 48' 26" -101° 2' 16" BT

Sumber/ Source: Badan Pertanahan Nasional Kabupaten Sijunjung/National Land Agency Region Office of Sijunjung Regency

Tabel 1.1.5 Batas-Batas Wilayah Menurut Kecamatan, 2019
Table District Borders by Subdistrict, 2019

Kecamatan Subdistrict	Sebelah			
	Utara/North	Selatan/South	Timur/East	Barat/West
(1)	(2)	(3)	(4)	(5)
1. Kamang Baru	Provinsi Riau	Kab. Dharmasraya Kec. Tanjung Gadang	Kab. Dharmasraya	Kec. Sijunjung Kec. Lubuk Tarok
2. Tanjung Gadang	Kec. Sijunjung Kec. Kamang Baru	Kabupaten Solok	Kec. Kamang Baru	Kec. Lubuk Tarok
3. Sijunjung	Provinsi Riau	Kec. Tanjung Gadang Kec. Lubuk Tarok	Kec. Kamang Baru	Kec. Sumpur Kudus Kec. Koto VII dan IV Nagari
4. Lubuk Tarok	Kec. Sijunjung	Kabupaten Solok	Kec. Tanjung Gadang	Kec. IV Nagari
5. IV Nagari	Kec. Koto VII Kec. Sijunjung	Kabupaten Solok	Kec. Lubuk Tarok Kec. Sijunjung	Kec. Kupitan
6. Kupitan	Kec. Koto VII	Kabupaten Solok	Kec. IV Nagari	Kota Sawahlunto
7. Koto VII	Kec. Sumpur Kudus	Kec. Kupitan	Kec. Sijunjung	Kota Sawahlunto
8. Sumpur Kudus	Provinsi Riau	Kec. Sijunjung Kec. Koto VII	Kab. Tanah Datar	Kec. Sijunjung

Sumber/ Source: Badan Pertanahan Nasional Kabupaten Sijunjung/National Land Agency Region Office of Sijunjung Regency

Tabel 1.1.6 Tinggi Wilayah di Atas Permukaan Laut (DPL) Menurut Kecamatan di Kabupaten Sijunjung, 2019
Height Above Mean Sea Level (AMSL) by Subdistrict in Sijunjung Regency, 2019

Kecamatan <i>Subdistrict</i>	Ketinggian/ <i>Elevation (meter)</i>	
	Terendah/ <i>Lowest</i>	Tertinggi/ <i>Highest</i>
(1)	(2)	(3)
1. Kamang Baru	134	870
2. Tanjung Gadang	136	924
3. Sijunjung	118	934
4. Lubuk Tarok	127	828
5. IV Nagari	123	638
6. Kupitan	124	580
7. Koto VII	120	635
8. Sumpur Kudus	225	1335

Sumber/ *Source*: Badan Pertanahan Nasional Kabupaten Sijunjung/*National Land Agency Region Office of Sijunjung Regency*

1.2 KEADAAN IKLIM CLIMATE CONDITION

Tabel 1.2.1 Jumlah Curah Hujan dan Hari Hujan Menurut Bulan di Kabupaten Sijunjung, 2019
Table Amount of Precipitation and Number of Rainy Days by Month in Sijunjung Regency, 2019

Bulan/Month	Curah Hujan Precipitation (mm³)	Hari Hujan Rainy Days
(1)	(2)	(3)
1. Januari/January	325	12
2. Februari/February	269	11
3. Maret/March	185	11
4. April/April	306	18
5. Mei/May	124	11
6. Juni/June	567	17
7. Juli/July	83	8
8. Agustus/August	164	5
9. September/September	115	9
10. Oktober/October	141	13
11. November/November	134	10
12. Desember/December	569	27

Sumber/ Source : Stasiun Klimatologi Sicincin, Padang Pariaman/Climatological Station, Sicincin, Padang Pariaman

Tahun 2019

PNS di Kabupaten Sijunjung

Civil Servants in Sijunjung

Laki-laki
Male

1.378

Perempuan
Female

2.522

Anggota DPRD

Members of Regional House of Representatives

30



Realisasi Pendapatan

Actual Revenues

960.773 Juta Rupiah
Million Rupiahs

Realisasi Belanja

Actual Expenditure

998.889 Juta Rupiah
Million Rupiahs

PENJELASAN TEKNIS

1. Anggota Dewan Perwakilan Rakyat Daerah (DPRD) dipilih melalui pemilihan umum (pemilu) dan dilantik dalam masa jabatan lima tahun.
2. Susunan pemerintahan Republik Indonesia periode 2014–2019 terdiri dari presiden, wakil presiden, lembaga tinggi negara, kementerian, setingkat menteri, dan Lembaga Pemerintahan Non Kementerian (LPNK).
3. Lembaga Pemerintah Daerah terdiri dari Gubernur, Sekretaris Daerah, Inspektorat Provinsi, Dinas Kehutanan, Dinas Prasarana Jalan, Dinas Tata Ruang & Pemukiman, Dinas Pengelolaan Sumber Daya Air, Dinas Perhubungan, Komunikasi dan Informatika, Dinas Kelautan dan Perikanan, Dinas Pertanian Tanaman Pangan, Dinas Perkebunan, Dinas Pariwisata dan Ekonomi Kreatif, Dinas Kesehatan, Dinas Sosial, Dinas Energi dan Sumberdaya Mineral, Dinas Pengelolaan Keuangan Daerah, Dinas Koperasi, Usaha Mikro Kecil dan Menengah, Dinas Pendidikan dan Kebudayaan, Dinas Tenaga Kerja dan Transmigrasi, Dinas Peternakan dan Kesehatan Hewan, Dinas Perindustrian dan Perdagangan, Dinas Pemuda dan Olahraga; Sekretariat Dewan, Sekretariat Dewan Pengurus

TECHNICAL NOTES

1. *Regional House of Representatives (DPRD) members are elected through a general election and appointed for a five-years membership.*
2. *The government structure of the Republic of Indonesia period 2014–2019 consists of president, vice president, state supreme agencies, ministries, ministerial level institutions, and non-ministerial institutions.*
3. *Local Government Institutions consist of Governor, Regional Secretary, Provincial Inspectorate, Forestry Service, Road Infrastructure Office, Spatial Planning & Settlement Service, Water Resources Management Office, Transportation, Communications and Informatics Department, Department of Marine and Fisheries, Food Crops Agency, Plantation, Tourism and Creative Economy, Health Office, Social Service, Energy and Mineral Resources Office, Local Financial Management Department, Cooperative Service Office, Small and Medium Micro Enterprise, Education and Culture Office, Department of Manpower and Transmigration, Animal Husbandry and Animal Health , Department of Industry and Commerce, Office of Youth and Sports; Secretariat*

GOVERNMENT

Korpri, Badan Perencanaan Pembangunan Daerah, Badan Pendidikan dan Latihan, Badan Koordinasi Penanaman Modal Provinsi dan Pelayanan Perizinan Terpadu, Badan Kesatuan Bangsa dan Politik, Badan Pengendalian Dampak Lingkungan Daerah, Badan Pemberdayaan Masyarakat, Badan Kepegawaian Daerah, Badan Perpustakaan dan Kearsipan, Badan Ketahanan Pangan, Badan Pemberdayaan Perempuan dan KB, Badan Penanggulangan Bencana Daerah, Badan Koordinasi Penyuluhan; Kantor Penghubung Pemerintah Daerah, Satuan Polisi Pamong Praja, Komisi Penyiaran Indonesia Daerah.

of the Board, the Secretariat of the Korpri Board of Governors, the Regional Development Planning Board, the Education and Training Board, the Provincial Investment Coordinating Board and the Integrated Licensing Service, the National Unity and Political Entity, the Regional Environmental Impact Management Agency, the Community Empowerment Board, the Regional Personnel Board, the Library Board And Filing, Food Security Agency, Women's Empowerment Board and Family Planning Board, Regional Disaster Management Agency, Coordinating Agency for Extension; Local Government Liaison Office, Civilian Police Unit, Regional Indonesian Broadcasting Commission.


4. Realisasi Penerimaan dan Pengeluaran Pemerintah Provinsi adalah realisasi/perhitungan APBD Provinsi pada tiap tahun anggaran.
5. Pendapatan Asli Daerah (PAD) adalah pendapatan yang diperoleh daerah yang dipungut berdasarkan peraturan daerah sesuai dengan peraturan perundang-undangan, guna keperluan daerah yang bersangkutan dalam membiayai kegiatannya.

4. *Actual revenue and expenditure of Provincial Government is the realization/provincial budget calculations for every fiscal year.*
5. *Original Local Government Revenue is revenue that withheld based on local regulations in accordance with the legislation, for the purposes of financing their activities.*

6. Dana Perimbangan adalah dana yang bersumber dari pendapatan APBN yang dialokasikan kepada Daerah untuk mendanai kebutuhan daerah dalam rangka pelaksanaan desentralisasi.
7. Lain-lain Pendapatan yang Sah adalah pendapatan lainnya dari pemerintah pusat dan atau dari instansi pusat, serta dari daerah lainnya.
6. *Balanced Budget is the fund coming from the state budget that allocated to regions to fund their needs in the context of decentralization.*
7. *Other Legal Revenue is other income that coming from the central government and or from the central agencies, as well as from other local government.*

<https://sijunjungkab.bps.go.id>

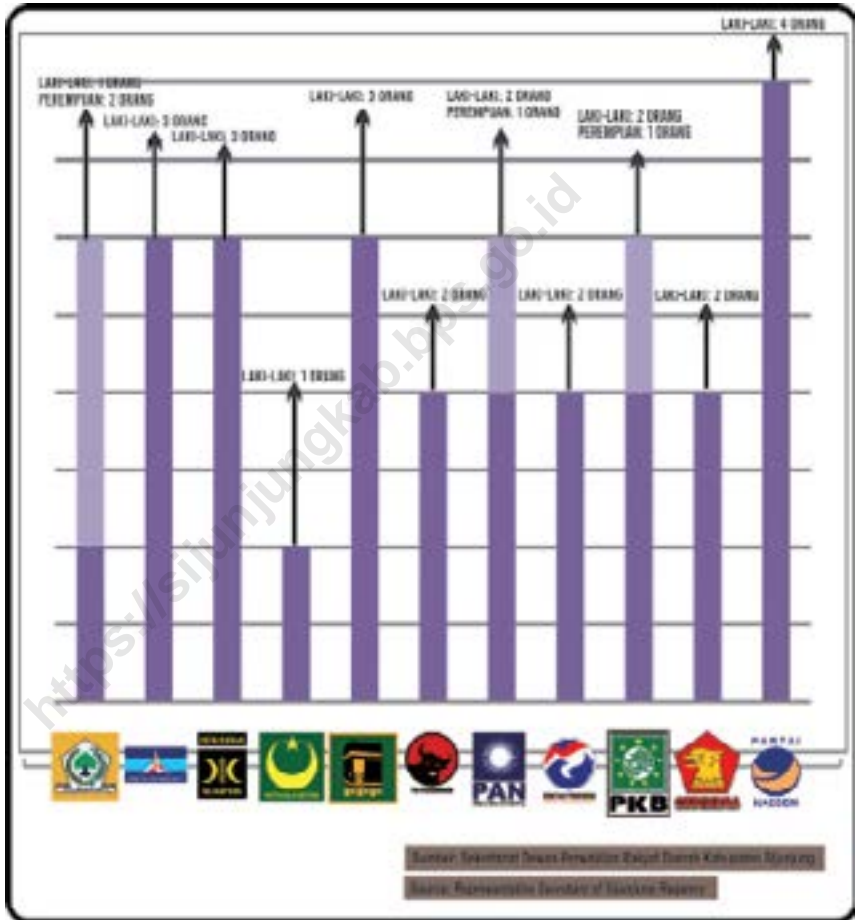
Gambar 3 Jumlah Pegawai Negeri Sipil Menurut Tingkat Pendidikan dan Jenis Kelamin di Kabupaten Sijunjung, 2019
Picture Number of Civil Servants by Educational Level and Sex in Sijunjung Regency, 2019



Gambar 4 Distribusi Pegawai Negeri Sipil pada Instansi Vertikal Menurut Golongan di Kabupaten Sijunjung, 2019
Picture *Distribution of Civil Servants in Vertical Department by Grade in Sijunjung Regency, 2019*



Gambar 5 Jumlah Anggota Dewan Perwakilan Rakyat Daerah Menurut Partai Politik dan Jenis Kelamin di Kabupaten Sijunjung, 2019
Picture Number of Members of The Regional House of Representatives by Political Parties and Sex in Sijunjung Regency, 2019



Gambar 6 Persentase Realisasi Pendapatan Pemerintah Kabupaten Sijunjung Menurut Jenis Pendapatan, 2019
Picture *Percentage of Actual Revenues of Government of Sijunjung Regency by Source of Revenues, 2019*



Gambar 7 Persentase Realisasi Belanja Pemerintah Kabupaten Sijunjung Menurut Jenis Belanja, 2019
Picture *Percentage of Expenditures of Government of Sijunjung Regency by Kind of Expenditures, 2019*



2.1 WILAYAH ADMINISTRATIF ADMINISTRATIVE AREA

Tabel 2.1.1 Jumlah Nagari/Desa¹ Menurut Kecamatan di Kabupaten Sijunjung, 2015-2019
Number of Villages¹ by Subdistrict in Sijunjung Regency, 2015-2019

Kecamatan Subdistrict	2015	2016	2017	2018	2019
(1)	(2)	(3)	(4)	(5)	(6)
Kamang Baru	11	11	11	11	11
Tanjung Gadang	9	9	9	9	9
Sijunjung	9	9	9	9	9
Lubuk Tarok	6	6	6	6	6
IV Nagari	5	5	5	5	5
Kupitan	4	4	4	4	4
Koto VII	6	6+1 Nagari Persiapan	6+1 Nagari Persiapan	6+1 Nagari Persiapan	6+1 Nagari Persiapan
Sumpur Kudus	11	11	11	11	11
Sijunjung	61	61+1 Nagari Persiapan	61+1 Nagari Persiapan	61+1 Nagari Persiapan	61+1 Nagari Persiapan

Catatan/ Note ¹ Termasuk kelurahan dan Unit Permukiman Transmigrasi (UPT)/ ¹Include Transmigration Settlement Unit

Sumber/ Source: Dinas Pemberdayaan Masyarakat dan Nagari Kabupaten Sijunjung/Office of Empowerment of Community and Nagari

GOVERNMENT

Tabel 2.1.2 Jumlah Jorong Menurut Kecamatan di Kabupaten Sijunjung, 2015-2019
Table Number of Jorong by Subdistrict in Sijunjung Regency, 2015-2019

Kecamatan Subdistrict	2015	2016	2017	2018	2019
(1)	(2)	(3)	(4)	(5)	(6)
Kamang Baru	54	61	61	61	61
Tanjung Gadang	38	41	41	41	41
Sijunjung	56	56	56	56	56
Lubuk Tarok	24	24	24	24	24
IV Nagari	15	17	17	17	17
Kupitan	9+5 Dusun	9+5 Dusun	9+5 Dusun	9+5 Dusun	9+5 Dusun
Koto VII	33	35	35	35	35
Sumpur Kudus	51	55	55	55	55
Sijunjung	280 + 5 Dusun	299 + 5 Dusun	299 + 5 Dusun	299 + 5 Dusun	299 + 5 Dusun

Sumber/ Source: Dinas Pemberdayaan Masyarakat dan Nagari Kabupaten Sijunjung/Office of Empowerment of Community and Nagari

Tabel 2.1.3 Daftar Nagari dan Jorong di Kecamatan Kamang Baru, 2019
Table *List of Nagari and Jorong in Kamang Baru Subdistrict, 2019*

Nagari Nagari	Jorong Jorong
(1)	(2)
1. Sungai Lansek	1. Cilacap 2. Talang 3. Koto 4. Sikayan 5. Sungai Ampang 6. Pasar 7. Batang Tonam
2. Muaro Takung	1. Dusun Tinggi I 2. Kiliran Jao 3. Batang Talang 4. Koto Lamo 5. Batang Tiau 6. Koto Ranah 7. Sungai Sariak
3. Kunangan Parik Rantang	1. Kunangan 2. Parik Rantang 3. Sungai Tambang I 4. Sungai Tambang II 5. Sungai Tambang III 6. Sungai Tambang IV 7. Mekar Jaya Sungai Tenang 8. Suka Maju Sungai Tenang 9. Suka Rejo Sungai Tenang
4. Kamang	1. Batang Kariang 2. Galogah 3. Kamang 4. Kamang Abadi 5. Kamang Bhakti 6. Kamang Makmur 7. Kamang Sejahtera 8. Kurnia Kamang 9. Simpang Kamang 10. Kamang Sentosa 11. Kamang Madani

Bersambung/To Be Continued...

Lanjutan Tabel/*Continued Table 2.1.3*

Nagari <i>Nagari</i>	Jorong <i>Jorong</i>
(1)	(2)
5. Aie Amo	1. Guguk Tinggi 2. Koto Baru 3. Banjar Tengah 4. Lubuk Kapiék 5. Koto Ronah 6. Koto Tuo
6. Sungai Batuang	1. Koto 2. Pasar 3. Banjar Pematang
7. Siaur	1. Koto Tengah 2. Lembah Gunung 3. Ranah Pinago
8. Lubuk Tarantang	1. Dusun Tinggi II 2. Koto Baru 3. Lubuk Tarantang
9. Maloro	1. Koto Ranah 2. Pasar 3. Sungai Alai 4. Sungai Gemuruh 5. Tanjung Balik
10. Tanjung Kaliang	1. Mudiak Imuak 2. Parik Malintang 3. Pincuran Tujuh
11. Padang Tarok	1. Binuang Aie Putieh 2. Koto Tengah 3. Muaro Buan 4. Pintu Batu

Sumber/ *Source*: Dinas Pemberdayaan Masyarakat dan Nagari Kabupaten Sijunjung/*Office of Empowerment of Community and Nagari*

Tabel 2.1.4 Daftar Nagari dan Jorong di Kecamatan Tanjung Gadang, 2019
Table *List of Nagari and Jorong in Tanjung Gadang Subdistrict, 2019*

Nagari Nagari	Jorong Jorong
(1)	(2)
1. Langki	1. Koto Langki 2. Liambang 3. Muaro Kaluai 4. Muaro Linggo
2. Sibakur	1. Bancah Sibakur 2. Lubuk Tolang 3. Koto Sibakur
3. Pulasan	1. Padang Laweh 2. Sungai Kandi 3. Koto Pulasan 4. Sawah Gadang 5. Ambacang 6. Pasar Pulasan 7. Batang Kati
4. Tanjung Lolo	1. Pasar Lamo 2. Bukit Sabalah 3. Koto Tanjung Lolo 4. Batang Dikek 5. Pasar Baru 6. Tanjung Medan
5. Tanjung Gadang	1. Pasar Tanjung Gadang 2. Mudik Malih 3. Guguk Naneh 4. Pandam 5. Koto Baru 6. Koto Ranah 7. Sungai Napar 8. Timbulun Patah 9. Kayu Gadih
6. Taratak Baru	1. Koto 2. Ranah Palam 3. Koto Ranah

Bersambung/To Be Continued...

Lanjutan Tabel/*Continued Table* 2.1.4

Nagari <i>Nagari</i>	Jorong <i>Jorong</i>
(1)	(2)
7. Timbulun	1. Balai-Balai 2. Koto 3. Sibisir 4. Tandikek
8. Sinyamu	1. Koto Sinyamu 2. Polak Sinyamu 3. Kumbayak
9. Taratak Baru Utara	1. Lubuk Cupak 2. Pisang Kolek

Sumber/ *Source*: Dinas Pemberdayaan Masyarakat dan Nagari Kabupaten Sijunjung/*Office of Empowerment of Community and Nagari*

Tabel 2.1.5 Daftar Nagari dan Jorong di Kecamatan Sijunjung, 2019
Table List of Nagari and Jorong in Sijunjung Subdistrict, 2019

Nagari Nagari	Jorong Jorong
(1)	(2)
1. Muaro	1. Batang Salosah 2. Ilie Guguk Dadok 3. Muaro Gambok 4. Ilie Pasa Jumak 5. Pematang Anjung 6. Pematang Sari Bulan 7. Pulau Berambai 8. Subarang Ombak 9. Subarang Sukam 10. Tengah
2. Kandang Baru	1. Ranah Tanjung Bungo 2. Samiak 3. Sungai Abu
3. Pematang Panjang	1. Kalumpang 2. Koman Kocik 3. Koran 4. Kambuik Koman 5. Koto Tengah 6. Limau Sundai 7. Parak Gadang 8. Pale 9. Duri 10. Pondok Jago 11. Sitampung
4. Sijunjung	1. Ganting 2. Kampung Baru 3. Kampung Berlian 4. Kandang Harimau 5. Padang Ranah 6. Pasar Sijunjung 7. Puduk 8. Tanah Bato 9. Tapian Diaro 10. Tapian Nanto

Bersambung/To Be Continued...

Lanjutan Tabel/*Continued Table 2.1.5*

Nagari <i>Nagari</i>	Jorong <i>Jorong</i>
(1)	(2)
5. Aie Angek	1. Kapalo Koto 2. Koto Benek 3. Kulampi 4. Padang Doto 5. Sungai Duo 6. Silabau 7. Tanggalo
6. Solok Amba	1. Bukik Tujuh 2. Takuang 3. Koto Mudik 4. Koto Ranah 5. Rimbo Ambacang
7. Paru	1. Batu Ranjau 2. Bukik Buar 3. Kampung Tarandam
8. Silokek	1. Sankiamo 2. Tanjung Medan
9. Durian Gadang	1. Koto Ilie 2. Koto Mudik 3. Pinang 4. Silukah 5. Tangggalo

Sumber/ *Source*: Dinas Pemberdayaan Masyarakat dan Nagari Kabupaten Sijunjung/*Office of Empowerment of Community and Nagari*

Tabel 2.1.6 Daftar Nagari dan Jorong di Kecamatan Lubuk Tarok, 2019
Table *List of Nagari and Jorong in Lubuk Tarok Subdistrict, 2019*

Nagari <i>Nagari</i>	Jorong <i>Jorong</i>
(1)	(2)
1. Buluh Kasok	1. Koto Buluh Kasok 2. Koto Tengah 3. Taratak
2. Lubuk Tarok	1. Andopan 2. Jambu Lipo 3. Koto Tuo 4. Padang Basiku 5. Silalak Kulik 6. Sungai Jodi 7. Tigo Korong
3. Lalan	1. Batang Lalan 2. Batu Ajung 3. Lalan 4. Rumbai 5. Sikaladi
4. Silongo	1. Koto Ranah 2. Pakorongan 3. Ranah Lawe
5. Kampung Dalam	1. Koto Kampung Dalam 2. Limau Sundai 3. Palintangan
6. Latang	1. Imbang Joyo 2. Tanjung Korong 3. Taratak Latang

Sumber/ Source: Dinas Pemberdayaan Masyarakat dan Nagari Kabupaten Sijunjung/Office of Empowerment of Community and Nagari

Tabel 2.1.7 Daftar Nagari dan Jorong di Kecamatan IV Nagari, 2019
Table List of Nagari and Jorong in IV Nagari Subdistrict, 2019

Nagari <i>Nagari</i>	Jorong <i>Jorong</i>
(1)	(2)
1. Mundam Sakti	1. Kampung Pinang 2. Ranah Pasar 3. Tanjung Raya
2. Koto Baru	1. Koto Panjang 2. Pasar 3. Simpang Ampek
3. Muaro Bodi	1. Dusun Tuo 2. Tanjung Pauh 3. Bungo Pinang
4. Palangki	1. Lintas Harapan 2. Pantai Cermin 3. Ranah Tibarau 4. Tambang Ameh 5. Tanjung Udani
5. Koto Tuo	1. Bukik Malintang 2. Rantau Jambu 3. Koto Tengah

Sumber/ Source: Dinas Pemberdayaan Masyarakat dan Nagari Kabupaten Sijunjung/Office of Empowerment of Community and Nagari

Tabel 2.1.8 Daftar Nagari dan Jorong di Kecamatan Kupitan, 2019
Table *List of Nagari and Jorong in Kupitan Subdistrict, 2019*

Nagari <i>Nagari</i>	Jorong <i>Jorong</i>
(1)	(2)
1. Batu Manjuler	1. Batu Manjuler Barat 2. Batu Manjuler Timur
2. Padang Sibusuk	1. Tapi Balai 2. Kapalo Koto 3. Guguk Tinggi 4. Simancung 5. Ladangg Kapeh
3. Pamuatan	1. Pamuatan Timur 2. Pamuatan Barat
4. Desa Kampung Baru	1. Dusun Koto Tengah 2. Dusun Koto Panjang 3. Dusun Koto Lamo 4. Dusun Koto Ateh 5. Dusun Guguk Bulek

Sumber/ Source: Dinas Pemberdayaan Masyarakat dan Nagari Kabupaten Sijunjung/Office of Empowerment of Community and Nagari

Tabel 2.1.9 Daftar Nagari dan Jorong di Kecamatan Koto VII, 2019
Table List of Nagari and Jorong in Koto VII Subdistrict, 2019

Nagari <i>Nagari</i>	Jorong <i>Jorong</i>
(1)	(2)
1. Limo Koto	1. Aur Gading 2. Tanjung Ampalu 3. Pasar Tanjung Ampalu 4. Mangkudu Kodok 5. Koto Panjang 6. Batu Gandang 7. Batu Balang 8. Solok Badak
2. Padang Laweh	1. Teratak Betung 2. Koto Padang Laweh 3. Sungai Gemiri 4. Bukit Gombak
3. Tanjung	1. Kampung Juar 2. Lumbaru 3. Koto Tanjung 4. Ujung Padang 5. Tanjung Beringin 6. Taruko 7. Koto Tuo Tanjung
4. Palaluar	1. Koto Palaluar 2. Bungo 3. Ranah 4. Kampung Baru 5. Sumpadang
5. Guguak	1. Buluh Rotan 2. Padang Lalang 3. Koto Guguk
6. Bukik Bual	1. Koto Mudik 2. Jalan Baru 3. Koto Tengah 4. Koto Hilir

Bersambung/To Be Continued...

Lanjutan Tabel/*Continued Table* 2.1.9

Nagari <i>Nagari</i>	Jorong <i>Jorong</i>
(1)	(2)
7. Persiapan Padang Laweh Selatan	1. Ranah Sigading 2. Sungai Gemuruh 3. Taratak Baru 4. Sawah Tarok 5. Pasar Gambok

Sumber/ Source: Dinas Pemberdayaan Masyarakat dan Nagari Kabupaten Sijunjung/Office of Empowerment of Community and Nagari

<https://sijunjungkab.bps.go.id>

Tabel 2.1.10 Daftar Nagari dan Jorong di Kecamatan Sumpur Kudus, 2019
Table List of Nagari and Jorong in Sumpur Kudus Subdistrict, 2019

Nagari Nagari	Jorong Jorong
(1)	(2)
1. Kumanis	1. Tanjung Alam 2. Tanjung Raya 3. Tanjung Gadang 4. Tanjung Gadang Utara
2. Tanjung Bonai Aur	1. Bonai 2. Koto Tinggi 3. Pauh 4. Loban Bungkuok 5. Koto Baru 6. Koto Tangah
3. Sisawah	1. Simawik 2. Rumbai 3. Sungai Tampang 4. Sibolin 5. Koto Sisawah 6. Koto Baru 7. Kabun
4. Tamparungo	1. Sitongek 2. Koto Lamo 3. Pangkahan Sungai Laban 4. Simaru 5. Sitongek Selatan 6. Koto Lamo Utara
5. Sumpur Kudus	1. Pintu Rayo 2. Taratak Ujung Luhak 3. Taratak Tengah 4. Taratak Sipuah 5. Tombang 6. Kampung Rajo 7. Koto 8. Batang Somi 9. Payo Sahadat

Bersambung/To Be Continued...

Lanjutan Tabel/*Continued Table* 2.1.10

Nagari <i>Nagari</i>	Jorong <i>Jorong</i>
(1)	(2)
6. Mangganti	1. Tapi Balai 2. Balai Lamo 3. Taruko
7. Silantai	1. Kinkin 2. Koto Tengah 3. Koto Ateh 4. Ujung Koto 5. Batang Kinkin
8. Unggan	1. Koto Unggan 2. Unggan Bukik 3. Taratak Aro 4. Lubuak Batapuak Unggan
9. Tanjung Bonai Aur Selatan	1. Pincuran Tujuh 2. Aur Seriau 3. Payo Lowe 4. Kuok 5. Koto Puntian
10. Tanjuang Labuah	1. Simpang Tigo Sabiluru 2. Sipuah 3. Simpang Sawah Silupak
11. Sumpur Kudus Selatan	1. Uncang Labuah 2. Calau 3. Kampung Baru

Sumber/ *Source*: Dinas Pemberdayaan Masyarakat dan Nagari Kabupaten Sijunjung/*Office of Empowerment of Community and Nagari*

Tabel 2.1.11 Daftar Nagari Tertinggal di Kabupaten Sijunjung, 2019
Table List of Underdeveloped Nagari in Sijunjung Regency, 2019

Kecamatan <i>Subdistrict</i>	Nagari <i>Nagari</i>
(1)	(2)
Sijunjung	Silokek
Sumpur Kudus	Sisawah
Kamang Baru	Tanjung Kaliang
Kamang Baru	Padang Tarok
Kamang Baru	Lubuk Tarantang

Sumber/ Source: Badan Perencanaan Penelitian dan Pengembangan Daerah Kabupaten Sijunjung/ Local Agency for Planning and Development of Sijunjung Regency

2.2 DEWAN PERWAKILAN RAKYAT DAERAH THE REGIONAL HOUSE OF REPRESENTATIVE

Tabel 2.2.1 Jumlah Anggota Dewan Perwakilan Rakyat Daerah Menurut Partai Politik dan Jenis Kelamin di Kabupaten Sijunjung, 2019-2024
Number of Members of Regional House of Representatives by Political Parties and Sex in Sijunjung Regency, 2019-2024

Partai Politik <i>Political Parties</i>	Jenis Kelamin/ <i>Sex</i>		Jumlah <i>Total</i>	
	Laki-Laki <i>Male</i>	Perempuan <i>Female</i>		
(1)	(2)	(3)	(4)	
1. Partai Golongan Karya	1	2	3	
2. Partai Demokrat	3	-	3	
3. Partai Keadilan Sejahtera	3	-	3	
4. Partai Bulan Bintang (PBB)	1	-	1	
5. Partai Persatuan Pembangunan	3	-	3	
6. Partai PDI Perjuangan	2	-	2	
7. Partai Amanat Nasional	2	1	3	
8. Partai Perindo	2	-	2	
9. Partai Kebangkitan Bangsa	2	1	1	
10. Partai Gerindra	2	-	4	
11. Partai Nasdem	4	-	3	
Sijunjung	2019	26	4	30
	2018	27	3	30
	2017	27	3	30
	2016	27	3	30
	2015	27	3	30

Sumber/ Source : Sekretariat DPRD Kabupaten Sijunjung/Representative Secretary of Sijunjung Regency

GOVERNMENT

Tabel 2.2.2 Komposisi Anggota DPRD Kabupaten Sijunjung Hasil Pemilu Menurut Pendidikan Masa Bakti Tahun 2014-2019
Table *Composition of Regional Representative Membership by Education Period 2014-2019*

Partai Politik <i>Political Parties</i>	Pendidikan/ <i>Education</i>						
	SMU	D III	D IV	S1	S2	S3	
(1)	(2)	(3)	(4)	(5)	(6)	(7)	
1. Partai Golongan Karya	-	1	-	-	2	-	
2. Partai Demokrat	1	-	-	2	-	-	
3. Partai Keadilan Sejahtera	-	-	-	3	-	-	
4. Partai Bulan Bintang (PBB)	1	-	-	-	-	-	
5. Partai Persatuan Pembangunan	-	-	-	3	-	-	
6. Partai PDI Perjuangan	1	-	-	1	-	-	
7. Partai Amanat Nasional	2	-	-	1	-	-	
8. Partai Hanura	2	-	-	-	-	-	
9. Partai Gerindra	1	-	-	2	-	-	
10. Partai Nasdem	4	-	-	3	-	-	
Sijunjung	2019	12	1	-	15	2	-
	2018	11	1	-	15	3	-
	2017	13	1	-	13	3	-

Sumber/ *Source* : Sekretariat DPRD Kabupaten Sijunjung/*Representative Secretary of Sijunjung Regency*

Tabel 2.2.3 Komposisi Anggota DPRD Kabupaten Sijunjung Menurut Umur Masa Bakti Tahun 2014-2019
Table *Composition of Regional Representative Membership by Education Period 2014-2019*

Partai Politik <i>Political Parties</i>	Umur/Ages								
	24-29	30-34	35-39	40-44	45-49	50-54	55-59	60-64	65-69
(1)	(2)	(3)	(4)	(5)	(6)	(7)	(8)	(9)	(10)
1. Partai Golongan Karya	-	-	-	-	1	-	2	-	-
2. Partai Demokrat	-	-	-	-	-	2	-	1	-
3. Partai Keadilan Sejahtera	-	2	1	-	-	-	-	-	-
4. Partai Bulan Bintang (PBB)	-	-	-	-	1	-	-	-	-
5. Partai Persatuan Pembangunan	-	-	-	1	1	-	1	-	-
6. Partai PDI Perjuangan	1	-	-	-	-	-	1	-	-
7. Partai Amanat Nasional	-	-	-	-	3	-	-	-	-
8. Partai Perindo	-	-	-	-	2	-	-	-	-
9. Partai Kebangkitan Bangsa	-	-	1	-	1	-	1	-	-
10. Partai Gerindra	-	-	-	1	3	-	-	-	-
11. Partai Nasdem	-	-	-	-	-	2	1	-	-
Sijunjung	1	2	2	2	12	4	6	1	-

Sumber/ Source : Sekretariat DPRD Kabupaten Sijunjung/Representative Secretary of Sijunjung Regency

GOVERNMENT

Tabel 2.2.4 Jumlah Keputusan DPRD Kabupaten Sijunjung Menurut Jenis Keputusan, 2015-2019
Table Number of Regional Representative Decision of Sijunjung Regency by Type of Decision, 2015-2019

Jenis Permasalahan <i>Type of Problem</i>	Tahun/ <i>Year</i>				
	2015	2016	2017	2018	2019
(1)	(2)	(3)	(4)	(5)	(6)
1. Peraturan DPRD <i>Parliamentary Regulation</i>	6	13	14	-	-
2. Keputusan DPRD <i>Parliamentary Decision</i>	-	-	-	21	18
3. Keputusan Pimpinan DPRD <i>Hand of Representative Decision of Representative</i>	1	0	3	-	3
Sijunjung	35	43	47	21	23

Sumber/ Source : Sekretariat DPRD Kabupaten Sijunjung/Representative Secretary of Sijunjung Regency

Tabel 2.2.5 Daftar Peraturan Daerah (Perda) Sijunjung, 2019
Table List of Local Rules, 2019

Nomor Perda <i>Number of Rules</i>	Tentang <i>About</i>	Tanggal Penetapan <i>Date</i>
(1)	(2)	(3)
01 Tahun 2019	Perubahan atas Peraturan Daerah Nomor 1 Tahun 2012 tentang Pajak Daerah	28 Januari 2019
02 Tahun 2019	Mars Sijunjung	12 Februari 2019
03 Tahun 2019	Pengelolaan Barang Milik Daerah	12 Februari 2019
04 Tahun 2019	Penyelenggaraan Kearsipan	12 Februari 2019
05 Tahun 2019	Perubahan Kedua atas Peraturan Daerah Nomor 3 Tahun 2012 tentang Retribusi Jasa Umum	12 Februari 2019
06 Tahun 2019	Perubahan Kedua atas Peraturan Daerah Nomor 2 Tahun 2012 tentang Retribusi Jasa Umum	20 Mei 2019
07 Tahun 2019	Pertanggungjawaban Anggaran Pendapatan dan Belanja Daerah Tahun Anggaran 2019	24 Juli 2019
08 Tahun 2019	Perubahan Anggaran Pendapatan dan Belanja Daerah Tahun Anggaran 2018	20 Agustus 2019
09 Tahun 2019	Perubahan atas Peraturan Daerah Nomor 2 Tahun 2010 tentang Pembentukan Organisasi dan Tata Kerja Badan Penanggulangan Bencana Daerah	02 Oktober 2019
10 Tahun 2019	Anggaran Pendapatan dan Belanja Daerah Tahun Anggaran 2020	30 Desember 2019
11 Tahun 2019	Rencana Pembangunan Industri Kabupaten Tahun 2019-2039	30 Desember 2019

Sumber/ Source : Sekretariat DPRD Kabupaten Sijunjung/Representative Secretary of Sijunjung Regency

Tabel 2.2.6 Daftar Peraturan Bupati (Perbup) Sijunjung, 2019
Table List of Local Rules, 2019

No. No.	Dinas Office	Tentang About	Tanggal Date
(1)	(2)	(3)	(3)
1	BKAD	Perubahan Atas Peraturan Bupati Sijunjung Nomor 58 Tahun 2018 tentang Standar Biaya Tahun Anggaran 2019	21 Februari 2019
2	BKAD	Penyertaan Modal Pemerintah Kabupaten Sijunjung ke Perusahaan Daerah Air Minum Tirta Sanjung Buana dan Perseroan Terbatas Bank Pembangunan Daerah Sumatera Barat Tahun 2019	28 Februari 2019
3	BKAD	Perubahan Atas Peraturan Bupati Sijunjung Nomor 31 Tahun 2016 tentang Pedoman dan Prosedur Pemberian Hibah dan Bansos yang Bersumber dari APBD Pemerintah Daerah Kabupaten Sijunjung	12 Maret 2019
4	BKAD	Perubahan Atas Peraturan Bupati Sijunjung Nomor 79 Tahun 2018 tentang Penjabaran APBD Tahun Anggaran 2019	05 April 2019
5	Bagian LPBJ	Sistem dan Prosedur Pengadaan Barang/Jasa Pemerintah Kabupaten Sijunjung	05 April 2019
6	BAPPEDA	Percepatan Pencapaian Universal Acces Sanitasi Kabupaten Sijunjung	29 April 2019
7	Bagian LPBJ	Pengadaan Langsung Barang /Jasa Secara Elektronik	7 Mei 2019
8	DIKBUD	Penerimaan Peserta Didik Baru pada TK, SD dan SMP di Kabupaten Sijunjung	10 Mei 2019
9	BKAD	Juknis Pemberian THR, Gaji dan Tunjangan ke 13 bagi PNS, Pejabat Negara dan Anggota DPRD di Lingkungan Pemerintah Kabupaten Sijunjung	23 Mei 2019
10	PERKIM LH	Konservasi Lingkungan Hidup di Kawasan Geopark Silokek	23 Mei 2019
11	BAPPEDA	Penetapan Kawasan Geopark Ranah Minang Silokek	27 Mei 2019
12	BKAD	Perubahan Kedua Atas Peraturan Bupati Sijunjung Nomor 79 Tahun 2018 tentang Penjabaran APBD	31 Mei 2019
13	BKAD	Perubahan Kedua Atas Peraturan Bupati Sijunjung Nomor 58 Tahun 2019 tentang Standar Biaya Tahun Anggaran 2019	10 Juni 2019

Bersambung/To Be Continued...

Lanjutan Tabel/*Continued Table 2.2.6*

No. No.	Dinas Office	Tentang About	Tanggal Date
(1)		(2)	(3)
14	Bagian LPBJ	Strategi Percepatan Pengadaan Barang dan Jasa Melalui Perencana Dini di Kabupaten Sijunjung	26 Juni 2019
15	BAPPPEDA	Perubahan Atas Peraturan Bupati Sijunjung Nomor 29 Tahun 2018 tentang Rencana Kerja Pemerintah Kabupaten Sijunjung Tahun 2019	28 Juni 2019
16	BAPPPEDA	Rencana Kerja Pemerintah Daerah Tahun 2020	28 Juni 2019
17	KOMINFO	Tata Kelola Penyelenggaraan Sistem Pemerintahan Berbasis Elektronik	1 Juli 2019
18	BKPSDM	Perubahan Ketiga Atas Peraturan Bupati Sijunjung Nomor 33 Tahun 2017 tentang Pemberian Tambahan Penghasilan PNS dilingkungan Pemerintahan Kabupaten Sijunjung	4 Juli 2019
19	BKAD	Penjabaran Pertanggungjawaban Pelaksanaan APBD Tahun Anggaran 2018	24 Juli 2019
20	Perpustakaan & Kearsipan	Penyelenggaraan Kearsipan	2 Agustus 2019
21	BKAD	Penjabaran Perubahan APBD Tahun Anggaran 2019	20 Agustus 2019
22	PUPR	Petunjuk Teknis Pengelolaan Dana Optimalisasi Fungsi Jaringan Irigasi Yang Sudah Dibangun di Kabupaten Sijunjung	6 Agustus 2019
23	BKAD	Standar Biaya Tahun Anggaran 2020	16 September 2019
24	BKAD	Perjalanan Dinas di Lingkungan Pemerintah Kabupaten Sijunjung TA 2020	16 September 2019
25	BKAD	Penyertaan Modal Pemerintah Kabupaten Sijunjung kepada Pihak Ketiga Tahun 2019	25 September 2019
26	BKAD	Pola Tata Kelola Badan Layanan Umum Daerah RSUD Sijunjung	25 September 2019

Bersambung/*To Be Continued...*

Lanjutan Tabel/*Continued Table 2.2.6*

No. No.	Dinas Office	Tentang About	Tanggal Date
(1)		(2)	(3)
27	DPMN	Perubahan atas Peraturan Bupati Sijunjung Nomor 88 Tahun 2018 tentang Tata Cara Pembagian dan Rincian Dana Desa setiap Nagari di Kabupaten Sijunjung Tahun Anggaran 2019	07 Oktober 2019
28	BKAD	Sistem Perencanaan Pembangunan Daerah dan Sistem Penganggaran Terintegrasi	07 Oktober 2019
29	KOMINFO	Tata Kelola Penyelenggaraan Sistem Pemerintahan Berbasis Elektronik	18 Oktober 2019
30	DPMN	Pedoman Penyusunan APBNagari Tahun Anggran 2020	18 Oktober 2019
31	DPM PTSP	Pemberian Insentif dan Kemudahan Penanaman Modal	18 Oktober 2019
32	Pangan & Perikanan	Sistem dan Prosedur Penanggulangan Kerawanan Pangan	18 Oktober 2019
33	DINSOS PP&PA	Penanganan Masalah Sosial Keterlantaran	24 Oktober 2019
34	PARPORA	Kepemudaan	28 Oktober 2019
35	Bagian Hukum & HAM	Pengelolaan JDIH Kabupaten Sijunjung	28 Oktober 2019
36	DALDUK KB	Optimalisasi Program Generasi Berencana Melalui Pusat Informasi Konseling Remaja dan Bina Keluarga Remaja Menuju Keluarga Berkualitas	29 Oktober 2019
37	DIKBUD	Pendidikan Anak Usia Dini di Kabupaten Sijunjung	29 Oktober 2019
38	BPBD	Tupoksi serta Uraian Tugas pada BPBD	29 Oktober 2019
39	Kominfo	Pengembangan Sistem Aplikasi Pemerintah Daerah	06 November 2019

Bersambung/*To Be Continued...*

Lanjutan Tabel/*Continued Table 2.2.6*

No. <i>No.</i>	Dinas <i>Office</i>	Tentang <i>About</i>	Tanggal <i>Date</i>
(1)		(2)	(3)
40	BKAD	Perubahan Atas Peraturan Bupati Sijunjung Nomor 21 Tahun 2019 tentang Penjabaran Perubahan APBD Tahun Anggaran 2019	05 Desember 2019
41	Bagian AP	Pedoman Pelaksanaan Evaluasi Kinerja Pembangunan	06 Desember 2019
42	Bagian Organisasi	Kedudukan, Susunan Organisasi, Tugas, Fungsi, Uraian Tugas Jabatan serta Tata Kerja Sekretariat Daerah	10 Desember 2019
43	Bagian Organisasi	Kedudukan, Susunan Organisasi, Tugas, Fungsi serta Tata Kerja pada Dinas Komunikasi dan Informatika	10 Desember 2019
44	Bagian Organisasi	Kedudukan, Susunan Organisasi, Tugas, Fungsi serta Tata Kerja pada Dinas Pekerjaan Umum dan Penataan Ruang	10 Desember 2019
45	Bagian Organisasi	Perubahan Kedua atas Peraturan Bupati Sijunjung Nomor 42 Tahun 2016 tentang Kedudukan, Susunan Organisasi, Tugas dan Fungsi serta Tata Kerja pada Dinas Perumahan, Kawasan Pemukiman dan Lingkungan Hidup	10 Desember 2019
46	Bagian Organisasi	Kedudukan, Susunan Organisasi, Tugas dan Fungsi serta Tata Kerja pada BKAD	10 Desember 2019
47	Bagian Organisasi	Kedudukan, Susunan Organisasi, Tugas dan Fungsi serta Tata Kerja pada Inspektorat Daerah	10 Desember 2019
48	Bagian Organisasi	Kedudukan, Susunan Organisasi, Tugas dan Fungsi serta Tata Kerja pada Bappeda	10 Desember 2019
49	DPMN	Batas Nagari Padang laweh Kecamatan Koto VII	16 Desember 2019
50	KOMINFO	Pelaksanaan Persandian Untuk Pengamanan Informasi	16 Desember 2019
51	BKAD	Perubahan atas Peraturan Bupati Nomor 50 Tahun 2015 tentang Tarif Layanan Kesehatan dan Jasa Lainnya BLUD RSUD Sijunjung	16 Desember 2019
52	BKAD	Pedoman Pengelolaan Keuangan BLUD RSUD Sijunjung	16 Desember 2019

Bersambung/*To Be Continued...*

Lanjutan Tabel/*Continued Table 2.2.6*

No. <i>No.</i>	Dinas <i>Office</i>	Tentang <i>About</i>	Tanggal <i>Date</i>
(1)		(2)	(3)
53	BKAD	Perubahan Atas Peraturan Bupati Sijunjung Nomor 12 Tahun 2014 tentang Sistem, Prosedur Akuntansi Pemerintah Daerah Kabupaten Sijunjung	23 Desember 2019
54	BKAD	Perubahan Keempat atas Peraturan Bupati Sijunjung Nomor 11 Tahun 2014 tentang Kebijakan Akuntansi Pemerintah Daerah Kabupaten Sijunjung	23 Desember 2019
55	DPMN	Pedoman Umum Penggunaan Alokasi Dana Nagari Tahun Anggaran 2020	27 Desember 2019
56	DPMN	Pengalokasian dan Pembagian Alokasi Dana Nagari Tahun Anggaran 2020	27 Desember 2019
57	DPMN	Tata Cara Pembagian dan Penetapan Rincian Dana Desa Setiap Nagari Tahun Anggaran 2020	27 Desember 2019
58	DPMN	Penghasilan Tetap dan Tunjangan Bagi Wali Nagari dan Perangkat Nagari serta Tunjangan Badan Permusyawaratan Nagari Tahun Anggaran 2020	27 Desember 2019
59	DISHUB	Penyesuaian Tarif Retribusi Pengujian Kendaraan Bermotor	27 Desember 2019
60	DPRD	Hak Keuangan dan Administratif Pimpinan dan Anggota DPRD Kabupaten Sijunjung	30 Desember 2019
61	BKAD	Penjabaran Anggaran Pendapatan dan Belanja Daerah Tahun Anggaran 2020	30 Desember 2019
62	DPMN	Standar Biaya Nagari Tahun Anggaran 2020	30 Desember 2019
63	RSUD	Perubahan Peraturan Bupati Sijunjung Nomor 20 Tahun 2018 tentang Jenjang Nilai Pengadaan Branag dan Jasa BLUD RSUD Sijunjung	31 Desember 2019
64	DPMN	Pengadaan Barang dan Jasa Nagari	31 Desember 2019

Sumber/ *Source* : Bagian Hukum Sekretariat Kabupaten Sijunjung/*Legal Department of Sijunjung Regency*

2.3 SUMBER DAYA MANUSIA

HUMAN RESOURCES

Tabel 2.3.1 Jumlah Pegawai Negeri Sipil Menurut Jabatan dan Jenis Kelamin di Kabupaten Sijunjung, Desember 2018 dan Desember 2019
Table *Number of Civil Servants by Occupation and Sex in Sijunjung Regency, December 2018 and December 2019*

Kecamatan <i>Subdistrict</i>	2018		Jumlah <i>Total</i>
	Laki-laki <i>Male</i>	Perempuan <i>Female</i>	
(1)	(2)	(3)	(4)
Fungsional Tertentu <i>Specific Functional</i>	583	1 878	2 432
Fungsional Umum <i>Staf General Functional</i>	503	363	866
Struktural/ <i>Structural</i>			
Eselon V/5th Echelon	12	13	25
Eselon IV/4th Echelon	194	174	368
Eselon III/3rd Echelon	106	29	135
Eselon II/2nd Echelon	26	2	28
Eselon I/1st Echelon	-	-	-
Jumlah/<i>Total</i>	1 424	2 459	3 883

Bersambung/*To Be Continued...*

Lanjutan Tabel/Continued Table 2.3.1

Kecamatan Subdistrict	2019		Jumlah Total
	Laki-laki Male	Perempuan Female	
(1)	(2)	(3)	(4)
Fungsional Tertentu <i>Specific Functional</i>	561	1 871	2 432
Fungsional Umum <i>Staf General Functional</i>	469	420	889
Struktural/ <i>Structural</i>			
Eselon V/5th Echelon	11	12	23
Eselon IV/4th Echelon	210	190	400
Eselon III/3rd Echelon	100	27	127
Eselon II/2nd Echelon	27	2	29
Eselon I/1st Echelon	-	-	-
Jumlah/Total	1 378	2 522	3 900

Sumber/ Source : Badan Kepegawaian dan Pengembangan Sumber Daya Manusia Kabupaten Sijunjung/Regency Employee Bureau and of Government Sijunjung Regency

Tabel 2.3.2 Jumlah Pegawai Negeri Sipil Menurut Tingkat Pendidikan dan Jenis Kelamin di Kabupaten Sijunjung, 2018 dan 2019
Table *Number of Civil Servants by Educational Level and Sex in Sijunjung Regency, 2018 and 2019*

Tingkat Pendidikan <i>Education Level</i>	2018		Jumlah <i>Total</i>
	Laki-laki <i>Male</i>	Perempuan <i>Female</i>	
(1)	(2)	(3)	(4)
Sampai dengan SD <i>Up to Primary School</i>	20	-	20
SMP/Sederajat <i>General Vocational Junior High School</i>	38	2	40
SMA/Sederajat <i>General/Vocational Senior High School</i>	357	234	561
Diploma I, II/Akta I, II <i>Diploma I, II/Akta I, II</i>	101	306	407
Diploma III/Akta III/Sarjana Muda <i>Diploma III/Akta III/Bachelor</i>	101	407	508
Tingkat Sarjana/Doktor/Ph.D <i>University Graduates</i>	806	1 512	2 318
Jumlah/Total	1 423	2 461	3 884

Bersambung/To Be Continued...

Lanjutan Tabel/Continued Table 2.3.2

Tingkat Pendidikan <i>Education Level</i>	2019		Jumlah <i>Total</i>
	Laki-laki <i>Male</i>	Perempuan <i>Female</i>	
(1)	(2)	(3)	(4)
Sampai dengan SD <i>Up to Primary School</i>	15	-	15
SMP/Sederajat <i>General Vocational Junior High School</i>	38	1	39
SMA/Sederajat <i>General/Vocational Senior High School</i>	318	208	526
Diploma I, II/Akta I, II <i>Diploma I, II/Akta I, II</i>	85	261	346
Diploma III/Akta III/Sarjana Muda <i>Diploma III/Akta III/Bachelor</i>	97	421	518
Tingkat Sarjana/Doktor/Ph.D <i>University Graduates</i>	825	1 631	2 456
Jumlah/Total	1 378	2 522	3 900

Sumber/ Source : Badan Kepegawaian dan Pengembangan Sumber Daya Manusia Kabupaten Sijunjung/Regency Employee Bureau and of Government Sijunjung Regency

Table 2.3.3 Jumlah Pegawai Negeri Sipil Menurut Tingkat Kepangkatan dan Jenis Kelamin di Kabupaten Sijunjung, 2018 dan 2019
Number of Civil Servants by Hierarchy and Sex in Sijunjung Regency, 2018 and 2019

Jabatan Hierarchy	2018			2019		
	Laki-laki Male	Perempuan Female	Jumlah Total	Laki-laki Male	Perempuan Female	Jumlah Total
(1)	(2)	(3)	(4)	(2)	(3)	(4)
1. I/A (Juru Muda)	1	-	1	-	-	-
2. I/B (Juru Muda Tingkat I)	1	-	1	1	-	1
13. I/C (Juru)	21	-	21	13	-	13
4. I/D (Juru Tingkat I)	2	-	2	9	-	9
Golongan I/Range I	25	-	25	23	-	23
5. II/A (Pengatur Muda)	58	47	105	47	36	83
6. II/B (Pengatur Muda Tingkat I)	65	36	101	65	37	102
7. II/C (Pengatur)	124	132	256	78	151	229
8. II/D (Pengatur Tingkat I)	55	97	152	96	79	175
Golongan II/Range II	302	312	614	286	303	589
9. III/A (Penata Muda)	185	532	717	199	615	814
10. III/B (Penata Muda Tingkat I)	216	519	735	218	551	769
11. III/C (Penata)	171	297	468	162	308	470
12. III/D (Penata Tingkat I)	211	276	487	187	262	449
Golongan III/Range III	783	1 624	2 407	766	1 736	2 502
13. IV/A (Pembina)	250	490	740	231	432	663
14. IV/B (Pembina Tingkat I)	46	33	79	52	49	101
15. IV/C (Pembina Utama Muda)	17	1	18	19	2	21
16. IV/D (Pembina Utama Madya)	-	-	-	1	-	1
17. IV/E (Pembina Utama)	-	-	-	-	-	-
Golongan IV/Range IV	313	524	837	303	483	786
Sijunjung	1 423	2 460	3 883	1 378	2 522	3 900

Sumber/ Source : Badan Kepegawaian dan Pengembangan Sumber Daya Manusia Kabupaten Sijunjung/Regency Employee Bureau and of Government Sijunjung Regency

GOVERNMENT

Tabel 2.3.4 Jumlah Pegawai Negeri Sipil Menurut Kecamatan di Kabupaten Sijunjung, 2019
Table Number of Civil Servants by Subdistrict in Sijunjung Regency, 2019

Kecamatan <i>Subdistrict</i>	2019 Jumlah <i>Total</i>
(1)	(4)
1. Kamang Baru	540
2. Tanjung Gadang	304
3. Sijunjung	1 755
4. Lubuk Tarok	205
5. IV Nagari	198
6. Kupitan	165
7. Koto VII	380
8. Sumpur Kudus	353
Sijunjung	3 900

Sumber/ Source : Badan Kepegawaian dan Pengembangan Sumber Daya Manusia Kabupaten Sijunjung/Regency Employee Bureau and of Government Sijunjung Regency

Tabel 2.3.5 Jumlah Pegawai Negeri Sipil Laki-laki di Kabupaten Sijunjung Menurut Dinas/Instansi Pemerintah dan Golongan Kepangkatan, 2019
Number of Civil Servants's Male in Sijunjung Regency by Institution/Office and Rank, 2019

Unit Organisasi/ Placement	Golongan/Rank				Jumlah Total
	I	II	III	IV	
(1)	(2)	(3)	(4)	(5)	(6)
1. Sekretariat Daerah	3	22	27	18	70
2. Inspektorat Daerah	-	3	9	6	18
3. Sekretariat DPRD	-	5	8	3	16
4. Dinas					
Pendidikan dan Kebudayaan	-	10	23	34	67
Kesehatan	4	30	44	6	84
RSUD Sijunjung	-	3	29	3	35
Pekerjaan Umum dan Penataan Ruang	1	15	22	6	44
Perumahan, Kawasan Permukiman dan Lingkungan Hidup	-	4	15	2	21
Satuan Polisi Pamong Praja dan Pemadam Kebakaran	1	30	15	7	53
Sosial, Pemberdayaan Perempuan dan Perlindungan Anak	2	3	9	3	17
Ketenagakerjaan dan Transmigrasi	-	2	10	4	16
Pangan dan Perikanan	1	3	9	5	18
Kependudukan dan Pencatatan Sipil	-	2	8	2	12
Pemberdayaan Masyarakat dan Nagari	-	2	9	2	13
Pengendalian Penduduk dan Keluarga Berencana	-	4	4	5	13
Perhubungan	-	9	10	6	25
Komunikasi dan Informatika	-	1	9	4	14
Penanaman Modal dan Pelayanan Terpadu Satu Pintu	-	2	9	5	16
Perdagangan, Perindustrian Koperasi Usaha Kecil dan Menengah	1	5	12	5	23
Perpustakaan dan Kearsipan	-	5	2	5	12
Pariwisata, Pemuda, dan Olahraga	-	3	11	3	18
Pertanian	3	15	50	7	75

Bersambung/To Be Continued...

Lanjutan Tabel/Continued Table 2.3.5

Unit Organisasi/ Placement	Golongan/Rank				Jumlah Total	
	I	II	III	IV		
(1)	(2)	(3)	(4)	(5)	(6)	
5. Badan						
Perencanaan, Penelitian dan Pengembangan Daerah	-	3	10	3	16	
Keuangan dan Aset Daerah	-	3	15	7	25	
Kepegawaian dan Pengembangan Sumber Daya Manusia	-	4	10	5	19	
6. Badan Penanggulangan Bencana Daerah	1	4	7	1	13	
7. Kantor Kesbang Politik dan Perlindungan Masyarakat	-	1	4	1	6	
8. Komisi Pemilihan Umum	-	-	-	1	1	
9. Kecamatan	1	32	51	7	91	
10. Guru dan Tata Usaha SLTP	1	8	118	44	171	
11. Guru dan Tata Usaha SD	3	53	207	93	356	
12. Guru dan Tata Usaha TK	-	-	-	-	-	
Sijunjung	2019	23	286	766	303	1 378
	2018	25	302	783	313	1 423
	2017	29	336	807	346	1 518

Sumber/ Source : Badan Kepegawaian dan Pengembangan Sumber Daya Manusia Kabupaten Sijunjung/Regency Employee Bureau and of Government Sijunjung Regency

Table 2.3.6 Jumlah Pegawai Negeri Sipil Perempuan di Kabupaten Sijunjung Menurut Dinas/Instansi Pemerintah dan Golongan Kepangkatan, 2019
Number of Civil Servants's Female in Sijunjung Regency by Institution/Office and Rank, 2019

Unit Organisasi/ Placement	Golongan/Rank				Jumlah Total
	I	II	III	IV	
(1)	(2)	(3)	(4)	(5)	(6)
1. Sekretariat Daerah	-	5	27	2	34
2. Inspektorat Daerah	-	2	18	3	23
3. Sekretariat DPRD	-	2	7	-	9
4. Dinas					
Pendidikan dan Kebudayaan	-	8	19	9	36
Kesehatan	-	115	329	33	486
RSUD Sijunjung	-	10	91	4	105
Pekerjaan Umum dan Penataan Ruang	-	7	8	1	16
Perumahan, Kawasan Permukiman dan Lingkungan Hidup	-	2	14	2	18
Satuan Polisi Pamong Praja dan Pemadam Kebakaran	-	1	4	-	5
Sosial, Pemberdayaan Perempuan dan Perlindungan Anak	-	-	8	3	11
Ketenagakerjaan dan Transmigrasi	-	1	3	-	4
Pangan dan Perikanan	-	2	11	2	15
Kependudukan dan Pencatatan Sipil	-	1	10	2	13
Pemberdayaan Masyarakat dan Nagari	-	1	9	-	10
Pengendalian Penduduk dan Keluarga Berencana	-	2	8	1	11
Perhubungan	-	-	4	-	4
Komunikasi dan Informatika	-	-	6	1	7
Penanaman Modal dan Pelayanan Terpadu Satu Pintu	-	-	8	-	8
Perdagangan, Perindustrian Koperasi Usaha Kecil dan Menengah	-	2	10	-	12
Perpustakaan dan Kearsipan	-	3	7	1	11
Pariwisata, Pemuda, dan Olahraga	-	3	4	2	9
Pertanian	-	6	43	6	55

Bersambung/To Be Continued...

Lanjutan Tabel/Continued Table 2.3.6

Unit Organisasi/ Placement	Golongan/Rank				Jumlah Total	
	I	II	III	IV		
(1)	(2)	(3)	(4)	(5)	(6)	
5. Badan						
Perencanaan, Penelitian dan Pengembangan Daerah	-	-	14	3	17	
Keuangan dan Aset Daerah	-	6	29	4	39	
Kepegawaian dan Pengembangan Sumber Daya Manusia	-	1	23	1	25	
6. Badan Penanggulangan Bencana Daerah	-	1	1	1	3	
7. Kantor Kesbang Politik dan Perlindungan Masyarakat	-	-	4	-	4	
8. Komisi Pemilihan Umum	-	-	-	-	-	
9. Kecamatan	-	12	23		35	
10. Guru dan Tata Usaha SLTP	-	11	300	115	426	
11. Guru dan Tata Usaha SD	-	82	638	270	990	
12. Guru dan Tata Usaha TK	-	8	56	17	81	
Sijunjung	2019	-	303	1 736	483	2 552
	2018	-	312	1 624	524	2 460
	2017	2	393	1 613	548	2 556

Sumber/ Source: Badan Kepegawaian dan Pengembangan Sumber Daya Manusia Kabupaten Sijunjung/Regency Employee Bureau and of Government Sijunjung Regency

Tabel 2.3.7 Jumlah Pegawai Negeri Sipil (Laki-laki+Perempuan) di Kabupaten Sijunjung Menurut Dinas/Instansi Pemerintah dan Golongan Kepangkatan, 2019
Number of Civil Servants in Sijunjung Regency by Institution/ Office and Rank, 2019

Unit Organisasi/ Placement	Golongan/Rank				Jumlah Total
	I	II	III	IV	
(1)	(2)	(3)	(4)	(5)	(6)
1. Sekretariat Daerah	3	27	54	20	104
2. Inspektorat Daerah	-	5	27	9	41
3. Sekretariat DPRD	-	7	15	3	25
4. Dinas					
Pendidikan dan Kebudayaan	-	18	42	43	103
Kesehatan	4	154	373	39	570
RSUD Sijunjung	-	13	120	7	140
Pekerjaan Umum dan Penataan Ruang	1	22	30	7	60
Perumahan, Kawasan Permukiman dan Lingkungan Hidup	-	6	29	4	39
Satuan Polisi Pamong Praja dan Pemadam Kebakaran	1	31	19	7	58
Sosial, Pemberdayaan Perempuan dan Perlindungan Anak	2	3	17	6	28
Ketenagakerjaan dan Transmigrasi	-	3	13	4	20
Pangan dan Perikanan	1	5	20	7	33
Kependudukan dan Pencatatan Sipil	-	3	18	4	25
Pemberdayaan Masyarakat dan Nagari	-	3	18	2	23
Pengendalian Penduduk dan Keluarga Berencana	-	6	12	6	24
Perhubungan	-	9	14	6	29
Komunikasi dan Informatika	-	1	15	5	21
Penanaman Modal dan Pelayanan Terpadu Satu Pintu	-	2	17	5	24
Perdagangan, Perindustrian Koperasi Usaha Kecil dan Menengah	1	7	22	5	35
Perpustakaan dan Kearsipan	6	8	9	6	23
Pariwisata, Pemuda, dan Olahraga	1	6	15	5	27
Pertanian	3	21	93	13	130

Bersambung/To Be Continued...

Lanjutan Tabel/Continued Table 2.3.7

Unit Organisasi/ Placement	Golongan/Rank				Jumlah Total	
	I	II	III	IV		
(1)	(2)	(3)	(4)	(5)	(6)	
5. Badan						
Perencanaan, Penelitian dan Pengembangan Daerah	-	3	24	6	33	
Keuangan dan Aset Daerah	-	9	44	11	64	
Kepegawaian dan Pengembangan Sumber Daya Manusia	-	5	33	6	44	
6. Badan Penanggulangan Bencana Daerah	1	5	8	2	16	
7. Kantor Kesbang Politik dan Perlindungan Masyarakat	-	1	8	1	10	
8. Komisi Pemilihan Umum	-	-	-	1	1	
9. Kecamatan	1	44	74	7	126	
10. Guru dan Tata Usaha SLTP	1	19	418	159	597	
11. Guru dan Tata Usaha SD	3	135	845	363	1 346	
12. Guru dan Tata Usaha TK	-	8	56	17	81	
Sijunjung	2019	23	589	2 502	786	3 900
	2018	25	614	2 407	837	3 883
	2017	31	729	2 420	894	4 074

Sumber/ Source : Badan Kepegawaian dan Pengembangan Sumber Daya Manusia Kabupaten Sijunjung/Regency Employee Bureau and of Government Sijunjung Regency

Tabel 2.3.8 Jumlah Pegawai Negeri Sipil di Kabupaten Sijunjung Menurut Dinas/Instansi Pemerintah, Pendidikan, dan Jenis Kelamin, 2019
Number of Civil Servants's in Sijunjung Regency by Institution/ Office, Education, and Sex, 2019

Unit Organisasi/ Placement	Pendidikan/Education					
	SD/Primary School			SMP/Junior High School		
	L/M	P/F	J/T	L/M	P/F	J/T
(1)	(2)	(3)	(4)	(5)	(6)	(7)
1. Sekretariat Daerah	3	-	3	3	-	3
2. Inspektorat Daerah	-	-	-	-	-	-
3. Sekretariat DPRD	-	-	-	-	-	-
4. Dinas						
Pendidikan dan Kebudayaan	-	-	-	-	-	-
Kesehatan	1	-	1	6	-	6
RSUD Sijunjung	-	-	-	-	-	-
Pekerjaan Umum dan Penataan Ruang	2	-	2	1	-	1
Perumahan, Kawasan Permukiman dan Lingkungan Hidup	-	-	-	-	-	-
Satuan Polisi Pamong Praja dan Pemadam Kebakaran	1	-	1	3	-	3
Sosial, Pemberdayaan Perempuan dan Perlindungan Anak	1	-	1	1	-	1
Ketenagakerjaan dan Transmigrasi	-	-	-	-	-	-
Pangan dan Perikanan	-	-	-	1	-	1
Kependudukan dan Pencatatan Sipil	-	-	-	-	-	-
Pemberdayaan Masyarakat dan Nagari	-	-	-	-	1	1
Pengendalian Penduduk dan Keluarga Berencana	-	-	-	3	-	3
Perhubungan	-	-	-	-	-	-
Komunikasi dan Informatika	-	-	-	-	-	-
Penanaman Modal dan Pelayanan Terpadu Satu Pintu	-	-	-	-	-	-
Perdagangan, Perindustrian Koperasi Usaha Kecil dan Menengah	-	-	-	2	-	2
Perpustakaan dan Kearsipan	-	-	-	-	-	-
Pariwisata, Pemuda, dan Olahraga	1	-	1	-	-	-
Pertanian	1	-	1	2	-	2

Bersambung/To Be Continued...

Lanjutan Tabel/*Continued Table 2.3.8*

Unit Organisasi/ <i>Placement</i>	Pendidikan/ <i>Education</i>						
	SD/ <i>Primary School</i>			SMP/ <i>Junior High School</i>			
	L/M	P/F	J/T	L/M	P/F	J/T	
(1)	(2)	(3)	(4)	(5)	(6)	(7)	
5. Badan							
Perencanaan, Penelitian dan Pengembangan Daerah	1	-	1	-	-	-	
Keuangan dan Aset Daerah	-	-	-	-	-	-	
Kepegawaian dan Pengembangan Sumber Daya Manusia	-	-	-	-	-	-	
6. Badan Penanggulangan Bencana Daerah	-	-	-	2	-	2	
7. Kantor Kesbang Politik dan Perlindungan Masyarakat	-	-	-	-	-	-	
8. Komisi Pemilihan Umum	-	-	-	-	-	-	
9. Kecamatan	-	-	-	2	-	2	
10. Guru dan Tata Usaha SLTP	-	-	-	1	-	1	
11. Guru dan Tata Usaha SD	4	-	4	11	-	11	
12. Guru dan Tata Usaha TK	-	-	-	-	-	-	
Sijunjung	2019	15	-	15	38	1	39
	2018	20	-	20	38	2	10
	2017	24	-	24	40	2	42

Bersambung/*To Be Continued...*

Lanjutan Tabel/*Continued Table* 2.3.8

Unit Organisasi/ <i>Placement</i>	Pendidikan/ <i>Education</i>					
	SMA/ <i>Senior High School</i>			DI/DII		
	L/M	P/F	J/T	L/M	P/F	J/T
(1)	(8)	(9)	(10)	(11)	(12)	(13)
1. Sekretariat Daerah	19	5	24	-	-	-
2. Inspektorat Daerah	3	1	4	-	-	-
3. Sekretariat DPRD	5	3	8	-	-	-
4. Dinas						
Pendidikan dan Kebudayaan	15	10	25	9	-	9
Kesehatan	19	29	48	2	4	6
RSUD Sijunjung	-	-	-	-	1	1
Pekerjaan Umum dan Penataan Ruang	15	4	19	-	-	-
Perumahan, Kawasan Permukiman dan Lingkungan Hidup	5	2	7	-	-	-
Satuan Polisi Pamong Praja dan Pemadam Kebakaran	35	2	37	-	-	-
Sosial, Pemberdayaan Perempuan dan Perlindungan Anak	6	-	6	-	-	-
Ketenagakerjaan dan Transmigrasi	2	2	4	-	-	-
Pangan dan Perikanan	4	2	6	-	-	-
Kependudukan dan Pencatatan Sipil	2	3	5	-	-	-
Pemberdayaan Masyarakat dan Nagari	3	2	5	-	-	-
Pengendalian Penduduk dan Keluarga Berencana	2	1	3	-	1	1
Perhubungan	8	1	9	-	-	-
Komunikasi dan Informatika	1	1	2	-	-	-
Penanaman Modal dan Pelayanan Terpadu Satu Pintu	4	1	5	-	-	-
Perdagangan, Perindustrian Koperasi Usaha Kecil dan Menengah	5	1	6	-	-	-
Perpustakaan dan Kearsipan	5	5	10	-	-	-
Pariwisata, Pemuda, dan Olahraga	3	3	6	-	-	-
Pertanian	23	9	32	-	-	-

Bersambung/*To Be Continued...*

Lanjutan Tabel/Continued Table 2.3.8

Unit Organisasi/ Placement	Pendidikan/Education						
	SMA/Senior High School			DI/DII			
	L/M	P/F	J/T	L/M	P/F	J/T	
(1)	(8)	(9)	(10)	(11)	(12)	(13)	
5. Badan							
Perencanaan, Penelitian dan Pengembangan Daerah	2	1	3	-	-	-	
Keuangan dan Aset Daerah	6	6	12	-	-	-	
Kepegawaian dan Pengembangan Sumber Daya Manusia	5	1	6	-	-	-	
6. Badan Penanggulangan Bencana Daerah	4	2	6	-	-	-	
7. Kantor Kesbang Politik dan Perlindungan Masyarakat	2	1	3	-	-	-	
8. Komisi Pemilihan Umum	-	-	-	-	-	-	
9. Kecamatan	42	18	60	-	1	1	
10. Guru dan Tata Usaha SLTP	18	19	37	4	20	24	
11. Guru dan Tata Usaha SD	55	70	125	70	209	279	
12. Guru dan Tata Usaha TK	-	3	3	-	25	25	
Sijunjung	2019	318	208	526	85	261	346
	2018	357	234	591	101	306	407
	2017	386	276	662	128	359	487

Bersambung/To Be Continued...

Lanjutan Tabel/*Continued Table* 2.3.8

Unit Organisasi/ <i>Placement</i>	Pendidikan/ <i>Education</i>					
	DIII			DIV/S1		
	L/M	P/F	J/T	L/M	P/F	J/T
(1)	(14)	(15)	(16)	(17)	(18)	(19)
1. Sekretariat Daerah	2	1	3	29	25	54
2. Inspektorat Daerah	-	3	3	12	19	31
3. Sekretariat DPRD	1	1	2	9	5	14
4. Dinas						
Pendidikan dan Kebudayaan	1	3	4	28	19	47
Kesehatan	25	293	318	26	156	182
RSUD Sijunjung	18	57	75	11	43	54
Pekerjaan Umum dan Penataan Ruang	1	4	5	20	7	27
Perumahan, Kawasan Permukiman dan Lingkungan Hidup	1	-	1	14	13	27
Satuan Polisi Pamong Praja dan Pemadam Kebakaran	-	-	-	10	3	13
Sosial, Pemberdayaan Perempuan dan Perlindungan Anak	-	1	1	6	7	3
Ketenagakerjaan dan Transmigrasi	2	-	2	10	2	12
Pangan dan Perikanan	2	1	3	8	11	19
Kependudukan dan Pencatatan Sipil	1	2	3	7	8	15
Pemberdayaan Masyarakat dan Nagari	1	1	2	7	4	11
Pengendalian Penduduk dan Keluarga Berencana	2	-	2	5	8	13
Perhubungan	2	-	2	13	3	16
Komunikasi dan Informatika	-	-	-	8	4	12
Penanaman Modal dan Pelayanan Terpadu Satu Pintu	1	2	3	9	4	13
Perdagangan, Perindustrian Koperasi Usaha Kecil dan Menengah	-	2	2	14	9	23
Perpustakaan dan Kearsipan	-	2	2	6	3	9
Pariwisata, Pemuda, dan Olahraga	1	1	2	9	3	12
Pertanian	14	7	21	31	33	64

Bersambung/*To Be Continued...*

Lanjutan Tabel/Continued Table 2.3.8

Unit Organisasi/ Placement	Pendidikan/Education						
	DIII			DIV/S1			
	L/M	P/F	J/T	L/M	P/F	J/T	
(1)	(14)	(15)	(16)	(17)	(18)	(19)	
5. Badan							
Perencanaan, Penelitian dan Pengembangan Daerah	1	-	1	9	9	18	
Keuangan dan Aset Daerah	2	6	8	15	23	38	
Kepegawaian dan Pengembangan Sumber Daya Manusia	-	8	8	12	14	26	
6. Badan Penanggulangan Bencana Daerah	-	-	-	7	1	8	
7. Kantor Kesbang Politik dan Perlindungan Masyarakat	-	1	1	4	2	6	
8. Komisi Pemilihan Umum	-	-	-	-	-	-	
9. Kecamatan	2	2	4	41	12	53	
10. Guru dan Tata Usaha SLTP	16	22	38	122	354	476	
11. Guru dan Tata Usaha SD	1	1	2	211	705	916	
12. Guru dan Tata Usaha TK	-	-	-	-	53	53	
Sijunjung	2019	97	421	518	713	1 562	2 275
	2018	101	407	508	703	1 449	2 152
	2017	117	429	546	727	1 438	2 165

Bersambung/To Be Continued...

Lanjutan Tabel/*Continued Table* 2.3.8

Unit Organisasi/ <i>Placement</i>	Pendidikan/ <i>Education</i>					
	S2			Jumlah/ <i>Total</i>		
	L/M	P/F	J/T	L/M	P/F	J/T
(1)	(20)	(21)	(22)	(23)	(24)	(25)
1. Sekretariat Daerah	14	3	17	64	34	98
2. Inspektorat Daerah	3	-	3	18	23	41
3. Sekretariat DPRD	1	-	1	16	9	25
4. Dinas						
Pendidikan dan Kebudayaan	14	4	18	67	36	103
Kesehatan	5	4	9	77	486	563
RSUD Sijunjung	6	4	10	35	105	140
Pekerjaan Umum dan Penataan Ruang	5	1	6	41	16	57
Perumahan, Kawasan Permukiman dan Lingkungan Hidup	1	3	4	21	18	39
Satuan Polisi Pamong Praja dan Pemadam Kebakaran	4	-	4	49	5	54
Sosial, Pemberdayaan Perempuan dan Perlindungan Anak	3	3	6	15	11	26
Ketenagakerjaan dan Transmigrasi	2	-	2	16	4	20
Pangan dan Perikanan	3	1	4	17	15	32
Kependudukan dan Pencatatan Sipil	2	-	2	12	13	25
Pemberdayaan Masyarakat dan Nagari	2	2	4	13	9	22
Pengendalian Penduduk dan Keluarga Berencana	1	1	2	10	11	21
Perhubungan	2	-	2	25	4	29
Komunikasi dan Informatika	5	2	7	14	7	21
Penanaman Modal dan Pelayanan Terpadu Satu Pintu	2	1	3	16	8	24
Perdagangan, Perindustrian Koperasi Usaha Kecil dan Menengah	2	-	2	21	12	33
Perpustakaan dan Kearsipan	1	1	2	12	11	23
Pariwisata, Pemuda, dan Olahraga	4	2	6	17	9	26
Pertanian	4	6	10	72	55	127

Bersambung/*To Be Continued...*

Lanjutan Tabel/Continued Table 2.3.8

Unit Organisasi/ Placement	Pendidikan/Education						
	S2			Jumlah/Total			
	L/M	P/F	J/T	L/M	P/F	J/T	
(1)	(20)	(21)	(22)	(23)	(24)	(25)	
5. Badan							
Perencanaan, Penelitian dan Pengembangan Daerah	3	7	10	15	17	32	
Keuangan dan Aset Daerah	2	4	6	25	39	64	
Kepegawaian dan Pengembangan Sumber Daya Manusia	2	2	4	19	25	44	
6. Badan Penanggulangan Bencana Daerah	-	-	-	11	3	14	
7. Kantor Kesbang Politik dan Perlindungan Masyarakat	-	-	-	6	4	10	
8. Komisi Pemilihan Umum	1	-	1	1	-	1	
9. Kecamatan	4	2	6	89	35	124	
10. Guru dan Tata Usaha SLTP	10	11	21	170	426	596	
11. Guru dan Tata Usaha SD	4	5	9	341	990	1 331	
12. Guru dan Tata Usaha TK	-	-	-	-	81	81	
Sijunjung	2019	112	69	181	1 378	2 522	3 900
	2018	103	63	166	1 432	2 465	3 883
	2017	96	52	148	1 518	2 556	4 074

Sumber/ Source : Badan Kepegawaian dan Pengembangan Sumber Daya Manusia Kabupaten Sijunjung/Regency Employee Bureau and of Government Sijunjung Regency

Tabel 2.3.9 Banyaknya Pegawai Negeri Sipil di Instansi Vertikal Se Kabupaten Sijunjung Menurut Unit Organisasi>Nama Dinas/ Nama Badan dan Jenis Kelamin, 2019
Number of Civil Servants's in Vertical Department of Sijunjung Regency by Placement and Sex, 2019

Unit Organisasi/ Placement	Laki-Laki Male	Perempuan Female	Jumlah Total
(1)	(2)	(3)	(4)
1. Kementerian Agama	109	172	281
2. Badan Pusat Statistik	10	9	19
3. Badan Pertanahan Kabupaten Sijunjung	13	6	19
4. KPPN Sijunjung	6	7	13
5. Kantor Pelayanan, Penyuluhan, dan Konsultasi Perpajakan (KP2KP)	4	1	5
6. Pengadilan Negeri Muaro	14	8	22
7. Pengadilan Agama	1	8	15
8. Kejaksaan Negeri	14	9	23
9. Kodim 0310	2	-	2
10. Kepolisian Resor Sijunjung	291	26	317
11. LP Muaro Sijunjung	43	7	50
12. Komisi Pemilihan Umum Kabupaten Sijunjung	7	6	13
Sijunjung	2019	259	779
	2018	235	461
	2017	234	471
	2016	127	301

Sumber/ Source : Masing-masing Instansi Vertikal di Kabupaten Sijunjung/Every of Vertical Government Office in Sijunjung Regency

Tabel 2.3.10 Banyaknya Pegawai Negeri Sipil di Instansi Vertikal Se Kabupaten Sijunjung Menurut Golongan Kepangkatan dan Jenis Kelamin, 2019
Number of Civil Servants's in Vertical Department of Sijunjung Regency by Grade and Sex, 2019

Unit Organisasi <i>Placement</i>	Laki-Laki <i>Male</i>	Perempuan <i>Female</i>	Jumlah <i>Total</i>
(1)	(2)	(3)	(4)
1. Golongan I			
- Kementerian Agama		-	-
- Badan Pusat Statistik		-	-
- Badan Pertanahan Kabupaten Sijunjung		-	-
- KPPN Sijunjung		-	-
- Kantor Pelayanan, Penyuluhan, dan Konsultasi Perpajakan (KP2KP)		-	-
- Pengadilan Negeri Muaro		-	-
- Pengadilan Agama		-	-
- Kejaksaan Negeri		-	-
- Kodim 0310		-	-
- Kepolisian Resor Sijunjung		1	1
- LP Muaro Sijunjung		-	-
- Komisi Pemilihan Umum Kabupaten Sijunjung		-	-
2. Golongan II			
- Kementerian Agama	11	24	35
- Badan Pusat Statistik	3	-	3
- Badan Pertanahan Kabupaten Sijunjung	4	1	5
- KPPN Sijunjung	2	3	5
- Kantor Pelayanan, Penyuluhan, dan Konsultasi Perpajakan (KP2KP)O	3	1	4
- Pengadilan Negeri Muaro		1	1
- Pengadilan Agama		-	-
- Kejaksaan Negeri	2	1	3
- Kodim 0310	2	-	2
- Kepolisian Resor Sijunjung	234	25	259
- LP Muaro Sijunjung	29	2	31
- Komisi Pemilihan Umum Kabupaten Sijunjung	2	2	2

Bersambung/To Be Continued...

Lanjutan Tabel/*Continued Table* 2.3.10

Unit Organisasi <i>Placement</i>	Laki-Laki <i>Male</i>	Perempuan <i>Female</i>	Jumlah <i>Total</i>	
(1)	(2)	(3)	(4)	
3. Golongan III				
- Kementerian Agama	79	120	199	
- Badan Pusat Statistik	6	9	15	
- Badan Pertanahan Kabupaten Sijunjung	8	5	13	
- KPPN Sijunjung	3	4	7	
- Kantor Pelayanan, Penyuluhan, dan Konsultasi Perpajakan (KP2KP)	1	-	1	
- Pengadilan Negeri Muaro	14	6	20	
- Pengadilan Agama	6	8	14	
- Kejaksaan Negeri	11	8	19	
- Kodim 0310	-	-	-	
- Kepolisian Resor Sijunjung	57	1	58	
- LP Muaro Sijunjung	13	5	18	
- Komisi Pemilihan Umum Kabupaten Sijunjung	4	4	8	
4. Golongan IV				
- Kementerian Agama	19	28	47	
- Badan Pusat Statistik	1	-	1	
- Badan Pertanahan Kabupaten Sijunjung	1	-	1	
- KPPN Sijunjung	-	-	-	
- Kantor Pelayanan, Penyuluhan, dan Konsultasi Perpajakan (KP2KP)	-	-	-	
- Pengadilan Negeri Muaro	-	1	1	
- Pengadilan Agama	1	-	1	
- Kejaksaan Negeri	1	-	1	
- Kodim 0310	-	-	-	
- Kepolisian Resor Sijunjung	-	-	-	
- LP Muaro Sijunjung	1	-	1	
- Komisi Pemilihan Umum Kabupaten Sijunjung	1	-	1	
Sijunjung	2019	520	259	779
	2018	226	235	461
	2017	237	234	471
	2016	174	127	301

Sumber/ *Source* : Masing-masing Instansi Vertikal di Kabupaten Sijunjung/*Every of Vertical Government Office in Sijunjung Regency*

Tabel 2.3.11 Banyaknya Pegawai Negeri Sipil di Instansi Vertikal Kabupaten Sijunjung Menurut Tingkat Pendidikan dan Jenis Kelamin, 2019
Table *Number of Civil Servant in Vertical Department of Sijunjung Regency by Education and Sex, 2019*

Unit Organisasi <i>Placement</i>	Laki-Laki <i>Male</i>	Perempuan <i>Female</i>	Jumlah <i>Total</i>
(1)	(2)	(3)	(4)
1. Sekolah Dasar/ <i>Primary School</i>			
- Kementerian Agama	-	-	-
- Badan Pusat Statistik	-	-	-
- Badan Pertanahan Kabupaten Sijunjung	-	-	-
- KPPN Sijunjung	-	-	-
- Kantor Pelayanan, Penyuluhan, dan Konsultasi Perpajakan (KP2KP)	-	-	-
- Pengadilan Negeri Muaro	-	-	-
- Pengadilan Agama	-	-	-
- Kejaksaan Negeri	-	-	-
- Kodim 0310	-	-	-
- Kepolisian Resor Sijunjung	2	-	2
- LP Muaro Sijunjung	-	-	-
- Komisi Pemilihan Umum Kabupaten Sijunjung	-	-	-
2. Sekolah Menengah Pertama/ <i>Junior High School</i>			
- Kementerian Agama	1	1	2
- Badan Pusat Statistik	-	-	-
- Badan Pertanahan Kabupaten Sijunjung	-	-	-
- KPPN Sijunjung	-	-	-
- Kantor Pelayanan, Penyuluhan, dan Konsultasi Perpajakan (KP2KP)	-	-	-
- Pengadilan Negeri Muaro	-	-	-
- Pengadilan Agama	-	-	-
- Kejaksaan Negeri	-	-	-
- Kodim 0310	-	-	-
- Kepolisian Resor Sijunjung	-	-	-
- LP Muaro Sijunjung	-	-	-
- Komisi Pemilihan Umum Kabupaten Sijunjung	-	-	-

Bersambung/To Be Continued...

Lanjutan Tabel/*Continued Table* 2.3.11

Unit Organisasi <i>Placement</i>	Laki-Laki <i>Male</i>	Perempuan <i>Female</i>	Jumlah <i>Total</i>
(1)	(2)	(3)	(4)
3. Sekolah Menengah Atas/ Senior High School			
- Kementerian Agama	18	34	52
- Badan Pusat Statistik	5	1	6
- Badan Pertanahan Kabupaten Sijunjung	1	1	2
- KPPN Sijunjung	1	-	1
- Kantor Pelayanan, Penyuluhan, dan Konsultasi Perpajakan (KP2KP)	-	-	-
- Pengadilan Negeri Muaro	3	2	5
- Pengadilan Agama	-	1	1
- Kejaksaan Negeri	4	3	7
- Kodim 0310	2	-	2
- Kepolisian Resor Sijunjung	224	19	243
- LP Muaro Sijunjung	37	2	39
- Komisi Pemilihan Umum Kabupaten Sijunjung	2	2	4
4. Diploma I, II, III			
- Kementerian Agama	3	11	14
- Badan Pusat Statistik	-	1	1
- Badan Pertanahan Kabupaten Sijunjung	4	2	6
- KPPN Sijunjung	1	3	4
- Kantor Pelayanan, Penyuluhan, dan Konsultasi Perpajakan (KP2KP)	3	1	4
- Pengadilan Negeri Muaro	-	-	-
- Pengadilan Agama	-	-	-
- Kejaksaan Negeri	-	2	2
- Kodim 0310	-	-	-
- Kepolisian Resor Sijunjung	1	1	2
- LP Muaro Sijunjung	1	-	1
- Komisi Pemilihan Umum Kabupaten Sijunjung	-	1	1

Bersambung/*To Be Continued...*

Lanjutan Tabel/Continued Table 2.3.11

Unit Organisasi/ Placement	Laki-Laki Male	Perempuan Female	Jumlah Total	
(1)	(2)	(3)	(4)	
5. Diploma IV/S1				
- Kementerian Agama	78	127	205	
- Badan Pusat Statistik	3	6	9	
- Badan Pertanahan Kabupaten Sijunjung	7	3	10	
- KPPN Sijunjung	4	4	8	
- Kantor Pelayanan, Penyuluhan, dan Konsultasi Perpajakan (KP2KP)	-	-	-	
- Pengadilan Negeri Muaro	9	5	14	
- Pengadilan Agama	3	8	11	
- Kejaksaan Negeri	9	4	13	
- Kodim 0310	-	-	-	
- Kepolisian Resor Sijunjung	59	6	65	
- LP Muaro Sijunjung	5	4	9	
- Komisi Pemilihan Umum Kabupaten Sijunjung	3	2	5	
6. S2/S3				
- Kementerian Agama	7	1	8	
- Badan Pusat Statistik	1	2	3	
- Badan Pertanahan Kabupaten Sijunjung	1	-	1	
- KPPN Sijunjung	-	-	-	
- Kantor Pelayanan, Penyuluhan, dan Konsultasi Perpajakan (KP2KP)	1	-	1	
- Pengadilan Negeri Muaro	2	1	3	
- Pengadilan Agama	2	1	3	
- Kejaksaan Negeri	1	-	1	
- Kodim 0310	-	-	-	
- Kepolisian Resor Sijunjung	5	-	5	
- LP Muaro Sijunjung	1	-	1	
- Komisi Pemilihan Umum Kabupaten Sijunjung	2	1	3	
Sijunjung	2019	516	263	779
	2018	226	235	461
	2017	237	234	471
	2016	174	127	301

Sumber/ Source : Masing-masing Instansi Vertikal di Kabupaten Sijunjung/Every of Vertical Government Office in Sijunjung Regency

2.4 KEUANGAN PEMERINTAH GOVERNMENT FINANCE

Tabel 2.4.1 Realisasi Pendapatan Pemerintah Kabupaten Sijunjung Menurut Jenis Pendapatan (Ribu Rupiah), 2017-2019
Actual Revenues of Government of Sijunjung Regency by Source of Revenues (Thousand Rupiahs), 2017-2019

Jenis Pendapatan Source of Revenues	2017	2018	2019
(1)	(2)	(3)	(4)
1. Pendapatan Asli Daerah (PAD)/ <i>Original Local Government Revenue</i>	107 915 719	79 055 940	83 907 762
1.1 Pajak Daerah / <i>Local Taxes</i>	13 427 638	14 110 246	14 284 404
1.2 Retribusi Daerah/ <i>Repayments</i>	4 813 749	4 487 077	4 347 995
1.3 Hasil Perusahaan Milik Daerah dan Pengelolaan Kekayaan Daerah yang Dipisahkan / <i>Income of Regional Gov. Corporate and Management of Separated Reg. Gov.Wealth</i>	12 082 246	10 777 415	12 334 974
1.4 Lain-lain PAD yang Sah / <i>Other Original Local Gov. Revenue</i>	77 592 087	49 681 202	52 940 389
2. Dana Perimbangan/ <i>Balanced Budget</i>	710 605 074	700 524 758	736 140 313
2.1 Bagi Hasil Pajak/ Bagi Hasil Bukan Pajak/Sumber Daya Alam/ <i>Tax Sharing/ Non Tax/Natural Resources Sharing</i>	11 357 206	12 445 769	3 673 947
2.2 Dana Alokasi Umum / <i>General Allocation Funds</i>	548 573 107	548 573 107	560 403 310
2.3 Dana Alokasi Khusus / <i>Special Allocation Funds</i>	150 674 761	139 505 882	164 657 278
3 Lain-lain Pendapatan yang Sah/ <i>Other Legal Revenue</i>	157 428 833	162 027 938	140 725 302
3.1 Pendapatan Hibah/ <i>Grants</i>	19 560 000	-	14 932 266
3.2 Dana Darurat / <i>Emergency Funds</i>	-	-	-
3.3 Dana Bagi Hasil Pajak dari Provinsi dan Pemerintah Daerah Lainnya/ <i>Tax sharing from province and other local governments</i>	37 146 578	37 467 626	44 456 772
3.4 Dana Penyesuaian dan Otonomi Khusus / <i>Autonomous Region and Balancing Funds</i>	-	-	-
3.5 Bantuan Keuangan dari Provinsi atau Pemerintah Daerah Lainnya/ <i>Financial Assistance from province and other local government</i>	1 725 000	6 855 547	-
3.6 Alokasi Dana Desa yang Berasal dari APBN	51 629 928	49 651 473	38 787 649
3.7 Dana Insentif Daerah	47 467 327	35 250 000	22 448 614
Jumlah/Total	975 949 626	941 608 636	960 773 377

Sumber/ Source: Badan Keuangan dan Aset Daerah Kabupaten Sijunjung/*Financial Institution and Regional Assets Service of Sijunjung Regency*

GOVERNMENT

Tabel 2.4.2 Realisasi Belanja Pemerintah Kabupaten Sijunjung Menurut Jenis Belanja (Ribu Rupiah), 2017-2019
Actual Expenditures of Government of Sijunjung Regency by Kind of Expenditures (Thousand Rupiahs), 2017-2019

Jenis Belanja <i>Kind of Expenditures</i>	2017	2018	2019
(1)	(2)	(3)	(4)
1. Belanja Tidak Langsung / <i>Indirect Expenditure</i>	463 862 761	491 308 993	514 793 239
1.1 Belanja Pegawai / <i>Personnel expenditure</i>	340 454 929	367 769 537	380 879 739
1.2 Belanja Bunga/ <i>Rebtributions</i>	-	-	-
1.3 Belanja Subsidi / <i>Subsidies Expenditure</i>	-	-	-
1.4 Belanja Hibah/ <i>Grant</i>	8 973 852	13 145 569	11 631 248
1.5 Belanja Bantuan Sosial/ <i>Social Expenditure</i>	401 520	220 200	3 097 500
1.6 Belanja Bagi Hasil kepada Provinsi/ Kabupaten/Kota dan Pemerintah Desa/ <i>Sharing Fund Expenditure to Provincial/District/City and Village Government</i>	1 836 153	1 978 455	200 2142
1.7 Belanja Bantuan Keuangan kepada Provinsi/ Kabupaten/ Kota dan Pemerintah Desa / <i>Financial Assistance Expenditure to Provincial/ District/City and Village Government</i>	111 832 400	106 931 348	117 032 458
1.8 Belanja Tidak Terduga/ <i>Unpredicted Expenditure</i>	363 908	1 263 883	150 150
2. Belanja Langsung/ <i>Direct Expenditure</i>	432 172 564	466 829 809	484 095 850
2.1 Belanja Pegawai/ <i>Personnel expenditure</i>	41 606 703	37 919 374	36 462 772
2.2 Belanja Barang dan Jasa/ <i>Goods and Services Expenditure</i>	200 809 760	223 091 930	204 210 890
2.3 Belanja Modal/ <i>Capital Expenditure</i>	189 756 100	205 818 505	243 422 188
Jumlah/Total	896 035 325	958 138 802	998 889 089

Sumber/ Source: Badan Keuangan dan Aset Daerah Kabupaten Sijunjung/*Financial Institution and Regional Assets Service of Sijunjung Regency*

Tabel 2.4.3 Target dan Realisasi Penerimaan Pajak Bumi dan Bangunan Pemerintah Kabupaten Sijunjung Menurut Kecamatan (Ribu Rupiah), 2019
Target and Actual Revenues of Building and Land Taxes Government of Sijunjung Regency by Subdistrict (Thousand Rupiahs), 2019

Kecamatan Subdistrict	Wajib Pajak Tax Object	Target Target	Realisasi Actual	Persentase Percentage
(1)	(2)	(3)	(4)	(5)
A. Pedesaan/Rural	91 083	2 075 594 099	1640 467 802	84,73
1. Kamang Baru	19 028	631 051 724	429 601 222	68,08
2. Tanjung Gadang	9 927	98 689 181	99 963 494	100,89
3. Sijunjung	14 195	334 581 279	292 045 425	87,29
4. Lubuk Tarok	6 883	79 330 340	60 312 372	76,03
5. IV Nagari	7 219	153 414 168	153 686 724	100,18
6. Kupitan	7 147	137 044 529	113 889 201	83,10
7. Koto VII	12 830	427 189 740	287 528 543	67,31
8. Sumpur Kudus	13 854	214 293 138	203 440 821	94,94
B. Perkotaan	231	426 571 052	409 508 210	96,00
Sijunjung	91 314	2 502 165 151	2 049 976 012	90,36

Sumber/ Source: Badan Keuangan dan Aset Daerah Kabupaten Sijunjung/Financial Institution and Regional Assets Service of Sijunjung Regency

Penduduk Kabupaten Sijunjung

Population of Sijunjung Regency

237.736

Jiwa
People



Rasio Jenis Kelamin

Sex Ratio

100,5

Laju Pertumbuhan Penduduk

Population Growth Rate

1,78



PENJELASAN TEKNIS

1. Sumber utama data kependudukan adalah sensus penduduk yang dilaksanakan setiap sepuluh tahun sekali. Sensus penduduk telah dilaksanakan sebanyak enam kali sejak Indonesia merdeka, yaitu tahun 1961, 1971, 1980, 1990, 2000, dan 2010.

Di dalam sensus penduduk, pencacahan dilakukan terhadap seluruh penduduk yang berdomisili di wilayah teritorial Indonesia termasuk warga negara asing kecuali anggota korps diplomatik negara sahabat beserta keluarganya.

Metode pengumpulan data dalam sensus dilakukan dengan wawancara antara petugas sensus dengan responden dan juga melalui *e-census*. Pencatatan penduduk menggunakan konsep *usual residence*, yaitu konsep di mana penduduk biasa bertempat tinggal. Bagi penduduk yang bertempat tinggal tetap dicacah di mana mereka biasa tinggal, sedangkan untuk penduduk yang tidak bertempat tinggal tetap dicacah di tempat di mana mereka ditemukan petugas sensus pada malam 'Hari Sensus'. Termasuk penduduk yang tidak bertempat tinggal tetap seperti tuna wisma, awak kapal berbendera Indonesia, penghuni perahu/rumah apung, masyarakat terpencil/terasing, dan pengungsi. Bagi mereka yang mempunyai tempat tinggal tetap dan sedang bepergian ke luar wilayah lebih dari enam bulan, tidak dicacah di tempat tinggalnya, tetapi dicacah di tempat tujuannya. Untuk tahun yang tidak dilaksanakan sensus

TECHNICAL NOTES

1. *The main source of demographic data is population census, which is conducted every ten years. Population Census has been conducted six times since Indonesia's independence: 1961, 1971, 1980, 1990, 2000, and 2010.*

The population census enumerates all residents who domicile in the entire territory of Indonesia including foreign citizens except the diplomatic corps members and their families.

The method of data collection in a population census involves interviewing respondents and conducting e-census. Enumeration of the population uses the concept of "usual residence", which is the concept of "places where people usually live". De jure was applied to the permanent residents, while de facto was applied to non-permanent residents. The permanent residents were enumerated in place where they normally live, the non-permanent residents were enumerated where they were found by the enumerators, on the night of 'Census Date'. The non permanent residents include homeless people, ship crew, boat people, remote area community, and internally displaced persons. Those who had permanent residence and had been travelling away from their home for six months or more were not enumerated in their permanent place, but in the place where they were during the census. For the periods where the population census is not conducted, population projection is done to estimate

penduduk, data kependudukan diperoleh dari hasil proyeksi penduduk. Proyeksi penduduk merupakan suatu perhitungan ilmiah yang didasarkan pada asumsi dari komponen-komponen perubahan penduduk, yaitu kelahiran, kematian, dan migrasi. Proyeksi penduduk Indonesia 2010–2035 menggunakan data dasar penduduk hasil SP2010.

population during those years. The population projection is an estimate based on the demographic components, such as birth, death, and migration. Indonesia's 2010–2035 population projection used the 2010 Population Census as the base population.

2. Penduduk Sijunjung adalah semua orang yang berdomisili di wilayah Sijunjung selama 6 bulan atau lebih dan atau mereka yang berdomisili kurang dari 6 bulan tetapi bertujuan menetap.
 3. Laju pertumbuhan penduduk adalah angka yang menunjukkan persentase pertambahan penduduk dalam jangka waktu tertentu.
 4. Kepadatan penduduk adalah rasio banyaknya penduduk per kilometer persegi.
 5. Rasio jenis kelamin adalah perbandingan antara penduduk laki-laki dan penduduk perempuan pada suatu wilayah dan waktu tertentu. Biasanya dinyatakan dengan banyaknya penduduk laki-laki untuk 100 penduduk perempuan.
 6. Distribusi penduduk adalah pola persebaran penduduk di suatu wilayah, baik berdasarkan batas-batas geografis maupun berdasarkan batas-batas administrasi pemerintahan.
 7. Komposisi penduduk adalah pola persebaran penduduk menurut karakteristiknya, contoh:
2. *The population of Sijunjung are all residents of the entire of Sijunjung who have stayed for six months or longer, and those who intended to stay more than six months even though their length of stay is less than six months.*
 3. *The growth rate of population is the number that show percentage of population growth within a specified period.*
 4. *Population density is ratio of population per square kilometer.*
 5. *Sex ratio is the ratio of males population to females population in a given area and time, usually expressed as the number of males for every 100 females.*
 6. *Population distribution is the pattern of population distribution in an area, either by geographic boundaries or by government administrative boundaries.*
 7. *Population compotition is the pattern of population distribution*

penduduk menurut kelompok umur, penduduk menurut jenis kelamin.

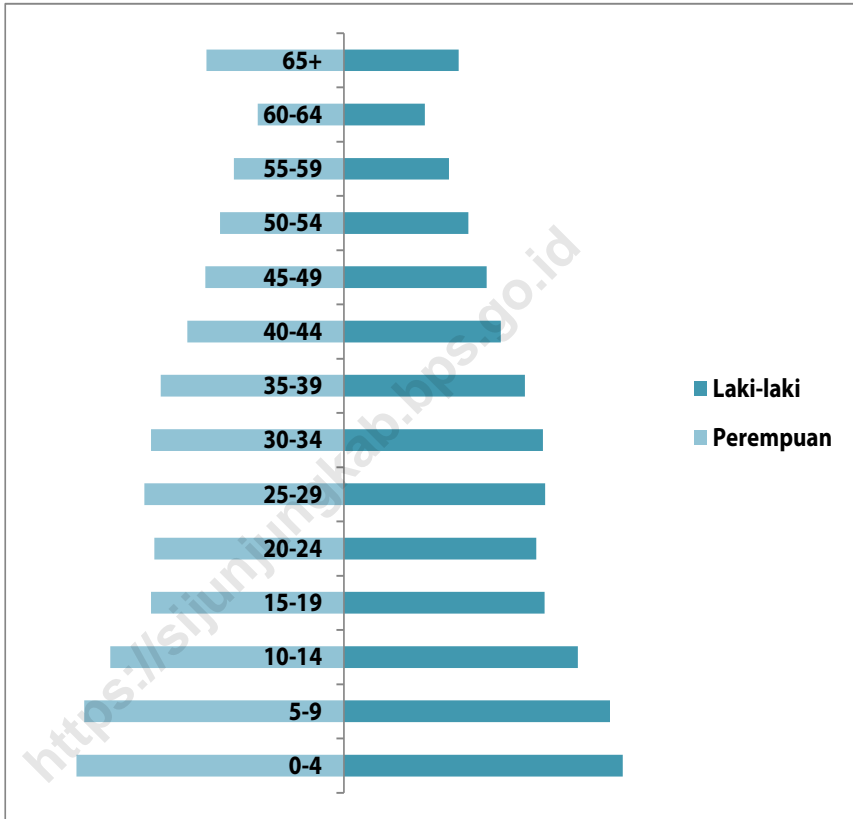
by its characteristics, example: population by age group, population by sex.

8. Rumah tangga adalah seseorang atau sekelompok orang yang mendiami sebagian atau seluruh bangunan fisik/sensus dan biasanya tinggal bersama serta pengelolaan makan dari satu dapur. Yang dimaksud makan dari satu dapur adalah jika pengurusan kebutuhan sehari-harinya dikelola bersama-sama menjadi satu.
 9. Anggota rumah tangga adalah semua orang yang biasanya bertempat tinggal di suatu rumah tangga, baik yang berada di rumah pada waktu pencacahan maupun yang sementara tidak ada.
 10. Rata-rata anggota rumah tangga adalah angka yang menunjukkan rata-rata jumlah anggota rumah tangga per rumah tangga.
 11. Istilah migrasi seumur hidup disebut bila provinsi tempat tinggal seseorang pada saat pencacahan berbeda dengan provinsi tempat lahirnya.
 12. Istilah migrasi risen disebut bila provinsi tempat tinggal seseorang pada saat pencacahan berbeda dengan provinsi tempat tinggalnya 5 tahun yang lalu.
 13. Penduduk usia kerja adalah penduduk yang berumur 15 tahun ke atas.
 14. Angkatan kerja adalah penduduk usia kerja (15 tahun ke atas) yang bekerja, punya pekerjaan namun sementara tidak bekerja, dan pengangguran.
8. *Household is an individual or group of people living in a physical/census building unit or part of it and usually commit on a common provision for food and other essentials of living. Common provision for food means one organising daily needs for all of household members.*
 9. *Household member are those who usually lives in a household regardless of their location at the time of enumeration.*
 10. *Average household size is the average number of household members per household.*
 11. *Lifetime migration terminology if someone's province of residence at the time of enumeration was different from his/her province of birthplace.*
 12. *Recent migration terminology if someone's province of residence at the time of enumeration was different from his/her province of residence 5 years ago.*
 13. *Working age population is persons of 15 years and over.*
 14. *Labor force or economically active are persons of 15 years and over, who in the previous week were working, temporarily absent from work but having jobs, and*

- unemployment.
15. Bekerja adalah kegiatan ekonomi yang dilakukan oleh seseorang dengan maksud memperoleh atau membantu memperoleh pendapatan atau keuntungan dan lamanya bekerja paling sedikit 1 jam secara terus menerus dalam seminggu yang lalu (termasuk pekerja keluarga tanpa upah yang membantu dalam suatu usaha/kegiatan ekonomi).
15. *Working is economic activity conducted by a person and intended to earn income by doing work or helping to do work at least one hour continuously during the reference week (including unpaid family worker/s for any economic activity).*
16. Jumlah jam kerja seluruhnya adalah jumlah jam kerja yang digunakan untuk bekerja (tidak termasuk jam kerja istirahat resmi dan jam kerja yang digunakan untuk hal-hal di luar pekerjaan).
16. *Total working hours is the total hours spent by an employee to perform all jobs (excluding the time used for other activities which are not classified as work).*
17. Lapangan usaha adalah bidang kegiatan dari pekerjaan/tempat bekerja di mana seseorang bekerja. Klasifikasi lapangan usaha mengikuti Klasifikasi Baku Lapangan Usaha Indonesia (KBLI) dalam 1 digit.
17. *Industry is field of a person's activity or establishment. The classification of industries follows the Indonesia Standard Industrial Classification (KBLI) in one digit.*
18. Status pekerjaan adalah kedudukan seseorang dalam unit usaha/kegiatan dalam melakukan pekerjaan.
18. *Employment status is the status of a person at his place of work or establishment where he was employed.*
19. Berusaha sendiri tanpa dibantu orang lain adalah bekerja atau berusaha dengan menanggung risiko secara ekonomis, yaitu tidak menggunakan pekerja dibayar maupun pekerja tak dibayar, termasuk yang sifat pekerjaannya memerlukan teknologi atau keahlian khusus.
19. *Own-account worker is a person who works at his own risk without assisted by paid per mount worker or unpaid worker include technical job or skill job.*
20. Berusaha dibantu buruh tidak tetap/buruh tidak dibayar adalah bekerja atau berusaha atas risiko sendiri, dan menggunakan buruh/
20. *Employer assisted by temporary workers/unpaid worker is a person who works at his own risk and assisted by temporary worker/*

- pekerja tak dibayar dan atau buruh/pekerja tidak tetap.
21. Berusaha dibantu buruh tetap/buruh dibayar adalah berusaha atas risiko sendiri dan mempekerjakan paling sedikit satu orang buruh/pekerja tetap yang dibayar.
22. Buruh/karyawan/pegawai adalah seseorang yang bekerja pada orang lain atau instansi/kantor/perusahaan secara tetap dengan menerima upah/gaji baik berupa uang maupun barang. Buruh yang tidak mempunyai majikan tetap, tidak digolongkan sebagai buruh/karyawan, tetapi sebagai pekerja bebas. Seseorang dianggap memiliki majikan tetap jika memiliki 1 (satu) majikan (orang/rumah tangga) yang sama dalam sebulan terakhir, khusus pada sektor bangunan batasannya tiga bulan.
23. Pekerja bebas adalah seseorang yang bekerja pada orang lain/majikan/institusi yang tidak tetap (lebih dari 1 majikan dalam sebulan terakhir) di usaha pertanian baik berupa usaha rumah tangga maupun bukan usaha rumah tangga, ataupun di nonpertanian atas dasar balas jasa dengan menerima upah atau imbalan baik berupa uang maupun barang, dan baik dengan sistem pembayaran harian maupun borongan.
24. Pekerja tak dibayar adalah seseorang yang bekerja membantu usaha untuk memperoleh penghasilan/keuntungan yang dilakukan oleh salah seorang anggota rumah tangga.
- unpaid worker.*
21. *Employer assisted by permanent workers/paid workers is a person who does his business at her/his own risk at least one assisted by paid permanent worker.*
22. *Employee is a person who work permanently for other people or institution/office/ company and gains some money/cash or goods as wage/salary. Labor who have no permanent employer is not categorized as a laborer/ worker/ employee but casual worker. A laborers in general is considered to have a permanent employer if he has the same employer during the past month, particularly for building construction sector is 3 months. If the employer is an institution, more than 1 (one) employer is allowed.*
23. *Casual employee is a person who does not work permanently for other people/employer/ institution (more than 1 employer during the last 1 month) in agricultural sector, either home industry or not home industry, or in non-agricultural sector based on remuneration paid with money or goods, and based on daily or contact payment system.*
24. *Unpaid worker is a person who intended to work without pay, either with money or good, in an establishment run by other members of the family, relative or neighbour.*

Gambar 8 Piramida Penduduk Kabupaten Sijunjung, 2019
Picture Population Pyramid in Sijunjung Regency, 2019



Gambar 9 Jumlah Penduduk Berumur 15 Tahun ke Atas Menurut Jenis Kegiatan Selama Seminggu yang Lalu dan Jenis Kelamin di Kabupaten Sijunjung (Orang), 2019
Population Aged 15 Years and Over by Type of Activity During The Previous Week and Sex in Sijunjung Regency (People), 2019



**3.1 KEPENDUDUKAN
POPULATION**

Tabel 3.1.1 Penduduk, Laju Pertumbuhan Penduduk, Distribusi Persentase Penduduk, Kepadatan Penduduk, Rasio Jenis Kelamin Penduduk Menurut Kecamatan di Kabupaten Sijunjung, 2010 dan 2019
Population, Population Growth Rate, Percentage Distribution of Population, Population Density, and Population Sex Ratio by Subdistrict in Sijunjung Regency, 2010 and 2019

Kecamatan Subdistrict	Jumlah Penduduk (orang) Population (people)			Laju Pertumbuhan Penduduk per Tahun Annual Population Growth Rate (%)	
	2010 ¹	2010 ²	2019	2000-2010	2010-2019
(1)	(2)	(3)	(4)	(5)	(6)
1. Kamang Baru	41 375	41 534	51 477	2,67	2,41
2. Tanjung Gadang	22 868	22 956	25 494	1,31	1,17
3. Sijunjung	41 030	41 189	47 196	1,69	1,52
4. Lubuk Tarok	14 125	14 179	15 467	1,08	0,97
5. IV Nagari	14 065	14 119	17 698	2,80	2,54
6. Kupitan	12 540	12 588	14 332	1,61	1,45
7. Koto VII	32 851	32 978	39 201	2,15	1,94
8. Sumpur Kudus	22 969	23 058	26 511	1,73	1,56
Sijunjung	201 823	202 601	237 376	1,94	1,78

Bersambung/To Be Continued...

Lanjutan Tabel/Continued Table 3.1.1

Kecamatan Subdistrict	Persentase Penduduk Percentage of Total Population		Kepadatan Penduduk per km ² Population Density per sq.km	
	2010 ¹	2019	2010 ¹	2019
(1)	(7)	(8)	(9)	(10)
1. Kamang Baru	20,50	21,69	49	61
2. Tanjung Gadang	11,33	10,74	50	55
3. Sijunjung	20,33	19,88	55	63
4. Lubuk Tarok	7,00	6,52	75	82
5. IV Nagari	6,97	7,46	146	184
6. Kupitan	6,21	6,04	153	175
7. Koto VII	16,28	16,51	228	272
8. Sumpur Kudus	11,38	11,17	40	46
Sijunjung	100,00	100,00	64	76

Bersambung/To Be Continued...

Lanjutan Tabel/*Continued Table 3.1.1*

Kecamatan <i>Subdistrict</i>	Rasio Jenis Kelamin <i>Population Sex Ratio</i>	
	2010 ¹	2019
(1)	(11)	(12)
1. Kamang Baru	103,2	104,0
2. Tanjung Gadang	97,0	97,7
3. Sijunjung	99,4	100,1
4. Lubuk Tarok	97,0	97,7
5. IV Nagari	99,2	99,9
6. Kupitan	94,4	95,1
7. Koto VII	100,3	101,1
8. Sumpur Kudus	101,0	101,7
Sijunjung	99,7	100,5

Catatan/Note: ¹ Hasil SP2010 (Mei)/*The result of the 2010 Population Census (May)*

² Hasil Proyeksi Penduduk Indonesia 2010–2035 (Pertengahan tahun/Juni)/*The result of Indonesia Population Projection 2010–2035 (mid year/June)*

³ Rata-rata Laju Pertumbuhan Penduduk per tahun 2000–2010 untuk Aceh dihitung dengan menggunakan data Sensus Penduduk Aceh Nias (SPAN) 2005 dan SP2010/*Annual growth rate of population 2000–2010 to Aceh was calculated using data Aceh Nias Population Census (SPAN) 2005 and 2010 Population Census*

Sumber/Source: BPS, Sensus Penduduk (SP) 2010 dan Proyeksi Penduduk Indonesia 2010–2035/BPS-Statistics Indonesia, 2010 Population Census and Indonesia Population Projection 2010–2035

Tabel 3.1.2 Jumlah Penduduk Menurut Kelompok Umur dan Jenis Kelamin di Kabupaten Sijunjung, 2019
Table Population by Age Group and Sex in Sijunjung Regency, 2019

Kelompok Umur <i>Age Group</i>	Jenis Kelamin/Sex		
	Laki-Laki <i>Male</i>	Perempuan <i>Female</i>	Jumlah <i>Total</i>
(1)	(2)	(3)	(4)
0-4	13 334	12 803	26 137
5-9	12 725	12 433	25 158
10-14	11 186	11 186	22,872
15-19	9 598	9 234	18 832
20-24	9 56	9 081	18 277
25-29	9 623	9 553	19 176
30-34	9 521	9 234	18 755
35-39	8 660	8 779	17 439
40-44	7 507	7 499	15 006
45-49	6 821	6 639	13 460
50-54	5 954	5 937	11 891
55-59	5 025	5 274	10 299
60-64	3 874	4 133	8 007
65+	5 487	6 580	12 067
Sijunjung	119 011	118 365	237 376

Sumber/Source : Proyeksi Penduduk Indonesia 2010–2035/Indonesia Population Projection 2010–2035

Tabel 3.1.3 Persentase Penduduk Usia 10 Tahun ke Atas Menurut Status Perkawinan dan Kelompok Umur di Kabupaten Sijunjung, 2019
Percentage of Population Age 10 Years and Over According to Marital Status and Age Group in Sijunjung Regency, 2019

Kelompok Umur <i>Group of Age</i>	Belum Kawin <i>Single</i>	Kawin <i>Married</i>	Cerai Hidup <i>Divorced</i>	Cerai Mati <i>Widowed</i>	Jumlah <i>Total</i>
(1)	(2)	(3)	(4)	(5)	(6)
Laki-Laki/Male					
< 25	55,89	25,91	-	-	50,97
25 - 49	87,14	49,08	23,93	10,17	49,42
50 +	18,20	57,90	19,51	19,07	47,82
Perempuan/Female					
< 25	44,11	74,09	100	-	49,03
25 - 49	12,86	50,92	76,07	89,83	50,58
50 +	81,80	42,10	80,49	80,93	52,18
Laki-Laki+Perempuan Male + Female					
< 25	92,18	9,06	3,42	-	34,48
25 - 49	6,88	62,99	62,44	11,28	42,65
50 +	0,94	27,95	34,14	88,72	22,87

Sumber/ Source : BPS, Hasil Survei Sosial Ekonomi Nasional, 2019/BPS, National Socio-economic Survey, 2019

3.2 KETENAGAKERJAAN EMPLOYMENT

Tabel 3.2.1 Jumlah Penduduk Berumur 15 Tahun ke Atas Menurut Jenis Kegiatan Selama Seminggu yang Lalu dan Jenis Kelamin di Kabupaten Sijunjung (Orang), 2019
Population Aged 15 Years and Over by Type of Activity During The Previous Week and Sex in Sijunjung Regency (People), 2019

Kegiatan Utama <i>Main Activity</i>	Jenis Kelamin <i>Sex</i>		Jumlah <i>Total</i>
	Laki-Laki <i>Male</i>	Perempuan <i>Female</i>	
(1)	(2)	(3)	(4)
Angkatan Kerja/ Economically Active			
Bekerja/ <i>Working</i>	67 724	42 787	110 511
Pengangguran Terbuka/ <i>Unemployment</i>	2 544	1 676	4 220
Bukan Angkatan Kerja/ Economically Inactive			
Sekolah/ <i>Attending School</i>	5 705	7 111	12 816
Mengurus Rumah Tangga/ <i>Housekeeping</i>	2 506	28 661	31 167
Lainnya/ <i>Others</i>	3 034	2 392	5 426
Jumlah/Total	81 513	82 627	164 140
Tingkat Partisipasi Angkatan Kerja <i>Economically Active Participation Rate</i>	86,21	53,81	69,90
Tingkat Pengangguran/ <i>Unemployment Rate</i>	3,62	3,77	3,68

Sumber/ Source : Survei Angkatan Kerja Nasional Agustus 2019/August 2019, National Labor Force Survey

Tabel 3.2.2 Jumlah Penduduk Berumur 15 Tahun ke Atas Menurut Pendidikan Tertinggi yang Ditamatkan dan Jenis Kegiatan Selama Seminggu yang Lalu di Kabupaten Sijunjung (Orang), 2019
Population Aged 15 Years and Over by Educational Attainment and Type of Activity During the Previous Week in Sijunjung Regency (People), 2019

Pendidikan Tertinggi yang Ditamatkan <i>Educational Attainment</i>	Angkatan Kerja <i>Economically Active</i>		Jumlah <i>Total</i>	Bukan Angkatan Kerja <i>Economically Inactive</i>
	Bekerja <i>Working</i>	Pengangguran Terbuka <i>Unemployment</i>		
(1)	(2)	(3)	(4)	(5)
Tidak/Belum Pernah Sekolah atau Tidak/ Belum Tamat SD <i>Not Yet Completed Primary School/ No Schooling</i>	25 969	291	26 260	10 716
Sekolah Dasar <i>Primary School</i>	26 071	453	26 524	9 763
Sekolah Menengah Pertama <i>Junior High School</i>	18 017	813	18 830	15 757
Sekolah Menengah Atas <i>Senior High School</i>	15 027	972	15 999	7 152
Sekolah Menengah Atas Kejuruan <i>Vocational Senior High School</i>	9 485	1 238	10 723	4 079
Diploma I/II/III/Akademi <i>Diploma I/II/III/Academy</i>	3 343	250	3 593	492
Universitas <i>University</i>	12 599	203	12 802	1 450
Sijunjung	110 511	4 220	114 731	49 409

Sumber/ Source : Survei Angkatan Kerja Nasional Agustus 2019/August 2019, National Labor Force Survey

Tabel 3.2.3 Jumlah Penduduk Berumur 15 Tahun ke Atas yang Bekerja Selama Seminggu yang Lalu Menurut Status Pekerjaan Utama dan Jenis Kelamin di Kabupaten Sijunjung (Orang), 2019
Population Aged 15 Years and Over Who Worked During the Previous Week by Main Employment Status and Sex in Sijunjung Regency (People), 2019

Status Pekerjaan Utama <i>Main Employment Status</i>	Jenis Kelamin/Sex			Jumlah <i>Total</i>
	Laki-laki <i>Male</i>	Perempuan <i>Female</i>		
(1)	(2)	(3)	(4)	
Berusaha sendiri <i>Own account worker</i>	26 116	12 206		38 322
Berusaha dibantu buruh tidak tetap/ buruh tak dibayar <i>Employer assisted by temporary worker/unpaid worker</i>	7 629	6 205		13 834
Berusaha dibantu buruh tetap/buruh dibayar <i>Employer assisted by permanent worker/paid worker</i>	2 731	646		3 377
Buruh/Karyawan/Pegawai <i>Regular employee</i>	22 952	13 011		35 963
Pekerja bebas <i>Casual employee</i>	6 281	3 934		10 215
Pekerja keluarga/tak dibayar <i>Family worker/unpaid worker</i>	2 015	6 785		8 800
Sijunjung				
	2019	67 724	42 787	110 511
	2018	61 701	44 360	106 061
	2017	63 179	40 951	104 537
	2016	62 036	40 174	102 210

Sumber/ Source : Survei Angkatan Kerja Nasional Agustus 2019/August 2019, National Labor Force Survey

Tabel 3.2.4 Jumlah Penduduk Berumur 15 Tahun ke Atas yang Bekerja Selama Seminggu yang Lalu Menurut Kelompok Umur dan Jenis Kelamin di Kabupaten Sijunjung (Orang), 2019
Population Aged 15 Years and Over Who Worked During the Previous Week by Age Group and Sex in Sijunjung Regency (People), 2019

Kelompok Umur <i>Age Group</i>	Jenis Kelamin <i>Sex</i>		Jumlah <i>Total</i>
	Laki-Laki <i>Male</i>	Perempuan <i>Female</i>	
(1)	(2)	(3)	(4)
15-19	2 246	728	2 974
20-24	6 849	3 597	10 446
25-29	8 992	4 812	13 804
30-34	9 255	4 805	14 060
35-39	8 481	5 585	14 066
40-44	7 264	5 485	12 749
45-49	6 721	4 913	11 634
50-54	5 303	4 736	10 039
55-59	4 682	3 163	7 845
60+	7 931	4 963	12 894
Sijunjung	67 724	42 787	110 511

Sumber/ Source : Survei Angkatan Kerja Nasional Agustus 2019/August 2019, National Labor Force Survey

Tabel 3.2.5 Jumlah Penduduk Berumur 15 Tahun ke Atas yang Bekerja Selama Seminggu yang Lalu Menurut Lapangan Pekerjaan Utama dan Jenis Kelamin di Kabupaten Sijunjung (Orang), 2019
Population Aged 15 Years and Over Who Worked During the Previous Week by Main Industry and Sex in Sijunjung Regency (People), 2019

Lapangan Pekerjaan Utama ¹ <i>Main Industry¹</i>	Jenis Kelamin <i>Sex</i>		Jumlah <i>Total</i>	
	Laki-Laki <i>Male</i>	Perempuan <i>Female</i>		
(1)	(2)	(3)	(4)	
1	27 324	16 620	43 944	
2	19 640	2 621	22 261	
3	20 760	23 546	44 306	
Sijunjung	2019	67 724	42 787	110 511
	2018	61 701	44 360	106 061
	2017	63 179	40 951	104 130
	2016	62 036	40 174	102 210

Catatan/Note: ¹ Pertanian, Kehutanan, Perburuan, dan Perikanan/Agriculture, Forestry, Hunting, and Fisheries

² Industri Pengolahan/Manufacturing Industry

³ Jasa Lainnya/ Other Services

Sumber/ Source: Survei Angkatan Kerja Nasional Agustus 2019/August 2019, National Labor Force Survey

Tabel 3.2.6 Jumlah Penduduk Berumur 15 Tahun ke Atas yang Bekerja Selama Seminggu yang Lalu Menurut Jumlah Jam Kerja Seluruhnya dan Jenis Kelamin di Kabupaten Sijunjung (Orang), 2019
Population Aged 15 Years and Over Who Worked During the Previous Week by Total Working Hours and Sex in Sijunjung Regency (People), 2019

	Jumlah Jam Kerja Seluruhnya (jam) <i>Total Working Hours (hours)</i>	Jenis Kelamin <i>Sex</i>		Jumlah <i>Total</i>
		Laki-laki <i>Male</i>	Perempuan <i>Female</i>	
	(1)	(2)	(3)	(4)
0 ¹		1 711	2 332	4 043
1–14		8 536	8 993	17 529
15–24		9 489	7 857	17 346
25–34		12 546	4 702	17 248
35–40		9 203	8 656	17 859
41+		26 239	10 247	36 486
Sijunjung	2019	67 724	42 787	110 511
	2018	61 701	44 360	106 061
	2017	63 179	40 951	104 130
	2016	62 036	40 174	102 210

Catatan/Note : ¹ Sementara tidak bekerja/Temporarily out of work

Sumber/ Source : Survei Angkatan Kerja Nasional Agustus 2019/August 2019, National Labor Force Survey

Tabel 3.2.7 Jumlah Penduduk Berumur 15 Tahun ke Atas yang Bekerja Selama Seminggu yang Lalu Menurut Jumlah Jam Kerja Pada Pekerjaan Utama dan Jenis Kelamin di Kabupaten Sijunjung (Orang), 2019
Population Aged 15 Years and Over Who Worked During the Previous Week by Number of Working Hours on Main Industry and Sex in Sijunjung Regency (People), 2019

	Jumlah Jam Kerja pada Pekerjaan Utama (jam) <i>Number of Working Hours on Main Industry (hours)</i>	Jenis Kelamin/Sex		
		Laki-laki <i>Male</i>	Perempuan <i>Female</i>	Jumlah <i>Total</i>
		(1)	(2)	(3)
0 ¹		1 711	2 332	4 043
1–14		10 040	9 957	19 997
15–24		11 962	8 156	20 118
25–34		13 321	5 465	18 786
35–40		9 496	7 601	17 097
41+		21 194	9 276	30 470
Sijunjung	2019	67 724	42 787	110 511
	2018	61 701	44 360	106 061
	2017	63 179	40 951	104 537
	2016	62 036	40 174	102 210

Keterangan/Note : ¹Sementara tidak bekerja/Temporarily out of work

Sumber/ Source : Survei Angkatan Kerja Nasional Agustus 2019/August 2019, National Labor Force Survey

Tabel 3.2.8 Jumlah Pencari Kerja Terdaftar Menurut Tingkat Pendidikan Tertinggi yang Ditamatkan dan Jenis Kelamin di Kabupaten Sijunjung, 2019
Number of Registered Job Applicants by Educational Attainment and Sex in Sijunjung Regency, 2019

Pendidikan Tertinggi yang Ditamatkan <i>Educational Attainment</i>	Jenis Kelamin/ <i>Sex</i>		Jumlah <i>Total</i>
	Laki-laki <i>Male</i>	Perempuan <i>Female</i>	
(1)	(2)	(3)	(4)
Sekolah Dasar <i>Primary School</i>	1	-	1
Sekolah Menengah Pertama <i>Junior High School</i>	9	15	24
Sekolah Menengah Atas <i>Senior High School</i>	389	346	735
Diploma I/II/III/Akademi <i>Diploma I/II/III/Academy</i>	27	79	106
Universitas <i>University</i>	129	255	384
Sijunjung	555	695	1 250

Sumber/Source : Dinas Tenaga Kerja dan Transmigrasi Kabupaten Sijunjung/Manpower and Transmigration Extension Service of Sijunjung Regency

Tabel 3.2.9 Jumlah Pencari Kerja Terdaftar Menurut Asal Kecamatan dan Jenis Kelamin di Kabupaten Sijunjung, 2019
Table Number of Registered Job Applicants by Regency and Sex in Sijunjung Regency, 2019

Kecamatan <i>Subdistrict</i>	Jenis Kelamin/Sex		Jumlah <i>Total</i>
	Laki-laki <i>Male</i>	Perempuan <i>Female</i>	
(1)	(2)	(3)	(4)
1. Kamang Baru	48	45	93
2. Tanjung Gadang	39	52	91
3. Sijunjung	153	191	344
4. Lubuk Tarok	40	55	95
5. IV Nagari	45	57	102
6. Kupitan	43	67	110
7. Koto VII	112	129	241
8. Sumpur Kudus	75	99	174
Sijunjung	555	695	1 250
	2018	1 031	1 706
	2017	661	1 272
	2016	547	1 019
	2015	596	1 095

Sumber/Source : Dinas Tenaga Kerja dan Transmigrasi Kabupaten Sijunjung/Manpower and Transmigration Extension Service of Sijunjung Regency

Tabel 3.2.10 Jumlah Lowongan Kerja Terdaftar Menurut Asal Kecamatan dan Jenis Kelamin di Kabupaten Sijunjung, 2019
Table Number of Registered Job Vacancy by Regency and Sex in Sijunjung Regency, 2019

Kecamatan Subdistrict	Jenis Kelamin/Sex		Jumlah Total
	Laki-laki Male	Perempuan Female	
(1)	(2)	(3)	(4)
1. Kamang Baru	14	26	40
2. Tanjung Gadang	12	19	31
3. Sijunjung	49	84	133
4. Lubuk Tarok	14	15	29
5. IV Nagari	16	23	39
6. Kupitan	11	20	31
7. Koto VII	31	55	86
8. Sumpur Kudus	23	44	67
Sijunjung	170	286	456

Sumber/Source : Dinas Tenaga Kerja dan Transmigrasi Kabupaten Sijunjung/Manpower and Transmigration Extension Service of Sijunjung Regency

Tabel 3.2.11 Jumlah Penempatan/Pemenuhan Tenaga Kerja Menurut Asal Kecamatan dan Jenis Kelamin di Kabupaten Sijunjung, 2019
Table Number of Labor Fulfillment by Regency and Sex in Sijunjung Regency, 2019

Kecamatan <i>Subdistrict</i>	Jenis Kelamin/Sex		Jumlah <i>Total</i>
	Laki-laki <i>Male</i>	Perempuan <i>Female</i>	
(1)	(2)	(3)	(4)
1. Kamang Baru	14	26	40
2. Tanjung Gadang	12	19	31
3. Sijunjung	49	84	133
4. Lubuk Tarok	14	15	29
5. IV Nagari	16	23	39
6. Kupitan	11	20	31
7. Koto VII	31	55	86
8. Sumpur Kudus	23	44	67
Sijunjung	170	286	456

Sumber/Source : Dinas Tenaga Kerja dan Transmigrasi Kabupaten Sijunjung/Manpower and Transmigration Extension Service of Sijunjung Regency

Tabel 3.2.12 Jumlah Pencari Kerja Terdaftar Menurut Bulan dan Jenis Kelamin di Kabupaten Sijunjung, 2019
Table Number of Registered Job Applicants by Month and Sex in Sijunjung Regency, 2019

Bulan/Month	Jenis Kelamin/Sex		
	Laki-laki Male	Perempuan Female	Jumlah Total
(1)	(2)	(3)	(4)
1. Januari/January	64	14	205
2. Februari/February	17	30	47
3. Maret/March	17	14	31
4. April/April	7	9	16
5. Mei/May	15	15	30
6. Juni/June	63	72	135
7. Juli/July	75	64	139
8. Agustus/August	62	60	122
9. September/September	164	168	332
10. Oktober/October	30	42	72
11. November/November	21	54	75
12. Desember/December	20	26	46
Sijunjung			
	2019	555	695
	2018	675	1 031
	2017	611	1 272
	2016	472	1 019
	2015	499	1 095

Sumber/Source : Dinas Tenaga Kerja dan Transmigrasi Kabupaten Sijunjung/Manpower and Transmigration Extension Service of Sijunjung Regency

Tabel 3.2.13 Jumlah Pencari Kerja Terdaftar Menurut Umur dan Jenis Kelamin di Kabupaten Sijunjung (Orang), 2019
Table Number of Registered Job Applicants by Age and Sex in Sijunjung Regency (People), 2019

Umur Age	Jenis Kelamin Sex		Jumlah Total	
	Laki-laki Male	Perempuan Female		
(1)	(2)	(3)	(4)	
10 - 14	-	-	-	
15 - 19	117	162	279	
20 - 24	31	361	671	
25 - 29	94	113	207	
30 - 35	25	39	64	
36 - 39	7	15	22	
40 - 44	-	4	4	
45 - 49	2	1	3	
> 49	-	-	-	
Sijunjung	2019	555	965	1 250
	2018	675	1 031	1 706
	2017	611	661	1 272
	2016	472	547	1 019
	2015	499	596	1 095

Sumber/Source : Dinas Tenaga Kerja dan Transmigrasi Kabupaten Sijunjung/Manpower and Transmigration Extension Service of Sijunjung Regency

TAHUN 2019

Jumlah Sarana Pendidikan

Number of Educational Facility

476



Jumlah Sarana Kesehatan

Number of Health Facility

380



Persentase Penduduk Miskin

Percentage of Poor People



Persentase penduduk miskin di Kabupaten Sijunjung terus menurun setiap tahunnya

Percentage of poor population in Sijunjung Regency continues to decline every year



PENJELASAN TEKNIS

1. Tidak/belum pernah sekolah adalah mereka yang tidak pernah atau belum pernah terdaftar dan tidak pernah atau belum pernah aktif mengikuti pendidikan di suatu jenjang pendidikan formal. Termasuk juga yang tamat/belum tamat taman kanak-kanak tetapi tidak melanjutkan ke sekolah dasar.
2. Masih bersekolah adalah mereka yang terdaftar dan aktif mengikuti pendidikan formal dan nonformal (Paket A, B, atau C), baik pendidikan dasar, menengah maupun pendidikan tinggi. Bagi mahasiswa yang sedang cuti dianggap masih bersekolah.
3. Tidak bersekolah lagi adalah mereka yang pernah terdaftar dan aktif mengikuti pendidikan di suatu jenjang pendidikan formal dan nonformal (Paket A, B, atau C), tetapi pada saat pencacahan tidak lagi terdaftar dan tidak aktif mengikuti pendidikan.
4. Tamat sekolah adalah menyelesaikan pelajaran yang ditandai dengan lulus ujian akhir pada kelas atau tingkat terakhir suatu jenjang pendidikan di sekolah negeri maupun swasta dengan mendapatkan tanda tamat belajar/ijazah. Seseorang yang belum mengikuti pelajaran pada kelas tertinggi tetapi telah mengikuti ujian akhir dan lulus dianggap tamat sekolah.
5. Dapat membaca dan menulis artinya dapat membaca dan menulis kata-kata/kalimat sederhana dengan suatu aksara

TECHNICAL NOTES

1. *Not/never attending school is someone who has never attended or never been registered in a formal education, such as primary, secondary, and tertiary education. Those who just completed kindergarten are considered as never attended school.*
2. *Attending school is someone who is currently attending primary, secondary, or tertiary education, including package A, package B, or package C. College student who postpones his/her study is considered as attending school.*
3. *Not attending school anymore is someone who had enrolled and participated in formal and non-formal education in the past including package A, package B, or package C, but currently does not attend school.*
4. *Completed particular level of education is someone who has completed particular level of education in private or public school and accepting graduation certificate. Someone who has never attended the highest grade but passed the final exam is considered as completed particular level of education.*
5. *Able to read and write is the ability to read and write at least a simple sentence in any letter of alphabets.*

- tertentu.
6. Jalur Pendidikan di Indonesia terdiri atas 1) pendidikan formal, 2) pendidikan nonformal, dan 3) pendidikan informal yang ketiganya dapat saling melengkapi dan memperkaya (Undang-Undang No. 20 Tahun 2013 tentang Sistem Pendidikan Nasional).
 7. Jenjang Pendidikan Formal terdiri atas pendidikan dasar, pendidikan menengah, dan pendidikan tinggi. Jenis pendidikan yang diajarkan mencakup pendidikan umum, kejuruan, akademik, profesi, vokasi, keagamaan, dan khusus.
 - a. Pendidikan Dasar berbentuk Sekolah Dasar (SD) dan Madrasah Ibtidaiyah (MI) atau bentuk lain yang sederajat serta Sekolah Menengah Pertama (SMP) dan Madrasah Tsanawiyah (MTs), atau bentuk lain yang sederajat.
 - b. Pendidikan Menengah berbentuk Sekolah Menengah Atas (SMA), Madrasah Aliyah (MA), Sekolah Menengah Kejuruan (SMK), dan Madrasah Aliyah Kejuruan (MAK), atau bentuk lain yang sederajat.
 - c. Pendidikan Tinggi merupakan jenjang pendidikan setelah pendidikan menengah yang mencakup program pendidikan diploma, sarjana, magister, spesialis, dan doktor yang diselenggarakan oleh perguruan tinggi. Perguruan tinggi dapat berbentuk akademi, politeknik, sekolah tinggi, institut, atau universitas.
 8. Rumah Sakit adalah tempat
6. *The Education System in Indonesia consists of 1) a formal education, 2) non-formal education, and 3) informal education that all three can be complementary and enriching (Law No. 20 Year 2013 about The National Education System).*
 7. *The Formal Education Level consists of primary education, secondary education, and high education. The kind of education that taught consists of general education, vocational, academic, professional, religious, and specific education.*
 - a. *The Primary Education consists of Elementary School and Islamic Elementary School or other equivalent forms and Junior High School and MTs, or other equivalent forms.*
 - b. *The Secondary Education consists of the senior high school, MA, Vocational School, and Vocational Madrasah Aliyah, or other equivalent forms.*
 - c. *The High Education consists of the education level after the secondary education that consists of diplomas, bachelor, master, specialist, and doctoral degrees that are held by the college. The colleges can be academy, polytechnic, high school, institute, or university.*
 8. *Hospital is a place for health check,*

pemeriksaan dan perawatan kesehatan, biasanya berada di bawah pengawasan dokter/tenaga medis, yang melayani penderita yang sakit untuk berobat rawat jalan atau rawat inap.

usually controlled/supervised by doctors/medical personnel to serve the ill patients to get outpatient or inpatient treatment services.

9. Rumah Sakit Bersalin adalah rumah sakit khusus untuk persalinan, dilengkapi pelayanan spesialis pemeriksaan kehamilan, persalinan, rawat inap dan rawat jalan ibu dan anak yang berada di bawah pengawasan dokter spesialis kandungan.
9. *Maternity Hospital is a specialized hospital for childbirth, has specialist inspection service to pregnancy, childbirth, hospitalization and outpatient for mothers and children that is under the supervision of an obstetrician.*
10. Rumah Bersalin adalah sarana pelayanan kesehatan dengan izin sebagai rumah bersalin, dilengkapi pelayanan pemeriksaan kehamilan, persalinan serta pemeriksaan ibu dan anak yang berada di bawah pengawasan bidan senior.
10. *Maternity House is health care facility with a license as a maternity house, equipped with prenatal care, childbirth and examination of mothers and children which is under the supervision of a senior midwife.*
11. Poliklinik adalah sarana kesehatan yang dipakai untuk pelayanan berobat jalan, biasanya berada di bawah pengawasan dokter/tenaga medis.
11. *Polyclinic is a health facility in which to get outpatient services, usually under the control of doctor/medical personnel.*
12. Puskesmas (Pusat Kesehatan Masyarakat) adalah unit pelaksana teknis dinas kesehatan kabupaten/ kota yang mempunyai fungsi utama sebagai penyelenggara pelayanan kesehatan tingkat pertama. Wilayah kerja puskesmas maksimal adalah satu kecamatan dan untuk dapat menjangkau wilayah kerjanya, puskesmas mempunyai jaringan pelayanan yang meliputi unit Puskesmas Pembantu (Pustu), unit Puskesmas Keliling (Puskel), dan unit bidan desa/komunitas
12. *Public Health Center is technical implementation unit of regency health department that have the primary function as a first-level health care providers. The working area standard of public health center is one district and to reach their working areas, public health centers have a service network covering subsidiary of public health center, mobile public health center units, and midwife units (Regulation of the Minister of Health of Indonesia Number 75 Year 2014 about Public Health Center).*

(Peraturan Menteri Kesehatan RI No. 75 Tahun 2014 Tentang Pusat Kesehatan Masyarakat).

13. Apotek adalah suatu tempat tertentu yang digunakan untuk melakukan pekerjaan kefarmasian, dan penyaluran/ penjualan obat atau bahan farmasi dan perbekalan kesehatan lainnya kepada masyarakat yang dikelola oleh tenaga apoteker (Peraturan Menteri Kesehatan RI No. 1332 Tahun 2002 Tentang Perubahan Atas Peraturan Menteri Kesehatan RI No. 922/MENKES/PER/X/1993 Tentang Ketentuan dan Tata Cara Pemberian Izin Apotek).
13. *Pharmacy is a specific place that is used for pharmaceutical jobs, and distribution/sale of drugs/ pharmaceuticals and other medical supplies to people that are administered by trained pharmacist (Regulation of the Minister of Health of Indonesia Number 1332 Year 2002 about the Changes of Regulation of the Minister of Health of Indonesia Number 922/MENKES/PER/X/1993 about Pro-vision and Procedures for Administration of Licensed Pharmacies).*
14. Imunisasi adalah memasukkan kuman atau racun penyakit tertentu yang sudah dilemahkan (vaksin) ke dalam tubuh dengan cara disuntik atau diminum (diteteskan dalam mulut) dengan maksud agar terjadi kekebalan tubuh terhadap penyakit tersebut.
14. *Immunization is putting enervated microbe of a certain disease into human body by injection or drinking (dropping into mouth) to make the body immune to that disease.*
15. Keluhan kesehatan adalah keadaan seseorang yang mengalami gangguan kesehatan atau kejiwaan, baik karena penyakit akut, penyakit kronis, kecelakaan, kriminal, atau hal lain.
15. *Health complaint is a condition where a person has health or mental problems because of acute illness, chronically illness, accident, crimes, or others.*
16. Mengobati sendiri adalah upaya oleh anggota rumah tangga/ keluarga dengan melakukan pengobatan sendiri tanpa datang ke tempat fasilitas kesehatan atau memanggil dokter/petugas kesehatan ke rumahnya (misal minum obat modern, jamu, kerokan, kompres, kop, pijat)
16. *Self treatment is an effort of household members/family to have a health treatment by themselves without visiting health facilities or a doctor/health personnel (for instance, by taking modern medicine, herb medicine, chief with a coin, compress, cupping suction, massage) in order*

- agar sembuh atau menjadi lebih ringan keluhan kesehatannya.
- to recover from illness or reduce the health complaint.*
17. Angka penemuan kasus tuberkulosis adalah jumlah kasus baru tuberkulosis (TB) dan kasus TB yang didiagnosis kambuh yang diobati dalam program penanggulangan TB nasional dan dilaporkan kepada WHO, dibagi dengan perkiraan WHO terhadap jumlah kasus insiden tuberkulosis pada tahun yang sama, dinyatakan sebagai persentase.
 17. *The case detection rate for all forms of tuberculosis is the number of new and relapse tuberculosis cases diagnosed and treated in national tuberculosis control programmes and notified to WHO, divided by WHO's estimate of the number of incident tuberculosis cases for the same year, expressed as a percentage.*
 18. Angka keberhasilan pengobatan tuberkulosis smear positive/Basil Tahan Asam (BTA) positif adalah proporsi (dinyatakan sebagai persentase) kasus TB BTA positif yang terdaftar di bawah program pengendalian TB nasional pada tahun tertentu yang dinyatakan berhasil menyelesaikan pengobatan. Dengan atau tanpa bukti bakteriologi keberhasilan ("sembuh" dan "menyelesaikan pengobatan" masing-masing).
 18. *The treatment success rate for new pulmonary smear-positive tuberculosis cases is the proportion (expressed as a percentage) of new smear-positive tuberculosis cases registered under a national tuberculosis control programme in a given year that successfully completed treatment. With or without bacteriological evidence of succes ("cured" and "treatment completed" respectively).*
 19. Kasus kumulatif AIDS adalah kumulatif kasus AIDS sampai dengan referensi waktu tertentu.
 19. *Cummulative AIDS case is cummmulative AIDS cases with reference to a particular time.*
 20. BCG (Bacillus Calmette Guerin) merupakan vaksinasi untuk mencegah penyakit TBC, diberikan pada bayi baru lahir atau anak, dengan suntikan pada kulit pangkal lengan atas. Bekas suntikan kemudian akan membentuk tonjolan kecil jaringan parut pada kulit lengan atas. Suntikan BCG diberikan kepada anak sebanyak 1 kali.
 20. *BCG (Bacillus Calmette Guerin) is a vaccine to prevent TBC disease, given to newborns or children, by injection at the base of the skin of the upper arm. Injection site will form little bumps of scar tissue in the skin of the upper arm. BCG injections given to children 1 times.*
 21. DPT (Difteri, Pertusis, Tetanus) merupakan vaksin untuk mencegah penyakit Difteri,
 21. *DPT (Diphtheria, Pertussis, Tetanus) is a vaccine to prevent the diphtheria, pertussis, and tetanus*

Pertusis, dan Tetanus yang diberikan pada bayi berumur 3 bulan ke atas, dengan suntikan pada paha, diulang 1 bulan dan 2 bulan kemudian, sehingga suntikan imunisasi DPT lengkap pada Sumatera Barat berjumlah 3 kali (kadang-kadang selang waktu antar suntikan bisa lebih dari 1 bulan).

22. Luas lantai adalah luas lantai yang ditempati dan digunakan untuk keperluan sehari-hari (sebatas atap).
 23. Air leding adalah sumber air yang berasal dari air yang telah melalui proses penjernihan dan penyehatan sebelum dialirkan kepada konsumen melalui instalasi berupa saluran air. Sumber air ini biasanya diusahakan oleh PAM/PDAM/BPAM. Termasuk dalam hal ini air leding yang didapat secara eceran.
 24. Sumur terlindung adalah air yang berasal dari dalam tanah yang digali dan lingkaran sumur tersebut dilindungi oleh tembok paling sedikit 0,8 meter di atas tanah dan 3 meter ke bawah tanah, serta ada lantai semen sejauh 1 meter dari lingkaran sumur.
 25. Status penguasaan bangunan tempat tinggal milik sendiri adalah jika tempat tinggal tersebut pada waktu pencacahan betul-betul sudah milik kepala rumah tangga atau salah seorang anggota rumah tangga. Rumah yang dibeli secara angsuran melalui kredit bank atau rumah dengan status sewa beli dianggap rumah milik sendiri.
22. *Floor area is the total area which is occupied and utilized daily.*
 23. *Pipe water is a water source that comes from water that has been through a process of purification and sanitation before distribute to consumers through an installation of water lines. This water source is usually distributed by PAM/PDAM/BPAM. This include a pipe water that sold at retail.*
 24. *Protected wells is water that comes from the soil were excavated and the circumference of the well was protected by walls at least -.8 meters above ground and 3 meters underground, and cement floor as far as 1 meter from the well circumference.*
 25. *Own ownership property status is a status of dwelling occupied belongs to the head of household or one of the household member. Houses bought through bank credit or houses with leasing status were also categorized as an own property.*

26. Peristiwa tindak pidana yang dilaporkan ialah setiap peristiwa yang diterima kepolisian dari laporan masyarakat, atau peristiwa dimana pelakunya tertangkap tangan oleh kepolisian.
27. Jumlah tindak pidana menggambarkan jumlah kasus tindak pidana yang terjadi pada kurun waktu tertentu.

26. *Reported crime incidence includes all criminal cases reported and received by police office, and all crimes caught by police.*

27. *Crime total refers to the number of criminal cases occurring during a given period.*

28. Risiko penduduk terjadi tindak pidana per 100.000 penduduk
Risiko penduduk terjadi tindak pidana per 100.000 penduduk mengindikasikan peluang penduduk berisiko terkena tindak pidana. Biasanya dinyatakan dalam setiap 100.000 penduduk.

28. *Crime rate*

Crime rate indicates the probability of population exposed to risk of

$$= \frac{\text{Number of criminal cases year } t}{\text{Total population year } t} \times 100.000$$

crime, expressed in every 100,000 people.

$$= \frac{\text{Jumlah tindak pidana tahun } t}{\text{Jumlah penduduk tahun } t} \times 100.000$$

29. Selang waktu terjadi tindak pidana tahun t

29. *Crime clock*

$$= \frac{365 \times 24 \times 60 \times 60}{\text{Jumlah tindak pidana tahun } t} \times (\text{detik})$$

$$= \frac{365 \times 24 \times 60 \times 60}{\text{Number of criminal cases year } t} \times (\text{second})$$

Selang waktu terjadi tindak pidana tahun t mengindikasikan selang waktu terjadinya satu tindak kejahatan dengan kejahatan yang lain.

Crime clock indicates the time interval of occurrence between one crime to another crime.

30. Persentase penyelesaian tindak pidana

30. *Crime clearance rate*

$$= \frac{\text{Jumlah tindak pidana yang diselesaikan}}{\text{Jumlah peristiwa tindak pidana yang dilaporkan}} \times 100\%$$

$$= \frac{\text{Number of cleared criminal cases}}{\text{Number of reported criminal cases}} \times 100\%$$

Persentase penyelesaian peristiwa tindak pidana menyatakan

Crime clearance rate refers to percentage of crime clearance by police. A criminal case is categorized

persentase penyelesaian tindak pidana oleh polisi. Suatu tindak pidana dinyatakan sebagai kasus yang selesai di tingkat kepolisian, apabila:

1. Berkas perkaranya sudah siap untuk diserahkan atau telah diserahkan kepada kejaksaan;
2. Dalam hal delik aduan, pengaduannya dicabut dalam tenggang waktu yang telah ditentukan menurut undang-undang;
3. Telah diselesaikan oleh kepolisian berdasarkan azas *plichtmatigheid* (kewajiban berdasarkan kewenangan hukum);
4. Kasus yang dimaksud tidak termasuk kompetensi kepolisian
5. Tersangka meninggal dunia;
6. Kasus kadaluwarsa.

31. Bencana Alam adalah peristiwa atau serangkaian peristiwa yang mengancam dan mengganggu kehidupan/penghidupan masyarakat yang disebabkan oleh faktor alam antara lain berupa gempa bumi, tsunami, gunung meletus, banjir, kekeringan, angin topan, dan tanah longsor sehingga mengakibatkan kerugian materi maupun non-materi.

32. Korban meninggal adalah orang yang dilaporkan tewas atau meninggal dunia akibat bencana.

33. Korban hilang adalah orang yang dilaporkan hilang atau tidak ditemukan atau tidak diketahui keberadaannya setelah terjadi bencana.

34. Korban luka/sakit adalah orang yang mengalami luka-luka atau

as a cleared case by police, if:

1. *All documents are ready to submit or already submitted to justice court;*
2. *In the case of attense that warrants complaint, the complaint was withdraw within a given period state in the law;*
3. *The case was cleared by police based on the principle of plichmatigheid (obligation on the basis of law outhority);*
4. *The case was not the responsibility of police office;*
5. *The suspect died;*
6. *The case was out of date.*

31. *Natural Disaster is an event or series of events that threaten and disrupt the lives and livelihoods caused by natural factors such as: earthquake, tsunami, volcanic eruption, flood, flash flood, drought, typhoon/cyclone, and landslide so it can lead to result in loss of material and non-material.*

32. *Fatality is a person reported killed or death in the wake of a disaster.*

33. *Missing person is a person reported missing or who cannot be located or who cannot be accounted for in the wake of a disaster.*

34. *Casualty is a person suffering injury or illness, in a state of light injury,*

sakit, dalam keadaan luka ringan, luka sedang maupun luka parah/berat, baik yang berobat jalan maupun rawat inap.

moderate injury, or heavy injury, which in undergoing treatment as either an outpatient or inpatient.

35. Rusak berat adalah kriteria kerusakan yang mengakibatkan bangunan roboh atau sebagian besar komponen struktur rusak.
36. Rusak sedang adalah kriteria kerusakan yang mengakibatkan sebagian kecil komponen struktur rusak, dan komponen penunjang rusak namun bangunan masih tetap berdiri.
37. Rusak ringan adalah kriteria kerusakan yang mengakibatkan sebagian komponen struktur retak (struktur masih bisa digunakan) dan bangunan masih tetap berdiri.
38. Untuk mengukur kemiskinan, BPS menggunakan konsep kemampuan memenuhi kebutuhan dasar (*Basic Needs Approach*). Dengan pendekatan ini, kemiskinan dipandang sebagai ketidakmampuan dari sisi ekonomi untuk memenuhi kebutuhan dasar makanan dan bukan makanan yang diukur dari sisi pengeluaran. Metode yang digunakan adalah menghitung Garis Kemiskinan (GK), yang terdiri dari dua komponen yaitu Garis Kemiskinan Makanan (GKM) dan Garis Kemiskinan Non-Makanan (GKNM). Penghitungan Garis Kemiskinan dilakukan secara terpisah untuk daerah perkotaan dan pedesaan.
39. Penduduk miskin adalah penduduk yang memiliki rata-rata pengeluaran per kapita per bulan di bawah Garis Kemiskinan.
35. *Severely damaged is the criteria of damage that resulted most buildings collapsed or damaged its structural components.*
36. *Damaged is the criteria of damage that resulted defective fraction of structural components and supporting components damaged, but the building still stands.*
37. *Lightly damaged is the criteria of damage that resulted partially cracked structural components, but the structure still can be used and the building still stands.*
38. *To measure poverty, BPS-Statistics Indonesia has used the concept of basic needs approach. Therefore, poverty is viewed as economic inability to fulfill food and non-food basic needs which are measured by consumption/expenditure. The method used is calculating poverty line, which consists of two components that are Food Poverty Line (FPL) and Non-Food Poverty Line (NFPL). The poverty line was calculated separately for urban and rural areas.*
39. *A person whose expenditure per capita per month is below the poverty line is considered to be poor.*

40. Garis Kemiskinan Makanan (GKM) merupakan nilai pengeluaran kebutuhan minimum makanan yang disetarakan dengan 2.100 kkalori per kapita per hari. Garis Kemiskinan Non-Makanan (GKNM) adalah kebutuhan minimum untuk perumahan, sandang, pendidikan, kesehatan, dan kebutuhan dasar lainnya.

41. Ukuran Kemiskinan

a. Head Count Index (HCI-P0) adalah persentase penduduk miskin yang berada di bawah Garis Kemiskinan (GK).

b. Indeks Kedalaman Kemiskinan (*Poverty Gap Index-P1*) merupakan ukuran rata-rata kesenjangan pengeluaran masing-masing penduduk miskin terhadap garis kemiskinan. Semakin tinggi nilai indeks, semakin jauh rata-rata pengeluaran penduduk dari garis kemiskinan.

c. Indeks Keparahan Kemiskinan (*Poverty Severity Index-P2*) memberikan gambaran mengenai penyebaran pengeluaran di antara penduduk miskin. Semakin tinggi nilai indeks, semakin tinggi ketimpangan pengeluaran di antara penduduk miskin.

Foster-Greer-Thorbecke (1984) merumuskan suatu ukuran yang digunakan untuk mengukur tingkat kemiskinan sebagai berikut:

40. *The Food Poverty Line refers to the daily minimum requirement of 2,100 kcal per capita per day. The Non-Food Poverty Line refers to the minimum requirement for household necessities for clothing, education, health, and other basic individual needs.*

41. *Poverty Measures*

a. *Head Count Index (HCI-P0) simply measures the percentage of the population that is counted as poor, often denoted by P0.*

b. *Poverty Gap Index-P1 measures the extent to which individuals fall below the poverty line (the poverty gaps) as a proportion of the poverty line. Higher value of the index shows that the gap between average expenditure of the poor and the poverty line is wider.*

c. *Poverty Severity Index-P2 describes inequality among the poor. This is simply a weighted sum of poverty gaps (as a proportion of the poverty line), where the weights are the proportionate poverty gaps themselves. Hence, by squaring the poverty gap index, the measure implicitly puts more weight on observations that fall well below the poverty line. Higher value of the index shows that inequality among the poor is higher.*

Foster-Greer-Thorbecke (1984) developed poverty measures that may be written as:

$$P_a = \frac{1}{n} \sum_{i=1}^q \left[\frac{z - y_i}{z} \right]^a$$

$$P_a = \frac{1}{n} \sum_{i=1}^q \left[\frac{z - y_i}{z} \right]^a$$

dimana:

a=0, 1, 2

z=Garis kemiskinan

y_i=Rata-rata pengeluaran perkapita sebulan penduduk yang berada di bawah garis kemiskinan (i=1,2,...,q), y_i < z

q=Banyaknya penduduk yang berada di bawah garis kemiskinan
n=Jumlah penduduk
Jika a=0, diperoleh *Head Count Index (P0)*, jika a=1 diperoleh indeks kedalaman kemiskinan (*Poverty Gap Index-P1*) dan jika a=2 disebut indeks keparahan kemiskinan (*Poverty Severity Index-P2*).

where:

a=0, 1, 2

z=the poverty line

y_i=Average expenditure per capita per month of the poor (i=1,2,...,q), y_i < z

q=the number of poor

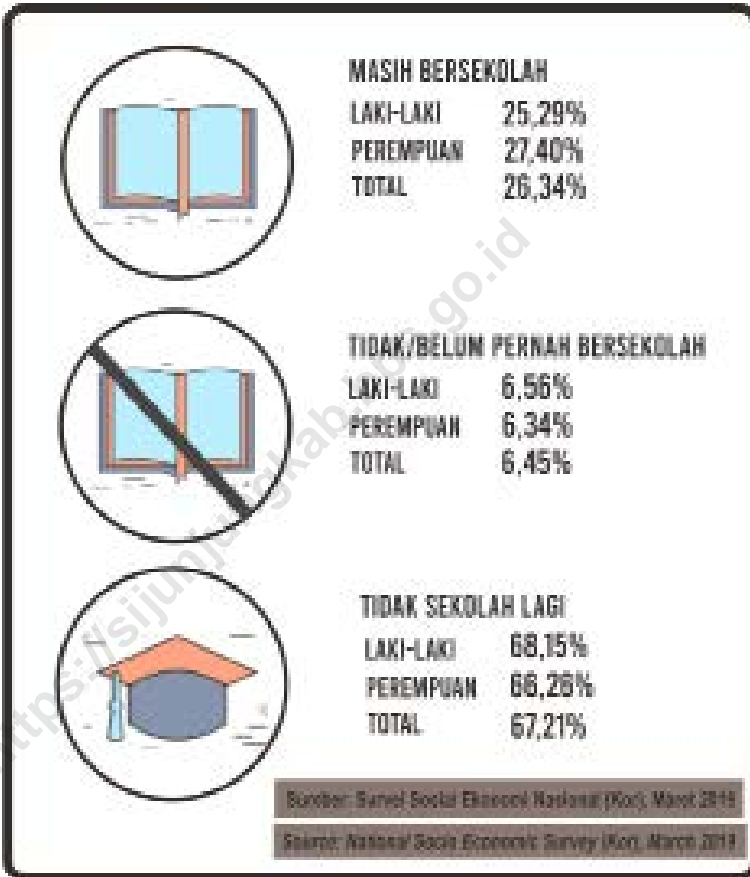
n=the total population

if a=0 is obtained *Head Count Index (P₀)*, if a=1 is obtained *Poverty Gap Index-P1*, and if a=2 is obtained *Poverty Severity Index-P2*.

42. Indeks Pembangunan Manusia (IPM) menjelaskan bagaimana penduduk dapat mengakses hasil pembangunan dalam memperoleh pendapatan, kesehatan, pendidikan dan sebagainya. IPM diperkenalkan oleh UNDP pada tahun 1990 dan dipublikasikan secara berkala dalam laporan tahunan *Human Development Report (HDR)*. IPM dibentuk oleh 3 (tiga) dimensi dasar: Umur panjang dan hidup sehat; pengetahuan; dan standar hidup layak.

42. *The Human Development Index (HDI) explains how people can access development results in obtaining income, health, education and so forth. HDI was introduced by United Nations Development Programme (UNDP) in 1990 and published periodically in the annual report of the Human Development Report. HDI was formed by three basic dimensions: a long and healthy life; knowledge; and a decent standard of living.*

Gambar 10 Persentase Penduduk Berumur 5 Tahun ke Atas Menurut Partisipasi Sekolah dan Jenis Kelamin di Kabupaten Sijunjung, 2019
Picture Percentage of Population 5 Years an Over by Educational Attainment and Sex in Sijunjung Regency, 2019



Gambar 11 Jumlah Kunjungan Pada Rumah Sakit Menurut Kecamatan di Kabupaten Sijunjung, 2019
Picture Number of Attendances in Public Hospital by Subdistrict in Sijunjung Regency, 2019



4.1 PENDIDIKAN EDUCATION

Tabel 4.1.1 Jumlah Sekolah, Guru, dan Murid Taman Kanak-Kanak (TK) di Bawah Kementerian Pendidikan dan Kebudayaan Menurut Kecamatan di Kabupaten Sijunjung, 2018/2019 dan 2019/2020
Number of Schools, Teachers, and Pupils in Kindergarten Under The Ministry of Education and Culture by Subdistrict in Sijunjung Regency, 2018/2019 and 2019/2020

Kecamatan Subdistrict	Sekolah/Schools					
	Negeri/Public		Swasta/Private		Jumlah/Total	
	2018/2019	2019/2020	2018/2019	2019/2020	2018/2019	2019/2020
(1)	(2)	(3)	(4)	(5)	(6)	(7)
1. Kamang Baru	2	2	29	31	31	33
2. Tanjung Gadang	2	2	11	11	13	13
3. Sijunjung	3	4	16	16	19	20
4. Lubuk Tarok	1	1	13	13	14	14
5. IV Nagari	1	1	7	7	8	8
6. Kupitan	1	1	7	7	8	8
7. Koto VII	2	3	17	16	19	19
8. Sumpur Kudus	3	6	22	19	25	25
Sijunjung	15	20	122	120	137	140

Bersambung/ To Be Continued...

Lanjutan Tabel/*Continued Table 4.1.1*

Kecamatan Subdistrict	Guru ¹ /Teachers ¹					
	Negeri/Public		Swasta/Private		Jumlah/Total	
	2018/2019	2019/2020	2018/2019	2019/2020	2018/2019	2019/2020
(1)	(8)	(9)	(10)	(11)	(12)	(13)
1. Kamang Baru	14	13	87	92	101	105
2. Tanjung Gadang	11	9	38	30	49	39
3. Sijunjung	12	22	63	56	75	78
4. Lubuk Tarok	3	3	32	33	35	36
5. IV Nagari	4	4	25	21	29	25
6. Kupitan	4	4	27	29	31	33
7. Koto VII	8	10	55	46	63	56
8. Sumpur Kudus	16	27	63	49	79	76
Sijunjung	72	92	390	356	462	448

Bersambung/ To Be Continued...

Lanjutan Tabel/*Continued Table* 4.1.1

Kecamatan Subdistrict	Murid/Students					
	Negeri/Public		Swasta/Private		Jumlah/Total	
	2018/2019	2019/2020	2018/2019	2019/2020	2018/2019	2019/2020
(1)	(14)	(15)	(16)	(17)	(18)	(19)
1. Kamang Baru	190	190	936	1 002	1 126	1 192
2. Tanjung Gadang	135	132	385	410	542	542
3. Sijunjung	123	205	611	612	734	817
4. Lubuk Tarok	15	15	240	240	255	255
5. IV Nagari	26	22	146	248	174	270
6. Kupitan	35	35	253	261	288	296
7. Koto VII	93	93	590	590	683	683
8. Sumpur Kudus	170	170	534	564	704	734
Sijunjung	787	862	3 695	3 927	4 506	4 789

Catatan/Note:

¹ Jumlah guru termasuk kepala sekolah dan guru/The total of teachers including headmaster and teacher

Sumber/Source:

Kementerian Pendidikan dan Kebudayaan, Data Semester Ganjil/Ministry of Educations and Culture, Odd Semester Data

Tabel 4.1.2 Jumlah Sekolah, Guru, dan Murid Raudatul Athfal (RA) di Bawah Kementerian Agama Menurut Kecamatan di Kabupaten Sijunjung, 2018/2019 dan 2019/2020
Number of Schools, Teachers, and Pupils in Raudatul Athfal (RA) Under Under The Ministry of Religious Affair by Subdistrict in Sijunjung Regency, 2018/2019 and 2019/2020

Kecamatan Subdistrict	Sekolah/Schools		Guru/Teachers		Murid/Pupils	
	2018/2019	2019/2020	2018/2019	2019/2020	2018/2019	2019/2020
(1)	(2)	(3)	(4)	(5)	(6)	(7)
1. Kamang Baru	4	4	14	10	176	144
2. Tanjung Gadang	3	2	8	5	60	45
3. Sijunjung	3	3	10	15	143	143
4. Lubuk Tarok	6	6	17	22	136	136
5. IV Nagari	1	1	4	6	32	32
6. Kupitan	3	2	12	8	73	47
7. Koto VII	8	8	29	26	242	242
8. Sumpur Kudus	1	2	5	5	15	29
Sijunjung	29	28	99	97	877	818

Sumber/Source: Kementerian Agama, Data Semester Ganjil/Ministry of Religious Affairs, Odd Semester Data

Tabel 4.1.3 Jumlah Sekolah, Guru, Murid, dan Rasio Murid-Guru Sekolah Dasar (SD) di Bawah Kementerian Pendidikan dan Kebudayaan Menurut Kecamatan di Kabupaten Sijunjung, 2018/2019 dan 2019/2020
Number of Schools, Teachers, Pupils, and School-Teacher Ratio of Primary Schools Under The Ministry of Education and Culture by Subdistrict in Sijunjung Regency, 2018/2019 and 2019/2020

Kecamatan Subdistrict	Sekolah/Schools					
	Negeri/Public		Swasta/Private		Jumlah/Total	
	2018/2019	2019/2020	2018/2019	2019/2020	2018/2019	2019/2020
(1)	(2)	(3)	(4)	(5)	(6)	(7)
1. Kamang Baru	40	40	1	1	41	41
2. Tanjung Gadang	25	25	1	1	26	26
3. Sijunjung	37	37	1	1	38	38
4. Lubuk Tarok	17	17	-	-	17	17
5. IV Nagari	13	13	1	1	14	14
6. Kupitan	13	13	1	1	14	14
7. Koto VII	29	29	-	-	29	29
8. Sumpur Kudus	29	29	-	-	29	29
Sijunjung	203	203	5	5	208	208

Bersambung/ To Be Continued...

Lanjutan Tabel/Continued Table 4.1.3

Kecamatan Subdistrict	Guru ¹ /Teachers ¹					
	Negeri/Public		Swasta/Private		Jumlah/Total	
	2018/2019	2019/2020	2018/2019	2019/2020	2018/2019	2019/2020
(1)	(8)	(9)	(10)	(11)	(12)	(13)
1. Kamang Baru	398	388	14	13	412	401
2. Tanjung Gadang	243	227	14	8	257	235
3. Sijunjung	369	362	36	26	405	388
4. Lubuk Tarok	171	158	-	-	171	158
5. IV Nagari	131	133	11	11	142	144
6. Kupitan	112	114	12	10	124	124
7. Koto VII	306	296	-	-	306	296
8. Sumpur Kudus	283	275	-	-	283	275
Sijunjung	2 013	1 953	87	68	2 100	2 021

Bersambung/ To Be Continued...

Lanjutan Tabel/*Continued Table* 4.1.3

Kecamatan Subdistrict	Murid/Students					
	Negeri/Public		Swasta/Private		Jumlah/Total	
	2018/2019	2019/2020	2018/2019	2019/2020	2018/2019	2019/2020
(1)	(14)	(15)	(16)	(17)	(18)	(19)
1. Kamang Baru	6 505	6 509	158	136	6 663	6 645
2. Tanjung Gadang	3 437	3 344	119	137	3 556	3 481
3. Sijunjung	5 940	5 783	356	355	6 296	6 138
4. Lubuk Tarok	2 192	2 074	-	-	2 192	2 074
5. IV Nagari	1 874	1 752	142	195	2 016	1 947
6. Kupitan	1 538	1 475	215	219	1 753	1 694
7. Koto VII	4 745	4 592	-	-	4 745	4 592
8. Sumpur Kudus	3 435	3 287	-	-	3 435	3 287
Sijunjung	29 666	28 816	990	1 042	30 656	29 858

Catatan/Note: ¹ Jumlah guru termasuk kepala sekolah dan guru/The total of teachers including headmaster and teacher
 Sumber/Source: Kementerian Pendidikan dan Kebudayaan, Data Semester Ganjil/Ministry of Educations and Culture, Odd Semester Data

Tabel 4.1.4 Jumlah Sekolah, Guru, Murid, dan Rasio Murid-Guru Madrasah Ibtidaiyah (MI) di Bawah Kementerian Agama Menurut Kecamatan di Kabupaten Sijunjung, 2018/2019 dan 2019/2020
Number of Schools, Teachers, Pupils, and School-Teacher Ratio of Madrasah Ibtidaiyah (MI) Under The Ministry of Religious Affair by Subdistrict in Sijunjung Regency, 2018/2019 and 2019/2020

Kecamatan Subdistrict	Sekolah/Schools		Guru/Teachers		Murid/Pupils	
	2018/2019	2019/2020	2018/2019	2019/2020	2018/2019	2019/2020
(1)	(2)	(3)	(4)	(5)	(6)	(7)
1. Kamang Baru	-	1	-	4	-	15
2. Tanjung Gadang	1	1	7	7	101	90
3. Sijunjung	1	1	6	9	101	114
4. Lubuk Tarok	-	-	-	-	-	-
5. IV Nagari	-	-	-	-	-	-
6. Kupitan	-	-	-	-	-	-
7. Koto VII	1	1	6	7	56	68
8. Sumpur Kudus	-	-	-	-	-	-
Sijunjung	3	4	19	27	258	287

Sumber/Source: Kementerian Agama, Data Semester Ganjil/Ministry of Religious Affairs, Odd Semester Data

Tabel 4.1.5
Table

Jumlah Sekolah, Murid, Guru, dan Rasio Murid-Guru Sekolah Menengah Pertama (SMP) di Bawah Kementerian Pendidikan dan Kebudayaan Menurut Kecamatan di Kabupaten Sijunjung, 2018/2019 dan 2019/2020
Number of Schools, Pupils, Teachers, and School-Teacher Ratio of Junior High Schools Under The Ministry of Education and Culture by Subdistrict in Sijunjung Regency, 2018/2019 and 2019/2020

Kecamatan Subdistrict	Sekolah/Schools					
	Negeri/Public		Swasta/Private		Jumlah/Total	
	2018/2019	2019/2020	2018/2019	2019/2020	2018/2019	2019/2020
(1)	(2)	(3)	(4)	(5)	(6)	(7)
1. Kamang Baru	13	13	1	2	14	15
2. Tanjung Gadang	7	7	1	1	8	8
3. Sijunjung	8	9	1	1	9	10
4. Lubuk Tarok	2	2	-	-	2	2
5. IV Nagari	2	2	1	1	3	3
6. Kupitan	2	2	1	1	3	3
7. Koto VII	7	6	-	-	7	6
8. Sumpur Kudus	7	7	-	-	7	7
Sijunjung	48	48	5	6	53	54

Bersambung/ To Be Continued...

Lanjutan Tabel/Continued Table 4.1.5

Kecamatan Subdistrict	Guru ¹ /Teachers ¹					
	Negeri/Public		Swasta/Private		Jumlah/Total	
	2018/2019	2019/2020	2018/2019	2019/2020	2018/2019	2019/2020
(1)	(8)	(9)	(10)	(11)	(12)	(13)
1. Kamang Baru	194	174	12	6	206	180
2. Tanjung Gadang	90	98	7	4	97	102
3. Sijunjung	176	163	16	11	192	174
4. Lubuk Tarok	46	38	-	-	46	38
5. IV Nagari	31	32	3	9	34	41
6. Kupitan	35	32	14	13	49	45
7. Koto VII	117	114	-	-	117	114
8. Sumpur Kudus	96	89	-	-	96	89
Sijunjung	786	740	52	43	837	783

Bersambung/ To Be Continued...

Lanjutan Tabel/*Continued Table* 4.1.5

Kecamatan Subdistrict	Murid/Students					
	Negeri/Public		Swasta/Private		Jumlah/Total	
	2018/2019	2019/2020	2018/2019	2019/2020	2018/2019	2019/2020
(1)	(14)	(15)	(16)	(17)	(18)	(19)
1. Kamang Baru	2 220	2 175	60	96	2 280	2 271
2. Tanjung Gadang	1 138	1 141	46	28	1 184	1 169
3. Sijunjung	2 314	2 260	75	89	2 389	2 349
4. Lubuk Tarok	576	543	-	-	576	543
5. IV Nagari	391	392	24	47	415	439
6. Kupitan	366	345	113	114	479	459
7. Koto VII	1 575	1 490	-	-	1 575	1 490
8. Sumpur Kudus	945	914	-	-	947	914
Sijunjung	9 527	9 260	318	374	9 845	9 634

Catatan/Note:
Sumber/Source:

¹ Jumlah guru termasuk kepala sekolah dan guru/*The total of teachers including headmaster and teacher*
Kementerian Pendidikan dan Kebudayaan, Data Semester Ganjil/*Ministry of Educations and Culture, Odd Semester Data*

Tabel 4.1.6 Jumlah Sekolah, Murid, Guru, dan Rasio Murid-Guru Madrasah Tsanawiyah (MTs) di Bawah Kementerian Agama Menurut Kecamatan di Kabupaten Sijunjung, 2018/2019 dan 2019/2020
Number of Schools, Pupils, Teachers, and School-Teacher Ratio of Madrasah Tsanawiyah (MTs) Under The Ministry of Religious Affairs by Subdistrict in Sijunjung Regency, 2018/2019 and 2019/2020

Kecamatan Subdistrict	Sekolah/Schools		Guru/Teachers		Murid/Pupils	
	2018/2019	2019/2020	2018/2019	2019/2020	2018/2019	2019/2020
(1)	(2)	(3)	(4)	(5)	(6)	(7)
1. Kamang Baru	3	3	36	33	240	239
2. Tanjung Gadang	1	1	12	15	73	81
3. Sijunjung	1	2	41	58	557	622
4. Lubuk Tarok	1	1	15	23	172	206
5. IV Nagari	2	2	65	81	959	910
6. Kupitan	1	1	28	29	311	331
7. Koto VII	2	2	20	29	139	168
8. Sumpur Kudus	2	2	43	45	497	505
Sijunjung	13	14	260	313	2 948	3 062

Sumber/Source: Kementerian Agama, Data Semester Ganjil/Ministry of Religious Affairs, Odd Semester Data

Tabel 4.1.7 Jumlah Sekolah, Murid, Guru dan Rasio Murid Guru pada Sekolah Lanjutan Tingkat Atas (SMA) di Bawah Kementerian Pendidikan dan Kebudayaan Menurut Kecamatan di Kabupaten Sijunjung, 2018/2019 dan 2019/2020
Number of Schools, Students, Teachers, and School-Teacher Ratios Senior High School (SMA) Under The Ministry of Education and Culture by Subdistrict in Sijunjung Regency, 2018/2019 and 2019/2020

Kecamatan Subdistrict	Sekolah/Schools					
	Negeri/Public		Swasta/Private		Jumlah/Total	
	2018/2019	2019/2020	2018/2019	2019/2020	2018/2019	2019/2020
(1)	(2)	(3)	(4)	(5)	(6)	(7)
1. Kamang Baru	4	4	-	-	4	4
2. Tanjung Gadang	1	1	-	-	1	1
3. Sijunjung	3	3	1	1	4	4
4. Lubuk Tarok	1	1	-	-	1	1
5. IV Nagari	-	-	-	-	-	-
6. Kupitan	1	1	-	-	1	1
7. Koto VII	1	1	-	-	1	1
8. Sumpur Kudus	2	2	-	-	2	2
Sijunjung	13	13	1	1	14	14

Bersambung/ To Be Continued....

Lanjutan Tabel/Continued Table 4.1.7

Kecamatan Subdistrict	Guru ¹ /Teachers ¹					
	Negeri/Public		Swasta/Private		Jumlah/Total	
	2018/2019	2019/2020	2018/2019	2019/2020	2018/2019	2019/2020
(1)	(8)	(9)	(10)	(11)	(12)	(13)
1. Kamang Baru	82	93	-	-	82	93
2. Tanjung Gadang	25	22	-	-	25	22
3. Sijunjung	119	121	5	6	124	127
4. Lubuk Tarok	23	24	-	-	23	24
5. IV Nagari	-	-	-	-	-	-
6. Kupitan	23	21	-	-	23	21
7. Koto VII	29	29	-	-	29	29
8. Sumpur Kudus	48	46	-	-	48	46
Sijunjung	349	356	5	6	354	362

Bersambung/To Be Continued...

Lanjutan Tabel/*Continued Table* 4.1.7

Kecamatan Subdistrict	Murid/Students					
	Negeri/Public		Swasta/Private		Jumlah/Total	
	2018/2019	2019/2020	2018/2019	2019/2020	2018/2019	2019/2020
(1)	(14)	(15)	(16)	(17)	(18)	(19)
1. Kamang Baru	977	1 120	-	-	977	1 120
2. Tanjung Gadang	321	309	-	-	321	309
3. Sijunjung	1 699	1 868	85	86	1 784	1 954
4. Lubuk Tarok	387	399	-	-	387	399
5. IV Nagari	-	-	-	-	-	-
6. Kupitan	251	260	-	-	251	260
7. Koto VII	487	497	-	-	487	497
8. Sumpur Kudus	609	580	-	-	609	580
Sijunjung	4 731	5 033	85	86	4 816	5 119

Catatan/Note:

¹ Jumlah guru termasuk kepala sekolah dan guru/The total of teachers including headmaster and teacher

Sumber/Source:

Kementerian Pendidikan dan Kebudayaan, Data Semester Ganjil/Ministry of Educations and Culture, Odd Semester Data

Tabel 4.1.8 Jumlah Sekolah, Murid, Guru pada Sekolah Lanjutan Tingkat Kejuruan (SMK) di Bawah Kementerian Pendidikan dan Kebudayaan Menurut Kecamatan di Kabupaten Sijunjung, 2018/2019 dan 2019/2020
Number of Schools, Students, Teachers Vocational High School (SMK) Under The Ministry of Education and Culture by Subdistrict in Sijunjung Regency, 2018/2019 and 2019/2020

Kecamatan Subdistrict	Sekolah/Schools					
	Negeri/Public		Swasta/Private		Jumlah/Total	
	2018/2019	2019/2020	2018/2019	2019/2020	2018/2019	2019/2020
(1)	(2)	(3)	(4)	(5)	(6)	(7)
1. Kamang Baru	3	3	-	-	3	3
2. Tanjung Gadang	-	-	-	-	-	-
3. Sijunjung	1	1	3	3	4	4
4. Lubuk Tarok	-	-	-	-	-	-
5. IV Nagari	1	1	-	-	1	1
6. Kupitan	1	1	-	-	1	1
7. Koto VII	1	1	-	-	1	1
8. Sumpur Kudus	-	1	-	-	-	1
Sijunjung	7	8	3	3	10	11

Bersambung/ To Be Continued...

Lanjutan Tabel/*Continued Table* 4.1.8

Kecamatan Subdistrict	Negeri/Public		Guru ¹ /Teachers ¹ Swasta/Private		Jumlah/Total	
	2018/2019	2019/2020	2018/2019	2019/2020	2018/2019	2019/2020
	(8)	(9)	(10)	(11)	(12)	(13)
1. Kamang Baru	70	78	-	-	70	78
2. Tanjung Gadang	-	-	-	-	-	-
3. Sijunjung	56	54	38	48	94	102
4. Lubuk Tarok	-	-	-	-	-	-
5. IV Nagari	41	44	-	-	41	44
6. Kupitan	27	28	-	-	27	28
7. Koto VII	77	72	-	-	77	72
8. Sumpur Kudus	-	9	-	-	-	9
Sijunjung	271	285	38	48	309	333

Bersambung/ To Be Continued....

Lanjutan Tabel/Continued Table 4.1.8

Kecamatan Subdistrict	Murid/Students					
	Negeri/Public		Swasta/Private		Jumlah/Total	
	2018/2019	2019/2020	2018/2019	2019/2020	2018/2019	2019/2020
(1)	(14)	(15)	(16)	(17)	(18)	(19)
1. Kamang Baru	749	775	-	-	749	775
2. Tanjung Gadang	-	-	-	-	-	-
3. Sijunjung	507	668	343	346	850	1 014
4. Lubuk Tarok	-	-	-	-	-	-
5. IV Nagari	477	518	-	-	477	518
6. Kupitan	344	382	-	-	344	382
7. Koto VII	1 028	1 078	-	-	1 028	1 078
8. Sumpur Kudus	-	125	-	-	-	125
Sijunjung	3 105	3 546	343	346	3 448	3 892

Catatan/Note:

¹ Jumlah guru termasuk kepala sekolah dan guru/The total of teachers including headmaster and teacher

Sumber/Source:

Kementerian Pendidikan dan Kebudayaan, Data Semester Ganji/Ministry of Educations and Culture, Odd Semester Data

Tabel 4.1.9 Jumlah Sekolah, Murid, Guru Madrasah Aliyah (MA) di Bawah Kementerian Agama Menurut Kecamatan di Kabupaten Sijunjung, 2018/2019 dan 2019/2020
Number of Schools, Pupils, Teachers of Islamic Senior High Schools Under The Ministry of Religious Affair by Subdistrict in Sijunjung Regency, 2018/2019 and 2019/2020

Kecamatan Subdistrict	Sekolah/Schools		Guru/Teachers		Murid/Pupils	
	2018/2019	2019/2020	2018/2019	2019/2020	2018/2019	2019/2020
(1)	(2)	(3)	(4)	(5)	(6)	(7)
1. Kamang Baru	-	-	-	-	-	-
2. Tanjung Gadang	-	-	-	-	-	-
3. Sijunjung	-	-	-	-	-	-
4. Lubuk Tarok	-	-	-	-	-	-
5. IV Nagari	1	1	41	55	433	456
6. Kupitan	1	1	22	23	82	106
7. Koto VII	1	1	16	15	180	71
8. Sumpur Kudus	1	1	14	11	43	45
Sijunjung	4	4	186	104	738	678

Sumber/Source: Kementerian Agama, Data Semester Ganjil/Ministry of Religious Affairs, Odd Semester Data

Tabel 4.1.10 Jumlah Nagari yang Memiliki Fasilitas Sekolah Menurut Kecamatan dan Tingkat Pendidikan di Kabupaten Sijunjung, 2014-2019
Table Number of Villages Having Educational Facilities by Subdistrict and Educational Level in Sijunjung Regency, 2014-2019

Kecamatan Subdistrict	SD Primary School			SMP Junior High School		
	2014	2018	2019	2014	2018	2019
(1)	(2)	(3)	(4)	(5)	(6)	(7)
1. Kamang Baru	11	11	11	9	9	9
2. Tanjung Gadang	9	9	9	7	8	8
3. Sijunjung	9	9	9	7	7	7
4. Lubuk Tarok	6	6	6	2	2	2
5. IV Nagari	5	5	5	3	3	4
6. Kupitan	4	4	4	2	2	2
7. Koto VII	7	7	7	4	4	4
8. Sumpur Kudus	11	11	11	10	10	8
Sijunjung	62	62	62	44	45	44

Bersambung/To Be Continued...

Lanjutan Tabel/*Continued Table* 4.1.10

Kecamatan Subdistrict	SMA Senior High School			SMK Vocational High School		
	2014	2018	2019	2014	2018	2019
(1)	(8)	(9)	(10)	(11)	(12)	(13)
1. Kamang Baru	2	3	3	3	3	3
2. Tanjung Gadang	1	1	1	-	-	-
3. Sijunjung	2	2	2	2	2	2
4. Lubuk Tarok	1	1	1	-	-	-
5. IV Nagari	1	1	1	-	1	1
6. Kupitan	1	1	1	1	1	1
7. Koto VII	1	1	1	1	2	2
8. Sumpur Kudus	3	2	4	-	-	1
Sijunjung	12	12	14	7	9	10

Bersambung/*To Be Continued...*

Lanjutan Tabel/Continued Table 4.1.10

Kecamatan Subdistrict	Perguruan Tinggi University		
	2014	2018	2019
(1)	(14)	(15)	(16)
1. Kamang Baru	-	-	-
2. Tanjung Gadang	-	-	-
3. Sijunjung	1	1	1
4. Lubuk Tarok	-	-	-
5. IV Nagari	-	-	-
6. Kupitan	-	-	-
7. Koto VII	-	-	-
8. Sumpur Kudus	-	-	-
Sijunjung	1	1	1

Sumber/ Source : BPS, Pendataan Potensi Desa (Podes)/BPS-Statistics Indonesia, Potential Village Data Collection

Tabel 4.1.11 Angka Partisipasi Murni (APM) dan Angka Partisipasi Kasar (APK) Menurut Jenjang Pendidikan di Kabupaten Sijunjung, 2018-2019
Net Enrollment Rate and Gross Enrollment Rate by Educational Level in Sijunjung Regency, 2018-2019

Jenjang Pendidikan <i>Educational Level</i>	Angka Partisipasi Murni (APM) <i>Net Participation Rates</i>		Angka Partisipasi Kasar (APK) <i>Gross Participation Rates</i>	
	2018	2019	2018	2019
(1)	(2)	(3)	(4)	(5)
SD/MI <i>Elementary School</i>	100,00	99,60	109,64	105,57
SMP/MTs <i>Junior High School</i>	75,12	74,71	92,37	85,27
SMA/SMK/MA <i>Senior High School</i>	59,16	59,85	69,94	78,26

Sumber/ Source : Survei Sosial Ekonomi Nasional (Kor), Maret 2019/*National Socio-Economic Survey (Kor), March 2019*

Tabel 4.1.12 Persentase Penduduk Berumur 15 Tahun ke Atas yang Melek Huruf Menurut Kelompok Umur di Kabupaten Sijunjung, 2018 dan 2019
Table Percentage of Literate People Aged 15 Years and Over by Age Group in Sijunjung Regency, 2018 and 2019

Kelompok Umur Age Group	2018	2019
(1)	(2)	(3)
15–19	12,06	11,59
20–24	10,96	11,24
25–29	12,09	11,82
30–34	11,36	11,39
35–39	10,95	10,71
40–44	9,50	9,19
45–49	8,23	8,36
50+	24,86	25,72
Jumlah/Total	100,00	100,00
15–24	99,30	100,00
15–44	99,75	99,86
15+	98,16	98,59
45+	95,09	96,24

Sumber/ Source : Survei Sosial Ekonomi Nasional (Kor), Maret 2019/National Socio-Economic Survey (Kor), March 2019

Tabel 4.1.13 Jumlah Perguruan Tinggi, Mahasiswa, dan Tenaga Edukatif (Negeri dan Swasta) di Bawah Kementerian Riset, Teknologi dan Pendidikan Tinggi Menurut Kecamatan di Kabupaten Sijunjung, 2019
Number of College, Students, Educative Staff (Public and Private) Under Ministry of Research, Technology, and Higher Education by Subdistrict in Sijunjung Regency, 2019

Kecamatan <i>Subdistrict</i>	Perguruan Tinggi/ <i>College</i>			Mahasiswa/ <i>Students</i>		
	Negeri <i>Public</i>	Swasta <i>Private</i>	Jumlah <i>Total</i>	Negeri <i>Public</i>	Swasta <i>Private</i>	Jumlah <i>Total</i>
(1)	(2)	(3)	(4)	(5)	(6)	(7)
1. Kamang Baru	-	-	-	-	-	-
2. Tanjung Gadang	-	-	-	-	-	-
3. Sijunjung	-	1	1	-	167	167
4. Lubuk Tarok	-	-	-	-	-	-
5. IV Nagari	-	-	-	-	-	-
6. Kupitan	-	-	-	-	-	-
7. Koto VII	-	-	-	-	-	-
8. Sumpur Kudus	-	-	-	-	-	-
Sijunjung	2019	1	1	-	167	167

Bersambung/*To Be Continued...*

Lanjutan Tabel/Continued Table 4.1.11

Kecamatan Subdistrict	Tenaga Edukatif/Educative Staff		
	Negeri Public	Swasta Private	Jumlah Total
(1)	(2)	(3)	(4)
1. Kamang Baru	-	-	-
2. Tanjung Gadang	-	-	-
3. Sijunjung	-	24	24
4. Lubuk Tarok	-	-	-
5. IV Nagari	-	-	-
6. Kupitan	-	-	-
7. Koto VII	-	-	-
8. Sumpur Kudus	-	-	-
Sijunjung	2019	-	24

Sumber/ Source : Masing-masing Perguruan Tinggi

Tabel 4.1.14 Daftar Nama SD, SMP, dan SMA/SMK Menurut Nagari di Kecamatan Kamang Baru, 2019
Table *List Names of Elementary School, Junior High School, and Senior High School by Nagari in Kamang Baru Subdistrict, 2019*

Nagari <i>Nagari</i>	SD <i>Elementary School</i>	SMP <i>Junior High School</i>	SMA/SMK <i>Senior High School</i>
(1)	(2)	(3)	(4)
Sungai Lansek	SDN 1 Sungai Lansek SDN 12 Sungai Lansek SDN 22 Sungai Lansek	SMPN 10 Sijunjung	SMAN 10 Sijunjung
Muaro Takung	SDN 25 Muaro Tkung SDN 4 Muaro Takung SDN 15 Muaro Takung SDN 40 Muaro Takung	SMPN 21 Sijunjung	SMKN 4 Sijunjung
Kunangan Parit Rantang	SDN 24 Kun. Parit Rantang SDN 26 Kun. Parit Rantang SDN 37 Kun. Parit Rantang SDN 9 Kun. Parit Rantang SDN 11 Kun. Parit Rantang SDN 16 Kun. Parit Rantang SDN 10 Kun. Parit Rantang SDN 38 Kun. Parit Rantang SDN IT Terpadu Salam Cendekia	SMPN 11 Sijunjung SMPN 35 Sijunjung SMPN 46 Sijunjung	SMKN 7 Sijunjung
Kamang	SDN 27 Kamang SDN 2 Kamang SDN 14 Kamang SDN 34 Kamang SDN 29 Kamang SDN 33 Kamang SDN 35 Kamang SDN 31 Kamang SDN 39 Kamang SDN 23 Kamang	SMPN 18 Sijunjung SMPN 37 Sijunjung	SMAN 11 Sijunjung SMAN 6 Sijunjung
Aia Amo	SDN 3 Aia Amo SDN 18 Aia Amo SDN 20 Aia Amo SDN 36 Aia Amo	SMPN 34 Sijunjung SMPN 44 Sijunjung	SMKN 6 Sijunjung
Sungai Betung	SDN 8 Sungai Betung SDN 13 Sungai Betung	SMPN 17 Sijunjung SMPS Global Techno	SMAN 13 Sijunjung

Bersambung/To Be Continued...

Lanjutan Tabel/*Continued Table 4.1.12*

Nagari <i>Nagari</i>	SD <i>Elementary School</i>	SMP <i>Junior High School</i>	SMA/SMK <i>Senior High School</i>
(1)	(2)	(3)	(4)
Siaur	SDN 5 Siaur		
Lubuak Tarantang	SDN 28 Sungai Lansek SDN 30 Sungai Lansek	SMPN 42 Sijunjung SMPN 48 Sijunjung	
Maloro	SDN 32 Aia Amo SDN 17 Aia Amo	SMPS Pembina	
Tanjung Kaling	SDN 7 Aia Amo SDN 19 Aia Amo	SMPN 26 Sijunjung	
Padang Tarok	SDN 6 Sungai Betung SDN 21 Aia Amo		

Sumber/ *Source* : Dinas Pendidikan dan Kebudayaan Kabupaten Sijunjung/*Education and Culture Extention Service Of Sijunjung Regency*

Tabel 4.1.15 Daftar Nama SD, SMP, dan SMA/SMK Menurut Nagari di Kecamatan Tanjung Gadang, 2019
Table *List Names of Elementary School, Junior High School, and Senior High School by Nagari in Tanjung Gadang Subdistrict, 2019*

Nagari <i>Nagari</i>	SD <i>Elementary School</i>	SMP <i>Junior High School</i>	SMA/SMK <i>Senior High School</i>
(1)	(2)	(3)	(4)
Langki	SDN 3 Langki SDN 25 Langki	SMPN 31 Sijunjung	
Sibakur	SDN 4 Sibakur MIS Sibakur	SMPN 41 Sijunjung	
Pulasan	SDN 5 Pulasan SDN 13 Pulasan SDN 17 Pulasan SDN 22 Pulasan SDN 23 Pulasan	SMPN 20 Sijunjung	
Tanjung Lolo	SDN 6 Tanjung Lolo SDN 12 Tanjung Lolo SDN 21 Tanjung Lolo SDN 24 Tanjung Lolo	SMPN 34 Sijunjung	
Tanjung Gadang	SDN 2 Tanjung Gadang SDN 8 Tanjung Gadang SDN 9 Tanjung Gadang SDN 10 Tanjung Gadang SDN 11 Tanjung Gadang SDN 14 Tanjung Gadang SDN 18 Tanjung Gadang SD IT Assalam	SMPN 5 Sijunjung	SMAN 3 Sijunjung
Taratak Baru	SDN 15 Taratak Baru	SMPN 25 Sijunjung	
Timbulun	SDN 7 Timbulun SDN 16 Timbulun SDN 19 Timbulun SDN 20 Timbulun	SMPN 28 Sijunjung SMPS Islam Asalam	
Taratak Baru Utara	SDN 1 Taratak Baru		

Sumber/ Source : Dinas Pendidikan dan Kebudayaan Kabupaten Sijunjung/Education and Culture Extension Service Of Sijunjung Regency

Tabel 4.1.16 Daftar Nama SD, SMP, dan SMA/SMK Menurut Nagari di Kecamatan Sijunjung, 2019
Table *List Names of Elementary School, Junior High School, and Senior High School by Nagari in Sijunjung Subdistrict, 2019*

Nagari <i>Nagari</i>	SD <i>Elementary School</i>	SMP <i>Junior High School</i>	SMA/SMK <i>Senior High School</i>
(1)	(2)	(3)	(4)
Muaro	SDN 3 Muaro	SMPN 7 Sijunjung	SMAN 1 Sijunjung
	SDN 13 Muaro	SMPN 45 Sijunjung	MAN 2 Sijunjung
	SDN 19 Muaro	SMP IT Kautsar Ilmi	SMK Karya Mulia
	SDN 20 Muaro		SMK Elektro
	SDN 22 Muaro		SMA Oriza Plus
	SDN 29 Muaro		
	SDN 31 Muaro		
	SDN 32 Muaro		
	SD IT Kautsar Ilmi		
SLBN 1 Sijunjung			
Kandang Baru	SDN 10 Kandang Baru		
	SDN 33 Kandang Baru		
Pematang Panjang	SDN 4 Pematang Panjang	SMPN 13 Sijunjung	
	SDN 14 Pematang Panjang		
	SDN 15 Pematang Panjang		
	SDN 18 Pematang Panjang		
	SDN 23 Pematang Panjang		
Sijunjung	SDN 1 Sijunjung	SMPN 1 Sijunjung	SMAN 9 Sijunjung
	SDN 2 Sijunjung	SMPN 14 Sijunjung	SMKN 2 Sijunjung
	SDN 6 Sijunjung		
	SDN 9 Sijunjung		
	SDN 16 Sijunjung		
	SDN 17 Sijunjung		
	SDN 21 Sijunjung		
	SDN 30 Sijunjung		
	SDN 25 Sijunjung		
SDN 26 Sijunjung			
Solok Ambah	SDN 12 Solok Ambah	SMPN 32 Sijunjung	
	SDN 38 Solok Ambah		

Bersambung/To Be Continued...

Lanjutan Tabel/*Continued Table* 4.1.14

Nagari <i>Nagari</i>	SD <i>Elementary School</i>	SMP <i>Junior High School</i>	SMA/SMK <i>Senior High School</i>
(1)	(2)	(3)	(4)
Aia Angek	SDN 5 Aia Angek SDN 35 Aia Angek SDN 24 Aia Angek	SMPN 22 Sijunjung	
Paru	SDN 8 Paru SDN 27 Paru	SMPN 40 Sijunjung	
Silokek	SDN 11 Silokek		
Durian Gadang	SDN 7 Durian Gadang SDN 28 Durian Gadang SDN 34 Durian Gadang SDN 37 Durian Gadang	SMPN 23 Sijunjung	

Sumber/ Source : Dinas Pendidikan dan Kebudayaan Kabupaten Sijunjung/*Education and Culture Extension Service Of Sijunjung Regency*

Tabel 4.1.17 Daftar Nama SD, SMP, dan SMA/SMK Menurut Nagari di Kecamatan Lubuk Tarok, 2019
Table *List Names of Elementary School, Junior High School, and Senior High School by Nagari in Lubuk Tarok Subdistrict, 2019*

Nagari <i>Nagari</i>	SD <i>Elementary School</i>	SMP <i>Junior High School</i>	SMA/SMK <i>Senior High School</i>
(1)	(2)	(3)	(4)
Buluh Kasok	SDN 1 Buluh Kasok SDN 13 Taratak	SMPN 30 Sijunjung	
Lubuk Tarok	SDN 2 Jambu Lipo SDN 10 Jambu Lipo SDN 11 Koto Tuo SDN 14 Andopan SDN 15 Tigo Korong SDN 16 Silalak Kulik SDN 9 Koto Tuo	SMPN 12 Sijunjung	SMAN 12 Sijunjung
Lalan	SDN 5 Sikaladi SDN 6 Lalan SDN 7 Batu Anjung SDN 12 Rumbai		
Silongo	SDN 8 Silongo		
Kampung Dalam	SDN 3 Kampung Dalam SDN 17 Kampung Dalam		
Latang	SDN 4 Latang		

Sumber/ Source : Dinas Pendidikan dan Kebudayaan Kabupaten Sijunjung/Education and Culture Extension Service Of Sijunjung Regency

Tabel 4.1.18 Daftar Nama SD, SMP, dan SMA/SMK Menurut Nagari di Kecamatan IV Nagari, 2019
Table *List Names of Elementary School, Junior High School, and Senior High School by Nagari in IV Nagari Subdistrict, 2019*

Nagari <i>Nagari</i>	SD <i>Elementary School</i>	SMP <i>Junior High School</i>	SMA/SMK <i>Senior High School</i>
(1)	(2)	(3)	(4)
Mundam Sakti	SDN 4 Mundam Sakti SDN 12 Mundam Sakti	SMPN 19 Sijunjung	
Koto Baru	SDN 2 Koto Baru SDN 8 Koto Baru SDN 11 Koto Baru		
Muaro Bedi	SDN 3 Muaro Bedi SDN 7 Muaro Bedi SDN 10 Muaro Bodi	SMPN 6 Sijunjung	SMKN 3 Sijunjung
Palangki	SDN 1 Palangki SDN 6 Palangki SDN 13 Palangki SD IT Arrahman	SMPS IT Arrahman	
Koto Tuo	SDN 5 Koto Tuo SDN 9 Koto Tuo		

Sumber/ Source : Dinas Pendidikan dan Kebudayaan Kabupaten Sijunjung/Education and Culture Extention Service Of Sijunjung Regency

Tabel 4.1.19 Daftar Nama SD, SMP, dan SMA/SMK Menurut Nagari di Kecamatan Kupitan, 2019
Table *List Names of Elementary School, Junior High School, and Senior High School by Nagari in Kupitan Subdistrict, 2019*

Nagari <i>Nagari</i>	SD <i>Elementary School</i>	SMP <i>Junior High School</i>	SMA/SMK <i>Senior High School</i>
(1)	(2)	(3)	(4)
Batu Manjular	SDN 4 Batu Manjular SDN 13 Batu Manjular	SMPN 27 Sijunjung	
Padang Sibusuk	SDN 1 Padang Sibusuk SDN 5 Padang Sibusuk SDN 6 Padang Sibusuk SDN 7 Padang Sibusuk SDN 9 Padang Sibusuk SDN 11 Padang Sibusuk SDN 12 Padang Sibusuk SDN 15 Padang Sibusuk SDS IUT	SMPN 3 Sijunjung SMPS IUT	SMAN 4 Sijunjung SMKN 5 Sijunjung
Kampung Baru	SDN 2 Kampung Baru SDN 8 Kampung Baru		
Pamuatan	SDN 3 Pamuatan SDN 10 Pamuatan		

Sumber/ Source : Dinas Pendidikan dan Kebudayaan Kabupaten Sijunjung/Education and Culture Extention Service Of Sijunjung Regency

Tabel 4.1.20 Daftar Nama SD, SMP, dan SMA/SMK Menurut Nagari di Kecamatan Koto VII, 2019
Table *List Names of Elementary School, Junior High School, and Senior High School by Nagari in Koto VII Subdistrict, 2019*

Nagari <i>Nagari</i>	SD <i>Elementary School</i>	SMP <i>Junior High School</i>	SMA/SMK <i>Senior High School</i>
(1)	(2)	(3)	(4)
Bukit Bual	SDN 6 Bukit Bual		
Limo Koto	SDN 7 Limo Koto SDN 9 Limo Koto SDN 13 Limo Koto SDN 16 Limo Toto SDN 21 Limo Koto SDN 23 Limo Koto SDN 24 Limo Koto SDN 26 Limo Koto	SMPN 2 Sijunjung SMPN 38 Sijunjung SMPN 29 Sijunjung	SMKN 1 Sijunjung SMAN 7 Sijunjung
Padang Laweh	SDN 2 Padang Laweh SDN 4 Padang Laweh SDN 8 Padang Laweh SDN12 Padang Laweh SDN 14 Padang Laweh SDN 20 Padang Laweh SDN 25 Padang Laweh SDN 28 Padang Laweh SDN 29 Padang laweh	SMPN 8 Sijunjung	
Tanjung	SDN 3 Tanjung SDN 10 Tanjung SDN 15 Tanjung SDN 19 Tanjung SDN 22 Tanjung	SMPN 16 Sijunjung	
Palaluar	SDN 1 Palaluar SDN 11 Palaluar SDN 17 Palaluar SDN 27 Palaluar		
Guguk	SDN 5 Guguk SDN 18 Guguk	SMPN 33 Sijunjung	

Sumber/ Source : Dinas Pendidikan dan Kebudayaan Kabupaten Sijunjung/Education and Culture Extention Service Of Sijunjung Regency

Tabel 4.1.21 Daftar Nama SD, SMP, dan SMA/SMK Menurut Nagari di Kecamatan Sumpur Kudus, 2019
Table *List Names of Elementary School, Junior High School, and Senior High School by Nagari in Sumpur Kudus Subdistrict, 2019*

Nagari <i>Nagari</i>	SD <i>Elementary School</i>	SMP <i>Junior High School</i>	SMA/SMK <i>Senior High School</i>
(1)	(2)	(3)	(4)
Kumanis	SDN 6 Kumanis SDN 18 Kumanis SDN 20 Kumanis	SMPN 9 Sijunjung	
Tanjung Bonai Aur	SDN 8 Tj. Bonai Aur SDN 11 Tj. Bonai Aur SDN 13 Tj. Bonai Aur SDN 21 Tj. Bonai Aur SDN 23 Tj. Bonai Aur		SMAN 8 Sijunjung
Sisawah	SDN 4 Sisawah SDN 7 Sisawah SDN 14 Sisawah SDN 22 Sisawah SDN 25 Sisawah SDN 26 Sisawah SDN 28 Sisawah	SMPN 15 Sijunjung SMPN 39 Sijunjung	
Tampa Rungo	SDN 3 Tamparungo SDN 17 Tamparungo SDN 19 Tamparungo SDN 27 Tamparungo SDN 29 Tamparungo	SMPN 24 Sijunjung	
Sumpur Kudus	SDN 1 Sumpur Kudus SDN 10 Sumpur Kudus SDN 12 Sumpur Kudus SDN 24 Sumpur Kudus		SMAN 5 Sijunjung
Manganti	SDN 9 Sijunjung	SMPN 36 Sijunjung	
Silantai	SDN 5 Silantai SDN 16 Silantai	SMPN 4 Sijunjung	
Unggan	SDN 2 Unggan SDN 15 Unggan	SMPN 47 Sijunjung	

Sumber/ Source : Dinas Pendidikan dan Kebudayaan Kabupaten Sijunjung/Education and Culture Extention Service Of Sijunjung Regency

Tabel 4.1.22 Persentase Penduduk Usia 7-24 Tahun Menurut Jenis Kelamin, Kelompok Umur Sekolah, dan Partisipasi Sekolah di Kabupaten Sijunjung, 2019
Table *Percentage of Population Aged 7-24 Years by Sex, Age Group, and School Participation in Sijunjung Regency, 2019*

Jenis Kelamin dan Kelompok Umur Sekolah <i>Sex and School Age Group</i>	Partisipasi Sekolah/School Participation		
	Tidak/Belum Pernah Sekolah <i>Not/Never Attending School</i>	Masih Sekolah <i>Attending School</i>	Tidak Sekolah Lagi <i>Not Attending School Anymore</i>
(1)	(2)	(3)	(4)
Laki-Laki/Male			
7-12	20,12	25,62	0,29
13-15	-	11,80	4,48
16-18	79,88	6,81	8,08
19-24	-	2,83	40,64
7-24	100	47,07	53,49
Perempuan/Female			
7-12	-	30,46	-
13-15	-	10,23	1,61
16-18	-	8,55	5,31
19-24	-	3,70	39,59
7-24	-	52,93	46,51
Laki-laki + Perempuan/Male + Female			
7-12	20,12	56,08	0,29
13-15	-	22,03	6,08
16-18	79,88	15,36	13,40
19-24	-	6,53	80,23
7-24	100	100	100

Sumber/ Source : Survei Sosial Ekonomi Nasional (Kor), Maret 2019/National Socio-Economic Survey (Kor), March 2019

Tabel 4.1.23 Persentase Penduduk Berumur 5 Tahun Ke atas Menurut Partisipasi Sekolah dan Jenis Kelamin di Kabupaten Sijunjung, 2019
Percentage of Population 5 Years an Over by Educational Attainment and Sex in Sijunjung Regency, 2019

Partisipasi Sekolah <i>Educational Attainment</i>	Laki-laki <i>Male</i>	Perempuan <i>Female</i>	Jumlah <i>Total</i>
(1)	(2)	(3)	(4)
Tidak/Belum Pernah Sekolah <i>Not/Never Attending School</i>	6,56	6,34	6,45
Masih Sekolah <i>Attending School</i>			
SD	14,90	16,30	15,60
SMP	5,09	5,25	5,17
SMA	4,18	4,06	4,12
Universitas	1,11	1,79	1,45
Tidak Sekolah Lagi <i>Not Attending School Anymore</i>	68,15	66,26	67,21

Sumber/ Source : Survei Sosial Ekonomi Nasional (Kor), Maret 2019/National Socio-Economic Survey (Kor), March 2019

Tabel 4.1.24 Persentase Penduduk Berumur 10 Tahun ke atas Menurut Pendidikan Tertinggi yang Ditamatkan dan Jenis Kelamin di Kabupaten Sijunjung, 2019
Percentage of Population 10 Years and Over by Educational Attainment and Sex in Sijunjung Regency, 2019

Pendidikan Tertinggi Yang Ditamatkan <i>Educational Attainment</i>	Laki-laki <i>Male</i>	Perempuan <i>Female</i>	Jumlah <i>Total</i>
(1)	(2)	(3)	(4)
1. Tidak/Belum Tamat Sekolah Dasar Not Complete Primary School	26,5	27,7	27,1
2. Sekolah Dasar Primary School	27,5	25,8	26,7
3. Sekolah Lanjutan Tingkat Pertama Junior High School	20,3	18,0	19,1
4. Sekolah Menengah Umum General High School	13,4	15,1	14,3
5. Sekolah Menengah Kejuruan Vocational Senior High School	4,8	4,1	4,4
6. Diploma I & II	0,3	0,2	0,2
7. Akademi/Diploma III Academy/D.III	1,6	1,2	1,4
8. D-IV/S-1/S-2/S-3 D-IV/S-1/S-2/S-3	5,7	7,9	6,8
Sijunjung	100	100	100

Sumber/ Source : Survei Sosial Ekonomi Nasional (Kor), Maret 2019/National Socio-Economic Survey (Kor), March 2019

Tabel 4.1.25 Persentase Penduduk Berumur 15 Tahun ke Atas Menurut Kemampuan Baca Tulis dan Jenis Kelamin di Kabupaten Sijunjung, 2019
Table Percentage of Population Aged 15 and Over by Literacy Skills and Sex in Sijunjung Regency, 2019

Kemampuan Baca Tulis <i>Literacy Skills</i>	Laki-laki <i>Male</i>	Perempuan <i>Female</i>	Jumlah <i>Total</i>
(1)	(2)	(3)	(4)
Mampu Baca Tulis			
Huruf Latin	98,50	98,58	98,54
Huruf Arab	20,10	21,81	20,96
Huruf Lainnya	0,75	0,29	0,52
Buta Huruf			
	1,50	1,32	1,41

Sumber/ Source : Survei Sosial Ekonomi Nasional (Kor), Maret 2019/National Socio-Economic Survey (Kor), March 2019

4.2 KESEHATAN HEALTH

Tabel 4.2.1 Jumlah Nagari yang Memiliki Sarana Kesehatan Menurut Kecamatan di Kabupaten Sijunjung, 2014-2019
Table Number of Village Having Health Facilities by Subdistrict in Sijunjung Regency, 2014-2019

Kecamatan Subdistrict	Rumah Sakit Hospital			Rumah Sakit Bersalin Maternity Hospital		
	2014	2018	2019	2014	2018	2019
(1)	(2)	(3)	(4)	(5)	(6)	(7)
1. Kamang Baru	-	-	-	-	-	-
2. Tanjung Gadang	-	-	-	-	-	-
3. Sijunjung	1	1	1	1	-	-
4. Lubuk Tarok	-	-	-	-	-	-
5. IV Nagari	-	-	-	-	-	-
6. Kupitan	-	1	1	-	-	-
7. Koto VII	-	-	-	-	-	-
8. Sumpur Kudus	-	-	-	-	-	-
Sijunjung	1	2	2	1	-	-

Bersambung/To Be Continued...

Lanjutan Tabel/Continued Table 4.2.1

Kecamatan Subdistrict	Poliklinik Polyclinic			Puskesmas Public Health Center		
	2014	2018	2019	2014	2018	2019
(1)	(8)	(9)	(10)	(11)	(12)	(13)
1. Kamang Baru	1	2	2	3	4	3
2. Tanjung Gadang	–	–	–	1	1	1
3. Sijunjung	1	1	1	2	2	2
4. Lubuk Tarok	–	–	–	1	1	1
5. IV Nagari	–	–	–	1	1	1
6. Kupitan	1	–	–	1	1	1
7. Koto VII	–	–	–	1	2	2
8. Sumpur Kudus	–	–	–	2	2	2
Sijunjung	3	3	3	12	14	13

Bersambung/To Be Continued...

Lanjutan Tabel/*Continued Table* 4.2.1

Kecamatan <i>Subdistrict</i>	Puskesmas Pembantu <i>Subsidiary of Public Health Center</i>			Apotek <i>Pharmacy</i>		
	2014	2018	2019	2014	2018	2019
(1)	(14)	(15)	(16)	(17)	(18)	(19)
1. Kamang Baru	7	4	6	1	2	2
2. Tanjung Gadang	7	7	7	-	1	-
3. Sijunjung	7	7	7	2	3	2
4. Lubuk Tarok	4	2	3	-	-	1
5. IV Nagari	3	3	3	2	1	1
6. Kupitan	4	4	4	-	1	1
7. Koto VII	5	4	4	1	-	1
8. Sumpur Kudus	5	7	6	1	2	1
Sijunjung	42	38	40	7	10	9

Sumber/ Source : BPS, Pendataan Potensi Desa (Podes)/BPS-Statistics Indonesia, Potential Village Data Collection

Tabel 4.2.2 Jumlah Tenaga Kesehatan Menurut Kecamatan di Kabupaten Sijunjung, 2019
Table Number of Medical Personnel by Subdistrict in Sijunjung Regency, 2019

Kecamatan Subdistrict	Dokter Spesialis Specialist	Dokter Umum Physician	Dokter Gigi Dentist	Bidan Midwives	Apoteker Pharmacist	Ahli Gizi Nutritionist	
(1)	(2)	(3)	(4)	(5)	(6)	(7)	
1. Kamang Baru	-	5	3	56	1	5	
2. Tanjung Gadang	-	2	1	19	1	2	
3. Sijunjung	15	11	3	71	10	11	
4. Lubuk Tarok	-	2	1	14	1	1	
5. IV Nagari	-	2	1	19	1	1	
6. Kupitan	-	2	1	20	1	2	
7. Koto VII	-	4	1	30	1	4	
8. Sumpur Kudus	-	3	1	31	1	3	
Sijunjung	2019	15	31	12	260	17	29
	2018	22	35	14	243	9	23
	2017	15	35	14	216	35	216

Bersambung/To Be Continued...

Lanjutan Tabel/*Continued Table* 4.2.2

Kecamatan <i>Subdistrict</i>	Perawat <i>Nurse</i>	Tenaga Teknis Kefarmasian <i>Pharmaceutical Technicians</i>	Kesehatan Masyarakat	Kesehatan Lingkungan	Fisioterapis <i>Fisioterapist</i>	
(1)	(8)	(9)	(10)	(11)	(12)	
1. Kamang Baru	23	4	4	2	3	
2. Tanjung Gadang	13	1	1	2	-	
3. Sijunjung	148	16	22	5	12	
4. Lubuk Tarok	4	1	-	1	1	
5. IV Nagari	10	2	3	1	-	
6. Kupitan	17	3	1	2	1	
7. Koto VII	13	4	3	3	2	
8. Sumpur Kudus	14	1	4	3	1	
Sijunjung	2019	242	32	38	19	20
	2018	250	26	12	19	7
	2017	226	15	14	-	18

Sumber/ *Source*: Dinas Kesehatan Kabupaten Sijunjung/*Health Extention Service of Sijunjung Regency*

Tabel 4.2.3 Persentase Penduduk yang Mempunyai Keluhan Kesehatan Selama Sebulan Terakhir Menurut Tahun dan Jenis Kelamin di Kabupaten Sijunjung, 2015-2019
Table *Percentage of People Who Had Health Complaint During a Month Prior to The Survey by Year and Sex in Sijunjung Regency, 2015-2019*

Kecamatan <i>Subdistrict</i>	Laki-laki <i>Male</i>	Perempuan <i>Female</i>	Jumlah <i>Total</i>
(1)	(2)	(3)	(4)
2015	29,87	30,53	30,20
2016	24,74	27,41	26,07
2017	25,45	24,79	25,12
2018	27,52	28,25	27,89
2019	28,9

Sumber/ Source : Survei Sosial Ekonomi Nasional (Kor), Maret 2019/*National Socio-Economic Survey (Kor), March 2019*

Tabel 4.2.4 Jumlah Rumah Sakit Umum, Rumah Sakit Khusus, dan Puskesmas Menurut Kecamatan di Kabupaten Sijunjung, 2018-2019
Table Number of General Hospital, Special Hospital, and Public Health Center by Subdistrict in Sijunjung Regency, 2018-2019

Kecamatan Subdistrict	Rumah Sakit Hospital		Rumah Sakit Khusus Special Hospital		Rumah Bersalin Maternity Hospital		Puskesmas Public Health Center	
	2018	2019	2018	2019	2018	2019	2018	2019
(1)	(2)	(3)	(4)	(5)	(6)	(7)	(8)	(9)
1. Kamang Baru	-	-	-	-	-	-	3	3
2. Tanjung Gadang	-	-	-	-	-	-	1	1
3. Sijunjung	1	1	-	1	1	-	2	2
4. Lubuk Tarok	-	-	-	-	-	-	1	1
5. IV Nagari	-	-	-	-	-	-	1	1
6. Kupitan	1	1	-	-	-	-	1	1
7. Koto VII	-	-	-	-	-	-	2	2
8. Sumpur Kudus	-	-	-	-	-	-	2	2
Sijunjung	2	2	-	1	1	-	13	13

Bersambung/To Be Continued...

Lanjutan Tabel/Continued Table 4.2.4

Kecamatan Subdistrict	Klinik/Balai Kesehatan Clinic/Health Center		Posyandu Maternal & Child Health Center		Puskesmas Pembantu Health Sub Center	
	2018 (10)	2019 (11)	2018 (12)	2019 (13)	2018 (14)	2019 (15)
1. Kamang Baru	3	3	56	56	9	9
2. Tanjung Gadang	-	-	42	42	7	7
3. Sijunjung	4	4	66	66	8	8
4. Lubuk Tarok	-	-	21	21	3	3
5. IV Nagari	-	-	18	18	3	3
6. Kupitan	-	-	23	23	4	4
7. Koto VII	-	-	45	45	6	6
8. Sumpur Kudus	-	-	40	40	6	6
Sijunjung	7	7	311	311	46	46

Sumber/ Source: Dinas Kesehatan Kabupaten Sijunjung/Health Extension Service of Sijunjung Regency

Tabel 4.2.5 Jumlah Kunjungan Pada Rumah Sakit Menurut Kecamatan di Kabupaten Sijunjung, 2019
Table *Number of Attendances in Public Hospital by Subdistrict in Sijunjung Regency, 2019*

Kecamatan Subdistrict	Kunjungan Visit	Rawat Inap Inpatient	Jumlah Total	
(1)	(2)	(3)	(4)	
1. Kamang Baru	2 146	986	3 132	
2. Tanjung Gadang	2 691	1 255	3 946	
3. Sijunjung	14 300	758	15 058	
4. Lubuk Tarok	3 093	2 177	5 270	
5. IV Nagari	2 096	1 044	3 140	
6. Kupitan	676	148	824	
7. Koto VII	2 413	1 544	3 957	
8. Sumpur Kudus	1 016	230	1 582	
9. Daerah lain	403	986	3 132	
Sijunjung	2019	28 834	8 708	37 542
	2018	362 508	6 621	369 129
	2017	256 553	1 953	258 506
	2016	266 743	4 483	271 226
	2015	328 029	4 483	329 688

Sumber/ Source: Dinas Kesehatan Kabupaten Sijunjung/Health Extension Service of Sijunjung Regency

Tabel 4.2.6 Jumlah Bayi Lahir, Bayi Berat Badan Lahir Rendah (BBLR), BBLR Dirujuk, dan Bergizi Buruk di Kabupaten Sijunjung, 2014-2019
Table Number of Births, Babies with Low Birth Weights (LBW), Treated LBW, and Malnutrition Cases in Sijunjung Regency, 2014-2019

Tahun Year	Bayi Lahir Births	BBLR/LBW		Gizi Buruk Malnutrition
		Jumlah Total	Dirujuk Treated	
(1)	(2)	(3)	(4)	(5)
2014	4 440	124	64	38
2015	5 295	176	54	22
2016	5 209	186	48	20
2017	4 292	190	54	42
2018	5 336	204	11	38
2019	4 188	228	41	46

Sumber/ Source: Dinas Kesehatan Kabupaten Sijunjung/Health Extension Service of Sijunjung Regency

Tabel 4.2.7 Jumlah Ibu Hamil, Melakukan Kunjungan K1, Melakukan Kunjungan K4, Kurang Energi Kronis (KEK), dan Mendapat Tablet Zat Besi (Fe) di Kabupaten Sijunjung, 2014-2019
Number of Pregnant Women, Those with One Visit and four Visits of Antenatal Care, Chronic Energy Deficiency (CED), and Receiving Iron Supplement in Sijunjung Regency, 2014-2019

Tahun Year	Jumlah Ibu Hamil Pregnant Women	Melakukan Kunjungan K1 One Visit	Melakukan Kunjungan K4 Four Visits	Kurang Energi Kronis Chronic Energy Deficiency	Mendapat Zat Besi (Fe) Receiving Iron Supplement
(1)	(2)	(3)	(4)	(5)	(6)
2014	4 914	4 649	4 046	547	4 046
2015	5 886	5 807	5 117	453	5 117
2016	5 882	4 842	3 970	451	3 970
2017	5 878	5 304	4 287	383	4 255
2018	5 870	4 986	4 496	466	4 553
2019	5 857	4 749	4 186	504	4 370

Sumber/ Source: Dinas Kesehatan Kabupaten Sijunjung/Health Extention Service of Sijunjung Regency

Tabel 4.2.8 Jumlah Kasus IMS, DBD, Diare, TB, dan Malaria Menurut Kecamatan di Kabupaten Sijunjung, 2019
Number of Cases of Sexually Transmitted Infection, Dengue Fever, Diarrhea, Tuberculosis (TB), and Malaria in Sijunjung Regency, 2019

Kecamatan Subdistrict	IMS Sexually Transmitted injection	DBD Dengue Fever	Diare Diarrhea	TB Tuberculosis	Malaria	
(1)	(2)	(3)	(4)	(5)	(6)	
1. Kamang Baru	15	9	1 617	101	1	
2. Tanjung Gadang	7	2	885	41	-	
3. Sijunjung	11	27	1 299	83	-	
4. Lubuk Tarok	13	4	321	40	-	
5. IV Nagari	-	11	362	24	-	
6. Kupitan	-	4	433	31	1	
7. Koto VII	3	11	846	54	-	
8. Sumpur Kudus	2	3	655	28	-	
Sijunjung	2019	51	71	6 418	402	2
	2018	-	88	5 367	262	4
	2017	-	141	6 213	180	4
	2016	-	120	5 505	164	2

Sumber/ Source: Dinas Kesehatan Kabupaten Sijunjung/Health Extension Service of Sijunjung Regency

Tabel 4.2.9 Jumlah Kunjungan Pasien Gigi Menurut Lokasi Puskesmas di Kabupaten Sijunjung, 2019
Table *Number of Visit Dental Patients to Public Health Center by Location of Public Health in Sijunjung Regency, 2019*

Kecamatan <i>Subdistrict</i>	Baru <i>New</i>	Lama <i>Old</i>
(1)	(2)	(3)
1. Kamang Baru	1 322	734
2. Tanjung Gadang	459	100
3. Sijunjung	2 326	506
4. Lubuk Tarok	1 000	790
5. IV Nagari	630	239
6. Kupitan	360	489
7. Koto VII	873	597
8. Sumpur Kudus	375	418
Sijunjung	7 345	3 873
	2018	3 790
	2017	3 800
	2016	4 310
	2015	4 843

Sumber/ Source: Dinas Kesehatan Kabupaten Sijunjung/Health Extention Service of Sijunjung Regency

Tabel 4.2.10 Angka Kematian Bayi, Angka Kematian Ibu, dan Angka Kematian Anak Balita Menurut Kecamatan di Kabupaten Sijunjung, 2019
Table Infant Mortality, Maternal Mortality, and Childhood Mortality by Subdistrict in Sijunjung Regency, 2019

Kecamatan Subdistrict	Angka Kematian Bayi Infant Mortality (per 1000)	Angka Kematian Ibu Maternal Mortality (per 1000)	Angka Kematian Anak Balita Childhood Mortality (per 1000)
(1)	(2)	(3)	(3)
1. Kamang Baru	15,58	0,96	0,17
2. Tanjung Gadang	8,74	1,96	-
3. Sijunjung	8,49	2,31	0,38
4. Lubuk Tarok	5,76	-	1,76
5. IV Nagari	12,59	-	-
6. Kupitan	6,20	-	-
7. Koto VII	11,30	1,57	0,23
8. Sumpur Kudus	11,70	2,26	0,34
Sijunjung	2019
	2018	15,84	113
	2017	19,00	142,5
	2016	17,00	95,00
	2015	13,11	75,54
			18,33
			20,40
			18,00
			0,92

Sumber/ Source: Dinas Kesehatan Kabupaten Sijunjung/Health Extension Service of Sijunjung Regency

Tabel 4.2.11 Jumlah Kelahiran, Lahir Mati, dan Bayi Mati Menurut Kecamatan di Kabupaten Sijunjung, 2019
Table *Number of Birth, Born Dead, and Dead Babies by Subdistrict in Sijunjung Regency, 2019*

Kecamatan <i>Subdistrict</i>	Jumlah Kelahiran <i>Number of Birth</i>	Lahir Mati <i>Born Dead</i>	Bayi Mati <i>Dead Babies</i>
(1)	(2)	(3)	(3)
1. Kamang Baru	1 031	15	18
2. Tanjung Gadang	508	8	5
3. Sijunjung	865	6	9
4. Lubuk Tarok	298	1	2
5. IV Nagari	234	1	5
6. Kupitan	176	2	2
7. Koto VII	691	8	10
8. Sumpur Kudus	385	8	7
Sijunjung	2019	4 188	49
	2018	4 420	30
	2017	4 245	47
	2016	4 229	45
	2015	5 330	70

Sumber/ Source: Dinas Kesehatan Kabupaten Sijunjung/Health Extention Service of Sijunjung Regency

Tabel 4.2.12 Jumlah Balita Ditimbang, Balita Gizi Buruk, dan Persentase pada Keluarga Miskin (Gakin) dan Non-Gakin Menurut Kecamatan di Kabupaten Sijunjung, 2019
Number of Toddler Weighed, Bad Nutrition, and Percentage by Subdistrict in Sijunjung Regency, 2019

Kecamatan <i>Subdistrict</i>	Balita Ditimbang <i>Toddler Weighed</i>	Balita Gizi Buruk <i>Bad Nutrition</i>	Persentase <i>Percentage</i>	
(1)	(2)	(3)	(3)	
1. Kamang Baru	4 024	12	0,30	
2. Tanjung Gadang	2 264	1	0,04	
3. Sijunjung	3 633	11	0,30	
4. Lubuk Tarok	1 116	6	0,54	
5. IV Nagari	1 057	4	0,38	
6. Kupitan	688	1	0,15	
7. Koto VIII	3 048	2	0,07	
8. Sumpur Kudus	1 722	9	0,52	
Sijunjung	2019	17 552	46	0,29
	2018	26 162	38	1,14
	2017	18 289	76	0,42
	2016	19 849	458	2,30
	2015	16 970	22	-

Sumber/ Source: Dinas Kesehatan Kabupaten Sijunjung/Health Extension Service of Sijunjung Regency

Tabel 4.2.13 Jumlah Kasus 10 Penyakit Terbanyak di Kabupaten Sijunjung, 2019
Table *Number of Cases of the 10 Most Diseases in Sijunjung Regency, 2019*

Jenis Penyakit <i>The Type of Disease</i>	Jumlah Kasus <i>Number Of Cases</i>
(1)	(2)
1. ISPA	20 543
2. Gastritis	12 398
3. Hypertensi	12 098
4. Common Cold	9 888
5. Kesakitan pada Sistem Otot	9 764
6. Diare	6 581
7. Kecelakaan dan Rudapaksa	5 231
8. Penyakit Kulit Alergi	5 176
9. Penyakit Lain pada Saluran Pernafasan Atas	5 076
10. Penyakit Pulpan (Jaringan Periapikal)	2 895
Jumlah/Total	89 650

Sumber/ Source: Dinas Kesehatan Kabupaten Sijunjung/Health Extention Service of Sijunjung Regency

Tabel 4.2.14 Jumlah Klinik Keluarga Berencana (KKB) dan Pos Pelayanan Keluarga Berencana Desa (PPKBD) Menurut Kecamatan di Kabupaten Sijunjung, 2019
Table Number of Family Planning Clinics and Village Family Planning Service Units by Subdistrict in Sijunjung Regency, 2019

Kecamatan Subdistrict	Klinik Keluarga Berencana (KKB) Family Planning Clinics	Pos Pelayanan Keluarga Berencana Desa (PPKBD) Village Family Planning Service Units
(1)	(2)	(3)
1. Kamang Baru	3	57
2. Tanjung Gadang	1	9
3. Sijunjung	4	15
4. Lubuk Tarok	1	24
5. IV Nagari	1	17
6. Kupitan	1	4
7. Koto VII	2	33
8. Sumpur Kudus	2	23
Sijunjung	15	182
	2019	292
	2018	292
	2017	297
	2016	283
	2015	

Sumber/ Source : Dinas Pengendalian Penduduk dan Keluarga Berencana Kabupaten Sijunjung/Family Planning Coordinating Board Office of Sijunjung Regency

Tabel 4.2.15 Jumlah Pasangan Usia Subur dan Peserta KB Aktif Menurut Kecamatan di Kabupaten Sijunjung, 2019
Number of Eligible Couples and Family Planning Participants by Subdistrict in Sijunjung Regency, 2019

Kecamatan Subdistrict	Jumlah PUS Eligible Couples	Peserta KB Aktif Family Planning Participants				
		IUD	MOW	MOP	Kondom Condom	
(1)	(2)	(3)	(4)	(5)	(6)	
1. Kamang Baru	10 083	144	249	11	189	
2. Tanjung Gadang	5 787	44	83	12	42	
3. Sijunjung	7 798	494	292	21	116	
4. Lubuk Tarok	2 948	74	135	13	39	
5. IV Nagari	2 644	108	233	8	59	
6. Kupitan	1 824	178	168	1	26	
7. Koto VII	6 953	131	150	11	124	
8. Sumpur Kudus	4 953	139	107	8	111	
Sijunjung	2019	42 990	1 312	1 417	85	706
	2018	42 825	1 199	1 190	86	545
	2017	41 955	1 246	1 024	74	579
	2016	38 239	1 129	997	60	368
	2015	41 337	1 146	904	42	442

Bersambung/Ta Be Continued...

Lanjutan Tabel/Continued Table 4.2.15

Kecamatan Subdistrict	Peserta KB Aktif Family Planning Participants			Jumlah Total	
	Implan Implants	Suntikan Injection	Pil Pill		
(1)	(7)	(8)	(9)	(10)	
1. Kamang Baru	967	4 775	1 173	7 508	
2. Tanjung Gadang	308	3 054	535	4 078	
3. Sijunjung	828	2 611	575	4 937	
4. Lubuk Tarok	361	948	368	1 938	
5. IV Nagari	353	939	311	2 011	
6. Kupitan	203	544	134	1 254	
7. Koto VII	1 385	1 984	539	4 324	
8. Sumpur Kudus	578	2 110	600	3 653	
Sijunjung	2019	4 983	16 965	4 235	29 703
	2018	5 059	18 021	5 157	31 257
	2017	4 654	17 091	4 939	29 607
	2016	4 984	19 422	5 891	32 851
	2015	3 972	19 439	5 736	41 203

Sumber/ Source : Dinas Pengendalian Penduduk dan Keluarga Berencana Kabupaten Sijunjung/Family Planning Coordinating Board Office of Sijunjung Regency

4.3 AGAMA DAN SOSIAL LAINNYA
RELIGION AND OTHERS SOCIAL AFFAIRS

Tabel 4.3.1 Persentase Penduduk Menurut Kecamatan dan Agama yang
Table Dianut di Kabupaten Sijunjung, 2019
*Percentage of Population by Sub District and Religion in Sijunjung
 Regency, 2019*

Kecamatan <i>Subdistrict</i>	Islam <i>Moslem</i>	Protestant <i>Protestant</i>	Katolik <i>Catholic</i>	Hindu <i>Hindu</i>	Budha <i>Buddha</i>	Lainnya <i>Others</i>
(1)	(2)	(3)	(4)	(5)	(6)	(7)
1. Kamang Baru	20,31	0,26	0,06	0,00	-	-
2. Tanjung Gadang	11,63	-	-	-	-	-
3. Sijunjung	20,21	0,08	0,04	0,01	0,00	-
4. Lubuk Tarok	7,60	-	-	-	-	-
5. IV Nagari	6,77	-	-	-	-	-
6. Kupitan	5,70	0,04	0,01	-	-	0,00
7. Koto VII	15,94	-	-	-	-	-
8. Sumpur Kudus	11,35	-	-	-	-	-
Sijunjung	2019	99,50	0,38	0,12	0,01	0,00
	2018	99,94	0,05	0,01	-	-

Sumber/ Source : Kantor Kementerian Agama Kabupaten Sijunjung/Ministry of Religious Affairs of Sijunjung

Tabel 4.3.2 Jumlah Tempat Peribadatan Menurut Kecamatan di Kabupaten Sijunjung, 2019
Table Number of Worship Facilities by Subdistrict in Sijunjung Regency, 2019

Kecamatan Subdistrict	Islam <i>Moslem</i>		Protestan <i>Protestan</i>		Katholik <i>Catholic</i>		Budha <i>Budhism</i>	Hindu <i>Hindu</i>	Khonghucu <i>Konghucu</i>
	Mesjid <i>Mosque</i>	Mushola Langgar <i>Private/ Mosque</i>	Gereja <i>Church</i>	Rumah Kebaktian <i>House of God</i>	Gereja <i>Church</i>	Rumah Kebaktian <i>House of God</i>	Vihara <i>Setia</i>	Pura <i>Pura</i>	Kelenteng <i>Kelenteng</i>
(1)	(2)	(3)	(4)	(5)	(6)	(7)	(8)	(9)	(10)
1. Kamang Baru	51	114	-	-	-	-	-	-	-
2. Tanjung Gadang	19	62	-	-	-	-	-	-	-
3. Sijunjung	32	140	-	-	-	-	-	-	-
4. Lubuk Tarok	13	13	-	-	-	-	-	-	-
5. IV Nagari	6	64	-	-	-	-	-	-	-
6. Kupitan	9	29	-	-	-	-	-	-	-
7. Koto VII	26	27	-	-	-	-	-	-	-
8. Sumpur Kudus	29	95	-	-	-	-	-	-	-
Sijunjung 2019	185	544	-	-	-	-	-	-	-
2018	187	543	-	-	-	-	-	-	-
2017	185	695	-	-	-	-	-	-	-
2016	185	688	-	-	-	-	-	-	-
2015	178	911	-	-	-	-	-	-	-

Sumber/ Source : Kantor Kementerian Agama Kabupaten Sijunjung/Ministry of Religious Affairs of Sijunjung

Tabel 4.3.3 Jumlah Nagari yang Mengalami Bencana Alam Menurut Kecamatan di Kabupaten Sijunjung, 2014-2019
Number of Village that Had Natural Disaster by Subdistrict in Sijunjung Regency, 2014-2019

Kecamatan Subdistrict	Banjir Flood			Gempa Bumi Earthquake			Tanah Longsor Landslide		
	2014	2018	2019	2014	2018	2019	2014	2018	2019
(1)	(2)	(3)	(4)	(5)	(6)	(7)	(8)	(9)	(10)
1. Kamang Baru	1	8	3	-	-	-	-	2	1
2. Tanjung Gadang	4	5	-	-	-	-	6	7	5
3. Sijunjung	2	5	5	-	-	-	4	5	6
4. Lubuk Tarok	1	3	2	-	-	-	3	2	2
5. IV Nagari	1	1	-	-	-	-	-	1	-
6. Kupitan	3	-	-	-	-	-	-	-	1
7. Koto VII	3	3	-	-	-	-	1	1	2
8. Sumpur Kudus	8	4	7	-	-	-	3	3	9
Sijunjung	23	29	17	-	-	-	17	21	26

Catatan/Note: ¹ Desa pada tabel ini termasuk Unit Permukiman Transmigrasi (UPT) yang masih dibina oleh kementerian terkait dan nagari di Provinsi Sumatera Barat/Villages in this table are included in Transmigration Settlement Unit which is still fostered by the relevant ministries and the nagari in the Province of Sumatera Barat

Sumber/Source: ²Terjadi dalam tiga tahun terakhir sampai dengan saat pencacahan/Occured during the last three years by the time of enumeration
 BPS, Pendataan Potensi Desa (Podes)/BPS-Statistics Indonesia, Village Potential Data Collecting

Tabel 4.3.4 Jumlah Ulama, Khatib, Mubaligh, dan Penyuluh Agama Menurut Kecamatan di Kabupaten Sijunjung, 2019
Table Number of Islamic Preacher by Subdistrict in Sijunjung Regency, 2019

Kecamatan Subdistrict	Ulama Ulama	Khatib Preacher	Mubaligh Mubaligh	Penyuluh Agama Religious Educator	
(1)	(2)	(3)	(4)	(5)	
1. Kamang Baru	30	40	86	10	
2. Tanjung Gadang	15	21	37	10	
3. Sijunjung	25	34	37	10	
4. Lubuk Tarok	79	23	12	10	
5. IV Nagari	19	10	30	9	
6. Kupitan	9	11	34	9	
7. Koto VII	20	30	31	9	
8. Sumpur Kudus	56	30	59	10	
Sijunjung	2019	253	199	326	77
	2018	253	182	319	77
	2017	253	182	319	80
	2016	253	182	319	72
	2015	253	182	319	72

Sumber/ Source : Kantor Kementerian Agama Kabupaten Sijunjung/Ministry of Religious Affairs of Sijunjung

Tabel 4.3.5 Banyaknya Jemaah Haji Menurut Kecamatan dan Jenis Kelamin di Kabupaten Sijunjung, 2019
Number of Moslem Pilgrims by Subdistrict and Sex in Sijunjung Regency, 2019

Kecamatan Subdistrict	Laki-laki Male	Perempuan Female	Jumlah Total
(1)	(2)	(3)	(4)
1. Kamang Baru	5	7	12
2. Tanjung Gadang	6	7	13
3. Sijunjung	18	34	52
4. Lubuk Tarok	6	14	20
5. IV Nagari	10	19	29
6. Kupitan	2	6	8
7. Koto VII	6	10	16
8. Sumpur Kudus	9	12	21
Sijunjung	62	109	171
	2018	86	148
	2017	86	141
	2016	51	87
	2015	60	97

Sumber/ Source : Kantor Kementerian Agama Kabupaten Sijunjung/Ministry of Religious Affairs of Sijunjung

Tabel 4.3.6 Banyaknya Jemaah Haji Menurut Kecamatan dan Jenis Pekerjaan Utama di Kabupaten Sijunjung, 2019
Table Number of Moslem Pilgrims by Subdistrict and Occupation in Sijunjung Regency, 2019

Kecamatan Subdistrict	Petani Farmer	Pedagang Trader	Pegawai Negeri Public Servant	ABRI ABRI	Lainnya More	Jumlah Total	
(1)	(2)	(3)	(4)	(5)	(6)	(7)	
1. Kamang Baru	-	2	4	-	6	12	
2. Tanjung Gadang	2	1	-	-	10	13	
3. Sijunjung	4	-	20	2	26	52	
4. Lubuk Tarok	10	-	1	-	9	20	
5. IV Nagari	4	3	9	1	12	29	
6. Kupitan	-	-	6	-	2	8	
7. Koto VII	1	-	4	-	11	16	
8. Sumpur Kudus	3	1	3	-	14	21	
Sijunjung	2019	24	7	47	3	90	171
	2018	17	9	43	1	91	148
	2017	24	7	39	1	71	142
	2016	18	2	22	1	44	88
	2015	9	18	38	1	31	97

Sumber/ Source : Kantor Kementerian Agama Kabupaten Sijunjung/Ministry of Religious Affairs of Sijunjung

Tabel 4.3.7 Banyaknya Jemaah Haji Menurut Kecamatan dan Pendidikan Tertinggi yang Ditematkan di Kabupaten Sijunjung, 2019
Number of Moslem Pilgrims by Subdistrict and Education Attainment in Sijunjung Regency, 2019

Kecamatan Subdistrict	Tdk Tamat SD/Not Completed Elementary School	SD Elementary School	SMP Yuniior High School	SLTA Senior High School	Sarjana Muda Bachelor Degree	Sarjana Univ. Degree	Jumlah Total
(1)	(2)	(3)	(4)	(5)	(6)	(7)	(8)
1. Kamang Baru	-	2	1	5	2	2	12
2. Tanjung Gadang	-	8	4	1	-	-	13
3. Sijunjung	-	11	3	14	7	17	52
4. Lubuk Tarok	-	14	3	2	-	1	20
5. IV Nagari	-	8	7	5	2	7	29
6. Kupitan	-	-	-	2	4	2	8
7. Koto VII	-	3	2	6	3	2	16
8. Sumpur Kudus	-	9	1	7	-	4	21
Sijunjung							
2019	-	55	21	42	18	35	171
2018	-	30	25	44	12	37	148
2017	-	39	23	44	16	20	195
2016	-	49	5	13	-	20	87
2015	-	39	7	23	9	19	97

Sumber/ Source : Kantor Kementerian Agama Kabupaten Sijunjung/Ministry of Religious Affairs of Sijunjung

Tabel 4.3.8 Jumlah Ternak Kurban, Orang Berkurban dan Penerima Kurban Pada Hari Raya Idul Adha di Kabupaten Sijunjung, 2019
Number of Cattle Slaughtered, Sacrifice and Receipt on Islamic Festival Sacrifice in Sijunjung Regency, 2019

Kecamatan Subdistrict	Kambing Goat	Sapi Cow	Kerbau Buffalo	Orang Berkurban Sacrifice	Penerima Kurban Receive	
(1)	(2)	(3)	(4)	(5)	(6)	
1. Kamang Baru	51	103	33	1 003	10 030	
2. Tanjung Gadang	51	56	1	450	4 500	
3. Sijunjung	56	233	8	1 743	17 430	
4. Lubuk Tarok	12	61	2	453	4 530	
5. IV Nagari	5	77	2	558	5 580	
6. Kupitan	9	127	-	898	8 980	
7. Koto VII	40	170	2	1 244	12 440	
8. Sumpur Kudus	12	140	-	992	9 920	
Sijunjung	2019	236	967	48	7 341	64 482
	2018	279	1 049	71	7 344	61 689
	2017	156	902	28	5 947	54 159
	2016	190	774	24	6 048	62 967
	2015	140	1 105	45	7 508	68 319

Sumber/ Source : Kantor Kementerian Agama Kabupaten Sijunjung/Ministry of Religious Affairs of Sijunjung

Tabel 4.3.9 Jumlah Nikah Menurut Kecamatan di Kabupaten Sijunjung, 2019
Table Number of Marriage by Subdistrict in Sijunjung Regency, 2019

Kecamatan Subdistrict	Nikah Marriage
(1)	(2)
1. Kamang Baru	357
2. Tanjung Gadang	252
3. Sijunjung	337
4. Lubuk Tarok	141
5. IV Nagari	94
6. Kupitan	100
7. Koto VII	338
8. Sumpur Kudus	215
Sijunjung	1 834
	2018
	1 818
	2017
	1 826
	2016
	1 694
	2015
	1 780

Sumber/ Source : Kantor Kementerian Agama Kabupaten Sijunjung/Ministry of Religious Affairs of Sijunjung

Tabel 4.3.10 Jumlah Cerai Talak, Cerai Gugat Menurut Kecamatan di Kabupaten Sijunjung, 2019
Table Number of Divorce by Talak, Divorce by Petition by Subdistrict in Sijunjung Regency, 2019

Kecamatan Subdistrict	Cerai Talak Divorce by Talak	Cerai Gugat Divorce by Petition	Jumlah Total
(1)	(2)	(3)	(5)
1. Kamang Baru	10	42	52
2. Tanjung Gadang	7	14	21
3. Sijunjung	9	53	62
4. Lubuk Tarok	4	24	28
5. IV Nagari	5	14	19
6. Kupitan	6	25	31
7. Koto VII	11	61	72
8. Sumpur Kudus	1	19	20
Sijunjung	53	252	305

Sumber/ Source : Pengadilan Agama Kabupaten Sijunjung/Religious Courts Affairs of Sijunjung

Tabel 4.3.11 Jumlah Perceraian Menurut Faktor dan Menurut Kecamatan di Kabupaten Sijunjung, 2019
Number of Divorce by Factors by Subdistrict in Sijunjung Regency, 2019

Kecamatan Subdistrict	Zina Adultery	Mabuk Drunk	Madat Drug Addict Divorces	Judi Gambling	Meninggalkan Salah Satu Pihak Split Up
(1)	(2)	(3)	(4)	(5)	(6)
1. Kamang Baru	-	-	-	3	3
2. Tanjung Gadang	-	-	-	1	3
3. Sijunjung	-	-	-	1	3
4. Lubuk Tarok	-	-	-	-	4
5. IV Nagari	-	-	-	-	2
6. Kupitan	-	-	-	-	2
7. Koto VII	-	-	-	1	2
8. Sumpur Kudus	-	-	-	-	2
Sijunjung 2019	-	-	-	5	22

Bersambung/To Be Continued...

Lanjutan Tabel/Continued Table 4.3.9

Kecamatan Subdistrict	Dihukum Penjara Jail	Poligami Polygamy	Kekerasan Dalam Rumah Tangga Domestic Violence	Cacat Badan Disability	Perselisihan dan Pertengkaran Terus Menerus Constant Disputes and Quarrel
(1)	(7)	(8)	(9)	(10)	(11)
1. Kamang Baru	-	-	2	-	40
2. Tanjung Gadang	-	-	-	-	15
3. Sijunjung	-	-	3	-	52
4. Lubuk Tarok	1	-	2	-	16
5. IV Nagari	-	-	1	-	14
6. Kupitan	-	-	1	-	26
7. Koto VII	-	-	2	-	65
8. Sumpur Kudus	1	-	-	-	11
Sijunjung 2019	2	-	11	-	224

Bersambung/To Be Continued...

Lanjutan Tabel/*Continued Table* 4.3.9

Kecamatan Subdistrict	Kawin Paksa Force Marriage	Murtad Apostate	Ekonomi Economy	Jumlah Total
(1)	(12)	(13)	(14)	(15)
1. Kamang Baru	-	-	4	52
2. Tanjung Gadang	-	-	2	21
3. Sijunjung	-	-	3	62
4. Lubuk Tarok	1	-	4	28
5. IV Nagari	-	-	2	19
6. Kupitan	-	-	1	31
7. Koto VII	-	-	2	72
8. Sumpur Kudus	-	-	6	20
Sijunjung 2019	-	-	24	289

Sumber/ Source : Pengadilan Agama Kabupaten Sijunjung/Religious Courts Affairs of Sijunjung

Tabel 4.3.12 Jumlah Taman Pendidikan Al-Quran (TPQ)/Taman Pendidikan Seni Al-Quran Menurut Kecamatan di Kabupaten Sijunjung, 2019
Number of Kid's Al-Qur'an Education/Art Trained Al-Quran by Subdistrict in Sijunjung Regency, 2019

Kecamatan Subdistrict	TPA/TPSQ
(1)	(2)
1. Kamang Baru	149
2. Tanjung Gadang	105
3. Sijunjung	109
4. Lubuk Tarok	71
5. IV Nagari	33
6. Kupitan	27
7. Koto VII	85
8. Sumpur Kudus	93
Sijunjung	2019
	2018
	2017
	2016
	2015
	672
	665
	665
	665
	681

Sumber/ Source : Kantor Kementerian Agama Kabupaten Sijunjung/Ministry of Religious Affairs of Sijunjung

Tabel 4.3.13 Jumlah Kejadian Bencana Alam Menurut Kecamatan di Kabupaten Sijunjung, 2019
Table *Number of Natural Disaster Events by Subdistrict in Sijunjung Regency, 2019*

Kecamatan Subdistrict	Banjir Flood	Gempa Bumi Earthquake	Tanah Longsor Landslide	Kebakaran Hutan Forest Fires
(1)	(2)	(3)	(4)	(5)
1. Kamang Baru	4	-	1	3
2. Tanjung Gadang	-	-	15	5
3. Sijunjung	4	-	6	8
4. Lubuk Tarok	-	-	2	4
5. IV Nagari	-	-	-	7
6. Kupitan	-	-	-	-
7. Koto VII	-	-	1	3
8. Sumpur Kudus	-	-	8	-
Sijunjung	8	-	33	30

Sumber/ Source : Badan Penanggulangan Bencana Daerah Kabupaten Sijunjung/Indonesian Board for Disaster Management of Sijunjung Regency

Tabel 4.3.14 Banyak Kejadian dan Taksiran Kerusakan Akibat Bencana Alam Menurut Jenis Bencana di Kabupaten Sijunjung, 2019
Table Number of Event/Disaster and Damage Caused Disaster by Type Disaster in Sijunjung Regency, 2019

Kecamatan Subdistrict	Banyak Kejadian Human Victims	Nominal Kerusakan yang Dialami Number of Damage Caused Disaster
(1)	(2)	(3)
Banjir	8	448 000 000
Gempa Bumi	-	-
Tanah Longsor	33	809 500 000
Kebakaran Hutan/Lahan	30	209 500 000

Sumber/ Source : Badan Penanggulangan Bencana Daerah Kabupaten Sijunjung/Indonesian Board for Disaster Management of Sijunjung Regency

4.4 KEMISKINAN POVERTY

Tabel 4.4.1 Garis Kemiskinan dan Penduduk Miskin di Kabupaten Sijunjung, 2011-2019
Table Poverty Line and Number of Poor People in Sijunjung Regency, 2011-2019

Tahun Year	Garis Kemiskinan Poverty Line (Rupiah)	Penduduk Miskin Number of Poor People	
		Jumlah (Ribu orang) Total (Thousand People)	Persentase Percentage
(1)	(2)	(3)	(4)
2011	259 890	20,34	9,94
2012	276 951	18,30	8,82
2013	274 664	18,61	8,79
2014	300 544	17,00	7,74
2015	309 209	17,52	7,87
2016	344 153	17,12	7,60
2017	365 074	16,83	7,35
2018	379 046	16,55	7,11
2019	400 861	16,65	7,04

Sumber/ Source: : BPS- Survei Sosial Ekonomi Nasional 2019/2019, Socio Economy National Survey, BPS-Statistics

Tabel 4.4.2 Indeks Kedalaman Kemiskinan dan Indeks Keparahan Kemiskinan di Kabupaten Sijunjung, 2011–2019
Table *Poverty Gap Index and Poverty Severity Index in XXX Regency/ Municipality, 2011–2019*

Tahun Year	Indeks Kedalaman Kemiskinan Poverty Gap Index	Indeks Keparahan Kemiskinan Poverty Severity Index
(1)	(2)	(3)
2011	1,16	0,26
2012	1,09	0,25
2013	1,58	0,41
2014	1,10	0,22
2015	0,05	0,25
2016	1,25	0,28
2017	1,12	0,23
2018	0,88	0,17
2019	0,94	0,22

Sumber/ Source : BPS- Survei Sosial Ekonomi Nasional 2019/2019, Socio Economy National Survey, BPS-Statistics

Tabel 4.4.3 Jumlah Keluarga Menurut Kecamatan dan Klasifikasi Keluarga di Kabupaten Sijunjung, 2019
Table Number of households by Subdistrict and Household Classification in Sijunjung Regency, 2019

Kecamatan Subdistrict	Pra Sejahtera Preprosperous Family	Keluarga Sejahtera Prosperous Family		Jumlah Total
		I	II	
(1)	(2)	(3)	(4)	(5)
1. Kamang Baru	829	1 789	9 619	12 237
2. Tanjung Gadang	375	969	5 451	6 795
3. Sijunjung	778	1 646	9 193	11 617
4. Lubuk Tarok	248	630	3 834	4 712
5. IV Nagari	190	505	3 679	4 374
6. Kupitan	121	632	2 852	3 605
7. Koto VII	778	1 442	7 254	9 474
8. Sumpur Kudus	497	1 038	5 292	6 827
Sijunjung	3 816	8 651	47 174	59 641

Sumber/ Source : Dinas Pengendalian Penduduk dan KB Kabupaten Sijunjung/Population Control and Family Planning Office of Sijunjung Regency

Tabel 4.4.4 Jumlah Rumah Tangga Penerima Bantuan Perlindungan Sosial dan Anggaran Bantuan Sosial Pangan Menurut Kecamatan di Kabupaten Sijunjung, 2019
Table Number of households with Social Assistance and Social Food Assistance Budget by Subdistrict in Sijunjung Regency, 2019

Kecamatan Subdistrict		Raskin	PKH	Anggaran Bantuan Sosial
(1)		(2)	(3)	(4)
1. Kamang Baru		2 120	1 348	...
2. Tanjung Gadang		1 536	1 280	...
3. Sijunjung		1 720	1 178	...
4. Lubuk Tarok		1 039	798	...
5. IV Nagari		216	202	...
6. Kupitan		372	289	...
7. Koto VII		1 258	943	...
8. Sumpur Kudus		1 252	1 105	...
Sijunjung	2019	9 513	7 143	...
	2018	10 799	8 038	...
	2017	10 799	10 342	...
	2016	11 999	4 260	...

Sumber/ Source : Dinas Sosial, Pemberdayaan Perempuan dan Perlindungan Anak Kabupaten Sijunjung/Department for Social Empowerment of Women and Child Protection of Sijunjung Regency

4.5 KRIMINALITAS CRIME

Tabel 4.5.1 Jumlah Tindak Pidana dan Persentase Penyelesaian Tindak Pidana Menurut Kepolisian Sektor di Kabupaten Sijunjung, 2019
Table *Number of Crime and Percentage of Crime Clearance by Subdistrict Police Office in Sijunjung Regency, 2019*

Kepolisian Sektor <i>Subdistrict Police Office</i>	Jumlah Tindak Pidana <i>Number of Crime</i>	Persentase Penyelesaian Tindak Pidana <i>Percentage of Crime Clearance</i>
(1)	(2)	(3)
1. Kamang Baru	56	50,00%
2. Tanjung Gadang	25	52,00%
3. Sijunjung	29	68,96%
4. Lubuk Tarok	3	66,66%
5. IV Nagari	31	58,06%
6. Kupitan	-	-
7. Koto VII	42	61,90%
8. Sumpur Kudus	24	100,00%
Sijunjung	210	65,96%

Sumber/ Source : Kantor Polisi Resor Sijunjung/District Police Office of Sijunjung Regency

Table 4.5.2 Penyelesaian Tindak Pidana Umum Menurut Kepolisian Sektor di Kabupaten Sijunjung, 2016-2019
Completion of General Crime by Police Sector in Sijunjung Regency, 2016-2019

Kepolisian Sektor <i>Subdistrict Police Office</i>	2016	2017	2018	2019
(1)	(2)	(3)	(4)	(5)
1. Kamang Baru	72	47	46	28
2. Tanjung Gadang	37	39	17	13
3. Sijunjung	40	38	21	20
4. Lubuk Tarok	11	12	7	2
5. IV Nagari	47	52	51	18
6. Kupitan	-	-	-	-
7. Koto VII	39	34	23	26
8. Sumpur Kudus	38	27	16	25
Sijunjung	284	249	181	132

Sumber/ Source : Kantor Polisi Resor Sijunjung/District Police Office of Sijunjung Regency

Tabel 4.5.3 Jumlah Kecelakaan Lalu Lintas Menurut Jenis Korban dan Bulan di Kabupaten Sijunjung, 2019
Number of Traffic Accident by Victims and Month in Sijunjung Regency, 2019

Bulan Month	Banyak Kejadian Number of Accident	Meninggal Dunia Death	Luka Berat Severly Injured	Luka Ringan Slightly Injured	Kerugian Looses (000 Rupiah)	
(1)	(2)	(3)	(4)	(5)	(6)	
1. Januari/January	11	2	-	26	30 100	
2. Februari/February	4	1	-	6	6 500	
3. Maret/March	4	11	-	9	4 500	
4. April/April	6	3	1	4	9 700	
5. Mei/May	12	1	-	23	28 500	
6. Juni/June	18	5	1	26	91 200	
7. Juli/July	9	3	-	16	86 500	
8. Agustus/August	8	1	-	12	25 000	
9. September/September	8	3	-	8	16 200	
10. Oktober/October	16	1	-	27	19 200	
11. November/November	11	4	1	10	55 100	
12. Desember/December	14	1	-	28	52 700	
Jumlah/Total	2019	121	26	3	195	425 200
	2018	104	31	3	151	245 350
	2017	109	24	7	190	427 250
	2016	92	19	4	146	331 200
	2015	96	29	13	141	501 450

Sumber/ Source : Kantor Polisi Resor Sijunjung/District Police Office of Sijunjung Regency

Tabel 4.5.4 Jumlah Kejadian Lalu Lintas Menurut Penyelesaian di Kabupaten Sijunjung, 2019
Number of Traffic Accident by Finishing in Sijunjung Regency, 2019

	Jumlah Kejadian/Number of Accident			
	Bulan Month	Lapor Report	Selesai Finish	Tunda Residual
	(1)	(2)	(3)	(4)
1. Januari/January		11	11	-
2. Februari/February		4	4	-
3. Maret/March		4	4	-
4. April/April		6	6	-
5. Mei/May		12	12	-
6. Juni/June		18	17	1
7. Juli/July		9	9	-
8. Agustus/August		8	8	-
9. September/September		8	8	-
10. Oktober/October		16	16	-
11. November/November		11	11	-
12. Desember/December		14	13	1
Jumlah/Total	2019	121	119	2
	2018	104	101	3
	2017	109	105	4
	2016	92	83	-
	2015	96	93	3

Sumber/ Source : Kantor Polisi Resor Sijunjung/District Police Office of Sijunjung Regency

Tabel 4.5.5 Jumlah Narapidana LP Muaro Sijunjung Menurut Jenis Kelamin dan Jenis Kejahatan di Kabupaten Sijunjung, 2019
Number of Prison Inmates by Sex and Crime Type in Sijunjung Regency, 2019

Jenis Kesehatan Type of Crime	Laki-Laki Male	Perempuan Female	Jumlah Total	
(1)	(2)	(3)	(4)	
1. Pencurian/ <i>Thieving</i>	26	1	27	
2. Pembakaran/ <i>Burning</i>	-	-	-	
3. Penganiayaan/ <i>Oppression</i>	2	-	2	
4. Pembunuhan/ <i>Murder</i>	-	-	-	
5. Kesusilaan/ <i>Morality</i>	15	-	15	
6. Penadahan/ <i>Cistern</i>	2	1	3	
7. Lainnya/ <i>Others</i>	43	-	43	
Jumlah/Total	2019	88	2	90
	2018	158	1	159
	2017	36	-	36
	2016	87	-	87
	2015	61	-	61

Sumber/ Source : Lembaga Pemasyarakatan Muaro Sijunjung/Muaro Sijunjung Penitentiary

Tabel 4.5.6 Jumlah Narapidana di LP Muaro Sijunjung Menurut Lama Hukuman dan Bulan di Kabupaten Sijunjung, 2019
Table Number of Prisoners Inmates by Length Sentence and Month in Sijunjung Regency, 2019

Bulan Month	Lama Hukuman/Length Sentence			Jumlah Total	
	> 5 Tahun > 5 Years	1 - 5 Tahun 1 - 5 Years	< 1 Tahun < 1 Years		
(1)	(2)	(3)	(4)	(5)	
1. Januari/January	3	2	3	8	
2. Februari/February	-	1	6	7	
3. Maret/March	3	2	4	9	
4. April/April	2	2	-	4	
5. Mei/May	3	1	3	7	
6. Juni/June	1	4	9	14	
7. Juli/July	3	6	2	11	
8. Agustus/August	-	1	1	2	
9. September/September	2	6	-	8	
10. Oktober/October	-	2	6	8	
11. November/November	-	1	2	3	
12. Desember/December	3	4	2	9	
Jumlah/Total	2019	20	32	38	90
	2018	18	38	103	159
	2017	16	21	-	36
	2016	4	42	34	85
	2015	4	32	35	71

Sumber/ Source : Lembaga Pemasyarakatan Muaro Sijunjung/Muaro Sijunjung Penitentiary

Tabel 4.5.7 Jumlah Narapidana dan Tahanan Menurut Jenis Kejahatan di Kabupaten Sijunjung, 2019
Table *Number of Recedivis and Prisoners Inmates by Crime Type in Sijunjung Regency, 2019*

Jenis Kesehatan <i>Type of Crime</i>	Narapidana <i>Recedivis</i>	Tahanan <i>Prisoner</i>	Jumlah <i>Total</i>
(1)	(2)	(3)	(4)
1. Pencurian/ <i>Thieving</i>	28	16	44
2. Pembakaran/ <i>Burning</i>	-	-	-
3. Penganiayaan/ <i>Oppression</i>	2	2	4
4. Pembunuhan/ <i>Murder</i>	-	-	-
5. Kesusilaan/ <i>Morality</i>	15	3	18
6. Penadahan/ <i>Cistern</i>	3	1	4
7. Perampokan/ <i>Robber</i>	1	-	1
8. Lainnya/ <i>Others</i>	41	54	95
Jumlah/Total	2019	90	166
	2018	159	270
	2017	37	185
	2016	85	157
	2015	71	92

Sumber/ Source : Lembaga Pemasyarakatan Muaro Sijunjung/Muaro Sijunjung Penitentiary

Tabel 4.5.8 Jumlah Narapidana Menurut Jenis Kelamin dan Kelompok Umur di Kabupaten Sijunjung, 2019
Table Number of Prisoners Inmates by Sex and Age in Sijunjung Regency, 2019

Kelompok Umur Age Group	Laki-Laki Male	Perempuan Female	Jumlah Total	
(1)	(2)	(3)	(4)	
0 - 4	-	-	-	
5-9	-	-	-	
10 - 14	-	-	-	
15 - 19	12	-	12	
20 - 24	24	-	24	
25 - 29	11	1	12	
30 - 34	-	-	-	
35 - 39	18	1	19	
40 - 44	14	-	14	
45 - 49	3	-	3	
50 - 54	2	-	2	
55 - 59	2	-	2	
60 - 64	1	-	1	
65+	1	-	1	
Jumlah/Total	2019	88	2	90
	2018	158	1	159
	2017	39	-	39
	2016	98	1	99
	2015	71	-	71

Sumber/ Source : Lembaga Pemasyarakatan Muaro Sijunjung/Muaro Sijunjung Penitentiary

Tabel 4.5.9 Jumlah Perkara Pidana Menurut Bulan pada Pengadilan Negeri di Kabupaten Sijunjung, 2019
Number of Criminal Cases by Month in Public Court in Sijunjung Regency, 2019

Pengadilan Negeri <i>Public Court</i>	Sisa Tahun 2018 <i>Not Clear 2018</i>	Masuk Tahun 2019 <i>Reported</i>	Putus Tahun 2019 <i>Clear</i>	Sisa Tahun 2019 <i>Not Clear 2019</i>	
(1)	(2)	(3)	(4)	(5)	
1. Januari/ <i>January</i>	11	7	5	14	
2. Februari/ <i>February</i>	14	4	9	9	
3. Maret/ <i>March</i>	13	2	7	4	
4. April/ <i>April</i>	13	2	-	6	
5. Mei/ <i>May</i>	7	5	9	2	
6. Juni/ <i>June</i>	8	3	-	5	
7. Juli/ <i>July</i>	7	-	5	-	
8. Agustus/ <i>August</i>	11	17	-	17	
9. September/ <i>September</i>	12	3	6	14	
10. Oktober/ <i>October</i>	-	4	14	4	
11. November/ <i>November</i>	5	7	2	9	
12. Desember/ <i>December</i>	3	3	10	2	
Jumlah/Total	2019	104	57	67	86
	2018	111	98	105	104
	2017	326	165	125	366
	2016	136	84	90	310

Sumber/ Source : Lembaga Pemasyarakatan Muaro Sijunjung/Muaro Sijunjung Penitentiary

Tabel 4.5.10 Jumlah Perkara Perdata Menurut Bulan pada Pengadilan Negeri di Kabupaten Sijunjung, 2019
Table Number of Civil Cases by Month in Public Court in Sijunjung Regency, 2019

Pengadilan Negeri <i>Public Court</i>	Sisa Tahun 2018 <i>Not Clear 2018</i>	Masuk Tahun 2019 <i>Reported</i>	Putus Tahun 2019 <i>Clear</i>	Sisa Tahun 2019 <i>Not Clear 2019</i>	
(1)	(2)	(3)	(4)	(5)	
1. Januari/ <i>January</i>	2	1	2	3	
2. Februari/ <i>February</i>	2	1	1	3	
3. Maret/ <i>March</i>	2	1	1	3	
4. April/ <i>April</i>	2	-	-	3	
5. Mei/ <i>May</i>	2	-	2	1	
6. Juni/ <i>June</i>	2	-	-	1	
7. Juli/ <i>July</i>	3	1	1	1	
8. Agustus/ <i>August</i>	6	-	-	1	
9. September/ <i>September</i>	4	-	-	1	
10. Oktober/ <i>October</i>	4	-	-	1	
11. November/ <i>November</i>	4	-	-	1	
12. Desember/ <i>December</i>	4	-	-	1	
Jumlah/Total	2019	37	4	7	20
	2018	36	8	9	37
	2017	37	6	4	39
	2016	37	6	4	39

Sumber/ Source : Lembaga Pemasyarakatan Muaro Sijunjung/Muaro Sijunjung Penitentiary

Tabel 4.5.11 Rekapitulasi Laporan Perkara Penting Tindak Pidana Umum Kabupaten Sijunjung, 2019
Table *Recapitulation of Case Reports of Important Public Crimes in Sijunjung Regency, 2019*

Pengadilan Negeri <i>Public Court</i>	Sisa Tahun 2018 <i>Not Clear 2018</i>	Masuk Tahun 2019 <i>Reported</i>	Putus Tahun 2019 <i>Clear</i>	Sisa Tahun 2019 <i>Not Clear 2019</i>
(1)	(2)	(3)	(4)	(5)
1. Ketertiban Umum	-	-	-	-
2. Perkosaan	1	9	9	-
3. Perjudian	-	15	11	4
4. Kejahatan terhadap Nyawa	1	-	-	-
5. Penganiayaan Berat	7	25	25	-
6. Pencurian dengan Pemberatan	2	4	4	-
7. Pencurian dengan Kekerasan	-	-	-	-
8. Pemerasan dengan Ancaman	1	7	7	-
9. Peggelapan	-	-	-	-
10. Senjata Api	9	-	-	-
11. Narkotika	-	33	28	5
12. Psikotropika	-	-	-	-
13. Hak Kekayaan Intelektual	-	-	-	-
14. Perkara Kehutanan (Illegal Logging)	-	-	-	-
15. Perkara Lingkungan Hidup	-	-	-	-
16. Perbankan	-	-	-	-
17. Perkara Uang Palsu	-	-	-	-
18. Pertambangan tanpa Izin	-	-	-	-
19. Pencucian Uang	-	-	-	-
20. Perdagangan Orang (Trafficking)	-	-	-	-
21. Kekerasan dalam Rumah Tangga	-	2	2	-
22. Terorisme	-	-	-	-

Sumber/ Source : Kejaksaan Negeri Sijunjung/Public Attorney of Sijunjung



Produksi Sayuran dan Buah-buahan
Production of Vegetables and Fruits



Cabai
Chilli

2.131 kuintal
kuintal



Bawang Merah
Onion

180 kuintal
kuintal



Tomat
Tomato

131 kuintal
kuintal



Semangka
Watermelon

3.008 kuintal
kuintal



Manggis
Mangosteen

17.366 kuintal
kuintal



Durian
Durian

25.226 kuintal
kuintal

Jumlah Populasi Ternak
Number of Livestock Population



Sapi
Cow

16.454 ekor
ekor



Kerbau
Buffalo

14.540 ekor
ekor

Domba
Sheep

1.738 ekor
ekor



Kambing
Goat

12.748 ekor
ekor



PENJELASAN TEKNIS

1. Lahan sawah adalah lahan pertanian yang berpetak-petak dan dibatasi oleh pematang (galengan), saluran untuk menahan/ menyalurkan air, yang biasanya ditanami padi sawah tanpa memandang dari mana diperoleh atau status lahan tersebut. Lahan yang dimaksud termasuk lahan yang terdaftar di Pajak Bumi Bangunan, luran Pembangunan Daerah, lahan bengkok, lahan serobotan, lahan rawa yang ditanami padi dan lahan bekas tanaman tahunan yang telah dijadikan sawah, baik yang ditanami padi, palawija atau tanaman semusim lainnya.
2. Tegal/Kebun adalah lahan pertanian bukan sawah (lahan kering) yang ditanami tanaman semusim atau tahunan dan terpisah dengan halaman sekitar rumah serta penggunaannya tidak berpindah pindah.
3. Ladang/Huma adalah lahan pertanian bukan sawah (lahan kering) yang biasanya ditanami tanaman semusim dan penggunaannya hanya semusim atau dua musim, kemudian akan ditinggalkan bila sudah tidak subur lagi (berpindah-pindah). Kemungkinan lahan ini beberapa tahun kemudian akan dikerjakan jika sudah subur.
4. Lahan yang sementara tidak diusahakan adalah lahan yang biasanya diusahakan tetapi untuk sementara (lebih dari 1 (satu) tahun tetapi kurang dari atau sama dengan 2 (dua) tahun) tidak diusahakan, termasuk lahan

TECHNICAL NOTES

1. *Wetland is agricultural land that separated by small dykes to resist water, where the main crop is usually wetland paddy without considering where it is got from or the status of the land. It includes the land that is registered at land income tax office, regional development contribution, 'bengkok' land, illegal ownership, swamps for rice cultivation, and annual crop land mark that has been used as rice field, which are both planted with paddy, secondary crops or the other seasonal crops.*
2. *Dry field/Garden is an dryland (unirrigated land) which is planted with seasonal or annual crops and separately from the yard around the house without shifting*
3. *Unirrigated agricultural field / Shifting cultivation land is dryland (unirrigated land) that usually is cultivated for seasonal crops and utilized only for one or two seasons, then it will be left when it is not fertile (shifting). Maybe, this land will be used again in a few years if it has been fertile.*
4. *Temporarily unused land is land that is regularly used but temporarily (more than a year but less or equal than two years) is unused, it includes wetland that is not cultivated more than two years.*

sawah yang tidak diusahakan selama lebih dari 2 (dua) tahun.

5. Data pokok tanaman pangan yang dikumpulkan adalah luas panen dan produktivitas (hasil per hektar). Produksi tanaman pangan merupakan hasil perkalian antara luas panen dengan produktivitas. Pengumpulan data luas panen dilakukan setiap bulan dengan pendekatan area kecamatan di seluruh wilayah Indonesia. Pengumpulan data produktivitas dilakukan melalui pengukuran langsung pada plot ubinan berukuran 2,5 m x 2,5 m. Pengumpulan data produktivitas dilakukan setiap subround (empat bulanan) pada waktu panen petani.

5. The main food crops data collected consists of harvested area and productivity (yield per hectare). Food crops production is generated by harvested area multiplied by productivity. The harvested area data is collected every month using sub district area approach in all sub district in Indonesia. The productivity data collection is conducted by a direct measurement in 2½m x 2½m crop cutting plot. The productivity measurement is conducted in every subround (four monthly) at the time when farmers are harvesting their crops.
6. Data produksi padi dan palawija yang disajikan adalah dalam kualitas: gabah kering giling (padi), pipilan kering (jagung), biji kering (kedelai dan kacang tanah), dan umbi basah (ubi kayu dan ubi jalar).

6. Production of paddy and secondary crops data are presented in the form of: dry unhusked rice (paddy), dry loose maize (maize), dry shells crops (soybeans and peanuts), and fresh roots (cassava and sweet potatoes).
7. Tanaman sayuran dan buah-buahan semusim
 Tanaman sayuran semusim adalah tanaman sumber vitamin, garam mineral dan lain-lain yang dikonsumsi dari bagian tanaman yang berupa daun, bunga, buah, dan umbinya, yang berumur kurang dari satu tahun.
 Tanaman buah-buahan semusim adalah tanaman sumber vitamin, garam mineral, dan lain-lain yang dikonsumsi dari bagian tanaman yang berupa buah, berumur kurang dari satu tahun, tidak berbentuk pohon/rumpun tetapi menjalar dan berbatang lunak.

*7. Seasonal vegetable and fruit plants
 Seasonal vegetable plants are plants which are the sources of vitamin, mineral salt, etc, consumed from the part of the plant in the form of leaf, flower, fruit, and root with the age of less than one year.
 Seasonal fruit plants are plants which are the sources of vitamin, mineral salt, etc, consumed from the part of the plant in the form of fruits. These plants are creeps with the age of less than one year.*

8. Tanaman buah-buahan tahunan adalah tanaman sumber vitamin, garam mineral, dan lain-lain yang dikonsumsi dari bagian tanaman yang berupa buah dan merupakan tanaman tahunan.
Tanaman sayuran tahunan adalah tanaman sumber vitamin, garam mineral, dan lain-lain yang dikonsumsi dari bagian tanaman yang berupa daun dan atau buah yang berumur lebih dari satu tahun.
9. Tanaman biofarmaka adalah tanaman yang bermanfaat untuk obat-obatan, kosmetik, dan kesehatan yang dikonsumsi atau digunakan dari bagian-bagian tanaman seperti daun, batang, buah, umbi (rimpang) ataupun akar.
10. Tanaman hias adalah tanaman yang mempunyai nilai keindahan baik bentuk, warna daun, tajuk maupun bunganya, sering digunakan untuk penghias pekarangan dan lain sebagainya.
11. Luas panen tanaman hortikultura adalah luas tanaman sayuran, buah-buahan, biofarmaka, dan tanaman hias yang diambil hasilnya/dipanen pada periode pelaporan.
12. Luas panen untuk tanaman sayuran adalah luas tanaman yang dipanen sekaligus/habis/dibongkar dan luas tanaman yang dipanen berkali-kali (lebih dari satu kali)/belum habis.
Tanaman yang dipanen sekaligus/habis/dibongkar adalah tanaman yang sehabis panen langsung dibongkar/dicabut, terdiri dari bawang merah, bawang putih,
8. *Annual fruit and vegetable plants, Annual fruit plants are plants which are the sources of vitamin, contained mineral salt, etc, consumed from the part of plant in the form of fruit and more than one year of age.*
Annual vegetable plants are plants which are the sources of vitamin, contained mineral salt, etc, consumed from the part of the plant in the form of vegetable and more than one year of age.
9. *Medicinal plants are plants which are useful for medicine. It is consumed from part of the plant such as leaf, flower, fruit, tuber, and root.*
10. *Ornamental plants are plants which have a beauty value, either in shape, colour of leaf or crown of flower, and they are often used as a yard decorator.*
11. *Harvested area of horticulture is area which vegetable, fruit, medicinal and ornamental plant of crop harvested during the period of report.*
12. *Harvested area of vegetables is area of entirely plant harvested/ demolished and plant harvested several times/undemolished.*
Entirely plants harvested/ demolished are plants usually harvested once and demolished to be substituted by other plants, consisting of: shallots, garlic, leeks, potato, cabbage, cauli flower, mustard green, carrots, chinese radish, and red kidney beans.

bawang daun, kentang, kol/kubis, kembang kol, petsai/sawi, wortel, lobak, dan kacang merah.

Tanaman yang dipanen berkali-kali (lebih dari satu kali)/belum habis adalah tanaman yang pemanenannya lebih dari satu kali dan biasanya dibongkar apabila panen terakhir sudah tidak memadai lagi, terdiri dari: kacang panjang, cabe besar, cabe rawit, jamur, tomat, terung, buncis, ketimun, labu siam, kangkung, bayam, melon, semangka, dan blewah.

Plants harvested several times/undemolished are plants usually harvested more than once and demolished in the case that the last harvest was economically not profitable. They consist of : yard long beans, chili, small chili, mushroom, tomatoes, egg plant, french beans, cucumber, pumpkin/chajota, swamp cabbage, spinach, melon, watermelon, and blewah .

13. Produksi hortikultura adalah hasil menurut bentuk produk dari setiap tanaman sayuran, buah-buahan, biofarmaka dan tanaman hias yang diambil berdasarkan luas yang dipanen/tanaman yang menghasilkan pada bulan/triwulan laporan.

13. Horticulture production is the standard production quantity form of vegetable, fruit, medicinal and ornamental plant based on harvested area/the number of production plants reported monthly/quarterly.

14. Penghitungan luas tanaman perkebunan besar adalah pada keadaan akhir tahun dan tidak termasuk yang luasnya kurang dari 5 hektar.

14. Planted areas of estates refer to condition at the end of the year, and exclude areas less than 5 hectares.

15. Bentuk produksi perkebunan adalah; karet kering (karet), daun kering (teh dan tembakau), biji kering (kopi dan coklat), kulit kering (kayu manis dan kina), serat kering (rami), bunga kering (cengkeh), *refined sugar* (tebu dari perkebunan besar), gula mangkok (tebu dari perkebunan rakyat), ekuivalen kopra (kopra), biji dan bunga (pala) serta minyak daun (sereh).

15. Production of estates crops are follows: dry rubber (rubber); dry leaves (tea and tobacco); dry beans (coffee and cocoa); dry bark (cassia vera and cinchona); dry fibre (rosella); dry flowers/buds (cloves); refined sugar (sugar cane from estate); cup sugar (sugar cane from smallholders); copra (copra); seeds and buds (nutmeg); and leaf oil (citronella).

16. Persediaan akhir tahun produksi perkebunan besar bukan merupakan cadangan penyangga (*buffer stock*).

16. The production availability of estates at the end of year is not the buffer stock.

17. Kawasan hutan adalah wilayah tertentu yang berupa hutan, yang ditunjuk dan atau ditetapkan oleh pemerintah untuk dipertahankan keberadaannya sebagai hutan tetap. Hal ini untuk menjamin kepastian hukum mengenai status kawasan hutan, letak batas dan luas suatu wilayah tertentu yang sudah ditunjuk menjadi kawasan hutan tetap.
17. *Forest Area is a specific territory of forest ecosystem determined and or decided by the government as a permanent forest. Such decision is important to maintain the size of forest area and to ensure its legitimation and boundary demarcation of permanent forest.*
18. Kawasan hutan Indonesia ditetapkan oleh Menteri Kehutanan dalam bentuk Surat Keputusan Menteri Kehutanan tentang Penunjukan Kawasan Hutan dan Perairan Provinsi. Penunjukan Kawasan Hutan ini disusun berdasarkan hasil pemaduserasian antara Rencana Tata Ruang Wilayah Provinsi (RTRWP) dengan Tata Guna Hutan Kesepakatan (TGHK).
18. *Indonesian forest area is determined by the Minister of Forestry in the format of Ministerial Decree on the Designation of Provincial Forest Area and Inland Water, Coastal and Marine Ecosystem. The designation of Forest Area is formulated based on integrated and harmonized of Provincial Spatial Planning (RTRWP) and Forest Land Use by Concensus (TGHK).*
19. Penunjukan kawasan hutan mencakup pula kawasan perairan yang menjadi bagian dari Kawasan Suaka Alam (KSA) dan Kawasan Pelestarian Alam (KPA).
19. *The designation of forest area in some cases also cover inland water, coastal and marine ecosystem that may become part of Sanctuary Reserve Area (KSA) and Nature Conservation Area (KPA).*
20. Kawasan Suaka Alam (KSA) adalah kawasan dengan ciri khas tertentu, baik di darat maupun di perairan yang mempunyai fungsi pokok sebagai kawasan pengawetan keanekaragaman tumbuhan dan satwa serta ekosistemnya, yang juga berfungsi sebagai wilayah sistem penyangga kehidupan.
20. *A Sanctuary Reserve Area is a specific terrestrial or aquatic area having specific criteria for preserving biodiversity plant and animal as well as ecosystem, which also serve as life support system.*
21. Kawasan Pelestarian Alam (KPA) adalah kawasan dengan ciri khas tertentu, baik di darat maupun di perairan yang mempunyai fungsi pokok perlindungan sistem penyangga kehidupan,
21. *A Nature Conservation area is a specific terrestrial or aquatic area whose main function is to serve life support system and preserve diversity of plant and animal species, as well as to provide a*

pengawetan keanekaragaman jenis tumbuhan dan satwa, serta pemanfaatan secara lestari sumber daya alam hayati dan ekosistemnya.

sustainable utilization of living resources and their ecosystems.

22. Berdasarkan Undang-Undang No. 41 Tahun 1999 tentang Kehutanan, kawasan hutan dibagi ke dalam kelompok Hutan Konservasi, Hutan Lindung, dan Hutan Produksi.

22. In accordance to the Act on Forestry No. 41/1999, forest area is categorized as Conservation Forest, Protection Forest and Production Forest.

23. Hutan Konservasi adalah kawasan hutan dengan ciri khas tertentu, yang mempunyai fungsi pokok pengawetan keanekaragaman tumbuhan dan satwa serta ekosistemnya.

23. Conservation Forest is a forest area having specific characteristic established for the purposes of conservation of animal and plant species as well as their ecosystem.

24. Hutan Lindung adalah kawasan hutan yang mempunyai fungsi pokok sebagai perlindungan sistem penyangga kehidupan untuk mengatur tata air, mencegah banjir, mengendalikan erosi, mencegah intrusi air laut, dan memelihara kesuburan tanah.

24. Protection Forest is a forest area designated to serve life support system, maintain hydrological system, prevent of flood, erosion control, seawater intrusion, and maintain soil fertility.

25. Hutan Produksi adalah kawasan hutan yang mempunyai fungsi pokok memproduksi hasil hutan. Hutan produksi terdiri dari Hutan Produksi Tetap (HP), Hutan Produksi Terbatas (HPT), dan Hutan Produksi yang dapat dikonversi.

25. Production Forest is a forest area designated mainly to promote sustainable forest production. Production forest is classified as permanent production forest, limited production forest, and convertible production forest.

26. Hutan Konservasi terdiri dari: Kawasan suaka alam berupa Cagar Alam (CA) dan Suaka Margasatwa (SM); kawasan pelestarian alam berupa Taman Nasional (TN), Taman Hutan Raya (THR), dan Taman Wisata Alam (TWA); Taman Buru (TB). Taman Buru adalah kawasan

26. Conservation Forest is divided into: Sanctuary Reserve area consists of Strict Nature Reserve and Wildlife Sanctuary. Nature conservation area consists of National Park (TN), Grand Forest Park (THR), and Nature Recreation Park (TWA); Game Hunting Park (TB) Game Hunting Park is forest

- hutan yang ditetapkan sebagai tempat wisata berburu.
- area devoted for game hunting recreation.*
27. Penetapan lahan kritis mengacu pada lahan yang telah sangat rusak karena kehilangan penutupan vegetasinya, sehingga kehilangan atau berkurang fungsinya sebagai penahan air, pengendali erosi, siklus hara, pengatur iklim mikro, dan retensi karbon. Berdasarkan kondisi vegetasinya, kondisi lahan dapat diklasifikasikan sebagai: sangat kritis, kritis, agak kritis, potensial kritis, dan kondisi normal.
- 27. Critical land refers to a piece of land severely damaged due to lost of its vegetation cover so that its functions as water retention, erosion control, nutrient cycling, micro climate regulator and carbon retention are completely depleted. Based upon its vegetation condition, the land could be classified as : very critical, critical, slight critical, potential critical, and normal condition.*
28. Reboisasi atau rehabilitasi hutan bertujuan untuk menghutankan kawasan hutan yang kritis di wilayah daerah aliran sungai (DAS) yang dilaksanakan bersama masyarakat secara partisipatif.
- 28. Reforestation or forest rehabilitation is intended to rehabilitate the critical land inside forest area or watershed to improve their ecological and hydrological functions. The activities were conducted with active participation of local communities who live nearby the target area.*
29. Pemanfaatan hasil hutan kayu adalah segala bentuk usaha yang memanfaatkan dan mengusahakan hasil hutan kayu dengan tidak merusak lingkungan dan tidak mengurangi fungsi pokok hutan. Kegiatan ini hanya dapat dilaksanakan pada areal hutan yang memiliki potensi untuk dilakukan kegiatan pemanfaatan hasil hutan kayu dan dapat dilaksanakan setelah diperoleh izin usaha.
- 29. Commercial utilization of timber as forest product is activities to utilize timber without destructing the environment and undermining the main functions of the forest area. Those activities could only be executed in forest area with high commercial timber value with license.*
30. Izin Usaha Pemanfaatan Hasil Hutan Kayu (IUPHHK) pada hutan alam adalah izin untuk memanfaatkan hutan produksi yang kegiatannya terdiri dari pemanenan atau penebangan, penanaman, pemeliharaan,
- 30. The license to commercially utilize timber in natural forest is license to utilize production forest for which the activities consist of harvesting or felling, planting, tending, protecting, processing, and marketing. The license*

pengamanan, pengolahan, dan pemasaran hasil hutan kayu. IUPHHK dapat diberikan kepada perorangan, koperasi, badan usaha swasta, dan BUMN/BUMD.

could be granted to individuals, cooperatives, private companies, state-owned enterprises/local government-owned enterprises.

31. Produksi hasil hutan utama yang dihasilkan dari hutan adalah kayu bulat. Produksi kayu bulat ini dihasilkan dari hutan alam melalui kegiatan perusahaan Hak Pengusahaan Hutan (HPH/IUPHHK), kegiatan ijin pemanfaatan kayu (IPK) dalam rangka pembukaan wilayah hutan, pembangunan Hutan Tanaman Industri (HTI), serta kegiatan hutan rakyat.

31. The main product of commercial forest operation is log. The log is harvested from various sources such as natural forest granted to concessionaires (IUPHHK/HPH), land clearing activities (IPK), industrial forest plantation (HTI) and community forest.

32. Kayu gergajian merupakan kayu hasil konversi kayu bulat dengan menggunakan mesin gergaji, mempunyai bentuk yang teratur dengan sisi-sisi sejajar dan sudut-sudutnya siku dengan ketebalan tidak lebih dari 6 cm dan kadar air tidak lebih dari 18 persen. Kayu gergajian yang diolah langsung dari kayu bulat, wajib didukung dengan dokumen yang sah.

32. Sawn Timber Constitutes a sawmill product derived from logs as raw material. The product is characterized with regular forms having parallel sides at right angle to each other, thickness not more than 6 cm and moisture content not to exceed 18 percent. Sawn timber produced directly from logs must be certified by a legal document.

33. Kayu Lapis adalah panel kayu yang tersusun dari lapisan veneer dibagian luarnya, sedangkan dibagian intinya (core) bisa berupa veneer atau material lain, diikat dengan lem kemudian di-press (ditekan) sedemikian rupa sehingga menjadi panel yang kuat. Termasuk dalam artian ini adalah kayu lapis yang dilapisi lagi dengan material lain.

33. Plywood is wood panel consisting of layers pressed together in between veneers; the core may be veneer or some other material, bound together with glue and pressed tightly together to make a strong panel. Included to this definition is plywood covered with other materials.

34. Data populasi ternak bersumber dari Direktorat Jenderal Peternakan dan Kesehatan Hewan Kementerian Pertanian,

34. Data of domestic livestock population are obtain from the Directorate General of Livestock and Animal Health Service, while

sedangkan jumlah pemotongan ternak merupakan hasil Survei Laporan Pemotongan Ternak. Pengumpulan data pemotongan ternak dilakukan secara lengkap setiap triwulan di seluruh Rumah Potong Hewan (RPH) dan Tempat Pemotongan Hewan (TPH) yang ada di Indonesia. Pada tahun 2013 jumlah Dokumen RPH/TPH hasil pencacahan yang diolah sebanyak 4.033.

data on the number of animals slaughtered are based on the quarterly survey conducted by BPS. This survey is a complete enumeration on all slaughterhouses and abattoirs in Indonesia. There are 4.033 covered in 2013.

35. Statistik perikanan dibedakan atas data Perikanan Tangkap dan Perikanan Budidaya. Perikanan Tangkap diklasifikasikan atas penangkapan ikan di laut dan penangkapan ikan di perairan umum. Perikanan Budidaya diklasifikasikan atas jenis budidaya yaitu budidaya laut, tambak, kolam, karamba, jaring apung, dan sawah.

35. Fishery statistics are categorized into capture fisheries and aquaculture. Capture fisheries are further classified into marine capture fisheries and inland open water capture fisheries. Aquaculture are further classified into several types of culture: marine culture, brackish water pond, fresh water pond, cage, floating net, and fish breeding in paddy fields.

36. Rumah Tangga Perikanan Tangkap adalah rumah tangga yang melakukan kegiatan penangkapan ikan/binatang air lainnya/tanaman air dengan tujuan sebagian/seluruh hasilnya untuk dijual.

36. A capture fishery household is a household conducting activities in catching fishes/other aquatic animals/aquatic plants, for which the products are wholly or partly to be sold.

37. Rumah Tangga Perikanan Budidaya adalah rumah tangga yang melakukan kegiatan budidaya ikan/binatang air lainnya/tanaman air dengan tujuan sebagian/seluruh hasilnya untuk dijual.

37. An aquaculture fishery household is a household conducting activities in culturing fishes/other aquatic animals/aquatic plants, for which the products are wholly or partly to be sold. different types of parameters.

Gambar 12 Luas Lahan Sawah Menurut Jenis Pengairan di Kabupaten Sijunjung (Hektar), 2019
Picture Area of Wetland by Type of Irrigation in Sijunjung Regency (Hectare), 2019



Gambar 13 Jumlah Rumah Tangga Perikanan Budidaya Menurut Jenis Budidaya di Kabupaten Sijunjung, 2019
Picture *Number of Aquaculture Households by Type of Aquaculture in Sijunjung Regency, 2019*



5.1 HORTIKULTURA

HORTICULTURE

Tabel 5.1.1 Luas Panen Tanaman Sayuran Menurut Kecamatan dan Jenis Tanaman di Kabupaten Sijunjung (Hektar), 2018 dan 2019
Table *Harvested Area of Vegetables by Subdistrict and Kind of Plant in Sijunjung Regency (Hectare), 2018 and 2019*

Kecamatan Subdistrict	Bawang Merah Shallot		Cabai Chilli		Kentang Potato	
	2018 (2)	2019 (3)	2018 (4)	2019 (5)	2018 (6)	2019 (7)
(1)	(2)	(3)	(4)	(5)	(6)	(7)
1. Kamang Baru	-	-	29	8	-	-
2. Tanjung Gadang	1	2	17	17	-	-
3. Sijunjung	-	-	13	13	-	-
4. Lubuk Tarok	1	-	2	7	-	-
5. IV Nagari	-	-	29	30	-	-
6. Kupitan	-	-	16	18	-	-
7. Koto VII	-	-	8	6	-	-
8. Sumpur Kudus	4	2	18	16	-	-
Sijunjung	6	4	132	115	-	-

Bersambung/To Be Continued...

Lanjutan Tabel/Continued Table 5.1.1

Kecamatan Subdistrict	Kubis Cabbage		Petsai Chinese Cabbage		Tomat Tomato	
	2018	2019	2018	2019	2018	2019
(1)	(8)	(9)	(10)	(11)	(12)	(13)
1. Kamang Baru	-	-	-	-	-	-
2. Tanjung Gadang	-	-	-	-	-	-
3. Sijunjung	-	-	-	-	-	-
4. Lubuk Tarok	-	-	-	-	-	-
5. IV Nagari	-	-	-	-	-	-
6. Kupitan	-	-	-	-	5	13
7. Koto VII	-	-	-	-	-	-
8. Sumpur Kudus	-	-	-	-	-	-
Sijunjung	-	-	-	-	5	13

Bersambung/To Be Continued...

Lanjutan Tabel/*Continued Table* 5.1.1

Kecamatan Subdistrict	Bawang Putih Garlic		Kacang Panjang Long Beans		Semangka Watermelon	
	2018 (14)	2019 (15)	2018 (16)	2019 (17)	2018 (18)	2019 (19)
1. Kamang Baru	-	-	16	18	-	-
2. Tanjung Gadang	-	-	3	6	-	-
3. Sijunjung	-	-	-	-	-	-
4. Lubuk Tarok	-	-	-	2	-	-
5. IV Nagari	-	-	11	15	8	19
6. Kupitan	-	-	13	10	45	25
7. Koto VII	-	-	1	3	-	-
8. Sumpur Kudus	-	-	-	-	1	1
Sijunjung	-	-	44	54	54	45

Sumber/*Source*: BPS, Statistik Pertanian Hortikultura SPH-SBS/*BPS-Statistics Indonesia, Agricultural Statistic for Horticulture SPH-SBS*

Tabel 5.1.2 **Table** 5.1.2 Produksi Tanaman Sayuran Menurut Kecamatan dan Jenis Tanaman di Kabupaten Sijunjung (kuintal), 2018 dan 2019
Production of Vegetables by Subdistrict and Kind of Plant in Sijunjung Regency (kuintal), 2018 and 2019

Kecamatan Subdistrict	Bawang Merah Shallot		Cabai Chilli		Kentang Potato	
	2018	2019	2018	2019	2018	2019
(1)	(2)	(3)	(4)	(5)	(6)	(7)
1. Kamang Baru	-	-	146	114	-	-
2. Tanjung Gadang	110	80	490	116	-	-
3. Sijunjung	-	-	95	401	-	-
4. Lubuk Tarok	2	-	33	107	-	-
5. IV Nagari	-	-	665	457	-	-
6. Kupitan	-	-	414	586	-	-
7. Koto VII	-	-	202	79	-	-
8. Sumpur Kudus	12	100	72	271	-	-
Sijunjung	124	180	2 117	2 131	-	-

Bersambung/To Be Continued...

Lanjutan Tabel/*Continued Table* 5.1.2

Kecamatan Subdistrict	Kubis Cabbage		Petsai Chinese Cabbage		Tomat Tomato	
	2018 (8)	2019 (9)	2018 (10)	2019 (11)	2018 (12)	2019 (13)
1. Kamang Baru	-	-	-	-	-	-
2. Tanjung Gadang	-	-	-	-	-	-
3. Sijunjung	-	-	-	-	-	-
4. Lubuk Tarok	-	-	-	-	-	-
5. IV Nagari	-	-	-	-	-	-
6. Kupitan	-	-	-	-	129	131
7. Koto VII	-	-	-	-	-	-
8. Sumpur Kudus	-	-	-	-	-	-
Sijunjung	-	-	-	-	129	131

Bersambung/*To Be Continued...*

Lanjutan Tabel/Continued Table 5.1.2

Kecamatan Subdistrict	Bawang Putih Garlic		Kacang Panjang Long Beans		Semangka Watermelon	
	2018	2019	2018	2019	2018	2019
(1)	(14)	(15)	(16)	(17)	(18)	(19)
1. Kamang Baru	-	-	123	160	-	-
2. Tanjung Gadang	-	-	38	44	-	-
3. Sijunjung	-	-	-	-	-	-
4. Lubuk Tarok	-	-	-	9	-	-
5. IV Nagari	-	-	412	240	1 237	827
6. Kupitan	-	-	190	194	3 177	2 174
7. Koto VII	-	-	3	41	-	-
8. Sumpur Kudus	-	-	-	-	6	7
Sijunjung	-	-	766	688	4 420	3 008

Sumber/Source: BPS, Statistik Pertanian Hortikultura SPH-SBS/BPS-Statistics Indonesia, Agricultural Statistic for Horticulture SPH-SBS

Tabel 5.1.3 Luas Panen Tanaman Sayuran dan Buah-buahan Semusim Menurut Jenis Tanaman di Kabupaten Sijunjung (Hektar), 2016-2019
Table *Harvested Area of Seasonal Vegetables and Fruits by Kind of Plant in Sijunjung Regency (Hectare), 2016-2019*

Jenis Tanaman <i>Kind of Plants</i>	2016	2017	2018	2019
(1)	(2)	(3)	(4)	(5)
Sayuran <i>Vegetables</i>				
Bawang Daun <i>Wlech Onion</i>	-	-	-	-
Bawang Merah <i>Shallot</i>	-	1	6	4
Bawang Putih <i>Garlic</i>	-	-	-	-
Bayam <i>Spinach</i>	15	10	13	23
Buncis <i>Green Bean</i>	-	-	-	-
Cabai Besar <i>Chili (Capsicum Annum)</i>	25	46	83	115
Cabai Rawit <i>Chili (Capsicum Frutescens)</i>	30	41	49	50
Cabai <i>Chili</i>	55	87	132	102
Jamur <i>Mushroom</i>	24	48	125	-
Kacang Merah <i>Red Bean</i>	-	-	1	54
Kacang panjang <i>Yardlong Bean</i>	18	41	44	32
Kangkung <i>Kangkong</i>	10	8	13	-
Kembang Kol <i>Cauliflower</i>	-	-	-	-
Kentang <i>Potato</i>	-	-	-	-

Bersambung/To Be Continued...

Lanjutan Tabel/Continued Table 5.1.3

Jenis Tanaman <i>Kind of Plants</i>	2016	2017	2018	2019
(1)	(2)	(3)	(4)	(5)
Ketimun <i>Cucumber</i>	-	1	11	23
Kubis <i>Cabbage</i>	-	-	-	-
Labu Siam <i>Chayote</i>	-	-	1	1
Lobak <i>Radish</i>	-	-	-	-
Paprika <i>Bell Pepper</i>	-	-	-	-
Petsai <i>Chinese Cabbage</i>	-	-	-	-
Terung <i>Eggplant</i>	8	11	19	40
Tomat <i>Tomato</i>	-	1	5	13
Wortel <i>Carrot</i>	-	-	-	-
Buah-buahan <i>Fruits</i>				-
Blewah <i>Cantaloupe</i>	-	-	-	-
Melon <i>Melon</i>	-	-	2	2
Semangka <i>Watermelon</i>	5	9	54	45
Stroberi <i>Strawberry</i>	-	-	-	-

Sumber/Source: BPS, Statistik Pertanian Hortikultura SPH-SBS/BPS-Statistics Indonesia, Agricultural Statistic for Horticulture SPH-SBS

Tabel 5.1.4 Produksi Tanaman Sayuran dan Buah-buahan Semusim Menurut Jenis Tanaman di Kabupaten Sijunjung (Kuintal), 2016-2019
Table *Production of Seasonal Vegetables and Fruits by Kind of Plant in Sijunjung Regency (Quintal), 2016-2019*

Jenis Tanaman <i>Kind of Plants</i>	2016	2017	2018	2019
(1)	(2)	(3)	(4)	(5)
Sayuran <i>Vegetables</i>				
Bawang Daun <i>Wlech Onion</i>	-	-	-	-
Bawang Merah <i>Shallot</i>	-	20	124	180
Bawang Putih <i>Garlic</i>	-	-	-	-
Bayam <i>Spinach</i>	235	67	117	216
Buncis <i>Green Bean</i>	-	-	-	-
Cabai Besar <i>Chili (Capsicum Annum)</i>	312	851	1 568	2 131
Cabai Rawit <i>Chili (Capsicum Frutescens)</i>	668	622	549	778
Jamur <i>Mushroom</i>	180	613	1 077	1 791
Kacang Merah <i>Red Bean</i>	-	-	14	-
Kacang panjang <i>Yardlong Bean</i>	285	703	766	688
Kangkung <i>Kangkong</i>	464	77	144	348
Kembang Kol <i>Cauliflower</i>	-	-	-	-
Kentang	-	-	-	-
Potato	-	-	-	-

Bersambung/To Be Continued...

Lanjutan Tabel/Continued Table 5.1.4

Jenis Tanaman <i>Kind of Plants</i>	2016	2017	2018	2019
(1)	(2)	(3)	(4)	(5)
Ketimun <i>Cucumber</i>	-	18	261	456
Kubis <i>Cabbage</i>	-	-	-	-
Labu Siam <i>Chayote</i>	-	-	3	26
Lobak <i>Radish</i>	-	-	-	-
Paprika <i>Bell Pepper</i>	-	-	-	-
Petsai <i>Chinese Cabbage</i>	-	-	-	-
Terung <i>Eggplant</i>	50	308	710	1 282
Tomat <i>Tomato</i>	-	67	129	131
Wortel <i>Carrot</i>	-	-	-	-
Buah-buahan <i>Fruits</i>				
Blewah <i>Cantaloupe</i>	-	-	-	-
Melon <i>Melon</i>	-	-	6	15
Semangka <i>Watermelon</i>	100	1 251	4 420	3 008
Stroberi <i>Strawberry</i>	-	-	-	-

Sumber/Source:

BPS, Statistik Pertanian Hortikultura SPH-SBS/BPS-Statistics Indonesia, Agricultural Statistic for Horticulture SPH-SBS

Tabel 5.1.5 Luas Panen Tanaman Biofarmaka Menurut Kecamatan dan Jenis Tanaman di Kabupaten Sijunjung (m²), 2018-2019
Table Harvested Area of Medicinal Plants by Subdistrict and Kind of Plant in Sijunjung Regency (m²), 2018-2019

Kecamatan Subdistrict	Jahe Ginger		Laos/Lengkuas Galanga		Kencur East Indian Galangal	
	2018	2019	2018	2019	2018	2019
(1)	(2)	(3)	(4)	(5)	(6)	(7)
1. Kamang Baru	-	-	-	-	-	-
2. Tanjung Gadang	18 810	8 000	13 475	3 475	-	6 400
3. Sijunjung	-	-	-	-	-	-
4. Lubuk Tarok	-	-	-	-	-	-
5. IV Nagari	4	352	4	301	-	101
6. Kupitan	700	575	400	461	75	131
7. Koto VII	1 100	10 000	1 000	7 950	-	-
8. Sumpur Kudus	-	4 000	-	2 000	-	-
Sijunjung	20 614	22 927	14 879	14 187	75	6 632

Bersambung/To Be Continued...

Lanjutan Tabel/Continued Table 5.1.5

Kecamatan Subdistrict	Kunyit Turmeric		Kapulaga Java Cardamom		Temulawak Java Turmeric	
	2018	2019	2018	2019	2018	2019
(1)	(8)	(9)	(10)	(11)	(12)	(13)
1. Kamang Baru	-	-	-	-	-	-
2. Tanjung Gadang	7 000	17 020	36 035	26 035	-	2 995
3. Sijunjung	-	-	-	-	-	-
4. Lubuk Tarok	-	-	-	-	-	-
5. IV Nagari	5	404	-	45	-	-
6. Kupitan	275	277	-	-	60	87
7. Koto VII	1 100	3 710	-	-	-	-
8. Sumpur Kudus	-	21 702	-	-	-	-
Sijunjung	8 380	43 113	36 035	26 080	60	3 082

Sumber/Source:

BPS, Statistik Pertanian Hortikultura SPH-TBF/BPS-Statistics Indonesia, Agricultural Statistic for Horticulture SPH-TBF

Tabel 5.1.6 Produksi Tanaman Biofarmaka Menurut Kecamatan dan Jenis Tanaman di Kabupaten Sijunjung (Kg), 2018 dan 2019
Production of Medicinal Plants by Subdistrict and Kind of Plant in Sijunjung Regency (Kg), 2018 and 2019

Kecamatan Subdistrict	Jaje Ginger		Laos/Lengkuas Galanga		Kencur East Indian Galangal	
	2018	2019	2018	2019	2018	2019
(1)	(2)	(3)	(4)	(5)	(6)	(7)
1. Kamang Baru	-	-	-	-	-	-
2. Tanjung Gadang	13 900	4 750	19 600	6 450	-	9 400
3. Sijunjung	-	-	-	-	-	-
4. Lubuk Tarok	-	-	-	-	-	-
5. IV Nagari	12	182	10	121	-	73
6. Kupitan	1 325	1 425	510	533	100	152
7. Koto VII	8 580	5 450	3 747	5 482	-	-
8. Sumpur Kudus	-	1 600	-	1 000	-	-
Sijunjung	23 817	13 407	23 867	13 586	100	9 625

Bersambung/To Be Continued...

Lanjutan Tabel/Continued Table 5.1.6

Kecamatan Subdistrict	Kunyit Turmeric		Kapulaga Java Cardamom		Temulawak Java Turmeric	
	2018 (8)	2019 (9)	2018 (10)	2019 (11)	2018 (12)	2019 (13)
1. Kamang Baru	-	-	-	-	-	-
2. Tanjung Gadang	12 320	15 015	36 035	6 700	-	4 995
3. Sijunjung	-	-	-	-	-	-
4. Lubuk Tarok	-	-	-	-	-	-
5. IV Nagari	12	204	-	41	-	-
6. Kupitan	420	215	-	-	60	123
7. Koto VII	1 610	3 215	-	-	-	-
8. Sumpur Kudus	-	51 252	-	-	-	-
Sijunjung	14 362	69 901	36 035	6 741	60	5 118

Sumber/Source:

BPS, Statistik Pertanian Hortikultura SPH-TBF/BPS-Statistics Indonesia, Agricultural Statistic for Horticulture SPH-TBF

Tabel 5.1.7 Luas Panen Tanaman Biofarmaka Menurut Jenis Tanaman di Kabupaten Sijunjung (m²), 2016-2019
Table Harvested Area of Medicinal Plants by Kind of Plant in Sijunjung Regency (m²), 2016-2019

Jenis Tanaman Kind of Plants	2016	2017	2018	2019
(1)	(2)	(3)	(4)	(5)
Dringo <i>Sweet Root/Calamus</i>	-	-	-	-
Jahe <i>Ginger</i>	-	3 051	20 614	22 927
Kapulaga <i>Java Cardamon</i>	-	7 500	36 035	26 080
Keji Beling/Kecibeling <i>Strobilanthes crisper</i>	-	-	-	-
Kencur <i>East Indian Galangal</i>	-	-	75	6 632
Kunyit <i>Turmeric</i>	-	3 802	8 380	43 113
Laos/Lengkuas <i>Galanga</i>	-	4 427	14 879	14 187
Lempuyang <i>Zingiber Aromaticum</i>	-	-	3 130	1
Lidah Buaya <i>Oliviera</i>	-	-	25	107
Mahkota Dewa <i>God's Crown</i>	-	1	-	55
Mengkudu <i>Indian Mulberry</i>	-	-	-	1
Sambiloto <i>King of Bitter</i>	-	-	-	-
Temuireng Black Turmeric	-	-	-	2 670
Termukunci <i>Chinese Keys</i>	-	-	-	-
Temulawak <i>Java Turmeric</i>	-	-	60	3 082

Sumber/Source: BPS, Statistik Pertanian Hortikultura SPH-TBF/BPS-Statistics Indonesia, Agricultural Statistic for Horticulture SPH-TBF

Table 5.1.8 Produksi Tanaman Biofarmaka Menurut Jenis Tanaman di Kabupaten Sijunjung (Kg), 2016-2019
Table Production of Medicinal Plants by Kind of Plant in Sijunjung Regency (Kg), 2016-2019

Jenis Tanaman Kind of Plants	2016	2017	2018	2019
(1)	(2)	(3)	(4)	(5)
Dringo <i>Sweet Root/Calamus</i>	-	-	-	-
Jahe <i>Ginger</i>	-	15 520	23 817	13 407
Kapulaga <i>Java Cardamon</i>	-	7 000	10 000	6 741
Keji Beling/Kecibeling <i>Strobilanthes crispera</i>	-	-	-	-
Kencur <i>East Indian Galangal</i>	-	-	100	9 625
Kunyit <i>Turmeric</i>	-	6 482	14 362	69 901
Laos/Lengkuas <i>Galanga</i>	-	30 714	23 867	13 586
Lempuyang <i>Zingiber Aromaticum</i>	-	-	2 100	3
Lidah Buaya <i>Oliviera</i>	-	-	28	91
Mahkota Dewa <i>God's Crown</i>	-	20	-	1 100
Mengkudu <i>Indian Mulberry</i>	-	-	-	10
Sambiloto <i>King of Bitter</i>	-	-	-	-
Temuireng Black Turmeric	-	-	-	3 000
Termukunci <i>Chinese Keys</i>	-	-	-	-
Temulawak <i>Java Turmeric</i>	-	-	125	5 118

Sumber/Source: BPS, Statistik Pertanian Hortikultura SPH-TBF/BPS-Statistics Indonesia, Agricultural Statistic for Horticulture SPH-TBF

Tabel 5.1.9 Produksi Buah-buahan Menurut Kecamatan dan Jenis Tanaman di Kabupaten Sijunjung (kuintal), 2018 dan 2019
Table Production of Fruits by Subdistrict and Kind of Plant in Sijunjung Regency (quintal), 2018 and 2019

Kecamatan Subdistrict	Mangga Mango		Durian Durian		Jeruk Siam Orange/Tangerine	
	2018	2019	2018	2019	2018	2019
(1)	(2)	(3)	(4)	(5)	(6)	(7)
1. Kamang Baru	–	170	850	50	-	6
2. Tanjung Gadang	–	260	–	1 440	-	81
3. Sijunjung	166	-	440	835	-	-
4. Lubuk Tarok	–	34	75	489	-	26
5. IV Nagari	130	123	24	4 061	80	203
6. Kupitan	940	302	2 040	14 157	2 800	1 257
7. Koto VII	96	230	6 000	4 144	1 650	477
8. Sumpur Kudus	12	25	45	50	140	100
Sijunjung	1 344	1 144	9 474	25 226	4 670	2 150

Bersambung/To Be Continued...

Lanjutan Tabel/Continued Table 5.1.9

Kecamatan Subdistrict	Pisang Banana		Pepaya Papaya		Salak Salacca	
	2018 (8)	2019 (9)	2018 (10)	2019 (11)	2018 (12)	2019 (13)
1. Kamang Baru	1 024	1 345	70	34	–	–
2. Tanjung Gadang	–	3 800	20	37	–	–
3. Sijunjung	233	76	117	66	–	–
4. Lubuk Tarok	–	208	–	43	–	–
5. IV Nagari	1 328	691	262	150	–	–
6. Kupitan	4 475	2 216	160	135	7	11
7. Koto VII	196	213	101	53	–	–
8. Sumpur Kudus	158	50	105	35	–	–
Sijunjung	7 414	8 599	835	553	7	11

Sumber/Source:

BPS, Statistik Pertanian Hortikultura SPH-BST/BPS-Statistics Indonesia, Agricultural Statistic for Horticulture SPH-BST

Lanjutan Tabel/*Continued Table* 5.1.9

Kecamatan <i>Subdistrict</i>	Duku/Langsat <i>Kokosan/Duku</i>		Manggis <i>Mangosteen</i>	
	2018 (14)	2019 (15)	2018 (16)	2019 (17)
(1)				
1. Kamang Baru	-	78	-	50
2. Tanjung Gadang	-	-	1 200	848
3. Sijunjung	3 800	-	400	1 740
4. Lubuk Tarok	-	-	3 520	5 740
5. IV Nagari	24	-	86	2 433
6. Kupitan	2 100	-	2 825	-
7. Koto VII	-	5	-	5 955
8. Sumpur Kudus	2 000	-	245	600
Sijunjung	7 924	83	8 276	17 366

Sumber/*Source*: BPS, Statistik Pertanian Hortikultura SPH-BST/BPS-*Statistics Indonesia, Agricultural Statistic for Horticulture SPH-BST*

Tabel 5.1.10 Produksi Buah-buahan dan Sayuran Tahunan Menurut Jenis Tanaman di Kabupaten Sijunjung (Kuintal), 2016-2019
Table Production of Annual Fruits and Vegetables by Kind of Plant in Sijunjung Regency (Quintal), 2016-2019

Jenis Tanaman <i>Kind of Plants</i>	2016	2017	2018	2019
(1)	(2)	(3)	(4)	(5)
Buah–Buahan/ <i>Fruits</i> :				
Alpukat/ <i>Avocado</i>	193	399	625	342
Anggur/ <i>Grape</i>	-	-	-	-
Apel/ <i>Apple</i>	-	-	-	-
Belimbing/ <i>Star Fruit</i>	16	26	121	78
Duku/Langsat <i>Lanzon</i>	3 725	8 323	7 924	83
Durian/ <i>Durian</i>	22 911	930	9 474	25 226
Jambu Air/ <i>Rose Apple</i>	90	141	134	70
Jambu Biji/ <i>Guava</i>	80	742	312	197
Jeruk Besar/ <i>Pomelo</i>	-	370	59	129
Jeruk Siam/Kepron/ <i>Tangerine/Orange</i>	2 414	3 245	4 670	2 150
Mangga/ <i>Mango</i>	502	687	1 344	1 144
Manggis/ <i>Mangosteen</i>	31 846	4 445	8 276	17 366
Markisa/ <i>Marquisa</i>	-	-	-	-
Nangka/Cempedak/ <i>Jack Fruit</i>	3 117	1 199	1 357	1 582
Nenas/ <i>Pineapple</i>	91	18	27	30

Bersambung/To Be Continued...

Lanjutan Tabel/*Continued Table* 5.1.10

Jenis Tanaman <i>Kind of Plants</i>	2016	2017	2018	2019
(1)	(2)	(3)	(4)	(5)
Pepaya/ <i>Papaya</i>	471	4 009	835	553
Pisang/ <i>Banana</i>	11 337	30 703	7 414	8 599
Rambutan/ <i>Rambutan</i>	12 075	3 142	4 970	714
Salak/ <i>Salacca</i>	-	5	7	11
Sawo/ <i>Sapodilla/ Star Apple</i>	129	1 029	336	511
Sirsak/ <i>Soursop</i>	50	182	350	377
Sukun/ <i>Bread Fruit</i>	96	353	435	974
Sayuran/ <i>Vegetables</i>				
Jengkol/ <i>Jengkol</i>	1 741	1 351	1 453	2 589
Melinjo/ <i>Melinjo</i>	3	4	79	73
Petai/ <i>Twisted Cluster Bean</i>	361	716	401	826

Sumber/*Source*: BPS, Statistik Pertanian Hortikultura SPH-BST/BPS-Statistics Indonesia, *Agricultural Statistic for Horticulture SPH-BST*

**5.2 PERKEBUNAN
ESTATE CROPS**

Tabel 5.2.1 Luas Area Tanaman Perkebunan Rakyat Menurut Kecamatan dan Jenis Tanaman di Kabupaten Sijunjung (Hektar), 2018 dan 2019
Planted Areas of Crop Plantation by Subdistrict & Crops in Sijunjung Regency (Hectare), 2018 and 2019

Kecamatan Subdistrict	Karet Rubber		Kelapa Dalam Coconut		Kelapa Sawit Palm Oil	
	2018	2019	2018	2019	2018	2019
(1)	(2)	(3)	(4)	(5)	(6)	(7)
1. Kamang Baru	9 364	9 742	243	242	8 387	8 756
2. Tanjung Gadang	2 962	2 975	208	214	154	165
3. Sijunjung	3 474	3 487	461	461	141	154
4. Lubuk Tarok	2 303	2 304	157	156	299	306
5. IV Nagari	2 840	2 833	168	169	216	212
6. Kupitan	3 076	3 077	163	163	46	46
7. Koto VII	5 456	5 460	129	120	133	133
8. Sumpur Kudus	4 301	4 301	241	241	41	41
Sijunjung	33 776	34 179	1 770	1 766	9 417	9 813

Bersambung/To Be Continued...

Lanjutan Tabel/*Continued Table* 5.2.1

Kecamatan <i>Subdistrict</i>	Kopi <i>Coffee</i>		Kulit Manis <i>Cassia vera</i>		Kakao <i>Cacao</i>	
	2018	2019	2018	2019	2018	2019
(1)	(8)	(9)	(10)	(11)	(12)	(13)
1. Kamang Baru	36	36	34	34	319	319
2. Tanjung Gadang	70	72	80	38	245	247
3. Sijunjung	87	94	70	75	224	230
4. Lubuk Tarok	60	62	60	61	152	150
5. IV Nagari	-	-	-	-	157	150
6. Kupitan	32	32	-	-	228	228
7. Koto VII	87	87	11	11	125	125
8. Sumpur Kudus	61	61	108	108	253	153
Sijunjung	433	444	363	327	1 703	1 702

Sumber/*Source* : Dinas Pertanian Kabupaten Sijunjung/*Agriculture Department of Sijunjung Regency*

Table 5.2.2 Produksi Tanaman Perkebunan Rakyat Menurut Kecamatan dan Jenis Tanaman di Kabupaten Sijunjung (Ton), 2018 dan 2019
Plantation Crop Production by Subdistrict and by Kind in Sijunjung Regency (Ton), 2018 and 2019

Kecamatan Subdistrict	Karet Rubber		Kelapa Dalam Coconut		Kelapa Sawit Palm Oil	
	2018	2019	2018	2019	2018	2019
(1)	(2)	(3)	(4)	(5)	(6)	(7)
1. Kamang Baru	16 657	18 627	627	254	69 911	107 532
2. Tanjung Gadang	4 465	4 443	319	177	2 655	576
3. Sijunjung	4 933	5 433	710	420	7 472	1 530
4. Lubuk Tarok	3 091	3 927	340	159	18 077	4 072
5. IV Nagari	3 326	3 923	264	151	7 347	1 558
6. Kupitan	4 189	6 904	170	124	2 952	562
7. Koto VII	8 839	12 895	257	119	7 548	1 587
8. Sumpur Kudus	4 756	5 853	254	172	108	56
Sijunjung	50 256	62 005	2 941	1 576	116 070	117 473

Bersambung/To Be Continued...

Lanjutan Tabel/*Continued Table* 5.2.2

Kecamatan <i>Subdistrict</i>	Kopi <i>Coffee</i>		Kulit Manis <i>Cassivera</i>		Kakao <i>Cacao</i>	
	2018 (8)	2019 (9)	2018 (10)	2019 (11)	2018 (12)	2019 (13)
1. Kamang Baru	7	37	-	-	347	271
2. Tanjung Gadang	70	35	-	22	170	151
3. Sijunjung	76	54	32	32	144	173
4. Lubuk Tarok	2	4	13	71	164	156
5. IV Nagari	-	-	-	-	117	57
6. Kupitan	49	29	-	-	176	176
7. Koto VII	4	3	2	1	59	44
8. Sumpur Kudus	96	56	100	105	149	103
Sijunjung	304	218	147	230	1 326	1130

Sumber/*Source* : Dinas Pertanian Kabupaten Sijunjung/*Agriculture Department of Sijunjung Regency*

Tabel 5.2.3 Luas Tanaman Produktif Perkebunan Rakyat Menurut Kecamatan dan Jenis Tanaman di Kabupaten Sijunjung (Hektar), 2019
Table *Productive Planted Areas of Crop Plantation by Subdistrict & Crops in Sijunjung Regency (Hectare), 2019*

Kecamatan Subdistrict	Karet Rubber	Kelapa Dalam Coconut	Kelapa Sawit Palm Oil	Kopi Coffee	Kulit Manis Cassiavera	Kakao Cacao	
(1)	(2)	(3)	(4)	(5)	(6)	(7)	
1. Kamang Baru	9 459	242	7 659	36	-	299	
2. Tanjung Gadang	2 557	168,5	41	50	18	154	
3. Sijunjung	2 902	400	109	69	50	175	
4. Lubuk Tarok	1 777	151	290	16	55	142	
5. IV Nagari	2 031	144	111	-	-	95	
6. Kupitan	2 668	118	40	32	-	180	
7. Koto VII	5 060	113,5	113	3	1	45	
8. Sumpur Kudus	2 675	164	4	61	63	108	
Sijunjung	2019	29 129	1 501	8 367	267	187	1 198
	2018	28 488	1 505	8 044	266	128	1 034
	2017	28 493	1 504	7 949	266	128	1 261
	2016	28 204	1 496	6 868	147	116	1 263
	2015	27 331	1 454	6 582	151	99	638

Sumber/Source : Dinas Pertanian Kabupaten Sijunjung/Agriculture Department of Sijunjung Regency

5.3 PERTANIAN DAN TANAMAN PANGAN
AGRICULTURE AND FOOD CROPS

Tabel 5.3.1 Luas Panen, Produksi, dan Produktivitas Padi Sawah dan Padi Ladang Menurut Kecamatan di Kabupaten Sijunjung, 2019
Harvested Area, Production, and Productivity of Wetland and Dryland Paddy by Subdistrict in Sijunjung Regency, 2019

Kecamatan Subdistrict	Padi Sawah/Wetland Paddy			Padi Ladang/Dryland Paddy		
	Luas Panen Harvested Area (ha)	Produksi Production (ton)	Produktivitas Productivity (kui/ha)	Luas Panen Harvested Area (ha)	Produksi Production (ton)	Produktivitas Productivity (kui/ ha)
(1)	(2)	(3)	(4)	(5)	(6)	(7)
1. Kamang Baru	3 933	13 564	39,97	-	-	-
2. Tanjung Gadang	2 763	10 887	39,41	-	-	-
3. Sijunjung	4 640	18 359	39,56	-	-	-
4. Lubuk Tarok	2 400	9 502	39,60	-	-	-
5. IV Nagari	2 394	9 468	39,55	-	-	-
6. Kupitan	1 712	6 740	39,36	-	-	-
7. Koto VII	3 717	14 700	39,54	-	-	-
8. Sumpur Kudus	4 096	16 147	39,43	-	-	-
Sijunjung 2019	25 115	99 367	39,56	-	-	-
2018	26 294	120 175	4,56	120	293	2,44
2017	17 729	88 468	4,99	-	-	-
2016	20 319	110 128	5,42	-	-	-
2015	20 665	107 458	5,20	5	9	1,78

Sumber/Source : Dinas Pertanian Kabupaten Sijunjung/Agriculture Department of Sijunjung Regency

Tabel 5.3.2 Produksi Padi Setara Beras Menurut Kecamatan di Kabupaten Sijunjung (Ton), 2019
Table *Rice Equivalent Production by Subdistrict in Sijunjung Regency (Ton), 2019*

Kecamatan <i>Subdistrict</i>	Produksi Padi <i>Paddy Production</i>	Produksi Padi Setara Beras <i>Rice Equivalent Production</i>
(1)	(2)	(3)
1. Kamang Baru	13 564	5 426
2. Tanjung Gadang	10 887	4 355
3. Sijunjung	18 359	7 343
4. Lubuk Tarok	9 502	3 801
5. IV Nagari	9 468	3 787
6. Kupitan	6 740	2 696
7. Koto VII	14 700	5 880
8. Sumpur Kudus	16 147	6 459
Sijunjung	99 367	39 747

Sumber/Source : Dinas Pertanian Kabupaten Sijunjung/Agriculture Department of Sijunjung Regency

Tabel 5.3.3 Luas Panen, Produksi, dan Produktivitas Jagung dan Kedelai Menurut Kecamatan di Kabupaten Sijunjung, 2019
Harvested Area, Production, and Productivity of Maize and Soybean by Subdistrict in Sijunjung Regency, 2019

Kecamatan Subdistrict	Jagung/Maize			Kedelai/Soybean		
	Luas Panen Harvested Area (ha)	Produksi Production (ton)	Produktivitas Productivity (kui/ha)	Luas Panen Harvested Area (ha)	Produksi Production (ton)	Produktivitas Productivity (kui/ha)
(1)	(2)	(3)	(4)	(5)	(6)	(7)
1. Kamang Baru	337	2 292	6,80	50	57	11,40
2. Tanjung Gadang	25	132	5,29	9	12	12,90
3. Sijunjung	44	308	7,00	49	57	11,70
4. Lubuk Tarok	3	16	5,44	20	25	12,70
5. IV Nagari	54	389	7,20	39	46	11,90
6. Kupitan	31	205	6,62	10	13	12,50
7. Koto VII	39	261	6,70	38	46	12,00
8. Sumpur Kudus	6	34	5,73	-	-	-
Sijunjung						
2019	539	3 638	6,75	215	256	11,90
2018	620	2 868	4,63	271	337	12,81
2017	343	1 880	5,48	-	-	-
2016	837	4 849	5,79	3	-	-
2015	308	1 953	6,34	22	23,32	23,32

Sumber/Source : Dinas Pertanian Kabupaten Sijunjung/Agriculture Department of Sijunjung Regency

Tabel 5.3.4 Luas Panen, Produksi, dan Produktivitas Kacang Tanah dan Kacang Hijau Menurut Kecamatan di Kabupaten Sijunjung, 2019
Table *Harvested Area, Production, and Productivity of Peanut and Mungbean by Subdistrict in Sijunjung Regency, 2019*

Kecamatan Subdistrict	Kacang Tanah/ <i>Peanut</i>			Kacang Hijau/ <i>Mungbean</i>		
	Luas Panen <i>Harvested Area</i> (ha)	Produksi <i>Production</i> (ton)	Produktivitas <i>Productivity</i> (ton/ha)	Luas Panen <i>Harvested Area</i> (ha)	Produksi <i>Production</i> (ton)	Produktivitas <i>Productivity</i> (kui/ha)
(1)	(2)	(3)	(4)	(5)	(6)	(7)
1. Kamang Baru	10	14	1,20	-	-	-
2. Tanjung Gadang	-	-	-	-	-	-
3. Sijunjung	-	-	-	-	-	-
4. Lubuk Tarok	-	-	-	-	-	-
5. IV Nagari	3	4	1,20	2	1,9	0,93
6. Kupitan	11	14	1,30	7	6,7	0,96
7. Koto VII	-	-	-	-	-	-
8. Sumpur Kudus	-	-	-	-	-	-
Sijunjung 2019	24	30	1,25	9	8,6	0,95
2018	21	162	2,50	11	11	1,00
2017	15	138	9,21	5	5	1,00
2016	13	16	1,20	-	-	-
2015	6	7	1,00	1	1	1,00

Sumber/Source : Dinas Pertanian Kabupaten Sijunjung/Agriculture Department of Sijunjung Regency

Tabel 5.3.5 Luas Panen, Produksi, dan Produktivitas Ubi Kayu dan Ubi Jalar Menurut Kecamatan di Kabupaten Sijunjung, 2019
Harvested Area, Production, and Productivity of Cassava and Sweet Potato by Subdistrict in Sijunjung Regency, 2019

Kecamatan Subdistrict	Ubi Kayu/Cassava			Ubi Jalar/Sweet Potato		
	Luas Panen Harvested Area (ha)	Produksi Production (ton)	Produktivitas Productivity (ton/ha)	Luas Panen Harvested Area (ha)	Produksi Production (ton)	Produktivitas Productivity (ton/ha)
(1)	(2)	(3)	(4)	(5)	(6)	(7)
1. Kamang Baru	12	479	39,92	1	13	12,80
2. Tanjung Gadang	-	-	-	-	-	-
3. Sijunjung	9	400	44,45	-	-	-
4. Lubuk Tarok	1	36	36,48	-	-	-
5. IV Nagari	11	399	36,28	-	-	-
6. Kupitan	20	875	43,76	1	13	12,80
7. Koto VII	2	84	41,91	1	12	12,00
8. Sumpur Kudus	5	178	35,61	-	-	-
Sijunjung						
2019	60	2 452	40,86	3	38	12,53
2018	37	1 529	41,17	-	-	-
2017	21	443	14,12	-	-	-
2016	27	941	19,25	-	-	-
2015	139	4 392	31,60	-	-	-

Sumber/Source : Dinas Pertanian Kabupaten Sijunjung/Agriculture Department of Sijunjung Regency

Tabel 5.3.6 Luas Lahan Sawah Menurut Kecamatan dan Jenis Pengairan di Kabupaten Sijunjung (Hektar), 2019
Table Area of Wetland by Subdistrict and Type of Irrigation in Sijunjung Regency (Hectare), 2019

Kecamatan Subdistrict	Irigasi Irrigation	Non Irigasi Non Irrigation	Jumlah Total	
(1)	(2)	(3)	(4)	
1. Kamang Baru	1 345	35	1 380	
2. Tanjung Gadang	1 019	190	1 209	
3. Sijunjung	1 165	1 007	2 172	
4. Lubuk Tarok	814	62	876	
5. IV Nagari	881	376	1 257	
6. Kupitan	582	149	731	
7. Koto VII	1 281	488	1 769	
8. Sumpur Kudus	1 362	34	1 396	
Sijunjung	2019	8 449	2 341	10 790
	2018	8 449	2 341	10 790
	2017	6 085	4 135	10 220
	2016	6 594	4 135	10 729
	2015	6 594	4 035	10 629

Sumber/Source : Dinas Pertanian Kabupaten Sijunjung/Agriculture Department of Sijunjung Regency

Tabel 5.3.7 Luas Lahan Sawah Menurut Kecamatan dan Jenis Irigasi di Kabupaten Sijunjung (Hektar), 2019
Table Area of wetland by Subdistrict and Type of Irrigation in Sijunjung Regency (Hectare), 2019

Kecamatan Subdistrict	Jenis Irigasi/Type of Irrigation				
	Teknis Technical	Setengah Teknis Semi Technical	Sederhana Simple	Non PU Government Irrigation	
(1)	(2)	(3)	(4)	(5)	
1. Kamang Baru	138	1 207	-	-	
2. Tanjung Gadang	-	1 011	-	8	
3. Sijunjung	-	1 006	-	159	
4. Lubuk Tarok	-	814	-	-	
5. IV Nagari	-	675	192	14	
6. Kupitan	-	516	-	66	
7. Koto VII	-	1 080	104	97	
8. Sumpur Kudus	-	1 362	-	-	
Sijunjung	2019	138	7 671	296	344
	2018	138	7 671	296	344
	2017	-	1 451	3 071	1 563
	2016	-	1 969	3 089	1 536
	2015	-	1 969	3 089	1 536

Sumber/Source : Dinas Pertanian Kabupaten Sijunjung/Agriculture Department of Sijunjung Regency

Tabel 5.3.8 Luas Lahan Tegal/Kebun, Ladang/Huma, dan Lahan yang Sementara Tidak Diusahakan Menurut Kecamatan di Kabupaten Sijunjung (Hektar), 2019
Table Area of Dry Field/Garden, Shifting Cultivation, and Temporarily Unused Land by Subdistrict in Sijunjung Regency (Hectare), 2019

Kecamatan Subdistrict	Tegal/Kebun Dry Field/Garden	Ladang/Huma Shifting Cultivation	Sementara Tidak Diusahakan Temporarily Unused	
(1)	(2)	(3)	(4)	
1. Kamang Baru	3 009	1 171	765	
2. Tanjung Gadang	1 345	598	350	
3. Sijunjung	3 883	630	711	
4. Lubuk Tarok	1 223	428	15	
5. IV Nagari	1 004	258	382	
6. Kupitan	435	-	115	
7. Koto VII	1 177	100	780	
8. Sumpur Kudus	1 217	243	227	
Sijunjung	2019	13 293	3 428	3 345
	2018	16 635	5 228	4 026
	2017	15 586	5 228	7 872
	2016	15 586	5 228	7 363
	2015	15 577	5 237	7 321

Sumber/Source : Dinas Pertanian Kabupaten Sijunjung/Agriculture Department of Sijunjung Regency

5.4 KEHUTANAN FORESTRY

Tabel 5.4.1 Luas Kawasan Hutan dan Perairan Menurut Kecamatan di Kabupaten Sijunjung (Hektar), 2019
Table *Forest and Inland Water Area by Subdistrict in Sijunjung Regency (Hectare), 2019*

Kecamatan Subdistrict	Hutan Produksi Production Forest	Hutan Produksi Konversi Convertible Production Forest	Hutan Produksi Terbatas Limited Production Forest	
(1)	(2)	(3)	(4)	
1. Kamang Baru	1 047,23	-	2 120,70	
2. Tanjung Gadang	3 758,28	8 878,62	9 851,19	
3. Sijunjung	903,60	-	-	
4. Lubuk Tarok	857,53	-	1 027,92	
5. IV Nagari	2 038,64	-	-	
6. Kupitan	8 909,73	633,69	2 446,72	
7. Koto VII	2 192,38	-	12 605,38	
8. Sumpur Kudus	1 765,30	-	29,82	
Sijunjung	2019	21 472,69	9 512,31	28 081,72
	2018	19 931	9 481	28 265
	2017	19 953	9 561	28 260

Bersambung/To Be Continued...

Lanjutan Tabel/Continued Table 5.4.1

Kecamatan Subdistrict	Hutan Lindung Protection Forest	Cagar Alam Nature Preserve	Suaka Margasatwa Wildlife Reserve	Areal Penggunaan Lain Other Area of Use
(1)	(5)	(6)	(7)	(8)
1. Kamang Baru	593,83	-	-	8 770,50
2. Tanjung Gadang	7 774,77	13 888,39	783,05	46 516,50
3. Sijunjung	4,72	-	783,05	12 733,27
4. Lubuk Tarok	-	-	-	5 095,67
5. IV Nagari	4 786,55	-	-	12 387,48
6. Kupitan	26 011,60	1 202,61	-	16 994,26
7. Koto VII	31 702,48	-	80,11	18 071,78
8. Sumpur Kudus	6 880,62	26 370,79	614,54	16 825,15
Sijunjung	77 754,56	41 461,79	1 477,70	137 394,85
	2018	41 744	178 009	...
	2017	40 271	175 943,00	...

Sumber/Source : UPTD KPHL Sijunjung/UPTD KPHL Sijunjung

Tabel 5.4.2 Produksi Kayu Hutan Menurut Jenis Produksi di Kabupaten Sijunjung, 2019
Table *Forest Wood Production by Type of Production in Sijunjung Regency, 2019*

Jenis Hasil Hutan <i>Kind of Production</i>	Satuan <i>Unit</i>	Produksi <i>Production</i>
(1)	(2)	(3)
1. Kayu Bulat/ <i>Logs Lumber</i>
2. Kayu Olahan
3. Kayu Bakar/ <i>Fuel Wood</i>
4. Kulit Kayu/ <i>Bark</i>
5. Getah Pinus/ Pine Resin
6. Manau/ <i>Strong Rattan</i>
7. Rotan/ <i>Rattan</i>
8. Damar/ <i>Resin</i>
9. Sarang Burung/ <i>Bird Nest</i>
10. Tabu-tabu/ <i>Tabu</i>
11. Semambu
12. Madu

Sijunjung	2019	...

Sumber/Source : UPTD KPHL Sijunjung/UPTD KPHL Sijunjung

**5.5 PETERNAKAN
LIVESTOCK**

Tabel 5.5.1 Populasi Ternak Menurut Kecamatan dan Jenis Ternak di Kabupaten Sijunjung (Ekor), 2019
Table Livestock Population by Subdistrict and Kind of Livestock in Sijunjung Regency (Head), 2019

Kecamatan Subdistrict	Sapi Perah Dairy Cattle	Sapi Potong Beef Cattle	Kerbau Buffalo	Kuda Horse	Kambing Goat	Domba Sheep	Babi Pig	
(1)	(2)	(3)	(4)	(5)	(6)	(7)	(8)	
1. Kamang Baru	-	1 800	2 097	-	1 623	-	-	
2. Tanjung Gadang	-	941	996	-	1 021	263	-	
3. Sijunjung	-	4 117	4 481	-	3 115	754	-	
4. Lubuk Tarok	-	459	547	-	564	361	-	
5. IV Nagari	-	1 317	1 215	-	1 815	-	-	
6. Kupitan	-	1 568	345	-	254	-	-	
7. Koto VII	-	4 419	3 829	-	2 970	334	-	
8. Sumpur Kudus	-	-	-	-	-	-	-	
Sijunjung	2019	-	16 454	14 540	-	12 748	1 738	-
	2018	-	16 757	14 623	-	12 939	2 000	-
	2017	-	16 961	14 813	-	13 847	1 870	-
	2016	-	18 033	15 307	-	11 639	1 907	-

Sumber/Source : Dinas Pertanian Kabupaten Sijunjung/Agriculture Department of Sijunjung Regency

PERTANIAN, KEHUTANAN, PETERNAKAN, DAN PERIKANAN

Table 5.5.2 Jumlah Pemotongan Ternak Menurut Kecamatan dan Jenis Ternak di Kabupaten Sijunjung (Ekor), 2019
Number of Registered Slaughtered Cattle by Subdistrict and Kind in Sijunjung Regency (head), 2019

Kecamatan Subdistrict	Sapi Potong Beef Cattle	Kerbau Buffalo	Kuda Horse	Kambing Goat	Domba Sheep	Babi Pig	
(1)	(2)	(3)	(4)	(5)	(6)	(7)	
1. Kamang Baru	228	36	-	64	-	-	
2. Tanjung Gadang	102	18	-	236	-	-	
3. Sijunjung	483	161	-	82	-	-	
4. Lubuk Tarok	132	67	-	176	64	-	
5. IV Nagari	97	21	-	40	-	-	
6. Kupitan	928	193	-	165	-	-	
7. Koto VII	190	12	-	113	-	-	
8. Sumpur Kudus	179	58	-	242	-	-	
Sijunjung	2019	2 339	566	-	1 118	64	-
	2018	1 794	580	-	651	66	-
	2017	1 420	211	-	632	48	-
	2016	1 426	241	-	870	85	-

Sumber/Source : Dinas Pertanian Kabupaten Sijunjung/Agriculture Department of Sijunjung Regency

Tabel 5.5.3 Produksi Daging Menurut Kecamatan dan Jenis Ternak di Kabupaten Sijunjung (Kg), 2019
Table Production of Meat by Subdistrict and Kind in Sijunjung Regency (Kg), 2019

Kecamatan Subdistrict	Sapi Potong Beef Cattle	Kerbau Buffalo	Kuda Horse	Kambing Goat	Domba Sheep	Babi Pig	
(1)	(2)	(3)	(4)	(5)	(6)	(7)	
1. Kamang Baru	41 535	7 809	-	3 200	-	-	
2. Tanjung Gadang	18 581	3 904	-	11 800	-	-	
3. Sijunjung	87 990	34 924	-	4 100	-	-	
4. Lubuk Tarok	24 047	14 533	-	8 800	4 000	-	
5. IV Nagari	17 670	4 555	-	2 000	-	-	
6. Kupitan	169 058	41 865	-	8 250	-	-	
7. Koto VII	34 613	2 603	-	5 650	687	-	
8. Sumpur Kudus	32 609	12 581	-	12 100	-	-	
Sijunjung	2019	426 107	122 776	-	55 900	4 687	-
	2018	326 822	125 814	-	32 550	4 126	-
	2017	507 580	66 281	-	57 389	-	-
	2016	509 725	75 705	-	79 000	-	-

Sumber/Source : Dinas Pertanian Kabupaten Sijunjung/Agriculture Department of Sijunjung Regency

Table 5.5.4 Populasi Unggas Menurut Kecamatan dan Jenis Unggas di Kabupaten Sijunjung (Ekor), 2019
Poultry Population by Subdistrict and Kind of Poultry in Sijunjung Regency (Head), 2019

Kecamatan Subdistrict	Ayam Buras Village Hen	Ayam Ras Pedaging Broiler	Ayam Ras Petelur Layer	Itik/Itik Manila Duck/Muscovy Duck	
(1)	(2)	(3)	(4)	(5)	
1. Kamang Baru	10 148	492 000	-	1 331	
2. Tanjung Gadang	27 314	200	-	2 788	
3. Sijunjung	28 250	89 000	500	2 830	
4. Lubuk Tarok	15 386	192 500	1 450	1 950	
5. IV Nagari	16 682	582 000	66 080	2 450	
6. Kupitan	2 353	39 000	3 000	490	
7. Koto VII	13 400	410 000	19 007	7 650	
8. Sumpur Kudus	14 813	52 500	69 500	2 534	
Sijunjung	2019	1 283 346	1 857 200	159 537	22 023
	2018	1 341 185	1 598 300	84 432	21 470
	2017	1 197 668	1 000 000	63 445	23 895
	2016	280 524	995 660	54 000	25 254

Sumber/Source : Dinas Pertanian Kabupaten Sijunjung/Agriculture Department of Sijunjung Regency

Tabel 5.5.5 Jumlah Pemotongan Unggas Menurut Kecamatan dan Jenis Unggas di Kabupaten Sijunjung (Ekor), 2019
Table Number of Register Slaughtered Poultry by Subdistrict and Kind of Poultry in Sijunjung Regency (Head), 2019

Kecamatan Subdistrict	Ayam Buras Village Hen	Ayam Ras Pedaging Broiler	Ayam Ras Petelur Layer	Itik/Itik Manila Duck/Muscovy Duck	
(1)	(2)	(3)	(4)	(5)	
1. Kamang Baru	14 207	491 852	-	799	
2. Tanjung Gadang	38 240	200	-	1 673	
3. Sijunjung	39 550	88 973	300	1 698	
4. Lubuk Tarok	21 540	192 442	870	1 170	
5. IV Nagari	23 355	581 825	39 648	1 470	
6. Kupitan	3 294	38 988	1 800	294	
7. Koto VII	18 760	409 877	11 404	4 590	
8. Sumpur Kudus	20 738	52 484	41 700	1 520	
Sijunjung	2019	1 79 684	1 856 643	95 722	13 214
	2018	187 859	1 597 820	50 660	12 882
	2017	276 735	11 304 531	38 067	566 118

Sumber/Source : Dinas Pertanian Kabupaten Sijunjung/Agriculture Department of Sijunjung Regency

Tabel 5.5.6 Produksi Daging Unggas Menurut Kecamatan dan Jenis Unggas di Kabupaten Sijunjung (Kg), 2019
Production of Poultry by Subdistrict and Kind in Sijunjung Regency (Kg), 2019

Kecamatan Subdistrict	Ayam Buras Village Hen	Ayam Ras Pedaging Broiler	Ayam Ras Petelur Layer	Itik/Itik Manila Duck/Muscovy Duck	
(1)	(2)	(3)	(4)	(5)	
1. Kamang Baru	10 883	2 435 400	-	549	
2. Tanjung Gadang	29 294	990	-	1 150	
3. Sijunjung	30 298	440 550	206	1 167	
4. Lubuk Tarok	16 501	952 875	598	804	
5. IV Nagari	17 891	2 880 900	27 258	1 010	
6. Kupitan	2 532	193 050	1 237	202	
7. Koto VII	14 371	2 029 500	7 840	3 155	
8. Sumpur Kudus	15 886	259 875	28 668	1 045	
Sijunjung	2019	137 651	9 193 140	65 809	9 084
	2018	143 914	7 911 585	34 830	8 856
	2017	242 188	1 087 684	46 306	14 051

Sumber/Source : Dinas Pertanian Kabupaten Sijunjung/Agriculture Department of Sijunjung Regency

Tabel 5.5.7 Produksi Telur Unggas Menurut Kecamatan dan Jenis Unggas di Kabupaten Sijunjung (Kg), 2019
Table Production of Poultry's Egg by Subdistrict and Kind in Sijunjung Regency (Kg), 2019

Kecamatan Subdistrict	Ayam Buras Village Hen	Ayam Ras Petelur Layer	Itik Duck	
(1)	(2)	(3)	(4)	
1. Kamang Baru	4 262	-	6 069	
2. Tanjung Gadang	11 471	-	12 713	
3. Sijunjung	11 865	3 180	12 904	
4. Lubuk Tarok	6 462	9 222	8 892	
5. IV Nagari	7 006	420 268	11 172	
6. Kupitan	988	19 080	2 234	
7. Koto VII	5 628	120 884	34 884	
8. Sumpur Kudus	6 221	442 020	11 555	
Sijunjung	2019	53 905	1 014 655	100 424
	2018	56 357	537 000	97 902
	2017	62 304	403 510	403 510
	2016	88 420	343 440	115 158

Sumber/Source : Dinas Pertanian Kabupaten Sijunjung/Agriculture Department of Sijunjung Regency

Table 5.5.8 **Produksi Susu Sapi dan Susu Kerbau Menurut Kecamatan (Liter) di Kabupaten Sijunjung, 2019**
Production of Cow Milk and Buffalo Milk by Subdistrict and Kind (Litre) in Sijunjung Regency, 2019

Kecamatan <i>Subdistrict</i>	Susu Sapi <i>Cow Milk</i>	Susu Kerbau <i>Buffalo Milk</i>
(1)	(2)	(3)
1. Kamang Baru	-	12 173
2. Tanjung Gadang	-	5 266
3. Sijunjung	-	20 980
4. Lubuk Tarok	-	1 273
5. IV Nagari	-	5 686
6. Kupitan	-	1 920
7. Koto VII	-	17 013
8. Sumpur Kudus	-	5 773
Sijunjung	2019	70 086
	2018	70 780
	2017	71 237
	2016	76 613

Sumber/Source : Dinas Pertanian Kabupaten Sijunjung/Agriculture Department of Sijunjung Regency

**5.6 PERIKANAN
FISHERY**

Tabel 5.6.1 Jumlah Rumah Tangga Perikanan Tangkap Menurut Kecamatan dan Subsektor di Kabupaten Sijunjung, 2018 dan 2019
Table *Number of Fish Capture Households by Subdistrict and Subsector in Sijunjung Regency, 2018 and 2019*

Kecamatan Subdistrict	Perikanan Laut Marine Fisheries		Perairan Umum Inland Water		Jumlah Total	
	2018	2019	2018	2019	2018	2019
(1)	(2)	(3)	(4)	(5)	(6)	(7)
1. Kamang Baru	-	-	176	196	176	196
2. Tanjung Gadang	-	-	135	155	135	155
3. Sijunjung	-	-	144	164	144	164
4. Lubuk Tarok	-	-	99	109	99	109
5. IV Nagari	-	-	143	133	143	133
6. Kupitan	-	-	103	113	103	113
7. Koto VII	-	-	180	168	180	168
8. Sumpur Kudus	-	-	192	202	192	202
Sijunjung	-	-	1 172	1 240	1 172	1 240

Sumber/Source : Dinas Pangan dan Perikanan Kabupaten Sijunjung/Food and Fishery Extention Service of Sijunjung Regency

Table 5.6.2 Produksi dan Nilai Produksi Perikanan Tangkap Menurut Kecamatan dan Subsektor di Kabupaten Sijunjung (Ton), 2019
Production and Production Value of Fish Capture by Subdistrict and Subsector in Sijunjung Regency (Ton), 2019

Kecamatan Subdistrict	Perikanan Laut Marine Fisheries		Perairan Umum Inland Water	
	Produksi Production	Nilai Produksi Production Value	Produksi Production	Nilai Produksi Production Value
(1)	(2)	(3)	(4)	(5)
1. Kamang Baru	-	-	49,06	99,62
2. Tanjung Gadang	-	-	60,57	80,06
3. Sijunjung	-	-	103,58	68,97
4. Lubuk Tarok	-	-	91,44	49,56
5. IV Nagari	-	-	90,97	134,69
6. Kupitan	-	-	63,36	66,91
7. Koto VII	-	-	99,47	94,79
8. Sumpur Kudus	-	-	106,72	83,64
Sijunjung	-	-	665,17	678 ,24

Sumber/Source : Dinas Pangan dan Perikanan Kabupaten Sijunjung/Food and Fishery Extention Service of Sijunjung Regency

Tabel 5.6.3 Produksi dan Nilai Produksi Perikanan Tangkap di Perairan Umum Menurut Kecamatan dan Jenis di Kabupaten Sijunjung (Ton), 2019
Production and Production Value of Fish Capture in Open Water by Subdistrict and Type in Sijunjung Regency (Ton), 2019

Kecamatan Subdistrict	Danau Lake		Telaga Small Lake		Rawa Swamp	
	Produksi Production	Nilai Produksi Production Value	Produksi Production	Nilai Produksi Production Value	Produksi Production	Nilai Produksi Production Value
(1)	(2)	(3)	(4)	(5)	(6)	(7)
1. Kamang Baru	-	-	49,06	99,62	49,06	99,62
2. Tanjung Gadang	-	-	60,57	80,06	60,57	80,06
3. Sijunjung	-	-	103,58	68,97	103,58	68,97
4. Lubuk Tarok	-	-	91,44	49,56	91,44	49,56
5. IV Nagari	-	-	90,97	134,69	90,97	134,69
6. Kupitan	-	-	63,36	66,91	63,36	66,91
7. Koto VII	-	-	99,47	94,79	99,47	94,79
8. Sumpur Kudus	-	-	106,72	83,64	106,72	83,64
Sijunjung	-	-	665,17	678,24	665,17	678,24

Bersambung/To Be Continued...

Lanjutan Tabel/Continued Table 5.6.3

Kecamatan Subdistrict	Waduk Reservoir		Sungai River		Jumlah Total	
	Produksi Production	Nilai Produksi Production Value	Produksi Production	Nilai Produksi Production Value	Produksi Production	Nilai Produksi Production Value
(1)	(2)	(3)	(4)	(5)	(6)	(7)
1. Kamang Baru	-	-	49,06	99,62	49,06	99,62
2. Tanjung Gadang	-	-	60,57	80,06	60,57	80,06
3. Sijunjung	-	-	103,58	68,97	103,58	68,97
4. Lubuk Tarok	-	-	91,44	49,56	91,44	49,56
5. IV Nagari	-	-	90,97	134,69	90,97	134,69
6. Kupitan	-	-	63,36	66,91	63,36	66,91
7. Koto VII	-	-	99,47	94,79	99,47	94,79
8. Sumpur Kudus	-	-	106,72	83,64	106,72	83,64
Sijunjung	-	-	665,17	678,24	665,17	678,24

Sumber/Source : Dinas Pangan dan Perikanan Kabupaten Sijunjung/Food and Fishery Extension Service of Sijunjung Regency

Tabel 5.6.4 Jumlah Rumah Tangga Perikanan Budidaya Menurut Kecamatan dan Jenis Budidaya di Kabupaten Sijunjung, 2019
Table Number of Aquaculture Households by Subdistrict and Type of Aquaculture in Sijunjung Regency, 2019

Kecamatan Subdistrict	Budidaya Laut Marine Culture	Tambak Brackish Water Pond	Kolam Fresh Water Pond	Keramba Cage	Jaring Apung Floating Cage Net	Sawah Paddy Field	Jumlah Total	
(1)	(2)	(3)	(4)	(5)	(6)	(7)	(8)	
1. Kamang Baru	-	-	1 638,00	-	-	1	-	1 639
2. Tanjung Gadang	-	-	1 595,00	5	-	25,00	1 625	
3. Sijunjung	-	-	192,00	5	2	30,00	229	
4. Lubuk Tarok	-	-	1 667,00	35	-	236,00	1 938	
5. IV Nagari	-	-	193,00	-	-	33,00	226	
6. Kupitan	-	-	194,00	-	-	23,00	217	
7. Koto VII	-	-	223,00	-	2	39,00	264	
8. Sumpur Kudus	-	-	1 980,00	7	7	485,00	2 479	
Sijunjung	2019	-	7 682	52	12	871	8 617	
	2018	-	7 682	52	12	871	10 326	
	2017	-	7 122	52	12	850	8 036	
	2016	-	6 476	45	14	849	7 384	
	2015	-	6 376	600	122	1 492	8 590	

Sumber/Source : Dinas Pangan dan Perikanan Kabupaten Sijunjung/Food and Fishery Extention Service of Sijunjung Regency

PERTANIAN, KEHUTANAN, PETERNAKAN, DAN PERIKANAN

Tabel 5.6.5 **Table** Produksi dan Nilai Produksi Perikanan Budidaya Menurut Kecamatan dan Subsektor di Kabupaten Sijunjung (Ton), 2019
Production and Production Value of Fish Capture by Subdistrict and Subsector in Sijunjung Regency (Ton), 2019

Kecamatan Subdistrict	Budidaya Laut Marine Culture		Tambak Brackish Water Pond		Kolam Fresh Water Pond	
	Produksi Production	Nilai Produksi Production Value	Produksi Production	Nilai Produksi Production Value	Produksi Production	Nilai Produksi Production Value
(1)	(2)	(3)	(4)	(5)	(6)	(7)
1. Kamang Baru	-	-	49,06	99,62	49,06	99,62
2. Tanjung Gadang	-	-	60,57	80,06	60,57	80,06
3. Sijunjung	-	-	103,58	68,97	103,58	68,97
4. Lubuk Tarok	-	-	91,44	49,56	91,44	49,56
5. IV Nagari	-	-	90,97	134,69	90,97	134,69
6. Kupitan	-	-	63,36	66,91	63,36	66,91
7. Koto VII	-	-	99,47	94,79	99,47	94,79
8. Sumpur Kudus	-	-	106,72	83,64	106,72	83,64
Sijunjung	-	-	665,17	678,24	665,17	678,24

Bersambung/To Be Continued...

Lanjutan Tabel/Continued Table 5.6.5

Kecamatan Subdistrict	Keramba Cage		Jaring Apung Floating Cage Net		Sawah Paddy Field	
	Produksi Production	Nilai Produksi Production Value	Produksi Production	Nilai Produksi Production Value	Produksi Production	Nilai Produksi Production Value
(1)	(2)	(3)	(4)	(5)	(6)	(7)
1. Kamang Baru	-	-	49,06	99,62	49,06	99,62
2. Tanjung Gadang	-	-	60,57	80,06	60,57	80,06
3. Sijunjung	-	-	103,58	68,97	103,58	68,97
4. Lubuk Tarok	-	-	91,44	49,56	91,44	49,56
5. IV Nagari	-	-	90,97	134,69	90,97	134,69
6. Kupitan	-	-	63,36	66,91	63,36	66,91
7. Koto VII	-	-	99,47	94,79	99,47	94,79
8. Sumpur Kudus	-	--	106,72	83,64	106,72	83,64
Sijunjung	-	-	665,17	678,24	665,17	678,24

Sumber/Source : Dinas Pangan dan Perikanan Kabupaten Sijunjung/Food and Fishery Extention Service of Sijunjung Regency

Tabel 5.6.6 Jumlah Alat Penangkap Ikan Menurut Kecamatan di Kabupaten Sijunjung, 2019
Table Number of Fish Catch Equipment by Subdistrict in Sijunjung Regency, 2019

Kecamatan Subdistrict	Lukah Lukah	Sosok Sosok	Panah Arrow	Tikalalah/Jala Tebal	Pancing Pen	Jumlah Total	
(1)	(2)	(3)	(4)	(5)	(6)	(7)	
1. Kamang Baru	19	-	35	215	354	623	
2. Tanjung Gadang	17	-	19	116	238	390	
3. Sijunjung	135	--	25	195	566	921	
4. Lubuk Tarok	32	-	27	32	256	347	
5. IV Nagari	17	-	15	97	354	483	
6. Kupitan	11	-	11	115	353	490	
7. Koto VII	12	-	13	121	535	681	
8. Sumpur Kudus	33	-	21	115	453	622	
Sijunjung	2019	276	-	166	1 006	3 109	4 557
	2018	276	-	166	1 006	3 109	4 557
	2017	277	-	160	1 021	3 073	4 531
	2016	452	-	194	1 394	2 929	4 969

Sumber/Source : Dinas Pangan dan Perikanan Kabupaten Sijunjung/Food and Fishery Extension Service of Sijunjung Regency

5.7 ALAT PERTANIAN
AGRICULTURE TOOLS

Tabel 5.7.1 Jumlah Alat Mesin Pertanian (Alsintan) Menurut Kecamatan di Kabupaten Sijunjung, 2019
Table Number of Agriculture Machine by Subdistrict in Sijunjung Regency, 2019

Kecamatan <i>Subdistrict</i>	Traktor Tangan <i>Hand Tractor</i>	RMU <i>RMU</i>	Mesin Perontok Gabah <i>Tresher</i>	Semprotan Tangan <i>Hand Sprayer</i>	
(1)	(2)	(3)	(4)	(5)	
1. Kamang Baru	117	27	123	960	
2. Tanjung Gadang	194	50	145	430	
3. Sijunjung	185	25	60	325	
4. Lubuk Tarok	113	41	108	416	
5. IV Nagari	86	14	34	415	
6. Kupitan	285	23	49	249	
7. Koto VII	474	21	25	972	
8. Sumpur Kudus	345	55	210	34	
Sijunjung	2018	1 799	256	754	3 801
	2017	1 766	256	751	3 794
	2016	1 322	216	741	2 856
	2015	1 343	276	827	3 327

Bersambung/To Be Continued...

Lanjutan Tabel/*Continued Table* 5.7.1

Kecamatan <i>Subdistrict</i>	Emposan Tikus <i>Fumigator Mouse</i>	Mesin Pempa Air <i>Water Pump Machine</i>	Sabit Bergerigi <i>Jagged Sickle</i>	Tong Perontok Gabah <i>Husk Treshers</i>	
(1)	(6)	(7)	(8)	(9)	
1. Kamang Baru	5	23	170	52	
2. Tanjung Gadang	-	51	2 700	137	
3. Sijunjung	5	62	300	102	
4. Lubuk Tarok	124	31	901	220	
5. IV Nagari	-	57	4	432	
6. Kupitan	15	55	-	67	
7. Koto VII	-	74	380	45	
8. Sumpur Kudus	-	44	350	76	
Sijunjung	2018	149	397	4 805	1 131
	2017	134	393	4 446	1 131
	2016	134	248	1 532	1 131
	2015	134	240	1 689	1 131

Sumber/*Source* : Dinas Pertanian Kabupaten Sijunjung/*Agriculture Department of Sijunjung Regency*



Jumlah Pelanggan Listrik
Number of Registered Electricity



44.316

Pelanggan
Costumers



Jumlah Pelanggan PDAM
Number of PDAM Costumers

11.640

Pelanggan
Costumers



PENJELASAN TEKNIS

1. Pengumpulan data industri besar dan sedang dilakukan melalui Survei Industri Besar dan Sedang yang dilaksanakan setiap tahun secara lengkap (sensus) sejak tahun 1975. Survei Industri Besar dan Sedang mencakup semua perusahaan industri yang mempunyai tenaga kerja 20 orang atau lebih dengan menggunakan kuesioner II A.
2. Klasifikasi industri yang digunakan dalam survei ini berdasar kepada Klasifikasi Baku Lapangan Usaha Indonesia (KBLI) , KBLI adalah klasifikasi lapangan usaha yang berdasar kepada *International Standard Industrial Classification of All Economic Activities (ISIC) revisi 4* yang telah disesuaikan dengan kondisi Indonesia.
3. Industri manufaktur adalah suatu kegiatan ekonomi yang melakukan kegiatan mengubah suatu barang dasar secara mekanis, kimia, atau dengan tangan sehingga menjadi barang jadi/setengah jadi, dan atau barang yang kurang nilainya menjadi barang yang lebih tinggi nilainya, dan sifatnya lebih dekat kepada pemakai akhir. Termasuk dalam kegiatan ini adalah jasa industri dan pekerjaan perakitan.
4. Jasa industri adalah kegiatan industri yang melayani keperluan pihak lain. Pada kegiatan ini bahan baku disediakan oleh pihak lain sedangkan pihak pengolah hanya melakukan pengolahannya dengan mendapat imbalan sebagai balas jasa (upah maklon).

TECHNICAL NOTES

1. *Data collection of large and medium scale manufacturing is conducted through The Large and Medium Manufacturing Establishment Survey that has been done annually for all industries (census) since 1975. Large and Medium Manufacturing Establishment Survey covers all manufactures/industries with 20 workers or more by questionnaire II A.*
2. *The industrial classification adopted in this survey refers to the Klasifikasi Baku Lapangan Usaha Indonesia (KBLI) , KBLI is classification of economic activities based on the International Standard Industrial Classification of All Economic Activities (ISIC rev 4) that has been modified according to the local condition in Indonesia.*
3. *Manufacturing industry is defined as an economic activity processing basic goods mechanically, chemicals or manually into final or intermediate goods. It is also defined as processing of lower value goods into higher value goods as final or intermediate products. The activities also include services for manufacturing and assembling.*
4. *Services for manufacturing is defined as a manufacturing activity which serving other manufacturing establishments. In this case, raw materials are supplied by others while the workers are paid as a compensation for processing raw materials.*

5. Perusahaan atau usaha industri adalah suatu unit (kesatuan) usaha yang melakukan kegiatan ekonomi, bertujuan menghasilkan barang atau jasa, terletak pada suatu bangunan atau lokasi tertentu, dan mempunyai catatan administrasi tersendiri mengenai produksi dan struktur biaya serta ada seorang atau lebih yang bertanggung jawab atas usaha tersebut.
 6. Industri manufaktur dikelompokkan ke dalam 4 golongan berdasarkan banyaknya pekerja, yaitu: industri besar (100 orang pekerja atau lebih), industri sedang/menengah (20–99 orang pekerja), industri kecil (5–19 orang pekerja), dan industri mikro (1–4 orang pekerja).
 7. Pelanggan adalah individu atau kelompok, baik rumah tangga, perusahaan atau institusi non profit yang membeli air bersih dari perusahaan air bersih.
 8. Air disalurkan adalah volume air bersih dari perusahaan air bersih.
5. *A manufacturing establishment is defined as a production unit engaged in economic activity, producing goods or services, located in a building or in a certain location, keeping a business record concerning the production and cost structure, and having a person or more that are responsible to those activities.*
 6. *Manufacturing industries are categorized into four groups, based on the number of employees: large scale manufacturing (100 employees or more), medium scale manufacturing (20–99 employees), small scale manufacturing (5–19 employees), and micro industry (1–4 employees),*
 7. *Customers are individuals or groups, whether household, company or non-profit institutions that buy water supply from water supply establishment.*
 8. *Distributed water is the volume of water supply from water supply establishment.*

Gambar 14 Jumlah Pelanggan Air Menurut Jenis Pelanggan di Kabupaten Sijunjung, 2019
Picture Number of Water Costumers by Type of Customers in Sijunjung Regency, 2019



6.1 ENERGI ENERGY

Tabel 6.1.1 Daya Terpasang, Produksi, dan Distribusi Listrik PT. PLN
Table (Persero) pada Cabang/Ranting PLN di Kabupaten Sijunjung,
2012-2019
*Installed Power, Production, and Distribution Electricity of State
Electric Company at Branch Level in Sijunjung Regency, 2012-2019*

Tahun Year	Daya Terpasang Installed Power (KW)	Produksi Listrik Production (KWh)	Listrik Terjual Electricity Sold (KWh)	Dipakai Sendiri Own Usage (KWh)	Susut/Hilang Shrunked (KWh)
(1)	(2)	(3)	(4)	(5)	(6)
2012	25 090 150	41 114 569	38 098 615	21 277	2 994 677
2013	28 767 800	44 052 201	39 484 772	74 804	4 567 429
2014	29 981 450	48 072 185	44 124 570	48 430	3 947 619
2015	31 899 600	49 559 072	45 373 645	42 471	4 185 428
2016	35 021 200	52 615 712	54 995 866	26 308	5 593 536
2017	37 190 600	55 530 644	48 306 612	26 765	5 197 266
2018	39 387 400	55 362 023	50 405 599	13 081	4 943 343
2019	42 341 300	56 982 096	53 111 672	14 055	4 313 457

Sumber/ Source : P.T. PLN (Persero) Ranting Sijunjung/National Electricity of Sijunjung Regency

Tabel 6.1.2 Jumlah Pelanggan Listrik Menurut Kecamatan di Kabupaten Sijunjung, 2015-2019
Table Number of Registered Electricity Costumers by Subdistrict in Sijunjung Regency, 2015-2019

Kecamatan Subdistrict	2015	2016	2017	2018	2019
(1)	(2)	(3)	(4)	(5)	(6)
1. Kamang Baru	1 930	2 004	2 284	2 400	2 445
2. Tanjung Gadang	3 671	3 823	5 189	5 452	5 578
3. Sijunjung	10 841	11 429	11 617	12 206	12 488
4. Lubuk Tarok	3 073	3 156	3 200	3 362	3 440
5. IV Nagari	n.a	941	n.a	3 655	3 705
6. Kupitan	n.a	3 436	n.a	3 565	3 615
7. Koto VII	7 098	7 361	7 453	7 987	8 045
8. Sumpur Kudus	4 456	4 571	4 652	4 887	5 000
Sijunjung		36 721		43 514	

Sumber/ Source : PT. PLN (Persero) Ranting Sijunjung dan Sawahlunto/National Electricity of Sijunjung Regency and Sawahlunto City

Tabel 6.1.3 Jumlah Pelanggan dan Air yang Disalurkan Menurut Jenis Pelanggan di Kabupaten Sijunjung, 2019
Number of Customers and Distributed Clean Water by Type of Customers in Sijunjung Regency, 2019

Jenis Pelanggan <i>Customers Type</i>	Pelanggan <i>Customers</i>	Air Disalurkan <i>Distributed Water (m3)</i>
(1)	(2)	(3)
1. Kelompok I Umum	6	1 885
2. Kelompok I Khusus	94	41 637
3. Kelompok II A	3	2 699
4. Kelompok II B Rumah Tangga	3 238	789 764
5. Kelompok III A Rumah Tangga	7 952	1 334 783
6. Kelompok III B Instansi Pemerintah	88	85 654
7. Kelompok IV A Usaha Kecil	246	61 629
8. Kelompok IV B Usaha Besar	11	9 953
9. Kelompok V SPBU/Telkom	2	1 068
Sijunjung	11 640	2 379 072
2019	10 631	2 052 797
2018	9 815	1 815 740
2017	8 915	1 578 642
2016	8 253	1 951 065
2015		

Sumber/ Source: PDAM Kabupaten Sijunjung/Water Supply of Sijunjung Regency

6.2 INDUSTRI INDUSTRY

Tabel 6.2.1 Jumlah Perusahaan dan Tenaga Kerja Menurut Klasifikasi Industri di Kabupaten Sijunjung, 2019
Table Number of Establishments and Employees by Industrial Classification in Sijunjung Regency, 2019

Klasifikasi Industri <i>Industrial Classification</i>	Perusahaan <i>Establishments</i>	Tenaga Kerja <i>Employee</i>
(1)	(2)	(3)
1. Makanan dan Minuman/ <i>Food and Beverage</i>		2
2. Tembakau/ <i>Tobacco</i>		-
3. Tekstil/ <i>Textile</i>		-
4. Pakaian Jadi/ <i>Confection</i>		1
5. Kulit, Barang dari Kulit, dan Alas Kaki/ <i>Leather, Leather Goods and Footwear</i>		1
6. Kayu (tidak termasuk furnitur) dan Sejenisnya/ <i>Wood (not including furniture) and the like</i>		-
7. Kertas dan Sejenisnya/ <i>Paper and the like</i>		-
8. Penerbitan dan Media Rekaman/ <i>Publishing and Recording Media</i>		1
9. Barang dari Logam, kecuali Mesin dan Peralatannya/ <i>Metal Goods, except for the Machinery and Equipment</i>		3
10. Furnitur dan Pengolahan Lainnya/ <i>Furniture and Other Processing</i>		2
11. Daur Ulang/ <i>Recycle</i>		-
12. Barang Galian Bukan Logam/ <i>Non-Metallic Excavation Items</i>		-
13. Logam Dasar/ <i>Base Metal</i>		-
14. Gypsum/ <i>Gypsum</i>		-
Jumlah/Total	2019	-
	2018	-
	2017	183
	2016	300

Sumber/ Source: Dinas Penanaman Modal dan Pelayanan Terpadu Satu Pintu Kabupaten Sijunjung/Capital Investment and One Stop Service Office of Sijunjung Regency

Tabel 6.2.2 Banyaknya Unit Usaha, Investasi, dan Tenaga Kerja Industri Kecil Tercatat Menurut Cabang Industri di Kabupaten Sijunjung, 2019
Number of Bussiness Unit, Investment and Men Power of Small Industrial Recorded by Industry in Sijunjung Regency, 2019

No.	Cabang Industri Industrial Origin	Perusahaan Establishments	Investasi Investment (000 Rupiah)	Tenaga Kerja (orang) Men Power (person)
(1)	(2)	(3)	(4)	(5)
1	Industri Hasil Pertanian dan Kehutanan	5	710 000 000	-
2	Industri Logam, Mesin, dan Kimia	3	600 000 000	-
3	Industri Aneka	5	3 442 000 000	-
Jumlah/Total	2019	13	4 752 000 000	-
	2018	6	445 000 000	-
	2017	35	2 394 000	203
	2016	58	8 945 000	300

Sumber/ Source: Dinas Penanaman Modal dan Pelayanan Terpadu Satu Pintu Kabupaten Sijunjung/Capital Investment and One Stop Service Ofice of Sijunjung Regency

Tabel 6.2.3 Banyaknya Industri Kecil dan Mikro Menurut Jenis Bahan Baku dan Kecamatan di Kabupaten Sijunjung, 2019
Table Number of Small and Micro Industries by Types of Raw Materials and Subdistrict in Sijunjung Regency, 2019

Kecamatan Subdistrict	Industri dari Kulit Leather Industry	Industri dari Kayu Wood Industry	Industri Logam Mulia dan Bahan dari Logam Precious Metals and Metal Materials Industry	Industri Anyaman Woven Industry
(1)	(2)	(3)	(4)	(5)
1. Kamang Baru	-	13	11	3
2. Tanjung Gadang	-	24	4	2
3. Sijunjung	-	38	-	25
4. Lubuk Tarok	-	30	15	-
5. IV Nagari	-	7	-	19
6. Kupitan	-	10	23	24
7. Koto VII	-	35	4	2
8. Sumpur Kudus	-	22	11	34
Sijunjung	-	279	68	109

Bersambung/ To Be Continued...

Lanjutan Tabel/*Continued Table* 6.2.3

Kecamatan <i>Subdistrict</i>	Industri Gerabah/ Keramik/Batu <i>Pottery/Ceramic/Stone Industry</i>	Industri dari Kain/ Tenun <i>Weaving Industry</i>	Industri Makanan dan Minuman <i>Food and Beverage Industry</i>	Lainnya <i>Other</i>	
(1)	(6)	(7)	(8)	(9)	
1. Kamang Baru		1	5	42	16
2. Tanjung Gadang		7	10	77	5
3. Sijunjung		10	23	124	10
4. Lubuk Tarok		7	7	22	-
5. IV Nagari		2	-	42	-
6. Kupitan		20	11	86	-
7. Koto VII		18	26	408	7
8. Sumpur Kudus		17	24	28	2
Sijunjung	76	106	829	40	

Sumber/ *Source* : Dinas Perdagangan, Perindustrian, Koperasi Usaha Kecil dan Menengah/Trade, Industry, Cooperatives Small and Medium Enterprises Office in Sijunjung Regency

PARIWISATA

Tourism

BAB
Chapter

7

Jumlah Kunjungan Wisatawan

Number of Tourist Visit

Domestik

14.186

Orang
Peoples

M mancanegara

282

Orang
Peoples



PENJELASAN TEKNIS

1. Wisatawan mancanegara (wisman) ialah setiap pengunjung yang mengunjungi suatu negara di luar tempat tinggalnya, didorong oleh satu atau beberapa keperluan tanpa bermaksud memperoleh penghasilan di tempat yang dikunjungi dan lamanya kunjungan tersebut tidak lebih dari satu tahun (12 bulan). Definisi ini mencakup 2 (dua) kategori wisatawan mancanegara, yaitu :
 - a. Wisatawan (turis) ialah setiap pengunjung seperti definisi di atas yang tinggal paling sedikit 24 jam, akan tetapi tidak lebih dari 1 (satu) tahun di tempat yang dikunjungi, dengan maksud antara lain : berlibur, rekreasi, olah raga, bisnis, menghadiri pertemuan, studi, dan kunjungan dengan alasan kesehatan.
 - b. *Excursionist* ialah setiap pengunjung seperti definisi di atas yang tinggal kurang dari 24 jam di tempat yang dikunjungi (termasuk "*Cruise passengers*"). *Cruise Passengers* ialah setiap pengunjung yang tiba di suatu negara di mana mereka tidak menginap di akomodasi yang tersedia di negara tersebut, misalnya dengan kapal laut.
2. Rata-rata lama tinggal wisatawan adalah rata-rata waktu tinggal wisatawan mancanegara di Indonesia untuk satu kali kunjungan.
3. Usaha penyediaan akomodasi adalah usaha yang menyediakan pelayanan penginapan yang dapat dilengkapi dengan pelayanan pariwisata lainnya. Usaha

TECHNICAL NOTES

1. *An International Visitor is any person visiting a country other than his usual place of residence for any reason other than for earning income in the country visited, and the length of stay is no more than one year (12 months). This definition covers two categories of foreign visitors, namely :*
 - a. "*Tourist*" is any visitor staying for at least 24 hours, but no more than one year, in the country visited, with the intention of visiting, and for any of these purposes: Pleasure, recreation and sports, Business, visiting friends and relatives, missions, attending meetings, conferences, visit for health reasons and study.
 - b. "*Excursionist*" is any visitor staying less than 24 hours in the country visited including, "*Cruise Passengers*"; i.e. visitors arriving in a country without staying in any accommodation available in the visited country.
2. *Average length of stay is the average stay duration of foreign visitor in Indonesia for one trip.*
3. *The business of providing accommodation is a business that provides specialty services that can be equipped with other tourism services. It includes hotel, villa,*

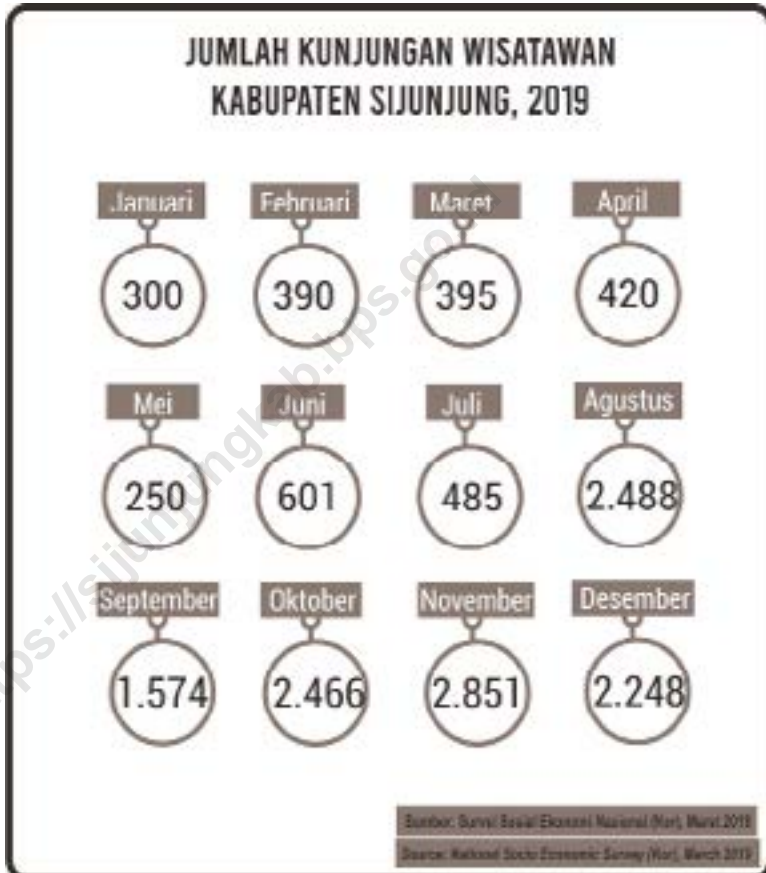
penyediaan akomodasi dapat berupa hotel, vila, pondok wisata, bumi perkemahan, persinggahan karavan, dan akomodasi lainnya yang digunakan untuk tujuan pariwisata.

4. Hotel adalah penyediaan akomodasi secara harian berupa kamar-kamar di dalam satu bangunan yang dapat dilengkapi dengan jasa pelayanan makan dan minum, kegiatan hiburan dan atau fasilitas lainnya. Hotel terdiri dari hotel berbintang dan hotel non-bintang.
5. Hotel bintang adalah usaha penyediaan jasa pelayanan penginapan, makan minum serta jasa lainnya bagi umum dengan menggunakan sebagian atau seluruh bangunan. Usaha ini dikelola secara komersial serta memenuhi ketentuan persyaratan sebagai hotel bintang (termasuk berlian) yang ditetapkan dalam surat keputusan instansi yang membinanya. Misalnya hotel bintang lima, hotel bintang empat dan seterusnya.
6. Tingkat penghunian kamar hotel adalah persentase banyaknya malam kamar yang dihuni terhadap banyaknya malam kamar yang tersedia.
7. Rata-rata lamanya tamu menginap adalah banyaknya malam tempat tidur yang terpakai (malam tamu) dengan banyaknya tamu yang menginap di hotel atau akomodasi lainnya.

cottage, camping, caravan stop, and other accommodation that are used for tourism purposes.

4. *Hotel is a daily supply of accommodation rooms within a building which can be equipped with eating and drinking services, entertainment activities and/or other facilities. Hotel consists of a classified hotel and a non-classified hotel.*
5. *A star hotel is the business of providing an accommodation, eating and drinking as well as other services for the public by using a building or a part of a building. It is managed commercially and meets specified requirements as a star hotel (including diamonds) set forth in the decree of fostering agency. For example, five star hotel, four star hotel, and so on.*
6. *Room occupancy rate is the number of room-nights occupied divided by the number of room-nights available, multiplied by 100 percent.*
7. *Average length of stay is the number of bed-nights used (guest night) divided by the number of guests coming to spend the night at the accommodation.*

Gambar 15 Jumlah Kunjungan Wisatawan Domestik dan Mancanegara Menurut Bulan di Kabupaten Sijunjung, 2019
Picture Number of Domestic and International Tourist Visits by Month in Sijunjung Regency, 2019



7.1 PARIWISATA TOURISM

Tabel

Table 7.1 Jumlah Rumah Makan/Restoran Menurut Kecamatan di Kabupaten Sijunjung, 2016-2019
Number of Restaurant by Subdistrict in Sijunjung Regency, 2016-2019

Bulan Month	2016	2017	2018	2019
(1)	(2)	(3)	(4)	(5)
1. Kamang Baru	7	11	7	23
2. Tanjung Gadang	4	-	-	3
3. Sijunjung	19	37	10	38
4. Lubuk Tarok	1	-	-	-
5. IV Nagari	5	16	4	13
6. Kupitan	5	-	2	10
7. Koto VII	6	-	4	28
8. Sumpur Kudus	-	14	3	4

Sumber/ Source :Dinas Pariwisata, Pemuda, dan Olahraga Kabupaten Sijunjung/Tourism, Youth, and Sports Affair Office of Sijunjung Regency

Tabel 7.2 Jumlah Hotel dan Akomodasi Lainnya Menurut Klasifikasi di Kabupaten Sijunjung, 2013-2019
Table Number of Hotel and Other Accomodations by Classification in Sijunjung Regency, 2013-2019

Tahun Years	Hotel Hotels					Akomodasi Lainnya Other Acomodation
	Bintang 1 1 Star	Bintang 2 2 Star	Bintang 3 3 Star	Bintang 4 4 Star	Bintang 5 5 Star	
(1)	(2)	(3)	(2)	(3)	(3)	(4)
2013	-	1	-	-	-	-
2014	1	-	-	-	-	11
2015	1	-	-	-	-	12
2016	1	-	-	-	-	12
2017	-	-	-	-	-	17
2018	-	-	-	-	-	17
2019	-	-	-	-	-	17

Sumber/ Source: Survei Perusahaan/Jasa Akomodasi/ Accomodation Services Establishment Survey

Tabel 7.3 Hotel dan Akomodasi di Kabupaten Sijunjung, 2019
Table Hotel and Accommodation in Sijunjung Regency, 2019

Nama Name	Alamat Address	Jumlah Kamar Number of Rooms	Jumlah Tempat Tidur Number of Beds
(1)	(2)	(3)	(4)
1. Bukit Gadang Hotel	Jalan M. Yamin	25	46
2. Wisma Deby	Jalan Lintas Sumatera Siaur	7	14
3. Hotel Nabila Transit	Parit Rantang	10	15
4. Pink Hotel	Jalan Lintas Sumatera Kiliran Jao	15	16
5. Simpang Riau Penginapan	Jalan Simpang 3 Kiliran, Teluk Kuantan	13	23
6. Hotel Wana Telabang Sakti	Telabang Sakti Jorong Simpang Kamang	16	16
7. Callista Hotel	Simpang Kiliran Jao, Muaro Takung	10	20
8. Anggrek Wisma	Jalan Sudirman No. 190	49	49
9. Jabbal Nur	Tanah Badantuang Jorong Ganting	14	22
10. JM Penginapan	Jalan Lintas Sumatera KM 49, Depan RSUD Tanah Badantuang	15	17
11. Keluarga Wisma	Jalan M. Yamin Muaro Sijunjung	23	36
12. Mentari Wisma	Jalan Pasar Inpres Muaro Sijunjung	17	34
13. Muaro Indah 2 Hotel	Jalan Pasar Inpres Jorong Subarang Ombak	8	14
14. Muaro Indah Penginapan	Jalan M. Yamin No. 32 Muaro Sijunjung	13	26
15. Palinggam Homestay	Simpang Air Angek Jorong Kampung Baru	10	20
16. Guest House Embun Pagi	Jalan Imam Bonjol Muaro Sijunjung	8	8
17. Wisma Bunda	Jalan Lintas Sumatera Muaro Bodi	6	6

Sumber/ Source: Survei Perusahaan/Jasa Akomodasi/ Accomodation Services Establishment Survey

Tabel 7.4 Jumlah Kunjungan Wisatawan Domestik dan Mancanegara Menurut Bulan di Kabupaten Sijunjung, 2019
Table Number of Domestic and International Tourist Visits by Month in Sijunjung Regency, 2019

Bulan/Month	Domestik Domestic	Mancanegara International	Jumlah Total
(1)	(2)	(3)	(4)
1. Januari/January	300	-	300
2. Februari/February	390	-	390
3. Maret/March	395	-	395
4. April/April	420	-	420
5. Mei/May	250	-	250
6. Juni/June	601	-	601
7. Juli/July	485	-	485
8. Agustus/August	2 442	46	2 488
9. September/September	1 551	23	1 574
10. Oktober/October	2 420	46	2 466
11. November/November	2 711	140	2 851
12. Desember/December	2 221	27	2 248

Sumber/ Source :Dinas Pariwisata, Pemuda, dan Olahraga Kabupaten Sijunjung/Tourism, Youth, and Sports Affair Office of Sijunjung Regency

Table 7.5 Jumlah Kunjungan Wisatawan Domestik Menurut Kecamatan di Kabupaten Sijunjung, 2015-2019
Number of Domestic Tourist Visits by Subdistrict in Sijunjung Regency, 2015-2019

Kecamatan Subdistrict	2015	2016	2017	2018	2019
(1)	(2)	(3)	(4)	(5)	(6)
1. Kamang Baru	725	2 852	3 441	-	3 007
2. Tanjung Gadang	250	320	338	-	361
3. Sijunjung	2 582	3 778	6 629	-	8 833
4. Lubuk Tarok	344	369	458	-	483
5. IV Nagari	132	157	173	-	185
6. Kupitan	315	340	351	-	395
7. Koto VII	525	530	527	-	540
8. Sumpur Kudus	1 090	515	549	-	600
Sijunjung	5 966	8 861	12 466	-	14 404

Sumber/ Source :Dinas Pariwisata, Pemuda, dan Olahraga Kabupaten Sijunjung/Tourism, Youth, and Sports Affair Office of Sijunjung Regency

Tabel 7.6 Jumlah Kunjungan Wisatawan Mancanegara Menurut Kecamatan di Kabupaten Sijunjung, 2015-2019
Table Number of International Tourist Visits by Subdistrict in Sijunjung Regency, 2015-2019

Kecamatan Subdistrict	2015	2016	2017	2018	2019
(1)	(2)	(3)	(4)	(5)	(6)
1. Kamang Baru	109	2 852	3 441	-	-
2. Tanjung Gadang	6	320	338	-	-
3. Sijunjung	140	3 778	6 629	-	282
4. Lubuk Tarok	7	369	458	-	-
5. IV Nagari	2	157	173	-	-
6. Kupitan	5	340	351	-	-
7. Koto VII	6	530	527	-	-
8. Sumpur Kudus	10	515	549	-	-
Sijunjung	285	8 861	12 466	-	282

Sumber/ Source :Dinas Pariwisata, Pemuda, dan Olahraga Kabupaten Sijunjung/Tourism, Youth, and Sports Affair Office of Sijunjung Regency

Tabel 7.7 Jumlah Kunjungan Wisatawan Domestik dan Mancanegara Menurut Kecamatan di Kabupaten Sijunjung, 2015-2019
Number of Domestic and International Tourist Visits by Subdistrict in Sijunjung Regency, 2015-2019

Kecamatan Subdistrict	2015	2016	2017	2018	2019
(1)	(2)	(3)	(4)	(5)	(6)
1. Kamang Baru	834	2 852	3 441	-	3 007
2. Tanjung Gadang	256	320	338	-	361
3. Sijunjung	2 722	3 778	6 629	-	9 115
4. Lubuk Tarok	351	369	458	-	483
5. IV Nagari	134	157	173	-	185
6. Kupitan	320	340	351	-	345
7. Koto VII	531	530	527	-	540
8. Sumpur Kudus	1 100	515	549	-	600
Sijunjung	6 242	8 861	12 466	-	14 686

Sumber/ Source :Dinas Pariwisata, Pemuda, dan Olahraga Kabupaten Sijunjung/Tourism, Youth, and Sports Affair Office of Sijunjung Regency

Tabel 7.8 Jumlah Sejarah, Cerita Rakyat, dan Kesenian Tradisional Menurut Kecamatan di Kabupaten Sijunjung, 2019
Number of Histories, Folktales, and Traditional Art by Subdistrict in Sijunjung Regency, 2019

Kecamatan Subdistrict	Sejarah Histories	Cerita Rakyat Folktales	Kesenian Tradisional Traditional Art	Jumlah Total	
(1)	(2)	(3)	(4)	(5)	
1. Kamang Baru	2	7	1	10	
2. Tanjung Gadang	-	4	3	7	
3. Sijunjung	10	4	2	16	
4. Lubuk Tarok	6	4	4	14	
5. IV Nagari	-	6	3	9	
6. Kupitan	1	4	3	8	
7. Koto VII	3	10	4	17	
8. Sumpur Kudus	8	10	7	25	
Sijunjung	2019	30	49	27	106
	2018	41	45	49	135

Sumber/ Source: Dinas Pariwisata, Pemuda, dan Olahraga Kabupaten Sijunjung/Tourism, Youth, and Sports Affairs Office of Sijunjung Regency

Tabel 7.9 Jumlah Benda Peninggalan Bersejarah dan Purbakala Menurut Kecamatan di Kabupaten Sijunjung, 2019
Table *Number of Historical and Ancient Things by Subdistrict in Sijunjung Regency, 2019*

Kecamatan Subdistrict	Benda Bergerak Moving Objects	Benda Tidak Bergerak Non-Moving Objects	Jumlah Total
(1)	(2)	(3)	(4)
1. Kamang Baru	1	1	2
2. Tanjung Gadang	-	-	-
3. Sijunjung	1	9	10
4. Lubuk Tarok	3	4	7
5. IV Nagari	3	-	3
6. Kupitan	-	1	1
7. Koto VII	-	3	3
8. Sumpur Kudus	1	8	9
Sijunjung	2019	9	26
	2018	4	23

Sumber/ Source : Dinas Pendidikan dan Kebudayaan Kabupaten Sijunjung/Education and Culture Extension Service Of Sijunjung Regency

Catatan: Hanya yang sudah diakui oleh Tim ahli cagar budaya

Note: Only those that have been recognized by the cultural heritage expert team

Tabel 7.10 Jumlah Organisasi Kesenian Tradisional Menurut Kecamatan di Kabupaten Sijunjung, 2019
Table Number of Traditional Art by Subdistrict in Sijunjung Regency, 2019

Kecamatan Subdistrict	Randai	Talempong	Pencak Silat	Tari Rakyat	Saluang Rabab	Gurindam	Reog	
(1)	(2)	(3)	(4)	(5)	(6)	(7)	(8)	
1. Kamang Baru	6	5	5	7	6	-	3	
2. Tanjung Gadang	5	4	4	5	7	1	-	
3. Sijunjung	14	18	19	15	16	-	-	
4. Lubuk Tarok	6	10	6	8	9	-	-	
5. IV Nagari	3	5	5	5	5	-	-	
6. Kupitan	2	3	4	2	2	-	-	
7. Koto VII	20	17	15	19	16	-	-	
8. Sumpur Kudus	6	8	7	5	5	-	-	
Sijunjung	2019	62	70	65	66	66	1	36
	2018	99	113	51	36	64	11	2
	2017	137	80	41	88	74	-	3
	2016	68	80	41	88	64	-	3
	2015	68	80	41	88	64	8	4

Sumber/ Source :Dinas Pariwisata, Pemuda, dan Olahraga Kabupaten Sijunjung/Tourism, Youth, and Sports Affair Office of Sijunjung Regency

Tabel 7.11 Jumlah Seniman Menurut Bidang Seni dan Kecamatan di Kabupaten Sijunjung, 2019
Number of Artist by Specialization and Subdistrict in Sijunjung Regency, 2019

Kecamatan Subdistrict	Patung Statue	Seni Ukir Sculpture	Seni Lukis Art Painting	Tari Dance	Drumband	Seni Suara Art Sound	Drama	
(1)	(2)	(3)	(4)	(5)	(6)	(7)	(8)	
1. Kamang Baru	1	1	1	2	-	8	-	
2. Tanjung Gadang	1	-	-	1	-	-	-	
3. Sijunjung	3	3	3	4	-	15	1	
4. Lubuk Tarok	-	-	-	1	-	4	-	
5. IV Nagari	-	-	-	-	-	4	-	
6. Kupitan	-	-	-	-	-	-	-	
7. Koto VII	1	1	1	2	-	12	-	
8. Sumpur Kudus	1	1	1	2	-	4	-	
Sijunjung	2019	7	6	6	12	-	47	1
	2018	10	7	8	19	-	33	22
	2017	7	6	7	12	48	47	1
	2016	7	6	7	12	48	47	1
	2015	7	6	7	12	48	47	1

Sumber/ Source :Dinas Pariwisata, Pemuda, dan Olahraga Kabupaten Sijunjung/Tourism, Youth, and Sports Affair Office of Sijunjung Regency

Tabel 7.12 Nama dan Lokasi Objek Wisata dan Jenis Objek Menurut Kecamatan di Kabupaten Sijunjung, 2019
List of Object Attraction and its Type by Subdistrict in Sijunjung Regency, 2019

Kecamatan <i>Subdistrict</i>	Nagari <i>Nagari</i>	Nama Objek Wisata <i>List of Object Attraction</i>	Jenis Objek Wisata <i>Type of Object Attraction</i>
(1)	(2)	(3)	(4)
Kamang Baru	Nagari Kunpar	Wahana Wisata Talabang Sakti	Buatan
	Nagari Ai Amo	Kerajaan Sangkak Karajon Sumua Nan Janiah	Budaya
	Nagari Ai Amo	Muarai Tujuh Basangkik	Alam
	Nagari Kamang	Danau Batang Kariang	Alam
	Nagari Paru	Petualangan Bukik Sula	Alam
	Nagari Paru	Petualangan Gunung Payung	Alam
	Nagari Kunpar	Rumah Gadang Datuk Jati	Budaya
	Nagari Sungai Lansek	Air Terjun Murai Barangin	Alam
Tanjung Gadang	Nagari Pandam	Panorama Bukik Sabalah	Alam
	Nagari Siyamu	Panorama Bukik Putih	Alam
	Nagari Pandam	Ngalau Pandam	Alam
	Nagari Sibakur	Air Terjun Timbulun Tujuh	Alam
	Nagari Sibakur	Air Terjun Sungai Durian	Alam
	Nagari Taratak Baru	Air Terjun Mudik Mulau Tengah	Alam
	Nagari Pandam	Ngalau Indah	Alam
	Nagari Timbulun	Air Terjun Lubuk Timbulun	Alam
	Sei Napar	Batu Kudo	Alam
	Nagari Koto Taratak Baru	Air Terjun Timbulun Barangin	Alam
	Nagari Koto Taratak Baru	Kuburan Ulama/Kuburan Kiramat	Religius
	Nagari Koto Taratak Baru	Jambangan Kapaloi Koto	Alam
	Nagari Koto Taratak Baru	Galogah Jambangan Batu	Alam
	Nagari Koto Ranah Taratak Baru	Bakau Adat Sawah Tanjung	Budaya
	Nagari Koto Taratak Baru	Rumah Gadang Salingka Koto	Budaya
	Nagari Lubuk Cupak Taratak Baru Utara	Kuburan Ulama/Kiramat Jambangan	Budaya
	Nagari Sibakur	Kuburan Dt. Sinaro Nan Putih	Budaya
	Nagari Polak Sinyamu	Kuburan Karamat/Tempat Bakau	Budaya
Nagari Guguk Naneh	Pamandian water Ban	Alam	
		Pamandian Embung	Alam

Bersambung/To Be Continued...

Lanjutan Tabel/*Continued Table* 7.1.12

Kecamatan <i>Subdistrict</i>	Nagari <i>Nagari</i>	Nama Objek Wisata <i>List of Object Attraction</i>	Jenis Objek Wisata <i>Type of Object Attraction</i>
(1)	(2)	(3)	(4)
	Nagari Koto Sinyamu	Pemandian Embung	Alam
Lubuk Tarok	Lubuk Tarok	Rumah Gadang 13 Ruang	Budaya
	Nagatri Lalan	Kapa Batua Anjung	Alam
	Nagari Lubuk Tarok	Kerajaan Jambu Lipo	Budaya
	Nagari Lubuk Tarok	Sialang Batu	Alam
	Nagari Lalan	Batu Silicin	Alam
	Nagari Lubuk Tarok	Air Terjun Batang Posan	Alam
IV Nagari	Nagari Palangki	Tabek Silacan	Alam
	Nagari Palangki	Panorama Alam Bukik Bunian	Alam
	Nagari Muaro Bodi	Air Terjun Silosa	Alam
	Nagari Koto Baru	Air Terjun Ompang	Alam
	Nagari Mundam Sakti	Petualangan Memancing Mundam Sakti	Budaya
Kupitan	Dusun Koto Lamo	Bukik Ponggang	Alam
	Batu Manjulu	Ngalau Batu Manjulua	Alam
	Pamuatan	Tabek Sijoniah	Alam
	Batu Manjulu	Ngalau Tampieh	Alam
	Padang Sibusuk	Panjat Tebing Bukit Kupitan	Mnat Kusus
	Padang Sibusuk	Rumah Gadang Piliang	Budaya
	Dusun Guguk Bulek	Tepian	Alam
	Dusun Guguk Bulek	Air Terjun Guguk Bulek	Alam
Koto VII	Nagari Padang Laweh	Gunung Tampalo	Alam
	Nagari Bukik Bual	Danau Biru	Buatan
	Nagari Koto Sinyamu	Pemandian Embung	Alam
	Nagari Padang Laweh	Danau Hijau	Buatan
	Nagari Bukik Bual	Air Terjun Sigalut	Buatan
	Nagari Bukik Bual	Tabek Gadang	Alam

Bersambung/*To Be Continued...*

Lanjutan Tabel/*Continued Table 7.1.12*

Kecamatan <i>Subdistrict</i>	Nagari <i>Nagari</i>	Nama Objek Wisata <i>List of Object Attraction</i>	Jenis Objek Wisata <i>Type of Object Attraction</i>
(1)	(2)	(3)	(4)
	Nagari Koto Guguak	Ngalau Nyiek Umpouh	Alam
	Nagari Koto Guguak	Air Terjun Sungai Pandan	Alam
	Nagari Taratak Betung	Ngalau Posuak	Alam
	Nagari Limo Koto	Lubuk Sipunai	Alam
	Nagari Padang Laweh	Panorama Ranah Sigading	Alam
	Nagari Padang Laweh	Makam M. Yasin Kalimantan	Budaya
Sumpur Kudus	Sumpur Kudus	Makam Rajo Ibadat	Sejarah
	Sumpur Kudus	Monumen PDRI	Sejarah
	Silantai	Rumah Tempat Sidang PDRI	Sejarah
	Nagari Sisawah	Ngalau Galoga	Alam
	Sumpur Kudus	Ngalau Boda	Alam
	Sisawah	Panorama Kabun	Alam
	Sumpur Kudus	Ngalau Tolang Alai	Alam
	Sisawah	Rimbo Lisun	Petualangan
	Sumpur Kudus	Bukit Mambut	Petualangan
	Sumpur Kudus	Air Terjun Koto Salo	Alam
	Sisawah	Ngalau Sisawah	Alam
	Tamparungo	Ngalau Sibolin	Alam
	Sumpur Kudus	Ngalau Sanduk	Alam
	Sumpur Kudus	Ngalau Manganti	Alam
	Sumpur Kudus	Lubuk Pandakian	Alam
	Sumpur Kudus	Sander Radio PDRI	Alam
	Nagari Silantai	Batu Gadhah	Alam
	Nagari Silantai	Batu Dinding	Alam
	Tanjung Gadang Kumanis	Wisata Air Anak-Anak	Alam
	Kua TBA Selatan	Lubuk Hijau	Alam
	Koto BaruSisawah	Ngalau Antabung Indah	Alam
	Ujung Luhak Sp. Kudus	Air Terjun Lubuk Pendakian	Alam
	Sisawah	Ngalau Boda	Alam

Bersambung/*To Be Continued...*

Lanjutan Tabel/*Continued Table* 7.1.12

Kecamatan <i>Subdistrict</i>	Nagari <i>Nagari</i>	Nama Objek Wisata <i>List of Object Attraction</i>	Jenis Objek Wisata <i>Type of Object Attraction</i>
(1)	(2)	(3)	(4)
	Tanjung Alam	Kuburan Anak Rajo	Budaya
	Sumpur Kudus	Surau Tabiang Istana PDRI	Sejarah
Sijunjung	Muaro Sijunjung	Gedung Juang 45	Sejarah
	Muaro Sijunjung	Selaju Sampan	Minat Kusus
	Muaro Sijunjung	Kolom Renang Pincuran 7	Buatan
	Muaro Sijunjung	Makam Syeikh Abdul Wahab	Religius
	Muaro Sijunjung	Stasiun Tuo KA Muaro	Sejarah
	Durian Gadang	Air Terjun Palukaan	Alam
	Durian Gadang	Ngalau Sipunguk	Alam
	Durian Gadang	Ngalau Sungai Landai	Alam
	Nagari Silokek	Arum Jeram Palukahaan	Alam
	Durian Gadang	Makam Fan de greh	Sejarah
	Durian Gadang	Lokomotif Uap	Alam
	Silokek	Pasir Putih	Alam
	Nagari Kandang Baru	Ngalau Talago	Alam
	Nagari Silokek	Panjat Tebing	Minat Kusus
	Nagari Silokek	Pulau Andam Dewi 1	Alam
	Nagari Silokek	Pulau Andam Dewi 2	Alam
	Nagari Silokek	Arum Jeram Palukahaan	Minat Kusus
	Nagari Silokek	Air Terjun Sisiek Ikan Palange	Alam
	Nagari Silokek	Ngalau Lahan	Alam
	Durian Gadang	Batu Angkek-angkek	Sejarah
	Nagari Silokek	Ngalau Cigak	Alam
	Nagari Silokek	Air Terjun Batang Tayeh	Alam
	Nagari Pudak	Pesantren Pudak	Religius
	Nagari Pudak	Makam Syeikh Ongku Lumayan	Religius
	Batang Kuantan	Petualangan Memancing Batang Kuatan	Petualangan
	Muaro Sijunjung	Kolom Renang	Buatan
	Muaro Sijunjung	Kolom Renang	Buatan

Bersambung/*To Be Continued...*

Lanjutan Tabel/*Continued Table* 7.1.12

Kecamatan <i>Subdistrict</i>	Nagari <i>Nagari</i>	Nama Objek Wisata <i>List of Object Attraction</i>	Jenis Objek Wisata <i>Type of Object Attraction</i>
(1)	(2)	(3)	(4)
	Nagari Aie Hangek	Ngalau Logung	Alam
	Nagari Aie Hangek	Pemandian Air Hangek	Alam
	Nagari Paru	Ngalau Batang Lansek	Alam
	Nagari Sijunjung	Air Terjun Nanggo	Alam
	Nagari Paru	Ngalau Kumbu	Alam
	Nagari Paru	Ngalau Salak	Alam
	Nagari Paru	Panorama Bukik Mandiangin	Alam
	Nagari Sijunjung	Perkampungan Adat	Budaya

Sumber/ *Source* :Dinas Pariwisata, Pemuda, dan Olahraga Kabupaten Sijunjung/*Tourism, Youth, and Sports Affair Office of Sijunjung Regency*

Jumlah Kendaraan Bermotor

Number of Motor Vehicle



Mobil Penumpang

Passenger Cars

4.886



Truck

638



Pick Up

1.778



Sepeda Motor

Motorcycles

30.174

PENJELASAN TEKNIS

1. Kendaraan bermotor adalah setiap kendaraan yang digerakkan oleh peralatan teknik yang ada pada kendaraan tersebut, biasanya digunakan untuk angkutan orang atau barang di atas jalan raya selain kendaraan yang berjalan di atas rel. Kendaraan bermotor yang dicatat adalah semua jenis kendaraan kecuali kendaraan bermotor TNI/Polri dan Korps Diplomatik.
2. Mobil penumpang adalah setiap kendaraan bermotor yang dilengkapi dengan tempat duduk untuk sebanyak-banyaknya delapan orang, tidak termasuk tempat duduk untuk pengemudi, baik dilengkapi atau tidak dilengkapi bagasi.
3. Mobil bis adalah setiap kendaraan bermotor yang dilengkapi dengan tempat duduk untuk lebih dari delapan orang, tidak termasuk tempat duduk untuk pengemudi, baik dilengkapi atau tidak dilengkapi bagasi.
4. Mobil truk adalah setiap kendaraan bermotor yang digunakan untuk angkutan barang, selain mobil penumpang, mobil bis dan kendaraan bermotor roda dua.
5. Kereta api adalah kendaraan dengan tenaga gerak (listrik, diesel atau tenaga uap) yang berjalan sendiri maupun dirangkaikan dengan kendaraan lain, yang akan atau sedang bergerak di atas rel, terdiri dari kereta penumpang dan kereta barang.

TECHNICAL NOTES

1. *Motor vehicles are any kind of vehicles motorized by machine set up in those vehicles, they are usually used for transporting peoples or goods on roads except vehicles moving along a railway line. The data cover all kinds of motor vehicles except those belong to Indonesia Army Force Indonesian State Police and Diplomatic Corps.*
2. *Passenger cars are any motor vehicles with no more than eight seats, excluding seat for driver, it can be with or without hoot.*
3. *Buses are large passenger cars having seats for more than eight passengers, excluding seat for driver, it can be with or without hoot.*
4. *Trucks are any motor vehicles used to transport goods excluding passenger cars, buses, and motorcycles.*
5. *Train is a coach or a number of coaches joined together, moving along a railway line. It can be passenger train or freight train.*

penumpang yang berangkat. Besaran ini merupakan penjumlahan jarak asal tujuan masing-masing penumpang.

passenger. This measurement is the sum of distance between the place of origin and the place of destination taken by all passengers.

6. Rata-rata jarak perjalanan per penumpang adalah rata-rata yang ditempuh oleh setiap penumpang, atau jumlah kilometer penumpang dibagi dengan jumlah penumpang berangkat.

6. *Mean distance of journey per passenger is mean distance taken by each passenger or total of passenger-kilometer divided by the number of departing passengers.*

7. Kilometer ton adalah jumlah kilometer semua ton yang diangkut. Besaran ini merupakan hasil penjumlahan jarak asal tujuan masing-masing barang dalam ton.

7. *Ton-kilometer is total kilometer of all cargoes carried. This is the sum of distance from area of origin to area of destination for each ton of cargoes.*

8. Rata-rata jarak angkut barang adalah rata-rata jarak yang ditempuh oleh setiap ton barang atau jumlah kilometer ton dibagi dengan ton dimuat.

8. *Mean distance of cargoes loaded is mean distance of each ton of cargoes loaded or total ton-kilometer divided by total ton of cargoes loaded.*

9. Kunjungan kapal adalah kapal yang datang di pelabuhan baik untuk berlabuh di perairan maupun bersandar di dermaga.

9. *Ship call is a ship arriving at a port either for mooring or berthing.*

10. Gross Ton (GT) adalah volume ruangan kapal dalam m³, kecuali terowongan, lubang poros, tempat jangkar, dan alas ganda.

10. *Gross Ton (GT) is total volume of all room in a ship (m³), excluding the volume of tunnel, the axle of propellers, the anchor, and the chain locker.*

11. Sertifikat Operator Pesawat Udara adalah tanda bukti terpenuhinya standar dan prosedur dalam pengoperasian pesawat udara oleh perusahaan angkutan udara niaga.

11. *Aircraft Operator Certificate (AOC) is clearance of compliance to the standards and procedures in aircraft operations by the commercial air transport companies.*

12. Sertifikat Pengoperasian Pesawat Udara adalah tanda bukti terpenuhinya standar dan prosedur dalam pengoperasian pesawat udara untuk kegiatan angkutan udara bukan niaga.

12. *Operating Certificate (OC) is clearance of compliance to the standards and procedures in aircraft operations for non commercial air transport activities.*

13. Kantor Pos adalah tempat pemberi pelayanan komunikasi tertulis dan atau surat elektronik, layanan paket, layanan logistik, layanan transaksi keuangan, dan layanan keagenan pos untuk kepentingan umum. Rumah pos berfungsi sama seperti kantor pos dan kantor pos pembantu, bedanya rumah pos biasanya terletak di daerah terpencil.
14. Telekomunikasi adalah setiap pemancaran, pengiriman dan atau penerimaan dari setiap informasi dalam bentuk tanda-tanda, isyarat, tulisan, gambar, suara dan bunyi melalui sistem kawat, optik, radio atau sistem elektromagnetik lainnya.
15. Jaringan telekomunikasi adalah rangkaian perangkat telekomunikasi dan kelengkapannya yang digunakan dalam bertelekomunikasi.
16. Telepon tetap kabel dalam Susenas disebut telepon rumah adalah jaringan telekomunikasi menggunakan perangkat telepon tetap dengan kabel yang secara umum diatur oleh standar-standar teknis dengan menggunakan suatu nomor telepon, dikenal pula sebagai *Public Switched Telephone Network (PSTN)*. Pada umumnya dimanfaatkan untuk telepon rumah dan jaringan internet, memiliki kemampuan menghantarkan sinyal dengan kuat dan jelas dengan biaya yang relatif lebih murah.
13. *Post Office is a service provider facility of written communication and or electronic mail, parcel service, logistics services, financial transaction services, and postal services to the public. Postal house has the same function as the post office and subsidiary of post office, the difference is that postal house is usually located in remote areas.*
14. *Telecommunication includes every transmitting, delivering and or receiving from every information of marking, signal, article, picture, sound and voice through strand of wire system, optic, radio or other electromagnetic system.*
15. *Telecommunication network is peripheral network of telecommunication and its equipment used in the means of telecommunication.*
16. *Fixed line telephone based on Susenas called home phone is a telecommunication network using fixed line telephone device which is generally regulated by technical standards, using a phone number, also known as the Public Switched Telephone Network (PSTN). It is generally used for home phone and Internet networks, has the ability to deliver a strong and clear signal with a relatively low cost.*

Gambar 16 Panjang Jalan Kabupaten Menurut Jenis Permukaan Jalan di Kabupaten Sijunjung (KM), 2019
Picture Length of State Road by Surface Type in Sijunjung Regency (KM), 2019



8.1 TRANSPORTASI TRANSPORTATION

Tabel 8.1.1 Panjang Jalan Menurut Tingkat Kewenangan Pemerintah di Kabupaten Sijunjung (KM), 2016-2019
Table Length of Roads by Level of Government Authority in Sijunjung Regency(km), 2016–2019

Tingkat Kewenangan Pemerintahan Level of Government Authority	2016	2017	2018	2019
(1)	(2)	(3)	(4)	(5)
Negara/State	109
Provinsi/Province	49
Kabupaten/Kota Regency/Municipality	1 064	...	833,98	829,47
Jumlah/Total	1 221

Sumber/ Source : Dinas Pekerjaan Umum dan Penataan Ruang Kabupaten Sijunjung/Public Work and Spatial Planning Service of Sijunjung Regency

Tabel 8.1.2 Panjang Jalan Kabupaten Menurut Jenis Permukaan Jalan di Kabupaten Sijunjung (KM), 2016-2019
Table Length of Regency Road by in Sijunjung Regency (KM), 2016-2019

Jenis Permukaan Jalan Type of Road Surface	2016	2017	2018	2019
(1)	(2)	(3)	(4)	(5)
Aspal/Paved	460,92	458,82	477,14	475,44
Kerikil/Gravel	142,86	127,35	156,21	156,21
Tanah/Soil	83,55	102,1	296,86	296,86
Rigid/Not Paved	142,16	145,73	126,65	122,65
Jumlah/Total	849,47	834	1 056,85	1 056,85

Sumber/ Source : Dinas Pekerjaan Umum dan Penataan Ruang Kabupaten Sijunjung/Public Work and Spatial Planning Service of Sijunjung Regency

Tabel 8.1.3 Panjang Jalan Kabupaten Menurut Kondisi Jalan di Kabupaten Sijunjung (KM), 2016-2019
Table Length of Regency Roads by Road Condition in Sijunjung Regency (KM), 2016-2019

Kondisi Jalan <i>Condition of Roads</i>	2016	2017	2018	2019
(1)	(2)	(3)	(4)	(5)
Baik/ <i>Good</i>	322,97	275,91	365,91	343,01
Sedang/ <i>Moderate</i>	186,13	178,42	217,02	220,62
Rusak/ <i>Damage</i>	165,8	216,49	95,28	98,98
Rusak Berat/ <i>Severely Damage</i>	154,55	154,18	378,64	394,24
Jumlah/Total	829,45	825,00	1056,85	1056,85

Sumber/ Source : Dinas Pekerjaan Umum dan Penataan Ruang Kabupaten Sijunjung/*Public Work and Spatial Planning Service of Sijunjung Regency*

TRANSPORTATION AND COMMUNICATION

Tabel 8.1.4 Jumlah Kendaraan Bermotor Menurut Kecamatan dan Jenis Kendaraan di Kabupaten Sijunjung, 2019
Number of Motor Vehicles by Subdistrict and Type of Vehicle in Sijunjung Regency, 2019

Kecamatan Subdistrict	Jenis Kendaraan/Type of Vehicle					
	Mobil Penumpang Passenger Cars	Bus Bus	Truk Truck	Pick Up	Sepeda Motor Motorcycles	
(1)	(2)	(3)	(4)	(5)	(6)	
1. Kamang Baru	863	-	170	313	4 587	
2. Tanjung Gadang	358	-	91	234	1 919	
3. Sijunjung	1 745	-	140	436	9 560	
4. Lubuk Tarok	144	-	71	102	1 650	
5. IV Nagari	437	-	33	166	2 512	
6. Kupitan	413	-	15	129	2 228	
7. Koto VII	694	-	85	278	5 348	
8. Sumpur Kudus	232	-	33	120	2 310	
Sijunjung	2019	4 886	-	638	1 778	30 174
	2018	5 823	-	1 589	3 100	88 744
	2017	4 021	-	673	1 693	22 534
	2016	3 411	-	744	*	25 298

Sumber/ Source : Kantor UPTD Pengelolaan Pendapatan Daerah di Sijunjung/Regional Technical Implementation Unit: Regional Revenue Management in Sijunjung

8.2 KOMUNIKASI COMMUNICATION

Tabel 8.2.1 Jumlah Kantor Pos Pembantu Menurut Kecamatan di Kabupaten Sijunjung, 2015-2019
Table *Number of Auxiliary Post Office by Subdistrict in Sijunjung Regency, 2015-2019*

Kecamatan <i>Subdistrict</i>	2015	2016	2017	2018	2019
(1)	(2)	(3)	(4)	(5)	(6)
1. Kamang Baru	-	-	1	1	1
2. Tanjung Gadang	1	1	1	1	1
3. Sijunjung	1	1	2	2	2
4. Lubuk Tarok	-	-	-	-	-
5. IV Nagari	1	1	1	1	1
6. Kupitan	-	-	-	-	-
7. Koto VII	1	1	1	1	1
8. Sumpur Kudus	-	-	-	-	-
Sijunjung	4	4	6	6	6

Sumber/ Source : PT. Pos Indonesia Sawahlunto/Post Office of Sawahlunto

Tabel 8.2.2 Rincian Kode Pos Menurut Kecamatan di Kabupaten Sijunjung, 2019
Table Poscode Details by Subdistrict in Sijunjung Regency, 2019

Kecamatan Subdistrict	Kode Pos Postcode
(1)	(2)
1. Kamang Baru	26572B1
2. Tanjung Gadang	27571
3. Sijunjung	27500 dan 27553
4. Lubuk Tarok	27552
5. IV Nagari	27561
6. Kupitan	27564
7. Koto VII	27562
8. Sumpur Kudus	27563

Sumber/ Source: PT. Pos Indonesia Sawahlunto/Post Office of Sawahlunto

Tabel 8.2.3 Jumlah Surat dan Paket yang Dikirim Kantor Pos Menurut Kecamatan di Kabupaten Sijunjung, 2019
Number of Letter and Package Sent by Subdistrict in Sijunjung Regency, 2019

Kecamatan <i>Subdistrict</i>	Surat <i>Letter</i>			Paket <i>Package</i>	
	Kilat Khusus <i>Special Express</i>	Biasa <i>Ordinary</i>	Tercatat <i>Registered</i>		
(1)	(2)	(3)	(4)	(5)	
1. Kamang Baru	112	10	-	156	
2. Tanjung Gadang	49	50	-	6	
3. Sijunjung	593	1 185	-	183	
4. Lubuk Tarok	-	-	-	-	
5. IV Nagari	43	15	-	33	
6. Kupitan	-	-	-	-	
7. Koto VII	183	50	-	174	
8. Sumpur Kudus	-	-	-	-	
Sijunjung	2019	980	1310	-	552
	2018	11 777	395	-	2 884
	2017	6 948	5 223	-	393

Sumber/ Source : PT. Pos Indonesia Sawahlunto/Post Office of Sawahlunto

Tabel 8.2.4 Jumlah Surat dan Paket yang Diterima Kantor Pos Menurut Kecamatan di Kabupaten Sijunjung, 2019
Table Number of Letter and Package Received by Subdistrict in Sijunjung Regency, 2019

Kecamatan Subdistrict	Surat Letter			Paket Package	
	Kilat Khusus Special Express	Biasa Ordinary	Tercatat Registered		
(1)	(2)	(3)	(4)	(5)	
1. Kamang Baru	3 503	726	-	244	
2. Tanjung Gadang	1 171	764	-	84	
3. Sijunjung		4 466	-	704	
4. Lubuk Tarok	-	-	-	-	
5. IV Nagari	1 409	622	-	94	
6. Kupitan	-	-	-	-	
7. Koto VII	2 665	1 810	-	221	
8. Sumpur Kudus	-	-	-	-	
Sijunjung	2019	3 425	8388	-	1347
	2018	42 801	5 344	-	16 050
	2017	40 182	7 501	-	13 395

Sumber/ Source : PT. Pos Indonesia Sawahlunto/Post Office of Sawahlunto

Tabel 8.2.5 Lokasi dan Jumlah Tower Seluler Menurut Kecamatan di Kabupaten Sijunjung, 2019
Location and Number of Cellular Tower by Subdistrict in Sijunjung Regency, 2019

Kecamatan <i>Subdistrict</i>	Lokasi <i>Location</i>	Jumlah <i>Total</i>
(1)	(2)	(3)
1. Kamang Baru	Sungai Batuang	1
	Aie Amo	1
	Kamang	7
	Kunungan Parit Rantang	4
	Muaro Takung	4
	Sungai Lansek	2
	Siaur	1
	Tanjung Kaliang	1
		21
2. Tanjung Gadang	Tanjung Gadang	4
	Tanjung Lolo	4
	Timbulun	2
	Taratak Baru	1
	Sibakur	0
		11
3. Sijunjung	Muaro	13
	Pamatang Panjang	3
	Sijunjung	6
	Aie Angek	1
	Solok Amba	0
		23
4. Lubuk Tarok	Lalan	1
	Lubuk Tarok	1
	Latang	1
	Buluh Kasok	1
		4
5. IV Nagari	Palangki	5
	Muaro Bodi	2
	Koto Baru	1
	Mundam Sakti	1
		9
6. Kupitan	Batu Manjular	1
	Padang Sibusuk	4
	Pamuatan	1
		6
7. Koto VII	Limo Koto	7
	Padang Laweh	2
	Tanjung	2
	Guguak	1
	Bukit Bual	1
	Padang Laweh Selatan	1
		14
8. Sumpur Kudus	Kumanis	1
	Sumpur Kudus	3
	Unggan	1
	Tamparungo	1
	Tanjung Bonai Aur	1
		7
	Jumlah	95

*)Tower CSR

Sumber/ Source : Dinas Komunikasi dan Informatika Kabupaten Sijunjung/Regional Office of Communication and Information Sijunjung Regency

Tabel 8.2.6 Jumlah Media Komunikasi/Informasi Menurut Jenis Media di Kabupaten Sijunjung, 2015-2019
Table *Number of Communication/Information Media in Sijunjung Regency, 2015-2019*

Jenis Media Media Type	2015	2016	2017	2018	2019
(1)	(2)	(3)	(4)	(5)	(6)
1. Radio					
- LPPL/Pemerintah	1	1	1	1	1
- Swasta	1	1	4	4	4
2. Media Cetak					
- Pemerintah	1	1	1	1	1
- Swasta	-	-	-	-	-
3. Media Elektronik					
- Pemerintah	1	1	1	1	1
- Swasta	-	-	1	1	1
4. Kelompok Informasi Masyarakat (KIM)					
	-	1	8	8	62

Sumber/ Source : Dinas Komunikasi dan Informatika Kabupaten Sijunjung/Regional Office of Communication and Information Sijunjung Regency

KOPERASI DAN HARGA-HARGA

Cooperative and Prices

BAB
Chapter

9



**Jumlah Koperasi
Tahun 2019**

Number of Cooperative 2019

96

PENJELASAN TEKNIS

1. Koperasi adalah badan usaha yang beranggotakan orang seorang atau badan hukum koperasi dengan berlandaskan kegiatannya berdasarkan prinsip koperasi sekaligus sebagai gerakan ekonomi rakyat yang berdasarkan atas asas kekeluargaan.
2. Data perkoperasian bersumber dari Dinas Penanaman Modal dan Pelayanan Terpadu Satu Pintu. Data koperasi yang disajikan meliputi jumlah usaha koperasi dan volume usaha koperasi.
3. Sisa Hasil Usaha Koperasi merupakan pendapatan koperasi yang diperoleh dalam satu tahun buku dikurangi dengan biaya, penyusutan, dan kewajiban lainnya termasuk pajak dalam tahun buku yang bersangkutan.
4. Data rata-rata harga eceran bersumber dari Dinas Perdagangan, Perindustrian, Koperasi Usaha Kecil dan Menengah. Data harga disajikan menurut komoditas dan bulan, baik makanan maupun bahan bangunan.

TECHNICAL NOTES

1. *Cooperative is an establishment that its member are people or establishment with legal status of cooperative and its activities based on people economic movement.*
2. *Data for cooperatives are generated from Capital Investment and One Stop Service Ofive . Types of cooperative data include number of cooperatives, and volume of cooperatives.*
3. *Net Profit of Cooperative is gross income in one year minus expenses, depreciation, and other liabilities including taxes in current year.*
4. *Data for retail prices are generated from Trade, Industry, Cooperatives Small and Medium Enterprises Office. Type of prices data shown by commodity and month, both for foods and building materials.*

Gambar 17 Jumlah Koperasi Menurut Jenis Koperasi di Kabupaten Sijunjung, 2019
Picture Number of Cooperatives by Type of Cooperative by in Sijunjung Regency, 2019



Tabel 9.1 Jumlah Koperasi Menurut Jenis Koperasi dan Kecamatan di Kabupaten Sijunjung, 2019
Table *Number of Cooperatives by Type of Cooperative and Subdistrict in Sijunjung Regency, 2019*

Kecamatan Subdistrict	KUD	KPRI	Kopkar	Lainnya Others	Jumlah Total	
(1)	(2)	(3)	(4)	(5)	(6)	
1. Kamang Baru	11	2	1	2	16	
2. Tanjung Gadang	1	3	-	-	4	
3. Sijunjung	3	16	1	12	32	
4. Lubuk Tarok	1	1	-	1	3	
5. IV Nagari	2	2	-	4	8	
6. Kupitan	2	3	-	4	9	
7. Koto VII	-	4	-	7	11	
8. Sumpur Kudus	1	3	-	9	13	
Sijunjung	2019	21	34	2	39	96
	2018	43	36	2	77	158
	2017	43	36	2	77	158
	2016	43	38	3	94	178
	2015	43	38	3	94	178

Sumber/Source: Dinas Penanaman Modal dan Pelayanan Terpadu Satu Pintu Kabupaten Sijunjung/Capital Investment and One Stop Service Office of Sijunjung Regency

Tabel 9.2 Rata-Rata Harga Eceran Beberapa Harga Bahan Pokok Menurut Jenis Komoditi, Kualitas, dan Bulan di Kabupaten Sijunjung, 2019
Average Retail Price of Essential Commodities by Type of Commodities, Quality and, Month at Sijunjung Regency, 2019

Jenis Komoditi <i>Type of Commodities</i>	Satuan <i>Unit</i>	Januari <i>January</i>	Februari <i>February</i>	Maret <i>March</i>	April <i>April</i>	Mei <i>May</i>	Juni <i>June</i>
(1)	(2)	(3)	(4)	(5)	(6)	(7)	(8)
1. Beras							
- Anak Daro (KW-I)	Kg	14 000	14 000	13 500	14 000	14 000	13 000
- Sokan (KW-I)	Kg	13 300	14 000	13 000	14 000	14 000	13 000
- Bakwan (KW-II)	Kg	13 300	13 300	10 000	10 000	10 000	10 000
- Sokan (KW-II)	Kg	13 300	13 300	10 000	10 000	10 000	10 000
- Harum (KW-II)	Kg	16 000	16 000	16 000	14 600	14 700	12 000
2. Gula Pasir	Kg	12 000	12 000	12 000	120 000	13 000	14 000
3. Minyak Goreng							
- Bimoli Plastik 1 Liter	Bks	14 000	14 000	14 000	14 000	14 000	14 000
- Bimoli Plastik 1 Liter Spesial	Bks	15 000	15 000	15 000	15 000	15 000	15 000
- Curah	Kg	10 000	10 000	10 000	10 000	10 000	10 000
4. Tepung Terigu							
- Lencana Merah	Kg	12 000	12 000	12 000	12 000	12 000	12 000
- Segi Tiga Biru	Kg	8 000	8 000	8 000	8 000	8 000	8 000
- Cakra Kembar	Kg	7 000	7 000	7 000	7 000	7 000	7 000
5. Daging							
- Ayam Broiler	Kg	36 000	31 000	34 000	34 000	34 000	29 000
- Sapi	Kg	120 000	120 000	120 000	120 000	120 000	130 000
6. Telur							
- Ayam Kampung	Kg	42 000	42 000	42 000	42 000	42 000	42 000
- Ayam Ras	Kg	19 200	19 200	20 800	19 200	20 800	27 000
7. Cabe							
- Merah Keriting	Kg	30 000	40 000	23 500	26 500	30 000	46 000
8. Bawang							
- Merah	Kg	24 000	17 000	36 000	26 000	25 750	33 000
- Putih	Kg	20 000	21 000	25 000	37 000	48 750	36 000
9. Susu							
- Kental Manis Bendera	Kaleng	11 000	11 000	11 000	11 000	11 000	11 000
- Kental Manis Indomilk	Kaleng	12 000	12 000	12 000	12 000	12 000	12 000
- Bubuk Indomilk Coklat	400 gr	42 000	42 000	42 000	42 000	42 000	42 000
- Bubuk Dancow Full Cream	400 gr	42 000	42 000	42 000	42 000	42 000	42 000
10. Garam							
- Segitiga G Kasar	Bks	2 000	2 000	2 000	2 000	2 000	2 000
- Refina Halus	Bks	3 000	3 000	3 000	3 000	3 000	3 000
11. Kacang Hijau	Kg	20 000	20 000	20 000	20 000	20 000	20 000
12. Kacang Tanah	Kg	22 000	22 000	22 000	22 000	22 000	22 000
13. Mie Instan	Bks	2 500	2 500	2 500	2 500	2 500	2 500
14. Ikan Teri Biasa	Kg	80 000	80 000	80 000	75 000	80 000	80 000
15. Sayur							
- Kentang Solok	Kg	8 000	8 000	8 000	8 750	10 000	10 000
- Wortel Solok	Kg	8 000	8 000	5 500	6 750	6 000	7 600
- Tomat Solok	Kg	8 000	8 000	8 000	7 750	6 500	9 300

Bersambung/To Be Continued...

Lanjutan Tabel/Continued Table 9.2

Jenis Komoditi Type of Commodities	Juli July	Agustus August	September September	Oktober October	November November	Desember December
(1)	(9)	(10)	(11)	(12)	(13)	(14)
1. Beras						
- Anak Daro (KW-I)	13 500	12 800	12 000	13 000	13 250	12 250
- Sokan (KW-I)	13 600	12 800	11 500	13 000	13 250	12 250
- Bakwan (KW-II)	10 300	104 000	11 000	12 000	10 000	9 375
- Sokan (KW-II)	10 300	104 000	11 000	12 000	10 750	9 500
- Harum (KW-II)	13 500	13 200	12 300	13 000	14 000	13 500
2. Gula Pasir	14 000	14 000	14 000	14 000	14 000	15 000
3. Minyak Goreng						
- Bimoli Plastik 1 Liter	15 000	13 000	13 000	13 000	14 500	16 000
- Bimoli Plastik 1 Liter Spesial	15 000	14 000	14 000	14 000	15 500	15 000
- Curah	10 000	10 000	10 000	10 000	10 000	10 000
4. Tepung Terigu						
- Lencana Merah	12 000	12 000	12 000	12 000	12 000	12 000
- Segi Tiga Biru	8 000	8 000	8 000	8 000	8 000	8 000
- Cakra Kembar	7 000	7 000	7 000	7 000	7 000	7 000
5. Daging						
- Ayam Broiler	36 000	204 400	26 500	43 000	39 000	33 500
- Sapi	120 000	120 000	120 000	120 000	120 000	120 000
6. Telur						
- Ayam Kampung	51 000	67 000	40 000	43 000	49 500	50 000
- Ayam Ras	31 000	61 200	65 000	38 000	41 250	44 000
7. Cabe						
- Merah Keriting	57 500	74 000	41 000	48 000	37 500	35 000
8. Bawang						
- Merah	63 750	25 000	14 800	18 500	24 500	21 000
- Putih	32 750	32 000	28 000	27 000	26 000	25 000
9. Susu						
- Kental Manis Bendera	12 000	10 000	10 000	10 000	10 000	10 000
- Kental Manis Indomilk	12 000	10 000	10 000	10 500	11 000	11 000
- Bubuk Indomilk Coklat	42 000	36 000	36 000	40 000	40 000	40 000
- Bubuk Dancow Full Cream	42 000	36 000	42 000	44 000	44 000	44 000
10. Garam						
- Segitiga G Kasar	2 000	2 000	2 000	2 000	2 000	2 000
- Refina Halus	3 000	3 000	3 000	3 000	3 000	3 000
11. Kacang Hijau	20 000	20 000	20 000	20 000	20 000	20 000
12. Kacang Tanah	22 000	22 000	22 000	25 250	25 250	25 250
13. Mie Instan	2 500	2 500	2 500	2 500	2 500	2 500
14. Ikan Teri Biasa	80 000	80 000	80 000	75 000	77 500	77 500
15. Sayur						
- Kentang Solok	10 000	12 400	11 900	10 750	10 000	9 750
- Wortel Solok	9 250	7 000	6 000	5 000	5 875	6 500
- Tomat Solok	9 000	5 400	3 000	4 000	5 000	6 000

Sumber/ Source : Dinas Perdagangan, Perindustrian, Koperasi Usaha Kecil dan Menengah/Trade, Industry, Cooperatives Small and Medium Enterprises Office of Sijunjung Regency

Tabel 9.3 Rata-Rata Harga Eceran Beberapa Harga Bahan Bangunan Menurut Jenis Komoditi, Kualitas dan Bulan di Kabupaten Sijunjung, 2019
Average Retail Price of Building Materials by Type of Commodities, Quality, and Month at Sijunjung Regency, 2019

Jenis Komoditi <i>Type of Commodities</i>	Satuan <i>Unit</i>	Januari <i>January</i>	Februari <i>February</i>	Maret <i>March</i>	April <i>April</i>	Mei <i>May</i>	Juni <i>June</i>
(1)	(2)	(3)	(4)	(5)	(6)	(7)	(8)
1. Besi Beton							
- Diameter 6 mm KW-I	Batang	35 000	35 000	35 000	32 000	32 000	32 000
- Diameter 8 mm KW-I	Batang	55 000	55 000	55 000	55 000	48 000	48 000
- Diameter 10 mm KW-I	Batang	81 000	81 000	81 000	75 000	72 000	75 000
- Diameter 12 mm KW-I	Batang	116 000	116 000	116 000	106 000	106 000	109 000
2. Seng Gelombang							
	Lembar	53 000	53 000	53 000	50 000	50 000	50 000
3. Seng Plat							
	Lembar	60 000	60 000	60 000	60 000	60 000	60 000
4. Semen Padang							
	Zak	63 000	63 000	63 000	63 000	63 000	64 000
5. Kayu							
- Subayang 4 x 6	Batang	23 000	23 000	23 000	23 000	23 000	23 000
- Subayang 5 x 7	Batang	35 000	35 000	35 000	35 000	35 000	35 000
- Subayang 5 x 10	Batang	48 000	48 000	48 000	48 000	48 000	48 000
- Subayang 6 x 12	Batang	107 000	107 000	107 000	107 000	107 000	107 000
6. Bata							
- Merah	Buah	800	800	800	800	800	800
- Batako	Buah	2 200	2 200	2 200	2 200	2 200	2 200

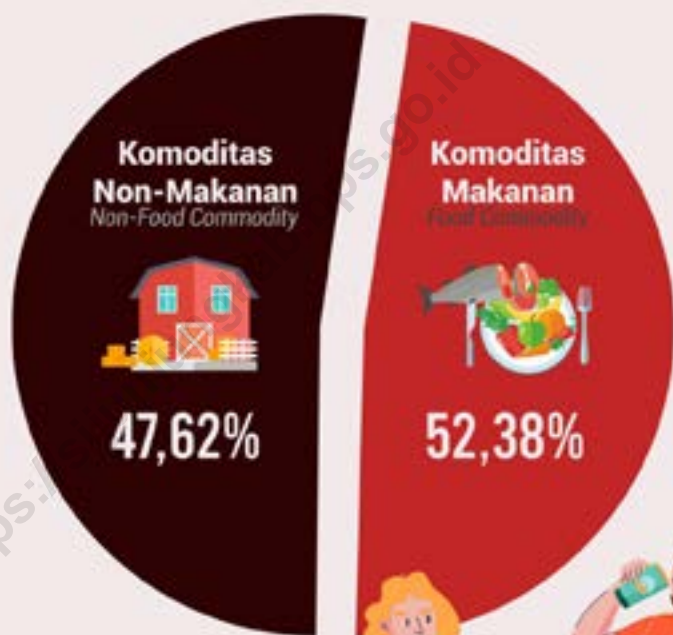
Bersambung/To Be Continued...

Lanjutan Tabel/*Continued Table 9.3*

Jenis Komoditi <i>Type of Commodities</i>	Juli <i>July</i>	Agustus <i>August</i>	September <i>September</i>	Oktober <i>October</i>	November <i>November</i>	Desember <i>December</i>
(1)	(9)	(10)	(11)	(12)	(13)	(14)
1. Besi Beton						
- Diameter 6 mm KW-I	32 000	32 000	32 000	32 000	32 000	32 000
- Diameter 8 mm KW-I	48 000	48 000	48 000	48 000	48 000	48 000
- Diameter 10 mm KW-I	72 000	72 000	72 000	72 000	72 000	72 000
- Diameter 12 mm KW-I	106 000	106 000	106 000	106 000	106 000	106 000
2. Seng Gelombang	50 000	50 000	50 000	50 000	50 000	50 000
3. Seng Plat	60 000	60 000	60 000	60 000	60 000	60 000
4. Semen Padang	64 000	64 000	64 000	64 000	64 000	64 000
5. Kayu						
- Subayang 4 x 6	23 000	23 000	23 000	23 000	23 000	23 000
- Subayang 5 x 7	35 000	35 000	35 000	35 000	35 000	35 000
- Subayang 5 x 10	48 000	48 000	48 000	48 000	48 000	48 000
- Subayang 6 x 12	107 000	107 000	107 000	107 000	107 000	107 000
6. Bata						
- Merah	800	800	800	800	800	800
- Batako	2 200	2 200	2 200	2 200	2 200	2 200

Sumber/ Source : Dinas Perdagangan, Perindustrian, Koperasi Usaha Kecil dan Menengah/Trade, Industry, Cooperatives Small and Medium Enterprises Office of Sijunjung Regency

Persentase Pengeluaran Per Kapita Sebulan
Percentage of Monthly Expenditure Per Capita



PENJELASAN TEKNIS

TECHNICAL NOTES

- | | |
|--|--|
| <p>1. Kegiatan pengumpulan data sosial dan ekonomi yang dilaksanakan secara rutin oleh BPS melalui Survei Sosial Ekonomi Nasional (Susenas).</p> | <p>1. <i>Socioeconomic data collection activities are carried out regularly by the BPS-Statistics Indonesia through the National Socioeconomic Survey (Susenas).</i></p> |
| <p>2. Sejak tahun 2011 sampai dengan 2014, pengumpulan data Susenas konsumsi pengeluaran rumah tangga dilaksanakan secara triwulanan. Mulai tahun 2015 pengumpulan data Susenas dilaksanakan dua kali dalam setahun, yaitu pada Maret dan September.</p> | <p>2. <i>Since 2011 to 2014, Susenas data collection of household consumption/ expenditures was conducted quarterly Starting in 2015, collecting of data Susenas carry out twice a year, in March and September.</i></p> |
| <p>3. Target sampel Susenas Maret adalah 300.000 rumah tangga yang tersebar di seluruh kabupaten/kota di Indonesia. Target sampel Susenas pada bulan September adalah sebanyak 75.000 rumah tangga.</p> | <p>3. <i>The March Susenas target sample covers 300.000 households spread out at all regency/municipality in Indonesia The September Susenas target sample covers 75.000 households.</i></p> |
| <p>4. Data hasil pencacahan Susenas Maret dapat disajikan untuk tingkat nasional, provinsi, dan kabupaten/ kota, sedangkan untuk data hasil Susenas September hanya dapat disajikan untuk tingkat nasional dan provinsi.</p> | <p>4. <i>The result from Susenas data collection in March can be presented on national, provincial, and regency/ municipality level estimates, while in September can be disseminated only for the national and provincial levels.</i></p> |
| <p>5. Data konsumsi/pengeluaran yang dikumpulkan pada Susenas Maret dibagi menjadi dua kelompok, yaitu makanan</p> | <p>5. <i>The consumption/expenditure data collected in March Susenas are divided into two groups, namely food and non-food The</i></p> |

POPULATION EXPENDITURE

dan bukan makanan. Jumlah komoditas makanan sebanyak 188 komoditas. Pengumpulan data kelompok makanan meliputi banyaknya komoditas yang dikonsumsi beserta nilai pengeluarannya.

number of food commodity are 188 commodities The food group data collection includes quantity and value of commodities consumed.

6. Pengumpulan data pada sebagian besar kelompok bukan makanan hanya mencakup nilai pengeluaran barang yang dikonsumsi, kecuali beberapa jenis barang tertentu juga dikumpulkan kuantitasnya, seperti listrik, air, gas, dan bahan bakar minyak (BBM).
6. Data collection on mostly non food groups cover only the value of expenditures consumed except for certain comodities can also collected its quantity, such as the use of electricity, water, gas, and fuel oil (BBM).
7. Referensi waktu survei yang digunakan adalah selama seminggu terakhir untuk konsumsi makanan dan sebulan atau setahun terakhir untuk konsumsi bukan makanan.
7. The survey time reference period is previous week before enumeration date for food consumption and last month or last year for non-food consumption.
8. Pengeluaran rata-rata per kapita adalah biaya yang dikeluarkan untuk konsumsi semua anggota rumah tangga selama sebulan baik yang berasal dari pembelian, pemberian maupun produksi sendiri dibagi dengan banyaknya anggota rumah tangga dalam rumah tangga tersebut.
8. Per capita Average Expenditure is the cost spent for all household members consumption during the month, whether from purchasing, giving or own production, divided by the number of household members in the household.
9. Metode yang dipakai untuk penyusunan NBM berpedoman pada buku rujukan yang diterbitkan oleh organisasi
9. The FAO method is adopted to compute the Food Balance Sheet

pangan sedunia, yaitu Food Agriculture Organization (FAO).

10. Penyediaan pangan dalam negeri adalah produk dalam negeri ditambah dengan perubahan stok dan impor dikurangi dengan ekspor.

10. Domestic food availability is defined as domestic production plus changes in stock and imports minus exports.
11. Ketersediaan pangan untuk dikonsumsi penduduk terlebih dahulu dikurangi dengan bagian produksi yang digunakan untuk bibit, makanan ternak, industri, dan yang tercecer.

11. In compiling data on domestic food availability, the share of production for seeds, waste, residuals, animal feeds, and industrial use is first taken into account.
12. Ketersediaan pangan per kapita adalah ketersediaan pangan dibagi dengan jumlah penduduk pertengahan tahun. Ketersediaan pangan per kapita bisa dalam bentuk kuantum maupun unsur gizi, yaitu kalori, protein, dan lemak.

12. Per capita food availability is total food availability divided by number of population in the middle of the year. It is presented in terms of quantity as well as nutrient content, such as calories, proteins, and fats.

Gambar 18 Rata-rata Pengeluaran Perkapita Sebulan Menurut Kelompok Makanan di Kabupaten Sijunjung, 2019
Picture Average Expenditure and Percentage of Average Expenditure Per Capita Per Month by Food Group in Sijunjung Regency, 2019



Gambar 19 Rata-rata Pengeluaran Perkapita Sebulan Menurut Kelompok Bukan Makanan di Kabupaten Sijunjung, 2019
Picture *Average Expenditure Per Capita Per Month by Non-Food Group in Sijunjung Regency, 2019*



Table 10.1 Rata-rata Pengeluaran per Kapita Sebulan Menurut Kelompok Komoditas (rupiah) di Kabupaten Sijunjung, 2018 dan 2019
Monthly Average Expenditure per Capita by Commodity Group (rupiahs) in Sijunjung Regency, 2018 and 2019

Kelompok Komoditas/Commodity Group	2018	2019
(1)	(2)	(3)
Makanan/Food		
Padi-padian/ <i>Cereals</i>	73 623	81 666
Umbi-umbian/ <i>Tubers</i>	7 134	6 145
Ikan/udang/cumi/kerang/ <i>Fish/shrimp/common squid/shells</i>	40 817	43 557
Daging/ <i>Meat</i>	18 877	20 588
Telur dan susu/ <i>Eggs and milk</i>	27 780	23 692
Sayur-sayuran/ <i>Vegetables</i>	62 650	53 930
Kacang-kacangan/ <i>Legumes</i>	7 031	7 119
Buah-buahan/ <i>Fruits</i>	21 247	20 122
Minyak dan kelapa/ <i>Oil and coconut</i>	20 353	20 563
Bahan minuman/ <i>Beverage stuffs</i>	13 923	12 848
Bumbu-bumbuan/ <i>Spices</i>	6 141	5 353
Konsumsi lainnya/ <i>Miscellaneous food items</i>	5 980	6 157
Makanan dan minuman jadi/ <i>Prepared food and beverages</i>	174 370	145 508
Rokok/ <i>Cigarettes</i>	85 488	77 923
Jumlah makanan/Total food	565 414	525 172
Bukan makanan/Non-food		
Perumahan dan fasilitas rumah tangga/ <i>Housing and household facilities</i>	216 860	217 275
Aneka komoditas dan jasa/ <i>Goods and services</i>	112 538	102 685
Pakaian, alas kaki, dan tutup kepala/ <i>Clothing, footwear, and headgear</i>	43 943	46 505
Komoditas tahan lama/ <i>Durable goods</i>	71 818	69 218
Pajak, pungutan, dan asuransi/ <i>Taxes and insurance</i>	28 347	31 801
Keperluan pesta dan upacara/kenduri/ <i>Parties and ceremonies</i>	9 704	9 941
Jumlah bukan makanan/Total non-food	483 210	477 425
Jumlah/Total	1 048 624	1 002 597

Sumber/ Source: BPS- Survei Sosial Ekonomi Nasional 2019/2019, Socio Economy National Survey, BPS-Statistics

POPULATION EXPENDITURE

Tabel 10.2 Persentase Pengeluaran per Kapita Sebulan Menurut Kelompok Komoditas di Kabupaten Sijunjung, 2018 dan 2019
Percentage of Monthly Expenditure per Capita by Commodity Group in Sijunjung Regency, 2018 and 2019

Kelompok Komoditas/Commodity Group	2018	2019
(1)	(2)	(3)
Makanan/Food		
Padi-padian/ <i>Cereals</i>	7,02	8,15
Umbi-umbian/ <i>Tubers</i>	0,68	0,61
Ikan/udang/cumi/kerang/ <i>Fish/shrimp/common squid/shells</i>	3,89	4,34
Daging/ <i>Meat</i>	1,80	2,05
Telur dan susu/ <i>Eggs and milk</i>	2,65	2,36
Sayur-sayuran/ <i>Vegetables</i>	5,97	5,38
Kacang-kacangan/ <i>Legumes</i>	0,67	0,71
Buah-buahan/ <i>Fruits</i>	2,03	2,01
Minyak dan kelapa/ <i>Oil and coconut</i>	1,94	2,05
Bahan minuman/ <i>Beverage stuffs</i>	1,33	1,28
Bumbu-bumbuan/ <i>Spices</i>	0,59	0,53
Konsumsi lainnya/ <i>Miscellaneous food items</i>	0,57	0,61
Makanan dan minuman jadi/ <i>Prepared food and beverages</i>	16,63	14,51
Rokok/ <i>Cigarettes</i>	8,15	7,77
Jumlah makanan/Total food	53,92	52,38
Bukan makanan/Non-food		
Perumahan dan fasilitas rumah tangga/ <i>Housing and household facilities</i>	20,68	21,67
Aneka komoditas dan jasa/ <i>Goods and services</i>	10,73	10,24
Pakaian, alas kaki, dan tutup kepala/ <i>Clothing, footwear, and headgear</i>	4,19	4,64
Komoditas tahan lama/ <i>Durable goods</i>	6,85	6,90
Pajak, pungutan, dan asuransi/ <i>Taxes and insurance</i>	2,70	3,17
Keperluan pesta dan upacara/kenduri/ <i>Parties and ceremonies</i>	0,93	0,99
Jumlah bukan makanan/Total non-food	46,08	47,62
Jumlah/Total	100,00	100,00

Sumber/ Source: : BPS- Survei Sosial Ekonomi Nasional 2019/2019, Socio Economy National Survey, BPS-Statistics

Tabel 10.3 Persentase Penduduk Menurut Golongan Pengeluaran per Kapita Sebulan di Kabupaten Sijunjung, 2017-2019
Table *Percentage of Population by Expenditure per Capita per Month Class in Sijunjung Regency, 2017-2019*

Golongan Pengeluaran Expenditure Class (rupiah)	2017	2018	2019
(1)	(2)	(3)	(4)
≤ 299 999	0,06	0,35	0,53
300 000-499 999	9,24	10,84	9,43
500 000-749 999	26,96	27,46	31,96
750 000-999 999	23,10	18,89	21,62
1 000 000-1 499 999	22,32	28,63	24,96
≥ 1 500 000	18,32	13,83	11,49
Jumlah/Total	100,00	100,00	100,00

Sumber/ Source : BPS- Survei Sosial Ekonomi Nasional 2019/2019, Socio Economy National Survey, BPS-Statistics

Jumlah Perusahaan

Number of Corporation

351
Perusahaan
Corporation

2018



507
Perusahaan
Corporation

2019



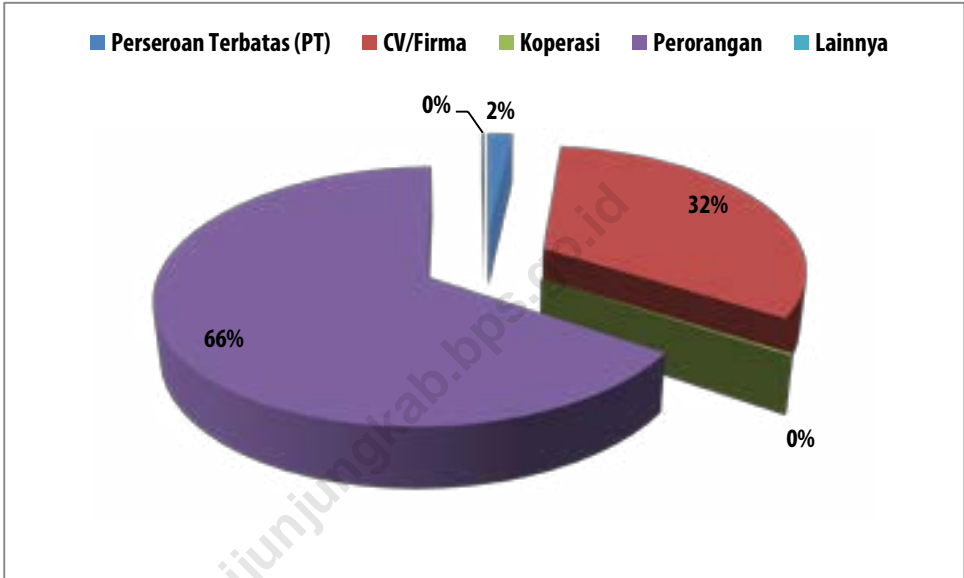
PENJELASAN TEKNIS

1. Perseroan Terbatas (PT) adalah suatu badan hukum untuk menjalankan usaha sendiri yang terdiri dari saham-saham.
2. *Commanditaire Venootschap (CV)* adalah perusahaan yang didirikan oleh dua orang atau lebih yang mana penanaman saham tidak boleh ikut campur dalam hal pengurusan.
3. Tanda Daftar Perusahaan (TDP) merupakan datar catatan resmi yang diadakan menurut atau berdasarkan ketentuan peraturan-peraturan pelaksanaannya, dan memuat hal-hal yang wajib didaftarkan oleh setiap perusahaan serta disahkan oleh pejabat yang berwenang.
4. Surat Izin Usaha Perdagangan (SIUP) adalah surat izin yang diberikan oleh menteri atau pejabat yang ditunjukkan kepada pengusaha untuk melaksanakan usaha di bidang perdagangan dan jasa. SIUP diberikan kepada para pengusaha baik perorangan, Firma, CV, PT, Koperasi, BUMN, dan sebagainya.

TECHNICAL NOTES

1. *Limited Liability Company (PT) is a legal entity to run its own business consisting of stocks.*
2. *Commanditaire Venootschap (CV) is a company established by two or more persons whose stock investments should not interfere in terms of management.*
3. *Company Registry (TDP) is a list of official records held in accordance with or under with the provisions of the law or the enforcement regulations, and contains items which must be registered by each company and authorized by the competent authority.*
4. *Trade Business License (SIUP) is a permit issued by a minister or officer indicated to the entrepreneur to carry out business in the field of trade and services. SIUP is given to individual entrepreneurs, Firma, CV, PT, Koperasi, BUMN, and so on.*

Gambar 20 Persentase Perusahaan Menurut Bentuk Badan Hukum di Kabupaten Sijunjung, 2019
Picture Percentage of Establishments by Type of Business Entity in Sijunjung Regency, 2019



Tabel 11.1 Jumlah Pedagang Menurut Kecamatan dan Skala Usaha di Kabupaten Sijunjung, 2019
Table *Number of Merchants by Subdistrict and Scale of Business in Sijunjung Regency, 2019*

Kecamatan Subdistrict	Pedagang Besar Wholesaler	Pedagang Menengah Medium Trader	Pedagang Kecil Small Trader
(1)	(2)	(3)	(4)
1. Kamang Baru	-	39	29
2. Tanjung Gadang	-	20	53
3. Sijunjung	-	107	35
4. Lubuk Tarok	-	20	15
5. IV Nagari	-	15	23
6. Kupitan	-	19	34
7. Koto VII	-	26	28
8. Sumpur Kudus	-	11	15
Sijunjung	2019	-	257
	2018	-	131
	2017	-	23
	2016	-	20
		20	425

Sumber/Source: Dinas Penanaman Modal dan Pelayanan Terpadu Satu Pintu Kabupaten Sijunjung/Capital Investment and One Stop Service Office of Sijunjung Regency

Tabel 11.2 Jumlah Perusahaan Menurut Bentuk Badan Hukum di Kabupaten Sijunjung, 2015-2019
Number of Establishments by Type of Business Entity in Sijunjung Regency, 2015-2019

Tipe Badan Hukum <i>Type of Business Entity</i>	2015	2016	2017	2018	2019
(1)	(2)	(3)	(4)	(5)	(6)
Perseroan Terbatas (PT)	21	19	29	12	9
CV/Firma	83	123	119	77	164
Koperasi	3	2	8	1	1
Perorangan	377	304	243	261	332
Lainnya	-	1	1	-	1
Jumlah/Total	484	449	400	351	507

Sumber/Source: Dinas Penanaman Modal dan Pelayanan Terpadu Satu Pintu Kabupaten Sijunjung/Capital Investment and One Stop Service Ofice of Sijunjung Regency

SISTEM NERACA NASIONAL

System of National Account

BAB
Chapter

12

PRODUK DOMESTIK REGIONAL BRUTO 2019

Gross Regional Domestic Product 2019

Atas Dasar Harga Konstan 2010

6,76 triliun rupiah
billion rupiahs

Atas Dasar Harga Berlaku

9,13 triliun rupiah
billion rupiahs

LAJU PERTUMBUHAN EKONOMI

Economic Growth Rate



DISTRIBUSI PERSENTASE PDRB 2019

GRDP Percentage Distribution 2019



27,88%

Pertanian, kehutanan,
dan perikanan

Agriculture, Forestry
and Fishing



14,20%

Pertambangan dan
penggalian

Mining and Quarrying



14,33%

Konstruksi

Construction



11,80%

Perdagangan besar dan
eceran; reparasi mobil dan
sepeda motor

Wholesale and Retail Trade;
Repair of Motor Vehicles
and Motorcycles



31,79%

Jasa Lainnya

Other Services Activities

PENJELASAN TEKNIS

1. Penghitungan statistik neraca nasional mengikuti buku petunjuk yang diterbitkan oleh Perserikatan Bangsa Bangsa (PBB) dikenal sebagai Sistem Neraca Nasional (SNN). SNN adalah rekomendasi internasional tentang bagaimana menyusun ukuran aktivitas ekonomi yang sesuai dengan standar neraca baku yang didasarkan pada prinsip-prinsip ekonomi. Rekomendasi yang dimaksud dinyatakan dalam sekumpulan konsep, definisi, klasifikasi, dan aturan neraca yang disepakati secara internasional dalam mengukur indikator tertentu seperti Produk Domestik Bruto (PDB). Salah satu bentuk adaptasi pencatatan statistik nasional adalah melakukan perubahan tahun dasar PDB Indonesia dari tahun 2000 ke 2010. Perubahan tahun dasar PDB dilakukan seiring dengan mengadopsi rekomendasi PBB yang tertuang dalam Sistem Neraca Nasional 2008 (SNA 2008).
2. Produk Domestik Bruto pada tingkat nasional serta Produk Domestik Regional Bruto (PDRB) pada tingkat regional (provinsi) menggambarkan kemampuan suatu wilayah untuk menciptakan nilai tambah pada suatu waktu tertentu. Untuk menyusun PDB maupun PDRB digunakan 2 pendekatan, yaitu lapangan usaha dan pengeluaran. Keduanya menyajikan komposisi data nilai tambah dirinci menurut sumber kegiatan ekonomi (lapangan usaha) dan menurut komponen penggunaannya. PDB maupun PDRB dari sisi lapangan usaha

TECHNICAL NOTES

1. *The method used to estimate national accounts statistics is based on the standard guidelines formed by United Nation known as System of National Accounts (SNA). SNA is the internationally agreed standard set of recommendations on how to compile measures of economic activity in accordance with strict accounting conventions based on economic principles. The recommendations are expressed in term of a set of concepts, definitions, classifications and accounting rules that comprise the internationally agreed standard for measuring indicators such as Gross Domestic Product (GDP). One of the improvement in the national statistical system is to rebase GDP form base year 2000 to 2010 in order to capture current economic condition. It is in line with the United Nations (UN) recommendation on 2008 SNA.*
2. *The basic measure of the value added arising from economic activity is known as Gross Domestic Product at the national level and Gross Regional Domestic Product (GRDP) at the regional level (provinces/regencies/municipalities). To compile these statistics, two approaches have been used, i.e. "production approach" and "expenditure approach". The first approach is to measure value added produced by various kinds of economic activities, while the second approach is to measure final uses of the country's output. In other words, GDP/GRDP*

merupakan penjumlahan seluruh komponen nilai tambah bruto yang mampu diciptakan oleh sektor-sektor ekonomi atas berbagai aktivitas produksinya. Sedangkan dari sisi pengeluaran menjelaskan tentang penggunaan dari nilai tambah tersebut.

is the sum of total value added produced by all economic industries (activities) and the way of using it.

3. PDRB menurut lapangan usaha mengalami perubahan klasifikasi dari 9 sektor menjadi 17 lapangan usaha. PDRB menurut lapangan usaha dirinci menurut total nilai tambah dari seluruh sektor ekonomi yang mencakup lapangan usaha Pertanian, Kehutanan, dan Perikanan; Pertambangan dan Penggalian; Industri Pengolahan; Pengadaan Listrik dan Gas; Pengadaan Air, Pengelolaan Sampah, Limbah dan Daur Ulang; Konstruksi; Perdagangan Besar dan Eceran, Reparasi Mobil dan Sepeda Motor; Transportasi dan Pergudangan; Penyediaan Akomodasi dan Makan Minum; Informasi dan Komunikasi; Jasa Keuangan dan Asuransi; Real Estat; Jasa Perusahaan; Administrasi Pemerintahan, Pertahanan dan Jaminan Sosial Wajib; Jasa Pendidikan; Jasa Kesehatan dan Kegiatan Sosial; dan Jasa lainnya.
 4. PDRB menurut pengeluaran mengalami perubahan klasifikasi dimana pengeluaran konsumsi Lembaga Non Profit yang Melayani Rumah Tangga (LNPR) yang sebelumnya termasuk bagian dari pengeluaran konsumsi rumah tangga menjadi komponen terpisah. Sehingga klasifikasi PDRB menurut pengeluaran dirinci menjadi 7 komponen yaitu komponen
3. *GRDP by industry classification changes from 9 sectors to 17 industries. GRDP by industry is classified by types of economic activities such as Agriculture, Forestry and Fishing; Mining and Quarrying; Manufacturing; Electricity and Gas; Water supply, Sewerage, Waste Management and Remediation Activities; Construction; Wholesale and Retail Trade; Repair of Motor Vehicles and Motorcycles; Transportation and Storage; Accommodation and Food Service Activities; Information and Communication; Financial and Insurance Activities; Real Estate Activities; Business Activities; Public Administration; Defence and Compulsory Social Security; Education; Human Health and Social Work Activities; and Other Services Activities.*
 4. *GRDP by expenditure classification changes where consumption expenditure Non-profit Institutions Serving Households (NPISH) previously included as part of household consumption expenditure is taken out into separate component. So that, GDP by type of expenditures is classified into: household consumption expenditure, NPISH consumption expenditure, government*

pengeluaran konsumsi rumah tangga, pengeluaran konsumsi LNPR, pengeluaran konsumsi pemerintah, pembentukan modal tetap bruto, perubahan inventori, ekspor barang dan jasa, dan impor barang dan jasa.

5. Pengeluaran konsumsi rumah tangga mencakup berbagai pengeluaran konsumsi akhir rumah tangga atas barang dan jasa untuk memenuhi kebutuhan individu ataupun kelompok secara langsung. Pengeluaran rumah tangga di sini mencakup makanan dan minuman selain restoran; pakaian, alas kaki dan jasa perawatannya; perumahan dan perlengkapan rumah tangga; kesehatan dan pendidikan; transportasi dan komunikasi; restoran dan hotel serta lainnya.

6. Pengeluaran Konsumsi Pemerintah terdiri dari Pengeluaran Konsumsi Individu dan Pengeluaran Konsumsi Kolektif. Barang dan jasa individu merupakan barang dan jasa privat, dimana ciri-ciri barang privat adalah a) *Scarcity*, yaitu ada kelangkaan/keterbatasan dalam jumlah; b) *Excludable consumption*, yaitu konsumsi suatu barang dapat dibatasi hanya pada mereka yang memenuhi persyaratan tertentu (biasanya harga); c) *Rivalrous competition*, yaitu konsumsi oleh satu konsumen akan mengurangi atau menghilangkan kesempatan pihak lain untuk melakukan hal serupa. Contoh barang dan jasa yang dihasilkan pemerintah dan tergolong sebagai barang dan jasa individu adalah jasa pelayanan kesehatan pemerintah di rumah sakit/puskesmas dan jasa

consumption expenditure, gross fixed capital formation, changes in inventories, exports of goods and services, and imports of goods and services.

5. *Household consumption expenditures consist of expenditures incurred by households, which are used for both individual or collective needs. Household consumptions are classified into food and beverages other than restaurants; clothing, footwear, and related maintenance services; housing and household equipment; health and education; transport and communication; restaurants and hotels; and others.*

6. *Government consumption expenditure consists of Individual Consumption Expenditure and Collective Consumption Expenditure. Individual goods and services are private goods and services, which the characteristics of private goods is a) Scarcity, that there is a scarcity/limited in number; b) Excludable consumption, the consumption of goods can be limited only to those who meet certain requirements (usually the price); c) Rivalrous competition, ie consumption by the consumer will reduce or eliminate the chance of another party to do so. Examples of goods and services produced by government and classified as goods and services of individuals is the government health services in hospitals/health centers and education services in schools/universities. Collective goods and*

pendidikan di sekolah/universitas negeri. Sedangkan barang dan jasa kolektif ekuivalen dengan barang publik yang memiliki ciri a) *Non rivalry*, yaitu penggunaan satu konsumen terhadap suatu barang tidak mengurangi kesempatan konsumen lain untuk juga mengkonsumsi barang tersebut; b) *Non excludable*, yaitu apabila suatu barang publik tersedia, maka tidak ada yang dapat menghalangi siapapun untuk memperoleh manfaat dari barang tersebut atau dengan kata lain setiap orang memiliki akses ke barang tersebut. Contoh barang dan jasa yang dihasilkan pemerintah dan tergolong sebagai barang dan jasa kolektif adalah jasa pertahanan yang dilakukan TNI dan keamanan yang dilakukan kepolisian.

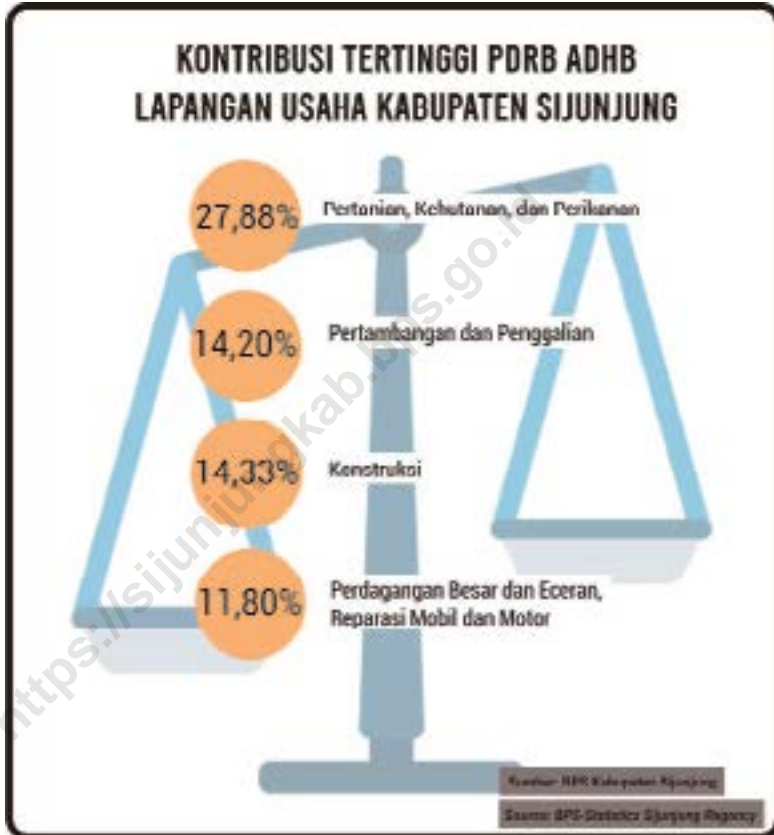
services equivalent to public goods characterized by a) Non-rivalry, namely the use of a consumer for an item does not reduce the chance of another consumer to also consume goods; b) Non-excludable, i.e. when a public good available, then nothing can hinder anyone to benefit from the goods or in other words everyone has access to the goods. Examples of goods and services produced by government and classified as collective goods and services is carried military defense services and the police's security.

7. Pembentukan Modal Tetap Bruto (PMTB) mencakup pengadaan, pembuatan, dan pembelian barang modal. Barang modal dimaksud adalah barang-barang yang digunakan untuk proses produksi, tahan lama atau yang mempunyai umur pemakaian lebih dari satu tahun seperti bangunan, mesin-mesin dan alat angkutan. Termasuk pula di sini perbaikan besar (berat) yang sifatnya memperpanjang umur atau mengubah bentuk atau kapasitas barang modal tersebut. Pengeluaran barang modal untuk keperluan militer juga dicakup sebagai PMTB. Klasifikasi komponen PMTB dibagi menjadi 6 sub komponen yaitu Konstruksi; Mesin dan Peralatan; Kendaraan; Peralatan Lainnya; *Cultivated Biological Resources (CBR)* dan Produk Kekayaan Intelektual.

7. *Gross Fixed Capital Formation (GFCF) includes procurement, manufacture, and the purchase of capital goods. Capital goods are goods which are used for the production process, durable or have a service life of more than one year such as buildings, machinery, and transportation equipment. Including here: huge improvement that are to extend the life or changing the shape or the capacity of the capital goods. Capital expenditures for military purposes are also covered as GFCF. GFCF component are classified into six sub-components: Construction; Machinery and Equipment; vehicle; Other equipment; Cultivated Biological Resources (CBR) and Intellectual Property Product.*

8. Ekspor barang dan jasa merupakan transaksi perdagangan barang dan jasa dari penduduk (residen) ke bukan penduduk (nonresiden). Impor barang dan jasa adalah transaksi perdagangan dari bukan penduduk ke penduduk. Ekspor atau impor barang terjadi pada saat terjadi perubahan hak kepemilikan barang antara penduduk dengan bukan penduduk (dengan atau tanpa perpindahan fisik barang tersebut). Pada PDB dengan tahun dasar 2010, ekspor dan impor barang dirinci menjadi nonmigas dan migas.
9. Produk Domestik Bruto maupun agregat turunannya disajikan dalam 2 (dua) versi penilaian, yaitu atas dasar "harga berlaku" dan atas dasar "harga konstan". Disebut sebagai harga berlaku karena seluruh agregat dinilai dengan menggunakan harga pada tahun berjalan, sedangkan harga konstan penilaiannya didasarkan kepada harga satu tahun dasar tertentu, dalam publikasi ini digunakan harga tahun 2010.
10. Laju pertumbuhan Produk Domestik Regional Bruto diperoleh dari perhitungan PDRB atas dasar harga konstan. Diperoleh dengan cara mengurangi nilai PDRB pada tahun ke-n terhadap nilai pada tahun ke n-1 (tahun sebelumnya), dibagi dengan nilai pada tahun ke n-1, dikalikan dengan 100 persen. Laju pertumbuhan menunjukkan perkembangan agregat pendapatan dari satu waktu tertentu terhadap waktu sebelumnya.
8. *Exports of goods and services consist of transactions of goods and services from residents to non-residents. Imports of goods and services consist of transaction of goods and services from non-residents to residents. Exports and imports of goods occur when there are changes in ownership of goods between residents and non-residents (with or without physical movements of goods across frontiers). On the GDP at 2010 basic year, exports and imports of goods specified into non oil and gas and oil and gas.*
9. *GDP and its aggregations are presented in two forms: at current market prices and at constant base year market prices. In presenting current market prices, all aggregates are valued at current market prices, while base year constant market prices are shown by valuing all aggregates at fixed base year prices. Year of 2010 is used as the base year in this publication.*
10. *Growth rate of Gross Regional Domestic Product is derived from GRDP at constant market prices. It is obtained by subtracting the value of GRDP year n with the value of GRDP year n-1, divided by the value of GRDP year n-1 then multiplied by 100 percent. The growth rate of GRDP explains the income growth during the given period.*

Gambar 21 Distribusi Produk Domestik Regional Bruto Atas Dasar Harga Berlaku Menurut Lapangan Usaha Kabupaten Sijunjung (Persen), 2019
Distribution of Gross Regional Domestic Product at Current Market Prices by Industry Sijunjung Regency (Percent), 2019



Gambar 22 Laju Pertumbuhan Produk Domestik Regional Bruto Atas Dasar Harga Konstan 2010 Kabupaten Sijunjung (Persen), 2015-2019
Picture *Growth Rate of Gross Regional Domestic Product at 2010 Constant Market Prices in Sijunjung Regency (Percent), 2015-2019*



Tabel 12.1 Produk Domestik Regional Bruto Atas Dasar Harga Berlaku Menurut Lapangan Usaha Kabupaten Sijunjung (Juta Rupiah), 2015-2019
Table 12.1 Gross Regional Domestic Product at Current Market Prices by Industry Sijunjung Regency (Million Rupiah), 2015-2019

Lapangan Usaha Industry	2015	2016	2017 ^r	2018 ^x	2019 ^{xx}
(1)	(2)	(3)	(4)	(5)	(6)
A. Pertanian, Kehutanan, dan Perikanan <i>Agriculture, Forestry and Fishing</i>	2 225 856,86	2 347 170,50	2 444 637,57	2 519 995,18	2 546 001,60
B. Pertambangan dan Penggalian <i>Mining and Quarrying</i>	1 032 148,30	1 065 653,50	1 118 758,30	1 194 161,28	1 297 421,62
C. Industri Pengolahan <i>Manufacturing</i>	216 579,68	236 252,40	242 883,57	255 883,99	230 770,28
D. Pengadaan Listrik dan Gas <i>Electricity and Gas</i>	2 660,30	3 130,50	3 547,20	3 767,06	4 145,47
E. Pengadaan Air, Pengelolaan Sampah, Limbah dan Daur Ulang <i>Water supply, Sewerage, Waste Management and Remediation Activities</i>	2 772,50	3 149,80	3 509,40	3 789,10	3 889,01
F. Konstruksi <i>Construction</i>	874 896,30	950 606,80	1 042 546,70	1 140 817,24	1 308 637,0
G. Perdagangan Besar dan Eceran, Reparasi Mobil dan Sepeda Motor <i>Wholesale and Retail Trade, Repair of Motor Vehicles and Motorcycles</i>	767 711,50	823 969,50	917 286,80	999 518,47	1 077 765,94
H. Transportasi dan Pergudangan <i>Transportation and Storage</i>	506 184,83	554 193,60	598 736,90	638 291,98	709 056,12
I. Penyediaan Akomodasi dan Makan Minum <i>Accommodation and Food Service Activities</i>	47 129,20	56 117,29	62 607,21	69 120,77	77 226,88
J. Informasi dan Komunikasi <i>Information and Communication</i>	188 085,30	202 718,70	231 063,40	259 813,37	290 286,34
K. Jasa Keuangan dan Asuransi <i>Financial and Insurance activities</i>	177 465,80	191 961,90	198 758,70	206 065,47	208 740,58
L. Real Estat/ <i>Real Estate Activities</i>	84 511,20	89 669,30	96 452,70	102 457,75	110 309,43
M,N. Jasa Perusahaan/ <i>Business Activities</i>	1 380,36	1 522,40	1 636	1 780,07	1 928,05
O. Administrasi Pemerintahan, Pertahanan dan Jaminan Sosial Wajib <i>Public Administration and Defence; Compulsory Social Security</i>	326 356,14	346 613	366 946,60	398 605,72	468 125,38
P. Jasa Pendidikan/ <i>Education</i>	280 251,80	317 604,40	368 716,70	405 417,34	451 747,71
Q. Jasa Kesehatan dan Kegiatan Sosial <i>Human Health and Social Work Activities</i>	113 487,40	124 260,40	140 125,70	156 748,99	170 792,41
R, S, T, U. Jasa Lainnya/ <i>Other Services activities</i>	107 948,30	124 633,40	139 817,00	159 734,98	176 755,48
PDRB/GRDP	6 955 425,78	7 439 227,39	7 978 030,46	8 515 968,84	9 133 599,30

Catatan/Notes : : Angka Sementara/*Preliminary Figures*

^{rr} : Angka Sangat Sementara/*Very Preliminary Figures*

^r : Angka Revisi/*Revised Figures*

Sumber/ Source : BPS Kabupaten Sijunjung/BPS, Statistics of Sijunjung Regency

Tabel 12.2 Produk Domestik Regional Bruto Atas Dasar Harga Konstan 2010 Menurut Lapangan Usaha Kabupaten Sijunjung (Juta Rupiah), 2015-2019
Table 12.2 Gross Regional Domestic Product at 2010 Constant Market Prices by Industry Sijunjung Regency (Million Rupiah), 2015-2019

Lapangan Usaha Industry	2015	2016	2017 [*]	2018 ^x	2019 ^{xx}
(1)	(2)	(3)	(4)	(5)	(6)
A. Pertanian, Kehutanan, dan Perikanan <i>Agriculture, Forestry and Fishing</i>	1 704 652,31	1 761 304,30	1 800 957,90	1 847 319,92	1 854 915,32
B. Pertambangan dan Penggalian <i>Mining and Quarrying</i>	850 515,73	864 727,70	900 789	938 949	997 809,66
C. Industri Pengolahan <i>Manufacturing</i>	188 690,30	202 728,87	203 655,47	212 962,25	201 274,72
D. Pengadaan Listrik dan Gas <i>Electricity and Gas</i>	1 917,60	2 110,50	2 263,20	2 428,70	2 533,94
E. Pengadaan Air, Pengelolaan Sampah, Limbah dan Daur Ulang <i>Water supply, Sewerage, Waste Management and Remediation Activities</i>	2 266,10	2 434,40	2 571	2 671	2 776,37
F. Konstruksi <i>Construction</i>	663 333,10	717 681,40	785 106	841 022,40	908 014,88
G. Perdagangan Besar dan Eceran, Reparasi Mobil dan Sepeda Motor <i>Wholesale and Retail Trade, Repair of Motor Vehicles and Motorcycles</i>	645 679,20	685 759,80	736 587,70	784 849,90	840 977,86
H. Transportasi dan Pergudangan <i>Transportation and Storage</i>	405 581,30	439 865,60	473 436,10	501 092	541 061,05
I. Penyediaan Akomodasi dan Makan Minum <i>Accommodation and Food Service Activities</i>	33 431,62	36 918,20	40 328,38	43 541	46 991,38
J. Informasi dan Komunikasi <i>Information and Communication</i>	198 390,10	212 705,60	237 603,60	260 813,37	285 810,97
K. Jasa Keuangan dan Asuransi <i>Financial and Insurance activities</i>	131 072,40	140 154	137 338,60	138 179,60	141 068,56
L. Real Estat/Real Estate Activities	69 138,60	72 197,20	75 927,40	79 287,60	83 682,17
M,N. Jasa Perusahaan/Business Activities	1 020,92	1 080,40	1 134,80	1 198,40	1 274,56
O. Administrasi Pemerintahan, Pertahanan dan Jaminan Sosial Wajib <i>Public Administration and Defence; Compulsory Social Security</i>	255 443,03	268 505,80	282 487,90	299 798	315 528,65
P. Jasa Pendidikan/Education	211 510,20	230 318,40	248 964	270 347,20	292 559,39
Q. Jasa Kesehatan dan Kegiatan Sosial <i>Human Health and Social Work Activities</i>	91 378,64	98 505,20	106 714,30	115 540,90	124 192,11
R, S, T, U. Jasa Lainnya/Other Services activities	83 758,10	92 046,20	100 390,40	109 357,20	119 422,29
PDRB/GRDP	5 537 779,26	5 829 043,58	6 136 255,76	6 449 358,44	6 759 893,90

Catatan/Notes : * : Angka Sementara/Preliminary Figures

^{xx} : Angka Sangat Sementara/Very Preliminary Figures

[†] : Angka Revisi/Revised Figures

Sumber/ Source : BPS Kabupaten Sijunjung/BPS, Statistics of Sijunjung Regency

Tabel 12.3 Distribusi Persentase Produk Domestik Regional Bruto Atas Dasar Harga Berlaku Menurut Lapangan Usaha Kabupaten Sijunjung, 2015-2019
Table Percentage Distribution of Gross Regional Domestic Product at Current Market Prices by Industry Sijunjung Regency, 2015-2019

Lapangan Usaha Industry	2015	2016	2017 [*]	2018 ^{**}	2019 ^{**x}
(1)	(2)	(3)	(4)	(5)	(6)
A. Pertanian, Kehutanan, dan Perikanan <i>Agriculture, Forestry and Fishing</i>	32,00	31,55	30,64	29,59	27,88
B. Pertambangan dan Penggalian <i>Mining and Quarrying</i>	14,84	14,32	14,02	14,02	14,20
C. Industri Pengolahan <i>Manufacturing</i>	3,11	3,18	3,04	3,00	2,53
D. Pengadaan Listrik dan Gas <i>Electricity and Gas</i>	0,04	0,04	0,04	0,04	0,05
E. Pengadaan Air, Pengelolaan Sampah, Limbah dan Daur Ulang <i>Water supply, Sewerage, Waste Management and Remediation Activities</i>	0,04	0,04	0,04	0,04	0,04
F. Konstruksi <i>Construction</i>	12,58	12,78	13,07	13,40	14,33
G. Perdagangan Besar dan Eceran, Reparasi Mobil dan Sepeda Motor <i>Wholesale and Retail Trade, Repair of Motor Vehicles and Motorcycles</i>	11,04	11,08	11,50	11,74	11,80
H. Transportasi dan Pergudangan <i>Transportation and Storage</i>	7,28	7,45	7,50	7,50	7,76
I. Penyediaan Akomodasi dan Makan Minum <i>Accommodation and Food Service Activities</i>	0,68	0,75	0,78	0,81	0,85
J. Informasi dan Komunikasi <i>Information and Communication</i>	2,70	2,72	2,90	3,05	3,18
K. Jasa Keuangan dan Asuransi <i>Financial and Insurance activities</i>	2,55	2,58	2,49	2,42	2,29
L. Real Estat/ <i>Real Estate Activities</i>	1,22	1,21	1,21	1,20	1,21
M,N. Jasa Perusahaan/ <i>Business Activities</i>	0,02	0,02	0,02	0,02	0,02
O. Administrasi Pemerintahan, Pertahanan dan Jaminan Sosial Wajib <i>Public Administration and Defence; Compulsory Social Security</i>	4,69	4,66	4,60	4,68	5,13
P. Jasa Pendidikan/ <i>Education</i>	4,03	4,27	4,62	4,76	4,95
Q. Jasa Kesehatan dan Kegiatan Sosial <i>Human Health and Social Work Activities</i>	1,63	1,67	1,76	1,84	1,87
R, S, T, U. Jasa Lainnya/ <i>Other Services activities</i>	1,55	1,68	1,75	1,88	1,94
PDRB/GRDP	100,00	100,00	100,00	100,00	100,00

Catatan/Notes : * : Angka Sementara/*Preliminary Figures*

** : Angka Sangat Sementara/*Very Preliminary Figures*

† : Angka Revisi/*Revised Figures*

Sumber/ Source : BPS Kabupaten Sijunjung/BPS, Statistics of Sijunjung Regency

Tabel 12.4 Laju Pertumbuhan Produk Domestik Regional Bruto Atas Dasar Harga Konstan 2010 Menurut Lapangan Usaha Kabupaten Sijunjung (Persen), 2015-2019
Table Growth Rate of Gross Regional Domestic Product at 2010 Constant Market Prices by Industry Sijunjung Regency (Percent), 2015-2019

Lapangan Usaha Industry	2015	2016	2017 [†]	2018 ^x	2019 ^{xx}
(1)	(2)	(3)	(4)	(5)	(6)
A. Pertanian, Kehutanan, dan Perikanan <i>Agriculture, Forestry and Fishing</i>	3,92	3,32	2,25	2,57	0,41
B. Pertambangan dan Penggalian <i>Mining and Quarrying</i>	6,27	1,67	4,17	4,24	6,27
C. Industri Pengolahan <i>Manufacturing</i>	4,37	7,44	0,46	4,57	-5,49
D. Pengadaan Listrik dan Gas <i>Electricity and Gas</i>	3,99	10,06	7,24	7,31	4,33
E. Pengadaan Air, Pengelolaan Sampah, Limbah dan Daur Ulang <i>Water supply, Sewerage, Waste Management and Remediation Activities</i>	2,82	7,43	5,61	3,89	3,95
F. Konstruksi <i>Construction</i>	6,76	8,19	9,39	7,12	7,97
G. Perdagangan Besar dan Eceran, Reparasi Mobil dan Sepeda Motor <i>Wholesale and Retail Trade, Repair of Motor Vehicles and Motorcycles</i>	6,44	6,21	7,41	6,55	7,15
H. Transportasi dan Pergudangan <i>Transportation and Storage</i>	8,07	8,45	7,63	5,84	7,98
I. Penyediaan Akomodasi dan Makan Minum <i>Accommodation and Food Service Activities</i>	5,21	10,43	9,24	7,97	7,92
J. Informasi dan Komunikasi <i>Information and Communication</i>	7,55	7,22	11,47	9,58	10,01
K. Jasa Keuangan dan Asuransi <i>Financial and Insurance activities</i>	3,27	6,93	-2,01	0,61	2,09
L. Real Estat/ <i>Real Estate Activities</i>	4,89	4,42	5,17	4,43	5,54
M,N. Jasa Perusahaan/ <i>Business Activities</i>	5,49	5,83	5,04	5,60	6,35
O. Administrasi Pemerintahan, Pertahanan dan Jaminan Sosial Wajib <i>Public Administration and Defence; Compulsory Social Security</i>	4,21	5,11	5,21	6,13	5,25
P. Jasa Pendidikan/ <i>Education</i>	9,06	8,89	8,10	8,59	8,22
Q. Jasa Kesehatan dan Kegiatan Sosial <i>Human Health and Social Work Activities</i>	8,10	7,80	8,33	8,27	7,49
R, S, T, U. Jasa Lainnya/ <i>Other Services activities</i>	8,76	9,90	9,07	8,93	9,20
PDRB/GRDP	5,69	5,26	5,26	5,09	4,83

Catatan/Notes : [†] : Angka Sementara/Preliminary Figures

^{xx} : Angka Sangat Sementara/Very Preliminary Figures

[†] : Angka Revisi/Revised Figures

Sumber/ Source : BPS Kabupaten Sijunjung/BPS, Statistics of Sijunjung Regency

Tabel 12.5 Indeks Harga Implisit Produk Domestik Regional Bruto Menurut Lapangan Usaha Kabupaten Sijunjung (2010=100), 2016-2019
Table *Implicit Price Index of Gross Regional Domestic Product by Industry Sijunjung Regency (2010=100), 2016-2019*

Lapangan Usaha Industry	2016	2017 ^a	2018 ^x	2019 ^{xx}
(1)	(2)	(3)	(4)	(5)
A. Pertanian, Kehutanan, dan Perikanan <i>Agriculture, Forestry and Fishing</i>	133,26	134,66	135,47	137,26
B. Pertambangan dan Penggalan <i>Mining and Quarrying</i>	123,24	124,58	127,82	130,03
C. Industri Pengolahan <i>Manufacturing</i>	116,54	117,63	119,04	114,65
D. Pengadaan Listrik dan Gas <i>Electricity and Gas</i>	148,33	150,18	149,34	163,60
E. Pengadaan Air, Pengelolaan Sampah, Limbah dan Daur Ulang <i>Water supply, Sewerage, Waste Management and Remediation Activities</i>	129,39	131,32	135,20	140,08
F. Konstruksi <i>Construction</i>	132,46	134,42	139,36	144,12
G. Perdagangan Besar dan Eceran, Reparasi Mobil dan Sepeda Motor <i>Wholesale and Retail Trade, Repair of Motor Vehicles and Motorcycles</i>	120,15	121,16	124,58	128,16
H. Transportasi dan Pergudangan <i>Transportation and Storage</i>	125,99	127,84	128,01	131,05
I. Penyediaan Akomodasi dan Makan Minum <i>Accommodation and Food Service Activities</i>	152,00	154,20	156,24	164,34
J. Informasi dan Komunikasi <i>Information and Communication</i>	95,30	96,94	97,57	101,57
K. Jasa Keuangan dan Asuransi <i>Financial and Insurance activities</i>	136,96	138,83	142,98	147,97
L. Real Estat/ <i>Real Estate Activities</i>	124,20	125,94	128,09	131,82
M,N. Jasa Perusahaan/ <i>Business Activities</i>	140,91	143,03	146,76	151,27
O. Administrasi Pemerintahan, Pertahanan dan Jaminan Sosial Wajib <i>Public Administration and Defence; Compulsory Social Security</i>	129,09	133,83	137,70	148,36
P. Jasa Pendidikan/ <i>Education</i>	137,90	139,93	146,96	154,41
Q. Jasa Kesehatan dan Kegiatan Sosial <i>Human Health and Social Work Activities</i>	126,15	128,04	131,72	137,52
R, S, T, U. Jasa Lainnya/ <i>Other Services activities</i>	135,40	137,43	138,82	148,01
PDRB/GRDP	127,62	129,20	131,68	135,11

Catatan/Notes : ^a : Angka Sementara/*Preliminary Figures*

^{xx} : Angka Sangat Sementara/*Very Preliminary Figures*

^r : Angka Revisi/*Revised Figures*

Sumber/ Source : BPS Kabupaten Sijunjung/BPS, Statistics of Sijunjung Regency

Tabel 12.6 Laju Implisit Produk Domestik Regional Bruto Menurut Lapangan Usaha Kabupaten Sijunjung (Persen), 2016-2019
Table *Implicit Growth Rate of Gross Regional Domestic Product by Industry Sijunjung Regency (Percent), 2016-2019*

Lapangan Usaha Industry	2016	2017 [*]	2018 [*]	2019 ^{**}
(1)	(2)	(3)	(4)	(5)
A. Pertanian, Kehutanan, dan Perikanan <i>Agriculture, Forestry and Fishing</i>	2,06	1,05	0,60	1,32
B. Pertambangan dan Penggalian <i>Mining and Quarrying</i>	1,55	1,09	2,60	1,73
C. Industri Pengolahan <i>Manufacturing</i>	1,53	0,94	1,20	-3,69
D. Pengadaan Listrik dan Gas <i>Electricity and Gas</i>	6,92	1,25	-0,56	9,55
E. Pengadaan Air, Pengelolaan Sampah, Limbah dan Daur Ulang <i>Water supply, Sewerage, Waste Management and Remediation Activities</i>	5,75	1,49	2,95	3,61
F. Konstruksi <i>Construction</i>	0,43	1,48	3,68	3,42
G. Perdagangan Besar dan Eceran, Reparasi Mobil dan Sepeda Motor <i>Wholesale and Retail Trade, Repair of Motor Vehicles and Motorcycles</i>	1,06	0,84	2,82	2,87
H. Transportasi dan Pergudangan <i>Transportation and Storage</i>	0,95	1,47	0,13	2,37
I. Penyediaan Akomodasi dan Makan Minum <i>Accommodation and Food Service Activities</i>	7,83	1,45	1,32	5,18
J. Informasi dan Komunikasi <i>Information and Communication</i>	0,53	1,72	0,65	4,10
K. Jasa Keuangan dan Asuransi <i>Financial and Insurance activities</i>	1,16	1,37	2,99	3,49
L. Real Estat/Real Estate Activities	1,61	1,40	1,71	2,91
M,N. Jasa Perusahaan/Business Activities	4,22	1,50	2,61	3,07
O. Administrasi Pemerintahan, Pertahanan dan Jaminan Sosial Wajib <i>Public Administration and Defence; Compulsory Social Security</i>	1,04	3,67	2,89	7,74
P. Jasa Pendidikan/Education	4,07	1,47	5,02	5,07
Q. Jasa Kesehatan dan Kegiatan Sosial <i>Human Health and Social Work Activities</i>	1,57	1,50	2,87	4,40
R, S, T, U. Jasa Lainnya/Other Services activities	5,06	1,50	1,01	6,62
PDRB/GRDP	1,61	1,24	1,92	2,60

Catatan/Notes : * : Angka Sementara/Preliminary Figures

** : Angka Sangat Sementara/Very Preliminary Figures

† : Angka Revisi/Revised Figures

Sumber/ Source : BPS Kabupaten Sijunjung/BPS, Statistics of Sijunjung Regency

Tabel 12.7 Produk Domestik Regional Bruto Atas Dasar Harga Berlaku Menurut Pengeluaran Kabupaten Sijunjung (Juta Rupiah), 2015-2019
Table Gross Regional Domestic Product at Current Market Prices by Expenditure Sijunjung Regency (Million Rupiahs), 2015-2019

Komponen Pengeluaran <i>Type of Expenditure</i>	2015	2016	2017	2018*	2019**
(1)	(2)	(3)	(4)	(5)	(6)
Pengeluaran Konsumsi Rumah tangga <i>Household Consumption Expenditure</i>	3 804 154,70	4 120 734,81	4 410 413,36	4 727 686,97	5 131 973,61
Pengeluaran Konsumsi LNPR <i>NPISHs Consumption Expenditure</i>	52 936,87	58 322,27	60 705,36	66 331,25	75 637,76
Pengeluaran Konsumsi Pemerintah <i>Government Consumption Expenditure</i>	787 954,44	846 048,84	884 665,89	944 813,47	1 027 885,36
Pembentukan Modal Tetap Bruto <i>Gross Fixed Capital Formation</i>	2 312 688,26	2 516 341,30	2 654 434,22	2 827 729,55	3 072 557,49
Perubahan Inventori <i>Changes in Inventories</i>	-55 061,00	100 362,50	2 292,93	4 698,67	-2 845,02
Net Ekspor Barang dan Jasa <i>Net Exports of Goods and Services</i>	52 752,51	-202 582,32	-84 839,13	-80 003,51	-171 609,89
Produk Domestik Regional Bruto/ Gross Domestic Regional Bruto	6 955 425,78	7 439 227,39	7 927 672,63	8 491 256,40	9 133 599,30

Catatan/Notes : * : Angka Sementara/Preliminary Figures

** : Angka Sangat Sementara/Very Preliminary Figures

Sumber/ Source : BPS Kabupaten Sijunjung/BPS, Statistics of Sijunjung Regency

Tabel 12.8 Produk Domestik Regional Bruto Atas Dasar Harga Konstan 2010 Menurut Pengeluaran Kabupaten Sijunjung (Juta Rupiah), 2015-2019
Table Gross Regional Domestic Product at 2010 Constant Market Prices by Expenditure Sijunjung Regency (Million rupiahs), 2015-2019

Komponen Pengeluaran <i>Type of Expenditure</i>	2015	2016	2017	2018^x	2019^{xx}
(1)	(2)	(3)	(4)	(5)	(6)
Pengeluaran Konsumsi Rumah tangga <i>Household Consumption Expenditure</i>	2 872 254,70	3 005 856,11	3 161 998,47	3 278 130,05	3 401 592,86
Pengeluaran Konsumsi LNPRT <i>NPISHs Consumption Expenditure</i>	42 800,17	44 824,68	46 808,74	49 760,33	55 559,58
Pengeluaran Konsumsi Pemerintah <i>Government Consumption Expenditure</i>	575 194,98	581 576,43	582 510,56	607 097,91	635 343,56
Pembentukan Modal Tetap Bruto <i>Gross Fixed Capital Formation</i>	1 746 100,40	1 856 112,23	1 931 460,29	1 993 710,78	2 086 744,93
Perubahan Inventori <i>Changes in Inventories</i>	-55 091,32	82 893,47	1 647,39	3 246,19	-1 805,48
Net Ekspor Barang dan Jasa <i>Net Exports of Goods and Services</i>	356 520,33	257 780,65	411 330,30	516 413,18	582 458,44
Produk Domestik Regional Bruto/ <i>Gross Domestic Regional Bruto</i>	5 537 779,26	5 829 043,58	6 135 755,76	6 448 358,44	6 759 893,90

Catatan/Notes : *: Angka Sementara/Preliminary Figures

** : Angka Sangat Sementara/Very Preliminary Figures

Sumber/ Source : BPS Kabupaten Sijunjung/BPS, Statistics of Sijunjung Regency

Tabel 12.9 Distribusi Persentase Produk Domestik Regional Bruto Atas Dasar Harga Berlaku Menurut Pengeluaran Kabupaten Sijunjung, 2015-2019
Percentage Distribution of Gross Regional Domestic Product at Current Market Prices by Expenditure Sijunjung Regency, 2015-2019

Komponen Pengeluaran <i>Type of Expenditure</i>	2015	2016	2017	2018*	2019**
(1)	(2)	(3)	(4)	(5)	(6)
Pengeluaran Konsumsi Rumah tangga <i>Household Consumption Expenditure</i>	54,69	55,39	55,63	55,68	56,19
Pengeluaran Konsumsi LNPRT <i>NPISHs Consumption Expenditure</i>	0,76	0,78	0,77	0,78	0,83
Pengeluaran Konsumsi Pemerintah <i>Government Consumption Expenditure</i>	11,33	11,37	11,16	11,13	11,25
Pembentukan Modal Tetap Bruto <i>Gross Fixed Capital Formation</i>	33,25	33,83	33,48	33,30	33,64
Perubahan Inventori <i>Changes in Inventories</i>	-0,79	1,35	0,03	0,06	-0,03
Net Ekspor Barang dan Jasa <i>Net Exports of Goods and Services</i>	0,76	-2,72	-1,07	-0,94	-1,88
Produk Domestik Regional Bruto/ <i>Gross Domestic Regional Bruto</i>	100,00	100,00	100,00	100,00	100,00

Catatan/Notes : * : Angka Sementara/Preliminary Figures

** : Angka Sangat Sementara/Very Preliminary Figures

Sumber/ Source : BPS Kabupaten Sijunjung/BPS, Statistics of Sijunjung Regency

Tabel 12.10 Laju Pertumbuhan Produk Domestik Regional Bruto Atas Dasar Harga Konstan 2010 Menurut Pengeluaran Kabupaten Sijunjung (Persen), 2015-2019
Table Growth Rate of Gross Regional Domestic Product at 2010 Constant Market Prices by Expenditure Sijunjung Regency (Percent), 2015-2019

Komponen Pengeluaran <i>Type of Expenditure</i>	2015	2016	2017	2018^x	2019^{xx}
(1)	(2)	(3)	(4)	(5)	(6)
Pengeluaran Konsumsi Rumah tangga <i>Household Consumption Expenditure</i>	4,35	4,65	5,19	3,67	3,77
Pengeluaran Konsumsi LNPRT <i>NPISHs Consumption Expenditure</i>	3,63	4,73	4,43	6,31	11,65
Pengeluaran Konsumsi Pemerintah <i>Government Consumption Expenditure</i>	9,16	1,11	0,16	4,22	4,65
Pembentukan Modal Tetap Bruto <i>Gross Fixed Capital Formation</i>	4,23	6,30	4,06	3,22	4,67
Perubahan Inventori <i>Changes in Inventories</i>	-	-	-	-	-
Net Ekspor Barang dan Jasa <i>Net Exports of Goods and Services</i>	-	-	-	-	-
Produk Domestik Regional Bruto/ <i>Gross Domestic Regional Bruto</i>	5,69	5,26	5,26	5,09	4,83

Catatan/Notes : * : Angka Sementara/Preliminary Figures

** : Angka Sangat Sementara/Very Preliminary Figures

Sumber/ Source : BPS Kabupaten Sijunjung/BPS, Statistics of Sijunjung Regency

Tabel 12.11 Indeks Harga Implisit Produk Domestik Regional Bruto Menurut Pengeluaran Kabupaten Sijunjung (2010=100), 2015-2019
Table *Implicit Price Index of Gross Regional Domestic Product by Expenditure Regency (2010=100), 2015-2019*

Komponen Pengeluaran <i>Type of Expenditure</i>	2015	2016	2017	2018*	2019**
(1)	(2)	(3)	(4)	(5)	(6)
Pengeluaran Konsumsi Rumah tangga <i>Household Consumption Expenditure</i>	132,44	137,09	139,48	144,22	150,87
Pengeluaran Konsumsi LNPR <i>NPISHs Consumption Expenditure</i>	123,68	130,11	129,69	133,30	136,14
Pengeluaran Konsumsi Pemerintah <i>Government Consumption Expenditure</i>	136,99	145,48	151,87	155,63	161,78
Pembentukan Modal Tetap Bruto <i>Gross Fixed Capital Formation</i>	132,45	135,57	137,43	141,83	147,24
Perubahan Inventori <i>Changes in Inventories</i>	-	-	-	-	-
Net Ekspor Barang dan Jasa <i>Net Exports of Goods and Services</i>	-	-	-	-	-
Produk Domestik Regional Bruto/ <i>Gross Domestic Regional Bruto</i>	125,60	127,62	129,20	131,68	135,11

Catatan/Notes : * : Angka Sementara/Preliminary Figures

** : Angka Sangat Sementara/Very Preliminary Figures

Sumber/ Source : BPS Kabupaten Sijunjung/BPS, Statistics of Sijunjung Regency

Tabel 12.12 Laju Implisit Produk Domestik Regional Bruto Menurut Pengeluaran Kabupaten Sijunjung (Persen), 2015-2019
Table 12.12 Implicit Growth Rate of Gross Regional Domestic Product by Expenditure Sijunjung Regency (Percent), 2015-2019

Komponen Pengeluaran <i>Type of Expenditure</i>	2015	2016	2017	2018^x	2019^{xx}
(1)	(2)	(3)	(4)	(5)	(6)
Pengeluaran Konsumsi Rumah tangga <i>Household Consumption Expenditure</i>	5,01	3,51	1,74	3,40	4,61
Pengeluaran Konsumsi LNPRT <i>NPISHs Consumption Expenditure</i>	5,57	5,20	-0,33	2,79	2,13
Pengeluaran Konsumsi Pemerintah <i>Government Consumption Expenditure</i>	1,79	6,19	4,40	2,47	3,96
Pembentukan Modal Tetap Bruto <i>Gross Fixed Capital Formation</i>	6,29	2,36	1,37	3,20	3,81
Perubahan Inventori <i>Changes in Inventories</i>	-	-	-	-	-
Net Ekspor Barang dan Jasa <i>Net Exports of Goods and Services</i>	-	-	-	-	-
Produk Domestik Regional Bruto/ <i>Gross Domestic Regional Bruto</i>	1,70	1,61	1,24	1,92	2,61

Catatan/Notes : * : Angka Sementara/Preliminary Figures

xx : Angka Sangat Sementara/Very Preliminary Figures

Sumber/ Source : BPS Kabupaten Sijunjung/BPS, Statistics of Sijunjung Regency

PERBANDINGAN KABUPATEN/KOTA

Regency/Municipality Comparison

BAB
Chapter

13

INDEKS PEMBANGUNAN MANUSIA KABUPATEN SIJUNJUNG

Human Development Index Sijunjung Regency



JUMLAH PENDUDUK MISKIN KABUPATEN SIJUNJUNG

Number of Poor People Sijunjung Regency



PENJELASAN TEKNIS

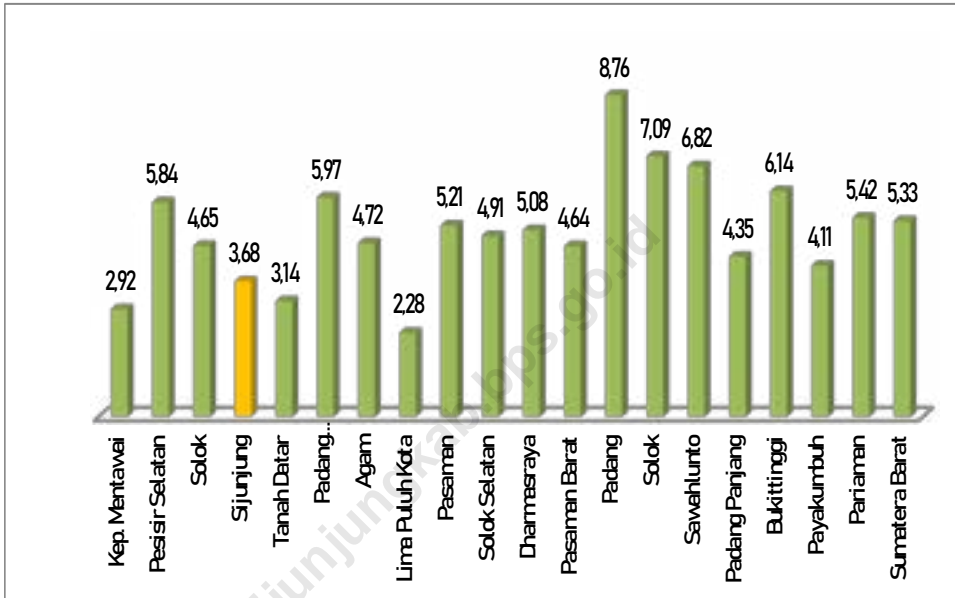
Statistik antar kabupaten/kota disajikan untuk dapat memberikan gambaran keadaan masing-masing kabupaten/kota yang ada di Provinsi Sumatera Barat terhadap data-data penting seperti kependudukan, ketenagakerjaan, laju inflasi, kemiskinan, ekspor impor, investasi dan data produk domestik regional bruto (PDRB).

TECHNICAL NOTES

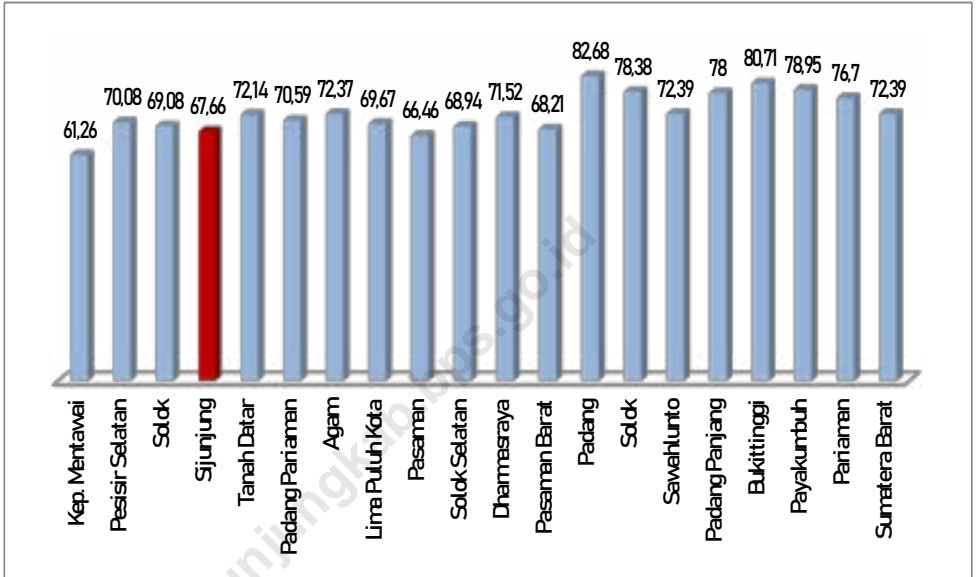
Comparison among regency/ municipality is presented to be able to provide an overview of the situation of each district / city in West Sumatra Province to important data such as population, employment, inflation, poverty, import and export, investment and gross regional regional product data (GRDP).

<https://sijunjungkab.bps.go.id>

Gambar 23 Tingkat Pengangguran Terbuka (TPT) Kabupaten Sijunjung dan Provinsi Sumatera Barat, 2019
Picture Open Unemployment Rate of Sijunjung Regency and Sumatera Barat Province, 2019



Gambar 24 Indeks Pembangunan Manusia (IPM) Kabupaten Sijunjung dan Provinsi Sumatera Barat, 2019
Picture Human Development Index (HDI) of Sijunjung Regency and Sumatera Barat Province, 2019



Tabel 13.1 Luas Wilayah, Jumlah Penduduk dan Kepadatan Penduduk Menurut Kabupaten/Kota di Provinsi Sumatera Barat, 2019
Area, Population, and Population Density by Regency/ Municipality in Sumatera Barat Province, 2019

Kab /Kota <i>Regency / Municipality</i>	Luas Wilayah (km²) <i>Total Area</i> <i>(square-km)</i>	Jumlah Penduduk <i>Population</i>	Kepadatan Penduduk <i>Population Density</i>
(1)	(2)	(3)	(4)
Kabupaten/Regency			
1. Kep. Mentawai	6 011,35	92 021	15
2. Pesisir Selatan	5 794,95	463 923	80
3. Solok	3 738,00	373 414	100
4. Sijunjung	3 130,80	237 376	76
5. Tanah Datar	1 336,00	348 219	261
6. Padang Pariaman	1 328,79	415 613	313
7. Agam	2 232,30	491 282	220
8. Lima Puluh Kota	3 354,30	382 817	114
9. Pasaman	3 947,63	281 211	71
10. Solok Selatan	3 346,20	171 075	51
11. Dharmasraya	2 961,13	247 579	84
12. Pasaman Barat	3 887,77	443 722	114
Kota/Municipality			
1. Padang	694,96	950 871	1368
2. Solok	57,64	71 010	1232
3. Sawahlunto	273,45	62 524	229
4. Padang Panjang	23,00	53 693	2334
5. Bukittinggi	25,24	130 773	5181
6. Payakumbuh	80,43	135 573	1686
7. Pariaman	73,36	88 501	1206
Sumatera Barat	42 297,30	5 441 197	129

Sumber/Source: Badan Pusat Statistik/BPS-Statistics Indonesia

REGENCY/MUNICIPAL COMPARISON

Tabel 13.2 Jumlah Penduduk Menurut Kabupaten/Kota di Provinsi Sumatera Barat (Ribuan Orang), 2015-2019
Table Population by Regency/Municipality in Sumatera Barat Province (Thousand People), 2015-2019

Kab/Kota Regency / Municipality	2015	2016	2017	2018	2019
(1)	(2)	(3)	(4)	(5)	(6)
Kabupaten / Regency					
1. Kep. Mentawai	85,30	86,98	88,69	90,37	92,02
2. Pesisir Selatan	450,19	453,82	457,29	460,72	463,92
3. Solok	363,68	366,21	368,69	371,11	373,41
4. Sijunjung	222,51	226,30	230,10	233,81	237,38
5. Tanah Datar	344,83	345,71	346,58	347,41	348,22
6. Padang Pariaman	406,08	408,61	411,00	413,27	415,61
7. Agam	476,88	480,72	484,29	487,91	491,28
8. Lima Puluh Kota	368,99	372,57	376,07	379,51	382,82
9. Pasaman	269,88	272,80	275,73	278,48	281,21
10. Solok Selatan	159,80	162,72	165,60	168,41	171,08
11. Dharmasraya	223,11	229,31	235,48	241,57	247,58
12. Pasaman Barat	410,31	418,79	427,30	435,61	443,72
Kota / Municipality					
13. Padang	902,41	914,97	927,01	939,11	950,87
14. Solok	66,11	67,31	68,60	69,78	71,01
15. Sawahlunto	60,19	60,78	61,40	61,90	62,52
16. Padang Panjang	50,88	51,71	52,42	52,99	53,69
17. Bukittinggi	122,62	124,72	126,80	128,78	130,77
18. Payakumbuh	127,83	129,81	131,82	133,70	135,57
19. Pariaman	84,71	85,69	86,62	87,63	88,50
Sumatera Barat	5196,29	5259,53	5321,49	5382,08	5441,20

Sumber/Source: Badan Pusat Statistik/BPS-Statistics Indonesia

Tabel 13.3 Jumlah Penduduk Miskin Menurut Kabupaten/Kota di Provinsi Sumatera Barat (Ribu Orang), 2016-2019
Table Number of Poor People by Regency/Municipality in Sumatera Barat Province (Thousand People), 2016-2019

Kab /Kota Regency / Municipality	2015	2016	2017	2018	2019
(1)	(2)	(3)	(4)	(5)	(6)
Kabupaten / Regency					
1. Kep. Mentawai	13,16	13,09	12,95	12,99	13,22
2. Pesisir Selatan	38,13	35,86	35,53	34,92	36,51
3. Solok	36,42	34,06	33,33	32,89	29,74
4. Sijunjung	17,52	17,12	16,83	16,55	16,65
5. Tanah Datar	20,05	19,63	19,27	18,48	16,20
6. Padang Pariaman	35,87	36,34	34,70	33,20	29,48
7. Agam	36,06	37,55	36,57	32,92	33,10
8. Lima Puluh Kota	28,76	28,57	26,93	26,47	26,64
9. Pasaman	21,88	20,83	20,38	20,31	20,22
10. Solok Selatan	11,95	11,91	11,89	11,85	12,49
11. Dharmasraya	15,89	16,24	15,63	15,42	15,49
12. Pasaman Barat	32,34	30,76	30,84	31,83	31,53
Kota / Municipality					
13. Padang	44,43	42,56	43,75	44,04	42,44
14. Solok	2,72	2,59	2,50	2,29	2,29
15. Sawahlunto	1,34	1,34	1,23	1,48	1,35
16. Padang Panjang	3,44	3,47	3,22	3,11	3,00
17. Bukittinggi	6,54	6,81	6,75	6,32	6,00
18. Payakumbuh	8,51	8,35	7,72	7,69	7,68
19. Pariaman	4,58	4,47	4,49	4,40	4,20
Sumatera Barat	379,60	371,55	364,51	357,13	348,22

Sumber/Source: Badan Pusat Statistik/BPS-Statistics Indonesia

REGENCY/MUNICIPAL COMPARISON

Tabel 13.4 Produk Domestik Regional Bruto Atas Dasar Harga Berlaku Menurut Kabupaten/Kota di Provinsi Sumatera Barat (Juta Rupiah), 2016-2019
Gross Regional Domestic Product at Current Market Prices by Regency/Municipality in Sumatera Barat Province (Million Rupiah), 2016-2019

Kab /Kota Regency / Municipality	2016	2017	2018	2019
(1)	(2)	(3)	(4)	(5)
Kabupaten / Regency				
1. Kep. Mentawai	3 725 729,38	4 001 871,06	4 253 492,75	4 643 666,21
2. Pesisir Selatan	11 271 401,87	12 069 519,39	13 049 684,91	14 044 809,75
3. Solok	11 053 489,50	11 783 867,88	12 657 029,34	13 586 894,19
4. Sijunjung	7 439 227,39	7 927 672,63	8 491 256,40	9 133 599,30
5. Tanah Datar	10 734 514,88	11 428 081,54	12 205 443,73	13 095 475,25
6. Padang Pariaman	17 532 873,46	19 038 379,57	20 441 906,97	21 287 271,95
7. Agam	16 693 045,25	17 834 986,34	19 150 622,05	20 549 474,30
8. Lima Puluh Kota	12 677 544,49	13 531 194,73	14 522 497,45	15 615 532,99
9. Pasaman	7 335 785,21	7 801 982,13	8 320 784,88	8 908 514,90
10. Solok Selatan	4 598 219,45	4 893 871,26	5 216 179,64	5 575 239,80
11. Dharmasraya	8 437 660,72	9 054 276,65	9 700 227,71	10 351 222,60
12. Pasaman Barat	12 794 249,97	13 699 696,35	14 607 234,82	15 400 992,28
Kota / Municipality				
13. Padang	49 386 263,76	53 091 095,10	57 519 790,00	62 457 554,20
14. Solok	3 241 245,94	3 469 035,58	3 729 203,27	4 050 430,09
15. Sawahlunto	2 937 954,38	3 165 214,99	3 405 157,90	3 681 649,00
16. Padang Panjang	2 774 050,10	2 974 350,89	3 198 671,80	3 476 555,91
17. Bukittinggi	6 783 086,09	7 453 106,84	8 012 717,18	8 699 579,35
18. Payakumbuh	5 203 120,37	5 639 684,44	6 136 246,34	6 828 559,37
19. Pariaman	4 036 741,93	4 309 010,19	4 616 858,62	5 008 382,55
Sumatera Barat	196 099 176,57	213 893 468,18	230 571 985,59	246 422 724,79

Sumber/Source: Badan Pusat Statistik/BPS-Statistics Indonesia

Tabel 13.5 Produk Domestik Regional Bruto Atas Dasar Harga Konstan 2010 Menurut Kabupaten/Kota di Provinsi Sumatera Barat (Juta Rupiah), 2016-2019
Gross Regional Domestic Product at 2010 Constant Market Prices by Regency/Municipality in Sumatera Barat Province (Million Rupiah), 2016-2019

Kab /Kota Regency / Municipality	2016	2017	2018	2019
(1)	(2)	(3)	(4)	(5)
Kabupaten / Regency				
1. Kep. Mentawai	2 608 127,05	2 741 550,40	2 876 244,65	3 013 193,58
2. Pesisir Selatan	8 232 592,61	8 678 053,24	9 142 697,20	9 582 867,69
3. Solok	8 511 654,80	8 964 874,30	9 432 535,47	9 911 024,96
4. Sijunjung	5 829 043,58	6 135 755,76	6 448 358,44	6 759 893,90
5. Tanah Datar	8 355 071,58	8 782 098,09	9 227 057,27	9 689 706,77
6. Padang Pariaman	11 697 039,96	12 350 186,95	13 024 257,87	13 350 780,76
7. Agam	12 567 018,09	13 249 246,53	13 945 995,88	14 617 487,18
8. Lima Puluh Kota	9 611 264,54	10 123 647,61	10 655 891,53	11 198 937,20
9. Pasaman	5 342 903,64	5 614 284,67	5 894 864,54	6 180 211,15
10. Solok Selatan	3 435 698,41	3 612 641,03	3 794 200,15	3 979 921,31
11. Dharmasraya	6 490 285,83	6 843 182,09	7 206 471,66	7 565 212,12
12. Pasaman Barat	9 857 619,49	10 384 391,53	10 928 767,02	11 419 495,52
Kota / Municipality				
13. Padang	37 350 197,47	39 675 728,60	42 090 961,87	44 481 751,58
14. Solok	2 440 126,88	2 580 783,66	2 727 412,68	2 878 172,97
15. Sawahlunto	2 380 518,78	2 517 150,16	2 656 187,35	2 797 940,34
16. Padang Panjang	2 186 011,57	2 312 713,05	2 445 308,57	2 581 909,81
17. Bukittinggi	5 168 975,87	5 483 398,44	5 813 635,05	6 155 217,98
18. Payakumbuh	3 767 272,54	3 997 854,36	4 239 772,47	4 490 837,76
19. Pariaman	3 062 313,74	3 234 234,59	3 412 140,26	3 594 081,22
Sumatera Barat	148 134 243,89	155 984 364,13	164 033 655,47	172 320 500,99

Sumber/Source: Badan Pusat Statistik/BPS-Statistics Indonesia

REGENCY/MUNICIPAL COMPARISON

Tabel 13.6 **Table** Persentase Kontribusi terhadap Jumlah Produk Domestik Regional Bruto Seluruh Kabupaten/Kota di Provinsi Sumatera Barat (Persen), 2015-2019
Contribution Percentage to Total Gross Regional Domestic Product of Entire Regency/Municipality in Sumatera Barat Province (Percent), 2015-2019

Kab/Kota Regency / Municipality	2015	2016	2017	2018	2019
(1)	(2)	(3)	(4)	(5)	(6)
Kabupaten / Regency					
1. Kep. Mentawai	1,87	1,87	1,87	1,84	1,88
2. Pesisir Selatan	5,63	5,67	5,64	5,66	5,70
3. Solok	5,60	5,56	5,51	5,49	5,51
4. Sijunjung	3,82	3,73	3,71	3,68	3,71
5. Tanah Datar	5,46	5,40	5,34	5,29	5,31
6. Padang Pariaman	8,74	8,83	8,90	8,87	8,64
7. Agam	8,41	8,40	8,34	8,31	8,34
8. Lima Puluh Kota	6,39	6,38	6,33	6,30	6,34
9. Pasaman	3,59	3,71	3,65	3,61	3,62
10. Solok Selatan	2,34	2,31	2,29	2,26	2,26
11. Dharmasraya	4,26	4,25	4,23	4,21	4,20
12. Pasaman Barat	6,46	6,44	6,40	6,34	6,25
Kota / Municipality					
13. Padang	24,87	24,86	24,82	24,95	25,35
14. Solok	1,64	1,63	1,62	1,62	1,64
15. Sawahlunto	1,50	1,48	1,48	1,48	1,49
16. Padang Panjang	1,40	1,40	1,39	1,39	1,41
17. Bukittinggi	3,40	3,41	3,48	3,48	3,53
18. Payakumbuh	2,58	2,62	2,64	2,66	2,77
19. Pariaman	2,04	2,03	2,01	2,00	2,03
Sumatera Barat	100,00	100,00	100,00	100,00	100,00

Sumber/Source: Badan Pusat Statistik/BPS-Statistics Indonesia

Tabel 13.7 Laju Pertumbuhan Produk Domestik Regional Bruto Atas Dasar Harga Konstan 2010 Menurut Kabupaten/Kota di Provinsi Sumatera Barat (Persen), 2015-2019
Growth Rate of Gross Regional Domestic Product at 2010 Constant Market Prices by Regency/Municipality in Sumatera Barat Province (Percent), 2015-2019

Kab/Kota Regency / Municipality	2015	2016	2017	2018	2019
(1)	(2)	(3)	(4)	(5)	(6)
Kabupaten / Regency					
1. Kep. Mentawai	5,20	5,02	5,13	4,92	4,76
2. Pesisir Selatan	5,73	5,33	5,42	5,36	4,81
3. Solok	5,44	5,31	5,33	5,23	5,07
4. Sijunjung	5,69	5,26	5,27	5,10	4,83
5. Tanah Datar	5,33	5,03	5,12	5,08	5,01
6. Padang Pariaman	6,14	5,52	5,59	5,47	2,51
7. Agam	5,52	5,41	5,43	5,27	4,81
8. Lima Puluh Kota	5,61	5,32	5,34	5,26	5,1
9. Pasaman	5,34	5,07	5,09	5,01	4,84
10. Solok Selatan	5,35	5,12	5,15	5,04	4,89
11. Dharmasraya	5,75	5,42	5,45	5,32	4,98
12. Pasaman Barat	5,70	5,33	5,35	5,25	4,49
Kota / Municipality					
13. Padang	6,41	6,22	6,23	6,09	5,68
14. Solok	5,97	5,76	5,78	5,69	5,53
15. Sawahlunto	6,03	5,73	5,75	5,54	5,34
16. Padang Panjang	5,91	5,80	5,81	5,74	5,59
17. Bukittinggi	6,14	6,05	6,08	6,03	5,88
18. Payakumbuh	6,19	6,09	6,12	6,02	5,92
19. Pariaman	5,79	5,59	5,62	5,51	5,33
Sumatera Barat	5,53	5,27	5,29	5,14	5,05

Sumber/Source: Badan Pusat Statistik/BPS-Statistics Indonesia

REGENCY/MUNICIPAL COMPARISON

Tabel 13.8 Tingkat Pengangguran Terbuka (TPT) Menurut Kabupaten/
Table Kota di Provinsi Sumatera Barat, 2015-2019
*Open Unemployment Rate by Regency/Municipality in
 Sumatera Barat Province, 2015-2019*

Kab /Kota Regency / Municipality	2015	2016	2017	2018	2019
(1)	(2)	(3)	(4)	(5)	(6)
Kabupaten / Regency					
1. Kep. Mentawai	1,66	-	1,96	2,27	2,92
2. Pesisir Selatan	9,58	-	5,95	5,85	5,84
3. Solok	3,55	-	6,05	5,92	4,65
4. Sijunjung	3,58	-	3,32	3,20	3,68
5. Tanah Datar	3,30	-	3,72	3,86	3,14
6. Padang Pariaman	7,84	-	6,65	6,90	5,97
7. Agam	5,56	-	4,23	4,82	4,72
8. Lima Puluh Kota	2,41	-	2,60	2,70	2,28
9. Pasaman	3,27	-	6,81	5,88	5,21
10. Solok Selatan	4,93	-	5,54	5,85	4,91
11. Dharmasraya	2,94	-	3,69	3,94	5,08
12. Pasaman Barat	8,17	-	3,99	3,37	4,64
Kota / Municipality					
13. Padang	12,28	-	9,44	9,18	8,76
14. Solok	6,49	-	5,88	5,97	7,09
15. Sawahlunto	6,38	-	6,19	5,75	6,82
16. Padang Panjang	8,29	-	5,43	5,28	4,35
17. Bukittinggi	3,93	-	6,94	7,15	6,14
18. Payakumbuh	6,36	-	3,45	3,78	4,11
19. Pariaman	10,85	-	5,97	5,72	5,42
Sumatera Barat	6,89	5,09	5,58	5,55	5,33

Sumber/Source: Badan Pusat Statistik/BPS-Statistics Indonesia

Tabel 13.9 Indeks Pembangunan Manusia (IPM) Menurut Kabupaten/ Kota di Provinsi Sumatera Barat, 2015-2019
Human Development Index (HDI) by Regency/Municipality in Sumatera Barat Province, 2015-2019

Kab/Kota Regency / Municipality	2015	2016	2017	2018	2019
(1)	(2)	(3)	(4)	(5)	(6)
Kabupaten / Regency					
1. Kep. Mentawai	57,41	58,27	59,25	60,28	61,26
2. Pesisir Selatan	68,07	68,39	68,74	69,40	70,08
3. Solok	67,12	67,67	67,86	68,60	69,08
4. Sijunjung	65,30	66,01	66,60	66,97	67,66
5. Tanah Datar	69,49	70,11	70,37	71,25	72,14
6. Padang Pariaman	68,04	68,44	68,90	69,71	70,59
7. Agam	69,84	70,36	71,10	71,70	72,37
8. Lima Puluh Kota	67,65	68,37	68,69	69,17	69,67
9. Pasaman	64,01	64,57	64,94	65,60	66,46
10. Solok Selatan	67,09	67,47	67,81	68,45	68,94
11. Dharmasraya	69,84	70,25	70,40	70,86	71,52
12. Pasaman Barat	65,26	66,03	66,83	67,43	68,21
Kota / Municipality					
13. Padang	80,36	81,06	81,58	82,25	82,68
14. Solok	76,83	77,07	77,44	77,89	78,38
15. Sawahlunto	69,87	70,67	71,13	71,72	72,39
16. Padang Panjang	75,98	76,50	77,01	77,30	78,00
17. Bukittinggi	78,72	79,11	79,80	80,11	80,71
18. Payakumbuh	77,42	77,56	77,91	78,23	78,95
19. Pariaman	74,98	75,44	75,71	76,26	76,70
Sumatera Barat	69,98	70,73	71,24	71,73	72,39

Sumber/Source: Badan Pusat Statistik/BPS-Statistics Indonesia

REGENCY/MUNICIPAL COMPARISON

Tabel 13.10 Angka Harapan Hidup (AHH) Menurut Kabupaten/Kota di Provinsi Sumatera Barat, 2015-2019
Table Live Expectancy at Birth by Regency/Municipality in Sumatera Barat Province, 2015-2019

Kab/Kota Regency / Municipality	2015	2016	2017	2018	2019
(1)	(2)	(3)	(4)	(5)	(6)
Kabupaten / Regency					
1. Kep. Mentawai	64,05	64,36	64,37	64,49	64,68
2. Pesisir Selatan	69,96	70,11	70,23	70,45	70,73
3. Solok	67,35	67,50	67,65	67,95	68,34
4. Sijunjung	65,22	65,33	65,44	65,69	66,02
5. Tanah Datar	68,75	68,93	69,11	69,38	69,73
6. Padang Pariaman	67,64	67,80	67,96	68,23	68,58
7. Agam	71,30	71,44	71,57	71,83	72,17
8. Lima Puluh Kota	69,23	69,27	69,31	69,47	69,70
9. Pasaman	66,26	66,40	66,54	66,82	67,18
10. Solok Selatan	66,64	66,78	66,92	67,21	67,58
11. Dharmasraya	70,16	70,30	70,44	70,73	71,10
12. Pasaman Barat	67,03	67,09	67,15	67,37	67,67
Kota / Municipality					
13. Padang	73,19	73,19	73,20	73,35	73,57
14. Solok	72,74	72,83	72,92	73,14	73,45
15. Sawahlunto	69,27	69,33	69,39	69,59	69,87
16. Padang Panjang	72,45	72,45	72,46	72,58	72,77
17. Bukittinggi	73,52	73,60	73,69	73,91	74,22
18. Payakumbuh	72,93	73,03	73,13	73,33	73,61
19. Pariaman	69,59	69,63	69,67	69,87	70,15
Sumatera Barat	68,66	68,73	68,78	69,01	69,31

Sumber/Source: Badan Pusat Statistik/BPS-Statistics Indonesia

Tabel 13.11 Angka Harapan Lama Sekolah Menurut Kabupaten/Kota di Provinsi Sumatera Barat, 2015-2019
Table *Expected Years of Schooling by Regency/Municipality in Sumatera Barat Province, 2015-2019*

Kab /Kota Regency / Municipality	2015	2016	2017	2018	2019
(1)	(2)	(3)	(4)	(5)	(6)
Kabupaten / Regency					
1. Kep. Mentawai	11,48	11,74	12,07	12,39	12,76
2. Pesisir Selatan	13,04	13,05	13,06	13,30	13,31
3. Solok	12,88	13,00	13,01	13,02	13,03
4. Sijunjung	11,94	12,27	12,34	12,35	12,36
5. Tanah Datar	13,35	13,46	13,59	13,88	14,32
6. Padang Pariaman	13,54	13,55	13,56	13,57	13,62
7. Agam	13,59	13,73	13,94	13,85	13,86
8. Lima Puluh Kota	12,76	13,25	13,26	13,27	13,28
9. Pasaman	12,70	12,71	12,72	12,78	12,79
10. Solok Selatan	12,37	12,51	12,68	12,69	12,70
11. Dharmasraya	12,36	12,39	12,40	12,41	12,42
12. Pasaman Barat	12,30	12,67	13,06	13,22	13,40
Kota / Municipality					
13. Padang	15,60	15,87	16,15	16,50	16,51
14. Solok	14,27	14,28	14,29	14,30	14,31
15. Sawahlunto	12,69	13,05	13,14	13,15	13,16
16. Padang Panjang	15,01	15,02	15,03	15,04	15,05
17. Bukittinggi	14,92	14,93	14,94	14,95	14,96
18. Payakumbuh	14,21	14,22	14,23	14,24	14,25
19. Pariaman	14,49	14,50	14,51	14,52	14,53
Sumatera Barat	13,60	13,79	13,94	13,95	14,01

Sumber/Source: Badan Pusat Statistik/BPS-Statistics Indonesia

REGENCY/MUNICIPAL COMPARISON

Tabel 13.12 Rata-rata Lama Sekolah (RLS) Menurut Kabupaten/Kota di Provinsi Sumatera Barat, 2015-2019
Table Mean Years of Schooling by Regency/Municipality in Sumatera Barat Province, 2015-2019

Kab/Kota Regency / Municipality	2015	2016	2017	2018	2019
(1)	(2)	(3)	(4)	(5)	(6)
Kabupaten / Regency					
1. Kep. Mentawai	6,27	6,52	6,69	6,95	7,08
2. Pesisir Selatan	8,11	8,12	8,13	8,14	8,25
3. Solok	7,57	7,58	7,60	7,84	7,85
4. Sijunjung	7,33	7,50	7,72	7,77	8,10
5. Tanah Datar	7,93	8,12	8,14	8,44	8,45
6. Padang Pariaman	6,89	7,00	7,21	7,50	7,86
7. Agam	8,17	8,18	8,39	8,69	8,85
8. Lima Puluh Kota	7,91	7,92	7,96	7,97	7,98
9. Pasaman	7,63	7,64	7,65	7,66	7,86
10. Solok Selatan	7,98	7,99	8,00	8,15	8,16
11. Dharmasraya	8,03	8,23	8,24	8,25	8,46
12. Pasaman Barat	7,83	7,84	7,85	7,86	8,06
Kota / Municipality					
13. Padang	10,97	11,24	11,32	11,33	11,34
14. Solok	10,77	10,79	10,95	11,01	11,02
15. Sawahlunto	9,66	9,92	9,93	9,94	9,97
16. Padang Panjang	11,09	11,42	11,43	11,44	11,45
17. Bukittinggi	10,79	10,98	11,30	11,31	11,32
18. Payakumbuh	10,29	10,30	10,45	10,46	10,72
19. Pariaman	9,96	10,09	10,10	10,36	10,37
Sumatera Barat	8,42	8,59	8,72	8,76	8,92

Sumber/Source: Badan Pusat Statistik/BPS-Statistics Indonesia

Tabel 13.13 Pengeluaran Perkapita Disesuaikan Menurut Kabupaten/ Kota di Provinsi Sumatera Barat (Ribu Rupiah), 2015-2019
Adjusted Average Expenditure per Capita by Regency/ Municipality in Sumatera Barat Province (Thousand Rupiah), 2015-2019

Kab /Kota Regency / Municipality	2015	2016	2017	2018	2019
(1)	(2)	(3)	(4)	(5)	(6)
Kabupaten / Regency					
1. Kep. Mentawai	5 684	5 771	6 010	6 211	6 429
2. Pesisir Selatan	8 412	8 605	8 819	9 089	9 444
3. Solok	9 334	9 664	9 743	10 035	10 309
4. Sijunjung	9 796	9 895	10 093	10 277	10 395
5. Tanah Datar	10 103	10 296	10 331	10 417	10 709
6. Padang Pariaman	10 260	10 455	10 579	10 919	11 158
7. Agam	8 859	9 111	9 388	9 489	9 780
8. Lima Puluh Kota	8 774	8 936	9 151	9 500	9 842
9. Pasaman	7 340	7 678	7 882	8 238	8 599
10. Solok Selatan	9 653	9 802	9 891	10 199	10 505
11. Dharmasraya	10 713	10 781	10 851	11 189	11 431
12. Pasaman Barat	8 109	8 393	8 704	8 979	9 180
Kota / Municipality					
13. Padang	13 522	13 721	13 957	14 312	14 728
14. Solok	11 350	11 519	11 673	11 968	12 337
15. Sawahlunto	8 931	9 051	9 343	9 765	10 238
16. Padang Panjang	9 670	9 804	10 240	10 440	11 013
17. Bukittinggi	12 330	12 475	12 816	13 035	13 586
18. Payakumbuh	12 622	12 705	12 858	13 114	13 464
19. Pariaman	11 814	12 141	12 425	12 611	12 958
Sumatera Barat	9 804	10 126	10 306	10 638	10 925

Sumber/Source: Badan Pusat Statistik/BPS-Statistics Indonesia



Sensus
Penduduk
2020

DATA

MENCERDASKAN BANGSA

— *Enlighten The Nation* —



**BADAN PUSAT STATISTIK
KABUPATEN SIJUNJUNG**
BPS-Statistics of Sijunjung Regency
Jalan Imam Bonjol, Pasar Jum'at Muaro Sijunjung
Telp. (0754) 20015 email: bps1304@bps.go.id
Website: <http://sijunjungkab.bps.go.id>

ISSN 0251-370X



9 770251 370009