

# KABUPATEN PESISIR SELATAN DALAM ANGKA

*Pesisir Selatan Regency in Figures*



# 2020



# KABUPATEN PESISIR SELATAN DALAM ANGKA

*Pesisir Selatan Regency in Figures*



# 2020

# **KABUPATEN PESISIR SELATAN DALAM ANGKA**

## ***PESISIR SELATAN REGENCY IN FIGURES***

### **2020**

**ISSN/ISSN:** 0215-3688

**No. Publikasi/Publication Number:** 13026.2003

**Katalog /Catalog:** 1102001.1302

**Ukuran Buku/Book Size:** 14,8 cm x 21 cm

**Jumlah Halaman/Number of Pages :** xxxii+ 424hal/pages

**Naskah/Manuscript:**

BPS Kabupaten Pesisir Selatan

*BPS-Statistics of Pesisir Selatan Regency*

**Penyunting/Editor:**

BPS Kabupaten Pesisir Selatan

*BPS-Statistics of Pesisir Selatan Regency*

**Gambar Kover/Cover Design:**

BPS Kabupaten Pesisir Selatan

*BPS-Statistics of Pesisir Selatan Regency*

**Ilustrasi Kover/Cover Illustration:**

Batas Kota Padang-Kabupaten Pesisir Selatan, Kabupaten Pesisir Selatan/*Padang and Pesisir Selatan Limits, Pesisir Selatan Regency*

**Diterbitkan oleh/Published by:**

© BPS Kabupaten Pesisir Selatan/ *BPS-Statistics of Pesisir Selatan Regency*

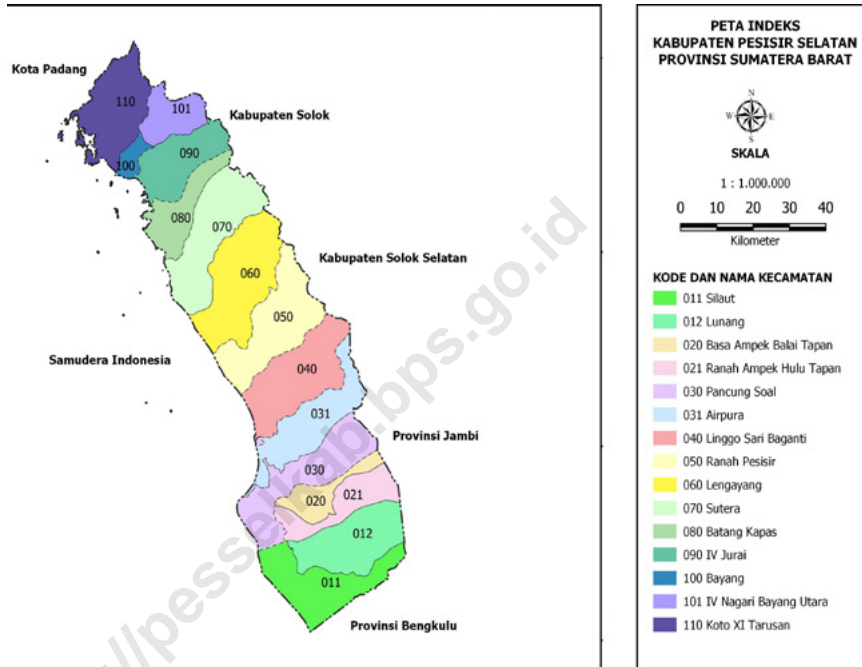
**Dicetak oleh/Printed by:**

CV. Adyta

**Dilarang mengumumkan, mendistribusikan, mengomunikasikan, dan/atau menggandakan sebagian atau seluruh isi buku ini untuk tujuan komersil tanpa izin tertulis dari Badan Pusat Statistik Kabupaten Pesisir Selatan.**

*Prohibited to announce, distribute, communicate, and/or copy part or all of this book for commercial purpose without permission from BPS-Statistics of Pesisir Selatan Regency*

## PETA WILAYAH KABUPATEN PESISIR SELATAN MAP OF PESISIR SELATAN REGENCY



<https://pesisir.go.id>





**KEPALA BPS KABUPATEN PESISIR SELATAN**  
**CHIEF STATISTICIAN OF PESISIR SELATAN TEGENCY**



**YUDI YOS ELVIN, S.Si, M.Si**





## KATA PENGANTAR

Kabupaten Pesisir Selatan Dalam Angka 2020 merupakan publikasi tahunan yang diterbitkan oleh BPS Kabupaten Pesisir Selatan. Disadari bahwa publikasi ini belum sepenuhnya memenuhi harapan pihak pemakai data khususnya para perencana, namun diharapkan dapat membantu melengkapi penyusunan rencana pembangunan di Kabupaten Pesisir Selatan.

Publikasi ini dapat terwujud berkat kerja sama dan bantuan dari berbagai pihak baik instansi pemerintah maupun swasta. Kepada semua pihak yang telah memberikan bantuan disampaikan penghargaan dan terima kasih yang sebesar-besarnya.

Walaupun publikasi ini telah disiapkan sebaik-baiknya, namun disadari masih ada kekurangan dan kesalahan yang terjadi. Untuk perbaikan publikasi ini, tanggapan dan saran yang bersifat konstruktif dari para pemakai sangat diharapkan.

Painan, Februari 2020

Kepala BPS  
Kabupaten Pesisir Selatan



**Yudi Yos Enjin, S.Si, M.Si**



## **PREFACE**

*Pesisir Selatan Regency in Figures 20 is an annual publication written by Statistics of Pesisir Selatan Regency. Honestly, this publication has not perfect yet and has not filled the user's hope, especially for the planners yet, but hopefully it can help to equip compilation of development planning in this regency.*

*This comprehensive publication has been made possible with the assistance and contribution from several governmental institutions and private organizations. To all parties who have been involved in the preparation of this publication, I would like to express my sincerest appreciation and gratitude.*

*Comments and constructive suggestions for the improvement of this publication are always welcome.*

*Painan, February 2020  
Chief Statistician of  
Pesisir Selatan Regency*

**Yudi Yos Elwin, S.Si, M.Si**

## DAFTAR ISI / CONTENTS

Halaman  
Page

<b>Kata Pengantar/ Preface</b> .....	<b>vii</b>
<b>Daftar Isi/Contents</b> .....	<b>ix</b>
<b>Daftar Tabel/ List of Tables</b> .....	<b>xi</b>
<b>Daftar Gambar/ List of Figures</b> .....	<b>xxvii</b>
<b>Penjelasan Umum/ Explanatory Notes</b> .....	<b>xxix</b>
<b>Daftar Singkatan/ List of Abbreviations</b> .....	<b>xxx</b>
<b>Statistik Kunci/Key Statistics</b> .....	<b>xxxii</b>
<b>1. Geografi dan Iklim/Geography and Climate</b> .....	<b>1</b>
<b>2. Pemerintahan/ Government</b> .....	<b>15</b>
<b>3. Penduduk dan Ketenagakerjaan/ Population and Employment</b> .....	<b>59</b>
<b>4. Sosial dan Kesejahteraan Rakyat/ Social and Welfare</b> .....	<b>79</b>
<b>5. Pertanian, Kehutanan, Peternakan, dan Perikanan/ Agriculture, Forestry, Livestock, and Fishery</b> .....	<b>191</b>
<b>6. Industri dan Energi/ Industry and Energy</b> .....	<b>285</b>
<b>7. Pariwisata/ Tourism</b> .....	<b>297</b>
<b>8. Transportasi dan Komunikasi/ Transportation and Communication</b> .....	<b>317</b>
<b>9. Keuangan Daerah dan Perbankan/ Local Finance and Banking</b> .....	<b>347</b>
<b>10. Pengeluaran Penduduk/ Population Expenditure</b> .....	<b>363</b>
<b>11. Perdagangan/ Trade</b> .....	<b>375</b>
<b>12. Sistem Neraca Nasional/ System of Regional Accounts</b> .....	<b>389</b>
<b>13. Perbandingan Antar Kabupaten/Kota/ Regency/Municipality Comparison</b> .....	<b>415</b>





## DAFTAR TABEL/ LIST OF TABLES

Halaman

Page

### 1. GEOGRAFI DAN IKLIM/ GEOGRAPHY AND CLIMATE

#### 1.1 KEADAAN GEOGRAFI/ GEOGRAPHY CONDITION

- 1.1.1 Luas Daerah dan Jumlah Pulau di Kabupaten Pesisir Selatan Menurut Kecamatan, 2019  
*Total Area and Number of Islands in Pesisir Selatan Regency by Subdistrict, 2019* .....5
- 1.1.2 Nama-Nama Sungai, Lokasi dan Panjangnya di Kabupaten Pesisir Selatan, 2019  
*Rivers Name, Location and Length in Pesisir Selatan Regency, 2019* .....7
- 1.1.3 Jumlah Pulau, Nama-Nama, Lokasi dan Luasnya di Kabupaten Pesisir Selatan, 2019  
*Numbers and Name of Island, Location and Area in Pesisir Selatan Regency, 2019* .....8

#### 1.2 IKLIM/ CLIMATE

- 1.2.1 Banyaknya Hari Hujan dan Curah Hujan Menurut Kecamatan di Kabupaten Pesisir Selatan, 2019  
*Number of Rainy Days and Volume of Rain Falls by Sub-District in Pesisir Selatan Regency, 2019* .....10
- 1.2.2 Banyaknya Hari Hujan dan Curah Hujan Menurut Bulan di Kabupaten Pesisir Selatan, 2019  
*Number of Rainy Days And Volume of Rain Falls by Month in Pesisir Selatan Regency, 2019* .....11
- 1.2.3 Jumlah Kejadian Bencana Alam Dirinci Menurut Kecamatan, 2019  
*Number of Natural Disaster by Sub-District, 2019* .....12

### 2. PEMERINTAHAN/ GOVERNMENT

#### 2.1 WILAYAH ADMINISTRATIF/ ADMINISTRATIVE AREA

- 2.1.1 Nama Ibukota Kabupaten dan Ibukota Kecamatan di Kabupaten Pesisir Selatan, 2019  
*The Capital of Regency and Sub-District in Pesisir Selatan Regency, 2019* .....21
- 2.1.2 Jumlah Desa/Kelurahan di Kabupaten Pesisir Selatan Menurut Kecamatan, 2015-2019  
*Number of Villages/Kelurahan in Pesisir Selatan Regency by Subdistrict, 2015-2019* .....22
- 2.1.3 Daftar Nama Nagari dan Kampung Menurut Kecamatan di Kabupaten Pesisir Selatan, 2019  
*Name List of Village and Sub-Village by Sub-District in Pesisir Selatan Regency, 2019* .....23

#### 2.2 SUMBER DAYA MANUSIA/ HUMAN RESOURCES

- 2.2.1 Daftar Nama Bupati Kabupaten Pesisir Selatan, Masa Jabatan dan Pendidikan Tertinggi yang Ditamatkan, 1945-2019  
*Name List, Tenure and Education Level of Head of Pesisir Selatan Regency, 1945-2019* .....40
- 2.2.2 Jumlah Pegawai Negeri Sipil di Kabupaten Pesisir Selatan Menurut Jabatan dan Jenis Kelamin, Desember 2018 dan Desember 2019  
*Number of Civil Servants in Pesisir Selatan Regency by Occupation and Sex, Desember 2018 dan Desember 2019* .....41
- 2.2.3 Jumlah Pegawai Negeri Sipil di Kabupaten Pesisir Selatan Menurut Tingkat Pendidikan dan Jenis Kelamin, Desember 2018 dan Desember 2019  
*Number of Civil Servants by Educational Level and Sex Desember 2018 and Desember 2019* .....43
- 2.2.4 Jumlah Pegawai Negeri Sipil di Kabupaten Pesisir Selatan Menurut Tingkat Kepangkatan dan Jenis Kelamin, Desember 2018 dan Desember 2019  
*Number of Civil Servants in Pesisir Selatan Regency by Hierarchy and Sex, Desember 2018 and Desember 2019* .....45

#### 2.3 DEWAN PERWAKILAN RAKYAT DAERAH/ THE REGIONAL HOUSE OF REPRESENTATIVE

- 2.3.1 Daftar Nama Ketua DPRD Kabupaten Pesisir Selatan, Masa Jabatan dan Pendidikan Tertinggi yang Ditamatkan, 1972-2019  
*Name List, Tenure and Education Level of Chairman of Pesisir Selatan House of Representative, 1972-2019* .....47
- 2.3.2 Jumlah Pemilih Terdaftar Pada Pemilu di Kabupaten Pesisir Selatan, 1971-2019  
*Number of Registered Voter in General Election in Pesisir Selatan Regency, 1971-2019* .....48

2.3.3	Jumlah Pemilih Terdaftar Pada Pemilu Menurut Kecamatan di Kabupaten Pesisir Selatan, 2019 <i>Number of Registered Voter in General Election by Su-District in Pesisir Selatan Regency, 2019</i> .....	49
2.3.4	Jumlah Pemilih Terdaftar dan Jumlah Wajib Pilih yang Memberikan Suara di TPS Pada Pemilu Legislatif Menurut Kecamatan di Kabupaten Pesisir Selatan, 2019 <i>Number of Registered Voter and Voter Turnout at TPS in General Election by Sub-District in Pesisir Selatan Regency, 2019</i> .....	50
2.3.5	Jumlah Suara yang Diperoleh Masing-Masing Orsospol di Kabupaten Pesisir Selatan, 1971-2019 <i>Number of Votes Obtained by Political Party in General Election in Pesisir Selatan Regency, 1971-2019</i> .....	51
2.3.6	Komposisi Keanggotaan DPRD di Kabupaten Pesisir Selatan, 1971-2019 <i>The Membership Composition of Pesisir Selatan People's Representative Council, 1971-2019</i> .....	53
2.3.7	Jumlah Suara yang diperoleh Masing Masing Orsospol Menurut Wilayah Pemilihan di Kabupaten Pesisir Selatan, 2019 <i>Number of Votes Obtained by Political Party by Region's Election in Pesisir Selatan Regency, 2019</i> .....	55
2.3.8	Komposisi Keanggotaan DPRD Menurut Wilayah Pemilihan dan Orsospol di Kabupaten Pesisir Selatan, 2019-2024 <i>The Membership Composition of Regional People's Representative Council by Region's of Election and Political Party in Pesisir Selatan Regency, 2019-2024</i> .....	57
2.3.9	Jumlah Anggota DPRD Menurut Jenis Kelamin dan Partai Politik di Kabupaten Pesisir Selatan, 2019-2024 <i>Number of Members of Regional People's Representative Council by Sex and Political Party in Pesisir Selatan Regency, 2019-2024</i> .....	58
<b>3.</b>	<b>PENDUDUK DAN KETENAGAKERJAAN/ POPULATION AND EMPLOYMENT</b>	
<b>3.1</b>	<b>PENDUDUK/ POPULATION</b>	
3.1.1	Jumlah Penduduk, Distribusi Persentase Penduduk, Kepadatan Penduduk, Rasio Jenis Kelamin Penduduk Kabupaten Pesisir Selatan Menurut Kecamatan, 2019 <i>Population, Percentage Distribution of Population, Population Density, and Population Sex Ratio in Pesisir Selatan Regency by Subdistrict, 2019</i> .....	67
3.1.2	Jumlah Penduduk Menurut Kelompok Umur dan Jenis Kelamin di Kabupaten Pesisir Selatan, 2019 <i>Population by Sex and Age Group in Pesisir Selatan Regency, 2019</i> .....	70
<b>3.2</b>	<b>KETENAGAKERJAAN/ EMPLOYMENT</b>	
3.2.1	Jumlah Penduduk Berumur 15 Tahun Keatas Menurut Jenis Kegiatan Utama di Kabupaten Pesisir Selatan, 2015-2019 <i>Population Aged 15 Years and Over by Type of Activity in Pesisir Selatan Regency, 2015-2019</i> .....	71
3.2.2	Penduduk Berumur 15 Tahun ke Atas yang Termasuk Angkatan Kerja Menurut Pendidikan Tertinggi yang Ditamatkan di Kabupaten Pesisir Selatan, 2019 <i>Population Aged 15 Years and Over Who are in Labour Force by Education Attainment in Pesisir Selatan Regency, 2019</i> .....	72
3.2.3	Penduduk Berumur 15 Tahun ke Atas yang Bekerja Selama Seminggu yang Lalu Menurut Pendidikan Tertinggi yang Ditamatkan di Kabupaten Pesisir Selatan, 2019 <i>Population Aged 15 Years and Over Who Worked During the Previous Week by Education Attainment in Pesisir Selatan Regency, 2019</i> .....	73
3.2.4	Penduduk Berumur 15 Tahun ke Atas yang Termasuk Angkatan Kerja Menurut Golongan Umur di Kabupaten Pesisir Selatan, 2019 <i>Population Aged 15 Years and Over Who are in Labour Force by Age Group in Pesisir Selatan Regency, 2019</i> .....	74

3.2.5	Penduduk Berumur 15 Tahun ke Atas y yang Bekerja Selama Seminggu yang Lalu Menurut Golongan Umur di Kabupaten Pesisir Selatan, 2019 <i>Population Aged 15 Years and Over Who Worked During the Previous Week by Age Group in Pesisir Selatan Regency, 2019</i> .....	75
3.2.6	Jumlah Pencari Kerja Terdaftar Menurut Tingkat Pendidikan Tertinggi Yang Ditamatkan dan Jenis Kelamin di Kabupaten Pesisir Selatan, 2019 <i>Number of Registered Job Applicants by Educational Attainment and Sex in Pesisir Selatan Regency, 2019</i> .....	76
3.2.7	Jumlah Tenaga Kerja yang Terdaftar pada Dinas Tenaga Kerja dan Transmigrasi Kabupaten Pesisir Selatan, 2019 <i>Number of Registered Manpower at Manpower and Transmigration Office in Pesisir Selatan Regency, 2019</i> .....	77
<b>4.</b>	<b>SOSIAL DAN KESEJAHTERAAN RAKYAT/ SOCIAL AND WELFARE</b>	
<b>4.1</b>	<b>PENDIDIKAN/ EDUCATION</b>	
4.1.1	Jumlah Sekolah, Guru, dan Murid Taman Kanak-Kanak (TK) di Bawah Kementerian Pendidikan dan Kebudayaan Menurut Menurut Kecamatan di Kabupaten Pesisir Selatan, 2019/2020 <i>Number of Schools, Teachers, and Pupils in Kindergarten Under The Ministry of Education and Culture by Subdistrict in Pesisir Selatan Regency, 2019/2020</i> .....	93
4.1.2	Jumlah Sekolah, Guru, dan Murid Raudatul Athfal (RA) di Bawah Kementerian Agama di Kabupaten Pesisir Selatan Menurut Kecamatan, (2019/2020) <i>Number of Schools, Teachers, and Pupils in Raudatul Athfal (RA) Under The Ministry of Religious Affairs in Pesisir Selatan Regency by Subdistrict, (2019/2020)</i> .....	96
4.1.3	Jumlah Sekolah, Guru, dan Murid Sekolah Dasar di Bawah Kementerian Pendidikan dan Kebudayaan di Kabupaten Pesisir Selatan Menurut Kecamatan, (2019/2020) <i>Number of Schools, Teachers, and Pupils in Primary Schools Under The Ministry of Education and Culture in Pesisir Selatan Regency by Subdistrict, (2019/2020)</i> .....	97
4.1.4	Jumlah Sekolah, Guru, dan Murid Madrasah Ibtidaiyah (MI) di Bawah Kementerian Agama di Kabupaten Pesisir Selatan Menurut Kecamatan Menurut Kecamatan, (2019/2020) <i>Number of Schools, Teachers, and Pupils in Madrasah Ibtidaiyah (MI) Under The Ministry of Religious Affairs in Pesisir Selatan Regency by Subdistrict, (2019/2020)</i> .....	100
4.1.5	Jumlah Sekolah, Guru, dan Murid Sekolah Menengah Pertama (SMP) di Bawah Kementerian Pendidikan dan Kebudayaan di Kabupaten Pesisir Selatan Menurut Kecamatan, (2019/2020) <i>Number of Schools, Teachers, and Pupils in Junior High Schools Under The Ministry of Education and Culture in Pesisir Selatan Regency by Subdistrict, (2019/2020)</i> .....	103
4.1.6	Jumlah Sekolah, Guru, dan Murid Madrasah Tsanawiyah (MTs) di Bawah Kementerian Agama di Kabupaten Pesisir Selatan Menurut Kecamatan, (2019/2020) <i>Number of Schools, Teachers, and Pupils in Madrasah Tsanawiyah (MTs) Under The Ministry of Religious Affairs in Pesisir Selatan Regency by Subdistrict, (2019/2020)</i> .....	106
4.1.7	Jumlah Sekolah, Guru, dan Murid Sekolah Menengah Atas (SMA) di Bawah Kementerian Pendidikan dan Kebudayaan di Kabupaten Pesisir Selatan Menurut Kecamatan, (2019/2020) <i>Number of Schools, Teachers, and Pupils in Senior High Schools Under The Ministry of Education and Culture in Pesisir Selatan Regency by Subdistrict, (2019/2020)</i> .....	109

4.1.8	Jumlah Sekolah, Guru, dan Murid Sekolah Menengah Kejuruan (SMK) di Bawah Kementerian Pendidikan dan Kebudayaan di Kabupaten Pesisir Selatan Menurut Kecamatan, (2019/2020) <i>Number of Schools, Teachers, and Pupils in Vocational High Schools Under The Ministry of Education and Culture in Pesisir Selatan Regency by Subdistrict, (2019/2020)</i> .....	112
4.1.9	Jumlah Sekolah, Guru, dan Murid Madrasah Aliyah (MA) di Bawah Kementerian Agama di Kabupaten Pesisir Selatan Menurut Kecamatan (2019/2020) <i>Number of Schools, Teachers, and Pupils in Madrasah Aliyah (MA) Under the Ministry of Religious Affairs in Pesisir Selatan Regency by Subdistrict, (2019/2020)</i> .....	115
4.1.10	Jumlah Desa <sup>1</sup> /Kelurahan yang Memiliki Fasilitas Sekolah di Kabupaten Pesisir Selatan Menurut Kecamatan dan Tingkat Pendidikan, 2014-2019 <i>Number of Villages<sup>1</sup> Having Educational Facilities in Pesisir Selatan Regency by Subdistrict and Educational Level, 2014-2019</i> .....	118
4.1.11	Jumlah Ruang Kelas Sekolah Dasar Negeri dan Swasta Menurut Kondisinya di Kabupaten Pesisir Selatan, 2019 <i>Number of Class Room at Public and Private Elementary School by Condition in Pesisir Selatan Regency, 2019</i> .....	123
4.1.12	Jumlah Kelas Sekolah Menengah Pertama Negeri dan Swasta Menurut Kondisinya di Kabupaten Pesisir Selatan, 2019 <i>Number of Class Room at Public and Private Junior High School by Condition in Pesisir Selatan Regency, 2019</i> .....	124
4.1.13	Jumlah Kelas Sekolah Menengah Atas Negeri dan Swasta Menurut Kondisinya di Kabupaten Pesisir Selatan, 2019 <i>Number of Class Room at Public and Private Senior High School by Condition in Pesisir Selatan Regency, 2019</i> .....	125
4.1.14	Jumlah Kelas Sekolah Menengah Kejuruan Negeri dan Swasta Menurut Kondisinya di Kabupaten Pesisir Selatan, 2019 <i>Number of Class Room at Public and Private Vocational Senior High School by Condition in Pesisir Selatan Regency, 2019</i> .....	126
4.1.15	Jumlah Peserta dan Lulusan Sekolah Dasar Negeri dan Swasta Menurut Kecamatan di Kabupaten Pesisir Selatan, 2019 <i>Number of Pupils and Graduates at Public and Private Elementary School by Sub-District in Pesisir Selatan Regency, 2019</i> .....	127
4.1.16	Jumlah Peserta dan Lulusan Sekolah Menengah Pertama Negeri dan Swasta Menurut Kecamatan di Kabupaten Pesisir Selatan, 2019 <i>Number of Pupils and Graduates at Public and Private Junior High School by Sub-District in Pesisir Selatan Regency, 2019</i> .....	128
4.1.17	Jumlah Peserta dan Lulusan Sekolah Menengah Atas Negeri dan Swasta Menurut Kecamatan di Kabupaten Pesisir Selatan, 2019 <i>Number of Pupils and Graduates at Public and Private Senior High School by Sub-District in Pesisir Selatan Regency, 2019</i> .....	129
4.1.18	Jumlah Peserta dan Lulusan Sekolah Menengah Kejuruan Negeri dan Swasta Menurut Kecamatan di Kabupaten Pesisir Selatan, 2019 <i>Number of Pupils and Graduates at Public and Private Vocational Senior High School by Sub-District in Pesisir Selatan Regency, 2019</i> .....	130
4.1.19	Jumlah Pengajar, Mahasiswa dan Lulusan pada Akademi Negeri dan Swasta di Kabupaten Pesisir Selatan, 2019 <i>Number of Lecturer, College Students and Graduates of Public and Private Academy in Pesisir Selatan Regency, 2019</i> .....	131
4.1.20	Jumlah Pustaka Menurut Jenisnya Dirinci Berdasarkan Kecamatan di Kabupaten Pesisir Selatan, 2019 <i>Number of Libraries by Kinds and Districts in Pesisir Selatan Regency, 2019</i> .....	132

4.1.21	Jumlah Judul Buku Perpustakaan Umum Daerah Kabupaten Pesisir Selatan Menurut Jenis Buku, 2019 <i>Number of Books Titles in Public Library of Pesisir Selatan Regency by Books Type, 2019</i> .....	134
4.1.22	Jumlah Pengunjung Pustaka Umum Daerah Kabupaten Pesisir Selatan Menurut Jenis Pengunjung, 2019 <i>Public Library of Pesisir Selatan Visitors by Type of Visitors, 2019</i> .....	135
4.1.23	Jumlah Perpustakaan Sekolah, Jumlah Titik Layanan dan Jumlah Pengunjung Menurut Kecamatan , 2019 <i>Number of School Libraries, Services Point and Visitors by Districts, 2019</i> .....	136
4.1.24	Jumlah Perpustakaan Nagari, Jumlah Titik Layanan dan Jumlah Pengunjung Menurut Kecamatan , 2019 <i>Number of Village Libraries, Services Point and Visitors by Districts, 2019</i> .....	137
4.1.25	Jumlah Taman Baca Masyarakat, Jumlah Titik Layanan dan Jumlah Pengunjung Menurut Kecamatan, 2019 <i>Number of Community Reading Space, Services Point and Visitors by Village, 2019</i> .....	138
<b>4.2</b>	<b>KESEHATAN / HEALTH</b>	
4.2.1	Jumlah Desa <sup>3</sup> /Kelurahan Yang Memiliki Sarana Kesehatan di Kabupaten Pesisir Selatan Menurut Kecamatan, 2014–2019 <i>Number of Villages<sup>3</sup> Having Health Facilities in Pesisir Selatan Regency by Subdistrict, 2014–2019</i> .....	139
4.2.2	Jumlah Sarana Kesehatan di Kabupaten Pesisir Selatan dirinci Menurut Kecamatan, 2019 <i>Number of Health Facilities in Pesisir Selatan Regency by Sub Districts, 2019</i> .....	145
4.2.3	Jumlah Tenaga Kesehatan di Kabupaten Pesisir Selatan Menurut Kecamatan, 2019 <i>Number of Medical Personnel in Pesisir Selatan Regency by Subdistrict, 2019</i> .....	147
4.2.4	Jumlah dan Kapasitas Tempat Tidur pada Rumah Sakir dan Puskesmas Menurut Kecamatan di Kabupaten Pesisir Selatan, 2019 <i>Number of Beds and its Capacity at Hospital and Health Center by Sub-District in Pesisir Selatan Regency, 2019</i> .....	149
4.2.5	Jumlah Kunjungan Rumah Sakit dan Puskesmas Menurut Kecamatan di Kabupaten Pesisir Selatan, 2019 <i>Number of Public Hospital and Health Center's Visitor by Sub-District in Pesisir Selatan Regency, 2019</i> .....	150
4.2.6	Jumlah Kunjungan Rumah Sakit dan Puskesmas Menurut Kecamatan di Kabupaten Pesisir Selatan, 2019 <i>Number of Public Hospital and Health Center's Visitor by Sub-District in Pesisir Selatan Regency, 2019</i> .....	151
4.2.7	Jumlah Kasus 10 Penyakit Terbanyak di Kabupaten Pesisir Selatan, 2019 <i>Number of Cases The 10 Most Diseases in Pesisir Selatan Regency, 2019</i> .....	152
4.2.8	Jumlah Kelahiran dan Kematian Bayi Menurut Kecamatan di Kabupaten Pesisir Selatan, 2019 <i>Number of Birth and Baby Death by Sub-District in Pesisir Selatan Regency, 2019</i> .....	153
4.2.9	Jumlah Bayi Berat Badan Lahir Rendah (BBLR) Dirujuk, Gizi Buruk, Kematian Ibu Sewaktu Melahirkan di Kabupaten Pesisir Selatan, 2019 <i>Number of Treated Babies with Low Birth Weight (LBW), Malnutrition and Maternal Death at Childbirths in Pesisir Selatan Regency, 2019</i> .....	154
4.2.10	Jumlah Klinik, POS KB dan Pasangan Usia Subur (PUS) Menurut Kecamatan di Kabupaten Pesisir Selatan, 2019 <i>Number of the Family Planning Clines, and Fertile Couple by Sub-District in Pesisir Selatan Regency, 2019</i> .....	155
4.2.11	Target dan Realisasi Akseptor KB Baru Menurut Kecamatan di Kabupaten Pesisir Selatan, 2019 <i>Target and Realization of New Acceptors of Family Planning Program by Sub-District in Pesisir Selatan Regency, 2019</i> .....	156
4.2.12	Jumlah Pencapaian Akseptor KB Baru Menurut Kecamatan dan Jenis KB di Kabupaten Pesisir Selatan, 2019 <i>Number of Penetration New Acceptor Contracepsy by Sub-District and Kind of Contracepsy in Pesisir Selatan Regency, 2019</i> .....	157
4.2.13	Jumlah Pencapaian Akseptor KB Aktif Menurut Kecamatan dan Jenis KB di Kabupaten Pesisir Selatan, 2019 <i>Number of Penetration Acceptor Active Contracepsy by Sub-District and Type of Contracepsy in Pesisir Selatan Regency, 2019</i> .....	160

4.2.14	Jumlah Keluarga Menurut Kecamatan dan Indikator Kesejahteraan Menurut Kecamatan di Kabupaten Pesisir Selatan, 2019 <i>Number of Household by Sub-District and Welfare Indicator in Pesisir Selatan Regency, 2019</i> .....	163
4.2.15	Jumlah Ibu Hamil, Melakukan Kunjungan K1, Melakukan Kunjungan K4, Kekurangan Energi Kronis (KEK), dan Mendapat Tablet Zat Besi (Fe) di Kabupaten Pesisir Selatan, 2015-2019 <i>Number of Pregnant Women, Those with One Visit and Four Visit of Antenatal, Chronic Energy Deficiency (CED) and Receiving Iron Supplement in Pesisir Selatan Regency, 2015-2019</i> .....	167
4.2.16	Jumlah Remaja Usia 15-24 Tahun Yang Mendapat Penyuluhan Tentang Kesehatan Reproduksi (Kespro), HIV/AIDS dan Keluarga Berencana (KB) Menurut Kecamatan, 2019 <i>Number of Young People Age 15-24 Who Had Counselling on Reproductive Health, HIV/AIDS and Family Planning by Subdistrict, 2019</i> .....	168
4.2.17	Jumlah Kasus HIV/AIDS, IMS, DBD, Diare, TB dan Malaria Menurut Kecamatan di Kabupaten Pesisir Selatan, 2019 <i>Number of Cases of HIV/AIDS, Sexually Transmitted Infection, Dengue Fever, Diarrhea, Tuberculosis (TB) and Malaria in Pesisir Selatan Regency, 2019</i> .....	169
4.2.18	Jumlah Izin Bidang Kesehatan yang Dikeluarkan di Kabupaten Pesisir Selatan, 2019 <i>Number of Health Sector Permit in Pesisir Selatan Regency, 2019</i> .....	170
<b>4.3</b>	<b>AGAMA / RELIGION</b>	
4.3.1	Jumlah Tempat Peribadatan di Kabupaten Pesisir Selatan Menurut Kecamatan, 2019 <i>Number of Places of Worship in Pesisir Selatan Regency by Subdistrict and Religion, 2019</i> .....	171
4.3.2	Jumlah Jemaah Haji Menurut Kecamatan dan Jenis Kelamin di Kabupaten Pesisir Selatan, 2019 <i>Number of Moslem Pilgrims by Sub-District and Sex in Pesisir Selatan Regency, 2019</i> .....	172
4.3.3	Jumlah Jemaah Haji Menurut Kecamatan dan Pekerjaan di Kabupaten Pesisir Selatan, 2019 <i>Number of Moslem Pilgrims by Sub-District and Occupation in Pesisir Selatan Regency, 2019</i> .....	173
4.3.4	Jumlah Pernikahan, Talak dan Cerai Menurut Kecamatan di Kabupaten Pesisir Selatan, 2019 <i>Number of Marriages and Divorces by Sub-District and Religion in Pesisir Selatan Regency, 2019</i> .....	175
<b>4.4</b>	<b>KRIMINALITAS / CRIME</b>	
4.4.1	Jumlah Tindak Pidana dan Persentase Penyelesaian Tindak Pidana Menurut Kecamatan di Kabupaten Pesisir Selatan, 2019 <i>Crime Total and Crime Clearance Rate by Sub-District in Pesisir Selatan Regency, 2019</i> .....	176
4.4.2	Selang Waktu Terjadinya Tindak Pidana Menurut Kecamatan di Kabupaten Pesisir Selatan, 2019 <i>Crime Clock by Sub-District in Pesisir Selatan Regency, 2019</i> .....	177
4.4.3	Jumlah Kasus Pidana Pada Pengadilan Negeri di Kabupaten Pesisir Selatan, 2019 <i>Number of Criminal Cases in Public Court in Pesisir Selatan Regency, 2019</i> .....	178
4.4.4	Jumlah Kasus Pidana Yang Masuk dan Diputuskan Pengadilan Negeri di Kabupaten Pesisir Selatan, 2019 <i>Number of Criminal Cases Reported and Cleared by Public Court in Pesisir Selatan Regency, 2019</i> .....	179
4.4.5	Jumlah Kasus Perdata Yang Masuk dan Diputuskan Pengadilan Negeri di Kabupaten Pesisir Selatan, 2019 <i>Number of Civil Cases Reported and Cleared by Public Court in Pesisir Selatan Regency, 2019</i> .....	180
<b>4.5</b>	<b>KEMISKINAN DAN SOSIAL LAINNYA/ POVERTY AND OTHER</b>	
4.5.1	Indikator Kemiskinan di Kabupaten Pesisir Selatan, 2015-2019 <i>Poverty Indicator in Pesisir Selatan Regency, 2015-2019</i> .....	181
4.5.2	Indeks Pembangunan Manusia Kabupaten Pesisir Selatan, 2011-2019 <i>Human Development Index in Pesisir Selatan Regency, 2011-2019</i> .....	182
4.5.3	Jumlah Penerima Bantuan Sosial Menurut Kecamatan di Kabupaten Pesisir Selatan, 2019 <i>Number of Social Assistance by Sub District in Pesisir Selatan Regency, 2019</i> .....	184

4.5.4	Jumlah Kekerasan terhadap Perempuan dan Anak di Kabupaten Pesisir Selatan dirinci Menurut Kecamatan, 2019 <i>The Amount of Violence Against Children and Women in Pesisir Selatan Regency by Sub-District, 2019</i> .....	186
4.5.5	Jumlah Desa <sup>1</sup> /Kelurahan yang Mengalami Bencana Alam <sup>2</sup> di Kabupaten Pesisir Selatan Menurut Kecamatan, 2011– 2018 <i>Number of Villages<sup>1</sup> that Had Natural Disaster<sup>2</sup> in Pesisir Selatan Regency by Subdistrict, 2011– 2018</i> .....	187
<b>5.</b>	<b>PERTANIAN, PETERNAKAN DAN PERIKANAN/ AGRICULTURE, LIVESTOCK, AND FISHERY</b>	
<b>5.1</b>	<b>TANAMAN PANGAN/ FOOD CROPS</b>	
5.1.1	Luas Lahan Sawah Menurut Kecamatan dan Jenis Pengairan di Kabupaten Pesisir Selatan (Ha), 2019 <i>Area of Wetland by Sub-District and Type of Irrigation in Pesisir Selatan Regency (Ha), 2019</i> .....	203
5.1.2	Luas Tanam, Panen dan Produksi Padi Sawah dan Padi Ladang Menurut Kecamatan di Kabupaten Pesisir Selatan, 2019 <i>Planted, Harvested and Production Area of Wetland and Dryland Paddy by Sub-District in Pesisir Selatan Regency, 2019</i> .....	204
5.1.3	Luas Tanam, Panen dan Produksi Padi Ladang Menurut Kecamatan di Kabupaten Pesisir Selatan, 2019 <i>Planted, Harvested and Production Dryland Paddy by Sub-District in Pesisir Selatan Regency, 2019</i> .....	205
5.1.4	Luas Tanam, Panen dan Produksi Padi Sawah Menurut Kecamatan di Kabupaten Pesisir Selatan, 2019 <i>Planted, Harvested and Production Area of Wetland by Sub-District in Pesisir Selatan Regency, 2019</i> .....	206
5.1.5	Jumlah Pemakaian Pupuk Untuk Tanaman Padi Menurut Kecamatan di Kabupaten Pesisir Selatan , 2019 <i>Number of Fabricated/Chemical Fertilizers Used for Paddy by Sub-District in Pesisir Selatan Regency , 2019</i> .....	207
5.1.6	Jumlah Alat Pengolah Gabah Menurut Kecamatan di Kabupaten Pesisir Selatan , 2019 <i>Number of Paddy Processor by Sub-District in Pesisir Selatan Regency , 2019</i> .....	208
5.1.7	Luas Tanam, Panen dan Produksi Jagung Menurut Kecamatan di Kabupaten Pesisir Selatan, 2019 <i>Planted, Harvested and Production Area of Maize by Sub-District in Pesisir Selatan Regency, 2019</i> .....	209
5.1.8	Luas Tanam, Panen dan Produksi Ubi Kayu Menurut Kecamatan di Kabupaten Pesisir Selatan, 2019 <i>Planted, Harvested and Production Area of Cassava by Sub-District in Pesisir Selatan Regency, 2019</i> .....	210
5.1.9	Luas Tanam, Panen dan Produksi Ubi jalar Menurut Kecamatan di Kabupaten Pesisir Selatan, 2019 <i>Planted, Harvested and Production Area of Sweet Potatoes by Sub-District in Pesisir Selatan Regency, 2019</i> .....	211
5.1.10	Luas Tanam, Panen dan Produksi Kacang Tanah Menurut Kecamatan di Kabupaten Pesisir Selatan, 2019 <i>Planted, Harvested and Production Area of Peanuts by Sub-District in Pesisir Selatan Regency, 2019</i> .....	212
5.1.11	Luas Tanam, Panen dan Produksi Kedelai Menurut Kecamatan di Kabupaten Pesisir Selatan, 2019 <i>Planted, Harvested and Production Area of Soya Beans by Sub-District in Pesisir Selatan Regency, 2019</i> .....	213
5.1.12	Luas Tanam, Panen dan Produksi Kacang Hijau Menurut Kecamatan di Kabupaten Pesisir Selatan, 2019 <i>Planted, Harvested and Production Area of Mung Beans by Sub-District in Pesisir Selatan Regency, 2019</i> .....	214
5.1.13	Luas Tanam, Panen dan Produksi Talas Sawah Menurut Kecamatan di Kabupaten Pesisir Selatan, 2019 <i>Planted, Harvested and Production Area of Taro by Sub-District in Pesisir Selatan Regency, 2019</i> .....	215
<b>5.2</b>	<b>HORTIKULTURA/ HORTICULTURE</b>	
5.2.1	Luas Tanam, Panen dan Produksi Cabe Menurut Kecamatan di Kabupaten Pesisir Selatan, 2019 <i>Planted, Harvested and Production Area of Chilli Peper by Sub-District in Pesisir Selatan Regency, 2019</i> .....	216
5.2.2	Luas Tanam, Panen dan Produksi Terung Menurut Kecamatan di Kabupaten Pesisir Selatan, 2019 <i>Planted, Harvested and Production Area of Eggplant by Sub-District in Pesisir Selatan Regency, 2019</i> .....	217
5.2.3	Luas Tanam, Panen dan Produksi Mentimun Menurut Kecamatan di Kabupaten Pesisir Selatan, 2019 <i>Planted, Harvested and Production Area of Cucumber by Sub-District in Pesisir Selatan Regency, 2019</i> .....	218



5.2.4	Luas Tanam, Panen dan Produksi Bawang Merah Menurut Kecamatan di Kabupaten Pesisir Selatan, 2019 <i>Planted, Harvested and Production Area of Shallot by Sub-District in Pesisir Selatan Regency, 2019</i> .....	219
5.2.5	Luas Tanam, Panen dan Produksi Bayam Menurut Kecamatan di Kabupaten Pesisir Selatan, 2019 <i>Planted, Harvested and Production Area of Spinach by Sub-District in Pesisir Selatan Regency, 2019</i> .....	220
5.2.6	Luas Tanam, Panen dan Produksi Kangkung Menurut Kecamatan di Kabupaten Pesisir Selatan, 2019 <i>Planted, Harvested and Production Area of Water Spinach by Sub-District in Pesisir Selatan Regency, 2019</i> .....	221
5.2.7	Luas Tanam, Panen dan Produksi Semangka Menurut Kecamatan di Kabupaten Pesisir Selatan, 2019 <i>Planted, Harvested and Production Area of Watermelon by Sub-District in Pesisir Selatan Regency, 2019</i> .....	222
5.2.8	Luas Tanam, Panen dan Produksi Jeruk Menurut Kecamatan di Kabupaten Pesisir Selatan, 2019 <i>Planted, Harvested and Production Area of Orange by Sub-District in Pesisir Selatan Regency, 2019</i> .....	223
5.2.9	Luas Tanam, Panen dan Produksi Rambutan Menurut Kecamatan di Kabupaten Pesisir Selatan, 2019 <i>Planted, Harvested and Production Area of Rambutan by Sub-District in Pesisir Selatan Regency, 2019</i> .....	224
5.2.10	Luas Tanam, Panen dan Produksi Mangga Menurut Kecamatan di Kabupaten Pesisir Selatan, 2019 <i>Planted, Harvested and Production Area of Mangoes by Sub-District in Pesisir Selatan Regency, 2019</i> .....	225
5.2.11	Luas Tanam, Panen dan Produksi Durian Menurut Kecamatan di Kabupaten Pesisir Selatan, 2019 <i>Planted, Harvested and Production Area of Durian by Sub-District in Pesisir Selatan Regency, 2019</i> .....	226
5.2.12	Luas Tanam, Panen dan Produksi Duku Menurut Kecamatan di Kabupaten Pesisir Selatan, 2019 <i>Planted, Harvested and Production Area of Duku by Sub-District in Pesisir Selatan Regency, 2019</i> .....	227
5.2.13	Luas Tanam, Panen dan Produksi Pepaya Menurut Kecamatan di Kabupaten Pesisir Selatan, 2019 <i>Planted, Harvested and Production Area of Papaya by Sub-District in Pesisir Selatan Regency, 2019</i> .....	228
5.2.14	Luas Tanam, Panen dan Produksi Pisang Menurut Kecamatan di Kabupaten Pesisir Selatan, 2019 <i>Planted, Harvested and Production Area of Bananas by Sub-District in Pesisir Selatan Regency, 2019</i> .....	229
5.2.15	Luas Tanam, Panen dan Produksi Belimbing Menurut Kecamatan di Kabupaten Pesisir Selatan, 2019 <i>Planted, Harvested and Production Area of Starfruit by Sub-District in Pesisir Selatan Regency, 2019</i> .....	230
5.2.16	Luas Tanam, Panen dan Produksi Salak Menurut Kecamatan di Kabupaten Pesisir Selatan, 2019 <i>Planted, Harvested and Production Area of Bark by Sub-District in Pesisir Selatan Regency, 2019</i> .....	231
5.2.17	Luas Tanam, Panen dan Produksi Alpukat Menurut Kecamatan di Kabupaten Pesisir Selatan, 2019 <i>Planted, Harvested and Production Area of Avocado by Sub-District in Pesisir Selatan Regency, 2019</i> .....	232
5.2.18	Luas Tanam, Panen dan Produksi Manggis Menurut Kecamatan di Kabupaten Pesisir Selatan, 2019 <i>Planted, Harvested and Production Area of Mangosteess by Sub-District in Pesisir Selatan Regency, 2019</i> .....	233
5.2.19	Luas Tanam, Panen dan Produksi Tomat Menurut Kecamatan di Kabupaten Pesisir Selatan, 2019 <i>Planted, Harvested and Production Area of Tomato by Sub-District in Pesisir Selatan Regency, 2019</i> .....	234
5.2.20	Luas Panen dan Produksi Tanaman Biofarmaka Menurut Jenis Tanaman di Kabupaten Pesisir Selatan, 2019 <i>Harvested Area and Production Area of Medical Plants by Kind of Plant in Pesisir Selatan Regency, 2019</i> .....	235
5.2.21	Luas Panen Tanaman Biofarmaka Menurut Kecamatan dan Jenis Tanaman dan Kecamatan di Kabupaten Pesisir Selatan, 2018 dan 2019 <i>Harvested Area of Medical Plants by Sub-District and Kind of Plant in Pesisir Selatan Regency, 2018 and 2019</i> .....	236
5.2.22	Produksi Tanaman Biofarmaka Menurut Kecamatan dan Jenis Tanaman dan Kecamatan di Kabupaten Pesisir Selatan, 2018 dan 2019 <i>Production of Medical Plants by Sub-District and Kind of Plant in Pesisir Selatan Regency, 2018 and 2019</i> .....	242
5.2.23	Jumlah Alat Pemberantas Hama yang Ada Pada Petani Menurut Kecamatan di Kabupaten Pesisir Selatan, 2019 <i>Number of Equipments for Eradicating Plany Pest and Disease At Farmer by Sub-District in Pesisir Selatan Regency, 2019</i> .....	248

5.2.24	Jumlah Penyuluh Pertanian, Perikanan dan Kehutanan Menurut Kecamatan di Kabupaten Pesisir Selatan, 2019 <i>Number of Instructor of Agriculture, Fisheries and Forestry by Sub-District in Pesisir Selatan Regency, 2019</i> .....	249
5.2.25	Jumlah Kelompok Tani dan Gabungan Kelompok Tani Menurut Kecamatan dan Klasifikasi di Kabupaten Pesisir Selatan, 2019 <i>Number of Group Farmers and Combined of Group Farmers by Sub-District and Classification in Pesisir Selatan Regency, 2019</i> .....	250
<b>5.3</b>	<b>PETERNAKAN/ LIVESTOCK</b>	
5.3.1	Jumlah Ternak Menurut Jenis dan Kecamatan di Kabupaten Pesisir Selatan (Ekor), 2019 <i>Number of Livestock by Kind and Sub-District in Pesisir Selatan Regency (Tail), 2019</i> .....	251
5.3.2	Jumlah Pematangan Ternak Menurut Jenis dan Kecamatan di Kabupaten Pesisir Selatan (Ekor), 2019 <i>Number of Registered Slaughtered Livestock by Kind and Sub-District in Pesisir Selatan Regency (Tail), 2019</i> .....	252
5.3.3	Jumlah Produksi Daging Menurut Jenis dan Kecamatan di Kabupaten Pesisir Selatan (Kg), 2019 <i>Production of Meat by Kind and Sub-District in Pesisir Selatan Regency (Kg), 2019</i> .....	253
5.3.4	Jumlah Ternak Unggas Menurut Jenis dan Kecamatan di Kabupaten Pesisir Selatan (Ekor), 2019 <i>Number of Poultry by Kind and Sub-District in Pesisir Selatan Regency (Tail), 2019</i> .....	254
5.3.5	Jumlah Produksi Daging Unggas Menurut Jenis dan Kecamatan di Kabupaten Pesisir Selatan (Kg), 2019 <i>Production of Poultry Meat by Kind and Sub-District in Pesisir Selatan Regency (Kg), 2019</i> .....	255
5.3.6	Jumlah Produksi Telur Unggas Menurut Jenis dan Kecamatan di Kabupaten Pesisir Selatan (Kg), 2019 <i>Production of Egg Poultry by Kind and Sub-District in Pesisir Selatan Regency (Kg), 2019</i> .....	256
5.3.7	Jumlah Konsumsi Daging Menurut Jenis dan Kecamatan di Kabupaten Pesisir Selatan (Kg), 2019 <i>Consumption of Meat by Kind and Sub-District in Pesisir Selatan Regency (Kg), 2019</i> .....	257
5.3.8	Jumlah Konsumsi Daging Unggas Menurut Jenis dan Kecamatan di Kabupaten Pesisir Selatan (Kg), 2019 <i>Consumption of Poultry Meat by Kind and Sub-District in Pesisir Selatan Regency (Kg), 2019</i> .....	258
<b>5.4</b>	<b>PERKEBUNAN DAN KEHUTANAN/ ESTATE CROPS AND FORESTRY</b>	
5.4.1	Luas Tanaman dan Jumlah Produksi Tanaman Perkebunan Menurut Jenis di Kabupaten Pesisir Selatan, 2019 <i>Planted Area and Production of Smallholder by Kind in Sub-District in Pesisir Selatan Regency, 2019</i> .....	259
5.4.2	Luas Tanaman dan Jumlah Produksi Tanaman Karet Menurut Kecamatan di Kabupaten Pesisir Selatan, 2019 <i>Planted Area and Production of Smallholder Rubber Plantation by Sub-District in Pesisir Selatan Regency, 2019</i> .....	260
5.4.3	Luas Tanaman dan Jumlah Produksi Tanaman Kelapa Menurut Kecamatan di Kabupaten Pesisir Selatan, 2019 <i>Planted Area and Production of Smallholder Coconut Plantation by Sub-District in Pesisir Selatan Regency, 2019</i> .....	261
5.4.4	Luas Tanaman dan Jumlah Produksi Tanaman Kelapa Sawit Menurut Kecamatan di Kabupaten Pesisir Selatan, 2019 <i>Planted Area and Production of Smallholder Palm Plantation by Sub-District in Pesisir Selatan Regency, 2019</i> .....	262
5.4.5	Luas Tanaman dan Jumlah Produksi Tanaman Kulit Manis Menurut Kecamatan di Kabupaten Pesisir Selatan, 2019 <i>Planted Area and Production of Smallholder Cinnamons Plantation by Sub-District in Pesisir Selatan Regency, 2019</i> .....	263
5.4.6	Luas Tanaman dan Jumlah Produksi Tanaman Cengkeh Menurut Kecamatan di Kabupaten Pesisir Selatan, 2019 <i>Planted Area and Production of Smallholder Clove Plantation by Sub-District in Pesisir Selatan Regency, 2019</i> .....	264
5.4.7	Luas Tanaman dan Jumlah Produksi Tanaman Kopi Menurut Kecamatan di Kabupaten Pesisir Selatan, 2019 <i>Planted Area and Production of Smallholder Coffe Plantation by Sub-District in Pesisir Selatan Regency, 2019</i> .....	265
5.4.8	Luas Tanaman dan Jumlah Produksi Tanaman Pala Menurut Kecamatan di Kabupaten Pesisir Selatan, 2019 <i>Planted Area and Production of Smallholder Nutmeg Plantation by Sub-District in Pesisir Selatan Regency, 2019</i> .....	266

5.4.9	Luas Tanaman dan Jumlah Produksi Tanaman Gambir Menurut Kecamatan di Kabupaten Pesisir Selatan, 2019 <i>Planted Area and Production of Smallholder Gambir Plantation by Sub-District in Pesisir Selatan Regency, 2019</i> .....	267
5.4.10	Luas Tanaman dan Jumlah Produksi Tanaman Coklat Menurut Kecamatan di Kabupaten Pesisir Selatan, 2019 <i>Planted Area and Production of Smallholder Cocoa Plantation by Sub-District in Pesisir Selatan Regency, 2019</i> .....	268
5.4.11	Luas Tanaman dan Jumlah Produksi Tanaman Pinang Menurut Kecamatan di Kabupaten Pesisir Selatan, 2019 <i>Planted Area and Production of Smallholder Areca Nut Plantation by Sub-District in Pesisir Selatan Regency, 2019</i> .....	269
5.4.12	Luas Kawasan Hutan Menurut Kecamatan di Kabupaten Pesisir Selatan (Ha), 2019 <i>Forest Area by Sub-District in Pesisir Selatan Regency (Ha), 2019</i> .....	270
<b>5.5</b>	<b>PERIKANAN/ FISHERIES</b>	
5.5.1	Jumlah Pengusaha Perikanan Laut Menurut Kecamatan di Kabupaten Pesisir Selatan, 2019 <i>Number of Marine Fisheries Entrepreneurs by Sub-District in Pesisir Selatan Regency, 2019</i> .....	272
5.5.2	Luas Area dan Produksi Perikanan Darat Menurut Kecamatan di Kabupaten Pesisir Selatan, 2019 <i>Area and Production of Inland Fisheries by Sub-District in Pesisir Selatan Regency, 2019</i> .....	273
5.5.3	Jumlah Nelayan Perikanan Laut Menurut Kecamatan di Kabupaten Pesisir Selatan, 2019 <i>Number of Sea Fisherman by Sub-District in Pesisir Selatan Regency, 2019</i> .....	275
5.5.4	Jumlah Perahu Penangkap Ikan Laut Menurut Kategori dan Kecamatan di Kabupaten Pesisir Selatan, 2019 <i>Number of Marine Fishing Boat by Category and Sub-District in Pesisir Selatan Regency, 2019</i> .....	276
5.5.5	Jumlah Alat Penangkapan Ikan Laut Menurut Jenis Alat Tangkap dan Kecamatan di Kabupaten Pesisir Selatan, 2019 <i>Number of Sea Fishing Tool by Type and Sub-District in Pesisir Selatan Regency, 2019</i> .....	277
5.5.6	Jumlah Produksi dan Nilai Ikan Laut Segar Menurut Kecamatan di Kabupaten Pesisir Selatan, 2019 <i>Production and Value of Fresh Marine Fish by Sub-District in Pesisir Selatan Regency, 2019</i> .....	281
5.5.7	Jumlah Luas dan Produksi Ikan Sungai Menurut Kecamatan di Kabupaten Pesisir Selatan, 2019 <i>Production and Value of Fresh Marine Fish by Sub-District in Pesisir Selatan Regency, 2019</i> .....	282
5.5.8	Jumlah Luas dan Produksi Ikan Kolam Menurut Kecamatan di Kabupaten Pesisir Selatan, 2019 <i>Production and Value of Fresh Marine Fish by Sub-District in Pesisir Selatan Regency, 2019</i> .....	283
<b>6.</b>	<b>INDUSTRI DAN ENERGI/ INDUSTRY AND ENERGY</b>	
<b>6.1</b>	<b>INDUSTRI/ INDUSTRY</b>	
6.1.1	Jumlah Usaha Industri Kecil Menurut Jenis Industri di Kabupaten Pesisir Selatan, 2019 <i>Number of Small Industries by Type in Pesisir Selatan Regency, 2019</i> .....	291
6.1.2	Jumlah Tenaga Kerja Industri Kecil Menurut Jenis Industri di Kabupaten Pesisir Selatan, 2019 <i>Number of Labour in Small Industries by Type in Pesisir Selatan Regency, 2019</i> .....	292
6.1.3	Nilai Produksi Industri Kecil Menurut Jenis Industri di Kabupaten Pesisir Selatan, 2019 <i>Production Value of Small Industries by Type in Pesisir Selatan Regency, 2019</i> .....	293
<b>6.2</b>	<b>ENERGI DAN AIR BERSIH/ ENERGY AND CLEAN WATER</b>	
6.2.1	Jumlah Pelanggan Listrik Menurut Kelas Jenis Pemakaian dan Jumlah Daya di Kabupaten Pesisir Selatan, 2019 <i>Number of Electricity Customers by Class Type of Usage and The Amount of Power in Pesisir Selatan Regency, 2019</i> .....	294
6.2.2	Stasiun Distribusi dan Jaringan Transmisi/ Distribusi Kabupaten Pesisir Selatan, 2019 <i>Distribution/ Transmission Station and Network in Pesisir Selatan Regency, 2019</i> .....	295
6.2.3	Jumlah Pelanggan Air Minum dan Nilai Menurut Jenis Langganan di Kabupaten Pesisir Selatan, 2019 <i>Number of Water Consumer and Consumption Value by Type of Subscription in Pesisir Selatan Regency, 2019</i> .....	296

**7. PARIWISATA/ TOURISM**

**7.1 HOTEL/ HOTEL**

7.1.1 Daftar Nama, Alamat Hotel/Akomodasi, Jumlah Kamar, Tempat Tidur yang Tersedia dan Jarak dari Ibukota Kabupaten Pesisir Selatan, 2019  
*Hotel's List Name, Address, Number of Rooms, Beds Availability and Distance from Pesisir Selatan Regency's Capital, 2019*.....301

7.1.2 Jumlah Akomodasi Hotel Menurut Kecamatan di Kabupaten Pesisir Selatan, 2019  
*Number of Hotel Accomodations, Rooms and Beds in Pesisir Selatan Regency by Subdistricts, 2019*.....305

**7.2 PARIWISATA/ TOURISM**

7.2.1 Jumlah Restoran/ Rumah Makan Menurut Kecamatan di Kabupaten Pesisir Selatan, 2016-2019  
*Number of Restaurant by Sub-District in Pesisir Selatan Regency, 2016-2019*.....306

7.2.2 Jumlah Industri Pariwisata Menurut Kecamatan dan Jenis Usaha di Kabupaten Pesisir Selatan, 2019  
*Number of Tourism Industry by Sub-District and Type in Pesisir Selatan Regency, 2019*.....307

7.2.3 Arus Wisatawan yang Berkunjung di Kabupaten Pesisir Selatan, 2009-2019  
*Number of Tourist Coming in Pesisir Selatan Regency, 2009-2019*.....309

7.2.4 Jumlah Objek Wisata Menurut Kecamatan dan Jenisnya di Kabupaten Pesisir Selatan, 2019  
*Number of Tourist Attraction by Sub-District and Type in Pesisir Selatan Regency, 2019*.....310

7.2.5 Daftar Nama , Alamat Objek Wisata Alam dan Jarak dari Ibukota Kabupaten Pesisir Selatan, 2019  
*Natural Tourism Object's List Name, Address, and Distance from Pesisir Selatan Regency, 2019*.....311

7.2.6 Daftar Nama , Alamat Objek Wisata Bahari dan Jarak dari Ibukota Kabupaten Pesisir Selatan, 2019  
*Marine Tourism Object's List Name, Address, and Distance from Pesisir Selatan Regency, 2019*.....312

7.2.7 Daftar Nama , Alamat Objek Wisata Sejarah dan Jarak dari Ibukota Kabupaten Pesisir Selatan, 2019  
*Historical Tourism Object's List Name, Address, and Distance from Pesisir Selatan Regency, 2019*.....314

7.2.8 Daftar Nama , Alamat Objek Karya Wisata dan Jarak dari Ibukota Kabupaten Pesisir Selatan, 2019  
*Field Trip Tourism Object's List Name, Address, and Distance from Pesisir Selatan Regency, 2019*.....315

**8. TRANSPORTASI DAN KOMUNIKASI/ TRANSPORTATION AND COMMUNICATION**

**8.1 TRANSPORTASI/ TRANSPORTATION**

8.1.1 Jumlah Kendaraan Wajib Uji Menurut Bulan dan Jenis Kendaraan di Kabupaten Pesisir Selatan, 2019  
*Number of Test-Required Vehicles by Month and Type in Pesisir Selatan Regency, 2019*.....325

8.1.2 Jumlah Kendaraan Wajib Uji Menurut Umur dan Jenis Kendaraan di Kabupaten Pesisir Selatan, 2002 -2019  
*Number of Test-Required Vehicles by Age and Type in Pesisir Selatan Regency, 2002-2019*.....327

8.1.3 Arus Penumpang yang Datang dan Pergi Menurut Bulan di Kabupaten Pesisir Selatan, 2019  
*Passenger Inflow and Outflow by Month in Pesisir Selatan Regency, 2019*.....330

8.1.4 Panjang Jalan Kabupaten Menurut Kecamatan dan Kondisi Jalan di Kabupaten Pesisir Selatan (km), 2019  
*Length of Regency Road by Sub-District and Condition in Pesisir Selatan Regency (km), 2019*.....331

8.1.5 Panjang Jalan Kabupaten Menurut Kecamatan dan Permukaan Jalan di Kabupaten Pesisir Selatan (km), 2019  
*Length of Regency Road by Sub-District and Road Surface in Pesisir Selatan Regency (km), 2019*.....332

8.1.6 Panjang Jalan Menurut Status Kewenangan dan Kondisi Jalan di Kabupaten Pesisir Selatan (km), 2019  
*Length of Road by Authority and Condition in Pesisir Selatan Regency (km), 2019*.....333

8.1.7 Panjang Jalan Negara Menurut Kecamatan dan Kondisi Jalan di Kabupaten Pesisir Selatan (km), 2019  
*Length of State Road by Sub-District and Condition in Pesisir Selatan Regency (km), 2019*.....334

8.1.8 Panjang Jalan Provinsi Menurut Kecamatan dan Kondisi Jalan di Kabupaten Pesisir Selatan (km), 2019  
*Length of Provincial Road by Sub-District and Condition in Pesisir Selatan Regency (km), 2019*.....335

8.1.9	Jumlah Jembatan Pada Ruas Jalan Negara Menurut Kecamatan di Kabupaten Pesisir Selatan, 2019 <i>Number of Bridge on State Road by Sub-District in Pesisir Selatan Regency, 2019</i> .....	336
<b>8.2 KOMUNIKASI/ COMMUNICATION</b>		
8.2.1	Jumlah Surat Pos yang Dikirim dan Diterima Melalui Kantor Pos dan Giro di Kabupaten Pesisir Selatan, 2019 <i>Number of Letter Sent and Received by Post Office in Pesisir Selatan Regency, 2019</i> .....	337
8.2.2	Jumlah Paket Pos dan Surat Kilat Pos yang Dikirim dan Diterima Melalui Kantor Pos dan Giro di Kabupaten Pesisir Selatan, 2019 <i>Number of Packages and Express Mail Sent and Received by Post Office in Pesisir Selatan Regency, 2019</i> .....	339
8.2.3	Jumlah Penerimaan dan Pengeluaran Giro & Cek Pos Kantor Pos dan Giro di Kabupaten Pesisir Selatan, 2019 <i>Income and Expenditure of Postal Check and Giro by Post Office in Pesisir Selatan Regency, 2019</i> .....	340
8.2.4	Jumlah Wessel Pos Yang Dikirim dan Diterima Kantor Pos di Kabupaten Pesisir Selatan, 2019 <i>The Amount of Money Orders Sent and Received by Post Office in Pesisir Selatan Regency, 2019</i> .....	341
8.2.5	Jumlah Menara Telekomunikasi Menurut Perusahaan Menara di Kabupaten Pesisir Selatan dirinci Menurut Kecamatan , 2019 <i>Number of Telecommunication Tower in Pesisir Selatan Regency by Company and Sub Districts, 2019</i> .....	342
8.2.6	Jumlah Kampung Tanpa Sinyal Seluler di Kabupaten Pesisir Selatan Dirinci Menurut Kecamatan, 2019 <i>Number of Kampung without Celluler Signal in Pesisir Selatan Regency by Sub Districts, 2019</i> .....	344
8.2.7	Jumlah Layanan Wifi Gratis Menurut Kecamatan di Kabupaten Pesisir Selatan, 2019 <i>Number of Free Wifi Services in Pesisir Selatan Regency by Sub Districts, 2019</i> .....	345
8.2.8	Jumlah Aplikasi Elektronik Government (E-Government) Pemerintah Kabupaten Pesisir Selatan, 2019 <i>Number of Pesisir Selatan Regency E-Government Application, 2019</i> .....	346
<b>9. KEUANGAN DAERAH DAN PERBANKAN/ LOCAL FINANCE AND BANKING</b>		
<b>9.1 KEUANGAN DAERAH/ LOCAL FINANCE</b>		
9.1.1	Target dan Realisasi PBB Menurut Kecamatan di Kabupaten Pesisir Selatan, 2019 <i>Target and Realization of Land and Building Taxes by Sub-District in Pesisir Selatan Regency, 2019</i> .....	353
9.1.2	Target dan Realisasi Anggaran Pendapatan Daerah Menurut Jenis Penerimaan di Kabupaten Pesisir Selatan, 2019 <i>Target and Realization of Regional Revenue Budget by Type of Revenue in Pesisir Selatan Regency, 2019</i> .....	354
9.1.3	Target dan Realisasi Belanja Tidak Langsung dan Langsung di Kabupaten Pesisir Selatan, 2019 <i>Target and Realization of Indirect and Direct Expenditures of Regional Government in Pesisir Selatan Regency, 2019</i> .....	355
9.1.4	Target dan Realisasi Belanja Pendapatan Asli Daerah (PAD) di Kabupaten Pesisir Selatan Dirinci Menurut Sumber Penerimaan, 2019 <i>Target and Realization of Own-Source Revenue in Pesisir Selatan Regency by Source of Revenue, 2019</i> .....	356
9.1.5	Target dan Realisasi Penerimaan Pajak Daerah di Kabupaten Pesisir Selatan Dirinci Menurut Jenis Pajak, 2019 <i>Target and Realization of Regional Tax Revenue in Pesisir Selatan Regency by Type of Tax, 2019</i> .....	357
<b>9.2 PERBANKAN/ BANKING</b>		
9.2.1	Penumpukan Dana Menurut Keadaan Akhir Bulan dan Dana yang Dihimpun Oleh Bank-Bank di Kabupaten Pesisir Selatan (Ribu Rupiah), 2019 <i>Accumulation of Funds by The End of The Month Specified and Type of Fund by All Bank in Pesisir Selatan Regency (Thousand Rupiah), 2019</i> .....	358

9.2.2	Posisi Nominal Deposito Menurut Keadaan Akhir Bulan Seluruh Bank di Kabupaten Pesisir Selatan (Ribu Rupiah), 2019 <i>Deposits Nominal Position by The End of The Month by All Bank in Pesisir Selatan Regency (Thousand Rupiah), 2019</i> .....	359
9.2.3	Posisi Kredit Menurut Jenis Penggunaan Seluruh Bank di Kabupaten Pesisir Selatan (Ribu Rupiah), 2019 <i>Credit Position by Type of Use by All Bank in Pesisir Selatan Regency (Thousand Rupiah), 2019</i> .....	360
9.2.4	Perkembangan Pemberian Kredit Menurut Penggunaannya di Seluruh Bank di Kabupaten Pesisir Selatan (Ribu Rupiah), 2004-2019 <i>The Progress of Credit Provision by Type of Use in All Bank in Pesisir Selatan Regency (Thousand Rupiah), 2004-2019</i> .....	361
<b>10.</b>	<b>PENGELUARAN PENDUDUK/ POPULATION EXPENDITURE</b>	
<b>10.1</b>	<b>PENGELUARAN PENDUDUK/ POPULATION EXPENDITURE</b>	
10.1.1	Pengeluaran Per Kapita Menurut Kelompok Barang di Kabupaten Pesisir Selatan, 2018 <i>Monthly Expenditure per Capita by Commodity Group in Pesisir Selatan Regency, 2018</i> .....	367
10.1.2	Ketersediaan Energi Per Kapita Menurut Kelompok Bahan Makanan (kkal/kapita/hari) di Kabupaten Pesisir Selatan, 2015-2019 <i>The availability of Energy per Capita by Type of Food Material (kcal/capita/day) in Pesisir Selatan Regency, 2015-2019</i> .....	368
10.1.3	Ketersediaan Protein Per Kapita Menurut Kelompok Bahan Makanan (kkal/ kapita/hari) di Kabupaten Pesisir Selatan, 2015-2019 <i>The Availability of Proteins Per Capita by Type of Food Material (kcal/capita/day) in Pesisir Selatan Regency, 2015-2019</i> .....	369
10.1.4	Ketersediaan Lemak Per Kapita Menurut Kelompok Bahan Makanan (kkal/kapita/hari) di Kabupaten Pesisir Selatan, 2015-2019 <i>The Availability of Fat Per Capita by Type of Food Material (kcal/capita/day) in Pesisir Selatan Regency, 2015-2019</i> .....	370
10.1.5	Konsumsi Pangan Penduduk di Kabupaten Pesisir Selatan, 2015-2019 <i>Food Consumption of People in Pesisir Selatan Regency, 2015-2019</i> .....	371
10.1.6	Jumlah Cadangan Pangan Masyarakat dan Pemerintah Dirinci Menurut Kecamatan di Kabupaten Pesisir Selatan, 2019 <i>Community and Government Food Reserves by Subdistrict in Pesisir Selatan Regency, 2019</i> .....	372
10.1.7	Jumlah Kelompok Lumbung Pangan Masyarakat (LPM), Lembaga Distribusi Pangan Masyarakat (LPDM), Kawasan Rumah Pangan Lestari (KRPL) dan Toko Tani Indonesia (TTI) Menurut Kecamatan di Kabupaten Pesisir Selatan, 2019 <i>Number of Food Storage Group by Subdistrict in Pesisir Selatan Regency, 2019</i> .....	373
<b>11.</b>	<b>PERDAGANGAN/ TRADE</b>	
<b>11.1</b>	<b>KOPERASI/ COOPERATIVE</b>	
11.1.1	Jumlah Koperasi dan Jumlah Anggota Menurut Jenis Koperasi di Kabupaten Pesisir Selatan, 2019 <i>Number of Cooperatives and Member of Cooperatives by Type in Pesisir Selatan Regency, 2019</i> .....	379
11.1.2	Jumlah KUD Menurut Kecamatan dan Status di Kabupaten Pesisir Selatan, 2019 <i>Number of Village Unit Cooperatives by Sub-District and Status in Pesisir Selatan Regency, 2019</i> .....	380

11.1.3	Jumlah Simpanan, Cadangan Hutang, Volume Usaha dan Sisa Hasil Usaha (SHU) Koperasi (Rp.000), 2019 <i>Number of Saving, Reserve, Debt, Business Volume, and Dividends of Village Unit Cooperatives (Rp.000), 2019</i> .....	381
<b>11.2</b>	<b>PERDAGANGAN DAN HARGA/ TRADE AND PRICES</b>	
11.2.1	Jumlah Sarana Perdagangan Menurut Jenisnya di Kabupaten Pesisir Selatan, 2018-2019 <i>Number of Trading Facilities by Type of Facilities in Pesisir Selatan Regency, 2018-2019</i> .....	383
11.2.2	Jumlah Pedagang di Kabupaten Pesisir Selatan dirinci Menurut Kecamatan, 2019 <i>Number of Merchants in Pesisir Selatan Regency by Subdistrict, 2019</i> .....	384
11.2.3	Harga Rata-Rata Komoditi Ekspor Menurut Bulan di Kabupaten Pesisir Selatan (Rp/Kg), 2019 <i>Average Price of Export Commodity by Month in Pesisir Selatan Regency (Rp/Kg), 2019</i> .....	385
<b>12.</b>	<b>Sistem Neraca Regional /System of Regional Accounts</b>	
<b>12.1</b>	<b>PRODUK DOMESTIK REGIONAL BRUTO MENURUT LAPANGAN USAHA/ GROSS REGIONAL DOMESTICS PRODUCT BY INDUSTRY</b>	
12.1.1	Produk Domestik Regional Bruto Kabupaten Pesisir Selatan Atas Dasar Harga Berlaku Menurut Lapangan Usaha (Juta rupiah), 2015-2019 <i>Gross Regional Domestic Product of Pesisir Selatan Regency at Current Market Prices by Industry (Million rupiahs), 2015-2019</i> .....	398
12.1.2	Produk Domestik Regional Bruto Kabupaten Pesisir Selatan Atas Dasar Harga Konstan 2010 Menurut Lapangan Usaha (juta rupiah), 2015-2019 <i>Gross Regional Domestic Product of Pesisir Selatan Regency at 2010 Constant Market Prices by Industry (million rupiahs), 2015-2019</i> .....	400
12.1.3	Distribusi Persentase Produk Domestik Regional Bruto Kabupaten Pesisir Selatan Atas Dasar Harga Berlaku Menurut Lapangan Usaha, 2015-2019 <i>Percentage Distribution of Gross Regional Domestic Product of Pesisir Selatan Regency at Current Market Prices by Industry, 2015-2019</i> .....	402
12.1.4	Laju Pertumbuhan Produk Domestik Regional Bruto Kabupaten Pesisir Selatan Atas Dasar Harga Konstan 2010 Menurut Lapangan Usaha (persen), 2015-2019 <i>Growth Rate of Gross Regional Domestic Product of Pesisir Selatan Regency at 2010 Constant Market Prices by Industry (percent), 2015-2019</i> .....	404
12.1.5	Indeks Harga Implisit Produk Domestik Regional Bruto Kabupaten Pesisir Selatan Menurut Lapangan Usaha, 2015-2019 <i>Implicit Price Indices of Gross Regional Domestic Product of Pesisir Selatan Regency by Industry (2010=100), 2015-2019</i> .....	406
12.1.6	Laju Implisit Produk Domestik Regional Bruto Kabupaten Pesisir Selatan Menurut Lapangan Usaha, 2015-2019 <i>Implicit Growth of Gross Regional Domestic Product of Pesisir Selatan Regency by Industry, 2015-2019</i> .....	408
<b>12.2</b>	<b>PRODUK DOMESTIK REGIONAL BRUTO MENURUT PENGELUARAN/ GROSS REGIONAL DOMESTICS PRODUCT BY EXPENDITURE</b>	
12.2.1	Produk Domestik Regional Bruto Kabupaten Pesisir Selatan Atas Dasar Harga Berlaku Menurut Pengeluaran (Juta rupiah), 2015-2019 <i>Gross Regional Domestic Product of Pesisir Selatan Regency at Current Market Prices by Expenditure (Million rupiahs), 2015-2019</i> .....	410



12.2.2	<p>Produk Domestik Regional Bruto Kabupaten Pesisir Selatan Atas Dasar Harga Konstan Menurut Pengeluaran (Juta rupiah), 2015–2019 <i>Gross Regional Domestic Product of Pesisir Selatan Regency at Constant Prices by Expenditure (Million rupiahs), 2015–2019</i> .....</p>	411
12.2.3	<p>Distribusi Produk Domestik Regional Bruto Kabupaten Pesisir Selatan Atas Dasar Harga Berlaku Menurut Pengeluaran (Juta rupiah), 2015–2019 <i>Percentage Distribution of Gross Regional Domestic Product of Pesisir Selatan Regency at Current Market Prices by Expenditure (Million rupiahs), 2015–2019</i> .....</p>	412
12.2.4	<p>Laju Pertumbuhan Produk Domestik Regional Bruto Kabupaten Pesisir Selatan Atas Dasar Harga Konstan Menurut Pengeluaran (Juta rupiah), 2015–2019 <i>Growth Rate of Gross Regional Domestic Product of Pesisir Selatan Regency at Constant Prices by Expenditure (Million rupiahs), 2015–2019</i> .....</p>	413
12.2.5	<p>Laju Indeks Implisit Produk Domestik Regional Bruto Kabupaten Pesisir Selatan Menurut Pengeluaran (Juta rupiah), 2015–2019 <i>Growth Rate of Implicit Price Index of Gross Regional Domestic Product of Pesisir Selatan Regency by Expenditure (Million rupiahs), 2015–2019</i> .....</p>	414
<b>13.</b>	<b>PERBANDINGAN ANTAR KABUPATEN/KOTA/ REGENCY/ MUNICIPALITY COMPARISON</b>	
<b>13.1</b>	<b>PERBANDINGAN ANTAR KABUPATEN/KOTA/ REGENCY/ MUNICIPALITY COMPARISON</b>	
13.1.1	<p>Jumlah Penduduk Menurut Kabupaten/Kota di Provinsi Sumatera Barat (ribu), 2015–2019 <i>Population by Regency/City in Sumatera Barat Province (thousand), 2015–2019</i> .....</p>	417
13.1.2	<p>Laju Pertumbuhan PDRB Atas Harga Konstan 2010 Menurut Kabupaten/Kota di Provinsi Sumatera Barat (Persentase), 2015–2019 <i>GDP Growth Rate at 2010 Constant Market Prices by Regencies/Municipal in West Sumatera Province (Percentage), 2015–2019</i> .....</p>	418
13.1.3	<p>Tingkat Pengangguran Terbuka Menurut Kabupaten/Kota di Provinsi Sumatera Barat, 2015–2019 (Persen) <i>Open Unemployment Rate by Regency/Municipal in West Sumatera Province, 2015–2019 (percentage)</i> .....</p>	419
13.1.4	<p>Jumlah Penduduk Miskin Menurut Kabupaten/Kota di Provinsi Sumatera Barat (ribu Orang), 2015–2019 <i>Percentage of Poor People by Regency/Municipal in West Sumatera Province (Thousand people), 2015–2019</i> .....</p>	420
13.1.5	<p>Indeks Pembangunan Manusia Menurut Kabupaten/Kota di Provinsi Sumatera Barat, 2015–2019 <i>Human Development Index Regencies/Municipal in West Sumatera Province, 2015–2019</i> .....</p>	421
13.1.6	<p>Angka Harapan Hidup (AHH) Menurut Kabupaten/Kota di Provinsi Sumatera Barat (Tahun), 2015–2019 <i>Life Expectancy at Birth by Regencies/Municipal in West Sumatera Province (Years), 2015–2019</i> .....</p>	422
13.1.7	<p>Rata-Rata Lama Sekolah Menurut Kabupaten/Kota di Provinsi Sumatera Barat (Tahun), 2015–2019 <i>Mean Year of Schooling by Regencies/Municipal in West Sumatera Province (Years), 2015–2019</i> .....</p>	423
13.1.8	<p>Angka Harapan Lama Sekolah Menurut Kabupaten/Kota di Provinsi Sumatera Barat, 2015–2019 <i>Expected Years of Schooling by Regencies/Municipal in West Sumatera Province, 2015–2019</i> .....</p>	424



## DAFTAR GAMBAR/LIST OF FIGURES

	<b>Halaman</b> <i>Page</i>
1.1 Luas Daerah Kabupaten Pesisir Selatan menurut Kecamatan (%), 2019 <i>Total Area by Subdistrict in Pesisir Selatan Regency (%), 2019</i> .....	4
2.1 Jumlah Pegawai Negeri Sipil di Kabupaten Pesisir Selatan Menurut Jenis Kelamin dan Tingkat Pendidikan, Desember 2019 <i>Number of Civil Servants in Pesisir Selatan Regency by Educational Level and Sex, December 2019</i> .....	19
3.1 Distribusi Penduduk di Kabupaten Pesisir Selatan Menurut Kecamatan, 2019	
3.2 Piramida Penduduk Menurut Kelompok Umur dan Jenis Kelamin Kabupaten Pesisir Selatan, 2019 <i>Pyramid Population by Sex and Age Group in Pesisir Selatan Regency, 2019</i> .....	66
4.1 Jumlah Sekolah di Kabupaten Pesisir Selatan Berdasarkan Tingkat Pendidikan, 2019 <i>School in Pesisir Selatan Regency by Level (%), 2019</i> .....	91
5.1 Perkembangan Produksi Padi di Kabupaten Pesisir Selatan (ton), 2015-2019 <i>Paddy Production Growth in Pesisir Selatan Regency (ton), 2015-2019</i> .....	201
5.2 Produksi Kelapa Sawit Menurut Kecamatan di Kabupaten Pesisir Selatan (ton), 2019 <i>Pal Oil Production by Subdistricts in Pesisir Selatan Regency (ton), 2019</i> .....	202
6.1 Nilai Air Bersih yang Disalurkan oleh PDAM Painan, 2015-2019 <i>Value of Water Distributed by Water Suplly Company of Panian, 2015-2019</i> .....	289
9.1 Persentase Realisasi Pendapatan Anggaran Daerah Kabupaten Pesisir Selatan, 2015-2019 <i>Percentage of Realization of Own-Source Revenue in Pesisir Selatan Regency, 2015-2019</i> .....	351
12.1 Laju Pertumbuhan Produk Domestik Regional Bruto Kabupaten Pesisir Selatan Atas Dasar Harga Konstan 2010 Menurut Lapangan Usaha (persen), 2015–2019 <i>Growth Rate of Gross Regional Domestic Product of Pesisir Selatan Regency at 2010 Constant Market Prices by Industry (percent), 2015–2019</i> .....	397



## PENJELASAN UMUM/EXPLANATORY NOTES

Tanda-tanda, satuan-satuan, dan lain-lainnya yang digunakan dalam publikasi ini adalah sebagai berikut:

*Symbols, measurement units, and acronyms which are used in this publication, are as follows:*

### 1. TANDA-TANDA/SYMBOLS

Data tidak tersedia/Data not available .....	: ...
Tidak ada atau nol /Null or zero .....	: -
Data dapat diabaikan/Data negligible .....	: 0
Tanda decimal/Decimal point .....	: ,
Data tidak dapat ditampilkan/Not applicable .....	: NA
Angka estimasi/Estimated figures .....	: e
Angka diperbaiki/Revised figures .....	: r
Angka sementara/Preliminary figures .....	: x
Angka sangat sementara/Very preliminary figures .....	: xx
Angka sangat sangat sementara/Very very preliminary figures .....	: xxx

### 2. SATUAN/UNITS

barel/barrel .....	: 158,99 liter/litres = 1/6,2898 m <sup>3</sup>
hektar (ha)/hectare (ha) .....	: 10 000 m <sup>2</sup>
kilometer (km)/kilometres (km) .....	: 1 000 meter/meters (m)
knot/knot .....	: 1,8523 km/jam (km/hour)
kuintal/quintal .....	: 100 kg
KWh .....	: 1 000 Watt hour
MWh .....	: 1 000 KWh
liter (untuk beras)/litre (for rice) .....	: 0,80 kg
MMSCF .....	: 1/35,3 m <sup>3</sup>
metrik ton (m.ton)/metric ton (m. ton) .....	: 0,98421 long ton = 1 000 kg
ons/ounce .....	: 28,31 gram/grams
ton .....	: 1 000 kg

Satuan lain: buah, dus, butir, helai/lembar, kaleng, batang, pulsa, ton kilometer (ton-km), jam, menit, persen (%).

*Other units: unit, pack, pieces, sheet, tin, pulse, ton-kilometres(ton-km), hour, minute, percent (%).*

Perbedaan angka di belakang koma disebabkan oleh pembulatan angka.

*The difference in decimal numbers is caused by rounding.*

## DAFTAR SINGKATAN/ LIST OF ABBREVIATIONS

SI	: Stasiun Iklim
SIMPK	: Stasiun Meteorologi Pertanian Khusus
t.t	: Tempat tidur
BCG	: Bacillus Calmette Guerin
DPT	: Difteri, Pertusis, Tetanus
TT	: Tetanus Toxoid
IOT	: Industri Obat Tradisional/ <i>Traditional Medicine Industry</i>
IKOT	: Industri Kecil Obat Tradisional/ <i>Traditional Medicine Small</i>
Alkes	: Alat kesehatan/ <i>Health Kits</i>
PKRT	: Perbekalan Kesehatan Rumah tangga/ <i>Household Health Logistics</i>
Kompl	: Komplemen/ <i>Complement</i>
IRTP	: Industri Pangan Produksi Rumah Tangga/ <i>Foods Home Industry</i>
PBF	: Pedagang Besar Farmasi/ <i>Pharmacy Whole-seller</i>
GFK	: Gudang Farmasi Kab/Kota/Regency/ <i>Municipality Pharmacy Warehouse</i>
RB	: Rumah Bersalin/ <i>Delivery House</i>
Pustu	: Puskesmas pembantu/ <i>Auxiliary Public Health Center</i>
BP	: Balai Pengobatan/ <i>Polyclinic</i>
TPS	: Tempat Pembuangan Sementara / <i>landfill</i>
Jamkesmas	: Jaminan kesehatan masyarakat miskin/ <i>Poor public health insurance</i>
PJKMU	: Program Jaminan Kesehatan Masyarakat Umum
SIUP	: Surat Ijin Usaha Perdagangan/ <i>Trading Permission Letter</i>
TDP	: Tanda Daftar Perusahaan/ <i>Company Registration Identity</i>
API	: Angka Pengenal Importir/ <i>Importer's Identity Number</i>

## Statistik Kunci, 2017–2019

### Key Statistics, 2017–2019

Rincian/Description	Satuan/Unit	2017	2018	2019
(1)	(2)	(5)	(6)	(7)
<b>SOSIAL/SOCIAL</b>				
Penduduk <sup>1</sup> /Population <sup>1</sup>	ribu/thousand	457,28	460,71	463,92
Angka Harapan Hidup <sup>1-e</sup> /Life Expectancy Rate <sup>1</sup>	tahun/years	70,23	70,45	70,73
Tingkat Partisipasi Angkatan Kerja -TPAK <sup>2</sup> <i>Labour Force Participation Rate-LFPR<sup>2</sup></i>	%	64,03	66,60	68,48
Tingkat Pengangguran Terbuka-TPT <sup>2</sup> <i>Unemployment Rate-UR<sup>2</sup></i>	%	5,95	5,85	5,84
Penduduk Miskin <sup>3</sup> /Poor People <sup>3</sup>	ribu/thousand	35,53	34,92	36,51
Persentase Penduduk Miskin <sup>3</sup> <i>Percentage of Poor People<sup>3</sup></i>	%	7,79	7,59	7,88
Indeks Pembangunan Manusia-IPM <sup>4</sup> <i>Human Development Index<sup>5</sup></i>	—	68,74	69,40	70,08
<b>EKONOMI/ECONOMIC</b>				
Produk Domestik Regional Bruto (PDRB) Harga Berlaku <sup>5</sup> <i>Gross Regional Domestic Bruto (GRDP) at Current Price<sup>5</sup></i>	miliar rupiah <i>billion rupiahs</i>	12 521,9	13 642,6	14 044,8
Laju Pertumbuhan Ekonomi <sup>6</sup> /Economic Growth <sup>6</sup>	%	5,42	5,36	4,81

Catatan/Notes: <sup>1</sup> Data 2006–2009: berdasarkan hasil SUPAS 2005; mulai 2010: Hasil proyeksi penduduk Indonesia 2010–2035 (pertengahan tahun/Juni)/Data in 2006–2009: based on SUPAS 2005; since 2010: The result of Indonesia population projection 2010–2035 (mid year/June)

<sup>2</sup> Kondisi Agustus/Condition at August

<sup>3</sup> Kondisi Maret/Condition at March

<sup>4</sup> Sejak tahun 2010, IPM dihitung dengan metode baru. Komponen IPM metode baru adalah angka harapan hidup saat lahir, harapan lama sekolah, rata-rata lama sekolah, dan pengeluaran per kapita/Since 2010, HDI was calculated using new method. New HDI component are life expectancy at birth, expected years of schooling, means years of schooling, and expenditure per capita

<sup>5</sup> Mulai tahun 2010 mengadopsi System of National Account 2008 (SNA 2008)/Since 2010 is in line with System of National Account 2008 (SNA 2008)

<sup>6</sup> Sebelum 2011 menggunakan tahun dasar 2000 (2000=100), mulai 2011 menggunakan tahun dasar 2010 (2010=100)/Before 2011 using 2000 base year (2000=100), since 2011 using 2010 base year (2010=100)

<sup>7</sup> Menggunakan penimbang hasil proyeksi penduduk tahun 2010-2035/Weighted by the 2010-2035 population projection





# GEOGRAFI DAN IKLIM

Geography  
and Climate

BAB

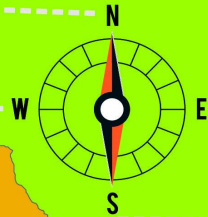
CHAPTER

1

Kota Padang

Kab Solok,  
Kab Solok Selatan  
Provinsi Jambi

Samudera  
Indonesia



Jumlah Pulau **47**  
Number of Island buah

Luas wilayah  
Area  
**5.749,89 Km<sup>2</sup>**

Provinsi  
Bengkulu



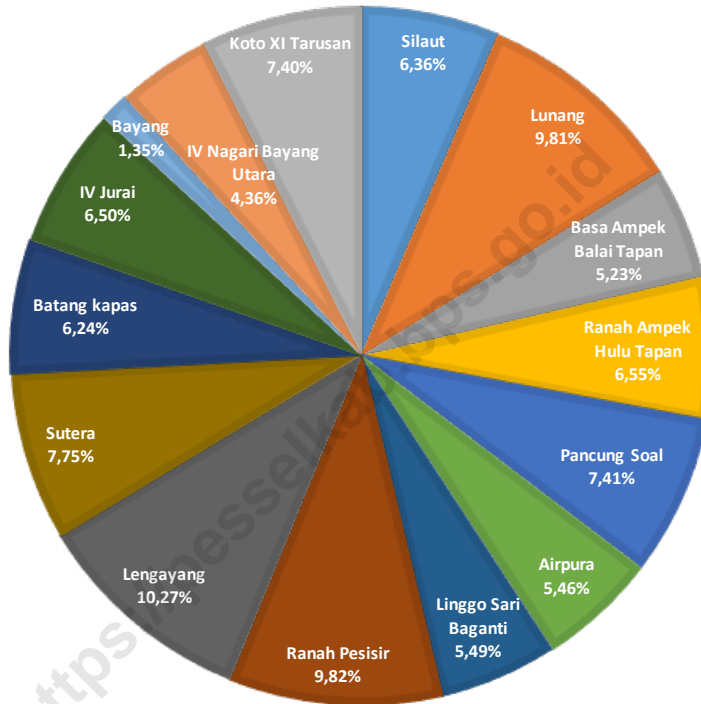
**PENJELASAN TEKNIS**

1. Kabupaten Pesisir Selatan secara astronomis terletak pada  $0^{\circ} 59' - 2^{\circ} 28,6'$  Lintang Selatan dan  $100^{\circ} 19' - 101^{\circ} 18'$  Bujur Timur.
2. Berdasarkan letak geografisnya, Kabupaten Pesisir Selatan terletak di pantai barat pulau Sumatera.
3. Selain daratan pulau Sumatera, Kabupaten Pesisir Selatan juga memiliki 47 pulau kecil yang menyebar di sisi pantai Kabupaten Pesisir Selatan.
4. Berdasarkan topologi wilayah, Kabupaten Pesisir Selatan di lewati sejumlah aliran sungai yaitu sebanyak 22 aliran sungai.
5. Desa pesisir/tepi laut adalah desa/kelurahan yang memiliki wilayah yang berbatasan langsung dengan garis pantai/laut (atau merupakan desa pulau) dengan sumber kehidupan rakyatnya sebagian besar tergantung pada potensi laut.
6. Desa lereng/punggung bukit adalah desa/kelurahan yang wilayahnya sebagian besar berada di lereng / punggung bukit atau gunung.
7. Desa lembah/daerah aliran sungai (DAS) adalah desa/kelurahan yang wilayahnya sebagian besar merupakan daerah cekungan/legokan di sekitar aliran sungai atau berada di antara dua buah gunung atau bukit.
8. Desa Dataran adalah desa/kelurahan yang sebagian besar wilayahnya rata/datar.

**TECHNICAL NOTES**

1. *Astronomically, Pesisir Selatan Regency is located between  $0^{\circ} 59' - 2^{\circ} 28,6'$  South Latitude and  $100^{\circ} 19' - 101^{\circ} 18'$  East Longitude.*
2. *In terms of geographic location, Pesisir Selatan Regency located in west coast Sumatera island.*
3. *Besides Sumatera mainland, Pesisir Selatan Regency has 47 small remote islands spreads along coast side.*
4. *In terms of topology area, Pesisir Selatan Regency has flowed 22 river crossed city.*
5. *Off-shore village: Off-shore village is a village which has a portion area in the border of beach/coast/seashore or classified as island village, with the majority of peoples' life depending on sea potential.*
6. *Hilly village is a village with the largest part of the village being the hilly are or the mountain.*
7. *Valley village/river basin area is a village with the largest part of the village being the valley or river basin or the area between two mountain or hills.*
8. *Flat village is a village with the largest part of the village being flat contour.*

**Gambar 1.1** Luas Daerah Kabupaten Pesisir Selatan menurut Kecamatan (%), 2019  
**Figures** Total Area by Subdistrict in Pesisir Selatan Regency (%), 2019



Sumber/Source: Peraturan Menteri Dalam Negeri Republik Indonesia Nomor 137 Tahun 2019 tanggal 25 Oktober 2019/ Based on Minister of Home Affairs Regulation Number 72/2019, October 25, 2019

## 1.1 KEADAAN GEOGRAFI/ GEOGRAPHY CONDITION

**Tabel 1.1.1** Luas Daerah dan Jumlah Pulau di Kabupaten Pesisir Selatan Menurut Kecamatan, 2019  
**Table** *Total Area and Number of Islands in Pesisir Selatan Regency by Subdistrict, 2019*

Kecamatan <i>Subdistrict</i>	Ibukota Kecamatan <i>Capital of Subdistrict</i>	Luas <sup>1</sup> <i>Total Area<sup>1</sup></i> (km <sup>2</sup> /sq.km)	Persentase terhadap Luas Kabupaten <i>Percentage to Subdistrict's Area</i>
(1)	(2)	(3)	(4)
1 Silaut	Silaut	365.50	6.36
2 Lunang	Lunang	564.00	9.81
3 Basa Ampek Balai Tapan	Tapan	300.93	5.23
4 Ranah Ampek Hulu Tapan	Pasar Beriang	376.57	6.55
5 Pancung Soal	Inderapura	426.10	7.41
6 Airpura	Tamuan	314.00	5.46
7 Linggo Sari Baganti	Air Haji	315.41	5.49
8 Ranah Pesisir	Balai Selasa	564.39	9.82
9 Lengayang	Kambang	590.60	10.27
10 Sutea	Surantih	445.65	7.75
11 Batang Kapas	Pasar Kuok	359.07	6.24
12 IV Jurai	Salido	373.80	6.50
13 Bayang	Pasar Baru	77.50	1.35
14 IV Nagari Bayang Utara	Asam Kumbang	250.74	4.36
15 Koto XI Tarusan	Nanggalo	425.63	7.40
<b>Pesisir Selatan</b>	<b>Painan</b>	<b>5 749.89</b>	<b>100.00</b>

Lanjutan Tabel/Continued Table 1.1.1

Kecamatan Subdistrict	Jumlah Pulau Number of Islands	Tinggi Wilayah (mdpl) Altitude (m a.s.l)	Jarak ke Ibukota Distance to the Capital
(1)	(5)	(6)	(7)
1 Silaut	-	-	186.00
2 Lunang	-	-	171.00
3 Basa Ampek Balai Tapan	-	-	135.20
4 Ranah Ampek Hulu Tapan	-	-	131.00
5 Pancung Soal	-	-	111.00
6 Airpura	-	-	101.00
7 Linggo Sari Baganti	2	-	91.50
8 Ranah Pesisir	-	-	74.50
9 Lengayang	-	-	55.00
10 Sutura	5	-	39.45
11 Batang Kapas	1	-	19.00
12 IV Jurai	9	-	4.80
13 Bayang	7	-	12.00
14 IV Nagari Bayang Utara	-	-	25.00
15 Koto XI Tarusan	23	-	10.00
<b>Pesisir Selatan</b>	<b>47</b>	<b>0-1000</b>	<b>-</b>

Catatan/Note: Peraturan Menteri Dalam Negeri Republik Indonesia Nomor 137 Tahun 2019 tanggal 25 Oktober 2019/ Based on Minister of Home Affairs Regulation Number 72/2019, October 25, 2019

Sumber/Source: Dinas Perikanan Kabupaten Pesisir Selatan, Bappeda Kabupaten Pesisir Selatan, dan Dinas Pekerjaan Umum dan Penataan Ruang Kabupaten Pesisir Selatan/ Fisheries Affairs Agency of Pesisir Selatan, Regional Development Planning Board of Pesisir Selatan Regency and Department of Public Works and Spatial Planning of Pesisir Selatan

**Tabel 1.1.2** Nama-Nama Sungai, Lokasi dan Panjangnya di Kabupaten Pesisir Selatan, 2019  
**Table** Rivers Name, Location and Length in Pesisir Selatan Regency, 2019

<b>Nama Sungai/ Rivers Name</b>	<b>Lokasi/ Location</b>	<b>Panjang (Km)/ Length (Km)</b>
(1)	(2)	(3)
1. Batang Tarusan	Koto XI Tarusan	437,0
2. Batang Bayang	Bayang	134,0
3. Batang Lumpo	IV Jurai	47,5
4. Batang Salido	IV Jurai	29,0
5. Batang Painan	IV Jurai	13,0
6. Batang Jalamu	Batang Kapas	85,0
7. Batang Taratak Tapatih	Batang Kapas	71,0
8. Batang Koto Gunung	Batang Kapas	85,0
9. Batang Surantih	Sutera	171,0
10. Batang Amping Parak	Sutera	85,0
11. Batang Kambang	Lengayang	59,0
12. Batang Lakitan	Lengayang	70,0
13. Batang Palangai	Ranah Pesisir	83,0
14. Batang Air Haji	Linggo Sari Baganti	62,9
15. Batang Punggasan	Linggo Sari Baganti	58,3
16. Batang Bantaian	Airpura	46,6
17. Batang Inderapura	Pancung Soal	174,4
18. Batang Betung	Basa IV Balai Tapan	115,0
19. Batang Tapan	Basa IV Balai Tapan	175,0
20. Batang Lunang	Lunang	133,4
21. Batang Sindang	Lunang	71,0
22. Batang Silaut	Silaut	200,0

Sumber/Source: Dinas Perikanan Kabupaten Pesisir Selatan/ Fisheries Affairs Agency of Pesisir Selatan



**Tabel 1.1.3 Jumlah Pulau, Nama-Nama, Lokasi dan Luasnya di Kabupaten Pesisir Selatan, 2019**  
**Numbers and Name of Island, Location and Area in Pesisir Selatan Regency, 2019**

<b>Nama Pulau/ Name of Island</b>	<b>Lokasi/ Location</b>	<b>Luas (Ha)/ Area (Ha)</b>
(1)	(2)	(3)
1. Batu Rimau	Kec. Koto XI Tarusan	-
2. Batu Basanggua	Kec. Koto XI Tarusan	-
3. Batu Dandang Utara	Kec. Koto XI Tarusan	-
4. Batu Ajuang Ketek	Kec. Koto XI Tarusan	-
5. Sibunta Sungai Pinang	Kec. Koto XI Tarusan	-
6. Cubadak	Kec. Koto XI Tarusan	705,00
7. Kapo-kapo	Kec. Koto XI Tarusan	-
8. Karanggo	Kec. Koto XI Tarusan	-
9. Kumbang	Kec. Koto XI Tarusan	-
10. Labuhansundai	Kec. Koto XI Tarusan	-
11. Marak	Kec. Koto XI Tarusan	256,00
12. Nibuang Batu Kalang	Kec. Koto XI Tarusan	-
13. Nibuang Cubadak	Kec. Koto XI Tarusan	-
14. Nibuang Utara	Kec. Koto XI Tarusan	-
15. Nyamuak	Kec. Koto XI Tarusan	9,00
16. Pagang	Kec. Koto XI Tarusan	32,00
17. Setan Ketek	Kec. Koto XI Tarusan	1,00
18. Setan Gadang	Kec. Koto XI Tarusan	-
19. Batu Rakik-Rakik	Kec. Koto XI Tarusan	-
20. Batu Sironjong	Kec. Koto XI Tarusan	-
21. Sironjong Gadang	Kec. Koto XI Tarusan	11,00
22. Sironjong Ketek	Kec. Koto XI Tarusan	1,50
23. Taraju	Kec. Koto XI Tarusan	1,00
24. Babi	Kec. Bayang	96,00

**Lanjutan Tabel/ Continued Table 1.1.3**

<b>Nama Pulau/ Name of Island</b>	<b>Lokasi/ Location</b>	<b>Luas (Ha)/ Area (Ha)</b>
(1)	(2)	(3)
25. Babi Ketek	Kec. Bayang	-
26. Nibuang Api-api	Kec. Bayang	-
27. Batu Puti	Kec. Bayang	-
28. Semangki Gadang	Kec. Bayang	2,00
29. Semangki Ketek	Kec. Bayang	1,40
30. Batu Dandang	Kec. Bayang	-
31. Aua Gadang	Kec. IV Jurai	68,86
32. Aua Ketek	Kec. IV Jurai	19,17
33. Batu Kareta	Kec. IV Jurai	1,50
34. Cingkuak	Kec. IV Jurai	5,00
35. Batu Dandang Selatan	Kec. IV Jurai	-
36. Batu Badatuiah	Kec. IV Jurai	-
37. Batu Mandi Aleh	Kec. IV Jurai	-
38. Batu Mandi Tengah	Kec. IV Jurai	-
39. Nibuang Sungai Nipah	Kec. IV Jurai	-
40. Batu Nago	Kec. Batang Kapas	-
41. Penyu	Kec. Sutera	-
42. Gosong Amping Parak	Kec. Sutera	-
43. Karabak Gadang	Kec. Sutera	24,84
44. Karabak Ketek	Kec. Sutera	5,00
45. Kasiak Taratak	Kec. Sutera	32,00
46. Katangkatang	Kec. Linggo Sari Baganti	-
47. Baringin	Kec. Linggo Sari Baganti	-

Sumber/Source: Dinas Perikanan Kabupaten Pesisir Selatan/ Fisheries Affairs Agency of Pesisir Selatan

## 1.2 IKLIM/ CLIMATE

**Tabel 1.2.1** Banyaknya Hari Hujan dan Curah Hujan Menurut Kecamatan di Kabupaten Pesisir Selatan, 2019  
**Table** Number of Rainy Days and Volume of Rain Falls by Sub-District in Pesisir Selatan Regency, 2019

Kecamatan/ Sub-Districts	Banyaknya Hari Hujan (Hari)/ Rainy Days (Days)	Curah Hujan (mm)/ Volume (mm)
(1)	(2)	(3)
1. SILAUT	**	**
2. LUNANG	*	*
3. BASA AMPEK BALAI TAPAN	*	*
4. RANAH AMPEK HULU TAPAN	**	**
5. PANCUNG SOAL	*	*
6. AIRPURA	**	**
7. LINGGO SARI BAGANTI	**	**
8. RANAH PESISIR	73	344
9. LENGAYANG	*	*
10. SUTERA	*	*
11. BATANG KAPAS	158	2 769
12. IV JURAI	*	*
13. BAYANG	**	**
14. IV NAGARI BAYANG UTARA	*	*
15. KOTO XI TARUSAN	20	379
<b>Rata-Rata</b>	<b>84</b>	<b>1164</b>

Catatan/ Note: \* Alat Rusak/ tool is damage

\*\* Tidak ada alat terpasang/ tool is not installed

Sumber/Source: Dinas Pengelolaan Sumber Daya Air Kabupaten Pesisir Selatan/ Water Resources Management Service of Pesisir Selatan Regency

**Tabel 1.2.2 Banyaknya Hari Hujan dan Curah Hujan Menurut Bulan di Kabupaten Pesisir Selatan, 2019**  
**Number of Rainy Days And Volume of Rain Falls by Month in Pesisir Selatan Regency, 2019**

Bulan/ Month	Banyaknya Hari Hujan (Hari)/ Rainy Days (Days)	Curah Hujan (mm)/ Volume (mm)
(1)	(2)	(3)
Januari / January	15	295,0
Pebruari / Februari	12	525,3
M a r e t / March	21	558,0
A p r i l / April	17	263,1
M e i / May	0	0
J u n i / June	19	304,0
J u l i / July	10	128,0
Agustus / August	13	248,0
September/ September	5	54,7,0
Oktober / October	10	44,5
Nopember/ November	11	183,5
Desember / December	21	363,0

Sumber/Source: Dinas Pengelolaan Sumber Daya Air Kabupaten Pesisir Selatan/ Water Resources Management Service of Pesisir Selatan Regency

**Tabel 1.2.3** Jumlah Kejadian Bencana Alam Dirinci Menurut Kecamatan, 2019  
**Table** Number of Natural Disaster by Sub-District, 2019

Kecamatan/ Sub-Districts	Jenis Bencana/ Type of Disaster				
	Tanah Longsor/ Landslide	Gempa Bumi/ Earthquake	Tsunami/ Tsunami	Banjir/ Flood	Angin Topan/ Hurricane
(1)	(2)	(3)	(4)	(5)	(6)
1 Silaut	-	-	-	-	-
2 Lunang	-	-	-	-	-
3 Basa Ampek Balai Tapan	-	-	-	-	-
4 Ranah Ampek Hulu Tapan	-	-	-	1	-
5 Pancung Soal	-	-	-	-	-
6 Airpura	-	-	-	-	-
7 Linggo Sari Baganti	-	-	-	-	1
8 Ranah Pesisir	-	-	-	2	1
9 Lengayang	-	-	-	-	2
10 Sutera	-	-	-	-	-
11 Batang Kapas	-	-	-	-	2
12 IV Jurai	3	-	-	11	14
13 Bayang	-	-	-	1	3
14 IV Nagari Bayang Utara	-	-	-	-	-
15 Koto XI Tarusan	1	-	-	2	6
<b>Kabupaten Pesisir Selatan</b>	<b>4</b>	<b>-</b>	<b>-</b>	<b>17</b>	<b>29</b>

**Lanjutan Tabel/ Continued Table 1.2.3**


Kecamatan/ Sub-Districts	Jenis Bencana/ Type of Disaster			Jumlah/ Total
	Kekeringan/ Drought	Kebakaran Hutan/ Forrest Fires	Abrasi Pantai/ Abrasion	
(1)	(7)	(8)	(9)	(10)
1 Silaut	-	-	-	-
2 Lunang	-	2	-	2
3 Basa Ampek Balai Tapan	-	-	-	-
4 Ranah Ampek Hulu Tapan	-	-	-	-
5 Pancung Soal	-	1	-	1
6 Airpura	-	-	-	-
7 Linggo Sari Baganti	-	-	-	-
8 Ranah Pesisir	-	-	-	-
9 Lengayang	-	-	-	-
10 Sutera	-	-	1	1
11 Batang Kapas	-	-	-	-
12 IV Jurai	-	3	-	3
13 Bayang	-	-	-	-
14 IV Nagari Bayang Utara	-	-	-	-
15 Koto XI Tarusan	-	4	-	2
<b>Kabupaten Pesisir Selatan</b>	<b>-</b>	<b>10</b>	<b>1</b>	<b>61</b>

Sumber/Source: Badan Penanggulangan Bencana Daerah Kabupaten Pesisir Selatan/ Regional Disaster Management Service of Pesisir Selatan Regency



## Jumlah Pegawai Negeri Sipil Menurut Golongan Kepangkatan di Kabupaten Pesisir Selatan, 2019

Number of Civil Servants by Hierarchy in Pesisir Selatan  
Regency, 2019







**PENJELASAN TEKNIS**

1. Dalam menjalankan tugasnya sebagai kepala daerah yang memimpin suatu daerah otonom dalam hal ini Bupati, maka diperlukan adanya perangkat daerah. Perangkat daerah adalah lembaga atau badan pemerintahan daerah yang membantu kepala daerah dalam menyelenggarakan pemerintahan. Perangkat daerah antara lain terdiri atas sekretariat daerah, sekretariat DPRD, dinas daerah (OPD), lembaga teknis daerah, kecamatan, nagari dan jorong.
2. Bupati dalam menjalankan tugasnya dibantu oleh seorang wakil dimana dalam hal ini disebut wakil bupati. Bupati dan wakil bupati dipilih dalam pemilihan umum daerah yang berlangsung tiap lima tahun sekali.
3. DPRD, adalah mitra kerja dari bupati. Dalam menjalankan tugasnya, DPRD disebut sebagai lembaga legislatif. DPRD kabupaten mempunyai tugas mengawasi jalannya pemerintahan di kabupaten. Selain DPRD juga bertugas untuk membuat peraturan daerah dan menetapkan Rancangan Anggaran Pendapatan dan Belanja Daerah (RAPBD).
4. Sekretariat daerah dipimpin oleh sekretaris daerah. Tugas sekretaris daerah adalah membantu kepala daerah dalam menyusun kebijakan dan mengoordinasikan dinas daerah dan lembaga teknis daerah.
5. Instansi Vertikal adalah perangkat dari Departemen-Departemen atau Lembaga-lembaga Pemerintah bukan Departemen yang mempunyai lingkungan kerja di

**TECHNICAL NOTES**

1. *In performing obligation and duties as head of the region who led an autonomous region in this case the Regent, it is necessary to device area. The device is a local agency or local government entity that helps in organizing regional heads of government. The device consists of areas such as regional secretariat, the secretariat of parliament, local agencies (on education), regional technical institutions, sub districts, nagari and villages.*
2. *Regent in proceeding the obligation have an assistant in this case to be called as vice regent. Regent and vice regent were elected in a regional general election occurred every five years.*
3. *Parliament, is a partner of the regent. In performing its duties, the council called the legislature. Regency has the task of overseeing the administration of the district. In addition Council also tasked to make a draft local regulations and establish the State Budget (proposed budget).*
4. *Regional secretariat led by district secretary. Task is to assist the regional secretary in the regional head offices develop policies and coordinate local and regional technical institutions.*
5. *Vertical agency is the agency of the Department-Ministry or Government institutions not having a working environment department in the region concerned.*

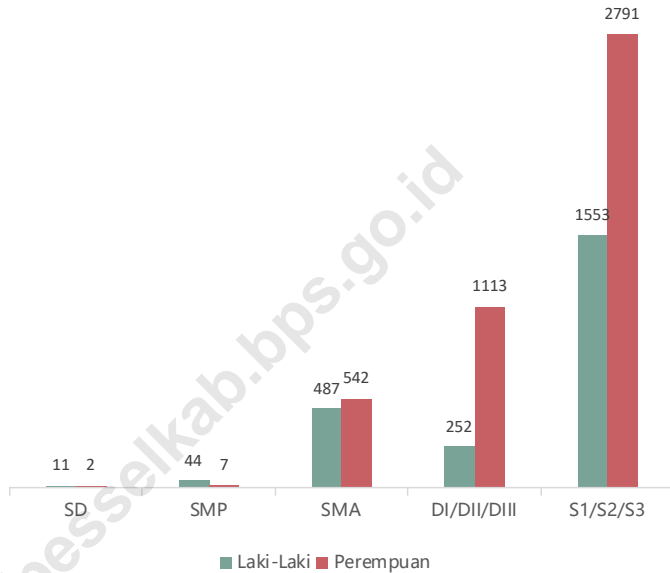
Wilayah yang bersangkutan.

6. Kecamatan merupakan bagian dari wilayah kabupaten. Kecamatan dipimpin oleh seorang camat. Wilayah kecamatan terdiri atas beberapa nagari.
  7. Wilayah nagari terdapat di daerah kabupaten khusus di wilayah provinsi Sumatera Barat. Nagari merupakan perangkat kabupaten di bawah kecamatan.
6. *Sub-districts are part of the regency. Sub-districts headed by sub-district head. Sub-districts composed of several nagaris.*
  7. *Nagari areas are in regency specially appeared Sumatera Barat province. Nagari is the sub-area below sub-district.*

<https://pesselkab.bps.go.id>

**Gambar 2.1**  
**Figures**

**Jumlah Pegawai Negeri Sipil di Kabupaten Pesisir Selatan Menurut Jenis Kelamin dan Tingkat Pendidikan, Desember 2019**  
**Number of Civil Servants in Pesisir Selatan Regency by Educational Level and Sex, December 2019**



Sumber/Source: Badan Kepegawaian dan Pengembangan Sumber Daya Manusia Kabupaten Pesisir Selatan/ Regional Civil Service and Human Resource Development Agency of Pesisir Selatan Regency



## 2.1 WILAYAH ADMINISTRATIF/ ADMINISTRATIVE AREA

**Tabel 2.1.1 Nama Ibukota Kabupaten dan Ibukota Kecamatan di Kabupaten Pesisir Selatan, 2019**  
***The Capital of Regency and Sub-District in Pesisir Selatan Regency, 2019***

Kecamatan/ Sub-Districts	Ibukota Kabupaten/ Regency Capital	Ibukota Kecamatan/ Sub-District Capital
(1)	(2)	(3)
1. Silaut	-	Silaut
2. Lunang	-	Lunang
3. Basa Ampek Balai Tapan	-	Tapan
4. Ranah Ampek Hulu Tapan	-	Pasar Beriang
5. Pancung Soal	-	Inderapura
6. Airpura	-	Tamuan
7. Linggo Sari Baganti	-	Air Haji
8. Ranah Pesisir	-	Balai Selasa
9. Lengayang	-	Kambang
10. Sutera	-	Surantih
11. Batang Kapas	-	Pasar Kuok
12. IV Jurai	Painan	Salido
13. Bayang	-	Pasar Baru
14. IV Nagari Bayang Utara	-	Asam Kumbang
15. Koto XI Tarusan	-	Nanggalo

Sumber/Source: Bagian Pemerintahan, Sekretariat Daerah Kabupaten Pesisir Selatan/ Region Government of Pesisir Selatan Regency

**Tabel 2.1.2 Jumlah Desa<sup>1</sup>/Kelurahan di Kabupaten Pesisir Selatan Menurut Kecamatan, 2015-2019**  
**Table Number of Villages<sup>1</sup>/Kelurahan in Pesisir Selatan Regency by Subdistrict, 2015-2019**

Kecamatan Subdistrict	2015	2016	2017	2018	2019
(1)	(2)	(3)	(4)	(5)	(6)
1 Silaut	10	10	10	10	10
2 Lunang	10	10	10	10	10
3 Basa Ampek Balai Tapan	10	10	10	10	10
4 Ranah Ampek Hulu Tapan	10	10	10	10	10
5 Pancung Soal	10	10	10	10	10
6 Airpura	10	10	10	10	10
7 Linggo Sari Baganti	16	16	16	16	16
8 Ranah Pesisir	10	10	10	10	10
9 Lengayang	9	9	9	9	9
10 Sutera	12	12	12	12	12
11 Batang Kapas	9	9	9	9	9
12 IV Jurai	20	20	20	20	20
13 Bayang	17	17	17	17	17
14 IV Nagari Bayang Utara	6	6	6	6	6
15 Koto XI Tarusan	23	23	23	23	23
<b>Pesisir Selatan</b>	<b>182</b>	<b>182</b>	<b>182</b>	<b>182</b>	<b>182</b>

Catatan/Note: <sup>1</sup> Termasuk kelurahan dan Unit Permukiman Transmigrasi (UPT)//Include Transmigration Settlement Unit

Sumber/Source: Peraturan Kepala Badan Pusat Statistik Nomor 1 Tahun 2020 Tanggal 5 Februari 2020 tentang Perubahan Atas Peraturan Kepala Badan Pusat Statistik Nomor 3 Tahun 2019 tentang Kode dan Nama Wilayah Kerja Statistik Tahun 2019//Chief Statistician Regulation Number 1/2020, February 5 2020, as a revision of Chief Statistician Regulation Number 3 of 2019 on Code and Name of Regional Level of Data Collection.

**Tabel 2.1.3** **Daftar Nama Nagari dan Kampung Menurut Kecamatan di Kabupaten Pesisir Selatan, 2019**  
***Name List of Village and Sub-Village by Sub-District in Pesisir Selatan Regency, 2019***

<b>Kecamatan/ Sub-Districts</b>	<b>Nagari/ Sub-Village</b>	<b>Kampung/ Sub-Village</b>	
(1)	(2)	(3)	
Silaut	Sambungo	Tanjung Sari	
		Silaut VI	
	Air Hitam	Sambungo	
		Silaut IV	
		Rantau Lengundi	
	Lubuk Bunta	Silaut V	
		Silaut I	
	Durian Seribu	Lubuk Bunta	
		Sumber Sari	
	Pasir Banjai	Durian Api	
		Silaut III	
	Talang Binjai	Rantau Panjang	
		TSM Silaut II	
		Lebak Balam	
	Sungai Sarik	Sido Dadi	
		Sungai Sarik	
	Sungai Pulai	Sungai Limau	
		Tanah Nago	
		Mekar Sari Mulyo	
	Sungai Sirah	Silaut III	
		Gobah Talang Kayu Jao	
		Danau Betung	
	Silaut	Pasar Melintang	
		Dusun Tuo	
		Talang Mandiangin	
		Silaut	
			Pasar Sebelah



**Lanjutan Tabel/ Continued Table 2.1.3**

<b>Kecamatan/ Sub-Districts</b>	<b>Nagari/ Sub-Village</b>	<b>Kampung/ Sub-Village</b>
(1)	(2)	(3)
Lunang	Lunang Selatan	Tanjung Beringin V
		Tanjung Beringin VI
		Tanjung Beringin IV
	Lunang Tiga	Ujung Jaya
		Marga Mulya
		Tanjung Mulya
	Lunang Dua	Mekar Sari
		Mekar Jaya
		Sido Mulya
		Wungu Rejo
	Pondok Parian Lunang	Kumbang Gedang
		Bukit Tapus
	Lunang Tengah	Pondok Talang
		Sungai Gedang
	Lunang Satu	Sido Rejo
		Pasar Pagi
		Tegal Rejo
	Sindang Lunang	Sindang
		Upt Sindang
		Sungai Lasi
	Lunang Utara	Talang Medan
		Kumbang Satu
	Lunang	Medan Jaya
		Rantau Ketaka
		Lubuk Sitepung
		Pondok Pematang
	Lunang Barat	Talang Sari IV
Tanjung Raya		

Lanjutan Tabel/ Continued Table 2.1.3

<b>Kecamatan/ Sub-Districts</b>	<b>Nagari/ Sub-Village</b>	<b>Kampung/ Sub-Village</b>
(1)	(2)	(3)
Basa Ampek Balai Tapan	Tanjung Pondok Tapan	Tanjung Pondok
		Talang Bungo
	Batang Arah Tapan	Pasar 60
		Pengantingan
		Rawan Bubur
	Bukit Buai Tapan	Air Dingin
		Sungai Rumbai
	Riak Danau Tapan	Riak Danau
		Pasar Raya
		Tebing Tinggi
	Batang Betung Tapan	Koto Anau
		Lalang
	Kota Anau Tapan	Alang Rambah
		Labuan
	Tapan	Pasar Bukit
		Pasar Belakang
	Ampang Tulak Tapan	Air Batu
		Sungai Durian
		Dusun Baru Tapan
Dusun Baru Tapan	Dusun Baru	
	Dusun Mudik	
	Dusun Mudik	
Ranah Ampek Hulu Tapan	Simpang Gunung Tapan	Simpang Gunung
		Talang Kundi
	Limau Purut Tapan	Penedah
		Penedah Hilir
	Talang Balarik Tapan	Lubuk Langginang
		Proyek
	Tebing Tinggi Tapan	Tebing Tinggi
		Bukit Putus

**Lanjutan Tabel/ Continued Table 2.1.3**

<b>Kecamatan/ Sub-Districts</b>	<b>Nagari/ Sub-Village</b>	<b>Kampung/ Sub-Village</b>
(1)	(2)	(3)
Ranah Ampek Hulu Tapan	Kampung Tengah	Tanjung Gobah
		Teluk Pamelu
	Sungai Gambir Sako	Sako
		Jangki Ayam
	Binjai Tapan	Binjai
		Pasar Baru
	Talang Koto Pulai	Talang
		Talang Ketaping
	Kubu Tapan	Pondok Lamo
		Bukit Langkueh
Sungai Pinang Tapan		Sungai Pinang
		Kuburan Cino
Pancung Soal	Inderapura Selatan	Sungai Kuyung
		Sungai Gemuruh
	Kudo-Kudo Inderapura	Kudo-Kudo
		Kepala Bandar
	Tigo Sungai Inderapura	Sungai Aksa
		Rimbo Panjang
	Inderapura Tengah	Cluang
		Pasa Malintang
	Tluk Amplu Inderapura	Air Terjun
		Pulau Makan
Inderapura		Hilalang
		Panambam
Tigo Sepakat Inderapura		Berok
		Geti Mudik
		Geti Hilir
		Embacang Limus

Lanjutan Tabel/ Continued Table 2.1.3

Kecamatan/ Sub-Districts	Nagari/ Sub-Village	Kampung/ Sub-Village	
(1)	(2)	(3)	
Pancung Soal	Inderapura Barat	Pasar Gedang	
		Tanjung Batang Kapas	
	Muaro Sakai Inderapura	Lubuk Gedang Lamo	
		Tanjung Medan	
		Muaro Sakai	
		Muaro Gedang	
	Simpang Lama Inderapura	Pendakian	
		Rawang Gemulau	
	Airpura	Tanah Bakali	Air Batu
			Tanah Bakali
Lalang Panjang Inderapura		Sualang	
		Pakan Salasa	
Muara Inderapura		Bukit Bujang-Bujang	
		Air Mati	
Lubuk Betung Inderapura		Kampung Dalam	
		Rantau Mipih	
Palokan Inderapura		Palokan	
		Ujung Tanah	
Tluk Kualo Inderapura		Medan Baik	
		Rimbo Lunang	
Pulau Rajo Inderapura		Batang Tindih	
		Kayu Kuniang	
Inderapura Utara		Lubuk Betung Tengah	
		Lubuk Betung Hilir	
Inderapura Timur		Koto Pandan	
	Lubuk Pandan		
Damar Lapan Batang Inderapura	Tanah Bajak		
	PematangTengah		

**Lanjutan Tabel/ Continued Table 2.1.3**

<b>Kecamatan/ Sub-Districts</b>	<b>Nagari/ Sub-Village</b>	<b>Kampung/ Sub-Village</b>
(1)	(2)	(3)
Linggo Sari Baganti	Muara Gadang Air Haji	Muara Gadang Barat
		Muara Gadang Timur
Air Haji Barat		Palak Langang
		Labuhan Tanjak
		Durian Pandaan
		Muara Kandis Punggasan
Muara Kandis Punggasan		Muara Kandis
		Kandis
		Harapan Jaya
Air Haji Tenggara		Lubuk Buaya
		Bukit Silapu
		Koto Gadang
		Air Sikambang
Pasar Lama Muara Air Haji		Pasar Lama
		Muara Air Haji
Air Haji Tengah		Tanjung Medan
		Tanjung Mudik
		Alang Sungkai
Rantau Simalenang Air Haji		Luar Parit
		Sikabu
		Danau
		Bukit Kaciak
		Koto Langang
Sungai Sirah Air Haji		Sungai Sirah Mudik
		Sungai Sirah Hilir
Punggasan Utara		Bukit Putus Luar
		Tandikat Air Jambu
Lagan Hilir Punggasan		Bukit Putus Dalam
		Lagan Gadang Hilir

Lanjutan Tabel/ Continued Table 2.1.3

Kecamatan/ Sub-Districts	Nagari/ Sub-Village	Kampung/ Sub-Village
(1)	(2)	(3)
Linggo Sari Baganti	Lagan Mudik Punggasan	Lagan Kecil
		Lagan Gedang Mudik
	Padang XI Punggasan	Koto Merapak
		Rantau Batu Ambacang
		Padang Kayu Dadih
		Koto Langang
	Punggasan Timur	Balik Gunung
		Tengah Padang
		Koto Panjang
	Punggasan	Rantau Batu Pasar
		Singkaring Rimbo Panjang
	Aie Haji	Koto Panai
		Koto Marapak
	Pasar Bukit Air Haji	Kumpulan Benang
Rawang Bakung		
Ranah Pesisir	Sungai Tunu Barat	Koto Merapak
		Muaro Pandan
		Koto Baru
		Koto Baru Rawang
	Sungai Liku Pelangai	Padang Sirih
		Kelok Koto Langang
		Sungai Liku Tengah
	Pasia Pelangai	Sungai Liku Atas
		Padang Laban
	Koto VIII Pelangai	Labuhan
Koto VIII Mudiek		
		Koto VIII Hilie

**Lanjutan Tabel/ Continued Table 2.1.3**

<b>Kecamatan/ Sub-Districts</b>	<b>Nagari/ Sub-Village</b>	<b>Kampung/ Sub-Village</b>
(1)	(2)	(3)
Ranah Pesisir	Pelangai Gadang	Pelangai Gadang
		Limau Sundai Teratak
	Pelangai Kaciak	Pelangai Kaciak Hilie
		Pelangai Kaciak Mudiek
	Sungai Tunu Utara	Koto Gadang
		Tanjung Durian
	Sungai Tunu Utara Pelangai	Koto Panjang
		Koto Nan IV
		Air Batu
	Sungai Tunu	Pasar Sungai Tunu
		Koto Kabun
		Ampalu
		Labuh Gajah
	Nyiur Melambai Pelangai	Sumedang
Air Tambang		
Pasar Baru		
Lengayang	Lakitan Utara	Padang Mandiangin
		Padang Marapalam
		Padang Cupak
		Pasar Lakitan
	Lakitan	Tarok
		Gurun Panjang
	Kambang	Daratan Marantih
		Nyiur Gading
		Talang Tan Saidi
		Limau Manis Kulam
	Kayu Kalek	
	Medan Baik	

Lanjutan Tabel/ Continued Table 2.1.3

Kecamatan/ Sub-Districts	Nagari/ Sub-Village	Kampung/ Sub-Village	
(1)	(2)	(3)	
Lengayang	Kambang	Sumbaru	
		Koto Baru	
	Kambang	Padang Limau Manis	
		Lakitan Selatan	
	Lakitan Timur	Karang Tengah	
		Seberang Tarok	
		Lubuk Begalung	
		Koto Raya	
		Koto Rawang	
		Sikabu	
		Kambang Barat	Tebing Tinggi
			Pasar Kambang
			Pasar Gompong
			Rangeh
	Kambang Utara	Talang	
		Kambang Harapan	
		Lubuk Sarik	
		Kampung Baru	
		Pasia Laweh	
		Ganting Kubang	
		Kambang Timur	Padang Panjang I
	Padang Panjang II		
	Kampung Akat		
	Ganting		
	Kapau		
	Tampunik		
	Pauh		
Koto Kandis			
Koto Pulai			



**Lanjutan Tabel/ Continued Table 2.1.3**

<b>Kecamatan/ Sub-Districts</b>	<b>Nagari/ Sub-Village</b>	<b>Kampung/ Sub-Village</b>	
(1)	(2)	(3)	
Lengayang	Lakitan Tengah	Tanjung Durian	
		Air Kalam	
		Pulai	
		Koto Lamo	
Sutera	Rawang Gunung Malelo Surantih	Rawang	
		Gunung Malelo	
	Koto Taratak	Koto Taratak	
		Tanjung Alai	
	Lansano Taratak	Lansano	
		Air Terjun Lansano	
	Gantiang Mudiak Utara Surantih	Batu Bala	
		Langgai	
	Gantiang Mudiak Selatan Surantih	Ampalu	
		Kayu Aro	
	Koto Nan Tigo Selatan Surantih	Koto Panjang	
		Koto Merapak	
	Aur Duri Surantih	Timbulun	
		Pasir Nan Panjang	
	Amping Parak Timur		Gunung Pauh
			Bukit Kaciak
Sikabu Munto			
Taratak Panas			
Taratak		Tanjung Gadang	
		Pasar Taratak	
		Air Terjun	
Surantih		Pasar Surantih	
		Sungai Sirah	

Lanjutan Tabel/ Continued Table 2.1.3

Kecamatan/ Sub-Districts	Nagari/ Sub-Village	Kampung/ Sub-Village
(1)	(2)	(3)
Sutera	Amping Parak	Alai
		Padang Laweh
		Padang Tae
		Koto Tarok
		Ujung Air
	Pasar Amping Parak	
	Koto Nan Tigo Utara Surantih	Kayu Gadang
		Kayu Gadang Tengah
		Kayu Gadang Tigo Koto
	Batang Kapas	IV Koto Hilie
Pasar Kuok		
Koto Tuo		
Limau Sundai		
Bukit Tambun Tulang		
Koto Nan Duo IV Koto Hilie		Teluk Betung
		Anakan
		Teluk Kasai
Koto Nan Tigo IV Koto Hilie		Sungai Bungin
		Sapan
		Sungai Pampan
IV Koto Mudiek		Limau Manih
		Kalumpang
	Balai Lamo	
Taluk	IV Koto Mudiek	Kepala Bandar
		Lubuk Nyiur
		Limpaso
		Pasar Taluak
		Ujung Batu

**Lanjutan Tabel/ Continued Table 2.1.3**

<b>Kecamatan/ Sub-Districts</b>	<b>Nagari/ Sub-Village</b>	<b>Kampung/ Sub-Village</b>
(1)	(2)	(3)
Batang Kapas	Sungai Nyalo IV Koto Mudiek	Gurun Laweh
		Sungai Nyalo
		Taman Jaya Bungo Tanjung
	Taluk Tigo Sakato	Tanjung Kandis
		Koto Panjang
		Koto Kaduduak
	Taratak Tempatih IV Koto Mudiek	Teratak Tempatih
		Padang Galundi
		Koto Gunung
	Tuik IV Koto Mudiek	Tuik
		Kampung Baru
IV Jurai	Sungai Gayo Lumpo	Sungai Gayo
		Koto
		Rumah Gadang
	Salido	Balai Lamo Salido
		Kampung Luar
		Koto Salido
		Pasar Salido
	Salido	Laban Salido
	Koto Rawang	Koto Rawang
		Sungai Salak
	Limau Gadang Lumpo	Limau Gadang
		Alai
		Sawah Liek
	Batu Kunik Lumpo	Batu Kunik
Batu Gadang		
Taratak Tengah Lumpo	Taratak Tengah	
	Bukik Parik	

Lanjutan Tabel/ Continued Table 2.1.3

Kecamatan/ Sub-Districts	Nagari/ Sub-Village	Kampung/ Sub-Village
(1)	(2)	(3)
IV Jurai	Balai Sinayan Lumpo	Balai Sinayan
		Jua Banyak
	Ampuan Lumpo	Ampuan
		Rimbo Laweh
	Ampang Tareh Lumpo	Pasa
		Ampang Tareh
		Barangan
	Gunung Bungkuak Lumpo	Tanah Bato
		Gunung Bungkuak
	Painan	Puncak Sabuang
		Painan Utara
		Bukit Putus
		Rawang
	Bukik Kaciak Lumpo	Bukik Kaciak
		Koto Ranggo
		Ambacang Badak
	Painan Timur Painan	Painan Timur
		Kampung Tangah
	Painan Selatan Painan	Sungai Nipah
		Carocok Painan
Painan Selatan		
Sago Salido	Baru Sago	
	Sianik Sago	
	Karang Sago	
Bungo Pasang Salido	Bungo Pasang III	
	Bungo Pasang II	
	Bungo Pasang I	

**Lanjutan Tabel/ Continued Table 2.1.3**

<b>Kecamatan/ Sub-Districts</b>	<b>Nagari/ Sub-Village</b>	<b>Kampung/ Sub-Village</b>
(1)	(2)	(3)
IV Jurai	Tambang	Tambang
		Mesin Gergaji
	Sungai Sariak Lumpo	Sungai Sariak
		Kasai
		Bukit Siayah
	Lumpo	Parak Gadang
		Salido Sari Bulan
Salido Sari Bulan	Salido Kecil	
	Koto Lamo	
Bayang	Kapelgam Koto Barapak	Kapencong
		Lubuk Gambia
	Kapujan Koto Barapak	Parit Rantang
		Kapujan
	Koto Baru Koto Barapak	Koto Baru
		Kapalo Koto
	Kubang Koto Barapak	Lembah Gumanti
		Kubang
		Gurun Panjang Selatan
	Gurun Panjang Selatan	Teluk Nibung
		Karang Pauh
		Tanjung Saba
		Sungai Putih
	Gurun Panjang Barat	Tanah Kareh
		Tanah Kareh Gadang
		Aur Begalung Talaok
Aur Begalung Talaok	Lubuk Aur	
	Lubuk Begalung	
	Gurun Panjang Utara	
Gurun Panjang Utara	Teluk Bakung	
	Guncer Jaya	
	Kampung Tengah	
	Kampung Tengah Simpang	

Lanjutan Tabel/ Continued Table 2.1.3

Kecamatan/ Sub-Districts	Nagari/ Sub-Village	Kampung/ Sub-Village
(1)	(2)	(3)
Bayang	Sawah Laweh Pasar Baru	Ambacang
		Koto Jua
		Lubuk Anau
	Asam Kamba Pasar Baru	Gurun Lawas
		Ambacang Kamba
		Limau Asam
	Tanjung Durian Pasar Baru	Labuh Tanjung Durian
		Marapalam
		Lubuk Bay Simpang Empat
	Api-Api Pasar Baru	Muara Api-Api
		Pasar Api-Api
		Kenanga Api-Api
	Gurun Panjang	Gurun Panjang
		Lereng Bukit
	Koto Barapak	Koto Berapak
		Buah Tarok
		Rumah Panjang
	Pasar Baru	Pasar Baru
		Lubuk Kumpai
		Luhung
Talaok	Talaok	
	Lubuk Pasing	
Kapeh Panji Jaya Talaok	Jambak	
	Apa Jaya	
	Ganting	

**Lanjutan Tabel/ Continued Table 2.1.3**

<b>Kecamatan/ Sub-Districts</b>	<b>Nagari/ Sub-Village</b>	<b>Kampung/ Sub-Village</b>	
(1)	(2)	(3)	
IV Nagari Bayang Utara	Pancung Taba	Pancung Taba	
		Dilan Pancung Taba	
	Puluik Puluik Selatan	Asam Kumbang	
		Asam Kumbang Selatan	
		Calau	
	Muaro Aie	Muaro Aie	
		Dilan	
	Koto Ranah	Puluik Puluik	Limau Puruik
			Taratak
			Padang Pasir
			Ranah Bayang
		Puluik Puluik	Bayang Janih
			Puluik-Puluik
			Teratak Baru
Teratak Teleng			
Limau Gadang Pancung Taba	Limau-Limau		
	Ngalau Gadang		
Koto XI Tarusan	Batu Hampar	Batu Hampar	
		Parak Batu Patah	
	Jinang Kampung Pansur Ampang Pulai	Jinang Surau Anjuang	
		Pansur	
	Siguntur Tua	Siguntur Tua	
		Tarandam	
	Barung-Barung Balantai Timur	Koto Panjang	
		Jaruai Durian Kadok	
	Duku Utara	Dalam Dusun	
		Kampung Tanjung	

Lanjutan Tabel/ Continued Table 2.1.3

Kecamatan/ Sub-Districts	Nagari/ Sub-Village	Kampung/ Sub-Village
(1)	(2)	(3)
Koto XI Tarusan	Batu Hampar Selatan	Sako
		Sawah
	Kampung Baru Korong Nan Ampek	Kampung Baru
		Korong Nan Ampek
	Setara Nanggalo	Seberang Sawah
		Taluak Raya
		Sungai Tawar
		Pincuran Batu
	Sungai Nyalo Mudiak Aie	Mudiak Aia
		Sungai Nyalo
	Cerocok Anau Ampang Pulau	Cerocok Anau
		Anau Pubawak
	Pulau Karam Ampang Pulau	Muaro Karang Tengah
		Pulau Karam
	Barung Barung Balantai Selatan	Koto Pulau
		Sungai Sangkir
	Mandeh	Taratak
		Tangah
		Baru
		Sawah Liat
		Sungai Talang
		Taratak
	Taratak Sungai Lundang	Kapalo Koto
		Kampung Jirek
	Siguntur	Kampung Koto
		Koto
	Sungai Pinang	Pasa

Sumber/Source: Pemberdayaan Masyarakat dan Desa, Pengendalian Penduduk dan Keluarga Berencana Kabupaten Pesisir Selatan/ Office of Community Development, Population Control and Family Planning in Pesisir Selatan Regency



## 2.2 SUMBER DAYA MANUSIA/ HUMAN RESOURCES

**Tabel 2.2.1** Daftar Nama Bupati Kabupaten Pesisir Selatan, Masa Jabatan dan Pendidikan Tertinggi yang Ditamatkan, 1945-2019  
**Table** Name List, Tenure and Education Level of Head of Pesisir Selatan Regency, 1945-2019

Nama Bupati/ Head Regency Name	Masa Jabatan/ Tenure	Pendidikan Tinggi yang Ditamatkan/ Education Level
(1)	(2)	(3)
1. PANTO	1945 - 1949	-
2. AMIROEDDIN DT. R SYARIF	1949 - 1950	-
3. BAKHTIAR DT. PADO PENGHULU	1950 - 1957	-
4. U D I N	1957	-
5. JAMA LAKO SUTAN	1957 - 1960	-
6. BOER YOESEOF	1960 - 1964	-
7. HASROEL DT. RKY. BASA	1964 - 1966	-
8. M. NOER	1966 - 1967	-
9. ZAINI ZEIN	1967 - 1972	-
10. AGOESMAN RJ. I SUTAN	1972	-
11. Drs. ABRAR	1972 - 1980	Sarjana
12. ISMIL I. LENGAH, SH	1980 - 1990	Sarjana
13. MASDAR SAISA	1990 - 1995	AKABRI
14. DARIZAL BASIR	1995 - 2005	AKABRI
15. NASRUL ABIT	2005 - 2005	Sarjana
16. NASRUL ABIT	2010 - 2015	Sarjana
17. HENDRAJONI	2016-Sekarang	Sarjana

Sumber/Source: Bagian Pemerintahan, Sekretariat Daerah Kabupaten Pesisir Selatan/ Region Government of Pesisir Selatan Regency

**Tabel 2.2.2** Jumlah Pegawai Negeri Sipil di Kabupaten Pesisir Selatan Menurut Jabatan dan Jenis Kelamin, Desember 2018 dan Desember 2019  
**Table** *Number of Civil Servants in Pesisir Selatan Regency by Occupation and Sex, Desember 2018 dan Desember 2019*

Kecamatan <i>Subdistrict</i>	2018		Jumlah <i>Total</i>
	Laki-laki <i>Male</i>	Perempuan <i>Female</i>	
(1)	(2)	(3)	(4)
Fungsional Tertentu <i>Specific Functional</i>	1 316	3 560	4 876
Fungsional Umum <i>Staf General Functional</i>	650	647	1 297
Struktural/ <i>Structural</i>			
Eselon V/5th Echelon	-	-	-
Eselon IV/4th Echelon	259	209	468
Eselon III/3rd Echelon	125	31	156
Eselon II/2nd Echelon	28	3	31
Eselon I/1st Echelon	-	-	-
<b>Jumlah/Total</b>	<b>2 378</b>	<b>4 450</b>	<b>6 828</b>

Lanjutan Tabel/Continued Table 2.2.2

Kecamatan <i>Subdistrict</i>	2019		Jumlah <i>Total</i>
	Laki-laki <i>Male</i>	Perempuan <i>Female</i>	
(1)	(2)	(3)	(4)
Fungsional Tertentu <i>Specific Functional</i>	1 247	3 418	4 665
Fungsional Umum <i>Staf General Functional</i>	695	786	1 481
<b>Struktural/ Structural</b>			
Eselon V/5th Echelon	-	-	-
Eselon IV/4th Echelon	256	210	466
Eselon III/3rd Echelon	119	38	157
Eselon II/2nd Echelon	30	3	33
Eselon I/1st Echelon	-	-	-
<b>Jumlah/Total</b>	<b>2 347</b>	<b>4 454</b>	<b>6 802</b>

Sumber/ Source : Badan Kepegawaian dan Pengembangan Sumber Daya Manusia Kabupaten Pesisir Selatan/ Regional Civil Service and Human Resource Development Agency of Pesisir Selatan Regency

**Tabel 2.2.3** Jumlah Pegawai Negeri Sipil di Kabupaten Pesisir Selatan Menurut Tingkat Pendidikan dan Jenis Kelamin, Desember 2018 dan Desember 2019  
**Table** Number of Civil Servants by Educational Level and Sex December 2018 and December 2019

Tingkat Pendidikan <i>Educational Level</i>	2018		Jumlah <i>Total</i>
	Laki-laki <i>Male</i>	Perempuan <i>Female</i>	
(1)	(2)	(3)	(4)
Sampai dengan SD <i>Up to Primary School</i>	13	1	14
SMP/Sederajat <i>General Vocational Junior High School</i>	42	8	50
SMA/Sederajat <i>General/Vocational Senior High School</i>	531	489	1 020
Diploma I, II, III/Akta I, II, III <i>Diploma I, II, III/Akta I, II, III</i>	243	1 101	1 344
Tingkat Sarjana/Doktor/Ph.D <i>University Graduates</i>	1 549	2 851	4 400
<b>Jumlah/Total</b>	<b>2 378</b>	<b>4 450</b>	<b>6 828</b>

Lanjutan Tabel/Continued Table 2.2.3

Tingkat Pendidikan <i>Educational Level</i>	2019*		Jumlah <i>Total</i>
	Laki-laki <i>Male</i>	Perempuan <i>Female</i>	
(1)	(2)	(3)	(4)
Sampai dengan SD <i>Up to Primary School</i>	11	2	13
SMP/Sederajat <i>General Vocational Junior High School</i>	44	7	51
SMA/Sederajat <i>General/Vocational Senior High School</i>	487	542	1 029
Diploma I, II, III/Akta I, II, III <i>Diploma I, II, III/Akta I, II, III</i>	252	1 113	1 365
Tingkat Sarjana/Doktor/Ph.D <i>University Graduates</i>	1 553	2 791	4 344
<b>Jumlah/Total</b>	<b>2 347</b>	<b>4 455</b>	<b>6 802</b>

Sumber/ Source : Badan Kepegawaian dan Pengembangan Sumber Daya Manusia Kabupaten Pesisir Selatan/ *Regional Civil Service and Human Resource Development Agency of Pesisir Selatan Regency*

**Tabel 2.2.4** Jumlah Pegawai Negeri Sipil di Kabupaten Pesisir Selatan Menurut Tingkat Kepangkatan dan Jenis Kelamin, Desember 2018 dan Desember 2019  
**Table** Number of Civil Servants in Pesisir Selatan Regency by Hierarchy and Sex, December 2018 and December 2019

Pangkat/Golongan/Ruang <i>Hierarchy</i>	2018		Jumlah <i>Total</i>
	Laki-laki <i>Male</i>	Perempuan <i>Female</i>	
(1)	(2)	(3)	(4)
1. I/A (Juru Muda)	1	-	1
2. I/B (Juru Muda Tingkat I)	-	2	2
3. I/C (Juru)	14	2	16
4. I/D (Juru Tingkat I)	9	4	13
<b>Golongan I/Range I</b>	<b>24</b>	<b>8</b>	<b>32</b>
5. II/A (Pengatur Muda)	74	57	131
6. II/B (Pengatur Muda Tingkat I)	91	105	196
7. II/C (Pengatur)	176	347	523
8. II/D (Pengatur Tingkat I)	82	174	256
<b>Golongan II/Range II</b>	<b>423</b>	<b>683</b>	<b>1 106</b>
9. III/A (Penata Muda)	187	463	650
10. III/B (Penata Muda Tingkat I)	256	612	868
11. III/C (Penata)	304	650	954
12. III/D (Penata Tingkat I)	349	577	926
<b>Golongan III/Range III</b>	<b>1 096</b>	<b>2 302</b>	<b>3 398</b>
13. IV/A (Pembina)	591	986	1 577
14. IV/B (Pembina Tingkat I)	225	458	683
15. IV/C (Pembina Utama Muda)	18	13	31
16. IV/D (Pembina Utama Madya)	1	-	1
17. IV/E (Pembina Utama)	-	-	-
<b>Golongan IV/Range IV</b>	<b>835</b>	<b>1 457</b>	<b>2 292</b>
<b>Jumlah/Total</b>	<b>2 378</b>	<b>4 450</b>	<b>6 828</b>

Lanjutan Tabel/Continued Table 2.2.4

Pangkat/Golongan/Ruang <i>Hierarchy</i>	2019*		
	Laki-laki <i>Male</i>	Perempuan <i>Female</i>	Jumlah <i>Total</i>
	(1)	(2)	(3)
1. I/A (Juru Muda)	-	-	-
2. I/B (Juru Muda Tingkat I)	1	2	3
3. I/C (Juru)	9	1	10
4. I/D (Juru Tingkat I)	12	5	17
<b>Golongan I/Range I</b>	<b>22</b>	<b>8</b>	<b>30</b>
5. II/A (Pengatur Muda)	42	10	52
6. II/B (Pengatur Muda Tingkat I)	104	137	241
7. II/C (Pengatur)	101	276	377
8. II/D (Pengatur Tingkat I)	136	182	318
<b>Golongan II/Range II</b>	<b>383</b>	<b>605</b>	<b>988</b>
9. III/A (Penata Muda)	239	542	781
10. III/B (Penata Muda Tingkat I)	243	568	811
11. III/C (Penata)	293	664	957
12. III/D (Penata Tingkat I)	346	648	994
<b>Golongan III/Range III</b>	<b>1 121</b>	<b>2 422</b>	<b>3 543</b>
13. IV/A (Pembina)	506	791	1,297
14. IV/B (Pembina Tingkat I)	290	618	908
15. IV/C (Pembina Utama Muda)	24	11	35
16. IV/D (Pembina Utama Madya)	1	-	1
17. IV/E (Pembina Utama)	-	-	-
<b>Golongan IV/Range IV</b>	<b>821</b>	<b>1 420</b>	<b>2 241</b>
<b>Jumlah/Total</b>	<b>2 347</b>	<b>4 455</b>	<b>6 802</b>

Sumber/ Source : Badan Kepegawaian dan Pengembangan Sumber Daya Manusia Kabupaten Pesisir Selatan/ Regional Civil Service and Human Resource Development Agency of Pesisir Selatan Regency

## 2.3 DEWAN PERWAKILAN RAKYAT DAERAH/ THE REGIONAL HOUSE OF REPRESENTATIVE

**Tabel 2.3.1** Daftar Nama Ketua DPRD Kabupaten Pesisir Selatan, Masa Jabatan dan Pendidikan Tertinggi yang Ditamatkan, 1972-2019  
**Table** *Name List, Tenure and Education Level of Chairman of Pesisir Selatan House of Representative, 1972-2019*

	<b>Nama / Name</b>	<b>Masa Jabatan/ Tenure</b>	<b>Pendidikan Tertinggi yang Ditamatkan/ Education Level</b>
	(1)	(2)	(3)
1	M. HUSIN DT. MDR. BAHASA	1972-1977	SLTA
2	M. NOOR ISKANDAR	1977-1982	SLTA
3	SYAHMINAN SYAH	1982-1987	SLTA
4	A. RUSYID AMRA	1987-1992	SLTA
5	USMAN MAHMUD	1992-1997	AKABRI
6	DRS. H. RUSLI NASUTION	1997-1999	AKABRI
7	DRS. LUKMAN	1999-2004	Sarjana
8	ALIRMAN SORI, SH. M.Hum	2004-2009	Pasca Sarjana
9	DRS. MARDINAS N SYAIR, MM	2009-2014	Pasca Sarjana
10	MARTAWIJAYA DT. RAJO BAGAMPO S.Pd	2014-2016	Sarjana
11	DEDI RAHMANTO PUTRA, SIP	2016-2019	Sarjana
12	ERMIZEN, S.Pd	2019-2024	Sarjana

Sumber/Source: Sekretariat DPRD Kabupaten Pesisir Selatan/Pesisir Selatan's House of Representative



**Tabel 2.3.2** Jumlah Pemilih Terdaftar Pada Pemilu di Kabupaten Pesisir Selatan, 1971-2019  
**Table** Number of Registered Voter in General Election in Pesisir Selatan Regency, 1971-2019

Tahun Pemilihan/ Year	Jumlah Pemilih/ Number of Voter		Persentase/ Percentage
	Terdaftar/ Registered	Menggunakan Hak Pilih / Turnout	
(1)	(2)	(3)	(4)
1971	117 757	112 592	95,61
1977	147 075	143 832	97,80
1982	160 961	148 680	92,37
1987	181 500	174 328	96,05
1992	203 584	200 998	98,73
1997	217 589	217 439	99,93
1999	219 341	169 140	77,11
2004	258 751	199 876	77,25
2009	277 963	206 221	74,19
2014	323 149	238 193	73,71
2019	331260	270120	81.54

Sumber/Source: Komisi Pemilihan Umum Kabupaten Pesisir Selatan/Election Committee of Pesisir Selatan Regency

**Tabel 2.3.3** Jumlah Pemilih Terdaftar Pada Pemilu Menurut Kecamatan di Kabupaten Pesisir Selatan, 2019  
**Table** Number of Registered Voter in General Election by Sub-District in Pesisir Selatan Regency, 2019

Kecamatan/ Sub-Districts	Jumlah Pemilih Terdaftar/ Number of Registered	Persentase/ Percentage
(1)	(2)	(3z)
1 Silaut	9 842	2,97
2 Lunang	14 555	4,39
3 Basa Ampek Balai Tapan	9 804	2,96
4 Ranah Ampek Hulu Tapan	10 479	3,16
5 Pancung Soal	16 121	4,87
6 Airpura	11 139	3,36
7 Linggo Sari Baganti	32 195	9,72
8 Ranah Pesisir	21 730	6,56
9 Lengayang	42 325	12,78
10 Sutera	36 561	11,04
11 Batang Kapas	22 982	6,94
12 IV Jurai	32 598	9,84
13 Bayang	28 974	8,75
14 IV Nagari Bayang Utara	5 829	1,76
15 Koto XI Tarusan	36 126	10,91
<b>Jumlah/ Total</b>	<b>331 260</b>	<b>100,00</b>

Sumber/Source: Komisi Pemilihan Umum Kabupaten Pesisir Selatan/Election Committee of Pesisir Selatan Regency

**Tabel 2.3.4** Jumlah Pemilih Terdaftar dan Jumlah Wajib Pilih yang Memberikan Suara di TPS Pada Pemilu Legislatif Menurut Kecamatan di Kabupaten Pesisir Selatan, 2019  
**Table** Number of Registered Voter and Voter Turnout at TPS in General Election by Sub-District in Pesisir Selatan Regency, 2019

Kecamatan/ Sub-Districts	Jumlah Pemilih/ Number of Elector		Persentase/ Percentage
	Terdaftar/ Registered	Memilih/ Turnout	
(1)	(2)	(3)	(4)
1 Silaut	9 842	8 685	88,24
2 Lunang	14 555	12 231	84,03
3 Basa Ampek Balai Tapan	9 804	8 629	88,02
4 Ranah Ampek Hulu Tapan	10 479	8 700	83,02
5 Pancung Soal	16 121	13 128	81,43
6 Airpura	11 139	8 867	79,60
7 Linggo Sari Baganti	32 195	24 787	76,99
8 Ranah Pesisir	21 730	18 217	83,83
9 Lengayang	42 325	33 103	78,21
10 Sutera	36 561	29 865	81,69
11 Batang Kapas	22 982	18 256	79,44
12 IV Jurai	32 598	28 533	87,53
13 Bayang	28 974	23 618	81,51
14 IV Nagari Bayang Utara	5 829	4 632	79,46
15 Koto XI Tarusan	36 126	28 869	79,91
<b>Jumlah/ Total</b>	<b>331 260</b>	<b>270 120</b>	<b>81,54</b>

Sumber/Source: Komisi Pemilihan Umum Kabupaten Pesisir Selatan/Election Committee of Pesisir Selatan Regency

**Tabel 2.3.5** Jumlah Suara yang Diperoleh Masing-Masing Orsospol di Kabupaten Pesisir Selatan, 1971-2019  
**Table** Number of Votes Obtained by Political Party in General Election in Pesisir Selatan Regency, 1971-2019

Tahun/ Years	Jumlah Pemilih/ Number of Votes						
	PKB	Gerindra	PDI-P	Golkar	NasDem	Berkarya	PKS
(1)	(2)	(3)	(4)	(5)	(6)	(7)	(8)
1971	-	-	558	97 654	-	-	-
1977	-	-	433	120 946	-	-	-
1982	-	-	690	104 889	-	-	-
1987	-	-	1 239	156 779	-	-	-
1992	-	-	1 606	193 147	-	-	-
1997	-	-	815	213 942	-	-	-
1999	1 654	-	22 196	42 566	-	-	-
2004	4 081	-	6 458	36 778	-	-	-
2009	4 698	9 887	3 644	23 960	-	-	13 414
2014	10 367	27 057	12 782	28 892	26 653	-	16 533
2019	17 059	25 879	16 711	26 142	24 457	11 735	22 268

Lanjutan Tabel/Continued Table 2.3.5

Tahun/ Years	Jumlah Pemilih/ Number of Votes					Jumlah/ Total
	PPP	PAN	Hanura	Demokrat	Lainnya	
(1)	(9)	(10)	(11)	(12)	(13)	(14)
1971	14 380	-	-	-	-	112 592
1977	21 981	-	-	-	-	143 360
1982	43 101	-	-	-	-	148 680
1987	16 310	-	-	-	-	174 328
1992	6 245	-	-	-	-	200 998
1997	2 682	-	-	-	-	217 439
1999	35 647	34 371	-	-	16 018	152 452
2004	16 328	24 401	-	-	111 830	199 876
2009	9 564	24 130	13 043	31 787	58 797	192 924
2014	22 403	24 743	24 234	19 708	17 272	230 644
2019	19 182	22 655	15 096	25 508	29 071	255 763

Catatan/Notes: Kolom 4, dari tahun 1971-1997 merupakan PDI/(Column 4, from 1971-1997 was PDI

Sumber/Source: Komisi Pemilihan Umum Kabupaten Pesisir Selatan/Election Committee of Pesisir Selatan Regency

**Tabel 2.3.6** Komposisi Keanggotaan DPRD di Kabupaten Pesisir Selatan, 1971-2019  
**Table** *The Membership Composition of Pesisir Selatan People's Representative Council, 1971-2019*

Tahun/ Years	Partai Politik/ Political Party							
	PKB (2)	Gerindra (3)	PDI-P (4)	Golkar (5)	NasDem (6)	Garuda (7)	Berkarya (8)	PKS (9)
1971	-	-	-	17	-	-	-	-
1977	-	-	-	19	-	-	-	-
1982	-	-	-	18	-	-	-	-
1987	-	-	-	26	-	-	-	-
1992	-	-	-	29	-	-	-	-
1997	-	-	-	30	-	-	-	-
1999	-	-	5	9	-	-	-	-
2004	-	-	1	13	-	-	-	-
2009	-	-	-	6	-	-	-	4
2014	1	5	2	6	2	-	-	5
2019	3	5	4	4	5	-	1	5

Lanjutan Tabel/Continued Table 2.3.6

Tahun/ Years	Partai Politik/ Political Party							Jumlah/ Total
	Perindo	PPP	PSI	PAN	Hanura	Demokrat	PBB	
(1)	(10)	(11)	(12)	(13)	(14)	(15)	(16)	(17)
1971	-	3	-	-	-	-	-	20
1977	-	4	-	-	-	-	-	23
1982	-	7	-	-	-	-	-	25
1987	-	3	-	-	-	-	-	29
1992	-	1	-	-	-	-	-	30
1997	-	-	-	-	-	-	-	30
1999	-	8	-	-	-	-	-	35
2004	-	4	-	6	-	-	-	40
2009	-	4	-	6	-	5	-	40
2014	-	4	-	5	5	5	5	45
2019	1	3	-	5	2	5	2	45

Catatan/Notes: Kolom 4, dari tahun 1971-1997 merupakan PDI/Column 4, from 1971-1997 was PDI

Sumber/Source: Komisi Pemilihan Umum Kabupaten Pesisir Selatan/Election Committee of Pesisir Selatan Regency

**Tabel 2.3.7** Jumlah Suara yang diperoleh Masing Masing Orsospol Menurut Wilayah Pemilihan di Kabupaten Pesisir Selatan, 2019  
**Table** *Number of Votes Obtained by Political Party by Region's Election in Pesisir Selatan Regency, 2019*

	Partai Politik/ Political Party	Wilayah Pemilihan/ Region's Election		
		Wilayah I/ Reg I	Wilayah II/ Reg II	Wilayah III/ Reg III
	(1)	(2)	(3)	(4)
1.	PKB	1 747	4 564	4 997
2.	Gerindra	5 761	4 077	5 720
3.	PDI-P	2 629	4 055	3 052
4.	Golkar	4 372	5 390	7 132
5.	NasDem	2 684	4 090	6 246
6.	Garuda	49	452	100
7.	Berkarya	2 629	2 482	2 405
8.	PKS	4 742	4 186	4 537
9.	Perindo	1 942	2 596	1 711
10.	PPP	3 288	2 651	4 965
11.	PSI	1 181	1 247	1 481
12.	PAN	2 991	2 926	5 855
13.	Hanura	2 281	3 295	5 212
14.	Demokrat	6 730	5 196	2 974
15.	PBB	1 924	3 961	4 257
16.	PKPI	15	16	19



Lanjutan Tabel/Continued Table 2.3.7

Partai Politik/ Political Party	Wilayah Pemilihan/ Region's Election		Jumlah/ Total
	Wilayah IV/ Reg IV	Wilayah V/ Reg V	
(1)	(5)	(6)	(7)
1. PKB	3 691	2 060	17 059
2. Gerindra	4 721	5 600	25 879
3. PDI-P	571	6 404	16 711
4. Golkar	2 542	6 706	26 142
5. NasDem	3 953	7 484	24 457
6. Garuda	164	48	813
7. Berkarya	1 344	2 875	11 735
8. PKS	4 938	3 865	22 268
9. Perindo	1 422	3 932	11 603
10. PPP	2 094	6 184	19 182
11. PSI	647	660	5 216
12. PAN	4 892	5 991	22 655
13. Hanura	2 649	1 659	15 096
14. Demokrat	6 581	4 027	25 508
15. PBB	971	236	11 349
16. PKPI	20	20	90

Sumber/Source: Komisi Pemilihan Umum Kabupaten Pesisir Selatan/Election Committee of Pesisir Selatan Regency

**Tabel 2.3.8** Komposisi Keanggotaan DPRD Menurut Wilayah Pemilihan dan Orsospol di Kabupaten Pesisir Selatan, 2019-2024  
**Table** *The Membership Composition of Regional People's Representative Council by Region's of Election and Political Party in Pesisir Selatan Regency, 2019-2024*

Partai Politik/ Political Party	Wilayah Pemilihan/ Region's Election					Jumlah Total
	Wilayah I Reg I	Wilayah II Reg II	Wilayah III Reg III	Wilayah IV Reg IV	Wilayah V Reg V	
(1)	(2)	(3)	(4)	(5)	(6)	(7)
1. PKB	1	-	1	1	-	3
2. Gerindra	1	1	1	1	1	5
3. PDI-P	1	1	1	-	1	4
4. Golkar	1	1	1	-	1	4
5. NasDem	1	1	1	1	1	5
6. Garuda	-	-	-	-	-	-
7. Berkarya	-	-	-	-	1	1
8. PKS	1	1	1	1	1	5
9. Perindo	-	-	-	-	1	1
10. PPP	1	-	1	-	1	3
11. PSI	-	-	-	-	-	-
12. PAN	1	1	1	1	1	5
13. Hanura	-	-	1	1	-	2
14. Demokrat	1	1	1	1	1	5
15. PBB	-	1	1	-	-	2
16. PKPI	-	-	-	-	-	-

Sumber/Source: Komisi Pemilihan Umum Kabupaten Pesisir Selatan/Election Committee of Pesisir Selatan Regency

**Tabel 2.3.9** Jumlah Anggota DPRD Menurut Jenis Kelamin dan Partai Politik di Kabupaten Pesisir Selatan, 2019-2024  
**Table** Number of Members of Regional People's Representative Council by Sex and Political Party in Pesisir Selatan Regency, 2019-2024

Partai Politik/ Political Party	Jenis Kelamin/ Sex		Jumlah Total
	Laki-Laki Male	Perempuan Female	
(1)	(2)	(3)	(4)
1. PKB	3	-	3
2. Gerindra	5	-	5
3. PDI-P	2	2	4
4. Golkar	3	1	4
5. NasDem	5	-	5
6. Garuda	-	-	-
7. Berkarya	1	-	1
8. PKS	5	-	5
9. Perindo	1	-	1
10. PPP	3	-	3
11. PSI	-	-	-
12. PAN	5	-	5
13. Hanura	2	-	2
14. Demokrat	5	-	5
15. PBB	2	-	2
16. PKPI	-	-	-

Sumber/Source: Komisi Pemilihan Umum Kabupaten Pesisir Selatan/Election Committee of Pesisir Selatan Regency

# PENDUDUK DAN KETENAGAKERJAAN

## Population and Employment

BAB  
CHAPTER

3



## Jumlah Pengangguran di Kabupaten Pesisir Selatan, 2019

Unemployment in Pesisir Selatan Regency, 2019

12,9 ribu orang  
atau

5,84 %

dari Angkatan Kerja

## Tingkat Kepadatan Penduduk Kabupaten Pesisir Selatan, 2019

Population Density of Pesisir Selatan Regency, 2019

Kecamatan dengan kepadatan penduduk tertinggi

Subdistricts with the densest population

**Kec. Bayang**

**559**

Jiwa per Km<sup>2</sup>  
people

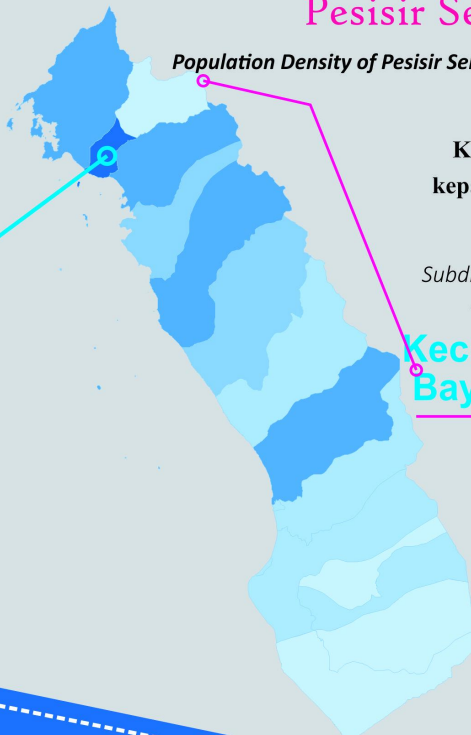
Kecamatan dengan kepadatan penduduk terendah

Subdistricts with lowest density population

**Kec. IV Nagari Bayang Utara**

**35**

Jiwa per Km<sup>2</sup>  
People





**PENJELASAN TEKNIS**

1. Sumber utama data kependudukan adalah sensus penduduk yang dilaksanakan setiap sepuluh tahun sekali. Sensus penduduk telah dilaksanakan sebanyak enam kali sejak Indonesia merdeka, yaitu tahun 1961, 1971, 1980, 1990, 2000, dan 2010. Di dalam sensus penduduk, pencacahan dilakukan terhadap seluruh penduduk yang bermisili di wilayah teritorial Indonesia termasuk warga negara asing kecuali anggota korps diplomatik negara sahabat beserta keluarganya. Metode pengumpulan data dalam sensus dilakukan dengan wawancara antara petugas sensus dengan responden dan juga melalui e-census. Pencatatan penduduk menggunakan konsep usual residence, yaitu konsep di mana penduduk biasa bertempat tinggal. Bagi penduduk yang bertempat tinggal tetap dicacah di mana mereka biasa tinggal, sedangkan untuk penduduk yang tidak bertempat tinggal tetap dicacah di tempat di mana mereka ditemukan petugas sensus pada malam 'Hari Sensus'. Termasuk penduduk yang tidak bertempat tinggal tetap adalah tuna wisma, awak kapal berbendera Indonesia, penghuni perahu/ rumah apung, masyarakat terpencil/ terasing, dan pengungsi. Bagi mereka yang mempunyai tempat tinggal tetap dan sedang bepergian ke luar wilayah lebih dari enam bulan, tidak dicacah di tempat tinggalnya, tetapi dicacah di tempat tujuannya. Untuk tahun yang tidak dilaksanakan sensus penduduk, data kependudukan diperoleh dari hasil proyeksi penduduk. Proyeksi penduduk merupakan suatu perhitungan ilmiah

**TECHNICAL NOTES**

1. *The main source of demographic data is population census, which is conducted every ten years. Population Census has been conducted six times since Indonesia's independence: 1961, 1971, 1980, 1990, 2000, and 2010. The population census enumerates all residents who domicile in the entire territory of Indonesia including foreign citizens except the diplomatic corps members and their families. The method of data collection in a population census involves interviewing respondents and conducting e-census. Enumeration of the population uses the concept of "usual residence", which is the concept of "places where people usually live". De jure was applied to the permanent residents, while de facto was applied to non-permanent residents. The permanent residents were enumerated in place where they normally live, the non-permanent residents were enumerated where they were found by the enumerators, on the night of 'Census Date'. The non permanent residents include homeless people, ship crew, boat people, remote area community, and internally displaced persons. Those who had permanent residence and had been travelling away from their home for six months or more were not enumerated in their permanent place, but in the place where they were during the census. For the periods where the population census is not conducted, population projection is done to estimate population during those years. The population projection is an estimate based on the demographic components, such as birth, death, and migration. Indonesia's 2010–2035 population projection used the*

yang didasarkan pada asumsi dari komponen-komponen perubahan penduduk, yaitu kelahiran, kematian, dan migrasi. Proyeksi penduduk Indonesia 2010–2035 menggunakan data dasar penduduk hasil SP2010.

2. Penduduk Indonesia adalah semua orang yang berdomisili di wilayah teritorial Indonesia selama 6 bulan atau lebih dan atau mereka yang berdomisili kurang dari 6 bulan tetapi bertujuan menetap.
3. Laju pertumbuhan penduduk adalah angka yang menunjukkan persentase pertambahan penduduk dalam jangka waktu tertentu.
4. Kepadatan penduduk adalah rasio banyaknya penduduk per kilometer persegi.
5. Rasio jenis kelamin adalah perbandingan antara penduduk laki-laki dan penduduk perempuan pada suatu wilayah dan waktu tertentu. Biasanya dinyatakan dengan banyaknya penduduk laki-laki untuk 100 penduduk perempuan.
6. Distribusi penduduk adalah pola persebaran penduduk di suatu wilayah, baik berdasarkan batas-batas geografis maupun berdasarkan batas-batas administrasi pemerintahan.
7. Komposisi penduduk adalah pola persebaran penduduk menurut karakteristiknya, contoh: penduduk menurut kelompok umur, penduduk menurut jenis kelamin
8. Rumah tangga adalah seseorang atau sekelompok orang yang mendiami sebagian atau seluruh bangunan fisik/ sensus dan biasanya tinggal bersama serta pengelolaan makan dari satu dapur. Yang dimaksud makan dari satu dapur adalah jika pengurusan kebutuhan sehari-harinya dikelola bersama-sama menjadi satu.
9. Anggota rumah tangga adalah

*2010 Population Census as the base population.*

2. *The population of Indonesia are all residents of the entire territory of Indonesia who have stayed for six months or longer, and those who intended to stay more than six months even though their length of stay is less than six months.*
3. *The growth rate of population is the number that show percentage of population growth within a specified period.*
4. *Population density is ratio of population per square kilometer.*
5. *Sex ratio is the ratio of males population to females population in a given area and time, usually expressed as the number of males for every 100 females.*
6. *Population distribution is the pattern of population distribution in an area, either by geographic boundaries or by government administrative boundaries.*
7. *Population composition is the pattern of population distribution by its characteristics, example: population by age group, population by sex*
8. *Household is an individual or group of people living in a physical/census building unit or part of it and usually commit on a common provision for food and other essentials of living. Common provision for food means one organising daily needs for all of household members.*
9. *Household member are those who*

semua orang yang biasanya bertempat tinggal di suatu rumah tangga, baik yang berada di rumah pada waktu pencacahan maupun yang sementara tidak ada.

10. Rata-rata anggota rumah tangga adalah angka yang menunjukkan rata-rata jumlah anggota rumah tangga per rumah tangga.
  11. Penduduk usia kerja adalah penduduk yang berumur 15 tahun ke atas.
  12. Angkatan kerja adalah penduduk usia kerja (15 tahun ke atas) yang bekerja, punya pekerjaan namun sementara tidak bekerja, dan pengangguran.
  13. Bekerja adalah kegiatan ekonomi yang dilakukan oleh seseorang dengan maksud memperoleh atau membantu memperoleh pendapatan atau keuntungan dan lamanya bekerja paling sedikit 1 jam secara terus menerus dalam seminggu yang lalu (termasuk pekerja keluarga tanpa upah yang membantu dalam suatu usaha/kegiatan ekonomi).
  14. Lapangan usaha adalah bidang kegiatan dari pekerjaan/tempat bekerja di mana seseorang bekerja. Klasifikasi lapangan usaha mengikuti Klasifikasi Baku Lapangan Usaha Indonesia (KBLI) dalam 1 digit.
  15. Status pekerjaan adalah kedudukan seseorang dalam unit usaha/kegiatan dalam melakukan pekerjaan.
  16. Berusaha sendiri tanpa dibantu orang lain adalah bekerja atau berusaha dengan menanggung risiko secara ekonomis, yaitu dengan tidak kembalinya ongkos produksi yang telah dikeluarkan dalam rangka usahanya tersebut, serta tidak menggunakan pekerja dibayar maupun pekerja tak dibayar, termasuk yang sifat pekerjaannya memerlukan teknologi atau keahlian
- usually lives in a household regardless of their location at the time of enumeration.*
10. *Average household size is the average number of household members per household.*
  11. *Working age population is persons of 15 years and over.*
  12. *Labor force or economically active are persons of 15 years and over, who in the previous week were working, temporarily absent from work but having jobs, and unemployment.*
  13. *Working is economic activity conducted by a person and intended to earn income by doing work or helping to do work at least one hour continuously during the reference week (including unpaid family worker/s for any economic activity).*
  14. *Industry is field of a person's activity or establishment. The classification of industries follows the Indonesia Standard Industrial Classification (KBLI) in one digit.*
  15. *Employment status is the status of a person at his place of work or establishment where he was employed.*
  16. *Own-account worker is a person who works at his own risk without assisted by paid per mount worker or unpaid worker include technical job or skill job.*

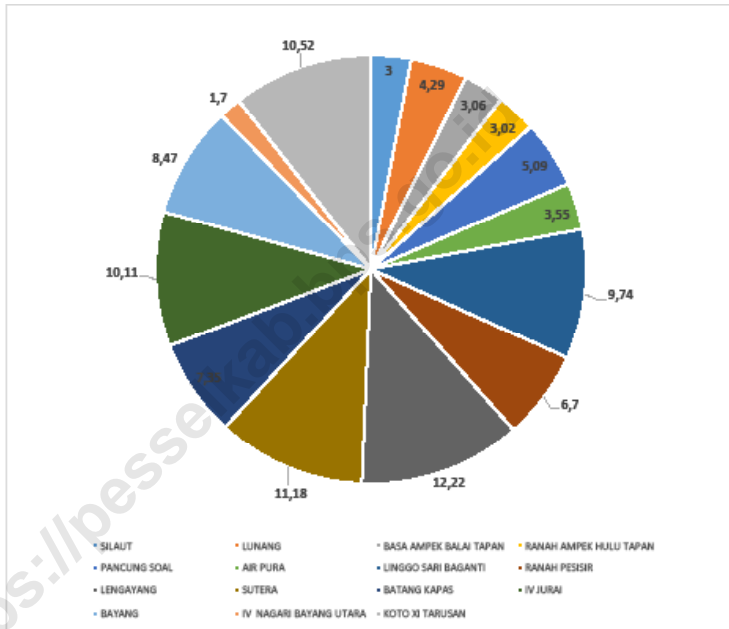


husus.

17. Berusaha dibantu buruh tidak tetap/ buruh tidak dibayar adalah bekerja atau berusaha atas risiko sendiri, dan menggunakan buruh/pekerja tak dibayar dan atau buruh/pekerja tidak tetap.
18. Berusaha dibantu buruh tetap/buruh dibayar adalah berusaha atas risiko sendiri dan mempekerjakan paling sedikit satu orang buruh/pekerja tetap yang dibayar.
19. Buruh/karyawan/pegawai adalah seseorang yang bekerja pada orang lain atau instansi/kantor/ perusahaan secara tetap dengan menerima upah/gaji baik berupa uang maupun barang. Buruh yang tidak mempunyai majikan tetap, tidak digolongkan sebagai buruh/karyawan, tetapi sebagai pekerja bebas. Seseorang dianggap memiliki majikan tetap jika memiliki 1 (satu) majikan (orang/ rumah tangga) yang sama dalam sebulan terakhir, khusus pada sektor bangunan batasannya tiga bulan. Apabila majikannya instansi/ lembaga, boleh lebih dari satu.
20. Pekerja bebas adalah seseorang yang bekerja pada orang lain/majikan/ institusi yang tidak tetap (lebih dari 1 majikan dalam sebulan terakhir) di usaha pertanian baik berupa usaha rumah tangga maupun bukan usaha rumah tangga, ataupun di nonpertanian atas dasar balas jasa dengan menerima upah atau imbalan baik berupa uang maupun barang, dan baik dengan sistem pembayaran harian maupun borongan
21. Pekerja tak dibayar adalah seseorang yang bekerja membantu usaha untuk memperoleh penghasilan/ keuntungan yang dilakukan oleh salah seorang anggota rumah tangga atau bukan anggota rumah tangga tanpa mendapat upah/gaji baik berupa uang maupun barang.
17. *Employer assisted by temporary workers/unpaid worker is a person who works at his own risk and assisted by temporary worker/unpaid worker.*
18. *Employer assisted by permanent workers/paid workers is a person who does his business at her/his own risk at least one assisted by paid permanent worker.*
19. *Employee is a person who work permanently for other people or institution/office/ company and gains some money/cash or goods as wage/ salary. Labor who have no permanent employer is not categorized as a laborer/ worker/employee but casual worker. A laborers in general is considered to have a permanent employer if he has the same employer during the past month, particularly for building construction sector is 3 months. If the employer is an institution, more than 1 (one) employer is allowed.*
20. *Casual employee is a person who does not work permanently for other people/employer/ institution (more than 1 employer during the last 1 month) in agricultural sector, either home industry or not home industry, or in non-agricultural sector based on remuneration paid with money or goods, and based on daily or contact payment system.*
21. *Unpaid worker is a person who intended to work without pay either with money or good, in an establishment run by other members of the family, relative or neighbour.*

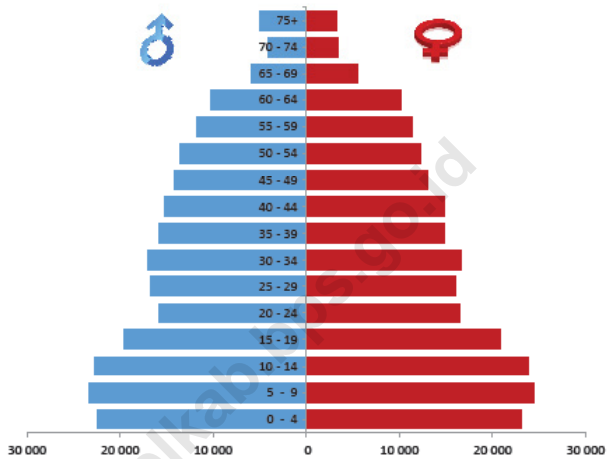
**Gambar 3.1**  
*Figures*

**Distribusi Penduduk di Kabupaten Pesisir Selatan Menurut Kecamatan, 2019**  
*Population Distribution by Subdistrict in Pesisir Selatan Regency, 2019*



Sumber/Source : Dinas Kependudukan dan Catatan Sipil Kabupaten Pesisir Selatan/Civil Registry Office of Pesisir Selatan Regency

**Gambar 3.2** Piramida Penduduk Menurut Kelompok Umur dan Jenis Kelamin Kabupaten Pesisir Selatan, 2019  
**Figures** **Pyramid Population by Sex and Age Group in Pesisir Selatan Regency, 2019**



Sumber/Source : Proyeksi Penduduk Indonesia 2010–2035/ Indonesia Population Projection 2010–2035

## 3.1 PENDUDUK/ POPULATION

**Tabel 3.1.1** Jumlah Penduduk, Distribusi Persentase Penduduk, Kepadatan Penduduk, Rasio Jenis Kelamin Penduduk Kabupaten Pesisir Selatan Menurut Kecamatan, 2019  
**Table** Population, Percentage Distribution of Population, Population Density, and Population Sex Ratio in Pesisir Selatan Regency by Subdistrict, 2019

Kecamatan Subdistrict	Penduduk (ribu) Population (thousand)
(1)	(2)
1 Silaut	15.34
2 Lunang	21.95
3 Basa Ampek Balai Tapan	15.65
4 Ranah Ampek Hulu Tapan	15.48
5 Pancung Soal	26.04
6 Airpura	18.19
7 Linggo Sari Baganti	49.86
8 Ranah Pesisir	34.27
9 Lengayang	62.55
10 Sutura	57.19
11 Batang Kapas	37.60
12 IV Jurai	51.75
13 Bayang	43.35
14 IV Nagari Bayang Utara	8.68
15 Koto XI Tarusan	53.85
<b>Kabupaten</b>	<b>Hasil Regsitrase</b>
<b>Pesisir Selatan</b>	<b>511.73</b>
	<b>Hasil Proyeksi<sup>1</sup></b>
	<b>463.92</b>

Lanjutan Tabel/Continued Table 3.1.1

Kecamatan Subdistrict		Persentase Penduduk Percentage of Total Population	Kepadatan Penduduk per Km <sup>2</sup> Population Density per sq.r.km
(1)		(4)	(5)
1	Silaut	3.00	41.96
2	Lunang	4.29	38.91
3	Basa Ampek Balai Tapan	3.06	42.84
4	Ranah Ampek Hulu Tapan	3.02	49.58
5	Pancung Soal	5.09	61.11
6	Airpura	3.55	57.92
7	Linggo Sari Baganti	9.74	158.09
8	Ranah Pesisir	6.70	60.71
9	Lengayang	12.22	105.91
10	Sutera	11.18	128.33
11	Batang Kapas	7.35	104.70
12	IV Jurai	10.11	138.43
13	Bayang	8.47	559.30
14	IV Nagari Bayang Utara	1.70	34.62
15	Koto XI Tarusan	10.52	126.51
<b>Kabupaten Pesisir Selatan</b>	<b>Hasil Regsitras</b>	100.00	89.00
	<b>Hasil Proyeksi<sup>1</sup></b>	-	80.68

**Lanjutan Tabel/Continued Table 3.1.1**

<b>Kecamatan Subdistrict</b>		<b>Rasio Jenis Kelamin Population Sex Ratio</b>
<b>(1)</b>		<b>(5)</b>
1	Silaut	107.05
2	Lunang	104.33
3	Basa Ampek Balai Tapan	100.65
4	Ranah Ampek Hulu Tapan	103.64
5	Pancung Soal	102.89
6	Airpura	104.84
7	Linggo Sari Baganti	102.60
8	Ranah Pesisir	99.37
9	Lengayang	101.20
10	Sutera	101.97
11	Batang Kapas	100.10
12	IV Jurai	101.03
13	Bayang	99.49
14	IV Nagari Bayang Utara	98.24
15	Koto XI Tarusan	101.59
<b>Kabupaten</b>	<b>Hasil Regsitrasi</b>	101.62
<b>Pesisir Selatan</b>	<b>Hasil Proyeksi<sup>1</sup></b>	98.58

Catatan/Note: <sup>1</sup>Proyeksi Penduduk Indonesia 2010–2035/Indonesia Population Projection 2010–2035

Sumber/Source: Dinas Kependudukan dan Catatan Sipil Kabupaten Pesisir Selatan/Civil Registry Office of Pesisir Selatan Regency

**Tabel 3.1.2** Jumlah Penduduk Menurut Kelompok Umur dan Jenis Kelamin di Kabupaten Pesisir Selatan, 2019  
**Table** Population by Sex and Age Group in Pesisir Selatan Regency, 2019

Kelompok Umur/ Age Group	Laki-Laki/ Male	Perempuan/ Female	Jumlah/ Total
(1)	(2)	(3)	(4)
0-4	23 082	22 453	45 535
5-9	24 429	23 343	47 772
10-14	23 877	22 808	46 685
15-19	20 890	19 619	40 509
20-24	16 477	15 814	32 291
25-29	16 042	16 723	32 765
30-34	16 693	17 034	33 727
35-39	14 844	15 787	30 631
40-44	14 879	15 258	30 137
45-49	13 029	14 142	27 171
50-54	12 216	13 545	25 761
55-59	11 447	11 702	23 149
60-64	10 196	10 272	20 468
65-69	5 587	5 979	11 566
70-74	3 368	4 164	7 532
75+	3 252	4 972	8 224
<b>Pesisir Selatan</b>	<b>230 308</b>	<b>233 615</b>	<b>463 923</b>

Sumber/Source: BPS, Sensus Penduduk (SP) 2010 dan Proyeksi Penduduk Indonesia 2010–2035/BPS-Statistics Indonesia, 2010 Population Census and Indonesia Population Projection 2010–2035

### 3.2 KETENAGAKERJAAN/ EMPLOYMENT

**Tabel 3.2.1 Jumlah Penduduk Berumur 15 Tahun Keatas Menurut Jenis Kegiatan Utama di Kabupaten Pesisir Selatan, 2015-2019**  
**Population Aged 15 Years and Over by Type of Activity in Pesisir Selatan Regency, 2015-2019**

Kegiatan Utama/ Activities	2015	2016	2017	2018	2019
(1)	(2)	(3)	(4)	(5)	(6)
<b>1. Angkatan Kerja</b> <i>Economically Active</i>	<b>176 530</b>	-	<b>203 837</b>	<b>214 538</b>	<b>222 264</b>
Bekerja/ <i>Working</i>	155 894	-	191 709	201 982	209 277
Pengangguran/ <i>Unemployment</i>	20 636	-	12 128	12 556	12 987
<b>2. Bukan Angkatan Kerja</b> <i>Not Economically Active</i>	<b>134 578</b>	-	<b>114 498</b>	<b>107 614</b>	<b>102 322</b>
Sekolah/ <i>School</i>	30 477	-	32 577	27 443	26 697
Lainnya/ <i>Others</i>	104 101	-	81 921	80 171	75 625
<b>Jumlah</b>	<b>311 108</b>	-	<b>318 335</b>	<b>322 152</b>	<b>324 586</b>
<b>Tingkat Pengangguran Terbuka (TPT)</b> <i>Unemployment Rate (%)</i>	<b>11,69</b>	-	<b>5,95</b>	<b>5,85</b>	<b>5,84</b>
<b>Tingkat Partisipasi Angkatan Kerja (TPAK)</b> <i>Percentage Economically Active to Working Age Population</i>	<b>56,74</b>	-	<b>64,03</b>	<b>66,60</b>	<b>68,48</b>

Sumber/Source: BPS, Survei Angkatan Kerja Nasional Agustus/BPS-Statistics Indonesia, August National Labor Force Survey



**Tabel 3.2.2 Penduduk Berumur 15 Tahun ke Atas yang Termasuk Angkatan Kerja Menurut Pendidikan Tertinggi yang Ditamatkan di Kabupaten Pesisir Selatan, 2019**  
**Population Aged 15 Years and Over Who are in Labour Force by Education Attainment in Pesisir Selatan Regency, 2019**

Pendidikan Tertinggi yang Ditamatkan <i>Education Attainment</i>		Jumlah Penduduk <i>Population</i>	Persentase <i>Percentage</i>
(1)		(2)	(3)
1	Sekolah Dasar atau lebih rendah <i>Primary School or lower</i>	73 441	33,04
2	SMP <i>Junior High School</i>	44 151	19,86
3	SMA <i>Senior High School</i>	54 121	24,35
4	SMK <i>Vocation High School</i>	19 202	8,64
5	Diploma I/II/III/ Akademi <i>Diploma I/II/III/ Academy</i>	5 729	2,58
6	Universitas <i>University</i>	25 620	11,53
<b>Jumlah/ Total</b>		<b>222 264</b>	<b>100,00</b>

Sumber/Source: BPS, Survei Angkatan Kerja Nasional Agustus/BPS-Statistics Indonesia, August National Labor Force Survey

**Tabel 3.2.3 Penduduk Berumur 15 Tahun ke Atas yang Bekerja Selama Seminggu yang Lalu Menurut Pendidikan Tertinggi yang Ditamatkan di Kabupaten Pesisir Selatan, 2019**  
**Population Aged 15 Years and Over Who Worked During the Previous Week by Education Attainment in Pesisir Selatan Regency, 2019**

Pendidikan Tertinggi yang Ditamatkan <i>Education Attainment</i>		Jumlah Penduduk <i>Population</i>	Persentase <i>Percentage</i>
(1)		(2)	(3)
1	Sekolah Dasar atau lebih rendah <i>Primary School or lower</i>	72 330	34,56
2	SMP <i>Junior High School</i>	42 864	20,48
3	SMA <i>Senior High School</i>	47 368	22,63
4	SMK <i>Vocation High School</i>	17 633	8,43
5	Diploma I/II/III/ Akademi <i>Diploma I/II/III/ Academy</i>	5 550	2,65
6	Universitas <i>University</i>	23 532	11,24
<b>Jumlah/ Total</b>		<b>209 277</b>	<b>100,00</b>

Sumber/Source: BPS, Survei Angkatan Kerja Nasional Agustus/BPS-Statistics Indonesia, August National Labor Force Survey

**Tabel 3.2.4** Penduduk Berumur 15 Tahun ke Atas yang Termasuk Angkatan Kerja Menurut Golongan Umur di Kabupaten Pesisir Selatan, 2019  
**Table** Population Aged 15 Years and Over Who are in Labour Force by Age Group in Pesisir Selatan Regency, 2019

<b>Golongan Umur</b> <i>Age Group</i>	<b>Laki-Laki</b> <i>Male</i>	<b>Perempuan</b> <i>Female</i>	<b>Jumlah</b> <i>Total</i>
(1)	(2)	(3)	(4)
15 - 19	6 331	2 964	9 295
20 - 24	14 336	8 590	22 926
25 - 29	15 154	12 122	27 276
30 - 34	16 016	10 751	26 767
35 - 39	14 664	8 047	22 711
40 - 44	14 620	9 845	24 465
45 - 49	12 796	10 150	22 946
50 - 54	11 884	9 595	21 479
55 - 59	10 946	8 152	19 098
60 +	17 199	8 102	25 301
<b>Jumlah/ Total</b>	<b>133 946</b>	<b>88 318</b>	<b>222 264</b>

Sumber/Source: BPS, Survei Angkatan Kerja Nasional Agustus/BPS-Statistics Indonesia, August National Labor Force Survey

**Tabel 3.2.5 Penduduk Berumur 15 Tahun ke Atas y yang Bekerja Selama Seminggu yang Lalu Menurut Golongan Umur di Kabupaten Pesisir Selatan, 2019**  
**Population Aged 15 Years and Over WWho Worked During the Previous Week by Age Group in Pesisir Selatan Regency, 2019**

<b>Golongan Umur</b> <i>Age Group</i>	<b>Laki-Laki</b> <i>Male</i>	<b>Perempuan</b> <i>Female</i>	<b>Jumlah</b> <i>Total</i>
(1)	(2)	(3)	(4)
15 - 19	5 618	2 553	8 171
20 - 24	11 502	7 061	18 563
25 - 29	14 084	8 438	22 522
30 - 34	15 598	9 885	25 483
35 - 39	14 306	8 047	22 353
40 - 44	14 306	9 635	23 941
45 - 49	12 361	10 005	22 366
50 - 54	11 884	9 595	21 479
55 - 59	10 946	8 152	19 098
60 +	17 199	8 102	25 301
<b>Jumlah/ Total</b>	<b>127 804</b>	<b>81 473</b>	<b>209 277</b>

Sumber/Source: BPS, Survei Angkatan Kerja Nasional Agustus/BPS-Statistics Indonesia, August National Labor Force Survey

**Tabel 3.2.6** Jumlah Pencari Kerja Terdaftar Menurut Tingkat Pendidikan Tertinggi Yang Ditamatkan dan Jenis Kelamin di Kabupaten Pesisir Selatan, 2019  
**Table** Number of Registered Job Applicants by Educational Attainment and Sex in Pesisir Selatan Regency, 2019

<b>Pendidikan Tertinggi yang Ditamatkan</b> <i>Education Attainment</i>	<b>Laki-Laki</b> <i>Male</i>	<b>Perempuan</b> <i>Female</i>	<b>Jumlah</b> <i>Total</i>
(1)	(2)	(3)	(4)
Tidak/ Belum Pernah Sekolah <i>No Schooling</i>	-	-	-
Tidak/ Belum Tamat Sekolah Dasar <i>Not Yet Completed Primary School</i>	-	-	-
Sekolah Dasar <i>Primary School</i>	3	1	4
Sekolah Menengah Pertama <i>Junior High School</i>	29	8	37
Sekolah Menengah Atas <i>Senior High School</i>	228	167	395
Sekolah Menengah Kejuruan <i>Vocational High School</i>	343	221	564
Diploma I/II/III/ Akademi <i>Diploma I/II/III/ Academy</i>	753	298	1 051
Universitas <i>University</i>	1 285	2 539	3 824
<b>Jumlah/ Total</b>	<b>2 641</b>	<b>3 234</b>	<b>5 875</b>

Sumber/Source: Dinas Tenaga Kerja dan Transmigrasi Kabupaten Pesisir Selatan/ Manpower and Transmigration Office in Pesisir Selatan Regency

**Tabel 3.2.7** Jumlah Tenaga Kerja yang Terdaftar pada Dinas Tenaga Kerja dan Transmigrasi Kabupaten Pesisir Selatan, 2019  
**Table** Number of Registered Manpower at Manpower and Transmigration Office in Pesisir Selatan Regency, 2019

<b>Kewarganegaraan</b> <i>Citizenship</i>	<b>Laki-Laki</b> <i>Male</i>	<b>Perempuan</b> <i>Female</i>	<b>Jumlah</b> <i>Total</i>
(1)	(2)	(3)	(4)
Warga Negara Indonesia/ <i>Indonesia Citizens</i>	6 191	1 777	7 968
Warga Negara Asing/ <i>Foreigner</i>	60	1	61
<b>Jumlah/ Total</b>	<b>6 251</b>	<b>1 778</b>	<b>8 029</b>

Sumber/Source: Dinas Tenaga Kerja dan Transmigrasi Kabupaten Pesisir Selatan/ Manpower and Transmigration Office in Pesisir Selatan Regency



## JUMLAH MURID, 2019


*Number of Student, 2019*



**SD/MI**



**SMP/MTs**



**SMA/SMK/MA**

**Penyakit** dengan kasus yang paling banyak terjadi di Kabupaten Pesisir Selatan, 2019

*Most Diseases Suffered in Pesisir Selatan Regency, 2019*



**96 767**

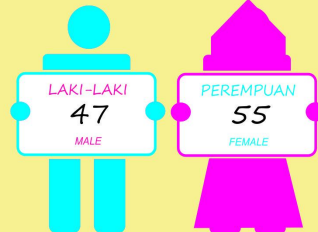

**Kasus**  
*Cases*

**Infeksi Saluran  
Pernapasan Akut  
(ISPA)**

*Acute Respiratory Infection*

**Jumlah jemaah haji  
menurut jenis kelamin  
di Kabupaten  
Pesisir Selatan, 2019**

*Number of Moslem Pilgrims by Sex  
in Pesisir Selatan Regency, 2019*







## PENJELASAN TEKNIS

1. **Tidak/belum pernah sekolah** adalah mereka yang tidak pernah atau belum pernah terdaftar dan tidak pernah atau belum pernah aktif mengikuti pendidikan di suatu jenjang pendidikan formal. Termasuk juga yang tamat/belum tamat taman kanak-kanak tetapi tidak melanjutkan ke sekolah dasar.
2. **Masih bersekolah** adalah mereka yang terdaftar dan aktif mengikuti pendidikan formal dan nonformal (Paket A, B, atau C), baik pendidikan dasar, menengah maupun pendidikan tinggi. Bagi mahasiswa yang sedang cuti dianggap masih bersekolah.
3. **Tidak bersekolah lagi** adalah mereka yang pernah terdaftar dan aktif mengikuti pendidikan di suatu jenjang pendidikan formal dan nonformal (Paket A, B, atau C), tetapi pada saat pencacahan tidak lagi terdaftar dan tidak aktif mengikuti pendidikan.
4. **Tamat sekolah** adalah menyelesaikan pelajaran yang ditandai dengan lulus ujian akhir pada kelas atau tingkat terakhir suatu jenjang pendidikan di sekolah negeri maupun swasta dengan mendapatkan tanda tamat belajar/ijazah. Seseorang yang belum mengikuti pelajaran pada kelas tertinggi tetapi telah mengikuti ujian akhir dan lulus dianggap tamat sekolah.
5. **Dapat membaca dan menulis** artinya dapat membaca dan menulis kata-kata/kalimat sederhana dengan suatu aksara tertentu.
6. Jalur Pendidikan di Indonesia terdiri atas 1) pendidikan formal, 2) pendidikan nonformal, dan 3) pendidikan informal yang ketiganya

## TECHNICAL NOTES

1. **Not/never attending school** is someone who has never attended or never been registered in a formal education, such as primary, secondary, and tertiary education. Those who just completed kindergarten are considered as never attended school.
2. **Attending school** is someone who is currently attending primary, secondary, or tertiary education, including package A, package B, or package C. College student who postpones his/her study is considered as attending school.
3. **Not attending school anymore** is someone who had enrolled and participated in formal and non-formal education in the past including package A, package B, or package C, but currently does not attend school.
4. **Completed particular level of education** is someone who has completed particular level of education in private or public school and accepting graduation certificate. Someone who has never attended the highest grade but passed the final exam is considered as completed particular level of education.
5. **Able to read and write** is the ability to read and write at least a simple sentence in any letter of alphabets.
6. *The Education System in Indonesia consists of 1) a formal education, 2) non-formal education, and 3) informal education that all three can*

dapat saling melengkapi dan memperkaya (Undang-Undang No. 20 Tahun 2013 tentang Sistem Pendidikan Nasional).

7. **Jenjang Pendidikan Formal** terdiri atas pendidikan dasar, pendidikan menengah, dan pendidikan tinggi. Jenis pendidikan yang diajarkan mencakup pendidikan umum, kejuruan, akademik, profesi, vokasi, keagamaan, dan khusus.
8. Pendidikan Dasar berbentuk Sekolah Dasar (SD) dan Madrasah Ibtidaiyah (MI) atau bentuk lain yang sederajat serta Sekolah Menengah Pertama (SMP) dan Madrasah Tsanawiyah (MTs), atau bentuk lain yang sederajat.
9. Pendidikan Menengah berbentuk Sekolah Menengah Atas (SMA), Madrasah Aliyah (MA), Sekolah Menengah Kejuruan (SMK), dan Madrasah Aliyah Kejuruan (MAK), atau bentuk lain yang sederajat.
10. Pendidikan Tinggi merupakan jenjang pendidikan setelah pendidikan menengah yang mencakup program pendidikan diploma, sarjana, magister, spesialis, dan doktor yang diselenggarakan oleh perguruan tinggi. Perguruan tinggi dapat berbentuk akademi, politeknik, sekolah tinggi, institut, atau universitas.
11. **Rumah Sakit** adalah tempat pemeriksaan dan perawatan kesehatan, biasanya berada di bawah pengawasan dokter/tenaga medis, yang melayani penderita yang sakit untuk berobat rawat jalan atau rawat inap.
12. **Rumah Sakit Bersalin** adalah rumah sakit khusus untuk persalinan, dilengkapi pelayanan spesialis pemeriksaan kehamilan, persalinan, rawat inap dan rawat jalan ibu dan anak yang berada di bawah pengawasan dokter spesialis

*be complementary and enriching (Law No. 20 Year 2013 about The National Education System).*

7. **The Formal Education Level** consists of primary education, secondary education, and high education. The kind of education that taught consists of general education, vocational, academic, professional, religious, and specific education.
8. *The Primary Education consists of Elementary School and Islamic Elementary School or other equivalent forms and Junior High School and MTs, or other equivalent forms.*
9. *The Secondary Education consists of the senior high school, MA, Vocational School, and Vocational Madrasah Aliyah, or other equivalent forms.*
10. *The High Education consists of the education level after the secondary education that consists of diplomas, bachelor, master, specialist, and doctoral degrees that are held by the college. The colleges can be academy, polytechnic, high school, institute, or university.*
11. **Hospital** is a place for health check, usually controlled/supervised by doctors/medical personnel to serve the ill patients to get outpatient or inpatient treatment services.
12. **Maternity Hospital** is a specialized hospital for childbirth, has specialist inspection service to pregnancy, childbirth, hospitalization and outpatient for mothers and children that is under the supervision of an obstetrician.

kandungan.

13. **Rumah Bersalin** adalah sarana pelayanan kesehatan dengan izin sebagai rumah bersalin, dilengkapi pelayanan pemeriksaan kehamilan, persalinan serta pemeriksaan ibu dan anak yang berada di bawah pengawasan bidan senior.
14. **Poliklinik** adalah sarana kesehatan yang dipakai untuk pelayanan berobat jalan, biasanya berada di bawah pengawasan dokter/tenaga medis.
15. **Puskesmas (Pusat Kesehatan Masyarakat)** adalah unit pelaksana teknis dinas kesehatan kabupaten/kota yang mempunyai fungsi utama sebagai penyelenggara pelayanan kesehatan tingkat pertama. Wilayah kerja puskesmas maksimal adalah satu kecamatan dan untuk dapat menjangkau wilayah kerjanya, puskesmas mempunyai jaringan pelayanan yang meliputi unit Puskesmas Pembantu (Pustu), unit Puskesmas Keliling (Puskel), dan unit bidan desa/komunitas (Peraturan Menteri Kesehatan RI No. 75 Tahun 2014 Tentang Pusat Kesehatan Masyarakat).
16. **Apotek** adalah suatu tempat tertentu yang digunakan untuk melakukan pekerjaan kefarmasian, dan penyaluran/penjualan obat atau bahan farmasi dan perbekalan kesehatan lainnya kepada masyarakat yang dikelola oleh tenaga apoteker (Peraturan Menteri Kesehatan RI No. 1332 Tahun 2002 Tentang Perubahan Atas Peraturan Menteri Kesehatan RI No. 922/MENKES/PER/X/1993 Tentang Ketentuan dan Tata Cara Pemberian Izin Apotek).
17. **Imunisasi** adalah memasukkan kuman atau racun penyakit tertentu yang sudah dilemahkan (vaksin) ke dalam tubuh dengan cara disuntik
13. **Maternity House** is health care facility with a license as a maternity house, equipped with prenatal care, childbirth and examination of mothers and children which is under the supervision of a senior midwife.
14. **Polyclinic** is a health facility in which to get outpatient services, usually under the control of doctor/medical personnel.
15. **Public Health Center** is technical implementation unit of regency health department that have the primary function as a first-level health care providers. The working area standard of public health center is one district and to reach their working areas, public health centers have a service network covering subsidiary of public health center, mobile public health center units, and midwife units (Regulation of the Minister of Health of Indonesia Number 75 Year 2014 about Public Health Center).
16. **Pharmacy** is a specific place that is used for pharmaceutical jobs, and distribution/sale of drugs/pharmaceuticals and other medical supplies to people that are administered by trained pharmacist (Regulation of the Minister of Health of Indonesia Number 1332 Year 2002 about the Changes of Regulation of the Minister of Health of Indonesia Number 922/MENKES/PER/X/1993 about Pro-vision and Procedures for Administration of Licensed Pharmacies).
17. **Immunization** is putting enervated microbe of a certain disease into human body by injection or drinking (dropping into mouth) to make the

atau diminum (diteteskan dalam mulut) dengan maksud agar terjadi kekebalan tubuh terhadap penyakit tersebut.

**18. Keluhan kesehatan** adalah keadaan seseorang yang mengalami gangguan kesehatan atau kejiwaan, baik karena penyakit akut, penyakit kronis, kecelakaan, kriminal, atau hal lain.

**19. Mengobati sendiri** adalah upaya oleh anggota rumah tangga/keluarga dengan melakukan pengobatan sendiri tanpa datang ke tempat fasilitas kesehatan atau memanggil dokter/petugas kesehatan ke rumahnya (misal minum obat modern, jamu, kerokan, kompres, kop, pijat) agar sembuh atau menjadi lebih ringan keluhan kesehatannya.

**20. Angka penemuan kasus tuberkulosis** adalah jumlah kasus baru tuberkulosis (TB) dan kasus TB yang didiagnosis kambuh yang diobati dalam program penanggulangan TB nasional dan dilaporkan kepada WHO, dibagi dengan perkiraan WHO terhadap jumlah kasus insiden tuberkulosis pada tahun yang sama, dinyatakan sebagai persentase.

**21. Angka keberhasilan pengobatan tuberkulosis smear positive/ Basil Tahan Asam (BTA) positif** adalah proporsi (dinyatakan sebagai persentase) kasus TB BTA positif yang terdaftar di bawah program pengendalian TB nasional pada tahun tertentu yang dinyatakan berhasil menyelesaikan pengobatan. Dengan atau tanpa bukti bakteriologi keberhasilan ("sembuh" dan "menyelesaikan pengobatan" masing-masing).

**22. Kasus kumulatif AIDS** adalah kumulatif kasus AIDS sampai dengan referensi waktu tertentu.

*body immune to that disease.*

**18. Health complaint** is a condition where a person has health or mental problems because of acute illness, chronically illness, accident, crimes, or others.

**19. Self treatment** is an effort of household members/family to have a health treatment by themselves without visiting health facilities or a doctor/health personnel (for instance, by taking modern medicine, herb medicine, chief with a coin, compress, cupping suction, massage) in order to recover from illness or reduce the health complaint.

**20. The case detection rate for all forms of tuberculosis** is the number of new and replese tuberculosis cases diagnosed and treated in national tuberculosis control programmes and notified to WHO, divided by WHO's estimate of the number of incident tuberculosis cases for the same year, expressed as a percentage.

**21. The treatment success rate for new pulmonary smear-positive tuberculosis cases** is the proportion (expressed as a percentage) of new smear-positive tuberculosis cases registered under a national tuberculosis control programme in a given year that successfully completed treatment. With or without bacteriological evidence of succes ("cured" and "treatment completed" respectively).

**22. Cummulative AIDS case** is cummulative AIDS cases with reference to a particular time.

- 23. BCG (Bacillus Calmette Guerin)** merupakan vaksinasi untuk mencegah penyakit TBC, diberikan pada bayi baru lahir atau anak, dengan suntikan pada kulit pangkal lengan atas. Bekas suntikan kemudian akan membentuk tonjolan kecil jaringan parut pada kulit lengan atas. Suntikan BCG diberikan kepada anak sebanyak 1 kali.
- 24. DPT (Difteri, Pertusis, Tetanus)** merupakan vaksin untuk mencegah penyakit Difteri, Pertusis, dan Tetanus yang diberikan pada bayi berumur 3 bulan ke atas, dengan suntikan pada paha, diulang 1 bulan dan 2 bulan kemudian, sehingga suntikan imunisasi DPT lengkap pada balita berjumlah 3 kali (kadang-kadang selang waktu antar suntikan bisa lebih dari 1 bulan).
- 25. Luas lantai** adalah luas lantai yang ditempati dan digunakan untuk keperluan sehari-hari (sebatas atap).
- 26. Air leding** adalah sumber air yang berasal dari air yang telah melalui proses penjernihan dan penyehatan sebelum dialirkan kepada konsumen melalui instalasi berupa saluran air. Sumber air ini biasanya diusahakan oleh PAM/PDAM/BPAM. Termasuk dalam hal ini air leding yang didapat secara eceran.
- 27. Sumur terlindung** adalah air yang berasal dari dalam tanah yang digali dan lingkaran sumur tersebut dilindungi oleh tembok paling sedikit 0,8 meter di atas tanah dan 3 meter ke bawah tanah, serta ada lantai semen sejauh 1 meter dari lingkaran sumur.
- 28. Status penguasaan bangunan tempat tinggal milik sendiri** adalah jika tempat tinggal tersebut pada waktu pencacahan betul-betul sudah milik kepala rumah tangga atau salah seorang anggota rumah
- 23. BCG (Bacillus Calmette Guerin)** is a vaccine to prevent TBC disease, given to newborns or children, by injection at the base of the skin of the upper arm. Injection site will form little bumps of scar tissue in the skin of the upper arm. BCG injections given to children 1 times.
- 24. DPT (Diphtheria, Pertussis, Tetanus)** is a vaccine to prevent the diphtheria, pertussis, and tetanus disease, given to infants aged 3 months and above, with a shot in the thigh, repeated one month and two months later, so that the complete DPT immunization shots at toddler totaling 3 times (sometimes the time interval between injections can be more than 1 month).
- 25. Floor area** is the total area which is occupied and utilized daily.
- 26. Pipe water** is a water source that comes from water that has been through a process of purification and sanitation before distribute to consumers through an instalation of water lines. This water source is usually distributed by PAM/PDAM/BPAM. This include a pipe water that sold at retail.
- 27. Protected wells** is water that comes from the soil were excavated and the circumference of the well was protected by walls at least 0.8 meters above ground and 3 meters underground, and cement floor as far as 1 meter from the well circumference.
- 28. Own ownership property status** is a status of dwelling occupied belongs to the head of household or one of the household member. Houses bought through bank credit or houses with leasing status were also categorized

tangga. Rumah yang dibeli secara angsuran melalui kredit bank atau rumah dengan status sewa beli dianggap rumah milik sendiri.

**29. Peristiwa tindak pidana yang dilaporkan** ialah setiap peristiwa yang diterima kepolisian dari laporan masyarakat, atau peristiwa dimana pelakunya tertangkap tangan oleh kepolisian.

**30. Jumlah tindak pidana** menggambarkan jumlah kasus tindak pidana yang terjadi pada kurun waktu tertentu.

**31. Resiko penduduk terjadi tindak pidana per 100.000 penduduk**

$$= \frac{\text{Jumlah tindak pidana tahun } t}{\text{Jumlah penduduk tahun } t} \times 100.000$$

**Resiko penduduk terjadi tindak pidana per 100.000 penduduk** mengindikasikan peluang penduduk berisiko terkena tindak pidana. Biasanya dinyatakan dalam setiap 100.000 penduduk.

**32. Selang waktu terjadi tindak pidana tahun t**

$$= \frac{365 \times 24 \times 60 \times 60}{\text{Jumlah tindak pidana tahun } t} \times (\text{detik})$$

**Selang waktu terjadi tindak pidana tahun t** mengindikasikan selang waktu terjadinya satu tindak kejahatan dengan kejahatan yang lain.

**33. Persentase penyelesaian tindak pidana**

$$= \frac{\text{Jumlah tindak pidana yang diselesaikan}}{\text{Jumlah peristiwa tindak pidana yang dilaporkan}} \times 100\%$$

**Persentase penyelesaian peristiwa tindak pidana** menyatakan persentase penyelesaian tindak pidana oleh polisi. Suatu tindak pidana dinyatakan sebagai kasus yang selesai di tingkat kepolisian, apabila:

*as an own property.*

**29. Reported crime incidence** includes all criminal cases reported and received by police office, and all crimes caught by police.

**30. Crime total refers** to the number of criminal cases occurring during a given period.

**31. Crime rate**

$$= \frac{\text{Number of criminal cases year } t}{\text{Total population year } t} \times 100.000$$

**Crime rate** indicates the probability of population exposed to risk of crime, expressed in every 100,000 people.

**32. Crime clock**

$$= \frac{365 \times 24 \times 60 \times 60}{\text{Number of criminal cases year } t} \times (\text{second})$$

**Crime clock** indicates the time interval of occurrence between one crime to another crime.

**33. Crime clearance rate**

$$= \frac{\text{Number of cleared criminal cases}}{\text{Number of reported criminal cases}} \times 100\%$$

**Crime clearance rate** refers to percentage of crime clearance by police. A criminal case is categorized as a cleared case by police, if:

- All documents are ready to submit or already submitted to justice court;

- berkas perkaranya sudah siap untuk diserahkan atau telah diserahkan kepada kejaksaan;
  - dalam hal delik aduan, pengaduannya dicabut dalam tenggang waktu yang telah ditentukan menurut undang-undang;
  - telah diselesaikan oleh kepolisian berdasarkan azas plichtmatigheid (kewajiban berdasarkan kewenangan hukum);
  - kasus yang dimaksud tidak termasuk kompetensi kepolisian;
  - tersangka meninggal dunia;
  - kasus kadaluwarsa.
- 34. Bencana Alam** adalah peristiwa atau serangkaian peristiwa yang mengancam dan mengganggu kehidupan / penghidupan masyarakat yang disebabkan oleh faktor alam antara lain berupa gempa bumi, tsunami, gunung meletus, banjir, kekeringan, angin topan, dan tanah longsor sehingga mengakibatkan kerugian materi maupun non-materi.
- 35. Korban meninggal** adalah orang yang dilaporkan tewas atau meninggal dunia akibat bencana.
- 36. Korban hilang** adalah orang yang dilaporkan hilang atau tidak ditemukan atau tidak diketahui keberadaannya setelah terjadi bencana.
- 37. Korban luka/sakit** adalah orang yang mengalami luka-luka atau sakit, dalam keadaan luka ringan, luka sedang maupun luka parah/berat, baik yang berobat jalan maupun rawat inap.
- 38. Rusak Berat** adalah kriteria kerusakan yang mengakibatkan bangunan roboh atau sebagian besar komponen struktur rusak.
- 39. Rusak sedang** adalah kriteria
- *In the case of attense that warrants complaint, the complaint was withdraw within a given period state in the law;*
  - *The case was cleared by police based on the principle of plichtmatigheid (obligation on the basis of law outhority);*
  - *The case was not the responsibility of police office;*
  - *The suspect died;*
  - *The case was out of date.*
- 34. Natural Disaster** is an event or series of events that threaten and disrupt the lives and livelihoods caused by natural factors such as: earthquake, tsunami, volcanic eruption, flood, flash flood, drought, typhoon/cyclone, and landslide so it can lead to result in loss of material and non-material.
- 35. Fatality** is a person reported killed or death in the wake of a disaster.
- 36. Missing person** is a person reported missing or who cannot be located or who cannot be accounted for in the wake of a disaster.
- 37. Casualty** is a person suffering injury or illness, in a state of light injury, moderate injury, or heavy injury, which in undergoing treatment as either an outpatient or inpatient.
- 38. Severely damaged** is the criteria of damage that resulted most buildings collapsed or damaged its structural components.
- 39. Damaged** is the criteria of damage



kerusakan yang mengakibatkan sebagian kecil komponen struktur rusak, dan komponen penunjang rusak namun bangunan masih tetap berdiri.

**40. Rusak ringan** adalah kriteria kerusakan yang mengakibatkan sebagian komponen struktur retak (struktur masih bisa digunakan) dan bangunan masih tetap berdiri.

41. Untuk mengukur kemiskinan, BPS menggunakan konsep kemampuan memenuhi kebutuhan dasar (basic needs approach). Dengan pendekatan ini, kemiskinan dipandang sebagai ketidakmampuan dari sisi ekonomi untuk memenuhi kebutuhan dasar makanan dan bukan makanan yang diukur dari sisi pengeluaran. Metode yang digunakan adalah menghitung Garis Kemiskinan (GK), yang terdiri dari dua komponen yaitu Garis Kemiskinan Makanan (GKM) dan Garis Kemiskinan Non-Makanan (GKNM). Penghitungan Garis Kemiskinan dilakukan secara terpisah untuk daerah perkotaan dan perdesaan.

**42. Penduduk miskin** adalah penduduk yang memiliki rata-rata pengeluaran per kapita per bulan di bawah Garis Kemiskinan.

**43. Garis Kemiskinan Makanan (GKM)** merupakan nilai pengeluaran kebutuhan minimum makanan yang disetarakan dengan 2.100 kkalori per kapita per hari. Garis Kemiskinan Non-Makanan (GKNM) adalah kebutuhan minimum untuk perumahan, sandang, pendidikan, kesehatan, dan kebutuhan dasar lainnya.

44. Ukuran Kemiskinan

- **Head Count Index (HCI-P0)** adalah persentase penduduk miskin yang berada di bawah Garis Kemiskinan (GK).

*that resulted defective fraction of structural components and supporting components damaged, but the building still stands.*

**40. Lightly damaged** is the criteria of damage that resulted partially cracked structural components, but the structure still can be used and the building still stands.

41. To measure poverty, BPS-Statistics Indonesia has used the concept of basic needs approach. Therefore, poverty is viewed as economic inability to fulfill food and non-food basic needs which are measured by consumption/expenditure. The method used is calculating poverty line, which consists of two components that are Food Poverty Line (FPL) and Non-Food Poverty Line (NFPL). The poverty line was calculated separately for urban and rural areas.

42. A person whose expenditure per capita per month is below the poverty line is considered to be poor.

**43. The Food Poverty Line** refers to the daily minimum requirement of 2,100 kcal per capita per day. The Non-Food Poverty Line refers to the minimum requirement for household necessities for clothing, education, health, and other basic individual needs.

44. Poverty Measures

- **Head Count Index (HCI-P0)** simply measures the percentage of the population that is counted as poor, often denoted by P0.

- **Indeks Kedalaman Kemiskinan** (Poverty Gap Index-P1) merupakan ukuran rata-rata kesenjangan pengeluaran masing-masing penduduk miskin terhadap garis kemiskinan. Semakin tinggi nilai indeks, semakin jauh rata-rata pengeluaran penduduk dari garis kemiskinan.
- **Indeks Keparahan Kemiskinan** (Poverty Severity Index-P2) memberikan gambaran mengenai penyebaran pengeluaran di antara penduduk miskin. Semakin tinggi nilai indeks, semakin tinggi ketimpangan pengeluaran di antara penduduk miskin.
- **Poverty Gap Index-P1** measures the extent to which individuals fall below the poverty line (the poverty gaps) as a proportion of the poverty line. Higher value of the index shows that the gap between average expenditure of the poor and the poverty line is wider.
- **Poverty Severity Index-P2** describes inequality among the poor. This is simply a weighted sum of poverty gaps (as a proportion of the poverty line), where the weights are the proportionate poverty gaps themselves. Hence, by squaring the poverty gap index, the measure implicitly puts more weight on observations that fall well below the poverty line. Higher value of the index shows that inequality among the poor is higher.

Foster-Greer-Thorbecke(1984) merumuskan suatu ukuran yang digunakan untuk mengukur tingkat kemiskinan sebagai berikut:

$$P_a = \frac{1}{n} \sum_{i=1}^q \left[ \frac{z - y_i}{z} \right]^a$$

dimana:

a=0, 1, 2

z=Garis kemiskinan

y<sub>i</sub>=Rata-rata pengeluaran perkapita sebulan penduduk yang berada di bawah garis kemiskinan (i=1,2,...,q), y<sub>i</sub> < z

q=Banyaknya penduduk yang berada di bawah garis kemiskinan

n=Jumlah penduduk

Jika a=0, diperoleh Head Count Index (P<sub>0</sub>), jika a=1 diperoleh indeks kedalaman kemiskinan (Poverty Gap

Foster-Greer-Thorbecke (1984) developed poverty measures that may be written as:

$$P_a = \frac{1}{n} \sum_{i=1}^q \left[ \frac{z - y_i}{z} \right]^a$$

where:

a=0, 1, 2

z=the poverty line

y<sub>i</sub>=Average expenditure per capita per month of the poor (i=1,2,...,q), y<sub>i</sub> < z

q=the number of poor

n=the total population

if a=0 is obtained Head Count Index (P<sub>0</sub>), if a=1 is obtained Poverty Gap Index-P<sub>1</sub>, and if a=2 is obtained

Index- $P_1$ ) dan jika  $a=2$  disebut indeks keparahan kemiskinan (Poverty Severity Index- $P_2$ ).

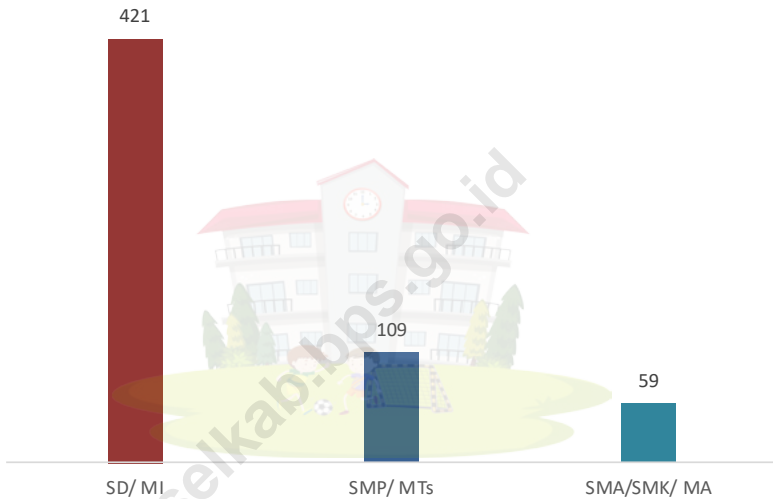
**45. Indeks Pembangunan Manusia (IPM)** menjelaskan bagaimana penduduk dapat mengakses hasil pembangunan dalam memperoleh pendapatan, kesehatan, pendidikan dan sebagainya. IPM diperkenalkan oleh UNDP pada tahun 1990 dan dipublikasikan secara berkala dalam laporan tahunan Human Development Report (HDR). IPM dibentuk oleh 3 (tiga) dimensi dasar: Umur panjang dan hidup sehat; pengetahuan; dan standar hidup layak.

*Poverty Severity Index- $P_2$*

**45. The Human Development Index (HDI)** explains how people can access development results in obtaining income, health, education and so forth. HDI was introduced by United Nations Development Programme (UNDP) in 1990 and published periodically in the annual report of the Human Development Report. HDI was formed by three basic dimensions: a long and healthy life; knowledge; and a decent standard of living.

**Gambar 4.1**  
**Figures**

**Jumlah Sekolah di Kabupaten Pesisir Selatan Berdasarkan Tingkat Pendidikan, 2019**  
**School in Pesisir Selatan Regency by Level (%), 2019**



Sumber/Source : Kementerian Pendidikan dan Kebudayaan dan Kementerian Agama; data semester ganjil/ Ministry of Educations and Cultur and Ministry of Religious Affairs; odd semester



#### 4.1 PENDIDIKAN/ EDUCATION

**Tabel 4.1.1** Jumlah Sekolah, Guru, dan Murid Taman Kanak-Kanak (TK) di Bawah Kementerian Pendidikan dan Kebudayaan Menurut Kecamatan di Kabupaten Pesisir Selatan, 2019/2020  
*Number of Schools, Teachers, and Pupils in Kindergarten Under The Ministry of Education and Culture by Subdistrict in Pesisir Selatan Regency, 2019/2020*

Kecamatan Subdistrict	Sekolah/Schools		
	Negeri Public	Swasta Private	Jumlah Total
(1)	(2)	(3)	(4)
1 Silaut	-	7	7
2 Lunang	1	6	7
3 Basa Ampek Balai Tapan	-	8	8
4 Ranah Ampek Hulu Tapan	1	-	1
5 Pancung Soal	-	13	13
6 Airpura	1	9	10
7 Linggo Sari Baganti	1	14	15
8 Ranah Pesisir	-	12	12
9 Lengayang	1	19	20
10 Sutura	-	11	11
11 Batang Kapas	-	5	5
12 IV Jurai	2	7	9
13 Bayang	1	15	16
14 IV Nagari Bayang Utara	-	5	5
15 Koto XI Tarusan	-	10	10
<b>Pesisir Selatan</b>	<b>8</b>	<b>141</b>	<b>149</b>

Lanjutan Tabel/Continued Table 4.1.1

Kecamatan Subdistrict	Guru <sup>1</sup> /Teachers <sup>1</sup>		
	Negeri Public	Swasta Private	Jumlah Total
(1)	(5)	(6)	(7)
1 Silaut	-	30	30
2 Lunang	4	24	28
3 Basa Ampek Balai Tapan	-	31	31
4 Ranah Ampek Hulu Tapan	6	-	6
5 Pancung Soal	-	55	55
6 Airpura	4	26	30
7 Linggo Sari Baganti	9	51	60
8 Ranah Pesisir	-	41	41
9 Lengayang	11	63	74
10 Sutera	-	47	47
11 Batang Kapas	-	14	14
12 IV Jurai	25	33	58
13 Bayang	-	55	55
14 IV Nagari Bayang Utara	-	13	13
15 Koto XI Tarusan	-	48	48
<b>Pesisir Selatan</b>	<b>59</b>	<b>531</b>	<b>590</b>

Lanjutan Tabel/Continued Table 4.1.1

Kecamatan Subdistrict	Murid/Students		
	Negeri Public	Swasta Private	Jumlah Total
(1)	(8)	(9)	(10)
1 Silaut	-	330	330
2 Lunang	37	167	204
3 Basa Ampek Balai Tapan	-	271	271
4 Ranah Ampek Hulu Tapan	59	-	59
5 Pancung Soal	-	516	516
6 Airpura	31	251	282
7 Linggo Sari Baganti	129	495	624
8 Ranah Pesisir	-	409	409
9 Lengayang	109	582	691
10 Sutera	-	356	356
11 Batang Kapas	-	137	137
12 IV Jurai	183	344	527
13 Bayang	-	419	419
14 IV Nagari Bayang Utara	-	97	97
15 Koto XI Tarusan	-	393	393
<b>Pesisir Selatan</b>	<b>548</b>	<b>4 767</b>	<b>5 315</b>

Catatan/Note: <sup>1</sup> Jumlah guru termasuk kepala sekolah dan guru/The total of teachers including headmaster and teacher  
 Sumber/Source: Kementerian Pendidikan dan Kebudayaan, Sistem Data Pokok Pendidikan, data semester ganjil/ Ministry of Educations and Culture, Basic Education Data System, odd semester



**Tabel 4.1.2** Jumlah Sekolah, Guru, dan Murid Raudatul Athfal (RA) di Bawah Kementerian Agama di Kabupaten Pesisir Selatan Menurut Kecamatan, (2019/2020)  
**Number of Schools, Teachers, and Pupils in Raudatul Athfal (RA) Under The Ministry of Religious Affairs in Pesisir Selatan Regency by Subdistrict, (2019/2020)**

Kecamatan Subdistrict		Sekolah/Schools	Guru/Teachers	Siswa/Pupils
(1)	(2)	(3)	(4)	(5)
1	Silaut	2	11	90
2	Lunang	3	7	91
3	Basa Ampek Balai Tapan	-	-	-
4	Ranah Ampek Hulu Tapan	-	-	-
5	Pancung Soal	-	-	-
6	Airpura	-	-	-
7	Linggo Sari Baganti	4	14	209
8	Ranah Pesisir	3	11	110
9	Lengayang	5	12	147
10	Sutera	13	49	533
11	Batang Kapas	14	49	456
12	IV Jurai	8	30	260
13	Bayang	11	44	393
14	IV Nagari Bayang Utara	-	-	-
15	Koto XI Tarusan	8	25	263
<b>Pesisir Selatan</b>		<b>71</b>	<b>252</b>	<b>2 552</b>

Sumber/Source: Kementerian Agama, EMIS, Data Semester Ganjil laporan sampai dengan 15 Maret 2020/Ministry of Religious Affairs, EMIS, Odd Semester Data up to March 15<sup>th</sup>, 2020

**Tabel 4.1.3** Jumlah Sekolah, Guru, dan Murid Sekolah Dasar di Bawah Kementerian Pendidikan dan Kebudayaan di Kabupaten Pesisir Selatan Menurut Kecamatan, (2019/2020)  
**Number of Schools, Teachers, and Pupils in Primary Schools Under The Ministry of Education and Culture in Pesisir Selatan Regency by Subdistrict, (2019/2020)**

Kecamatan Subdistrict	Sekolah/Schools		
	Negeri Public	Swasta Private	Jumlah Total
(1)	(2)	(3)	(4)
1 Silaut	11	1	12
2 Lunang	14	1	15
3 Basa Ampek Balai Tapan	10	1	11
4 Ranah Ampek Hulu Tapan	11	-	11
5 Pancung Soal	15	1	16
6 Airpura	12	-	12
7 Linggo Sari Baganti	39	-	39
8 Ranah Pesisir	29	-	29
9 Lengayang	50	1	51
10 Sutera	37	3	40
11 Batang Kapas	32	1	33
12 IV Jurai	33	4	37
13 Bayang	38	1	39
14 IV Nagari Bayang Utara	8	-	8
15 Koto XI Tarusan	45	-	45
<b>Pesisir Selatan</b>	<b>384</b>	<b>14</b>	<b>398</b>

Lanjutan Tabel/Continued Table 4.1.3

Kecamatan Subdistrict	Guru <sup>1</sup> /Teachers <sup>1</sup>		
	Negeri Public	Swasta Private	Jumlah Total
(1)	(5)	(6)	(7)
1 Silaut	116	7	123
2 Lunang	167	6	173
3 Basa Ampek Balai Tapan	131	15	146
4 Ranah Ampek Hulu Tapan	130	-	130
5 Pancung Soal	212	19	231
6 Airpura	146	-	146
7 Linggo Sari Baganti	433	-	433
8 Ranah Pesisir	339	-	339
9 Lengayang	529	14	543
10 Sutera	456	17	473
11 Batang Kapas	336	5	341
12 IV Jurai	459	67	526
13 Bayang	415	4	419
14 IV Nagari Bayang Utara	88	-	88
15 Koto XI Tarusan	443	-	443
<b>Pesisir Selatan</b>	<b>4 400</b>	<b>154</b>	<b>4 554</b>

Lanjutan Tabel/Continued Table 4.1.3

Kecamatan Subdistrict	Murid/Students		
	Negeri Public	Swasta Private	Jumlah Total
(1)	(8)	(9)	(10)
1 Silaut	1 766	-	1 766
2 Lunang	2 319	76	2 395
3 Basa Ampek Balai Tapan	1 783	153	1 936
4 Ranah Ampek Hulu Tapan	1 796	-	1 796
5 Pancung Soal	3 615	322	3 937
6 Airpura	2 255	-	2 255
7 Linggo Sari Baganti	6 069	-	6 069
8 Ranah Pesisir	3 566	-	3 566
9 Lengayang	6 362	174	6 536
10 Sutura	6 377	145	6 522
11 Batang Kapas	3 706	14	3 720
12 IV Jurai	5 159	554	5 713
13 Bayang	3 543	15	3 558
14 IV Nagari Bayang Utara	713	-	713
15 Koto XI Tarusan	6 110	-	6 110
<b>Pesisir Selatan</b>	<b>55 139</b>	<b>1 453</b>	<b>56 592</b>

Catatan/Note: <sup>1</sup> Jumlah guru termasuk kepala sekolah dan guru/The total of teachers including headmaster and teacher

Sumber/Source: Kementerian Pendidikan dan Kebudayaan, Sistem Data Pokok Pendidikan, data semester ganjil/ Ministry of Educations and Culture, Basic Education Data System, odd semester

**Tabel 4.1.4** Jumlah Sekolah, Guru, dan Murid Madrasah Ibtidaiyah (MI) di Bawah Kementerian Agama di Kabupaten Pesisir Selatan Menurut Kecamatan Menurut Kecamatan, (2019/2020)  
**Table** Number of Schools, Teachers, and Pupils in Madrasah Ibtidaiyah (MI) Under The Ministry of Religious Affairs in Pesisir Selatan Regency by Subdistrict, (2019/2020)

Kecamatan Subdistrict	Sekolah/Schools		
	Negeri Public	Swasta Private	Jumlah Total
(1)	(2)	(3)	(4)
1 Silaut	-	-	-
2 Lunang	-	-	-
3 Basa Ampek Balai Tapan	1	-	1
4 Ranah Ampek Hulu Tapan	-	-	-
5 Pancung Soal	-	-	-
6 Airpura	2	3	5
7 Linggo Sari Baganti	-	-	-
8 Ranah Pesisir	-	2	2
9 Lengayang	1	-	1
10 Sutera	-	4	4
11 Batang Kapas	2	-	2
12 IV Jurai	2	-	2
13 Bayang	3	1	4
14 IV Nagari Bayang Utara	2	-	2
15 Koto XI Tarusan	-	-	-
<b>Pesisir Selatan</b>	<b>13</b>	<b>10</b>	<b>23</b>

Lanjutan Tabel/Continued Table 4.1.4

Kecamatan Subdistrict	Guru <sup>1</sup> / Teachers <sup>1</sup>		
	Negeri Public	Swasta Private	Jumlah Total
(1)	(5)	(6)	(7)
1 Silaut	-	-	-
2 Lunang	-	-	-
3 Basa Ampek Balai Tapan	20	-	20
4 Ranah Ampek Hulu Tapan	-	-	-
5 Pancung Soal	-	-	-
6 Airpura	53	27	80
7 Linggo Sari Baganti	-	-	-
8 Ranah Pesisir	-	23	23
9 Lengayang	20	-	20
10 Sutera	-	31	31
11 Batang Kapas	25	-	25
12 IV Jurai	41	-	41
13 Bayang	84	10	94
14 IV Nagari Bayang Utara	32	-	32
15 Koto XI Tarusan	-	-	-
<b>Pesisir Selatan</b>	<b>275</b>	<b>91</b>	<b>366</b>

Lanjutan Tabel/Continued Table 4.1.4

Kecamatan Subdistrict	Murid/Students		
	Negeri Public	Swasta Private	Jumlah Total
(1)	(8)	(9)	(10)
1 Silaut	-	-	-
2 Lunang	-	-	-
3 Basa Ampek Balai Tapan	241	-	241
4 Ranah Ampek Hulu Tapan	-	-	-
5 Pancung Soal	-	-	-
6 Airpura	373	287	660
7 Linggo Sari Baganti	-	-	-
8 Ranah Pesisir	-	197	197
9 Lengayang	171	-	171
10 Sutura	-	239	239
11 Batang Kapas	182	-	182
12 IV Jurai	213	-	213
13 Bayang	616	98	714
14 IV Nagari Bayang Utara	167	-	167
15 Koto XI Tarusan	-	-	-
<b>Pesisir Selatan</b>	<b>1 963</b>	<b>821</b>	<b>2 784</b>

Catatan/Note: <sup>1</sup> Jumlah guru termasuk kepala sekolah dan guru/The total of teachers including headmaster and teacher  
 Sumber/Source: Kementerian Agama, EMIS, data semester ganjil/Ministry of Religious Affairs, EMIS, odd semester

**Tabel 4.1.5** Jumlah Sekolah, Guru, dan Murid Sekolah Menengah Pertama (SMP) di Bawah Kementerian Pendidikan dan Kebudayaan di Kabupaten Pesisir Selatan Menurut Kecamatan, (2019/2020)  
**Number of Schools, Teachers, and Pupils in Junior High Schools Under The Ministry of Education and Culture in Pesisir Selatan Regency by Subdistrict, (2019/2020)**

Kecamatan Subdistrict	Sekolah/Schools		
	Negeri Public	Swasta Private	Jumlah Total
(1)	(2)	(3)	(4)
1 Silaut	4	-	4
2 Lunang	4	-	4
3 Basa Ampek Balai Tapan	1	1	2
4 Ranah Ampek Hulu Tapan	3	-	3
5 Pancung Soal	3	-	3
6 Airpura	5	-	5
7 Linggo Sari Baganti	8	-	8
8 Ranah Pesisir	5	-	5
9 Lengayang	6	-	6
10 Sutera	8	-	8
11 Batang Kapas	5	-	5
12 IV Jurai	7	1	8
13 Bayang	4	1	5
14 IV Nagari Bayang Utara	2	-	2
15 Koto XI Tarusan	9	-	9
<b>Pesisir Selatan</b>	<b>74</b>	<b>3</b>	<b>77</b>



Lanjutan Tabel/Continued Table 4.1.5

Kecamatan Subdistrict	Guru <sup>1</sup> /Teachers <sup>1</sup>		
	Negeri Public	Swasta Private	Jumlah Total
(1)	(5)	(6)	(7)
1 Silaut	59	-	59
2 Lunang	73	-	73
3 Basa Ampek Balai Tapan	48	-	48
4 Ranah Ampek Hulu Tapan	71	-	71
5 Pancung Soal	95	-	95
6 Airpura	92	-	92
7 Linggo Sari Baganti	195	-	195
8 Ranah Pesisir	145	-	145
9 Lengayang	196	-	196
10 Sutura	218	-	218
11 Batang Kapas	152	-	152
12 IV Jurai	208	5	213
13 Bayang	127	6	133
14 IV Nagari Bayang Utara	37	-	37
15 Koto XI Tarusan	225	-	225
<b>Pesisir Selatan</b>	<b>1941</b>	<b>11</b>	<b>1952</b>

Lanjutan Tabel/Continued Table 4.1.5

Kecamatan Subdistrict	Murid/Students		
	Negeri Public	Swasta Private	Jumlah Total
(1)	(8)	(9)	(10)
1 Silaut	633	-	633
2 Lunang	853	-	853
3 Basa Ampek Balai Tapan	707	-	707
4 Ranah Ampek Hulu Tapan	590	-	590
5 Pancung Soal	1 138	-	1 138
6 Airpura	746	-	746
7 Linggo Sari Baganti	1 749	-	1 749
8 Ranah Pesisir	1 300	-	1 300
9 Lengayang	1 959	-	1 959
10 Sutea	2 309	-	2 309
11 Batang Kapas	1 474	-	1 474
12 IV Jurai	2 246	24	2 270
13 Bayang	1 090	36	1 126
14 IV Nagari Bayang Utara	216	-	216
15 Koto XI Tarusan	2 492	-	2 492
<b>Pesisir Selatan</b>	<b>19 502</b>	<b>60</b>	<b>19 562</b>

Catatan/Note: <sup>1</sup> Jumlah guru termasuk kepala sekolah dan guru/The total of teachers including headmaster and teacher

Sumber/Source: Kementerian Pendidikan dan Kebudayaan, Sistem Data Pokok Pendidikan, data semester ganjil/ Ministry of Educations and Culture, Basic Education Data System, odd semester

**Tabel 4.1.6** Jumlah Sekolah, Guru, dan Murid Madrasah Tsanawiyah (MTs) di Bawah Kementerian Agama di Kabupaten Pesisir Selatan Menurut Kecamatan, (2019/2020)  
**Table** Number of Schools, Teachers, and Pupils in Madrasah Tsanawiyah (MTs) Under The Ministry of Religious Affairs in Pesisir Selatan Regency by Subdistrict, (2019/2020)

Kecamatan Subdistrict	Sekolah/Schools		
	Negeri Public	Swasta Private	Jumlah Total
(1)	(2)	(3)	(4)
1 Silaut	-	2	2
2 Lunang	-	3	3
3 Basa Ampek Balai Tapan	-	-	-
4 Ranah Ampek Hulu Tapan	1	-	1
5 Pancung Soal	1	-	1
6 Airpura	-	1	1
7 Linggo Sari Baganti	1	1	2
8 Ranah Pesisir	1	1	2
9 Lengayang	1	4	5
10 Sutera	-	3	3
11 Batang Kapas	2	-	2
12 IV Jurai	2	1	3
13 Bayang	2	-	2
14 IV Nagari Bayang Utara	1	1	2
15 Koto XI Tarusan	1	2	3
<b>Pesisir Selatan</b>	<b>13</b>	<b>19</b>	<b>32</b>

Lanjutan Tabel/Continued Table 4.1.6

Kecamatan Subdistrict	Guru <sup>1</sup> /Teachers <sup>1</sup>		
	Negeri Public	Swasta Private	Jumlah Total
(1)	(5)	(6)	(7)
1 Silaut	-	30	30
2 Lunang	-	29	29
3 Basa Ampek Balai Tapan	-	-	-
4 Ranah Ampek Hulu Tapan	47	-	47
5 Pancung Soal	41	-	41
6 Airpura	-	35	35
7 Linggo Sari Baganti	64	18	82
8 Ranah Pesisir	39	29	68
9 Lengayang	48	72	120
10 Sutera	-	79	79
11 Batang Kapas	61	-	61
12 IV Jurai	127	11	138
13 Bayang	147	-	147
14 IV Nagari Bayang Utara	31	8	39
15 Koto XI Tarusan	56	19	75
<b>Pesisir Selatan</b>	<b>661</b>	<b>330</b>	<b>991</b>

Lanjutan Tabel/Continued Table 4.1.6

Kecamatan Subdistrict	Murid/Students		
	Negeri Public	Swasta Private	Jumlah Total
(1)	(8)	(9)	(10)
1 Silaut	-	188	188
2 Lunang	-	343	343
3 Basa Ampek Balai Tapan	-	-	-
4 Ranah Ampek Hulu Tapan	675	-	675
5 Pancung Soal	644	-	644
6 Airpura	-	115	115
7 Linggo Sari Baganti	1 236	30	1 266
8 Ranah Pesisir	578	212	790
9 Lengayang	723	795	1 518
10 Sutera	-	942	942
11 Batang Kapas	519	-	519
12 IV Jurai	894	66	960
13 Bayang	1 076	-	1 076
14 IV Nagari Bayang Utara	217	70	287
15 Koto XI Tarusan	661	182	843
<b>Pesisir Selatan</b>	<b>7 223</b>	<b>2 943</b>	<b>10 166</b>

Catatan/Note: <sup>1</sup> Jumlah guru termasuk kepala sekolah dan guru/The total of teachers including headmaster and teacher

Sumber/Source: Kementerian Agama, EMIS, data semester ganjil/Ministry of Religious Affairs, EMIS, odd semester

**Tabel 4.1.7** Jumlah Sekolah, Guru, dan Murid Sekolah Menengah Atas (SMA) di Bawah Kementerian Pendidikan dan Kebudayaan di Kabupaten Pesisir Selatan Menurut Kecamatan, (2019/2020)  
**Number of Schools, Teachers, and Pupils in Senior High Schools Under The Ministry of Education and Culture in Pesisir Selatan Regency by Subdistrict, (2019/2020)**

Kecamatan Subdistrict	Sekolah/Schools		
	Negeri Public	Swasta Private	Jumlah Total
(1)	(2)	(3)	(4)
1 Silaut	1	-	1
2 Lunang	1	-	1
3 Basa Ampek Balai Tapan	2	-	2
4 Ranah Ampek Hulu Tapan	-	-	-
5 Pancung Soal	1	-	1
6 Airpura	1	-	1
7 Linggo Sari Baganti	2	-	2
8 Ranah Pesisir	2	-	2
9 Lengayang	3	-	3
10 Sutura	2	-	2
11 Batang Kapas	2	-	2
12 IV Jurai	3	-	3
13 Bayang	2	-	2
14 IV Nagari Bayang Utara	1	-	1
15 Koto XI Tarusan	2	-	2
<b>Pesisir Selatan</b>	<b>25</b>	<b>-</b>	<b>25</b>

**Lanjutan Tabel/Continued Table 4.1.7**

Kecamatan Subdistrict	Guru <sup>1</sup> /Teachers <sup>1</sup>		
	Negeri Public	Swasta Private	Jumlah Total
(1)	(5)	(6)	(7)
1 Silaut	28	-	28
2 Lunang	47	-	47
3 Basa Ampek Balai Tapan	85	-	85
4 Ranah Ampek Hulu Tapan	-	-	-
5 Pancung Soal	62	-	62
6 Airpura	51	-	51
7 Linggo Sari Baganti	78	-	78
8 Ranah Pesisir	91	-	91
9 Lengayang	153	-	153
10 Sutera	100	-	100
11 Batang Kapas	107	-	107
12 IV Jurai	159	-	159
13 Bayang	124	-	124
14 IV Nagari Bayang Utara	26	-	26
15 Koto XI Tarusan	135	-	135
<b>Pesisir Selatan</b>	<b>1 246</b>	<b>-</b>	<b>1 246</b>

Lanjutan Tabel/Continued Table 4.1.7

Kecamatan Subdistrict	Murid/Students		
	Negeri Public	Swasta Private	Jumlah Total
(1)	(8)	(9)	(10)
1 Silaut	323	-	323
2 Lunang	603	-	603
3 Basa Ampek Balai Tapan	1 098	-	1 098
4 Ranah Ampek Hulu Tapan	-	-	-
5 Pancung Soal	888	-	888
6 Airpura	669	-	669
7 Linggo Sari Baganti	1 019	-	1 019
8 Ranah Pesisir	1 090	-	1 090
9 Lengayang	1 949	-	1 949
10 Sutura	1 385	-	1 385
11 Batang Kapas	1 457	-	1 457
12 IV Jurai	2 355	-	2 355
13 Bayang	1 530	-	1 530
14 IV Nagari Bayang Utara	202	-	202
15 Koto XI Tarusan	1 813	-	1 813
<b>Pesisir Selatan</b>	<b>16 381</b>	<b>-</b>	<b>16 381</b>

Catatan/Note: <sup>1</sup> Jumlah guru termasuk kepala sekolah dan guru/The total of teachers including headmaster and teacher

Sumber/Source: Kementerian Pendidikan dan Kebudayaan, Sistem Data Pokok Pendidikan, data semester ganjil/ Ministry of Educations and Culture, Basic Education Data System, odd semester



**Table 4.1.8 Jumlah Sekolah, Guru, dan Murid Sekolah Menengah Kejuruan (SMK) di Bawah Kementerian Pendidikan dan Kebudayaan di Kabupaten Pesisir Selatan Menurut Kecamatan, (2019/2020)**  
***Number of Schools, Teachers, and Pupils in Vocational High Schools Under The Ministry of Education and Culture in Pesisir Selatan Regency by Subdistrict, (2019/2020)***

Kecamatan Subdistrict	Sekolah/Schools		
	Negeri Public	Swasta Private	Jumlah Total
(1)	(2)	(3)	(4)
1 Silaut	1	-	1
2 Lunang	-	-	-
3 Basa Ampek Balai Tapan	-	-	-
4 Ranah Ampek Hulu Tapan	1	-	1
5 Pancung Soal	1	-	1
6 Airpura	-	-	-
7 Linggo Sari Baganti	1	1	2
8 Ranah Pesisir	1	1	2
9 Lengayang	-	2	2
10 Sutera	1	-	1
11 Batang Kapas	-	-	-
12 IV Jurai	2	2	4
13 Bayang	-	2	2
14 IV Nagari Bayang Utara	-	-	-
15 Koto XI Tarusan	1	-	1
<b>Pesisir Selatan</b>	<b>9</b>	<b>8</b>	<b>17</b>

Lanjutan Tabel/Continued Table 4.1.8

Kecamatan Subdistrict	Guru <sup>1</sup> /Teachers <sup>1</sup>		
	Negeri Public	Swasta Private	Jumlah Total
(1)	(5)	(6)	(7)
1 Silaut	13	-	13
2 Lunang	-	-	-
3 Basa Ampek Balai Tapan	-	-	-
4 Ranah Ampek Hulu Tapan	42	-	42
5 Pancung Soal	48	-	48
6 Airpura	-	-	-
7 Linggo Sari Baganti	40	29	69
8 Ranah Pesisir	57	30	87
9 Lengayang	-	34	34
10 Sutura	71	-	71
11 Batang Kapas	-	-	-
12 IV Jurai	187	14	201
13 Bayang	-	16	16
14 IV Nagari Bayang Utara	-	-	-
15 Koto XI Tarusan	50	-	50
<b>Pesisir Selatan</b>	<b>508</b>	<b>123</b>	<b>631</b>

Lanjutan Tabel/Continued Table 4.1.8

Kecamatan Subdistrict	Murid/Students		
	Negeri Public	Swasta Private	Jumlah Total
(1)	(8)	(9)	(10)
1 Silaut	71	-	71
2 Lunang	-	-	-
3 Basa Ampek Balai Tapan	-	-	-
4 Ranah Ampek Hulu Tapan	390	-	390
5 Pancung Soal	418	-	418
6 Airpura	-	-	-
7 Linggo Sari Baganti	414	399	813
8 Ranah Pesisir	592	534	1 126
9 Lengayang	-	451	451
10 Sutera	786	-	786
11 Batang Kapas	-	-	-
12 IV Jurai	1 574	124	1 698
13 Bayang	-	173	173
14 IV Nagari Bayang Utara	-	-	-
15 Koto XI Tarusan	604	-	604
<b>Pesisir Selatan</b>	<b>4 849</b>	<b>1 681</b>	<b>6 530</b>

Catatan/Note: <sup>1</sup> Jumlah guru termasuk kepala sekolah dan guru/The total of teachers including headmaster and teacher

Sumber/Source: Kementerian Pendidikan dan Kebudayaan, Sistem Data Pokok Pendidikan, data semester ganjil/ Ministry of Educations and Culture, Basic Education Data System, odd semester

**Tabel 4.1.9** Jumlah Sekolah, Guru, dan Murid Madrasah Aliyah (MA) di Bawah Kementerian Agama di Kabupaten Pesisir Selatan Menurut Kecamatan, (2019/2020)  
**Table** Number of Schools, Teachers, and Pupils in Madrasah Aliyah (MA) Under the Ministry of Religious Affairs in Pesisir Selatan Regency by Subdistrict, (2019/2020)

Kecamatan Subdistrict	Sekolah/Schools		
	Negeri Public	Swasta Private	Jumlah Total
(1)	(2)	(3)	(4)
1 Silaut	-	1	1
2 Lunang	-	2	2
3 Basa Ampek Balai Tapan	-	1	1
4 Ranah Ampek Hulu Tapan	-	-	-
5 Pancung Soal	-	1	1
6 Airpura	-	-	-
7 Linggo Sari Baganti	1	-	1
8 Ranah Pesisir	1	-	1
9 Lengayang	-	3	3
10 Sutura	-	1	1
11 Batang Kapas	-	-	-
12 IV Jurai	1	1	2
13 Bayang	1	1	2
14 IV Nagari Bayang Utara	-	-	-
15 Koto XI Tarusan	-	2	2
<b>Pesisir Selatan</b>	<b>4</b>	<b>13</b>	<b>17</b>

Lanjutan Tabel/Continued Table 4.1.9

Kecamatan Subdistrict	Guru <sup>1</sup> /Teachers <sup>1</sup>		
	Negeri Public	Swasta Private	Jumlah Total
(1)	(5)	(6)	(7)
1 Silaut	-	5	5
2 Lunang	-	20	20
3 Basa Ampek Balai Tapan	-	20	20
4 Ranah Ampek Hulu Tapan	-	-	-
5 Pancung Soal	-	34	34
6 Airpura	-	-	-
7 Linggo Sari Baganti	30	-	30
8 Ranah Pesisir	47	-	47
9 Lengayang	-	41	41
10 Sutera	-	19	19
11 Batang Kapas	-	-	-
12 IV Jurai	76	10	86
13 Bayang	58	6	64
14 IV Nagari Bayang Utara	-	-	-
15 Koto XI Tarusan	-	30	30
<b>Pesisir Selatan</b>	<b>211</b>	<b>185</b>	<b>396</b>

Lanjutan Tabel/Continued Table 4.1.9

Kecamatan Subdistrict	Murid/Students		
	Negeri Public	Swasta Private	Jumlah Total
(1)	(8)	(9)	(10)
1 Silaut	-	18	18
2 Lunang	-	94	94
3 Basa Ampek Balai Tapan	-	34	34
4 Ranah Ampek Hulu Tapan	-	-	-
5 Pancung Soal	-	26	26
6 Airpura	-	-	-
7 Linggo Sari Baganti	252	-	252
8 Ranah Pesisir	305	-	305
9 Lengayang	-	222	222
10 Sutera	-	47	47
11 Batang Kapas	-	-	-
12 IV Jurai	692	46	738
13 Bayang	344	55	399
14 IV Nagari Bayang Utara	-	-	-
15 Koto XI Tarusan	-	133	133
<b>Pesisir Selatan</b>	<b>1 593</b>	<b>675</b>	<b>2 268</b>

Catatan/Note: <sup>1</sup> Jumlah guru termasuk kepala sekolah dan guru/The total of teachers including headmaster and teacher  
 Sumber/Source: Kementerian Agama, EMIS, Data Semester Ganjil/Ministry of Religious Affairs, EMIS, Odd Semester Data

**Tabel 4.1.10** Jumlah Desa<sup>1</sup>/Kelurahan yang Memiliki Fasilitas Sekolah di Kabupaten Pesisir Selatan Menurut Kecamatan dan Tingkat Pendidikan, 2014-2019  
**Table** Number of Villages<sup>1</sup> Having Educational Facilities in Pesisir Selatan Regency by Subdistrict and Educational Level, 2014-2019

Kecamatan Subdistrict	SD Primary School		
	2014	2018	2019
(1)	(2)	(3)	(4)
1 Silaut	10	10	10
2 Lunang	10	10	10
3 Basa Ampek Balai Tapan	9	8	9
4 Ranah Ampek Hulu Tapan	10	10	10
5 Pancung Soal	10	10	10
6 Airpura	10	8	9
7 Linggo Sari Baganti	16	16	16
8 Ranah Pesisir	10	10	10
9 Lengayang	9	9	9
10 Sutera	12	12	12
11 Batang Kapas	9	9	9
12 IV Jurai	20	20	20
13 Bayang	17	17	17
14 IV Nagari Bayang Utara	6	6	6
15 Koto XI Tarusan	23	23	23
<b>Pesisir Selatan</b>	<b>181</b>	<b>178</b>	<b>180</b>

Lanjutan Tabel/Continued Table 4.1.10

Kecamatan Subdistrict	SMP Junior High School		
	2014	2018	2019
(1)	(5)	(6)	(7)
1 Silaut	6	6	6
2 Lunang	7	7	7
3 Basa Ampek Balai Tapan	3	1	1
4 Ranah Ampek Hulu Tapan	4	4	4
5 Pancung Soal	3	4	4
6 Airpura	6	6	6
7 Linggo Sari Baganti	6	9	9
8 Ranah Pesisir	4	5	5
9 Lengayang	8	8	8
10 Sutura	7	9	10
11 Batang Kapas	6	5	5
12 IV Jurai	7	7	7
13 Bayang	6	7	7
14 IV Nagari Bayang Utara	3	3	3
15 Koto XI Tarusan	11	11	11
<b>Pesisir Selatan</b>	<b>87</b>	<b>92</b>	<b>93</b>



**Lanjutan Tabel/Continued Table 4.1.10**

Kecamatan Subdistrict	SMA Senior High School		
	2014	2018	2019
(1)	(8)	(9)	(10)
1 Silaut	1	2	2
2 Lunang	2	3	3
3 Basa Ampek Balai Tapan	2	1	2
4 Ranah Ampek Hulu Tapan	2	1	1
5 Pancung Soal	1	2	2
6 Airpura	1	1	1
7 Linggo Sari Baganti	2	3	3
8 Ranah Pesisir	3	3	3
9 Lengayang	5	4	5
10 Sutera	2	3	4
11 Batang Kapas	2	2	2
12 IV Jurai	3	3	3
13 Bayang	4	4	4
14 IV Nagari Bayang Utara	1	1	1
15 Koto XI Tarusan	4	5	4
<b>Pesisir Selatan</b>	<b>35</b>	<b>38</b>	<b>40</b>

Lanjutan Tabel/Continued Table 4.1.10

Kecamatan Subdistrict	SMK Vocational School		
	2014	2018	2019
(1)	(11)	(12)	(13)
1 Silaut	–	1	1
2 Lunang	–	–	–
3 Basa Ampek Balai Tapan	1	–	–
4 Ranah Ampek Hulu Tapan	1	1	1
5 Pancung Soal	1	1	1
6 Airpura	–	–	–
7 Linggo Sari Baganti	2	2	2
8 Ranah Pesisir	2	2	2
9 Lengayang	1	1	1
10 Sutura	1	1	1
11 Batang Kapas	–	–	–
12 IV Jurai	5	3	3
13 Bayang	2	2	2
14 IV Nagari Bayang Utara	0	0	–
15 Koto XI Tarusan	1	2	1
<b>Pesisir Selatan</b>	<b>17</b>	<b>16</b>	<b>15</b>

Lanjutan Tabel/Continued Table 4.1.10

Kecamatan Subdistrict	Perguruan Tinggi University		
	2014	2018	2019
(1)	(14)	(15)	(16)
1 Silaut	–	–	–
2 Lunang	–	–	–
3 Basa Ampek Balai Tapan	–	–	–
4 Ranah Ampek Hulu Tapan	–	–	–
5 Pancung Soal	–	–	–
6 Airpura	–	–	–
7 Linggo Sari Baganti	–	–	–
8 Ranah Pesisir	1	2	1
9 Lengayang	–	–	–
10 Sutera	–	–	–
11 Batang Kapas	–	–	–
12 IV Jurai	1	1	1
13 Bayang	1	1	1
14 IV Nagari Bayang Utara	–	–	–
15 Koto XI Tarusan	–	–	–
<b>Pesisir Selatan</b>	<b>3</b>	<b>4</b>	<b>3</b>

Catatan/Note: <sup>1</sup> Desa pada tabel ini termasuk Unit Permukiman Transmigrasi (UPT) yang masih dibina oleh kementerian terkait dan nagari di Kabupaten/Kota Sumatera Barat/Villages in this table include Transmigration Settlement Unit which is still fostered by the relevant ministries and the nagari in the Province of Sumatera Barat

Sumber/Source: BPS, Pendataan Potensi Desa (Podes)/ BPS–Statistics Indonesia, Village Potential Data Collection

**Tabel 4.1.11 Jumlah Ruang Kelas Sekolah Dasar Negeri dan Swasta Menurut Kondisinya di Kabupaten Pesisir Selatan, 2019**  
**Number of Class Room at Public and Private Elementary School by Condition in Pesisir Selatan Regency, 2019**

Kecamatan Subdistrict	Baik Good	Rusak Ringan Light Damage	Rusak Berat Heavy Damage	Jumlah Total
(1)	(2)	(3)	(4)	(5)
1 Silaut	1	63	19	83
2 Lunang	8	80	23	111
3 Basa Ampek Balai Tapan	9	60	14	83
4 Ranah Ampek Hulu Tapan	4	80	5	89
5 Pancung Soal	29	91	9	129
6 Airpura	5	76	7	88
7 Linggo Sari Baganti	73	174	14	261
8 Ranah Pesisir	29	130	30	189
9 Lengayang	77	211	40	328
10 Sutura	53	212	23	288
11 Batang Kapas	37	148	19	204
12 IV Jurai	67	166	31	264
13 Bayang	47	176	18	241
14 IV Nagari Bayang Utara	6	50	-	56
15 Koto XI Tarusan	23	218	45	286
<b>Pesisir Selatan</b>	<b>468</b>	<b>1 935</b>	<b>297</b>	<b>2 700</b>

Sumber/Source: Dinas Pendidikan dan Kebudayaan Kabupaten Pesisir Selatan/Education and Cultural Service of Pesisir Selatan Regency

**Tabel 4.1.12** Jumlah Kelas Sekolah Menengah Pertama Negeri dan Swasta Menurut Kondisinya di Kabupaten Pesisir Selatan, 2019  
**Table** *Number of Class Room at Public and Private Junior High School by Condition in Pesisir Selatan Regency, 2019*

Kecamatan <i>Subdistrict</i>	Baik <i>Good</i>	Rusak Ringan <i>Light Damage</i>	Rusak Berat <i>Heavy Damage</i>	Jumlah <i>Total</i>
(1)	(2)	(3)	(4)	(5)
1 Silaut	-	23	4	27
2 Lunang	-	26	5	31
3 Basa Ampek Balai Tapan	-	19	4	23
4 Ranah Ampek Hulu Tapan	6	12	7	25
5 Pancung Soal	-	28	11	39
6 Airpura	4	18	6	28
7 Linggo Sari Baganti	3	59	13	75
8 Ranah Pesisir	10	44	3	57
9 Lengayang	-	71	5	76
10 Sutera	33	53	7	93
11 Batang Kapas	39	10	10	59
12 IV Jurai	17	50	20	87
13 Bayang	33	17	3	53
14 IV Nagari Bayang Utara	14	-	-	14
15 Koto XI Tarusan	29	69	2	100
<b>Pesisir Selatan</b>	<b>188</b>	<b>499</b>	<b>100</b>	<b>787</b>

Sumber/Source: Dinas Pendidikan dan Kebudayaan Kabupaten Pesisir Selatan/Education and Cultural Service of Pesisir Selatan Regency

**Tabel 4.1.13** Jumlah Kelas Sekolah Menengah Atas Negeri dan Swasta Menurut Kondisinya di Kabupaten Pesisir Selatan, 2019  
**Table** Number of Class Room at Public and Private Senior High School by Condition in Pesisir Selatan Regency, 2019

Kecamatan Subdistrict	Baik Good	Rusak Ringan Light Damage	Rusak Berat Heavy Damage	Jumlah Total
(1)	(2)	(3)	(4)	(5)
1 Silaut	12	-	-	12
2 Lunang	-	19	1	20
3 Basa Ampek Balai Tapan	27	1	3	31
4 Ranah Ampek Hulu Tapan	-	-	-	-
5 Pancung Soal	9	11	4	24
6 Airpura	21	1	-	22
7 Linggo Sari Baganti	2	31	-	33
8 Ranah Pesisir	5	36	4	45
9 Lengayang	8	38	17	63
10 Sutura	3	43	-	46
11 Batang Kapas	9	36	3	48
12 IV Jurai	32	32	11	75
13 Bayang	20	26	4	50
14 IV Nagari Bayang Utara	-	12	-	12
15 Koto XI Tarusan	3	52	-	55
<b>Pesisir Selatan</b>	<b>151</b>	<b>338</b>	<b>47</b>	<b>536</b>

Sumber/Source: Dinas Pendidikan dan Kebudayaan Kabupaten Pesisir Selatan/Education and Cultural Service of Pesisir Selatan Regency

**Tabel 4.1.14** Jumlah Kelas Sekolah Menengah Kejuruan Negeri dan Swasta Menurut Kondisinya di Kabupaten Pesisir Selatan, 2019  
**Table** *Number of Class Room at Public and Private Vocational Senior High School by Condition in Pesisir Selatan Regency, 2019*

Kecamatan Subdistrict	Baik Good	Rusak Ringan Light Damage	Rusak Berat Heavy Damage	Jumlah Total
(1)	(2)	(3)	(4)	(5)
1 Silaut	-	5	-	5
2 Lunang	-	-	-	-
3 Basa Ampek Balai Tapan	-	-	-	-
4 Ranah Ampek Hulu Tapan	15	-	-	15
5 Pancung Soal	-	12	-	12
6 Airpura	-	-	-	-
7 Linggo Sari Baganti	2	25	1	28
8 Ranah Pesisir	43	2	-	45
9 Lengayang	-	12	-	12
10 Sutera	-	22	3	25
11 Batang Kapas	-	-	-	-
12 IV Jurai	30	39	-	69
13 Bayang	3	3	-	6
14 IV Nagari Bayang Utara	-	-	-	-
15 Koto XI Tarusan	18	-	-	18
<b>Pesisir Selatan</b>	<b>111</b>	<b>120</b>	<b>4</b>	<b>235</b>

Sumber/Source: Dinas Pendidikan dan Kebudayaan Kabupaten Pesisir Selatan/Education and Cultural Service of Pesisir Selatan Regency

**Tabel 4.1.15** Jumlah Peserta dan Lulusan Sekolah Dasar Negeri dan Swasta Menurut Kecamatan di Kabupaten Pesisir Selatan, 2019  
**Table** *Number of Pupils and Graduates at Public and Private Elementary School by Sub-District in Pesisir Selatan Regency, 2019*

Kecamatan Subdistrict	Peserta Pupils	Lulusan Graduates
(1)	(2)	(3)
1 Silaut	287	285
2 Lunang	386	385
3 Basa Ampek Balai Tapan	306	305
4 Ranah Ampek Hulu Tapan	325	324
5 Pancung Soal	607	606
6 Airpura	350	349
7 Linggo Sari Baganti	985	978
8 Ranah Pesisir	638	633
9 Lengayang	1 137	1 133
10 Sutura	1 104	1 102
11 Batang Kapas	688	687
12 IV Jurai	944	943
13 Bayang	617	616
14 IV Nagari Bayang Utara	123	123
15 Koto XI Tarusan	1 085	1 082
<b>Pesisir Selatan</b>	<b>9 582</b>	<b>9 551</b>

Sumber/Source: Dinas Pendidikan dan Kebudayaan Kabupaten Pesisir Selatan/Education and Cultural Service of Pesisir Selatan Regency



**Tabel 4.1.16** Jumlah Peserta dan Lulusan Sekolah Menengah Pertama Negeri dan Swasta Menurut Kecamatan di Kabupaten Pesisir Selatan, 2019  
**Table** Number of Pupils and Graduates at Public and Private Junior High School by Sub-District in Pesisir Selatan Regency, 2019

Kecamatan Subdistrict		Peserta Pupils	Lulusan Graduates
(1)		(2)	(3)
1	Silaut	195	195
2	Lunang	281	280
3	Basa Ampek Balai Tapan	237	236
4	Ranah Ampek Hulu Tapan	207	199
5	Pancung Soal	367	366
6	Airpura	248	245
7	Linggo Sari Baganti	578	564
8	Ranah Pesisir	425	422
9	Lengayang	627	632
10	Sutera	737	717
11	Batang Kapas	491	433
12	IV Jurai	684	680
13	Bayang	397	395
14	IV Nagari Bayang Utara	65	63
15	Koto XI Tarusan	795	783
<b>Pesisir Selatan</b>		<b>6 334</b>	<b>6 210</b>

Sumber/Source: Dinas Pendidikan dan Kebudayaan Kabupaten Pesisir Selatan/Education and Cultural Service of Pesisir Selatan Regency

**Tabel 4.1.17** Jumlah Peserta dan Lulusan Sekolah Menengah Atas Negeri dan Swasta Menurut Kecamatan di Kabupaten Pesisir Selatan, 2019  
**Table** Number of Pupils and Graduates at Public and Private Senior High School by Sub-District in Pesisir Selatan Regency, 2019

Kecamatan Subdistrict	Peserta Pupils	Lulusan Graduates
(1)	(2)	(3)
1 Silaut	105	105
2 Lunang	189	188
3 Basa Ampek Balai Tapan	357	353
4 Ranah Ampek Hulu Tapan	-	-
5 Pancung Soal	208	208
6 Airpura	201	201
7 Linggo Sari Baganti	315	312
8 Ranah Pesisir	322	322
9 Lengayang	620	619
10 Sutura	387	384
11 Batang Kapas	461	460
12 IV Jurai	793	792
13 Bayang	474	470
14 IV Nagari Bayang Utara	65	65
15 Koto XI Tarusan	587	587
<b>Pesisir Selatan</b>	<b>5 084</b>	<b>5 066</b>

Sumber/Source: Dinas Pendidikan dan Kebudayaan Kabupaten Pesisir Selatan/Education and Cultural Service of Pesisir Selatan Regency

**Tabel 4.1.18** Jumlah Peserta dan Lulusan Sekolah Menengah Kejuruan Negeri dan Swasta Menurut Kecamatan di Kabupaten Pesisir Selatan, 2019  
**Table** Number of Pupils and Graduates at Public and Private Vocational Senior High School by Sub-District in Pesisir Selatan Regency, 2019

Kecamatan Subdistrict	Peserta Pupils	Lulusan Graduates
(1)	(2)	(3)
1 Silaut	-	-
2 Lunang	-	-
3 Basa Ampek Balai Tapan	-	-
4 Ranah Ampek Hulu Tapan	141	139
5 Pancung Soal	133	132
6 Airpura	-	-
7 Linggo Sari Baganti	217	213
8 Ranah Pesisir	423	411
9 Lengayang	150	146
10 Sutura	289	281
11 Batang Kapas	-	-
12 IV Jurai	502	492
13 Bayang	54	39
14 IV Nagari Bayang Utara	-	-
15 Koto XI Tarusan	156	155
<b>Pesisir Selatan</b>	<b>2 065</b>	<b>2 008</b>

Sumber/Source: Dinas Pendidikan dan Kebudayaan Kabupaten Pesisir Selatan/Education and Cultural Service of Pesisir Selatan Regency

**Tabel 4.1.19** Jumlah Pengajar, Mahasiswa dan Lulusan pada Akademi Negeri dan Swasta di Kabupaten Pesisir Selatan, 2019  
**Table** Number of Lecturer, College Students and Graduates of Public and Private Academy in Pesisir Selatan Regency, 2019

Uraian Item	Jumlah Total
(1)	(2)
<b>1 Pengajar/ Lecture</b>	<b>139</b>
Tetap/ Full Time	85
Tidak Tetap/ Part Time	50
Asisten/ Assistant	4
<b>2 Mahasiswa/ College Student</b>	
Aktiv/ Active	776
Keluar/ Droup Out (Januari-Desember 2019)	-
Lulusan/ Graduates (Januari-Desember 2019)	200

Sumber/Source: Dinas Pendidikan dan Kebudayaan Kabupaten Pesisir Selatan/Education and Cultural Service of Pesisir Selatan Regency

**Tabel 4.1.20 Jumlah Pustaka Menurut Jenisnya Dirinci Berdasarkan Kecamatan di Kabupaten Pesisir Selatan, 2019**  
**Table** *Number of Libraries by Kinds and Districts in Pesisir Selatan Regency, 2019*

Kecamatan <i>Subdistrict</i>	Jenis Pustaka <i>Kind of Library</i>		
	Pustaka Umum Daerah <i>Regional Public Library</i>	Perpustakaan Sekolah <i>School Library</i>	Taman Baca Masyarakat <i>Community Reading Space</i>
(1)	(2)	(3)	(4)
1 Silaut	-	8	1
2 Lunang	-	14	4
3 Basa Ampek Balai Tapan	-	14	-
4 Ranah Ampek Hulu Tapan	-	16	-
5 Pancung Soal	-	16	-
6 Airpura	-	15	-
7 Linggo Sari Baganti	-	25	1
8 Ranah Pesisir	-	26	-
9 Lengayang	-	49	1
10 Sutera	-	32	3
11 Batang Kapas	-	32	3
12 IV Jurai	1	45	4
13 Bayang	-	44	3
14 IV Nagari Bayang Utara	-	12	1
15 Koto XI Tarusan	-	56	2
<b>Pesisir Selatan</b>	<b>1</b>	<b>404</b>	<b>23</b>

Kecamatan <i>Subdistrict</i>	Jenis Pustaka <i>Kind of Libraly</i>		Jumlah <i>Total</i>
	Perpustakaan Mesjid <i>Mosque Library</i>	Perpustakaan Nagari <i>Village Library</i>	
(1)	(5)	(6)	(7)
1 Silaut	21	10	40
2 Lunang	21	10	49
3 Basa Ampek Balai Tapan	20	10	44
4 Ranah Ampek Hulu Tapan	12	10	38
5 Pancung Soal	24	10	50
6 Airpura	16	10	41
7 Linggo Sari Baganti	56	16	98
8 Ranah Pesisir	46	10	82
9 Lengayang	76	9	135
10 Sutera	43	12	90
11 Batang Kapas	34	9	78
12 IV Jurai	46	20	116
13 Bayang	41	17	105
14 IV Nagari Bayang Utara	15	6	34
15 Koto XI Tarusan	38	23	119
<b>Pesisir Selatan</b>	<b>509</b>	<b>182</b>	<b>1 119</b>

Sumber/Source: Dinas Kearsipan dan Perpustakaan Kabupaten Pesisir Selatan/Archives and Libraries Agency of Pesisir Selatan Regency

**Tabel 4.1.21 Jumlah Judul Buku Perpustakaan Umum Daerah Kabupaten Pesisir Selatan Menurut Jenis Buku, 2019**  
**Table Number of Books Titles in Public Library of Pesisir Selatan Regency by Books Type, 2019**

Jenis Buku <i>Type of Books</i>		Jumlah Judul Buku <i>Number of Title</i>	Jumlah Eksemplar <i>Number of Copies</i>
(1)		(2)	(3)
1	Karya Umum	1 316	2 859
2	Filsafat	168	672
3	Agama	485	1 397
4	Kesenian, Olahraga	208	416
5	Sastra	271	542
6	Sejarah	208	832
7	Ilmu Terapan	1 739	3 543
8	Teknik Kesehatan	733	1 488
9	Ilmu Sosial	817	1 652
10	Bahasa	900	1 800
11	Koleksi Referensi	107	419
12	Koleksi SMA	185	743
13	Koleksi SMP	135	427
14	Koleksi SD	135	270
15	Fiksi	710	1 635
<b>Jumlah/ Total</b>		<b>8 117</b>	<b>18 695</b>

Sumber/Source: Dinas Kearsipan dan Perpustakaan Kabupaten Pesisir Selatan/Archives and Libraries Agency of Pesisir Selatan Regency

**Tabel 4.1.22** Jumlah Pengunjung Pustaka Umum Daerah Kabupaten Pesisir Selatan Menurut Jenis Pengunjung, 2019  
**Table** Public Library of Pesisir Selatan Visitors by Type of Visitors, 2019

Jenis Pengunjung <i>Visitors</i>		Jumlah <i>Total</i>
(1)		(2)
1	Umum	8.673
2	SD	18.080
3	SMP	14.421
4	SMA	9.265
5	Mahasiswa	2.842
6	Guru	3.299
<b>Jumlah/ Total</b>		<b>8 117</b>

Sumber/Source: Dinas Kearsipan dan Perpustakaan Kabupaten Pesisir Selatan/Archives and Libraries Agency of Pesisir Selatan Regency



**Tabel 4.1.23 Jumlah Perpustakaan Sekolah, Jumlah Titik Layanan dan Jumlah Pengunjung Menurut Kecamatan, 2019**  
**Number of School Libraries, Services Point and Visitors by Districts, 2019**

Kecamatan Sub-District	Jumlah Pustaka Number of Library	Jumlah Titik Layanan Number of Service Point	Jumlah Pengunjung Visitors
(1)	(2)	(3)	(4)
1 Silaut	8	9	1 310
2 Lunang	14	6	812
3 Basa Ampek Balai Tapan	14	3	731
4 Ranah Ampek Hulu Tapan	16	5	751
5 Pancung Soal	16	6	1 114
6 Airpura	15	3	651
7 Linggo Sari Baganti	25	6	541
8 Ranah Pesisir	26	15	1 613
9 Lengayang	49	12	2 841
10 Sutura	32	6	1 151
11 Batang Kapas	32	7	897
12 IV Jurai	45	8	1 241
13 Bayang	44	8	831
14 IV Nagari Bayang Utara	12	5	302
15 Koto XI Tarusan	56	13	1 641
<b>Pesisir Selatan</b>	<b>404</b>	<b>112</b>	<b>16 427</b>

Sumber/Source: Dinas Kearsipan dan Perpustakaan Kabupaten Pesisir Selatan/Archives and Libraries Agency of Pesisir Selatan Regency

**Tabel 4.1.24** Jumlah Perpustakaan Nagari, Jumlah Titik Layanan dan Jumlah Pengunjung Menurut Kecamatan , 2019  
**Table** Number of Village Libraries, Services Point and Visitors by Districts, 2019

Kecamatan Sub-District	Jumlah Pustaka Number of Library	Jumlah Titik Layanan Number of Service Point	Jumlah Pengunjung Visitors
(1)	(2)	(3)	(4)
1 Silaut	10	1	381
2 Lunang	10	8	1 321
3 Basa Ampek Balai Tapan	10	4	942
4 Ranah Ampek Hulu Tapan	10	3	651
5 Pancung Soal	10	4	981
6 Airpura	10	2	303
7 Linggo Sari Baganti	16	5	1 321
8 Ranah Pesisir	10	5	1 232
9 Lengayang	9	9	1 721
10 Sutura	12	2	598
11 Batang Kapas	9	2	364
12 IV Jurai	20	4	728
13 Bayang	17	5	869
14 IV Nagari Bayang Utara	6	2	511
15 Koto XI Tarusan	23	4	1 112
<b>Pesisir Selatan</b>	<b>182</b>	<b>60</b>	<b>13 035</b>

Sumber/Source: Dinas Kearsipan dan Perpustakaan Kabupaten Pesisir Selatan/Archives and Libraries Agency of Pesisir Selatan Regency

**Tabel 4.1.25 Jumlah Taman Baca Masyarakat, Jumlah Titik Layanan dan Jumlah Pengunjung Menurut Kecamatan, 2019**  
**Number of Community Reading Space, Services Point and Visitors by Village, 2019**

Kecamatan Sub-District	Jumlah Taman Bacaan Masyarakat Number of Community Reading Space	Jumlah Titik Layanan Number of Service Point	Jumlah Pengunjung Visitors
(1)	(2)	(3)	(4)
1 Silaut	1	1	302
2 Lunang	2	2	406
3 Basa Ampek Balai Tapan	-	-	-
4 Ranah Ampek Hulu Tapan	-	-	-
5 Pancung Soal	-	-	-
6 Airpura	-	-	-
7 Linggo Sari Baganti	1	-	-
8 Ranah Pesisir	-	-	-
9 Lengayang	1	1	87
10 Sutura	3	3	498
11 Batang Kapas	2	2	531
12 IV Jurai	4	4	821
13 Bayang	3	3	221
14 IV Nagari Bayang Utara	1	1	54
15 Koto XI Tarusan	1	1	81
<b>Pesisir Selatan</b>	<b>19</b>	<b>18</b>	<b>3 001</b>

Sumber/Source: Dinas Kearsipan dan Perpustakaan Kabupaten Pesisir Selatan/Archives and Libraries Agency of Pesisir Selatan Regency

## 4.2 KESEHATAN/ HEALTH

**Tabel 4.2.1** Jumlah Desa<sup>1</sup>/Kelurahan Yang Memiliki Sarana Kesehatan di Kabupaten Pesisir Selatan Menurut Kecamatan, 2014–2019  
**Table** Number of Villages<sup>1</sup> Having Health Facilities in Pesisir Selatan Regency by Subdistrict, 2014–2019

Kecamatan Subdistrict	Rumah Sakit Hospital		
	2014	2018	2019
(1)	(2)	(3)	(4)
1 Silaut	–	–	–
2 Lunang	–	–	–
3 Basa Ampek Balai Tapan	–	1	1
4 Ranah Ampek Hulu Tapan	–	–	–
5 Pancung Soal	–	–	–
6 Airpura	–	–	–
7 Linggo Sari Baganti	–	–	–
8 Ranah Pesisir	–	–	–
9 Lengayang	–	–	–
10 Sutura	–	–	–
11 Batang Kapas	–	–	–
12 IV Jurai	2	2	2
13 Bayang	–	–	–
14 IV Nagari Bayang Utara	–	–	–
15 Koto XI Tarusan	–	–	–
<b>Pesisir Selatan</b>	<b>2</b>	<b>3</b>	<b>3</b>

Lanjutan Tabel/Continued Table 4.2.1

Kecamatan Subdistrict	Rumah Sakit Bersalin Maternity Hospital		
	2014	2018	2019
(1)	(5)	(6)	(7)
1 Silaut	–	–	–
2 Lunang	–	–	–
3 Basa Ampek Balai Tapan	–	–	–
4 Ranah Ampek Hulu Tapan	–	–	–
5 Pancung Soal	–	–	–
6 Airpura	–	–	–
7 Linggo Sari Baganti	–	–	–
8 Ranah Pesisir	–	–	–
9 Lengayang	–	–	–
10 Sutera	–	–	–
11 Batang Kapas	–	–	–
12 IV Jurai	2	–	–
13 Bayang	–	–	–
14 IV Nagari Bayang Utara	–	–	–
15 Koto XI Tarusan	–	–	–
<b>Pesisir Selatan</b>	<b>2</b>	<b>–</b>	<b>–</b>

Lanjutan Tabel/Continued Table 4.2.1

Kecamatan Subdistrict	Poliklinik Polyclinic		
	2014	2018	2019
(1)	(8)	(9)	(10)
1 Silaut	–	–	–
2 Lunang	1	–	–
3 Basa Ampek Balai Tapan	–	–	–
4 Ranah Ampek Hulu Tapan	–	–	–
5 Pancung Soal	2	–	–
6 Airpura	–	–	–
7 Linggo Sari Baganti	–	–	–
8 Ranah Pesisir	–	–	–
9 Lengayang	–	–	–
10 Sutera	–	2	–
11 Batang Kapas	–	–	–
12 IV Jurai	2	–	2
13 Bayang	–	–	–
14 IV Nagari Bayang Utara	–	–	–
15 Koto XI Tarusan	–	2	1
<b>Pesisir Selatan</b>	<b>5</b>	<b>4</b>	<b>3</b>

Lanjutan Tabel/Continued Table 4.2.1

Kecamatan Subdistrict	Puskesmas Public Health Center		
	2014	2018	2019
(1)	(11)	(12)	(13)
1 Silaut	–	1	1
2 Lunang	2	1	1
3 Basa Ampek Balai Tapan	1	1	1
4 Ranah Ampek Hulu Tapan	–	–	1
5 Pancung Soal	2	1	1
6 Airpura	–	1	1
7 Linggo Sari Baganti	1	1	1
8 Ranah Pesisir	1	1	1
9 Lengayang	2	2	2
10 Sutera	1	1	1
11 Batang Kapas	3	2	2
12 IV Jurai	6	2	2
13 Bayang	2	2	2
14 IV Nagari Bayang Utara	1	1	1
15 Koto XI Tarusan	2	2	2
<b>Pesisir Selatan</b>	<b>24</b>	<b>19</b>	<b>20</b>

Lanjutan Tabel/Continued Table 4.2.1

Kecamatan Subdistrict	Puskesmas Pembantu Subsidiary of Public Health Center		
	2014	2018	2019
(1)	(14)	(15)	(16)
1 Silaut	2	4	4
2 Lunang	3	5	5
3 Basa Ampek Balai Tapan	4	1	1
4 Ranah Ampek Hulu Tapan	7	4	4
5 Pancung Soal	9	4	4
6 Airpura	5	4	4
7 Linggo Sari Baganti	8	8	8
8 Ranah Pesisir	8	8	7
9 Lengayang	5	5	5
10 Sutera	7	8	7
11 Batang Kapas	5	7	5
12 IV Jurai	11	7	7
13 Bayang	5	4	5
14 IV Nagari Bayang Utara	3	4	4
15 Koto XI Tarusan	11	9	9
<b>Pesisir Selatan</b>	<b>93</b>	<b>82</b>	<b>79</b>



Lanjutan Tabel/Continued Table 4.2.1

Kecamatan Subdistrict	Apotek Pharmacy		
	2014	2018	2019
(1)	(17)	(18)	(19)
1 Silaut	–	1	1
2 Lunang	–	1	1
3 Basa Ampek Balai Tapan	1	2	1
4 Ranah Ampek Hulu Tapan	–	–	–
5 Pancung Soal	1	1	2
6 Airpura	1	–	–
7 Linggo Sari Baganti	–	–	1
8 Ranah Pesisir	–	–	–
9 Lengayang	–	3	1
10 Sutura	–	4	2
11 Batang Kapas	1	1	1
12 IV Jurai	2	4	4
13 Bayang	–	2	2
14 IV Nagari Bayang Utara	–	–	–
15 Koto XI Tarusan	–	–	2
<b>Pesisir Selatan</b>	<b>6</b>	<b>19</b>	<b>18</b>

Catatan/Note: <sup>1</sup> Desa pada tabel ini termasuk Unit Permukiman Transmigrasi (UPT) yang masih dibina oleh kementerian terkait dan nagari di Kabupaten/Kota Sumatera Barat/Villages in this table include Transmigration Settlement Unit which is still fostered by the relevant ministries and the nagari in the Province of Sumatera Barat

Sumber/Source: BPS, Pendataan Potensi Desa (Podes)/BPS-Statistics Indonesia, Village Potential Data Collecting

**Tabel 4.2.2** Jumlah Sarana Kesehatan di Kabupaten Pesisir Selatan dirinci Menurut Kecamatan, 2019  
**Table** *Number of Health Facilities in Pesisir Selatan Regency by Sub Districts, 2019*

Kecamatan <i>Sub-District</i>	Rumah Sakit <i>Hospital</i>	Rumah Sakit Bersalin <i>Maternity Hospital</i>	Poliklinik <i>Polyclinic</i>
(1)	(2)	(3)	(4)
1 Silaut	-	-	1
2 Lunang	-	-	-
3 Basa Ampek Balai Tapan	1	-	-
4 Ranah Ampek Hulu Tapan	-	-	-
5 Pancung Soal	-	-	-
6 Airpura	-	-	-
7 Linggo Sari Baganti	-	-	1
8 Ranah Pesisir	-	-	-
9 Lengayang	-	-	-
10 Sutera	-	-	-
11 Batang Kapas	-	-	-
12 IV Jurai	2	1	1
13 Bayang	-	-	-
14 IV Nagari Bayang Utara	-	-	-
15 Koto XI Tarusan	-	-	1
<b>Pesisir Selatan</b>	<b>3</b>	<b>1</b>	<b>4</b>

**Lanjutan Tabel/Continued Table 4.2.2**

<b>Kecamatan</b> <i>Sub-District</i>	<b>Puskesmas</b> <i>Public Health Centre</i>	<b>Puskesmas Pembantu</b> <i>Subsidiary of Public Health</i>	<b>Apotik</b> <i>Pharmacy</i>
(1)	(5)	(6)	(7)
1 Silaut	1	4	1
2 Lunang	1	5	2
3 Basa Ampek Balai Tapan	1	1	1
4 Ranah Ampek Hulu Tapan	1	5	-
5 Pancung Soal	1	4	1
6 Airpura	1	5	-
7 Linggo Sari Baganti	1	8	1
8 Ranah Pesisir	1	11	-
9 Lengayang	2	11	3
10 Sutera	1	7	3
11 Batang Kapas	2	7	2
12 IV Jurai	2	7	9
13 Bayang	2	5	2
14 IV Nagari Bayang Utara	1	4	-
15 Koto XI Tarusan	2	10	2
<b>Pesisir Selatan</b>	<b>20</b>	<b>94</b>	<b>27</b>

Sumber/Source: Dinas Kesehatan Kabupaten Pesisir Selatan/Health Office of Pesisir Selatan Regency

**Tabel 4.2.3** Jumlah Tenaga Kesehatan di Kabupaten Pesisir Selatan Menurut Kecamatan, 2019  
**Table** Number of Medical Personnel in Pesisir Selatan Regency by Subdistrict, 2019

Kecamatan Subdistrict	Dokter/ Doctor		
	Dokter Umum General Practitioners	Dokter Gigi Dentist	Dokter Spesialis Medical Specialist
(1)	(2)	(3)	(4)
1 Silaut	1	1	-
2 Lunang	1	-	-
3 Basa Ampek Balai Tapan	2	3	4
4 Ranah Ampek Hulu Tapan	1	-	-
5 Pancung Soal	3	1	-
6 Airpura	1	1	-
7 Linggo Sari Baganti	1	1	-
8 Ranah Pesisir	2	1	-
9 Lengayang	5	2	-
10 Sutea	3	1	-
11 Batang Kapas	2	2	-
12 IV Jurai	23	7	26
13 Bayang	4	2	-
14 IV Nagari Bayang Utara	1	1	-
15 Koto XI Tarusan	4	2	-
<b>Pesisir Selatan</b>	<b>54</b>	<b>25</b>	<b>30</b>

Lanjutan Tabel/Continued Table 4.2.3

Kecamatan Subdistrict	Perawat Nurse	Bidan Midwife	Farmasi Pharma- ceutical	Ahli Gizi* Nutritionist*
(1)	(2)	(3)	(4)	(5)
1 Silaut	7	3	-	-
2 Lunang	7	7	-	-
3 Basa Ampek Balai Tapan	67	105	10	-
4 Ranah Ampek Hulu Tapan	1	2	-	-
5 Pancung Soal	3	10	-	-
6 Airpura	1	2	1	-
7 Linggo Sari Baganti	14	6	1	-
8 Ranah Pesisir	16	9	3	-
9 Lengayang	27	15	2	-
10 Sutera	16	11	2	-
11 Batang Kapas	10	12	2	-
12 IV Jurai	193	98	23	-
13 Bayang	11	10	3	-
14 IV Nagari Bayang Utara	6	5	2	-
15 Koto XI Tarusan	11	14	2	-
<b>Pesisir Selatan</b>	<b>390</b>	<b>309</b>	<b>51</b>	<b>-</b>

Catatan/Note: \* Data belum tersedia/ Data not available

Sumber/Source: - Dinas Kesehatan Kabupaten Pesisir Selatan/Health Office of Pesisir Selatan Regency

**Tabel 4.2.4** Jumlah dan Kapasitas Tempat Tidur pada Rumah Sakir dan Puskesmas Menurut Kecamatan di Kabupaten Pesisir Selatan, 2019  
**Table** *Number of Beds and its Capacity at Hospital and Health Center by Sub-District in Pesisir Selatan Regency, 2019*

Kecamatan Subdistrict	Rumah Sakit/ Hospital		Puskesmas/ Public Health Centre	
	Tempat Tidur Beds	Kapasitas Capacity	Tempat Tidur Beds	Kapasitas Capacity
(1)	(2)	(3)	(4)	(5)
1 Silaut	-	-	11	11
2 Lunang	-	-	12	12
3 Basa Ampek Balai Tapan	50	50	13	13
4 Ranah Ampek Hulu Tapan	-	-	-	-
5 Pancung Soal	-	-	13	13
6 Airpura	-	-	-	-
7 Linggo Sari Baganti	-	-	24	24
8 Ranah Pesisir	-	-	11	11
9 Lengayang	-	-	26	26
10 Sutera	-	-	12	12
11 Batang Kapas	-	-	10	10
12 IV Jurai	279	279	6	6
13 Bayang	-	-	12	12
14 IV Nagari Bayang Utara	-	-	-	-
15 Koto XI Tarusan	-	-	10	10
<b>Pesisir Selatan</b>	<b>329</b>	<b>329</b>	<b>160</b>	<b>160</b>

Sumber/Source: : Dinas Kesehatan Kabupaten Pesisir Selatan/Health Office of Pesisir Selatan Regency

**Tabel 4.2.5** Jumlah Kunjungan Rumah Sakit dan Puskesmas Menurut Kecamatan di Kabupaten Pesisir Selatan, 2019  
**Table** Number of Public Hospital and Health Center's Visitor by Sub-District in Pesisir Selatan Regency, 2019

Kecamatan Subdistrict	Rumah Sakit Umum Hospital	Puskesmas Public Health Centre
(1)	(2)	(3)
1 Silaut	-	19 139
2 Lunang	-	36 852
3 Basa Ampek Balai Tapan	4 828	29 737
4 Ranah Ampek Hulu Tapan	-	1 837
5 Pancung Soal	-	52 866
6 Airpura	-	37 991
7 Linggo Sari Baganti	-	112 631
8 Ranah Pesisir	-	65 938
9 Lengayang	-	41 638
10 Sutera	-	61 380
11 Batang Kapas	-	58 833
12 IV Jurai	116 357	107 102
13 Bayang	-	95 433
14 IV Nagari Bayang Utara	-	21 986
15 Koto XI Tarusan	-	57 299
<b>Pesisir Selatan</b>	<b>121 185</b>	<b>800 662</b>

Sumber/Source : Dinas Kesehatan Kabupaten Pesisir Selatan/Health Office of Pesisir Selatan Regency

**Tabel 4.2.6** Jumlah Kunjungan Rumah Sakit dan Puskesmas Menurut Kecamatan di Kabupaten Pesisir Selatan, 2019  
**Table** Number of Public Hospital and Health Center's Visitor by Sub-District in Pesisir Selatan Regency, 2019

Kecamatan Subdistrict	Rumah Sakit Umum Hospital	Puskesmas Public Health Centre
(1)	(2)	(3)
1 Silaut	-	19 139
2 Lunang	-	36 852
3 Basa Ampek Balai Tapan	4 828	29 737
4 Ranah Ampek Hulu Tapan	-	1 837
5 Pancung Soal	-	52 866
6 Airpura	-	37 991
7 Linggo Sari Baganti	-	112 631
8 Ranah Pesisir	-	65 938
9 Lengayang	-	41 638
10 Sutera	-	61 380
11 Batang Kapas	-	58 833
12 IV Jurai	116 357	107 102
13 Bayang	-	95 433
14 IV Nagari Bayang Utara	-	21 986
15 Koto XI Tarusan	-	57 299
<b>Pesisir Selatan</b>	<b>121 185</b>	<b>800 662</b>

Sumber/Source: : Dinas Kesehatan Kabupaten Pesisir Selatan/Health Office of Pesisir Selatan Regency



**Tabel 4.2.7** Jumlah Kasus 10 Penyakit Terbanyak di Kabupaten Pesisir Selatan, 2019  
**Table** Number of Cases The 10 Most Diseases in Pesisir Selatan Regency, 2019

Jenis Penyakit Type of Disease		Jumlah Kasus Number of Cases
(1)	(2)	
1	ISPA	96 767
2	HIPERTENSI	53 914
3	DEMAM	43 728
4	DIARE	42 622
5	COMMOND COLD	23 787
6	ALERGI KULIT	16 917
7	GASTRITIS	14 242
8	ASMA	10 529
9	RHEUMATIK	9 423
10	DIABETES MELLITUS	6 012

Sumber/Source: : Dinas Kesehatan Kabupaten Pesisir Selatan/Health Office of Pesisir Selatan Regency

**Tabel 4.2.8** Jumlah Kelahiran dan Kematian Bayi Menurut Kecamatan di Kabupaten Pesisir Selatan, 2019  
**Table** Number of Birth and Baby Death by Sub-District in Pesisir Selatan Regency, 2019

Kecamatan Subdistrict	Jumlah Kelahiran Birth	Lahir Mati Stillbirth	Bayi Meninggal Baby Death	Jumlah Balita Number of Child
(1)	(2)	(3)	(4)	(5)
1 Silaut	416	2	2	1 225
2 Lunang	523	6	4	1 660
3 Basa Ampek Balai Tapan	416	1	3	2 636
4 Ranah Ampek Hulu Tapan	351	1	-	2 636
5 Pancung Soal	102	-	2	3 707
6 Airpura	722	-	-	1 267
7 Linggo Sari Baganti	192	-	3	4 331
8 Ranah Pesisir	401	10	6	3 215
9 Lengayang	1 213	2	11	5 307
10 Sutera	775	5	10	4 506
11 Batang Kapas	896	9	6	3 294
12 IV Jurai	1 292	5	6	4 333
13 Bayang	813	10	4	4 414
14 IV Nagari Bayang Utara	286	3	3	743
15 Koto XI Tarusan	728	2	18	4 990
<b>Pesisir Selatan</b>	<b>9 126</b>	<b>56</b>	<b>78</b>	<b>48 264</b>

Sumber/Source: : Dinas Kesehatan Kabupaten Pesisir Selatan/Health Office of Pesisir Selatan Regency

**Tabel 4.2.9** Jumlah Bayi Berat Badan Lahir Rendah (BBLR) Dirujuk, Gizi Buruk, Kematian Ibu Sewaktu Melahirkan di Kabupaten Pesisir Selatan, 2019  
**Number of Treated Babies with Low Birth Weight (LBW), Malnutrition and Maternal Death at Childbirths in Pesisir Selatan Regency, 2019**

Kecamatan <i>Subdistrict</i>	BBLR Dirujuk <i>Treated LBW</i>	Gizi Buruk <i>Malnutrition</i>	Kematian Ibu <i>Abortus Dead Maternal</i>	Kematian Ibu Waktu Melahirkan <i>Maternal Dead Children Birth</i>
(1)	(2)	(3)	(4)	(5)
1 Silaut	-	2	-	-
2 Lunang	2	-	-	-
3 Basa Ampek Balai Tapan	-	2	-	-
4 Ranah Ampek Hulu Tapan	-	1	1	-
5 Pancung Soal	-	2	1	-
6 Airpura	-	-	1	-
7 Linggo Sari Baganti	-	1	1	-
8 Ranah Pesisir	-	4	-	-
9 Lengayang	3	1	1	-
10 Sutera	4	1	-	-
11 Batang Kapas	3	3	-	-
12 IV Jurai	4	2	1	-
13 Bayang	-	3	-	-
14 IV Nagari Bayang Utara	-	-	-	-
15 Koto XI Tarusan	4	2	-	-
<b>Pesisir Selatan</b>	<b>20</b>	<b>24</b>	<b>6</b>	<b>-</b>

Sumber/Source: : Dinas Kesehatan Kabupaten Pesisir Selatan/Health Office of Pesisir Selatan Regency

**Tabel 4.2.10** Jumlah Klinik, POS KB dan Pasangan Usia Subur (PUS) Menurut Kecamatan di Kabupaten Pesisir Selatan, 2019  
**Table** Number of the Family Planning Clines, and Fertile Couple by Sub-District in Pesisir Selatan Regency, 2019

Kecamatan Subdistrict	Klinik KB Clines	POS KB Post	Pasangan Usia Subur Fertile Couple
(1)	(2)	(3)	(4)
1 Silaut	14	10	4 322
2 Lunang	10	10	4 141
3 Basa Ampek Balai Tapan	10	10	1 978
4 Ranah Ampek Hulu Tapan	10	10	3 282
5 Pancung Soal	13	10	3 908
6 Airpura	13	10	2 419
7 Linggo Sari Baganti	16	16	9 425
8 Ranah Pesisir	21	10	5 727
9 Lengayang	33	9	10 016
10 Sutura	31	12	10 478
11 Batang Kapas	27	10	5 178
12 IV Jurai	17	20	7 061
13 Bayang	27	16	5 254
14 IV Nagari Bayang Utara	12	6	1 098
15 Koto XI Tarusan	12	23	7 582
<b>Pesisir Selatan</b>	<b>266</b>	<b>182</b>	<b>81 869</b>

Sumber/Source: : Dinas Pemberdayaan Masyarakat dan Desa, Pengendalian Penduduk dan KB Kabupaten Pesisir Selatan/ Office of Community Development, Population Control and Family Planning in Pesisir Selatan Regency

**Tabel 4.2.11 Target dan Realisasi Akseptor KB Baru Menurut Kecamatan di Kabupaten Pesisir Selatan, 2019**  
**Table** *Target and Realization of New Acceptors of Family Planning Program by Sub-District in Pesisir Selatan Regency, 2019*

Kecamatan Subdistrict	Target Target	Realisasi Realization	Persentase Percentage
(1)	(2)	(3)	(4)
1 Silaut	561	266	47,42
2 Lunang	539	150	27,83
3 Basa Ampek Balai Tapan	514	498	96,89
4 Ranah Ampek Hulu Tapan	415	208	50,12
5 Pancung Soal	667	366	54,87
6 Airpura	436	518	118,81
7 Linggo Sari Baganti	939	767	81,68
8 Ranah Pesisir	740	368	49,73
9 Lengayang	942	1 343	142,57
10 Sutera	977	749	76,66
11 Batang Kapas	907	390	43,0
12 IV Jurai	1 679	1 227	73,08
13 Bayang	837	273	32,62
14 IV Nagari Bayang Utara	257	422	164,20
15 Koto XI Tarusan	1 001	645	64,44
<b>Pesisir Selatan</b>	<b>11 411</b>	<b>8 190</b>	<b>71,77</b>

Sumber/Source: : Dinas Pemberdayaan Masyarakat dan Desa, Pengendalian Penduduk dan KB Kabupaten Pesisir Selatan/ Office of Community Development, Population Control and Family Planning in Pesisir Selatan Regency

**Tabel 4.2.12** Jumlah Pencapaian Akseptor KB Baru Menurut Kecamatan dan Jenis KB di Kabupaten Pesisir Selatan, 2019  
**Table** Number of Penetration New Acceptor Contracepsy by Sub-District and Kind of Contracepsy in Pesisir Selatan Regency, 2019

Kecamatan Subdistrict	PPM-PB	Jenis KB/ Type of Contracepsy	
		IUD	PIL Pile
(1)	(2)	(3)	(4)
1 Silaut	561	-	33
2 Lunang	539	-	4
3 Basa Ampek Balai Tapan	514	31	56
4 Ranah Ampek Hulu Tapan	415	2	21
5 Pancung Soal	667	2	51
6 Airpura	436	1	79
7 Linggo Sari Baganti	939	7	212
8 Ranah Pesisir	740	25	10
9 Lengayang	942	5	75
10 Sutura	977	13	179
11 Batang Kapas	907	12	26
12 IV Jurai	1 679	90	278
13 Bayang	837	34	27
14 IV Nagari Bayang Utara	257	1	134
15 Koto XI Tarusan	1 001	18	116
<b>Pesisir Selatan</b>	<b>11 411</b>	<b>241</b>	<b>1 301</b>

Lanjutan Tabel/Continued Table 4.2.12

Kecamatan Subdistrict	Jenis KB/ Type of Contraceopy		
	Kondom Condom	Suntik Injection	MOP/ OVG
(1)	(5)	(6)	(7)
1 Silaut	6	79	2
2 Lunang	-	39	23
3 Basa Ampek Balai Tapan	13	275	-
4 Ranah Ampek Hulu Tapan	1	90	2
5 Pancung Soal	1	193	5
6 Airpura	-	285	2
7 Linggo Sari Baganti	8	439	10
8 Ranah Pesisir	5	151	4
9 Lengayang	42	979	-
10 Sutera	16	502	2
11 Batang Kapas	7	227	1
12 IV Jurai	28	570	12
13 Bayang	11	108	1
14 IV Nagari Bayang Utara	26	246	1
15 Koto XI Tarusan	13	371	3
<b>Pesisir Selatan</b>	<b>177</b>	<b>4 554</b>	<b>68</b>

Lanjutan Tabel/Continued Table 4.2.12

Kecamatan Subdistrict	Jenis KB/ Type of Contracepsy		Jumlah Total	% terhadap PPM
	MOW	IMP		
(1)	(8)	(9)	(10)	(11)
1 Silaut	-	146	266	47,42
2 Lunang	2	82	150	27,83
3 Basa Ampek Balai Tapan	-	123	498	96,89
4 Ranah Ampek Hulu Tapan	-	92	208	50,12
5 Pancung Soal	-	114	366	54,87
6 Airpura	2	149	518	118,81
7 Linggo Sari Baganti	1	90	767	81,68
8 Ranah Pesisir	-	173	368	49,73
9 Lengayang	-	242	1 343	142,57
10 Sutea	1	36	749	76,66
11 Batang Kapas	1	116	390	43,00
12 IV Jurai	84	165	1 227	73,08
13 Bayang	2	90	273	32,62
14 IV Nagari Bayang Utara	-	14	422	164,20
15 Koto XI Tarusan	4	120	645	64,44
<b>Pesisir Selatan</b>	<b>97</b>	<b>1 752</b>	<b>8 190</b>	<b>71,77</b>

Sumber/Source : Dinas Pemberdayaan Masyarakat dan Desa, Pengendalian Penduduk dan KB Kabupaten Pesisir Selatan/ Office of Community Development, Population Control and Family Planning in Pesisir Selatan Regency



**Tabel 4.2.13** Jumlah Pencapaian Akseptor KB Aktif Menurut Kecamatan dan Jenis KB di Kabupaten Pesisir Selatan, 2019  
**Table** Number of Penetration Acceptor Active Contracepsy by Sub-District and Type of Contracepsy in Pesisir Selatan Regency, 2019

Kecamatan Subdistrict	Pasangan Usia Subur (PUS) Fertile Couple	Jenis KB/ Type of Contracepsy	
		IUD	PIL Pile
(1)	(2)	(3)	(4)
1 Silaut	4 322	22	373
2 Lunang	4 141	52	163
3 Basa Ampek Balai Tapan	1 978	78	232
4 Ranah Ampek Hulu Tapan	3 282	32	443
5 Pancung Soal	3 908	12	613
6 Airpura	2 419	20	285
7 Linggo Sari Baganti	9 425	44	1 380
8 Ranah Pesisir	5 727	259	511
9 Lengayang	10 016	94	524
10 Sutera	10 478	283	589
11 Batang Kapas	5 178	172	239
12 IV Jurai	7 061	1 384	78
13 Bayang	5 254	307	238
14 IV Nagari Bayang Utara	1 098	13	129
15 Koto XI Tarusan	7 582	474	639
<b>Pesisir Selatan</b>	<b>81 869</b>	<b>3 246</b>	<b>6 436</b>

Lanjutan Tabel/Continued Table 4.2.13

Kecamatan Subdistrict	Jenis KB/ Type of Contracepsy		
	Kondom Condom	Suntik Injection	MOP/ OVG
(1)	(5)	(6)	(7)
1 Silaut	26	1 488	16
2 Lunang	9	1 558	60
3 Basa Ampek Balai Tapan	29	402	6
4 Ranah Ampek Hulu Tapan	47	1 210	16
5 Pancung Soal	2	1 694	44
6 Airpura	12	1 091	36
7 Linggo Sari Baganti	27	4 845	21
8 Ranah Pesisir	11	2 190	67
9 Lengayang	28	5 579	73
10 Sutea	44	5 306	58
11 Batang Kapas	87	2 801	58
12 IV Jurai	7	1 304	73
13 Bayang	9	2 717	82
14 IV Nagari Bayang Utara	24	423	29
15 Koto XI Tarusan	34	3 695	76
<b>Pesisir Selatan</b>	<b>396</b>	<b>36 303</b>	<b>715</b>

Lanjutan Tabel/Continued Table 4.2.13

Kecamatan Subdistrict	Jenis KB/ Type of Contracepsy		Jumlah Total	% terhadap PUS
	MOW	IMP		
(1)	(8)	(9)	(10)	(11)
1 Silaut	28	1 659	3 612	83,57
2 Lunang	46	900	2 788	67,33
3 Basa Ampek Balai Tapan	45	589	1 381	69,82
4 Ranah Ampek Hulu Tapan	23	659	2 430	74,04
5 Pancung Soal	2	631	2 998	76,71
6 Airpura	18	396	1 858	76,81
7 Linggo Sari Baganti	22	1 029	7 368	78,18
8 Ranah Pesisir	52	1 208	4 298	75,05
9 Lengayang	221	1 373	7 892	78,79
10 Sutura	215	2 076	8 571	81,80
11 Batang Kapas	198	500	4 055	78,31
12 IV Jurai	576	1 195	4 617	65,39
13 Bayang	102	373	3 828	72,86
14 IV Nagari Bayang Utara	62	48	728	66,30
15 Koto XI Tarusan	259	761	5 938	78,32
<b>Pesisir Selatan</b>	<b>1 869</b>	<b>13 397</b>	<b>62 362</b>	<b>76,17</b>

Sumber/Source: : Dinas Pemberdayaan Masyarakat dan Desa, Pengendalian Penduduk dan KB Kabupaten Pesisir Selatan/ Office of Community Development, Population Control and Family Planning in Pesisir Selatan Regency

**Tabel 4.2.14** Jumlah Keluarga Menurut Kecamatan dan Indikator Kesejahteraan Menurut Kecamatan di Kabupaten Pesisir Selatan, 2019  
**Table** Number of Household by Sub-District and Welfare Indicator in Pesisir Selatan Regency, 2019

Kecamatan Sub-District	Jumlah Keluarga Number of Household	Jumlah Jiwa Population
(1)	(2)	(3)
1 Silaut	3 988	13 856
2 Lunang	5 558	20 138
3 Basa Ampek Balai Tapan	3 937	14 854
4 Ranah Ampek Hulu Tapan	3 764	14 052
5 Pancung Soal	5 408	22 300
6 Airpura	4 623	18 261
7 Linggo Sari Baganti	12 350	47 673
8 Ranah Pesisir	9 356	31 916
9 Lengayang	15 521	57 577
10 Sutera	12 996	51 217
11 Batang Kapas	8 824	34 888
12 IV Jurai	12 010	43 426
13 Bayang	10 218	39 840
14 IV Nagari Bayang Utara	2 289	8 306
15 Koto XI Tarusan	13 015	50 395
<b>Pesisir Selatan</b>	<b>123 857</b>	<b>468 699</b>

Lanjutan Tabel/Continued Table 4.2.14

Kecamatan <i>Subdistrict</i>	Indikator Kesejahteraan/ <i>Welfare Indicator</i>		
	Makan Kurang 2x Sehari <i>Eat Less Than Twice</i>	Pakaian Berbeda <i>Different Clothes</i>	Tidak Membawa AK yang Sakit ke Sarana Kesehatan
(1)	(4)	(5)	(6)
1 Silaut	30	3 945	49
2 Lunang	342	5 547	8
3 Basa Ampek Balai Tapan	5	3 923	7
4 Ranah Ampek Hulu Tapan	23	3 705	54
5 Pancung Soal	13	5 397	13
6 Airpura	2	4 581	9
7 Linggo Sari Baganti	84	12 179	159
8 Ranah Pesisir	6	9 309	18
9 Lengayang	128	15 327	78
10 Sutera	42	12 861	104
11 Batang Kapas	94	8 639	31
12 IV Jurai	124	11 829	55
13 Bayang	12	10 136	25
14 IV Nagari Bayang Utara	2	2 255	11
15 Koto XI Tarusan	22	12 912	16
<b>Pesisir Selatan</b>	<b>929</b>	<b>122 545</b>	<b>637</b>

Lanjutan Tabel/Continued Table 4.2.14

Kecamatan Subdistrict	Indikator Kesejahteraan/ Welfare Indicator	
	Anggota Keluarga Tidak Melaksanakan Ibadah Sesuai Agama / Kepercayaan	Paling Kurang Seminggu Seluruh Anggota Keluarga Tidak Makan Daging/Ikan/Telur
(1)	(7)	(8)
1 Silaut	28	28
2 Lunang	4	30
3 Basa Ampek Balai Tapan	8	16
4 Ranah Ampek Hulu Tapan	36	206
5 Pancung Soal	18	154
6 Airpura	19	37
7 Linggo Sari Baganti	84	142
8 Ranah Pesisir	35	35
9 Lengayang	67	749
10 Sutura	30	694
11 Batang Kapas	38	356
12 IV Jurai	45	333
13 Bayang	27	103
14 IV Nagari Bayang Utara	1	5
15 Koto XI Tarusan	125	322
<b>Pesisir Selatan</b>	<b>565</b>	<b>3 210</b>

Lanjutan Tabel/Continued Table 4.2.14

Kecamatan Subdistrict	Indikator Kesejahteraan/ Welfare Indicator	
	Seluruh Anggota Keluarga Memperoleh Paling Kurang Satu Setel Pakaian Baru Dalam Setahun	Luas Lantai Rumah Paling Kurang 8M2 Untuk Setiap Penghuni Rumah
(1)	(9)	(10)
1 Silaut	3 970	3 531
2 Lunang	4 665	4 811
3 Basa Ampek Balai Tapan	3 826	2 968
4 Ranah Ampek Hulu Tapan	3 469	2 838
5 Pancung Soal	5 302	4 199
6 Airpura	4 592	3 997
7 Linggo Sari Baganti	11 872	10 278
8 Ranah Pesisir	9 294	8 128
9 Lengayang	15 207	12 989
10 Sutera	12 552	10 141
11 Batang Kapas	8 766	7 129
12 IV Jurai	11 369	9 813
13 Bayang	10 024	8 905
14 IV Nagari Bayang Utara	2 233	1 699
15 Koto XI Tarusan	12 716	10 733
<b>Pesisir Selatan</b>	<b>119 857</b>	<b>102 159</b>

Sumber/Source : : Dinas Pemberdayaan Masyarakat dan Desa, Pengendalian Penduduk dan KB Kabupaten Pesisir Selatan/ Office of Community Development, Population Control and Family Planning in Pesisir Selatan Regency

**Tabel 4.2.15** Jumlah Ibu Hamil, Melakukan Kunjungan K1, Melakukan Kunjungan K4, Kekurangan Energi Kronis (KEK), dan Mendapat Tablet Zat Besi (Fe) di Kabupaten Pesisir Selatan, 2015-2019  
**Number of Pregnant Women, Those with One Fisit and Four Fisit of Antenatal, Chronic Energy Deficiency (CED) and Receiving Iron Supplement in Pesisir Selatan Regency, 2015-2019**

Uraian Description	2015	2016	2017	2018	2019
(1)	(2)	(3)	(4)	(5)	(6)
1 Jumlah Ibu Hamil Pregnant Woman	10 652	10 652	10 324	11 253	10 202
2 Melakukan Kunjungan K1 One Visit	10 422	10 455	10 324	10 005	9 920
3 Melakukan Kunjngan K4 Four Visit	9 457	9 583	9 345	9 036	9 046
4 Kekurangan Energi Kronis (KEK) Chronic Energy Deficiency (CED)	567	1 196	1 755	856	126
5 Mendapatkan Zat Besi (ribu orang) Receiving Iron Supplement (thousand)	89,1	90,6	93,7	95,4	97,4

Sumber/Source: : Dinas Kesehatan Kabupaten Pesisir Selatan/Health Office of Pesisir Selatan Regency



**Tabel 4.2.16** Jumlah Remaja Usia 15-24 Tahun Yang Mendapat Penyuluhan Tentang Kesehatan Reproduksi (Kespro), HIV/AIDS dan Keluarga Berencana (KB) Menurut Kecamatan, 2019  
**Number of Young People Age 15-24 Who Had Counselling on Reproductive Health, HIV/AIDS and Family Planning by Subdistrict, 2019**

Kecamatan Sub-District	Penyuluhan Kespro Reproductive Health Counselling	Penyuluhan HIV/AIDS HIV/AIDS Counselling	Penyuluhan KB Family Planning Counselling
(1)	(2)	(3)	(4)
1 Silaut	448	300	748
2 Lunang	188	-	-
3 Basa Ampek Balai Tapan	412	300	712
4 Ranah Ampek Hulu Tapan	194	300	494
5 Pancung Soal	596	105	701
6 Airpura	453	305	758
7 Linggo Sari Baganti	1 215	485	1 689
8 Ranah Pesisir	393	450	845
9 Lengayang	1 583	105	1 690
10 Sutera	1 362	305	1 667
11 Batang Kapas	466	420	886
12 IV Jurai	1 577	680	2 249
13 Bayang	812	405	1 218
14 IV Nagari Bayang Utara	253	325	578
15 Koto XI Tarusan	878	300	1 178
<b>Pesisir Selatan</b>	<b>10 830</b>	<b>4 785</b>	<b>15 413</b>

Sumber/Source: : Dinas Pemberdayaan Masyarakat dan Desa, Pengendalian Penduduk dan KB Kabupaten Pesisir Selatan/ Office of Community Development, Population Control and Family Planning in Pesisir Selatan Regency

**Tabel 4.2.17** Jumlah Kasus HIV/AIDS, IMS, DBD, Diare, TB dan Malaria Menurut Kecamatan di Kabupaten Pesisir Selatan, 2019  
**Table** Number of Cases of HIV/AIDS, Sexually Transmitted Infection, Dengue Fever, Diarrhea, Tuberculosis (TB) and Malaria in Pesisir Selatan Regency, 2019

Kecamatan Sub-District	HIV/ AIDS	IMS Sexually Transmitted Infection	DBD Dengue Fever	Diare Diarrhea	TB Tuberculosis	Malaria
(1)	(2)	(3)	(4)	(5)	(6)	(7)
1 Silaut	-	-	8	675	11	-
2 Lunang	-	-	9	495	29	-
3 Basa Ampek Balai Tapan	-	-	6	450	35	-
4 Ranah Ampek Hulu Tapan	-	-	-	262	22	-
5 Pancung Soal	-	-	5	674	66	-
6 Airpura	-	-	-	835	5	-
7 Linggo Sari Baganti	-	-	3	2 602	89	-
8 Ranah Pesisir	-	-	-	1 161	64	-
9 Lengayang	-	-	2	2 028	101	-
10 Sutura	-	-	10	1 264	98	-
11 Batang Kapas	-	-	9	788	74	-
12 IV Jurai	-	-	37	1 164	411	-
13 Bayang	-	-	18	886	103	-
14 IV Nagari Bayang Utara	-	-	4	365	14	-
15 Koto XI Tarusan	-	-	4	1 107	84	-
<b>Pesisir Selatan</b>	<b>33</b>	<b>-</b>	<b>115</b>	<b>14 756</b>	<b>1 206</b>	<b>-</b>

Sumber/Source : Dinas Kesehatan Kabupaten Pesisir Selatan/Health Office of Pesisir Selatan Regency

**Tabel 4.2.18** Jumlah Izin Bidang Kesehatan yang Dikeluarkan di Kabupaten Pesisir Selatan, 2019  
**Table** Number of Health Sector Permit in Pesisir Selatan Regency, 2019

Jenis Izin <i>Type of Permit</i>		Jumlah <i>Total</i>
(1)		(2)
1	Mendirikan Rumah Sakit	-
2	Mendirikan Rumah Sakit Tetap	-
3	Operasional Rumah Sakit	-
4	Operasional Klinik	2
5	Klinik Bersalin	-
6	Penyelenggaraan Laboraturium Klinik	-
7	Operasional Puskesmas	10
8	Praktek Dokter/ Dokterr Gigi	137
9	Praktek Bidan	186
10	Praktek Perawat	155
11	SIK Rekam Medis	7
12	Kerja Tenaga Gizi	15
13	Praktek Apoteker	20
14	Apotik	10
15	Kerja Refraksionis Optisien	2
16	Praktek Fisioterapis	1
17	Kerja Analis Kesehatan	9
18	Kerja Tenaga Teknis Kefarmasian	21
19	Tenaga Kerja Sanitarian	4
20	Kerja Radiografer	5
<b>Jumlah/ Total</b>		<b>584</b>

Sumber/Source: Dinas Penanaman Modal dan Pelayanan Perizinan Terpadu Kabupaten Pesisir Selatan/Integrated Licensing and Investment Agency of Pesisir Selatan Regency

### 4.3 AGAMA / RELIGION

**Tabel 4.3.1** Jumlah Tempat Peribadatan di Kabupaten Pesisir Selatan Menurut Kecamatan, 2019  
**Table** Number of Places of Worship in Pesisir Selatan Regency by Subdistrict and Religion, 2019

Kecamatan Subdistrict	Masjid Mosque	Mushola Pray Room	Gereja Protestan Protestant Church	Gereja Katholik Catholic Church	Pura Temple	Vihara
(1)	(2)	(3)	(4)	(5)	(6)	(7)
1 Silaut	21	51	-	-	-	-
2 Lunang	25	59	-	-	-	-
3 Basa Ampek Balai Tapan	14	13	-	-	-	-
4 Ranah Ampek Hulu Tapan	18	16	-	-	-	-
5 Pancung Soal	20	40	-	-	-	-
6 Airpura	24	24	-	-	-	-
7 Linggo Sari Baganti	61	76	-	-	-	-
8 Ranah Pesisir	46	83	-	-	-	-
9 Lengayang	76	57	-	-	-	-
10 Sutura	44	83	-	-	-	-
11 Batang Kapas	34	75	-	-	-	-
12 IV Jurai	46	63	-	-	-	-
13 Bayang	44	9	-	-	-	-
14 IV Nagari Bayang Utara	12	48	-	-	-	-
15 Koto XI Tarusan	38	78	-	-	-	-
<b>Pesisir Selatan</b>	<b>523</b>	<b>775</b>	<b>-</b>	<b>-</b>	<b>-</b>	<b>-</b>

Sumber/Source: Kementerian Agama Kabupaten Pesisir Selatan/Religious Ministry Office of Pesisir Selatan Regency

**Tabel 4.3.2** Jumlah Jemaah Haji Menurut Kecamatan dan Jenis Kelamin di Kabupaten Pesisir Selatan, 2019  
**Table** Number of Moslem Pilgrims by Sub-District and Sex in Pesisir Selatan Regency, 2019

Kecamatan Subdistrict	Laki-Laki Male	Perempuan Female	Jumlah Total
(1)	(2)	(3)	(4)
1 Silaut	-	-	-
2 Lunang	2	1	3
3 Basa Ampek Balai Tapan	1	1	2
4 Ranah Ampek Hulu Tapan	-	-	-
5 Pancung Soal	-	-	-
6 Airpura	-	-	-
7 Linggo Sari Baganti	4	5	9
8 Ranah Pesisir	4	7	11
9 Lengayang	5	8	13
10 Sutera	2	3	5
11 Batang Kapas	3	4	7
12 IV Jurai	17	18	35
13 Bayang	4	6	10
14 IV Nagari Bayang Utara	-	-	-
15 Koto XI Tarusan	5	2	7
<b>Pesisir Selatan</b>	<b>47</b>	<b>55</b>	<b>102</b>

Sumber/Source: Kementerian Agama Kabupaten Pesisir Selatan/Religious Ministry Office of Pesisir Selatan Regency

**Tabel 4.3.3** Jumlah Jemaah Haji Menurut Kecamatan dan Pekerjaan di Kabupaten Pesisir Selatan, 2019  
**Table** Number of Moslem Pilgrims by Sub-District and Occupation in Pesisir Selatan Regency, 2019

Kecamatan <i>Subdistrict</i>	Lapangan Usaha <i>Business Description</i>		
	Petani <i>Fermer</i>	Pedagang <i>Merchant</i>	Pegawai Negeri <i>Civil Servant</i>
(1)	(2)	(3)	(4)
1 Silaut	-	-	-
2 Lunang	2	1	3
3 Basa Ampek Balai Tapan	1	1	2
4 Ranah Ampek Hulu Tapan	-	-	-
5 Pancung Soal	-	-	-
6 Airpura	-	-	-
7 Linggo Sari Baganti	4	5	9
8 Ranah Pesisir	4	7	11
9 Lengayang	5	8	13
10 Sutura	2	3	5
11 Batang Kapas	3	4	7
12 IV Jurai	17	18	35
13 Bayang	4	6	10
14 IV Nagari Bayang Utara	-	-	-
15 Koto XI Tarusan	5	2	7
<b>Pesisir Selatan</b>	<b>47</b>	<b>55</b>	<b>102</b>

Lanjutan Tabel/Continued Table 4.3.3

Kecamatan <i>Subdistrict</i>	Lapangan Usaha <i>Business Description</i>		Jumlah <i>Total</i>
	ABRI <i>ABRI</i>	Lainnya <i>Other</i>	
(1)	(5)	(6)	(7)
1 Silaut	-	-	
2 Lunang	2	1	
3 Basa Ampek Balai Tapan	1	1	
4 Ranah Ampek Hulu Tapan	-	-	
5 Pancung Soal	-	-	
6 Airpura	-	-	
7 Linggo Sari Baganti	4	5	
8 Ranah Pesisir	4	7	
9 Lengayang	5	8	
10 Sutera	2	3	
11 Batang Kapas	3	4	
12 IV Jurai	17	18	
13 Bayang	4	6	
14 IV Nagari Bayang Utara	-	-	
15 Koto XI Tarusan	5	2	
<b>Pesisir Selatan</b>	<b>47</b>	<b>55</b>	

Sumber/Source: Kementerian Agama Kabupaten Pesisir Selatan/Religius Ministry Office of Pesisir Selatan Regency

**Tabel 4.3.4** Jumlah Pernikahan, Talak dan Cerai Menurut Kecamatan di Kabupaten Pesisir Selatan, 2019  
**Table** Number of Marriages and Divorces by Sub-District and Religion in Pesisir Selatan Regency, 2019

Kecamatan Subdistrict	Nikah Marriage	Cerai Talak Divorce	Cerai Gugat Divorce
(1)	(2)	(3)	(4)
1 Silaut	102	3	13
2 Lunang	153	8	13
3 Basa Ampek Balai Tapan	133	3	1
4 Ranah Ampek Hulu Tapan	107	1	3
5 Pancung Soal	203	5	11
6 Airpura	164	2	7
7 Linggo Sari Baganti	344	8	25
8 Ranah Pesisir	261	7	22
9 Lengayang	583	7	48
10 Sutura	452	9	17
11 Batang Kapas	331	18	32
12 IV Jurai	387	30	58
13 Bayang	403	15	55
14 IV Nagari Bayang Utara	68	2	4
15 Koto XI Tarusan	525	16	53
<b>Pesisir Selatan</b>	<b>4 216</b>	<b>134</b>	<b>362</b>

Sumber/Source: Kementerian Agama Kabupaten Pesisir Selatan dan Pengadilan Agama Painan/Religious Ministry Office of Pesisir Selatan Regency and Religious Courts of Painan



#### 4.4 KRIMINALITAS / CRIME

**Tabel 4.4.1 Jumlah Tindak Pidana dan Persentase Penyelesaian Tindak Pidana Menurut Kecamatan di Kabupaten Pesisir Selatan, 2019**  
**Crime Total and Crime Clearance Rate by Sub-District in Pesisir Selatan Regency, 2019**

Kecamatan Subdistrict	Jumlah Tindak Pidana Crime Total	Persentase Penyelesaian Tindak Pidana Crime Clearance Rate
(1)	(2)	(3)
1 Silaut	7	42,85
2 Lunang	12	91,66
3 Basa Ampek Balai Tapan	29	44,82
4 Ranah Ampek Hulu Tapan	8	50,00
5 Pancung Soal	42	30,95
6 Airpura	12	66,66
7 Linggo Sari Baganti	59	77,96
8 Ranah Pesisir	54	44,44
9 Lengayang	70	61,42
10 Sutera	63	36,50
11 Batang Kapas	45	64,44
12 IV Jurai	166	88,35
13 Bayang	62	69,35
14 IV Nagari Bayang Utara	5	60,00
15 Koto XI Tarusan	77	62,33
<b>Pesisir Selatan</b>	<b>711</b>	<b>61,88</b>

Sumber/Source: Kepolisian Resort Kabupaten Pesisir Selatan/ Police of Pesisir Selatan Regency

**Tabel 4.4.2** **Selang Waktu Terjadinya Tindak Pidana Menurut Kecamatan di Kabupaten Pesisir Selatan, 2019**  
**Table** **Crime Clock by Sub-District in Pesisir Selatan Regency, 2019**

<b>Kecamatan</b> <i>Subdistrict</i>	<b>Selang Waktu Terjadinya Tindak Pidana</b> <i>Crime Clock</i>
(1)	(2)
1 Silaut	52 Hari, 3 Jam, 25 Menit, 43 Detik
2 Lunang	30 Hari, 10 Jam, 0 Menit, 0 Detik
3 Basa Ampek Balai Tapan	12 Hari, 14 Jam, 4 Menit, 8 Detik
4 Ranah Ampek Hulu Tapan	45 Hari, 15 Jam, 0 Menit, 0 Detik
5 Pancung Soal	8 Hari, 16 Jam, 34 Menit, 17 Detik
6 Airpura	30 Hari, 10 Jam, 0 Menit, 0 Detik
7 Linggo Sari Baganti	6 Hari, 4 Jam, 28 Menit, 28 Detik
8 Ranah Pesisir	6 Hari, 18 Jam, 13 Menit, 20 Detik
9 Lengayang	5 Hari, 5 Jam, 8 Menit, 34 Detik
10 Sutura	5 Hari, 19 Jam, 2 Menit, 51 Detik
11 Batang Kapas	8 Hari, 2 Jam, 40 Menit, 0 Detik
12 IV Jurai	2 Hari, 4 Jam, 46 Menit, 16 Detik
13 Bayang	5 Hari, 21 Jam, 17 Menit, 25 Detik
14 IV Nagari Bayang Utara	73 Hari, 0 Jam, 0 Menit, 0 Detik
15 Koto XI Tarusan	4 Hari, 17 Jam, 45 Menit, 58 Detik
<b>Pesisir Selatan</b>	<b>12 Jam, 19 Menit, 14 Detik</b>

Sumber/Source: Kepolisian Resort Kabupaten Pesisir Selatan/ Police of Pesisir Selatan Regency

**Tabel 4.4.3** Jumlah Kasus Pidana Pada Pengadilan Negeri di Kabupaten Pesisir Selatan, 2019  
**Table** Number of Criminal Cases in Public Court in Pesisir Selatan Regency, 2019

Jenis Perkara <i>Type of Cases</i>	Sisa Tahun Lalu <i>Not Yet Clear</i>	Masuk Tahun Ini <i>Reported</i>	Diselesaikan Tahun Ini <i>Clear</i>	Sisa Akhir Tahun Ini <i>Not Yet Clear</i>
(1)	(2)	(3)	(4)	(5)
1 Biasa/Tolakan	34	173	185	22
2 Singkat	-	-	-	-
3 Cepat/Ringan	-	25	25	-
4 Lalu Lintas	-	3 776	3 776	-
<b>2019</b>	<b>34</b>	<b>3 974</b>	<b>3 986</b>	<b>22</b>

Sumber/Source: Pengadilan Negeri Kabupaten Pesisir Selatan/ Public Court in Pesisir Selatan Regency

**Tabel 4.4.4** Jumlah Kasus Pidana Yang Masuk dan Diputuskan Pengadilan Negeri di Kabupaten Pesisir Selatan, 2019  
**Table** Number of Criminal Cases Reported and Cleared by Public Court in Pesisir Selatan Regency, 2019

Bulan Month	Sisa Tahun Lalu Not Yet Clear	Masuk Tahun Ini Reported	Diselesaikan Tahun Ini Clear	Sisa Akhir Tahun Ini Not Yet Clear
(1)	(2)	(3)	(4)	(5)
1 Januari/ January	34	16	22	28
2 Februari/ February	28	10	4	34
3 Maret/ March	34	16	13	37
4 April/ April	37	23	13	47
5 Mei/ May	47	21	26	42
6 Juni/ June	42	14	11	45
7 Juli/ July	45	11	26	30
8 Agustus/ August	30	15	17	28
9 September/ September	28	16	17	27
10 Oktober/ October	27	11	17	21
11 November/ November	21	10	7	24
12 Desember/ December	24	10	12	22
<b>2019</b>	<b>34</b>	<b>173</b>	<b>185</b>	<b>22</b>

Sumber/Source: Pengadilan Negeri Kabupaten Pesisir Selatan/ Public Court in Pesisir Selatan Regency

**Tabel 4.4.5** Jumlah Kasus Perdata Yang Masuk dan Diputuskan Pengadilan Negeri di Kabupaten Pesisir Selatan, 2019  
**Table** Number of Civil Cases Reported and Cleared by Public Court in Pesisir Selatan Regency, 2019

Bulan Month	Sisa Tahun Lalu Not Yet Clear	Masuk Tahun Ini Reported	Diselesaikan Tahun Ini Clear	Sisa Akhir Tahun Ini Not Yet Clear
(1)	(2)	(3)	(4)	(5)
1 Januari/ January	27	6	5	28
2 Februari/ February	28	3	3	28
3 Maret/ March	28	1	1	28
4 April/ April	28	1	1	28
5 Mei/ May	28	1	5	24
6 Juni/ June	24	1	3	22
7 Juli/ July	22	4	2	24
8 Agustus/ August	24	3	7	20
9 September/ September	20	3	1	22
10 Oktober/ October	22	6	3	25
11 November/ November	25	1	4	22
12 Desember/ December	22	3	1	24
<b>2019</b>	<b>27</b>	<b>33</b>	<b>36</b>	<b>24</b>

Sumber/Source: Pengadilan Negeri Kabupaten Pesisir Selatan/ Public Court in Pesisir Selatan Regency

#### 4.5 KEMISKINAN DAN SOSIAL LAINNYA/ *POVERTY AND OTHER*

**Tabel 4.5.1** Indikator Kemiskinan di Kabupaten Pesisir Selatan, 2015-2019  
**Table**

*Poverty Indicator in Pesisir Selatan Regency, 2015-2019*

<b>Indikator Indicator</b>	<b>2015</b>	<b>2016</b>	<b>2017</b>	<b>2018</b>	<b>2019</b>
(1)	(2)	(3)	(4)	(5)	(6)
Jumlah Penduduk Miskin (000) Number of Poor People (000)	38,13	35,86	35,53	34,92	36,51
Persentase Penduduk Miskin Percentage of Poor People	8,46	7,92	7,79	7,59	7,88
Garis Kemiskinan Poverty Line (Rp/Kapita/Bulan)	333 243	366 228	390 955	409 882	431 817
Indeks Kedalaman Kemiskinan Poverti Gap Index	0,84	1,17	1,07	0,77	0,76
Indeks Keparahan Kemiskinan Poverty Severity Gap	0,15	0,27	0,25	0,13	0,13

Sumber/Source: Badan Pusat Statistik Kabupaten Pesisir Selatan, Survei Sosial Ekonomi Nasional/ *BPS-Statistics of Pesisir Selatan Regency, National Social Economy Survey*

**Tabel 4.5.2** Indeks Pembangunan Manusia Kabupaten Pesisir Selatan, 2011-2019  
**Table** Human Development Index in Pesisir Selatan Regency, 2011-2019

<b>Tahun</b> <i>Years</i>	<b>Angka Harapan Hidup (Tahun)</b> <i>Life Expectancy (Years)</i>	<b>Harapan Lama Sekolah (Tahun)</b> <i>Expected Years of Schooling (Years)</i>	<b>Rata-Rata Lama Sekolah (Tahun)</b> <i>Mean Years of Schooling (Years)</i>
(1)	(2)	(3)	(4)
2011	69,30	12,29	7,57
2012	69,36	12,49	7,79
2013	69,43	12,83	8,05
2014	69,46	13,02	8,10
2015	69,96	13,04	8,11
2016	70,11	13,05	8,12
2017	70,23	13,06	8,13
2018	70,45	13,30	8,14
2019	70,73	13,31	8,25

Lanjutan Tabel/Continued Table 4.5.2

<b>Tahun</b> <i>Years</i>	<b>Pengeluaran Per Kapita</b> <b>(Rp/orang/tahun)</b> <i>GNI Per Capita</i> <i>(Rp/people/years)</i>	<b>Indeks Pembangunan Manusia</b> <i>Human Development Index</i>
(1)	(5)	(6)
2011	7 790	65,80
2012	8 131	66,49
2013	8 233	67,31
2014	8 368	67,75
2015	8 412	68,07
2016	8 605	68,39
2017	8 819	68,74
2018	9 089	69,40
2019	9 444	70,08

Sumber/Source: Badan Pusat Statistik Kabupaten Pesisir Selatan/ BPS-Statistics of Pesisir Selatan Regency



**Tabel 4.5.3 Jumlah Penerima Bantuan Sosial Menurut Kecamatan di Kabupaten Pesisir Selatan, 2019**  
**Number of Social Assistance by Sub District in Pesisir Selatan Regency, 2019**

Kecamatan Subdistrict	Jenis Bantuan Sosial/ Type of Social Assistance		
	Penerima Bantuan Iuran APBD (PBI APBD)	Penerima Bantuan Iuran APBN (PBI APBN)	Beras Sejahtera (Rastra)
(1)	(2)	(3)	(4)
1 Silaut	522	3 144	315
2 Lunang	1 054	8 660	1 027
3 Basa Ampek Balai Tapan	1 087	6 895	578
4 Ranah Ampek Hulu Tapan	770	5 941	853
5 Pancung Soal	1 100	9 241	1 250
6 Airpura	1 483	5 741	1 142
7 Linggo Sari Baganti	2 033	21 963	2 602
8 Ranah Pesisir	953	16 117	1 069
9 Lengayang	3 284	27 748	3 261
10 Sutera	2 106	22 906	2 490
11 Batang Kapas	2 530	14 858	1 261
12 IV Jurai	5 128	15 611	1 506
13 Bayang	4 115	18 312	1 587
14 IV Nagari Bayang Utara	271	3 576	583
15 Koto XI Tarusan	3 702	21 533	2 344
<b>Pesisir Selatan</b>	<b>30 138</b>	<b>202 246</b>	<b>21 868</b>

Lanjutan Tabel/Continued Table 4.5.3

Kecamatan Subdistrict	Jenis Bantuan Sosial/ Type of Social Assistance		
	Program Keluarga Harapan (PKH)	Jaminan Hidup Cacat Berat	Kelompok Usaha Bersama (KUBE)
(1)	(5)	(6)	(7)
1 Silaut	193	-	-
2 Lunang	662	1	-
3 Basa Ampek Balai Tapan	528	-	-
4 Ranah Ampek Hulu Tapan	651	-	-
5 Pancung Soal	900	-	-
6 Airpura	842	-	-
7 Linggo Sari Baganti	1 459	-	-
8 Ranah Pesisir	861	-	-
9 Lengayang	1 953	-	-
10 Sutura	1 661	3	-
11 Batang Kapas	745	-	-
12 IV Jurai	1 174	4	-
13 Bayang	1 172	3	-
14 IV Nagari Bayang Utara	234	-	-
15 Koto XI Tarusan	1 653	2	-
<b>Pesisir Selatan</b>	<b>14 688</b>	<b>13</b>	<b>-</b>

Sumber/Source: Dinas Sosial, Pemberdayaan Perempuan dan Anak Kabupaten Pesisir Selatan/ Social Affairs, Children and Women Empowerment of Pesisir Selatan Regency

**Tabel 4.5.4** Jumlah Kekerasan terhadap Perempuan dan Anak di Kabupaten Pesisir Selatan dirinci Menurut Kecamatan, 2019  
*The Amount of Violence Against Children and Women in Pesisir Selatan Regency by Sub-District, 2019*

Kecamatan <i>Subdistrict</i>	Perempuan/ <i>Womn</i>		Anak <i>Children</i>		Jumlah <i>Total</i>
	Korban <i>Victim</i>	Pelaku	Korban <i>Victim</i>	Pelaku	
(1)	(2)	(3)	(4)	(5)	(6)
1 Silaut	-	-	-	-	-
2 Lunang	1	-	-	1	1
3 Basa Ampek Balai Tapan	1	-	2	-	3
4 Ranah Ampek Hulu Tapan	-	-	1	-	2
5 Pancung Soal	-	-	-	-	-
6 Airpura	2	-	2	-	2
7 Linggo Sari Baganti	6	2	2	-	4
8 Ranah Pesisir	3	-	6	3	17
9 Lengayang	6	4	2	-	5
10 Sutera	4	3	4	-	14
11 Batang Kapas	2	-	4	-	11
12 IV Jurai	6	-	4	1	7
13 Bayang	4	2	9	6	21
14 IV Nagari Bayang Utara	1	-	10	3	19
15 Koto XI Tarusan	8	2	2	-	3
<b>Pesisir Selatan</b>	<b>44</b>	<b>13</b>	<b>54</b>	<b>15</b>	<b>126</b>

Sumber/Source: Dinas Sosial, Pemberdayaan Perempuan dan Anak Kabupaten Pesisir Selatan/ *Social Affairs, Children and Women Empowerment of Pesisir Selatan Regency*

**Tabel 4.5.5** Jumlah Desa<sup>1</sup>/Kelurahan yang Mengalami Bencana Alam<sup>2</sup> di Kabupaten Pesisir Selatan Menurut Kecamatan, 2011–2018  
**Table** *Number of Villages<sup>1</sup> that Had Natural Disaster<sup>2</sup> in Pesisir Selatan Regency by Subdistrict, 2011–2018*

Kecamatan Subdistrict	Banjir/Flood		
	2011	2014	2018
(1)	(2)	(3)	(4)
1 Silaut	-	-	10
2 Lunang	-	1	1
3 Basa Ampek Balai Tapan	8	4	4
4 Ranah Ampek Hulu Tapan	-	7	4
5 Pancung Soal	2	7	6
6 Airpura	-	2	1
7 Linggo Sari Baganti	1	7	10
8 Ranah Pesisir	3	5	4
9 Lengayang	6	8	5
10 Sutera	1	8	6
11 Batang Kapas	4	8	9
12 IV Jurai	5	8	12
13 Bayang	3	12	16
14 IV Nagari Bayang Utara	-*	-	2
15 Koto XI Tarusan	7	13	11
<b>Pesisir Selatan</b>	<b>44</b>	<b>90</b>	<b>101</b>

Lanjutan Tabel/Continued Table 4.5.5

Kecamatan Subdistrict	Gempa Bumi/Earthquake		
	2011	2014	2018
(1)	(5)	(6)	(7)
1 Silaut	-	-	6
2 Lunang	-	-	-
3 Basa Ampek Balai Tapan	8	3	8
4 Ranah Ampek Hulu Tapan	-	-	7
5 Pancung Soal	8	-	10
6 Airpura	-	4	9
7 Linggo Sari Baganti	-	-	8
8 Ranah Pesisir	4	-	5
9 Lengayang	9	-	5
10 Sutera	4	-	12
11 Batang Kapas	5	-	5
12 IV Jurai	6	7	10
13 Bayang	4	8	11
14 IV Nagari Bayang Utara	4	2	2
15 Koto XI Tarusan	12	1	9
<b>Pesisir Selatan</b>	<b>69</b>	<b>25</b>	<b>107</b>

Lanjutan Tabel/Continued Table 4.5.5

Kecamatan Subdistrict	Tanah Longsor/Landslide		
	2011	2014	2018
(1)	(8)	(9)	(10)
1 Silaut		-	-
2 Lunang		-	-
3 Basa Ampek Balai Tapan	3	1	-
4 Ranah Ampek Hulu Tapan		3	3
5 Pancung Soal	-	1	1
6 Airpura		-	1
7 Linggo Sari Baganti	-	-	2
8 Ranah Pesisir	3	2	-
9 Lengayang	-	4	2
10 Sutura	-	4	4
11 Batang Kapas	5	3	1
12 IV Jurai	3	2	4
13 Bayang	-	2	3
14 IV Nagari Bayang Utara	3	4	1
15 Koto XI Tarusan	5	3	1
<b>Pesisir Selatan</b>	<b>24</b>	<b>29</b>	<b>23</b>

Catatan/Note: <sup>1</sup> Desa pada tabel ini termasuk Unit Permukiman Transmigrasi (UPT) yang masih dibina oleh kementerian terkait dan nagari di Kabupaten/Kota Sumatera Barat/Villages in this table are included in Transmigration Settlement Unit which is still fostered by the relevant ministries and the nagari in the Province of Sumatera Barat

<sup>2</sup> Terjadi dalam tiga tahun terakhir sampai dengan saat pencacahan/Occured during the last three years by the time of enumeration

Sumber/Source: BPS, Pendataan Potensi Desa (Podes)/BPS-Statistics Indonesia, Village Potential Data Collecting



**Produksi Tanaman Bahan Makanan**

**menurut Jenis Tanaman (Ton), 2019**


*Production of Food Crops by Type of Crops (Ton), 2019*



**Padi**  
*Paddy*

**343 824**

**Ubi Kayu**  
*Cassava*



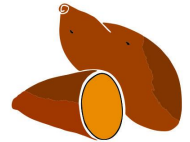
**3 511**



**Jagung**  
*Maize*

**116 031**

**Ubi Jalar**  
*Sweet Potato*



**120**



**Kacang Hijau**  
*Mung beans*

**43**

**Kacang Tanah**  
*Peanuts*



**321**





## PENJELASAN TEKNIS

1. **Lahan sawah** adalah lahan pertanian yang berpetak-petak dan dibatasi oleh pematang (galengan), saluran untuk menahan/ menyalurkan air, yang biasanya ditanami padi sawah tanpa memandang dari mana diperoleh atau status lahan tersebut, Lahan yang dimaksud termasuk lahan yang terdaftar di Pajak Bumi Bangunan, luran Pembangunan Daerah, lahan bengkok, lahan serobotan, lahan rawa yang ditanami padi dan lahan bekas tanaman tahunan yang telah dijadikan sawah, baik yang ditanami padi, palawija atau tanaman semusim lainnya,
2. **Tegal/Kebun** adalah lahan pertanian bukan sawah (lahan kering) yang ditanami tanaman semusim atau tahunan dan terpisah dengan halaman sekitar rumah serta penggunaannya tidak berpindah pindah,
3. **Ladang/Huma** adalah lahan pertanian bukan sawah (lahan kering) yang biasanya ditanami tanaman semusim dan penggunaannya hanya semusim atau dua musim, kemudian akan ditinggalkan bila sudah tidak subur lagi (berpindah-pindah), Kemungkinan lahan ini beberapa tahun kemudian akan dikerjakan kembali jika sudah subur,
4. **Lahan yang sementara tidak diusahakan** adalah lahan yang biasanya diusahakan tetapi untuk sementara (lebih dari 1 (satu) tahun tetapi kurang dari atau sama dengan 2 (dua) tahun) tidak diusahakan, termasuk lahan sawah yang tidak diusahakan selama lebih dari 2 (dua) tahun,

## TECHNICAL NOTES

1. **Wetland** is agricultural land that separated by small dykes to resist water, where the main crop is usually wetland paddy without considering where it is got from or the status of the land, It includes the land that is registered at land income tax office, regional development contribution, 'bengkok' land, illegal ownership, swamps for rice cultivation, and annual crop land mark that has been used as rice field, which are both planted with paddy, secondary crops or the other seasonal crops,
2. **Dry field/Garden** is an dryland (unirrigated land) which is planted with seasonal or annual crops and separately from the yard around the house without shifting
3. **Unirrigated agricultural field / Shifting cultivation land** is dryland (unirrigated land) that usually is cultivated for seasonal crops and utilized only for one or two seasons, then it will be left when it is not fertile (shifting), Maybe, this land will be used again in a few years if it has been fertile,
4. **Temporarily unused land** is land that is regularly used but temporarily (more than a year but less or equal than two years) is unused, it includes wetland that is not cultivated more than two years

5. Data pokok tanaman pangan yang dikumpulkan adalah luas panen dan produktivitas (hasil per hektar), Produksi tanaman pangan merupakan hasil perkalian antara luas panen dengan produktivitas, Pengumpulan data luas panen dilakukan setiap bulan dengan pendekatan area kecamatan di seluruh wilayah Indonesia, Pengumpulan data produktivitas dilakukan melalui pengukuran langsung pada plot ubinan berukuran 2½ m x 2½ m, Pengumpulan data produktivitas dilakukan setiap subround (empat bulanan) pada waktu panen petani,
6. Data produksi padi dan palawija yang disajikan adalah dalam kualitas: gabah kering giling (padi), pipilan kering (jagung), biji kering (kedelai dan kacang tanah), dan umbi basah (ubi kayu dan ubi jalar),
7. **Tanaman sayuran semusim** adalah tanaman sumber vitamin, garam mineral dan lain-lain yang dikonsumsi dari bagian tanaman yang berupa daun, bunga, buah, dan umbinya, yang berumur kurang dari satu tahun,
8. **Tanaman buah-buahan semusim** adalah tanaman sumber vitamin, garam mineral, dan lain-lain yang dikonsumsi dari bagian tanaman yang berupa buah, berumur kurang dari satu tahun, tidak berbentuk pohon/rumpun tetapi menjalar dan berbatang lunak,
9. **Tanaman buah-buahan tahunan** adalah tanaman sumber vitamin, garam mineral, dan lain-lain yang dikonsumsi dari bagian tanaman yang berupa buah dan merupakan tanaman tahunan,
10. **Tanaman sayuran tahunan** adalah tanaman sumber vitamin, garam mineral, dan lain-lain yang dikonsumsi dari bagian tanaman
5. *The main food crops data collected consists of harvested area and productivity (yield per hectare), Food crops production is generated by harvested area multiplied by productivity, The harvested area data is collected every month using sub district area approach in all sub district in Indonesia, The productivity data collection is conducted by a direct measurement in 2½m x 2½m crop cutting plot, The productivity measurement is conducted in every subround (four monthly) at the time when farmers are harvesting their crops,*
6. *Production of paddy and secondary crops data are presented in the form of: dry unhusked rice (paddy), dry loose maize (maize), dry shells crops (soybeans and peanuts), and fresh roots (cassava and sweet potatoes),*
7. **Seasonal vegetable plants** are plants which are the sources of vitamin, mineral salt, etc, consumed from the part of the plant in the form of leaf, flower, fruit, and root with the age of less than one year,
8. **Seasonal fruit plants** are plants which are the sources of vitamin, mineral salt, etc, consumed from the part of the plant in the form of fruits, These plants are creeps with the age of less than one year,
9. **Annual fruit plants** are plants which are the sources of vitamin, contained mineral salt, etc, consumed from the part of plant in the form of fruit and more than one year of age,
10. **Annual vegetable plants** are plants which are the sources of vitamin, contained mineral salt, etc, consumed from the part of the plant in the form

- yang berupa daun dan atau buah yang berumur lebih dari satu tahun,
11. **Tanaman biofarmaka** adalah tanaman yang bermanfaat untuk obat-obatan, kosmetik, dan kesehatan yang dikonsumsi atau digunakan dari bagian-bagian tanaman seperti daun, batang, buah, umbi (rimpang) ataupun akar,
  12. **Tanaman hias** adalah tanaman yang mempunyai nilai keindahan baik bentuk, warna daun, tajuk maupun bunganya, sering digunakan untuk penghias pekarangan dan lain sebagainya,
  13. **Luas panen tanaman hortikultura** adalah luas tanaman sayuran, buah-buahan, biofarmaka, dan tanaman hias yang diambil hasilnya/dipanen pada periode pelaporan,
  14. **Luas panen untuk tanaman sayuran** adalah luas tanaman yang dipanen sekaligus/habis/dibongkar dan luas tanaman yang dipanen berkali-kali (lebih dari satu kali)/belum habis,
  15. **Tanaman yang dipanen sekaligus/habis/dibongkar** adalah tanaman yang sehabis panen langsung dibongkar/dicabut, terdiri dari bawang merah, bawang putih, bawang daun, kentang, kol/kubis, kembang kol, petersai/sawi, wortel, lobak, dan kacang merah,
  16. **Tanaman yang dipanen berkali-kali (lebih dari satu kali)/belum habis** adalah tanaman yang pemanenannya lebih dari satu kali dan biasanya dibongkar apabila panen terakhir sudah tidak memadai lagi, terdiri dari: kacang panjang, cabe besar, cabe rawit, jamur, tomat, terung, buncis, ketimun, labu siam, kangkung, bayam, melon, semangka, dan blewah,
  17. **Produksi hortikultura** adalah hasil menurut bentuk produk dari *of vegetable and more than one year of age,*
  11. **Medicinal plants** are plants which are useful for medicine, It is consumed from part of the plant such as leaf, flower, fruit, tuber, and root,
  12. **Ornamental plants** are plants which have a beauty value, either in shape, colour of leaf or crown of flower, and they are often used as a yard decorator,
  13. **Harvested area of horticulture** is area which vegetable, fruit, medicinal and ornamental plant of crop harvested during the period of report,
  14. **Harvested area of vegetables** is area of entirely plant harvested/demolished and plant harvested several times/undemolished,
  15. **Entirely plants harvested/demolished** are plants usually harvested once and demolished to be substituted by other plants, consisting of: shallots, garlic, leeks, potato, cabbage, cauli flower, mustard green, carrots, chinese radish, and red kidney beans,
  16. **Plants harvested several times/undemolished** are plants usually harvested more than once and demolished in the case that the last harvest was economically not profitable, They consist of: yard long beans, chili, small chili, mushroom, tomatoes, egg plant, french beans, cucumber, pumpkin/chajota, swamp cabbage, spinach, melon, watermelon, and blewah,
  17. **Horticulture production** is the standard production quantity form

- setiap tanaman sayuran, buah-buahan, biofarmaka dan tanaman hias yang diambil berdasarkan luas yang dipanen/tanaman yang menghasilkan pada bulan/triwulan laporan,
18. Data perkebunan besar dikumpulkan oleh BPS setiap bulan secara lengkap (sensus bulanan) dengan sistem surat pos, Khusus untuk tanaman kelapa, cengkeh, dan kapok, datanya diperoleh dari Direktorat Jenderal Perkebunan, Data perkebunan rakyat juga diperoleh dari Direktorat Jenderal Perkebunan,
  19. **Penghitungan luas tanaman perkebunan besar** adalah pada keadaan akhir tahun dan tidak termasuk yang luasnya kurang dari 5 hektar,
  20. **Bentuk produksi perkebunan** adalah; karet kering (karet), daun kering (teh dan tembakau), biji kering (kopi dan coklat), kulit kering (kayu manis dan kina), serat kering (rami), bunga kering (cengkeh), refined sugar (tebu dari perkebunan besar), gula mangkok (tebu dari perkebunan rakyat), ekuivalen kopra (kopra), biji dan bunga (pala) serta minyak daun (sereh),
  21. Persediaan akhir tahun produksi perkebunan besar bukan merupakan cadangan penyangga (buffer stock),
  22. Data Statistik Kehutanan sebagian besar merupakan data sekunder yang bersumber dari Kementerian Kehutanan,
  23. **Kawasan hutan** adalah wilayah tertentu yang berupa hutan, yang ditunjuk dan atau ditetapkan oleh pemerintah untuk dipertahankan keberadaannya sebagai hutan tetap, Hal ini untuk menjamin kepastian hukum mengenai status kawasan hutan, letak batas dan luas suatu wilayah tertentu yang sudah *of vegetable, fruit, medicinal and ornamental plant based on harvested area/the number of production plants reported monthly/quarterly,*
  18. *Data on estates are collected by the BPS every month on complete basis through a mailing system, Data on coconut, clove, and kapok, as well as on smallholder plantation, are acquired from the Directorate General of Estates,*
  19. **Planted areas of estates** refer to condition at the end of the year, and exclude areas less than 5 hectares,
  20. **Production of estates crops** are follows: dry rubber (rubber); dry leaves (tea and tobacco); dry beans (coffee and cocoa); dry bark (cassia vera and cinchona); dry fibre (rosella); dry flowers/buds (cloves); refined sugar (sugar cane from estate); cup sugar (sugar cane from smallholders); copra (copra); seeds and buds (nutmeg); and leaf oil (citronella),
  21. *The production availability of estates at the end of year is not the buffer stock,*
  22. *Most of forestry statistics are secondary data obtained from the Ministry of Forestry,*
  23. **Forest Area** is a specific territory of forest ecosystem determined and or decided by the government as a permanent forest, Such decision is important to maintain the size of forest area and to ensure its legitimation and boundary demarcation of permanent forest,

- ditunjuk menjadi kawasan hutan tetap,
24. Penunjukan kawasan hutan mencakup pula kawasan perairan yang menjadi bagian dari Kawasan Suaka Alam (KSA) dan Kawasan Pelestarian Alam (KPA),
 

*24. The designation of forest area in some cases also cover inland water, coastal and marine ecosystem that may become part of Sanctuary Reserve Area (KSA) and Nature Conservation Area (KPA),*
  25. **Kawasan Suaka Alam (KSA)** adalah kawasan dengan ciri khas tertentu, baik di darat maupun di perairan yang mempunyai fungsi pokok sebagai kawasan pengawetan keanekaragaman tumbuhan dan satwa serta ekosistemnya, yang juga berfungsi sebagai wilayah sistem penyangga kehidupan,
 

*25. **Sanctuary Reserve Area** is a specific terrestrial or aquatic area having specific criteria for preserving biodiversity plant and animal as well as ecosystem, which also serve as life support system,*
  26. **Kawasan Pelestarian Alam (KPA)** adalah kawasan dengan ciri khas tertentu, baik di darat maupun di perairan yang mempunyai fungsi pokok perlindungan sistem penyangga kehidupan, pengawetan keanekaragaman jenis tumbuhan dan satwa, serta pemanfaatan secara lestari sumber daya alam hayati dan ekosistemnya,
 

*26. **A Nature Conservation area** is a specific terrestrial or aquatic area whose main function is to serve life support system and preserve diversity of plant and animal species, as well as to provide a sustainable utilization of living resources and their ecosystems,*
  27. Berdasarkan Undang-Undang No, 41 Tahun 1999 tentang Kehutanan, kawasan hutan dibagi ke dalam kelompok Hutan Konservasi, Hutan Lindung, dan Hutan Produksi,
 

*27. In accordance to the Act on Forestry No, 41/1999, forest area is categorized as Conservation Forest, Protection Forest and Production Forest,*
  28. **Hutan Konservasi** adalah kawasan hutan dengan ciri khas tertentu, yang mempunyai fungsi pokok pengawetan keanekaragaman tumbuhan dan satwa serta ekosistemnya,
 

*28. **Conservation Forest** is a forest area having specific characteristic established for the purposes of conservation of animal and plant species as well as their ecosystem,*
  29. **Hutan Lindung** adalah kawasan hutan yang mempunyai fungsi pokok sebagai perlindungan sistem penyangga kehidupan untuk mengatur tata air, mencegah banjir, mengendalikan erosi, mencegah intrusi air laut, dan memelihara kesuburan tanah,
 

*29. **Protection Forest** is a forest area designated to serve life support system, maintain hydrological system, prevent of flood, erotion control, seawater intrusion, and maintain soil fertility,*
  30. **Hutan Produksi** adalah kawasan hutan yang mempunyai fungsi
 

*30. **Production Forest** is a forest area designated mainly to promote*

pokok memproduksi hasil hutan, Hutan produksi terdiri dari Hutan Produksi Tetap (HP), Hutan Produksi Terbatas (HPT), dan Hutan Produksi yang dapat dikonversi,

**31. Hutan Konservasi** terdiri dari:

- Kawasan suaka alam berupa Cagar Alam (CA) dan Suaka Margasatwa (SM);
- kawasan pelestarian alam berupa Taman Nasional (TN), Taman Hutan Raya (THR), dan Taman Wisata Alam (TWA);
- Taman Buru, adalah kawasan hutan yang ditetapkan sebagai tempat wisata berburu,

32. Penetapan lahan kritis mengacu pada lahan yang telah sangat rusak karena kehilangan penutupan vegetasinya, sehingga kehilangan atau berkurang fungsinya sebagai penahan air, pengendali erosi, siklus hara, pengatur iklim mikro, dan retensi karbon, Berdasarkan kondisi vegetasinya, kondisi lahan dapat diklasifikasikan sebagai: sangat kritis, kritis, agak kritis, potensial kritis, dan kondisi normal,

33. Reboisasi atau rehabilitasi hutan bertujuan untuk menghutankan kembali kawasan hutan yang kritis di wilayah daerah aliran sungai (DAS) yang dilaksanakan bersama masyarakat secara partisipatif,

34. Pemanfaatan hasil hutan kayu adalah segala bentuk usaha yang memanfaatkan dan mengusahakan hasil hutan kayu dengan tidak merusak lingkungan dan tidak mengurangi fungsi pokok hutan, Kegiatan ini hanya dapat dilaksanakan pada areal hutan yang memiliki potensi untuk dilakukan kegiatan pemanfaatan hasil hutan kayu dan dapat dilaksanakan setelah diperoleh izin usaha,

*sustainable forest production, Production forest is classified as permanent production forest, limited production forest, and convertible production forest,*

**31. Conservation Forest** is divided into:

- *Sanctuary Reserve area consists of Strict Nature Reserve and Wildlife Sanctuary,*
- *Nature conservation area consists of National Park (TN), Grand Forest Park (THR), and Nature Recreation Park (TWA);*
- *Game Hunting Park is forest area devoted for game hunting recreation,*

32. *Critical land refers to a piece of land severely damaged due to lost of its vegetation cover so that its functions as water retention, erosion control, nutrient cycling, micro climate regulator and carbon retention are completely depleted, Based upon its vegetation condition, the land could be classified as : very critical, critical, slight critical, potential critical, and normal condition,*

33. *Reforestation or forest rehabilitation is intended to rehabilitate the critical land inside forest area or watershed to improve their ecological and hydrological functions, The activities were conducted with active participation of local communities who live nearby the target area,*

34. *Commercial utilization of timber as forest product is activities to utilize timber without destructing the environment and undermining the main functions of the forest area, Those activities could only be executed in forest area with high commercial timber value with license,*

35. Izin Usaha Pemanfaatan Hasil Hutan Kayu (IUPHHK) pada hutan alam adalah izin untuk memanfaatkan hutan produksi yang kegiatannya terdiri dari pemanenan atau penebangan, penanaman, pemeliharaan, pengamanan, pengolahan, dan pemasaran hasil hutan kayu, IUPHHK dapat diberikan kepada perorangan, koperasi, badan usaha swasta, dan BUMN/BUMD,
36. Produksi hasil hutan utama yang dihasilkan dari hutan adalah kayu bulat, Produksi kayu bulat ini dihasilkan dari hutan alam melalui kegiatan perusahaan Hak Pengusahaan Hutan (HPH/IUPHHK), kegiatan ijin pemanfaatan kayu (IPK) dalam rangka pembukaan wilayah hutan, pembangunan Hutan Tanaman Industri (HTI), serta kegiatan hutan rakyat,
37. Kayu Gergajian merupakan kayu hasil konversi kayu bulat dengan menggunakan mesin gergaji, mempunyai bentuk yang teratur dengan sisi-sisi sejajar dan sudut-sudutnya siku dengan ketebalan tidak lebih dari 6 cm dan kadar air tidak lebih dari 18 persen, Kayu gergajian yang diolah langsung dari kayu bulat, wajib didukung dengan dokumen yang sah,
38. Kayu Lapis adalah panel kayu yang tersusun dari lapisan veneer dibagian luarnya, sedangkan dibagian intinya (core) bisa berupa veneer atau material lain, diikat dengan lem kemudian di-press (ditekan) sedemikian rupa sehingga menjadi panel yang kuat, Termasuk dalam artian ini adalah kayu lapis yang dilapisi lagi dengan material lain,
39. Data statistik perikanan merupakan data sekunder yang bersumber dari Direktorat Jenderal Perikanan Tangkap dan Direktorat Jenderal
35. *The license to commercially utilize timber in natural forest is license to utilize production forest for which the activities consist of harvesting or felling, planting, tending, protecting, processing, and marketing, The license could be granted to individuals, cooperatives, private companies, state-owned enterprises/local government-owned enterprises,*
36. *The main product of commercial forest operation is log, The log is harvested from various sources such as natural forest granted to concessionaires (IUPHHK/HPH), land clearing activities (IPK), industrial forest plantation (HTI) and community forest,*
37. *Sawn Timber Constitutes a sawmill product derived from logs as raw material, The product is characterized with regular forms having parallel sides at right angle to each other, thickness not more than 6 cm and moisture content not to exceed 18 percent, Sawn timber produced directly from logs must be certified by a legal document,*
38. *Plywood is wood panel consisting of layers pressed together in between veneers; the core may be veneer or some other material, bound together with glue and pressed tightly together to make a strong panel, Included to this definition is plywood covered with other materials,*
39. *Fishery Statistics are secondary data obtained from the Directorate General of Capture Fisheries and Directorate General of Aquaculture,*



Budidaya, Statistik perikanan dibedakan atas data Perikanan Tangkap dan Perikanan Budidaya, Perikanan Tangkap diklasifikasikan atas penangkapan ikan di laut dan penangkapan ikan di perairan umum, Perikanan Budidaya diklasifikasikan atas jenis budidaya yaitu budidaya laut, tambak, kolam, karamba, jaring apung, dan sawah,

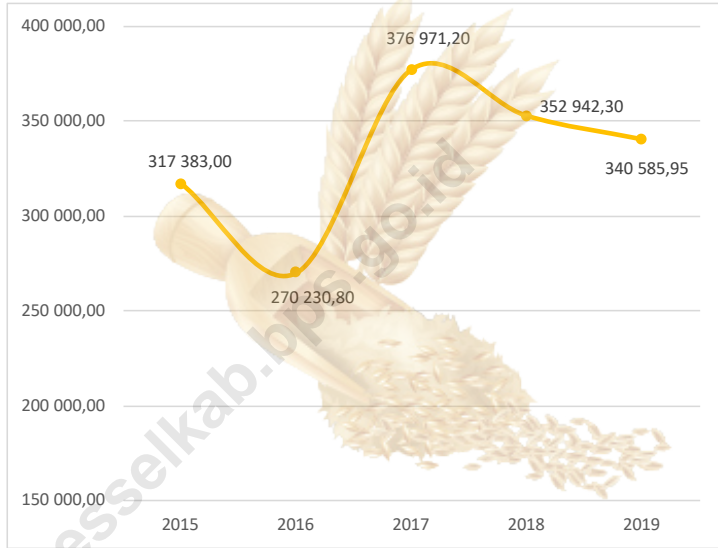
- 40. Rumah Tangga Perikanan Tangkap** adalah rumah tangga yang melakukan kegiatan penangkapan ikan/binatang air lainnya/tanaman air dengan tujuan sebagian/seluruh hasilnya untuk dijual,
- 41. Rumah Tangga Perikanan Budidaya** adalah rumah tangga yang melakukan kegiatan budidaya ikan/binatang air lainnya/tanaman air dengan tujuan sebagian/seluruh hasilnya untuk dijual,

*Fishery statistics are categorized into capture fisheries and aquaculture, Capture fisheries are further classified into marine capture fisheries and inland open water capture fisheries, Aquaculture are further classified into several types of culture: marine culture, brackish water pond, fresh water pond, cage, floating net, and fish breeding in paddy fields,*

- 40. A capture fishery household** is a household conducting activities in catching fishes/other aquatic animals/aquatic plants, for which the products are wholly or partly to be sold,
- 41. An aquaculture fishery household** is a household conducting activities in culturing fishes/other aquatic animals/aquatic plants, for which the products are wholly

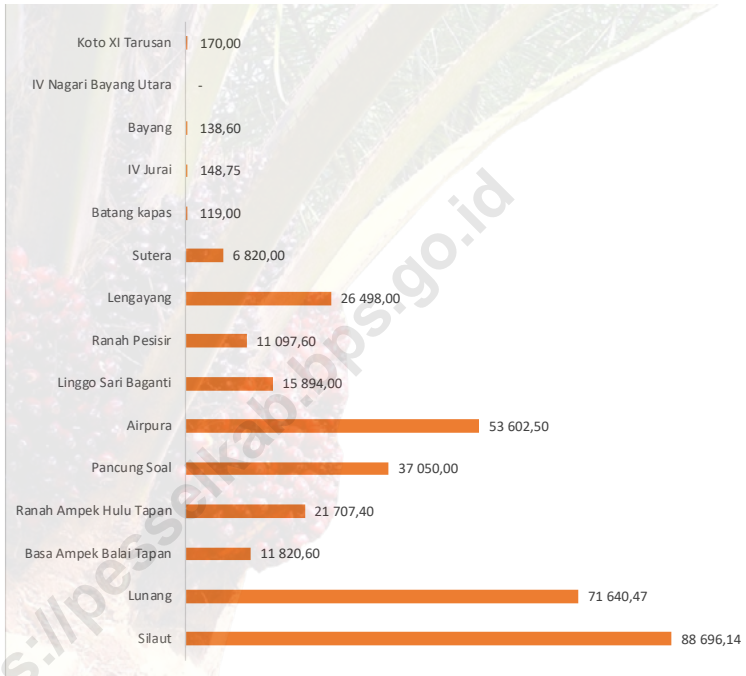
**Gambar 5.1**  
**Figures**

**Perkembangan Produksi Padi di Kabupaten Pesisir Selatan (ton), 2015-2019**  
**Paddy Production Growth in Pesisir Selatan Regency (ton), 2015-2019**



Sumber/Source : Dinas Tanaman Pangan, Hortikultura dan Perkebunan Kabupaten Pesisir Selatan/Crops, Horticulture, and Plantation Agency of Pesisir Selatan

**Gambar 5.2**      **Produksi Kelapa Sawit Menurut Kecamatan di**  
**Figures**            **Kabupaten Pesisir Selatan (ton), 2019**  
**Pal Oil Production by Subdistricts in Pesisir Selatan**  
**Regency (ton), 2019**



Sumber/Source : Dinas Tanaman Pangan, Hortikultura dan Perkebunan Kabupaten Pesisir Selatan/Crops, Horticulture, and Plantation Agency of Pesisir Selatan

5.1 TANAMAN PANGAN/ *FOOD CROPS*

**Tabel 5.1.1** Luas Lahan Sawah Menurut Kecamatan dan Jenis Pengairan di Kabupaten Pesisir Selatan (Ha), 2019  
**Table** Area of Wetland by Sub-District and Type of Irrigation in Pesisir Selatan Regency (Ha), 2019

Kecamatan <i>Subdistrict</i>	irigasi <i>irrigation</i>	Tadah Hujan <i>Rainfed</i>	Pasang Surut	Lebak	Jumlah <i>Total</i>
(1)	(2)	(3)	(4)	(5)	(6)
1 Silaut					-
2 Lunang	1 375	1 233	-	-	2 608
3 Basa Ampek Balai Tapan	1 176	149	-	-	1 325
4 Ranah Ampek Hulu Tapan	1 227	30	-	-	1 257
5 Pancung Soal	2 169	-	-	-	2 169
6 Airpura	1 784	-	70	-	1 854
7 Linggo Sari Baganti	1 056	2 362	-	-	3 418
8 Ranah Pesisir	2 271	939	-	-	3 210
9 Lengayang	3 156	365	-	40	3 561
10 Sutera	1 548	1 373	-	71	2 992
11 Batang Kapas	1 547	304	-	-	1 851
12 IV Jurai	1 239	34	-	-	1 273
13 Bayang	1 700	499	-	-	2 199
14 IV Nagari Bayang Utara	624	113	-	-	737
15 Koto XI Tarusan	1 265	598	-	-	1 863
<b>Pesisir Selatan</b>	<b>22 137</b>	<b>7 999</b>	<b>70</b>	<b>111</b>	<b>30 317</b>

Sumber/Source: Dinas Tanaman Pangan, Hortikultura dan Perkebunan Kabupaten Pesisir Selatan/Crops, Horticulture, and Plantation Agency of Pesisir Selatan

**Tabel 5.1.2 Luas Tanam, Panen dan Produksi Padi Sawah dan Padi Ladang Menurut Kecamatan di Kabupaten Pesisir Selatan, 2019**  
***Planted, Harvested and Production Area of Wetland and Dryland Paddy by Sub-District in Pesisir Selatan Regency, 2019***

<b>Kecamatan</b> <i>Subdistrict</i>	<b>Luas Tanam</b> <i>Planted Area (Ha)</i>	<b>Luas Panen</b> <i>Harvested Area (Ha)</i>	<b>Produksi GKG</b> <i>Production (Ton)</i>	<b>Rata-rata</b> <i>Average (Kw/Ha)</i>
<b>(1)</b>	<b>(2)</b>	<b>(3)</b>	<b>(4)</b>	<b>(5)</b>
1 Silaut	-	-	-	-
2 Lunang	4 176	4 414	22 478	50,92
3 Basa Ampek Balai Tapan	2 622	2 316	11 792	50,91
4 Ranah Ampek Hulu Tapan	2 860	2 890	14 528	50,27
5 Pancung Soal	6 010	5 972	30 214	50,59
6 Airpura	4 175	3 857	19 570	50,74
7 Linggo Sari Baganti	7 852	6 819	34 186	50,13
8 Ranah Pesisir	7 299	6 798	34 216	50,33
9 Lengayang	9 692	9 302	46 808	50,32
10 Sutura	7 466	7 398	37 524	50,72
11 Batang Kapas	4 299	4 170	21 237	50,93
12 IV Jurai	3 334	3 172	16 118	50,81
13 Bayang	6 087	5 477	27 508	50,23
14 IV Nagari Bayang Utara	1 871	1 858	9 454	50,88
15 Koto XI Tarusan	2 877	3 550	18 190	51,24
<b>Pesisir Selatan</b>	<b>70 620</b>	<b>67 993</b>	<b>343 824</b>	<b>50,57</b>

Sumber/Source: Dinas Tanaman Pangan, Hortikultura dan Perkebunan Kabupaten Pesisir Selatan/Crops, Horticulture, and Plantation Agency of Pesisir Selatan

**Tabel 5.1.3 Luas Tanam, Panen dan Produksi Padi Ladang Menurut Kecamatan di Kabupaten Pesisir Selatan, 2019**  
**Table** **Planted, Harvested and Production Dryland Paddy by Sub-District in Pesisir Selatan Regency, 2019**

<b>Kecamatan</b> <i>Subdistrict</i>	<b>Luas Tanam</b> <i>Planted Area (Ha)</i>	<b>Luas Panen</b> <i>Harvested Area (Ha)</i>	<b>Produksi GKG</b> <i>Production (Ton)</i>	<b>Rata-rata</b> <i>Average (Kw/Ha)</i>
<b>(1)</b>	<b>(2)</b>	<b>(3)</b>	<b>(4)</b>	<b>(5)</b>
1 Silaut	-	-	-	-
2 Lunang	-	44,0	222,6	50,6
3 Basa Ampek Balai Tapan	-	25,0	126,5	50,6
4 Ranah Ampek Hulu Tapan	-	240,0	1 214,4	50,6
5 Pancung Soal	15,0	45,0	227,7	50,6
6 Airpura	-	30,0	151,8	50,6
7 Linggo Sari Baganti	-	17,0	86,0	50,6
8 Ranah Pesisir	-	11,0	55,7	50,6
9 Lengayang	-	-	-	-
10 Sutura	-	-	-	-
11 Batang Kapas	-	-	-	-
12 IV Jurai	-	68,0	344,1	50,6
13 Bayang	-	70,0	354,2	50,6
14 IV Nagari Bayang Utara	-	90,0	455,4	50,6
15 Koto XI Tarusan	-	-	-	-
<b>Pesisir Selatan</b>	<b>15,0</b>	<b>640,0</b>	<b>3 238,4</b>	<b>50,6</b>

Sumber/Source: Dinas Tanaman Pangan, Hortikultura dan Perkebunan Kabupaten Pesisir Selatan/Crops, Horticulture, and Plantation Agency of Pesisir Selatan

**Tabel 5.1.4 Luas Tanam, Panen dan Produksi Padi Sawah Menurut Kecamatan di Kabupaten Pesisir Selatan, 2019**  
**Table** *Planted, Harvested and Production Area of Wetland by Sub-District in Pesisir Selatan Regency, 2019*

<b>Kecamatan</b> <i>Subdistrict</i>	<b>Luas Tanam</b> <i>Planted Area (Ha)</i>	<b>Luas Panen</b> <i>Harvested Area (Ha)</i>	<b>Produksi GKG</b> <i>Production (Ton)</i>	<b>Rata-rata</b> <i>Average (Kw/Ha)</i>
<b>(1)</b>	<b>(2)</b>	<b>(3)</b>	<b>(4)</b>	<b>(5)</b>
1 Silaut	-	-	-	-
2 Lunang	4 176	4 370	22 255,28	50,93
3 Basa Ampek Balai Tapan	2 622	2 291	11 665,34	50,92
4 Ranah Ampek Hulu Tapan	2 860	2 650	13 313,37	50,24
5 Pancung Soal	5 704	5 927	29 986,08	50,59
6 Airpura	4 466	3 827	19 418,20	50,74
7 Linggo Sari Baganti	7 852	6 802	34 100,27	50,13
8 Ranah Pesisir	7 299	6 787	34 160,48	50,33
9 Lengayang	9 692	9 302	46 808,43	50,32
10 Sutera	7 466	7 398	37 524,03	50,72
11 Batang Kapas	4 299	4 170	21 236,94	50,93
12 IV Jurai	3 334	3 104	15 774,06	50,82
13 Bayang	6 087	5 407	27 154,21	50,22
14 IV Nagari Bayang Utara	1 871	1 768	8 998,84	50,90
15 Koto XI Tarusan	2 877	3 550	18 190,42	51,24
<b>Pesisir Selatan</b>	<b>70 605</b>	<b>67 353</b>	<b>340 585,95</b>	<b>50,57</b>

Sumber/Source: Dinas Tanaman Pangan, Hortikultura dan Perkebunan Kabupaten Pesisir Selatan/Crops, Horticulture, and Plantation Agency of Pesisir Selatan

**Tabel 5.1.5** Jumlah Pemakaian Pupuk Untuk Tanaman Padi Menurut Kecamatan di Kabupaten Pesisir Selatan , 2019  
**Table** Number of Fabricated/Chemical Fertilizers Used for Paddy by Sub-District in Pesisir Selatan Regency , 2019

Kecamatan Subdistrict	Urea	TSP/ SP-18	Z A	KCL/ NPK	Jumlah Total
(1)	(2)	(3)	(4)	(5)	(6)
1 Silaut	-	-	-	-	-
2 Lunang	626,40	313	104	418	1 461,60
3 Basa Ampek Balai Tapan	393,30	197	66	262	917,70
4 Ranah Ampek Hulu Tapan	429,00	215	72	286	1 001,00
5 Pancung Soal	901,50	451	150	601	2 103,50
6 Airpura	626,25	313	104	418	1 461,25
7 Linggo Sari Baganti	1 177,80	589	196	785	2 748,20
8 Ranah Pesisir	1 094,85	547	182	730	2 554,65
9 Lengayang	1 453,80	727	242	969	3 392,20
10 Sutera	1 119,90	560	187	747	2 613,10
11 Batang Kapas	644,85	322	107	430	1 504,65
12 IV Jurai	500,10	250	83	333	1 166,90
13 Bayang	913,05	457	152	609	2 130,45
14 IV Nagari Bayang Utara	280,65	140	47	187	654,85
15 Koto XI Tarusan	431,55	216	72	288	1 006,95
<b>Pesisir Selatan</b>	<b>10 593,00</b>	<b>5 296,50</b>	<b>1 765,50</b>	<b>7 062,00</b>	<b>24 717,00</b>

Sumber/Source: Dinas Tanaman Pangan, Hortikultura dan Perkebunan Kabupaten Pesisir Selatan/Crops, Horticulture, and Plantation Agency of Pesisir Selatan



**Tabel 5.1.6** Jumlah Alat Pengolah Gabah Menurut Kecamatan di Kabupaten Pesisir Selatan , 2019  
**Table** Number of Paddy Processor by Sub-District in Pesisir Selatan Regency , 2019

Kecamatan <i>Subdistrict</i>	Perontok Padi <i>Thresher</i>	Pembersih Gabah <i>Dryer</i>	Penggiling Padi <i>Huller</i>	Pemipil Jagung <i>Cornshell</i>	Jumlah <i>Total</i>
(1)	(2)	(3)	(4)	(5)	(6)
1 Silaut	-	-	-	2	2
2 Lunang	18	16	12	14	60
3 Basa Ampek Balai Tapan	61	11	15	14	101
4 Ranah Ampek Hulu Tapan	12	10	15	20	57
5 Pancung Soal	60	30	20	25	135
6 Airpura	34	42	23	33	132
7 Linggo Sari Baganti	86	121	43	37	287
8 Ranah Pesisir	46	34	17	11	108
9 Lengayang	124	170	66	5	365
10 Sutera	52	2	48	5	107
11 Batang Kapas	108	201	26	3	338
12 IV Jurai	31	131	21	2	185
13 Bayang	94	127	34	4	259
14 IV Nagari Bayang Utara	4	30	15	-	49
15 Koto XI Tarusan	27	-	28	-	55
<b>Pesisir Selatan</b>	<b>757</b>	<b>925</b>	<b>383</b>	<b>175</b>	<b>2 240</b>

Sumber/Source: Dinas Tanaman Pangan, Hortikultura dan Perkebunan Kabupaten Pesisir Selatan/Crops, Horticulture, and Plantation Agency of Pesisir Selatan

**Tabel 5.1.7 Luas Tanam, Panen dan Produksi Jagung Menurut Kecamatan di Kabupaten Pesisir Selatan, 2019**  
**Table** *Planted, Harvested and Production Area of Maize by Sub-District in Pesisir Selatan Regency, 2019*

Kecamatan <i>Subdistrict</i>	Luas Tanam <i>Planted Area (Ha)</i>	Luas Panen <i>Harvested Area (Ha)</i>	Produksi <i>Production (Ton)</i>	Rata-rata <i>Average (Kw/Ha)</i>
(1)	(2)	(3)	(4)	(5)
1 Silaut	134,00	206,00	1 603,97	77,86
2 Lunang	2 042,00	1 867,00	15 290,70	81,90
3 Basa Ampek Balai Tapan	850,00	785,50	5 817,89	74,07
4 Ranah Ampek Hulu Tapan	1 780,00	1 515,00	11 419,89	75,38
5 Pancung Soal	3 315,00	3 803,00	29 632,67	77,92
6 Airpura	4 487,00	3 796,00	29 201,65	76,93
7 Linggo Sari Baganti	680,00	677,00	5 159,08	76,21
8 Ranah Pesisir	4 204,00	1 337,00	9 664,69	72,29
9 Lengayang	161,00	160,00	1 204,67	75,29
10 Sutera	201,00	244,00	1 971,04	80,78
11 Batang Kapas	367,00	371,00	3 091,01	83,32
12 IV Jurai	93,00	67,00	516,33	77,06
13 Bayang	81,00	151,00	1 268,03	83,98
14 IV Nagari Bayang Utara	2,00	16,00	113,38	70,86
15 Koto XI Tarusan	10,00	9,00	76,00	84,44
<b>Pesisir Selatan</b>	<b>18 407,00</b>	<b>15 004,50</b>	<b>116 031,00</b>	<b>77,33</b>

Sumber/Source: Dinas Tanaman Pangan, Hortikultura dan Perkebunan Kabupaten Pesisir Selatan/Crops, Horticulture, and Plantation Agency of Pesisir Selatan

**Tabel 5.1.8 Luas Tanam, Panen dan Produksi Ubi Kayu Menurut Kecamatan di Kabupaten Pesisir Selatan, 2019**  
**Table** *Planted, Harvested and Production Area of Cassava by Sub-District in Pesisir Selatan Regency, 2019*

<b>Kecamatan</b> <i>Subdistrict</i>	<b>Luas Tanam</b> <i>Planted Area (Ha)</i>	<b>Luas Panen</b> <i>Harvested Area (Ha)</i>	<b>Produksi</b> <i>Production (Ton)</i>	<b>Rata-rata</b> <i>Average (Kw/Ha)</i>
<b>(1)</b>	<b>(2)</b>	<b>(3)</b>	<b>(4)</b>	<b>(5)</b>
1 Silaut	2,00	4,00	74,72	186,80
2 Lunang	6,00	3,00	56,04	186,80
3 Basa Ampek Balai Tapan	-	-	-	-
4 Ranah Ampek Hulu Tapan	-	-	-	-
5 Pancung Soal	-	-	-	-
6 Airpura	-	-	-	-
7 Linggo Sari Baganti	5,00	2,00	37,36	186,80
8 Ranah Pesisir	2,00	7,00	130,76	186,80
9 Lengayang	20,00	17,00	317,56	186,80
10 Sutura	40,00	17,00	317,56	186,80
11 Batang Kapas	54,00	16,00	298,88	186,80
12 IV Jurai	14,00	9,00	168,12	186,80
13 Bayang	27,00	22,00	410,96	186,80
14 IV Nagari Bayang Utara	-	3,00	56,04	186,80
15 Koto XI Tarusan	93,00	88,00	1 643,84	186,80
<b>Pesisir Selatan</b>	<b>263,00</b>	<b>188,00</b>	<b>3 511,84</b>	<b>186,80</b>

Sumber/Source: Dinas Tanaman Pangan, Hortikultura dan Perkebunan Kabupaten Pesisir Selatan/Crops, Horticulture, and Plantation Agency of Pesisir Selatan

**Tabel 5.1.9** Luas Tanam, Panen dan Produksi Ubi jalar Menurut Kecamatan di Kabupaten Pesisir Selatan, 2019  
**Table** *Planted, Harvested and Production Area of Sweet Potatoes by Sub-District in Pesisir Selatan Regency, 2019*

	<b>Kecamatan</b> <i>Subdistrict</i>	<b>Luas Tanam</b> <i>Planted Area (Ha)</i>	<b>Luas Panen</b> <i>Harvested Area (Ha)</i>	<b>Produksi</b> <i>Production (Ton)</i>	<b>Rata-rata</b> <i>Average (Kw/Ha)</i>
	<b>(1)</b>	<b>(2)</b>	<b>(3)</b>	<b>(4)</b>	<b>(5)</b>
1	Silaut	1,00	3,00	36,00	120,00
2	Lunang	-	-	-	-
3	Basa Ampek Balai Tapan	-	-	-	-
4	Ranah Ampek Hulu Tapan	-	-	-	-
5	Pancung Soal	-	-	-	-
6	Airpura	3,00	6,00	72,00	120,00
7	Linggo Sari Baganti	-	-	-	-
8	Ranah Pesisir	-	-	-	-
9	Lengayang	-	-	-	-
10	Sutera	-	-	-	-
11	Batang Kapas	-	-	-	-
12	IV Jurai	-	-	-	-
13	Bayang	-	-	-	-
14	IV Nagari Bayang Utara	-	-	-	-
15	Koto XI Tarusan	-	1,00	12,00	120,00
	<b>Pesisir Selatan</b>	<b>4,00</b>	<b>10,00</b>	<b>120,00</b>	<b>120,00</b>

Sumber/Source: Dinas Tanaman Pangan, Hortikultura dan Perkebunan Kabupaten Pesisir Selatan/Crops, Horticulture, and Plantation Agency of Pesisir Selatan

**Tabel 5.1.10 Luas Tanam, Panen dan Produksi Kacang Tanah Menurut Kecamatan di Kabupaten Pesisir Selatan, 2019**  
**Table** *Planted, Harvested and Production Area of Peanuts by Sub-District in Pesisir Selatan Regency, 2019*

<b>Kecamatan</b> <i>Subdistrict</i>	<b>Luas Tanam</b> <i>Planted Area (Ha)</i>	<b>Luas Panen</b> <i>Harvested Area (Ha)</i>	<b>Produksi</b> <i>Production (Ton)</i>	<b>Rata-rata</b> <i>Average (Kw/Ha)</i>
<b>(1)</b>	<b>(2)</b>	<b>(3)</b>	<b>(4)</b>	<b>(5)</b>
1 Silaut	4,00	5,00	4,75	9,50
2 Lunang	11,00	7,00	6,65	9,50
3 Basa Ampek Balai Tapan	4,00	4,00	3,80	9,50
4 Ranah Ampek Hulu Tapan	38,00	40,00	38,00	9,50
5 Pancung Soal	3,00	2,00	1,90	9,50
6 Airpura	2,00	2,00	1,90	9,50
7 Linggo Sari Baganti	8,00	10,00	9,50	9,50
8 Ranah Pesisir	28,00	25,00	23,75	9,50
9 Lengayang	64,00	66,00	62,70	9,50
10 Sutura	24,00	23,00	21,85	9,50
11 Batang Kapas	115,00	103,00	97,85	9,50
12 IV Jurai	-	-	-	-
13 Bayang	20,00	21,00	19,95	9,50
14 IV Nagari Bayang Utara	20,00	23,00	21,85	9,50
15 Koto XI Tarusan	6,00	7,00	6,65	9,50
<b>Pesisir Selatan</b>	<b>347,00</b>	<b>338,00</b>	<b>321,10</b>	<b>9,50</b>

Sumber/Source: Dinas Tanaman Pangan, Hortikultura dan Perkebunan Kabupaten Pesisir Selatan/Crops, Horticulture, and Plantation Agency of Pesisir Selatan

**Tabel 5.1.11 Luas Tanam, Panen dan Produksi Kedelai Menurut Kecamatan di Kabupaten Pesisir Selatan, 2019**  
**Table** *Planted, Harvested and Production Area of Soya Beans by Sub-District in Pesisir Selatan Regency, 2019*

<b>Kecamatan</b> <i>Subdistrict</i>	<b>Luas Tanam</b> <i>Planted Area (Ha)</i>	<b>Luas Panen</b> <i>Harvested Area (Ha)</i>	<b>Produksi</b> <i>Production (Ton)</i>	<b>Rata-rata</b> <i>Average (Kw/Ha)</i>
<b>(1)</b>	<b>(2)</b>	<b>(3)</b>	<b>(4)</b>	<b>(5)</b>
1 Silaut	-	-	-	-
2 Lunang	-	-	-	-
3 Basa Ampek Balai Tapan	-	-	-	-
4 Ranah Ampek Hulu Tapan	-	-	-	-
5 Pancung Soal	-	-	-	-
6 Airpura	-	-	-	-
7 Linggo Sari Baganti	-	-	-	-
8 Ranah Pesisir	-	-	-	-
9 Lengayang	4,00	14,00	23,80	17,00
10 Sutera	-	-	-	-
11 Batang Kapas	-	-	-	-
12 IV Jurai	-	-	-	-
13 Bayang	-	-	-	-
14 IV Nagari Bayang Utara	-	-	-	-
15 Koto XI Tarusan	-	2,00	3,40	17,00
<b>Pesisir Selatan</b>	<b>4,00</b>	<b>16,00</b>	<b>27,20</b>	<b>17,00</b>

Sumber/Source: Dinas Tanaman Pangan, Hortikultura dan Perkebunan Kabupaten Pesisir Selatan/Crops, Horticulture, and Plantation Agency of Pesisir Selatan

**Tabel 5.1.12 Luas Tanam, Panen dan Produksi Kacang Hijau Menurut Kecamatan di Kabupaten Pesisir Selatan, 2019**  
*Planted, Harvested and Production Area of Mung Beans by Sub-District in Pesisir Selatan Regency, 2019*

<b>Kecamatan</b> <i>Subdistrict</i>	<b>Luas Tanam</b> <i>Planted Area (Ha)</i>	<b>Luas Panen</b> <i>Harvested Area (Ha)</i>	<b>Produksi</b> <i>Production (Ton)</i>	<b>Rata-rata</b> <i>Average (Kw/Ha)</i>
<b>(1)</b>	<b>(2)</b>	<b>(3)</b>	<b>(4)</b>	<b>(5)</b>
1 Silaut	1,00	1,00	1,32	13,20
2 Lunang	-	-	-	-
3 Basa Ampek Balai Tapan	-	1,00	1,32	13,20
4 Ranah Ampek Hulu Tapan	-	-	-	-
5 Pancung Soal	-	2,00	2,64	13,20
6 Airpura	2,00	1,00	1,32	13,20
7 Linggo Sari Baganti	1,00	2,00	2,64	13,20
8 Ranah Pesisir	-	-	-	-
9 Lengayang	-	-	-	-
10 Sutura	16,00	10,00	13,20	13,20
11 Batang Kapas	22,00	15,00	19,80	13,20
12 IV Jurai	-	-	-	-
13 Bayang	-	-	-	-
14 IV Nagari Bayang Utara	-	-	-	-
15 Koto XI Tarusan	1,00	1,00	1,32	13,20
<b>Pesisir Selatan</b>	<b>43,00</b>	<b>33,00</b>	<b>43,56</b>	<b>13,20</b>

Sumber/Source: Dinas Tanaman Pangan, Hortikultura dan Perkebunan Kabupaten Pesisir Selatan/Crops, Horticulture, and Plantation Agency of Pesisir Selatan

**Tabel 5.1.13 Luas Tanam, Panen dan Produksi Talas Sawah Menurut Kecamatan di Kabupaten Pesisir Selatan, 2019**  
**Table** *Planted, Harvested and Production Area of Taro by Sub-District in Pesisir Selatan Regency, 2019*

<b>Kecamatan</b> <i>Subdistrict</i>	<b>Jumlah</b> <b>Tanaman</b> <i>Num of Plant</i> <b>(Pohon/ Plant)</b>	<b>Jumlah</b> <b>Dipanen</b> <i>Num Harvested</i> <b>(Pohon/ Plant)</b>	<b>Produksi</b> <i>Production</i> <b>(Kw)</b>	<b>Rata-rata</b> <i>Average</i> <b>(Kw/Pohon)</b> <i>(Kw/Plant)</i>
<b>(1)</b>	<b>(2)</b>	<b>(3)</b>	<b>(4)</b>	<b>(5)</b>
1 Silaut	-	-	-	-
2 Lunang	-	-	-	-
3 Basa Ampek Balai Tapan	-	-	-	-
4 Ranah Ampek Hulu Tapan	-	-	-	-
5 Pancung Soal	-	-	-	-
6 Airpura	-	-	-	-
7 Linggo Sari Baganti	-	-	-	-
8 Ranah Pesisir	-	-	-	-
9 Lengayang	-	-	-	-
10 Sutera	-	-	-	-
11 Batang Kapas	-	-	-	-
12 IV Jurai	-	-	-	-
13 Bayang	-	-	-	-
14 IV Nagari Bayang Utara	-	-	-	-
15 Koto XI Tarusan	-	-	-	-
<b>Pesisir Selatan</b>	-	-	-	-

Sumber/Source: Dinas Tanaman Pangan, Hortikultura dan Perkebunan Kabupaten Pesisir Selatan/Crops, Horticulture, and Plantation Agency of Pesisir Selatan



5.2 HORTIKULTURA/ HORTICULTURE

**Tabel 5.2.1 Luas Tanam, Panen dan Produksi Cabe Menurut Kecamatan di Kabupaten Pesisir Selatan, 2019**  
**Table Planted, Harvested and Production Area of Chilli Peper by Sub-District in Pesisir Selatan Regency, 2019**

Kecamatan Subdistrict	Luas Tanam Planted Area (Ha)	Luas Panen Harvested Area (Ha)	Produksi Production (Ton)	Rata-rata Average (Kw/Ha)
(1)	(2)	(3)	(4)	(5)
1 Silaut	5,00	9,00	63,00	70,00
2 Lunang	12,00	16,00	112,00	70,00
3 Basa Ampek Balai Tapan	6,00	12,40	87,00	70,16
4 Ranah Ampek Hulu Tapan	8,00	23,00	161,00	70,00
5 Pancung Soal	13,00	26,00	182,00	70,00
6 Airpura	16,20	34,40	241,00	70,06
7 Linggo Sari Baganti	7,00	11,00	77,00	70,00
8 Ranah Pesisir	9,00	14,00	98,00	70,00
9 Lengayang	34,00	55,00	385,00	70,00
10 Sutura	35,00	69,00	483,00	70,00
11 Batang Kapas	44,00	84,00	588,00	70,00
12 IV Jurai	16,00	28,00	196,00	70,00
13 Bayang	11,50	21,00	147,00	70,00
14 IV Nagari Bayang Utara	81,00	183,00	1 281,00	70,00
15 Koto XI Tarusan	12,00	17,00	119,00	70,00
<b>Pesisir Selatan</b>	<b>309,70</b>	<b>602,80</b>	<b>4 220,00</b>	<b>70,01</b>

Sumber/Source: Dinas Tanaman Pangan, Hortikultura dan Perkebunan Kabupaten Pesisir Selatan/Crops, Horticulture, and Plantation Agency of Pesisir Selatan

**Tabel 5.2.2 Luas Tanam, Panen dan Produksi Terung Menurut Kecamatan di Kabupaten Pesisir Selatan, 2019**  
**Table** *Planted, Harvested and Production Area of Eggplant by Sub-District in Pesisir Selatan Regency, 2019*

Kecamatan Subdistrict	Luas Tanam Planted Area (Ha)	Luas Panen Harvested Area (Ha)	Produksi Production (Ton)	Rata-rata Average (Kw/Ha)
(1)	(2)	(3)	(4)	(5)
1 Silaut	2,00	5,00	45,00	90,00
2 Lunang	6,00	11,00	99,00	90,00
3 Basa Ampek Balai Tapan	3,50	6,60	59,00	89,39
4 Ranah Ampek Hulu Tapan	11,00	23,00	207,00	90,00
5 Pancung Soal	5,00	16,00	144,00	90,00
6 Airpura	3,00	6,50	59,00	90,77
7 Linggo Sari Baganti	7,00	13,00	117,00	90,00
8 Ranah Pesisir	7,00	14,00	126,00	90,00
9 Lengayang	-	-	-	-
10 Sutera	25,00	48,00	432,00	90,00
11 Batang Kapas	25,00	44,00	396,00	90,00
12 IV Jurai	11,00	22,00	198,00	90,00
13 Bayang	5,00	17,00	153,00	90,00
14 IV Nagari Bayang Utara	11,00	6,00	54,00	90,00
15 Koto XI Tarusan	10,00	22,00	198,00	90,00
<b>Pesisir Selatan</b>	<b>131,50</b>	<b>254,10</b>	<b>2 287,00</b>	<b>90,00</b>

Sumber/Source: Dinas Tanaman Pangan, Hortikultura dan Perkebunan Kabupaten Pesisir Selatan/Crops, Horticulture, and Plantation Agency of Pesisir Selatan

**Tabel 5.2.3** Luas Tanam, Panen dan Produksi Mentimun Menurut Kecamatan di Kabupaten Pesisir Selatan, 2019  
**Table** *Planted, Harvested and Production Area of Cucumber by Sub-District in Pesisir Selatan Regency, 2019*

Kecamatan <i>Subdistrict</i>	Luas Tanam <i>Planted Area (Ha)</i>	Luas Panen <i>Harvested Area (Ha)</i>	Produksi <i>Production (Ton)</i>	Rata-rata <i>Average (Kw/Ha)</i>
(1)	(2)	(3)	(4)	(5)
1 Silaut	-	-	-	-
2 Lunang	-	-	-	-
3 Basa Ampek Balai Tapan	3,50	4,30	60,00	139,53
4 Ranah Ampek Hulu Tapan	2,00	2,00	28,00	140,00
5 Pancung Soal	5,00	2,00	28,00	140,00
6 Airpura	5,50	4,00	56,00	140,00
7 Linggo Sari Baganti	11,00	9,00	126,00	140,00
8 Ranah Pesisir	13,00	13,00	182,00	140,00
9 Lengayang	26,00	24,00	336,00	140,00
10 Sutura	32,00	36,00	504,00	140,00
11 Batang Kapas	22,00	24,00	336,00	140,00
12 IV Jurai	14,00	11,00	154,00	140,00
13 Bayang	8,00	10,00	140,00	140,00
14 IV Nagari Bayang Utara	1,00	1,00	14,00	140,00
15 Koto XI Tarusan	6,00	6,00	84,00	140,00
<b>Pesisir Selatan</b>	<b>149,00</b>	<b>146,30</b>	<b>2 048,00</b>	<b>139,99</b>

Sumber/Source: Dinas Tanaman Pangan, Hortikultura dan Perkebunan Kabupaten Pesisir Selatan/Crops, Horticulture, and Plantation Agency of Pesisir Selatan

**Tabel 5.2.4 Luas Tanam, Panen dan Produksi Bawang Merah Menurut Kecamatan di Kabupaten Pesisir Selatan, 2019**  
**Planted, Harvested and Production Area of Shallot by Sub-District in Pesisir Selatan Regency, 2019**

<b>Kecamatan</b> <i>Subdistrict</i>	<b>Luas Tanam</b> <i>Planted Area (Ha)</i>	<b>Luas Panen</b> <i>Harvested Area (Ha)</i>	<b>Produksi</b> <i>Production (Ton)</i>	<b>Rata-rata</b> <i>Average (Kw/Ha)</i>
<b>(1)</b>	<b>(2)</b>	<b>(3)</b>	<b>(4)</b>	<b>(5)</b>
1 Silaut	-	-	-	-
2 Lunang	-	9,00	63,00	70,00
3 Basa Ampek Balai Tapan	-	2,00	14,00	70,00
4 Ranah Ampek Hulu Tapan	-	3,00	21,00	70,00
5 Pancung Soal	-	-	-	-
6 Airpura	-	7,00	49,00	70,00
7 Linggo Sari Baganti	-	2,00	14,00	70,00
8 Ranah Pesisir	-	3,00	21,00	70,00
9 Lengayang	-	-	-	-
10 Sutera	-	12,00	84,00	70,00
11 Batang Kapas	-	3,00	21,00	70,00
12 IV Jurai	-	2,00	14,00	70,00
13 Bayang	-	-	-	-
14 IV Nagari Bayang Utara	-	6,00	42,00	70,00
15 Koto XI Tarusan	-	4,00	28,00	70,00
<b>Pesisir Selatan</b>	<b>-</b>	<b>53,00</b>	<b>371,00</b>	<b>70,00</b>

Sumber/Source: Dinas Tanaman Pangan, Hortikultura dan Perkebunan Kabupaten Pesisir Selatan/Crops, Horticulture, and Plantation Agency of Pesisir Selatan

**Tabel 5.2.5 Luas Tanam, Panen dan Produksi Bayam Menurut Kecamatan di Kabupaten Pesisir Selatan, 2019**  
**Table** **Planted, Harvested and Production Area of Spinach by Sub-District in Pesisir Selatan Regency, 2019**

<b>Kecamatan</b> <i>Subdistrict</i>	<b>Luas Tanam</b> <i>Planted Area (Ha)</i>	<b>Luas Panen</b> <i>Harvested Area (Ha)</i>	<b>Produksi</b> <i>Production (Ton)</i>	<b>Rata-rata</b> <i>Average (Kw/Ha)</i>
<b>(1)</b>	<b>(2)</b>	<b>(3)</b>	<b>(4)</b>	<b>(5)</b>
1 Silaut	3,00	3,00	15,00	50,00
2 Lunang	11,00	11,00	55,00	50,00
3 Basa Ampek Balai Tapan	6,00	5,30	27,00	50,94
4 Ranah Ampek Hulu Tapan	-	-	-	-
5 Pancung Soal	3,00	2,00	10,00	50,00
6 Airpura	-	-	-	-
7 Linggo Sari Baganti	-	-	-	-
8 Ranah Pesisir	12,00	12,00	60,00	50,00
9 Lengayang	-	-	-	-
10 Sutura	-	-	-	-
11 Batang Kapas	24,00	24,00	120,00	50,00
12 IV Jurai	16,00	14,00	70,00	50,00
13 Bayang	12,00	13,00	65,00	50,00
14 IV Nagari Bayang Utara	-	-	-	-
15 Koto XI Tarusan	12,00	12,00	60,00	50,00
<b>Pesisir Selatan</b>	<b>99,00</b>	<b>96,30</b>	<b>482,00</b>	<b>50,05</b>

Sumber/Source: Dinas Tanaman Pangan, Hortikultura dan Perkebunan Kabupaten Pesisir Selatan/Crops, Horticulture, and Plantation Agency of Pesisir Selatan

**Tabel 5.2.6 Luas Tanam, Panen dan Produksi Kangkung Menurut Kecamatan di Kabupaten Pesisir Selatan, 2019**  
***Planted, Harvested and Production Area of Water Spinach by Sub-District in Pesisir Selatan Regency, 2019***

<b>Kecamatan</b> <i>Subdistrict</i>	<b>Luas Tanam</b> <i>Planted Area (Ha)</i>	<b>Luas Panen</b> <i>Harvested Area (Ha)</i>	<b>Produksi</b> <i>Production (Ton)</i>	<b>Rata-rata</b> <i>Average (Kw/Ha)</i>
<b>(1)</b>	<b>(2)</b>	<b>(3)</b>	<b>(4)</b>	<b>(5)</b>
1 Silaut	5,00	5,00	25,00	50,00
2 Lunang	11,00	11,00	55,00	50,00
3 Basa Ampek Balai Tapan	7,00	6,30	32,00	50,79
4 Ranah Ampek Hulu Tapan	-	-	-	-
5 Pancung Soal	10,00	10,00	50,00	50,00
6 Airpura	-	-	-	-
7 Linggo Sari Baganti	-	-	-	-
8 Ranah Pesisir	11,00	11,00	55,00	50,00
9 Lengayang	-	-	-	-
10 Sutera	32,00	28,00	140,00	50,00
11 Batang Kapas	24,00	24,00	120,00	50,00
12 IV Jurai	15,00	14,00	70,00	50,00
13 Bayang	12,00	13,00	65,00	50,00
14 IV Nagari Bayang Utara	-	-	-	-
15 Koto XI Tarusan	13,00	13,00	65,00	50,00
<b>Pesisir Selatan</b>	<b>140,00</b>	<b>135,30</b>	<b>677,00</b>	<b>50,04</b>

Sumber/Source: Dinas Tanaman Pangan, Hortikultura dan Perkebunan Kabupaten Pesisir Selatan/Crops, Horticulture, and Plantation Agency of Pesisir Selatan

**Tabel 5.2.7 Luas Tanam, Panen dan Produksi Semangka Menurut Kecamatan di Kabupaten Pesisir Selatan, 2019**  
**Table** *Planted, Harvested and Production Area of Watermelon by Sub-District in Pesisir Selatan Regency, 2019*

<b>Kecamatan</b> <i>Subdistrict</i>	<b>Luas Tanam</b> <i>Planted Area (Ha)</i>	<b>Luas Panen</b> <i>Harvested Area (Ha)</i>	<b>Produksi</b> <i>Production (Ton)</i>	<b>Rata-rata</b> <i>Average (Kw/Ha)</i>
<b>(1)</b>	<b>(2)</b>	<b>(3)</b>	<b>(4)</b>	<b>(5)</b>
1 Silaut	-	-	-	-
2 Lunang	2,00	2,00	40,00	200,00
3 Basa Ampek Balai Tapan	49,00	49,00	980,00	200,00
4 Ranah Ampek Hulu Tapan	28,00	28,00	560,00	200,00
5 Pancung Soal	5,00	3,00	60,00	200,00
6 Airpura	15,00	20,00	400,00	200,00
7 Linggo Sari Baganti	2,00	1,00	20,00	200,00
8 Ranah Pesisir	18,00	18,00	360,00	200,00
9 Lengayang	53,00	49,00	980,00	200,00
10 Sutera	33,00	30,00	600,00	200,00
11 Batang Kapas	29,00	26,00	520,00	200,00
12 IV Jurai	12,00	8,00	160,00	200,00
13 Bayang	204,00	214,00	4 280,00	200,00
14 IV Nagari Bayang Utara	2,00	2,00	40,00	200,00
15 Koto XI Tarusan	17,00	16,00	320,00	200,00
<b>Pesisir Selatan</b>	<b>469,00</b>	<b>466,00</b>	<b>9 320,00</b>	<b>200,00</b>

Sumber/Source: Dinas Tanaman Pangan, Hortikultura dan Perkebunan Kabupaten Pesisir Selatan/Crops, Horticulture, and Plantation Agency of Pesisir Selatan

**Tabel 5.2.8 Luas Tanam, Panen dan Produksi Jeruk Menurut Kecamatan di Kabupaten Pesisir Selatan, 2019**  
**Table Planted, Harvested and Production Area of Orange by Sub-District in Pesisir Selatan Regency, 2019**

<b>Kecamatan</b> <i>Subdistrict</i>	<b>Jumlah</b> <b>Tanaman</b> <i>Num of Plant</i> <b>(Pohon/ Plant)</b>	<b>Jumlah</b> <b>Dipanen</b> <i>Num</i> <b>Harvested</b> <b>(Pohon/ Plant)</b>	<b>Produksi</b> <i>Production</i> <b>(Ton)</b>	<b>Rata-rata</b> <i>Average</i> <b>(Kw/Pohon)</b> <b>(Kw/Plant)</b>
<b>(1)</b>	<b>(2)</b>	<b>(3)</b>	<b>(4)</b>	<b>(5)</b>
1 Silaut	324	100	35,90	3,59
2 Lunang	2 101	350	122,00	3,49
3 Basa Ampek Balai Tapan	459	60	18,90	3,15
4 Ranah Ampek Hulu Tapan	765	50	5,00	1,00
5 Pancung Soal	11 523	2 130	233,60	1,10
6 Airpura	2 250	1 320	297,00	2,25
7 Linggo Sari Baganti	3 164	-	-	-
8 Ranah Pesisir	4 768	-	-	-
9 Lengayang	6 231	901	357,80	3,97
10 Sutera	12 544	11 806	4 663,00	3,95
11 Batang Kapas	472	204	57,50	2,82
12 IV Jurai	2 538	689	132,60	1,92
13 Bayang	11 353	7 300	964,00	1,32
14 IV Nagari Bayang Utara	1 455	-	-	-
15 Koto XI Tarusan	25 277	14 375	5 052,50	3,51
<b>Pesisir Selatan</b>	<b>85 224</b>	<b>39 285</b>	<b>11 939,80</b>	<b>3,04</b>

Sumber/Source: Dinas Tanaman Pangan, Hortikultura dan Perkebunan Kabupaten Pesisir Selatan/Crops, Horticulture, and Plantation Agency of Pesisir Selatan



**Tabel 5.2.9** Luas Tanam, Panen dan Produksi Rambutan Menurut Kecamatan di Kabupaten Pesisir Selatan, 2019  
**Table** *Planted, Harvested and Production Area of Rambutan by Sub-District in Pesisir Selatan Regency, 2019*

<b>Kecamatan</b> <i>Subdistrict</i>	<b>Jumlah Tanaman</b> <i>Num of Plant</i> <b>(Pohon/Plant)</b>	<b>Jumlah Dipanen</b> <i>Num Harvested</i> <b>(Pohon/Plant)</b>	<b>Produksi</b> <i>Production</i> <b>(Ton)</b>	<b>Rata-rata</b> <i>Average</i> <b>(Kw/Pohon)</b> <i>(Kw/Plant)</i>
<b>(1)</b>	<b>(2)</b>	<b>(3)</b>	<b>(4)</b>	<b>(5)</b>
1 Silaut	8 167	7 370	1 368,00	1,86
2 Lunang	12 408	2 000	160,00	0,80
3 Basa Ampek Balai Tapan	2 429	1 177	112,80	0,96
4 Ranah Ampek Hulu Tapan	2 862	100	19,20	1,92
5 Pancung Soal	50	-	-	-
6 Airpura	240	10	1,60	1,60
7 Linggo Sari Baganti	16 495	-	-	-
8 Ranah Pesisir	9 627	-	-	-
9 Lengayang	7 457	85	18,90	2,22
10 Sutura	8 180	-	-	-
11 Batang Kapas	4 078	3 316	937,40	2,83
12 IV Jurai	13 652	365	47,80	1,31
13 Bayang	6 179	-	-	-
14 IV Nagari Bayang Utara	694	-	-	-
15 Koto XI Tarusan	4 643	2 857	320,30	1,12
<b>Pesisir Selatan</b>	<b>97 161</b>	<b>17 280</b>	<b>2 986,00</b>	<b>1,73</b>

Sumber/Source: Dinas Tanaman Pangan, Hortikultura dan Perkebunan Kabupaten Pesisir Selatan/Crops, Horticulture, and Plantation Agency of Pesisir Selatan

**Tabel 5.2.10 Luas Tanam, Panen dan Produksi Mangga Menurut Kecamatan di Kabupaten Pesisir Selatan, 2019**  
**Table** **Planted, Harvested and Production Area of Mangoes by Sub-District in Pesisir Selatan Regency, 2019**

<b>Kecamatan</b> <i>Subdistrict</i>	<b>Jumlah Tanaman</b> <i>Num of Plant</i> <b>(Pohon/Plant)</b>	<b>Jumlah Dipanen</b> <i>Num Harvested</i> <b>(Pohon/Plant)</b>	<b>Produksi</b> <i>Production</i> <b>(Ton)</b>	<b>Rata-rata</b> <i>Average</i> <b>(Kw/Pohon)</b> <i>(Kw/Plant)</i>
<b>(1)</b>	<b>(2)</b>	<b>(3)</b>	<b>(4)</b>	<b>(5)</b>
1 Silaut	1 554	298	71,80	2,41
2 Lunang	1 979	176	32,20	1,83
3 Basa Ampek Balai Tapan	2 966	748	78,90	1,05
4 Ranah Ampek Hulu Tapan	3 872	690	66,00	0,96
5 Pancung Soal	645	-	-	-
6 Airpura	1 204	65	8,40	1,29
7 Linggo Sari Baganti	4 664	612	94,60	1,55
8 Ranah Pesisir	5 828	80	17,60	2,20
9 Lengayang	12 986	1 690	403,40	2,39
10 Sutera	6 956	-	-	-
11 Batang Kapas	4 798	3 468	1 069,00	3,08
12 IV Jurai	8 804	3 988	978,80	2,45
13 Bayang	1 192	569	85,50	1,50
14 IV Nagari Bayang Utara	7 376	-	-	-
15 Koto XI Tarusan	37 667	18 275	4 284,20	2,34
<b>Pesisir Selatan</b>	<b>102 491</b>	<b>30 659</b>	<b>7 190,40</b>	<b>2,35</b>

Sumber/Source: Dinas Tanaman Pangan, Hortikultura dan Perkebunan Kabupaten Pesisir Selatan/Crops, Horticulture, and Plantation Agency of Pesisir Selatan

**Tabel 5.2.11 Luas Tanam, Panen dan Produksi Durian Menurut Kecamatan di Kabupaten Pesisir Selatan, 2019**  
**Table** *Planted, Harvested and Production Area of Durian by Sub-District in Pesisir Selatan Regency, 2019*

<b>Kecamatan</b> <i>Subdistrict</i>	<b>Jumlah Tanaman</b> <i>Num of Plant</i> <b>(Pohon/Plant)</b>	<b>Jumlah Dipanen</b> <i>Num Harvested</i> <b>(Pohon/Plant)</b>	<b>Produksi</b> <i>Production</i> <b>(Ton)</b>	<b>Rata-rata</b> <i>Average</i> <b>(Kw/Pohon)</b> <i>(Kw/Plant)</i>
<b>(1)</b>	<b>(2)</b>	<b>(3)</b>	<b>(4)</b>	<b>(5)</b>
1 Silaut	1 341	560	67,20	1,20
2 Lunang	2 128	300	66,00	2,20
3 Basa Ampek Balai Tapan	5 363	1 131	250,40	2,21
4 Ranah Ampek Hulu Tapan	7 274	780	105,60	1,35
5 Pancung Soal	1 794	586	72,70	1,24
6 Airpura	5 342	2 035	352,20	1,73
7 Linggo Sari Baganti	9 667	530	93,60	1,77
8 Ranah Pesisir	1 707	520	62,40	1,20
9 Lengayang	10 173	2 290	570,50	2,49
10 Sutera	23 310	890	330,00	3,71
11 Batang Kapas	9 791	6 787	1 658,90	2,44
12 IV Jurai	4 318	2 746	861,50	3,14
13 Bayang	3 988	3 000	360,00	1,20
14 IV Nagari Bayang Utara	7 059	540	64,80	1,20
15 Koto XI Tarusan	25 560	21 590	2 751,50	1,27
<b>Pesisir Selatan</b>	<b>118 815</b>	<b>44 285</b>	<b>7 667,30</b>	<b>1,73</b>

Sumber/Source: Dinas Tanaman Pangan, Hortikultura dan Perkebunan Kabupaten Pesisir Selatan/Crops, Horticulture, and Plantation Agency of Pesisir Selatan

**Tabel 5.2.12 Luas Tanam, Panen dan Produksi Duku Menurut Kecamatan di Kabupaten Pesisir Selatan, 2019**  
**Table** **Planted, Harvested and Production Area of Duku by Sub-District in Pesisir Selatan Regency, 2019**

<b>Kecamatan</b> <i>Subdistrict</i>	<b>Jumlah</b> <b>Tanaman</b> <i>Num of Plant</i> <b>(Pohon/ Plant)</b>	<b>Jumlah</b> <b>Dipanen</b> <i>Num</i> <b>Harvested</b> <b>(Pohon/ Plant)</b>	<b>Produksi</b> <i>Production</i> <b>(Ton)</b>	<b>Rata-rata</b> <i>Average</i> <b>(Kw/Pohon)</b> <b>(Kw/Plant)</b>
<b>(1)</b>	<b>(2)</b>	<b>(3)</b>	<b>(4)</b>	<b>(5)</b>
1 Silaut	58	-	-	-
2 Lunang	72	12	1,00	0,83
3 Basa Ampek Balai Tapan	205	13	2,20	1,69
4 Ranah Ampek Hulu Tapan	318	15	1,60	1,07
5 Pancung Soal	15	6	1,70	2,83
6 Airpura	63	58	4,60	0,79
7 Linggo Sari Baganti	3 173	-	-	-
8 Ranah Pesisir	1 710	-	-	-
9 Lengayang	14 921	-	-	-
10 Sutera	1 745	-	-	-
11 Batang Kapas	669	385	61,60	1,60
12 IV Jurai	714	-	-	-
13 Bayang	-	-	-	-
14 IV Nagari Bayang Utara	604	-	-	-
15 Koto XI Tarusan	12 100	750	60,00	0,80
<b>Pesisir Selatan</b>	<b>36 367</b>	<b>1 239</b>	<b>132,70</b>	<b>1,07</b>

Sumber/Source: Dinas Tanaman Pangan, Hortikultura dan Perkebunan Kabupaten Pesisir Selatan/Crops, Horticulture, and Plantation Agency of Pesisir Selatan

**Tabel 5.2.13 Luas Tanam, Panen dan Produksi Pepaya Menurut Kecamatan di Kabupaten Pesisir Selatan, 2019**  
**Table** *Planted, Harvested and Production Area of Papaya by Sub-District in Pesisir Selatan Regency, 2019*

<b>Kecamatan</b> <i>Subdistrict</i>	<b>Jumlah Tanaman</b> <i>Num of Plant</i> <b>(Pohon/Plant)</b>	<b>Jumlah Dipanen</b> <i>Num Harvested</i> <b>(Pohon/Plant)</b>	<b>Produksi</b> <i>Production</i> <b>(Ton)</b>	<b>Rata-rata</b> <i>Average</i> <b>(Kw/Pohon)</b> <i>(Kw/Plant)</i>
<b>(1)</b>	<b>(2)</b>	<b>(3)</b>	<b>(4)</b>	<b>(5)</b>
1 Silaut	6 528	3 470	531,60	1,53
2 Lunang	371	195	30,00	1,54
3 Basa Ampek Balai Tapan	243	79	8,30	1,05
4 Ranah Ampek Hulu Tapan	359	90	7,20	0,80
5 Pancung Soal	550	100	12,00	1,20
6 Airpura	440	100	10,60	1,06
7 Linggo Sari Baganti	817	53	7,40	1,40
8 Ranah Pesisir	1 304	350	30,00	0,86
9 Lengayang	4 919	1 898	303,50	1,60
10 Sutera	1 315	635	78,80	1,24
11 Batang Kapas	1 951	1 254	175,00	1,40
12 IV Jurai	1 121	348	47,40	1,36
13 Bayang	1 865	900	102,00	1,13
14 IV Nagari Bayang Utara	201	1	-	-
15 Koto XI Tarusan	1 065	935	85,40	0,91
<b>Pesisir Selatan</b>	<b>23 049</b>	<b>10 408</b>	<b>1 429,20</b>	<b>1,37</b>

Sumber/Source: Dinas Tanaman Pangan, Hortikultura dan Perkebunan Kabupaten Pesisir Selatan/Crops, Horticulture, and Plantation Agency of Pesisir Selatan

**Tabel 5.2.14 Luas Tanam, Panen dan Produksi Pisang Menurut Kecamatan di Kabupaten Pesisir Selatan, 2019**  
**Table** **Planted, Harvested and Production Area of Bananas by Sub-District in Pesisir Selatan Regency, 2019**

<b>Kecamatan</b> <i>Subdistrict</i>	<b>Jumlah Tanaman</b> <i>Num of Plant</i> <b>(Pohon/Plant)</b>	<b>Jumlah Dipanen</b> <i>Num Harvested</i> <b>(Pohon/Plant)</b>	<b>Produksi</b> <i>Production</i> <b>(Ton)</b>	<b>Rata-rata</b> <i>Average</i> <b>(Kw/Pohon)</b> <i>(Kw/Plant)</i>
<b>(1)</b>	<b>(2)</b>	<b>(3)</b>	<b>(4)</b>	<b>(5)</b>
1 Silaut	13 023	11 050	1 031,40	0,93
2 Lunang	18 642	8 000	876,00	1,10
3 Basa Ampek Balai Tapan	5 981	2 178	75,10	0,34
4 Ranah Ampek Hulu Tapan	8 123	867	45,50	0,52
5 Pancung Soal	30 742	200	18,00	0,90
6 Airpura	17 306	8 240	312,60	0,38
7 Linggo Sari Baganti	62 531	284	32,20	1,13
8 Ranah Pesisir	6 860	2 590	110,70	0,43
9 Lengayang	75 809	12 325	1 477,40	1,20
10 Sutera	34 501	5 950	714,00	1,20
11 Batang Kapas	67 202	43 778	4 975,60	1,14
12 IV Jurai	2 086	718	57,40	0,80
13 Bayang	31 173	9 850	378,00	0,38
14 IV Nagari Bayang Utara	11 496	6 580	197,40	0,30
15 Koto XI Tarusan	3 175	1 563	126,90	0,81
<b>Pesisir Selatan</b>	<b>388 650</b>	<b>114 173</b>	<b>10 428,20</b>	<b>0,91</b>

Sumber/Source: Dinas Tanaman Pangan, Hortikultura dan Perkebunan Kabupaten Pesisir Selatan/Crops, Horticulture, and Plantation Agency of Pesisir Selatan

**Tabel 5.2.15 Luas Tanam, Panen dan Produksi Belimbing Menurut Kecamatan di Kabupaten Pesisir Selatan, 2019**  
**Table** **Planted, Harvested and Production Area of Starfruit by Sub-District in Pesisir Selatan Regency, 2019**

<b>Kecamatan</b> <i>Subdistrict</i>	<b>Jumlah Tanaman</b> <i>Num of Plant</i> <b>(Pohon/Plant)</b>	<b>Jumlah Dipanen</b> <i>Num Harvested</i> <b>(Pohon/Plant)</b>	<b>Produksi</b> <i>Production</i> <b>(Ton)</b>	<b>Rata-rata</b> <i>Average</i> <b>(Kw/Pohon)</b> <i>(Kw/Plant)</i>
<b>(1)</b>	<b>(2)</b>	<b>(3)</b>	<b>(4)</b>	<b>(5)</b>
1 Silaut	36	22	4,40	2,00
2 Lunang	42	23	4,60	2,00
3 Basa Ampek Balai Tapan	28	4	0,60	1,50
4 Ranah Ampek Hulu Tapan	88	35	3,90	1,11
5 Pancung Soal	67	20	3,50	1,75
6 Airpura	86	15	2,50	1,67
7 Linggo Sari Baganti	248	-	-	-
8 Ranah Pesisir	276	15	2,00	1,33
9 Lengayang	603	124	23,40	1,89
10 Sutura	25	10	2,00	2,00
11 Batang Kapas	714	287	44,30	1,54
12 IV Jurai	32	36	5,80	1,61
13 Bayang	9	-	-	-
14 IV Nagari Bayang Utara	199	45	3,80	0,84
15 Koto XI Tarusan	70	50	8,60	1,72
<b>Pesisir Selatan</b>	<b>2.523</b>	<b>686</b>	<b>109,40</b>	<b>1,59</b>

Sumber/Source: Dinas Tanaman Pangan, Hortikultura dan Perkebunan Kabupaten Pesisir Selatan/ *Crops, Horticulture, and Plantation Agency of Pesisir Selatan*

**Tabel 5.2.16** Luas Tanam, Panen dan Produksi Salak Menurut Kecamatan di Kabupaten Pesisir Selatan, 2019  
**Table** *Planted, Harvested and Production Area of Bark by Sub-District in Pesisir Selatan Regency, 2019*

Kecamatan <i>Subdistrict</i>	Jumlah Tanaman <i>Num of Plant</i> (Pohon/ Plant)	Jumlah Dipanen <i>Num</i> <i>Harvested</i> (Pohon/ Plant)	Produksi <i>Production</i> (Ton)	Rata-rata <i>Average</i> (Kw/Pohon) (Kw/Plant)
(1)	(2)	(3)	(4)	(5)
1 Silaut	2 040	2 010	78,10	0,39
2 Lunang	1 170	1 025	44,70	0,44
3 Basa Ampek Balai Tapan	590	-	-	-
4 Ranah Ampek Hulu Tapan	435	40	0,70	0,18
5 Pancung Soal	-	-	-	-
6 Airpura	-	-	-	-
7 Linggo Sari Baganti	-	-	-	-
8 Ranah Pesisir	14	-	-	-
9 Lengayang	107	6	0,10	0,17
10 Sutera	118	-	-	-
11 Batang Kapas	-	-	-	-
12 IV Jurai	2 389	185	5,90	0,32
13 Bayang	-	-	-	-
14 IV Nagari Bayang Utara	2 005	-	-	-
15 Koto XI Tarusan	2 349	1 320	19,70	0,15
<b>Pesisir Selatan</b>	<b>11 217</b>	<b>4 586</b>	<b>149,20</b>	<b>0,33</b>

Sumber/Source: Dinas Tanaman Pangan, Hortikultura dan Perkebunan Kabupaten Pesisir Selatan/ *Crops, Horticulture, and Plantation Agency of Pesisir Selatan*



**Tabel 5.2.17** Luas Tanam, Panen dan Produksi Alpukat Menurut Kecamatan di Kabupaten Pesisir Selatan, 2019  
**Table** *Planted, Harvested and Production Area of Avocado by Sub-District in Pesisir Selatan Regency, 2019*

<b>Kecamatan</b> <i>Subdistrict</i>	<b>Jumlah</b> <b>Tanaman</b> <i>Num of Plant</i> <b>(Pohon/</b> <i>Plant)</i>	<b>Jumlah</b> <b>Dipanen</b> <i>Num</i> <b>Harvested</b> <i>(Pohon/</i> <i>Plant)</i>	<b>Produksi</b> <i>Production</i> <b>(Ton)</b>	<b>Rata-rata</b> <i>Average</i> <b>(Kw/Pohon)</b> <i>(Kw/Plant)</i>
<b>(1)</b>	<b>(2)</b>	<b>(3)</b>	<b>(4)</b>	<b>(5)</b>
1 Silaut	39	22	3,30	1,50
2 Lunang	28	-	-	-
3 Basa Ampek Balai Tapan	753	62	6,60	1,06
4 Ranah Ampek Hulu Tapan	530	10	0,40	0,40
5 Pancung Soal	142	50	5,60	1,12
6 Airpura	335	43	2,10	0,49
7 Linggo Sari Baganti	209	46	4,20	0,91
8 Ranah Pesisir	67	15	1,60	1,07
9 Lengayang	1 479	302	47,80	1,58
10 Sutera	98	88	14,10	1,60
11 Batang Kapas	1 176	316	40,20	1,27
12 IV Jurai	348	162	15,70	0,97
13 Bayang	54	54	5,50	1,02
14 IV Nagari Bayang Utara	1 130	310	20,60	0,66
15 Koto XI Tarusan	795	125	10,70	0,86
<b>Pesisir Selatan</b>	<b>7 183</b>	<b>1 605</b>	<b>178,40</b>	<b>1,11</b>

Sumber/Source: Dinas Tanaman Pangan, Hortikultura dan Perkebunan Kabupaten Pesisir Selatan/Crops, Horticulture, and Plantation Agency of Pesisir Selatan

**Tabel 5.2.18** Luas Tanam, Panen dan Produksi Manggis Menurut Kecamatan di Kabupaten Pesisir Selatan, 2019  
**Table** *Planted, Harvested and Production Area of Mangosteess by Sub-District in Pesisir Selatan Regency, 2019*

Kecamatan <i>Subdistrict</i>	Jumlah Tanaman <i>Num of Plant</i> (Pohon/ Plant)	Jumlah Dipanen <i>Num</i> <i>Harvested</i> (Pohon/ Plant)	Produksi <i>Production</i> (Ton)	Rata-rata <i>Average</i> (Kw/Pohon) (Kw/Plant)
(1)	(2)	(3)	(4)	(5)
1 Silaut	12 423	1 098	371,40	3,38
2 Lunang	4 439	200	18,00	0,90
3 Basa Ampek Balai Tapan	159	36	4,70	1,31
4 Ranah Ampek Hulu Tapan	408	5	0,50	1,00
5 Pancung Soal	34	-	-	-
6 Airpura	390	110	28,80	2,62
7 Linggo Sari Baganti	41 475	3 520	316,80	0,90
8 Ranah Pesisir	1 508	-	-	-
9 Lengayang	27 158	-	-	-
10 Sutera	12 050	-	-	-
11 Batang Kapas	2 122	1 715	341,70	1,99
12 IV Jurai	3 092	-	-	-
13 Bayang	522	135	12,20	0,90
14 IV Nagari Bayang Utara	3 584	-	-	-
15 Koto XI Tarusan	11 624	1 011	116,60	1,15
<b>Pesisir Selatan</b>	<b>120 988</b>	<b>7 830</b>	<b>1 210,70</b>	<b>1,55</b>

Sumber/Source: Dinas Tanaman Pangan, Hortikultura dan Perkebunan Kabupaten Pesisir Selatan/Crops, Horticulture, and Plantation Agency of Pesisir Selatan

**Tabel 5.2.19 Luas Tanam, Panen dan Produksi Tomat Menurut Kecamatan di Kabupaten Pesisir Selatan, 2019**  
**Table** **Planted, Harvested and Production Area of Tomato by Sub-District in Pesisir Selatan Regency, 2019**

<b>Kecamatan</b> <i>Subdistrict</i>	<b>Jumlah Tanaman</b> <i>Num of Plant</i> <b>(Pohon/Plant)</b>	<b>Jumlah Dipanen</b> <i>Num Harvested</i> <b>(Pohon/Plant)</b>	<b>Produksi</b> <i>Production</i> <b>(Ton)</b>	<b>Rata-rata</b> <i>Average</i> <b>(Kw/Pohon)</b> <i>(Kw/Plant)</i>
<b>(1)</b>	<b>(2)</b>	<b>(3)</b>	<b>(4)</b>	<b>(5)</b>
1 Silaut	-	-	-	-
2 Lunang	-	-	-	-
3 Basa Ampek Balai Tapan	-	-	-	-
4 Ranah Ampek Hulu Tapan	-	-	-	-
5 Pancung Soal	-	-	-	-
6 Airpura	-	-	-	-
7 Linggo Sari Baganti	-	-	-	-
8 Ranah Pesisir	-	-	-	-
9 Lengayang	-	-	-	-
10 Sutera	-	-	-	-
11 Batang Kapas	-	-	-	-
12 IV Jurai	-	-	-	-
13 Bayang	-	-	-	-
14 IV Nagari Bayang Utara	-	-	-	-
15 Koto XI Tarusan	-	-	-	-
<b>Pesisir Selatan</b>	<b>-</b>	<b>-</b>	<b>-</b>	<b>-</b>

Sumber/Source: Dinas Tanaman Pangan, Hortikultura dan Perkebunan Kabupaten Pesisir Selatan/*Crops, Horticulture, and Plantation Agency of Pesisir Selatan*

**Tabel 5.2.20 Luas Panen dan Produksi Tanaman Biofarmaka Menurut Jenis Tanaman di Kabupaten Pesisir Selatan, 2019**  
**Harvested Area and Production Area of Medical Plants by Kind of Plant in Pesisir Selatan Regency, 2019**

Jenis Tanaman <i>Kind of Plant</i>	Luas Panen <i>Harvester Area</i>		Produksi <i>Production</i>	
	Satuan <i>Unit</i>	Jumlah <i>Total</i>	Satuan <i>Unit</i>	Jumlah <i>Total</i>
(1)	(2)	(3)	(4)	(5)
1 Jahe/ <i>Ginger</i>	m <sup>2</sup> / m <sup>2</sup>	22 605	kg/ kg	89 007
2 Kapulaga/ <i>Java Cardamom</i>	m <sup>2</sup> / m <sup>2</sup>	3 745	kg/ kg	4 862
3 Keji Beling/ <i>Verbenaceae</i>	m <sup>2</sup> / m <sup>2</sup>	75	kg/ kg	150
4 Kencur/ <i>East Indian Galangal</i>	m <sup>2</sup> / m <sup>2</sup>	1 086	kg/ kg	4 338
5 Kunyit/ <i>Turmeric</i>	m <sup>2</sup> / m <sup>2</sup>	11 520	kg/ kg	38 125
6 Laos/Lengkuas/ <i>Galanga</i>	m <sup>2</sup> / m <sup>2</sup>	16 925	kg/ kg	90 230
7 Lempuyang/ <i>Zingiber Aromaticum</i>	m <sup>2</sup> / m <sup>2</sup>	50	kg/ kg	150
8 Lidah Buaya/ <i>Aloevera</i>	m <sup>2</sup> / m <sup>2</sup>	30	kg/ kg	83
9 Mahkota Dewa/ <i>Phaleria Macrocarpa</i>	pohon/ <i>tree</i>	50	kg/ kg	600
10 Mengkudu/Pace/ <i>Indian Mulberry</i>	pohon/ <i>tree</i>	10	kg/ kg	80
11 Sambiloto/ <i>King of Bitter</i>	m <sup>2</sup> / m <sup>2</sup>	-	kg/ kg	-
12 Temuireng/ <i>Black Turmeric</i>	m <sup>2</sup> / m <sup>2</sup>	-	kg/ kg	-
13 Temukunci/ <i>Chinese Keys</i>	m <sup>2</sup> / m <sup>2</sup>	-	kg/ kg	-
14 Temulawak/ <i>Java Turmeric</i>	m <sup>2</sup> / m <sup>2</sup>	94	kg/ kg	303

Sumber/Source: BPS, Statistik Pertanian Hortikultura SPH/ BPS-Statistics Indonesia, Agricultural Statistic for Horticulture SPH

**Tabel 5.2.21 Luas Panen Tanaman Biofarmaka Menurut Kecamatan dan Jenis Tanaman dan Kecamatan di Kabupaten Pesisir Selatan, 2018 dan 2019**  
**Harvested Area of Medical Plants by Sub-District and Kind of Plant in Pesisir Selatan Regency, 2018 and 2019**

Kecamatan Subdistrict	Jahe (m <sup>2</sup> ) Ginger (m <sup>2</sup> )		Kapulaga (m <sup>2</sup> ) Java Cardamom (m <sup>2</sup> )	
	2018	2019	2018	2019
(1)	(2)	(3)	(4)	(5)
1 Silaut	-	-	-	-
2 Lunang	-	-	-	-
3 Basa Ampek Balai Tapan	206	2 388	1	-
4 Ranah Ampek Hulu Tapan	90	70	380	410
5 Pancung Soal	22	234	-	-
6 Airpura	2 845	195	-	60
7 Linggo Sari Baganti	4 962	1 187	4 000	2 470
8 Ranah Pesisir	-	-	-	-
9 Lengah	-	-	-	-
10 Sutera	-	-	-	-
11 Batang Kapas	582	786	486	640
12 IV Jurai	8	395	-	30
13 Bayang	4	450	200	135
14 IV Nagari Bayang Utara	22 377	9 900	485	-
15 Koto XI Tarusan	4 750	7 000	-	-
<b>Pesisir Selatan</b>	<b>35 846</b>	<b>22 605</b>	<b>5 552</b>	<b>3 745</b>

Lanjutan Tabel/Continued Table 5.2.21

Kecamatan Subdistrict	Keji Beling (m <sup>2</sup> ) Verbenanaceae (m <sup>2</sup> )		Kencur(m <sup>2</sup> ) East Indian Galangal (m <sup>2</sup> )	
	2018	2019	2018	2019
(1)	(2)	(3)	(4)	(5)
1 Silaut	-	-	-	-
2 Lunang	-	-	-	-
3 Basa Ampek Balai Tapan	-	-	-	18
4 Ranah Ampek Hulu Tapan	-	-	15	50
5 Pancung Soal	-	-	16	4
6 Airpura	-	55	46	5
7 Linggo Sari Baganti	-	-	-	140
8 Ranah Pesisir	-	-	-	-
9 Lengayang	-	-	-	-
10 Sutera	-	-	-	-
11 Batang Kapas	-	-	-	-
12 IV Jurai	-	-	124	329
13 Bayang	20	20	70	40
14 IV Nagari Bayang Utara	-	-	650	500
15 Koto XI Tarusan	-	-	-	-
<b>Pesisir Selatan</b>	<b>20</b>	<b>75</b>	<b>921</b>	<b>1 086</b>

Lanjutan Tabel/Continued Table 5.2.21

Kecamatan Subdistrict	Kunyit (m <sup>2</sup> ) Turmeric (m <sup>2</sup> )		Laos/ Lengkuas(m <sup>2</sup> ) Galangal (m <sup>2</sup> )	
	2018	2019	2018	2019
(1)	(2)	(3)	(4)	(5)
1 Silaut	-	-	-	-
2 Lunang	-	-	-	-
3 Basa Ampek Balai Tapan	4	16	195	4 877
4 Ranah Ampek Hulu Tapan	110	260	150	150
5 Pancung Soal	11	38	11	64
6 Airpura	353	451	474	40
7 Linggo Sari Baganti	6 222	2 152	1 570	358
8 Ranah Pesisir	-	-	-	-
9 Lengayang	-	-	-	-
10 Sutera	-	-	-	-
11 Batang Kapas	828	1 326	555	626
12 IV Jurai	20	227	10	360
13 Bayang	180	250	1 223	400
14 IV Nagari Bayang Utara	1 461	2 300	1 267	300
15 Koto XI Tarusan	6 250	4 500	4 500	9 750
<b>Pesisir Selatan</b>	<b>15 439</b>	<b>11 520</b>	<b>9 955</b>	<b>16 925</b>

Lanjutan Tabel/Continued Table 5.2.21

Kecamatan Subdistrict	Lempuyang (m <sup>2</sup> ) <i>Zingiber Aromaticum</i> (m <sup>2</sup> )		Lidah Buaya(m <sup>2</sup> ) <i>Aloevera</i> (m <sup>2</sup> )	
	2018	2019	2018	2019
(1)	(2)	(3)	(4)	(5)
1 Silaut	-	-	-	-
2 Lunang	-	-	-	-
3 Basa Ampek Balai Tapan	-	-	-	-
4 Ranah Ampek Hulu Tapan	-	-	-	-
5 Pancung Soal	-	-	-	-
6 Airpura	-	-	-	15
7 Linggo Sari Baganti	-	-	-	-
8 Ranah Pesisir	-	-	-	-
9 Lengayang	-	-	-	-
10 Sutura	-	-	-	-
11 Batang Kapas	-	-	-	-
12 IV Jurai	-	-	-	-
13 Bayang	-	50	-	-
14 IV Nagari Bayang Utara	-	-	50	15
15 Koto XI Tarusan	-	-	-	-
<b>Pesisir Selatan</b>	<b>-</b>	<b>50</b>	<b>50</b>	<b>30</b>



Lanjutan Tabel/Continued Table 5.2.21

Kecamatan Subdistrict	Mahkota Dewa (Pohon) <i>Phaleria Macrocarpa (Tree)</i>		Mengkudu/Pace (Pohon) <i>Indian Mulberry (Tree)</i>	
	2018	2019	2018	2019
(1)	(2)	(3)	(4)	(5)
1 Silaut	-	-	-	-
2 Lunang	-	-	-	-
3 Basa Ampek Balai Tapan	-	-	-	-
4 Ranah Ampek Hulu Tapan	-	-	-	-
5 Pancung Soal	-	-	-	-
6 Airpura	100	-	100	5
7 Linggo Sari Baganti	-	-	3	5
8 Ranah Pesisir	-	-	-	-
9 Lengayang	-	-	-	-
10 Sutera	-	-	-	-
11 Batang Kapas	-	-	-	-
12 IV Jurai	-	-	-	-
13 Bayang	7	-	-	-
14 IV Nagari Bayang Utara	-	50	-	-
15 Koto XI Tarusan	-	-	-	-
<b>Pesisir Selatan</b>	<b>107</b>	<b>50</b>	<b>103</b>	<b>10</b>

Lanjutan Tabel/Continued Table 5.2.21

Kecamatan Subdistrict	Temuireng (m <sup>2</sup> ) Black Turmeric (m <sup>2</sup> )		Temulawak (m <sup>2</sup> ) Java Turmeric (m <sup>2</sup> )	
	2018	2019	2018	2019
(1)	(2)	(3)	(4)	(5)
1 Silaut	-	-	-	-
2 Lunang	-	-	-	-
3 Basa Ampek Balai Tapan	-	-	-	-
4 Ranah Ampek Hulu Tapan	-	-	-	-
5 Pancung Soal	-	-	-	-
6 Airpura	-	-	-	-
7 Linggo Sari Baganti	-	-	-	-
8 Ranah Pesisir	-	-	-	-
9 Lengayang	-	-	-	-
10 Sutera	-	-	-	-
11 Batang Kapas	-	-	-	-
12 IV Jurai	-	-	-	-
13 Bayang	-	-	-	25
14 IV Nagari Bayang Utara	-	-	37	69
15 Koto XI Tarusan	-	-	-	-
<b>Pesisir Selatan</b>	<b>-</b>	<b>-</b>	<b>37</b>	<b>94</b>

Sumber/Source: BPS, Statistik Pertanian Hortikultura SPH/ BPS-Statistics Indonesia, Agricultural Statistic for Horticulture SPH

**Tabel 5.2.22** **Produksi Tanaman Biofarmaka Menurut Kecamatan dan Jenis Tanaman dan Kecamatan di Kabupaten Pesisir Selatan, 2018 dan 2019**  
**Production of Medical Plants by Sub-District and Kind of Plant in Pesisir Selatan Regency, 2018 and 2019**

Kecamatan Subdistrict	Jahe (kg) Ginger (kg)		Kapulaga (kg) Java Cardamom (kg)	
	2018	2019	2018	2019
(1)	(2)	(3)	(4)	(5)
1 Silaut	-	-	-	-
2 Lunang	-	-	-	-
3 Basa Ampek Balai Tapan	737	13 766	1	-
4 Ranah Ampek Hulu Tapan	541	202	760	735
5 Pancung Soal	151	909	-	-
6 Airpura	12 523	743	-	60
7 Linggo Sari Baganti	24 868	4 345	4 000	2 470
8 Ranah Pesisir	-	-	-	-
9 Lengah	-	-	-	-
10 Sutera	-	-	-	-
11 Batang Kapas	2 038	3 560	486	1 240
12 IV Jurai	28	1 397	-	30
13 Bayang	14	2 510	200	327
14 IV Nagari Bayang Utara	78 320	32 950	485	-
15 Koto XI Tarusan	16 625	28 625	-	-
<b>Pesisir Selatan</b>	<b>135 845</b>	<b>89 007</b>	<b>5 932</b>	<b>4 862</b>

Lanjutan Tabel/Continued Table 5.2.22

Kecamatan Subdistrict	Keji Beling (kg) <i>Verbenanaceae (kg)</i>		Kencur(kg) <i>East Indian Galangal (kg)</i>	
	2018	2019	2018	2019
(1)	(2)	(3)	(4)	(5)
1 Silaut	-	-	-	-
2 Lunang	-	-	-	-
3 Basa Ampek Balai Tapan	-	-	-	78
4 Ranah Ampek Hulu Tapan	-	-	43	143
5 Pancung Soal	-	-	87	12
6 Airpura	-	110	189	15
7 Linggo Sari Baganti	-	-	-	445
8 Ranah Pesisir	-	-	-	-
9 Lengayang	-	-	-	-
10 Sutera	-	-	-	-
11 Batang Kapas	-	-	-	-
12 IV Jurai	-	-	372	1 050
13 Bayang	40	40	210	120
14 IV Nagari Bayang Utara	-	-	1 950	2 475
15 Koto XI Tarusan	-	-	-	-
<b>Pesisir Selatan</b>	<b>40</b>	<b>150</b>	<b>2 851</b>	<b>4 338</b>

**Lanjutan Tabel/Continued Table 5.2.22**

Kecamatan Subdistrict	Kunyit (kg) Turmeric (kg)		Laos/ Lengkuas(kg) Galangal (kg)	
	2018	2019	2018	2019
(1)	(2)	(3)	(4)	(5)
1 Silaut	-	-	-	-
2 Lunang	-	-	-	-
3 Basa Ampek Balai Tapan	13	77	696	31 161
4 Ranah Ampek Hulu Tapan	1 850	736	1 435	579
5 Pancung Soal	103	131	82	261
6 Airpura	2 648	1 129	2 714	138
7 Linggo Sari Baganti	26 180	6 044	11 795	1 465
8 Ranah Pesisir	-	-	-	-
9 Lengayang	-	-	-	-
10 Sutura	-	-	-	-
11 Batang Kapas	2 070	5 512	1 944	3 078
12 IV Jurai	50	1 518	36	1 440
13 Bayang	450	1 053	4 281	1 883
14 IV Nagari Bayang Utara	3 653	9 025	4 435	1 050
15 Koto XI Tarusan	15 625	12 900	15 750	49 175
<b>Pesisir Selatan</b>	<b>52 642</b>	<b>38 125</b>	<b>43 168</b>	<b>90 230</b>

Lanjutan Tabel/Continued Table 5.2.22

Kecamatan Subdistrict	Lempuyang (kg) <i>Zingiber Aromaticum</i> (kg)		Lidah Buaya(kg) <i>Aloevera</i> (kg)	
	2018	2019	2018	2019
(1)	(2)	(3)	(4)	(5)
1 Silaut	-	-	-	-
2 Lunang	-	-	-	-
3 Basa Ampek Balai Tapan	-	-	-	-
4 Ranah Ampek Hulu Tapan	-	-	-	-
5 Pancung Soal	-	-	-	-
6 Airpura	-	-	-	45
7 Linggo Sari Baganti	-	-	-	-
8 Ranah Pesisir	-	-	-	-
9 Lengayang	-	-	-	-
10 Sutura	-	-	-	-
11 Batang Kapas	-	-	-	-
12 IV Jurai	-	-	-	-
13 Bayang	-	150	-	-
14 IV Nagari Bayang Utara	-	-	701	38
15 Koto XI Tarusan	-	-	-	-
<b>Pesisir Selatan</b>	<b>-</b>	<b>150</b>	<b>701</b>	<b>83</b>

Lanjutan Tabel/Continued Table 5.2.22

Kecamatan Subdistrict	Mahkota Dewa (kg) <i>Phaleria Macrocarpa</i> (kg)		Mengkudu/Pace (kg) <i>Indian Mulberry</i> (kg)	
	2018	2019	2018	2019
(1)	(2)	(3)	(4)	(5)
1 Silaut	-	-	-	-
2 Lunang	-	-	-	-
3 Basa Ampek Balai Tapan	-	-	-	-
4 Ranah Ampek Hulu Tapan	-	-	-	-
5 Pancung Soal	-	-	-	-
6 Airpura	10 494	-	910	40
7 Linggo Sari Baganti	-	-	30	40
8 Ranah Pesisir	-	-	-	-
9 Lengayang	-	-	-	-
10 Sutera	-	-	-	-
11 Batang Kapas	-	-	-	-
12 IV Jurai	-	-	-	-
13 Bayang	567	-	-	-
14 IV Nagari Bayang Utara	-	600	-	-
15 Koto XI Tarusan	-	-	-	-
<b>Pesisir Selatan</b>	<b>11 061</b>	<b>600</b>	<b>940</b>	<b>80</b>

Lanjutan Tabel/Continued Table 5.2.22

Kecamatan Subdistrict	Temuireng (kg) Black Turmeric (kg)		Temulawak (kg) Java Turmeric (kg)	
	2018	2019	2018	2019
(1)	(2)	(3)	(4)	(5)
1 Silaut	-	-	-	-
2 Lunang	-	-	-	-
3 Basa Ampek Balai Tapan	-	-	-	-
4 Ranah Ampek Hulu Tapan	-	-	-	-
5 Pancung Soal	-	-	-	-
6 Airpura	-	-	-	-
7 Linggo Sari Baganti	-	-	-	-
8 Ranah Pesisir	-	-	-	-
9 Lengayang	-	-	-	-
10 Sutura	-	-	-	-
11 Batang Kapas	-	-	-	-
12 IV Jurai	-	-	-	-
13 Bayang	-	-	-	63
14 IV Nagari Bayang Utara	-	-	92	240
15 Koto XI Tarusan	-	-	-	-
<b>Pesisir Selatan</b>	<b>-</b>	<b>-</b>	<b>92</b>	<b>303</b>

Sumber/Source: BPS, Statistik Pertanian Hortikultura SPH/ BPS-Statistics Indonesia, Agricultural Statistic for Horticulture SPH



**Tabel 5.2.23 Jumlah Alat Pemberantas Hama yang Ada Pada Petani Menurut Kecamatan di Kabupaten Pesisir Selatan, 2019**  
**Table** **Number of Equipments for Eradicating Plany Pest and Disease At Farmer by Sub-District in Pesisir Selatan Regency, 2019**

Kecamatan Subdistrict	Semprot Mesin Motor Sprayer	Semprot Tangan Hand Sprayer	Solder Solder	Jumlah Total
(1)	(2)	(3)	(4)	(5)
1 Silaut	-	5	-	5
2 Lunang	-	1 528	-	1 528
3 Basa Ampek Balai Tapan	-	257	-	257
4 Ranah Ampek Hulu Tapan	-	75	-	75
5 Pancung Soal	-	150	-	150
6 Airpura	-	392	-	392
7 Linggo Sari Baganti	-	4 112	-	4 112
8 Ranah Pesisir	-	162	-	162
9 Lengayang	-	1 948	-	1 948
10 Sutera	-	757	-	757
11 Batang Kapas	-	3 457	-	3 457
12 IV Jurai	-	201	-	201
13 Bayang	-	995	-	995
14 IV Nagari Bayang Utara	-	321	-	321
15 Koto XI Tarusan	-	1 241	-	1 241
<b>Pesisir Selatan</b>	<b>-</b>	<b>15 601</b>	<b>-</b>	<b>15 601</b>

Sumber/Source: Dinas Tanaman Pangan, Hortikultura dan Perkebunan Kabupaten Pesisir Selatan/Crops, Horticulture, and Plantation Agency of Pesisir Selatan

**Tabel 5.2.24** Jumlah Penyuluh Pertanian, Perikanan dan Kehutanan Menurut Kecamatan di Kabupaten Pesisir Selatan, 2019  
**Table** Number of Instructor of Agriculture, Fisheries and Forestry by Sub-District in Pesisir Selatan Regency, 2019

Kecamatan <i>Subdistrict</i>	PNS	THL	Swadaya	Jumlah <i>Total</i>
(1)	(2)	(3)	(4)	(5)
1 Silaut	2	2	10	14
2 Lunang	4	2	4	10
3 Basa Ampek Balai Tapan	3	2	8	13
4 Ranah Ampek Hulu Tapan	2	3	9	14
5 Pancung Soal	3	3	13	19
6 Airpura	3	5	7	15
7 Linggo Sari Baganti	3	12	24	39
8 Ranah Pesisir	5	6	12	23
9 Lengayang	7	8	16	31
10 Sutura	4	7	10	21
11 Batang Kapas	3	4	12	19
12 IV Jurai	6	3	24	33
13 Bayang	6	1	15	22
14 IV Nagari Bayang Utara	3	1	5	9
15 Koto XI Tarusan	7	4	19	30
<b>Pesisir Selatan</b>	<b>65</b>	<b>63</b>	<b>188</b>	<b>316</b>

Sumber/Source: Dinas Tanaman Pangan, Hortikultura dan Perkebunan Kabupaten Pesisir Selatan/Crops, Horticulture, and Plantation Agency of Pesisir Selatan

**Tabel 5.2.25 Jumlah Kelompok Tani dan Gabungan Kelompok Tani Menurut Kecamatan dan Klasifikasi di Kabupaten Pesisir Selatan, 2019**  
**Number of Group Farmers and Combined of Group Farmers by Sub-District and Classification in Pesisir Selatan Regency, 2019**

Kecamatan Subdistrict	Kelompok Tani Group Farmers				Gapoktan Combined of Group Farmers	Jumlah Total
	Pemula Beginner	Lanjut Advance	Madya Medium	Utama Primary		
(1)	(2)	(3)	(4)	(5)	(6)	(7)
1 Silaut	54	12	4	-	10	80
2 Lunang	52	58	4	-	10	124
3 Basa Ampek Balai Tapan	41	29	1	-	6	77
4 Ranah Ampek Hulu Tapan	44	20	-	-	6	70
5 Pancung Soal	62	44	2	-	9	117
6 Airpura	61	50	1	-	8	120
7 Linggo Sari Baganti	62	104	3	-	16	185
8 Ranah Pesisir	100	74	19	-	11	204
9 Lengayang	154	54	6	-	9	223
10 Sutera	92	115	6	-	13	226
11 Batang Kapas	42	53	8	-	9	112
12 IV Jurai	69	62	-	-	11	142
13 Bayang	80	38	11	-	17	146
14 IV Nagari Bayang Utara	28	23	-	-	4	55
15 Koto XI Tarusan	59	75	1	-	16	151
<b>Pesisir Selatan</b>	<b>1 000</b>	<b>811</b>	<b>66</b>	<b>-</b>	<b>155</b>	<b>2 032</b>

Sumber/Source: Dinas Tanaman Pangan, Hortikultura dan Perkebunan Kabupaten Pesisir Selatan/Crops, Horticulture, and Plantation Agency of Pesisir Selatan

## 5.3 PETERNAKAN/ LIVESTOCK

**Tabel 5.3.1** Jumlah Ternak Menurut Jenis dan Kecamatan di Kabupaten Pesisir Selatan (Ekor), 2019  
**Table** Number of Livestock by Kind and Sub-District in Pesisir Selatan Regency (Tail), 2019

	<b>Kecamatan</b> <i>Subdistrict</i>	<b>Sapi</b> <i>Cow</i>	<b>Kuda</b> <i>Horse</i>	<b>Kerbau</b> <i>Buffalo</i>	<b>Kambing</b> <i>Goat</i>
	<b>(1)</b>	<b>(2)</b>	<b>(3)</b>	<b>(4)</b>	<b>(5)</b>
1	Silaut	4 097	-	13	1 212
2	Lunang	2 235	-	214	1 634
3	Basa Ampek Balai Tapan	1 240	-	1 633	2 824
4	Ranah Ampek Hulu Tapan	969	-	1 223	2 944
5	Pancung Soal	4 861	-	524	3 763
6	Airpura	4 404	-	710	1 920
7	Linggo Sari Baganti	7 333	-	603	476
8	Ranah Pesisir	10 794	-	231	544
9	Lengayang	14 288	-	454	4 209
10	Sutera	10 477	-	994	2 828
11	Batang Kapas	6 656	-	1 062	2 389
12	IV Jurai	4 960	1	278	3 669
13	Bayang	4 724	-	220	3 284
14	IV Nagari Bayang Utara	512	-	-	110
15	Koto XI Tarusan	6 137	-	1 224	1 056
	<b>Pesisir Selatan</b>	<b>83 687</b>	<b>1</b>	<b>9 383</b>	<b>32 862</b>

Sumber/Source: Dinas Peternakan dan Kesehatan Hewan Kabupaten Pesisir Selatan/ Animal Husbandry and Animal Health Agency of Pesisir Selatan

**Tabel 5.3.2** Jumlah Pemotongan Ternak Menurut Jenis dan Kecamatan di Kabupaten Pesisir Selatan (Ekor), 2019  
**Table** Number of Registered Slaughtered Livestock by Kind and Sub-District in Pesisir Selatan Regency (Tail), 2019

	<b>Kecamatan</b> <i>Subdistrict</i>	<b>Sapi</b> <i>Cow</i>	<b>Kuda</b> <i>Horse</i>	<b>Kerbau</b> <i>Buffalo</i>	<b>Kambing</b> <i>Goat</i>
	<b>(1)</b>	<b>(2)</b>	<b>(3)</b>	<b>(4)</b>	<b>(5)</b>
1	Silaut	99	-	-	36
2	Lunang	122	-	-	178
3	Basa Ampek Balai Tapan	175	-	-	242
4	Ranah Ampek Hulu Tapan	141	-	54	221
5	Pancung Soal	341	-	34	26
6	Airpura	105	-	2	8
7	Linggo Sari Baganti	937	-	62	93
8	Ranah Pesisir	618	-	1	49
9	Lengayang	779	-	-	36
10	Sutera	369	-	-	90
11	Batang Kapas	309	-	-	2
12	IV Jurai	1 314	-	20	479
13	Bayang	569	-	5	197
14	IV Nagari Bayang Utara	303	-	-	18
15	Koto XI Tarusan	355	-	-	42
<b>Pesisir Selatan</b>		<b>6 536</b>	<b>-</b>	<b>178</b>	<b>1 717</b>

Sumber/Source: Dinas Peternakan dan Kesehatan Hewan Kabupaten Pesisir Selatan/ Animal Husbandry and Animal Health Agency of Pesisir Selatan

**Tabel 5.3.3** Jumlah Produksi Daging Menurut Jenis dan Kecamatan di Kabupaten Pesisir Selatan (Kg), 2019  
**Table** Production of Meat by Kind and Sub-District in Pesisir Selatan Regency (Kg), 2019

Kecamatan Subdistrict	Sapi Cow	Kuda Horse	Kerbau Buffalo	Kambing Goat
(1)	(2)	(3)	(4)	(5)
1 Silaut	78 322	-	89	1 636
2 Lunang	42 726	-	1 460	2 206
3 Basa Ampek Balai Tapan	23 705	-	11 141	3 812
4 Ranah Ampek Hulu Tapan	18 524	-	8 344	3 974
5 Pancung Soal	92 927	-	3 575	5 079
6 Airpura	84 191	-	4 844	2 592
7 Linggo Sari Baganti	140 184	-	4 114	643
8 Ranah Pesisir	206 347	-	1 576	734
9 Lengayang	273 141	-	3 097	5 681
10 Sutura	200 287	-	6 782	3 817
11 Batang Kapas	127 242	-	7 246	3 225
12 IV Jurai	94 819	-	1 897	4 952
13 Bayang	90 308	-	1 501	4 433
14 IV Nagari Bayang Utara	9 788	-	-	148
15 Koto XI Tarusan	117 320	-	8 351	1 425
<b>Pesisir Selatan</b>	<b>1 599 831</b>	<b>-</b>	<b>64 017</b>	<b>44 357</b>

Sumber/Source: Dinas Peternakan dan Kesehatan Hewan Kabupaten Pesisir Selatan/ Animal Husbandry and Animal Health Agency of Pesisir Selatan

**Tabel 5.3.4** Jumlah Ternak Unggas Menurut Jenis dan Kecamatan di Kabupaten Pesisir Selatan (Ekor), 2019  
**Table** Number of Poultry by Kind and Sub-District in Pesisir Selatan Regency (Tail), 2019

Kecamatan Subdistrict	Ayam Buras Native Chicken	Ayam Ras Pedaging Broiler	Ayam Ras Petelur Layrer	Itik/Itik Manila Duck Manila
(1)	(2)	(3)	(4)	(5)
1 Silaut	34 584		20 000	679
2 Lunang	39 134		-	617
3 Basa Ampek Balai Tapan	40 155		3 100	6 310
4 Ranah Ampek Hulu Tapan	40 405		1 200	3 370
5 Pancung Soal	38 216	47 500	-	2 274
6 Airpura	28 803	153 000	6 450	1 639
7 Linggo Sari Baganti	75 496	23 300	3 300	3 331
8 Ranah Pesisir	58 590	175 000	9 000	12 026
9 Lengayang	143 116	-	6 500	49 358
10 Sutera	46 030	272 000	10 000	5 123
11 Batang Kapas	42 255	84 000	-	20 972
12 IV Jurai	98 968	71 000	37 000	16 754
13 Bayang	94 990	45 000		46 405
14 IV Nagari Bayang Utara	12 625	-	-	950
15 Koto XI Tarusan	58 363	942 000	-	4 369
<b>Pesisir Selatan</b>	<b>851 730</b>	<b>1 812 800</b>	<b>96 550</b>	<b>174 177</b>

Sumber/Source: Dinas Peternakan dan Kesehatan Hewan Kabupaten Pesisir Selatan/ Animal Husbandry and Animal Health Agency of Pesisir Selatan

**Tabel 5.3.5** Jumlah Produksi Daging Unggas Menurut Jenis dan Kecamatan di Kabupaten Pesisir Selatan (Kg), 2019  
**Table** Production of Poultry Meat by Kind and Sub-District in Pesisir Selatan Regency (Kg), 2019

Kecamatan Subdistrict	Ayam Buras Native Chicken	Ayam Ras Pedaging Broiler	Ayam Ras Petelur Layer	Itik/Itik Manila Duck Manila
(1)	(2)	(3)	(4)	(5)
1 Silaut	42 373	-	14 597	399
2 Lunang	47 948	-	-	363
3 Basa Ampek Balai Tapan	49 199	-	2 263	3 710
4 Ranah Ampek Hulu Tapan	49 505	-	876	1 982
5 Pancung Soal	46 823	51 665	-	1 337
6 Airpura	35 290	166 416	4 708	964
7 Linggo Sari Baganti	92 500	25 343	2 409	1 959
8 Ranah Pesisir	71 786	190 345	6 569	7 072
9 Lengayang	175 349	-	4 744	29 024
10 Sutura	56 397	295 850	7 299	3 012
11 Batang Kapas	51 772	91 365	-	12 332
12 IV Jurai	121 258	77 226	27 005	9 852
13 Bayang	116 384	48 946	-	27 288
14 IV Nagari Bayang Utara	15 468	-	-	559
15 Koto XI Tarusan	71 508	1024 598	-	2 569
<b>Pesisir Selatan</b>	<b>1043 560</b>	<b>1971 754</b>	<b>70 470</b>	<b>102 422</b>

Sumber/Source: Dinas Peternakan dan Kesehatan Hewan Kabupaten Pesisir Selatan/ Animal Husbandry and Animal Health Agency of Pesisir Selatan



**Tabel 5.3.6** Jumlah Produksi Telur Unggas Menurut Jenis dan Kecamatan di Kabupaten Pesisir Selatan (Kg), 2019  
**Table** Production of Egg Poultry by Kind and Sub-District in Pesisir Selatan Regency (Kg), 2019

Kecamatan <i>Subdistrict</i>	Ayam Buras <i>Native Chicken</i>	Ayam Ras Petelur <i>Layrer</i>	Itik/Itik Manila <i>Duck Manila</i>
(1)	(2)	(3)	(4)
1 Silaut	22 091	154 200	3 728
2 Lunang	24 997	-	3 387
3 Basa Ampek Balai Tapan	25 649	23 901	34 642
4 Ranah Ampek Hulu Tapan	25 809	9 252	18 501
5 Pancung Soal	24 410	-	12 484
6 Airpura	18 398	49 730	8 998
7 Linggo Sari Baganti	48 223	25 443	18 287
8 Ranah Pesisir	37 424	69 390	66 023
9 Lengayang	91 415	50 115	270 975
10 Sutera	29 402	77 100	28 125
11 Batang Kapas	26 990	-	115 136
12 IV Jurai	63 216	285 270	91 979
13 Bayang	60 675	-	254 763
14 IV Nagari Bayang Utara	8 064	-	5 216
15 Koto XI Tarusan	37 279	-	23 986
<b>Pesisir Selatan</b>	<b>544 042</b>	<b>744 401</b>	<b>956 230</b>

Sumber/Source: Dinas Peternakan dan Kesehatan Hewan Kabupaten Pesisir Selatan/ Animal Husbandry and Animal Health Agency of Pesisir Selatan

**Tabel 5.3.7** Jumlah Konsumsi Daging Menurut Jenis dan Kecamatan di Kabupaten Pesisir Selatan (Kg), 2019  
**Table** Consumption of Meat by Kind and Sub-District in Pesisir Selatan Regency (Kg), 2019

	<b>Kecamatan</b> <i>Subdistrict</i>	<b>Sapi</b> <i>Cow</i>	<b>Kuda</b> <i>Horse</i>	<b>Kerbau</b> <i>Buffalo</i>	<b>Kambing</b> <i>Goat</i>
	<b>(1)</b>	<b>(2)</b>	<b>(3)</b>	<b>(4)</b>	<b>(5)</b>
1	Silaut	62 501	-	68	1 244
2	Lunang	34 095	-	1 110	1 677
3	Basa Ampek Balai Tapan	18 917	-	8 467	2 897
4	Ranah Ampek Hulu Tapan	14 782	-	6 341	3 020
5	Pancung Soal	74 156	-	2 717	3 860
6	Airpura	67 184	-	3 681	1 970
7	Linggo Sari Baganti	111 867	-	3 127	489
8	Ranah Pesisir	164 665	-	1 198	558
9	Lengayang	217 967	-	2 354	4 318
10	Sutera	159 829	-	5 154	2 901
11	Batang Kapas	101 539	-	5 507	2 451
12	IV Jurai	75 666	-	1 442	3 764
13	Bayang	72 066	-	1 141	3 369
14	IV Nagari Bayang Utara	7 811	-	-	112
15	Koto XI Tarusan	93 621	-	6 347	1 083
	<b>Pesisir Selatan</b>	<b>1 276 665</b>	<b>-</b>	<b>48 653</b>	<b>33 712</b>

Sumber/Source: Dinas Peternakan dan Kesehatan Hewan Kabupaten Pesisir Selatan/ Animal Husbandry and Animal Health Agency of Pesisir Selatan

**Tabel 5.3.8** Jumlah Konsumsi Daging Unggas Menurut Jenis dan Kecamatan di Kabupaten Pesisir Selatan (Kg), 2019  
**Table** Consumption of Poultry Meat by Kind and Sub-District in Pesisir Selatan Regency (Kg), 2019

Kecamatan <i>Subdistrict</i>	Ayam Buras <i>Native Chicken</i>	Ayam Ras Pedaging <i>Broiler</i>	Ayam Ras Petelur <i>Layrer</i>	Itik/Itik Manila <i>Duck Manila</i>
(1)	(2)	(3)	(4)	(5)
1 Silaut	24 886		8 573	241
2 Lunang	28 160		-	219
3 Basa Ampek Balai Tapan	28 895	-	1 329	2 243
4 Ranah Ampek Hulu Tapan	29 074	-	514	1 198
5 Pancung Soal	27 499	30 343	-	808
6 Airpura	20 726	97 736	2 765	583
7 Linggo Sari Baganti	54 325	14 884	1 415	1 184
8 Ranah Pesisir	42 160	111 790	3 858	4 275
9 Lengayang	102 982	-	2 786	17 546
10 Sutera	33 122	173 753	4 286	1 821
11 Batang Kapas	30 406	53 659	-	7 455
12 IV Jurai	71 215	45 355	15 860	5 956
13 Bayang	68 352	28 746	-	16 497
14 IV Nagari Bayang Utara	9 084	-	-	338
15 Koto XI Tarusan	41 997	601 746	-	1 553
<b>Pesisir Selatan</b>	<b>612 883</b>	<b>1 158 011</b>	<b>41 386</b>	<b>61 919</b>

Sumber/Source: Dinas Peternakan dan Kesehatan Hewan Kabupaten Pesisir Selatan/ Animal Husbandry and Animal Health Agency of Pesisir Selatan

5.4 PERKEBUNAN DAN KEHUTANAN/ *ESTATE CROPS AND FORESTRY*

**Tabel 5.4.1** Luas Tanaman dan Jumlah Produksi Tanaman Perkebunan Menurut Jenis di Kabupaten Pesisir Selatan, 2019  
**Table** *Planted Area and Production of Smallholder by Kind in Sub-District in Pesisir Selatan Regency, 2019*

Komoditi <i>Commodities</i>	Luas Tanaman <i>Planted Area (Ha)</i>	Produksi <i>Production (Ton)</i>
(1)	(2)	(3)
1 Karet	11 869,50	12 263,72
2 Kelapa	4 950,00	2 963,75
3 Kelapa Hibrida	-	-
4 Kelapa Sawit	40 926,00	345 403,61
5 Kulit Manis	1 111,50	1 310,59
6 Cengkeh	1 099,50	250,29
7 Kopi	1 460,00	1 648,31
8 Pala	1 589,50	540,34
9 Gambir	9 204,50	5 484,97
10 Lada	-	-
11 Coklat	2 281,50	937,80
12 Pinang	1 260,50	256,85
13 Nilam	-	-

Sumber/Source: Dinas Tanaman Pangan, Hortikultura dan Perkebunan Kabupaten Pesisir Selatan/Crops, Horticulture, and Plantation Agency of Pesisir Selatan

**Tabel 5.4.2 Luas Tanaman dan Jumlah Produksi Tanaman Karet Menurut Kecamatan di Kabupaten Pesisir Selatan, 2019**  
**Table** **Planted Area and Production of Smallholder Rubber Plantation by Sub-District in Pesisir Selatan Regency, 2019**

Kecamatan Subdistrict	Luas Tanaman Planted Area (Ha)	Produksi Production (Ton)
(1)	(2)	(3)
1 Silaut	834,00	556,92
2 Lunang	706,00	756,60
3 Basa Ampek Balai Tapan	1 348,00	1 472,25
4 Ranah Ampek Hulu Tapan	1 178,00	1 298,70
5 Pancung Soal	490,00	245,52
6 Airpura	47,50	40,32
7 Linggo Sari Baganti	1 688,00	1 648,51
8 Ranah Pesisir	353,00	151,36
9 Lengayang	619,00	827,32
10 Sutera	528,00	373,67
11 Batang Kapas	1 468,00	2 208,48
12 IV Jurai	816,00	645,54
13 Bayang	1 143,00	1 512,28
14 IV Nagari Bayang Utara	377,00	297,56
15 Koto XI Tarusan	274,00	228,69
<b>Pesisir Selatan</b>	<b>11 869,50</b>	<b>12 263,72</b>

Sumber/Source: Dinas Tanaman Pangan, Hortikultura dan Perkebunan Kabupaten Pesisir Selatan/Crops, Horticulture, and Plantation Agency of Pesisir Selatan

**Tabel 5.4.3** Luas Tanaman dan Jumlah Produksi Tanaman Kelapa Menurut Kecamatan di Kabupaten Pesisir Selatan, 2019  
**Table** *Planted Area and Production of Smallholder Coconut Plantation by Sub-District in Pesisir Selatan Regency, 2019*

Kecamatan Subdistrict	Luas Tanaman Planted Area (Ha)	Produksi Production (Ton)
(1)	(2)	(3)
1 Silaut	144	93,52
2 Lunang	59	-
3 Basa Ampek Balai Tapan	17	12,75
4 Ranah Ampek Hulu Tapan	127	18,00
5 Pancung Soal	70	52,00
6 Airpura	407	99,00
7 Linggo Sari Baganti	565	405,88
8 Ranah Pesisir	495	69,00
9 Lengayang	625	377,73
10 Sutura	994	757,73
11 Batang Kapas	579	466,49
12 IV Jurai	114	78,08
13 Bayang	275	83,99
14 IV Nagari Bayang Utara	31	21,60
15 Koto XI Tarusan	448	428,00
<b>Pesisir Selatan</b>	<b>4 950,00</b>	<b>2 963,77</b>

Sumber/Source: Dinas Tanaman Pangan, Hortikultura dan Perkebunan Kabupaten Pesisir Selatan/Crops, Horticulture, and Plantation Agency of Pesisir Selatan

**Tabel 5.4.4** Luas Tanaman dan Jumlah Produksi Tanaman Kelapa Sawit Menurut Kecamatan di Kabupaten Pesisir Selatan, 2019  
**Table** *Planted Area and Production of Smallholder Palm Plantation by Sub-District in Pesisir Selatan Regency, 2019*

Kecamatan Subdistrict		Luas Tanaman Planted Area (Ha)	Produksi Production (Ton)
(1)		(2)	(3)
1	Silaut	8 756	88 696,14
2	Lunang	6 368	71 640,47
3	Basa Ampek Balai Tapan	1 507	11 820,60
4	Ranah Ampek Hulu Tapan	4 652	21 707,40
5	Pancung Soal	4 095	37 050,00
6	Airpura	5 654	53 602,50
7	Linggo Sari Baganti	2 746	15 894,00
8	Ranah Pesisir	1 988	11 097,60
9	Lengayang	3 792	26 498,00
10	Sutera	1 197	6 820,00
11	Batang Kapas	17	119,00
12	IV Jurai	60	148,75
13	Bayang	22	138,60
14	IV Nagari Bayang Utara	-	-
15	Koto XI Tarusan	72	170,00
<b>Pesisir Selatan</b>		<b>40 926,00</b>	<b>345 403,06</b>

Sumber/Source: Dinas Tanaman Pangan, Hortikultura dan Perkebunan Kabupaten Pesisir Selatan/Crops, Horticulture, and Plantation Agency of Pesisir Selatan

**Tabel 5.4.5** Luas Tanaman dan Jumlah Produksi Tanaman Kulit Manis Menurut Kecamatan di Kabupaten Pesisir Selatan, 2019  
**Table** *Planted Area and Production of Smallholder Cinnamons Plantation by Sub-District in Pesisir Selatan Regency, 2019*

Kecamatan <i>Subdistrict</i>	Luas Tanaman <i>Planted Area (Ha)</i>	Produksi <i>Production (Ton)</i>
(1)	(2)	(3)
1 Silaut	30,00	-
2 Lunang	-	-
3 Basa Ampek Balai Tapan	7,00	-
4 Ranah Ampek Hulu Tapan	129,00	12,48
5 Pancung Soal	25,00	12,48
6 Airpura	8,00	11,20
7 Linggo Sari Baganti	58,00	19,36
8 Ranah Pesisir	-	-
9 Lengayang	165,00	142,80
10 Sutura	8,00	4,24
11 Batang Kapas	8,00	17,49
12 IV Jurai	256,50	460,57
13 Bayang	282,00	496,32
14 IV Nagari Bayang Utara	135,00	133,65
15 Koto XI Tarusan	-	-
<b>Pesisir Selatan</b>	<b>1 111,50</b>	<b>1 310,59</b>

Sumber/Source: Dinas Tanaman Pangan, Hortikultura dan Perkebunan Kabupaten Pesisir Selatan/Crops, Horticulture, and Plantation Agency of Pesisir Selatan



**Tabel 5.4.6** Luas Tanaman dan Jumlah Produksi Tanaman Cengkeh Menurut Kecamatan di Kabupaten Pesisir Selatan, 2019  
**Table** *Planted Area and Production of Smallholder Clove Plantation by Sub-District in Pesisir Selatan Regency, 2019*

<b>Kecamatan</b> <i>Subdistrict</i>	<b>Luas Tanaman</b> <i>Planted Area (Ha)</i>	<b>Produksi</b> <i>Production (Ton)</i>
<b>(1)</b>	<b>(2)</b>	<b>(3)</b>
1 Silaut	-	-
2 Lunang	-	-
3 Basa Ampek Balai Tapan	8,00	1,71
4 Ranah Ampek Hulu Tapan	3,00	0,86
5 Pancung Soal	5,00	0,90
6 Airpura	4,00	1,60
7 Linggo Sari Baganti	85,00	25,63
8 Ranah Pesisir	-	-
9 Lengayang	2,00	-
10 Sutera	140,50	1,96
11 Batang Kapas	499,00	147,80
12 IV Jurai	100,00	31,75
13 Bayang	142,00	27,41
14 IV Nagari Bayang Utara	79,00	7,48
15 Koto XI Tarusan	32,00	3,20
<b>Pesisir Selatan</b>	<b>1 099,50</b>	<b>250,30</b>

Sumber/Source: Dinas Tanaman Pangan, Hortikultura dan Perkebunan Kabupaten Pesisir Selatan/Crops, Horticulture, and Plantation Agency of Pesisir Selatan

**Tabel 5.4.7** Luas Tanaman dan Jumlah Produksi Tanaman Kopi Menurut Kecamatan di Kabupaten Pesisir Selatan, 2019  
**Table** *Planted Area and Production of Smallholder Coffee Plantation by Sub-District in Pesisir Selatan Regency, 2019*

Kecamatan <i>Subdistrict</i>	Luas Tanaman <i>Planted Area (Ha)</i>	Produksi <i>Production (Ton)</i>
(1)	(2)	(3)
1 Silaut	96,00	-
2 Lunang	-	-
3 Basa Ampek Balai Tapan	37,00	26,10
4 Ranah Ampek Hulu Tapan	311,00	582,35
5 Pancung Soal	70,00	27,41
6 Airpura	41,00	28,80
7 Linggo Sari Baganti	101,00	289,00
8 Ranah Pesisir	10,00	-
9 Lengayang	446,00	495,00
10 Sutura	31,50	56,65
11 Batang Kapas	40,00	3,60
12 IV Jurai	204,50	128,00
13 Bayang	29,00	27,00
14 IV Nagari Bayang Utara	43,00	20,40
15 Koto XI Tarusan	-	-
<b>Pesisir Selatan</b>	<b>1 460,00</b>	<b>1 684,31</b>

Sumber/Source: Dinas Tanaman Pangan, Hortikultura dan Perkebunan Kabupaten Pesisir Selatan/ *Crops, Horticulture, and Plantation Agency of Pesisir Selatan*

**Tabel 5.4.8 Luas Tanaman dan Jumlah Produksi Tanaman Pala Menurut Kecamatan di Kabupaten Pesisir Selatan, 2019**  
**Table** **Planted Area and Production of Smallholder Nutmeg Plantation by Sub-District in Pesisir Selatan Regency, 2019**

Kecamatan Subdistrict	Luas Tanaman Planted Area (Ha)	Produksi Production (Ton)
(1)	(2)	(3)
1 Silaut	-	-
2 Lunang	5,00	-
3 Basa Ampek Balai Tapan	1,00	-
4 Ranah Ampek Hulu Tapan	2,00	-
5 Pancung Soal	60,00	4,10
6 Airpura	10,50	-
7 Linggo Sari Baganti	192,00	13,10
8 Ranah Pesisir	99,00	41,50
9 Lengayang	224,00	85,18
10 Sutera	161,00	56,65
11 Batang Kapas	110,00	72,05
12 IV Jurai	210,00	35,10
13 Bayang	320,00	202,02
14 IV Nagari Bayang Utara	89,00	14,76
15 Koto XI Tarusan	106,00	15,89
<b>Pesisir Selatan</b>	<b>1 589,50</b>	<b>540,35</b>

Sumber/Source: Dinas Tanaman Pangan, Hortikultura dan Perkebunan Kabupaten Pesisir Selatan/Crops, Horticulture, and Plantation Agency of Pesisir Selatan

**Tabel 5.4.9** Luas Tanaman dan Jumlah Produksi Tanaman Gambir Menurut Kecamatan di Kabupaten Pesisir Selatan, 2019  
**Table** *Planted Area and Production of Smallholder Gambir Plantation by Sub-District in Pesisir Selatan Regency, 2019*

Kecamatan Subdistrict	Luas Tanaman Planted Area (Ha)	Produksi Production (Ton)
(1)	(2)	(3)
1 Silaut	-	-
2 Lunang	2,00	-
3 Basa Ampek Balai Tapan	1,00	0,18
4 Ranah Ampek Hulu Tapan	123,00	19,74
5 Pancung Soal	56,00	8,04
6 Airpura	2,50	0,30
7 Linggo Sari Baganti	74,00	8,82
8 Ranah Pesisir	71,00	2,64
9 Lengayang	248,00	18,26
10 Sutura	3 845,00	754,14
11 Batang Kapas	1 414,00	448,88
12 IV Jurai	54,00	9,03
13 Bayang	72,00	16,00
14 IV Nagari Bayang Utara	2,00	-
15 Koto XI Tarusan	3 240,00	4 198,95
<b>Pesisir Selatan</b>	<b>9 204,50</b>	<b>5 484,98</b>

Sumber/Source: Dinas Tanaman Pangan, Hortikultura dan Perkebunan Kabupaten Pesisir Selatan/Crops, Horticulture, and Plantation Agency of Pesisir Selatan

**Tabel 5.4.10 Luas Tanaman dan Jumlah Produksi Tanaman Coklat Menurut Kecamatan di Kabupaten Pesisir Selatan, 2019**  
**Table** **Planted Area and Production of Smallholder Cocoa Plantation by Sub-District in Pesisir Selatan Regency, 2019**

	<b>Kecamatan</b> <i>Subdistrict</i>	<b>Luas Tanaman</b> <i>Planted Area (Ha)</i>	<b>Produksi</b> <i>Production (Ton)</i>
	<b>(1)</b>	<b>(2)</b>	<b>(3)</b>
1	Silaut	33,00	-
2	Lunang	7,00	2,86
3	Basa Ampek Balai Tapan	0,50	0,42
4	Ranah Ampek Hulu Tapan	30,00	2,54
5	Pancung Soal	62,50	25,15
6	Airpura	8,00	5,00
7	Linggo Sari Baganti	134,00	37,23
8	Ranah Pesisir	28,00	8,74
9	Lengayang	134,00	48,96
10	Sutera	103,00	17,47
11	Batang Kapas	71,00	28,29
12	IV Jurai	428,50	104,42
13	Bayang	217,00	84,87
14	IV Nagari Bayang Utara	130,00	24,65
15	Koto XI Tarusan	895,00	547,20
	<b>Pesisir Selatan</b>	<b>2 281,50</b>	<b>937,80</b>

Sumber/Source: Dinas Tanaman Pangan, Hortikultura dan Perkebunan Kabupaten Pesisir Selatan/ Crops, Horticulture, and Plantation Agency of Pesisir Selatan

**Tabel 5.4.11 Luas Tanaman dan Jumlah Produksi Tanaman Pinang Menurut Kecamatan di Kabupaten Pesisir Selatan, 2019**  
**Table** **Planted Area and Production of Smallholder Areca Nut Plantation by Sub-District in Pesisir Selatan Regency, 2019**

Kecamatan Subdistrict	Luas Tanaman Planted Area (Ha)	Produksi Production (Ton)
(1)	(2)	(3)
1 Silaut	53,00	18,40
2 Lunang	38,00	10,80
3 Basa Ampek Balai Tapan	104,00	27,90
4 Ranah Ampek Hulu Tapan	214,00	30,00
5 Pancung Soal	40,00	4,40
6 Airpura	69,50	16,40
7 Linggo Sari Baganti	41,00	14,00
8 Ranah Pesisir	78,00	5,70
9 Lengayang	106,00	17,76
10 Sutura	41,00	12,40
11 Batang Kapas	48,00	7,30
12 IV Jurai	63,00	16,80
13 Bayang	64,00	15,36
14 IV Nagari Bayang Utara	21,00	5,04
15 Koto XI Tarusan	280,00	54,60
<b>Pesisir Selatan</b>	<b>1 260,50</b>	<b>256,86</b>

Sumber/Source: Dinas Tanaman Pangan, Hortikultura dan Perkebunan Kabupaten Pesisir Selatan/Crops, Horticulture, and Plantation Agency of Pesisir Selatan

**Tabel 5.4.12 Luas Kawasan Hutan Menurut Kecamatan di Kabupaten Pesisir Selatan (Ha), 2019**  
**Table Forest Area by Sub-District in Pesisir Selatan Regency (Ha), 2019**

Kecamatan <i>Subdistrict</i>	Hutan Konservasi <i>Conservation Forest</i>		Hutan Lindung <i>Protected Forest</i>
	Terbatas <i>Limited</i>	Tetap <i>Permanent</i>	
(1)	(2)	(3)	(4)
1 Silaut	-	3 079,59	4 620,69
2 Lunang	-	9 388,98	-
3 Basa Ampek Balai Tapan	-	4 134,67	-
4 Ranah Ampek Hulu Tapan	-	10 277,72	-
5 Pancung Soal	-	16 093,41	3 764,85
6 Airpura	-	17 588,21	77,95
7 Linggo Sari Baganti	-	34 752,09	-
8 Ranah Pesisir	-	38 360,82	-
9 Lengayang	-	45 267,19	-
10 Sutura	-	35 915,20	-
11 Batang Kapas	-	12 215,00	-
12 IV Jurai	-	24 416,54	-
13 Bayang	977,74	65,72	380,60
14 IV Nagari Bayang Utara	7 811,74	7 718,53	-
15 Koto XI Tarusan	11 843,72	-	13 627,81
<b>Pesisir Selatan</b>	<b>20 633,20</b>	<b>259 273,67</b>	<b>22 471,90</b>

Lanjutan Tabel/Continued Table 5.4.12

	Kecamatan <i>Subdistrict</i>	Hutan Produksi <i>Production Forest</i>		
		Terbatas <i>Limited</i>	Tetap <i>Permanent</i>	Dapat Dikonversi <i>Convertible</i>
	(1)	(5)	(6)	(7)
1	Silaut	2 820,61	2 028,91	3 574,80
2	Lunang	8 975,98	1 924,25	2 451,62
3	Basa Ampek Balai Tapan	869,60	-	6 746,66
4	Ranah Ampek Hulu Tapan	1 992,85	-	7 999,83
5	Pancung Soal	5 478,05	-	3 992,65
6	Airpura	9 205,68	-	1 112,79
7	Linggo Sari Baganti	5 686,56	-	2 797,69
8	Ranah Pesisir	6 207,24	-	2 459,84
9	Lengayang	4 019,13	-	-
10	Sutera	-	-	-
11	Batang Kapas	-	-	-
12	IV Jurai	-	-	-
13	Bayang	-	-	-
14	IV Nagari Bayang Utara	-	-	-
15	Koto XI Tarusan	-	-	-
<b>Pesisir Selatan</b>		<b>45 255,70</b>	<b>3 953,16</b>	<b>31 135,88</b>

Catatan/ Note: Perhitungan luas berdasarkan SK Menteri Kehutanan No. 35/Menhut-II/2013 tanggal 15 Januari 2013 Jo Peta Lampiran SK Menteri Lingkungan Hidup dan Kehutanan Republik Indonesia Nomor: SK.8089/MENLHK-PKTL/KUH/PLA.2/11/2018 tanggal 23 November 2018

Sumber/Source: Dinas Kehutanan Provinsi Sumatera Barat-UPTD Kesatuan Pengelolaan Hutan Produksi (KPHP) Pesisir Selatan



5.5 PERIKANAN/ FISHERIES

**Tabel 5.5.1 Jumlah Pengusaha Perikanan Laut Menurut Kecamatan di Kabupaten Pesisir Selatan, 2019**  
**Table Number of Marine Fisheries Entrepreneurs by Sub-District in Pesisir Selatan Regency , 2019**

Kecamatan <i>Subdistrict</i>	Usaha Perorangan <i>Personal Business</i>	Usaha Bersama <i>Joint Business</i>	Jumlah <i>Total</i>
(1)	(2)	(3)	(3)
1 Silaut	21	-	21
2 Lunang	6	-	6
3 Basa Ampek Balai Tapan	44	-	44
4 Ranah Ampek Hulu Tapan	-	-	-
5 Pancung Soal	163	-	163
6 Airpura	24	-	24
7 Linggo Sari Baganti	273	-	273
8 Ranah Pesisir	201	-	201
9 Lengayang	243	-	243
10 Sutura	189	-	189
11 Batang Kapas	148	-	148
12 IV Jurai	151	-	151
13 Bayang	139	-	139
14 IV Nagari Bayang Utara	337	-	337
15 Koto XI Tarusan	227	-	227
<b>Pesisir Selatan</b>	<b>2 166</b>	<b>-</b>	<b>2 166</b>

Sumber/Source: Dinas Perikanan Kabupaten Pesisir Selatan/ Fishery Agency of Pesisir Selatan

**Tabel 5.5.2** Luas Area dan Produksi Perikanan Darat Menurut Kecamatan di Kabupaten Pesisir Selatan, 2019  
**Table** Area and Production of Inland Fisheries by Sub-District in Pesisir Selatan Regency, 2019

	Kecamatan <i>Subdistrict</i>	Peraian Umum <i>Open Water</i>		
		Jumlah Rumah Tangga yang Mengusahakan	Luas Area (Ha)	Produksi Production (Ton)
	(1)	(2)	(3)	(3)
1	Silaut	16,00	253,00	29,76
2	Lunang	-	-	-
3	Basa Ampek Balai Tapan	31,00	342,00	27,56
4	Ranah Ampek Hulu Tapan	-	-	-
5	Pancung Soal	32,00	257,00	31,76
6	Airpura	-	-	-
7	Linggo Sari Baganti	25,00	465,00	19,80
8	Ranah Pesisir	23,00	974,00	17,65
9	Lengayang	31,00	1 124,00	16,78
10	Sutera	25,00	1 265,00	19,45
11	Batang Kapas	27,00	342,00	18,89
12	IV Jurai	24,00	475,00	10,68
13	Bayang	19,00	679,00	29,76
14	IV Nagari Bayang Utara	24,00	189,00	32,45
15	Koto XI Tarusan	27,00	395,00	43,85
	<b>Pesisir Selatan</b>	<b>304,00</b>	<b>6 760,00</b>	<b>298,39</b>

Lanjutan Tabel/Continued Table 5.5.2

Kecamatan Subdistrict		Jumlah Rumah Tangga yang Mengusahakan	Budidaya Cultivation	Produksi Production (Ton)
			Luas Area (Ha)	
(1)		(5)	(6)	(7)
1	Silaut	154,00	19,40	278,98
2	Lunang	277,00	25,70	409,24
3	Basa Ampek Balai Tapan	213,00	28,50	307,71
4	Ranah Ampek Hulu Tapan	180,00	35,60	345,69
5	Pancung Soal	296,00	83,02	480,79
6	Airpura	245,00	201,75	413,67
7	Linggo Sari Baganti	317,00	95,10	505,66
8	Ranah Pesisir	265,00	105,40	681,52
9	Lengayang	327,00	173,15	1 926,69
10	Sutera	253,00	161,75	1 602,55
11	Batang Kapas	378,00	155,25	1 420,87
12	IV Jurai	383,00	145,03	1 842,64
13	Bayang	286,00	110,50	1 303,56
14	IV Nagari Bayang Utara	183,00	141,25	1 044,99
15	Koto XI Tarusan	283,00	285,99	3 181,76
<b>Pesisir Selatan</b>		<b>4 040,00</b>	<b>1 767,39</b>	<b>15 746,32</b>

Sumber/Source: Dinas Perikanan Kabupaten Pesisir Selatan/ Fishery Agency of Pesisir Selatan

**Tabel 5.5.3** Jumlah Nelayan Perikanan Laut Menurut Kecamatan di Kabupaten Pesisir Selatan, 2019  
**Table** *Number of Sea Fisherman by Sub-District in Pesisir Selatan Regency, 2019*

Kecamatan <i>Subdistrict</i>	Nelayan Penuh <i>Full Time Fisherman</i>	Nelayan Sambilan <i>Part Time Fisherman</i>	Jumlah <i>Total</i>
(1)	(2)	(3)	(3)
1 Silaut	20	80	102
2 Lunang	-	-	-
3 Basa Ampek Balai Tapan	-	-	-
4 Ranah Ampek Hulu Tapan	-	-	-
5 Pancung Soal	15	20	35
6 Airpura	735	97	832
7 Linggo Sari Baganti	2 562	756	3 318
8 Ranah Pesisir	1 013	148	1 161
9 Lengayang	2 521	689	3 210
10 Sutera	2 450	836	3 306
11 Batang Kapas	1 085	125	1 210
12 IV Jurai	697	320	1 017
13 Bayang	1 060	150	1 210
14 IV Nagari Bayang Utara	-	-	-
15 Koto XI Tarusan	2 343	1 129	3 482
<b>Pesisir Selatan</b>	<b>14 501</b>	<b>4 350</b>	<b>18 883</b>

Sumber/Source: Dinas Perikanan Kabupaten Pesisir Selatan/ Fishery Agency of Pesisir Selatan

**Tabel 5.5.4 Jumlah Perahu Penangkap Ikan Laut Menurut Kategori dan Kecamatan di Kabupaten Pesisir Selatan, 2019**  
**Number of Marine Fishing Boat by Category and Sub-District in Pesisir Selatan Regency, 2019**

Kecamatan Subdistrict	Perahu Tanpa Motor Non Powered Boat	Perahu Motor Tempel Outboard Motor Boat	Kapal Motor Motor Boat	Jumlah Total
(1)	(2)	(3)	(4)	(5)
1 Silaut	18	20	-	38
2 Lunang	-	-	-	-
3 Basa Ampek Balai Tapan	-	-	-	-
4 Ranah Ampek Hulu Tapan	-	-	-	-
5 Pancung Soal	-	5	-	-
6 Airpura	7	125	-	132
7 Linggo Sari Baganti	47	242	210	499
8 Ranah Pesisir	5	221	1	227
9 Lengayang	13	260	150	423
10 Sutera	95	345	135	575
11 Batang Kapas	55	233	52	340
12 IV Jurai	20	250	10	280
13 Bayang	6	218	7	231
14 IV Nagari Bayang Utara	-	-	-	-
15 Koto XI Tarusan	18	421	89	528
<b>Pesisir Selatan</b>	<b>284</b>	<b>2 340</b>	<b>654</b>	<b>3 278</b>

Sumber/Source: Dinas Perikanan Kabupaten Pesisir Selatan/ Fishery Agency of Pesisir Selatan

**Tabel 5.5.5** Jumlah Alat Penangkapan Ikan Laut Menurut Jenis Alat Tangkap dan Kecamatan di Kabupaten Pesisir Selatan, 2019  
**Table** Number of Sea Fishing Tool by Type and Sub-District in Pesisir Selatan Regency, 2019

Kecamatan Subdistrict	Pukat Kantong Seine Net			Jumlah Total
	Payang Boot Seines	Dogol Danish Seines	Pukat Pantai Beach Seines	
(1)	(2)	(3)	(4)	(5)
1 Silaut	-	-	-	-
2 Lunang	-	-	-	-
3 Basa Ampek Balai Tapan	-	-	-	-
4 Ranah Ampek Hulu Tapan	-	-	-	-
5 Pancung Soal	-	-	-	-
6 Airpura	17	-	7	24
7 Linggo Sari Baganti	76	22	-	98
8 Ranah Pesisir	19	-	10	29
9 Lengayang	57	-	30	87
10 Sutera	92	-	95	187
11 Batang Kapas	3	-	55	58
12 IV Jurai	2	-	35	37
13 Bayang	16	-	26	42
14 IV Nagari Bayang Utara	-	-	-	-
15 Koto XI Tarusan	27	-	37	64
<b>Pesisir Selatan</b>	<b>309</b>	<b>22</b>	<b>295</b>	<b>626</b>

Lanjutan Tabel/Continued Table 5.5.5

	Kecamatan <i>Subdistrict</i>	Jaring Insang <i>Gillnets</i>		Trammel Net	Jumlah <i>Total</i>
		Jaring Insang Hanyut/ <i>Drifnets</i>	Jaring Insang Tetap <i>Set Gillnets</i>		
	(1)	(6)	(7)	(8)	(9)
1	Silaut	5	15	-	20
2	Lunang	-	-	-	-
3	Basa Ampek Balai Tapan	-	-	-	-
4	Ranah Ampek Hulu Tapan	-	-	-	-
5	Pancung Soal	-	5	-	5
6	Airpura	72	15	-	87
7	Linggo Sari Baganti	110	113	37	260
8	Ranah Pesisir	248	24	45	317
9	Lengayang	123	50	59	232
10	Sutera	97	107	56	260
11	Batang Kapas	115	92	-	207
12	IV Jurai	-	104	-	104
13	Bayang	-	47	30	77
14	IV Nagari Bayang Utara	-	-	-	-
15	Koto XI Tarusan	68	77	75	220
	<b>Pesisir Selatan</b>	<b>838</b>	<b>649</b>	<b>302</b>	<b>1 789</b>

Lanjutan Tabel/Continued Table 5.5.5

Kecamatan <i>Subdistrict</i>	Pancing <i>Hooks and Lines</i>			Jumlah <i>Total</i>
	Rawai Tetap <i>Long Lines</i>	Pancing Tonda <i>Trolling Lines</i>	Pancing Lain <i>Others Lines</i>	
(1)	(10)	(11)	(12)	(13)
1 Silaut	-	-	30	30
2 Lunang	-	-	-	-
3 Basa Ampek Balai Tapan	-	-	-	-
4 Ranah Ampek Hulu Tapan	-	-	-	-
5 Pancung Soal	-	-	-	-
6 Airpura	-	-	35	35
7 Linggo Sari Baganti	-	11	79	90
8 Ranah Pesisir	-	-	50	50
9 Lengayang	-	101	144	245
10 Sutura	12	20	120	152
11 Batang Kapas	-	-	138	138
12 IV Jurai	4	10	35	49
13 Bayang	39	29	89	157
14 IV Nagari Bayang Utara	-	-	-	-
15 Koto XI Tarusan	-	-	235	235
<b>Pesisir Selatan</b>	<b>55</b>	<b>171</b>	<b>955</b>	<b>1 181</b>



Lanjutan Tabel/Continued Table 5.5.5

Kecamatan <i>Subdistrict</i>	Bagan		Lampara Dasar	Jumlah <i>Total</i>
	Bagan Perahu <i>Boat Life Nets</i>	Bagan Mesin		
(1)	(14)	(15)	(16)	(17)
1 Silaut	-	-	-	-
2 Lunang	-	-	-	-
3 Basa Ampek Balai Tapan	-	-	-	-
4 Ranah Ampek Hulu Tapan	-	-	-	-
5 Pancung Soal	-	-	-	-
6 Airpura	-	-	-	-
7 Linggo Sari Baganti	-	19	113	132
8 Ranah Pesisir	-	-	-	-
9 Lengayang	-	-	-	-
10 Sutera	-	72	-	72
11 Batang Kapas	-	52	-	52
12 IV Jurai	-	-	-	-
13 Bayang	-	-	-	-
14 IV Nagari Bayang Utara	-	-	-	-
15 Koto XI Tarusan	56	65	-	121
<b>Pesisir Selatan</b>	<b>56</b>	<b>208</b>	<b>113</b>	<b>377</b>

Sumber/Source: Dinas Perikanan Kabupaten Pesisir Selatan/ Fishery Agency of Pesisir Selatan

**Tabel 5.5.6** Jumlah Produksi dan Nilai Ikan Laut Segar Menurut Kecamatan di Kabupaten Pesisir Selatan, 2019  
**Table** Production and Value of Fresh Marine Fish by Sub-District in Pesisir Selatan Regency, 2019

Kecamatan Subdistrict	Produksi Production (Ton)	Nilai Value (Juta/Billion)
(1)	(2)	(3)
1 Silaut	12,50	300,00
2 Lunang	-	-
3 Basa Ampek Balai Tapan	-	-
4 Ranah Ampek Hulu Tapan	-	-
5 Pancung Soal	-	-
6 Airpura	2 080,69	49 936,56
7 Linggo Sari Baganti	6 987,86	167 708,64
8 Ranah Pesisir	1 969,73	47 273,52
9 Lengayang	6 159,54	147 828,96
10 Sutera	8 706,59	208 958,16
11 Batang Kapas	3 549,78	85 194,72
12 IV Jurai	1 335,65	32,06
13 Bayang	1 276,89	30,64
14 IV Nagari Bayang Utara	-	-
15 Koto XI Tarusan	9 267,64	222 423,36
<b>Pesisir Selatan</b>	<b>41 346,87</b>	<b>992 324,92</b>

Sumber/Source: Dinas Perikanan Kabupaten Pesisir Selatan/ Fishery Agency of Pesisir Selatan

**Tabel 5.5.7** Jumlah Luas dan Produksi Ikan Sungai Menurut Kecamatan di Kabupaten Pesisir Selatan, 2019  
**Table** Production and Value of Fresh Marine Fish by Sub-District in Pesisir Selatan Regency, 2019

	<b>Kecamatan</b> <i>Subdistrict</i>	<b>Luas</b> <i>Area (Ha)</i>	<b>Produksi</b> <i>Production (Ton)</i>
	<b>(1)</b>	<b>(2)</b>	<b>(3)</b>
1	Silaut	150,00	29,76
2	Lunang	-	-
3	Basa Ampek Balai Tapan	160,00	27,56
4	Ranah Ampek Hulu Tapan	-	-
5	Pancung Soal	230,00	31,76
6	Airpura	-	-
7	Linggo Sari Baganti	170,00	19,80
8	Ranah Pesisir	190,00	17,65
9	Lengayang	140,00	16,78
10	Sutera	90,00	19,45
11	Batang Kapas	210,00	18,89
12	IV Jurai	100,00	10,68
13	Bayang	130,00	29,76
14	IV Nagari Bayang Utara	180,00	32,45
15	Koto XI Tarusan	270,00	43,85
	<b>Pesisir Selatan</b>	<b>2 020,00</b>	<b>298,39</b>

Sumber/Source: Dinas Perikanan Kabupaten Pesisir Selatan/ Fishery Agency of Pesisir Selatan

**Tabel 5.5.8** Jumlah Luas dan Produksi Ikan Kolam Menurut Kecamatan di Kabupaten Pesisir Selatan, 2019  
**Table** Production and Value of Fresh Marine Fish by Sub-District in Pesisir Selatan Regency, 2019

Kecamatan Subdistrict	Luas Area (Ha)	Produksi Production (Ton)
(1)	(2)	(3)
1 Silaut	10,66	590,62
2 Lunang	18,45	598,58
3 Basa Ampek Balai Tapan	17,02	726,59
4 Ranah Ampek Hulu Tapan	21,95	654,86
5 Pancung Soal	32,40	1 952,29
6 Airpura	17,95	1 930,39
7 Linggo Sari Baganti	47,93	653,86
8 Ranah Pesisir	57,39	880,28
9 Lengayang	97,95	1 414,26
10 Sutura	33,83	665,75
11 Batang Kapas	65,72	995,73
12 IV Jurai	65,32	747,41
13 Bayang	83,63	749,95
14 IV Nagari Bayang Utara	72,36	656,85
15 Koto XI Tarusan	106,05	1 160,33
<b>Pesisir Selatan</b>	<b>748,61</b>	<b>14 377,75</b>

Sumber/Source: Dinas Perikanan Kabupaten Pesisir Selatan/ Fishery Agency of Pesisir Selatan



## Jumlah Air Bersih yang disalurkan di Kabupaten Pesisir Selatan, 2019

Number of Distributed Clean Water in Pesisir Selatan Regency, 2019



4 216 009 m<sup>3</sup>

## Jumlah Pelanggan Listrik, 2019

Number of Electricity Consumer, 2019



112 002 Pelanggan

Jumlah Daya Terpakai  
Amount of Power

107 427 700 Kwh





## PENJELASAN TEKNIS

1. Klasifikasi industri yang digunakan dalam survei ini berdasar kepada Klasifikasi Baku Lapangan Usaha Indonesia (KBLI). KBLI adalah klasifikasi lapangan usaha yang berdasar kepada International Standard Industrial Classification of All Economic Activities (ISIC) revisi 4 yang telah disesuaikan dengan kondisi Indonesia.
2. **Industri manufaktur** adalah suatu kegiatan ekonomi yang melakukan kegiatan mengubah suatu barang dasar secara mekanis, kimia, atau dengan tangan sehingga menjadi barang jadi/setengah jadi, dan atau barang yang kurang nilainya menjadi barang yang lebih tinggi nilainya, dan sifatnya lebih dekat kepada pemakai akhir. Termasuk dalam kegiatan ini adalah jasa industri dan pekerjaan perakitan.
3. **Jasa industri** adalah kegiatan industri yang melayani keperluan pihak lain. Pada kegiatan ini bahan baku disediakan oleh pihak lain sedangkan pihak pengolah hanya melakukan pengolahannya dengan mendapat imbalan sebagai balas jasa (upah maklon).
4. **Perusahaan atau usaha industri** adalah suatu unit (kesatuan) usaha yang melakukan kegiatan ekonomi,

## TECHNICAL NOTES

1. *The industrial classification adopted in this survey refers to the Klasifikasi Baku Lapangan Usaha Indonesia (KBLI). KBLI is classification of economic activities based on the International Standard Industrial Classification of All Economic Activities (ISIC rev 4) that has been modified according to the local condition in Indonesia.*
2. **Manufacturing industry** is defined as an economic activity processing basic goods mechanically, chemicals or manually into final or intermediate goods. It is also defined as processing of lower value goods into higher value goods as final or intermediate products. The activities also include services for manufacturing and assembling.
3. **Services for manufacturing** is defined as a manufacturing activity which serving other manufacturing establishments. In this case, raw materials are supplied by others while the workers are paid as a compensation for processing raw materials.
4. **A manufacturing establishment** is defined as a production unit engaged in economic activity, producing goods or services,



bertujuan menghasilkan barang atau jasa, terletak pada suatu bangunan atau lokasi tertentu, dan mempunyai catatan administrasi tersendiri mengenai produksi dan struktur biaya serta ada seorang atau lebih yang bertanggung jawab atas usaha tersebut.

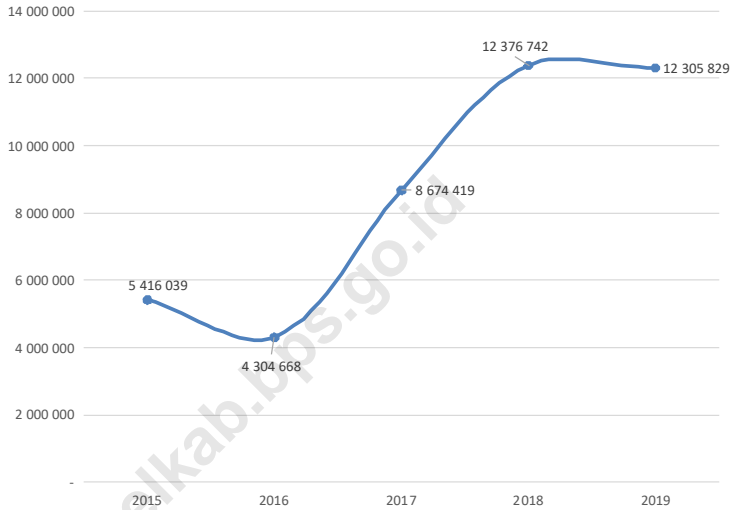
5. Industri manufaktur dikelompokkan ke dalam 4 golongan berdasarkan banyaknya pekerja, yaitu: industri besar (100 orang pekerja atau lebih), industri sedang/menengah (20–99 orang pekerja), industri kecil (5–19 orang pekerja), dan industri mikro (1–4 orang pekerja).
6. **Pelanggan** adalah individu atau kelompok, baik rumah tangga, perusahaan atau institusi non profit yang membeli air bersih dari perusahaan air bersih.
7. **Air disalurkan** adalah volume air bersih dari perusahaan air bersih

*located in a building or in a certain location, keeping a business record concerning the production and cost structure, and having a person or more that are responsible to those activities.*

5. *Manufacturing industries are categorized into four groups, based on the number of employees: large scale manufacturing (100 employees or more), medium scale manufacturing (20–99 employees), small scale manufacturing (5–19 employees), and micro industry (1–4 employees).*
6. **Customers** *are individuals or groups, whether household, company or non-profit institutions that buy water supply from water supply establishment.*
7. **Distributed water** *is the volume of water supply from water supply establishment.*

**Gambar 6.1**  
**Figures**

**Nilai Air Bersih yang Disalurkan oleh PDAM Painan,  
2015-2019**  
**Value of Water Distributed by Water Supply Company of  
Panian, 2015-2019**



Sumber/Source: PDAM Painan/Regional Water Supply Company of Painan Region



## 6.1 INDUSTRI/ INDUSTRY

**Tabel 6.1.1 Jumlah Usaha Industri Kecil Menurut Jenis Industri di Kabupaten Pesisir Selatan, 2019**  
**Table Number of Small Industries by Type in Pesisir Selatan Regency, 2019**

<b>Jenis Industri</b> <i>Type of Industry</i>	<b>Formal</b> <i>Formal</i> <i>(Unit)</i>	<b>Non Formal</b> <i>Informal</i> <i>(Unit)</i>	<b>Jumlah</b> <i>Total</i> <i>(Unit)</i>
(1)	(2)	(3)	(4)
1 Industri Pangan	155	876	1.031
2 Hasil Sandang dan Kulit	51	225	276
3 Industri Kimia dan Bahan Bangunan	179	731	910
4 Logam Mesin Elektronika	46	54	100
5 Logam Kerajinan	23	133	156
<b>Jumlah/ Total</b>	<b>454</b>	<b>2 019</b>	<b>2 473</b>

Sumber/Source: Dinas Perindustrian, Perdagangan, Koperasi dan UMKM Kabupaten Pesisir Selatan/Industry, Trade, Cooperatives and SMME Agency of Pesisir Selatan Regency

**Tabel 6.1.2** Jumlah Tenaga Kerja Industri Kecil Menurut Jenis Industri di Kabupaten Pesisir Selatan, 2019  
**Table** Number of Labour in Small Industries by Type in Pesisir Selatan Regency, 2019

Jenis Industri Type of Industry	Formal Formal (Orang)	Non Formal Informal (Orang)	Jumlah Total (Orang)
(1)	(2)	(3)	(4)
1 Industri Pangan	671	2 792	3 463
2 Hasil Sandang dan Kulit	476	1 027	1 503
3 Industri Kimia dan Bahan Bangunan	873	2 915	3 788
4 Logam Mesin Elektronika	234	161	395
5 Logam Kerajinan	97	395	492
<b>Jumlah/ Total</b>	<b>2 351</b>	<b>7 290</b>	<b>9 641</b>

Sumber/Source: Dinas Perindustrian, Perdagangan, Koperasi dan UMKM Kabupaten Pesisir Selatan/Industry, Trade, Cooperatives and SMME Agency of Pesisir Selatan Regency

**Tabel 6.1.3** Nilai Produksi Industri Kecil Menurut Jenis Industri di Kabupaten Pesisir Selatan, 2019  
**Table** *Production Value of Small Industries by Type in Pesisir Selatan Regency, 2019*

<b>Jenis Industri</b> <i>Type of Industry</i>	<b>Formal</b> <i>Formal</i> <i>(Rp .000)</i>	<b>Non Formal</b> <i>Informal</i> <i>(Rp .000)</i>	<b>Jumlah</b> <i>Total</i> <i>(Rp .000)</i>
(1)	(2)	(3)	(4)
1 Industri Pangan	30 038 005	135 957 997	165 996 002
2 Hasil Sandang dan Kulit	7 036 945	16 299 716	23 336 661
3 Industri Kimia dan Bahan Bangunan	56 742 813	149 261 445	206 004 258
4 Logam Mesin Elektronika	15 429 560	9 911 860	25 341 420
5 Logam Kerajinan	1 865 380	5 770 694	7 636 074
<b>Jumlah/ Total</b>	<b>111 112 703</b>	<b>317 201 712</b>	<b>428 314 415</b>

Sumber/Source: Dinas Perindustrian, Perdagangan, Koperasi dan UMKM Kabupaten Pesisir Selatan/Industry, Trade, Cooperatives and SMME Agency of Pesisir Selatan Regency

## 6.2 ENERGI DAN AIR BERSIH/ ENERGY AND CLEAN WATER

**Tabel 6.2.1** Jumlah Pelanggan Listrik Menurut Kelas Jenis Pemakaian dan Jumlah Daya di Kabupaten Pesisir Selatan, 2019  
**Table** Number of Electricity Customers by Class Type of Usage and The Amount of Power in Pesisir Selatan Regency, 2019

<b>Type Pelanggan</b> <i>Type of Consumer</i>	<b>Kelas</b> <i>Class</i>	<b>Banyaknya Pelanggan</b> <i>Number of Consumers</i>	<b>Daya</b> <i>Power</i>
(1)	(2)	(3)	(4)
1 Badan-Badan Sosial	S	2 868	4 116 500
2 RT Kecil	R-1	101 237	81 200 800
3 RT Menengah	R-2	94	360 500
4 RT Besar	R-3	15	191 200
5 Usaha Kecil	B-1	6 643	8 147 800
6 Usaha Sedang	B-2	393	5 044 900
7 Usaha Besar	B-3	-	-
8 Industri	I	16	5 071 400
9 Kantor Pemerintah	P	565	2 798 800
10 Penerangan	PJU	166	468 300
11 BTS	L	5	27 500
<b>Jumlah/ Total</b>		<b>112 002</b>	<b>107 427 700</b>

Sumber/Source: PLN Ranting Balai Selasa dan PLN Ranting Painan/ State Electricity Company of Painan and Balai Selasa

**Tabel 6.2.2 Stasiun Distribusi dan Jaringan Transmisi/ Distribusi Kabupaten Pesisir Selatan, 2019**  
***Distribution/ Transmission Station and Network in Pesisir Selatan Regency, 2019***

<b>Kecamatan</b> <i>Subdistrict</i>	<b>Distribusi Travo</b> <i>Travo Distribution (Buah/Unit)</i>	<b>T. Menengah Saluran Udara</b> <i>Mid Voltage Overhead (Line Srote)</i>	<b>T. Tinggi Saluran Udara</b> <i>High Voltage Overhead (Line Srote)</i>	<b>T. Rendah Saluran Udara</b> <i>Low Voltage Overhead (Line Srote)</i>
<b>(1)</b>	<b>(2)</b>	<b>(3)</b>	<b>(4)</b>	<b>(5)</b>
1 Lunang Silaut	82	80	-	85
2 Basa Ampek Balai Tapan	58	91	-	95
3 Pancung Soal	91	105	-	100
4 Linggo Sari Baganti	111	121	-	150
5 Ranah Pesisir	72	101	-	106
6 Lengayang	124	116	-	130
7 Sutera	69	72	-	-
8 Batang Kapas	57	77	-	-
9 IV Jurai	95	91	-	-
10 Bayang	45	30	-	-
11 IV Nagari Bayang Utara	14	30	-	-
12 Koto XI Tarusan	82	108	-	-
<b>Jumlah/ Total</b>	<b>900</b>	<b>1 022</b>	<b>-</b>	<b>666</b>

Sumber/Source: PLN Ranting Balai Selasa dan PLN Ranting Painan/ *State Electricity Company of Painan and Balai Selasa*



**Tabel 6.2.3** Jumlah Pelanggan Air Minum dan Nilai Menurut Jenis Langganan di Kabupaten Pesisir Selatan, 2019  
**Table** Number of Water Consumer and Consumption Value by Type of Subscription in Pesisir Selatan Regency, 2019

<b>Tipe Pelanggan</b> <i>Type of Consumer</i>	<b>Banyaknya Pelanggan</b> <i>Number of Consumers</i>	<b>Pemakaian</b> <i>Consumption</i> (m <sup>3</sup> )	<b>Nilai</b> <i>Value</i> (Rp. 000)
(1)	(2)	(3)	(4)
1 Sosial Umum (Kran dan WC Umum)	31	19 849	20 200
2 Sosial Khusus (Puskesmas, Rumah Ibadah, Rumah Sakit)	129	189 028	387 711
3 Rumah Tangga	22 598	3 755 396	10 556 821
4 Instansi Pemerintah	209	112 394	548 935
5 Niaga Kecil	329	91 525	538 490
6 Niaga Besar	36	11 619	96 435
7 Industri Besar	-	-	-
8 Industri Kecil	1	84	1 094
9 Pelabuhan Laut	-	-	-
10 Niaga Menengah	9	1 260	8 606
11 SNS	76	34 854	147 537
<b>Jumlah/ Total</b>	<b>23 332</b>	<b>4 216 009</b>	<b>12 305 829</b>

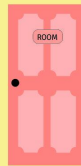
Sumber/Source: PDAM Painan/Regional Water Supply Company of Painan Region

## Jumlah Hotel di Kabupaten Pesisir Selatan, 2019

*Number of Hotels in Pesisir Selatan Regency, 2019*

Jumlah Hotel/  
Penginapan  
*Number of Hotel*

66



Jumlah Kamar  
*Number of Room*

518



Jumlah Tempat Tidur  
*Number of Bed*

846



## PENJELASAN TEKNIS

1. **Wisatawan mancanegara (wisman)** ialah setiap pengunjung yang mengunjungi suatu negara di luar tempat tinggalnya, didorong oleh satu atau beberapa keperluan tanpa bermaksud memperoleh penghasilan di tempat yang dikunjungi dan lamanya kunjungan tersebut tidak lebih dari satu tahun (12 bulan). Definisi ini mencakup 2 (dua) kategori wisatawan mancanegara, yaitu :
  2. **Wisatawan (turis)** ialah setiap pengunjung seperti definisi di atas yang tinggal paling sedikit 24 jam, akan tetapi tidak lebih dari 1 (satu) tahun di tempat yang dikunjungi, dengan maksud antara lain: berlibur, rekreasi, olah raga, bisnis, menghadiri pertemuan, studi, dan kunjungan dengan alasan kesehatan.
  3. **Rata-rata lama tinggal** adalah rata-rata waktu tinggal wisatawan mancanegara di Indonesia untuk satu kali kunjungan.
  4. **Usaha penyediaan akomodasi** adalah usaha yang menyediakan pelayanan penginapan yang dapat dilengkapi dengan pelayanan pariwisata lainnya. Usaha penyediaan akomodasi dapat berupa hotel, vila, pondok wisata, bumi perkemahan, persinggahan karavan, dan

## TECHNICAL NOTES

1. **An International Visitor** is any person visiting a country other than his usual place of residence for any reason other than for earning income in the country visited, and the length of stay is no more than one year (12 months). This definition covers two categories of foreign visitors, namely:
  2. **"Tourist"** is any visitor staying for at least 24 hours, but no more than one year, in the country visited, with the intention of visiting, and for any of these purposes: Pleasure, recreation and sports, Business, visiting friends and relatives, missions, attending meetings, conferences, visit for health reasons and study.
  3. **Average length of stay** is the average stay duration of foreign visitor in Indonesia for one trip.
  4. **The business of providing accommodation** is a business that provides specialty services that can be equipped with other tourism services. It includes hotel, villa, cottage, camping, caravan stop, and other accommodation that are used for tourism purposes.

akomodasi lainnya yang digunakan untuk tujuan pariwisata.

5. **Hotel** adalah penyediaan akomodasi secara harian berupa kamar-kamar di dalam satu bangunan yang dapat dilengkapi dengan jasa pelayanan makan dan minum, kegiatan hiburan dan atau fasilitas lainnya. Hotel terdiri dari hotel berbintang dan hotel non- bintang.
  6. **Hotel bintang** adalah usaha penyediaan jasa pelayanan penginapan, makan minum serta jasa lainnya bagi umum dengan menggunakan sebagian atau seluruh bangunan. Usaha ini dikelola secara komersial serta memenuhi ketentuan persyaratan sebagai hotel bintang (termasuk berlian) yang ditetapkan dalam surat keputusan instansi yang membinanya. Misalnya hotel bintang lima, hotel bintang empat dan seterusnya.
  7. **Tingkat penghunian kamar hotel** adalah persentase banyaknya malam kamar yang dihuni terhadap banyaknya malam kamar yang tersedia.
  8. **Rata-rata lamanya tamu menginap** adalah banyaknya malam tempat tidur yang terpakai (malam tamu) dengan banyaknya tamu yang menginap di hotel atau akomodasi lainnya.
5. **Hotel** is a daily supply of accommodation rooms within a building which can be equipped with eating and drinking services, entertainment activities and/ or other facilities. Hotel consists of a classified hotel and a non-classified hotel.
  6. **A star hotel** is the business of providing an accommodation, eating and drinking as well as other services for the public by using a building or a part of a building. It is managed commercially and meets specified requirements as a star hotel (including diamonds) set forth in the decree of fostering agency. For example, five star hotel, four star hotel, and so on.
  7. **Room occupancy rate** is the number of room-nights occupied divided by the number of room-nights available, multiplied by 100 percent.
  8. **Average length of stay** is the number of bed-nights used (guest night) divided by the number of guests coming to spend the night at the accommodation.

## 7.1 HOTEL/ HOTEL

**Tabel 7.1.1** Daftar Nama, Alamat Hotel/Akomodasi, Jumlah Kamar, Tempat Tidur yang Tersedia dan Jarak dari Ibukota Kabupaten Pesisir Selatan, 2019  
**Table** *Hotel's List Name, Address, Number of Rooms, Beds Availability and Distance from Pesisir Selatan Regency's Capital, 2019*

<b>Nama Hotel/ Penginapan</b> <i>Hotel's Name</i>	<b>Alamat</b> <i>Address</i>	<b>Jumlah Kamar</b> <i>Number of Rooms</i>	<b>Jumlah Tempat Tidur</b> <i>Number of Beds</i>	<b>Jarak dari Painan</b> <i>Distance From Painan</i>
<b>(1)</b>	<b>(2)</b>	<b>(3)</b>	<b>(4)</b>	<b>(5)</b>
1 Saga Murni	Jln. Jend Sudirman	20	34	4,00
2 Penginapan Al-Barqah	Jln. Jend Sudirman	11	11	4,00
3 Langkisau Resort	Jln. Langkisau Salido	22	37	2,00
4 Anordio	Painan	10	28	1,00
5 Triza Hotel	Jln. Dr. Moh. Hatta	14	24	1,00
6 Penginapan AA	Jln. H. Ilyas Yacub	7	7	0,05
7 Home Stay Dena	Jln. Carocok Painan	7	10	1,00
8 Home Stay Doria	Jln. Tentara Pelajar	5	7	1,00
9 Home Stay Delima	Jln. Tentara Pelajar	5	5	1,00
10 Hote Stay Cikha	Jln. Tentara Pelajar	5	5	1,00
11 Home Stay Rapinbi	Jln. Tentara Pelajar	3	3	1,00
12 Hanna Hotel	Jln. H. Ilyas Yacub	33	48	0,50
13 Guest House Anggrek	Jln. Trikora	3	3	0,50
14 Guest House Pulau Cingkuak	Jln. Trikora	8	8	0,50
15 Home Stay Wisma Puri	Jln. Pagaruyung 3	9	18	0,50
16 Home Stay Rumah Puti	Jln. Pagaruyung	9	15	0,50
17 Home Stay Nanda	Jln. Pincuran Boga	3	3	1,00
18 Penginapan Sivia	Jln. Tentara Pelajar	3	3	0,50
19 Penginapan Wati	Jln. Tentara Pelajar	3	3	0,50
20 Penginapan Sederhana	Jln. Tentara Pelajar	3	3	0,50

Lanjutan Tabel/Continued Table 7.1.1

Nama Hotel/ Penginapan <i>Hotel's Name</i>	Alamat <i>Address</i>	Jumlah Kamar <i>Number of Rooms</i>	Jumlah Tempat Tidur <i>Number of Beds</i>	Jarak dari Painan <i>Distance From Painan</i>
(1)	(2)	(3)	(4)	(5)
21 Penginapan Mawar	Jln, Tentara Pelajar	4	4	0,50
22 Hotel Aida	Jln, Sutan Syahrir	12	24	0,50
23 Penginapan urung House	Jln, Sult Hasanuddin	7	11	0,50
24 Edotel	Jln, Dr, Moh, Hatta	5	5	1,00
25 Burma Residence Syariah	Jln, H, Agus Salim	7	7	3,00
26 Penginapan Lima Saudara	Jln, Jendral Sudirman	5	6	3,50
27 Hotel Rihan	Jln, Jendral Sudirman	7	7	2,50
28 Penginapan Rumah Mama	Jln, Jendral Sudirman	4	4	2,50
29 Anugrah Penginapan	Jln, Pagaruyung 3	5	8	0,50
30 Hotel Adikarya	Jln, Ilyas Yacub Painan	25	34	1,00
31 Losmen Grandita	Jln, Koto Tinggi Painan	7	11	1,00
32 Hotel Andika	Jln, Pemuda	9	15	0,50
33 Barazaki House	Perumahan SMK Sago	5	7	4,00
34 Hotel Andini	Jln, Prof Hamka	12	18	0,05
35 Penginapan Aida	Jln, Sawah Liat Kapuh Utara	4	6	15,00
36 Home Stay Incim	Pulau Kudo-kudo	5	10	30,00
37 Home Stay Unsu	Pulau Kudo-kudo	2	4	30,00
38 Home Stay Boy	Pulau Kudo-kudo	3	6	30,00
39 Kapo-kapo Beach Villa	Sei Nyalo Kawasan Mandeh	2	4	32,00
40 Home Stay Asila	Batu Hambar	2	4	20,00

Lanjutan Tabel/Continued Table 7.1.1

<b>Nama Hotel/ Penginapan</b> <i>Hotel's Name</i>	<b>Alamat</b> <i>Address</i>	<b>Jumlah Kamar</b> <i>Number of Rooms</i>	<b>Jumlah Tempat Tidur</b> <i>Number of Beds</i>	<b>Jarak dari Painan</b> <i>Distance From Painan</i>
<b>(1)</b>	<b>(2)</b>	<b>(3)</b>	<b>(4)</b>	<b>(5)</b>
41 Home Stay jambu Ketek	Kawasan Mandeh	2	4	20,00
42 PT. Bintang Pardiso Cubadak	Pulau Cubadak	12	24	25,00
43 Penginapan Labun Suday	Carocok Anau	15	30	20,00
44 Penginapan Mandeh Havana	Jln. Tambang	3	25	16,00
45 Penginapan Rambahai	Jln. Carocok Anau	4	6	20,00
46 Penginapan Bunda Mandiri	Jln. Ampang Pulaui	15	25	16,00
47 Penginapan Air Land	Jln. Barung-Barung Balantai	13	16	40,00
48 Karambia Condong	Jln. Api-Api	4	4	10,00
49 Giszella Hotel	Jln. Raya Painan Ps Baru	16	24	9,00
50 Penginapan Uniang	Jln. Kambang Lakitan	13	26	60,00
51 Penginapan Bungan Tanjung	Air Haji	5	10	80,00
52 Penginapan Aceh Minang	Inderapura	8	16	100,00
53 Penginapan Bunda	Inderapura	5	5	100,00
54 Penginapan RRR	Tapan	4	6	120,00
55 Penginapan Azizah	Tapan	9	12	120,00
56 Penginapan Pasta	Tapan	5	10	120,00
57 Hotel Felia	Tapan	7	14	120,00
58 Hotel Bunga Fachri	Tapan	5	10	120,00
59 Penginapan Bagus	Tapan	10	20	120,00
60 Penginapan Kasian Ombak	Lunang	19	38	150,00



**Lanjutan Tabel/Continued Table 7.1.1**

<b>Nama Hotel/ Penginapan</b> <i>Hotel's Name</i>	<b>Alamat</b> <i>Address</i>	<b>Jumlah Kamar</b> <i>Number of Rooms</i>	<b>Jumlah Tempat Tidur</b> <i>Number of Beds</i>	<b>Jarak dari Painan</b> <i>Distance From Painan</i>
<b>(1)</b>	<b>(2)</b>	<b>(3)</b>	<b>(4)</b>	<b>(5)</b>
61 Penginapan Regil	Lunang	7	14	150,00
62 Penginapan Nurul Hidayah	Lunang	7	14	150,00
63 Penginapan Dinda	Lunang	5	10	150,00
64 Penginapan Rini	Lunang	3	6	150,00
65 Penginapan Lisa	Silaut	3	3	160,00
66 Penginapan Yaumi	Silaut	4	4	160,00
<b>Jumlah/ Total</b>		<b>518</b>	<b>846</b>	

Sumber/Source: Dinas Pariwisata, Pemuda dan Olahraga Kabupaten Pesisir Selatan/Tourism, Youth and Sports Agency of Pesisir Selatan Regency

**Tabel 7.1.2** Jumlah Akomodasi Hotel Menurut Kecamatan di Kabupaten Pesisir Selatan, 2019  
**Table** Number of Hotel Accomodations, Rooms and Beds in Pesisir Selatan Regency by Subdistricts, 2019

Kecamatan Subdistrict	Hotel/ Hotels		Kamar/ Rooms		Tempat Tidur/ Beds	
	2018	2019	2018	2019	2018	2019
(1)	(2)	(3)	(4)	(5)	(6)	(7)
1 Silaut	2	2	7	7	7	7
2 Lunang	5	5	63	63	82	82
3 Basa Ampek Balai Tapan	6	6	72	72	72	72
4 Ranah Ampek Hulu Tapan	-	-	-	-	-	-
5 Pancung Soal	2	2	21	21	21	21
6 Airpura	-	-	-	-	-	-
7 Linggo Sari Baganti	1	1	10	10	10	10
8 Ranah Pesisir	-	-	-	-	-	-
9 Lengayang	1	1	13	13	26	26
10 Sutera	-	-	-	-	-	-
11 Batang Kapas	-	-	-	-	-	-
12 IV Jurai	34	34	431	436	431	436
13 Bayang	2	2	28	28	28	28
14 IV Nagari Bayang Utara	-	-	-	-	-	-
15 Koto XI Tarusan	13	13	137	137	164	164
<b>Pesisir Selatan</b>	<b>66</b>	<b>66</b>	<b>776</b>	<b>518</b>	<b>808</b>	<b>846</b>

Sumber/Source: Dinas Pariwisata, Pemuda dan Olahraga Kabupaten Pesisir Selatan/Tourism, Youth and Sports Agency of Pesisir Selatan Regency

## 7.2 PARIWISATA/ TOURISM

**Tabel 7.2.1** Jumlah Restoran/ Rumah Makan Menurut Kecamatan di Kabupaten Pesisir Selatan, 2016-2019  
**Table** Number of Restaurant by Sub-District in Pesisir Selatan Regency, 2016-2019

Kecamatan Subdistrict	2016	2017	2018	2019
(1)	(2)	(3)	(4)	(5)
1 Silaut	2	6	6	6
2 Lunang	3	3	6	6
3 Basa Ampek Balai Tapan	3	3	7	7
4 Ranah Ampek Hulu Tapan	-	-	3	3
5 Pancung Soal	3	3	7	7
6 Airpura	-	-	-	-
7 Linggo Sari Baganti	3	3	16	16
8 Ranah Pesisir	2	3	8	8
9 Lengayang	2	8	8	8
10 Sutura	3	9	13	13
11 Batang Kapas	4	5	5	5
12 IV Jurai	11	25	27	27
13 Bayang	-	3	19	19
14 IV Nagari Bayang Utara	-	-	-	-
15 Koto XI Tarusan	4	10	19	19
<b>Pesisir Selatan</b>	<b>40</b>	<b>81</b>	<b>144</b>	<b>144</b>

Sumber/Source: Dinas Pariwisata, Pemuda dan Olahraga Kabupaten Pesisir Selatan/Tourism, Youth and Sports Agency of Pesisir Selatan Regency

**Tabel 7.2.2** Jumlah Industri Pariwisata Menurut Kecamatan dan Jenis Usaha di Kabupaten Pesisir Selatan, 2019  
**Table** Number of Tourism Industry by Sub-District and Type in Pesisir Selatan Regency, 2019

Kecamatan <i>Subdistrict</i>	Jenis Usaha <i>Type of Activity</i>		
	Hotel Berbintang <i>Star Hotel</i>	Penginapan <i>Inn</i>	Agen Perjalanan <i>Tour Agent</i>
(1)	(2)	(3)	(4)
1 Silaut		-	-
2 Lunang		2	-
3 Basa Ampek Balai Tapan		2	-
4 Ranah Ampek Hulu Tapan		-	-
5 Pancung Soal		1	-
6 Airpura		-	-
7 Linggo Sari Baganti		2	-
8 Ranah Pesisir		4	-
9 Lengayang		-	1
10 Sutura		-	-
11 Batang Kapas		-	-
12 IV Jurai		24	4
13 Bayang		-	1
14 IV Nagari Bayang Utara		-	-
15 Koto XI Tarusan		1	-
<b>Pesisir Selatan</b>		<b>36</b>	<b>6</b>

Lanjutan Tabel/Continued Table 7.2.2

Kecamatan <i>Subdistrict</i>	Jenis Usaha <i>Type of Activity</i>		
	Toko Souvenir <i>Souvenir Shop</i>	Transportasi Wisata <i>Tours Transportation</i>	Rumah Makan <i>Restaurant</i>
(1)	(5)	(6)	(7)
1 Silaut	-	-	6
2 Lunang	-	-	6
3 Basa Ampek Balai Tapan	-	-	7
4 Ranah Ampek Hulu Tapan	-	-	3
5 Pancung Soal	-	-	7
6 Airpura	-	-	-
7 Linggo Sari Baganti	-	-	16
8 Ranah Pesisir	-	-	8
9 Lengayang	-	5	8
10 Sutera	-	5	13
11 Batang Kapas	-	-	5
12 IV Jurai	-	80	27
13 Bayang	-	10	19
14 IV Nagari Bayang Utara	-	-	19
15 Koto XI Tarusan	-	20	19
<b>Pesisir Selatan</b>	<b>-</b>	<b>120</b>	<b>144</b>

Sumber/Source: Dinas Pariwisata, Pemuda dan Olahraga Kabupaten Pesisir Selatan/Tourism, Youth and Sports Agency of Pesisir Selatan Regency

**Tabel 7.2.3 Arus Wisatawan yang Berkunjung di Kabupaten Pesisir Selatan, 2009-2019**  
**Table Number of Tourist Coming in Pesisir Selatan Regency, 2009-2019**

<b>Tahun</b> <i>Year</i>	<b>Asing</b> <i>Foreign</i>	<b>Domestik</b> <i>Domestic</i>	<b>Jumlah</b> <i>Total</i>
<b>(1)</b>	<b>(2)</b>	<b>(3)</b>	<b>(4)</b>
2010	357	110 906	111 263
2011	431	116 127	116 558
2012	476	306 670	307 146
2013	578	587 056	587 634
2014	1 551	1 544 684	1 546 235
2015	1 600	2 000 000	2 001 600
2016	1 500	1 980 000	1 981 500
2017	1 700	2 350 000	2 351 700
2018	1 623	2 479 841	2 481 464
2019	3 650	2 065 863	2 069 513

Sumber/Source: Dinas Pariwisata, Pemuda dan Olahraga Kabupaten Pesisir Selatan/Tourism, Youth and Sports Agency of Pesisir Selatan Regency

**Tabel 7.2.4 Jumlah Objek Wisata Menurut Kecamatan dan Jenisnya di Kabupaten Pesisir Selatan, 2019**  
**Number of Tourist Attraction by Sub-District and Type in Pesisir Selatan Regency, 2019**

Kecamatan <i>Subdistrict</i>	Wisata Alam <i>Natural Tourism</i>	Wisata Bahari <i>Marine Tourism</i>	Wisata Sejarah <i>Historical Tourism</i>	Objek Karya Wisata <i>Field Trip Tourism</i>	Jumlah <i>Total</i>
(1)	(2)	(3)	(4)	(5)	(6)
1 Silaut	-	1	-	-	1
2 Lunang	-	-	1	-	1
3 Basa Ampek Balai Tapan	-	-	-	-	-
4 Ranah Ampek Hulu Tapan	-	-	-	-	-
5 Pancung Soal	-	-	2	-	2
6 Airpura	-	-	-	-	-
7 Linggo Sari Baganti	-	2	-	-	2
8 Ranah Pesisir	2	1	-	-	3
9 Lengayang	1	2	2	-	5
10 Sutera	2	3	-	2	7
11 Batang Kapas	2	3	-	-	5
12 IV Jurai	5	11	1	-	17
13 Bayang	1	1	3	-	5
14 IV Nagari Bayang Utara	1	-	-	-	1
15 Koto XI Tarusan	2	18	2	1	23
<b>Pesisir Selatan</b>	<b>16</b>	<b>42</b>	<b>11</b>	<b>3</b>	<b>72</b>

Sumber/Source: Dinas Pariwisata, Pemuda dan Olahraga Kabupaten Pesisir Selatan/Tourism, Youth and Sports Agency of Pesisir Selatan Regency

**Tabel 7.2.5** Daftar Nama , Alamat Objek Wisata Alam dan Jarak dari Ibukota Kabupaten Pesisir Selatan, 2019  
**Table** *Natural Tourism Object's List Name, Address, and Distance from Pesisir Selatan Regency, 2019*

<b>Nama Objek Wisata</b> <i>Tourism Object's Name</i>	<b>Alamat</b> <i>Address</i>	<b>Jarak dari Ibukota Kab</b> <i>Distance from Regency's Capital (Km)</i>
<b>(1)</b>	<b>(2)</b>	<b>(3)</b>
1 Air Terjun Timbulun	Kec. IV Jurai	0
2 Bukit Langkisau	Kec. IV Jurai	0
3 Pemandian Batu Biduak	Kec. IV Jurai	10
4 Pemandian Lubuk Kual	Kec. Batang Kapas	15
5 Pemandian Jalamu	Kec. Batang Kapas	15
6 Air Terjun Bayang Sani	Kec. Bayang	20
7 Jembatan Akar	Kec. Bayang Utara	25
8 Bukit Taratak	Kec. Sutera	35
9 Air Terjun Sei Liku	Kec. Ranah Pesisir	70
10 Air Terjun Palangai Gadang	Kec. Ranah Pesisir	80
11 Pantai Carocok Painan	Kec. IV Jurai	1
12 Lubuk Bayang Juaro	Kec. Lengayang	60
13 Embung Taratak	Kec. Sutera	40
14 Kawasan Objek Wisata Mande Tarusan	Kec. Koto XI Tarusan	15
15 Air Terjun Sarasah Talang	Kec. IV Jurai	10
16 Air Terjun Siguntur	Kec. Koto XI Tarusan	35

Sumber/Source: Dinas Pariwisata, Pemuda dan Olahraga Kabupaten Pesisir Selatan/Tourism, Youth and Sports Agency of Pesisir Selatan Regency



**Tabel 7.2.6** Daftar Nama , Alamat Objek Wisata Bahari dan Jarak dari Ibukota Kabupaten Pesisir Selatan, 2019  
**Table** Marine Tourism Object's List Name, Address, and Distance from Pesisir Selatan Regency, 2019

<b>Nama Objek Wisata</b> <i>Tourism Object's Name</i>	<b>Alamat</b> <i>Address</i>	<b>Jarak dari Ibukota Kab</b> <i>Distance from Regency's Capital (Km)</i>
<b>(1)</b>	<b>(2)</b>	<b>(3)</b>
1 Pulau Karet	Kec. IV Jurai	0,1
2 Pantai Carocok	Kec. IV Jurai	1
3 Pulau Cingkuak	Kec. IV Jurai	1
4 Pulau Kasiak	Kec. IV Jurai	5
5 Pulau Semangki Gadang	Kec. IV Jurai	5
6 Pulau Semangki Kecil	Kec. IV Jurai	5
7 Pulau Batu Dandang	Kec. IV Jurai	7
8 Pulau Aur Gadang	Kec. IV Jurai	11
9 Pulau Aur Ketek	Kec. IV Jurai	13
10 Pulau Penyu	Kec. IV Jurai	55
11 Pulau Batu Nago	Kec. Batang Kapas	12
12 Teluk Tempurung	Kec. Batang Kapas	25
13 Pulau Nibung	Kec. Bayang	12
14 Pulau Babi	Kec. Koto XI Tarusan	15
15 Pulau Kumbang	Kec. Koto XI Tarusan	20
16 Pulau Putik Sanggua	Kec. Koto XI Tarusan	22
17 Pulau Setan	Kec. Koto XI Tarusan	24
18 Pulau Setan Kecil	Kec. Koto XI Tarusan	24
19 Pulau Nyamuk	Kec. Koto XI Tarusan	37
20 Pulau Marak Besar	Kec. Koto XI Tarusan	38
21 Pulau Marak Kecil	Kec. Koto XI Tarusan	38
22 Pulau Cubadak	Kec. Koto XI Tarusan	38
23 Pulau Pagang	Kec. Koto XI Tarusan	43

Lanjutan Tabel/*Continued Table 7.2.6*

	<b>Nama Objek Wisata</b> <i>Tourism Object's Name</i>	<b>Alamat</b> <i>Address</i>	<b>Jarak dari Ibukota Kab</b> <i>Distance from Regency's Capital (Km)</i>
24	Pulau Bintagor	Kec. Koto XI Tarusan	44
25	Pulau Bintagor Kecil	Kec. Koto XI Tarusan	44
26	Pulau Karsik	Kec. Sutera	32
27	Pulau Gerabak Kecil	Kec. Sutera	35
28	Pulau Gerabak Gadang	Kec. Sutera	40
29	Pulau Gosong	Kec. Lengayang	50
30	Pantai Sumedang	Kec. Ranah Pesisir	68
31	Pulau Beringin	Kec. Linggo Sari	71
32	Pantai Katang-Katang	Kec. Linggo Sari	72
33	Pantai Tan Saridano	Kec. Batang Kapas	28
34	Pantai Batu Kalang	Kec. Koto XI Tarusan	20
35	Pulau Karam	Kec. Koto XI Tarusan	20
36	Pantai Bukit Biawak	Kec. IV Jurai	3
37	Pantai Sambungo	Kec. Silaut	125
38	Pasir Putih	Kec. Lengayang	50
39	Pulau Sironjong Ketek	Kec. Koto XI Tarusan	38
40	Pulau Sironjong Gadang	Kec. Koto XI Tarusan	38
41	Pulau Pamutusan	Kec. Koto XI Tarusan	45
42	Pulau Kapo-Kapo	Kec. Koto XI Tarusan	45

Sumber/Source: Dinas Pariwisata, Pemuda dan Olahraga Kabupaten Pesisir Selatan/*Tourism, Youth and Sports Agency of Pesisir Selatan Regency*

**Tabel 7.2.7** Daftar Nama , Alamat Objek Wisata Sejarah dan Jarak dari Ibukota Kabupaten Pesisir Selatan, 2019  
**Table** *Historical Tourism Object's List Name, Address, and Distance from Pesisir Selatan Regency, 2019*

	<b>Nama Objek Wisata</b> <i>Tourism Object's Name</i>	<b>Alamat</b> <i>Address</i>	<b>Jarak dari Ibukota Kab</b> <i>Distance from Regency's Capital (Km)</i>
	<b>(1)</b>	<b>(2)</b>	<b>(3)</b>
1	Benteng Pulau Cingkuak dan Makam Van Kempen	Pulau Cingkuak Nag. Painan Kec. IV Jurai	1
2	Makam H Ilyas Yakub	Kamp Kapencong Nag. Koto Berapak Kec. Bayang	20
3	Situs Kursi Rajo Komplek Makam Sultan Perhimpunan Alam	Kamp Duku Selatan Nag. Duku Kec. Koto XI Tarusan	22
4	Makam Syekh Jamil	Kamp Puluik-Puluik Nag. Puluik-Puluik Kec. Bayang Utara	22
5	Situs Kursi Rajo	Kamp Puluik-Puluik Nag. Puluik-Puluik Kec. Bayang Utara	25
6	Masjid Al-Iman	Kamp Koto Baru Nagari Kambang Kec. Lengayang	62
7	Rumah Percetakan Uang	Kamp. Koto Pulai Nag. Kambang Kec. Lengayang	65
8	Situs Peninggalan Sejarah Kerajaan Inderapura dan Makam Rajo Inderapura	Kamp Muaro Sakai Nagari Inderapura Kec. Pc Soal	113
9	Makam Tuan Berdarah Putih	Kamp Palokan Hilir Nagari Inderapura Kec. Pc Soal	115
10	Rumah Gadang Mande Rubiah Makam Bundo Kandung dan Makam Cindua Mato	Kamp Lubuk Sitepung Nagari Lunang Kec Lunang	160
11	Bangkai Kapal MV. Boelongan	Laut Mandeh, Kec. Koto XI Tarusan	40

Sumber/Source: Dinas Pariwisata, Pemuda dan Olahraga Kabupaten Pesisir Selatan/Tourism, Youth and Sports Agency of Pesisir Selatan Regency

**Tabel 7.2.8** Daftar Nama , Alamat Objek Karya Wisata dan Jarak dari Ibukota Kabupaten Pesisir Selatan, 2019  
**Table** *Field Trip Tourism Object's List Name, Address, and Distance from Pesisir Selatan Regency, 2019*

	<b>Nama Objek Wisata</b> <i>Tourism Object's Name</i>	<b>Alamat</b> <i>Address</i>	<b>Jarak dari Ibukota Kab</b> <i>Distance from Regency's Capital (Km)</i>
	<b>(1)</b>	<b>(2)</b>	<b>(3)</b>
1	Konservasi Penyu di Pulau Gerabak Kecil	Kec. Sutera	36
2	Penangkaran Hewan Primata di Pulau Marak	Kec. Koto XI Tarusan	38
3	Penangkaran Penyu di Amping Parak	Kec. Sutera	30

Sumber/Source: Dinas Pariwisata, Pemuda dan Olahraga Kabupaten Pesisir Selatan/Tourism, Youth and Sports Agency of Pesisir Selatan Regency



# TRANSPORTASI DAN KOMUNIKASI

*Transportation and Communication*

**BAB**  
*CHAPTER*

**8**

Jumlah kendaraan yang paling banyak dan panjang jalan dengan berdasarkan kondisi di Kabupaten Pesisir Selatan, 2019

*The number of vehicles at most and the length of road by condition in Pesisir Selatan Regency, 2019*

**BUS**

*Bus*

**34**

*Unit  
units*



**TRUK**

*Truck*

**1 425**

*Unit  
units*



**Kondisi Rusak**

*Damaged*

**1 448,79**

*Kilometer*

**Kondisi Baik**

*Good*

**871,85**

*Kilometer*



**PENJELASAN TEKNIS**

1. Kendaraan bermotor adalah setiap kendaraan yang digerakkan oleh peralatan teknik yang ada pada kendaraan tersebut, biasanya digunakan untuk angkutan orang atau barang di atas jalan raya selain kendaraan yang berjalan di atas rel. Kendaraan bermotor yang dicatat adalah semua jenis kendaraan kecuali kendaraan bermotor TNI/Polri dan Korps Diplomatik.
2. Mobil penumpang adalah setiap kendaraan bermotor yang dilengkapi dengan tempat duduk untuk sebanyak-banyaknya delapan orang, tidak termasuk tempat duduk untuk pengemudi, baik dilengkapi atau tidak dilengkapi bagasi.
3. Mobil bis adalah setiap kendaraan bermotor yang dilengkapi dengan tempat duduk untuk lebih dari delapan orang, tidak termasuk tempat duduk untuk pengemudi, baik dilengkapi atau tidak dilengkapi bagasi.
4. Mobil truk adalah setiap kendaraan bermotor yang digunakan untuk angkutan barang, selain mobil penumpang, mobil bis dan kendaraan bermotor roda dua.
5. Kereta api adalah kendaraan dengan tenaga gerak (listrik, diesel atau tenaga uap) yang berjalan sendiri maupun dirangkaikan dengan kendaraan lain, yang akan atau sedang bergerak di atas rel, terdiri dari kereta penumpang dan kereta barang.
6. Kilometer penumpang adalah jumlah kilometer dari semua penumpang yang berangkat. Besaran ini merupakan penjumlahan jarak asal tujuan masing-masing penumpang.

**TECHNICAL NOTES**

1. *Motor vehicles are any kind of vehicles motorized by machine set up in those vehicles, they are usually used for transporting peoples or goods on roads except vehicles moving along a railway line. The data cover all kinds of motor vehicles except those belong to Indonesia Army Force Indonesian State Police and Diplomatic Corps.*
2. *Passenger cars are any motor vehicles with no more than eight seats, excluding seat for driver, it can be with or without hoot.*
3. *Buses are large passenger cars having seats for more than eight passengers, excluding seat for driver, it can be with or without hoot.*
4. *Trucks are any motor vehicles used to transport goods excluding passenger cars, buses, and motorcycles.*
5. *Train is a coach or a number of coaches joined together, moving along a railway line. It can be passenger train or freight train.*
6. *Passenger kilometer is total kilometers of all departing passenger. This measurement is the sum of distance between the place of origin and the place of destination taken by all passengers.*



7. Rata-rata jarak perjalanan per penumpang adalah rata-rata yang ditempuh oleh setiap penumpang, atau jumlah kilometer penumpang dibagi dengan jumlah penumpang berangkat.
  8. Kilometer ton adalah jumlah kilometer semua ton yang diangkut. Besaran ini merupakan hasil penjumlahan jarak asal tujuan masing-masing barang dalam ton.
  9. Rata-rata jarak angkut barang adalah rata-rata jarak yang ditempuh oleh setiap ton barang atau jumlah kilometer ton dibagi dengan ton dimuat.
  10. Kunjungan kapal adalah kapal yang datang di pelabuhan baik untuk berlabuh di perairan maupun bersandar di dermaga.
  11. Gross Ton (GT) adalah volume ruangan kapal dalam m<sup>3</sup>, kecuali terowongan, lubang poros baling-baling, tempat jangkar, dan alas ganda.
  12. Kantor Pos adalah tempat pemberi pelayanan komunikasi tertulis dan atau surat elektronik, layanan paket, layanan logistik, layanan transaksi keuangan, dan layanan keagenan pos untuk kepentingan umum. Rumah pos berfungsi sama seperti kantor pos dan kantor pos pembantu, bedanya rumah pos biasanya terletak di daerah terpencil.
  13. Telekomunikasi adalah setiap pemancaran, pengiriman dan atau penerimaan dari setiap informasi dalam bentuk tanda-tanda, isyarat, tulisan, gambar, suara dan bunyi melalui sistem kawat, optik, radio atau sistem elektromagnetik lainnya.
  14. Jaringan telekomunikasi adalah rangkaian perangkat telekomunikasi dan kelengkapannya yang digunakan dalam bertelekomunikasi.
7. *Mean distance of journey per passenger is mean distance taken by each passenger or total of passenger-kilometer divided by the number of departing passengers.*
  8. *Ton-kilometer is total kilometer of all cargoes carried. This is the sum of distance from area of origin to area of destination for each ton of cargoes.*
  9. *Mean distance of cargoes loaded is mean distance of each ton of cargoes loaded or total ton-kilometer divided by total ton of cargoes loaded.*
  10. *Ship call is a ship arriving at a port either for mooring or berthing.*
  11. *Gross Ton (GT) is total volume of all room in a ship (m<sup>3</sup>), excluding the volume of tunnel, the axle of propellers, the anchor, and the chain locker.*
  12. *Post Office is a service provider facility of written communication and or electronic mail, parcel service, logistics services, financial transaction services, and postal services to the public. Postal house has the same function as the post office and subsidiary of post office, the difference is that postal house is usually located in remote areas.*
  13. *Telecommunication includes every transmitting, delivering and or receiving from every information of marking, signal, article, picture, sound and voice through strand of wire system, optic, radio or other electromagnetic system.*
  14. *Telecommunication network is peripheral network of telecommunication and its equipment used in the means of telecommunication.*

15. Telepon tetap kabel dalam Susenas disebut telepon rumah adalah jaringan telekomunikasi menggunakan perangkat telepon tetap dengan kabel yang secara umum diatur oleh standar-standar teknis dengan menggunakan suatu nomor telepon, dikenal pula sebagai Public Switched Telephone Network (PSTN). Pada umumnya dimanfaatkan untuk telepon rumah dan jaringan internet, memiliki kemampuan menghantarkan sinyal dengan kuat dan jelas dengan biaya yang relatif lebih murah.
  16. Telepon bergerak seluler adalah perangkat telekomunikasi elektronik yang mempunyai kemampuan dasar yang sama dengan telepon tetap kabel, namun dapat dibawa ke mana-mana (portable, mobile) dan tidak perlu disambungkan dengan jaringan telekomunikasi kabel. Selain berfungsi sebagai telepon, telepon selular modern biasanya mendukung layanan tambahan seperti Short Messages Services (SMS), Multimedia Messages Service (MMS), e-mail dan akses Internet, aplikasi bisnis dan permainan, serta fotografi. Saat ini, Indonesia mempunyai dua sistem jaringan telepon bergerak seluler yaitu Global System for Mobile Telecommunications (GSM) dan CDMA.
  17. Internet adalah sebuah jaringan komputer publik di seluruh dunia. Internet menyediakan akses ke sejumlah layanan komunikasi termasuk World Wide Web dan membawa email, berita, hiburan dan file data.
  18. Penyiaran Radio mencakup penyiaran sinyal suara melalui studio penyiaran radio dan fasilitas untuk transmisi program yang berhubungan dengan masyarakat,
15. *Fixed line telephone based on Susenas called home phone is a telecommunication network using fixed line telephone device which is generally regulated by technical standards, using a phone number, also known as the Public Switched Telephone Network (PSTN). It is generally used for home phone and Internet networks, has the ability to deliver a strong and clear signal with a relatively low cost.*
  16. *Cellular mobile phone is an electronic telecommunication device which has the same basic capabilities with fixed cables, but can be taken anywhere (portable, mobile) and does not need to be connected to the wired telecommunications networks. In addition to functioning as a telephone, modern mobile phone typically supports additional services such as Short Messages Services (SMS), Multimedia Messages Service (MMS), e-mail and access to the Internet, business applications and games, as well as photography. Currently, Indonesia has two cellular mobile telephone network system that are GSM (Global System for Mobile Telecommunications) and Code Division Multiple Access (CDMA).*
  17. *The internet is a worldwide public computer network. It provides access to a number of communication services including the World Wide Web and carries e-mail, news, entertainment and data files.*
  18. *Radio broadcasting includes voice signals broadcasting through radio broadcasting studios and facilities for the programs transmission related to community, including collecting*

termasuk mengumpulkan dan menyalurkan program melalui kabel atau satelit, internet (stasiun radio internet), termasuk penyiaran data yang terintegrasi dengan penyiaran radio.

19. Penyiaran dan pemrograman televisi mencakup pembuatan program saluran televisi lengkap dari komponen program yang dibeli (seperti film, dokumenter, dan lain-lain), komponen program yang dihasilkan sendiri (seperti berita lokal, laporan langsung) atau kombinasi keduanya, pemrograman dari saluran video atas dasar permintaan, dan penyiaran data yang diintegrasikan dengan siaran televisi. Program televisi lengkap dapat disiarkan sendiri atau melalui distribusi pihak ke tiga, seperti perusahaan kabel atau provider televisi satelit. Pemrograman dapat bersifat umum atau khusus (misalnya format terbatas seperti program berita, olah raga, pendidikan atau program yang ditujukan untuk anak muda), dapat dibuat dengan bebas tersedia untuk pemakai atau dapat hanya tersedia atas dasar langganan.
20. Penerbitan surat kabar, jurnal, dan buletin/Majalah mencakup usaha penerbitan surat kabar dan surat kabar iklan, jurnal, buletin, majalah umum dan teknis, komik termasuk penerbitan jadwal radio dan televisi, dan sebagainya.
21. Koran atau surat kabar adalah suatu penerbitan yang ringan dan mudah dibuang, biasanya dicetak pada kertas berbiaya rendah yang disebut kertas koran, yang berisi berita-berita terkini dalam berbagai topik. Topiknya bisa berupa even politik, kriminalitas, olahraga, tajuk rencana, dan cuaca. Jenis surat kabar umum biasanya diterbitkan setiap hari, kecuali pada hari-hari libur. Surat *and distributing programs via cable or satellite, internet (internet radio station), including integrated data broadcasting with radio broadcasting.*
19. *Broadcasting and television programming includes the manufacture of a complete television channel program from purchased program components (such as films, documentaries, etc.), own produced program components (such as local news, live reports) or a combination of both, the programming of the video channel on the basis of demand, and data broadcasting integrated with television broadcasting. Complete television program can broadcast their own or through a third party distribution, such as cable companies or satellite television providers. Programming can be general or specific (e.g. limited formats such as news programs, sports, education or programs aimed at young people), can be made freely available to users or can only available on a subscription basis.*
20. *Newspapers, journals, and bulletin/magazine publishing include newspapers and newspaper advertisements, journals, bulletin, general and technical magazines, comic, including radio and television schedule publishing, and so on.*
21. *Newspaper is a lightweight publication but easily disposed of, usually printed on low-cost paper called newsprint, containing the latest news on various topics. Topics can include political events, crime, sports, editorials, and weather. Common types of newspapers are usually published daily, except on holidays. Afternoon newspapers are also common in some countries. In addition, there is also*

kabare sore juga umum di beberapa negara. Selain itu, juga terdapat surat kabar mingguan yang biasanya lebih kecil dan kurang prestisius dibandingkan dengan surat kabar harian dan isinya biasanya lebih bersifat hiburan.

22. Tabloid adalah istilah suatu format surat kabar yang lebih kecil (597 mm × 375 mm) dari ukuran standar koran harian. Istilah ini biasanya dikaitkan dengan penerbitan surat kabar reguler non harian (bisa mingguan, dwimingguan, dll), yang terfokus pada hal-hal yang lebih "tidak serius", terutama masalah selebritas, olah raga, kriminal, dll.
23. Jurnal adalah majalah yang khusus memuat artikel dalam suatu bidang ilmu tertentu.
24. Buletin adalah publikasi organisasi yang mengangkat perkembangan suatu topik atau aspek tertentu dan diterbitkan/dipublikasikan secara teratur (berkala) dalam waktu yang relatif singkat (harian hingga bulanan). Buletin ditujukan kepada khalayak yang lebih sempit, yang berkaitan dengan bidang tertentu saja. Tulisan dalam buletin umumnya singkat dan padat (mirip berita), menggunakan bahasa yang formal, dan banyak istilah teknis berkaitan dengan bidang tersebut.

*a weekly newspaper that is usually smaller and less prestigious than the daily newspaper and its contents are usually more entertainment.*

22. *Tabloid is a smaller term format of newspaper (597 mm × 375 mm) than a standard size daily newspaper. This term is usually associated with the publishing of non-daily regular newspapers (can be weekly, biweekly, etc.), which focus on the things that are "not too serious", especially the problem of celebrity, sports, crime, etc.*
23. *Journal is a special magazine that publish an article in a particular field of science.*
24. *Bulletin is a publication of an organization that raised the development of a particular topic or aspect and issued/published regularly (periodically) in a relatively short time (daily to monthly). Bulletin is addressed to a narrower audience, which relates to a particular field. Posts in bulletin are generally short and concise (similar to news), using formal language and a lot of technical terms related to the field.*



8.1 TRANSPORTASI/ *TRANSPORTATION*

**Tabel 8.1.1** Jumlah Kendaraan Wajib Uji Menurut Bulan dan Jenis Kendaraan di Kabupaten Pesisir Selatan, 2019  
**Table** Number of Test-Required Vehicles by Month and Type in Pesisir Selatan Regency, 2019

Bulan / Month	Mobil	Bus / Bus		Truk / Truck	
	Penumpang <i>Capital of Subdistrict</i>	Umum/ Public	Tidak Umum/ Private	Umum/ Public	Tidak Umum/ Private
(1)	(2)	(3)	(4)	(5)	(6)
1 Januari	12	28	6	614	806
2 Februari	12	28	6	614	806
3 Maret	12	28	6	614	806
4 April	12	28	6	615	806
5 Mei	12	28	6	616	806
6 Juni	12	28	6	616	806
7 Juli	12	28	6	617	806
8 Agustus	12	28	6	619	806
9 September	12	28	6	619	806
10 Oktober	12	28	6	619	806
11 November	12	28	6	619	806
12 Desember	12	28	6	619	806
<b>Akhir Tahun End of Year</b>	<b>12</b>	<b>28</b>	<b>6</b>	<b>619</b>	<b>806</b>

**Lanjutan Tabel/Continued Table 8.1.1**

<b>Bulan / Month</b>	<b>Tempelan/ Attached</b>		<b>Gandengan/ Trailers</b>		<b>Jumlah/ Total</b>
	<b>Umum/ Public</b>	<b>Tidak Umum/ Private</b>	<b>Umum/ Public</b>	<b>Tidak Umum/ Private</b>	
(1)	(2)	(3)	(4)	(5)	(6)
1 Januari	-	-	-	-	1 466
2 Pebruari	-	-	-	-	1 466
3 Maret	-	-	-	-	1 466
4 April	-	-	-	-	1 467
5 Mei	-	-	-	-	1 468
6 Juni	-	-	-	-	1 468
7 Juli	-	-	-	-	1 469
8 Agustus	-	-	-	-	1 471
9 September	-	-	-	-	1 471
10 Oktober	-	-	-	-	1 471
11 November	-	-	-	-	1 471
12 Desember	-	-	-	-	1 471
<b>Akhir Tahun End of Year</b>	-	-	-	-	<b>1 471</b>

Sumber/Source: Dinas Perhubungan Kabupaten Pesisir Selatan/ Transportation Agency of Pesisir Selatan Regency

**Tabel 8.1.2** Jumlah Kendaraan Wajib Uji Menurut Umur dan Jenis Kendaraan di Kabupaten Pesisir Selatan, 2002 -2019  
**Table** Number of Test-Required Vehicles by Age and Type in Pesisir Selatan Regency, 2002-2019

Tahun Pembuatan / Production Year	Mobil Barang Sumbu II 2-Axle Cargo Cars			
	Pick Up		Truk	
	Umum/ Public	Tidak Umum/ Private	Umum/ Public	Tidak Umum/ Private
(1)	(2)	(3)	(4)	(5)
Tahun 2019	-	196	7	-
Tahun 2018	-	292	14	6
Tahun 2017	-	229	11	10
Tahun 2016	-	245	1	11
Tahun 2015	-	406	78	3
Tahun 2014	-	504	104	11
Tahun 2013	7	720	356	753
Tahun 2012	7	431	246	304
Tahun 2011	7	94	12	44
Tahun 2010	7	41	3	64
Tahun 2009	7	48	-	47
Tahun 2008	7	45	-	45
Tahun 2007	7	43	-	26
Tahun 2006	7	31	-	63
Tahun 2005	7	34	-	47
Tahun 2004	7	58	-	35
Tahun 2003	7	41	-	10
Tahun 2002	7	57	-	15



Lanjutan Tabel/ Continued Table 8.1.2

Tahun Pembuatan / Production Year	Mobil Penumpang Umum/ Public Passenger Car	Mobil Bus / Bus			
		Bangku 9/16 Seat 9/16		Bangku 17/26 Seat 17/26	
		Umum/ Public	Tidak Umum/ Private	Umum/ Public	Tidak Umum/ Private
(1)	(2)	(3)	(4)	(5)	(6)
Tahun 2019	-	-	-	-	-
Tahun 2018	-	-	-	-	-
Tahun 2017	-	17	-	-	-
Tahun 2016	-	9	-	-	-
Tahun 2015	2	3	1	-	-
Tahun 2014	10	7	6	11	4
Tahun 2013	3	-	-	-	-
Tahun 2012	5	5	-	10	-
Tahun 2011	2	20	12	35	-
Tahun 2010	-	1	-	-	1
Tahun 2009	1	1	-	-	-
Tahun 2008	-	2	-	1	2
Tahun 2007	-	-	2	1	1
Tahun 2006	1	-	2	2	-
Tahun 2005	-	-	-	-	-
Tahun 2004	-	-	-	-	-
Tahun 2003	-	-	-	-	-
Tahun 2002	-	1	-	3	-

Lanjutan Tabel/ Continued Table 8.1.2

Tahun Pembuatan / Production Year	Mobil Bus / Bus			Jumlah/ Total
	Umum/ Public	Bangku >27 Seat >27		
		Tidak Umum/ Private	Dinas/ Regional Agency	
(1)	(2)	(3)	(4)	(5)
Tahun 2019	-	-	-	203
Tahun 2018	-	-	-	312
Tahun 2017	-	-	-	267
Tahun 2016	-	-	-	266
Tahun 2015	-	-	-	493
Tahun 2014	-	-	-	657
Tahun 2013	-	-	-	1 839
Tahun 2012	-	-	-	1 008
Tahun 2011	-	-	-	226
Tahun 2010	-	-	-	117
Tahun 2009	-	-	-	104
Tahun 2008	-	-	-	102
Tahun 2007	-	-	-	80
Tahun 2006	-	-	-	106
Tahun 2005	-	-	-	88
Tahun 2004	-	-	-	100
Tahun 2003	-	-	-	58
Tahun 2002	-	-	-	83

Sumber/Source: Dinas Perhubungan Kabupaten Pesisir Selatan/ Transportation Agency of Pesisir Selatan Regency

**Tabel 8.1.3** Arus Penumpang yang Datang dan Pergi Menurut Bulan di Kabupaten Pesisir Selatan, 2019  
**Table** Passenger Inflow and Outflow by Month in Pesisir Selatan Regency, 2019

Bulan / Month		Datang (Orang)/ Incoming (People)	Pergi (Orang)/ Outgoing (People)
(1)		(2)	(3)
1	Januari	32 326	32 496
2	Pebruari	31 785	31 656
3	Maret	31 693	32 395
4	April	32 579	31 997
5	Mei	31 623	31 737
6	Juni	42 720	39 840
7	Juli	33 256	34 506
8	Agustus	33 296	33 500
9	September	31 375	32 381
10	Oktober	30 129	30 601
11	November	31 466	30 995
12	Desember	33 449	32 992
<b>Jumlah/ Total</b>		<b>395 697</b>	<b>395 096</b>

Sumber/Source: Dinas Perhubungan Kabupaten Pesisir Selatan/ Transportation Agency of Pesisir Selatan Regency

**Tabel 8.1.4** Panjang Jalan Kabupaten Menurut Kecamatan dan Kondisi Jalan di Kabupaten Pesisir Selatan (km), 2019  
**Table** Length of Regency Road by Sub-District and Condition in Pesisir Selatan Regency (km), 2019

Kecamatan / Sub-District	Kodisi Jalan / Condition of Road				Jumlah / Total
	Baik/ Good	Sedang/ Fair	Rusak/ Damaged	Rusak Berat/ Severely Damaged	
(1)	(2)	(3)	(4)	(5)	(6)
1 Silaut	40,83	29,20	83,97	85,00	239,00
2 Lunang	20,40	12,70	89,50	190,40	313,00
3 Basa Ampek Balai Tapan	12,90	5,90	10,20	39,00	68,00
4 Ranah Ampek Hulu Tapan	8,20	1,80	9,20	38,60	57,80
5 Pancung Soal	13,30	11,58	35,35	48,15	108,38
6 Airpura	30,15	11,30	56,05	57,70	155,20
7 Linggo Sari Baganti	82,03	18,20	53,47	63,80	217,50
8 Ranah Pesisir	54,69	20,75	48,32	26,84	150,60
9 Lengayang	104,44	30,21	43,80	85,70	264,15
10 Sutera	60,38	20,60	33,44	87,78	202,20
11 Batang Kapas	40,10	25,40	25,75	18,65	109,90
12 IV Jurai	80,55	10,70	19,70	39,80	150,75
13 Bayang	69,82	20,00	20,10	16,88	126,80
14 IV Nagari Bayang Utara	5,70	8,90	4,90	20,50	40,00
15 Koto XI Tarusan	35,15	31,10	25,25	38,40	129,90
<b>Jumlah / Total</b>	<b>658,64</b>	<b>258,34</b>	<b>559,00</b>	<b>857,20</b>	<b>2 333,18</b>

Sumber/Source: Dinas Pekerjaan Umum dan Penataan Ruang Kabupaten Pesisir Selatan/Public Work and Spatial Planning Agency of Pesisir Selatan

**Tabel 8.1.5 Panjang Jalan Kabupaten Menurut Kecamatan dan Permukaan Jalan di Kabupaten Pesisir Selatan (km), 2019**  
**Length of Regency Road by Sub-District and Road Surface in Pesisir Selatan Regency (km), 2019**

Kecamatan / Sub-District	Permukaan Jalan / Type of Surface				Jumlah / Total
	Aspal/ Asphalt	Kerikil/ Gravel	Beton/ Concrete	Tanah/ Soil	
(1)	(2)	(3)	(4)	(5)	(6)
1 Silaut	41,50	100,95	4,85	91,70	239,00
2 Lunang	33,80	90,60	3,00	185,60	313,00
3 Basa Ampek Balai Tapan	15,90	29,70	5,90	16,50	68,00
4 Ranah Ampek Hulu Tapan	6,10	10,80	5,10	35,80	57,80
5 Pancung Soal	17,28	42,50	9,15	39,45	108,38
6 Airpura	29,25	69,45	11,10	45,40	155,20
7 Linggo Sari Baganti	101,18	55,15	6,15	55,02	217,50
8 Ranah Pesisir	70,64	46,27	15,95	17,75	150,60
9 Lengayang	101,28	61,16	37,87	63,85	264,15
10 Sutera	80,20	60,84	9,06	52,10	202,20
11 Batang Kapas	46,45	27,80	24,75	10,90	109,90
12 IV Jurai	88,80	6,50	15,70	39,75	150,75
13 Bayang	72,78	8,42	27,70	17,90	126,80
14 IV Nagari Bayang Utara	6,20	3,50	15,70	14,60	40,00
15 Koto XI Tarusan	50,00	9,20	39,40	31,30	129,90
<b>Jumlah / Total</b>	<b>761,35</b>	<b>622,83</b>	<b>231,38</b>	<b>717,62</b>	<b>2 333,18</b>

Sumber/Source: Dinas Pekerjaan Umum dan Penataan Ruang Kabupaten Pesisir Selatan/Public Work and Spatial Planning Agency of Pesisir Selatan

**Tabel 8.1.6 Panjang Jalan Menurut Status Kewenangan dan Kondisi Jalan di Kabupaten Pesisir Selatan (km), 2019**  
**Table Length of Road by Authority and Condition in Pesisir Selatan Regency (km), 2019**

Status Kewenangan / Authority Status	Kodisi Jalan / Condition of Road				Jumlah / Total
	Baik/ Good	Sedang/ Fair	Rusak/ Damaged	Rusak Berat/ Severely Damaged	
(1)	(2)	(3)	(4)	(5)	(6)
1 Jalan Negara	186,71	63,94	0,30	-	250,95
2 Jalan Propinsi	26,50	70,91	9,72	22,57	129,70
3 Jalan Kabupaten	658,64	258,34	559,00	857,20	2 333,18
<b>Jumlah / Total</b>	871,85	393,19	569,02	879,77	2 713,83

Sumber/Source: Dinas Pekerjaan Umum dan Penataan Ruang Kabupaten Pesisir Selatan dan Balai Pelaksanaan Jalan Nasional III Satker Pelaksanaan Jalan Nasional WilayahII Provinsi Sumatera Barat/ Public Work and Spatial Planning Agency of Pesisir Selatan and State Work Office III, Sumatera Barat Region

**Tabel 8.1.7 Panjang Jalan Negara Menurut Kecamatan dan Kondisi Jalan di Kabupaten Pesisir Selatan (km), 2019**  
***Length of State Road by Sub-District and Condition in Pesisir Selatan Regency (km), 2019***

Kecamatan / Sub-District	Kodisi Jalan / Condition of Road				Jumlah / Total
	Baik/ Good	Sedang/ Fair	Rusak/ Damaged	Rusak Berat/ Severely Damaged	
(1)	(2)	(3)	(4)	(5)	(6)
1 Silaut	3,00	15,00	-	-	18,00
2 Lunang	2,10	9,00	-	-	11,10
3 Basa Ampek Balai Tapan	18,20	5,00	-	-	23,20
4 Ranah Ampek Hulu Tapan	-	25,40	-	-	25,40
5 Pancung Soal	8,65	3,00	-	-	11,65
6 Airpura	11,50	-	-	-	11,50
7 Linggo Sari Baganti	17,20	-	-	-	17,20
8 Ranah Pesisir	18,90	-	-	-	18,90
9 Lengayang	16,50	-	-	-	16,50
10 Sutera	18,70	4,30	-	-	23,00
11 Batang Kapas	17,00	-	-	-	17,00
12 IV Jurai	16,06	0,94	-	-	17,00
13 Bayang	5,00	1,00	-	-	6,00
14 IV Nagari Bayang Utara	-	-	-	-	-
15 Koto XI Tarusan	33,90	0,30	0,30	-	34,50
<b>Jumlah / Total</b>	<b>186,71</b>	<b>63,94</b>	<b>0,30</b>	<b>-</b>	<b>250,95</b>

Sumber/Source: Balai Pelaksanaan Jalan Nasional III Satker Pelaksanaan Jalan Nasional WilayahII Provinsi Sumatera Barat/ State Work Office III, Sumatera Barat Region

**Tabel 8.1.8** Panjang Jalan Provinsi Menurut Kecamatan dan Kondisi Jalan di Kabupaten Pesisir Selatan (km), 2019  
**Table** Length of Provincial Road by Sub-District and Condition in Pesisir Selatan Regency (km), 2019

Kecamatan / Sub-District	Kodisi Jalan / Condition of Road				Jumlah / Total
	Baik/ Good	Sedang/ Fair	Rusak/ Damaged	Rusak Berat/ Severely Damaged	
(1)	(2)	(3)	(4)	(5)	(6)
1 Silaut					
2 Lunang					
3 Basa Ampek Balai Tapan					
4 Ranah Ampek Hulu Tapan					
5 Pancung Soal					
6 Airpura					
7 Linggo Sari Baganti					
8 Ranah Pesisir					
9 Lengayang					
10 Sutera					
11 Batang Kapas					
12 IV Jurai					
13 Bayang					
14 IV Nagari Bayang Utara					
15 Koto XI Tarusan					
<b>Jumlah / Total</b>	<b>26,50</b>	<b>70,91</b>	<b>9,72</b>	<b>22,57</b>	<b>129,70</b>



**Tabel 8.1.9** Jumlah Jembatan Pada Ruas Jalan Negara Menurut Kecamatan di Kabupaten Pesisir Selatan, 2019  
**Table** Number of Bridge on State Road by Sub-District in Pesisir Selatan Regency, 2019

	Kecamatan / Sub-District	Banyaknya / Number (Buah)	Panjangnya / Length (Meter)
	(1)	(2)	(3)
1	Silaut	6	150,20
2	Lunang	12	214,10
3	Basa Ampek Balai Tapan	15	404,40
4	Ranah Ampek Hulu Tapan	13	290,20
5	Pancung Soal	9	253,80
6	Airpura	4	68,00
7	Linggo Sari Baganti	6	257,00
8	Ranah Pesisir	5	227,00
9	Lengayang	16	267,30
10	Sutera	13	308,00
11	Batang Kapas	7	168,70
12	IV Jurai	10	253,30
13	Bayang	6	280,90
14	IV Nagari Bayang Utara	-	-
15	Koto XI Tarusan	28	596,00
	<b>Jumlah / Total</b>	<b>150</b>	<b>3 738,90</b>

Sumber/Source: Balai Pelaksanaan Jalan Nasional III Satker Pelaksanaan Jalan Nasional Wilayah III Provinsi Sumatera Barat/ State Work Office III, Sumatera Barat Region

## 8.2 KOMUNIKASI/ COMMUNICATION

**Tabel 8.2.1** Jumlah Surat Pos yang Dikirim dan Diterima Melalui Kantor Pos dan Giro di Kabupaten Pesisir Selatan, 2019  
**Table** Number of Letter Sent and Received by Post Office in Pesisir Selatan Regency, 2019

Kantor Pos / Post Office	Jenis Surat / Kind of Mail (Buah)			
	Surat Pos Biasa/ Ordinary Mail		Surat Tercatat/ Registered Mail	
	Kirim / Sent	Terima / Received	Kirim / Sent	Terima / Received
(1)	(2)	(3)	(4)	(5)
1 Lunang I	38	28	126	-
2 Tapan	60	50	120	-
3 Indrapura	36	29	365	-
4 Balai Selasa	35	28	771	-
5 Kambang	47	37	622	25
6 Ps. Kuok	40	25	301	11
7 Painan	302	256	2 507	145
8 Bayang	50	40	604	40
9 Tarusan	22	15	570	-
<b>Jumlah / Total</b>	<b>630</b>	<b>508</b>	<b>5 986</b>	<b>221</b>

Lanjutan Tabel/ Continued Table 8.2.1

Kantor Pos / Post Office	Jenis Surat / Kind of Mail (Bulan)			
	Surat Terdaftar/ Listed Mail		Jumlah/ Total	
	Kirim / Sent	Terima / Received	Kirim / Sent	Terima / Received
(1)	(2)	(3)	(4)	(5)
1 Lunang I	-	-	270	144
2 Tapan	-	-	286	160
3 Indrapura	-	-	507	381
4 Balai Selasa	-	-	917	790
5 Kambang	-	-	775	649
6 Ps. Kuok	-	-	437	311
7 Painan	-	-	2 735	2 609
8 Bayang	-	-	750	624
9 Tarusan	-	-	698	571
<b>Jumlah / Total</b>	-	-	<b>7 375</b>	<b>6 239</b>

Sumber/Source: Kantor Pos Painan/Post Office of Painan

**Tabel 8.2.2** Jumlah Paket Pos dan Surat Kilat Pos yang Dikirim dan Diterima Melalui Kantor Pos dan Giro di Kabupaten Pesisir Selatan, 2019  
**Table** Number of Packages and Express Mail Sent and Received by Post Office in Pesisir Selatan Regency, 2019

Kantor Pos / Post Office	Pos Paket/ Packages (Buah)		Surat Kilat / Express Mails	
	Kirim / Sent	Terima / Received	Kirim / Sent	Terima / Received
(1)	(2)	(3)	(4)	(5)
1 Lunang I	133	300	324	757
2 Tapan	145	305	292	742
3 Indrapura	95	717	584	2 296
4 Balai Selasa	256	822	802	3 880
5 Kambang	312	801	931	2 905
6 Ps. Kuok	131	618	685	1 434
7 Painan	1 313	2 750	3 854	8 917
8 Bayang	63	750	617	143
9 Tarusan	109	689	556	1 354
<b>Jumlah / Total</b>	<b>2 557</b>	<b>7 752</b>	<b>8 645</b>	<b>22 428</b>

Sumber/Source: Kantor Pos Painan/ Post Office of Painan

**Tabel 8.2.3** Jumlah Penerimaan dan Pengeluaran Giro & Cek Pos Kantor Pos dan Giro di Kabupaten Pesisir Selatan, 2019  
**Table** Income and Expenditure of Postal Check and Giro by Post Office in Pesisir Selatan Regency, 2019

Kantor Pos / Post Office	Diterima/ Received		Dibayar / Paid	
	Giro & Cek Pos (Lembar)	Nominal (Rp. 000)	Giro & Cek Pos (Lembar)	Nominal (Rp. 000)
(1)	(2)	(3)	(4)	(5)
1 Lunang I	607,00	12 122,00	240,00	424 289,10
2 Tapan	651,00	14 032,00	931,00	1 132 863,41
3 Indrapura	581,00	12 207,00	743,00	980 221,10
4 Balai Selasa	393,00	8 641,00	1 591,00	1 782 428,40
5 Kambang	365,00	7 602,00	1 543,00	1 854 527,91
6 Ps. Kuok	133,00	3 076,00	1 374,00	1 458 076,91
7 Painan	1 346,00	23 885,00	1 209,00	1 270 436,55
8 Bayang	213,00	4 398,00	1 082,00	1 227 639,90
9 Tarusan	171,00	3 744,00	2 248,00	2 462 629,60
<b>Jumlah / Total</b>	<b>4 460,00</b>	<b>89 707,00</b>	<b>10 961,00</b>	<b>12 593 112,89</b>

Sumber/Source: Kantor Pos Painan/Post Office of Painan

**Tabel 8.2.4** Jumlah Wessel Pos Yang Dikirim dan Diterima Kantor Pos di Kabupaten Pesisir Selatan, 2019  
**The Amount of Money Orders Sent and Received by Post Office in Pesisir Selatan Regency, 2019**

Kantor Pos / Post Office	Dikirim/ Sent		Diterima/ Received	
	Wesel (Lembar)	Nominal (Rp. 000)	Wesel (Lembar)	Nominal (Rp. 000)
(1)	(2)	(3)	(4)	(5)
1 Lunang I	-	-	-	-
2 Tapan	-	-	-	-
3 Indrapura	-	-	-	-
4 Balai Selasa	-	-	-	-
5 Kambang	-	-	-	-
6 Ps. Kuok	-	-	-	-
7 Painan	443	1 198 142,57	231	2 599 962,55
8 Bayang	-	-	-	-
9 Tarusan	-	-	-	-
<b>Jumlah / Total</b>	<b>443</b>	<b>1 198 142,57</b>	<b>231</b>	<b>2 599 962,55</b>

Sumber/Source: Kantor Pos Painan/ Post Office of Painan

**Tabel 8.2.5** Jumlah Menara Telekomunikasi Menurut Perusahaan Menara di Kabupaten Pesisir Selatan dirinci Menurut Kecamatan , 2019  
**Number of Telecommunication Tower in Pesisir Selatan Regency by Company and Sub Districts, 2019**

Kecamatan / Sub-District	Perusahaan Menara			
	PT. Telekomunikasi Seluler, Tbk	PT. Indosat	PT. Daya Mitra Telekomunikasi	PT. Tower Bersama Group
(1)	(2)	(3)	(4)	(5)
1 Silaut	2	-	3	-
2 Lunang	3	1	1	1
3 Basa Ampek Balai Tapan	1	1	-	2
4 Ranah Ampek Hulu Tapan	-	-	-	-
5 Pancung Soal	6	2	2	-
6 Airpura	-	-	1	1
7 Linggo Sari Baganti	2	1	3	2
8 Ranah Pesisir	4	2	2	2
9 Lengayang	7	2	3	1
10 Sutera	4	1	2	1
11 Batang Kapas	5	2	4	1
12 IV Jurai	7	3	5	3
13 Bayang	3	2	1	2
14 IV Nagari Bayang Utara	2	-	-	-
15 Koto XI Tarusan	7	2	6	3
<b>Jumlah / Total</b>	<b>53</b>	<b>19</b>	<b>33</b>	<b>19</b>

Lanjutan Tabel/ Continued Table 8.2.7

Kantor Pos / Post Office	Perusahaan Menara				Jumlah / Total
	PT. Corona Telecommu- nication Service	PT. Solusi Tunas Pratama	PT. XL Axiata	PT. Protelindo	
(1)	(6)	(7)	(8)	(9)	(10)
1 Silaut	-	1	-	-	6
2 Lunang	-	-	-	1	7
3 Basa Ampek Balai Tapan	-	-	-	2	6
4 Ranah Ampek Hulu Tapan	-	-	-	-	-
5 Pancung Soal	-	1	-	1	12
6 Airpura	-	-	-	1	3
7 Linggo Sari Baganti	-	-	1	1	10
8 Ranah Pesisir	-	1	1	-	12
9 Lengayang	-	-	-	4	17
10 Sutera	-	-	1	1	10
11 Batang Kapas	-	-	1	1	14
12 IV Jurai	-	-	-	6	24
13 Bayang	-	1	2	-	11
14 IV Nagari Bayang Utara	-	-	-	-	2
15 Koto XI Tarusan	-	1	-	5	24
<b>Jumlah / Total</b>	-	<b>5</b>	<b>6</b>	<b>23</b>	<b>158</b>

Sumber/Source: Dinas Komunikasi dan Informasi Kabupaten Pesisir Selatan/ Communication and Information Agency of Pesisir Selatan



**Tabel 8.2.6** Jumlah Kampung Tanpa Sinyal Seluler di Kabupaten Pesisir Selatan Dirinci Menurut Kecamatan, 2019  
**Table** Number of Kampung without Cellular Signal in Pesisir Selatan Regency by Sub Districts, 2019

Kecamatan / Sub-District	Jumlah Kampung / Number of Kampung
(1)	(2)
1 Silaut	7
2 Lunang	1
3 Basa Ampek Balai Tapan	-
4 Ranah Ampek Hulu Tapan	2
5 Pancung Soal	-
6 Airpura	5
7 Linggo Sari Baganti	2
8 Ranah Pesisir	3
9 Lengayang	2
10 Sutera	8
11 Batang Kapas	-
12 IV Jurai	-
13 Bayang	-
14 IV Nagari Bayang Utara	11
15 Koto XI Tarusan	1
<b>Jumlah / Total</b>	<b>42</b>

Sumber/Source: Dinas Komunikasi dan Informasi Kabupaten Pesisir Selatan/ Communication and Information Agency of Pesisir Selatan

**Tabel 8.2.7** Jumlah Layanan Wifi Gratis Menurut Kecamatan di Kabupaten Pesisir Selatan, 2019  
**Table** Number of Free Wifi Services in Pesisir Selatan Regency by Sub Districts, 2019

Kecamatan / Sub-District	Jumlah Wifi
(1)	(2)
1 Silaut	1
2 Lunang	1
3 Basa Ampek Balai Tapan	-
4 Ranah Ampek Hulu Tapan	-
5 Pancung Soal	-
6 Airpura	-
7 Linggo Sari Baganti	2
8 Ranah Pesisir	2
9 Lengayang	3
10 Sutera	2
11 Batang Kapas	3
12 IV Jurai	36
13 Bayang	3
14 IV Nagari Bayang Utara	2
15 Koto XI Tarusan	3
<b>Jumlah / Total</b>	<b>58</b>

Sumber/Source: Dinas Komunikasi dan Informasi Kabupaten Pesisir Selatan/ Communication and Information Agency of Pesisir Selatan

**Tabel 8.2.8** Jumlah Aplikasi Elektronik Government (E-Government) Pemerintah Kabupaten Pesisir Selatan, 2019  
**Table** Number of Pesisir Selatan Regency E-Government Application, 2019

Jenis Layanan / Type of Services	Jumlah Aplikasi
(1)	(2)
1 Sektor Pendidikan	4
2 Sektor Kesehatan	3
3 Sektor Pekerjaan Umum dan Penataan Ruang	2
4 Sektor Sosial	4
5 Sektor Ketentraman dan Ketertiban Umum dan Perlindungan Masyarakat	-
6 Sektor Tenaga Kerja	-
7 Sektor Pertanahan	-
8 Sektor Lingkungan Hidup	-
9 Sektor Administrasi Kependudukan dan Pencatatan Sipil	3
10 Sektor Perhubungan	1
11 Sektor Komunikasi dan Informatika	12
12 Sektor Pemberdayaan Masyarakat dan Desa	-
13 Sektor Perizinan	3
14 Sektor Kebudayaan	-
15 Sektor Perpustakaan dan Arsip	1
16 Sektor Persandian	-
17 Sektor Koperasi, Usaha Kecil dan Menengah	-
18 Sektor Penanaman Modal	1
19 Sektor Statistik	2
20 Sektor Administrasi dan Manajemen Umum	8
21 Sektor Administrasi Legislasi	1
22 Sektor Manajemen Pembangunan	5
23 Sektor Manajemen Keuangan	9
24 Sektor Manajemen Kepegawaian	8
<b>Jumlah / Total</b>	<b>67</b>

Sumber/Source: Dinas Komunikasi dan Informasi Kabupaten Pesisir Selatan/ Communication and Information Agency of Pesisir Selatan

### Pendapatan

Pemerintah Kab. Pesisir Selatan  
*Revenues of Pesisir Selatan Regency*

**1 724 320,75**

Juta Rupiah  
*Million Rupiahs*



### Pengeluaran

Pemerintah Kab. Pesisir Selatan  
*Expenditures of Pesisir Selatan Regency*

**1 693 640,78**

Juta Rupiah  
*Million Rupiahs*

## Realisasi Anggaran Pendapatan dan Belanja Pemerintah Kabupaten Pesisir Selatan, 2019

*Realization of Government Revenues and  
Expenditures of Pesisir Selatan Regency, 2019*



**PENJELASAN TEKNIS**

1. **Realisasi Penerimaan dan Pengeluaran Pemerintah Kabupaten** adalah realisasi/ perhitungan APBD Kabupaten pada tiap tahun anggaran.
2. **Pendapatan Asli Daerah (PAD)** adalah pendapatan yang diperoleh daerah yang dipungut berdasarkan peraturan daerah sesuai dengan peraturan perundang-undangan, guna keperluan daerah yang bersangkutan dalam membiayai kegiatannya.
3. **Dana Perimbangan** adalah dana yang bersumber dari pendapatan APBN yang dialokasikan kepada Daerah untuk mendanai kebutuhan daerah dalam rangka pelaksanaan desentralisasi.
4. **Lain-lain Pendapatan yang Sah** adalah pendapatan lainnya dari pemerintah pusat dan atau dari instansi pusat, serta dari daerah lainnya.
5. Data statistik perbankan bersumber dari bank Indonesia.
6. Kantor bank terdiri dari kantor cabang (KC) , kantor cabang pembantu (KCP) kantor dibawah KCP.
7. Data statistik penanaman modal yang disetujui pemerintah terdiri dari penanaman modal asing (PMA) dan penanaman modal dalam negeri (PMDN) bersumber dari badan koordinasi penanaman modal (BKPM). Data mengenai realisasi investasi penanaman modal tidak termasuk sektor minyak, asuransi dan perbankan. Data telah memperhatikan perubahan investasi yang beralih status dan juga pengurangan investasi yang dicabut izin usahanya.

**TECHNICAL NOTES**

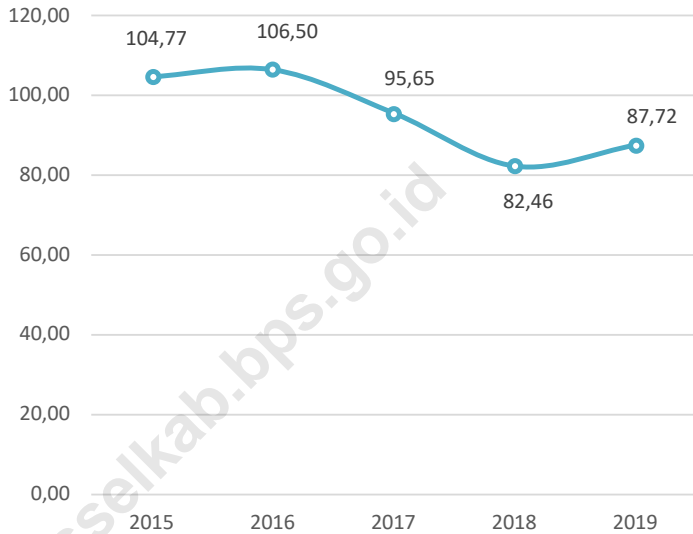
1. *Actual revenue and expenditure of Regency Government is the realization/regency budget calculations for every fiscal year.*
2. **Original Local Government Revenue** *is revenue that withheld based on local regulations in accordance with the legislation, for the purposes of financing their activities.*
3. **Balanced Budget** *is the fund coming from the state budget that allocated to regions to fund their needs in the context of decentralization.*
4. **Other Legal Revenue** *is other income that coming from the central government and or from the central agencies, as well as from other local government.*
5. *Banking statistics are obtained from the bank Indonesia.*
6. *Bank office consist of branch office (KC) , sub branch office (KCP) and offices under KCP.*
7. *Data on foreign and domestic investment approved by government are obtained from the investment coordinating board( BKPM). Realization of investment in petroleum production , insurance, and banking sectors. Changes in investment status and those who their license was take off have been taken into account.*

8. Cakupan statistik keuangan pemerintahan meliputi keuangan pemerintah daerah Kabupaten Pesisir Selatan.
9. Statistik keuangan pemerintah daerah Kabupaten/ Kota dikumpulkan oleh Badan Pusat Statistik melalui Dinas Pendapatan. Sektor keuangan sejak tahun 2000 dihitung berdasarkan tahun kalender yang berakhir pada bulan Desember.
8. *Public finance statistics consist of regency/city government finance.*
9. *Statistics on regency/city government finance are collected by the BPS through regency/city offices. Since 2000 the financial sector is based on calendar year ending in December.*

<https://pesselkab.bps.go.id>

**Gambar 9.1**  
**Figures**

**Persentase Realisasi Pendapatan Anggaran Daerah  
Kabupaten Pesisir Selatan, 2015-2019**  
*Percentage of Realization of Own-Source Revenue in  
Pesisir Selatan Regency, 2015-2019*



Sumber/Source: Badan Pendapatan Kabupaten Pesisir Selatan/Regional Revenue Agency of Pesisir Selatan Regency





## 9.1 KEUANGAN DAERAH/ LOCAL FINANCE

**Tabel 9.1.1 Target dan Realisasi PBB Menurut Kecamatan di Kabupaten Pesisir Selatan, 2019**  
**Table Target and Realization of Land and Building Taxes by Sub-District in Pesisir Selatan Regency, 2019**

Kecamatan Subdistrict	Target (Ribu Rupiah) Target (Thousand Ruphias)	Realisasi (Ribu Rupiah) Realization (Thousand Ruphias)	Persentase Percentage
(1)	(2)	(3)	(4)
1 Silaut	188 959,29	161 589,82	85,52
2 Lunang	140 191,49	126 799,06	90,45
3 Basa Ampek Balai Tapan	44 555,84	32 798,83	73,61
4 Ranah Ampek Hulu Tapan	54 253,88	48 208,77	88,86
5 Pancung Soal	102 929,26	50 903,68	49,46
6 Airpura	118 665,02	84 628,80	71,32
7 Linggo Sari Baganti	152 764,30	143 630,23	94,02
8 Ranah Pesisir	231 834,94	168 518,23	72,69
9 Lengayang	258 705,44	234 136,84	90,50
10 Sutea	191 676,06	139 908,03	72,99
11 Batang Kapas	135 440,69	101 713,85	75,10
12 IV Jurai	233 332,47	182 475,42	78,20
13 Bayang	119 980,49	105 998,98	88,35
14 IV Nagari Bayang Utara	27 163,23	26 076,40	96,00
15 Koto XI Tarusan	161 732,02	157 308,59	97,26
<b>Pesisir Selatan</b>	<b>2 162 184,40</b>	<b>1 764 695,52</b>	<b>81,62</b>

Sumber/Source: Badan Pendapatan Kabupaten Pesisir Selatan/ Regional Revenue Agency of Pesisir Selatan Regency

**Tabel 9.1.2 Target dan Realisasi Anggaran Pendapatan Daerah Menurut Jenis Penerimaan di Kabupaten Pesisir Selatan, 2019**  
**Target and Realization of Regional Revenue Budget by Type of Revenue in Pesisir Selatan Regency, 2019**

<b>Sumber Penerimaan</b> <i>Source of Revenue</i>	<b>Target</b> <b>(Ribu Rupiah)</b> <i>Target</i> <i>(Thousand Ruphias)</i>	<b>Realisasi</b> <b>(Ribu Rupiah)</b> <i>Realization</i> <i>(Thousand Ruphias)</i>	<b>Persentase</b> <i>Percentage</i>
<b>(1)</b>	<b>(2)</b>	<b>(3)</b>	<b>(4)</b>
I PENERIMAAN DAERAH			
1. Bagian Sisa Lebih Tahun Lalu	25 246 891,57	25 065 543,77	99,28
2. Bagian Pendapatan Asli daerah	153 941 080,20	135 032 868,84	87,72
3. Bagian Bagi Hasil Pajak / Bukan Pajak"	21 787 979,08	19 442 960,43	89,24
4. Lain-lain Pendapatan yang Sah"	377 423 159,98	350 496 804,57	92,87
5. DAU dan DAK	1 219 555 376,00	1 194 282 579,58	97,93
II PENERIMAAN PEMBANGUNAN	-	-	-
BAGIAN URUSAN KAS DAN			
III PERHITUNGAN	-	-	-
<b>Jumlah/ Total</b>	<b>1 797 954 486,83</b>	<b>1 724 320 757,19</b>	<b>95,90</b>

Sumber/Source: Badan Pendapatan Kabupaten Pesisir Selatan/ Regional Revenue Agency of Pesisir Selatan Regency

**Tabel 9.1.3 Target dan Realisasi Belanja Tidak Langsung dan Langsung di Kabupaten Pesisir Selatan, 2019**  
**Table Target and Realization of Indirect and Direct Expenditures of Regional Government in Pesisir Selatan Regency, 2019**

<b>Uraian Pengeluaran</b> <i>Expenditures Description</i>	<b>Target</b> <b>(Ribu Rupiah)</b> <i>Target</i> <i>(Thousand Ruphias)</i>	<b>Realisasi</b> <b>(Ribu Rupiah)</b> <i>Realization</i> <i>(Thousand Ruphias)</i>	<b>Persentase</b> <i>Percentage</i>
<b>(1)</b>	<b>(2)</b>	<b>(3)</b>	<b>(4)</b>
<b>1 Nilai Belanja Tidak Langsung</b>			
a Belanja Pegawai	699 522 842,45	686 697 622,11	98,17
b Belanja Bunga	1 371 872,64	1 019 584,70	74,32
c Belanja Subsidi	-	-	-
d Belanja Hibah	17 607 318,50	15 945 825,73	90,56
e Belanja Bagi Hasil dan Bantuan Keuangan	-	-	-
f Belanja Bantuan Sosial	200 000,00	176 500,00	88,25
g Belanja bagi hasil kepada provinsi/ kabupaten/kota dan pemerintahan desa	5 877 729,95	3 153 892,97	53,66
h Belanja Bantuan Keuangan Kepada Prov/ Kab/ Kota dan Pemerintahan Desa dan Partai Politik	258 901 553,57	258 801 553,57	99,96
i Belanja Tidak Terduga	2 157 518,00	1 643 568,30	76,18
<b>2 Nilai Belanja Langsung</b>			-
a Belanja Pegawai	107 778 514,20	104 317 521,23	96,79
b Belanja Barang	328 108 439,47	297 009 240,87	90,52
c Belanja Modal	425 398 193,05	324 875 479,58	76,37
<b>Jumlah/ Total</b>	<b>1 846 923 981,83</b>	<b>1 693 640 789,06</b>	<b>91,70</b>

Sumber/Source: Dinas Pengelolaan Keuangan Daerah Kabupaten Pesisir Selatan/ Management of Finance Agency of Pesisir Selatan Regency

**Tabel 9.1.4** Target dan Realisasi Belanja Pendapatan Asli Daerah (PAD) di Kabupaten Pesisir Selatan Dirinci Menurut Sumber Penerimaan, 2019  
**Table** Target and Realization of Own-Source Revenue in Pesisir Selatan Regency by Source of Revenue, 2019

Sumber Penerimaan <i>Source of Revenue</i>	Target (Ribu Rupiah) <i>Target</i> (Thousand Ruphias)	Realisasi (Ribu Rupiah) <i>Realization</i> (Thousand Ruphias)	Persentase <i>Percentage</i>
(1)	(2)	(3)	(4)
1 Pajak Daerah/ <i>Local Tax</i>	27 337 210,78	23 797 657,25	87,05
2 Retribusi Daerah/ <i>Regional Retribution</i>	13 505 569,32	5 517 315,65	40,85
3 Bagian Laba Atas Penyetaraan Modal/ <i>Profit</i>	8 395 930,84	8 395 930,84	100,00
4 Lain-Lain PAD yang Sah <i>Other</i>	104 702 369,26	97 321 965,10	92,95
<b>Jumlah/ Total</b>	<b>153 941 080,20</b>	<b>135 032 868,84</b>	<b>87,72</b>

Sumber/Source: Badan Pendapatan Kabupaten Pesisir Selatan/ *Regional Revenue Agency of Pesisir Selatan Regency*

**Tabel 9.1.5 Target dan Realisasi Penerimaan Pajak Daerah di Kabupaten Pesisir Selatan Dirinci Menurut Jenis Pajak, 2019**  
**Target and Realization of Regional Tax Revenue in Pesisir Selatan Regency by Type of Tax, 2019**

Jenis Pajak <i>Type of Tax</i>		Target (Ribu Rupiah) <i>Target</i> (Thousand Ruphias)	Realisasi (Ribu Rupiah) <i>Realization</i> (Thousand Ruphias)	Persentase <i>Percentage</i>
(1)	(2)	(3)	(4)	
1	Pajak Hotel	650 000,00	442 211,98	68,03
2	Pajak Restoran	3 636 396,49	2 933 500,28	80,67
3	Pajak Hiburan	115 000,00	31 768,70	27,62
4	Pajak Reklame	500 000,00	456 452,88	91,29
5	Pajak Mineral Bukan Logam dan Batuan	2 500 000,00	3 173 576,65	126,94
6	Pajak Penerangan Jalan	13 973 629,89	13 441 013,31	96,19
7	Pajak Sarang Burung Walet	150 000,00	-	0,00
8	Pajak Bumi dan Bangunan Pedesaan & Perkotaan	2 162 184,40	1 764 695,52	81,62
9	Pajak Air Tanah	150 000,00	1 500,00	1,00
10	Bea Perolehan Hak Atas Tanah dan Bangunan (BPHTB)	3 500 000,00	1 552 937,95	44,37
<b>Jumlah/ Total</b>		<b>27 337 210,78</b>	<b>23 797 657,25</b>	<b>87,05</b>

Sumber/Source: Badan Pendapatan Kabupaten Pesisir Selatan/ Regional Revenue Agency of Pesisir Selatan Regency

## 9.2 PERBANKAN/ BANKING

**Tabel 9.2.1** Penumpukan Dana Menurut Keadaan Akhir Bulan dan Dana yang Dihimpun Oleh Bank-Bank di Kabupaten Pesisir Selatan (Ribu Rupiah), 2019  
**Table** *Accumulation of Funds by The End of The Month Specified and Type of Fund by All Bank in Pesisir Selatan Regency (Thousand Rupiah), 2019*

Bulan Month	Jenis Dana/ Funds			Jumlah Total
	Giro/ Giro	Deposito/ Deposito	Tabungan/ Saving	
(1)	(2)	(3)	(4)	(5)
1 Januari/ January	87 760 472	227 199 815	550 706 513	865 666 800
2 Februari/ February	111 342 122	232 315 965	563 306 171	906 964 258
3 Maret/ March	98 230 386	235 021 093	548 671 207	881 922 686
4 April/ April	143 130 437	260 513 735	529 834 625	933 478 797
5 Mei/ May	139 951 295	224 595 953	573 527 844	938 075 092
6 Juni/ June	128 816 639	227 059 913	582 222 027	938 098 579
7 Juli/ July	55 691 366	218 711 110	592 081 102	866 483 578
8 Agustus/ August	121 554 226	166 019 712	586 396 707	873 970 645
9 September/ September	171 348 792	169 089 088	585 926 427	926 364 307
10 Oktober/ October	155 448 649	171 194 826	582 170 575	908 814 050
11 November/ November	134 664 620	165 663 353	646 065 382	946 393 355
12 Desember/ December	54 590 643	156 756 351	648 469 072	859 816 066
<b>2019</b>	<b>54 590 643</b>	<b>156 756 351</b>	<b>648 469 072</b>	<b>859 816 066</b>

Sumber/Source: Seluruh Bank di Kabupaten Pesisir Selatan/ All Bank in Pesisir Selatan Regency

**Tabel 9.2.2** Posisi Nominal Deposito Menurut Keadaan Akhir Bulan  
**Table** Seluruh Bank di Kabupaten Pesisir Selatan (Ribu Rupiah),  
 2019  
*Deposits Nominal Position by The End of The Month by All  
 Bank in Pesisir Selatan Regency (Thousand Rupiah), 2019*

Bulan Month	Jangka Waktu/ Time			Jumlah Total
	12 Bulan/ 12 Month	6 Bulan/ 6 Month	1 Bulan/ 1 Month	
(1)	(2)	(3)	(4)	(5)
1 Januari/ January	15 726 270	20 026 900	44 129 470	79 882 640
2 Februari/ February	15 976 270	19 925 900	50 501 630	86 403 800
3 Maret/ March	16 923 370	19 739 900	49 485 046	86 148 316
4 April/ April	19 679 670	17 775 900	46 730 610	84 186 180
5 Mei/ May	18 146 780	22 571 600	97 511 984	138 230 364
6 Juni/ June	16 968 510	20 005 700	97 740 826	134 715 036
7 Juli/ July	16 175 840	16 738 800	79 944 031	112 858 671
8 Agustus/ August	12 346 170	15 178 200	55 627 868	83 152 238
9 September/ September	12 868 870	16 936 200	50 338 450	80 143 520
10 Oktober/ October	12 898 870	16 286 700	50 515 027	79 700 597
11 November/ November	12 748 870	16 982 700	45 885 172	75 616 742
12 Desember/ December	12 152 070	16 144 900	36 174 718	64 471 688
<b>2019</b>	<b>12 152 070</b>	<b>16 144 900</b>	<b>36 174 718</b>	<b>64 471 688</b>

Sumber/Source: Seluruh Bank di Kabupaten Pesisir Selatan/ All Bank in Pesisir Selatan Regency



**Tabel 9.2.3** **Posisi Kredit Menurut Jenis Penggunaan Seluruh Bank di Kabupaten Pesisir Selatan (Ribu Rupiah), 2019**  
**Table** **Credit Position by Type of Use by All Bank in Pesisir Selatan Regency (Thousand Rupiah), 2019**

	<b>Bulan</b> <i>Month</i>	<b>Jumlah</b> <i>Total</i>
	<b>(1)</b>	<b>(2)</b>
1	Modal Kerja	708 376 700,81
2	Investasi	213 379 062,84
3	Konsumsi	1 158 294 908,14
4	Tak Terinci	-
<b>Jumlah/ Total</b>		<b>2 080 050 671,79</b>

Sumber/Source: Seluruh Bank di Kabupaten Pesisir Selatan/ All Bank in Pesisir Selatan Regency

**Tabel 9.2.4** Perkembangan Pemberian Kredit Menurut Penggunaannya di Seluruh Bank di Kabupaten Pesisir Selatan (Ribu Rupiah), 2004-2019  
**Table** *The Progress of Credit Provision by Type of Use in All Bank in Pesisir Selatan Regency (Thousand Rupiah), 2004-2019*

Tahun Year	Penggunaan Kredit/ Credit Use		Jumlah Total
	Produksi/ Production	Lainnya/ Others	
(1)	(2)	(3)	(4)
2004	42 978 995	113 230 486	156 209 481
2005	46 771 986	131 307 529	178 079 515
2006	47 079 983	101 243 682	148 323 665
2007	104 766 926	195 678 150	300 445 076
2008	137 643 824	257 257 143	394 900 967
2009	196 957 136	371 527 967	568 485 103
2010	214 791 071	419 041 386	633 832 457
2011	290 102 260	541 584 770	831 687 030
2012	324 977 481	580 317 001	905 294 483
2013	605 971 267	799 898 307	1 405 869 574
2014	642 176 135	945 431 293	1 587 607 428
2015	440 715 933	1 391 565 079	1 832 281 012
2016	838 490 563	1 088 530 986	1 927 021 549
2017	962 115 802	1 226 796 536	2 188 912 338
2018	858 893 000	988 364 155	1 847 257 155
2019	921 755 764	1 158 294 908	2 080 050 672

Sumber/Source: Seluruh Bank di Kabupaten Pesisir Selatan/ All Bank in Pesisir Selatan Regency



# PENGELUARAN PENDUDUK DAN KONSUMSI MAKANAN

*Population Expenditure and  
Food Consumption*

**BAB**  
*CHAPTER*

# 10

## PENGELUARAN RATA-RATA PER KAPITA SEBULAN UNTUK BAHAN MAKANAN YANG TERBESAR, 2018

*The Highest Average Expenditure  
Per Capita Per Month of Food, 2018*

MAKANAN &  
MINUMAN JADI

**RP 167.395**

*Food &  
Beverages*



## PENGELUARAN RATA-RATA PER KAPITA SEBULAN UNTUK BARANG NON MAKANAN YANG TERBESAR

*The Highest Average Expenditure  
Per Capita Per Month of Non Food*

PERUMAHAN &  
FASILITAS RUMAH TANGGA

**RP 182.208**

*Housing and household  
facility*





**PENJELASAN TEKNIS**

1. **Pengeluaran rata-rata per kapita** adalah biaya yang dikeluarkan untuk konsumsi semua anggota rumah tangga selama sebulan baik yang berasal dari pembelian, pemberian maupun produksi sendiri dibagi dengan banyaknya anggota rumah tangga dalam rumah tangga tersebut.

**TECHNICAL NOTES**

1. ***Per capita Average Expenditure*** is the cost spent for all household members consumption during the month, whether from purchasing, giving or own production, divided by the number of household members in the household.

<https://pesselkab.bps.go.id>



**10.1 PENGELUARAN PENDUDUK/ POPULATION EXPENDITURE**

**Table 10.1.1** Pengeluaran Per Kapita Sebulan Menurut Kelompok Barang di Kabupaten Pesisir Selatan, 2018  
*Monthly Expenditure per Capita by Commodity Group in Pesisir Selatan Regency, 2018*

<b>Kelompok Barang</b> <i>Commodity Group</i>		<b>Total Pengeluaran</b> <i>Expenditure Total</i> (Rp)	<b>Persentase</b> <i>(Persen)</i>
(1)		(2)	(3)
A	Padi-padian	76 046	7,68
B	Umbi-umbian	5 751	0,58
C	Ikan/ Udang/ Cumi/ Kerang	58 728	5,93
D	Daging	12 202	1,23
F	Telur dan Susu	24 813	2,51
G	Sayur-Sayuran	58 373	5,90
H	Kacang-Kacangan	6 055	0,61
I	Buah-Buahan	17 930	1,81
J	Minyak dan Kelapa	20 485	2,07
K	Bahan Minuman	15 035	1,52
L	Konsumsi Lainnya	6 410	0,65
M	Makanan dan Minuman Jadi	6 183	0,62
N	Tembakau dan Sirih	167 395	16,91
<b>Rata-Rata Pengeluaran Makanan</b>		<b>90 953</b>	<b>9,19</b>
A	Perumahan dan Fasilitas Rumah	566 359	57,21
B	Aneka Barang dan Jasa	182 208	18,41
C	Pakaian, Alas Kaki dan Tutup Kepala	88 011	8,89
D	Barang Tahan Lama	46 047	4,65
E	Pajak, Pungutan dan Asuransi	55 696	5,63
F	Keperluan Pesta dan Upacara/ Kenduri	38 610	3,90
<b>Rata-Rata Pengeluaran Non Makanan</b>		<b>13 053</b>	<b>1,32</b>
<b>Rata-Rata Pengeluaran/ Average Expenditure</b>		<b>989 984</b>	<b>100,00</b>

Sumber/Source: Survei Sosial Ekonomi Nasional, BPS Kabupaten Pesisir Selatan/National Socioeconomic Survey, BPS-Statistics of Pesisir Selatan Regency



**Tabel 10.1.2 Ketersediaan Energi Per Kapita Menurut Kelompok Bahan Makanan (kcal/kapita/hari) di Kabupaten Pesisir Selatan, 2015-2019**  
**The availability of Energy per Capita by Type of Food Material (kcal/capita/day) in Pesisir Selatan Regency, 2015-2019**

Kelompok Bahan Makanan <i>Type of Food Material</i>		2015	2016	2017	2018*	2019*
(1)		(2)	(3)	(4)	(6)	(7)
1	Padi-Padian <i>Cereals</i>	1 650	1 758	2 137	1 925	1 444
2	Makanan Berpati <i>Starchy Food</i>	83	61	79	88	194
3	Gula <i>Sugar</i>	124	109	109	109	179
4	Buah/ Biji Berminyak <i>Nuts/ Oil Seed</i>	271	381	385	509	377
5	Buah-Buahan <i>Fruits</i>	60	52	90	108	37
6	Sayur-Sayuran <i>Vegetable</i>	112	30	59	59	67
7	Daging <i>Meat</i>	41	27	88	74	22
8	Telur <i>Eggs</i>	29	50	101	102	52
9	Susu <i>Milk</i>	18	18	35	34	58
10	Ikan <i>Fish</i>	115	47	69	69	99
11	Minyak dan Lemak <i>Oil and Fats</i>	1 134	1 145	899	897	2 665
<b>Jumlah/ Total</b>		<b>3 637</b>	<b>3 678</b>	<b>4 051</b>	<b>3 974</b>	<b>5 194</b>

Catatan: \* Angka Sementara

Sumber/Source: Dinas Pangan Kabupaten Pesisir Selatan/ Food Agency of Pesisir Selatan Regency

**Tabel 10.1.3 Ketersediaan Protein Per Kapita Menurut Kelompok Bahan Makanan (kkal/ kapita/hari) di Kabupaten Pesisir Selatan, 2015-2019**  
**The Availability of Proteins Per Capita by Type of Food Material (kkal/capita/day) in Pesisir Selatan Regency, 2015-2019**

Kelompok Bahan Makanan <i>Type of Food Material</i>		2015	2016	2017	2018*	2019*
(1)		(2)	(3)	(4)	(6)	(7)
1	Padi-Padian <i>Cereals</i>	39,37	44,41	49,30	36,60	33,31
2	Makanan Berpati <i>Starchy Food</i>	0,54	0,41	0,45	1,21	1,26
3	Gula <i>Sugar</i>	-	-	-	-	-
4	Buah/ Biji Berminyak <i>Nuts/ Oil Seed</i>	12,45	4,70	4,43	4,06	4,35
5	Buah-Buahan <i>Fruits</i>	0,81	0,61	0,35	0,60	0,42
6	Sayur-Sayuran <i>Vegetable</i>	4,61	1,27	3,55	2,85	3,00
7	Daging <i>Meat</i>	3,30	2,36	3,32	1,64	1,67
8	Telur <i>Eggs</i>	2,11	3,86	5,88	3,94	4,00
9	Susu <i>Milk</i>	0,95	0,93	0,92	1,11	3,02
10	Ikan <i>Fish</i>	19,57	9,00	8,85	17,11	18,63
11	Minyak dan Lemak <i>Oil and Fats</i>	0,09	0,09	0,12	0,21	0,26
<b>Jumlah/ Total</b>		<b>83,80</b>	<b>67,64</b>	<b>77,17</b>	<b>69,33</b>	<b>69,92</b>

Catatan: \* Angka Sementara

Sumber/Source: Dinas Pangan Kabupaten Pesisir Selatan/ Food Agency of Pesisir Selatan Regency

**Tabel 10.1.4 Ketersediaan Lemak Per Kapita Menurut Kelompok Bahan Makanan (kkal/kapita/hari) di Kabupaten Pesisir Selatan, 2015-2019**  
**The Availability of Fat Per Capita by Type of Food Material (kkal/capita/day) in Pesisir Selatan Regency, 2015-2019**

Kelompok Bahan Makanan <i>Type of Food Material</i>		2015	2016	2017	2018*	2019*
(1)		(2)	(3)	(4)	(6)	(7)
1	Padi-Padian <i>Cereals</i>	10,28	15,14	14,79	7,40	11,97
2	Makanan Berpati <i>Starchy Food</i>	0,17	0,23	0,22	0,37	0,39
3	Gula <i>Sugar</i>	0,01	0,01	0,01	0,01	0,01
4	Buah/ Biji Berminyak <i>Nuts/ Oil Seed</i>	20,87	36,78	35,06	33,05	35,95
5	Buah-Buahan <i>Fruits</i>	0,46	0,32	0,16	0,27	0,23
6	Sayur-Sayuran <i>Vegetable</i>	1,37	0,30	1,05	0,47	0,61
7	Daging <i>Meat</i>	3,23	1,90	2,63	1,59	1,63
8	Telur <i>Eggs</i>	2,06	3,60	5,20	3,68	3,74
9	Susu <i>Milk</i>	1,03	1,02	1,01	1,21	3,30
10	Ikan <i>Fish</i>	2,22	0,98	0,96	1,80	1,96
11	Minyak dan Lemak <i>Oil and Fats</i>	128,23	64,42	64,88	87,98	151,14
<b>Jumlah/ Total</b>		<b>169,93</b>	<b>124,70</b>	<b>125,97</b>	<b>137,83</b>	<b>210,93</b>

Catatan: \* Angka Sementara

Sumber/Source: Dinas Pangan Kabupaten Pesisir Selatan/ Food Agency of Pesisir Selatan Regency

**Tabel 10.1.5 Konsumsi Pangan Penduduk di Kabupaten Pesisir Selatan, 2015-2019**  
**Table** **Food Consumption of People in Pesisir Selatan Regency, 2015-2019**

	Uraian <i>Description</i>	Satuan <i>Unit</i>	Tahun/ <i>Year</i>				
			2015	2016	2017	2018*	2019*
	(1)	(2)	(3)	(4)	(5)	(6)	(7)
1	Konsumsi Energi <i>Energy Consumption</i>	Kkal/Kapita/Hari	2 095,7	2 319,4	2 377,4	2 325,6	2 327,0
2	Angka Kecukupan Energi <i>Adequacy Rate of Energy</i>	Kkal/Kapita/Hari	2 000,0	2 150,0	2 150,0	2 150,0	2 150,0
3	Persentase Angka Kecukupan Energi	%	104,8	107,9	110,6	108,2	108,3
4	Skor Pola Pangan Harapan <i>Expectational of Food Pattern Score</i>	%	77,2	72,9	76,5	80,5	84,0
5	Konsumsi Protein <i>Protein Consumption</i>	Gram/Kapita/Hari	56,4	59,9	63,0	61,7	61,9
6	Angka Kecukupan Protein <i>Adequacy Rate of Protein</i>	Gram/Kapita/Hari	52,0	57,0	57,0	57,0	57,0
7	Persentase Angka Kecukupan Protein	%	108,5	103,9	110,6	108,3	106,8

Catatan: \* Angka Sementara

Sumber/Source: Dinas Pangan Kabupaten Pesisir Selatan/ *Food Agency of Pesisir Selatan Regency*

**Tabel 10.1.6** Jumlah Cadangan Pangan Masyarakat dan Pemerintah Dirinci Menurut Kecamatan di Kabupaten Pesisir Selatan, 2019  
**Table** Community and Government Food Reserves by Subdistrict in Pesisir Selatan Regency, 2019

Kecamatan <i>Subdistrict</i>	Cadangan Pangan Masyarakat (Kg)		Cadangan Pangan Pemerintah (Kg)	
	Beras	Padi	Beras	Padi
(1)	(2)	(3)	(4)	(5)
1 Silaut	-	-	-	-
2 Lunang	9 925	-	-	-
3 Basa Ampek Balai Tapan	-	-	-	-
4 Ranah Ampek Hulu Tapan	2 750	-	-	-
5 Pancung Soal	3 000	-	-	-
6 Airpura	3 300	-	-	-
7 Linggo Sari Baganti	2 500	-	-	-
8 Ranah Pesisir	2 750	-	-	-
9 Lengayang	1 437	-	-	-
10 Sutera	5 810	-	-	-
11 Batang Kapas	4 920	-	-	-
12 IV Jurai	10 000	-	45 250	-
13 Bayang	3 700	-	-	-
14 IV Nagari Bayang Utara	-	-	-	-
15 Koto XI Tarusan	-	-	-	-
<b>Pesisir Selatan</b>	<b>50 092</b>	<b>-</b>	<b>45 250</b>	<b>-</b>

Sumber/Source: Dinas Pangan Kabupaten Pesisir Selatan/ Food Agency of Pesisir Selatan Regency

**Tabel 10.1.7** Jumlah Kelompok Lumbung Pangan Masyarakat (LPM), Lembaga Distribusi Pangan Masyarakat (LPDM), Kawasan Rumah Pangan Lenstari (KRPL) dan Toko Tani Indonesia (TTI) Menurut Kecamatan di Kabupaten Pesisir Selatan, 2019  
**Number of Food Storage Group by Subdistrict in Pesisir Selatan Regency, 2019**

Kecamatan <i>Subdistrict</i>	Nama Kelompok			
	LPM	LPDM	KRPL	TTI
(1)	(2)	(3)	(4)	(5)
1 Silaut	-	-	2	-
2 Lunang	2	-	2	-
3 Basa Ampek Balai Tapan	1	-	3	-
4 Ranah Ampek Hulu Tapan	1	-	2	-
5 Pancung Soal	1	-	6	-
6 Airpura	1	-	4	-
7 Linggo Sari Baganti	2	1	7	-
8 Ranah Pesisir	2	-	11	6
9 Lengayang	3	-	11	7
10 Sutura	3	1	7	9
11 Batang Kapas	2	-	6	-
12 IV Jurai	2	2	8	1
13 Bayang	3	1	4	4
14 IV Nagari Bayang Utara	-	-	2	-
15 Koto XI Tarusan	1	1	5	-
<b>Pesisir Selatan</b>	<b>24</b>	<b>6</b>	<b>80</b>	<b>27</b>

Sumber/Source: Dinas Pangan Kabupaten Pesisir Selatan/ Food Agency of Pesisir Selatan Regency



## KOMODITI EXPOR DI KABUPATEN PESISIR SELATAN *Export Commodity in Pesisir Selatan Regency*

2019

Rata-rata Harga  
Komoditi

TERMAHAL

BUNGA PALA

Rp. 189 167/Kg

*The highest average price of  
export commodity*

*The lowest average price of  
export commodity*

Rata-rata Harga  
Komoditi

TERMURAH

KOPRA

Rp. 7 542/Kg





**PENJELASAN TEKNIS**

1. Sistem pencatatan Statistik Ekspor dan Impor adalah "General Trade" dengan wilayah pencatatan meliputi seluruh wilayah kepabeanaan Indonesia.
2. Pengesahan dokumen kepabeanaan ekspor dan impor dilakukan oleh Bea dan Cukai berdasarkan Persetujuan Muat/Bongkar Barang.
3. Data ekspor berasal dari dokumen kepabeanaan BC 3.0 atau yang disebut dokumen Pemberitahuan Ekspor Barang (PEB) yang diisi oleh eksportir.
4. Data impor berasal dari dokumen kepabeanaan BC 2.0 atau yang disebut dokumen Pemberitahuan Impor Barang (PIB), Pemberitahuan Impor Barang Khusus (PIBK), Pemberitahuan Pabeaan Free Trade Zone (PPFTZ) dan dokumen kepabeanaan BC 2.3 yang mencatat impor barang dari Luar Negeri ke Kawasan Berikat.
5. Barang-barang yang dikirim ke luar negeri untuk diolah dicatat sebagai ekspor, sedangkan hasil olahan yang dikembalikan ke Indonesia dicatat sebagai impor.
6. Barang-barang luar negeri yang diolah di dalam negeri dicatat sebagai barang impor meskipun barang olahan tersebut akan kembali ke luar negeri.

**TECHNICAL NOTES**

1. *The recording of export and import statistics is based on General Trade System covering all Indonesian customs areas.*
2. *The legalization of customs export and import documents is conducted by the Customs and Excise Office.*
3. *The export data are compiled based on customs export documents BC 3.0 or known as Export Declarations (PEB), filled by exporters.*
4. *The import data are compiled based on customs import documents BC 2.0 or known as Import Declarations Form (PIB), Import Declarations Form for Special Commodity (PIBK), Customs Declaration Form for Free Trade Zone (PPFTZ), and customs import documents BC 2.3 which records import goods from foreign country to Bounded Zones Area.*
5. *Goods send abroad for processing purposes are recorded as export while its product sent to Indonesia are recorded as import.*
6. *Foreign goods processed in Indonesia are still recorded as imports although the products willbe sent to abroad.*



## 11.1 KOPERASI/ COOPERATIVE

**Tabel 11.1.1 Jumlah Koperasi dan Jumlah Anggota Menurut Jenis Koperasi di Kabupaten Pesisir Selatan, 2019**  
**Number of Cooperatives and Member of Cooperatives by Type in Pesisir Selatan Regency, 2019**

Jenis Koperasi <i>Subdistrict</i>		Banyaknya <i>Number of</i>	Anggota <i>Member</i>
(1)		(2)	(3)
1	Koperasi Unit Desa (KUD)	47	1 045
2	KOPONTREN	3	578
3	KOPINKRA	-	-
4	Koperasi Pegawai Negeri ( KPN )	40	6 661
5	KOPKAR	3	168
6	Kop. Angkatan Darat	1	235
7	Kop. Kepolisian	1	525
8	Koperasi Serba Usaha ( KSU )	50	2 118
9	KOPPAS	7	409
10	Koperasi Simpan Pinjam	16	624
11	Kop. Angkutan Darat	1	31
12	Kop. Angkutan Laut	1	34
13	Koperasi Wanita	20	347
14	Koperasi Profesi	2	599
15	Koperasi Veteran	-	-
16	Koperasi PEPABRI	-	-
17	Koperasi Pertambangan/PKL	1	90
18	Koperasi Perkebunan	3	355
19	Koperasi Tani	46	1 430
20	Koperasi BMT	7	232
21	Koperasi Mesjid	-	-
22	Koperasi Wredatama	3	54
23	Koperasi Lainnya	31	1 015
24	Koperasi Peternakan	3	62
25	Koperasi Nelayan	22	483
26	Koperasi Kehutanan	1	24
<b>Pesisir Selatan</b>		<b>309</b>	<b>17 119</b>

Sumber/Source: : Dinas Perindustrian, Perdagangan, Koperasi dan UMKM Kabupaten Pesisir Selatan/ Industry, Trade, Cooperatives and SMME Agency of Pesisir Selatan Regency

**Tabel 11.1.2 Jumlah KUD Menurut Kecamatan dan Status di Kabupaten Pesisir Selatan, 2019**  
**Number of Village Unit Cooperatives by Sub-District and Status in Pesisir Selatan Regency, 2019**

Kecamatan Subdistrict	Status Koperasi				Jumlah Total
	KUD	KPR	KOPKAR	Lainnya	
(1)	(2)	(3)	(4)	(5)	(6)
1 Silaut	8	-	-	14	22
2 Lunang	3	-	-	11	14
3 Basa Ampek Balai Tapan	1	-	-	10	11
4 Ranah Ampek Hulu Tapan	-	-	-	4	4
5 Pancung Soal	3	-	1	19	23
6 Airpura	1	-	-	9	10
7 Linggo Sari Baganti	3	-	-	19	22
8 Ranah Pesisir	2	-	-	22	24
9 Lengayang	6	-	-	33	39
10 Sutera	3	-	-	14	17
11 Batang Kapas	3	-	-	12	15
12 IV Jurai	3	-	2	57	62
13 Bayang	4	-	-	11	15
14 IV Nagari Bayang Utara	1	-	-	3	4
15 Koto XI Tarusan	6	-	-	21	27
<b>Pesisir Selatan</b>	<b>47</b>	<b>-</b>	<b>3</b>	<b>259</b>	<b>309</b>

Sumber/Source: : Dinas Perindustrian, Perdagangan, Koperasi dan UMKM Kabupaten Pesisir Selatan/ Industry, Trade, Cooperatives and SMME Agency of Pesisir Selatan Regency

**Tabel 11.1.3 Jumlah Simpanan, Cadangan Hutang, Volume Usaha dan Sisa Hasil Usaha (SHU) Koperasi (Rp.000), 2019**  
**Number of Saving, Reserve, Debt, Business Volume, and Dividends of Village Unit Cooperatives (Rp.000), 2019**

Kecamatan Subdistrict	Simpanan Saving	Cadangan Reserve	Hutang Debt
(1)	(2)	(3)	(4)
1 Silaut	625 170	262 331	2 177 529
2 Lunang	4 743 442	601 885	1 245 220
3 Basa Ampek Balai Tapan	1 234 590	401 665	1 586 112
4 Ranah Ampek Hulu Tapan	324 113	430 332	634 989
5 Pancung Soal	5 324 665	901 665	1 068 543
6 Airpura	456 406	162 770	965 223
7 Linggo Sari Baganti	1 209 557	203 117	3 346 701
8 Ranah Pesisir	4 908 665	960 665	3 348 890
9 Lengayang	8 890 665	923 668	5 977 809
10 Sutura	5 018 770	2 900 776	1 328 004
11 Batang Kapas	489 332	271 970	102 762
12 IV Jurai	24 190 006	4 143 778	6 443 228
13 Bayang	2 230 332	309 445	1 567 320
14 IV Nagari Bayang Utara	140 442	189 007	867 768
15 Koto XI Tarusan	3 156 535	543 902	1 688 722
<b>Pesisir Selatan</b>	<b>62 942 690</b>	<b>13 206 976</b>	<b>32 348 820</b>

Lanjutan Tabel/Continued Table 11.1.3

Kecamatan Subdistrict	Volume Usaha Business Volume	SHU Dividends	Dana-Dana Funds
(1)	(2)	(3)	(4)
1 Silaut	1 096 615	85 891	105 223
2 Lunang	9 614 129	150 824	802 427
3 Basa Ampek Balai Tapan	4 474 192	405 413	409 228
4 Ranah Ampek Hulu Tapan	195 267	14 487	295 880
5 Pancung Soal	19 151 255	609 902	672 092
6 Airpura	741 445	62 594	20 332
7 Linggo Sari Baganti	11 982 734	865 373	312 887
8 Ranah Pesisir	17 968 018	565 237	905 805
9 Lengayang	21 809 064	923 309	905 576
10 Sutera	10 837 429	1 267 559	571 662
11 Batang Kapas	1 609 724	49 757	60 221
12 IV Jurai	93 102 560	4 896 093	2 309 255
13 Bayang	10 279 191	370 254	532 887
14 IV Nagari Bayang Utara	1 072 445	13 305	136 850
15 Koto XI Tarusan	10 770 156	323 328	472 887
<b>Pesisir Selatan</b>	<b>214 704 224</b>	<b>10 603 326</b>	<b>8 513 212</b>

Sumber/Source: : Dinas Perindustrian, Perdagangan, Koperasi dan UMKM Kabupaten Pesisir Selatan/ Industry, Trade, Cooperatives and SMME Agency of Pesisir Selatan Regency

## 11.2 PERDAGANGAN DAN HARGA/ TRADE AND PRICES

**Tabel 11.2.1 Jumlah Sarana Perdagangan Menurut Jenisnya di Kabupaten Pesisir Selatan, 2018-2019**  
**Table Number of Trading Facilities by Type of Facilities in Pesisir Selatan Regency, 2018-2019**

Sarana Perdagangan <i>Trading Facilities</i>	2018	2019
(1)	(2)	(3)
1 Pasar/ Market	49	52
2 Toko/ Store	1 503	1 689
3 Kios	1 901	2 075
4 Warung	2 418	2 515
<b>Pesisir Selatan</b>	<b>5 871</b>	<b>6 331</b>

Sumber/Source: : Dinas Perindustrian, Perdagangan, Koperasi dan UMKM Kabupaten Pesisir Selatan/ Industry, Trade, Cooperatives and SMME Agency of Pesisir Selatan Regency



**Tabel 11.2.2 Jumlah Pedagang di Kabupaten Pesisir Selatan dirinci Menurut Kecamatan, 2019**  
**Number of Merchants in Pesisir Selatan Regency by Subdistrict, 2019**

Kecamatan <i>Subdistrict</i>	Pedagang Besar <i>Wholesaler</i>	Pedagang Menengah <i>Medium Trader</i>	Pedagang Kecil <i>Small Trader</i>
(1)	(2)	(3)	(4)
1 Silaut	-	6	280
2 Lunang	-	5	227
3 Basa Ampek Balai Tapan	-	10	244
4 Ranah Ampek Hulu Tapan	-	1	407
5 Pancung Soal	-	5	468
6 Airpura	-	4	257
7 Linggo Sari Baganti	-	7	212
8 Ranah Pesisir	-	9	373
9 Lengayang	-	2	293
10 Sutera	-	12	462
11 Batang Kapas	-	3	404
12 IV Jurai	-	26	1 208
13 Bayang	-	31	714
14 IV Nagari Bayang Utara	-	-	222
15 Koto XI Tarusan	-	3	735
<b>Pesisir Selatan</b>	<b>-</b>	<b>124</b>	<b>6 506</b>

Sumber/Source: : Dinas Perindustrian, Perdagangan, Koperasi dan UMKM Kabupaten Pesisir Selatan/ *Industry, Trade, Cooperatives and SMME Agency of Pesisir Selatan Regency*

**Tabel 11.2.3 Harga Rata-Rata Komoditi Ekspor Menurut Bulan di Kabupaten Pesisir Selatan (Rp/Kg), 2019**  
**Average Price of Export Commodity by Month in Pesisir Selatan Regency (Rp/Kg), 2019**

Kecamatan <i>Subdistrict</i>	Komoditi/ <i>Commodities</i>				
	Karet <i>Rubber</i>	Kopi <i>Coffee</i>	Cengkeh <i>Clove</i>	Kulit Manis <i>Cinnamons</i>	Gambir <i>Gambir</i>
(1)	(2)	(3)	(4)	(5)	(6)
1 Januari / January	7 000	19 000	85 000	48 000	35 000
2 Pebruari / Februari	7 000	19 000	87 000	42 000	35 000
3 Maret / March	7 000	23 000	85 000	40 000	40 000
4 April / April	7 000	24 000	86 000	43 000	40 000
5 Mei / May	8 000	25 000	90 000	45 000	45 000
6 Juni / June	8 500	24 000	90 000	45 000	45 000
7 Juli / July	8 000	25 000	90 000	45 000	45 000
8 Agustus / August	8 000	24 000	87 000	48 000	55 000
9 September / September	8 000	24 000	85 000	48 000	55 000
10 Oktober / October	7 000	25 000	85 000	45 000	50 000
11 Nopember / November	8 000	25 000	90 000	45 000	55 000
12 Desember / December	8 000	25 000	90 000	50 000	55 000
<b>Rata-Rata 2019</b>	<b>7 625</b>	<b>23 500</b>	<b>87 500</b>	<b>45 333</b>	<b>46 250</b>

Lanjutan Tabel/Continued Table 11.2.3

Kecamatan Subdistrict	Komoditi/ Commodities			
	Kopra Copra	Rumput Laut Algae	Pala Nutmeg	Pinang Areca Nut
(1)	(7)	(8)	(9)	(10)
1 Januari / January	8 000	-	48 000	12 000
2 Pebruari / Februari	8 000	-	48 000	12 000
3 Maret / March	7 500	-	45 000	12 000
4 April / April	8 000	-	45 000	13 000
5 Mei / May	7 500	-	46 000	13 000
6 Juni / June	7 500	-	45 000	14 000
7 Juli / July	7 000	-	45 000	14 000
8 Agustus / August	8 000	-	50 000	13 000
9 September/ September	8 500	-	47 000	12 000
10 Oktober / October	7 500	-	50 000	12 000
11 Nopember/ November	6 500	-	50 000	12 000
12 Desember / December	6 500	-	50 000	12 000
<b>Rata-Rata 2019</b>	<b>7 542</b>	<b>-</b>	<b>47 417</b>	<b>12 583</b>

Lanjutan Tabel/Continued Table 11.2.3

Kecamatan Subdistrict	Komoditi/ Commodities			
	Gagang Cengkeh Stick Clove	Kapulaga Kapulaga	Jahe Ginger	Bunga Pala Nutmeg Flower
(1)	(11)	(12)	(13)	(14)
1 Januari / January	10 000	100 000	18 000	170 000
2 Pebruari / Februari	10 000	100 000	18 000	180 000
3 Maret / March	10 000	100 000	18 000	180 000
4 April / April	12 500	120 000	17 000	200 000
5 Mei / May	12 500	120 000	23 000	200 000
6 Juni / June	12 500	130 000	23 000	180 000
7 Juli / July	15 000	130 000	24 000	180 000
8 Agustus / August	15 000	140 000	23 000	190 000
9 September / September	12 500	150 000	23 000	190 000
10 Oktober / October	10 000	150 000	22 000	200 000
11 Nopember / November	10 000	160 000	23 000	200 000
12 Desember / December	10 000	160 000	24 000	200 000
<b>Rata-Rata 2019</b>	<b>11 667</b>	<b>130 000</b>	<b>21 333</b>	<b>189 167</b>

Sumber/Source : Dinas Perindustrian, Perdagangan, Koperasi dan UMKM Kabupaten Pesisir Selatan/ Industry, Trade, Cooperatives and SMME Agency of Pesisir Selatan Regency



### **PDRB** KAB PESISIR SELATAN, 2019

*GRDP Pesisir Selatan Regency, 2019*

ATAS DASAR

**HARGA BERLAKU**

**14 044 809,75**

Juta Rupiah

*at Current Market  
Prices*

*(Million Rupiahs)*

**PENDAPATAN DOMESTIK  
REGIONAL BRUTO**  
MENURUT LAPANGAN USAHA  
*Gross Regional Domestic Product  
by Industry*

ATAS DASAR

**HARGA KONSTAN**

**9 582 867,69**

Juta Rupiah

*at Constant Market  
Prices*

*(Million Rupiahs)*

ATAS DASAR  
**HARGA KONSTAN**

**9 142 697,20**

Juta Rupiah

*at Constant Market  
Prices*

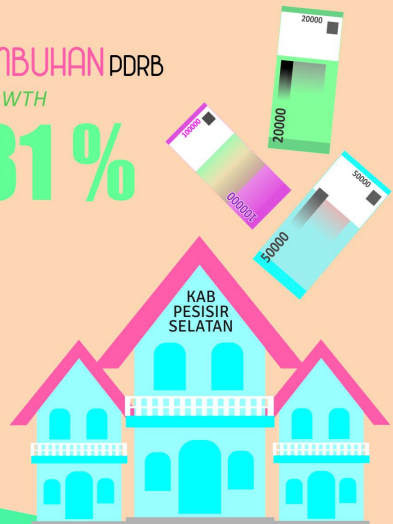
*(Million Rupiahs)*

2018

2019

**PERTUMBUHAN PDRB**  
*GRDP GROWTH*

**4,81%**



KAB  
PESISIR  
SELATAN



**PENJELASAN TEKNIS**

1. Penghitungan statistik neraca nasional mengikuti buku petunjuk yang diterbitkan oleh Perserikatan Bangsa Bangsa (PBB) dikenal sebagai Sistem Neraca Nasional (SNN). SNN adalah rekomendasi internasional tentang bagaimana menyusun ukuran aktivitas ekonomi yang sesuai dengan standar neraca baku yang didasarkan pada prinsip-prinsip ekonomi. Rekomendasi yang dimaksud dinyatakan dalam sekumpulan konsep, definisi, klasifikasi, dan aturan neraca yang disepakati secara internasional dalam mengukur indikator tertentu seperti Produk Domestik Bruto (PDB). Salah satu bentuk adaptasi pencatatan statistik nasional adalah melakukan perubahan tahun dasar PDB Indonesia dari tahun 2000 ke 2010. Perubahan tahun dasar PDB dilakukan seiring dengan mengadopsi rekomendasi PBB yang tertuang dalam Sistem Neraca Nasional 2008 (SNA 2008).
2. Produk Domestik Bruto pada tingkat nasional serta Produk Domestik Regional Bruto (PDRB) pada tingkat regional (kabupaten) menggambarkan kemampuan suatu wilayah untuk menciptakan nilai tambah pada suatu waktu tertentu. Untuk menyusun PDB maupun PDRB digunakan 2 pendekatan, yaitu lapangan usaha dan pengeluaran. Keduanya menyajikan komposisi data

**TECHNICAL NOTES**

1. *The method used to estimate national accounts statistics is based on the standard guidelines formed by United Nation known as System of National Accounts (SNA). SNA is the internationally agreed standard set of recommendations on how to compile measures of economic activity in accordance with strict accounting conventions based on economic principles. The recommendations are expressed in term of a set of concepts, definitions, classifications and accounting rules that comprise the internationally agreed standard for measuring indicators such as Gross Domestic Product (GDP). One of the improvement in the national statistical system is to rebase GDP form base year 2000 to 2010 in order to capture current economic condition. It is in line with the United Nations (UN) recommendation on 2008 SNA.*
2. *The basic measure of the value added arising from economic activity is known as Gross Domestic Product at the national level and Gross Regional Domestic Product (GRDP) at the regional level (regencies). To compile these statistics, two approaches have been used, i.e. "production approach" and "expenditure approach". The first approach is to measure value added produced by various kinds of economic*



nilai tambah dirinci menurut sumber kegiatan ekonomi (lapangan usaha) dan menurut komponen penggunaannya. PDB maupun PDRB dari sisi lapangan usaha merupakan penjumlahan seluruh komponen nilai tambah bruto yang mampu diciptakan oleh sektor-sektor ekonomi atas berbagai aktivitas produksinya. Sedangkan dari sisi pengeluaran menjelaskan tentang penggunaan dari nilai tambah tersebut.

3. PDB menurut lapangan usaha mengalami perubahan klasifikasi dari 9 lapangan usaha menjadi 17 lapangan usaha. PDB menurut lapangan usaha dirinci menurut total nilai tambah dari seluruh sektor ekonomi yang mencakup lapangan usaha Pertanian, Kehutanan, dan Perikanan; Pertambangan dan Penggalian; Industri Pengolahan; Pengadaan Listrik dan Gas; Pengadaan Air, Pengelolaan Sampah, Limbah dan Daur Ulang; Konstruksi; Perdagangan Besar dan Eceran, Reparasi Mobil dan Sepeda Motor; Transportasi dan Pergudangan; Penyediaan Akomodasi dan Makan Minum; Informasi dan Komunikasi; Jasa Keuangan dan Asuransi; Real Estat; Jasa Perusahaan; Administrasi Pemerintahan, Pertahanan dan Jaminan Sosial Wajib; Jasa Pendidikan; Jasa Kesehatan dan Kegiatan Sosial; dan Jasa lainnya.
4. PDB menurut pengeluaran mengalami perubahan klasifikasi dimana pengeluaran konsumsi

*activities, while the second approach is to measure final uses of the country's output. In other words, GDP/GRDP is the sum of total value added produced by all economic industries (activities) and the way of using it.*

3. *GDP by industry classification changes from 9 sectors to 17 industries. GDP by industry is classified by types of economic activities such as Agriculture, Forestry and Fishing; Mining and Quarrying; Manufacturing; Electricity and Gas; Water supply, Sewerage, Waste Management and Remediation Activities; Construction; Wholesale and Retail Trade; Repair of Motor Vehicles and Motorcycles; Transportation and Storage; Accommodation and Food Service Activities; Information and Communication; Financial and Insurance Activities; Real Estate Activities; Business Activities; Public Administration; Defence and Compulsory Social Security; Education; Human Health and Social Work Activities; and Other Services Activities.*
4. *GDP by expenditure classification changes where consumption expenditure Non-profit*

Lembaga Non Profit yang Melayani Rumah Tangga (LNPR) yang sebelumnya termasuk bagian dari pengeluaran konsumsi rumah tangga menjadi komponen terpisah. Sehingga klasifikasi PDB menurut pengeluaran dirinci menjadi 7 komponen yaitu komponen pengeluaran konsumsi rumah tangga, pengeluaran konsumsi LNPR, pengeluaran konsumsi pemerintah, pembentukan modal tetap bruto, perubahan inventori, ekspor barang dan jasa, dan impor barang dan jasa.

5. Pengeluaran konsumsi rumah tangga mencakup berbagai pengeluaran konsumsi akhir rumah tangga atas barang dan jasa untuk memenuhi kebutuhan individu ataupun kelompok secara langsung. Pengeluaran rumah tangga di sini mencakup makanan dan minuman selain restoran; pakaian, alas kaki dan jasa perawatannya; perumahan dan perlengkapan rumah tangga; kesehatan dan pendidikan; transportasi dan komunikasi; restoran dan hotel serta lainnya.
6. Pengeluaran Konsumsi Pemerintah terdiri dari Pengeluaran Konsumsi Individu dan Pengeluaran Konsumsi Kolektif. Barang dan jasa individu merupakan barang dan jasa privat, dimana ciri-ciri barang privat adalah a) Scarcity, yaitu ada kelangkaan/keterbatasan dalam jumlah; b) Excludable consumption, yaitu konsumsi suatu barang dapat

*Institutions Serving Households (NPISH) previously included as part of household consumption expenditure is taken out into separate component. So that, GDP by type of expenditures is classified into: household consumption expenditure, NPISH consumption expenditure, government consumption expenditure, gross fixed capital formation, changes in inventories, exports of goods and services, and imports of goods and services.*

5. Household consumption expenditures consist of expenditures incurred by households, which are used for both individual or collective needs. Household consumptions are classified into food and beverages other than restaurants; clothing, footwear, and related maintenance services; housing and household equipment; health and education; transport and communication; restaurants and hotels; and others.
6. Government consumption expenditure consists of Individual Consumption Expenditure and Collective Consumption Expenditure. Individual goods and services are private goods and services, which the characteristics of private goods is a) Scarcity, that there is a scarcity/limited in number; b) Excludable consumption, the consumption of goods can be limited only to those

dibatasi hanya pada mereka yang memenuhi persyaratan tertentu (biasanya harga); c) Rivalrous competition, yaitu konsumsi oleh satu konsumen akan mengurangi atau menghilangkan kesempatan pihak lain untuk melakukan hal serupa. Contoh barang dan jasa yang dihasilkan pemerintah dan tergolong sebagai barang dan jasa individu adalah jasa pelayanan kesehatan pemerintah di rumah sakit/puskesmas dan jasa pendidikan di sekolah/universitas negeri. Sedangkan barang dan jasa kolektif ekuivalen dengan barang publik yang memiliki ciri a) Non rivalry, yaitu penggunaan satu konsumen terhadap suatu barang tidak mengurangi kesempatan konsumen lain untuk juga mengkonsumsi barang tersebut; b) Non excludable, yaitu apabila suatu barang publik tersedia, maka tidak ada yang dapat menghalangi siapapun untuk memperoleh manfaat dari barang tersebut atau dengan kata lain setiap orang memiliki akses ke barang tersebut. Contoh barang dan jasa yang dihasilkan pemerintah dan tergolong sebagai barang dan jasa kolektif adalah jasa pertahanan yang dilakukan TNI dan keamanan yang dilakukan kepolisian.

7. Pembentukan Modal Tetap Bruto (PMTB) mencakup pengadaan, pembuatan, dan pembelian barang modal. Barang modal dimaksud adalah barang-barang

*who meet certain requirements (usually the price); c) Rivalrous competition, ie consumption by the consumer will reduce or eliminate the chance of another party to do so. Examples of goods and services produced by government and classified as goods and services of individuals is the government health services in hospitals/health centers and education services in schools/universities. Collective goods and services equivalent to public goods characterized by a) Non-rivalry, namely the use of a consumer for an item does not reduce the chance of another consumer to also consume goods; b) Non-excludable, i.e. when a public good available, then nothing can hinder anyone to benefit from the goods or in other words everyone has access to the goods. Examples of goods and services produced by government and classified as collective goods and services is carried military defense services and the police's security.*

7. *Gross Fixed Capital Formation (GFCF) includes procurement, manufacture, and the purchase of capital goods. Capital goods are goods which are used for*

yang digunakan untuk proses produksi, tahan lama atau yang mempunyai umur pemakaian lebih dari satu tahun seperti bangunan, mesin-mesin dan alat angkutan. Termasuk pula di sini perbaikan besar (berat) yang sifatnya memperpanjang umur atau mengubah bentuk atau kapasitas barang modal tersebut. Pengeluaran barang modal untuk keperluan militer juga dicakup sebagai PMTB. Klasifikasi komponen PMTB dibagi menjadi 6 sub komponen yaitu Konstruksi; Mesin dan Peralatan; Kendaraan; Peralatan Lainnya; Cultivated Biological Resources (CBR) dan Produk Kekayaan Intelektual.

8. Ekspor barang dan jasa merupakan transaksi perdagangan barang dan jasa dari penduduk (residen) ke bukan penduduk (nonresiden). Impor barang dan jasa adalah transaksi perdagangan dari bukan penduduk ke penduduk. Ekspor atau impor barang terjadi pada saat terjadi perubahan hak kepemilikan barang antara penduduk dengan bukan penduduk (dengan atau tanpa perpindahan fisik barang tersebut). Pada PDB dengan tahun dasar 2010, ekspor dan impor barang dirinci menjadi nonmigas dan migas.
9. Produk Domestik Bruto maupun agregat turunannya disajikan dalam 2 (dua) versi penilaian, yaitu atas dasar "harga berlaku" dan atas dasar "harga konstan". Disebut sebagai harga berlaku

*the production process, durable or have a service life of more than one year such as buildings, machinery, and transportation equipment. Including here: huge improvement that are to extend the life or changing the shape or the capacity of the capital goods. Capital expenditures for military purposes are also covered as GFCF. GFCF component are classified into six sub-components: Construction; Machinery and Equipment; vehicle; Other equipment; Cultivated Biological Resources (CBR) and Intellectual Property Product.*

8. *Exports of goods and services consist of transactions of goods and services from residents to non-residents. Imports of goods and services consist of transaction of goods and services from non-residents to residents. Exports and imports of goods occur when there are changes in ownership of goods between residents and non-residents (with or without physical movements of goods across frontiers). On the GDP at 2010 basic year, exports and imports of goods specified into non oil and gas and oil and gas.*
9. *GDP and its aggregations are presented in two forms: at current market prices and at constant base year market prices. In presenting current market prices, all aggregates are valued at*

karena seluruh agregat dinilai dengan menggunakan harga pada tahun berjalan, sedangkan harga konstan penilaiannya didasarkan kepada harga satu tahun dasar tertentu, dalam publikasi ini digunakan harga tahun 2010.

10. Laju pertumbuhan Produk Domestik Bruto diperoleh dari perhitungan PDB atas dasar harga konstan. Diperoleh dengan cara mengurangi nilai PDB pada tahun ke-n terhadap nilai pada tahun ke n-1 (tahun sebelumnya), dibagi dengan nilai pada tahun ke n-1, dikalikan dengan 100 persen. Laju pertumbuhan menunjukkan perkembangan agregat pendapatan dari satu waktu tertentu terhadap waktu sebelumnya.

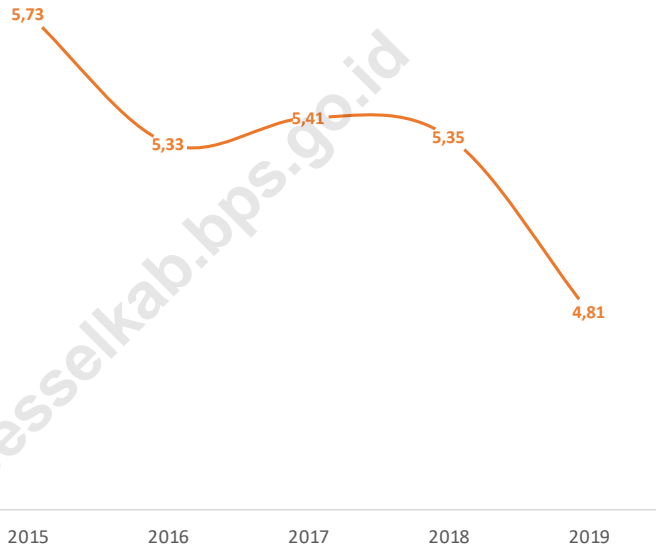
*current market prices, while base year constant market prices are shown by valuing all aggregates at fixed base year prices. Year of 2010 is used as the base year in this publication.*

10. *Growth rate of Gross Domestic Product is derived from GDP at constant market prices. It is obtained by subtracting the value of GDP year n with the value of GDP year n-1, divided by the value of GDP year n-1 then multiplied by 100 percent. The growth rate of GDP explains the income growth during the given period.*

**Gambar 12.1**  
**Figures**

**Laju Pertumbuhan Produk Domestik Regional Bruto Kabupaten Pesisir Selatan Atas Dasar Harga Konstan 2010 Menurut Lapangan Usaha (persen), 2015–2019**

*Growth Rate of Gross Regional Domestic Product of Pesisir Selatan Regency at 2010 Constant Market Prices by Industry (percent), 2015–2019*



Sumber/Source: BPS, berbagai sensus, survei dan sumber lain/ BPS-Statistics Indonesia, various census, survey, and other sources

## 12.1 PRODUK DOMESTIK REGIONAL BRUTO MENURUT LAPANGAN USAHA/ GROSS REGIONAL DOMESTICS PRODUCT BY INDUSTRY

**Tabel 12.1.1** Produk Domestik Regional Bruto Kabupaten Pesisir Selatan Atas Dasar Harga Berlaku Menurut Lapangan Usaha (Juta rupiah), 2015–2019  
**Gross Regional Domestic Product of Pesisir Selatan Regency at Current Market Prices by Industry (Million rupiahs), 2015–2019**

Lapangan Usaha <i>Industry</i>		2015	2016	2017	2018*	2019**
(1)		(2)	(3)	(4)	(5)	(6)
A	Pertanian, Kehutanan, dan Perikanan/ <i>Agriculture, Forestry, and Fishing</i>	4 306 538,15	4 641 339,88	4 852 259,52	5 126 442,27	5 375 035,74
B	Pertambangan dan Penggalian/ <i>Mining and Quarrying</i>	410 697,02	428 703,76	447 751,65	474 476,01	514 898,68
C	Industri Pengolahan/ <i>Manufacturing</i>	815 580,27	909 886,96	968 663,68	1 008 752,09	898 725,87
D	Pengadaan Listrik dan Gas/ <i>Electricity and Gas</i>	4 671,92	5 859,54	5 859,54	6 352,06	7 348,98
E	Pengadaan Air; Pengelolaan Sampah, Limbah, dan Daur Ulang/ <i>Water Supply; Sewerage, Waste Management, and Remediation Activities</i>	6 682,60	7 333,05	7 749,54	8 085,46	8 652,72
F	Konstruksi/ <i>Construction</i>	979 644,81	1 115 760,54	1 238 757,23	1 420 042,28	1 622 074,28
G	Perdagangan Besar dan Eceran; Reparasi Mobil dan Sepeda Motor/ <i>Wholesale and Retail Trade; Repair of Motor Vehicles and Motorcycles</i>	1 143 239,44	1 316 179,53	1 425 924,46	1 557 660,29	1 726 609,13
H	Transportasi dan Pergudangan/ <i>Transportation and Storage</i>	365 501,24	409 526,85	451 073,60	498 298,99	556 163,54
I	Penyediaan Akomodasi dan Makan Minum/ <i>Accommodation and Food Service Activities</i>	109 088,28	131 964,07	148 186,89	163 299,33	188 016,95
J	Informasi dan Komunikasi/ <i>Information and Communication</i>	550 727,50	612 917,76	689 119,74	791 424,86	904 486,49
K	Jasa Keuangan dan Asuransi/ <i>Financial and Insurance Activities</i>	232 379,68	257 397,35	266 337,21	277 046,84	297 329,52
L	Real Estat/ <i>Real Estate Activities</i>	141 345,40	155 384,05	165 693,69	176 296,47	192 911,10
M,N	Jasa Perusahaan/ <i>Business Activities</i>	5 428,80	5 931,86	6 332,27	6 920,34	7 631,19

Lanjutan Tabel/Continued Table 12.1.1

Lapangan Usaha Industry		2015	2016	2017	2018*	2019**
(1)		(2)	(3)	(4)	(5)	(6)
O	Administrasi Pemerintahan, Pertahanan, dan Jaminan Sosial Wajib/ <i>Public Administration and Defence; Compulsory Social Security</i>	597 716,36	669 284,03	737 196,98	799 305,79	911 268,86
P	Jasa Pendidikan/ <i>Education</i>	298 586,34	343 990,67	372 906,47	417 184,67	471 794,78
Q	Jasa Kesehatan dan Kegiatan Sosial/ <i>Human Health and Social Work Activities</i>	124 611,07	136 101,63	148 972,08	166 149,61	186 457,37
R,S, T,U	Jasa Lainnya/ <i>Other Services Activities</i>	104 731,46	124 227,33	136 734,84	151 947,55	175 404,56
<b>Produk Domestik Regional Bruto Gross Regional Domestic Product</b>		10 197 170,32	11 271 788,85	12 069 519,39	13 049 684,91	14 044 809,75

Catatan/Note: \* Angka sementara/ Preliminary Figures

\*\* Angka sangat sementara / Very Preliminary Figures

Sumber/Source: BPS, berbagai sensus, survei dan sumber lain/ BPS-Statistics Indonesia, various census, survey, and other sources



**Tabel 12.1.2 Produk Domestik Regional Bruto Kabupaten Pesisir Selatan Atas Dasar Harga Konstan 2010 Menurut Lapangan Usaha (juta rupiah), 2015–2019**  
**Gross Regional Domestic Product of Pesisir Selatan Regency at 2010 Constant Market Prices by Industry (million rupiahs), 2015–2019**

Lapangan Usaha Industry	2015	2016	2017	2018*	2019**
(1)	(2)	(3)	(4)	(5)	(6)
A Pertanian, Kehutanan, dan Perikanan/ <i>Agriculture, Forestry, and Fishing</i>	3 116 574,26	3 185 518,28	3 286 249,91	3 399 052,01	3 494 885,72
B Pertambangan dan Penggalian/ <i>Mining and Quarrying</i>	296 634,08	313 606,68	322 921,69	336 620,10	357 531,08
C Industri Pengolahan/ <i>Manufacturing</i>	681 307,33	726 922,47	740 234,30	763 429,46	722 933,30
D Pengadaan Listrik dan Gas/ <i>Electricity and Gas</i>	2 541,86	2 802,07	2 950,74	3 113,32	3 214,04
E Pengadaan Air; Pengelolaan Sampah, Limbah, dan Daur Ulang/ <i>Water Supply; Sewerage, Waste Management, and Remediation Activities</i>	5 603,92	5 953,65	6 205,73	6 365,91	6 584,12
F Konstruksi/ <i>Construction</i>	744 812,28	802 541,38	878 642,87	946 934,90	1 030 645,96
G Perdagangan Besar dan Eceran; Reparasi Mobil dan Sepeda Motor/ <i>Wholesale and Retail Trade; Repair of Motor Vehicles and Motorcycles</i>	941 562,63	1 007 368,42	1 088 207,23	1 165 322,34	1 263 417,43
H Transportasi dan Pergudangan/ <i>Transportation and Storage</i>	294 012,90	319 568,07	347 284,58	375 574,51	406 247,91
I Penyediaan Akomodasi dan Makan Minum/ <i>Accommodation and Food Service Activities</i>	75 857,71	84 164,00	93 233,07	100 790,35	108 892,45
J Informasi dan Komunikasi/ <i>Information and Communication</i>	515 866,60	566 213,72	626 992,59	684 900,50	746 142,82
K Jasa Keuangan dan Asuransi/ <i>Financial and Insurance Activities</i>	173 522,26	185 015,85	188 723,74	189 666,02	194 792,06
L Real Estat/ <i>Real Estate Activities</i>	110 703,39	117 146,74	123 254,97	128 884,75	135 872,35
M,N Jasa Perusahaan/ <i>Business Activities</i>	4 230,45	4 446,97	4 679,40	4 939,73	5 245,41

Lanjutan Tabel/Continued Table 12.1.2

Lapangan Usaha Industry		2015	2016	2017	2018*	2019**
(1)		(2)	(3)	(4)	(5)	(6)
O	Administrasi Pemerintahan, Pertahanan, dan Jaminan Sosial Wajib/ <i>Public Administration and Defence; Compulsory Social Security</i>	462 302,57	486 309,52	511 309,66	547 509,17	576 430,55
P	Jasa Pendidikan/ <i>Education</i>	216 159,02	235 976,92	252 425,19	268 259,23	288 682,15
Q	Jasa Kesehatan dan Kegiatan Sosial/ <i>Human Health and Social Work Activities</i>	99 175,46	104 660,31	112 926,32	121 454,51	130 576,58
R,S, T,U	Jasa Lainnya/ <i>Other Services Activities</i>	75 347,33	84 377,56	91 811,27	99 880,38	110 773,76
<b>Produk Domestik Regional Bruto Gross Regional Domestic Product</b>		<b>7 816 214,05</b>	<b>8 232 592,61</b>	<b>8 678 053,24</b>	<b>9 142 697,20</b>	<b>9 582 867,69</b>

Catatan/Note: \* Angka sementara/ Preliminary Figures

\*\* Angka sangat sementara / Very Preliminary Figures

Sumber/Source: BPS, berbagai sensus, survei dan sumber lain/ BPS-Statistics Indonesia, various census, survey, and other sources

**Tabel 12.1.3 Distribusi Persentase Produk Domestik Regional Bruto Kabupaten Pesisir Selatan Atas Dasar Harga Berlaku Menurut Lapangan Usaha, 2015–2019**  
**Percentage Distribution of Gross Regional Domestic Product of Pesisir Selatan Regency at Current Market Prices by Industry, 2015–2019**

Lapangan Usaha Industry		2015	2016	2017	2018*	2019**
(1)		(2)	(3)	(4)	(5)	(6)
A	Pertanian, Kehutanan, dan Perikanan/ <i>Agriculture, Forestry, and Fishing</i>	42,23	41,18	40,20	39,28	38,27
B	Pertambangan dan Penggalian/ <i>Mining and Quarrying</i>	4,03	3,80	3,71	3,64	3,67
C	Industri Pengolahan/ <i>Manufacturing</i>	8,00	8,07	8,03	7,73	6,40
D	Pengadaan Listrik dan Gas/ <i>Electricity and Gas</i>	0,05	0,05	0,05	0,05	0,05
E	Pengadaan Air; Pengelolaan Sampah, Limbah, dan Daur Ulang/ <i>Water Supply; Sewerage, Waste Management, and Remediation Activities</i>	0,07	0,07	0,06	0,06	0,06
F	Konstruksi/ <i>Construction</i>	9,61	9,90	10,26	10,88	11,55
G	Perdagangan Besar dan Eceran; Reparasi Mobil dan Sepeda Motor/ <i>Wholesale and Retail Trade; Repair of Motor Vehicles and Motorcycles</i>	11,21	11,68	11,81	11,94	12,29
H	Transportasi dan Pergudangan/ <i>Transportation and Storage</i>	3,58	3,63	3,74	3,82	3,96
I	Penyediaan Akomodasi dan Makan Minum/ <i>Accommodation and Food Service Activities</i>	1,07	1,17	1,23	1,25	1,34
J	Informasi dan Komunikasi/ <i>Information and Communication</i>	5,40	5,44	5,71	6,06	6,44
K	Jasa Keuangan dan Asuransi/ <i>Financial and Insurance Activities</i>	2,28	2,28	2,21	2,12	2,12
L	Real Estat/ <i>Real Estate Activities</i>	1,39	1,38	1,37	1,35	1,37

Lanjutan Tabel/Continued Table 12.1.3

Lapangan Usaha Industry		2015	2016	2017	2018*	2019**
(1)		(2)	(3)	(4)	(5)	(6)
M,N	Jasa Perusahaan/ <i>Business Activities</i>	0,05	0,05	0,05	0,05	0,05
O	Administrasi Pemerintahan, Pertahanan, dan Jaminan Sosial Wajib/ <i>Public Administration and Defence; Compulsory Social Security</i>	5,86	5,94	6,11	6,13	6,49
P	Jasa Pendidikan/ <i>Education</i>	2,93	3,05	3,09	3,20	3,36
Q	Jasa Kesehatan dan Kegiatan Sosial/ <i>Human Health and Social Work Activities</i>	1,22	1,21	1,23	1,27	1,33
R,S, T,U	Jasa Lainnya/ <i>Other Services Activities</i>	1,03	1,10	1,13	1,16	1,25
<b>Produk Domestik Regional Bruto Gross Regional Domestic Product</b>		<b>100,00</b>	<b>100,00</b>	<b>100,00</b>	<b>100,00</b>	<b>100,00</b>

Catatan/Note: \* Angka sementara/ *Preliminary Figures*

\*\* Angka sangat sementara / *Very Preliminary Figures*

Sumber/Source: BPS, berbagai sensus, survei dan sumber lain/ *BPS-Statistics Indonesia, various census, survey, and other sources*

**Table 12.1.4 Laju Pertumbuhan Produk Domestik Regional Bruto Kabupaten Pesisir Selatan Atas Dasar Harga Konstan 2010 Menurut Lapangan Usaha (persen), 2015–2019**  
**Growth Rate of Gross Regional Domestic Product of Pesisir Selatan Regency at 2010 Constant Market Prices by Industry (percent), 2015–2019**

	<b>Lapangan Usaha</b> <i>Industry</i>	<b>2015</b>	<b>2016</b>	<b>2017</b>	<b>2018*</b>	<b>2019**</b>
	<b>(1)</b>	<b>(2)</b>	<b>(3)</b>	<b>(4)</b>	<b>(5)</b>	<b>(6)</b>
A	Pertanian, Kehutanan, dan Perikanan/ <i>Agriculture, Forestry, and Fishing</i>	5,55	2,21	3,16	3,43	2,82
B	Pertambangan dan Penggalian/ <i>Mining and Quarrying</i>	4,64	5,72	2,97	4,24	6,21
C	Industri Pengolahan/ <i>Manufacturing</i>	4,42	6,70	1,83	3,13	(5,30)
D	Pengadaan Listrik dan Gas/ <i>Electricity and Gas</i>	4,29	10,24	5,31	5,51	3,24
E	Pengadaan Air; Pengelolaan Sampah, Limbah, dan Daur Ulang/ <i>Water Supply; Sewerage, Waste Management, and Remediation Activities</i>	4,18	6,24	4,23	2,58	3,43
F	Konstruksi/ <i>Construction</i>	6,13	7,75	9,48	7,77	8,84
G	Perdagangan Besar dan Eceran; Reparasi Mobil dan Sepeda Motor/ <i>Wholesale and Retail Trade; Repair of Motor Vehicles and Motorcycles</i>	5,93	6,99	8,02	7,09	8,42
H	Transportasi dan Pergudangan/ <i>Transportation and Storage</i>	7,98	8,69	8,67	8,15	8,17
I	Penyediaan Akomodasi dan Makan Minum/ <i>Accommodation and Food Service Activities</i>	7,11	10,95	10,78	8,11	8,04
J	Informasi dan Komunikasi/ <i>Information and Communication</i>	8,58	9,76	10,73	9,24	8,94
K	Jasa Keuangan dan Asuransi/ <i>Financial and Insurance Activities</i>	3,81	6,62	2,00	0,50	2,70
L	Real Estat/ <i>Real Estate Activities</i>	5,79	5,82	5,21	4,57	5,42
M,N	Jasa Perusahaan/ <i>Business Activities</i>	5,40	5,12	5,23	5,56	6,19

Lanjutan Tabel/Continued Table 12.1.4

Lapangan Usaha <i>Industry</i>		2015	2016	2017	2018*	2019**
(1)		(2)	(3)	(4)	(5)	(6)
O	Administrasi Pemerintahan, Pertahanan, dan Jaminan Sosial Wajib/ <i>Public Administration and Defence; Compulsory Social Security</i>	3,33	5,19	5,14	7,08	5,28
P	Jasa Pendidikan/ <i>Education</i>	8,16	9,17	6,97	6,27	7,61
Q	Jasa Kesehatan dan Kegiatan Sosial/ <i>Human Health and Social Work Activities</i>	7,27	5,53	7,90	7,55	7,51
R,S,T,U	Jasa Lainnya/ <i>Other Services Activities</i>	5,22	11,98	8,81	8,79	10,91
<b>Produk Domestik Regional Bruto <i>Gross Regional Domestic Product</i></b>		<b>5,73</b>	<b>5,33</b>	<b>5,41</b>	<b>5,35</b>	<b>4,81</b>

Catatan/Note: \* Angka sementara/ *Preliminary Figures*

\*\* Angka sangat sementara / *Very Preliminary Figures*

Sumber/Source: BPS, berbagai sensus, survei dan sumber lain/ *BPS-Statistics Indonesia, various census, survey, and other sources*

**Tabel 12.1.5 Indeks Harga Implisit Produk Domestik Regional Bruto Kabupaten Pesisir Selatan Menurut Lapangan Usaha, 2015–2019**  
**Implicit Price Indices of Gross Regional Domestic Product of Pesisir Selatan Regency by Industry (2010=100), 2015–2019**

Lapangan Usaha Industry		2015	2016	2017	2018*	2019**
(1)	(2)	(3)	(4)	(5)	(6)	
A	Pertanian, Kehutanan, dan Perikanan/ <i>Agriculture, Forestry, and Fishing</i>	38,18	145,70	147,65	150,82	153,80
B	Pertambangan dan Penggalian/ <i>Mining and Quarrying</i>	38,45	136,70	138,66	140,95	144,02
C	Industri Pengolahan/ <i>Manufacturing</i>	119,71	125,17	130,86	132,13	124,32
D	Pengadaan Listrik dan Gas/ <i>Electricity and Gas</i>	183,80	209,11	198,58	204,03	228,65
E	Pengadaan Air; Pengelolaan Sampah, Limbah, dan Daur Ulang/ <i>Water Supply; Sewerage, Waste Management, and Remediation Activities</i>	119,25	123,17	124,88	127,01	131,42
F	Konstruksi/ <i>Construction</i>	131,53	139,03	140,99	149,96	157,38
G	Perdagangan Besar dan Eceran; Reparasi Mobil dan Sepeda Motor/ <i>Wholesale and Retail Trade; Repair of Motor Vehicles and Motorcycles</i>	121,42	130,66	131,03	133,67	136,66
H	Transportasi dan Pergudangan/ <i>Transportation and Storage</i>	124,31	128,15	129,89	132,68	136,90
I	Penyediaan Akomodasi dan Makan Minum/ <i>Accommodation and Food Service Activities</i>	143,81	156,79	158,94	162,02	172,66
J	Informasi dan Komunikasi/ <i>Information and Communication</i>	106,76	108,25	109,91	115,55	121,22
K	Jasa Keuangan dan Asuransi/ <i>Financial and Insurance Activities</i>	133,92	139,12	141,13	146,07	152,64

Lanjutan Tabel/Continued Table 12.1.5

Lapangan Usaha Industry		2015	2016	2017	2018*	2019**
(1)		(2)	(3)	(4)	(5)	(6)
L	Real Estat/ <i>Real Estate Activities</i>	127,68	132,64	134,43	136,79	141,98
M,N	Jasa Perusahaan/ <i>Business Activities</i>	128,33	133,39	135,32	140,10	145,48
O	Administrasi Pemerintahan, Pertahanan, dan Jaminan Sosial Wajib/ <i>Public Administration and Defence; Compulsory Social Security</i>	129,29	137,63	144,18	145,99	158,09
P	Jasa Pendidikan/ <i>Education</i>	138,13	145,77	147,73	155,52	163,43
Q	Jasa Kesehatan dan Kegiatan Sosial/ <i>Human Health and Social Work Activities</i>	125,65	130,04	131,92	136,80	142,80
R,S,T,U	Jasa Lainnya/ <i>Other Services Activities</i>	139,00	147,23	148,93	152,13	158,34
<b>Produk Domestik Regional Bruto Gross Regional Domestic Product</b>		<b>130,46</b>	<b>136,92</b>	<b>139,08</b>	<b>142,73</b>	<b>146,56</b>

Catatan/Note: \* Angka sementara/ *Preliminary Figures*

\*\* Angka sangat sementara / *Very Preliminary Figures*

Sumber/Source: BPS, berbagai sensus, survei dan sumber lain/ *BPS-Statistics Indonesia, various census, survey, and other sources*



**Table 12.1.6 Laju Implisit Produk Domestik Regional Bruto Kabupaten Pesisir Selatan Menurut Lapangan Usaha, 2015–2019**  
**Implicit Growth of Gross Regional Domestic Product of Pesisir Selatan Regency by Industry, 2015–2019**

Lapangan Usaha Industry		2015	2016	2017	2018*	2019**
(1)		(2)	(3)	(4)	(5)	(6)
A	Pertanian, Kehutanan, dan Perikanan/ <i>Agriculture, Forestry, and Fishing</i>	7,43	5,44	1,34	2,14	1,97
B	Pertambangan dan Penggalian/ <i>Mining and Quarrying</i>	7,10	(1,26)	1,43	1,66	2,17
C	Industri Pengolahan/ <i>Manufacturing</i>	4,87	4,56	4,55	0,97	(5,92)
D	Pengadaan Listrik dan Gas/ <i>Electricity and Gas</i>	37,88	13,77	(5,04)	2,74	12,07
E	Pengadaan Air; Pengelolaan Sampah, Limbah, dan Daur Ulang/ <i>Water Supply; Sewerage, Waste Management, and Remediation Activities</i>	7,22	3,29	1,39	1,71	3,47
F	Konstruksi/ <i>Construction</i>	7,92	5,70	1,41	6,37	4,95
G	Perdagangan Besar dan Eceran; Reparasi Mobil dan Sepeda Motor/ <i>Wholesale and Retail Trade; Repair of Motor Vehicles and Motorcycles</i>	8,37	7,61	0,29	2,01	2,24
H	Transportasi dan Pergudangan/ <i>Transportation and Storage</i>	1,02	3,09	1,35	2,15	3,19
I	Penyediaan Akomodasi dan Makan Minum/ <i>Accommodation and Food Service Activities</i>	9,52	9,03	1,37	1,94	6,57
J	Informasi dan Komunikasi/ <i>Information and Communication</i>	(3,66)	1,40	1,53	5,14	4,91
K	Jasa Keuangan dan Asuransi/ <i>Financial and Insurance Activities</i>	7,16	3,88	1,44	3,50	4,50

Lanjutan Tabel/Continued Table 12.1.6

Lapangan Usaha Industry		2015	2016	2017	2018*	2019**
(1)		(2)	(3)	(4)	(5)	(6)
L	Real Estat/ <i>Real Estate Activities</i>	5,71	3,89	1,35	1,75	3,80
M,N	Jasa Perusahaan/ <i>Business Activities</i>	6,06	3,95	1,45	3,53	3,85
O	Administrasi Pemerintahan, Pertahanan, dan Jaminan Sosial Wajib/ <i>Public Administration and Defence; Compulsory Social Security</i>	(0,06)	6,45	4,76	1,26	8,29
P	Jasa Pendidikan/ <i>Education</i>	6,82	5,53	1,34	5,27	5,09
Q	Jasa Kesehatan dan Kegiatan Sosial/ <i>Human Health and Social Work Activities</i>	(0,35)	3,50	1,44	3,70	4,38
R,S,T,U	Jasa Lainnya/ <i>Other Services Activities</i>	4,06	5,92	1,16	2,15	4,09
<b>Produk Domestik Regional Bruto Gross Regional Domestic Product</b>		<b>5,82</b>	<b>4,95</b>	<b>1,58</b>	<b>2,63</b>	<b>2,68</b>

Catatan/Note: \* Angka sementara/ *Preliminary Figures*

\*\* Angka sangat sementara / *Very Preliminary Figures*

Sumber/Source: BPS, berbagai sensus, survei dan sumber lain/ *BPS-Statistics Indonesia, various census, survey, and other sources*

## 12.2 PRODUK DOMESTIK REGIONAL BRUTO MENURUT PENGELUARAN/ GROSS REGIONAL DOMESTICS PRODUCT BY EXPENDITURE

**Tabel 12.2.1** Produk Domestik Regional Bruto Kabupaten Pesisir Selatan Atas Dasar Harga Berlaku Menurut Pengeluaran (Juta rupiah), 2015–2019  
**Gross Regional Domestic Product of Pesisir Selatan Regency at Current Market Prices by Expenditure (Million rupiahs), 2015–2019**

Jenis Pengeluaran <i>Type of Expenditure</i>	2015	2016	2017	2018*	2019**
(1)	(2)	(3)	(4)	(5)	(6)
1 Pengeluaran Konsumsi Rumah Tangga/ <i>Households Consumption Expenditure</i>	5 621 025,76	6 080 205,89	6 517 291,31	7 067 218,55	7 711 442,27
2 Pengeluaran Konsumsi LNPR/ <i>NPISHs Consumption Expenditure</i>	116 836,87	128 572,27	132 722,22	144 004,79	165 551,06
3 Pengeluaran Konsumsi Pemerintah/ <i>Government Consumption Expenditure</i>	1 362 783,88	1 454 248,79	1 501 564,48	1 621 477,66	1 763 280,21
4 Pembentukan Modal Tetap Bruto/ <i>Gross Fixed Capital Formation</i>	3 149 455,12	3 435 994,83	3 659 125,52	3 911 704,93	4 239 247,06
5 Perubahan Inventori/ <i>Changes in Inventories</i>	316 887,18	144 868,45	7 319,41	10 522,92	(5 509,80)
6 Net Ekspor Barang dan Jasa/ <i>Net Export of Goods and Services</i>	(369 818,49)	27 511,64	251 496,45	294 756,04	170 798,96
<b>Produk Domestik Regional Bruto <i>Gross Regional Domestic Product</i></b>	<b>10 197 170,32</b>	<b>11 271 401,87</b>	<b>12 069 519,39</b>	<b>13 049 684,91</b>	<b>14 044 809,75</b>

Catatan/Note: \* Angka sementara/ *Preliminary Figures*

\*\* Angka sangat sementara/ *Very Preliminary Figures*

Sumber/Source: BPS, berbagai sensus, survei dan sumber lain/ *BPS-Statistics Indonesia, various census, survey, and other sources*

**Tabel 12.2.2** **Produk Domestik Regional Bruto Kabupaten Pesisir Selatan Atas Dasar Harga Konstan Menurut Pengeluaran (Juta rupiah), 2015–2019**  
**Gross Regional Domestic Product of Pesisir Selatan Regency at Constant Prices by Expenditure (Million rupiahs), 2015–2019**

<b>Jenis Pengeluaran</b> <i>Type of Expenditure</i>	<b>2015</b>	<b>2016</b>	<b>2017</b>	<b>2018*</b>	<b>2019**</b>
<b>(1)</b>	<b>(2)</b>	<b>(3)</b>	<b>(4)</b>	<b>(5)</b>	<b>(6)</b>
1 Pengeluaran Konsumsi Rumah Tangga/ <i>Households Consumption Expenditure</i>	4 204 449,54	4 403 463,44	4 632 327,74	4 859 457,44	5 080 679,02
2 Pengeluaran Konsumsi LNPRT/NPISHs <i>Consumption Expenditure</i>	91 590,48	95 932,28	100 155,90	106 233,87	119 884,82
3 Pengeluaran Konsumsi Pemerintah/ <i>Government Consumption Expenditure</i>	981 586,61	990 681,58	983 463,72	1 031 772,41	1 084 459,47
4 Pembentukan Modal Tetap Bruto/ <i>Gross Fixed Capital Formation</i>	2 376 495,48	2 539 104,17	2 653 749,20	2 746 655,73	2 870 703,85
5 Perubahan Inventori/ <i>Changes in Inventories</i>	237 371,82	104 752,66	5 173,93	7 184,74	(3 361,61)
6 Net Ekspor Barang dan Jasa/ <i>Net Export of Goods and Services</i>	(75 279,88)	98 658,48	303 182,76	391 393,01	430 502,13
<b>Produk Domestik Regional Bruto</b> <b>Gross Regional Domestic Product</b>	<b>7 816 214,05</b>	<b>8 232 592,61</b>	<b>8 678 053,24</b>	<b>9 142 697,20</b>	<b>9 582 867,69</b>

Catatan/Note: \* Angka sementara/ *Preliminary Figures*

\*\* Angka sangat sementara / *Very Preliminary Figures*

Sumber/Source: BPS, berbagai sensus, survei dan sumber lain/ *BPS-Statistics Indonesia, various census, survey, and other sources*

**Tabel 12.2.3 Distribusi Produk Domestik Regional Bruto Kabupaten Pesisir Selatan Atas Dasar Harga Berlaku Menurut Pengeluaran (Juta rupiah), 2015–2019**  
**Percentage Distribution of Gross Regional Domestic Product of Pesisir Selatan Regency at Current Market Prices by Expenditure (Million rupiahs), 2015–2019**

<b>Jenis Pengeluaran</b> <i>Type of Expenditure</i>		<b>2015</b>	<b>2016</b>	<b>2017</b>	<b>2018*</b>	<b>2019**</b>
<b>(1)</b>		<b>(2)</b>	<b>(3)</b>	<b>(4)</b>	<b>(5)</b>	<b>(6)</b>
1	Pengeluaran Konsumsi Rumah Tangga/ <i>Households Consumption Expenditure</i>	55,12	53,94	54,00	54,16	54,91
2	Pengeluaran Konsumsi LNPR/ NPISHs <i>Consumption Expenditure</i>	1,15	1,14	1,10	1,10	1,18
3	Pengeluaran Konsumsi Pemerintah/ <i>Government Consumption Expenditure</i>	13,36	12,90	12,44	12,43	12,55
4	Pembentukan Modal Tetap Bruto/ <i>Gross Fixed Capital Formation</i>	30,89	30,48	30,32	29,98	30,18
5	Perubahan Inventori/ <i>Changes in Inventories</i>	3,11	1,29	0,06	0,08	( 0,04)
6	Net Ekspor Barang dan Jasa/ <i>Net Export of Goods and Services</i>	( 3,63)	0,24	2,08	2,26	1,22
<b>Produk Domestik Regional Bruto</b> <b><i>Gross Regional Domestic Product</i></b>		<b>100,00</b>	<b>100,00</b>	<b>100,00</b>	<b>100,00</b>	<b>100,00</b>

Catatan/Note: \* Angka sementara/ *Preliminary Figures*

\*\* Angka sangat sementara / *Very Preliminary Figures*

Sumber/Source: BPS, berbagai sensus, survei dan sumber lain/ *BPS-Statistics Indonesia, various census, survey, and other sources*

**Tabel 12.2.4 Laju Pertumbuhan Produk Domestik Regional Bruto Kabupaten Pesisir Selatan Atas Dasar Harga Konstan Menurut Pengeluaran (Juta rupiah), 2015–2019**  
**Table Growth Rate of Gross Regional Domestic Product of Pesisir Selatan Regency at Constant Prices by Expenditure (Million rupiahs), 2015–2019**

<b>Jenis Pengeluaran</b> <i>Type of Expenditure</i>	<b>2015</b>	<b>2016</b>	<b>2017</b>	<b>2018*</b>	<b>2019**</b>
<b>(1)</b>	<b>(2)</b>	<b>(3)</b>	<b>(4)</b>	<b>(5)</b>	<b>(6)</b>
1 Pengeluaran Konsumsi Rumah Tangga/ <i>Households Consumption Expenditure</i>	4,37	4,73	5,20	4,90	4,55
2 Pengeluaran Konsumsi LNPRT/NPISHs <i>Consumption Expenditure</i>	3,50	4,74	4,40	6,07	12,85
3 Pengeluaran Konsumsi Pemerintah/ <i>Government Consumption Expenditure</i>	9,04	0,93	( 0,73)	4,91	5,11
4 Pembentukan Modal Tetap Bruto/ <i>Gross Fixed Capital Formation</i>	4,81	6,84	4,52	3,50	4,52
<b>Produk Domestik Regional Bruto</b> <b><i>Gross Regional Domestic Product</i></b>	<b>5,73</b>	<b>5,33</b>	<b>5,41</b>	<b>5,35</b>	<b>4,81</b>

Catatan/Note: \* Angka sementara/ *Preliminary Figures*

\*\* Angka sangat sementara / *Very Preliminary Figures*

Sumber/Source: BPS, berbagai sensus, survei dan sumber lain/ *BPS-Statistics Indonesia, various census, survey, and other sources*

**Tabel 12.2.5 Laju Indeks Implisit Produk Domestik Regional Bruto Kabupaten Pesisir Selatan Menurut Pengeluaran (Juta rupiah), 2015–2019**  
**Growth Rate of Implicit Price Index of Gross Regional Domestic Product of Pesisir Selatan Regency by Expenditure (Million rupiahs), 2015–2019**

<b>Jenis Pengeluaran</b> <i>Type of Expenditure</i>		<b>2015</b>	<b>2016</b>	<b>2017</b>	<b>2018*</b>	<b>2019**</b>
<b>(1)</b>		<b>(2)</b>	<b>(3)</b>	<b>(4)</b>	<b>(5)</b>	<b>(6)</b>
1	Pengeluaran Konsumsi Rumah Tangga/ <i>Households Consumption Expenditure</i>	6,09	3,28	1,89	3,37	4,36
2	Pengeluaran Konsumsi LNPRT/NPISHs <i>Consumption Expenditure</i>	4,85	5,06	-1,13	2,29	1,87
3	Pengeluaran Konsumsi Pemerintah/ <i>Government Consumption Expenditure</i>	2,08	5,73	4,01	2,93	3,46
4	Pembentukan Modal Tetap Bruto/Gross <i>Fixed Capital Formation</i>	7,10	2,11	1,89	3,29	3,69
<b>Produk Domestik Regional Bruto</b> <b>Gross Regional Domestic Product</b>		<b>5,82</b>	<b>4,94</b>	<b>1,58</b>	<b>2,63</b>	<b>2,68</b>

Catatan/Note: \* Angka sementara/ *Preliminary Figures*

\*\* Angka sangat sementara / *Very Preliminary Figures*

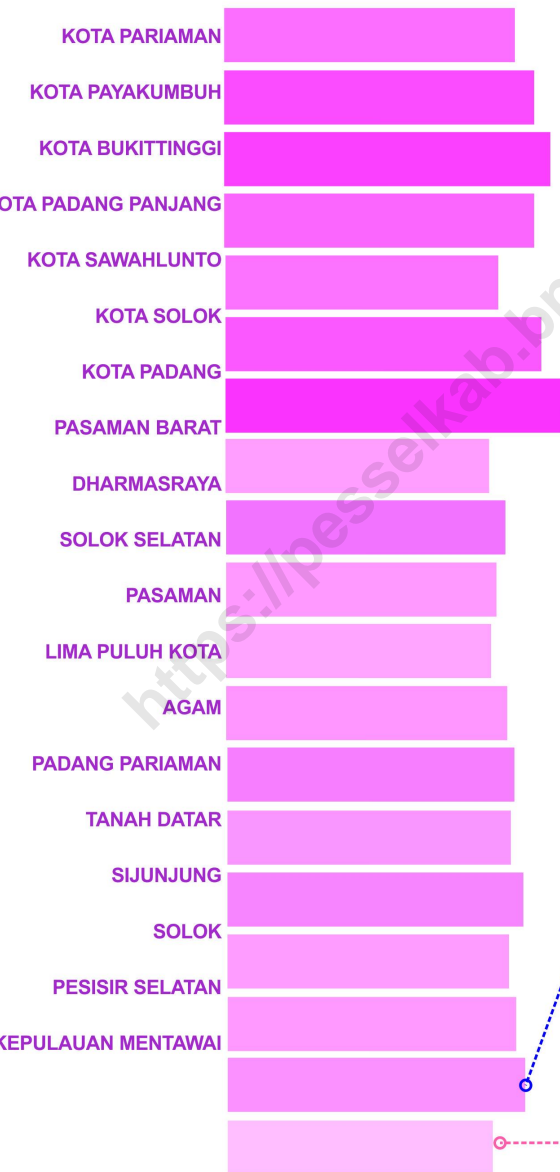
Sumber/Source: BPS, berbagai sensus, survei dan sumber lain/ *BPS-Statistics Indonesia, various census, survey, and other sources*

# PERBANDINGAN ANTAR KABUPATEN

Regency/Municipal Comparison

BAB  
CHAPTER

13



## IPM Menurut Kabupaten/Kota di Provinsi Sumatera Barat, 2019

HDI by Regency/Municipality  
in Sumatera Barat Province, 2019

IPM  
TERTINGGI  
Highest HDI

KOTA PADANG  
82,68

IPM  
PERINGKAT  
12  
11th Rank HDI

PESISIR  
SELATAN  
70,08

IPM  
TERENDAH  
Lowest HDI

KEPULAUAN  
MENTAWAI  
61,26





### 13.1 PERBANDINGAN ANTAR KABUPATEN/KOTA/ *REGENCY/MUNICIPALITY* COMPARISON

**Tabel 13.1.1** Jumlah Penduduk Menurut Kabupaten/Kota di Provinsi Sumatera Barat (ribu), 2015-2019  
**Table** Population by Regency/City in Sumatera Barat Province (thousand), 2015-2019

<b>Kabupaten/Kota</b> <i>Regency/ Municipality</i>	<b>2015</b>	<b>2016</b>	<b>2017</b>	<b>2018</b>	<b>2019</b>
(1)	(2)	(3)	(4)	(5)	(6)
<i>Kabupaten/ Regency</i>					
1 Kepulauan Mentawai	85,30	87,00	88,70	90,37	92,02
2 Pesisir Selatan	450,20	453,80	457,30	460,72	463,92
3 Solok	363,70	366,20	368,70	371,11	373,41
4 Sijunjung	222,50	226,30	230,10	233,81	237,38
5 Tanah Datar	344,80	345,70	346,60	347,41	348,22
6 Padang Pariaman	406,10	408,60	411,00	413,27	415,61
7 Agam	476,90	480,70	484,30	487,92	491,28
8 Lima Puluh Kota	369,00	372,60	376,10	379,51	382,82
9 Pasaman	269,90	272,80	275,70	278,48	281,21
10 Solok Selatan	159,80	162,70	165,60	168,41	171,08
11 Dharmasraya	223,10	229,30	235,50	241,57	247,58
12 Pasaman Barat	410,30	418,80	427,30	435,61	443,72
<i>Kota/ Municipality</i>					
1 Padang	902,40	915,00	927,00	939,11	950,87
2 Solok	66,10	67,30	68,60	69,78	71,01
3 Sawah Lunto	60,20	60,80	61,40	61,90	62,52
4 Padang Panjang	50,90	51,70	52,40	52,99	53,69
5 Bukittinggi	122,60	124,70	126,80	128,78	130,77
6 Payakumbuh	127,80	129,80	131,80	133,70	135,57
7 Pariaman	84,70	85,70	86,60	87,63	88,50
<b>Provinsi Sumatera Barat</b>	<b>5 196,30</b>	<b>5 259,50</b>	<b>5 321,50</b>	<b>5 382,08</b>	<b>5 441,20</b>

Sumber/Source: Badan Pusat Statistik Provinsi Sumatera Barat/ *BPS-Statistics of Sumatera Barat Province*

**Tabel 13.1.2 Laju Pertumbuhan PDRB Atas Harga Konstan 2010 Menurut Kabupaten/Kota di Provinsi Sumatera Barat (Persentase), 2015-2019**  
**Table GDP Growth Rate at 2010 Constant Market Prices by Regencies/Municipal in West Sumatera Province (Percentage), 2015-2019**

Kabupaten/Kota Regency/ Municipality	2015	2016	2017	2018 <sup>x</sup>	2019 <sup>xx</sup>
(1)	(2)	(3)	(4)	(5)	(6)
<i>Kabupaten/ Regency</i>					
1 Kepulauan Mentawai	5,20	5,02	5,12	4,91	4,76
2 Pesisir Selatan	5,73	5,33	5,41	5,35	4,81
3 Solok	5,44	5,31	5,32	5,22	5,07
4 Sijunjung	5,69	5,26	5,26	5,09	4,83
5 Tanah Datar	5,33	5,03	5,11	5,07	5,01
6 Padang Pariaman	6,14	5,52	5,58	5,46	2,51
7 Agam	5,52	5,51	5,43	5,26	4,81
8 Lima Puluh Kota	5,61	5,32	5,33	5,26	5,10
9 Pasaman	5,34	5,07	5,08	5,00	4,84
10 Solok Selatan	5,35	5,14	5,15	5,03	4,89
11 Dharmasraya	5,75	5,42	5,44	5,31	4,98
12 Pasaman Barat	5,70	5,34	5,34	5,24	4,49
<i>Kota/ Municipality</i>					
1 Padang	6,41	6,17	6,23	6,09	5,68
2 Solok	5,97	5,76	5,76	5,68	5,53
3 Sawah Lunto	6,03	5,72	5,74	5,52	5,34
4 Padang Panjang	5,91	5,80	5,80	5,73	5,59
5 Bukittinggi	6,14	6,05	6,08	6,02	5,88
6 Payakumbuh	6,19	6,08	6,12	6,05	5,92
7 Pariaman	5,79	5,59	5,61	5,50	5,33
<b>Provinsi Sumatera Barat</b>	<b>5,53</b>	<b>5,27</b>	<b>5,30</b>	<b>5,16</b>	<b>5,05</b>

Catatan/ Notes: x : Angka Sementara/ Preliminary Figures

xx : Angka Sangat Sementara/ Very Preliminary Figures

Sumber/Source: Badan Pusat Statistik Provinsi Sumatera Barat/ BPS-Statistics of Sumatera Barat Province

**Tabel 13.1.3 Tingkat Pengangguran Terbuka Menurut Kabupaten/ Kota di Provinsi Sumatera Barat, 2015-2019 (Persen)**  
**Table** **Open Unemployment Rate by Regency/Municipal in West Sumatera Province, 2015-2019 (percentage)**

<b>Kabupaten/Kota</b> <i>Regency/ Municipality</i>	<b>2015</b>	<b>2016</b>	<b>2017</b>	<b>2018</b>	<b>2019</b>
(1)	(2)	(3)	(4)	(5)	(6)
<i>Kabupaten/ Regency</i>					
1 Kepulauan Mentawai	1,66	-	1,96	2,27	2,92
2 Pesisir Selatan	9,58	-	5,95	5,85	5,84
3 Solok	3,55	-	6,05	5,92	4,65
4 Sijunjung	3,58	-	3,32	3,20	3,68
5 Tanah Datar	3,30	-	3,72	3,86	3,14
6 Padang Pariaman	7,84	-	6,65	6,90	5,97
7 Agam	5,56	-	4,23	4,82	4,72
8 Lima Puluh Kota	2,41	-	2,60	2,70	2,28
9 Pasaman	3,27	-	6,81	5,88	5,21
10 Solok Selatan	4,93	-	5,54	5,85	4,91
11 Dharmasraya	2,94	-	3,69	3,94	5,08
12 Pasaman Barat	8,17	-	3,99	3,37	4,64
<i>Kota/ Municipality</i>					
1 Padang	12,28	-	9,44	9,18	8,76
2 Solok	6,49	-	5,88	5,97	7,09
3 Sawah Lunto	6,38	-	6,19	5,75	6,82
4 Padang Panjang	8,29	-	5,43	5,28	4,35
5 Bukittinggi	3,93	-	6,94	7,15	6,14
6 Payakumbuh	6,36	-	3,45	3,78	4,11
7 Pariaman	10,85	-	5,97	5,72	5,42
<b>Provinsi Sumatera Barat</b>	<b>5,89</b>	<b>5,09</b>	<b>5,58</b>	<b>5,55</b>	<b>5,33</b>

Sumber/Source: Badan Pusat Statistik, Survei Angkatan Kerja Nasional Agustus/ BPS-Statistics Indonesia, August National Labor Force Survey

**Tabel 13.1.4 Jumlah Penduduk Miskin Menurut Kabupaten/Kota di Provinsi Sumatera Barat (ribu Orang), 2015-2019**  
**Table Percentage of Poor People by Regency/Municipal in West Sumatera Province (Thousand people), 2015-2019**

<b>Kabupaten/Kota</b> <i>Regency/ Municipality</i>	<b>2015</b>	<b>2016</b>	<b>2017</b>	<b>2018</b>	<b>2019</b>
(1)	(2)	(3)	(4)	(5)	(6)
<i>Kabupaten/ Regency</i>					
1 Kepulauan Mentawai	13,16	13,09	12,95	12,99	13,22
2 Pesisir Selatan	38,13	35,86	35,53	34,92	36,51
3 Solok	36,42	34,06	33,33	32,89	29,74
4 Sijunjung	17,52	17,12	16,83	16,55	16,65
5 Tanah Datar	20,05	19,63	19,27	18,48	16,20
6 Padang Pariaman	35,87	36,34	34,7	33,2	29,48
7 Agam	36,06	37,55	36,57	32,92	33,10
8 Lima Puluh Kota	28,76	28,57	26,93	26,47	26,64
9 Pasaman	21,88	20,83	20,38	20,31	20,22
10 Solok Selatan	11,95	11,91	11,89	11,85	12,50
11 Dharmasraya	15,89	16,24	15,63	15,42	15,49
12 Pasaman Barat	32,34	30,76	30,84	31,83	31,53
<i>Kota/ Municipality</i>					
1 Padang	44,43	42,56	43,75	44,04	42,44
2 Solok	2,72	2,59	2,5	2,29	2,29
3 Sawah Lunto	1,34	1,34	1,23	1,48	1,35
4 Padang Panjang	3,44	3,47	3,22	3,11	3,00
5 Bukittinggi	6,54	6,81	6,75	6,32	6,00
6 Payakumbuh	8,51	8,35	7,72	7,69	7,68
7 Pariaman	4,58	4,47	4,49	4,4	4,20
<b>Provinsi Sumatera Barat</b>	<b>379,59</b>	<b>371,55</b>	<b>364,51</b>	<b>357,13</b>	<b>348,22</b>

Sumber/Source: Badan Pusat Statistik, Survei Sosial Ekonomi Nasional/ BPS-Statistics Indonesia, National Socio-Economic Survey

**Tabel 13.1.5** Indeks Pembangunan Manusia Menurut Kabupaten/Kota di Provinsi Sumatera Barat, 2015-2019  
**Table** Human Development Index Regencies/Municipality in West Sumatera Province, 2015-2019

Kabupaten/Kota Regency/ Municipality	2015	2016	2017	2018	2019
(1)	(2)	(3)	(4)	(5)	(6)
<i>Kabupaten/ Regency</i>					
1 Kepulauan Mentawai	57,41	58,27	59,25	60,28	61,26
2 Pesisir Selatan	68,07	68,39	68,74	69,40	70,08
3 Solok	67,12	67,67	67,86	68,60	69,08
4 Sijunjung	65,30	66,01	66,60	66,97	67,66
5 Tanah Datar	69,49	70,11	70,37	71,25	72,14
6 Padang Pariaman	68,04	68,44	68,90	69,71	70,59
7 Agam	69,84	70,36	1,10	71,70	72,37
8 Lima Puluh Kota	67,65	68,37	68,69	69,17	69,67
9 Pasaman	64,01	64,57	64,94	65,60	66,46
10 Solok Selatan	67,09	67,47	67,81	68,45	68,94
11 Dharmasraya	69,84	70,25	70,40	70,86	71,52
12 Pasaman Barat	65,26	66,03	66,83	67,43	68,21
<i>Kota/ Municipality</i>					
1 Padang	80,36	81,06	81,58	82,25	82,68
2 Solok	76,83	77,07	77,44	77,89	78,38
3 Sawah Lunto	69,87	70,67	71,13	71,72	72,39
4 Padang Panjang	75,98	76,5	77,01	77,30	78,00
5 Bukittinggi	78,72	79,11	79,80	80,11	80,71
6 Payakumbuh	77,42	77,56	77,91	78,23	78,95
7 Pariaman	74,98	75,44	75,71	76,26	76,70
<b>Provinsi Sumatera Barat</b>	<b>69,98</b>	<b>70,73</b>	<b>71,24</b>	<b>71,73</b>	<b>72,39</b>

Sumber/Source: Badan Pusat Statistik Provinsi Sumatera Barat/ BPS-Statistics of Sumatera Barat Province

**Tabel 13.1.6 Angka Harapan Hidup (AHH) Menurut Kabupaten/Kota di Provinsi Sumatera Barat (Tahun), 2015-2019**  
**Life Expectancy at Birth by Regencies/Municipal in West Sumatera Province (Years), 2015-2019**

Kabupaten/Kota Regency/ Municipality	2015	2016	2017	2018	2019
(1)	(2)	(3)	(4)	(5)	(6)
<i>Kabupaten/ Regency</i>					
1 Kepulauan Mentawai	64,05	64,36	64,37	64,49	64,68
2 Pesisir Selatan	69,96	70,11	70,23	70,45	70,73
3 Solok	67,35	67,50	67,65	67,95	68,34
4 Sijunjung	65,22	65,33	65,44	65,69	66,02
5 Tanah Datar	68,75	68,93	69,11	69,38	69,73
6 Padang Pariaman	67,64	67,80	67,96	68,23	68,58
7 Agam	71,30	71,44	71,57	71,83	72,17
8 Lima Puluh Kota	69,23	69,27	69,31	69,47	69,70
9 Pasaman	66,26	66,40	66,54	66,82	67,18
10 Solok Selatan	66,64	66,78	66,92	67,21	67,58
11 Dharmasraya	70,16	70,30	70,44	70,73	71,10
12 Pasaman Barat	67,03	67,09	67,15	67,37	67,67
<i>Kota/ Municipality</i>					
1 Padang	73,19	73,19	73,20	73,35	73,57
2 Solok	72,74	72,83	72,92	73,14	73,45
3 Sawah Lunto	69,27	69,33	69,39	69,59	69,87
4 Padang Panjang	72,45	72,45	72,46	72,58	72,77
5 Bukittinggi	73,52	73,60	73,69	73,91	74,22
6 Payakumbuh	72,93	73,03	73,13	73,33	73,61
7 Pariaman	69,59	69,63	69,67	69,87	70,15
<b>Provinsi Sumatera Barat</b>	<b>68,32</b>	<b>68,66</b>	<b>68,73</b>	<b>69,01</b>	<b>69,31</b>

Sumber/Source: Badan Pusat Statistik Provinsi Sumatera Barat/ BPS-Statistics of Sumatera Barat Province

**Tabel 13.1.7 Rata-Rata Lama Sekolah Menurut Kabupaten/Kota di Provinsi Sumatera Barat (Tahun), 2015-2019**  
**Table Mean Year of Schooling by Regencies/Municipal in West Sumatera Province (Years), 2015-2019**

<b>Kabupaten/Kota</b> <i>Regency/ Municipality</i>	<b>2015</b>	<b>2016</b>	<b>2017</b>	<b>2018</b>	<b>2019</b>
(1)	(2)	(3)	(4)	(5)	(6)
<i>Kabupaten/ Regency</i>					
1 Kepulauan Mentawai	6,27	6,52	6,69	6,95	7,08
2 Pesisir Selatan	8,11	8,12	8,13	8,14	8,25
3 Solok	7,57	7,58	7,60	7,84	7,85
4 Sijunjung	7,33	7,50	7,72	7,77	8,10
5 Tanah Datar	7,93	8,12	8,14	8,44	8,45
6 Padang Pariaman	6,89	7,00	7,21	7,50	7,86
7 Agam	8,17	8,18	8,39	8,69	8,85
8 Lima Puluh Kota	7,91	7,92	7,96	7,97	7,98
9 Pasaman	7,63	7,64	7,65	7,66	7,86
10 Solok Selatan	7,98	7,99	8,00	8,15	8,16
11 Dharmasraya	8,03	8,23	8,24	8,25	8,46
12 Pasaman Barat	7,83	7,84	7,85	7,86	8,06
<i>Kota/ Municipality</i>					
1 Padang	10,97	11,24	11,32	11,33	11,34
2 Solok	10,77	10,79	10,95	11,01	11,02
3 Sawah Lunto	9,66	9,92	9,93	9,94	9,97
4 Padang Panjang	11,09	11,42	11,43	11,44	11,45
5 Bukittinggi	10,79	10,98	11,3	11,31	11,32
6 Payakumbuh	10,29	10,30	10,45	10,46	10,72
7 Pariaman	9,96	10,09	10,10	10,36	10,37
<b>Provinsi Sumatera Barat</b>	<b>8,42</b>	<b>8,59</b>	<b>8,72</b>	<b>8,76</b>	<b>8,92</b>

Sumber/Source: Badan Pusat Statistik Provinsi Sumatera Barat/ BPS-Statistics of Sumatera Barat Province



**Tabel 13.1.8 Angka Harapan Lama Sekolah Menurut Kabupaten/Kota di Provinsi Sumatera Barat, 2015-2019**  
**Table** *Expected Years of Schooling by Regencies/Municipal in West Sumatera Province, 2015-2019*

<b>Kabupaten/Kota</b> <i>Regency/ Municipality</i>	<b>2015</b>	<b>2016</b>	<b>2017</b>	<b>2018</b>	<b>2019</b>
(1)	(2)	(3)	(4)	(5)	(6)
<i>Kabupaten/ Regency</i>					
1 Kepulauan Mentawai	11,48	11,74	12,07	12,39	12,76
2 Pesisir Selatan	13,04	13,05	13,06	13,30	13,31
3 Solok	12,88	13,00	13,01	13,02	13,03
4 Sijunjung	11,94	12,27	12,34	12,35	12,36
5 Tanah Datar	13,35	13,46	13,59	13,88	14,32
6 Padang Pariaman	13,54	13,55	13,56	13,57	13,62
7 Agam	13,59	13,73	13,94	13,85	13,86
8 Lima Puluh Kota	12,76	13,25	13,26	13,27	13,28
9 Pasaman	12,70	12,71	12,72	12,78	12,79
10 Solok Selatan	12,37	12,51	12,68	12,69	12,70
11 Dharmasraya	12,36	12,39	12,40	12,41	12,42
12 Pasaman Barat	12,30	12,67	13,06	13,22	13,40
<i>Kota/ Municipality</i>					
1 Padang	15,60	15,87	16,15	16,50	16,51
2 Solok	14,27	14,28	14,29	14,30	14,31
3 Sawah Lunto	12,69	13,05	13,14	13,15	13,16
4 Padang Panjang	15,01	15,02	15,03	15,04	15,05
5 Bukittinggi	14,92	14,93	14,94	14,95	14,96
6 Payakumbuh	14,21	14,22	14,23	14,24	14,25
7 Pariaman	14,49	14,50	14,10	14,52	14,53
<b>Provinsi Sumatera Barat</b>	<b>13,60</b>	<b>13,79</b>	<b>13,94</b>	<b>13,95</b>	<b>14,01</b>

Sumber/Source: Badan Pusat Statistik Provinsi Sumatera Barat/ BPS-Statistics of Sumatera Barat Province

# DATA

## MENCERDASKAN BANGSA

*Enlighten The Nation*



**BADAN PUSAT STATISTIK  
KABUPATEN PESISIR SELATAN**  
*BPS-Statistics of Pesisir Selatan Regency*  
Jl. Setia Budi Painan, Telp (0756-21004)  
Website: [pesselkab.bps.go.id](http://pesselkab.bps.go.id)  
Email: [bps1302@bps.go.id](mailto:bps1302@bps.go.id)

