

KABUPATEN KEPULAUAN MENTAWAI DALAM ANGKA

*KEPULAUAN MENTAWAI
REGENCY IN FIGURES*

2020



**BADAN PUSAT STATISTIK
KABUPATEN KEPULAUAN MENTAWAI**
BPS – Statistics of Kepulauan Mentawai Regency



**KABUPATEN
KEPULAUAN MENTAWAI
DALAM ANGKA**

*KEPULAUAN MENTAWAI
REGENCY IN FIGURES*

2020

KABUPATEN KEPULAUAN MENTAWAI DALAM ANGKA
Kepulauan Mentawai Regency in Figures
2020

ISSN: 2654-9603

No. Publikasi/*Publication Number*: 13010.2003

Katalog /*Catalog*: 1102001.1301

Ukuran Buku/*Book Size*: 14,8 cm x 21 cm

Jumlah Halaman/*Number of Pages*: xl+331 hal/*pages*

Naskah/*Manuscript*:

Badan Pusat Statistik Kabupaten Kepulauan Mentawai
BPS-Statistics of Kepulauan Mentawai Regency

Penyunting/*Editor*:

Badan Pusat Statistik Kabupaten Kepulauan Mentawai
BPS-Statistics of Kepulauan Mentawai Regency

Gambar Kover/*Cover Design*:

Badan Pusat Statistik Kabupaten Kepulauan Mentawai
BPS-Statistics of Kepulauan Mentawai Regency

Ilustrasi Kover/*Cover Illustration*: Freepik

Diterbitkan oleh/*Published by*:

© BPS Kabupaten Kepulauan Mentawai/
BPS-Statistics of Kepulauan Mentawai Regency

Dicetak oleh/*Printed by*:

CV. Media Kreasindo Jaya (Cetakan I: April 2020)

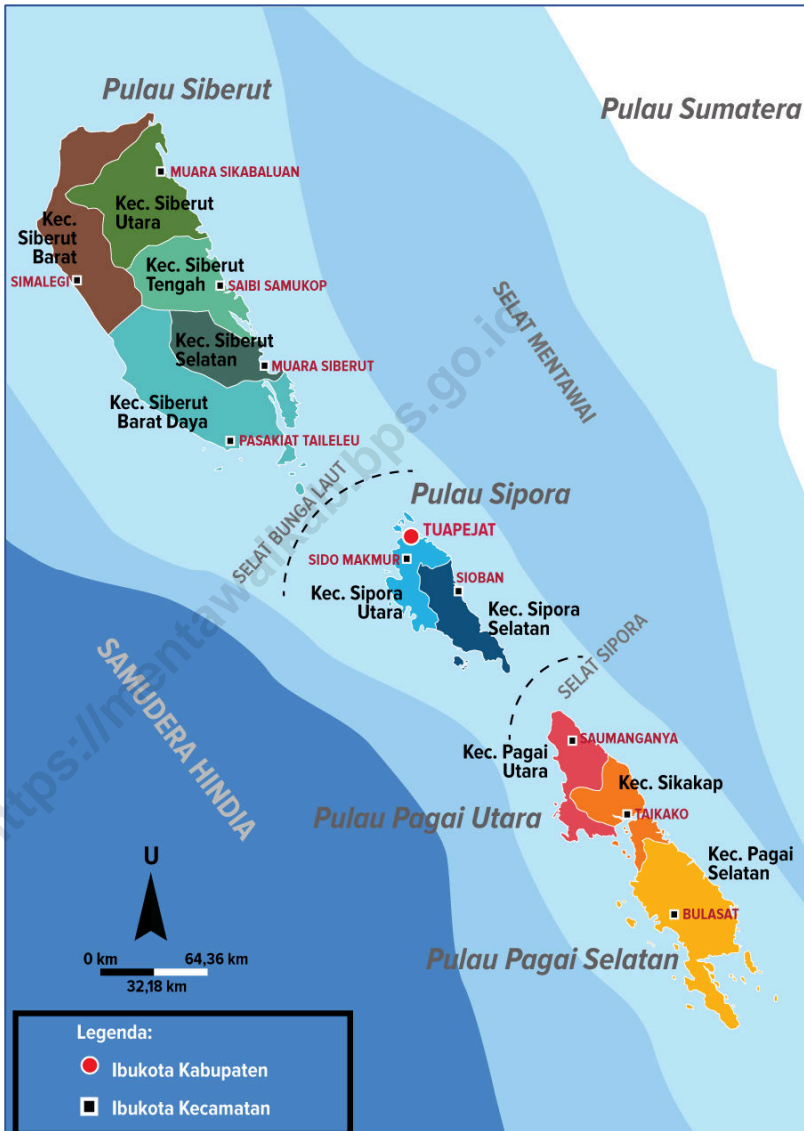
Dilarang mengumumkan, mendistribusikan, mengomunikasikan, dan/atau menggandakan sebagian atau seluruh isi buku ini untuk tujuan komersil tanpa izin tertulis dari Badan Pusat Statistik.

Announcing, distributing, communicating, and/or copying some part of or whole book for commercial purposes without permission from BPS-Statistics Indonesia are prohibited by law.

KABUPATEN KEPULAUAN MENTAWAI DALAM ANGKA
Kepulauan Mentawai Regency in Figures
2020

Penanggung Jawab Umum <i>General in Charge</i>	:	Taufik Amnul Hayat, SST, M.Si
Tim Penyunting <i>Editing Team</i>	:	Fajar Wisga Permana, S.Si, M.Si Fadel Muhammad, S.Tr.Stat
Tim Penyusun <i>Drafting Team</i>	:	Fajar Wisga Permana, S.Si, M.Si Fadel Muhammad, S.Tr.Stat
Tim Pengolah Data <i>Data Processing Team</i>	:	Fajar Wisga Permana, S.Si, M.Si Fadel Muhammad, S.Tr.Stat Kwinta Rahmidatul Nanda, S.Tr.Stat M. Aulia Rahman, SST Wella Budiarsih, S.Si
Tim Pengumpul Data <i>Data Collecting Team</i>	:	Fadel Muhammad, S.Tr.Stat Sherly Septia Nova S.Tr.Stat Gatot Bimo Seno S.Tr.Stat Windri Wucika Bemi S.Tr.Stat. Aneesha Kharisma Daryodi S.Tr.Stat Suriadi
Halaman Depan <i>Cover Design</i>	:	Fadel Muhammad, S.Tr.Stat
Infografis <i>Infographic</i>	:	Fadel Muhammad, S.Tr.Stat Fajar Wisga Permana, S.Si, M.Si

PETA WILAYAH KABUPATEN KEPULAUAN MENTAWAI
MAP OF KEPULAUAN MENTAWAI REGENCY



KEPALA BPS Kabupaten Kepulauan Mentawai
CHIEF STATISTICIAN OF Kepulauan Mentawai Regency



Taufik Amnul Hayat, SST, M.Si



KATA PENGANTAR

Buku “Kabupaten Kepulauan Mentawai Dalam Angka 2020” merupakan publikasi tahunan yang diterbitkan oleh Badan Pusat Statistik (BPS) Kabupaten Kepulauan Mentawai untuk memenuhi kebutuhan akan data yang banyak dipakai untuk keperluan perencanaan pembangunan daerah. Publikasi ini memuat data/informasi statistik tentang hasil-hasil pembangunan di wilayah Kabupaten Kepulauan Mentawai selama tahun 2019.

Data yang disajikan dalam publikasi terdiri dari data primer yang bersumber dari kegiatan sensus dan survei yang dilaksanakan oleh BPS Kabupaten Kepulauan Mentawai dan data sekunder yang bersumber dari kompilasi data administrasi yang terdapat pada sejumlah dinas /instansi /lembaga pemerintah/BUMN/BUMD.

Kepada semua pihak yang telah membantu baik dalam penyediaan data maupun dalam kegiatan penyusunan dan penerbitan buku ini, kami mengucapkan banyak terima kasih. Saran dan kritik yang membangun demi perbaikan dan penyempurnaan publikasi ini di masa mendatang sangat kami harapkan. Semoga buku ini bermanfaat.

Tuapejat, 22 April 2020
Kepala BPS
Kabupaten Kepulauan Mentawai



Taufik Amnul Hayat



PREFACE

“Kepulauan Mentawai Regency in Figures 2020” is an annual publication issued by Badan Pusat Statistik (BPS) – Statistics of Kepulauan Mentawai Regency in order to provide data mainly used for local development planning purposes. This publication contains data and statistical information that reflect development results in Kepulauan Mentawai Regency throughout the year 2019.

The data provided in this publication consist of primary data sourced from censuses and surveys held by BPS-Statistics of Kepulauan Mentawai Regency and secondary data sourced from administrative products compiled by several governmental institutions and state/local owned enterprises.

We would like to highly acknowledge and thank all personnel as well as institutional parties who have taken part either in data provision or publishing this book. Counsels and constructive criticisms are always welcome in order to refine the quality of this publication in the future. Lastly, we look forward to giving you the largest benefits of this book

*Tuapejat, 22 April 2020
Chief Statistician of
Kepulauan Mentawai Regency*



Taufik Amnul Hayat

DAFTAR ISI / TABLE OF CONTENT

Halaman/Page

KATA PENGANTAR.....	ix
DAFTAR ISI / TABLE OF CONTENT.....	xi
DAFTAR TABEL/LIST OF TABLES.....	xiii
DAFTAR GAMBAR/LIST OF FIGURES.....	xxxiii
PENJELASAN UMUM/EXPLANATORY NOTES.....	xxxv
DAFTAR SINGKATAN/LIST OF ABBREVIATIONS.....	xxxvii
STATISTIK KUNCI 2017–2019/ KEY STATISTICS, 2017 – 2019.....	xxxix
Bab 1 Geografi Dan Iklim / <i>Geography And Climate</i>	1
Bab 2 Pemerintahan Dan Keuangan Daerah / <i>Local Government and Finance</i>	21
Bab 3 Penduduk Dan Ketenagakerjaan / <i>Population And Employment</i>	51
Bab 4 Sosial Dan Kesejahteraan Rakyat / <i>Social And Welfare</i>	77
Bab 5 Pertanian, Perkebunan, Peternakan, Perikanan Dan Kehutanan / <i>Agriculture, Plantation, Animal Husbandry, Fishery And Forestry</i>	183
Bab 6 Energi/ <i>Energy</i>	247
Bab 7 Pariwisata, Transportasi Dan Komunikasi/ <i>Tourism, Transportation And Communication</i>	263
Bab 8 Perbankan Koperasi Dan Perdagangan / <i>Banking, Cooperatives And Trade</i>	283
Bab 9 Pengeluaran Penduduk/ <i>Population Expenditure</i>	299
Bab 10 Sistem Neraca Regional/ <i>System of Regional Account</i>	307
Bab 11 Perbandingan Antar Kabupaten Kota / <i>Regency/Municipality Comparison</i>	323

DAFTAR TABEL/LIST OF TABLES

Tabel/Table	Halaman/Page
BAB 1 GEOGRAFI DAN IKLIM / GEOGRAPHY AND CLIMATE	1
1.1 KEADAAN GEOGRAFI / GEOGRAPHICAL CONDITION	8
1.1.1 Luas Daerah dan Jumlah Pulau Menurut Kecamatan di Kabupaten Kepulauan Mentawai, 2019/ <i>Area and Number of Islands by Subdistrict in Kepulauan Mentawai Regency, 2019</i>	8
1.1.2 Tinggi Wilayah dan Jarak ke Ibukota Menurut Kecamatan di Kabupaten Kepulauan Mentawai, 2019/ <i>Altitude and Distance to Regency Capital by Subdistrict in Kepulauan Mentawai Regency, 2019</i>	10
1.1.3 Batas Daerah Menurut Kecamatan di Kabupaten Kepulauan Mentawai, 2019/ <i>Area Boundaries by Subdistrict in Kepulauan Mentawai Regency, 2019</i>	11
1.1.4 Nama Pulau Menurut Kecamatan di Kabupaten Kepulauan Mentawai, 2019/ <i>Island Name by Subdistrict in Kepulauan Mentawai Regency, 2019</i>	12
1.1.5 Panjang Garis Pantai Menurut Kecamatan di Kabupaten Kepulauan Mentawai, 2019/ <i>Coastline Length by Subdistrict in Kepulauan Mentawai Regency, 2019</i>	17
1.1.6 Nama Sungai, Daerah yang Dilalui dan Panjangnya di Kabupaten Kepulauan Mentawai, 2019/ <i>River, Stream Area, and Length in Kepulauan Mentawai Regency, 2019</i>	20
BAB 2 PEMERINTAHAN DAN KEUANGAN DAERAH / LOCAL GOVERNMENT AND FINANCE	21
2.1 WILAYAH ADMINISTRASI / ADMINISTRATIVE AREA	27
2.1.1 Jumlah Desa ¹ Menurut Kecamatan di Kabupaten Kepulauan Mentawai, 2015 - 2019/ <i>Number of Village¹ by Subdistrict in Kepulauan Mentawai Regency, 2015 - 2019</i>	27

2.1.2	Jumlah Dusun Menurut Kecamatan di Kabupaten Kepulauan Mentawai, 2015 - 2019/ <i>Number of Dusun by Subdistrict in Kepulauan Mentawai Regency, 2015 - 2019</i>	28
2.1.3	Daftar Nama Dusun Menurut Kecamatan di Kabupaten Kepulauan Mentawai, 2019/ <i>List of Dusun by Subdistrict in Kepulauan Mentawai Regency, 2019</i>	29
2.2 SUMBER DAYA MANUSIA / HUMAN RESOURCE		39
2.2.1	Jumlah Pegawai Negeri Sipil Menurut Jabatan dan Jenis Kelamin di Kabupaten Kepulauan Mentawai, 2018 dan 2019/ <i>Number of Civil Servants by Job Position and Sex in Kepulauan Mentawai Regency, 2018 and 2019</i>	39
2.2.2	Jumlah Pegawai Negeri Sipil Menurut Tingkat Pendidikan dan Jenis Kelamin di Kabupaten Kepulauan Mentawai, 2018 dan 2019/ <i>Number of Civil Servants by Education Attainment and Sex in Kepulauan Mentawai Regency, 2018 and 2019</i>	41
2.2.3	Jumlah Pegawai Negeri Sipil Menurut Tingkat Kepangkatan dan Jenis Kelamin di Kabupaten Kepulauan Mentawai, 2018 dan 2019/ <i>Number of Civil Servants by Job Hierarchy and Sex in Kepulauan Mentawai Regency, 2018 dan 2019</i>	43
2.2.4	Jumlah Pegawai Negeri Sipil Menurut Kecamatan dan Jenis Kelamin di Kabupaten Kepulauan Mentawai, 2018 dan 2019/ <i>Number of Civil Servants by Subdistrict and Sex in Kabupaten Kepulauan Mentawai Regency, 2018 dan 2019</i>	45
2.3 KEUANGAN DAERAH / LOCAL FINANCE.....		47
2.3.1	Realisasi Pendapatan Daerah Menurut Jenis Pendapatan di Kabupaten Kepulauan Mentawai 2018 dan 2019/ <i>Realization of Local Revenue by Kind of Revenue in Kepulauan Mentawai Regency, 2018 and 2019</i>	47
2.3.2	Realisasi Belanja Daerah Menurut Jenis Pendapatan di Kabupaten Kepulauan Mentawai 2018 - 2019/ <i>Realization of Local Expenditure by Type of Expenditure in Kepulauan Mentawai Regency, 2018 - 2019</i>	49

BAB 3 PENDUDUK DAN KETENAGAKERJAAN / POPULATION AND EMPLOYMENT.....51

3.1 PENDUDUK/POPULATION.....61

- 3.1.1 Penduduk, Laju Pertumbuhan Penduduk, Distribusi Persentase Penduduk Kepadatan Penduduk, Rasio Jenis Kelamin Penduduk Menurut Kecamatan di Kabupaten Kepulauan Mentawai di Kabupaten Kepulauan Mentawai, 2019/
Population, Population Growth Rate, Percentage Distribution of Population, Population Density, and Population Sex Ratio by Subdistrict in Kepulauan Mentawai Regency in Kepulauan Mentawai Regency, 2019..... 61
- 3.1.2 Jumlah Penduduk Menurut Kecamatan dan Jenis Kelamin di Kabupaten Kepulauan Mentawai, 2019/
Population by Subdistrict and Sex in Kepulauan Mentawai Regency, 2019..... 63
- 3.1.3 Jumlah Penduduk Menurut Kelompok Umur dan Jenis Kelamin di Kabupaten Kepulauan Mentawai, 2019/
Population by Age Group and Sex in Kepulauan Mentawai Regency, 2019..... 64
- 3.1.4 Jumlah Penduduk Menurut Kelompok Usia, Kecamatan dan Jenis Kelamin di Kabupaten Kepulauan Mentawai, 2019/
Population by Age Group, Subdistrict and Sex in Kepulauan Mentawai Regency, 2019..... 65
- 3.1.5 Persentase Penduduk Menurut Kelompok Usia Sekolah dan Partisipasi Sekolah di Kabupaten Kepulauan Mentawai, 2019/
Percentage of Population by Schooling Age Group and Schooling Participation in Kepulauan Mentawai Regency, 2019..... 70

3.2 KETENAGAKERJAAN / EMPLOYMENT71

- 3.2.1 Penduduk Berusia 15 Tahun ke Atas Menurut Jenis Kegiatan Selama Seminggu yang Lalu dan Jenis Kelamin di Kabupaten Kepulauan Mentawai, 2019/
Population Aging 15 Years and Above by Type of Activities During the Previous Week and Sex in Kepulauan Mentawai Regency, 2019..... 71
- 3.2.2 Penduduk Berusia 15 Tahun ke Atas yang Termasuk Angkatan Kerja Menurut Pendidikan Tertinggi yang Ditematkan dan Jenis Kegiatan Selama Seminggu yang Lalu di Kabupaten Kepulauan Mentawai, 2019/

	<i>Population Aging 15 Years and Above and are Economically Active by Education Attainment and Type of Activity During the Previous Week in Kepulauan Mentawai Regency, 2019</i>	72
3.2.3	Penduduk Berusia 15 Tahun ke Atas yang Bekerja Selama Seminggu yang Lalu Menurut Status Pekerjaan Utama dan Jenis Kelamin di Kabupaten Kepulauan Mentawai, 2019/ <i>Population Aging 15 Years or above and Working During the Previous Week by Main Employment Status and Sex in Kepulauan Mentawai Regency, 2019</i>	73
3.2.4	Penduduk Berumur 15 Tahun ke Atas yang Bekerja Selama Seminggu yang Lalu Menurut Kelompok Umur dan Jenis Kelamin di Kabupaten Kepulauan Mentawai, 2019/ <i>Population Aging 15 Years or Above and Working During the Previous Week by Age Group and Sex in Kepulauan Mentawai Regency, 2019</i>	74
3.2.5	Penduduk Berumur 15 Tahun ke Atas yang Bekerja Selama Seminggu yang Lalu Menurut Lapangan Pekerjaan Utama dan Jenis Kelamin di Kabupaten Kepulauan Mentawai, 2019/ <i>Population Aging 15 Years or Above and Working During the Previous Week by Main Industry and Sex in Kepulauan Mentawai Regency, 2019</i>	75

BAB 4 SOSIAL DAN KESEJAHTERAAN RAKYAT / SOCIAL AND WELFARE.....77

4.1 PENDIDIKAN / EDUCATION89

4.1.1	Jumlah Sekolah, Guru, dan Murid Taman Kanak-kanak (TK) di Bawah Kementerian Pendidikan dan Kebudayaan Menurut Kecamatan di Kabupaten Kepulauan Mentawai, 2018/2019 dan 2019/2020 / <i>Number of Schools, Teachers, and Students in Kindergarten Level Under the Ministry of Education and Culture by Subdistrict in Kepulauan Mentawai Regency, 2018/2019 and 2019/2020</i>	89
4.1.2	Jumlah Sekolah, Guru, dan Murid Raudhatul Athfal (RA) di Bawah Kementerian Agama Menurut Kecamatan di Kabupaten Kepulauan Mentawai, 2018/2019 dan 2019/2020/ <i>Number of Raudhatul Athfal (Islamic Kindergarten) Schools, Teachers, and Students Managed Under the Ministry of Religious Affairs by Subdistrict in Kepulauan Mentawai Regency, 2018/2019 and 2019/2020</i>	92

- 4.1.3 Jumlah Sekolah, Guru, dan Murid Sekolah Dasar (SD) di Bawah Kementerian Pendidikan dan Kebudayaan Menurut Kecamatan di Kabupaten Kepulauan Mentawai, 2018/2019 dan 2019/2020 / *Number of Elementary Schools, Teachers, and Students Managed Under the Ministry of Education and Culture by Subdistrict in Kepulauan Mentawai Regency, 2018/2019 and 2019/2020*.....95
- 4.1.4 Jumlah Sekolah, Guru, dan Murid Madrasah Ibtidaiyah (MI) di Bawah Kementerian Agama Menurut Kecamatan di Kabupaten Kepulauan Mentawai, 2018/2019 dan 2019/2020 / *Number of Madrasah Ibtidaiyah (Islamic Elementary) Schools, Teachers, and Students Managed Under the Ministry of Religious Affairs by Subdistrict in Kepulauan Mentawai Regency, 2018/2019 and 2019/2020*98
- 4.1.5 Jumlah Sekolah, Guru, dan Murid Sekolah Menengah Pertama (SMP) di Bawah Kementerian Pendidikan dan Kebudayaan Menurut Kecamatan di Kabupaten Kepulauan Mentawai, 2018/2019 dan 2019/2020 / *Number of Junior High Schools, Teachers, and Students Managed Under the Ministry of Education and Culture by Subdistrict in Kepulauan Mentawai Regency, 2018/2019 and 2019/2020*.....101
- 4.1.6 Jumlah Sekolah, Guru, dan Murid Madrasah Tsanawiyah (MTs) di Bawah Kementerian Agama Menurut Kecamatan di Kabupaten Kepulauan Mentawai, 2018/2019 dan 2019/2020 / *Number of Madrasah Tsanawiyah (Islamic Junior High) Schools, Teachers, and Students Managed Under the Ministry of Religious Affairs by Subdistrict in Kepulauan Mentawai Regency, 2018/2019 and 2019/2020*.....104
- 4.1.7 Jumlah Sekolah, Guru, dan Murid Sekolah Menengah Atas (SMA) di Bawah Kementerian Pendidikan dan Kebudayaan Menurut Kecamatan di Kabupaten Kepulauan Mentawai, 2018/2019 dan 2019/2020 / *Number of General Senior High Schools, Teachers, and Students Managed Under the Ministry of Education and Culture by Subdistrict in Kepulauan Mentawai Regency, 2018/2019 and 2019/2020*.....107
- 4.1.8 Jumlah Sekolah, Guru, dan Murid Sekolah Menengah Kejuruan (SMK) di Bawah Kementerian Pendidikan dan Kebudayaan Menurut Kecamatan di Kabupaten Kepulauan Mentawai, 2018/2019 dan 2019/2020 /

Number of Vocational Senior High Schools, Teachers, and Students Managed Under the Ministry of Education and Culture by Subdistrict in Kepulauan Mentawai Regency, 2018/2019 and 2019/2020 110

- 4.1.9 Jumlah Sekolah, Guru, dan Murid Madrasah 'Aliyah (MA) di Bawah Kementerian Agama Menurut Kecamatan di Kabupaten Kepulauan Mentawai, 2018/2019 dan 2019/2020 / *Number of Madrasah 'Aliyah (Islamic Senior High) Schools, Teachers, and Students Managed Under the Ministry of Religious Affairs by Subdistrict in Kepulauan Mentawai Regency, 2018/2019 and 2019/2020 113*
- 4.1.10 Jumlah Desa¹ yang Memiliki Fasilitas Sekolah Menurut Kecamatan di Kabupaten Kepulauan Mentawai, 2014 – 2019/ *Number of Villages¹ Having Educational Facilities by Subdistrict in Kepulauan Mentawai Regency, 2014 - 2019 116*
- 4.1.11 Jumlah Perguruan Tinggi¹, Mahasiswa, dan Tenaga Edukatif di Bawah Kementerian Riset, Teknologi dan Pendidikan Tinggi Menurut Kecamatan di Kabupaten Kepulauan Mentawai, 2018/2019 dan 2019/2020 / *Number of Universities¹, Students and Lecturers Managed Under the Ministry of Research, Technology and High Education by Subdistrict in Kepulauan Mentawai Regency, 2018/2019 and 2019/2020 119*
- 4.1.12 Jumlah Perguruan Tinggi¹, Mahasiswa, dan Tenaga Edukatif di Bawah Kementerian Agama Menurut Kecamatan di Kabupaten Kepulauan Mentawai, 2018/2019 dan 2019/2020 / *Number of Universities¹, Students and Lecturers Managed Under the Ministry of Religious Affairs by Subdistrict in Kepulauan Mentawai Regency, 2018/2019 and 2019/2020 122*
- 4.1.13 Persentase Penduduk Usia 7-24 Tahun Menurut Jenis Kelamin, Kelompok Umur Sekolah dan Partisipasi Sekolah di Kabupaten Kepulauan Mentawai, 2019/ *Percentage of Population Aging 7-24 Years by Sex, Schooling Age Group and Schooling Participation in Kepulauan Mentawai Regency, 2019 125*
- 4.1.14 Angka Partisipasi Murni (APM) dan Angka Partisipasi Kasar (APK) Menurut Jenjang Pendidikan di Kabupaten Kepulauan Mentawai, 2019/ *Net and Gross Participation Rates by Schooling Level in Kepulauan Mentawai Regency, 2019 126*

4.1.15	Persentase Penduduk Berumur 15 Tahun ke Atas yang Melek Huruf Menurut Kelompok Umur di Ka-bupaten Kepulauan Mentawai, 2019/ <i>Percentage of Population Aging 15 Years or Above and Literate by Age Group in Kepulauan Mentawai Regency, 2019</i>	127
--------	--	-----

4.2 KESEHATAN/HEALTH 128

4.2.1	Jumlah Desa ¹ yang Memiliki Sarana Kesehatan Menurut Kecamatan di Kabupaten Kepulauan Mentawai, 2014 - 2019 / <i>Number of Villages¹ Having Health Facilities by Subdistrict in Kepulauan Mentawai Regency, 2014 – 2019</i>	128
4.2.2	Jumlah Tenaga Kesehatan menurut Kecamatan di Kabupaten Kepulauan Mentawai, 2019/ <i>Number of Health Workers by Subdistrict in Kepulauan Mentawai Regency, 2019</i>	131
4.2.3	Jumlah Kasus Penyakit Menurut Kecamatan di Kabupaten Kepulauan Mentawai, 2019/ <i>Number of Disease Cases by Subdistrict in Kepulauan Mentawai Regency, 2019</i>	134
4.2.4	Jumlah Rumah Sakit Umum, Rumah Sakit Khusus, Rumah Sakit Bersalin, Puskesmas, Puskesmas Pembantu, Balai/Klinik Kesehatan, Posyandu, Poskesdes dan Polindes Menurut Kecamatan di Kabupaten Kepulauan Mentawai, 2018 dan 2019/ <i>Number of General Hospital, Special Hospital, Maternity Hospital, Public Health Center, Medical Clinic, Integrated Service Post, Village Health Post, Village Maternity Post by Subdictrict in Kepulauan Mentawai Regency, 2018 and 2019</i>	137
4.2.5	Jumlah Kunjungan ke Puskesmas Menurut Jenis Layanan dan Kecamatan di Kabupaten Kepulauan Mentawai, 2019/ <i>Number of Visit to Public Health Center by Service Type and Subdistrict in Kepulauan Mentawai Regency, 2019</i>	141
4.2.6	Jumlah Dokter Spesialis, Dokter Umum, dan Dokter Gigi Menurut Sarana Pelayanan Kesehatan di Kabupaten Kepulauan Mentawai, 2019/ <i>Number of Medical Specialists, General Practitioners and Dentists by Service Unit in Kepulauan Mentawai Regency, 2019</i>	143
4.2.7	Jumlah Bayi yang Dilahirkan Hidup Menurut Kecamatan di Kabupaten Kepulauan Mentawai, 2019/	

	<i>Number of Live Births by Subdistrict in Kepulauan Mentawai Regency, 2019</i>	144
4.2.8	Jumlah Balita yang Memperoleh Imunisasi Menurut Kecamatan dan Jenis Imunisasi di Kabupaten Kepulauan Mentawai, 2019/ <i>Number of Children Under 5 Years Vaccinated by Subdistrict and Immunization Type in Kepulauan Mentawai Regency, 2019</i>	145
4.2.9	Jumlah Kasus 10 Penyakit Terbanyak di Kabupaten Kepulauan Mentawai, 2019/ <i>Number of Cases of Most Frequent 10 Diseases in Kepulauan Mentawai Regency, 2019</i>	149
4.2.10	Jumlah Bayi Lahir, Bayi Berat Badan Lahir Rendah (BBLR), BBLR Dirujuk, dan Bergizi Buruk di Kabupaten Kepulauan Mentawai, 2015 – 2019/ <i>Number of Birth, Low Birth Weight (LBW) Cases, Referral for LBW and Poor Nutrition in Kepulauan Mentawai Regency, 2015-2019</i>	150
4.2.11	Jumlah Ibu Hamil yang Pernah Diimunisasi Menurut Kecamatan dan Jenis Imunisasi di Kabupaten Kepulauan Mentawai, 2019/ <i>Number of Pregnant Women Vaccinated by Subdistrict and Immunization Type in Kepulauan Mentawai Regency, 2019</i>	151
4.2.12	Jumlah Pos KB dan Akseptor KB Menurut Kecamatan di Kabupaten Kepulauan Mentawai, 2019/ <i>Number of Family Planning Service Posts and Acceptors by Subdistrict in Kepulauan Mentawai Regency, 2019</i>	153
4.2.13	Target dan Realisasi Akseptor KB Kecamatan di Kabupaten Kepulauan Mentawai, 2019/ <i>Target and Realization of Family Planning Program in Kepulauan Mentawai Regency, 2019</i>	154
4.2.14	Jumlah Pasangan Usia Subur dan Peserta KB Aktif Menurut Kecamatan di Kabupaten Kepulauan Mentawai, 2019/ <i>Number of Fertile Age Couples and Family Planning Acceptors by Subdistrict in Kepulauan Mentawai Regency, 2019</i>	155
4.3	AGAMA DAN SOSIAL LAINNYA/ RELIGION AND OTHER SOCIAL AFFAIRS	157
4.3.1	Jumlah Penduduk Menurut Kecamatan dan Agama yang Dianut di Kabupaten Kepulauan Mentawai, 2019/	

	<i>Population by Subdistrict and Religion in Kepulauan Mentawai Regency, 2019</i>	157
4.3.2	Jumlah Tempat Peribadatan Menurut Kecamatan di Kabupaten Kepulauan Mentawai, 2019/ <i>Number of Worship Places by Subdistrict in Kepulauan Mentawai Regency, 2019</i>	158
4.3.3	Jumlah Desa yang Mengalami Bencana Alam Menurut Kecamatan di Kabupaten Kepulauan Mentawai, 2011-2018/ <i>Number of Villages Affected by Natural Disaster by Subdistrict in Kepulauan Mentawai Regency, 2011 - 2018</i>	159
4.3.4	Jumlah Jemaah Haji yang Diberangkatkan ke Tanah Suci Mekah menurut Kecamatan di Kabupaten Kepulauan Mentawai, 2017-2019/ <i>Number of Haji Pilgrims Departured to the Holyland Mecca by Subdistrict in Kepulauan Mentawai Regency, 2017-2019</i>	169
4.3.5	Jumlah Nikah Menurut Kecamatan di Kabupaten Kepulauan Mentawai, 2017-2019/ <i>Number of Marriages by Subdistrict in Kepulauan Mentawai Regency, 2017-2019</i>	170
4.3.6	Jumlah Kejadian Bencana Alam Menurut Kecamatan di Kabupaten Kepulauan Mentawai, 2019/ <i>Number of Natural Disaster Events by Subdistrict in Kepulauan Mentawai Regency, 2019</i>	171
4.3.7	Jumlah Korban yang Diakibatkan Bencana Alam Menurut Kecamatan di Kabupaten Kepulauan Mentawai, 2019/ <i>Number of Victims Due to Natural Disaster by Subdistrict in Kepulauan Mentawai Regency, 2019</i>	175
4.3.8	Jumlah Penerima Bantuan (Kepala Keluarga) dan Anggaran Bantuan Sosial Pangan Menurut Kecamatan di Kabupaten Kepulauan Mentawai, 2019/ <i>Number of Aid Recipients (Family Head) and Budget for Food Social Assistance by Subdistrict in Kepulauan Mentawai Regency, 2019</i>	178
4.3.9	Garis Kemiskinan, Jumlah, dan Persentase Penduduk Miskin di Kabupaten Kepulauan Mentawai, 2012 – 2019 / <i>Poverty Line,</i>	

	<i>Poverty Count and Poverty Rate of Kepulauan Mentawai Regency, 2012-2019</i>	179
4.3.10	Indeks Pembangunan Manusia dan Indikator Pengukur di Kabupaten Kepulauan Mentawai, 2015 – 2019 / <i>Human Development Index (HDI) and HDI Measurement Indicators of Kepulauan Mentawai Regency, 2015 – 2019</i>	180
4.3.11	Indeks Kedalaman Kemiskinan dan Indeks Keparahan Kemiskinan di Kabupaten Kepulauan Mentawai, 2012 – 2019 / <i>Poverty Gap and Severity Indices of Kepulauan Mentawai Regency, 2012 – 2019</i>	181
BAB 5 PERTANIAN, PERKEBUNAN, PETERNAKAN, PERIKANAN DAN KEHUTANAN / AGRICULTURE, PLANTATION, ANIMAL HUSBANDRY, FISHERY AND FORESTRY		183
5.1 PERTANIAN TANAMAN PANGAN/FOOD CROPS AGRICULTURE		191
5.1.1	Luas Panen, Produksi dan Produktivitas Padi Menurut Kecamatan di Kabupaten Kepulauan Mentawai, 2019/ <i>Harvested Area, Production and Productivity of Paddy by Subdistrict in Kepulauan Mentawai Regency, 2019</i>	191
5.1.2	Produksi Jagung dan Kedelai Menurut Kecamatan di Kabupaten Kepulauan Mentawai, 2019/ <i>Maize and Soybean Production by Subdistrict in Kepulauan Mentawai Regency, 2019</i>	192
5.1.3	Produksi Ubi Kayu, Ubi Jalar dan Talas Menurut Kecamatan di Kabupaten Kepulauan Mentawai, 2019/ <i>Production of Cassava, Sweet Potato and Taro by Subdistrict in Kepulauan Mentawai Regency, 2019</i>	193
5.2 HORTIKULTURA/HORTICULTURE		194
5.2.1	Luas Panen Tanaman Sayuran (ha) Menurut Kecamatan dan Jenis Tanaman di Kabupaten Kepulauan Mentawai, 2018 dan 2019/ <i>Harvested Area of Vegetables (ha) by Kind of Plant and Subdistrict in Kepulauan Mentawai Regency, 2018 and 2019</i>	194
5.2.2	Produksi Tanaman Sayuran (kuintal) Menurut Kecamatan dan Jenis Tanaman di Kabupaten Kepulauan Mentawai, 2018 dan 2019 / <i>Vegetables Production (quintal) by Kind of Plant and Subdistrict in Kepulauan Mentawai Regency, 2018 and 2019</i>	197

5.2.3	Luas Panen Tanaman Sayuran dan Buah-buahan Semusim Menurut Jenis Tanaman (ha) di Kabupaten Kepulauan Mentawai, 2016 – 2019 / <i>Harvested Area of Seasonal Vegetables and Fruits by Crop Kind (ha) in Kepulauan Mentawai Regency, 2016 - 2019</i>	200
5.2.4	Produksi Tanaman Sayuran dan Buah-buahan Semusim Menurut Jenis Tanaman (kuintal) di Kabupaten Kepulauan Mentawai, 2016 – 2019 / <i>Production of Seasonal Vegetables and Fruits by Crop Kind (quintal) in Kepulauan Mentawai Regency, 2016 - 2019</i>	202
5.2.5	Luas Panen Tanaman Biofarmaka Menurut Kecamatan dan Jenis Tanaman (m ²) di Kabupaten Kepulauan Mentawai, 2018 dan 2019/ <i>Harvested Area of Medicinal Plant by Subdistrict and Kind of Plant (m²) in Kepulauan Mentawai Regency, 2018 and 2019</i>	204
5.2.6	Produksi Tanaman Biofarmaka Menurut Jenis Kecamatan dan Jenis Tanaman (kg) di Kabupaten Kepulauan Mentawai, 2018 dan 2019/ <i>Production of Medicinal Plant by Subdistrict and Kind of Plant (kg) in Kepulauan Mentawai Regency, 2018 and 2019</i>	206
5.2.7	Luas Panen Tanaman Biofarmaka Menurut Jenis Tanaman (m ²) di Kabupaten Kepulauan Mentawai, 2016 - 2019/ <i>Harvested Area of Medicinal Plants by Crop Kind (m²) in Kepulauan Mentawai Regency, 2016 – 2019</i>	208
5.2.8	Produksi Tanaman Biofarmaka Menurut Jenis Tanaman (kg) di Kabupaten Kepulauan Mentawai, 2016 - 2019/ <i>Production of Medicinal Plants by Crop Kind (kg) in Kepulauan Mentawai Regency, 2016 - 2019</i>	209
5.2.9	Luas Panen Tanaman Hias Menurut Kecamatan dan Jenis Tanaman (m ²) di Kabupaten Kepulauan Mentawai, 2018 dan 2019/ <i>Harvested Area of Ornamental Plant by Kind and Subdistrict (m²) in Kepulauan Mentawai Regency, 2018 and 2019</i>	210
5.2.10	Produksi Tanaman Hias Menurut Kecamatan dan Jenis Tanaman (tangkai) di Kabupaten Kepulauan Mentawai, 2018 dan 2019/ <i>Production of Ornamental Plant by Kind and Subdistrict (stalks) in Kepulauan Mentawai Regency, 2018 and 2019</i>	212

5.2.11	Produksi Buah-buahan Menurut Kecamatan dan Jenis Tanaman (kuintal) di Kabupaten Kepulauan Mentawai, 2018 dan 2019/ <i>Production of Fruit Plant by Kind of Plant and Subdistrict (quintal) in Kepulauan Mentawai Regency, 2018 and 2019</i>	214
5.2.12	Produksi Buah-buahan dan Sayuran Tahunan Menurut Jenis Tanaman (kuintal) di Kabupaten Kepulauan Mentawai, 2016 - 2019/ <i>Production of Annual Fruit Plant and Vegetables by Kind of Plant (quintal) in Kepulauan Mentawai Regency, 2016 - 2019</i>	217
5.3 PERKEBUNAN/PLANTATION		219
5.3.1	Luas Areal Tanaman Perkebunan Menurut Jenis Kecamatan dan Jenis Tanaman (ribu ha) di Kabupaten Kepulauan Mentawai, 2018 - 2019 <i>Planted Area of Estate Crops by Subdistrict and Type of Crops (thousand ha) in Kepulauan Mentawai Regency, 2018 - 2019</i>	219
5.3.2	Produksi Perkebunan Menurut Kecamatan dan Jenis Tanaman (ribu ton) di Kabupaten Kepulauan Mentawai, 2018 dan 2019/ <i>Production of Estate Crops by Subdistrict and Type of Crops (thousand tons) in Kepulauan Mentawai Regency, 2018 and 2019</i>	221
5.4 PETERNAKAN/ANIMAL HUSBANDRY		223
5.4.1	Populasi Ternak Menurut Jenis Ternak dan Kecamatan di Kabupaten Kepulauan Mentawai, 2018 dan 2019/ <i>Livestock Population by Kind and Subdistrict in Kepulauan Mentawai Regency, 2018 dan 2019</i>	223
5.4.2	Populasi Unggas Menurut Jenis Unggas dan Kecamatan di Kabupaten Kepulauan Mentawai, 2018 - 2019/ <i>Poultry Population by Kind and Subdistrict in Kepulauan Mentawai Regency, 2018 - 2019</i>	226
5.4.3	Produksi Daging Ternak (kg) Menurut Kecamatan di Kabupaten Kepulauan Mentawai, 2018 dan 2019 / <i>Meat Production (kg) by Subdistrict in Kepulauan Mentawai Regency, 2018 and 2019</i>	228
5.4.4	Produksi Daging Unggas (kg) Menurut Jenis Unggas dan Kecamatan di Kabupaten Kepulauan Mentawai, 2018 dan 2019/ <i>Poultry Meat Production (kg) by Kind and Subdistrict in Kepulauan Mentawai Regency, 2018 and 2019</i>	231

5.4.5	Produksi Telur Unggas (butir) dan Susu Sapi (dalam Ton) Menurut Kecamatan di Kabupaten Kepulauan Mentawai, 2018 dan 2019/ <i>Production of Poultry Eggs (egg) and Cow Milk Production (Ton) by Subdistrict in Kepulauan Mentawai Regency, 2018 and 2019</i>	233
5.5 PERIKANAN/FISHERY		235
5.5.1	Produksi dan Nilai Produksi Perikanan Tangkap Menurut Jenis Penangkapan dan Kecamatan di Kabupaten Kepulauan Mentawai, 2019 / <i>Production and Production Value of Fish Capture by Capture Type and Subdistrict in Kepulauan Mentawai Regency, 2019</i>	235
5.5.2	Produksi dan Nilai Produksi Perikanan Tangkap di Perairan Umum Menurut Jenis Ikan dan Kecamatan di Kabupaten Kepulauan Mentawai, 2019 / <i>Production and Production Value of Fish Capture in Inland Open Water by Fish Type and Subdistrict in Kepulauan Mentawai Regency, 2019</i>	237
5.5.3	Produksi dan Nilai Produksi Perikanan Budidaya Menurut Jenis Budidaya dan Kecamatan di Kabupaten Kepulauan Mentawai, 2019/ <i>Production and Production Value of Farmed Fish by Type of Aquaculture and Subdistrict in Kepulauan Mentawai Regency, 2019</i>	240
5.6 KEHUTANAN/FORESTRY		243
5.6.1	Luas Kawasan Hutan dan Konservasi Perairan Menurut Kecamatan di Kabupaten Kepulauan Mentawai, 2019/ <i>Forest and Water Conservation Areas by Subdistrict in Kepulauan Mentawai Regency, 2019</i>	243
5.6.2	Produksi Kayu Hutan (m ³) Menurut Jenis Produksi dan Kecamatan di Kabupaten Kepulauan Mentawai, 2019/ <i>Timber Production (m³) by Production Type and Subdistrict in Kepulauan Mentawai Regency, 2019</i>	245
BAB 6 ENERGI/ENERGY		247
6.1	Daya Terpasang, Biaya Beban, Produksi, Distribusi Listrik PT. PLN (Persero) pada Cabang/Ranting PLN Menurut Golongan Tarif di Kabupaten Kepulauan Mentawai, 2019/ <i>Installed Electricity Power, Charge Fee, Production, and Distribution of PT. PLN (Persero) at PLN Branch by Fare Classification in Kepulauan Mentawai Regency, 2019</i>	253

6.2	Jumlah Pelanggan Listrik Menurut Kecamatan di Kabupaten Kepulauan Mentawai, 2019/ <i>Number of Electricity Customers by Subdistrict in Kepulauan Mentawai Regency, 2019</i>	255
6.3	Jumlah Pelanggan PDAM dan Air yang Disalurkan (m^3) Menurut Kecamatan di Kabupaten Kepulauan Mentawai, 2019/ <i>Number of Water Company Customer and Volume of Distributed Water (m^3) by Subdistrict in Kepulauan Mentawai Regency, 2019</i>	256
6.4	Jumlah Pelanggan Listrik Menurut Jenis Langganan dan Kecamatan di Kabupaten Kepulauan Mentawai, 2019/ <i>Number of Electricity Customers by Subscription Type and Subdistrict in Kepulauan Mentawai Regency, 2019</i>	257
6.5	Waktu Beroperasi per Hari dan Pusat Daerah Aliran Listrik Menurut Kecamatan di Kabupaten Kepulauan Mentawai, 2019/ <i>Daily Operation Time and Area of Electricity Service by Subdistrict in Kepulauan Mentawai Regency, 2019</i>	258
6.6	Banyaknya Pelanggan PDAM Menurut Jenis Langganan dan Kecamatan di Kabupaten Kepulauan Mentawai, 2019/ <i>Water Company Customer by Subscription Type and Subdistrict in Kepulauan Mentawai Regency, 2019</i>	259
6.7	Kapasitas Produksi Air Minum (m^3) Menurut Kecamatan di Kabupaten Kepulauan Mentawai, 2019/ <i>Water Production Capacity (m^3) by Subdistrict in Kepulauan Mentawai Regency, 2019</i>	260
6.8	Kapasitas Produksi Air Minum (m^3) Menurut Bulan di Kabupaten Kepulauan Mentawai, 2019/ <i>Production Capacity of Water (m^3) by Month in Kepulauan Mentawai Regency, 2019</i>	261

**BAB 7 PARIWISATA, TRANSPORTASI DAN KOMUNIKASI/TOURISM,
TRANSPORTATION AND COMMUNICATION 263**

7.1 PARIWISATA/TOURISM 270

7.1.1	Jumlah Rumah Makan/Restoran Menurut Kecamatan di Kabupaten Kepulauan Mentawai, 2016 – 2019/ <i>Number of Restaurant by Subdistrict in Kepulauan Mentawai Regency, 2016 - 2019</i>	270
-------	--	-----

7.1.2	Jumlah Hotel dan Penginapan Menurut Kecamatan di Kabupaten Kepulauan Mentawai, 2019/ <i>Number of Hotels and Inns by Subdistrict in Kepulauan Mentawai Regency, 2019</i>	271
-------	---	-----

7.2 TRANSPORTASI/TRANSPORTATION 272

7.2.1	Panjang Jalan (km) Menurut Kecamatan dan Tingkat Kewenangan Pemerintahan di Kabupaten Kepulauan Mentawai, 2017-2019/ <i>Road Length (km) by Subdistrict and Level of Government Authority in Kepulauan Mentawai Regency, 2017-2019</i>	272
7.2.2	Panjang Jalan Menurut Kecamatan dan Kondisi Jalan di Kabupaten Kepulauan Mentawai (km), 2019/ <i>Road Length by Subdistrict and Condition in Kepulauan Mentawai Regency (km), 2019</i>	275
7.2.3	Panjang Jalan Menurut Kecamatan dan Jenis Permukaan Jalan di Kabupaten Kepulauan Mentawai (km), 2019/ <i>Road Length by Subdistrict and Surface Type in Kepulauan Mentawai Regency (km), 2019</i>	276
7.2.4	Jumlah Pelabuhan Laut Menurut Kecamatan di Kabupaten Kepulauan Mentawai, 2019/ <i>Number of Sea Ports by Subdistrict in Kepulauan Mentawai Regency, 2019</i>	277
7.2.5	Jumlah Kunjungan Kapal di Pelabuhan Laut Kabupaten Kepulauan Mentawai, 2019/ <i>Number of Ships Docked at Sea Ports in Kepulauan Mentawai Regency, 2019</i>	278
7.2.6	Jumlah Penumpang Naik - Turun di Pelabuhan Laut Kabupaten Kepulauan Mentawai, 2019/ <i>Number of Passengers Embarcation and Debarcation at Sea Ports in Kepulauan Mentawai Regency, 2019</i>	279
7.2.8	Jumlah Bongkar - Muat Barang di Pelabuhan Laut Kabupaten Kepulauan Mentawai, 2019/ <i>Volumes of Ship Loading and Unloading at Sea Ports in Kepulauan Mentawai Regency, 2019</i>	280
7.2.8	Jumlah Kunjungan Kapal Menurut Bulan di Pelabuhan Laut Kabupaten Kepulauan Mentawai, 2019/ <i>Number of Ships Docked by Month at Sea Ports in Kepulauan Mentawai Regency, 2019</i>	281

7.4 KOMUNIKASI/COMMUNICATION.....	282
7.4.1 Banyaknya Kantor Pos, Bis Surat Dan Pos Keliling menurut Kecamatan di Kabupaten Kepulauan Mentawai, 2019/ <i>Number of Post Offices, Mail Bus and Mobile Post Services by Subdistrict in Kepulauan Mentawai Regency, 2019</i>	282
BAB 8 PERBANKAN KOPERASI DAN PERDAGANGAN / BANKING, COOPERATIVES AND TRADE	283
8.1 PERBANKAN/BANKING	289
8.1.1 Jumlah Bank Menurut Jenis dan Kecamatan di Kabupaten Kepulauan Mentawai, 2019/ <i>Number of Banks by Type and Subdistrict in Kepulauan Mentawai Regency, 2019</i>	289
8.2 KOPERASI/COOPERATIVES.....	290
8.2.1 Jumlah Koperasi Aktif Menurut Kecamatan di Kabupaten Kepulauan Mentawai, 2019/ <i>Number of Cooperative by Activeness Status by Subdistrict in Kepulauan Mentawai Regency, 2019</i>	290
8.2.2 Jumlah Koperasi Menurut Jenis dan Kecamatan di Kabupaten Kepulauan Mentawai, 2019/ <i>Number of Cooperative by Type and Subdistrict in Kepulauan Mentawai Regency, 2019</i>	291
8.2.3 Jumlah Koperasi yang Berbadan Hukum Menurut Kecamatan di Kabupaten Kepulauan Mentawai, 2019/ <i>Number of Legal Cooperative by Subdistrict in Kepulauan Mentawai Regency, 2019</i>	292
8.3 PERDAGANGAN/TRADE	296
8.3.1 Jumlah Sarana Perdagangan Menurut Jenis Sarana dan Kecamatan di Kabupaten Kepulauan Mentawai, 2019/ <i>Number of Trade Facilities by Facility Type and Subdistrict in Kepulauan Mentawai Regency, 2019</i>	296
8.3.2 Jumlah UMKM Menurut Skala Usaha dan Kecamatan di Kabupaten Kepulauan Mentawai, 2019/ <i>Number of Micro, Small and Medium Enterprises (MSME) by Scale and Subdistrict in Kepulauan Mentawai Regency, 2019</i>	297
BAB 9 PENGELUARAN PENDUDUK/POPULATION EXPENDITURE	299

- 9.1 Rata-rata pengeluaran per kapita sebulan menurut kelompok komoditas (Rupiah) di Kabupaten Kepulauan Mentawai, 2018 dan 2019/
Average Per Capita Expenditure by Commodity Item (Rupiah) in Kepulauan Mentawai Regency, 2018 and 2019302
- 9.2 Persentase pengeluaran per kapita sebulan menurut kelompok komoditas di Kabupaten Kepulauan Mentawai, 2018 dan 2019/
Percentage of Per Capita Expenditure by Commodity Item in Kepulauan Mentawai Regency, 2018 and 2019304
- 9.3 Persentase penduduk menurut golongan pengeluaran per kapita sebulan di Kabupaten Kepulauan Mentawai, 2018 dan 2019/
Percentage of Population by Monthly Per Capita Spending Group in Kepulauan Mentawai Regency, 2018 and 2019306

BAB 10 SISTEM NERACA REGIONAL/SYSTEM OF REGIONAL ACCOUNT 307

- 10.1 Produk Domestik Regional Bruto Atas Dasar Harga Berlaku Menurut Lapangan Usaha (miliar rupiah) Kabupaten Kepulauan Mentawai, 2015-2019/
Gross Regional Domestic Product at Current Market Prices by Industry (Billion Rupiah) Kepulauan Mentawai Regency, 2015-2019313
- 10.2 Produk Domestik Regional Bruto Atas Dasar Harga Konstan 2010 Menurut Lapangan Usaha (miliar rupiah) di Kabupaten Kepulauan Mentawai, 2015 – 2019/
Gross Regional Domestic Product at 2010 Constant Market Prices by Industry (billion rupiahs) in Kepulauan Mentawai Regency, 2015 – 2019315
- 10.3 Distribusi Produk Domestik Regional Bruto Atas Dasar Harga Berlaku Menurut Lapangan Usaha (persen) di Kabupaten Kepulauan Mentawai, 2015 - 2019/
Percentage Distribution of Gross Regional Domestic Product at Current Market Prices by Industry (percent) in Kepulauan Mentawai Regency, 2015 - 2019317
- 10.4 Laju Pertumbuhan Produk Domestik Regional Bruto Atas Dasar Harga Konstan 2010 Menurut Lapangan Usaha (miliar rupiah) di Kabupaten Kepulauan Mentawai, 2015 - 2019/
Growth Rate of Gross Regional Domestic Product at 2010

	<i>Constant Market Prices by Industry (percent) in Kepulauan Mentawai Regency, 2015 - 2019</i>	319
10.5	Produk Domestik Regional Bruto Atas Dasar Harga Berlaku Menurut Jenis Pengeluaran (miliar rupiah) di Kabupaten Kepulauan Mentawai, 2015 - 2019/ <i>Gross Regional Domestic Product at Current Market Prices by Type of Expenditure (billion rupiahs) in Kepulauan Mentawai Regency, 2015 - 2019</i>	321
10.6	Produk Domestik Regional Bruto Atas Dasar Harga Konstan 2010 Menurut Jenis Pengeluaran (miliar rupiah) di Kabupaten Kepulauan Mentawai, 2015 - 2019/ <i>Gross Regional Domestic Product at 2010 Constant Market Prices by Type of Expenditure (billion rupiahs) in Kepulauan Mentawai Regency, 2015 - 2019</i>	322

**BAB 11 PERBANDINGAN ANTAR KABUPATEN KOTA /
REGENCY/MUNICIPALITY COMPARISON 323**

11.1	Jumlah Penduduk Menurut Kabupaten/Kota di Provinsi Sumatera Barat (Ribu Jiwa), 2015 - 2019/ <i>Population by Regency/Municipality in Sumatera Barat Province (Thousand People), 2015 - 2019</i>	326
11.2	Laju Pertumbuhan PDRB Menurut Harga Konstan Kabupaten/Kota di Provinsi Sumatera Barat, 2015 - 2019/ <i>Growth Rate of Gross Regional Domestic Product at Constant Price by Regency/Municipality in Sumatera Barat Province, 2015 - 2019</i>	327
11.3	Jumlah Penduduk Miskin Menurut Kabupaten/Kota di Provinsi Sumatera Barat (Ribuan), 2015 - 2019/ <i>Number of Population Below the Poverty Line by Regency/Municipality in Sumatera Barat Province (Thousand), 2015 - 2019</i>	328
11.4	Tingkat Pengangguran Terbuka Menurut Kabupaten/Kota di Provinsi Sumatera Barat (persen), 2015 - 2019/ <i>Unemployment Rate Regency/Municipality in Sumatera Barat Province (percent), 2015 - 2019</i>	329
11.5	Indeks Pembangunan Manusia (IPM) Menurut Kabupaten/Kota di Provinsi Sumatera Barat, 2015 - 2019/ <i>Human Development Index by Regency/Municipality in Sumatera Barat Province, 2015 - 2019</i>	330

11.6	Angka Harapan Hidup (AHH) Menurut Kabupaten/Kota di Provinsi Sumatera Barat, 2015 - 2019/ <i>Life Expectancy at Birth Regency/Municipality in Sumatera Barat Province, 2015 – 2019</i>	331
------	--	-----

<https://mentawai.kab.bps.go.id>

DAFTAR GAMBAR/LIST OF FIGURES

Gambar/Figure	Halaman/Page
1.1 Luas Daerah Menurut Kecamatan di Kabupaten Kepulauan Mentawai, 2019/ <i>Area by Subdistrict in Kepulauan Mentawai Regency, 2019</i>	6
1.2 Jumlah Pulau Menurut Kecamatan di Kabupaten Kepulauan Mentawai, 2019/ <i>Number of Islands by Subdistrict in Kepulauan Mentawai Regency, 2019</i>	7
2.1 Jumlah Desa Menurut Kecamatan di Kabupaten Kepulauan Mentawai, 2019/ <i>Number of Villages by Subdistrict in Kepulauan Mentawai Regency, 2019</i>	25
2.2 Jumlah Pegawai Negeri Sipil Menurut Kecamatan dan Jenis Kelamin di Kabupaten Kepulauan Mentawai, 2018 dan 2019/ <i>Number of Civil Servants by Subdistrict and Sex in Kepulauan Mentawai Regency, 2018 and 2019</i>	26
3.1 Persentase Penduduk Menurut Kecamatan di Kabupaten Kepulauan Mentawai, 2019/ <i>Percentage of Total Population Subdistrict in Kepulauan Mentawai Regency, 2019</i>	58
3.2 Jumlah Penduduk Menurut Kecamatan dan Jenis Kelamin di Kabupaten Kepulauan Mentawai, 2019/ <i>Population by Subdistrict and Sex in Kepulauan Mentawai Regency, 2019</i>	59
3.3 Penduduk Berusia 15 Tahun ke Atas yang Termasuk Angkatan Kerja Menurut Pendidikan Tertinggi yang Ditamatkan dan Jenis Kegiatan Selama Seminggu yang Lalu, 2019/ <i>Population Aging 15 Years and Above and are Economically Active by Education Attainment and Type of Activity During the Previous Week, 2019</i>	60
4.1 Jumlah Sekolah Menengah Pertama (SMP) di Bawah Kementerian Pendidikan dan Kebudayaan Menurut Kecamatan di Kabupaten Kepulauan Mentawai 2019/2020 / <i>Number of Junior High Schools Managed Under the Ministry of Education and Culture by Subdistrict in Kepulauan Mentawai Regency, 2018/2019 and 2019/2020</i>	87

4.2	Jumlah Guru Menengah Pertama (SMP) di Bawah Kementerian Pendidikan dan Kebudayaan Menurut Kecamatan di Kabupaten Kepulauan Mentawai 2019/2020/ <i>Number of Junior High Schools Teacher Managed Under the Ministry of Education and Culture by Subdistrict in Kepulauan Mentawai Regency, 2018/2019 and 2019/2020</i>	88
5.1	Produksi Perikanan Tangkap di Laut Menurut Kabupaten Kepulauan Mentawai, 2019/ <i>Production of Fish Capture by The Sea and Subdistrict in Kepulauan Mentawai Regency, 2019</i>	189
5.2	Luas Kawasan Hutan Lindung Menurut Kecamatan di Kabupaten Kepulauan Mentawai, 2019/ <i>Conservation Forest Areas by Subdistrict in Kepulauan Mentawai Regency, 2019</i>	190
6.1	Keadaan Langganan Listrik PLN di Kabupaten Kepulauan Mentawai, 2019 / <i>The Situation of Subscription to PLN Electricity in Kepulauan Mentawai Regency, 2019</i>	251
6.2	Komposisi Pelanggan PDAM di Kabupaten Kepulauan Mentawai, 2019/ <i>Percentage of Water Company Customers in Kepulauan Mentawai Regency, 2019</i>	252

PENJELASAN UMUM/EXPLANATORY NOTES

Tanda-tanda, satuan-satuan, dan lain-lainnya yang digunakan dalam publikasi ini adalah sebagai berikut:

The following symbols, measurement units, and acronyms are used in this publication:

1. TANDA-TANDA/SYMBOLS

Data tidak tersedia/ <i>Data not available</i>	:	...
Tidak ada atau nol / <i>Null or zero</i>	:	-
Data dapat diabaikan/ <i>Data negligible</i>	:	0
Tanda decimal/ <i>Decimal point</i>	:	,
Data tidak dapat ditampilkan/ <i>Not applicable</i>	:	NA
Angka estimasi/ <i>Estimated figures</i>	:	e
Angka diperbaiki/ <i>Revised figures</i>	:	r
Angka sementara/ <i>Preliminary figures</i>	:	x
Angka sangat sementara/ <i>Very preliminary figures</i>	:	xx
Angka sangat sangat sementara/ <i>Very very preliminary figures</i>	:	xxx

2. SATUAN/UNITS

barel/ <i>barrel</i>	:	158,99 liter/ <i>litres</i> = 1/6,2898 m ³
hektar (ha)/ <i>hectare (ha)</i>	:	10 000 m ²
kilometer (km)/ <i>kilometres (km)</i>	:	1 000 meter/ <i>meters (m)</i>
knot/ <i>knot</i>	:	1,8523 km/jam (<i>km/hour</i>)
kuintal/ <i>quintal</i>	:	100 kg
KWh	:	1 000 Watt <i>hour</i>
MWh	:	1 000 KWh
liter (untuk beras)/ <i>litre (for rice)</i>	:	0,80 kg
MMSCF	:	1/35,3 m ³
metrik ton (m.ton)/ <i>metric ton (m. ton)</i>	:	0,98421 long ton = 1 000 kg
ons/ <i>ounce</i>	:	28,31 gram/ <i>grams</i>
ton	:	1 000 kg

Satuan lain: kg, VA, m³, km², buah, dus, butir, helai/lembar, kaleng, batang, pulsa, ton kilometer (ton-km), jam, menit, persen (%).

Other units: kg, VA, m³, km²(sq.km), unit, pack, pieces, sheet, tin, pulse, ton kilometer (ton-km), hour, minute, percent (%).

Perbedaan angka di belakang koma disebabkan oleh pembulatan angka
The difference in decimal numbers is caused by rounding.

DAFTAR SINGKATAN/LIST OF ABBREVIATIONS

BCG	:	<i>Bacillus Calmette Guerin</i>
DPT	:	<i>Difteri, Pertusis, Tetanus</i>
TT	:	<i>Tetanus Toxoid</i>
Kompl	:	<i>Komplemen/Complementary</i>
IRTP	:	<i>Industri Pangan Produksi Rumah Tangga/Foods Home Industry</i>
PBF	:	<i>Pedagang Besar Farmasi/Pharmacy Whole-seller</i>
GFK	:	<i>Gudang Farmasi Kab/Kota/Regency/Municipality Pharmacy Warehouse</i>
IHK/CPI	:	<i>Indeks Harga Konsumen/Consumer Price Index</i>
RB	:	<i>Rumah Bersalin/Delivery House</i>
Pustu	:	<i>Puskesmas pembantu/Public Health Sub-center</i>
BP	:	<i>Balai Pengobatan/Polyclinic</i>
TPS	:	<i>Tempat Pembuangan Sementara /landfill</i>
Jamkesmas	:	<i>Jaminan kesehatan masyarakat miskin/Poor public health insurance</i>
PJKMU	:	<i>Program Jaminan Kesehatan Masyarakat Umum/Public Health Insurance Programmes</i>
AKB	:	<i>Angka Kematian Bayi/Infant Mortality Rate</i>
AHH	:	<i>Angka Harapan Hidup/Life Expectancy at Birth</i>
IPM	:	<i>Indeks Pembangunan Manusia/Human Development Index</i>
SIUP	:	<i>Surat Ijin Usaha Perdagangan/Trading Permission Letter</i>
SP 2010	:	<i>Sensus Penduduk 2010/ 2010 Population Census</i>
SUPAS	:	<i>Survey Penduduk Antar Sensus/ Population Survey Between Censuses</i>
TDP	:	<i>Tanda Daftar Perusahaan/Company Registration Identity</i>
TPT	:	<i>Tingkat Pengangguran Terbuka/Unemployment Rate</i>
TPAK	:	<i>Tingkat Partisipasi Angkatan Kerja/ Labor Force Participation Rate</i>
API	:	<i>Angka Pengenal Importir/Importer's Identity Number</i>
m.d.p.l/ m.a.s.l	:	<i>Meter dari permukaan laut/meters above sea level</i>
SD	:	<i>Sekolah Dasar/Primary School</i>
SMP	:	<i>Sekolah Menengah Pertama/Junior High School</i>
SMA	:	<i>Sekolah Menengah Atas/Senior High School</i>
SMK	:	<i>Sekolah Menengah Kejuruan/Vocational High School</i>
TK	:	<i>Taman Kanak-kanak/Kindergarten</i>
RA	:	<i>Raudhatul Athfal/Islamic Kindergarten</i>
MI	:	<i>Madrasah Ibtidaiyah/Islamic Primary School</i>
MTs	:	<i>Madrasah Tsanawiyah/Islamic Junior High School</i>
MA	:	<i>Madrasah Aliyah/Islamic Senior High School</i>
S1	:	<i>Strata-1/Bachelor Degree</i>
S2	:	<i>Strata-2/Master Degree</i>
S3	:	<i>Strata-3/Doctoral Degree</i>

D-I	: Diploma I/1 st Associate Degree
D-II	: Diploma II/2 nd Associate Degree
D-III	: Diploma III/3 rd Associate Degree
D-IV	: Diploma IV/4 th Associate Degree (<i>commonly qualified the same level as Bachelor degree</i>)
TB	: Tuberculosis
DBD	: Demam Berdarah Dengue/ <i>Dengue Hemorrhagic Fever</i>
AIDS	: <i>Acquired Immune Deficiency Syndrome</i>
SK	: Surat Keputusan/ <i>Decree</i>
PLN	: Perusahaan Listrik Negara/ <i>State Electricity Company</i>
PDAM	: Perusahaan Daerah Air Minum/ <i>Regional Water Company</i>
UMKM	: Usaha Mikro Kecil Menengah/ <i>Micro Small Medium Enterprises (MSME)</i>
PDRB	: Produk Domestik Regional Bruto/ <i>Gross Regional Domestic Product (GRDP)</i>
PDB/GDP	: Produk Domestik Bruto/ <i>Gross Domestic Product</i>
LNPRT	: Lembaga Non-Profit yang melayani Rumah Tangga/ <i>Non-Profit Institutions Serving Households</i>
TKBM	: Tenaga kerja bongkar muat/ <i>Ship loading labor</i>
UPTD KPHL /KPHP	: Unit Pelaksana Teknis Daerah Kesatuan Pengelolaan Hutan Lindung/Hutan Produksi / <i>Local Technical Operation Unit for United Management of Conservation-Production Forest</i>

**STATISTIK KUNCI 2017–2019/
KEY STATISTICS, 2017 – 2019**

Rincian/Description	Satuan/Unit	2017	2018	2019
(1)	(2)	(5)	(6)	(7)
SOSIAL/SOCIAL				
Penduduk ¹ /Population ¹	juta/million	261,9	265,0	265,0
Laju Pertumbuhan Penduduk ¹ /Population Growth ¹	%	1,23 ¹	1,19	1,19
Angka Kelahiran Total -AKT ¹ /Total Fertility Rate-TFR ¹	anak/child	2,33	2,30	2,30
Angka Kematian Bayi-AKB (per 1000 kelahiran hidup) ¹ Infant Mortality Rate-IMR (per 1000 life births) ¹	bayi infant	25,1	24,6	24,6
Angka Harapan Hidup ^{1-e} /Life Expectancy Rate ¹	tahun/years	71,1	71,2	71,2
Angka Melek Huruf Usia 15+ /Literacy Rate Aged 15+	%	95,5	95,7	95,7
Tingkat Partisipasi Angkatan Kerja -TPAK ² Labour Force Participation Rate-LFPR ²	%	66,7 ³	67,3 ³	67,3 ³
Tingkat Pengangguran Terbuka-TPT ² Unemployment Rate-UR ²	%	5,5 ⁴	5,3 ⁴	5,3 ⁴
Penduduk Miskin ⁵ /Poor People ⁴	juta/million	27,8	25,9	25,9
Persentase Penduduk Miskin ⁴ Percentage of Poor People ⁴	%	10,6	9,8	9,8
Indeks Pembangunan Manusia-IPM ⁵ Human Development Index ⁵	–	70,8	71,4	71,4
EKONOMI/ECONOMIC				
Produk Domestik Bruto (PDB) Harga Berlaku ⁶ Gross Domestic Bruto (GDP) at Current Price ⁶	triliun rupiah trillion rupiahs	13 587,2 ^x	14 837,4 ^{xx}	14 837,4 ^{xx}
Laju Pertumbuhan Ekonomi ⁸ /Economic Growth ⁷	%	5,1 ^x	5,2 ^{xx}	5,2 ^{xx}
PDB Per Kapita Harga Berlaku ^{6,8} Per Capita of GDP at Current Price ^{6,8}	juta rupiah million rupiahs	51,9 ^x	56,0 ^{xx}	56,0 ^{xx}
Inflasi/Inflation (y-o-y)	%	3,6 ⁹	3,1 ⁹	3,1 ⁹
Ekspor/Export	miliar/billion US\$	168,8	180,0	180,0
Impor/Import	miliar/billion US\$	157,0	188,7	188,7
Wisatawan Asing/Foreign Tourists	juta/million	14,0	15,8	15,8
Uang Beredar Luas (M ₂) Broad Money	triliun rupiah trillion rupiahs	5 419,2	5 760,0	5 760,0
Posisi Cadangan Devisa/Reserve Asset Position	miliar/billion US\$	130,2	120,7	120,7
Realisasi Penanaman Modal Dalam Negeri-PMDN Realization of Domestic Investment	triliun rupiah trillion rupiahs	262,4	328,6	328,6
Realisasi Penanaman Modal Asing-PMA Realization of Foreign Investment	miliar/billion US\$	32,2	29,3	29,3
Suku Bunga Sertifikat Bank Indonesia (1 bulan) ¹⁰ Interest Rate of Bank Indonesia Certificate (1 month) ¹⁰	%
Kurs Tengah US\$/Middle Rates of US\$	rupiah/rupiahs	13 548	14 481	14 481
Indeks Harga Saham Gabungan (IHSG) Composite Stocks Price Index (CSP)	–	6 355,7	6 194,5	6 194,5

Catatan/Notes:

- ¹ Data 2006–2009: berdasarkan hasil SUPAS 2005; mulai 2010: Hasil proyeksi penduduk Indonesia 2010–2035 (pertengahan tahun/Juni)/Data in 2006–2009: based on SUPAS 2005; since 2010: The result of Indonesia population projection 2010–2035 (mid year/June)
- ² Kondisi Agustus/ Condition in August
- ³ Menggunakan penimbang hasil proyeksi penduduk tahun 2010–2035/Weighted by the 2010–2035 population projection
- ⁴ Kondisi Maret/Condition in March
- ⁵ Sejak tahun 2010, IPM dihitung dengan metode baru. Komponen IPM metode baru adalah angka harapan hidup saat lahir, harapan lama sekolah, rata-rata lama sekolah, dan pengeluaran per kapita/Since 2010, HDI was calculated using new method. New HDI component are life expectancy at birth, expected years of schooling, means years of schooling, and expenditure per capita
- ⁶ Mulai tahun 2010 mengadopsi System of National Account 2008 (SNA 2008)/Since 2010 is in line with System of National Account 2008 (SNA 2008)
- ⁷ Sebelum 2011 menggunakan tahun dasar 2000 (2000=100), mulai 2011 menggunakan tahun dasar 2010 (2010=100)/Before 2011 using 2000 base year (2000=100), since 2011 using 2010 base year (2010=100)
- ⁸ Mulai 2010 proyeksi penduduk berdasarkan hasil SP2010/Since 2010 population projection based on SP2010
- ⁹ IHK 82 kota (2012 = 100)/CPI 82 cities (2012 = 100)
- ¹⁰ Mulai 2010: menggunakan SBI 9 bulan/Since 2010: using SBI 9 month

10

SIBERUT BARAT

Ibukota: Simalegi

Kabupaten
Kepulauan Mentawai

Kabupaten Kepulauan Mentawai

Luas wilayah
6011,35 km²Jumlah pulau
99 pulau10 Kecamatan
43 DesaJumlah sungai
19 sungai

PENJELASAN TEKNIS

1. Badan Pusat Statistik (BPS) telah melakukan pendataan Potensi Desa (Podes) sejak tahun 1980. Sejak saat itu, Podes dilaksanakan secara rutin sebanyak 3 kali dalam kurun waktu sepuluh tahun untuk mendukung kegiatan Sensus Penduduk, Sensus Pertanian, ataupun Sensus Ekonomi. Podes ditujukan untuk memantau ketersediaan infrastruktur dan potensi yang dimiliki oleh setiap wilayah secara berkala dan terus menerus sehingga persiapan sensus dapat lebih baik.
2. Sejak tahun 2008, pendataan Podes mengalami perubahan dengan adanya penambahan kuesioner suplemen kecamatan dan kabupaten/kota. Penambahan kuesioner tersebut bertujuan untuk meningkatkan manfaat data Podes bagi para konsumen data dan pemerintah daerah dalam perencanaan pembangunan wilayah.
3. Data Podes merupakan satu-satunya sumber data kewilayahan yang muatannya beragam dan memberi gambaran tentang situasi pembangunan suatu wilayah (regional). Beberapa indikator penting yang diperoleh dari data Podes antara lain: Indeks pembangunan desa, indeks kesulitan geografis, jumlah desa yang mengalami bencana alam, dan jumlah desa yang memiliki fasilitas pendidikan dan kesehatan.

TECHNICAL NOTES

1. *BPS-Statistics Indonesia has been recording the Village Potentials (Podes – Potensi Desa) data since 1980. Podes is held 3 times within a decade, usually 1-2 years before Population, Agricultural and Economic Census agenda. Podes is aimed at monitoring the availability of infrastructures and related village or subdistrict potentials regularly and continuously so that a census becomes more prepared and well planned.*
2. *Since 2008, supplement questionnaires that record district (regency or municipality) and subdistrict potentials data have been included in Podes. The supplementation is intended to widen the benefits of Podes data for users and local government especially in development planning.*
3. *Podes has become the only source of spatial data varying in contents and providing a complete vision of local development achievements. Podes data yield several important indicators as follow: village development index, geographical difficulty index, number of villages having natural disasters, and number of villages having educational and health service facilities.*

GEOGRAPHY AND CLIMATE

4. Pencacahan Podes dilakukan secara sensus terhadap seluruh wilayah administrasi pemerintahan terendah setingkat desa (yaitu dusun, kelurahan, desa). Berdasarkan hasil Podes 2018, tercatat 83.931 wilayah administrasi pemerintahan setingkat desa yang terdiri dari 75.436 desa, 8.444 kelurahan, dan 51 Unit/Satuan Pemukiman Transmigrasi. Podes juga mencatat sebanyak 7.232 kecamatan dan 514 kabupaten/kota.
5. Desa/Kelurahan Tepi Laut adalah desa/kelurahan yang sebagian atau seluruh wilayahnya bersinggungan langsung dengan laut, baik berupa pantai maupun tebing karang.
6. Desa/Kelurahan bukan tepi laut adalah desa/kelurahan yang wilayahnya tidak bersinggungan langsung dengan laut.
7. Desa/Kelurahan Lereng/ Puncak adalah desa/kelurahan yang sebagian besar wilayahnya berada di puncak gunung/ pegunungan atau terletak di antara puncak sampai lembah.
4. *Podes data enumeration is held census-wise, which means that the enumeration covers every administrative area of village level (dusun, kelurahan, nagari, kampong, desa, etc.). Based on Podes 2018 data, there are 83931 administrative areas consisting of 75436 villages, 8444 kelurahan and 51 units of transmigrasion residence. It also recorded 7232 subditrict areas and 514 regencies/municipalities.*
5. *Coastal Village/Coastal Subdistrict is a village or subdistrict which some areas intersect with or directly adjacent to the sea, either gently sloping/ flat beach or cliffs/reef*
6. *Non-Coastal Village/Non-Coastal Subdistrict is a village which has no area that intersect/directly adjacent to the sea.*
7. *Slope/Peak Village/Subdistrict is a village/Subdistrict which the largest part of village/Subdistrict lies on the highest part of mount/ mountain or lies between the peak to the valley.*

8. Desa/Kelurahan lembah adalah desa/kelurahan yang wilayahnya sebagian besar merupakan daerah rendah yang terletak di antara dua gunung/ pegunungan atau daerah yang mempunyai kedudukan lebih rendah dibandingkan daerah sekitarnya
9. Desa/Kelurahan Dataran adalah desa/kelurahan yang sebagian besar wilayahnya tampak datar, rata, dan membentang.
8. *Valley Village/Subdistrict area is a village/Subdistrict with the largest part of the village/Subdistrict is a low area between two mountains or area that have a position lower than the surrounding areas.*
9. *Flat Village/Subdistrict is a village/ Subdistrict which the largest part of village/Subdistrict looked plane, flat, and stretches*

<https://mentawai.kab.bps.go.id>

Gambar/Figure 1.1

Luas Daerah Menurut Kecamatan di Kabupaten Kepulauan Mentawai, 2019/Area by Subdistrict in Kepulauan Mentawai Regency, 2019



Catatan/Note: ¹ Berdasarkan Peraturan Menteri Dalam Negeri Nomor 137 Tahun 2017 tanggal 29 Desember 2017/Based on Minister of Home Affairs Regulation Number 137/2017, December 29, 2017

² Berdasarkan informasi Kementerian Dalam Negeri Tahun 2018/Based on information from Ministry of Home Affairs, 2018

Sumber/Source: Kementerian Dalam Negeri/Ministry of Home Affairs

Gambar /Figure 1.2

Jumlah Pulau Menurut Kecamatan di Kabupaten Kepulauan Mentawai, 2019/Number of Islands by Subdistrict in Kepulauan Mentawai Regency, 2019



Catatan/Note: ¹ Berdasarkan Peraturan Menteri Dalam Negeri Nomor 137 Tahun 2017 tanggal 29 Desember 2017/Based on Minister of Home Affairs Regulation Number 137/2017, December 29, 2017

² Berdasarkan informasi Kementerian Dalam Negeri Tahun 2018/Based on information from Ministry of Home Affairs, 2018

Sumber/Source: Kementerian Dalam Negeri/Ministry of Home Affairs

1.1 KEADAAN GEOGRAFI /GEOGRAPHICAL CONDITION

Tabel 1.1.1 Luas Daerah dan Jumlah Pulau Menurut Kecamatan di Kabupaten Kepulauan Mentawai, 2019/
Area and Number of Islands by Subdistrict in Kepulauan Mentawai Regency, 2019

Kecamatan Subdistrict	Ibukota Kecamatan Capital of Subdistrict	Luas¹ (km²) Total Area¹(sq.km)
(1)	(2)	(3)
1. Pagai Selatan	Bulasat	901,08
2. Sikakap	Taikako	278,45
3. Pagai Utara	Saumanganya	342,02
4. Sipora Selatan	Sioban	268,47
5. Sipora Utara	Sido Makmur	383,08
6. Siberut Selatan	Muara Siberut	508,33
7. Siberut Barat Daya	Pasakiat Taileleu	649,08
8. Siberut Tengah	Saibi Samukop	739,87
9. Siberut Utara	Muara Sikabalu	816,11
10. Siberut Barat	Simalegi	1 124,86
Kepulauan Mentawai	Tuapejat	6 011,35

Bersambung ke halaman berikutnya/extended to the next page

Lanjutan kolom Tabel/column extension of Table 1.1.1

Kecamatan Subdistrict	Persentase terhadap Luas Kabupaten Percentage to Regency Area (%)	Jumlah Pulau² Number of Islands²
(1)	(4)	(5)
1. Pagai Selatan	14,99	32
2. Sikakap	4,63	9
3. Pagai Utara	5,69	9
4. Sipora Selatan	4,66	3
5. Sipora Utara	6,37	18
6. Siberut Selatan	8,46	1
7. Siberut Barat Daya	10,80	17
8. Siberut Tengah	12,30	5
9. Siberut Utara	13,60	4
10. Siberut Barat	18,70	1
Kepulauan Mentawai	100,00	99

Catatan/Note: ¹ Berdasarkan Peraturan Menteri Dalam Negeri Nomor 137 Tahun 2017 tanggal 29 Desember 2017/*Based on Minister of Home Affairs Regulation Number 137/2017, December 29 in Kepulauan Mentawai Regency, 2017*

² Berdasarkan informasi Kementerian Dalam Negeri Tahun 2019/*Based on information from Ministry of Home Affairs in Kepulauan Mentawai Regency, 2019*

Sumber/Source: Kementerian Dalam Negeri/*Ministry of Home Affairs*

**Tabel 1.1.2 Tinggi Wilayah dan Jarak ke Ibukota Menurut Kecamatan di Kabupaten Kepulauan Mentawai, 2019/
Altitude and Distance to Regency Capital by Subdistrict
in Kepulauan Mentawai Regency, 2019**

Kecamatan Subdistrict	Tinggi Wilayah (mdpl) Altitude (m a.s.l)	Jarak ke Ibukota Distance to the Regency Capitals (km)
(1)	(2)	(3)
1. Pagai Selatan	-	154
2. Sikakap	2	112
3. Pagai Utara	-	74
4. Sipora Selatan	2	26
5. Sipora Utara	-	7
6. Siberut Selatan	2	65
7. Siberut Barat Daya	-	70
8. Siberut Tengah	-	110
9. Siberut Utara	2	128
10. Siberut Barat	-	194
Kepulauan Mentawai	2	-

Catatan/Note: ¹ Berdasarkan Peraturan Menteri Dalam Negeri Nomor 137 Tahun 2017 tanggal 29 Desember 2017/Based on Minister of Home Affairs Regulation Number 137/2017, December 29 in Kepulauan Mentawai Regency, 2017

² Berdasarkan informasi Kementerian Dalam Negeri Tahun 2018/Based on information from Ministry of Home Affairs in Kepulauan Mentawai Regency, 2018

Sumber/Source: Kementerian Dalam Negeri/Ministry of Home Affairs

Tabel 1.1.3 Batas Daerah Menurut Kecamatan di Kabupaten Kepulauan Mentawai, 2019/
Area Boundaries by Subdistrict in Kepulauan Mentawai
Regency, 2019

Kecamatan Subdistrict	Batas Daerah Areal Boundaries			
	Utara/North	Timur/East	Selatan/South	Barat/West
(1)	(2)	(3)	(4)	(5)
1. Pagai Selatan	Sikakap	Selat Mentawai	Samudera Hindia	Samudera Hindia
2. Sikakap	Pagai Utara	Selat Mentawai	Pagai Selatan	Samudera Hindia
3. Pagai Utara	Selat Sipora	Selat Mentawai	Sikakap	Samudera Hindia
4. Sipora Selatan	Sipora Utara	Selat Mentawai	Selat Sipora	Samudera Hindia
5. Sipora Utara	Selat Bunga Laut	Selat Mentawai	Sipora Selatan	Samudera Hindia
6. Siberut Selatan	Siberut Tengah	Selat Mentawai	Siberut Barat Daya	Siberut Barat Daya
7. Siberut Barat Daya	Siberut Selatan & Siberut Barat	Siberut Selatan	Selat Bunga Laut	Samudera Hindia
8. Siberut Tengah	Siberut Utara	Selat Mentawai	Siberut Selatan	Siberut Barat
9. Siberut Utara	Selat Siberut	Selat Mentawai	Siberut Tengah	Siberut Barat
10. Siberut Barat	Selat Siberut	Siberut Utara & Siberut Tengah	Siberut Barat Daya	Samudera Hindia
Kepulauan Mentawai	Selat Siberut	Selat Mentawai	Samudera Hindia	Samudera Hindia

Sumber/Source: Dinas Kelautan dan Perikanan Kabupaten Kepulauan Mentawai/Department of Oceanic and Fishery of Kepulauan Mentawai Regency

**Tabel 1.1.4 Nama Pulau Menurut Kecamatan di Kabupaten Kepulauan Mentawai, 2019/
Island Name by Subdistrict in Kepulauan Mentawai Regency, 2019**

Kecamatan Subdistrict	Pulau Island
(1)	(2)
	1 Pagai Selatan
	2 Pagai Utara
	3 Sipora
	4 Siberut
1. Sipora Utara	5 Rausabeu
	6 Rausimaipok
	7 Rausitkalaut
	8 Sitkaleleu
	9 Siburu
	10 Simakakkang
	11 Putoutougat
	12 Bukkusimapususitkayaman
	13 Bukkusimapususimapiok
	14 Bukkusimapususikabarek
	15 Umatsiteut
	16 Pitoat Sigoiso
	17 Pitoat Sabeu
	18 Nukok
2. Sipora Selatan	19 Tobbou
	20 Siruamata
	21 Pubagguuat
3. Siberut Utara	22 Pela
	23 Amanna

Bersambung ke halaman berikutnya/extended to the next page

Lanjutan baris Tabel/row extension of Table 1.1.4

Kecamatan Subdistrict		Pulau Island
(1)		(2)
	24	Tumbang
	25	Langgairak
4. Siberut Tengah	26	Panjangsaibi
	24	Tumbang
	25	Langgairak
4. Siberut Tengah	26	Panjangsaibi
	27	Rangehrangerak
	28	Laplap
	29	Bugeisabeu
	30	Bugeisigoiso
5. Siberut Selatan	31	Simaileppet
6. Siberut Barat Daya	32	Panderai
	33	Maseai
	34	Logui
	35	Libbut
	36	Siloina
	37	Beuasak
	38	Barekai
	39	Nyangnyang
	40	Mainu
	41	Botiek
	42	Karamajat
	43	Pananggalat Sabeu
	44	Pananggalat Sigoiso
	45	Koroniki
	46	Niau

Bersambung ke halaman berikutnya/extended to the next page

Lanjutan baris Tabel/row extension of Table 1.1.4

Kecamatan Subdistrict		Pulau Island
(1)		(2)
	47	Jujuat
	48	Sabitti
7. Siberut Barat	49	Simasit
8. Pagai Utara	50	Bulak
	51	Atei
	52	Sigogoa
	53	Siatjak Sabeu
	54	Siatjak Sigoiso
	55	Siatjak Bulat Sigoiso
	56	Silabulabu Sabeu
	57	Silabulabu Sigoiso
	58	Siniai
9. Sikakap	59	Siruso
	60	Ibanlaut
	61	Siopa Sabeu
	62	Siopa Sigosio
	63	Raggi
	64	Lumut
	65	Masusu
	66	Bakatpeigu
	67	Bakatmenuang
10. Pagai Selatan	68	Simasingitngit
	69	Labatjau

Bersambung ke halaman berikutnya/extended to the next page

Lanjutan baris Tabel/row extension of Table 1.1.4

Kecamatan Subdistrict	Pulau Island
(1)	(2)
70	Tanopo
71	Maturugougou
72	Malitau
73	Sigulagula
74	Siatanusa
75	Siamila
76	Pacabla
77	Pacabla Sigoiso
78	Soumang
79	Simungguk
80	Beriloga Sigoiso
81	Beriloga Sabeu
82	Sanding
83	Berikuret
84	Berikopek
85	Beriolou
86	Simaleguk Sabeu
87	Simaleguk Sigoiso
88	Rarabugei
89	Raggi
90	Sikatsila
91	Sibarubar
92	Solaut

Bersambung ke halaman berikutnya/extended to the next page

Lanjutan baris Tabel/row extension of Table 1.1.4

Kecamatan Subdistrict	Pulau Island
(1)	(2)
93	Soumang
94	Lebuat Sigoiso
95	Lebuat Sabeu
96	Kasik
97	Sibigeu
98	Bitoyat Sigoiso
99	Bitoyat Sabeu

Sumber/ Source: Dinas Kelautan dan Perikanan Kabupaten Kepulauan Mentawai/ *Department of Oceanic and Fishery of Kepulauan Mentawai Regency*

**Tabel 1.1.5 Panjang Garis Pantai Menurut Kecamatan di Kabupaten Kepulauan Mentawai, 2019/
Coastline Length by Subdistrict in Kepulauan Mentawai Regency, 2019**

Kecamatan Subdistrict	Desa Village	Panjang Length (Km)
(1)	(2)	(3)
1. Pagai Selatan	1 Bulasat	99,49
	2 Sinaka	199,69
	3 Makalo	20,24
	4 Malakopa	86,52
2. Sikakap	5 Taikako	21,71
	6 Sikakap	58,71
	7 Matobe	12,93
3. Pagai Utara	8 Saumanganya	43,27
	9 Silabu	27,83
	10 Betumonga	41,86
4. Sipora Selatan	11 Bosua	29,98
	12 Nemnemleleu	16,05
	13 Beriulou	38,40
	14 Mara	7,08
	15 Sioban	6,00
	16 Matobe	12,69
	17 Saureinu	-

Bersambung ke halaman berikutnya/extended to the next page

Lanjutan baris Tabel/row extension of Table 1.1.5

Kecamatan Subdistrict		Desa Village	Panjang Length (Km)
(1)		(2)	(3)
5. Sipora Utara	18	Betumonga	43,16
	19	Goisooinan	23,43
	20	Bukit Pamewa	-
	21	Sipora Jaya	-
	22	Sido Makmur	-
	23	Tuapeijat	68,85
	6. Siberut Selatan	24	Madobag
25		Muara Siberut	19,60
26		Maileppet	12,49
27		Muntei	-
28		Matotonan	-
7. Siberut Barat Daya		29	Pasakiat Taileleu
	30	Katurei	129,25
	31	Sagulubbeg	29,94
8. Siberut Tengah	32	Saliguma	40,49
	33	Saibi Samukop	33,30
	34	Cimpungan	18,51

Bersambung ke halaman berikutnya/extended to the next page

Lanjutan baris Tabel/row extension of Table 1.1.5

Kecamatan Subdistrict	Desa Village		Panjang Length (Km)
(1)	(2)		(3)
9. Siberut Utara	35	Sirilogui	10,52
	36	Muara Sikabalan	11,40
	37	Mongan Poula	-
	38	Sotboyak	-
	39	Bojakan	-
10. Siberut Barat	40	Malancan	32,26
	41	Simatalu	26,20
	42	Simalegi	55,43
	43	Sigapokna	44,00
Kepulauan Mentawai			1 402,66

Sumber/ Source: Dinas Kelautan dan Perikanan Kabupaten Kepulauan Mentawai/ Department of Oceanic and Fishery of Kepulauan Mentawai Regency

**Tabel 1.1.6 Nama Sungai, Daerah yang Dilalui dan Panjangnya di Kabupaten Kepulauan Mentawai, 2019/
River, Stream Area, and Length in Kepulauan Mentawai Regency, 2019**

Nama Sungai River	Kecamatan yang Dilalui Streamed Subdistrict Area	Panjang Sungai Length (km)
(1)	(2)	(3)
Sungai Talopulai	Pagai Selatan	12
Sungai Makalo	Pagai Selatan	5
Sungai Malakopa	Pagai Selatan	...
Sungai Silabu	Pagai Utara	8
Sungai Saumanganya'	Pagai Utara	10
Sungai Taikako	Sikakap	15
Sungai Matobe	Sikakap	16
Sungai Saureinu'	Sipora Selatan	25
Sungai Pogari	Sipora Utara	12
Sungai Berimanua	Sipora Utara	10
Sungai Betumonga	Sipora Utara	15
Sungai Sagulubbek	Siberut Barat Daya	19
Sungai Taileleu	Siberut Barat Daya	16
Sungai Saibi	Siberut Tengah	12
Sungai Siberut	Siberut Selatan	20
Sungai Sikabalu	Siberut Utara	38
Sungai Simalegi	Siberut Barat	40
Sungai Simatalu	Siberut Barat	25
Sungai Berisigep	Siberut Barat	35

Sumber/ Source: Dinas Kelautan dan Perikanan Kabupaten Kepulauan Mentawai/ Department of Oceanic and Fishery of Kepulauan Mentawai Regency

2

Pemerintahan dan Keuangan Daerah *Local Government and Finance*

JUMLAH PNS MENURUT TINGKAT PENDIDIKAN DAN JENIS KELAMIN DI KABUPATEN KEPULAUAN MENTAWAI



PENJELASAN TEKNIS

1. Susunan pemerintahan Republik Indonesia periode 2014–2019 terdiri dari presiden, wakil presiden, lembaga tinggi negara, kementerian, setingkat menteri, dan Lembaga Pemerintahan Non Kementerian (LPNK).
2. Lembaga Pemerintah Daerah terdiri dari Gubernur, Sekretaris Daerah, Inspektorat Provinsi, Dinas Kehutanan, Dinas Prasarana Jalan, Dinas Tata Ruang & Pemukiman, Dinas Pengelolaan Sumber Daya Air, Dinas Perhubungan, Komunikasi dan Informatika, Dinas Kelautan dan Perikanan, Dinas Pertanian Tanaman Pangan, Dinas Perkebunan, Dinas Pariwisata dan Ekonomi Kreatif, Dinas Kesehatan, Dinas Sosial, Dinas Energi dan Sumberdaya Mineral, Dinas Pengelolaan Keuangan Daerah, Dinas Koperasi, Usaha Mikro Kecil dan Menengah, Dinas Pendidikan dan Kebudayaan, Dinas Tenaga Kerja dan Transmigrasi, Dinas Peternakan dan Kesehatan Hewan, Dinas Perindustrian dan Perdagangan, Dinas Pemuda dan Olahraga; Sekretariat Dewan, Sekretariat Dewan Pengurus Korpri, Badan Perencanaan Pembangunan Daerah, Badan Pendidikan dan Latihan, Badan Koordinasi Penanaman Modal Provinsi dan Pelayanan Perizinan Terpadu, Badan Kesatuan Bangsa dan Politik, Badan Pengendalian Dampak Lingkungan Daerah,

TECHNICAL NOTES

1. *The Government structure of the Republic of Indonesia period 2014 - 2019 consists of president, vice president, State supreme agencies, ministries, ministerial level institutions, and non-ministerial institutions.*
2. *Local Government Institutions consist of Governor, Regional Secretary, Provincial Inspectorate, Forestry Service, Road Infrastructure Office, Spatial Planning & Settlement Service, Water Resources Management Office, Transportation, Communications and Informatics Department, Department of Marine and Fisheries, Food Crops Agency, Plantation, Tourism and Creative Economy, Health Office, Social Service, Energy and Mineral Resources Office, Local Financial Management Department, Cooperative Service Office, Small and Medium Micro Enterprise, Education and Culture Office, Department of Manpower and Transmigration, Animal Husbandry and Animal Health, Department of Industry and Commerce, Office of Youth and Sports; Secretariat of the Board, the Education and Training Board, and the Secretariat of the Korpri Board of Governors, the Regional Development Planning Board, the Provincial Investment Coordinating Board the Integrated Licensing Service, the National Unity and Political Entity,*

LOCAL GOVERNMENT AND FINANCE

Badan Pemberdayaan Masyarakat, Badan Kepegawaian Daerah, Badan Perpustakaan dan Kearsipan, Badan Ketahanan Pangan, Badan Pemberdayaan Perempuan dan KB, Badan Penanggulangan Bencana Daerah, Badan Koordinasi Penyuluhan; Kantor Penghubung Pemerintah Daerah, Satuan Polisi Pamong Praja, Komisi Penyiaran Indonesia Daerah.

3. Dusun adalah satuan lingkungan terkecil di dalam wilayah desa di Kabupaten Kepulauan Mentawai.
4. Dana perimbangan adalah transfer anggaran pendukung dari pemerintah pusat ke pemerintah daerah. Dana ini terdiri dari Dana Alokasi Umum dan Khusus yang ditujukan untuk mendukung kegiatan pembangunan secara umum dan khusus di daerah, dan dana bagi hasil yang jumlahnya proporsional dengan pendapatan pemerintah pusat yang diperoleh dari daerah yang bersangkutan.
5. Belanja langsung atau belanja pembangunan adalah belanja yang ditujukan untuk pelaksanaan suatu program atau kegiatan tertentu. Belanja tidak langsung atau belanja administrasi adalah biaya umum yang dikeluarkan untuk mendukung pelaksanaan keseluruhan program atau kegiatan.

the Regional Environmental Impact Management Agency, the Community Empowerment Board, the Regional Personnel Board, the Library Board and Filing, Food Security Agency, Women's Empowerment Board and Family Planning Board, Regional Disaster Management Agency, Coordinating Agency for Extension; Local Government Liaison Office, Civilian Police Unit, Regional Indonesian Broadcasting Commission.

4. *Dusun is the smallest neighborhood unit in a village area in Kepulauan Mentawai Regency.*
5. *Fiscal balance is the transfer of budget support from the central government to regions. It consists of general and specific allocation funds which are intended to support general and specific development programs and revenue sharing fund which is intended to return to regions proportionate shares of central government revenue derived from regions.*
6. *Direct expenditure or development expenditure is money spent by a work unit to implement a specific program or activity. Indirect expenditure or administrative expenditure is the common costs incurred by a work unit in implementing the whole gamut of its programs and activities.*

Gambar/Figure 2.1

Jumlah Desa Menurut Kecamatan di Kabupaten Kepulauan Mentawai, 2019/Number of Villages by Subdistrict in Kepulauan Mentawai Regency, 2019



Catatan/Note: ...

Sumber/Source: Peraturan Kepala Badan Pusat Statistik Nomor 29 Tahun 2018 Tanggal 15 Januari 2018 tentang Perubahan Atas Peraturan Kepala Badan Pusat Statistik Nomor 55 Tahun 2017 tentang Kode dan Nama Wilayah Kerja Statistik Tahun 2017
 Chief Statistician Regulation Number 29/2018, January 15 2018, as a revision of Chief Statistician Regulation Number 55 of 2017 on Code and Name of Regional Level of Data Collection.

Gambar/Figure 2.2

Jumlah Pegawai Negeri Sipil Menurut Kecamatan dan Jenis Kelamin di Kabupaten Kepulauan Mentawai, 2018 dan 2019/Number of Civil Servants by Subdistrict and Sex in Kepulauan Mentawai Regency, 2018 and 2019



Catatan/Note: ...

Sumber/Source: Badan Kepegawaian dan Pengembangan Sumber Daya Manusia Kabupaten Kepulauan Mentawai/
Staffing and Human Resource Development Agency of Kepulauan Mentawai Regency

2.1 WILAYAH ADMINISTRASI / ADMINISTRATIVE AREA

**Tabel 2.1.1 Jumlah Desa¹ Menurut Kecamatan di Kabupaten Kepulauan Mentawai, 2015 - 2019/
Number of Village¹ by Subdistrict in Kepulauan Mentawai Regency, 2015 - 2019**

Kecamatan Subdistrict	2015	2016	2017	2018	2019
(1)	(2)	(3)	(4)	(5)	(6)
1. Pagai Selatan	4	4	4	4	4
2. Sikakap	3	3	3	3	3
3. Pagai Utara	3	3	3	3	3
4. Sipora Selatan	7	7	7	7	7
5. Sipora Utara	6	6	6	6	6
6. Siberut Selatan	5	5	5	5	5
7. Siberut Barat Daya	3	3	3	3	3
8. Siberut Tengah	3	3	3	3	3
9. Siberut Utara	6	6	6	6	6
10. Siberut Barat	3	3	3	3	3
Kepulauan Mentawai	43	43	43	43	43

Catatan/Note: ¹Termasuk kelurahan dan Unit Permukiman Transmigrasi (UPT)/Include Transmigration Settlement Unit
Sumber/Source: Peraturan Kepala Badan Pusat Statistik Nomor 29 Tahun 2018 Tanggal 15 Januari 2018 tentang Perubahan Atas Peraturan Kepala Badan Pusat Statistik Nomor 55 Tahun 2017 tentang Kode dan Nama Wilayah Kerja Statistik Tahun 2017/Chief Statistician Regulation Number 29/2018, January 15 2018, as a revision of Chief Statistician Regulation Number 55 of 2017 on Code and Name of Regional Level of Data Collection

**Tabel 2.1.2 Jumlah Dusun Menurut Kecamatan di Kabupaten Kepulauan Mentawai, 2015 - 2019/
Number of Dusun by Subdistrict in Kepulauan Mentawai Regency, 2015 - 2019**

Kecamatan Subdistrict	2015	2016	2017	2018	2019
(1)	(2)	(3)	(4)	(5)	(6)
1. Pagai Selatan	49	49	49	49	49
2. Sikakap	44	44	44	44	44
3. Pagai Utara	30	30	30	30	30
4. Sipora Selatan	43	43	43	43	43
5. Sipora Utara	29	29	29	29	29
6. Siberut Selatan	34	34	34	34	34
7. Siberut Barat Daya	25	25	25	25	25
8. Siberut Tengah	32	32	32	32	32
9. Siberut Utara	26	26	26	26	26
10. Siberut Barat	29	29	29	29	29
Kepulauan Mentawai	341	341	341	341	341

Sumber/Source: Peraturan Bupati Kepulauan Mentawai Nomor 14 Tahun 2013/*Regent of Kepulauan Mentawai Regency Regulation Number 14 Year 2013*

Tabel 2.1.3 Daftar Nama Dusun Menurut Kecamatan di Kabupaten Kepulauan Mentawai, 2019/
List of Dusun by Subdistrict in Kepulauan Mentawai Regency, 2019

Kecamatan Subdistrict	Desa Village	Dusun Dusun	
(1)	(2)	(3)	
1. Pagai Selatan	1. Bulasat	1 Asahan	9 Mapinang
		2 Bake	10 Lakkau
		3 Maurau	11 Maonai
		4 Tapak Jaya	12 Limosua
		5 Bulasat	13 Surat Aban
		6 Kinumbu	14 Surat Aban Oba Simeru
		7 Laggigi	15 Surat Aban Jago Laggai
		8 Limu	
	2. Sinakak	1 Boriai	7 Bubuget
		2 Kosai Baru	8 Matobat
		3 Sinaka	9 Aban Baga
		4 Mangkaulu	10 Matotonan
		5 Mangka Baga	11 Kosai Bagat Sagai
		6 Mabolak	
	3. Makalo	1 Tubeket	4 Parakbatu
		2 Makalo	5 Mapoupou
		3 Bere	6 Talopulei
	4. Malakopa	1 Tobbou Leleu Malakopa	10 Kaddiu Laggai Sabiret
		2 Malakopa Sibau	11 Samaineng Muntei Sabeu
		3 Leleu Nuntut Baga Malakopa	12 Tirit Saimatobat Muntei Kecil
		4 Bulak Malakopa	13 Eruparaboat Sibau
		5 Simarui Malakopa	14 Beleraksok Saraleleu
		6 Bagat Sagai Malakopa	15 Purupugat
		7 Bagat Simalelet Purourogat	16 Simatairese
8 Purimanuaijat Purourogat		17 Palukluk	
9 Laggai Sibau KM. 37			

Bersambung ke halaman berikutnya/extended to the next page

Lanjutan baris Tabel/row extension of Table 2.1.3

Kecamatan Subdistrict	Desa Village			Dusun Dusun	
(1)	(2)			(3)	
2. Sikakap	1. Taikako	1	Taikako	11	Bosua Girau
		2	Kautek	12	Rakrakjoja
		3	Silaoinan	13	Matoinitnit Jaya
		4	Muara Taikako	14	Leleu Bukku
		5	Bulak Monga	15	Latjau Manai
		6	Bukkuk Monga	16	Aloimonga
		7	Trans 1	17	Ruamonga
		8	Pasibbuat	18	Silaoinan Timur
		9	Silaoinan Selatan	19	Taikako Hulu Barat
				10	Muara Taikako Timur
2. Sikakap	1. Sikakap Tengah	1	Sikakap Tengah	8	Seay Baru
		2	Sikakap Barat	9	Seay Lama
		3	Sikakap Timur	10	Pinatektek
		4	Mabolak	11	Bakkatmonga
		5	Mapinang	12	Berkat
		6	Sibaibai	13	Berkat Baru
		7	HVA		
3. Matobe	1. Polaga	1	Polaga	7	Panatarat
		2	Mangaungau	8	Makukuet
		3	Bubuakat	9	Makelat
		4	Sarere	10	Tomanga
		5	Tunang	11	Keleu
		6	Cempungan	12	Bubugra

Bersambung ke halaman berikutnya/extended to the next page

Lanjutan baris Tabel/row extension of Table 2.1.3

Kecamatan Subdistrict	Desa Village	Dusun Dusun
(1)	(2)	(3)
3. Pagai Utara	1. Saumanganya'	1 Saumanganya Timur 10 Manganjo Utara
		2 Saumanganya Tengah 11 Manganjo Sibau
		3 Saumanganya Barat 12 Pasapuat
		4 Mapaddat 13 Pujaringan
		5 Biu-biu 14 Tunang Tuggut
		6 Guluguluk 15 Mabulaubuggei
		7 Guluguluk Ruba 16 Beubukku
		8 Manganjo 17 Pinairuk
		9 Manganjo Selatan 18 Mapinang Utara
2. Silabu	1 Silabu Selatan 4 Tumalei	
		2 Silabu Utara 5 Maguiru
		3 Silabu Barat 6 Maguiru Barat
3. Betumonga	1 Betumonga Tiri 4 Sabeugunggung	
		2 Betumonga Timur 5 Baru-Baru
		3 Betumonga Barat 6 Muntei Baru-Baru

Bersambung ke halaman berikutnya/extended to the next page

Lanjutan baris Tabel/row extension of Table 2.1.3

Kecamatan Subdistrict	Desa Village	Dusun Dusun	
(1)	(2)	(3)	
4. Sipora Selatan	1. Bosua	1 Bosua Selatan	4 Katiet
		2 Bosua Barat	5 Mongan Bosua
		3 Bosua Utara	6 Sao
	2. Nem-nem Leleu	1 Nemnemleleu Utara	4 Sagitsi Barat
		2 Nemnemleleu Tengah	5 Sagitsi Tengah
		3 Nemnemleleu Selatan	6 Sagitsi Timur
	3. Beriulou	1 Bukku Monga	4 Masokut
		2 Bere	5 Sirualeleu
		3 Tarandam	
4. Mara		1 Mara Barat	4 Monga Timur
		2 Mara Selatan	5 Monga Utara
		3 Mara Utara	6 Monga Selatan
5. Sioban		1 Bagat Lelet	5 Teitei Pabobokat
		2 Takuman	6 Padarai
		3 Tektok Bukku	7 Malabbaet
		4 Sioban Dalam	
6. Saureinu		1 Bulasat	5 Sikirene
		2 Bailo	6 Mangali
		3 Sawahan	7 Sumbe Air
		4 Kaliou	
7. Matobe		1 Usut Ngaik	4 Panepuat
		2 Sosoroat	5 Gegetaet
		3 Maosa	6 Tunang Kaliou

Bersambung ke halaman berikutnya/extended to the next page

Lanjutan baris Tabel/row extension of Table 2.1.3

Kecamatan Subdistrict	Desa Village	Dusun Dusun
(1)	(2)	(3)
5. Sipora Utara	1. Betumonga	1 Sipaarau
		5 Taraet
		2 Sibujai
		6 Majawak
		3 Moria
		7 Mabolak
		4 Taraet Borsa
	2. Goisooinan	1 Goisooinan
		3 Pogari
		2 Kaliou
		4 Atduru
	3. Bukit Pamewa	1 Bukit Subur
		3 Pamewa Indah
		2 Subur Makmur
	4. Sipora Jaya	1 Tunas Baru
		3 Karang Anyar
		2 Karya Bakti
	5. Sidomakmur	1 Sinabak
		3 Makoddai
		2 Boleleu
	6. Tuapeijat	1 Tuapeijat
		6 Berkat
		2 Camp
		7 Pukarayat
		3 Kampung
		8 Karoniet
		4 Jati
		9 Turonia
		5 Mappadegat

Bersambung ke halaman berikutnya/extended to the next page

Lanjutan baris Tabel/row extension of Table 2.1.3

Kecamatan Subdistrict	Desa Village	Dusun Dusun			
(1)	(2)	(3)			
6. Siberut Selatan	1. Madobag	1	Madobag	7	Masat
		2	Rokdog	8	Mangorut
		3	Ugai	9	Malelet
		4	Kulukubuk	#	Sereming
		5	Maseppaket	#	Bubuakat
		6	Malabbaet	#	Buttui
	2. Muara Siberut	1	Muara	3	Puro
		2	Peigu	4	Batsudut
		3. Maileppet	1	Pasakiat	4
	2		Siritengah	5	Bat Simaonai Baga
	3		Teitei Sinabak		
	4. Muntei	1	Salappa	5	Peining Buttet
Muntei			6	Toktuk	
Puro II			7	Pariok	
Magosi			8	Bekkeiluk	
5. Matotonan	1	Kinikdog	4	Matektek	
		Onga	5	Maruibaga	
		Mabekbek			

Bersambung ke halaman berikutnya/extended to the next page

Lanjutan baris Tabel/row extension of Table 2.1.3

Kecamatan Subdistrict	Desa Village	Dusun Dusun	
(1)	(2)	(3)	
7. Siberut Barat Daya	1. Pasakiat Taileleu	1 Kirip	8 Makukuet
		2 Boboakenan	9 Majuruju
		3 Maonai	10 Mabuggei
		4 Tolomo	11 Panasalat
		5 Baddan	12 Makoddiai
		6 Pepei	13 Simaruei
		7 Bolotog	
	2. Katurei	1 Tiop	3 Malilimok
		2 Sarausau	4 Touloulaggo'
	3. Sagulubbeg	1 Siribakbak	5 Tepuk
		2 Pusaregat	6 Masi
		3 Kaleak	7 Mapinang
		4 Pupailiat	8 Lumago

Bersambung ke halaman berikutnya/extended to the next page

Lanjutan baris Tabel/row extension of Table 2.1.3

Kecamatan Subdistrict	Desa Village	Dusun Dusun			
(1)	(2)	(3)			
8. Siberut Tengah	1. Saliguma	1	Matoimiang	7	Sita'monga
		2	Sikebbukat	8	Magujug
		3	Malibak-bak	9	Silabok Abak
		4	Gulu-Guluk	10	Tanambu
		5	Gotab	11	Batlappak
		6	Limu		
	2. Saibi Samukop	1	Pangasaat	8	Totoet
		2	Masogunei	9	Masokut
		3	Sirisurak	10	Uselat
		4	Saibi Muara	11	Simabolak
		5	Sua	12	Sirua Monga
		6	Simoilaklak	13	Mauku
		7	Sibuddak Oinan	14	Kaleak Grisit Buggei
	3. Cimpungan	1	Puro	5	Singaik
		2	Tinambu	6	Simaombuk
		3	Masigem	7	Puroddotan
		4	Simangaik Babegen		

Bersambung ke halaman berikutnya/extended to the next page

Lanjutan baris Tabel/row extension of Table 2.1.3

Kecamatan Subdistrict	Desa Village		Dusun Dusun		
(1)	(2)		(3)		
9. Siberut Utara	1. Sirilogui	1	Sirilogui Utara	3	Sirilogui Sitangaik Simabolak
		2	Sirilogui Muara		
	2. Muara Sikabaluan	1	Muara	4	Bose
		2	Nang-Nang	5	Puran
		3	Pokai		
	3. Mongan Poula	1	Mongan Poula Timur	3	Mongan Poula Barat
		2	Mongan Poula Selatan		
	4. Sotboyak	1	Sotboyak	3	Maseai
		2	Simanene		
	5. Bojakan	1	Bojakan	3	Baik
		2	Lubaga		
	6. Malancan	1	Sinaki	6	Ukra
			Kelak Bunda	7	Sirilanggai
			Lenggurek	8	Sibeotcun
			Malancan	9	Tarekan Hulu
Bakla					

Bersambung ke halaman berikutnya/extended to the next page

Lanjutan baris Tabel/row extension of Table 2.1.3

Kecamatan Subdistrict	Desa Village	Dusun Dusun	
(1)	(2)	(3)	
10. Siberut Barat	1. Simatalu	1 Saikoat	8 Lalateng
		2 Bojo	9 Kulumen
		3 Limu	10 Masaba
		4 Simalibbeg	11 Limau timur
		5 Muntei	12 Limau Barat
		6 Suruan	13 Polauruan
		7 Amek	
	2. Simalegi	1 Betaet Utara	6 Tengah Barat
		2 Betaet Selatan	7 Muara Selatan
		3 Sute'uleu	8 Tengah Timur
		4 Sakaladhat	9 Saboilogkat
		5 Muara Utara	
	3. Sigapokna	1 Tiniti	5 Muara Sigep
2 Pilonan		6 Labuan Bajau Utara	
3 Sikuran		7 Labuan Bajau Selatan	
4 Toktuk			

Sumber/Source: Peraturan Bupati Kepulauan Mentawai Nomor 14 Tahun 2013/Regent of Kepulauan Mentawai Regency Regulation Number 14 Year 2013

2.2 SUMBER DAYA MANUSIA / HUMAN RESOURCE

**Tabel 2.2.1 Jumlah Pegawai Negeri Sipil Menurut Jabatan dan Jenis Kelamin di Kabupaten Kepulauan Mentawai, 2018 dan 2019/
Number of Civil Servants by Job Position and Sex in Kepulauan Mentawai Regency, 2018 and 2019**

Jabatan Job Position	2018		
	Laki-laki Male	Perempuan Female	Jumlah Total
(1)	(2)	(3)	(4)
1. Fungsional Tertentu <i>Specific Functional</i>	327	561	888
2. Fungsional Umum <i>Staff/General Functional</i>	580	454	1 034
3. Struktural <i>Structural</i>	316	152	468
- Eselon V/5th Echelon	-	-	-
- Eselon IV/4th Echelon	188	129	317
- Eselon III/3rd Echelon	119	23	142
- Eselon II/2nd Echelon	9	-	9
- Eselon I/1st Echelon	-	-	-
Jumlah/Total	1 223	1 167	2 390

Bersambung ke halaman berikutnya/extended to the next page

Lanjutan kolom Tabel/Column extension of Table 2.2.1

Jabatan Job Position	2019		
	Laki-laki Male	Perempuan Female	Jumlah Total
(1)	(5)	(6)	(7)
1. Fungsional Tertentu <i>Specific Functional</i>	308	546	854
2. Fungsional Umum <i>Staff/General Functional</i>	686	583	1 269
3. Struktural <i>Structural</i>	321	162	483
- Eselon V/5th Echelon	-	-	-
- Eselon IV/4th Echelon	199	141	340
- Eselon III/3rd Echelon	113	20	133
- Eselon II/2nd Echelon	9	1	10
- Eselon I/1st Echelon	-	-	-
Jumlah/Total	1 315	1 291	2 606

Sumber/Source: Badan Kepegawaian dan Pengembangan Sumber Daya Manusia Kabupaten Kepulauan Mentawai/Staffing and Human Resource Development Agency of Kepulauan Mentawai Regency

**Tabel 2.2.2 Jumlah Pegawai Negeri Sipil Menurut Tingkat Pendidikan dan Jenis Kelamin di Kabupaten Kepulauan Mentawai, 2018 dan 2019/
Number of Civil Servants by Education Attainment and Sex in Kepulauan Mentawai Regency, 2018 and 2019**

Tingkat Pendidikan <i>Educational Attainment</i>	2018		
	Laki-laki <i>Male</i>	Perempuan <i>Female</i>	Jumlah <i>Total</i>
(1)	(2)	(3)	(4)
Sampai dengan SD <i>Primary school or lower</i>	8	1	9
SMP/Sederajat <i>General or Vocational Junior High School</i>	20	3	23
SMA/Sederajat <i>General/Vocational Senior High School</i>	414	242	656
Diploma I, II/Akta I, II <i>1st or 2nd (lower) associate degree</i>	75	87	162
Diploma III/Akta III/Sarjana Muda <i>3rd (higher) Associate degree</i>	103	261	364
Diploma IV/S1 <i>Bachelor Degree</i>	505	527	1 032
S2/S3 <i>Master/Doctoral Degree</i>	98	46	144
Jumlah/Total	1 223	1 167	2 390

Bersambung ke halaman berikutnya/*extended to the next page*

Lanjutan kolom Tabel/Column extension of Table 2.2.2

Tingkat Pendidikan <i>Educational Attainment</i>	2019		
	Laki-laki <i>Male</i>	Perempuan <i>Female</i>	Jumlah <i>Total</i>
(1)	(5)	(6)	(7)
Sampai dengan SD <i>Primary school or lower</i>	8	-	8
SMP/Sederajat <i>General or Vocational Junior High School</i>	18	1	19
SMA/Sederajat <i>General/Vocational Senior High School</i>	397	220	617
Diploma I, II/Akta I,II <i>1st or 2nd (lower) associate degree</i>	62	64	126
Diploma III/Akta III/Sarjana Muda <i>3rd (higher) Associate degree</i>	116	283	399
Diploma IV/S1 <i>Bachelor Degree</i>	610	675	1 285
S2/S3 <i>Master/Doctoral Degree</i>	104	48	152
Jumlah/Total	1 315	1 291	2 606

Sumber/Source: Badan Kepegawaian dan Pengembangan Sumber Daya Manusia Kabupaten Kepulauan Mentawai/Staffing and Human Resource Development Agency of Kepulauan Mentawai Regency

**Tabel 2.2.3 Jumlah Pegawai Negeri Sipil Menurut Tingkat Kepangkatan dan Jenis Kelamin di Kabupaten Kepulauan Mentawai, 2018 dan 2019/
Number of Civil Servants by Job Hierarchy and Sex in Kepulauan Mentawai Regency, 2018 dan 2019**

Tingkat Kepangkatan <i>Job Hierarchy</i>	2018		
	Laki-laki <i>Male</i>	Perempuan <i>Female</i>	Jumlah <i>Total</i>
(1)	(2)	(3)	(4)
1. I/A (Juru Muda)	2	-	2
2. I/B (Juru Muda Tingkat I)	1	-	1
3. I/C (Juru)	16	1	17
4. I/D (Juru Tingkat I)	2	-	2
Golongan I/Range I	21	1	22
5. II/A (Pengatur Muda)	87	46	133
6. II/B (Pengatur Muda Tingkat I)	80	34	114
7. II/C (Pengatur)	146	120	266
8. II/D (Pengatur Tingkat I)	86	118	204
Golongan II/Range II	399	318	717
9. III/A (Penata Muda)	191	324	515
10. III/B (Penata Muda Tingkat I)	145	185	330
11. III/C (Penata)	144	133	277
12. III/D (Penata Tingkat I)	136	104	240
Golongan III/Range III	586	746	1 362
13. IV/A (Pembina)	136	89	225
14. IV/B (Pembina Tingkat I)	32	12	44
15. IV/C (Pembina Utama Muda)	19	1	20
16. IV/D (Pembina Utama Madya)	-	-	-
17. IV/E (Pembina Utama)	-	-	-
Golongan IV/Range IV	187	102	289
Jumlah/Total	1 223	1 167	2 390

Bersambung ke halaman berikutnya/extended to the next page

Lanjutan kolom Tabel/Column extension of Table 2.2.3

Tingkat Kepangkatan <i>Job Hierarchy</i>	2019		
	Laki-laki <i>Male</i>	Perempuan <i>Female</i>	Jumlah <i>Total</i>
(1)	(5)	(6)	(7)
1. I/A (Juru Muda)	2	-	2
2. I/B (Juru Muda Tingkat I)	1	-	1
3. I/C (Juru)	13	-	13
4. I/D (Juru Tingkat I)	3	-	3
Golongan I/Range I	19	-	19
5. II/A (Pengatur Muda)	62	24	86
6. II/B (Pengatur Muda Tingkat I)	94	45	139
7. II/C (Pengatur)	158	122	280
8. II/D (Pengatur Tingkat I)	67	112	179
Golongan II/Range II	381	303	684
9. III/A (Penata Muda)	293	390	683
10. III/B (Penata Muda Tingkat I)	137	214	351
11. III/C (Penata)	153	155	308
12. III/D (Penata Tingkat I)	140	112	252
Golongan III/Range III	723	871	1 594
13. IV/A (Pembina)	126	94	220
14. IV/B (Pembina Tingkat I)	46	22	68
15. IV/C (Pembina Utama Muda)	19	1	20
16. IV/D (Pembina Utama Madya)	1	-	1
17. IV/E (Pembina Utama)	-	-	-
Golongan IV/Range IV	192	117	309
Jumlah/Total	1 315	1 291	2 606

Sumber/Source: Badan Kepegawaian dan Pengembangan Sumber Daya Manusia Kabupaten Kepulauan Mentawai/Staffing and Human Resource Development Agency of Kepulauan Mentawai Regency

**Tabel 2.2.4 Jumlah Pegawai Negeri Sipil Menurut Kecamatan dan Jenis Kelamin di Kabupaten Kepulauan Mentawai, 2018 dan 2019/
Number of Civil Servants by Subdistrict and Sex in Kabupaten Kepulauan Mentawai Regency, 2018 dan 2019**

Kecamatan Subdistrict	2018		Jumlah Total
	Laki-laki Male	Perempuan Female	
(1)	(2)	(3)	(4)
1. Pagai Selatan	63	61	124
2. Sikakap	36	101	137
3. Pagai Utara	39	42	81
4. Sipora Selatan	70	104	174
5. Sipora Utara	785	586	1 371
6. Siberut Selatan	49	97	146
7. Siberut Barat Daya	39	36	75
8. Siberut Tengah	39	45	84
9. Siberut Utara	67	67	134
10. Siberut Barat	36	28	64
Kepulauan Mentawai	1 223	1 167	2 390

Bersambung ke halaman berikutnya/extended to the next page

Lanjutan kolom Tabel/Column extension of Table 2.2.4

Kecamatan Subdistrict	2019		
	Laki-laki Male	Perempuan Female	Jumlah Total
(1)	(5)	(6)	(7)
1. Pagai Selatan	86	90	176
2. Sikakap	41	101	142
3. Pagai Utara	43	47	90
4. Sipora Selatan	67	110	177
5. Sipora Utara	821	618	1 439
6. Siberut Selatan	58	103	161
7. Siberut Barat Daya	43	45	88
8. Siberut Tengah	37	51	88
9. Siberut Utara	69	72	141
10. Siberut Barat	50	54	104
Kepulauan Mentawai	1 315	1 291	2 606

Sumber/Source: Badan Kepegawaian dan Pengembangan Sumber Daya Manusia Kabupaten Kepulauan Mentawai/Staffing and Human Resource Development Agency of Kepulauan Mentawai Regency

2.3 KEUANGAN DAERAH / LOCAL FINANCE

Tabel 2.3.1 Realisasi Pendapatan Daerah Menurut Jenis Pendapatan di Kabupaten Kepulauan Mentawai 2018 dan 2019/
Realization of Local Revenue by Kind of Revenue in Kepulauan Mentawai Regency, 2018 and 2019

Jenis Pendapatan <i>Revenue Type</i>	2018	2019
(1)	(2)	(3)
1. Pendapatan Asli Daerah/Local Own-Source Revenue	45 358 184 274	40 063 395 066
1.1 Pajak Daerah/Local Taxes	4 473 071 310	5 210 029 160
1.2 Retribusi Daerah/Local Retributions	11 448 181 116	12 726 370 684
1.3 Hasil Perusahaan Milik Daerah dan Pengelolaan Kekayaan Daerah yang Dipisahkan/Revenue from Local Owned Companies and Separated Local Assets Management	11 558 096 627	12 056 561 744
1.4 Lain-lain PAD yang Sah/Other Legal Local Own-Source Revenues	17 878 835 221	10 070 433 478
2. Dana Perimbangan/Balance Fund	776 846 474 070	818 830 711 081
2.1 Bagi Hasil Pajak/Tax Revenue Sharing Fund	13 388 996 743	13 656 946 569
2.2 Bagi Hasil Bukan Pajak/Non-Tax Revenue Sharing Fund		
2.3 Dana Alokasi Umum/General Allocation Fund	610 487 048 025	623 196 979 000
2.4 Dana Alokasi Khusus/Special Allocation Fund	152 970 429 302	181 976 785 512
Jumlah halaman ini/Total for this page	822 204 658 344	858 894 106 147

Bersambung ke halaman berikutnya/extended to the next page

Lanjutan baris Tabel/Row extension of Table 2.3.1

Jenis Pendapatan Revenue Type	2018	2019
(1)	(2)	(3)
Jumlah dipindahkan dari halaman sebelumnya/Copied sum	822 204 658 344	858 894 106 147
3. Lain-lain Pendapatan yang Sah/Other Legal Revenues	91 340 364 115	152 380 855 618
3.1 Pendapatan Hibah/Grant Revenue	15 385 840 000	16 886 400 000
3.2 Dana Bagi Hasil Pajak dari Provinsi dan Pemerintah Daerah Lainnya/Tax Revenue Sharing Fund from Province and Other Local Governments.	30 593 383 315	33 976 533 818
3.3 Bantuan Keuangan dari Provinsi atau Pemerintah Daerah Lainnya/ Financial Aid from Province or Other Local Governments	-	-
3.4 Dana Penyesuaian dan Otonomi Khusus/Adjustment and Special Autonomy Funds	-	47 127 208 000
3.5 Dana Desa/Village Fund	45 361 140 800	54 390 713 800
Jumlah/Total	913 545 022 459	1 011 274 961 765

Sumber/Source: Badan Keuangan Daerah Kabupaten Kepulauan Mentawai/ Finance Agency of Kepulauan Mentawai Regency

**Tabel 2.3.2 Realisasi Belanja Daerah Menurut Jenis Pendapatan di Kabupaten Kepulauan Mentawai 2018 - 2019/
Realization of Local Expenditure by Type of Expenditure
in Kepulauan Mentawai Regency, 2018 – 2019**

Jenis Belanja Expenditure Type	2018	2019
(1)	(2)	(3)
1. Belanja Tidak Langsung/Indirect Expenditure	353 558 475 616	389 312 025 655
1.1 Belanja Pegawai/Personnel Expenditure	236 024 538 016	253 756 116 464
1.2 Belanja Bunga/Interest Expenditure	0	0
1.3 Belanja Subsidi/Subsidy Expenditure	2 881 750 000	2 504 755 000
1.4 Belanja Hibah/Grant Expenditure	5 223 580 000	12 123 877 596
1.5 Belanja Bantuan Sosial/Social Assistance Expenditure	404 400 000	519 600 000
1.6 Belanja Bagi Hasil kepada Provinsi/Kabupaten/Kota / Expenditure Sharing Fund to Province/Regencies/Municipalities	696 572 320	1 316 529 600
1.7 Belanja Bantuan Keuangan kepada Provinsi/Kabupaten/Kota / Financial Aid Expenditure to Province/Regencies/Municipalities	108 327 635 280	118 568 221 467
1.8 Belanja Tidak Terduga/ Unexpected Expenditures	-	522 925 528
2. Belanja Langsung/Direct Expenditure	547 017 227 390	597 850 348 454
2.1 Belanja Pegawai/Personnel Expenditure	98 486 943 526	96 246 875 929
2.2 Belanja Barang dan Jasa/Goods and Services Expenditures	226 320 473 912	203 930 430 248
2.3 Belanja Modal/Capital Expenditures	222 209 809 952	297 673 042 277
Jumlah / Total	900 575 703 006	987 162 374 109

Sumber/Source: Badan Keuangan Daerah Kabupaten Kepulauan Mentawai/ Finance Agency of Kepulauan Mentawai Regency

03

Penduduk dan Ketenagakerjaan

Population and Employment

596



851

Pengangguran

1.981



2.450

Bersekolah

426



Mengurus rumah tangga

4.173

26.930



Bekerja

20.271

52,1%

47,9%

33,1% (≥15 tahun)

30,7% (≥15 tahun)

Total
LAKI-LAKI
47.916
jiwa



Total
PEREMPUAN
44.105
jiwa



PENJELASAN TEKNIS

1. Sumber utama data kependudukan adalah sensus penduduk yang dilaksanakan setiap sepuluh tahun sekali. Sensus penduduk telah dilaksanakan sebanyak enam kali sejak Indonesia merdeka, yaitu tahun 1961, 1971, 1980, 1990, 2000, dan 2010. Di dalam sensus penduduk, pencacahan dilakukan terhadap seluruh penduduk yang berdomicili di wilayah teritorial Indonesia termasuk warga negara asing kecuali anggota korps diplomatik negara sahabat beserta keluarganya. Metode pengumpulan data dalam sensus dilakukan dengan wawancara antara petugas sensus dengan responden dan juga melalui sensus online yang pertama kali dilaksanakan tahun 2020. Pencatatan penduduk menggunakan konsep usual residence, yaitu konsep di mana penduduk biasa bertempat tinggal. Bagi penduduk yang bertempat tinggal tetap dicacah di mana mereka biasa tinggal, sedangkan untuk penduduk yang tidak bertempat tinggal tetap dicacah di tempat di mana mereka ditemukan petugas sensus pada malam 'Hari Sensus'. Termasuk penduduk yang tidak bertempat tinggal tetap adalah tuna wisma, awak kapal berbendera Indonesia, penghuni perahu/rumah

TECHNICAL NOTES

1. *Population Census is the main source of demographic data which is held once a decade. Population Census has been conducted six times since Indonesia's independence: 1961, 1971, 1980, 1990, 2000, and 2010. The population census enumerates all people who reside in the territory of Indonesia including foreign people except for the diplomatic corp members and their families. The collection method of population census data is by direct or online interview. The latter is first introduced in the oncoming 2020 census. Enumeration of the population uses the concept of "usual residence", which refers to the concept of "places where people usually live". De jure was applied to the permanent residents, while de facto was applied to non-permanent residents. The permanent residents were enumerated in place where they normally live, the non-permanent residents were enumerated where they were found by the enumerators, on the night of 'Census Date'. The non permanent residents include homeless people, ship crew, boat people, remote area community, and internally displaced persons. Those who had permanent residence and had been travelling away from their home for six months or*

apung, masyarakat terpencil/terasing, dan pengungsi. Bagi mereka yang mempunyai tempat tinggal tetap dan sedang bepergian ke luar wilayah lebih dari enam bulan, tidak dicacah di tempat tinggalnya, tetapi dicacah di tempat tujuannya. Untuk tahun yang tidak dilaksanakan sensus penduduk, data kependudukan diperoleh dari hasil proyeksi penduduk. Proyeksi penduduk merupakan suatu perhitungan ilmiah yang didasarkan pada asumsi dari komponen-komponen perubahan penduduk, yaitu kelahiran, kematian, dan migrasi. Proyeksi penduduk Indonesia 2010–2035 menggunakan data dasar penduduk hasil SP2010.

2. Penduduk Indonesia adalah semua orang yang berdomisili di wilayah teritorial Indonesia selama 6 bulan atau lebih dan atau mereka yang berdomisili kurang dari 6 bulan tetapi bertujuan menetap.
3. Laju pertumbuhan penduduk adalah angka yang menunjukkan persentase pertambahan penduduk dalam jangka waktu tertentu.
4. Kepadatan penduduk adalah rasio banyaknya penduduk per kilometer persegi.
5. Rasio jenis kelamin adalah perbandingan antara penduduk

more were not enumerated in their permanent place, but in the place where they were during the census. For the periods where the population census is not conducted, population projection is done to estimate population during those years. The population projection is an estimate based on the demographic components, such as birth, death, and migration. Indonesia's 2010–2035 population projection used the 2010 Population Census as the base population.

2. *The population of Indonesia are all people who reside in the territory of Indonesia and have stayed for six months or longer, and those who have stayed shorter but intended to stay to reside more than six months.*
3. *Population growth rate is the percentage of population growth in a particular time interval.*
4. *Population density is number of people reside in a squared kilometer area.*
5. *Sex Ratio is the number of males divided to the number of females in a specific area and time.*

laki-laki dan penduduk perempuan pada suatu wilayah dan waktu tertentu. Biasanya dinyatakan dengan banyaknya penduduk laki-laki untuk 100 penduduk perempuan.

Sex ratio is commonly expressed as the number of one male for every 100 females.

6. Distribusi penduduk adalah pola persebaran penduduk di suatu wilayah, baik berdasarkan batas-batas geografis maupun berdasarkan batas-batas administrasi pemerintahan.
 7. Komposisi penduduk adalah pola persebaran penduduk menurut karakteristiknya, contoh: penduduk menurut kelompok umur, penduduk menurut jenis kelamin.
 8. Penduduk usia kerja adalah penduduk yang berumur 15 tahun ke atas.
 9. Angkatan kerja adalah penduduk usia kerja (15 tahun ke atas) yang bekerja, punya pekerjaan namun sementara tidak bekerja, dan pengangguran (namun aktif mencari kerja).
 10. Bekerja adalah kegiatan ekonomi yang dilakukan oleh seseorang dengan maksud memperoleh atau membantu memperoleh pendapatan atau keuntungan dan lamanya bekerja paling sedikit 1 jam secara terus menerus dalam seminggu yang lalu (termasuk pekerja keluarga tanpa upah yang membantu dalam suatu usaha/kegiatan ekonomi).
6. *Population distribution is a pattern that shows how residents are distributed by geographical or territorial borders.*
 7. *Population composition is a pattern showing how residents are distributed by certain characteristics such as age group and sex.*
 8. *Working age residents are those aging at least 15 years old.*
 9. *Labor force are resident aging at least 15 years, working or temporarily not working or unemployed (but actively searching for job).*
 10. *Working is an economic activity conducted to earn income or help earn income or benefit and held at least 1 hour interrupted in the recent week. Therefore, household members who unpaidly work to help other household member to earn money may be classified as working.*

11. Jumlah jam kerja seluruhnya adalah jumlah jam kerja yang digunakan untuk bekerja (tidak termasuk jam kerja istirahat resmi dan jam kerja yang digunakan untuk hal-hal di luar pekerjaan).
 12. Lapangan usaha adalah bidang kegiatan dari pekerjaan/ tempat bekerja di mana seseorang bekerja. Klasifikasi lapangan usaha mengikuti Klasifikasi Baku Lapangan Usaha Indonesia (KBLI) dalam 1 digit.
 13. Status pekerjaan adalah kedudukan seseorang dalam Unit usaha/kegiatan dalam melakukan pekerjaan.
 14. Berusaha sendiri adalah bekerja atau berusaha dengan menanggung risiko secara ekonomis, yaitu dengan tidak kembalinya ongkos produksi yang telah dikeluarkan dalam rangka usahanya tersebut, serta tidak menggunakan pekerja dibayar maupun pekerja tak dibayar, termasuk yang sifat pekerjaannya memerlukan teknologi atau keahlian khusus.
 15. Berusaha dibantu buruh tidak tetap/buruh tidak dibayar adalah bekerja atau berusaha atas risiko sendiri, dan menggunakan buruh/pekerja tak dibayar dan atau buruh/pekerja tidak tetap.
 16. Berusaha dibantu buruh tetap/buruh dibayar adalah berusaha atas risiko sendiri dan mempekerjakan paling sedikit satu orang buruh/pekerja tetap yang dibayar
11. *Total working hours is the total hours spent by somebody to perform all jobs (excluding the time used for other activities which are not classified as work).*
 12. *Industry is a field of a person's activity or establishment. The classification of industries follows one-digit Indonesia Standard Industrial Classification (KBLI).*
 13. *Employment status is the status of a person in his work or the establishment in which he is employed.*
 14. *Own-account worker is a person who works at his own risk (fail to recover production cost) and does not employ any paid or unpaid worker, despite the intensiveness of technology and special skills for the work.*
 15. *Employer assisted by temporary workers/unpaid worker is a person who works at his own risk and assisted by temporary worker/unpaid worker.*
 16. *Employer assisted by permanent workers/paid workers is a person who does his business at her/ his own risk at least one assisted by paid permanent worker.*

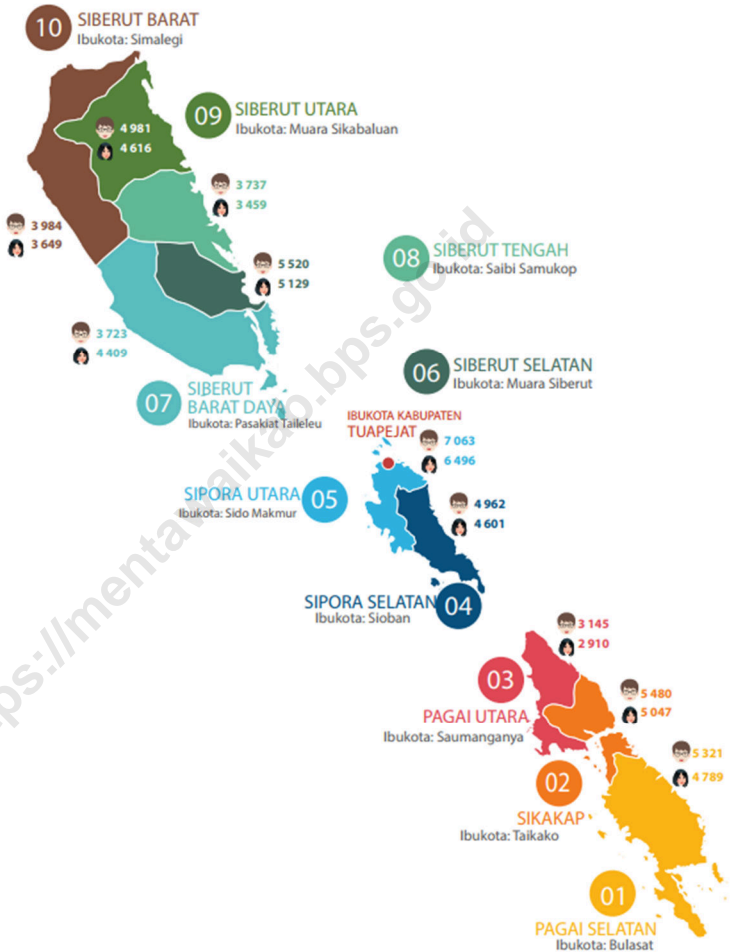
17. Buruh/karyawan/pegawai adalah seseorang yang bekerja pada orang lain atau instansi/kantor/perusahaan secara tetap dengan menerima upah/gaji baik berupa uang maupun barang. Buruh yang tidak mempunyai majikan tetap, tidak digolongkan sebagai buruh/karyawan, tetapi sebagai pekerja bebas. Seseorang dianggap memiliki majikan tetap jika memiliki 1 (satu) majikan (orang/rumah tangga) yang sama dalam sebulan terakhir, khusus pada sektor bangunan batasannya tiga bulan. Apabila majikannya instansi/lembaga, boleh lebih dari satu.
18. Pekerja bebas adalah seseorang yang bekerja pada orang lain/majikan/institusi yang tidak tetap (lebih dari 1 majikan dalam sebulan terakhir) di usaha pertanian baik berupa usaha rumah tangga maupun bukan usaha rumah tangga, ataupun di nonpertanian atas dasar balas jasa dengan menerima upah atau imbalan baik berupa uang maupun barang, dan baik dengan sistem pembayaran harian maupun borongan.
17. *Employee is a person who work permanently for an employer (institution/office/company) and earns some money/cash or goods as wage/salary. Someone who does not work for one permanent employer is not categorized as a labor/employee but casual worker. An employee or labor is said to work for one permanent employer if the employer is the same person/household for 1 month, except for construction sector which requires 3 months. A person is still said as worker/labor/employess if he/she works for one or more institution/firm.*
18. *Casual employee is a person who does not work permanently for other people/employer/ institution (more than 1 employer during the last 1 Month) in agricultural sector, either home industry or not home industry, or in non-agricultural sector based on remuneration paid with money or Goods, and based on daily or contact payment system.*

Gambar/Figure 3.1
Persentase Penduduk Menurut Kecamatan di Kabupaten Kepulauan Mentawai, 2019/
Percentage of Total Population Subdistrict in Kepulauan Mentawai Regency, 2019



Catatan/Note: Data dari Hasil Proyeksi Penduduk Indonesia 2010 - 2035
 Sumber/Source: Dinas Kependudukan dan Pencatatan Sipil Kabupaten Kepulauan Mentawai/Population and Civil Registration Agency of Kepulauan Mentawai Regency

Gambar/Figure 3.2
Jumlah Penduduk Menurut Kecamatan dan Jenis Kelamin di Kabupaten Kepulauan
Mentawai, 2019/
Population by Subdistrict and Sex in Kepulauan Mentawai Regency, 2019

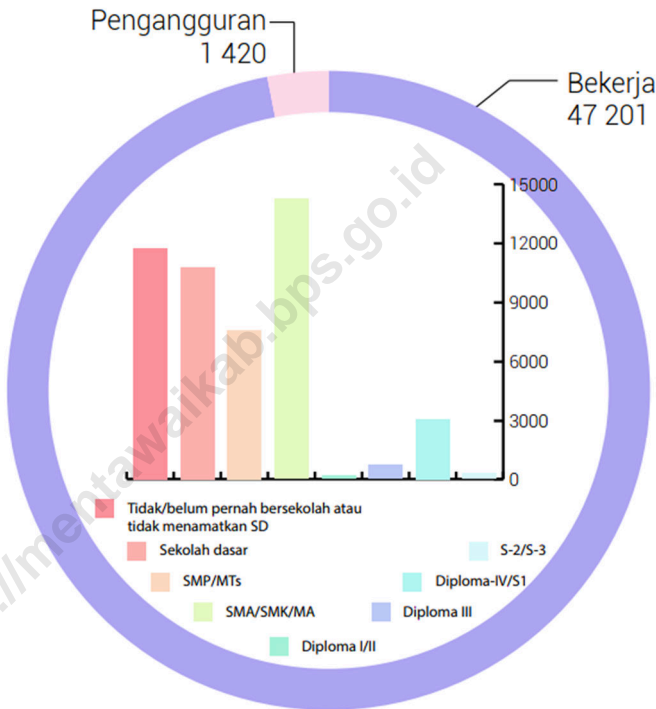


Catatan/Note: ...
 Sumber/Source: BPS – Proyeksi Penduduk 2015 - 2045 / Statistics Indonesia – Population Projection 2015 - 2045

Gambar/Figure 3.3

Penduduk Berusia 15 Tahun ke Atas yang Termasuk Angkatan Kerja Menurut Pendidikan Tertinggi yang Ditamatkan dan Jenis Kegiatan Selama Seminggu yang Lalu, 2019/

Population Aging 15 Years and Above and are Economically Active by Education Attainment and Type of Activity During the Previous Week, 2019



Catatan/Note: ...

Sumber/Source: BPS – Survei Angkatan Kerja Nasional Agustus 2019 / Statistics Indonesia – National Labor Force Survey August, 2019

3.1 PENDUDUK/POPULATION

Tabel 3.1.1 Penduduk, Laju Pertumbuhan Penduduk, Distribusi Persentase Penduduk Kepadatan Penduduk, Rasio Jenis Kelamin Penduduk Menurut Kecamatan di Kabupaten Kepulauan Mentawai di Kabupaten Kepulauan Mentawai, 2019/
Population, Population Growth Rate, Percentage Distribution of Population, Population Density, and Population Sex Ratio by Subdistrict in Kepulauan Mentawai Regency in Kepulauan Mentawai Regency, 2019

Kecamatan Subdistrict	Penduduk Population	Persentase Penduduk Percentage of Total Population (%)
(1)	(2)	(3)
1. Pagai Selatan	10 110	10,99
2. Sikakap	10 527	11,44
3. Pagai Utara	6 055	6,58
4. Sipora Selatan	9 563	10,39
5. Sipora Utara	13 559	14,73
6. Siberut Selatan	10 649	11,57
7. Siberut Barat Daya	7 132	7,75
8. Siberut Tengah	7 196	7,82
9. Siberut Utara	9 597	10,43
10. Siberut Barat	7 633	8,29
Kepulauan Mentawai	92 021	100,00
Hasil Registrasi¹	88 845	100,00
Hasil Proyeksi²	92 021	100,00

Bersambung ke halaman berikutnya/extended to the next page

Lanjutan kolom Tabel/column extension of Table 3.1.1

Kecamatan Subdistrict	Kepadatan Penduduk Population density (jiwa per km² / persons per sq.km)	Rasio Jenis Kelamin Penduduk Population sex ratio
(1)	(4)	(5)
1. Pagai Selatan	11,22	111
2. Sikakap	37,81	109
3. Pagai Utara	17,70	108
4. Sipora Selatan	35,62	108
5. Sipora Utara	35,39	109
6. Siberut Selatan	20,95	108
7. Siberut Barat Daya	10,99	109
8. Siberut Tengah	9,73	108
9. Siberut Utara	11,76	108
10. Siberut Barat	6,79	109
Kepulauan Mentawai	15,31	109
Hasil Registrasi¹
Hasil Proyeksi²	15,31	109

Sumber/Source: ¹ Dinas Kependudukan dan Pencatatan Sipil Kabupaten Kepulauan Mentawai/Population and Civil Registration Agency of Kepulauan Mentawai Regency

² Hasil Proyeksi Penduduk Indonesia 2010 – 2035/BPS - Statistics Indonesia – Population Projection 2010 - 2035

**Tabel 3.1.2 Jumlah Penduduk Menurut Kecamatan dan Jenis Kelamin di Kabupaten Kepulauan Mentawai, 2019/
Population by Subdistrict and Sex in Kepulauan Mentawai Regency, 2019**

Kecamatan Subdistrict	Jenis Kelamin / Sex		
	Laki-laki Male	Perempuan Female	Jumlah Total
(1)	(2)	(3)	(4)
1. Pagai Selatan	5 321	4 789	10 110
2. Sikakap	5 480	5 047	10 527
3. Pagai Utara	3 145	2 910	6 055
4. Sipora Selatan	4 962	4 601	9 563
5. Sipora Utara	7 063	6 496	13 559
6. Siberut Selatan	5 520	5 129	10 649
7. Siberut Barat Daya	3 723	3 409	7 132
8. Siberut Tengah	3 737	3 459	7 196
9. Siberut Utara	4 981	4 616	9 597
10. Siberut Barat	3 984	3 649	7 633
Kepulauan Mentawai	47 916	44 105	92 021

Sumber/source: BPS – Proyeksi Penduduk Indonesia 2010 – 2035/BPS - Statistics Indonesia – Population Projection 2010 - 2035

**Tabel 3.1.3 Jumlah Penduduk Menurut Kelompok Umur dan Jenis Kelamin di Kabupaten Kepulauan Mentawai, 2019/
Population by Age Group and Sex in Kepulauan Mentawai Regency, 2019**

Kelompok Umur <i>Age Group</i>	Jenis Kelamin <i>Sex</i>		
	Laki-laki <i>Male</i>	Perempuan <i>Female</i>	Jumlah <i>Total</i>
(1)	(2)	(3)	(4)
0-4	5 991	5 908	11 899
5-9	5 884	5 612	11 496
10-14	5 057	4 609	9 666
15-19	4 012	3 742	7 754
20-24	4 012	3 783	7 795
25-29	3 744	3 568	7 312
30-34	3 717	3 477	7 194
35-39	3 243	2 968	6 211
40-44	3 162	2 645	5 807
45-49	2 568	2 198	4 766
50-54	1 995	1 829	3 824
55-59	1 521	1 384	2 905
60-64	1 559	1 359	2 918
64-69	856	574	1 430
70-74	356	250	606
75+	239	199	438

Sumber/source: BPS – Proyeksi Penduduk Indonesia 2010 – 2035/ BPS - Statistics Indonesia – Population Projection 2010 - 2035

Tabel 3.1.4 Jumlah Penduduk Menurut Kelompok Usia, Kecamatan dan Jenis Kelamin di Kabupaten Kepulauan Mentawai, 2019/
Population by Age Group, Subdistrict and Sex in Kepulauan Mentawai Regency, 2019

Kelompok Umur <i>Age Group</i>	Pagai Selatan			Sikakap		
	Laki-laki <i>Male</i>	Perempuan <i>Female</i>	Jumlah <i>Total</i>	Laki-laki <i>Male</i>	Perempuan <i>Female</i>	Jumlah <i>Total</i>
(1)	(2)	(3)	(4)	(5)	(6)	(7)
0-4	661	718	1 379	617	560	1 177
5-9	639	609	1 248	611	505	1 116
10-14	533	411	944	605	596	1 201
15-19	382	320	702	599	562	1 161
20-24	484	463	947	460	408	868
25-29	451	372	823	385	367	752
30-34	400	360	760	392	386	778
35-39	337	332	669	370	328	698
40-44	355	286	641	375	331	706
45-49	325	289	614	317	282	599
50-54	288	196	484	229	237	466
55-59	148	151	299	177	185	362
60-64	157	142	299	167	143	310
64-69	81	72	153	97	67	164
70-74	50	36	86	41	48	89
75+	30	32	62	38	42	80

Bersambung ke halaman berikutnya/*extended to the next page*

Lanjutan kolom Tabel/column extension of Table 3.1.4

Kelompok Umur Age Group	Pagai Utara			Sipora Selatan		
	Laki-laki Male	Perempuan Female	Jumlah Total	Laki-laki Male	Perempuan Female	Jumlah Total
(1)	(8)	(9)	(10)	(11)	(12)	(13)
0-4	410	399	809	516	461	977
5-9	420	401	821	573	592	1 165
10-14	279	279	558	473	458	931
15-19	232	179	411	360	352	712
20-24	267	259	526	400	348	748
25-29	246	231	477	398	324	722
30-34	224	178	402	341	354	695
35-39	211	164	375	371	354	725
40-44	172	171	343	400	337	737
45-49	172	158	330	310	264	574
50-54	145	144	289	255	237	492
55-59	125	113	238	201	168	369
60-64	98	110	208	132	166	298
64-69	80	65	145	129	117	246
70-74	43	29	72	58	47	105
75+	21	30	51	45	22	67

Bersambung ke halaman berikutnya/extended to the next page

Lanjutan kolom Tabel/column extension of Table 3.1.4

Kelompok Umur Age Group	Sipora Utara			Siberut Selatan		
	Laki-laki Male	Perempuan Female	Jumlah Total	Laki-laki Male	Perempuan Female	Jumlah Total
(1)	(14)	(15)	(16)	(17)	(18)	(19)
0-4	886	871	1 757	652	631	1 283
5-9	755	725	1 480	668	650	1 318
10-14	608	576	1 184	691	649	1 340
15-19	576	673	1 249	614	584	1 198
20-24	697	664	1 361	466	423	889
25-29	753	731	1 484	348	386	734
30-34	713	624	1 337	380	377	757
35-39	540	445	985	344	322	666
40-44	408	317	725	342	300	642
45-49	335	275	610	254	252	506
50-54	257	246	503	229	193	422
55-59	193	154	347	172	147	319
60-64	177	127	304	215	142	357
64-69	97	40	137	92	35	127
70-74	38	9	47	36	24	60
75+	30	19	49	17	14	31

Bersambung ke halaman berikutnya/extended to the next page

Lanjutan kolom Tabel/column extension of Table 3.1.4

Kelompok Umur Age Group	Siberut Barat Daya			Siberut Tengah		
	Laki-laki Male	Perempuan Female	Jumlah Total	Laki-laki Male	Perempuan Female	Jumlah Total
(1)	(20)	(21)	(22)	(23)	(24)	(25)
0-4	508	518	1 026	566	575	1 141
5-9	487	487	974	551	497	1 048
10-14	417	364	781	433	397	830
15-19	237	205	442	286	251	537
20-24	267	255	522	258	268	526
25-29	272	312	584	258	233	491
30-34	303	228	531	260	271	531
35-39	235	227	462	235	220	455
40-44	249	245	494	217	181	398
45-49	256	211	467	156	144	300
50-54	157	146	303	116	118	234
55-59	131	94	225	127	108	235
60-64	131	74	205	158	148	306
64-69	63	26	89	77	36	113
70-74	7	10	17	22	6	28
75+	3	7	10	17	6	23

Bersambung ke halaman berikutnya/extended to the next page

Lanjutan kolom Tabel/column extension of Table 3.1.4

Kelompok Umur Age Group	Siberut Utara			Siberut Barat		
	Laki-laki Male	Perempuan Female	Jumlah Total	Laki-laki Male	Perempuan Female	Jumlah Total
(1)	(26)	(27)	(28)	(29)	(30)	(31)
0-4	621	576	1 197	554	599	1 153
5-9	627	614	1 241	553	532	1 085
10-14	536	466	1 002	482	413	895
15-19	435	355	790	291	261	552
20-24	400	399	799	313	296	609
25-29	345	314	659	288	298	586
30-34	381	400	781	323	299	622
35-39	342	337	679	258	239	497
40-44	360	274	634	284	203	487
45-49	255	208	463	188	115	303
50-54	200	183	383	119	129	248
55-59	148	178	326	99	86	185
60-64	173	184	357	151	123	274
64-69	89	76	165	51	40	91
70-74	42	32	74	19	9	28
75+	27	20	47	11	7	18

Sumber/source: BPS – Proyeksi Penduduk Indonesia 2010 – 2035/ Statistics Indonesia – Population Projection 2010 - 2035

Tabel 3.1.5 Persentase Penduduk Menurut Kelompok Usia Sekolah dan Partisipasi Sekolah di Kabupaten Kepulauan Mentawai, 2019/
Percentage of Population by Schooling Age Group and Schooling Participation in Kepulauan Mentawai Regency, 2019

Kelompok Usia Sekolah <i>Schooling Age Group</i>	Belum Pernah Sekolah <i>Never Participate Schooling</i>	Masih Bersekolah <i>Currently Schooling</i>	Tidak Bersekolah Lagi <i>Have Completed Schooling</i>	Jumlah Total <i>Total</i>
(1)	(2)	(4)	(5)	(6)
5-6	65,36	34,64	0,00	100,00
7-12	0,00	99,68	0,32	100,00
13-15	0,00	98,39	1,61	100,00
16-18	0,00	71,29	28,71	100,00
19-24	0,00	21,00	79,00	100,00
> 25	5,90	1,40	92,70	100,00

Sumber/source: BPS – Survei Sosial Ekonomi Nasional 2019 / BPS - *Statistics Indonesia – National Socio-Economic Survey, 2019*

3.2 KETENAGAKERJAAN / EMPLOYMENT

**Tabel 3.2.1 Penduduk Berusia 15 Tahun ke Atas Menurut Jenis Kegiatan Selama Seminggu yang Lalu dan Jenis Kelamin di Kabupaten Kepulauan Mentawai, 2019/
Population Aging 15 Years and Above by Type of Activities During the Previous Week and Sex in Kepulauan Mentawai Regency, 2019**

Jenis Kegiatan <i>Type of Activity</i>	Jenis Kelamin <i>Sex</i>		Jumlah <i>Total</i>
	Laki-laki <i>Male</i>	Perempuan <i>Female</i>	
(1)	(2)	(3)	(4)
Angkatan Kerja/ <i>Economically Active</i>	27 499	21 122	48 621
Bekerja/ <i>working</i>	26 930	20 271	47 201
Pengangguran Terbuka/ <i>Unemployed</i>	569	851	1 420
Bukan Angkatan Kerja/ <i>Not economically active</i>	2 965	7 159	10 124
Bersekolah/ <i>Schooling</i>	1 981	2 450	4 431
Mengurus Rumah Tangga/ <i>Housekeeping</i>	426	4 173	4 599
Lainnya/ <i>others</i>	558	536	1 094
Jumlah/<i>Total</i>	30 464	28 281	58 745

Sumber/source: BPS – Survei Angkatan Kerja Nasional Agustus 2019 / BPS - *Statistics Indonesia – National Labor Force Survey August, 2019*

**Tabel 3.2.2 Penduduk Berusia 15 Tahun ke Atas yang Termasuk Angkatan Kerja Menurut Pendidikan Tertinggi yang Ditamatkan dan Jenis Kegiatan Selama Seminggu yang Lalu di Kabupaten Kepulauan Mentawai, 2019/
*Population Aging 15 Years and Above and are Economically Active by Education Attainment and Type of Activity During the Previous Week in Kepulauan Mentawai Regency, 2019***

Pendidikan Tertinggi yang Ditamatkan <i>Educational Attainment</i>	Angkatan Kerja <i>Economically active</i>		
	Bekerja <i>Working</i>	Pengangguran <i>Unemployed</i>	Jumlah <i>Total</i>
(1)	(2)	(3)	(4)
Tidak/belum pernah bersekolah atau tidak menamatkan SD <i>Never participate schooling or not completing primary education</i>	11 753	-	11 753
Sekolah dasar <i>primary school</i>	10 781	-	10 781
SMP/MTs <i>Junior high school</i>	7 534	62	7 596
SMA/SMK/MA <i>Senior high school</i>	13 074	1 178	14 252
Diploma I/II <i>1st or 2nd (lower) Associate Degree</i>	168	-	168
Diploma III <i>3rd (higher) Associate Degree</i>	710	-	710
Diploma-IV/S1 <i>Bachelor Degree</i>	2 900	180	3 080
S-2/S-3 <i>Master or Doctoral Degree</i>	281	-	281
Jumlah/Total	47 201	1 420	48 621

Sumber/source: BPS – Survei Angkatan Kerja Nasional Agustus 2019 / BPS - Statistics Indonesia – National Labor Force Survey August, 2019

Tabel 3.2.3 Penduduk Berusia 15 Tahun ke Atas yang Bekerja Selama Seminggu yang Lalu Menurut Status Pekerjaan Utama dan Jenis Kelamin di Kabupaten Kepulauan Mentawai, 2019/
Population Aging 15 Years or above and Working During the Previous Week by Main Employment Status and Sex in Kepulauan Mentawai Regency, 2019

Status Pekerjaan Utama Main Employment Status	Laki-laki Male	Perempuan Female	Jumlah Total
(1)	(2)	(3)	(4)
Berusaha sendiri <i>Own account worker</i>	5 976	2 529	8 505
Berusaha dibantu buruh tidak tetap/buruh tidak dibayar <i>Employer assisted by temporary/unpaid worker</i>	9 326	3 982	13 308
Berusaha dibantu buruh tetap/dibayar <i>Employer assisted by permanent/paid worker</i>	150	23	173
Buruh/karyawan/pegawai <i>Employee</i>	5 610	3 870	9 480
Pekerja bebas di pertanian <i>Casual agricultural worker</i>	367	-	367
Pekerja bebas di non pertanian <i>Casual non agricultural worker</i>	1 657	230	1 887
Pekerja keluarga/tidak dibayar <i>Family worker/unpaid worker</i>	3 844	9 637	13 481
Jumlah/Total	26 930	20 271	47 201

Sumber/source: BPS – Survei Angkatan Kerja Nasional Agustus 2019 / BPS - Statistics Indonesia – National Labor Force Survey August, 2019

Tabel 3.2.4 Penduduk Berumur 15 Tahun ke Atas yang Bekerja Selama Seminggu yang Lalu Menurut Kelompok Umur dan Jenis Kelamin di Kabupaten Kepulauan Mentawai, 2019/
Population Aging 15 Years or Above and Working During the Previous Week by Age Group and Sex in Kepulauan Mentawai Regency, 2019

Kelompok Umur Age Group	Laki-laki Male	Perempuan Female	Jumlah Total
(1)	(2)	(3)	(4)
15-19	885	1 125	2 010
20-24	3 511	2 056	5 567
25-29	3 795	2 381	6 176
30-34	3 609	3 031	6 640
35-39	3 351	2 662	6 013
40-44	2 932	2 304	5 236
45-49	2 688	1 997	4 685
50-59	2 081	1 809	3 890
55-59	1 560	1 157	2 717
60+	2 518	1 749	4 267

Sumber/source: BPS – Survei Sosial Ekonomi Nasional 2019 / BPS - Statistics Indonesia – National Socio-Economic Survey, 2019

Tabel 3.2.5 Penduduk Berumur 15 Tahun ke Atas yang Bekerja Selama Seminggu yang Lalu Menurut Lapangan Pekerjaan Utama dan Jenis Kelamin di Kabupaten Kepulauan Mentawai, 2019/
Population Aging 15 Years or Above and Working During the Previous Week by Main Industry and Sex in Kepulauan Mentawai Regency, 2019

Lapangan Pekerjaan Utama <i>Main Industry</i>	Laki-laki <i>Male</i>	Perempuan <i>Female</i>	Jumlah <i>Total</i>
(1)	(2)	(3)	(4)
1	17 825	12 800	30 625
2	2 013	508	2 521
3	7 092	6 963	14 055

Catatan/Notes:

1. Pertanian, Kehutanan, Perburuan dan Perikanan/*Agriculture, Forestry, Hunting and Fishery*
2. Industri Pengolahan/*Manufacturing*
3. Jasa-jasa/*Services*

Sumber/source: BPS – Survei Sosial Ekonomi Nasional 2019 /BPS - *Statistics Indonesia – National Socio-Economic Survey, 2019*

Gambaran situasi kesehatan di Kepulauan Mentawai

Kasus penyakit

versus

Tenaga dan Fasilitas kesehatan

04

Sosial dan Kesejahteraan Rakyat Social and Welfare

Campak **4** kasus

Pneumonia **16** kasus

Kusta **1** kasus

TB Paru **197** kasus

Malaria (suspek) **238** kasus

Diare **864** kasus

DBD **54** kasus

151 Dukun Bermitra

20 AHLI GIZI

20 APOTEKER

27 DOKTER

74 BIDAN

184 PERAWAT

15 PUSKESMAS

tersebar 1 sampai 2 unit
di tiap kecamatan

35 PUSKESMAS PEMBANTU

tersebar hampir di
seluruh wilayah desa

1 Rumah Sakit
Umum Daerah

berlokasi di
Ibukota Kabupaten

Jumlah tenaga kesehatan
mencakup 16 Dokter, 50 perawat
2 apoteker dan 4 ahli gizi yang
bertugas di RSUD

Tersebar di 8 kecamatan
(kecuali Pagai Utara
dan Siberut Tengah)



PENJELASAN TEKNIS

1. Tidak/belum pernah sekolah adalah mereka yang tidak pernah atau belum pernah terdaftar dan tidak pernah atau belum pernah aktif mengikuti pendidikan di suatu jenjang pendidikan formal. Termasuk juga yang tamat/belum tamat taman kanak-kanak tetapi tidak melanjutkan ke sekolah dasar.
2. Masih bersekolah adalah mereka yang terdaftar dan aktif mengikuti pendidikan formal dan nonformal (Paket A, B, atau C), baik pendidikan dasar, menengah maupun pendidikan tinggi. Bagi mahasiswa yang sedang cuti dianggap masih bersekolah.
3. Tidak bersekolah lagi adalah mereka yang pernah terdaftar dan aktif mengikuti pendidikan di suatu jenjang pendidikan formal dan nonformal (Paket A, B, atau C), tetapi pada saat pencacahan tidak lagi terdaftar dan tidak aktif mengikuti pendidikan.
4. Tamat sekolah adalah menyelesaikan pelajaran yang ditandai dengan lulus ujian akhir pada kelas atau tingkat terakhir suatu jenjang pendidikan di sekolah negeri maupun swasta dengan mendapatkan tanda tamat belajar/ijazah. Seseorang yang belum mengikuti pelajaran pada kelas tertinggi tetapi telah mengikuti ujian akhir dan lulus dianggap tamat sekolah.

TECHNICAL NOTES

1. *Not/never participating schooling means that someone never enroll at certain level of formal education, i.e primary, secondary, and tertiary education. Those who only complete kindergarten education is considered not/never participate schooling.*
2. *Currently participating schooling means that someone is currently enrolled at primary, secondary, or tertiary education, including non-formal education i.e package A, package B, or package C. College student who postpones his/her study is considered as attending school.*
3. *Complete schooling means that someone had enrolled and participated in certain level of formal or non-formal education in the past including package A, package B, or package C, but currently does not attend school anymore.*
4. *Completed particular level of education means that someone has completed particular level of education in private or public school and obtained graduation certificate/diploma. Someone who has never attended the highest grade but passed the final exam is considered as completed particular level of education.*

5. Dapat membaca dan menulis artinya dapat membaca dan menulis kata-kata/kalimat sederhana dengan suatu aksara tertentu.
 6. Jalur Pendidikan di Indonesia terdiri atas 1) pendidikan formal, 2) pendidikan nonformal, dan 3) pendidikan informal (Undang-Undang No. 20 Tahun 2013 tentang Sistem Pendidikan Nasional).
 7. Jenjang Pendidikan Formal terdiri atas pendidikan dasar, pendidikan menengah, dan pendidikan tinggi. Jenis pendidikan yang diajarkan mencakup pendidikan umum, kejuruan, akademik, profesi, vokasi, keagamaan, dan khusus.
5. *Literate means to be able to read and write at least a simple sentence in any letter of alphabets.*
 6. *Indonesian education phases consist of 1) a formal education, 2) non-formal education, and 3) informal education (Law No. 20 Year 2013 about The National Education System).*
 7. *Formal education levels consist of primary, secondary, and high education. Types of education provided include general, vocational, academic, professional, religious, and specific education.*

Pendidikan Dasar berbentuk Sekolah Dasar (SD) dan Madrasah Ibtidaiyah (MI) atau bentuk lain yang sederajat serta Sekolah Menengah Pertama (SMP) dan Madrasah Tsanawiyah (MTs), atau bentuk lain yang sederajat.

Pendidikan Menengah berbentuk Sekolah Menengah Atas (SMA), Madrasah Aliyah (MA), Sekolah Menengah Kejuruan (SMK), dan Madrasah Aliyah Kejuruan (MAK), atau bentuk lain yang sederajat.

Pendidikan Tinggi merupakan jenjang pendidikan setelah pendidikan menengah yang mencakup program pendidikan diploma, sarjana, magister, spesialis, dan doktor.

Primary education takes place in SD and MI or equivalent programs such as package A and SMP and MTs, or other equivalent programs such as package B.

Secondary education takes place in SMA, MA, SMK, and MAK, or other equivalent programs such as package C.

High education is an advanced education after secondary level which provides associate, bachelor, master, specialist, and doctoral degrees and held in college.

yang diselenggarakan oleh perguruan tinggi. Perguruan tinggi dapat berbentuk akademi, politeknik, sekolah tinggi, institut, atau universitas.

Colleges include academy, polytechnic, advanced school, institute, and university.

8. Rumah Sakit adalah tempat pemeriksaan dan perawatan kesehatan, biasanya berada di bawah pengawasan dokter/tenaga medis, yang melayani penderita yang sakit untuk berobat rawat jalan atau rawat inap.
 9. Rumah Sakit Bersalin adalah rumah sakit khusus untuk persalinan, dilengkapi pelayanan spesialis pemeriksaan kehamilan, persalinan, rawat inap dan rawat jalan ibu dan anak yang berada di bawah pengawasan dokter spesialis kandungan.
 10. Rumah Bersalin adalah sarana pelayanan kesehatan dengan izin sebagai rumah bersalin, dilengkapi pelayanan pemeriksaan kehamilan, persalinan serta pemeriksaan ibu dan anak yang berada di bawah pengawasan bidan senior.
 11. Poliklinik adalah sarana kesehatan yang dipakai untuk pelayanan berobat jalan, biasanya berada di bawah pengawasan dokter/tenaga medis.
 12. Puskesmas (Pusat Kesehatan Masyarakat) adalah Unit pelaksana teknis dinas kesehatan kabupaten/ kota yang mempunyai fungsi utama sebagai penyelenggara pelayanan kesehatan tingkat pertama.
8. *Hospital is a facility in which inpatient and outpatient are checked and receive medical services under doctor or medical specialist supervision.*
 9. *Maternity hospital is a special facility to treat childbirth and is equipped with specialist, pregnancy inspection, childbirth, inpatient and outpatient services under supervision of an obstetrician*
 10. *Maternity house is a health care facility with a license to provide maternity services and equipped with prenatal care, childbirth and examination of mothers and children under supervision of a senior midwife.*
 11. *Polyclinic is a health facility that provides outpatient services, usually under the control of doctor/medical personnel.*
 12. *Public Health Center (PHC) is technical implementation of health agency service that works as the first-level health service provider for local community.*

Wilayah kerja puskesmas maksimal adalah satu kecamatan dan untuk dapat menjangkau wilayah kerjanya, puskesmas mempunyai jaringan pelayanan yang meliputi Unit Puskesmas Pembantu (Pustu), Unit Puskesmas Keliling (Puskel), dan Unit bidan desa/komunitas (Peraturan Menteri Kesehatan RI No. 75 Tahun 2014 Tentang Pusat Kesehatan Masyarakat).

13. Apotek adalah suatu tempat tertentu yang digunakan untuk melakukan pekerjaan kefarmasian, dan penyaluran/ penjualan obat atau bahan farmasi dan perbekalan kesehatan lainnya kepada masyarakat yang dikelola oleh tenaga apoteker (Peraturan Menteri Kesehatan RI No. 1332 Tahun 2002 Tentang Perubahan Atas Peraturan Menteri Kesehatan RI No. 922/MENKES/PER/X/1993 Tentang Ketentuan dan Tata Cara Pemberian Izin Apotek).
14. Imunisasi adalah memasukkan kuman atau racun penyakit tertentu yang sudah dilemahkan (vaksin) ke dalam tubuh dengan cara disuntik atau diminum (diteteskan dalam mulut) dengan maksud agar terjadi kekebalan tubuh terhadap penyakit tersebut.
15. Keluhan kesehatan adalah keadaan seseorang yang mengalami gangguan kesehatan atau kejiwaan, baik karena penyakit akut, penyakit kronis, kecelakaan, kriminal, atau hal lain.

PHC operates in a scope of subdistrict and assisted by Public Health Sub-centers, Mobile Public Health Centers and Village Midwife Networking to reach especially remote communities (Regulation of the Minister of Health of Indonesia Number 75 Year 2014 about Public Health Center).

13. *Pharmacy is a specific place to conduct pharmaceutical works and distribution/sale of drugs/ pharmaceuticals and other medical supplies to public. A pharmacy is managed by a trained pharmacist (Regulation of the Minister of Health of Indonesia Number 1332 Year 2002 about the Changes of Regulation of the Minister of Health of Indonesia Number 922/MENKES/ PER/X/1993 about Pro-vision and Procedures for Administration of Licensed Pharmacies).*
14. *Immunization is putting enervated microbe of a certain disease into human body by injection or drinking (dropping into mouth) to make the body immune to such disease.*
15. *Health complaint is a condition where a person has health or mental problems because of acute or chronic illness, accidents, crimes, or other factors.*

16. BCG (*Bacillus Calmette Guerin*) merupakan vaksinasi untuk mencegah penyakit TBC, diberikan pada bayi baru lahir atau anak, dengan suntikan pada kulit pangkal lengan atas. Bekas suntikan kemudian akan membentuk tonjolan kecil jaringan parut pada kulit lengan atas. Suntikan BCG diberikan kepada anak sebanyak 1 kali.
17. DPT (*Difteri, Pertusis, Tetanus*) merupakan vaksin untuk mencegah penyakit Difteri, Pertusis, dan Tetanus yang diberikan pada bayi berumur 3 bulan ke atas, dengan suntikan pada paha, diulang 1 bulan dan 2 bulan kemudian, sehingga suntikan imunisasi DPT lengkap pada Sumatera Barat berjumlah 3 kali (kadang-kadang selang waktu antar suntikan bisa lebih dari 1 bulan).
18. Dukun Bermitra adalah anggota masyarakat (pada umumnya wanita) yang mendapat kepercayaan serta memiliki keterampilan dalam menolong persalinan secara tradisional dan memperoleh keterampilan tersebut secara turun temurun, belajar secara praktis atau dengan cara lain yang yang menjurus ke arah peningkatan keterampilan bidan serta melalui petugas kesehatan.
19. Badan Pusat Statistik (BPS) pertama kali melakukan penghitungan jumlah dan persentase penduduk miskin pada tahun 1984. Penghitungan jumlah dan persentase penduduk miskin mencakup periode 1976–1981.
16. BCG (*Bacillus Calmette Guerin*) is a vaccine that prevents TBC disease, given to newborns or children, by injection at skin base of upper arm. Injection shall leave a small bump of scar tissue on the skin of the upper arm. BCG injection is given to children for single time only.
17. DPT (*Diphtheria, Pertussis, Tetanus*) is a vaccine to prevent the diphtheria, pertussis, and tetanus diseases, given to infants aging at least 3 months, with a shot on the thigh, repeated one and two months later, so that the complete DPT immunization for toddler takes 3 times (in some occasion the time interval between injections could be more a month).
18. Traditional birth attendance is community members (generally women) who gained the confidence and skill in attending births traditionally and acquire the skills hereditarily, learning practical or in any other manner that leads toward the improvement of skills.
19. BPS-Statistics Indonesia measured poverty incidence for the first time in 1984. The measurement covered the period of 1976–1981.

Data dasar yang digunakan adalah Survei Sosial Ekonomi Nasional (Susenas) Modul Konsumsi. Sejak itu, setiap tiga tahun sekali BPS secara rutin mengeluarkan data jumlah dan persentase penduduk miskin yang disajikan menurut daerah perkotaan dan perdesaan.

Basic data used to measure poverty were obtained from the results of the National Socio-economic Survey (Susenas)–Consumption Module. Since then BPS-Statistics Indonesia routinely released the figures of poverty incidence once every three years which were presented by urban and rural areas.

20. Untuk mengukur kemiskinan, BPS menggunakan konsep kemampuan memenuhi kebutuhan dasar. Dengan pendekatan ini, kemiskinan dipandang sebagai ketidakmampuan dari sisi ekonomi untuk memenuhi kebutuhan dasar makanan dan bukan makanan yang diukur dari sisi pengeluaran. Metode yang digunakan adalah menghitung Garis Kemiskinan (GK), yang terdiri dari dua komponen yaitu Garis Kemiskinan Makanan (GKM) dan Garis Kemiskinan NonMakanan (GKNM). Penghitungan Garis Kemiskinan dilakukan secara terpisah untuk daerah perkotaan dan perdesaan.
 21. Penduduk miskin adalah penduduk yang memiliki rata-rata pengeluaran per kapita per bulan di bawah Garis Kemiskinan.
 22. Ukuran Kemiskinan
 - a. **Head Count Index** adalah persentase penduduk miskin yang berada di bawah Garis Kemiskinan (GK).
 - b. **Indeks Kedalaman Kemiskinan** merupakan ukuran rata-rata kesenjangan pengeluaran masing-masing
20. *To measure poverty, BPS-Statistics Indonesia has used the concept of basic needs approach. Therefore, poverty is viewed as economic inability to fulfill food and nonfood basic needs which are measured by consumption/expenditure. The method used is calculating poverty line, which consists of two components that are Food Poverty Line (FPL) and Non-Food Poverty Line (NFPL). The poverty line was calculated separately for urban and rural areas.*
 21. *A person whose expenditure per capita per month is below the poverty line is considered to be poor.*
 22. *Poverty Measures*
 - a. **Head Count Index (HCI- P_0)** simply measures the percentage of the population that is counted as poor, often denoted by P_0 .
 - b. **Poverty Gap Index- P_1** measures the extent to which individuals fall below the poverty line (the poverty gaps) as a proportion of the poverty line is wider.

penduduk miskin terhadap garis kemiskinan. Semakin tinggi nilai indeks, semakin jauh rata-rata pengeluaran penduduk dari garis kemiskinan.

- c. **Indeks Keparahan Kemiskinan** memberikan gambaran mengenai penyebaran pengeluaran di antara penduduk miskin. Semakin tinggi nilai indeks, semakin tinggi ketimpangan pengeluaran di antara penduduk miskin.

Foster-Greer-Thorbecke (1984) merumuskan suatu ukuran yang digunakan untuk mengukur tingkat kemiskinan sebagai berikut:

$$P_a = \frac{1}{n} \sum_{i=1}^q \left[\frac{z - y_i}{z} \right]^a$$

Dimana:

- $a = 0, 1, 2$
- $z =$ Garis kemiskinan
- $y_i =$ Rata-rata pengeluaran perkapita sebulan penduduk yang berada di bawah garis kemiskinan ($i = 1, 2, \dots, q$), $y_i < z$
- $q =$ Banyaknya penduduk yang berada di bawah garis kemiskinan
- $n =$ Jumlah penduduk

Jika $a=0$, diperoleh *Head Count Index* (P_0), jika $a=1$ diperoleh indeks kedalaman kemiskinan (*Poverty Gap Index*- P_1) dan jika $a=2$ disebut indeks keparahan kemiskinan (*Poverty Severity Index*- P_2)

- c. **Poverty Severity Index- P_2** describes inequality among the poor. Higher value of the index shows that inequality among the poor is higher.

Foster-Greer-Thorbecke (1984) developed poverty measures that may be written as:

$$P_a = \frac{1}{n} \sum_{i=1}^q \left[\frac{z - y_i}{z} \right]^a$$

where:

- $a = 0, 1, 2$
- $z =$ Poverty line
- $y_i =$ Average expenditure per capita per month of the poor ($i = 1, 2, \dots, q$), $y_i < z$
- $q =$ The number of the poor
- $n =$ the total population

If $a=0$, Head Count Index (P_0) is obtained, if $a=1$ is obtained Poverty Gap Index- P_1 , and if $a=2$ is obtained Poverty Severity Index- P_2 .

23. Indeks Pembangunan Manusia (IPM) adalah ukuran ringkas rata-rata capaian/keberhasilan dimensi utama pembangunan manusia, yaitu: umur panjang dan hidup sehat, mempunyai pengetahuan, dan memiliki standar hidup yang layak.

24. Umur panjang dan hidup sehat digambarkan oleh angka harapan hidup saat lahir (e_0), yaitu jumlah tahun yang diharapkan dapat ditempuh oleh bayi yang baru lahir untuk hidup dengan asumsi bahwa pola angka kematian menurut umur pada saat kelahiran sama sepanjang usia bayi. Pengetahuan diukur melalui indikator rata-rata lama sekolah dan harapan lama sekolah. Rata-rata lama sekolah adalah rata-rata lamanya (tahun) penduduk usia 25 tahun ke atas dalam menjalani pendidikan formal. Harapan lama sekolah didefinisikan sebagai lamanya (tahun) sekolah yang diharapkan akan dirasakan oleh anak pada umur tertentu di masa mendatang. Standar hidup yang layak digambarkan oleh pengeluaran per kapita disesuaikan, yang ditentukan oleh nilai pengeluaran per kapita dan daya beli.

25. IPM adalah rata-rata geometrik dari indeks tiga dimensi:

$$IPM = (I_{\text{kesehatan}} \times I_{\text{pendidikan}} \times I_{\text{pengeluaran}})^{1/3}$$

23. *The Human Development Index (HDI) is a summary measure of average achievement in key dimensions of human development: a long and healthy life, being knowledgeable, and have a decent standard of living.*

24. *A long and healthy life is measured by life expectancy at birth (e_0) that is defined as the number of years a newborn infant could expect to live if prevailing patterns of age-specific mortality rates at the time of birth were to stay the same throughout the infant's life. Knowledge is measured by mean years of schooling and expected years of schooling. Mean years of schooling is the average number of years education received by people ages 25 and older in their lifetime based on education attainment levels of the population converted into years of schooling based on theoretical durations of each level of education attended. Then, expected years of schooling is defined as the number of years schooling that a child of school entrance age can expect to receive if prevailing patterns of age-specific enrolment rates were to stay the same throughout the child's life. Decent standard of living is measured by consumption per capita indicator that is calculated using consumption per capita and purchasing power parity.*

25. *The HDI is the geometric mean of the three-dimensional indices:*

$$HDI = (I_{\text{health}} \times I_{\text{education}} \times I_{\text{income}})^{1/3}$$

Gambar/Figure 4.1

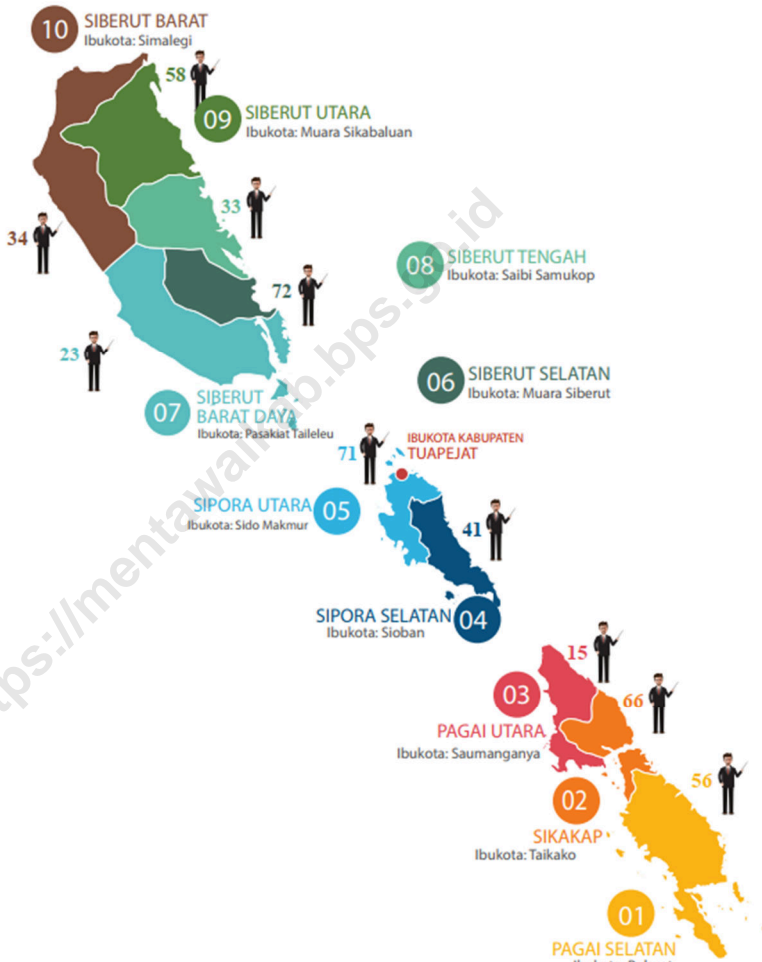
Jumlah Sekolah Menengah Pertama (SMP) di Bawah Kementerian Pendidikan dan Kebudayaan Menurut Kecamatan di Kabupaten Kepulauan Mentawai 2019/2020 /Number of Junior High Schools Managed Under the Ministry of Education and Culture by Subdistrict in Kepulauan Mentawai Regency, 2018/2019 and 2019/2020



Catatan/Note: ¹Jumlah guru termasuk kepala sekolah/The **Total** of teachers includes headmaster
 Sumber/Source: Kementerian Pendidikan dan Kebudayaan, Data Semester Ganjil/Ministry of Educations and Culture, Odd Semester Data

Gambar/Figure 4.2

Jumlah Guru Menengah Pertama (SMP) di Bawah Kementerian Pendidikan dan Kebudayaan Menurut Kecamatan di Kabupaten Kepulauan Mentawai 2019/2020/
Number of Junior High Schools Teacher Managed Under the Ministry of Education and Culture by Subdistrict in Kepulauan Mentawai Regency, 2018/2019 and 2019/2020



Catatan/Note: ¹Jumlah guru termasuk kepala sekolah/*The Total of teachers includes headmaster*
 Sumber/Source: Kementerian Pendidikan dan Kebudayaan, Data Semester Ganjil/*Ministry of Educations and Culture, Odd Semester Data*

4.1 PENDIDIKAN / EDUCATION

Tabel 4.1.1 Jumlah Sekolah, Guru, dan Murid Taman Kanak-kanak (TK) di Bawah Kementerian Pendidikan dan Kebudayaan Menurut Kecamatan di Kabupaten Kepulauan Mentawai, 2018/2019 dan 2019/2020 / Number of Schools, Teachers, and Students in Kindergarten Level Under the Ministry of Education and Culture by Subdistrict in Kepulauan Mentawai Regency, 2018/2019 and 2019/2020

Kecamatan Subdistrict	Sekolah Schools					
	Negeri State		Swasta Private		Jumlah Total	
	2018/ 2019	2019/ 2020	2018/ 2019	2019/ 2020	2018/ 2019	2019/ 2020
(1)	(2)	(3)	(4)	(5)	(6)	(7)
1. Pagai Selatan	...	-	...	13	...	13
2. Sikakap	...	-	...	17	...	17
3. Pagai Utara	...	-	...	11	...	11
4. Sipora Selatan	...	-	...	20	...	20
5. Sipora Utara	...	-	...	20	...	20
6. Siberut Selatan	...	-	...	19	...	19
7. Siberut Barat Daya	...	-	...	20	...	20
8. Siberut Tengah	...	-	...	13	...	13
9. Siberut Utara	...	-	...	12	...	12
10. Siberut Barat	...	-	...	4	...	4
Kepulauan Mentawai	...	-	...	149	...	149

Bersambung ke halaman berikutnya/extended to the next page

Lanjutan kolom Tabel/Column extension of Table 4.1.1

Kecamatan Subdistrict	Guru ¹ Teachers ¹					
	Negeri State		Swasta Private		Jumlah Total	
	2018/ 2019	2019/ 2020	2018/ 2019	2019/ 2020	2018/ 2019	2019/ 2020
(1)	(8)	(9)	(10)	(11)	(12)	(13)
1. Pagai Selatan	...	-	...	34	...	34
2. Sikakap	...	-	...	46	...	46
3. Pagai Utara	...	-	...	38	...	38
4. Sipora Selatan	...	-	...	44	...	44
5. Sipora Utara	...	-	...	65	...	65
6. Siberut Selatan	...	-	...	45	...	45
7. Siberut Barat Daya	...	-	...	43	...	43
8. Siberut Tengah	...	-	...	46	...	46
9. Siberut Utara	...	-	...	37	...	37
10. Siberut Barat	...	-	...	11	...	11
Kepulauan Mentawai	...	-	...	409	...	409

Bersambung ke halaman berikutnya/extended to the next page

Lanjutan kolom Tabel/*Column extension of Table 4.1.1*

Kecamatan <i>Subdistrict</i>	Murid <i>Student</i>					
	Negeri <i>State</i>		Swasta <i>Private</i>		Jumlah <i>Total</i>	
	2018/ 2019	2019/ 2020	2018/ 2019	2019/ 2020	2018/ 2019	2019/ 2020
(1)	(14)	(15)	(16)	(17)	(18)	(19)
1. Pagai Selatan	...	-	...	251	...	251
2. Sikakap	...	-	...	339	...	339
3. Pagai Utara	...	-	...	224	...	224
4. Sipora Selatan	...	-	...	399	...	399
5. Sipora Utara	...	-	...	587	...	587
6. Siberut Selatan	...	-	...	441	...	441
7. Siberut Barat Daya	...	-	...	409	...	409
8. Siberut Tengah	...	-	...	323	...	323
9. Siberut Utara	...	-	...	234	...	234
10. Siberut Barat	...	-	...	108	...	108
Kepulauan Mentawai	...	-	...	3 315	...	3 315

Catatan/Note: ¹ Jumlah guru termasuk kepala sekolah/*The number of teachers includes headmaster*
 Sumber/Source: Kementerian Pendidikan dan Kebudayaan, Data Semester Ganjil/*Ministry of Educations and Culture, Odd Semester Data*

Tabel 4.1.2 Jumlah Sekolah, Guru, dan Murid Raudhatul Athfal (RA) di Bawah Kementerian Agama Menurut Kecamatan di Kabupaten Kepulauan Mentawai, 2018/2019 dan 2019/2020/
Number of Raudhatul Athfal (Islamic Kindergarten) Schools, Teachers, and Students Managed Under the Ministry of Religious Affairs by Subdistrict in Kepulauan Mentawai Regency, 2018/2019 and 2019/2020

Kecamatan Subdistrict	Sekolah Schools					
	Negeri State		Swasta Private		Jumlah Total	
	2018/ 2019	2019/ 2020	2018/ 2019	2019/ 2020	2018/ 2019	2019/ 2020
(1)	(2)	(3)	(4)	(5)	(6)	(7)
1. Pagai Selatan	-	-	-	-	-	-
2. Sikakap	-	-	1	1	1	1
3. Pagai Utara	-	-	1	1	1	1
4. Sipora Selatan	-	-	2	2	2	2
5. Sipora Utara	-	-	8	6	8	6
6. Siberut Selatan	-	-	1	-	1	-
7. Siberut Barat Daya	-	-	1	1	1	1
8. Siberut Tengah	-	-	-	-	-	-
9. Siberut Utara	-	-	-	-	-	-
10. Siberut Barat	-	-	-	-	-	-
Kepulauan Mentawai	-	-	14	11	14	11

Bersambung ke halaman berikutnya/extended to the next page

Lanjutan kolom Tabel/*Column extension of Table 4.1.2*

Kecamatan <i>Subdistrict</i>	Guru ¹ <i>Teachers¹</i>					
	Negeri <i>State</i>		Swasta <i>Private</i>		Jumlah <i>Total</i>	
	2018/ 2019	2019/ 2020	2018/ 2019	2019/ 2020	2018/ 2019	2019/ 2020
(1)	(8)	(9)	(10)	(11)	(12)	(13)
1. Pagai Selatan	...	-	...	-	...	-
2. Sikakap	...	-	...	3	...	3
3. Pagai Utara	...	-	...	3	...	3
4. Sipora Selatan	...	-	...	6	...	6
5. Sipora Utara	...	-	...	29	...	29
6. Siberut Selatan	...	-	...	4	...	4
7. Siberut Barat Daya	...	-	...	2	...	2
8. Siberut Tengah	...	-	...	-	...	-
9. Siberut Utara	...	-	...	-	...	-
10. Siberut Barat	...	-	...	-	...	-
Kepulauan Mentawai	-	-	41	47	41	47

Bersambung ke halaman berikutnya/*extended to the next page*

Lanjutan kolom Tabel/Column extension of Table 4.1.2

Kecamatan Subdistrict	Murid Student					
	Negeri State		Swasta Private		Jumlah Total	
	2018/ 2019	2019/ 2020	2018/ 2019	2019/ 2020	2018/ 2019	2019/ 2020
(1)	(14)	(15)	(16)	(17)	(18)	(19)
1. Pagai Selatan	...	-	...	-	...	-
2. Sikakap	...	-	...	45	...	45
3. Pagai Utara	...	-	...	36	...	36
4. Sipora Selatan	...	-	...	33	...	33
5. Sipora Utara	...	-	...	220	...	220
6. Siberut Selatan	...	-	...	69	...	69
7. Siberut Barat Daya	...	-	...	27	...	27
8. Siberut Tengah	...	-	...	-	...	-
9. Siberut Utara	...	-	...	-	...	-
10. Siberut Barat	...	-	...	-	...	-
Kepulauan Mentawai	-	-	453	430	453	430

Catatan/Note: ¹ Jumlah guru termasuk kepala sekolah/The number of teachers includes headmaster

Sumber/Source: Kementerian Agama, Data Semester Ganjil/Ministry of Educations and Culture, Odd Semester Data

Tabel 4.1.3 Jumlah Sekolah, Guru, dan Murid Sekolah Dasar (SD) di Bawah Kementerian Pendidikan dan Kebudayaan Menurut Kecamatan di Kabupaten Kepulauan Mentawai, 2018/2019 dan 2019/2020 /
Number of Elementary Schools, Teachers, and Students Managed Under the Ministry of Education and Culture by Subdistrict in Kepulauan Mentawai Regency, 2018/2019 and 2019/2020

Kecamatan Subdistrict	Sekolah Schools				Jumlah Total	
	Negeri State		Swasta Private			
	2018/ 2019	2019/ 2020	2018/ 2019	2019/ 2020	2018/ 2019	2019/ 2020
(1)	(2)	(3)	(4)	(5)	(6)	(7)
1. Pagai Selatan	16	20	-	-	16	20
2. Sikakap	12	12	1	1	13	13
3. Pagai Utara	10	11	-	-	10	11
4. Sipora Selatan	13	14	1	1	14	15
5. Sipora Utara	13	13	2	2	15	15
6. Siberut Selatan	8	10	2	2	10	12
7. Siberut Barat Daya	8	12	-	-	8	12
8. Siberut Tengah	7	8	-	-	7	8
9. Siberut Utara	12	12	1	1	13	13
10. Siberut Barat	11	15	-	-	11	15
Kepulauan Mentawai	110	127	7	7	117	134

Bersambung ke halaman berikutnya/extended to the next page

Lanjutan kolom Tabel/*Column extension of Table 4.1.3*

Kecamatan <i>Subdistrict</i>	Guru ¹ <i>Teachers¹</i>					
	Negeri <i>State</i>		Swasta <i>Private</i>		Jumlah <i>Total</i>	
	2018/ 2019	2019/ 2020	2018/ 2019	2019/ 2020	2018/ 2019	2019/ 2020
(1)	(8)	(9)	(10)	(11)	(12)	(13)
1. Pagai Selatan	138	177	-	-	138	177
2. Sikakap	133	149	16	14	149	163
3. Pagai Utara	103	113	-	-	103	113
4. Sipora Selatan	133	157	6	7	139	164
5. Sipora Utara	128	146	15	16	143	162
6. Siberut Selatan	109	127	19	19	128	146
7. Siberut Barat Daya	92	99	-	-	92	99
8. Siberut Tengah	88	91	-	-	88	91
9. Siberut Utara	112	133	16	14	128	147
10. Siberut Barat	97	130	-	-	97	130
Kepulauan Mentawai	1 133	1 322	72	70	1 205	1 392

Bersambung ke halaman berikutnya/*extended to the next page*

Lanjutan kolom Tabel/Column extension of Table 4.1.3

Kecamatan Subdistrict	Murid Student					
	Negeri State		Swasta Private		Jumlah Total	
	2018/ 2019	2019/ 2020	2018/ 2019	2019/ 2020	2018/ 2019	2019/ 2020
(1)	(14)	(15)	(16)	(17)	(18)	(19)
1. Pagai Selatan	1 576	1 364	-	-	1 576	1 364
2. Sikakap	1 323	1 289	177	176	1 500	1 465
3. Pagai Utara	971	904	-	-	971	904
4. Sipora Selatan	1 043	1 006	137	141	1 180	1 147
5. Sipora Utara	1 420	1 473	312	323	1 732	1 796
6. Siberut Selatan	1 560	1 545	300	262	1 860	1 807
7. Siberut Barat Daya	1 384	1 443	-	-	1 384	1 443
8. Siberut Tengah	1 270	1 277	-	-	1 270	1 277
9. Siberut Utara	1 146	1 049	308	251	1 454	1 300
10. Siberut Barat	1 595	1 429	-	-	1 595	1 429
Kepulauan Mentawai	13 288	12 779	1 234	1 153	14 522	13 932

Catatan/Note: ¹ Jumlah guru termasuk kepala sekolah/The Total of teachers includes headmaster
 Sumber/Source: Kementerian Pendidikan dan Kebudayaan, Data Semester Ganjil/Ministry of Educations and Culture, Odd Semester Data

Tabel 4.1.4 Jumlah Sekolah, Guru, dan Murid Madrasah Ibtidaiyah (MI) di Bawah Kementerian Agama Menurut Kecamatan di Kabupaten Kepulauan Mentawai, 2018/2019 dan 2019/2020 /
Number of Madrasah Ibtidaiyah (Islamic Elementary) Schools, Teachers, and Students Managed Under the Ministry of Religious Affairs by Subdistrict in Kepulauan Mentawai Regency, 2018/2019 and 2019/2020

Kecamatan Subdistrict	Negeri State		Sekolah Schools Swasta Private		Jumlah Total	
	2018/ 2019	2019/ 2020	2018/ 2019	2019/ 2020	2018/ 2019	2019/ 2020
	(2)	(3)	(4)	(5)	(6)	(7)
(1)	(2)	(3)	(4)	(5)	(6)	(7)
1. Pagai Selatan	...	-	...	-	...	-
2. Sikakap	...	-	...	1	...	1
3. Pagai Utara	...	-	...	-	...	-
4. Sipora Selatan	...	-	...	-	...	-
5. Sipora Utara	...	-	...	1	...	1
6. Siberut Selatan	...	-	...	-	...	-
7. Siberut Barat Daya	...	-	...	-	...	-
8. Siberut Tengah	...	-	...	-	...	-
9. Siberut Utara	...	-	...	-	...	-
10. Siberut Barat	...	-	...	-	...	-
Kepulauan Mentawai	-	-	1	2	1	2

Bersambung ke halaman berikutnya/extended to the next page

Lanjutan kolom Tabel/*Column extension of Table 4.1.4*

Kecamatan <i>Subdistrict</i>	Guru ¹ <i>Teachers¹</i>					
	Negeri <i>State</i>		Swasta <i>Private</i>		Jumlah <i>Total</i>	
	2018/ 2019	2019/ 2020	2018/ 2019	2019/ 2020	2018/ 2019	2019/ 2020
(1)	(8)	(9)	(10)	(11)	(12)	(13)
1. Pagai Selatan	...	-	...	-	...	-
2. Sikakap	...	-	...	13	...	13
3. Pagai Utara	...	-	...	-	...	-
4. Sipora Selatan	...	-	...	-	...	-
5. Sipora Utara	...	-	...	-	...	-
6. Siberut Selatan	...	-	...	-	...	-
7. Siberut Barat Daya	...	-	...	-	...	-
8. Siberut Tengah	...	-	...	-	...	-
9. Siberut Utara	...	-	...	-	...	-
10. Siberut Barat	...	-	...	-	...	-
Kepulauan Mentawai	-	-	9	13	9	13

Bersambung ke halaman berikutnya/*extended to the next page*

Lanjutan kolom Tabel/Column extension of Table 4.1.4

Kecamatan Subdistrict	Murid Student					
	Negeri State		Swasta Private		Jumlah Total	
	2018/ 2019	2019/ 2020	2018/ 2019	2019/ 2020	2018/ 2019	2019/ 2020
(1)	(14)	(15)	(16)	(17)	(18)	(19)
1. Pagai Selatan	...	-	...	-	...	-
2. Sikakap	...	-	...	126	...	126
3. Pagai Utara	...	-	...	-	...	-
4. Sipora Selatan	...	-	...	-	...	-
5. Sipora Utara	...	-	...	-	...	-
6. Siberut Selatan	...	-	...	-	...	-
7. Siberut Barat Daya	...	-	...	-	...	-
8. Siberut Tengah	...	-	...	-	...	-
9. Siberut Utara	...	-	...	-	...	-
10. Siberut Barat	...	-	...	-	...	-
Kepulauan Mentawai	-	-	135	126	135	126

Catatan/Note: ¹ Jumlah guru termasuk kepala sekolah/*The number of teachers includes headmaster*Sumber/Source: Kementerian Agama, Data Semester Ganjil/*Ministry of Educations and Culture, Odd Semester Data*

Tabel 4.1.5 Jumlah Sekolah, Guru, dan Murid Sekolah Menengah Pertama (SMP) di Bawah Kementerian Pendidikan dan Kebudayaan Menurut Kecamatan di Kabupaten Kepulauan Mentawai, 2018/2019 dan 2019/2020 / Number of Junior High Schools, Teachers, and Students Managed Under the Ministry of Education and Culture by Subdistrict in Kepulauan Mentawai Regency, 2018/2019 and 2019/2020

Kecamatan Subdistrict	Negeri State		Sekolah Schools		Jumlah Total	
	2018/ 2019	2019/ 2020	Swasta	Swasta	2018/ 2019	2019/ 2020
			Private	Private		
(1)	(2)	(3)	(4)	(5)	(6)	(7)
1. Pagai Selatan	4	4	-	-	4	4
2. Sikakap	2	3	2	2	4	5
3. Pagai Utara	1	1	-	-	1	1
4. Sipora Selatan	2	2	-	-	2	2
5. Sipora Utara	2	2	2	3	4	5
6. Siberut Selatan	2	2	2	2	4	4
7. Siberut Barat Daya	2	2	-	-	2	2
8. Siberut Tengah	2	2	-	-	2	2
9. Siberut Utara	4	4	-	-	4	4
10. Siberut Barat	3	3	-	-	3	3
Kepulauan Mentawai	24	25	6	7	30	32

Bersambung ke halaman berikutnya/extended to the next page

Lanjutan kolom Tabel/Column extension of Table 4.1.5

Kecamatan Subdistrict	Guru ¹ Teachers ¹					
	Negeri State		Swasta Private		Jumlah Total	
	2018/ 2019	2019/ 2020	2018/ 2019	2019/ 2020	2018/ 2019	2019/ 2020
(1)	(8)	(9)	(10)	(11)	(12)	(13)
1. Pagai Selatan	45	57	-	-	45	57
2. Sikakap	52	60	8	11	60	71
3. Pagai Utara	12	15	-	-	12	15
4. Sipora Selatan	46	43	-	-	46	43
5. Sipora Utara	59	53	10	22	69	75
6. Siberut Selatan	48	49	25	26	73	75
7. Siberut Barat Daya	21	24	-	-	21	24
8. Siberut Tengah	31	35	-	-	31	35
9. Siberut Utara	52	62	-	-	52	62
10. Siberut Barat	28	37	-	-	28	37
Kepulauan Mentawai	394	435	43	59	437	494

Bersambung ke halaman berikutnya/extended to the next page

Lanjutan kolom Tabel/*Column extension of Table 4.1.5*

Kecamatan <i>Subdistrict</i>	Murid <i>Student</i>					
	Negeri <i>State</i>		Swasta <i>Private</i>		Jumlah <i>Total</i>	
	2018/ 2019	2019/ 2020	2018/ 2019	2019/ 2020	2018/ 2019	2019/ 2020
(1)	(14)	(15)	(16)	(17)	(18)	(19)
1. Pagai Selatan	410	415	-	-	410	415
2. Sikakap	779	899	64	85	843	984
3. Pagai Utara	190	204	-	-	190	204
4. Sipora Selatan	569	520	-	-	569	520
5. Sipora Utara	554	511	129	202	683	713
6. Siberut Selatan	491	533	383	404	874	937
7. Siberut Barat Daya	243	234	-	-	243	234
8. Siberut Tengah	418	387	-	-	418	387
9. Siberut Utara	584	592	-	-	584	592
10. Siberut Barat	350	346	-	-	350	346
Kepulauan Mentawai	4 588	4 641	576	691	5 164	5 332

Catatan/Note: ¹ Jumlah guru termasuk kepala sekolah/*The number of teachers includes headmaster*
 Sumber/Source: Kementerian Pendidikan dan Kebudayaan, Data Semester Ganjil/*Ministry of Educations and Culture, Odd Semester Data*

Tabel 4.1.6 Jumlah Sekolah, Guru, dan Murid Madrasah Tsanawiyah (MTs) di Bawah Kementerian Agama Menurut Kecamatan di Kabupaten Kepulauan Mentawai, 2018/2019 dan 2019/2020 /
Number of Madrasah Tsanawiyah (Islamic Junior High) Schools, Teachers, and Students Managed Under the Ministry of Religious Affairs by Subdistrict in Kepulauan Mentawai Regency, 2018/2019 and 2019/2020

Kecamatan Subdistrict	Sekolah Schools					
	Negeri State		Swasta Private		Jumlah Total	
	2018/ 2019	2019/ 2020	2018/ 2019	2019/ 2020	2018/ 2019	2019/ 2020
(1)	(2)	(3)	(4)	(5)	(6)	(7)
1. Pagai Selatan	...	-	...	-	...	-
2. Sikakap	...	1	...	-	...	1
3. Pagai Utara	...	-	...	1	...	1
4. Sipora Selatan	...	-	...	-	...	-
5. Sipora Utara	...	1	...	-	...	1
6. Siberut Selatan	...	-	...	1	...	1
7. Siberut Barat Daya	...	-	...	-	...	-
8. Siberut Tengah	...	-	...	-	...	-
9. Siberut Utara	...	-	...	1	...	1
10. Siberut Barat	...	-	...	-	...	-
Kepulauan Mentawai	2	2	3	3	5	5

Bersambung ke halaman berikutnya/extended to the next page

Lanjutan kolom Tabel/*Column extension of Table 4.1.6*

Kecamatan <i>Subdistrict</i>	Guru ¹ <i>Teachers¹</i>					
	Negeri <i>State</i>		Swasta <i>Private</i>		Jumlah <i>Total</i>	
	2018/ 2019	2019/ 2020	2018/ 2019	2019/ 2020	2018/ 2019	2019/ 2020
(1)	(8)	(9)	(10)	(11)	(12)	(13)
1. Pagai Selatan	...	-	...	-	...	-
2. Sikakap	...	19	...	-	...	19
3. Pagai Utara	...	-	...	6	...	6
4. Sipora Selatan	...	-	...	-	...	-
5. Sipora Utara	...	17	...	-	...	17
6. Siberut Selatan	...	-	...	8	...	8
7. Siberut Barat Daya	...	-	...	-	...	-
8. Siberut Tengah	...	-	...	-	...	-
9. Siberut Utara	...	-	...	14	...	14
10. Siberut Barat	...	-	...	-	...	-
Kepulauan Mentawai	37	26	33	28	70	54

Bersambung ke halaman berikutnya/*extended to the next page*

Lanjutan kolom Tabel/Column extension of Table 4.1.6

Kecamatan Subdistrict	Murid Student					
	Negeri State		Swasta Private		Jumlah Total	
	2018/ 2019	2019/ 2020	2018/ 2019	2019/ 2020	2018/ 2019	2019/ 2020
(1)	(14)	(15)	(16)	(17)	(18)	(19)
1. Pagai Selatan	...	-	...	-	...	-
2. Sikakap	...	148	...	-	...	148
3. Pagai Utara	...	-	...	34	...	34
4. Sipora Selatan	...	-	...	-	...	-
5. Sipora Utara	...	171	...	-	...	171
6. Siberut Selatan	...	-	...	49	...	49
7. Siberut Barat Daya	...	-	...	-	...	-
8. Siberut Tengah	...	-	...	-	...	-
9. Siberut Utara	...	-	...	55	...	55
10. Siberut Barat	...	-	...	-	...	-
Kepulauan Mentawai	321	319	206	138	527	457

Catatan/Note: ¹ Jumlah guru termasuk kepala sekolah/The number of teachers includes headmaster

Sumber/Source: Kementerian Agama, Data Semester Ganjil/Ministry of Educations and Culture, Odd Semester Data

Tabel 4.1.7 Jumlah Sekolah, Guru, dan Murid Sekolah Menengah Atas (SMA) di Bawah Kementerian Pendidikan dan Kebudayaan Menurut Kecamatan di Kabupaten Kepulauan Mentawai, 2018/2019 dan 2019/2020 / Number of General Senior High Schools, Teachers, and Students Managed Under the Ministry of Education and Culture by Subdistrict in Kepulauan Menta-wai Regency, 2018/2019 and 2019/2020

Kecamatan Subdistrict	Sekolah Schools					
	Negeri State		Swasta Private		Jumlah Total	
	2018/ 2019	2019/ 2020	2018/ 2019	2019/ 2020	2018/ 2019	2019/ 2020
(1)	(2)	(3)	(4)	(5)	(6)	(7)
1. Pagai Selatan	1	1	-	-	1	1
2. Sikakap	2	2	-	-	2	2
3. Pagai Utara	1	1	-	-	1	1
4. Sipora Selatan	1	1	-	-	1	1
5. Sipora Utara	1	1	1	1	2	2
6. Siberut Selatan	1	1	1	1	2	2
7. Siberut Barat Daya	1	1	-	-	1	1
8. Siberut Tengah	1	1	-	-	1	1
9. Siberut Utara	1	1	-	-	1	1
10. Siberut Barat	1	1	-	-	1	1
Kepulauan Mentawai	11	11	2	2	13	13

Bersambung ke halaman berikutnya/extended to the next page

Lanjutan kolom Tabel/Column extension of Table 4.1.7

Kecamatan Subdistrict	Guru ¹ Teachers ¹					
	Negeri State		Swasta Private		Jumlah Total	
	2018/ 2019	2019/ 2020	2018/ 2019	2019/ 2020	2018/ 2019	2019/ 2020
(1)	(8)	(9)	(10)	(11)	(12)	(13)
1. Pagai Selatan	15	24	-	-	15	24
2. Sikakap	48	64	-	-	48	64
3. Pagai Utara	17	29	-	-	17	29
4. Sipora Selatan	34	32	-	-	34	32
5. Sipora Utara	47	41	13	14	60	55
6. Siberut Selatan	43	46	14	11	57	57
7. Siberut Barat Daya	20	25	-	-	20	25
8. Siberut Tengah	19	23	-	-	19	23
9. Siberut Utara	30	34	-	-	30	34
10. Siberut Barat	12	22	-	-	12	22
Kepulauan Mentawai	285	340	27	25	312	365

Bersambung ke halaman berikutnya/extended to the next page

Lanjutan kolom Tabel/*Column extension of Table 4.1.7*

Kecamatan <i>Subdistrict</i>	Murid <i>Student</i>					
	Negeri <i>State</i>		Swasta <i>Private</i>		Jumlah <i>Total</i>	
	2018/ 2019	2019/ 2020	2018/ 2019	2019/ 2020	2018/ 2019	2019/ 2020
(1)	(14)	(15)	(16)	(17)	(18)	(19)
1. Pagai Selatan	144	167	-	-	144	167
2. Sikakap	697	735	-	-	697	735
3. Pagai Utara	136	149	-	-	136	149
4. Sipora Selatan	427	458	-	-	427	458
5. Sipora Utara	553	612	154	180	707	792
6. Siberut Selatan	666	693	95	104	761	797
7. Siberut Barat Daya	115	118	-	-	115	118
8. Siberut Tengah	235	228	-	-	235	228
9. Siberut Utara	448	443	-	-	448	443
10. Siberut Barat	125	128	-	-	125	128
Kepulauan Mentawai	3 546	3 731	249	284	3 795	4 015

Catatan/Note: ¹ Jumlah guru termasuk kepala sekolah/*The number of teachers includes headmaster*
 Sumber/Source: Kementerian Pendidikan dan Kebudayaan, Data Semester Ganjil/*Ministry of Educations and Culture, Odd Semester Data*

Tabel 4.1.8 Jumlah Sekolah, Guru, dan Murid Sekolah Menengah Kejuruan (SMK) di Bawah Kementerian Pendidikan dan Kebudayaan Menurut Kecamatan di Kabupaten Kepulauan Mentawai, 2018/2019 dan 2019/2020 / Number of Vocational Senior High Schools, Teachers, and Students Managed Under the Ministry of Education and Culture by Subdistrict in Kepulauan Mentawai Regency, 2018/2019 and 2019/2020

Kecamatan Subdistrict	Sekolah Schools					
	Negeri State		Swasta Private		Jumlah Total	
	2018/ 2019	2019/ 2020	2018/ 2019	2019/ 2020	2018/ 2019	2019/ 2020
(1)	(2)	(3)	(4)	(5)	(6)	(7)
1. Pagai Selatan	-	-	-	-	-	-
2. Sikakap	1	1	-	-	1	1
3. Pagai Utara	-	-	-	-	-	-
4. Sipora Selatan	1	1	-	-	1	1
5. Sipora Utara	-	-	-	-	-	-
6. Siberut Selatan	1	1	-	-	1	1
7. Siberut Barat Daya	-	-	-	-	-	-
8. Siberut Tengah	-	-	-	-	-	-
9. Siberut Utara	-	-	-	-	-	-
10. Siberut Barat	-	-	-	-	-	-
Kepulauan Mentawai	3	3	-	-	3	3

Bersambung ke halaman berikutnya/extended to the next page

Lanjutan kolom Tabel/*Column extension of Table 4.1.8*

Kecamatan <i>Subdistrict</i>	Guru ¹ <i>Teachers¹</i>					
	Negeri <i>State</i>		Swasta <i>Private</i>		Jumlah <i>Total</i>	
	2018/ 2019	2019/ 2020	2018/ 2019	2019/ 2020	2018/ 2019	2019/ 2020
(1)	(8)	(9)	(10)	(11)	(12)	(13)
1. Pagai Selatan	-	-	-	-	-	-
2. Sikakap	22	24	-	-	22	24
3. Pagai Utara	-	-	-	-	-	-
4. Sipora Selatan	21	28	-	-	21	28
5. Sipora Utara	-	-	-	-	-	-
6. Siberut Selatan	16	26	-	-	16	26
7. Siberut Barat Daya	-	-	-	-	-	-
8. Siberut Tengah	-	-	-	-	-	-
9. Siberut Utara	-	-	-	-	-	-
10. Siberut Barat	-	-	-	-	-	-
Kepulauan Mentawai	59	78	-	-	59	78

Bersambung ke halaman berikutnya/*extended to the next page*

Lanjutan kolom Tabel/Column extension of Table 4.1.8

Kecamatan Subdistrict	Murid Student					
	Negeri State		Swasta Private		Jumlah Total	
	2018/ 2019	2019/ 2020	2018/ 2019	2019/ 2020	2018/ 2019	2019/ 2020
(1)	(14)	(15)	(16)	(17)	(18)	(19)
1. Pagai Selatan	-	-	-	-	-	-
2. Sikakap	188	229	-	-	188	229
3. Pagai Utara	-	-	-	-	-	-
4. Sipora Selatan	69	82	-	-	69	82
5. Sipora Utara	-	-	-	-	-	-
6. Siberut Selatan	118	152	-	-	118	152
7. Siberut Barat Daya	-	-	-	-	-	-
8. Siberut Tengah	-	-	-	-	-	-
9. Siberut Utara	-	-	-	-	-	-
10. Siberut Barat	-	-	-	-	-	-
Kepulauan Mentawai	375	463	-	-	375	483

Catatan/Note: ¹ Jumlah guru termasuk kepala sekolah/The number of teachers includes headmaster
 Sumber/Source: Kementerian Pendidikan dan Kebudayaan, Data Semester Ganjil/Ministry of Educations and Culture, Odd Semester Data

Tabel 4.1.9 Jumlah Sekolah, Guru, dan Murid Madrasah 'Aliyah (MA) di Bawah Kementerian Agama Menurut Kecamatan di Kabupaten Kepulauan Mentawai, 2018/2019 dan 2019/2020 /
Number of Madrasah 'Aliyah (Islamic Senior High) Schools, Teachers, and Students Managed Under the Ministry of Religious Affairs by Subdistrict in Kepulauan Mentawai Regency, 2018/2019 and 2019/2020

Kecamatan Subdistrict	Sekolah Schools					
	Negeri State		Swasta Private		Jumlah Total	
	2018/ 2019	2019/ 2020	2018/ 2019	2019/ 2020	2018/ 2019	2019/ 2020
(1)	(2)	(3)	(4)	(5)	(6)	(7)
1. Pagai Selatan	...	-	...	-	...	-
2. Sikakap	...	-	...	1	...	1
3. Pagai Utara	...	-	...	-	...	-
4. Sipora Selatan	...	-	...	-	...	-
5. Sipora Utara	...	-	...	1	...	1
6. Siberut Selatan	...	-	...	1	...	1
7. Siberut Barat Daya	...	-	...	-	...	-
8. Siberut Tengah	...	-	...	-	...	-
9. Siberut Utara	...	-	...	-	...	-
10. Siberut Barat	...	-	...	-	...	-
Kepulauan Mentawai	-	-	3	3	3	3

Bersambung ke halaman berikutnya/extended to the next page

Lanjutan kolom Tabel/Column extension of Table 4.1.9

Kecamatan Subdistrict	Guru ¹ Teachers ¹					
	Negeri State		Swasta Private		Jumlah Total	
	2018/ 2019	2019/ 2020	2018/ 2019	2019/ 2020	2018/ 2019	2019/ 2020
(1)	(8)	(9)	(10)	(11)	(12)	(13)
1. Pagai Selatan	...	-	...	-	...	-
2. Sikakap	...	-	...	11	...	11
3. Pagai Utara	...	-	...	-	...	-
4. Sipora Selatan	...	-	...	-	...	-
5. Sipora Utara	...	-	...	10	...	10
6. Siberut Selatan	...	-	...	6	...	6
7. Siberut Barat Daya	...	-	...	-	...	-
8. Siberut Tengah	...	-	...	-	...	-
9. Siberut Utara	...	-	...	-	...	-
10. Siberut Barat	...	-	...	-	...	-
Kepulauan Mentawai	-	-	30	27	30	27

Bersambung ke halaman berikutnya/extended to the next page

Lanjutan kolom Tabel/*Column extension of Table 4.1.9*

Kecamatan Subdistrict	Murid Student					
	Negeri State		Swasta Private		Jumlah Total	
	2018/ 2019	2019/ 2020	2018/ 2019	2019/ 2020	2018/ 2019	2019/ 2020
(1)	(14)	(15)	(16)	(17)	(18)	(19)
1. Pagai Selatan	...	-	...	25	...	25
2. Sikakap	...	-	...	-	...	-
3. Pagai Utara	...	-	...	-	...	-
4. Sipora Selatan	...	-	...	-	...	-
5. Sipora Utara	...	-	...	47	...	47
6. Siberut Selatan	...	-	...	20	...	20
7. Siberut Barat Daya	...	-	...	-	...	-
8. Siberut Tengah	...	-	...	-	...	-
9. Siberut Utara	...	-	...	-	...	-
10. Siberut Barat	...	-	...	-	...	-
Kepulauan Mentawai	-	-	89	92	89	92

Catatan/Note: ¹ Jumlah guru termasuk kepala sekolah/*The number of teachers includes headmaster*
 Sumber/Source: Kementerian Agama, Data Semester Ganjil/*Ministry of Educations and Culture, Odd Semester Data*

**Tabel 4.1.10 Jumlah Desa¹ yang Memiliki Fasilitas Sekolah Menurut Kecamatan di Kabupaten Kepulauan Mentawai, 2014 – 2019/
Number of Villages¹ Having Educational Facilities by Subdistrict in Kepulauan Mentawai Regency, 2014 - 2019**

Kecamatan Subdistrict	SD Primary School			SMP Junior High School		
	2014	2018	2019	2014	2018	2019
(1)	(2)	(3)	(4)	(5)	(6)	(7)
1. Pagai Selatan	4	4	4	3	3	3
2. Sikakap	3	3	3	2	2	2
3. Pagai Utara	3	3	3	1	1	1
4. Sipora Selatan	7	7	7	2	2	2
5. Sipora Utara	6	6	6	2	3	4
6. Siberut Selatan	5	5	5	3	3	3
7. Siberut Barat Daya	3	3	3	1	2	2
8. Siberut Tengah	3	3	3	3	2	2
9. Siberut Utara	6	6	6	2	4	4
10. Siberut Barat	3	3	3	2	3	3
Kepulauan Mentawai	43	43	43	21	25	26

Bersambung ke halaman berikutnya/extended to the next page

Lanjutan kolom Tabel/*column extension of Table 4.1.10*

Kecamatan Subdistrict	SMA <i>Senior High School</i>			SMK <i>Vocational High School</i>		
	2014	2018	2019	2014	2018	2019
(1)	(8)	(9)	(10)	(11)	(12)	(13)
1. Pagai Selatan	-	1	1	-	-	-
2. Sikakap	2	2	2	-	1	1
3. Pagai Utara	-	1	1	-	-	-
4. Sipora Selatan	1	1	1	-	1	1
5. Sipora Utara	2	2	3	-	-	-
6. Siberut Selatan	1	2	1	-	1	1
7. Siberut Barat Daya	1	1	1	-	-	-
8. Siberut Tengah	1	1	1	-	-	-
9. Siberut Utara	1	1	1	-	-	-
10. Siberut Barat	-	1	1	-	-	-
Kepulauan Mentawai	9	13	13	-	3	3

Bersambung ke halaman berikutnya/*extended to the next page*

Lanjutan kolom Tabel/column extension of Table 4.1.10

Kecamatan Subdistrict	Perguruan Tinggi University		
	2014	2018	2019
(1)	(14)	(15)	(16)
1. Pagai Selatan	-	-	-
2. Sikakap	-	-	-
3. Pagai Utara	-	-	-
4. Sipora Selatan	-	-	-
5. Sipora Utara	-	1	-
6. Siberut Selatan	-	-	-
7. Siberut Barat Daya	-	-	-
8. Siberut Tengah	-	-	-
9. Siberut Utara	-	-	-
10. Siberut Barat	-	-	-
Kepulauan Mentawai	-	1	-

Catatan/Note: ¹ Desa pada tabel ini termasuk Unit Permukiman Transmigrasi (UPT) yang masih dibina oleh kementerian terkait dan nagari di Provinsi Sumatera Barat/Villages in this table include Transmigration Settlement Unit which is still fostered by the relevant ministries and the nagari in the Province of Sumatera Barat

Sumber/Source: BPS, Pendataan Potensi Desa (Podes)/ BPS–Statistics Indonesia, Village Potential Data Collection

Tabel 4.1.11 Jumlah Perguruan Tinggi¹, Mahasiswa, dan Tenaga Edukatif di Bawah Kementerian Riset, Teknologi dan Pendidikan Tinggi Menurut Kecamatan di Kabupaten Kepulauan Mentawai, 2018/2019 dan 2019/2020 / Number of Universities¹, Students and Lecturers Managed Under the Ministry of Research, Technology and High Education by Subdistrict in Kepulauan Mentawai Regency, 2018/2019 and 2019/2020

Kecamatan Subdistrict	Jumlah Universitas Number of Universities					
	Negeri State		Swasta Private		Jumlah Total	
	2018/ 2019	2019/ 2020	2018/ 2019	2019/ 2020	2018/ 2019	2019/ 2020
(1)	(2)	(3)	(4)	(5)	(6)	(7)
1. Pagai Selatan	-	-	-	-	-	-
2. Sikakap	-	-	-	-	-	-
3. Pagai Utara	-	-	-	-	-	-
4. Sipora Selatan	-	-	-	-	-	-
5. Sipora Utara	-	-	-	-	-	-
6. Siberut Selatan	-	-	-	-	-	-
7. Siberut Barat Daya	-	-	-	-	-	-
8. Siberut Tengah	-	-	-	-	-	-
9. Siberut Utara	-	-	-	-	-	-
10. Siberut Barat	-	-	-	-	-	-
Kepulauan Mentawai	-	-	-	-	-	-

Bersambung ke halaman berikutnya/extended to the next page

Lanjutan kolom Tabel/column extension of Table 4.1.11

Kecamatan Subdistrict	Tenaga Edukatif Lecturers					
	Negeri State		Swasta Private		Jumlah Total	
	2018/ 2019	2019/ 2020	2018/ 2019	2019/ 2020	2018/ 2019	2019/ 2020
(1)	(8)	(9)	(10)	(11)	(12)	(13)
1. Pagai Selatan	-	-	-	-	-	-
2. Sikakap	-	-	-	-	-	-
3. Pagai Utara	-	-	-	-	-	-
4. Sipora Selatan	-	-	-	-	-	-
5. Sipora Utara	-	-	-	-	-	-
6. Siberut Selatan	-	-	-	-	-	-
7. Siberut Barat Daya	-	-	-	-	-	-
8. Siberut Tengah	-	-	-	-	-	-
9. Siberut Utara	-	-	-	-	-	-
10. Siberut Barat	-	-	-	-	-	-
Kepulauan Mentawai	-	-	-	-	-	-

Bersambung ke halaman berikutnya/extended to the next page

Lanjutan kolom Tabel/*column extension of Table 4.1.11*

Kecamatan <i>Subdistrict</i>	Mahasiswa <i>Student</i>					
	Negeri <i>State</i>		Swasta <i>Private</i>		Jumlah <i>Total</i>	
	2018/ 2019	2019/ 2020	2018/ 2019	2019/ 2020	2018/ 2019	2019/ 2020
(1)	(14)	(15)	(16)	(17)	(18)	(19)
1. Pagai Selatan	-	-	-	-	-	-
2. Sikakap	-	-	-	-	-	-
3. Pagai Utara	-	-	-	-	-	-
4. Sipora Selatan	-	-	-	-	-	-
5. Sipora Utara	-	-	-	-	-	-
6. Siberut Selatan	-	-	-	-	-	-
7. Siberut Barat Daya	-	-	-	-	-	-
8. Siberut Tengah	-	-	-	-	-	-
9. Siberut Utara	-	-	-	-	-	-
10. Siberut Barat	-	-	-	-	-	-
Kepulauan Mentawai	-	-	-	-	-	-

Catatan/*Note*: ¹Termasuk Institut, Sekolah Tinggi, Akademi, dan Politeknik/*Including Institute, College, Academy, and Polytechnic*

Sumber/*Source*: Kementerian Riset, Teknologi dan Pendidikan Tinggi/*Ministry of Research, Technology and High Education*

Tabel 4.1.12 Jumlah Perguruan Tinggi¹, Mahasiswa, dan Tenaga Edukatif di Bawah Kementerian Agama Menurut Kecamatan di Kabupaten Kepulauan Mentawai, 2018/2019 dan 2019/2020 /
Number of Universities¹, Students and Lecturers Managed Under the Ministry of Religious Affairs by Subdistrict in Kepulauan Mentawai Regency, 2018/2019 and 2019/2020

Kecamatan Subdistrict	Jumlah Universitas Number of Universities					
	Negeri State		Swasta Private		Jumlah Total	
	2018/ 2019	2019/ 2020	2018/ 2019	2019/ 2020	2018/ 2019	2019/ 2020
(1)	(2)	(3)	(4)	(5)	(6)	(7)
1. Pagai Selatan	-	-	-	-	-	-
2. Sikakap	-	-	-	-	-	-
3. Pagai Utara	-	-	-	-	-	-
4. Sipora Selatan	-	-	-	-	-	-
5. Sipora Utara	-	-	-	-	-	-
6. Siberut Selatan	-	-	-	-	-	-
7. Siberut Barat Daya	-	-	-	-	-	-
8. Siberut Tengah	-	-	-	-	-	-
9. Siberut Utara	-	-	-	-	-	-
10. Siberut Barat	-	-	-	-	-	-
Kepulauan Mentawai	-	-	-	-	-	-

Bersambung ke halaman berikutnya/extended to the next page

Lanjutan kolom Tabel/*column extension of Table 4.1.12*

Kecamatan <i>Subdistrict</i>	Tenaga Edukatif <i>Lecturers</i>					
	Negeri <i>State</i>		Swasta <i>Private</i>		Jumlah <i>Total</i>	
	2018/ 2019	2019/ 2020	2018/ 2019	2019/ 2020	2018/ 2019	2019/ 2020
(1)	(8)	(9)	(10)	(11)	(12)	(13)
1. Pagai Selatan	-	-	-	-	-	-
2. Sikakap	-	-	-	-	-	-
3. Pagai Utara	-	-	-	-	-	-
4. Sipora Selatan	-	-	-	-	-	-
5. Sipora Utara	-	-	-	-	-	-
6. Siberut Selatan	-	-	-	-	-	-
7. Siberut Barat Daya	-	-	-	-	-	-
8. Siberut Tengah	-	-	-	-	-	-
9. Siberut Utara	-	-	-	-	-	-
10. Siberut Barat	-	-	-	-	-	-
Kepulauan Mentawai	-	-	-	-	-	-

Bersambung ke halaman berikutnya/*extended to the next page*

Lanjutan kolom Tabel/column extension of Table 4.1.12

Kecamatan Subdistrict	Mahasiswa Student					
	Negeri State		Swasta Private		Jumlah Total	
	2018/ 2019	2019/ 2020	2018/ 2019	2019/ 2020	2018/ 2019	2019/ 2020
(1)	(14)	(15)	(16)	(17)	(18)	(19)
1. Pagai Selatan	-	-	-	-	-	-
2. Sikakap	-	-	-	-	-	-
3. Pagai Utara	-	-	-	-	-	-
4. Sipora Selatan	-	-	-	-	-	-
5. Sipora Utara	-	-	-	-	-	-
6. Siberut Selatan	-	-	-	-	-	-
7. Siberut Barat Daya	-	-	-	-	-	-
8. Siberut Tengah	-	-	-	-	-	-
9. Siberut Utara	-	-	-	-	-	-
10. Siberut Barat	-	-	-	-	-	-
Kepulauan Mentawai	-	-	-	-	-	-

Catatan/Note: ¹ Termasuk Institut, Sekolah Tinggi, Akademi, dan Politeknik/Including Institute, College, Academy, and Polytechnic

Sumber/Source: Kementerian Riset, Teknologi dan Pendidikan Tinggi/Ministry of Research, Technology and High Education

**Tabel 4.1.13 Persentase Penduduk Usia 7-24 Tahun Menurut Jenis Kelamin, Kelompok Umur Sekolah dan Partisipasi Sekolah di Kabupaten Kepulauan Mentawai, 2019/
Percentage of Population Aging 7-24 Years by Sex, Schooling Age Group and Schooling Participation in Kepulauan Mentawai Regency, 2019**

Partisipasi Sekolah/Schooling` 1 Participation			
Jenis Kelamin dan Kelompok Umur Sekolah Sex and Schooling Age Group	Tidak/Belum Pernah Bersekolah Not/Never Participate Schooling	Masih Bersekolah Currently Participate Schooling	Tidak Bersekolah Lagi Complete Schooling
(1)	(2)	(3)	(4)
Laki-laki/Male			
7-12	-	56,76	-
13-15	-	20,72	1,95
16-18	-	16,13	14,46
19-24	-	6,38	83,59
7-24	-	10-	10-
Perempuan/Female			
7-12	-	62,14	1,22
13-15	-	20,22	-
16-18	-	9,71	17,83
19-24	-	7,93	80,95
7-24	-	10-	10-
Laki-laki + Perempuan/Male + Female			
7-12	-	59,38	0,58
13-15	-	20,47	1,03
16-18	-	13,01	16,05
19-24	-	7,14	82,34
7-24	-	10-	10-

Sumber/source: Survei Sosial Ekonomi Nasional 2019 Kor/ National Socio-economic Survey 2019 (Core Module)

**Tabel 4.1.14 Angka Partisipasi Murni (APM) dan Angka Partisipasi Kasar (APK) Menurut Jenjang Pendidikan di Kabupaten Kepulauan Mentawai, 2019/
Net and Gross Participation Rates by Schooling Level in
Kepulauan Mentawai Regency, 2019**

Jenjang Pendidikan Schooling Level	Angka Partisipasi Murni Net Participation Rate	Angka Partisipasi Kasar Gross Participation Rate
(1)	(2)	(3)
SD/MI Primary School	99,68	117,4
SMP/MTs Junior High School	60,46	84,64
SMA/SMK/MA Senior High School	40,21	62,71

Sumber/source: Survei Sosial Ekonomi Nasional 2019 Kor/ National Socio-economic Survey 2019 (Core Module)

Tabel 4.1.15 Persentase Penduduk Berumur 15 Tahun ke Atas yang Melek Huruf Menurut Kelompok Umur di Kabupaten Kepulauan Mentawai, 2019/
Percentage of Population Aging 15 Years or Above and Literate by Age Group in Kepulauan Mentawai Regency, 2019

Kelompok Umur <i>Age Group</i>	Melek Huruf <i>Literate</i>	Buta Huruf <i>Illiterate</i>
(1)	(2)	(3)
15-19	100,00	-
20-24	100,00	-
25-29	100,00	-
30-34	100,00	-
35-39	100,00	-
40-44	100,00	-
45-49	98,24	1,76
50+	95,75	4,25

Sumber/source: Survei Sosial Ekonomi Nasional 2019 Kor/ *National Socio-economic Survey 2019 (Core Module)*

4.2 KESEHATAN/HEALTH

Tabel 4.2.1 Jumlah Desa¹ yang Memiliki Sarana Kesehatan Menurut Kecamatan di Kabupaten Kepulauan Mentawai, 2014 - 2019 /
Number of Villages¹ Having Health Facilities by Subdistrict in Kepulauan Mentawai Regency, 2014 – 2019

Kecamatan Subdistrict	Rumah Sakit Hospital			Rumah Sakit Bersalin Maternity Hospital		
	2014	2018	2019	2014	2018	2019
(1)	(2)	(3)	(4)	(5)	(6)	(7)
1. Pagai Selatan	-	-	-	-	-	-
2. Sikakap	-	-	-	-	-	-
3. Pagai Utara	-	-	-	-	-	-
4. Sipora Selatan	-	-	-	-	-	-
5. Sipora Utara	1	1	1	-	-	-
6. Siberut Selatan	-	-	-	-	-	-
7. Siberut Barat Daya	-	-	-	-	-	-
8. Siberut Tengah	-	-	-	-	-	-
9. Siberut Utara	-	-	-	-	-	-
10. Siberut Barat	-	-	-	-	-	-
Kepulauan Mentawai	1	1	1	-	-	-

Bersambung ke halaman berikutnya/extended to the next page

Lanjutan kolom Tabel/*Column extension of Table 4.2.1*

Kecamatan Subdistrict	Poliklinik Polyclinic			Puskesmas Public Health Center		
	2014	2018	2019	2014	2018	2019
(1)	(8)	(9)	(10)	(11)	(12)	(13)
1. Pagai Selatan	-	-	-	1	2	2
2. Sikakap	1	-	1	1	1	1
3. Pagai Utara	-	-	-	1	1	1
4. Sipora Selatan	-	-	-	1	2	2
5. Sipora Utara	-	-	-	1	1	1
6. Siberut Selatan	-	1	1	1	1	2
7. Siberut Barat Daya	-	-	-	1	1	1
8. Siberut Tengah	-	-	-	1	1	1
9. Siberut Utara	-	-	-	1	1	1
10. Siberut Barat	-	-	-	1	1	3
Kepulauan Mentawai	1	1	2	10	12	15

Bersambung ke halaman berikutnya/*extended to the next page*

Lanjutan kolom Tabel/Column extension of Table 4.2.1

Kecamatan Subdistrict	Puskesmas Pembantu Public Health Sub-Center			Apotek Pharmacy		
	2014	2018	2019	2014	2018	2019
(1)	(14)	(15)	(16)	(17)	(18)	(19)
1. Pagai Selatan	1	3	4	-	-	-
2. Sikakap	2	2	1	-	-	-
3. Pagai Utara	1	2	3	-	-	-
4. Sipora Selatan	4	3	6	1	-	-
5. Sipora Utara	3	6	5	1	2	1
6. Siberut Selatan	3	-	4	-	2	1
7. Siberut Barat Daya	2	2	3	-	-	-
8. Siberut Tengah	-	2	3	-	-	-
9. Siberut Utara	3	3	5	-	-	-
10. Siberut Barat	2	1	1	-	-	-
Kepulauan Mentawai	21	24	35	2	4	2

Catatan/Note: ¹ Desa pada tabel ini termasuk Unit Permukiman Transmigrasi (UPT) yang masih dibina oleh kementerian terkait dan nagari di Provinsi Sumatera Barat/Villages in this table include Transmigration Settlement Unit which is still fostered by the relevant ministries and the nagari in the Province of Sumatera Barat

Sumber/Source: BPS, Pendataan Potensi Desa (Podes)/BPS-Statistics Indonesia, Village Potential Data Collecting

**Tabel 4.2.2 Jumlah Tenaga Kesehatan menurut Kecamatan di Kabupaten Kepulauan Mentawai, 2019/
Number of Health Workers by Subdistrict in Kepulauan Mentawai Regency, 2019**

Kecamatan Subdistrict	Dokter Doctor	Perawat Nurse
(1)	(2)	(3)
1. Pagai Selatan	1	13
2. Sikakap	1	7
3. Pagai Utara	-	12
4. Sipora Selatan	1	18
5. Sipora Utara	18	69
6. Siberut Selatan	2	15
7. Siberut Barat Daya	1	8
8. Siberut Tengah	-	7
9. Siberut Utara	3	20
10. Siberut Barat	-	15
Kepulauan Mentawai	27	184

Bersambung ke halaman berikutnya/extended to the next page

Lanjutan kolom Tabel/Column extension of Table 4.2.2

Kecamatan Subdistrict	Bidan Midwife	Farmasi Pharmacist
(1)	(4)	(5)
1. Pagai Selatan	10	4
2. Sikakap	8	3
3. Pagai Utara	3	1
4. Sipora Selatan	7	2
5. Sipora Utara	9	5
6. Siberut Selatan	13	2
7. Siberut Barat Daya	7	1
8. Siberut Tengah	4	-
9. Siberut Utara	8	1
10. Siberut Barat	5	1
Kepulauan Mentawai	74	20

Lanjutan kolom Tabel/*Column extension of Table 4.2.2*

Kecamatan Subdistrict	Ahli Gizi Nutritionist	Dukun Bermitra Traditional Paramedic
(1)	(6)	(7)
1. Pagai Selatan	2	18
2. Sikakap	1	40
3. Pagai Utara	1	17
4. Sipora Selatan	2	15
5. Sipora Utara	5	12
6. Siberut Selatan	1	10
7. Siberut Barat Daya	1	13
8. Siberut Tengah	1	11
9. Siberut Utara	5	12
10. Siberut Barat	1	3
Kepulauan Mentawai	20	151

Sumber/ Source: Dinas Kesehatan Kabupaten Kepulauan Mentawai/Health Agency of Kepulauan Mentawai Regency

**Tabel 4.2.3 Jumlah Kasus Penyakit Menurut Kecamatan di Kabupaten Kepulauan Mentawai, 2019/
Number of Disease Cases by Subdistrict in Kepulauan Mentawai Regency, 2019**

Kecamatan Subdistrict	Malaria (suspek) Malaria (suspect)	TB Paru Lung Tuberculosis	Pneumonia ¹ Pneumonia ¹	Kusta Leprosy
(1)	(2)	(3)	(4)	(5)
1. Pagai Selatan	13	25	-	-
2. Sikakap	5	34	-	-
3. Pagai Utara	1	9	-	-
4. Sipora Selatan	209	37	1	-
5. Sipora Utara	2	24	-	-
6. Siberut Selatan	1	28	4	1
7. Siberut Barat Daya	-	6	-	-
8. Siberut Tengah	-	6	-	-
9. Siberut Utara	7	17	3	-
10. Siberut Barat	-	11	8	-
Kepulauan Mentawai	238	197	16	1

Bersambung ke halaman berikutnya/extended to the next page

Lanjutan kolom Tabel/*column extension of Table 4.2.3*

Kecamatan <i>Subdistrict</i>	Tetanus <i>Tetanus</i>	Campak <i>Measles</i>	Diare ² <i>Diarrhea²</i>	DBD <i>Dengue Hemorrhagic Fever</i>
(1)	(6)	(7)	(8)	(9)
1. Pagai Selatan	-	-	20	-
2. Sikakap	-	1	51	-
3. Pagai Utara	-	-	31	-
4. Sipora Selatan	-	2	172	-
5. Sipora Utara	-	-	133	54
6. Siberut Selatan	-	-	98	-
7. Siberut Barat Daya	-	-	53	-
8. Siberut Tengah	-	-	74	-
9. Siberut Utara	-	1	133	-
10. Siberut Barat	-	-	51	-
Kepulauan Mentawai	-	4	816	54

Bersambung ke halaman berikutnya/*extended to the next page*

Lanjutan kolom Tabel/column extension of Table 4.2.3

Kecamatan <i>Subdistrict</i>	AIDS		Infeksi Menular Seksual <i>Sexual transmitted infection</i>
	Kasus Baru ³ <i>New Cases³</i>	Kasus Kumulatif <i>Cumulative Cases</i>	
(1)	(10)	(11)	(12)
1. Pagai Selatan	-	-	-
2. Sikakap	-	-	-
3. Pagai Utara	-	-	-
4. Sipora Selatan	-	-	-
5. Sipora Utara	-	-	-
6. Siberut Selatan	-	-	-
7. Siberut Barat Daya	-	-	-
8. Siberut Tengah	-	-	-
9. Siberut Utara	-	-	-
10. Siberut Barat	-	-	-
Kepulauan Mentawai	-	-	-

Catatan/Note:

¹ Pneumonia pada balita/*Pneumonia in children under five years old*² Jumlah Kejadian luar biasa/*Number of extraordinary events*³ Sampai dengan Januari 2017/*Up to January 2017*⁴ Data kasus AIDS pada publikasi tahun bersangkutan dapat berbeda dengan dengan publikasi tahun sebelumnya dikarenakan terdapat penambahan kasus yang belum dilaporkan/*The case data of AIDS in the newest publication be different from that of previous year due to the addition of unreported cases*Sumber/Source: Dinas Kesehatan Kabupaten Kepulauan Mentawai/*Health Agency of Kepulauan Mentawai Regency*

Tabel 4.2.4 Jumlah Rumah Sakit Umum, Rumah Sakit Khusus, Rumah Sakit Bersalin, Puskesmas, Puskesmas Pembantu, Balai/Klinik Kesehatan, Posyandu, Poskesdes dan Polindes Menurut Kecamatan di Kabupaten Kepulauan Mentawai, 2018 dan 2019/ Number of General Hospital, Special Hospital, Maternity Hospital, Public Health Center, Medical Clinic, Integrated Service Post, Village Health Post, Village Maternity Post by Subdictrict in Kepulauan Mentawai Regency, 2018 and 2019

Kecamatan Subdistrict	Rumah Sakit Umum General Hospital		Rumah Sakit Khusus Special Hospital	
	2018	2019	2018	2019
(1)	(2)	(3)	(4)	(5)
1. Pagai Selatan	-	-	-	-
2. Sikakap	-	-	-	-
3. Pagai Utara	-	-	-	-
4. Sipora Selatan	-	-	-	-
5. Sipora Utara	1	1	-	-
6. Siberut Selatan	-	-	-	-
7. Siberut Barat Daya	-	-	-	-
8. Siberut Tengah	-	-	-	-
9. Siberut Utara	-	-	-	-
10. Siberut Barat	-	-	-	-
Kepulauan Mentawai	1	1	-	-

Bersambung ke halaman berikutnya/extended to the next page

Lanjutan kolom Tabel/column extension of Table 4.2.4

Kecamatan Subdistrict	Rumah Sakit Bersalin Maternity Hospital		Puskesmas Public Health Center	
	2018	2019	2018	2019
(1)	(6)	(7)	(8)	(9)
1. Pagai Selatan	-	-	1	2
2. Sikakap	-	-	1	1
3. Pagai Utara	-	-	1	1
4. Sipora Selatan	-	-	2	2
5. Sipora Utara	-	-	1	1
6. Siberut Selatan	-	-	2	2
7. Siberut Barat Daya	-	-	1	1
8. Siberut Tengah	-	-	1	1
9. Siberut Utara	-	-	1	1
10. Siberut Barat	-	-	3	3
Kepulauan Mentawai	-	-	14	15

Bersambung ke halaman berikutnya/extended to the next page

Lanjutan kolom Tabel/*column extension of Table 4.2.4*

Kecamatan Subdistrict	Puskesmas Pembantu Public Health Sub-Center		Balai/klinik Kesehatan Health Clinic	
	2018	2019	2018	2019
(1)	(10)	(11)	(12)	(13)
1. Pagai Selatan	5	5	-	-
2. Sikakap	1	1	-	-
3. Pagai Utara	3	3	-	-
4. Sipora Selatan	6	6	-	-
5. Sipora Utara	5	5	-	-
6. Siberut Selatan	4	4	-	-
7. Siberut Barat Daya	3	3	-	-
8. Siberut Tengah	3	3	-	-
9. Siberut Utara	7	7	-	-
10. Siberut Barat	2	2	-	-
Kepulauan Mentawai	39	39	-	-

Bersambung ke halaman berikutnya/*extended to the next page*

SOCIAL AND WELFARE

Lanjutan kolom Tabel/column extension of Table 4.2.4

Kecamatan Subdistrict	Posyandu Integrated Services Post		Poskesdes Village Health Post		Polindes Village Maternity Post	
	2018	2019	2018	2019	2018	2019
(1)	(14)	(15)	(16)	(17)	(18)	(19)
1. Pagai Selatan	50	50	18	18	21	10
2. Sikakap	27	44	5	5	4	15
3. Pagai Utara	30	30	7	7	7	5
4. Sipora Selatan	32	32	8	8	1	-
5. Sipora Utara	11	11	5	5	1	2
6. Siberut Selatan	22	29	10	10	6	5
7. Siberut Barat Daya	20	20	8	8	4	1
8. Siberut Tengah	32	32	10	10	3	2
9. Siberut Utara	24	25	6	6	1	-
10. Siberut Barat	18	18	13	13	5	-
Kepulauan Mentawai	266	291	90	90	53	40

Sumber/Source: Dinas Kesehatan Kabupaten Kepulauan Mentawai/Health Agency of Kepulauan Mentawai Regency

Tabel 4.2.5 Jumlah Kunjungan ke Puskesmas Menurut Jenis Layanan dan Kecamatan di Kabupaten Kepulauan Mentawai, 2019/
Number of Visit to Public Health Center by Service Type and Subdistrict in Kepulauan Mentawai Regency, 2019

Kecamatan Subdistrict	Pengunjung/Attendants		
	Rawat Jalan Outpatient	Rawat Inap Inpatient	Jumlah Total
(1)	(2)	(3)	(4)
1. Pagai Selatan			
Puskesmas Malakopa	1 213	10	1 223
Puskesmas Bulasat	1 037	18	1 055
2. Sikakap			
Puskesmas Sikakap	2 398	76	2 474
3. Pagai Utara			
Puskesmas Saumanganya	1 068	26	1 094
4. Sipora Selatan			
Puskesmas Sioban	4 341	48	4 389
Puskesmas Bosua	3 654	9	3 663
5. Sipora Utara			
Puskesmas Mappadegat	3 376	56	3 432
Jumlah halaman ini Total for this page	17 087	243	17 330

Bersambung ke halaman berikutnya/extended to the next page

Lanjutan baris Tabel/row extension of Table 4.2.5

Kecamatan <i>Subdistrict</i>	Pengunjung/Attendants		
	Rawat Jalan <i>Outpatient</i>	Rawat Inap <i>Inpatient</i>	Jumlah <i>Total</i>
(1)	(2)	(3)	(4)
Jumlah halaman sebelumnya <i>Copied sum</i>	17 087	243	17 330
6. Siberut Selatan			
Puskesmas Muara Siberut	2 433	327	2 760
Puskesmas Sarereiket	3 145	1	3 146
7. Siberut Barat Daya			
Puskesmas Peipei	2 313	32	2 345
8. Siberut Tengah			
Puskesmas Saibi Samukop	2 413	29	2 442
9. Siberut Utara			
Puskesmas M. Sikabalan	6 481	75	6 556
10. Siberut Barat			
Puskesmas Betaet	1 628	16	1 644
Puskesmas Sigapokna	2 697	9	2 706
Puskesmas Simatalu	1 122	10	1 132
Jumlah/Total	39 319	742	40 061

Sumber/Source: Dinas Kesehatan Kabupaten Kepulauan Mentawai/Health Agency of Kepulauan Mentawai Regency

Tabel 4.2.6 Jumlah Dokter Spesialis, Dokter Umum, dan Dokter Gigi Menurut Sarana Pelayanan Kesehatan di Kabupaten Kepulauan Mentawai, 2019/
Number of Medical Specialists, General Practitioners and Dentists by Service Unit in Kepulauan Mentawai Regency, 2019

Unit Kerja Service Unit	Dokter Spesialis Medical Specialist	Dokter Umum General Practitioner	Dokter Gigi Dentist
(1)	(2)	(3)	(4)
Puskesmas Malakopa	-	1	1
Puskesmas Bulasat	-	-	-
Puskesmas Sikakap	-	2	1
Puskesmas Saumanganya	-	1	-
Puskesmas Sioban	-	2	1
Puskesmas Bosua	-	1	-
Puskesmas Mappadegat	-	3	1
Puskesmas Muara Siberut	-	2	1
Puskesmas Sarereiket	-	1	1
Puskesmas Peipei	-	2	-
Puskesmas Saibi Samukop	-	-	-
Puskesmas M. Sikabalan	-	2	1
Puskesmas Betaet	-	1	1
Puskesmas Sigapokna	-	1	-
Puskesmas Simatalu	-	1	-
RSUD Kab. Kepulauan Mentawai	6	8	2
Jumlah/Total	6	28	10

Sumber/Source: Dinas Kesehatan Kabupaten Kepulauan Mentawai/Health Agency of Kepulauan Mentawai Regency

**Tabel 4.2.7 Jumlah Bayi yang Dilahirkan Hidup Menurut Kecamatan di Kabupaten Kepulauan Mentawai, 2019/
Number of Live Births by Subdistrict in Kepulauan Mentawai Regency, 2019**

Kecamatan Subdistrict	Jumlah Bayi yang Dilahirkan Hidup Number of Live Birth
(1)	(2)
1. Pagai Selatan	143
2. Sikakap	173
3. Pagai Utara	80
4. Sipora Selatan	144
5. Sipora Utara	249
6. Siberut Selatan	175
7. Siberut Barat Daya	144
8. Siberut Tengah	130
9. Siberut Utara	216
10. Siberut Barat	114
Kepulauan Mentawai	1 568

Sumber/Source: Dinas Kesehatan Kabupaten Kepulauan Mentawai/Health Agency of Kepulauan Mentawai Regency

Tabel 4.2.8 Jumlah Balita yang Memperoleh Imunisasi Menurut Kecamatan dan Jenis Imunisasi di Kabupaten Kepulauan Mentawai, 2019/
Number of Children Under 5 Years Vaccinated by Subdistrict and Immunization Type in Kepulauan Mentawai Regency, 2019

Kecamatan Subdistrict	Jenis Imunisasi/Immunization Type		
	BCG	Campak Measles	DPT-HB-Hib 1
(1)	(2)	(3)	(4)
Puskesmas Malakopa	81	68	81
Puskesmas Bulasat	149	76	149
Puskesmas Sikakap	126	106	126
Puskesmas Saumanganya	111	83	111
Puskesmas Sioban	119	128	119
Puskesmas Bosua	53	55	53
Puskesmas Mappadegat	263	244	263
Puskesmas Muara Siberut	117	92	117
Puskesmas Sarereiket	65	41	65
Puskesmas Peipei	126	92	126
Puskesmas Saibi Samukop	186	110	186
Puskesmas M. Sikabalu	118	162	118
Puskesmas Betaet	47	47	47
Puskesmas Sigapokna	47	22	47
Puskesmas Simatalu	61	34	61
Jumlah/Total	1 669	1 360	1 669

Bersambung ke halaman berikutnya/extended to the next page

Lanjutan kolom Tabel/column extension of Table 4.2.8

Kecamatan Subdistrict	Jenis Imunisasi/Immunization Type		
	DPT-HB-Hib 2	DPT-HB-Hib 3	Polio 1
(1)	(5)	(6)	(7)
Puskesmas Malakopa	83	15	81
Puskesmas Bulasat	173	0	149
Puskesmas Sikakap	107	57	126
Puskesmas Saumanganya	115	37	111
Puskesmas Sioban	132	123	119
Puskesmas Bosua	58	51	53
Puskesmas Mappadegat	274	168	263
Puskesmas Muara Siberut	125	62	117
Puskesmas Sarereiket	68	35	65
Puskesmas Peipei	116	55	126
Puskesmas Saibi Samukop	132	50	186
Puskesmas M. Sikabalan	156	142	118
Puskesmas Betaet	46	19	47
Puskesmas Sigapokna	32	33	47
Puskesmas Simatalu	68	40	61
Jumlah/Total	1 685	887	1 669

Bersambung ke halaman berikutnya/extended to the next page

Lanjutan kolom Tabel/*column extension of Table 4.2.8*

Kecamatan <i>Subdistrict</i>	Jenis Imunisasi/ <i>Immunization Type</i>		
	Polio 2	Polio 3	Polio 4
(1)	(8)	(9)	(10)
Puskesmas Malakopa	81	83	15
Puskesmas Bulasat	149	173	0
Puskesmas Sikakap	126	107	57
Puskesmas Saumanganya	111	115	37
Puskesmas Sioban	119	132	123
Puskesmas Bosua	53	58	51
Puskesmas Mappadegat	263	274	168
Puskesmas Muara Siberut	117	125	62
Puskesmas Sarereiket	65	68	35
Puskesmas Peipei	126	116	55
Puskesmas Saibi Samukop	186	132	50
Puskesmas M. Sikabalu	118	156	142
Puskesmas Betaet	47	46	19
Puskesmas Sigapokna	47	32	33
Puskesmas Simatalu	61	68	40
Jumlah/Total	1 669	1 685	887

Bersambung ke halaman berikutnya/*extended to the next page*

Lanjutan kolom Tabel/column extension of Table 4.2.8

Kecamatan Subdistrict	Jenis Imunisasi/Immunization Type		
	HB 1	HB 2	HB 3
(1)	(11)	(12)	(13)
Puskesmas Malakopa	81	83	15
Puskesmas Bulasat	149	173	0
Puskesmas Sikakap	126	107	57
Puskesmas Saumanganya	111	115	37
Puskesmas Sioban	119	132	123
Puskesmas Bosua	53	58	51
Puskesmas Mappadegat	263	274	168
Puskesmas Muara Siberut	117	125	62
Puskesmas Sarereiket	65	68	35
Puskesmas Peipei	126	116	55
Puskesmas Saibi Samukop	186	132	50
Puskesmas M. Sikabalu	118	156	142
Puskesmas Betaet	47	46	19
Puskesmas Sigapokna	47	32	33
Puskesmas Simatalu	61	68	40
Jumlah/Total	1 669	1 685	887

Sumber/Source: Dinas Kesehatan Kabupaten Kepulauan Mentawai/Health Agency of Kepulauan Mentawai Regency

**Tabel 4.2.9 Jumlah Kasus 10 Penyakit Terbanyak di Kabupaten Kepulauan Mentawai, 2019/
Number of Cases of Most Frequent 10 Diseases in
Kepulauan Mentawai Regency, 2019**

Jenis Penyakit <i>Disease</i>	Jumlah Kasus <i>Cases</i>
(1)	(2)
1. ISPA/ <i>Upper Respiratory Tract Infection</i>	15 559
2. Radang Lambung/ <i>Gastritis</i>	10 485
3. Rheumatik/ <i>Rheumatoid</i>	9 816
4. Observasi Febris	6 542
5. Cepalgia	4 596
6. Diare/ <i>Diarrhea</i>	3 017
7. Penyakit Kulit Alergi/ <i>Skin Allergy</i>	2 835
8. Hipertensi/ <i>Hypertension</i>	4 861
9. Myalgia	2 273
10. Pilek/ <i>Common Cold</i>	1 664

Sumber/Source: Dinas Kesehatan Kabupaten Kepulauan Mentawai/*Health Agency of Kepulauan Mentawai Regency*

**Tabel 4.2.10 Jumlah Bayi Lahir, Bayi Berat Badan Lahir Rendah (BBLR), BBLR Dirujuk, dan Bergizi Buruk di Kabupaten Kepulauan Mentawai, 2015 – 2019/
Number of Birth, Low Birth Weight (LBW) Cases, Referral for LBW and Poor Nutrition in Kepulauan Mentawai Regency, 2015-2019**

Tahun Year	Bayi Lahir Birth	BBLR/Low Birth Weight		Gizi Buruk Poor Nutrition
		Jumlah Count	Dirujuk Referral	
(1)	(2)	(3)	(4)	(5)
2015	1 860	35	0	35
2016	1 358	36	2	36
2017	1 830	54	6	54
2018	1 506	44	3	44
2019	1 568	46	1	46

Sumber/Source: Dinas Kesehatan Kabupaten Kepulauan Mentawai/Health Agency of Kepulauan Mentawai Regency

**Tabel 4.2.11 Jumlah Ibu Hamil yang Pernah Diimunisasi Menurut Kecamatan dan Jenis Imunisasi di Kabupaten Kepulauan Mentawai, 2019/
Number of Pregnant Women Vaccinated by Subdistrict and Immunization Type in Kepulauan Mentawai Regency, 2019**

Kecamatan Subdistrict	Jenis Imunisasi/Immunization Type		
	Fe1	Fe3	TT 1
(1)	(2)	(3)	(4)
1. Pagai Selatan	184	91	10
2. Sikakap	228	175	4
3. Pagai Utara	109	55	50
4. Sipora Selatan	121	335	16
5. Sipora Utara	73	322	14
6. Siberut Selatan	456	304	31
7. Siberut Barat Daya	182	210	10
8. Siberut Tengah	147	211	8
9. Siberut Utara	175	299	14
10. Siberut Barat	142	209	20
Kepulauan Mentawai	1 817	2 211	177

Bersambung ke halaman berikutnya/extended to the next page

Lanjutan kolom Tabel/column extension of Table 4.2.11

Kecamatan Subdistrict	Jenis Imunisasi/Immunization Type			
	TT 2	TT 3	TT 4	TT 5
(1)	(5)	(6)	(7)	(8)
1. Pagai Selatan	14	1	0	0
2. Sikakap	18	22	9	12
3. Pagai Utara	39	4	0	0
4. Sipora Selatan	18	27	14	9
5. Sipora Utara	23	15	22	2
6. Siberut Selatan	30	25	21	33
7. Siberut Barat Daya	23	12	39	29
8. Siberut Tengah	19	11	11	6
9. Siberut Utara	15	26	36	23
10. Siberut Barat	14	15	1	3
Kepulauan Mentawai	213	158	153	117

Sumber/Source: Dinas Kesehatan Kabupaten Kepulauan Mentawai/Health Agency of Kepulauan Mentawai Regency

**Tabel 4.2.12 Jumlah Pos KB dan Akseptor KB Menurut Kecamatan di Kabupaten Kepulauan Mentawai, 2019/
Number of Family Planning Service Posts and Acceptors by Subdistrict in Kepulauan Mentawai Regency, 2019**

Kecamatan Subdistrict	Pos KB Family Planning Service Post	Aksesor KB/Acceptors	
		Baru/New	Aktif/Active
(1)	(2)	(3)	(4)
1. Pagai Selatan	4	123	322
2. Sikakap	3	10	250
3. Pagai Utara	3	285	150
4. Sipora Selatan	7	362	200
5. Sipora Utara	6	237	500
6. Siberut Selatan	5	346	600
7. Siberut Barat Daya	3	427	675
8. Siberut Tengah	3	926	400
9. Siberut Utara	6	2 185	580
10. Siberut Barat	3	478	250
Kepulauan Mentawai	43	5 379	3 927

Note/Note: Data tahun 2018 / 2018 Data

Sumber/Source: Dinas Pemberdayaan Masyarakat dan Desa, Pengendalian Penduduk dan KB Kabupaten Kepulauan Mentawai/ Agency of Society and Village Empowerment, Population Control and Family Planning of Kepulauan Mentawai Regency

**Tabel 4.2.13 Target dan Realisasi Akseptor KB Kecamatan di Kabupaten Kepulauan Mentawai, 2019/
Target and Realization of Family Planning Program in Kepulauan Mentawai Regency, 2019**

Kecamatan Subdistrict	Akseptor KB/Acceptors	
	Target	Capaian Realization
(1)	(2)	(3)
1. Pagai Selatan	980	972
2. Sikakap	910	900
3. Pagai Utara	897	888
4. Sipora Selatan	1 065	1 056
5. Sipora Utara	1 470	1 464
6. Siberut Selatan	982	972
7. Siberut Barat Daya	984	984
8. Siberut Tengah	1 092	1 092
9. Siberut Utara	1 373	1 368
10. Siberut Barat	989	984
Kepulauan Mentawai	10 742	10 680

Note/Note: Data tahun 2018 / 2018 Data

Sumber/Source: Dinas Pemberdayaan Masyarakat dan Desa, Pengendalian Penduduk dan KB Kabupaten Kepulauan Mentawai/ Agency of Society and Village Empowerment, Population Control and Family Planning of Kepulauan Mentawai Regency

**Tabel 4.2.14 Jumlah Pasangan Usia Subur dan Peserta KB Aktif Menurut Kecamatan di Kabupaten Kepulauan Mentawai, 2019/
Number of Fertile Age Couples and Family Planning Acceptors by Subdistrict in Kepulauan Mentawai Regency, 2019**

Kecamatan Subdistrict	Jumlah PUS Fertile Age Couple	Peserta KB Aktif/Active FP Acceptors	
		IUD	MOW/MOP Tubectomy/Vasectomy
(1)	(2)	(3)	(4)
1. Pagai Selatan	2444	-	-
2. Sikakap	1579	-	-
3. Pagai Utara	953	-	-
4. Sipora Selatan	1660	-	-
5. Sipora Utara	2237	2	-
6. Siberut Selatan	1585	-	-
7. Siberut Barat Daya	1026	-	-
8. Siberut Tengah	1749	1	-
9. Siberut Utara	2059	-	-
10. Siberut Barat	1187	-	-
Kepulauan Mentawai	16479	3	-

Bersambung ke halaman berikutnya/extended to the next page

Lanjutan kolom Tabel/column extension of Table 4.2.11

Kecamatan Subdistrict	Peserta KB Aktif/Active FP Acceptors			
	Kondom Condom	Implan Implant	Suntik Injection	Pil Pill
(1)	(5)	(6)	(7)	(8)
1. Pagai Selatan	-	151	96	18
2. Sikakap	-	75	12	17
3. Pagai Utara	-	89	198	28
4. Sipora Selatan	-	320	131	115
5. Sipora Utara	6	425	344	68
6. Siberut Selatan	8	172	221	42
7. Siberut Barat Daya	3	32	243	38
8. Siberut Tengah	2	294	528	31
9. Siberut Utara	11	287	1 186	634
10. Siberut Barat	1	49	247	121
Kepulauan Mentawai	31	1 894	3 206	1 112

Note/Note: Data Tahun 2018/2018 Data

Sumber/Source: Dinas Pemberdayaan Masyarakat dan Desa, Pengendalian Penduduk dan KB Kabupaten Kepulauan Mentawai/ Agency of Society and Village Empowerment, Population Control and Family Planning of Kepulauan Mentawai Regency

4.3 AGAMA DAN SOSIAL LAINNYA/ RELIGION AND OTHER SOCIAL AFFAIRS

Tabel 4.3.1 Jumlah Penduduk Menurut Kecamatan dan Agama yang Dianut di Kabupaten Kepulauan Mentawai, 2019/
Population by Subdistrict and Religion in Kepulauan Mentawai Regency, 2019

Kecamatan Subdistrict	Islam	Protestan Christian	Katolik Catholic	Hindu	Buddha	Lainnya Others
(1)	(2)	(3)	(4)	(5)	(6)	(7)
1. Pagai Selatan	483	8 235	1 015	-	-	-
2. Sikakap	2 527	6 408	1 200	-	-	-
3. Pagai Utara	697	4 866	599	-	-	-
4. Sipora Selatan	1 440	7 886	900	-	-	-
5. Sipora Utara	5 658	5 474	812	-	-	-
6. Siberut Selatan	3 699	1 151	5 093	-	-	20
7. Siberut Barat Daya	681	1 741	4 661	-	-	-
8. Siberut Tengah	1 297	3 052	2 941	-	-	9
9. Siberut Utara	1 729	3 101	3 579	-	-	79
10. Siberut Barat	1 105	1 486	5 151	-	-	70
Kepulauan Mentawai	19 316	43 400	25 951	-	-	178

Sumber/source: Dinas Kependudukan dan Pencatatan Sipil Kabupaten Kepulauan Mentawai/ Population and Civil Registration Agency of Kepulauan Mentawai Regency

**Tabel 4.3.2 Jumlah Tempat Peribadatan Menurut Kecamatan di Kabupaten Kepulauan Mentawai, 2019/
Number of Worship Places by Subdistrict in Kepulauan Mentawai Regency, 2019**

Kecamatan Subdistrict	Masjid Mosque	Mushala	Gereja Protestan Christian Church	Gereja Katholik Catholic Church	Pura Temple	Vihara
(1)	(2)	(3)	(4)	(5)	(6)	(7)
1. Pagai Selatan	5	2	46	6	-	-
2. Sikakap	5	5	28	7	-	-
3. Pagai Utara	2	1	17	4	-	-
4. Sipora Selatan	9	6	44	10	-	-
5. Sipora Utara	15	12	24	4	-	-
6. Siberut Selatan	10	2	13	11	-	-
7. Siberut Barat Daya	6	-	14	10	-	-
8. Siberut Tengah	5	1	15	19	-	-
9. Siberut Utara	7	-	24	12	-	-
10. Siberut Barat	6	2	9	17	-	-
Kepulauan Mentawai	70	31	234	100	-	-

Sumber/source: Kanwil Kementerian Agama Kabupaten Kepulauan Mentawai/Regional Office of Ministry of Religious Affairs of Kepulauan Mentawai Regency

Tabel 4.3.3 Jumlah Desa yang Mengalami Bencana Alam Menurut Kecamatan di Kabupaten Kepulauan Mentawai, 2011-2018/
Number of Villages Affected by Natural Disaster by Subdistrict in Kepulauan Mentawai Regency, 2011 - 2018

Kecamatan Subdistrict	Gempa bumi Earthquake		
	2011	2014	2018
(1)	(2)	(3)	(4)
1. Pagai Selatan	4	3	3
2. Sikakap	3	-	-
3. Pagai Utara	3	-	-
4. Sipora Selatan	-	-	6
5. Sipora Utara	6	-	6
6. Siberut Selatan	5	-	-
7. Siberut Barat Daya	3	1	-
8. Siberut Tengah	2	-	1
9. Siberut Utara	5	4	4
10. Siberut Barat	3	-	3
Kepulauan Mentawai	34	8	23

Bersambung ke halaman berikutnya/extended to the next page

Lanjutan kolom Tabel/Column extension of Table 4.3.3

Kecamatan Subdistrict	Letusan gunung api Volcano explosion		
	2011	2014	2018
(1)	(5)	(6)	(7)
1. Pagai Selatan	-	-	-
2. Sikakap	-	-	-
3. Pagai Utara	-	-	-
4. Sipora Selatan	-	-	-
5. Sipora Utara	-	-	-
6. Siberut Selatan	-	-	-
7. Siberut Barat Daya	-	-	-
8. Siberut Tengah	-	-	-
9. Siberut Utara	-	-	-
10. Siberut Barat	-	-	-
Kepulauan Mentawai	-	-	-

Bersambung ke halaman berikutnya/extended to the next page

Lanjutan kolom Tabel/*Column extension of Table 4.3.3*

Kecamatan <i>Subdistrict</i>	Tsunami <i>Tsunami</i>		
	2011	2014	2018
(1)	(8)	(9)	(10)
1. Pagai Selatan	3	-	-
2. Sikakap	2	-	-
3. Pagai Utara	3	-	-
4. Sipora Selatan	2	-	-
5. Sipora Utara	2	-	-
6. Siberut Selatan	-	-	-
7. Siberut Barat Daya	-	-	-
8. Siberut Tengah	-	-	-
9. Siberut Utara	-	-	-
10. Siberut Barat	-	-	-
Kepulauan Mentawai	12	-	-

Bersambung ke halaman berikutnya/*extended to the next page*

Lanjutan kolom Tabel/*Column extension of Table 4.3.3*

Kecamatan <i>Subdistrict</i>	Tanah longsor <i>Landslide</i>		
	2011	2014	2018
(1)	(11)	(12)	(13)
1. Pagai Selatan	-	-	1
2. Sikakap	-	-	-
3. Pagai Utara	-	-	-
4. Sipora Selatan	-	-	2
5. Sipora Utara	-	-	2
6. Siberut Selatan	1	-	-
7. Siberut Barat Daya	-	1	1
8. Siberut Tengah	-	-	-
9. Siberut Utara	-	-	-
10. Siberut Barat	-	-	-
Kepulauan Mentawai	1	1	6

Bersambung ke halaman berikutnya/*extended to the next page*

Lanjutan kolom Tabel/*Column extension of Table 4.3.3*

Kecamatan Subdistrict	Banjir Flood		
	2011	2014	2018
(1)	(14)	(15)	(16)
1. Pagai Selatan	1	-	-
2. Sikakap	1	1	-
3. Pagai Utara	1	1	-
4. Sipora Selatan	-	-	5
5. Sipora Utara	1	-	2
6. Siberut Selatan	3	5	1
7. Siberut Barat Daya	2	3	1
8. Siberut Tengah	1	-	-
9. Siberut Utara	4	4	3
10. Siberut Barat	1	1	2
Kepulauan Mentawai	16	15	14

Bersambung ke halaman berikutnya/*extended to the next page*

Lanjutan kolom Tabel/Column extension of Table 4.3.3

Kecamatan Subdistrict	Banjir bandang Flash Flood		
	2011	2014	2018
(1)	(17)	(18)	(19)
1. Pagai Selatan	-	-	-
2. Sikakap	-	-	-
3. Pagai Utara	-	-	-
4. Sipora Selatan	-	-	1
5. Sipora Utara	-	-	-
6. Siberut Selatan	-	-	1
7. Siberut Barat Daya	-	2	-
8. Siberut Tengah	-	-	-
9. Siberut Utara	1	5	-
10. Siberut Barat	-	-	1
Kepulauan Mentawai	1	7	3

Bersambung ke halaman berikutnya/extended to the next page

Lanjutan kolom Tabel/*Column extension of Table 4.3.3*

Kecamatan Subdistrict	Kekeringan Drought		
	2011	2014	2018
(1)	(20)	(21)	(22)
1. Pagai Selatan	-	1	-
2. Sikakap	1	1	-
3. Pagai Utara	-	-	-
4. Sipora Selatan	1	-	-
5. Sipora Utara	1	-	-
6. Siberut Selatan	-	-	-
7. Siberut Barat Daya	-	-	-
8. Siberut Tengah	1	-	-
9. Siberut Utara	2	1	-
10. Siberut Barat	1	-	-
Kepulauan Mentawai	7	3	-

Bersambung ke halaman berikutnya/*extended to the next page*

Lanjutan kolom Tabel/Column extension of Table 4.3.3

Kecamatan Subdistrict	Kebakaran hutan dan lahan Forest and land fire		
	2011	2014	2018
(1)	(23)	(24)	(25)
1. Pagai Selatan	-	-	-
2. Sikakap	-	-	-
3. Pagai Utara	-	-	-
4. Sipora Selatan	-	-	-
5. Sipora Utara	-	-	-
6. Siberut Selatan	-	-	-
7. Siberut Barat Daya	-	-	-
8. Siberut Tengah	-	-	-
9. Siberut Utara	-	-	-
10. Siberut Barat	-	-	-
Kepulauan Mentawai	-	-	-

Bersambung ke halaman berikutnya/extended to the next page

Lanjutan kolom Tabel/*Column extension of Table 4.3.3*

Kecamatan Subdistrict	Angin puting beliung Tornado		
	2011	2014	2018
(1)	(26)	(27)	(28)
1. Pagai Selatan	-	-	-
2. Sikakap	-	-	-
3. Pagai Utara	1	-	-
4. Sipora Selatan	-	-	5
5. Sipora Utara	-	-	-
6. Siberut Selatan	-	1	-
7. Siberut Barat Daya	-	-	-
8. Siberut Tengah	-	-	-
9. Siberut Utara	3	3	-
10. Siberut Barat	-	1	-
Kepulauan Mentawai	4	5	5

Bersambung ke halaman berikutnya/*extended to the next page*

Lanjutan kolom Tabel/Column extension of Table 4.3.3

Kecamatan Subdistrict	Gelombang pasang Tidal Wave		
	2011	2014	2018
(1)	(29)	(30)	(31)
1. Pagai Selatan	1	2	1
2. Sikakap	1	-	-
3. Pagai Utara	-	-	-
4. Sipora Selatan	1	-	3
5. Sipora Utara	1	-	1
6. Siberut Selatan	-	2	1
7. Siberut Barat Daya	1	1	-
8. Siberut Tengah	-	-	-
9. Siberut Utara	1	2	1
10. Siberut Barat	2	-	1
Kepulauan Mentawai	8	7	8

Sumber/Source: BPS, Pendataan Potensi Desa (Podes)/ BPS–Statistics Indonesia, Village Potential Data Collection

Tabel 4.3.4 Jumlah Jemaah Haji yang Diberangkatkan ke Tanah Suci Mekah menurut Kecamatan di Kabupaten Kepulauan Mentawai, 2017-2019/
Number of Haji Pilgrims Departured to the Holyland Mecca by Subdistrict in Kepulauan Mentawai Regency, 2017-2019

Kecamatan Subdistrict	2017	2018	2019
(1)	(2)	(3)	(4)
1. Pagai Selatan	-	-	-
2. Sikakap	-	-	-
3. Pagai Utara	-	-	-
4. Sipora Selatan	-	-	-
5. Sipora Utara	-	2	-
6. Siberut Selatan	-	-	2
7. Siberut Barat Daya	-	-	-
8. Siberut Tengah	-	-	-
9. Siberut Utara	-	-	-
10. Siberut Barat	-	-	-
Kepulauan Mentawai	-	2	2

Catatan/Note: ¹ Melalui Kementerian Agama/*Managed by Ministry of Religious Affairs*

Sumber/Source: Kementerian Agama RI, Direktorat Jenderal Penyelenggaraan Haji dan Umrah/*Ministry of Religious Affairs, Directorate General of the Organization of Hajj and Umrah*

**Tabel 4.3.5 Jumlah Nikah Menurut Kecamatan di Kabupaten Kepulauan Mentawai, 2017-2019/
Number of Marriages by Subdistrict in Kepulauan Mentawai Regency, 2017-2019**

Kecamatan Subdistrict	Nikah ¹ Marriages ¹		
	2017	2018	2019
(1)	(2)	(3)	(4)
1. Pagai Selatan	5	7	6
2. Sikakap	7	8	7
3. Pagai Utara	5	7	6
4. Sipora Selatan	8	13	16
5. Sipora Utara	43	35	27
6. Siberut Selatan	48	16	17
7. Siberut Barat Daya	47	10	16
8. Siberut Tengah	47	10	16
9. Siberut Utara	14	10	12
10. Siberut Barat	12	8	10
Kepulauan Mentawai	236	124	133

Sumber/Source: Kementerian Agama Kanwil Kabupaten Kepulauan Mentawai/Ministry of Religious Affairs Office of Kepulauan Mentawai Regency

Tabel 4.3.6 Jumlah Kejadian Bencana Alam Menurut Kecamatan di Kabupaten Kepulauan Mentawai, 2019/
Number of Natural Disaster Events by Subdistrict in Kepulauan Mentawai Regency, 2019

Kecamatan <i>Subdistrict</i>	Gempa bumi <i>Earthquake</i>	Letusan gunung api <i>Volcano explosion</i>	Tsunami <i>Tsunami</i>
(1)	(2)	(3)	(4)
1. Pagai Selatan	3	-	-
2. Sikakap	3	-	-
3. Pagai Utara	3	-	-
4. Sipora Selatan	4	-	-
5. Sipora Utara	1	-	-
6. Siberut Selatan	-	-	-
7. Siberut Barat Daya	3	-	-
8. Siberut Tengah	7	-	-
9. Siberut Utara	6	-	-
10. Siberut Barat	3	-	-
Kepulauan Mentawai	33	-	-

Bersambung ke halaman berikutnya/*extended to the next page*

Lanjutan kolom Tabel/column extension of Table 4.3.6

Kecamatan Subdistrict	Tanah longsor Landslide	Banjir Flood	Banjir bandang Flash Flood
(1)	(5)	(6)	(7)
1. Pagai Selatan	-	-	-
2. Sikakap	-	-	-
3. Pagai Utara	-	-	-
4. Sipora Selatan	-	9	-
5. Sipora Utara	-	2	-
6. Siberut Selatan	-	-	-
7. Siberut Barat Daya	-	1	-
8. Siberut Tengah	-	6	-
9. Siberut Utara	-	8	-
10. Siberut Barat	-	-	-
Kepulauan Mentawai	-	26	-

Bersambung ke halaman berikutnya/extended to the next page

Lanjutan kolom Tabel/*column extension of Table 4.3.6*

Kecamatan Subdistrict	Kekeringan Drought	Kebakaran hutan dan lahan Forest and land fire	Angin puting beliung Tornado
(1)	(8)	(9)	(10)
1. Pagai Selatan	-	-	-
2. Sikakap	-	-	-
3. Pagai Utara	-	-	-
4. Sipora Selatan	-	-	-
5. Sipora Utara	-	-	-
6. Siberut Selatan	-	-	-
7. Siberut Barat Daya	-	-	-
8. Siberut Tengah	-	-	-
9. Siberut Utara	-	-	-
10. Siberut Barat	-	-	-
Kepulauan Mentawai	-	-	-

Bersambung ke halaman berikutnya/*extended to the next page*

Lanjutan kolom Tabel/column extension of Table 4.3.6

Kecamatan Subdistrict	Gelombang pasang Tidal Wave	Abrasi Abrasion
(1)	(11)	(12)
1. Pagai Selatan	2	-
2. Sikakap	-	-
3. Pagai Utara	-	-
4. Sipora Selatan	18	-
5. Sipora Utara	3	-
6. Siberut Selatan	-	-
7. Siberut Barat Daya	-	-
8. Siberut Tengah	-	-
9. Siberut Utara	-	-
10. Siberut Barat	-	-
Kepulauan Mentawai	21	-

Sumber/Source: BPS, Pendataan Potensi Desa (Podes)/ BPS–Statistics Indonesia, Village Potential Data Collection

Tabel 4.3.7 Jumlah Korban yang Diakibatkan Bencana Alam Menurut Kecamatan di Kabupaten Kepulauan Mentawai, 2019/
Number of Victims Due to Natural Disaster by Subdistrict in Kepulauan Mentawai Regency, 2019

Kecamatan <i>Subdistrict</i>	Gempa bumi <i>Earthquake</i>	Letusan gunung api <i>Volcano explosion</i>	Tsunami <i>Tsunami</i>
(1)	(2)	(3)	(4)
1. Pagai Selatan	-	-	-
2. Sikakap	-	-	-
3. Pagai Utara	1	-	-
4. Sipora Selatan	-	-	-
5. Sipora Utara	-	-	-
6. Siberut Selatan	-	-	-
7. Siberut Barat Daya	-	-	-
8. Siberut Tengah	-	-	-
9. Siberut Utara	-	-	-
10. Siberut Barat	-	-	-
Kepulauan Mentawai	1	-	-

Bersambung ke halaman berikutnya/*extended to the next page*

Lanjutan kolom Tabel/column extension of Table 4.3.7

Kecamatan Subdistrict	Tanah longsor Landslide	Gelombang Pasang Tidal Wave	Banjir Flood
(1)	(5)	(6)	(7)
1. Pagai Selatan	-	-	-
2. Sikakap	-	-	-
3. Pagai Utara	-	-	-
4. Sipora Selatan	-	-	-
5. Sipora Utara	-	-	-
6. Siberut Selatan	-	-	-
7. Siberut Barat Daya	-	-	-
8. Siberut Tengah	-	-	-
9. Siberut Utara	-	-	-
10. Siberut Barat	-	-	-
Kepulauan Mentawai	-	-	-

Bersambung ke halaman berikutnya/extended to the next page

Lanjutan kolom Tabel/*column extension of Table 4.3.7*

Kecamatan Subdistrict	Banjir Bandang Flash Flood	Angin Puting Beliung Tornado	Kebakaran Hutan dan Lahan Forest and land fire	Kekeringan Drought
(1)	(8)	(9)	(10)	(11)
1. Pagai Selatan	-	-	-	-
2. Sikakap	-	-	-	-
3. Pagai Utara	-	-	-	-
4. Sipora Selatan	-	-	-	-
5. Sipora Utara	-	-	-	-
6. Siberut Selatan	-	-	-	-
7. Siberut Barat Daya	-	-	-	-
8. Siberut Tengah	-	-	-	-
9. Siberut Utara	-	-	-	-
10. Siberut Barat	-	-	-	-
Kepulauan Mentawai	-	-	-	-

Bersambung ke halaman berikutnya/*extended to the next page*

Tabel 4.3.8 Jumlah Penerima Bantuan (Kepala Keluarga) dan Anggaran Bantuan Sosial Pangan Menurut Kecamatan di Kabupaten Kepulauan Mentawai, 2019/ Number of Aid Recipients (Family Head) and Budget for Food Social Assistance by Subdistrict in Kepulauan Mentawai Regency, 2019

Kecamatan Subdistrict	Jumlah penerima bantuan (kepala keluarga) Number of Aid Recipient (Family Head)		Jumlah anggaran (Rupiah) Budget amount (Rupiahs)	
	Target Target	Realisasi Realization	Target Target	Realisasi Realization
(1)	(2)	(3)	(4)	(5)
1. Pagai Selatan	935	935	102 520 000	102 520 000
2. Sikakap	1 020	937	112 200 000	103 070 000
3. Pagai Utara	703	703	77 330 000	77 330 000
4. Sipora Selatan	1 109	1 109	121 990 000	121 990 000
5. Sipora Utara	448	448	49 280 000	49 280 000
6. Siberut Selatan	790	594	86 990 000	65 340 000
7. Siberut Barat Daya	901	616	99 110 000	67 760 000
8. Siberut Tengah	813	582	89 430 000	64 020 000
9. Siberut Utara	606	438	66 660 000	48 180 000
10. Siberut Barat	601	167	66 110 000	18 370 000
Kepulauan Mentawai	7 926	6 529	871 620 000	717 860 000

Sumber/source: Dinas Sosial Pemberdayaan Perempuan dan Perlindungan Anak Kabupaten Kepulauan Mentawai/Agency for Social Affairs, Women Empowerment and Children Assistance of Kepulauan Mentawai Regency

Tabel 4.3.9 Garis Kemiskinan, Jumlah, dan Persentase Penduduk Miskin di Kabupaten Kepulauan Mentawai, 2012 – 2019 /
Poverty Line, Poverty Count and Poverty Rate of Kepulauan Mentawai Regency, 2012-2019

Tahun ¹ Year ¹	Garis Kemiskinan (Rupiah/kapita/bulan) Poverty Line (Rupiah/person/month)	Jumlah Penduduk Miskin Poverty Count	Persentase Penduduk Miskin Poverty Rate
(1)	(2)	(3)	(4)
2012	208 045	13,4	16,7
2013	217 773	13,3	16,12
2014	223 814	12,58	14,96
2015	235 987	13,16	15,52
2016	263 793	13,09	15,12
2017	280 695	12,95	14,67
2018	294 284	12,99	14,44
2019	310 033	13,22	14,43

Catatan/note:
Sumber/source:

¹ Referensi waktu adalah Maret 2019/time reference is March 2019
 BPS - Survei Sosial Ekonomi Nasional 2019/ BPS – Statistics Indonesia: National Socio-economic Survey 2019

Tabel 4.3.10 Indeks Pembangunan Manusia dan Indikator Pengukur di Kabupaten Kepulauan Mentawai, 2015 – 2019 / Human Development Index (HDI) and HDI Measurement Indicators of Kepulauan Mentawai Regency, 2015 – 2019

Indikator Pengukur/Measurement Indicators					
Tahun ¹ Year ¹	Angka Harapan Hidup Life Expectancy (tahun/Year)	Harapan Lama Sekolah Expected Years of Schooling (tahun/Year)	Rata-rata Lama Sekolah Mean Years of Schooling (tahun/Year)	Pengeluaran per Kapita per Tahun Expenditure per Capita per Year (ribu rupiah/thousand rupiahs)	IPM HDI
(1)	(2)	(3)	(4)	(5)	(6)
2015	64,05	11,48	6,27	5 684	57.41
2016	64,36	11,74	6,52	5 771	58.27
2017	64,37	12,07	6,69	6 010	59.25
2018	64,49	12,39	6,95	6 211	60.28
2019	64,68	12,76	7,08	6 429	61.26

Catatan/note:
Sumber/source:

¹ Referensi waktu adalah Maret 2019/time reference is March 2019
BPS - Survei Sosial Ekonomi Nasional 2019/ BPS – Statistics Indonesia: National Socio-economic Survey 2019

Tabel 4.3.11 Indeks Kedalaman Kemiskinan dan Indeks Keparahan Kemiskinan di Kabupaten Kepulauan Mentawai, 2012 – 2019 /
Poverty Gap and Severity Indices of Kepulauan Mentawai Regency, 2012 – 2019

Tahun¹ Year¹	Indeks Kedalaman Kemiskinan <i>Poverty Gap Index</i>	Indeks Keparahan Kemiskinan <i>Poverty Severity Index</i>
(1)	(2)	(3)
2012	3,20	1,10
2013	2,04	0,46
2014	2,21	0,55
2015	2,83	0,71
2016	2,56	0,6
2017	2,58	0,7
2018	2,42	0,61
2019	1,87	0,45

Catatan/*note*: ¹ Referensi waktu adalah Maret 2019/*time reference is March 2019*

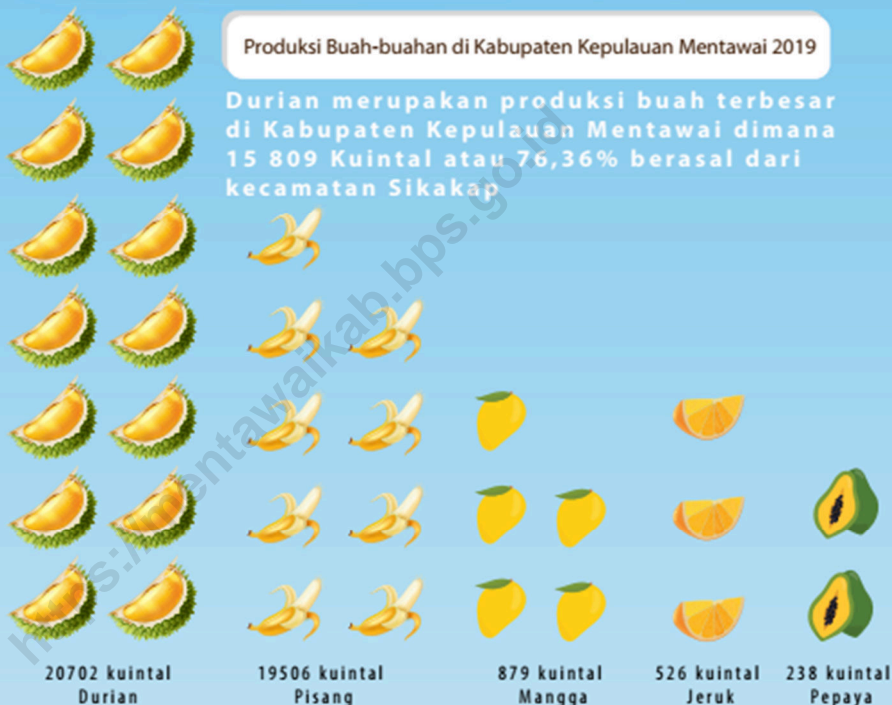
Sumber/*source*: BPS - Survei Sosial Ekonomi Nasional 2019/*BPS – Statistics Indonesia: National Socio-economic Survey 2019*

5

Pertanian, Kehutanan, Peternakan, dan Perikanan
 Agriculture, Forestry, Livestock, and Fishery

Produksi Buah-buahan di Kabupaten Kepulauan Mentawai 2019

Durian merupakan produksi buah terbesar di Kabupaten Kepulauan Mentawai dimana 15 809 Kuintal atau 76,36% berasal dari kecamatan Sikakap



Luas Panen Padi
1 854 Hektar

Produksi Padi
5 699,79 Ton

Produktivitas Padi
2,42 Ton/Hektar

PENJELASAN TEKNIS

1. Lahan sawah adalah lahan pertanian yang berpetak-petak dan dibatasi oleh pematang (galengan), saluran untuk menahan/ menyalurkan air, yang biasanya ditanami padi sawah tanpa memandang dari mana diperoleh atau status lahan tersebut. Lahan yang dimaksud termasuk lahan yang terdaftar di Pajak Bumi Bangunan, luran Pembangunan Daerah, lahan bengkok, lahan serobotan, lahan rawa yang ditanami padi dan lahan bekas tanaman tahunan yang telah dijadikan sawah, baik yang ditanami padi, palawija atau tanaman semusim lainnya.
2. Tegal/Kebun adalah lahan pertanian bukan sawah (lahan kering) yang ditanami tanaman semusim atau tahunan dan terpisah dengan halaman sekitar rumah serta penggunaannya tidak berpindah -pindah.
3. Ladang/Huma adalah lahan pertanian bukan sawah (lahan kering) yang biasanya ditanami tanaman semusim dan penggunaannya hanya semusim atau dua musim, kemudian akan ditinggalkan bila sudah tidak subur lagi (berpindah-pindah). Kemungkinan lahan ini beberapa tahun kemudian akan dikerjakan kembali jika sudah subur.

TECHNICAL NOTES

1. *Wetland is agricultural land that separated by small dykes to resist water, where the main crop is usually wetland paddy without considering where it is got from or the status of the land. It includes the land that is registered at land income tax office, regional development contribution, 'bengkok' land, illegal ownership, swamps for rice cultivation, and annual crop land mark that has been used as rice field, which are both planted with paddy, secondary crops or the Other seasonal crops.*
2. *Dry field/Garden is a dryland (unirrigated land) which is planted with seasonal or annual crops and separately from the yard around the house without shifting.*
3. *Unirrigated agricultural field / Shifting cultivation land is dryland (unirrigated land) that usually is cultivated for seasonal crops and utilized only for one or two seasons, then it will be left when it is not fertile (shifting). Maybe, this land will be used again in a few years if it has been fertile.*

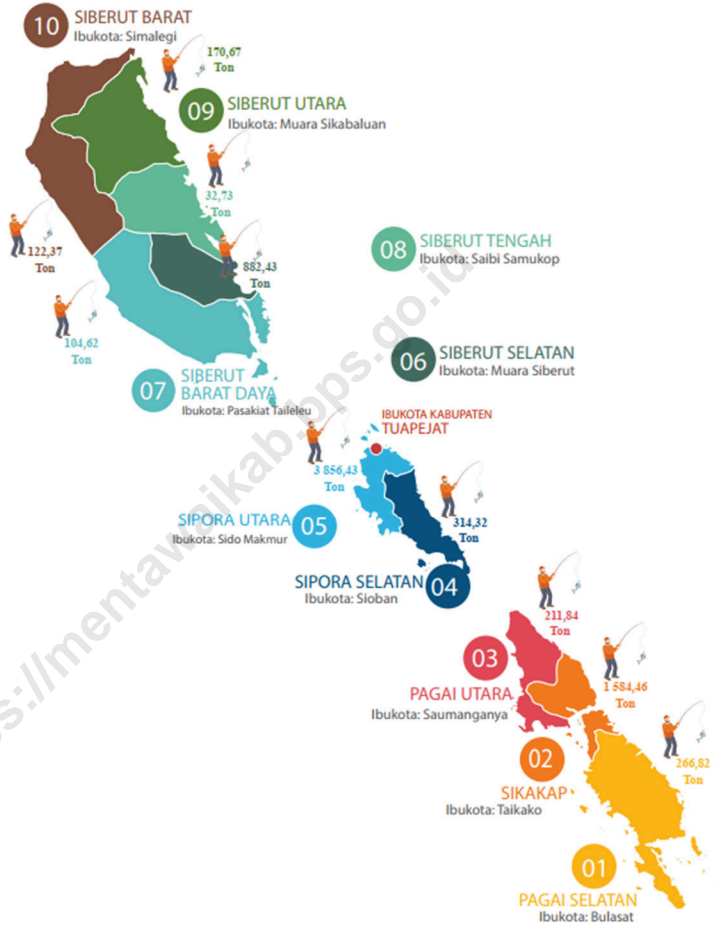
4. Lahan yang sementara tidak diusahakan adalah lahan yang biasanya diusahakan tetapi untuk sementara (lebih dari 1 (satu) tahun tetapi kurang dari atau sama dengan 2 (dua) tahun) tidak diusahakan, termasuk lahan sawah yang tidak diusahakan selama lebih dari 2 (dua) tahun.
 5. Data pokok tanaman pangan yang dikumpulkan adalah luas panen dan produktivitas (hasil per hektar). Produksi tanaman pangan merupakan hasil perkalian antara luas panen dengan produktivitas. Pengumpulan data luas panen dilakukan setiap bulan dengan pendekatan area kecamatan di seluruh wilayah Indonesia. Pengumpulan data produktivitas dilakukan melalui pengukuran langsung pada plot ubinan berukuran 2½ m x 2½ m. Pengumpulan data produktivitas dilakukan setiap subround (empat bulanan) pada waktu panen petani.
 6. Data produksi padi dan palawija yang disajikan adalah dalam kualitas: gabah kering giling (padi), pipilan kering (jagung), biji kering (kedelai dan kacang tanah), dan umbi basah (ubi kayu dan ubi jalar).
 7. Tanaman sayuran dan buah-buahan semusim adalah tanaman sumber vitamin, garam mineral dan lain-lain yang dikonsumsi dari bagian tanaman yang berupa daun, bunga, buah, dan umbinya, yang berumur kurang dari satu tahun.
4. *Temporarily unused land is land that is regularly used but temporarily (more than a Year but less or equal than two years) is unused, it includes wetland that is not cultivated more than two years.*
 5. *The main food crops data collected consists of Harvested Area and Productivity (yield per hectare). Food crops Production is generated by Harvested Area multiplied by Productivity. The Harvested Area data is collected every Month using Subdistrict area approach in all Subdistrict in Indonesia. The Productivity data collection is conducted by a direct measurement in 2½m x 2½m crop cutting plot. The Productivity measurement is conducted in every subround (four monthly) at the time when farmers are harvesting their crops.*
 6. *Production of paddy and secondary crops data are presented in the form of: dry unhusked rice (paddy), dry loose maize (maize), dry shells crops (soybeans and peanuts), and fresh roots (cassava and sweet potatoes).*
 7. *Seasonal vegetable plants are plants which are the sources of vitamin, mineral salt, etc, consumed from the part of the plant in the form of leaf, flower, fruit, and root with the age of less than a year.*

Tanaman buah-buahan semusim adalah tanaman sumber vitamin, garam mineral, dan lain-lain yang dikonsumsi dari bagian tanaman yang berupa buah, berumur kurang dari satu tahun, tidak berbentuk pohon/rumpun tetapi menjalar dan berbatang lunak.

8. Tanaman buah-buahan dan sayuran tahunan. Tanaman buah-buahan tahunan adalah tanaman sumber vitamin, garam mineral, dan lain-lain yang dikonsumsi dari bagian tanaman yang berupa buah dan merupakan tanaman tahunan. Tanaman sayuran tahunan adalah tanaman sumber vitamin, garam mineral, dan lain-lain yang dikonsumsi dari bagian tanaman yang berupa daun dan atau buah yang berumur lebih dari satu tahun.
9. Tanaman biofarmaka adalah tanaman yang bermanfaat untuk obat-obatan, kosmetik, dan kesehatan yang dikonsumsi atau digunakan dari bagian-bagian tanaman seperti daun, batang, buah, umbi (rimpang) ataupun akar.
10. Tanaman hias adalah tanaman yang mempunyai nilai keindahan baik bentuk, warna daun, tajuk maupun bunganya, sering digunakan untuk penghias pekarangan dan lain sebagainya.
11. *Seasonal fruit plants are plants which are the sources of vitamin, mineral salt, etc, consumed from the part of the plant in the form of Fruits. These plants are creeps with the age of less than one Year.*
8. *Annual fruit and vegetable plants. Annual fruit plants are plants which are the sources of vitamin, contained mineral salt, etc, consumed from the part of plant in the form of fruit and more than one Year of age. Annual vegetable plants are plants which are the sources of vitamin, contained mineral salt, etc, consumed from the part of the plant in the form of vegetable and more than one Year of age.*
9. *Medicinal plants are plants which are useful for medicine. It is consumed from part of the plant such as leaf, flower, fruit, tuber, and root.*
10. *Ornamental plants are plants which have a beauty value, either in shape, colour of leaf or crown of flower, and they are often used as a yard decoration.*

11. Luas panen tanaman hortikultura adalah luas tanaman sayuran, buah-buahan, biofarmaka, dan tanaman hias yang diambil hasilnya/dipanen pada periode pelaporan.
 12. Luas panen untuk tanaman sayuran adalah luas tanaman yang dipanen sekaligus/habis/dibongkar dan luas tanaman yang dipanen berkali-kali (lebih dari satu kali)/belum habis. Tanaman yang dipanen sekaligus/habis/dibongkar adalah tanaman yang sehabis panen langsung dibongkar/dicabut, terdiri dari bawang merah, bawang putih, bawang daun, kentang, kol/ kubis, kembang kol, petsai/sawi, wortel, lobak, dan kacang merah. Tanaman yang dipanen berkali-kali (lebih dari satu kali)/belum habis adalah tanaman yang pemanenannya lebih dari satu kali dan biasanya dibongkar apabila panen terakhir sudah tidak memadai lagi, terdiri dari: kacang panjang, cabe besar, cabe rawit, jamur, tomat, terung, buncis, ketimun, labu siam, kangkung, bayam, melon, semangka, dan blewah.
 13. Produksi hortikultura adalah hasil menurut bentuk produk dari setiap tanaman sayuran, buah-buahan, biofarmaka dan tanaman hias yang diambil berdasarkan luas yang dipanen/tanaman yang menghasilkan pada bulan/triwulan laporan.
11. *Harvested Area of horticulture is area which vegetable, fruit, medicinal and ornamental plant of crop harvested during the period of report.*
 12. *Harvested Area of Vegetables is area of entirely plant harvested/ demolished and plant harvested several times/undemolished. Entirely plants harvested/ demolished are plants usually harvested once and demolished to be substituted by Other plants, consisting of: shallots, garlic, leeks, potato, cabbage, cauli flower, mustard green, carrots, chinese radish, and red kidney beans. Plants harvested several times/ undemolished are plants usually harvested more than once and demolished in the case that the last harvest was economically not profitable. They consist of: yard long beans, chili, small chili, mushroom, Tomatoes, Egg Plant, frech beans, cucumber, pumpkin/ chajota, swamp cabbage, spinach, melon, watermelon, and blewah.*
 13. *Horticulture Production is the standard Production quantity form of vegetable, fruit, medicinal and ornamental plant based on Harvested Area/the number of Production plants reported monthly/quarterly*

Gambar/Figure 5.1
Produksi Perikanan Tangkap di Laut Menurut Kabupaten Kepulauan Mentawai, 2019/
Production of Fish Capture by The Sea and Subdistrict in Kepulauan Mentawai Regency,
2019



Catatan/Note: ...

Sumber/Source: Dinas Kelautan dan Perikanan Kabupaten Kepulauan Mentawai/Marine and Fishery Agency of Kepulauan Mentawai Regency

Gambar/Figure 5.2

Luas Kawasan Hutan Lindung Menurut Kecamatan di Kabupaten Kepulauan Mentawai, 2019/

Conservation Forest Areas by Subdistrict in Kepulauan Mentawai Regency, 2019



Catatan/Note: ...

Sumber/Source: UPTD KPHL/KPHP Mentawai Dinas Kehutanan Provinsi Sumatera Barat

5.1 PERTANIAN TANAMAN PANGAN/FOOD CROPS AGRICULTURE

**Tabel 5.1.1 Luas Panen, Produksi dan Produktivitas Padi Menurut Kecamatan di Kabupaten Kepulauan Mentawai, 2019/
Harvested Area, Production and Productivity of Paddy
by Subdistrict in Kepulauan Mentawai Regency, 2019**

Kecamatan <i>Subdistrict</i>	Luas Panen <i>Harvested area</i> (ha)	Produksi ¹ <i>Production</i> (ton)	Produktivitas ¹ <i>Productivity</i> (ton/ha)
(1)	(2)	(3)	(4)
1. Pagai Selatan	325	716,02	2,42
2. Sikakap	339	965,18	2,42
3. Pagai Utara	223	866,00	2,42
4. Sipora Selatan	414	1 185,90	2,42
5. Sipora Utara	174	636,20	2,42
6. Siberut Selatan	32	370,10	2,42
7. Siberut Barat Daya	62	133,05	2,42
8. Siberut Tengah	4	72,60	2,42
9. Siberut Utara	156	266,10	2,42
10. Siberut Barat	125	488,64	2,42
Jumlah / Total	1 854	5 699,79	2,42

Catatan/note:

¹Data tahun 2018/ 2018 Data

Sumber/source:

Dinas Ketahanan Pangan dan Pertanian Kabupaten Kepulauan Mentawai/*Food Security and Agriculture Agency of Kepulauan Mentawai Regency*

**Tabel 5.1.2 Produksi Jagung dan Kedelai Menurut Kecamatan di Kabupaten Kepulauan Mentawai, 2019/
Maize and Soybean Production by Subdistrict in Kepulauan Mentawai Regency, 2019**

Kecamatan Subdistrict	Produksi Jagung Maize Production (ton)	Produksi Kedelai Soybean Production (ton)
(1)	(2)	(3)
1. Pagai Selatan	29,00	-
2. Sikakap	11,00	-
3. Pagai Utara	3,00	-
4. Sipora Selatan	-	-
5. Sipora Utara	-	-
6. Siberut Selatan	-	-
7. Siberut Barat Daya	-	-
8. Siberut Tengah	-	-
9. Siberut Utara	5,60	-
10. Siberut Barat	3,20	-
Jumlah / Total	51,80	-

Sumber/source: Dinas Ketahanan Pangan dan Pertanian Kabupaten Kepulauan Mentawai/*Food Security and Agriculture Agency of Kepulauan Mentawai Regency*

**Tabel 5.1.3 Produksi Ubi Kayu, Ubi Jalar dan Talas Menurut Kecamatan di Kabupaten Kepulauan Mentawai, 2019/
Production of Cassava, Sweet Potato and Taro by Subdistrict in Kepulauan Mentawai Regency, 2019**

Kecamatan Subdistrict	Ubi Kayu Cassava (ton)	Ubi Jalar Sweet Potato (ton)	Talas Taro (ton)
(1)	(2)	(3)	(4)
1. Pagai Selatan	6,80	-	34
2. Sikakap	11,00	2,00	175
3. Pagai Utara	8,00	5,00	174
4. Sipora Selatan	11,00	5,00	416
5. Sipora Utara	8,60	-	94
6. Siberut Selatan	20,40	2,00	76
7. Siberut Barat Daya	6,00	2,60	62
8. Siberut Tengah	6,40	-	67
9. Siberut Utara	23,60	2,80	182
10. Siberut Barat	12,70	2,00	46
Jumlah / Total	114,50	21,40	1 326

Sumber/source: Dinas Ketahanan Pangan dan Pertanian Kabupaten Kepulauan Mentawai/Food Security and Agriculture Agency of Kepulauan Mentawai Regency

5.2 HORTIKULTURA/HORTICULTURE

**Tabel 5.2.1 Luas Panen Tanaman Sayuran (ha) Menurut Kecamatan dan Jenis Tanaman di Kabupaten Kepulauan Mentawai, 2018 dan 2019/
Harvested Area of Vegetables (ha) by Kind of Plant and Subdistrict in Kepulauan Mentawai Regency, 2018 and 2019**

Kecamatan Subdistrict	Bawang Merah Red Onion		Cabai Chili	
	2018	2019	2018	2019
(1)	(2)	(3)	(4)	(5)
1. Pagai Selatan	-	-	8	8
2. Sikakap	-	-	8	6
3. Pagai Utara	-	-	7	3
4. Sipora Selatan	-	-	-	-
5. Sipora Utara	-	-	2	6
6. Siberut Selatan	-	-	2	2
7. Siberut Barat Daya	-	-	5	2
8. Siberut Tengah	-	-	2	6
9. Siberut Utara	-	-	1	2
10. Siberut Barat	-	-	2	2
Jumlah / Total	-	-	37	37

Bersambung ke halaman berikutnya/extended to the next page

Lanjutan kolom Tabel/*column extension of Table 5.2.1*

Kecamatan Subdistrict	Kentang Potato		Kubis Cabbage	
	2018	2019	2018	2019
(1)	(6)	(7)	(8)	(9)
1. Pagai Selatan	-	-	-	-
2. Sikakap	-	-	-	-
3. Pagai Utara	-	-	-	-
4. Sipora Selatan	-	-	-	-
5. Sipora Utara	-	-	-	-
6. Siberut Selatan	-	-	-	-
7. Siberut Barat Daya	-	-	-	-
8. Siberut Tengah	-	-	-	-
9. Siberut Utara	-	-	-	-
10. Siberut Barat	-	-	-	-
Jumlah / Total	-	-	-	-

Bersambung ke halaman berikutnya/*extended to the next page*

Lanjutan kolom Tabel/column extension of Table 5.2.1

Kecamatan Subdistrict	Petsai Chinese Cabbage		Tomat Tomato		Wortel Carrot	
	2018	2019	2018	2019	2018	2019
	(1)	(10)	(11)	(12)	(13)	(14)
1. Pagai Selatan	-	-	-	-	-	-
2. Sikakap	-	-	-	-	-	-
3. Pagai Utara	-	-	-	-	-	-
4. Sipora Selatan	-	-	-	-	-	-
5. Sipora Utara	-	-	-	-	-	-
6. Siberut Selatan	-	-	-	1	-	-
7. Siberut Barat Daya	-	-	-	-	-	-
8. Siberut Tengah	-	-	-	-	-	-
9. Siberut Utara	-	-	-	-	-	-
10. Siberut Barat	-	-	-	-	-	-
Jumlah / Total	-	-	-	1	-	-

Sumber/Source: BPS, Statistik Pertanian Hortikultura SPH-SBS/BPS-Statistics Indonesia, Agricultural Statistic for Horticulture SPH-SBS

Tabel 5.2.2 Produksi Tanaman Sayuran (kuintal) Menurut Kecamatan dan Jenis Tanaman di Kabupaten Kepulauan Mentawai, 2018 dan 2019 /
Vegetables Production (quintal) by Kind of Plant and Subdistrict in Kepulauan Mentawai Regency, 2018 and 2019

Kecamatan Subdistrict	Bawang Merah <i>Red Onion</i>		Cabai <i>Chili</i>	
	2018	2019	2018	2019
(1)	(2)	(3)	(4)	(5)
1. Pagai Selatan	-	-	59	97
2. Sikakap	-	-	53	40
3. Pagai Utara	-	-	24	36
4. Sipora Selatan	-	-	-	-
5. Sipora Utara	-	-	19	47
6. Siberut Selatan	-	-	6	7
7. Siberut Barat Daya	-	-	25	18
8. Siberut Tengah	-	-	12	24
9. Siberut Utara	-	-	4	18
10. Siberut Barat	-	-	16	16
Jumlah / Total	-	-	218	303

Bersambung ke halaman berikutnya/extended to the next page

Lanjutan kolom Tabel/column extension of Table 5.2.2

Kecamatan Subdistrict	Kentang Potato		Kubis Cabbage	
	2018	2019	2018	2019
(1)	(6)	(7)	(8)	(9)
1. Pagai Selatan	-	-	-	-
2. Sikakap	-	-	-	-
3. Pagai Utara	-	-	-	-
4. Sipora Selatan	-	-	-	-
5. Sipora Utara	-	-	-	-
6. Siberut Selatan	-	-	-	-
7. Siberut Barat Daya	-	-	-	-
8. Siberut Tengah	-	-	-	-
9. Siberut Utara	-	-	-	-
10.Siberut Barat	-	-	-	-
Jumlah / Total	-	-	-	-

Bersambung ke halaman berikutnya/extended to the next page

Lanjutan kolom Tabel/column extension of Table 5.2.2

Kecamatan Subdistrict	Petsai <i>Chinese Cabbage</i>		Tomat <i>Tomato</i>		Wortel <i>Carrot</i>	
	2018	2019	2018	2019	2018	2019
	(1)	(10)	(11)	(12)	(13)	(14)
1. Pagai Selatan	-	-	-	-	-	-
2. Sikakap	-	-	-	-	-	-
3. Pagai Utara	-	-	-	-	-	-
4. Sipora Selatan	-	-	-	2	-	-
5. Sipora Utara	-	-	-	-	-	-
6. Siberut Selatan	-	-	-	-	-	-
7. Siberut Barat Daya	-	-	-	-	-	-
8. Siberut Tengah	-	-	-	-	-	-
9. Siberut Utara	-	-	-	-	-	-
10. Siberut Barat	-	-	-	-	-	-
Jumlah / Total	-	-	-	2	-	-

Sumber/Source: BPS, Statistik Pertanian Hortikultura SPH-SBS/BPS-Statistics Indonesia, *Agricultural Statistic for Horticulture SPH-SBS*

Tabel 5.2.3 Luas Panen Tanaman Sayuran dan Buah-buahan Semusim Menurut Jenis Tanaman (ha) di Kabupaten Kepulauan Mentawai, 2016 – 2019 /
Harvested Area of Seasonal Vegetables and Fruits by Crop Kind (ha) in Kepulauan Mentawai Regency, 2016 - 2019

Jenis Tanaman <i>Crop Kind</i>	2016	2017	2018	2019
(1)	(2)	(3)	(4)	(5)
Sayuran/Vegetables:				
Bawang Daun/ <i>Spring Onion</i>	...	-	-	-
Bawang Merah/ <i>Red Onion</i>	...	-	-	-
Bawang Putih/ <i>Garlic</i>	...	-	-	-
Bayam/ <i>Spinach</i>	...	2	18	29
Buncis/ <i>Green Bean</i>	...	-	-	-
Cabai Besar/ <i>Chili (Capsicum Annum)</i>	...	24	18	19
Cabai Rawit/ <i>Chili (Capsicum Frutescens)</i>	...	16	19	18
Cabai/ <i>Chili</i>	...	40	37	37
Jamur/ <i>Mushroom</i>	...	-	-	-
Kacang Merah/ <i>Red Bean</i>	...	-	-	-
Kacang Panjang/ <i>Yardlong Bean</i>	...	20	28	28

Bersambung ke halaman berikutnya/*extended to the next page*

Lanjutan baris Tabel/*baris extension of Table 5.2.3*

Jenis Tanaman Crop Kind	2016	2017	2018	2019
(1)	(2)	(3)	(4)	(5)
Kangkung/ <i>Kangkong</i>	...	35	56	54
Kembang Kol/ <i>Cauliflower</i>	...	-	-	-
Kentang/ <i>Potato</i>	...	-	-	-
Ketimun/ <i>Cucumber</i>	...	15	20	14
Kubis/ <i>Cabbage</i>	...	-	-	-
Labu Siam/ <i>Chayote</i>	...	-	-	-
Lobak/ <i>Radish</i>	...	-	-	-
Paprika/ <i>Bell Pepper</i>	...	-	-	-
Petsai/ <i>Chinese Cabbage</i>	...	-	-	-
Terung/ <i>Eggplant</i>	...	20	31	29
Tomat/ <i>Tomato</i>	...	1	-	1
Wortel/ <i>Carrot</i>	...	-	-	-
Buah-buahan/<i>Fruits:</i>				
Blewah/ <i>Cantaloupe</i>	...	-	-	-
Melon/ <i>Melon</i>	...	-	-	-
Semangka/ <i>Watermelon</i>	...	-	-	-
Stroberi/ <i>Strawberry</i>	...	-	-	-

Sumber/*Source:* BPS, Statistik Pertanian Hortikultura SPH-SBS/*BPS-Statistics Indonesia, Agricultural Statistic for Horticulture SPH-SBS*

Tabel 5.2.4 Produksi Tanaman Sayuran dan Buah-buahan Semusim Menurut Jenis Tanaman (kuintal) di Kabupaten Kepulauan Mentawai, 2016 – 2019 / Production of Seasonal Vegetables and Fruits by Crop Kind (quintal) in Kepulauan Mentawai Regency, 2016 - 2019

Jenis Tanaman <i>Crop Kind</i>	2016	2017	2018	2019
(1)	(2)	(3)	(4)	(5)
Sayuran/Vegetables:				
Bawang Daun/ <i>Spring Onion</i>	-	-	-	-
Bawang Merah/ <i>Red Onion</i>	-	-	-	-
Bawang Putih/ <i>Garlic</i>	-	-	-	-
Bayam/ <i>Spinach</i>	3	2	43	92
Buncis/ <i>Green Bean</i>	-	-	-	-
Cabai Besar/ <i>Chili (Capsicum Annum)</i>	139	91	118	147
Cabai Rawit/ <i>Chili (Capsicum Frutescens)</i>	126	97	100	156
Cabai/ <i>Chili</i>	265	188	218	303
Jamur/ <i>Mushroom</i>	-	-	-	-
Kacang Merah/ <i>Red Bean</i>	-	-	-	-
Kacang Panjang/ <i>Yardlong Bean</i>	117	66	108	118

Bersambung ke halaman berikutnya/extended to the next page

Lanjutan baris Tabel/*baris extension of Table 5.2.4*

Jenis Tanaman Crop Kind	2016	2017	2018	2019
(1)	(2)	(3)	(4)	(5)
Kangkung/ <i>Kangkong</i>	165	96	166	165
Kembang Kol/ <i>Cauliflower</i>	-	-	-	-
Kentang/ <i>Potato</i>	-	-	-	-
Ketimun/ <i>Cucumber</i>	49	39	86	47
Kubis/ <i>Cabbage</i>	-	-	-	-
Labu Siam/ <i>Chayote</i>	-	-	-	-
Lobak/ <i>Radish</i>	-	-	-	-
Paprika/ <i>Bell Pepper</i>	-	-	-	-
Petsai/ <i>Chinese Cabbage</i>	-	-	-	-
Terung/ <i>Eggplant</i>	75	78	170	133
Tomat/ <i>Tomato</i>	-	2	-	2
Wortel/ <i>Carrot</i>	-	-	-	-
Buah-buahan/<i>Fruits:</i>				
Blewah/ <i>Cantaloupe</i>	-	-	-	-
Melon/ <i>Melon</i>	-	-	-	-
Semangka/ <i>Watermelon</i>	-	-	-	-
Stroberi/ <i>Strawberry</i>	-	-	-	-

Sumber/*Source:* BPS, Statistik Pertanian Hortikultura SPH-SBS/*BPS-Statistics Indonesia, Agricultural Statistic for Horticulture SPH-SBS*

Tabel 5.2.5 Luas Panen Tanaman Biofarmaka Menurut Kecamatan dan Jenis Tanaman (m²) di Kabupaten Kepulauan Mentawai, 2018 dan 2019/
Harvested Area of Medicinal Plant by Subdistrict and Kind of Plant (m²) in Kepulauan Mentawai Regency, 2018 and 2019

Kecamatan Subdistrict	Jahe Ginger		Lengkuas Galanga	
	2018	2019	2018	2019
(1)	(2)	(3)	(4)	(5)
1. Pagai Selatan	-	-	-	-
2. Sikakap	-	-	-	-
3. Pagai Utara	-	-	-	-
4. Sipora Selatan	-	-	-	-
5. Sipora Utara	-	-	-	-
6. Siberut Selatan	-	-	-	-
7. Siberut Barat Daya	-	-	-	-
8. Siberut Tengah	-	-	-	-
9. Siberut Utara	-	-	-	-
10. Siberut Barat	-	-	-	-
Kepulauan Mentawai	-	-	-	-

Bersambung ke halaman berikutnya/extended to the next page

Lanjutan kolom Tabel/column extension of Table 5.2.5

Kecamatan Subdistrict	Kencur <i>Kaempferia Galanga</i>		Kunyit <i>Turmeric</i>	
	2018	2019	2018	2019
(1)	(6)	(7)	(8)	(9)
1. Pagai Selatan	-	-	-	-
2. Sikakap	-	-	-	-
3. Pagai Utara	-	-	-	-
4. Sipora Selatan	-	-	-	-
5. Sipora Utara	-	-	-	-
6. Siberut Selatan	-	-	-	-
7. Siberut Barat Daya	-	-	-	-
8. Siberut Tengah	-	-	-	-
9. Siberut Utara	-	-	-	-
10. Siberut Barat	-	-	-	-
Kepulauan Mentawai	-	-	-	-

Sumber/Source: BPS, Statistik Pertanian Hortikultura SPH-TBF/BPS-Statistics Indonesia, Agricultural Statistic for Horticulture SPH-TBF

Tabel 5.2.6 Produksi Tanaman Biofarmaka Menurut Jenis Kecamatan dan Jenis Tanaman (kg) di Kabupaten Kepulauan Mentawai, 2018 dan 2019/
Production of Medicinal Plant by Subdistrict and Kind of Plant (kg) in Kepulauan Mentawai Regency, 2018 and 2019

Kecamatan Subdistrict	Jahe Ginger		Lengkuas Galanga	
	2018	2019	2018	2019
(1)	(2)	(3)	(4)	(5)
1. Pagai Selatan	-	-	-	-
2. Sikakap	-	-	-	-
3. Pagai Utara	-	-	-	-
4. Sipora Selatan	-	-	-	-
5. Sipora Utara	-	-	-	-
6. Siberut Selatan	-	-	-	-
7. Siberut Barat Daya	-	-	-	-
8. Siberut Tengah	-	-	-	-
9. Siberut Utara	-	-	-	-
10. Siberut Barat	-	-	-	-
Kepulauan Mentawai	-	-	-	-

Bersambung ke halaman berikutnya/extended to the next page

Lanjutan kolom Tabel/column extension of Table 5.2.6

Kecamatan Subdistrict	Kencur <i>Kaempferia Galanga</i>		Kunyit <i>Turmeric</i>	
	2018	2019	2018	2019
(1)	(6)	(7)	(8)	(9)
1. Pagai Selatan	-	-	-	-
2. Sikakap	-	-	-	-
3. Pagai Utara	-	-	-	-
4. Sipora Selatan	-	-	-	-
5. Sipora Utara	-	-	-	-
6. Siberut Selatan	-	-	-	-
7. Siberut Barat Daya	-	-	-	-
8. Siberut Tengah	-	-	-	-
9. Siberut Utara	-	-	-	-
10. Siberut Barat	-	-	-	-
Kepulauan Mentawai	-	-	-	-

Sumber/Source: BPS, Statistik Pertanian Hortikultura SPH-TBF/BPS-Statistics Indonesia, Agricultural Statistic for Horticulture SPH-TBF

Tabel 5.2.7 Luas Panen Tanaman Biofarmaka Menurut Jenis Tanaman (m²) di Kabupaten Kepulauan Mentawai, 2016 - 2019/
Harvested Area of Medicinal Plants by Crop Kind (m²) in Kepulauan Mentawai Regency, 2016 – 2019

Jenis Tanaman <i>Crop Kind</i>	2016	2017	2018	2019
(1)	(2)	(3)	(4)	(5)
Dlingo/Dringo/ Sweet Root/ <i>Calamus</i>	-	-	-	-
Jahe/ <i>Ginger</i>	-	-	-	-
Kapulaga/ <i>Java Cardamon</i>	-	-	-	-
Keji Beling/Kecibeling/ <i>Strobilanthes crisper</i>	-	-	-	-
Kencur/ <i>East Indian Galangal</i>	-	-	-	-
Kunyit/ <i>Turmeric</i>	-	-	-	-
Laos/Lengkuas/ <i>Galanga</i>	-	-	-	-
Lempuyang/ <i>Zingiber Aromaticum</i>	-	-	-	-
Lidah Buaya/ <i>Aloe vera</i>	-	-	-	-
Mahkota Dewa/ <i>Phaleria macrocarpa</i>	-	-	-	-
Mengkudu/Pace/ <i>Noni/Morinda Fruit</i>	-	-	-	-
Sambiloto/ <i>Andrographis paniculatan</i>	-	-	-	-
Temuireng/ <i>Black Turmeric</i>	-	-	-	-
Temukunci/ <i>Finger Root</i>	-	-	-	-
Temulawak/ <i>Java Turmeric</i>	-	-	-	-

Sumber/Source: BPS, Statistik Pertanian Hortikultura SPH-TBF/BPS-Statistics Indonesia, *Agricultural Statistic for Horticulture SPH-TBF*

Tabel 5.2.8 Produksi Tanaman Biofarmaka Menurut Jenis Tanaman (kg) di Kabupaten Kepulauan Mentawai, 2016 - 2019/
Production of Medicinal Plants by Crop Kind (kg) in Kepulauan Mentawai Regency, 2016 - 2019

Jenis Tanaman <i>Crop Kind</i>	2016	2017	2018	2019
(1)	(2)	(3)	(4)	(5)
Dlingo/Dringo/ Sweet Root/ <i>Calamus</i>	-	-	-	-
Jahe/ <i>Ginger</i>	-	-	-	-
Kapulaga/ <i>Java Cardamon</i>	-	-	-	-
Keji Beling/Kecibeling/ <i>Strobilanthes crispera</i>	-	-	-	-
Kencur/ <i>East Indian Galangal</i>	-	-	-	-
Kunyit/ <i>Turmeric</i>	-	-	-	-
Laos/Lengkuas/ <i>Galanga</i>	-	-	-	-
Lempuyang/ <i>Zingiber Aromaticum</i>	-	-	-	-
Lidah Buaya/ <i>Aloe vera</i>	-	-	-	-
Mahkota Dewa/ <i>Phaleria macrocarpa</i>	-	-	-	-
Mengkudu/Pace/ <i>Noni/Morinda Fruit</i>	-	-	-	-
Sambiloto/ <i>Andrographis paniculatan</i>	-	-	-	-
Temuireng/ <i>Black Turmeric</i>	-	-	-	-
Temukunci/ <i>Finger Root</i>	-	-	-	-
Temulawak/ <i>Java Turmeric</i>	-	-	-	-

Sumber/Source: BPS, Statistik Pertanian Hortikultura SPH-TBF/BPS-Statistics Indonesia, *Agricultural Statistic for Horticulture SPH-TBF*

**Tabel 5.2.9 Luas Panen Tanaman Hias Menurut Kecamatan dan Jenis Tanaman (m²) di Kabupaten Kepulauan Mentawai, 2018 dan 2019/
Harvested Area of Ornamental Plant by Kind and Subdistrict (m²) in Kepulauan Mentawai Regency, 2018 and 2019**

Kecamatan Subdistrict	Anggrek Orchid		Krisan Chrysanthemum	
	2018	2019	2018	2019
(1)	(2)	(3)	(4)	(5)
1. Pagai Selatan	-	-	-	-
2. Sikakap	-	-	-	-
3. Pagai Utara	-	-	-	-
4. Sipora Selatan	-	-	-	-
5. Sipora Utara	-	-	-	-
6. Siberut Selatan	-	-	-	-
7. Siberut Barat Daya	-	-	-	-
8. Siberut Tengah	-	-	-	-
9. Siberut Utara	-	-	-	-
10. Siberut Barat	-	-	-	-
Kepulauan Mentawai	-	-	-	-

Bersambung ke halaman berikutnya/extended to the next page

Lanjutan kolom Tabel/column extension of Table 5.2.9

Kecamatan Subdistrict	Mawar Rose		Sedap Malam Tuberose	
	2018	2019	2018	2019
(1)	(6)	(7)	(8)	(9)
1. Pagai Selatan	-	-	-	-
2. Sikakap	-	-	-	-
3. Pagai Utara	-	-	-	-
4. Sipora Selatan	-	-	-	-
5. Sipora Utara	-	-	-	-
6. Siberut Selatan	-	-	-	-
7. Siberut Barat Daya	-	-	-	-
8. Siberut Tengah	-	-	-	-
9. Siberut Utara	-	-	-	-
10.Siberut Barat	-	-	-	-
Kepulauan Mentawai	-	-	-	-

Sumber/Source: BPS, Statistik Pertanian Hortikultura SPH-TH/BPS-Statistics Indonesia, Agricultural Statistik for Horticulture SPH-TH

Tabel 5.2.10 Produksi Tanaman Hias Menurut Kecamatan dan Jenis Tanaman (tangkai) di Kabupaten Kepulauan Mentawai, 2018 dan 2019/
Production of Ornamental Plant by Kind and Subdistrict (stalks) in Kepulauan Mentawai Regency, 2018 and 2019

Kecamatan Subdistrict	Anggrek Orchid		Krisan Chrysanthemum	
	2018	2019	2018	2019
(1)	(2)	(3)	(4)	(5)
1. Pagai Selatan	-	-	-	-
2. Sikakap	-	-	-	-
3. Pagai Utara	-	-	-	-
4. Sipora Selatan	-	-	-	-
5. Sipora Utara	-	-	-	-
6. Siberut Selatan	-	-	-	-
7. Siberut Barat Daya	-	-	-	-
8. Siberut Tengah	-	-	-	-
9. Siberut Utara	-	-	-	-
10. Siberut Barat	-	-	-	-
Kepulauan Mentawai	-	-	-	-

Bersambung ke halaman berikutnya/extended to the next page

Lanjutan kolom Tabel/*column extension of Table 5.2.10*

Kecamatan Subdistrict	Mawar Rose		Sedap Malam Tuberose	
	2018	2019	2018	2019
(1)	(6)	(7)	(8)	(9)
1. Pagai Selatan	-	-	-	-
2. Sikakap	-	-	-	-
3. Pagai Utara	-	-	-	-
4. Sipora Selatan	-	-	-	-
5. Sipora Utara	-	-	-	-
6. Siberut Selatan	-	-	-	-
7. Siberut Barat Daya	-	-	-	-
8. Siberut Tengah	-	-	-	-
9. Siberut Utara	-	-	-	-
10. Siberut Barat	-	-	-	-
Kepulauan Mentawai	-	-	-	-

Sumber/*Source*: BPS, Statistik Pertanian Hortikultura SPH-TH/*BPS-Statistics Indonesia, Agricultural Statistik for Horticulture SPH-TH*

**Tabel 5.2.11 Produksi Buah-buahan Menurut Kecamatan dan Jenis Tanaman (kuintal) di Kabupaten Kepulauan Mentawai, 2018 dan 2019/
Production of Fruit Plant by Kind of Plant and Subdistrict (quintal) in Kepulauan Mentawai Regency, 2018 and 2019**

Kecamatan Subdistrict	Mangga Mango		Durian	
	2018	2019	2018	2019
(1)	(2)	(3)	(4)	(5)
1. Pagai Selatan	-	72	500	560
2. Sikakap	-	95	44 125	15 809
3. Pagai Utara	114	114	239	1 526
4. Sipora Selatan	-	14	1 826	36
5. Sipora Utara	798	384	382	20
6. Siberut Selatan	27	82	5 918	2 719
7. Siberut Barat Daya	40	66	900	-
8. Siberut Tengah	171	20	48	-
9. Siberut Utara	17	15	661	24
10. Siberut Barat	17	17	-	8
Kepulauan Mentawai	1 184	879	54 599	20 702

Bersambung ke halaman berikutnya/extended to the next page

Lanjutan kolom Tabel/column extension of Table 5.2.11

Kecamatan Subdistrict	Jeruk Orange		Pisang Banana	
	2018	2019	2018	2019
(1)	(6)	(7)	(8)	(9)
1. Pagai Selatan	-	30	1 150	2 196
2. Sikakap	-	25	985	1 560
3. Pagai Utara	134	430	1 014	1 080
4. Sipora Selatan	-	-	748	505
5. Sipora Utara	-	36	4 552	1 560
6. Siberut Selatan	4	3	6 670	6 554
7. Siberut Barat Daya	1	-	741	1 035
8. Siberut Tengah	-	-	861	771
9. Siberut Utara	4	2	5 252	3 445
10.Siberut Barat	-	-	920	800
Kepulauan Mentawai	143	526	22 893	19 506

Bersambung ke halaman berikutnya/extended to the next page

Lanjutan kolom Tabel/column extension of Table 5.2.11

Kecamatan Subdistrict	Pepaya Papaya		Duku Duku	
	2018	2019	2018	2019
(1)	(10)	(11)	(10)	(11)
1. Pagai Selatan	-	4	-	-
2. Sikakap	8	13	4 250	-
3. Pagai Utara	54	42	-	-
4. Sipora Selatan	2	3	-	-
5. Sipora Utara	15	16	-	-
6. Siberut Selatan	26	110	1 254	1 093
7. Siberut Barat Daya	-	2	482	-
8. Siberut Tengah	-	6	-	-
9. Siberut Utara	7	3	6	3
10. Siberut Barat	35	39	15	7
Kepulauan Mentawai	147	238	6 007	1 109

Sumber/Source: BPS, Statistik Pertanian Hortikultura SPH-BST/BPS-Statistics Indonesia, Agricultural Statistic for Horticulture SPH-BST

Tabel 5.2.12 Produksi Buah-buahan dan Sayuran Tahunan Menurut Jenis Tanaman (kuintal) di Kabupaten Kepulauan Mentawai, 2016 - 2019/
Production of Annual Fruit Plant and Vegetables by Kind of Plant (quintal) in Kepulauan Mentawai Regency, 2016 - 2019

Jenis Tanaman <i>Crop Kind</i>	2016	2017	2018	2019
(1)	(2)	(3)	(4)	(5)
Buah-buahan/Fruits:				
Alpukat/ <i>Avocado</i>	...	16	17	27
Anggur/ <i>Grapes</i>	...	-	-	-
Apel/ <i>Apple</i>	...	-	-	-
Belimbing/ <i>Star Fruit</i>	...	6	1	1
Duku/Langsar/ <i>Duku</i>	...	2 182	6 007	1 103
Durian/ <i>Durian</i>	...	34 957	54 599	20 702
Jambu Air/ <i>Rose Apple</i>	...	32	72	50
Jambu Biji/ <i>Guava</i>	...	185	242	213
Jeruk Besar/ <i>Pamelo</i>	...	13	-	14
Jeruk Siam/ <i>Keprak/Tangerine</i>	...	17	143	526
Jeruk/ <i>Orange</i>	...	17	143	540
Mangga/ <i>Mango</i>	...	246	1 184	879
Manggis/ <i>Mangosteen</i>	...	11	57	245

Bersambung ke halaman berikutnya/*extended to the next page*

Lanjutan baris Tabel/*baris extension of Table 5.2.12*

Jenis Tanaman Crop Kind	2016	2017	2018	2019
(1)	(2)	(3)	(4)	(5)
Nangka/Cempedak/ <i>Jack Fruit</i>	...	3 914	6 416	3 380
Nenas/ <i>Pineapple</i>	...	105	102	135
Pepaya/ <i>Papaya</i>	...	183	147	238
Pisang/ <i>Banana</i>	...	32 259	22 893	19 506
Rambutan/ <i>Rambutan</i>	...	135	1 178	244
Sawo/ <i>Star Apple</i>	...	20	16	25
Sirsak/ <i>Soursop</i>	...	9	8	8
Sukun/ <i>Bread Fruit</i>	...	23	43	54
Sayuran/<i>Vegetables:</i>				
Jengkol/ <i>Jengkol</i>	...	599	652	680
Melinjo/ <i>Melinjo</i>	...	16	32	20
Petai/ <i>Twisted Cluster Bean</i>	...	149	357	421

Sumber/*Source:* BPS, Statistik Pertanian Hortikultura SPH-BST/*BPS-Statistics Indonesia, Agricultural Statistic for Horticulture SPH-BST*

5.3 PERKEBUNAN/PLANTATION

Tabel 5.3.1 Luas Areal Tanaman Perkebunan Menurut Jenis Kecamatan dan Jenis Tanaman (ribu ha) di Kabupaten Kepulauan Mentawai, 2018 - 2019
Planted Area of Estate Crops by Subdistrict and Type of Crops (thousand ha) in Kepulauan Mentawai Regency, 2018 – 2019

Kecamatan Subdistrict	Kelapa Coconut		Karet Rubber	
	2018	2019	2018	2019
(1)	(2)	(3)	(4)	(5)
1. Pagai Selatan	852	852	17	16
2. Sikakap	699	699	11	11
3. Pagai Utara	795	798	19	19
4. Sipora Selatan	1 007	1 003	2	-
5. Sipora Utara	936	932	25	19
6. Siberut Selatan	569	576	59	58
7. Siberut Barat Daya	877	877	22	25
8. Siberut Tengah	735	735	76	62
9. Siberut Utara	632	638	14	14
10. Siberut Barat	864	874	8	8
Kepulauan Mentawai	7 966	7 984	253	232

Bersambung ke halaman berikutnya/extended to the next page

Lanjutan kolom Tabel/column extension of Table 5.3.1

Kecamatan Subdistrict	Kakao Cocoa		Tebu Sugarcane	
	2018	2019	2018	2019
(1)	(6)	(7)	(8)	(9)
1. Pagai Selatan	411	393	-	-
2. Sikakap	236	217	-	-
3. Pagai Utara	265	191	-	-
4. Sipora Selatan	424	380	-	-
5. Sipora Utara	315	287	-	-
6. Siberut Selatan	145	134	-	-
7. Siberut Barat Daya	240	209	-	-
8. Siberut Tengah	260	252	-	-
9. Siberut Utara	463	442	-	-
10. Siberut Barat	215	195	-	-
Kepulauan Mentawai	2 974	4 726	-	-

Sumber/source: Dinas Ketahanan Pangan dan Pertanian Kabupaten Kepulauan Mentawai/Food Security and Agriculture Agency of Kepulauan Mentawai Regency

Tabel 5.3.2 Produksi Perkebunan Menurut Kecamatan dan Jenis Tanaman (ribu ton) di Kabupaten Kepulauan Mentawai, 2018 dan 2019/
Production of Estate Crops by Subdistrict and Type of Crops (thousand tons) in Kepulauan Mentawai Regency, 2018 and 2019

Kecamatan Subdistrict	Kelapa Coconut		Karet Rubber	
	2018	2019	2018	2019
(1)	(2)	(3)	(4)	(5)
1. Pagai Selatan	1 667,60	123,80	7,10	0,80
2. Sikakap	289,00	258,00	-	-
3. Pagai Utara	2 368,20	3 032,00	4,50	-
4. Sipora Selatan	3 601,00	3 389,76	-	-
5. Sipora Utara	72,00	1 418,00	-	-
6. Siberut Selatan	2 346,00	1 179,90	4,40	4,90
7. Siberut Barat Daya	3 055,00	2 800,00	1,80	-
8. Siberut Tengah	63,44	457,00	-	-
9. Siberut Utara	1 002,00	1 147,00	-	0,50
10. Siberut Barat	2 191,75	1 785,90	1,60	1,60
Kepulauan Mentawai	16 655,99	15 591,36	19,40	7,80

Bersambung ke halaman berikutnya/extended to the next page

Lanjutan kolom Tabel/column extension of Table 5.3.2

Kecamatan Subdistrict	Kakao Cocoa		Tebu Sugarcane	
	2018	2019	2018	2019
(1)	(6)	(7)	(14)	(15)
1. Pagai Selatan	176,60	10,64	-	-
2. Sikakap	8,38	17,50	-	-
3. Pagai Utara	32,76	0,00	-	-
4. Sipora Selatan	5,40	22,94	-	-
5. Sipora Utara	6,44	11,55	-	-
6. Siberut Selatan	145,60	5,64	-	-
7. Siberut Barat Daya	9,92	6,60	-	-
8. Siberut Tengah	3,32	4,00	-	-
9. Siberut Utara	18,59	40,50	-	-
10. Siberut Barat	23,51	14,10	-	-
Kepulauan Mentawai	430,52	133,47	-	-

Sumber/source: Dinas Ketahanan Pangan dan Pertanian Kabupaten Kepulauan Mentawai/Food Security and Agriculture Agency of Kepulauan Mentawai Regency

5.4 PETERNAKAN/ANIMAL HUSBANDRY

Tabel 5.4.1 Populasi Ternak Menurut Jenis Ternak dan Kecamatan di Kabupaten Kepulauan Mentawai, 2018 dan 2019/
Livestock Population by Kind and Subdistrict in Kepulauan Mentawai Regency, 2018 dan 2019

Kecamatan Subdistrict	Sapi Perah Dairy cattle		Sapi Potong Beef cattle	
	2018	2019	2018	2019
(1)	(2)	(3)	(4)	(5)
1. Pagai Selatan	-	-	12	17
2. Sikakap	-	-	112	109
3. Pagai Utara	-	-	87	93
4. Sipora Selatan	-	-	16	17
5. Sipora Utara	-	-	160	119
6. Siberut Selatan	-	-	301	321
7. Siberut Barat Daya	-	-	45	55
8. Siberut Tengah	-	-	120	171
9. Siberut Utara	-	-	48	57
10. Siberut Barat	-	-	101	119
Kepulauan Mentawai	-	-	1 002	1 078

Bersambung ke halaman berikutnya/extended to the next page

Lanjutan kolom Tabel/column extension of Table 5.4.1

Kecamatan Subdistrict	Kerbau Buffalo		Kuda Horse	
	2018	2019	2018	2019
(1)	(6)	(7)	(8)	(9)
1. Pagai Selatan	-	-	-	-
2. Sikakap	-	-	-	-
3. Pagai Utara	26	33	-	-
4. Sipora Selatan	2	2	-	-
5. Sipora Utara	47	57	-	-
6. Siberut Selatan	-	-	-	-
7. Siberut Barat Daya	-	-	-	-
8. Siberut Tengah	-	-	-	-
9. Siberut Utara	34	38	-	-
10. Siberut Barat	8	12	-	-
Kepulauan Mentawai	117	142	-	-

Bersambung ke halaman berikutnya/extended to the next page

Lanjutan kolom Tabel/column extension of Table 5.4.1

Kecamatan Subdistrict	Kambing Goat		Babi Pig	
	2018	2019	2018	2019
(1)	(10)	(11)	(14)	(15)
1. Pagai Selatan	5	11	1 052	1 052
2. Sikakap	36	45	1 322	1 322
3. Pagai Utara	44	54	874	874
4. Sipora Selatan	157	121	2 813	2 363
5. Sipora Utara	266	219	1 200	597
6. Siberut Selatan	53	59	5 510	4 510
7. Siberut Barat Daya	-	-	6 253	6 253
8. Siberut Tengah	16	33	1 845	1 845
9. Siberut Utara	70	77	5 900	4 900
10. Siberut Barat	22	29	1 845	1 845
Kepulauan Mentawai	669	648	28 614	25 561

Sumber/source: Dinas Ketahanan Pangan dan Pertanian Kabupaten Kepulauan Mentawai/Food Security and Agriculture Agency of Kepulauan Mentawai Regency

Tabel 5.4.2 Populasi Unggas Menurut Jenis Unggas dan Kecamatan di Kabupaten Kepulauan Mentawai, 2018 - 2019/
Poultry Population by Kind and Subdistrict in Kepulauan Mentawai Regency, 2018 - 2019

Kecamatan Subdistrict	Ayam Kampung Domestic Chicken		Ayam Petelur Layer	
	2018	2019	2018	2019
(1)	(2)	(3)	(4)	(5)
1. Pagai Selatan	6 103	6 761	-	-
2. Sikakap	3 407	3 706	-	-
3. Pagai Utara	5 254	5 654	-	-
4. Sipora Selatan	6 402	6 801	-	-
5. Sipora Utara	5 862	6 162	750	1 020
6. Siberut Selatan	5 380	6 380	-	-
7. Siberut Barat Daya	5 721	5 921	-	-
8. Siberut Tengah	1 556	2 556	-	-
9. Siberut Utara	5 986	6 302	-	-
10. Siberut Barat	3 930	4 120	-	-
Kepulauan Mentawai	49 601	54 363	750	1 020

Bersambung ke halaman berikutnya/extended to the next page

Lanjutan kolom Tabel/column extension of Table 5.4.2

Kecamatan Subdistrict	Ayam pedaging Broiler chicken		Itik/bebek Duck	
	2018	2019	2018	2019
(1)	(6)	(7)	(8)	(9)
1. Pagai Selatan	-	-	207	207
2. Sikakap	-	-	159	159
3. Pagai Utara	-	-	205	205
4. Sipora Selatan	300	300	398	398
5. Sipora Utara	1 400	3 021	250	250
6. Siberut Selatan	500	500	299	299
7. Siberut Barat Daya	50	50	346	346
8. Siberut Tengah	-	-	116	116
9. Siberut Utara	-	-	347	347
10. Siberut Barat	-	-	340	340
Kepulauan Mentawai	2 250	3 871	2 667	2 667

Sumber/source: Dinas Ketahanan Pangan dan Pertanian Kabupaten Kepulauan Mentawai/Food Security and Agriculture Agency of Kepulauan Mentawai Regency

Tabel 5.4.3 Produksi Daging Ternak (kg) Menurut Kecamatan di Kabupaten Kepulauan Mentawai, 2018 dan 2019 / Meat Production (kg) by Subdistrict in Kepulauan Mentawai Regency, 2018 and 2019

Kecamatan Subdistrict	Sapi Perah Dairy cattle		Sapi Potong Beef cattle	
	2018	2019	2018	2019
(1)	(2)	(3)	(4)	(5)
1. Pagai Selatan	-	-	400	400
2. Sikakap	-	-	3 800	6 800
3. Pagai Utara	-	-	200	-
4. Sipora Selatan	-	-	3 200	2 200
5. Sipora Utara	-	-	7 600	11 600
6. Siberut Selatan	-	-	5 800	6 600
7. Siberut Barat Daya	-	-	2 800	3 000
8. Siberut Tengah	-	-	4 200	3 800
9. Siberut Utara	-	-	2 400	3 200
10.Siberut Barat	-	-	1 000	1 600
Kepulauan Mentawai	-	-	31 400	39 200

Bersambung ke halaman berikutnya/extended to the next page

Lanjutan kolom Tabel/*column extension of Table 1*

Kecamatan Subdistrict	Kerbau Buffalo		Kuda Horse	
	2018	2019	2018	2019
(1)	(6)	(7)	(8)	(9)
1. Pagai Selatan	-	-	-	-
2. Sikakap	1 500	900	-	-
3. Pagai Utara	-	-	-	-
4. Sipora Selatan	300	300	-	-
5. Sipora Utara	1 200	2 400	-	-
6. Siberut Selatan	-	-	-	-
7. Siberut Barat Daya	-	-	-	-
8. Siberut Tengah	-	-	-	-
9. Siberut Utara	1 500	1 500	-	-
10. Siberut Barat	-	-	-	-
Kepulauan Mentawai	4 500	5 100	-	-

Bersambung ke halaman berikutnya/*extended to the next page*

Lanjutan kolom Tabel/column extension of Table 5.4.3

Kecamatan Subdistrict	Kambing Goat		Babi Pig	
	2018	2019	2018	2019
(1)	(10)	(11)	(12)	(13)
1. Pagai Selatan	-	-	651	651
2. Sikakap	340	300	917	917
3. Pagai Utara	-	-	1 491	1 491
4. Sipora Selatan	80	80	435	435
5. Sipora Utara	60	60	896	896
6. Siberut Selatan	-	-	2 737	2 737
7. Siberut Barat Daya	-	-	1 890	1 890
8. Siberut Tengah	20	20	2 373	2 373
9. Siberut Utara	120	120	2 891	2 891
10.Siberut Barat	-	-	1 344	1 344
Kepulauan Mentawai	620	580	15 625	15 625

Sumber/source: Dinas Ketahanan Pangan dan Pertanian Kabupaten Kepulauan Mentawai/*Food Security and Agriculture Agency of Kepulauan Mentawai Regency*

Tabel 5.4.4 Produksi Daging Unggas (kg) Menurut Jenis Unggas dan Kecamatan di Kabupaten Kepulauan Mentawai, 2018 dan 2019/
Poultry Meat Production (kg) by Kind and Subdistrict in Kepulauan Mentawai Regency, 2018 and 2019

Kecamatan Subdistrict	Ayam Kampung Domestic Chicken		Ayam Petelur Layer	
	2018	2019	2018	2019
(1)	(2)	(3)	(4)	(5)
1. Pagai Selatan	102	105	-	-
2. Sikakap	115	120	-	-
3. Pagai Utara	130	114	-	-
4. Sipora Selatan	171	161	-	-
5. Sipora Utara	205	210	50	49
6. Siberut Selatan	207	201	-	-
7. Siberut Barat Daya	98	81	-	-
8. Siberut Tengah	80	101	-	-
9. Siberut Utara	121	112	-	-
10. Siberut Barat	81	70	-	-
Kepulauan Mentawai	1 310	1 275	50	49

Bersambung ke halaman berikutnya/extended to the next page

Lanjutan kolom Tabel/column extension of Table 5.4.4

Kecamatan Subdistrict	Ayam pedaging Broiler chicken		Itik/bebek Duck	
	2018	2019	2018	2019
(1)	(6)	(7)	(8)	(9)
1. Pagai Selatan	-	-	-	-
2. Sikakap	501	500	-	-
3. Pagai Utara	-	-	-	-
4. Sipora Selatan	-	300	-	-
5. Sipora Utara	1 400	3 021	-	-
6. Siberut Selatan	500	500	-	-
7. Siberut Barat Daya	50	50	-	-
8. Siberut Tengah	-	-	-	-
9. Siberut Utara	-	-	-	-
10.Siberut Barat	-	-	-	-
Kepulauan Mentawai	2 451	4 371	-	-

Sumber/source: Dinas Ketahanan Pangan dan Pertanian Kabupaten Kepulauan Mentawai/*Food Security and Agriculture Agency of Kepulauan Mentawai Regency*

Tabel 5.4.5 Produksi Telur Unggas (butir) dan Susu Sapi (dalam Ton) Menurut Kecamatan di Kabupaten Kepulauan Mentawai, 2018 dan 2019/
Production of Poultry Eggs (egg) and Cow Milk Production (Ton) by Subdistrict in Kepulauan Mentawai Regency, 2018 and 2019

Kecamatan Subdistrict	Ayam Kampung Domestic Chicken		Ayam Petelur Layer	
	2018	2019	2018	2019
(1)	(2)	(3)	(4)	(5)
1. Pagai Selatan	-	-	-	-
2. Sikakap	-	-	-	-
3. Pagai Utara	-	-	-	-
4. Sipora Selatan	-	-	-	-
5. Sipora Utara	6 920	1 020	6 920	1 020
6. Siberut Selatan	-	-	-	-
7. Siberut Barat Daya	-	-	-	-
8. Siberut Tengah	-	-	-	-
9. Siberut Utara	-	-	-	-
10. Siberut Barat	-	-	-	-
Kepulauan Mentawai	6 920	1 020	6 920	1 020

Bersambung ke halaman berikutnya/extended to the next page

Lanjutan kolom Tabel/column extension of Table 5.4.5

Kecamatan Subdistrict	Itik/bebek Duck		Sapi Perah Dairy cattle	
	2018	2019	2018	2019
(1)	(6)	(7)	(8)	(9)
1. Pagai Selatan	-	-	-	-
2. Sikakap	-	-	-	-
3. Pagai Utara	-	-	-	-
4. Sipora Selatan	-	-	-	-
5. Sipora Utara	-	-	-	-
6. Siberut Selatan	-	-	-	-
7. Siberut Barat Daya	-	-	-	-
8. Siberut Tengah	-	-	-	-
9. Siberut Utara	-	-	-	-
10. Siberut Barat	-	-	-	-
Kepulauan Mentawai	-	-	-	-

Sumber/source: Dinas Ketahanan Pangan dan Pertanian Kabupaten Kepulauan Mentawai/*Food Security and Agriculture Agency of Kepulauan Mentawai Regency*

5.5 PERIKANAN/FISHERY

Tabel 5.5.1 Produksi dan Nilai Produksi Perikanan Tangkap Menurut Jenis Penangkapan dan Kecamatan di Kabupaten Kepulauan Mentawai, 2019 / Production and Production Value of Fish Capture by Capture Type and Subdistrict in Kepulauan Mentawai Regency, 2019

Kecamatan Subdistrict	Perikanan tangkap di laut <i>Marine capture fishery</i>		Perikanan perairan umum di lapangan <i>Inland open water fishery</i>	
	Volume Volume (Ton)	Nilai Value (000 Rp)	Volume Volume (Ton)	Nilai Value (000 Rp)
(1)	(2)	(3)	(4)	(5)
1. Pagai Selatan	267	...	17	...
2. Sikakap	1 584	...	43 373	...
3. Pagai Utara	212	...	-	...
4. Sipora Selatan	314	...	3	...
5. Sipora Utara	3 856	...	23 254	...
6. Siberut Selatan	882	...	13 580	...
7. Siberut Barat Daya	105	...	3	...
8. Siberut Tengah	34	...	1 808	...
9. Siberut Utara	171	...	9 335	...
10. Siberut Barat	122	...	-	...
Kepulauan Mentawai	7 548	...	91 373	...

Bersambung ke halaman berikutnya/extended to the next page

Lanjutan kolom Tabel/column extension of Table 5.5.1

Kecamatan Subdistrict	Perikanan tangkap Fish Capture	
	Volume Volume (Ton)	Nilai Value (000 Rp)
(1)	(6)	(7)
1. Pagai Selatan	267	...
2. Sikakap	1 584	...
3. Pagai Utara	212	...
4. Sipora Selatan	314	...
5. Sipora Utara	3 856	...
6. Siberut Selatan	882	...
7. Siberut Barat Daya	105	...
8. Siberut Tengah	34	...
9. Siberut Utara	171	...
10. Siberut Barat	122	...
Kepulauan Mentawai	7 548	...

Sumber/Source: Dinas Kelautan dan Perikanan Kabupaten Kepulauan Mentawai/Marine and Fishery Agency of Kepulauan Mentawai Regency

Tabel 5.5.2 Produksi dan Nilai Produksi Perikanan Tangkap di Perairan Umum Menurut Jenis Ikan dan Kecamatan di Kabupaten Kepulauan Mentawai, 2019 / Production and Production Value of Fish Capture in Inland Open Water by Fish Type and Subdistrict in Kepulauan Mentawai Regency, 2019

Kecamatan Subdistrict	Cakalang <i>Skipjack Tuna</i>		Tongkol <i>Eastern small Tuna</i>	
	Volume Volume (Ton)	Nilai Value (000 Rp)	Volume Volume (Ton)	Nilai Value (000 Rp)
(1)	(2)	(3)	(4)	(5)
1. Pagai Selatan	66	...	100	...
2. Sikakap	100	...	170	...
3. Pagai Utara	50	...	69	...
4. Sipora Selatan	30	...	69	...
5. Sipora Utara	46	...	500	...
6. Siberut Selatan	85	...	200	...
7. Siberut Barat Daya	11	...	20	...
8. Siberut Tengah	6	...	8	...
9. Siberut Utara	11	...	21	...
10. Siberut Barat	6	...	11	...
Kepulauan Mentawai	410	...	1 168	...

Bersambung ke halaman berikutnya/extended to the next page

Lanjutan kolom Tabel/column extension of Table 5.5.2

Kecamatan Subdistrict	Tuna		Udang Shrimp	
	Volume Volume (Ton)	Nilai Value (000 Rp)	Volume Volume (Ton)	Nilai Value (000 Rp)
(1)	(6)	(7)	(8)	(9)
1. Pagai Selatan	20	...	10	...
2. Sikakap	100	...	10	...
3. Pagai Utara	40	...	7	...
4. Sipora Selatan	50	...	4	...
5. Sipora Utara	300	...	10	...
6. Siberut Selatan	82	...	15	...
7. Siberut Barat Daya	15	...	9	...
8. Siberut Tengah	4	...	7	...
9. Siberut Utara	9	...	6	...
10. Siberut Barat	5	...	1	...
Kepulauan Mentawai	624	...	79	...

Bersambung ke halaman berikutnya/extended to the next page

Lanjutan kolom Tabel/column extension of Table 5.5.2

Kecamatan Subdistrict	Lainnya Others		Tangkap di laut Marine capture	
	Volume Volume (Ton)	Nilai Value (000 Rp)	Volume Volume (Ton)	Nilai Value (000 Rp)
(1)	(10)	(11)	(12)	(13)
1. Pagai Selatan	71	...	-	...
2. Sikakap	1 200	...	-	...
3. Pagai Utara	65	...	-	...
4. Sipora Selatan	161	...	-	...
5. Sipora Utara	3 000	...	-	...
6. Siberut Selatan	500	...	-	...
7. Siberut Barat Daya	50	...	-	...
8. Siberut Tengah	10	...	-	...
9. Siberut Utara	125	...	-	...
10. Siberut Barat	100	...	-	...
Kepulauan Mentawai	5 282	...	-	...

Sumber/Source: Dinas Kelautan dan Perikanan Kabupaten Kepulauan Mentawai/Marine and Fishery Agency of Kepulauan Mentawai Regency

Tabel 5.5.3 Produksi dan Nilai Produksi Perikanan Budidaya Menurut Jenis Budidaya dan Kecamatan di Kabupaten Kepulauan Mentawai, 2019/
Production and Production Value of Farmed Fish by Type of Aquaculture and Subdistrict in Kepulauan Mentawai Regency, 2019

Kecamatan Subdistrict	Jaring apung laut Marine floating net		Jaring apung air tawar Freshwater floating net	
	Volume Volume (Ton)	Nilai Value (000 Rp)	Volume Volume (Ton)	Nilai Value (000 Rp)
(1)	(2)	(3)	(4)	(5)
1. Pagai Selatan	-	...	-	...
2. Sikakap	3,29	...	-	...
3. Pagai Utara	-	...	-	...
4. Sipora Selatan	-	...	-	...
5. Sipora Utara	-	...	-	...
6. Siberut Selatan	-	...	-	...
7. Siberut Barat Daya	-	...	-	...
8. Siberut Tengah	-	...	-	...
9. Siberut Utara	-	...	-	...
10. Siberut Barat	-	...	-	...
Kepulauan Mentawai	3,29	...	-	...

Bersambung ke halaman berikutnya/extended to the next page

Lanjutan kolom Tabel/column extension of Table 5.5.3

Kecamatan Subdistrict	Jaring tancap air tawar Freshwater step-on net		Keramba Cage	
	Volume Volume (Ton)	Nilai Value (000 Rp)	Volume Volume (Ton)	Nilai Value (000 Rp)
(1)	(6)	(7)	(8)	(9)
1. Pagai Selatan	-	-	-	-
2. Sikakap	-	-	-	-
3. Pagai Utara	-	-	-	-
4. Sipora Selatan	-	-	-	-
5. Sipora Utara	-	-	-	-
6. Siberut Selatan	-	-	-	-
7. Siberut Barat Daya	-	-	-	-
8. Siberut Tengah	-	-	-	-
9. Siberut Utara	-	-	-	-
10. Siberut Barat	-	-	-	-
Kepulauan Mentawai	-	-	-	-

Bersambung ke halaman berikutnya/extended to the next page

Lanjutan kolom Tabel/column extension of Table 5.5.3

Kecamatan Subdistrict	Kolam air deras Running freshwater pond		Kolam air tenang Quiet freshwater pond	
	Volume Volume (Ton)	Nilai Value (000 Rp)	Volume Volume (Ton)	Nilai Value (000 Rp)
(1)	(10)	(11)	(12)	(13)
1. Pagai Selatan	-	-	17	...
2. Sikakap	-	-	40 085	...
3. Pagai Utara	-	-	-	...
4. Sipora Selatan	-	-	3	...
5. Sipora Utara	-	-	23 254	...
6. Siberut Selatan	-	-	13 580	...
7. Siberut Barat Daya	-	-	3	...
8. Siberut Tengah	-	-	1 808	...
9. Siberut Utara	-	-	9 335	...
10.Siberut Barat	-	-	-	...
Kepulauan Mentawai	-	-	111 150	...

Sumber/Source: Dinas Kelautan dan Perikanan Kabupaten Kepulauan Mentawai/Marine and Fishery Agency of Kepulauan Mentawai Regency

5.6 KEHUTANAN/FORESTRY

Tabel 5.6.1 Luas Kawasan Hutan dan Konservasi Perairan Menurut Kecamatan di Kabupaten Kepulauan Mentawai, 2019/
Forest and Water Conservation Areas by Subdistrict in Kepulauan Mentawai Regency, 2019

Kecamatan <i>Subdistrict</i>	Tahun SK <i>Year of Decree</i>	Luas kawasan hutan dan konservasi perairan <i>Forest and Water Conservation Areas</i>		
		Hutan lindung <i>Conservation forest</i>	Suaka dan Pelestarian Alam <i>Nature sanctuary and conservation site</i>	Hutan produksi terbatas <i>Limited production forest</i>
(1)	(2)	(3)	(4)	(5)
1. Pagai Selatan	2013	1 290,02	2 798,99	-
2. Sikakap	2013	-	-	-
3. Pagai Utara	2013	1 807,64	-	-
4. Sipora Selatan	2013	661,62	-	-
5. Sipora Utara	2013	-	-	-
6. Siberut Selatan	2013	625,00	12 438,67	-
7. Siberut Barat Daya	2013	1 666,00	56 237,88	-
8. Siberut Tengah	2013	1 371,00	25 576,73	-
9. Siberut Utara	2013	290,00	21 057,95	-
10. Siberut Barat	2013	-	65 268,68	-
Kepulauan Mentawai		7 711,28	183 378,90	-

Bersambung ke halaman berikutnya/extended to the next page

Lanjutan kolom Tabel/column extension of Table 6.5.1

Kecamatan <i>Subdistrict</i>	Tahun SK <i>Year of Decree</i>	Luas kawasan hutan dan konservasi perairan <i>Forest and Water Conservation Areas</i>		
		Hutan produksi tetap <i>Permanent production forest</i>	Hutan produksi dapat dikonversi <i>Convertible production forest</i>	Jumlah luas hutan dan perairan <i>Total forest and water area</i>
(1)	(6)	(7)	(7)	(8)
1. Pagai Selatan	2013	58 534,90	-	62 623,91
2. Sikakap	2013	19 641,02	-	19 641,02
3. Pagai Utara	2013	19 883,83	-	21 691,47
4. Sipora Selatan	2013	22 439,76	29,24	23 130,62
5. Sipora Utara	2013	10 448,69	1 759,24	12 207,93
6. Siberut Selatan	2013	24 247,00	3 659,58	40 970,25
7. Siberut Barat Daya	2013	21 023,00	13 240,73	92 167,61
8. Siberut Tengah	2013	19 849,00	9 637,55	56 434,28
9. Siberut Utara	2013	26 776,00	19 863,20	67 987,15
10. Siberut Barat	2013	28 456,00	2 571,63	96 296,31
Kepulauan Mentawai		251 299,20	50 761,17	493 150,55

Sumber/Source: UPTD KPHL/KPHP Mentawai Dinas Kehutanan Provinsi Sumatera Barat

**Tabel 5.6.2 Produksi Kayu Hutan (m³) Menurut Jenis Produksi dan Kecamatan di Kabupaten Kepulauan Mentawai, 2019/
Timber Production (m³) by Production Type and Subdistrict in Kepulauan Mentawai Regency, 2019**

Kecamatan Subdistrict	Kayu bulat Logs	Kayu gergajian Sawn timber	Kayu lapis Plywood
(1)	(2)	(3)	(4)
1. Pagai Selatan	-	-	-
2. Sikakap	-	-	-
3. Pagai Utara	48 881,48	-	-
4. Sipora Selatan	-	-	-
5. Sipora Utara	-	-	-
6. Siberut Selatan	-	-	-
7. Siberut Barat Daya	-	-	-
8. Siberut Tengah	-	-	-
9. Siberut Utara	-	-	-
10. Siberut Barat	55 560,52	-	-
Kepulauan Mentawai	104 442,00	-	-

Sumber/Source: UPTD KPHL/KPHP Mentawai Dinas Kehutanan Provinsi Sumatera Barat

6.

Energi Energy

Pada 2020 terdapat 13 088 Pelanggan Listrik di Kabupaten Kepulauan Mentawai

11 906 Pelanggan



Pagai Selatan merupakan satu-satunya kecamatan yang belum bisa mengakses listrik

Sipora Utara merupakan kecamatan dengan jumlah pelanggan listrik tertinggi yaitu sebanyak 4 025 Pelanggan atau 30.75%



PENJELASAN TEKNIS

1. Kapasitas listrik terpasang adalah Total kapasitas dari seluruh mesin pembangkit listrik yang dioperasikan.
2. Listrik yang dibangkitkan adalah jumlah listrik yang dibangkitkan oleh seluruh mesin pembangkit listrik dan dinyatakan dalam satuan dasar Watt hours.
3. Jumlah listrik/gas/air bersih yang terjual/ didistribusikan adalah banyaknya listrik/gas/air bersih yang disalurkan kepada para pelanggan.
4. Volume air bersih yang disalurkan adalah banyaknya air bersih yang disalurkan oleh perusahaan air bersih (dalam satuan m³). Semakin besar volume air bersih yang disalurkan maka akan semakin terpenuhi kebutuhan konsumen akan air bersih.
5. Pelanggan adalah individu atau kelompok, baik rumah tangga, perusahaan atau institusi non profit yang membeli air bersih dari perusahaan air bersih.
6. Air disalurkan adalah volume air bersih dari perusahaan air bersih.

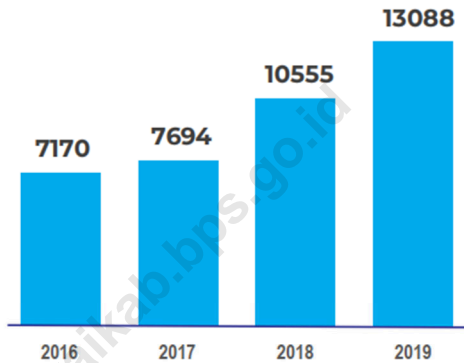
TECHNICAL NOTES

1. *Installed electricity capacity is the Total capacity of all operated power plants machines.*
2. *Electricity generated is the amount of electricity generated by all power plant engine in Watt hours tandard unit.*
3. *Sold/distributed electricity/ gas/ cleaned water is Total electricity/ gas/cleaned water distributed to customers.*
4. *Volume of water distributed is the amount of water that can be distributed by the water company (in units of m³). The greater the volume of water distributed it will be increasingly fulfilled the needs of consumers for clean water.*
5. *Customers are individuals or groups, whether household, company or non-profit institutions that buy water supply from water supply establishment.*
6. *Distributed water is the volume of water supply from water supply establishment.*

Gambar/Figure 6.1

Keadaan Langganan Listrik PLN di Kabupaten Kepulauan Mentawai, 2019 / The Situation of Subscription to PLN Electricity in Kepulauan Mentawai Regency, 2019

Jumlah Pelanggan Listrik PLN di Kabupaten Kepulauan Mentawai 2016 - 2019



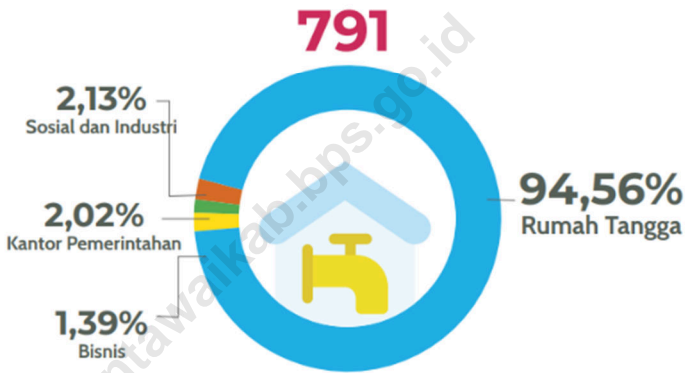
Berdasarkan jenis langganan, pelanggan listrik PLN tahun 2019 terbagi sebagai berikut:



Sumber/Source: PLN Ranting Kabupaten Kepulauan Mentawai/ *State Electricity Enterprise Division of Kepulauan Mentawai Regency*

Gambar/Figure 6.2
Komposisi Pelanggan PDAM di Kabupaten Kepulauan Mentawai, 2019/
Percentage of Water Company Customers in Kepulauan Mentawai Regency, 2019

Pelanggan PDAM di Kabupaten Kepulauan Mentawai 2019



Sumber/Source: Dinas Perumahan dan Kawasan Pemukiman Kabupaten Kepulauan Mentawai/ *Department of Housing and Settlement of Kepulauan Mentawai Regency*

**Tabel 6.1 Daya Terpasang, Biaya Beban, Produksi, Distribusi Listrik PT. PLN (Persero) pada Cabang/Ranting PLN Menurut Golongan Tarif di Kabupaten Kepulauan Mentawai, 2019/
Installed Electricity Power, Charge Fee, Production, and Distribution of PT. PLN (Persero) at PLN Branch by Fare Classification in Kepulauan Mentawai Regency, 2019**

Golongan Tarif Fare Classification	Daya Tersambung Power Connected (VA)	Jumlah Pelanggan Number of Costumers	Biaya Beban Charge Fee (Rp)
(1)	(2)	(3)	(4)
R1	5 855 400	6 812	23 760 045
R2	216 400	55	-
R3	89 100	6	-
B1	788 100	462	2 159 550
B2	590 000	40	-
S2	980 350	426	891 000
P	1 451 300	240	479 520
L	33 000	6	-
RM1	4 535 100	5 039	-
I	105 900	2	-
BB1	-	-	-
Jumlah/Total	14 644 650	13 088	27 290 115

Bersambung ke halaman berikutnya/extended to the next page

ENERGY

Lanjutan kolom Tabel/column extension of Table 6.1

Golongan Tarif/ Fare Classification	Produksi Listrik			
	Electricity Production (KWh)	Listrik Terjual Electricity Sold (KWh)	Dipakai Sendiri Own Usage (KWh)	Susut/Hilang Shrinkage/Lost (KWh)
(1)	(5)	(6)	(8)	(7)
R1
R2
R3
B1
B2
S2
P
L
RM1
I
BB1
Jumlah/Total	18 009 693,00	16 354 322,00	651 734,00	1 003 509,00

Sumber/Source: PLN Ranting Kabupaten Kepulauan Mentawai/ State Electricity Enterprise Division of Kepulauan Mentawai Regency

**Tabel 6.2 Jumlah Pelanggan Listrik Menurut Kecamatan di Kabupaten Kepulauan Mentawai, 2019/
Number of Electricity Customers by Subdistrict in Kepulauan Mentawai Regency, 2019**

Kecamatan Subdistrict	2016	2017	2018	2019
(1)	(2)	(3)	(4)	(5)
1. Pagai Selatan	-	-	-	0
2. Sikakap	1 388	1 540	2 141	2 165
3. Pagai Utara	137	153	225	499
4. Sipora Selatan	1 019	1 134	1 525	1 952
5. Sipora Utara	2 832	2 988	3 684	4 025
6. Siberut Selatan	1 124	1 154	1 432	2 275
7. Siberut Barat Daya	17	52	147	205
8. Siberut Tengah	52	141	296	754
9. Siberut Utara	601	466	930	1 019
10. Siberut Barat	-	66	175	194
Kepulauan Mentawai	7 170	7 694	10 555	13 088

Sumber/Source: PLN Ranting Kabupaten Kepulauan Mentawai/ State Electricity Enterprise Division of Kepulauan Mentawai Regency

Tabel 6.3 Jumlah Pelanggan PDAM dan Air yang Disalurkan (m^3) Menurut Kecamatan di Kabupaten Kepulauan Mentawai, 2019/
Number of Water Company Customer and Volume of Distributed Water (m^3) by Subdistrict in Kepulauan Mentawai Regency, 2019

Kecamatan Subdistrict	Jumlah Pelanggan Number of Customers	Volume Air Disalurkan Volume of Water Distributed (m3)	Nilai Value (Rp.)
(1)	(2)	(3)	(4)
1. Pagai Selatan	-	-	...
2. Sikakap	122	64 416	...
3. Pagai Utara	-	-	...
4. Sipora Selatan	97	51 216	...
5. Sipora Utara	497	127 008	...
6. Siberut Selatan	75	20 736	...
7. Siberut Barat Daya	-	-	...
8. Siberut Tengah	-	-	...
9. Siberut Utara	-	-	...
10. Siberut Barat	-	-	...
Kepulauan Mentawai	791	263 376	...

Sumber/Source: Dinas Perumahan dan Kawasan Pemukiman Kabupaten Kepulauan Mentawai/Department of Housing and Settlement of Kepulauan Mentawai Regency

Tabel 6.4 Jumlah Pelanggan Listrik Menurut Jenis Langganan dan Kecamatan di Kabupaten Kepulauan Mentawai, 2019/
Number of Electricity Customers by Subscription Type and Subdistrict in Kepulauan Mentawai Regency, 2019

Kecamatan Subdistrict	Rumah Tangga Household	Kantor Pemerintah Government	Bisnis Business	Sosial Social
(1)	(2)	(3)	(4)	(5)
1. Pagai Selatan	-	-	-	-
2. Sikakap	1 979	33	73	80
3. Pagai Utara	488	2	1	8
4. Sipora Selatan	1 811	22	32	87
5. Sipora Utara	3 539	117	280	89
6. Siberut Selatan	2 083	30	75	87
7. Siberut Barat Daya	186	5	5	9
8. Siberut Tengah	714	13	4	23
9. Siberut Utara	924	16	45	34
10. Siberut Barat	182	2	1	9
Kepulauan Mentawai	11 906	240	516	426

Sumber/Source: PLN Ranting Kabupaten Kepulauan Mentawai/ *State Electricity Enterprise Division of Kepulauan Mentawai Regency*

Tabel 6.5 Waktu Beroperasi per Hari dan Pusat Daerah Aliran Listrik Menurut Kecamatan di Kabupaten Kepulauan Mentawai, 2019/
Daily Operation Time and Area of Electricity Service by Subdistrict in Kepulauan Mentawai Regency, 2019

Kecamatan Subdistrict	Waktu Beroperasi/Hari Operation Time/Day (jam/hour)	Pusat Daerah Aliran Listrik Central Area for Electrical Connection
(1)	(2)	(3)
1. Pagai Selatan	-	-
2. Sikakap	24	SIKAKAP DAN SEAY BARU
3. Pagai Utara	14	SAUMANGANYA
4. Sipora Selatan	24	TUAPEJAT
5. Sipora Utara	24	TUAPEJAT
6. Siberut Selatan	24 - 6 (MADOBAG & MATOTONAN)	MAILEPPET, MADOBAG & MATOTONAN
7. Siberut Barat Daya	14	PEIPEI DAN KATURAI
8. Siberut Tengah	14 - 6 (SALIGUMA)	SAIBI, CIMPUNGAN, BIOMASA SALIGUMA
9. Siberut Utara	24	POKAI
10. Siberut Barat	14	BETAET
Kepulauan Mentawai	-	-

Sumber/Source: PLN Ranting Kabupaten Kepulauan Mentawai/ *State Electricity Enterprise Division of Kepulauan Mentawai Regency*

Tabel 6.6 Banyaknya Pelanggan PDAM Menurut Jenis Langganan dan Kecamatan di Kabupaten Kepulauan Mentawai, 2019/
Water Company Customer by Subscription Type and Subdistrict in Kepulauan Mentawai Regency, 2019

Kecamatan Subdistrict	Rumah Tangga Household	Kantor Pemerintah Government	Bisnis Business	Sosial Social	Industri Industry
(1)	(2)	(3)	(4)	(5)	(5)
1. Pagai Selatan	-	-	-	-	-
2. Sikakap	117	2	...	3	-
3. Pagai Utara	-	-	-	-	-
4. Sipora Selatan	97	-	-	-	-
5. Sipora Utara	459	14	11	12	1
6. Siberut Selatan	75	-	-	-	-
7. Siberut Barat Daya	-	-	-	-	-
8. Siberut Tengah	-	-	-	-	-
9. Siberut Utara	-	-	-	-	-
10. Siberut Barat	-	-	-	-	-
Kepulauan Mentawai	748	16	11	15	1

Sumber/Source: Dinas Perumahan dan Kawasan Pemukiman Kabupaten Kepulauan Mentawai/Department of Housing and Settlement of Kepulauan Mentawai Regency

**Tabel 6.7 Kapasitas Produksi Air Minum (m³) Menurut Kecamatan di Kabupaten Kepulauan Mentawai, 2019/
Water Production Capacity (m³) by Subdistrict in Kepulauan Mentawai Regency, 2019**

Kecamatan Subdistrict	Produksi Production (m ³)	Distribusi Distribution (m ³)	Terjual Sold (m ³)	Lainnya Others (m ³)
(1)	(2)	(3)	(4)	(5)
1. Pagai Selatan	-	-	-	-
2. Sikakap	80 520,00	64 416,00	57 974,40	-
3. Pagai Utara	-	-	-	-
4. Sipora Selatan	64 020,00	51 216,00	38 924,16	-
5. Sipora Utara	181 440,00	127 008,00	76 404,38	-
6. Siberut Selatan	25 920,00	20 736,00	17 107,20	-
7. Siberut Barat Daya	-	-	-	-
8. Siberut Tengah	-	-	-	-
9. Siberut Utara	-	-	-	-
10. Siberut Barat	-	-	-	-
Kepulauan Mentawai	351 900,00	263 376,00	190 410,14	-

Sumber/Source: Dinas Perumahan dan Kawasan Pemukiman Kabupaten Kepulauan Mentawai/Department of Housing and Settlement of Kepulauan Mentawai Regency

**Tabel 6.8 Kapasitas Produksi Air Minum (m³) Menurut Bulan di Kabupaten Kepulauan Mentawai, 2019/
Production Capacity of Water (m³) by Month in Kepulauan Mentawai Regency, 2019**

Bulan Month	Produksi Production (m³)	Distribusi Distribution (m³)	Terjual Sold (m³)	Lainnya Others (m³)
(1)	(2)	(3)	(4)	(5)
1. Januari	29 948,00	22 461,00	16 399,23	-
2. Februari	28 230,00	21 172,50	14 709,62	-
3. Maret	32 999,00	24 749,25	17 159,48	-
4. April	22 745,00	17 058,75	12 054,85	-
5. Mei	25 193,80	18 643,41	13 352,71	-
6. Juni	27 650,00	20 737,50	15 207,50	-
7. Juli	28 492,30	21 084,30	15 385,84	-
8. Agustus	31 275,00	23 199,80	16 944,80	-
9. September	30 754,00	22 964,01	16 813,21	-
10. Oktober	31 238,00	23 428,50	17 180,90	-
11. November	30 187,56	22 749,19	16 711,67	-
12. Desember	33 187,34	25 127,80	18 490,33	-
Jumlah/Total	351 900,00	263 376,01	190 410,14	-

Sumber/Source: Dinas Perumahan dan Kawasan Pemukiman Kabupaten Kepulauan Mentawai/Department of Housing and Settlement of Kepulauan Mentawai Regency

7.

Pariwisata, Transportasi, dan Komunikasi

Tourism, Transportation, and Communication



Pada Tahun 2019 Kabupaten Kepulauan Mentawai terdapat 5 353 kunjungan kapal dengan jumlah penumpang turun sebanyak 139 313 jiwa dan penumpang naik sebanyak 115 008



PENJELASAN TEKNIS

1. Kendaraan bermotor adalah setiap kendaraan yang digerakkan oleh peralatan teknik yang ada pada kendaraan tersebut, biasanya digunakan untuk angkutan orang atau barang di atas jalan raya selain kendaraan yang berjalan di atas rel. Kendaraan bermotor yang dicatat adalah semua jenis kendaraan kecuali kendaraan bermotor TNI/Polri dan Korps Diplomatik.
2. Mobil penumpang adalah setiap kendaraan bermotor yang dilengkapi dengan tempat duduk untuk sebanyak-banyaknya delapan orang, tidak termasuk tempat duduk untuk pengemudi, baik dilengkapi atau tidak dilengkapi bagasi.
3. Mobil bis adalah setiap kendaraan bermotor yang dilengkapi dengan tempat duduk untuk lebih dari delapan orang, tidak termasuk tempat duduk untuk pengemudi, baik dilengkapi atau tidak dilengkapi bagasi.
4. Mobil truk adalah setiap kendaraan bermotor yang digunakan untuk angkutan barang, selain mobil penumpang, mobil bis dan kendaraan bermotor roda dua.
5. Kereta api adalah kendaraan dengan tenaga gerak (listrik, diesel atau tenaga uap) yang berjalan sendiri maupun dirangkaikan dengan kendaraan lain, yang

TECHNICAL NOTES

1. *Motor vehicles are any kind of vehicles motorized by machine set up in those vehicles, they are usually used for transporting peoples or Goods on roads except vehicles moving along a railway line. The data cover all kinds of motor vehicles except those belong to Indonesia Army Force Indonesian State Police and Diplomatic Corps.*
2. *Passenger cars are any motor vehicles with no more than eight seats, excluding seat for driver, it can be with or without hoot.*
3. *Buses are large Passenger cars having seats for more than eight Passengers, excluding seat for driver, it can be with or without hoot.*
4. *Trucks are any motor vehicles used to transport Goods excluding Passenger cars, buses, and motorcycles.*
5. *Train is a coach or a number of coaches joined together, moving along a railway line. It can be Passenger train or freight train*

- akan atau sedang bergerak di atas rel, terdiri dari kereta penumpang dan kereta barang.
6. Kilometer penumpang adalah jumlah kilometer dari semua penumpang yang berangkat. Besaran ini merupakan penjumlahan jarak asal tujuan masing-masing penumpang.
 7. Rata-rata jarak perjalanan per penumpang adalah rata-rata yang ditempuh oleh setiap penumpang, atau jumlah kilometer penumpang dibagi dengan jumlah penumpang berangkat.
 8. Kilometer ton adalah jumlah kilometer semua ton yang diangkut. Besaran ini merupakan hasil penjumlahan jarak asal tujuan masing-masing barang dalam ton.
 9. Rata-rata jarak angkut barang adalah rata-rata jarak yang ditempuh oleh setiap ton barang atau jumlah kilometer ton dibagi dengan ton dimuat.
 10. Kunjungan kapal adalah kapal yang datang di pelabuhan baik untuk berlabuh di perairan maupun bersandar di dermaga.
 11. Gross Ton (GT) adalah volume ruangan kapal dalam M3, kecuali terowongan, lubang poros, tempat jangkar, dan alas ganda.
 12. Sertifikat Operator Pesawat Udara adalah tanda bukti terpenuhinya standar dan prosedur dalam pengoperasian pesawat udara oleh perusahaan angkutan udara niaga.
6. *Passenger kilometer is Total kilometers of all departing Passenger. This measurement is the sum of distance between the place of origin and the place of destination taken by all Passengers.*
 7. *Mean distance of journey per Passenger is mean distance taken by each Passenger or Total of Passenger-kilometer divided by the number of departing Passengers.*
 8. *Ton-kilometer is Total kilometer of all cargoes carried. This is the sum of distance from area of origin to area of destination for each ton of cargoes.*
 9. *Mean distance of cargoes loaded is mean distance of each ton of cargoes loaded or Total tonkilometer divided by Total ton of cargoes loaded.*
 10. *Ship call is a ship arriving at a port either for mooring or berthing.*
 11. *Gross Ton (GT) is Total volume of all room in a ship (M3), excluding the volume of tunnel, the axle of propellers, the anchor, and the chain locker.*
 12. *Aircraft Operator Certificate (AOC) is clearance of compliance to the standards and procedures in aircraft operations by the commercial air transport companies.*

13. Sertifikat Pengoperasian Pesawat Udara adalah tanda bukti terpenuhinya standar dan prosedur dalam pengoperasian pesawat udara untuk kegiatan angkutan udara bukan niaga.
14. Kantor Pos adalah tempat pemberi pelayanan komunikasi tertulis dan atau surat elektronik, layanan paket, layanan logistik, layanan transaksi keuangan, dan layanan keagenan pos untuk kepentingan umum. Rumah pos berfungsi sama seperti kantor pos dan kantor pos pembantu, bedanya rumah pos biasanya terletak di daerah terpencil.
15. Telekomunikasi adalah setiap pemancaran, pengiriman dan atau penerimaan dari setiap informasi dalam bentuk tandatanda, isyarat, tulisan, gambar, suara dan bunyi melalui sistem kawat, optik, radio atau sistem elektromagnetik lainnya.
16. Jaringan telekomunikasi adalah rangkaian perangkat telekomunikasi dan kelengkapannya yang digunakan dalam bertelekomunikasi.
17. Telepon tetap kabel dalam Susenas disebut telepon rumah adalah jaringan telekomunikasi menggunakan perangkat telepon tetap dengan kabel yang secara umum diatur oleh standar-standar teknis dengan menggunakan suatu nomor telepon, dikenal
13. *Operating Certificate (OC) is clearance of compliance to the standards and procedures in aircraft operations for non commercial air transport activities.*
14. *Post Office is a service provider facility of written communication and or electronic mail, parcel service, logistics services, financial transaction services, and postal services to the Public. Postal house has the same function as the Post Office and subsidiary of Post Office, the difference is that postal house is usually located in remote areas.*
15. *Telecommunication includes transmitting, delivering and or receiving from every information of marking, signal, article, picture, sound and voice through strand of wire system, optic, radio or Other electromagnetic system.*
16. *Telecommunication network is peripheral network of telecommunication and its equipment used in the means of telecommunication.*
17. *Fixed line telephone based on Susenas called home phone is a telecommunication network using fixed line telephone device which is generally regulated by technical standards, using a phone number, also known as the Public Switched Telephone Network (PSTN). It is generally used for home phone and Internet networks, has the ability to deliver a strong and clear signal with a relatively low cost.*

- pula sebagai Public Switched Telephone Network (PSTN). Pada umumnya dimanfaatkan untuk telepon rumah dan jaringan internet, memiliki kemampuan menghantarkan sinyal dengan kuat dan jelas dengan biaya yang relatif lebih murah.
18. Rata-rata lama tinggal wisatawan adalah rata-rata waktu tinggal wisatawan mancanegara di Indonesia untuk satu kali kunjungan.
 19. Usaha penyediaan akomodasi adalah usaha yang menyediakan pelayanan penginapan yang dapat dilengkapi dengan pelayanan pariwisata lainnya. Usaha penyediaan akomodasi dapat berupa hotel, vila, pondok wisata, bumi perkemahan, persinggahan karavan, dan akomodasi lainnya yang digunakan untuk tujuan pariwisata.
 20. Hotel adalah penyediaan akomodasi secara harian berupa kamar-kamar di dalam satu bangunan yang dapat dilengkapi dengan jasa pelayanan makan dan minum, kegiatan hiburan dan atau fasilitas lainnya. Hotel terdiri dari hotel berbintang dan hotel non-bintang.
 21. Hotel bintang adalah usaha penyediaan jasa pelayanan penginapan, makan minum serta jasa lainnya bagi umum dengan menggunakan sebagian atau seluruh bangunan. Usaha ini dikelola secara komersial serta
18. *Average length of stay is the average stay duration of foreign visitor in Indonesia for one trip.*
 19. *The business of providing accommodation is a business that provides specialty services that can be equipped with Other tourism services. It includes hotel, villa, cottage, camping, caravan stop, and Other accommodation that are used for tourism purposes.*
 20. *Hotel is a daily supply of accommodation rooms within a building which can be equipped with eating and drinking services, entertainment activities and/or Other facilities. Hotel consists of a classified hotel and a non-classified hotel.*
 21. *A star hotel is the business of providing an accommodation, eating and drinking as well as Other services for the Public by using a building or a part of a building. It is managed commercially and meets specified requirements as a star hotel (including diamonds) set forth in the decree of fostering agency. For example, five stars hotel, four stars hotel, and so on.*

- memenuhi ketentuan persyaratan sebagai hotel bintang (termasuk berlian) yang ditetapkan dalam surat keputusan instansi yang membinanya. Misalnya hotel bintang lima, hotel bintang empat dan seterusnya.
22. Tingkat penghunian kamar hotel adalah persentase banyaknya malam kamar yang dihuni terhadap banyaknya malam kamar yang tersedia.
23. Rata-rata lamanya tamu menginap adalah banyaknya malam tempat tidur yang terpakai (malam tamu) dengan banyaknya tamu yang menginap di hotel atau akomodasi lainnya.
22. *Room occupancy rate is the number of room-nights occupied divided by the number of room-night available, multiplied by 100 percent.*
23. *Average length of stay is the number of bed-nights used (guest night) divided by the number of guests coming to spend the night at the accommodation*

<https://mentawai.kab.bps.go.id>

7.1 PARIWISATA/TOURISM

**Tabel 7.1.1 Jumlah Rumah Makan/Restoran Menurut Kecamatan di Kabupaten Kepulauan Mentawai, 2016 – 2019/
Number of Restaurant by Subdistrict in Kepulauan Mentawai Regency, 2016 - 2019**

Kecamatan Subdistrict	Rumah Makan/Restoran Restaurant			
	2016	2017	2018	2019
(1)	(2)	(3)	(4)	(5)
1. Pagai Selatan	-
2. Sikakap	22
3. Pagai Utara	22
4. Sipora Selatan	18
5. Sipora Utara	47
6. Siberut Selatan	16
7. Siberut Barat Daya	-
8. Siberut Tengah	3
9. Siberut Utara	19
10. Siberut Barat	16
Kepulauan Mentawai	163

Sumber/Source: Dinas Perindagkop dan UMKM Kabupaten Kepulauan Mentawai/ Department of Trade, Industry, Cooperative and Enterprise of Kepulauan Mentawai Regency

**Tabel 7.1.2 Jumlah Hotel dan Penginapan Menurut Kecamatan di Kabupaten Kepulauan Mentawai, 2019/
Number of Hotels and Inns by Subdistrict in Kepulauan Mentawai Regency, 2019**

Kecamatan Subdistrict	Hotel Hotel	Penginapan Inn	Jumlah Total
(1)	(2)	(3)	(4)
1. Pagai Selatan	-	-	-
2. Sikakap	-	1-	1-
3. Pagai Utara	1	-	1
4. Sipora Selatan	2	9	11
5. Sipora Utara	2	24	26
6. Siberut Selatan	-	12	12
7. Siberut Barat Daya	-	28	28
8. Siberut Tengah	-	2	2
9. Siberut Utara	-	2	2
10. Siberut Barat	-	4	4
Kepulauan Mentawai	5	91	96

Sumber/Source: BPS, Pendataan Potensi Desa (Podes)/ BPS—Statistics Indonesia, Village Potential Data Collection

7.2 TRANSPORTASI/TRANSPORTATION

Tabel 7.2.1 Panjang Jalan (km) Menurut Kecamatan dan Tingkat Kewenangan Pemerintahan di Kabupaten Kepulauan Mentawai, 2017-2019/
Road Length (km) by Subdistrict and Level of Government Authority in Kepulauan Mentawai Regency, 2017-2019

Kecamatan Subdistrict	Akhir tahun End of Year	Jalan negara State road	Jalan Provinsi Province road	Jalan Kabupaten/kota Regency/ municipality road	Jumlah Total
(1)	(2)	(3)	(4)	(5)	(6)
Pagai Selatan					
2017	448,80	-	-	448,80	448,80
2018	551,90	-	-	551,90	551,90
2019	633,90	-	-	633,90	633,90
Sikakap					
2017	80,80	-	-	80,80	80,80
2018	81,90	-	-	81,90	81,90
2019	121,90	-	-	121,90	121,90
Pagai Utara					
2017	109,10	-	-	109,10	109,10
2018	172,60	-	-	172,60	172,60
2019	190,60	-	-	190,60	190,60

Bersambung ke halaman berikutnya/extended to the next page

Lanjutan baris Tabel/*baris extension of Table 7.2.1*

Kecamatan Subdistrict	Akhir tahun End of Year	Jalan negara State road	Jalan Provinsi Province road	Jalan Kabupaten/kota Regency/ munacipality road	Jumlah Total
(1)	(2)	(3)	(4)	(5)	(6)
Sipora Selatan					
2017	164,71	53,39	-	111,32	164,71
2018	169,21	53,39	-	115,82	169,21
2019	183,21	53,39	-	129,82	183,21
Sipora Utara					
2017	168,40	36,10	11,00	121,30	168,40
2018	218,00	36,10	11,00	170,90	218,00
2019	227,50	36,10	11,00	180,40	227,50
Siberut Selatan					
2017	164,43	-	-	164,43	164,43
2018	241,32	-	-	241,32	241,32
2019	285,32	-	-	285,32	285,32

Bersambung ke halaman berikutnya/*extended to the next page*

Lanjutan baris Tabel/*baris extension of Table 7.2.1*

Kecamatan Subdistrict	Akhir tahun End of Year	Jalan negara State road	Jalan Provinsi Province road	Jalan Kabupaten/kota Regency/ municipality road	Jumlah Total
(1)	(2)	(3)	(4)	(5)	(6)
Siberut Barat Daya					
2017	89,55	-	-	89,55	89,55
2018	92,35	-	-	92,35	92,35
2019	101,35	-	-	101,35	101,35
Siberut Tengah					
2017	140,20	-	-	140,20	140,20
2018	155,40	-	-	155,40	155,40
2019	178,40	-	-	178,40	178,40
Siberut Utara					
2017	167,00	-	-	167,00	167,00
2018	170,30	-	-	170,30	170,30
2019	595,80	-	-	595,80	595,80
Siberut Barat					
2017	73,00	-	-	73,00	73,00
2018	91,50	-	-	91,50	91,50
2019	94,50	-	-	94,50	94,50

Sumber/*Source*: Dinas Pekerjaan Umum dan Penataan Ruang Kabupaten Kepulauan Mentawai/*General Work and Space Management Agency of Kepulauan Mentawai Regency*

**Tabel 7.2.2 Panjang Jalan Menurut Kecamatan dan Kondisi Jalan di Kabupaten Kepulauan Mentawai (km), 2019/
Road Length by Subdistrict and Condition in Kepulauan Mentawai Regency (km), 2019**

Kecamatan Subdistrict	Kondisi Jalan/Road Condition			
	Baik Good	Sedang Moderate	Rusak Damaged	Rusak Berat Severely Damaged
(1)	(2)	(3)	(4)	(5)
1. Pagai Selatan
2. Sikakap
3. Pagai Utara
4. Sipora Selatan
5. Sipora Utara
6. Siberut Selatan
7. Siberut Barat Daya
8. Siberut Tengah
9. Siberut Utara
10. Siberut Barat
Kepulauan Mentawai	64,00	41,10	616,90	405,40

Sumber/Source: Dinas Pekerjaan Umum dan Penataan Ruang Kabupaten Kepulauan Mentawai/General Work and Space Management Agency of Kepulauan Mentawai Regency

Tabel 7.2.3 Panjang Jalan Menurut Kecamatan dan Jenis Permukaan Jalan di Kabupaten Kepulauan Mentawai (km), 2019/ Road Length by Subdistrict and Surface Type in Kepulauan Mentawai Regency (km), 2019

Kecamatan Subdistrict	Kondisi Jalan/Road Condition			
	Aspal/Beton Asphalt/ Concrete	Kerikil Gravel	Tanah Soil	Lainnya Others
(1)	(2)	(3)	(4)	(5)
1. Pagai Selatan
2. Sikakap
3. Pagai Utara
4. Sipora Selatan
5. Sipora Utara
6. Siberut Selatan
7. Siberut Barat Daya
8. Siberut Tengah
9. Siberut Utara
10. Siberut Barat
Kepulauan Mentawai	136,10	112,00	476,70	405,40

Sumber/Source: Dinas Pekerjaan Umum dan Penataan Ruang Kabupaten Kepulauan Mentawai/General Work and Space Management Agency of Kepulauan Mentawai Regency

**Tabel 7.2.4 Jumlah Pelabuhan Laut Menurut Kecamatan di Kabupaten Kepulauan Mentawai, 2019/
Number of Sea Ports by Subdistrict in Kepulauan Mentawai Regency, 2019**

Kecamatan Subdistrict	Lokasi Location	Jenis Pelabuhan/Port Type			PPI	Jumlah Total
		Beton Concrete	Besi Metal	Kayu Wood		
(1)	(2)	(3)	(4)	(5)	(6)	(7)
1. Pagai Selatan						
2. Sikakap	Sikakap	3	-	7	1	11
3. Pagai Utara						
4. Sipora Selatan	Sioban	1	-	1	-	2
5. Sipora Utara	Tuapejat	2	-	1	1	4
6. Siberut Selatan	Maileppet	2	-	3	-	5
7. Siberut Barat Daya		-	-	4	-	4
8. Siberut Tengah		-	-	3	-	3
9. Siberut Utara	Pokai	1	-	3	-	4
10. Siberut Barat		-	-	1	-	1
Kepulauan Mentawai		9	-	23	2	34

Sumber/Sources: Dinas Perhubungan Kabupaten Kepulauan Mentawai/Transportation Agency of Kepulauan Mentawai regency

**Tabel 7.2.5 Jumlah Kunjungan Kapal di Pelabuhan Laut Kabupaten Kepulauan Mentawai, 2019/
Number of Ships Docked at Sea Ports in Kepulauan Mentawai Regency, 2019**

Lokasi <i>Location</i>	Jumlah Kunjungan Kapal <i>Ship Docked</i>	Keterangan <i>Note</i>
(1)	(2)	(3)
1. Sikakap	2 296	
2. Sioban	549	
3. Tuapejat	1 009	
4. Maileppet	902	
5. Pokai	597	
Jumlah/Total	5 353	

Sumber/source: BPS - Sistem Operasional Pelabuhan, 2019/
BPS – Statistics Indonesia – Ports Operational System Data Collecting

**Tabel 7.2.6 Jumlah Penumpang Naik - Turun di Pelabuhan Laut Kabupaten Kepulauan Mentawai, 2019/
Number of Passengers Embarcation and Debarcation at Sea Ports in Kepulauan Mentawai Regency, 2019**

Lokasi <i>Location</i>	Penumpang <i>Passenger</i>		Jumlah <i>Total</i>	Keterangan <i>Note</i>
	Turun <i>Debarcation</i>	Naik <i>Embarcation</i>		
(1)	(2)	(3)	(4)	(5)
1. Sikakap	22 614	17 795	40 409	
2. Sioban	6 950	4 920	11 870	
3. Tuapejat	69 719	62 242	131 961	
4. Maileppet	28 175	20 264	48 439	
5. Pokai	11 855	9 787	21 642	
Jumlah/Total	139 313	115 008	254 321	

Sumber/source: BPS - Sistem Operasional Pelabuhan, 2019/
BPS – Statistics Indonesia – Ports Operational System Data Collecting

**Tabel 7.2.8 Jumlah Bongkar - Muat Barang di Pelabuhan Laut Kabupaten Kepulauan Mentawai, 2019/
Volumes of Ship Loading and Unloading at Sea Ports in Kepulauan Mentawai Regency, 2019**

Lokasi <i>Location</i>	Barang <i>Goods</i> (ton)		Jumlah <i>Total</i>	Keterangan <i>Note</i>
	Bongkar <i>Unloaded</i>	Muat <i>Loaded</i>		
(1)	(2)	(3)	(4)	(5)
1. Sikakap	7 004,07	2 551,40	9 555,47	
2. Sioban	7 216,00	1 445,00	8 661,00	
3. Tuapejat	28 066,00	709,00	28 775,00	
4. Maileppet	12 647,00	3 305,90	15 952,90	
5. Pokai	7 721,00	4 080,00	11 801,00	
Jumlah/Total	62 654,07	12 091,30	74 745,37	

Sumber/source: BPS - Sistem Operasional Pelabuhan, 2019/
BPS – Statistics Indonesia – Ports Operational System Data Collecting

**Tabel 7.2.8 Jumlah Kunjungan Kapal Menurut Bulan di Pelabuhan Laut Kabupaten Kepulauan Mentawai, 2019/
Number of Ships Docked by Month at Sea Ports in Kepulauan Mentawai Regency, 2019**

Bulan <i>Month</i>	Pelabuhan/Sea Ports				
	Sikakap	Sioban	Tuapejat	Maileppet	Pokai
(1)	(2)	(3)	(4)	(5)	(6)
Januari	39	51	84	64	48
Februari	30	40	70	58	44
Maret	55	49	88	71	48
April	68	51	93	82	51
Mei	91	50	94	85	52
Juni	61	41	87	75	49
Juli	64	45	91	71	50
Agustus	70	41	80	84	41
September	73	41	79	85	53
Oktober	71	41	79	76	63
November	54	41	79	83	55
Desember	1 620	58	85	68	43
Jumlah/Total	2 296	549	1 009	902	597

Sumber/source: BPS - Sistem Operasional Pelabuhan, 2019/ BPS – Statistics Indonesia – Ports Operational System Data Collecting

7.4 KOMUNIKASI/COMMUNICATION

Tabel 7.4.1 Banyaknya Kantor Pos, Bis Surat Dan Pos Keliling menurut Kecamatan di Kabupaten Kepulauan Mentawai, 2019/
Number of Post Offices, Mail Bus and Mobile Post Services by Subdistrict in Kepulauan Mentawai Regency, 2019

Kecamatan Subdistrict	Kantor Pos Post Office	Kantor Pos Pembantu Subsidiary Post Office	Bis Surat Mail Bus	Pos Keliling Mobile Post Office
(1)	(2)	(3)	(4)	(5)
1. Pagai Selatan	-	-	-	-
2. Sikakap	-	1	-	-
3. Pagai Utara	-	-	-	-
4. Sipora Selatan	-	1	-	-
5. Sipora Utara	-	1	-	-
6. Siberut Selatan	-	1	-	-
7. Siberut Barat Daya	-	-	-	-
8. Siberut Tengah	-	-	-	-
9. Siberut Utara	-	1	-	-
10. Siberut Barat	-	-	-	-
Kepulauan Mentawai	-	5	-	-

Sumber/source: Kantor Pos Divisi Regional II Padang/ Post Office Regional Division II Padang

8.

Perbankan, Koperasi, dan Perdagangan *Banking, Cooperative, and Trade*

Terdapat 3 069 Tenaga Kerja di Kabupaten Kepulauan Mentawai yang terbagi dalam tiga kategori usaha yaitu Usaha Mikro, Usaha Kecil, dan Usaha Menengah.

Usaha Mikro



1 357 Usaha

Usaha Kecil



217 Usaha

Usaha Menengah



38 Usaha

UMKM



<https://mentawai.kab.bps.go.id>

PENJELASAN TEKNIS

1. Pengumpulan data industri besar dan sedang dilakukan melalui Survei Industri Besar dan Sedang yang dilaksanakan setiap tahun secara lengkap (sensus) sejak tahun 1975. Survei Industri Besar dan Sedang mencakup semua perusahaan industri yang mempunyai tenaga kerja 20 orang atau lebih dengan menggunakan kuesioner II A.
2. Klasifikasi industri yang digunakan dalam survei ini berdasar kepada Klasifikasi Baku Lapangan Usaha Indonesia (KBLI). KBLI adalah klasifikasi lapangan usaha yang berdasar kepada International Standard Industrial Classification of All Economic Activities (ISIC) revisi 4 yang telah disesuaikan dengan kondisi Indonesia.
3. Industri manufaktur adalah suatu kegiatan ekonomi yang melakukan kegiatan mengubah suatu barang dasar secara mekanis, kimia, atau dengan tangan sehingga menjadi barang jadi/setengah jadi, dan atau barang yang kurang nilainya menjadi barang yang lebih tinggi nilainya, dan sifatnya lebih dekat kepada pemakai akhir. Termasuk dalam kegiatan ini adalah jasa industri dan pekerjaan perakitan.
4. Jasa industri adalah kegiatan industri yang melayani keperluan pihak lain. Pada kegiatan ini

TECHNICAL NOTES

1. *Data collection of large and medium scale manufacturing is conducted through The Large and Medium Manufacturing Establishment Survey that has been done annually for all industries (census) since 1975. Large and Medium Manufacturing Establishment Survey covers all manufactures/industries with 20 workers or more by questionnaire II A.*
2. *The industrial classification adopted in this survey refers to the Klasifikasi Baku Lapangan Usaha Indonesia (KBLI). KBLI is classification of economic activities based on the International Standard Industrial Classification of All Economic Activities (ISIC rev 4) that has been modified according to the local condition in Indonesia.*
3. *Manufacturing industry is defined as an economic activity processing basic goods mechanically, chemicals or manually into final or intermediate goods. It is also defined as processing of lower value goods into higher value goods as final or intermediate products. The activities also include services for manufacturing and assembling.*
4. *Services for manufacturing is defined as a manufacturing activity which serving other*

bahan baku disediakan oleh pihak lain sedangkan pihak pengolah hanya melakukan pengolahannya dengan mendapat imbalan sebagai balas jasa (upah maklon).

5. Perusahaan atau usaha industri adalah suatu unit (kesatuan) usaha yang melakukan kegiatan ekonomi, bertujuan menghasilkan barang atau jasa, terletak pada suatu bangunan atau lokasi tertentu, dan mempunyai catatan administrasi tersendiri mengenai produksi dan struktur biaya serta ada seorang atau lebih yang bertanggung jawab atas usaha tersebut.
 6. Industri manufaktur dikelompokkan ke dalam 4 golongan berdasarkan banyaknya pekerja, yaitu: industri besar (100 orang pekerja atau lebih), industri sedang/menengah (20–99 orang pekerja), industri kecil (5–19 orang pekerja), dan industri mikro (1–4 orang pekerja).
 7. Pelanggan adalah individu atau kelompok, baik rumah tangga, perusahaan atau institusi non profit yang membeli air bersih dari perusahaan air bersih.
 8. Air disalurkan adalah volume air bersih dari perusahaan air bersih.
 9. Sistem pencatatan Statistik Ekspor dan Impor di BPS adalah “General Trade” dengan wilayah pencatatan meliputi seluruh wilayah kepabeanaan Indonesia.
 10. Pengesahan dokumen
- 5. A manufacturing establishment is defined as a production unit engaged in economic activity, producing goods or services, located in a building or in a certain location, keeping a business record concerning the production and cost structure, and having a person or more that are responsible to those activities.*
 - 6. Manufacturing industries are categorized into four groups, based on the number of employees: large scale manufacturing (100 employees or more), medium scale manufacturing (20–99 employees), small scale manufacturing (5–19 employees), and micro industry (1–4 employees).*
 - 7. Customers are individuals or groups, whether household, company or non-profit institutions that buy water supply from water supply establishment.*
 - 8. Distributed water is the volume of water supply from water supply establishment.*
 - 9. The recording of export and import statistics is based on General Trade System covering all Indonesian customs areas.*
 - 10. The legalization of customs*

kepabeanaan ekspor dan impor dilakukan oleh Bea dan Cukai berdasarkan Persetujuan Muat/Bongkar Barang.

11. Data ekspor berasal dari dokumen kepabeanaan BC 3.0 atau yang disebut dokumen Pemberitahuan Ekspor Barang (PEB) yang diisi oleh eksportir.
12. Data impor berasal dari dokumen kepabeanaan BC 2.0 atau yang disebut dokumen Pemberitahuan Impor Barang (PIB), Pemberitahuan Impor Barang Khusus (PIBK), Pemberitahuan Pabean Free Trade Zone (PPFTZ) dan dokumen kepabeanaan BC 2.3 yang mencatat impor barang dari Luar Negeri ke Kawasan Berikat.
13. Barang-barang yang dikirim ke luar negeri untuk diolah dicatat sebagai ekspor, sedangkan hasil olahan yang dikembalikan ke Indonesia dicatat sebagai impor.
14. Barang-barang yang tidak dicakup dalam pencatatan:
 - Pakaian dan barang-barang perhiasan penumpang.
 - Barang-barang bawaan penumpang dari/ke luar negeri untuk dipakai sendiri, kecuali lemari es, pesawat televisi, dan sebagainya.
 - Barang-barang untuk keperluan perwakilan kedutaan suatu negara.

export and import documents is conducted by the Customs and Excise Office.

11. *The export data are compiled based on customs export documents BC 3.0 or known as Export Declarations (PEB), filled by exporters.*
12. *The import data are compiled based on customs import documents BC 2.0 or known as Import Declarations Form (PIB), Import Declarations Form for Special Commodity (PIBK), Customs Declaration Form for Free Trade Zone (PPFTZ), and customs import documents BC 2.3 which records import goods from foreign country to Bounded Zones Area.*
13. *Goods send abroad for processing purposes are recorded as export while its product sent to Indonesia are recorded as import.*
14. *Foreign goods processed in Indonesia are still recorded as imports although the products will be sent to abroad.*
15. *The following goods are not included in the statistics:*
 - o *Clothings and passengers' jewelry.*
 - o *Luggage of passengers for own use, except refrigerators, television sets, etc.*
 - o *Goods imported/exported for the use of foreign representative countries/embassies.*
 - o *Goods for expeditions, and shows or exhibitions.*
 - o *Military goods directly imported*

BANKING, COOPERATIVES AND TRADE

- o Barang-barang ekspedisi dan ekshibisi atau pameran.
 - o Barang-barang untuk militer yang diimpor langsung oleh angkatan bersenjata
 - o Pembungkus/peti kemas untuk diisi kembali.
 - o Uang dan surat-surat berharga.
 - o Barang-barang contoh
16. Jenis komoditi adalah barang ekspor yang dicatat sesuai kode
- o *Harmonized System (HS) by the Armed Forces.*
 - o *Packings/containers to be refilled.*
 - o *Bank notes and securities*
 - o *Sample goods*
17. *Type commodity is exported goods recorded based on Harmonized System (HS) code.*

8.1 PERBANKAN/BANKING

**Tabel 8.1.1 Jumlah Bank Menurut Jenis dan Kecamatan di Kabupaten Kepulauan Mentawai, 2019/
Number of Banks by Type and Subdistrict in Kepulauan Mentawai Regency, 2019**

Kecamatan <i>Subdistrict</i>	Bank Umum Pemerintah <i>Public Bank</i>	Bank Swasta <i>Private Bank</i>	Bank Perkreditan Rakyat <i>Society Credit Bank</i>
(1)	(2)	(3)	(4)
1. Pagai Selatan	6	3	-
2. Sikakap	7	13	-
3. Pagai Utara	-	1	-
4. Sipora Selatan	4	4	-
5. Sipora Utara	8	12	1
6. Siberut Selatan	3	5	-
7. Siberut Barat Daya	2	1	-
8. Siberut Tengah	-	1	-
9. Siberut Utara	5	7	-
10. Siberut Barat	1	1	-
Kepulauan Mentawai	36	48	1

Sumber/Source: BPS, Pendataan Potensi Desa (Podes)/ BPS–Statistics Indonesia, Village Potential Data Collection

8.2 KOPERASI/COOPERATIVES

**Tabel 8.2.1 Jumlah Koperasi Aktif Menurut Kecamatan di Kabupaten Kepulauan Mentawai, 2019/
Number of Cooperative by Activeness Status by Subdistrict in Kepulauan Mentawai Regency, 2019**

Kecamatan Subdistrict	Koperasi Aktif Active Cooperative	Tidak Aktif Inactive Cooperative
(1)	(2)	(3)
1. Pagai Selatan	-	9
2. Sikakap	5	15
3. Pagai Utara	-	1
4. Sipora Selatan	2	6
5. Sipora Utara	8	13
6. Siberut Selatan	3	5
7. Siberut Barat Daya	-	3
8. Siberut Tengah	1	-
9. Siberut Utara	3	9
10. Siberut Barat	-	2
Kepulauan Mentawai	22	63

Sumber/Source: Dinas Perindagkop dan UMKM Kabupaten Kepulauan Mentawai/ Department of Trade, Industry, Cooperative and Enterprise of Kepulauan Mentawai Regency

**Tabel 8.2.2 Jumlah Koperasi Menurut Jenis dan Kecamatan di Kabupaten Kepulauan Mentawai, 2019/
Number of Cooperative by Type and Subdistrict in Kepulauan Mentawai Regency, 2019**

Kecamatan <i>Subdistrict</i>	Koperasi Produsen <i>Producer Cooperative</i>	Koperasi Komsumen <i>Consumer Cooperative</i>	Koperasi Simpan Pinjam <i>Saving and Loan Cooperative</i>
(1)	(2)	(3)	(4)
1. Pagai Selatan	6	3	-
2. Sikakap	7	13	-
3. Pagai Utara	-	1	-
4. Sipora Selatan	4	4	-
5. Sipora Utara	8	12	1
6. Siberut Selatan	3	5	-
7. Siberut Barat Daya	2	1	-
8. Siberut Tengah	-	1	-
9. Siberut Utara	5	7	-
10. Siberut Barat	1	1	-
Kepulauan Mentawai	36	48	1

Sumber/Source: Dinas Perindagkop dan UMKM Kabupaten Kepulauan Mentawai/ Department of Trade, Industry, Cooperative and Enterprise of Kepulauan Mentawai Regency

**Tabel 8.2.3 Jumlah Koperasi yang Berbadan Hukum Menurut Kecamatan di Kabupaten Kepulauan Mentawai, 2019/
Number of Legal Cooperative by Subdistrict in
Kepulauan Mentawai Regency, 2019**

Kecamatan Subdistrict	Koperasi Unit Desa (KUD) Village Cooperative	Koperasi Serba Usaha (KSU) Multi Industry Cooperative	Koperasi Pegawai Republik Indonesia (KPRI) Indonesian Civil Servant Cooperative
(1)	(2)	(3)	(4)
1. Pagai Selatan	2	-	-
2. Sikakap	4	9	1
3. Pagai Utara	-	1	-
4. Sipora Selatan	3	4	-
5. Sipora Utara	4	7	3
6. Siberut Selatan	1	2	1
7. Siberut Barat Daya	-	3	-
8. Siberut Tengah	-	1	-
9. Siberut Utara	4	4	1
10. Siberut Barat	-	2	-
Kepulauan Mentawai	18	33	6

Bersambung ke halaman berikutnya/extended to the next page

Lanjutan kolom Tabel/*column extension of Table 8.2.3*

Kecamatan <i>Subdistrict</i>	Koperasi Simpan Pinjam (KSP) <i>Saving and Loan Cooperative</i>	Koperasi Pertanian <i>Agricultural Cooperative</i>	Koperasi TKBM <i>Ship-loading Labor Cooperative</i>
(1)	(5)	(6)	(7)
1. Pagai Selatan	-	7	-
2. Sikakap	-	1	1
3. Pagai Utara	-	-	-
4. Sipora Selatan	-	-	-
5. Sipora Utara	1	-	1
6. Siberut Selatan	-	1	2
7. Siberut Barat Daya	-	-	-
8. Siberut Tengah	-	-	-
9. Siberut Utara	-	-	-
10. Siberut Barat	-	-	-
Kepulauan Mentawai	1	9	4

Bersambung ke halaman berikutnya/*extended to the next page*

Lanjutan kolom Tabel/column extension of Table 8.2.3

Kecamatan Subdistrict	Koperasi Nelayan Fishermen Cooperative	Koperasi Angkatan Darat Indonesian Soldier Cooperative	Koperasi Kepolisian Indonesian Police Cooperative
(1)	(8)	(9)	(10)
1. Pagai Selatan	-	-	-
2. Sikakap	1	-	-
3. Pagai Utara	-	-	-
4. Sipora Selatan	-	-	-
5. Sipora Utara	1	1	1
6. Siberut Selatan	-	-	-
7. Siberut Barat Daya	-	-	-
8. Siberut Tengah	-	-	-
9. Siberut Utara	-	-	-
10. Siberut Barat	-	-	-
Kepulauan Mentawai	2	1	1

Bersambung ke halaman berikutnya/extended to the next page

Lanjutan kolom Tabel/*column extension of Table 8.2.3*

Kecamatan Subdistrict	Koperasi Pondok Pesantren (Kopontren) Boarding School Cooperative	Koperasi Kehutanan Forestry Cooperative
(1)	(11)	(12)
1. Pagai Selatan	-	-
2. Sikakap	-	1
3. Pagai Utara	-	-
4. Sipora Selatan	-	-
5. Sipora Utara	1	-
6. Siberut Selatan	-	-
7. Siberut Barat Daya	-	-
8. Siberut Tengah	-	-
9. Siberut Utara	-	-
10. Siberut Barat	-	-
Kepulauan Mentawai	1	1

Sumber/Source: Dinas Perindagkop dan UMKM Kabupaten Kepulauan Mentawai/ *Department of Trade, Industry, Cooperative and Enterprise of Kepulauan Mentawai Regency*

8.3 PERDAGANGAN/TRADE

Tabel 8.3.1 Jumlah Sarana Perdagangan Menurut Jenis Sarana dan Kecamatan di Kabupaten Kepulauan Mentawai, 2019/
Number of Trade Facilities by Facility Type and Subdistrict in Kepulauan Mentawai Regency, 2019

Kecamatan Subdistrict	Pasar Market	Swalayan Minimarket	Toko Kelontong Grocery Store
(1)	(2)	(2)	(2)
1. Pagai Selatan	-	-	44
2. Sikakap	2	-	49
3. Pagai Utara	-	-	30
4. Sipora Selatan	1	-	52
5. Sipora Utara	1	7	242
6. Siberut Selatan	2	9	51
7. Siberut Barat Daya	-	-	34
8. Siberut Tengah	-	-	19
9. Siberut Utara	1	-	57
10. Siberut Barat	-	-	42
Kepulauan Mentawai	7	16	620

Sumber/Source: BPS, Pendataan Potensi Desa (Podes)/ BPS–Statistics Indonesia, Village Potential Data Collection

Tabel 8.3.2 Jumlah UMKM Menurut Skala Usaha dan Kecamatan di Kabupaten Kepulauan Mentawai, 2019/ Number of Micro, Small and Medium Enterprises (MSME) by Scale and Subdistrict in Kepulauan Mentawai Regency, 2019

Kecamatan <i>Subdistrict</i>	UMKM/MSME		
	Usaha Mikro <i>Micro Scale Enterprise</i>	Usaha Kecil <i>Small Scale Enterprise</i>	Usaha Menengah <i>Medium Scale Enterprise</i>
(1)	(2)	(3)	(4)
1. Pagai Selatan	41	3	-
2. Sikakap	211	40	2
3. Pagai Utara	46	3	-
4. Sipora Selatan	196	21	-
5. Sipora Utara	370	81	18
6. Siberut Selatan	222	37	4
7. Siberut Barat Daya	45	6	7
8. Siberut Tengah	18	2	1
9. Siberut Utara	198	24	6
10. Siberut Barat	-	-	-
Kepulauan Mentawai	1 357	217	38

Sumber/Source: Dinas Perindagkop dan UMKM Kabupaten Kepulauan Mentawai/ Department of Trade, Industry, Cooperative and Enterprise of Kepulauan Mentawai Regency

9.

Pengeluaran Penduduk

Population Expenditure

Rata-rata pengeluaran per kapita sebulan menurut kelompok komoditas di Kabupaten Kepulauan Mentawai 2019

Pengeluaran Bukan Makanan
Rp 303 653



Pengeluaran Makanan
Rp 520 952



PENJELASAN TEKNIS

1. Pengeluaran rata-rata per kapita adalah biaya yang dikeluarkan untuk konsumsi semua anggota rumah tangga selama sebulan baik yang berasal dari pembelian, pemberian maupun produksi sendiri dibagi dengan banyaknya anggota rumah tangga dalam rumah tangga tersebut.
2. Konsumsi makanan per kapita per minggu adalah rata-rata banyaknya menggunakan bahan makanan per satuannya setiap minggunya.

TECHNICAL NOTES

1. *Per capita Average Expenditure is the cost spent for all household members consumption during the month, whether from purchasing, giving or own production, divided by the number of household members in the household.*
2. *Food consumption per capita per week is the average amount of food used per unit per week.*

**Tabel 9.1 Rata-rata pengeluaran per kapita sebulan menurut kelompok komoditas (Rupiah) di Kabupaten Kepulauan Mentawai, 2018 dan 2019/
Average Per Capita Expenditure by Commodity Item (Rupiah) in Kepulauan Mentawai Regency, 2018 and 2019**

Kelompok Komoditas Commodity Group	2018	2019
(1)	(2)	(3)
Makanan/Food		
Padi-padian/Cereals	98 932	63 314
Umbi-umbian/Tubers	21 269	23 906
Ikan/udang/cumi/kerang/Fish/Shrimp/ common squid/shellfish	143 623	66 448
Daging/Meat	54 623	21 716
Telur dan susu/Eggs and milk	69 337	24 984
Sayur-sayuran/Vegetables	112 063	48 887
Kacang-kacangan/Legumes	16 503	3 221
Buah-buahan/Fruits	48 760	18 059
Minyak dan kelapa/Oils and coconut	30 645	18 553
Bahan minuman/Beverage stuffs	32 697	22 224
Bumbu-bumbuan/Spices	23 802	7 510
Konsumsi lainnya/Miscellaneous food items	13 991	6 469
Makanan dan Minuman jadi/Prepared foods and beverages	298 762	111 636
Rokok/Cigarettes	116 799	84 025
Jumlah makanan/Total food expenditure	1 081 806	520 952

Bersambung ke halaman berikutnya/extended to the next page

Lanjutan baris Tabel/*baris extension of Table 9.1*

Kelompok Komoditas/Commodity Group	2018	2019
(1)	(2)	(3)
Jumlah makanan/Total food expenditure	1 081 806	520 952
Bukan makanan/Non-food		
Perumahan dan fasilitas rumah tangga/ <i>Housing and household facilities</i>	76 500	166 349
Aneka komoditas dan jasa/ <i>Goods and services</i>	39 613	77 427
Pakaian, Alas kaki dan tutup kepala/ <i>Clothing, footwear and headgear</i>	10 094	22 847
Barang tahan lama	2 668	14 068
Pajak, pungutan dan asuransi/ <i>Taxes and insurance</i>	16 594	15 923
Keperluan pesta dan upacara/kenduri/ <i>Parties and ceremonies</i>	2 141	7 038
Jumlah bukan makanan/Total non-food expenditure	147 610	303 653
Jumlah/Total	1 229 416	824 604

Sumber/source: BPS – Survei Sosial Ekonomi Nasional 2018 dan 2019 / *Statistics Indonesia – National Socio-Economic Survey, 2018 and 2019*

Tabel 9.2 Persentase pengeluaran per kapita sebulan menurut kelompok komoditas di Kabupaten Kepulauan Mentawai, 2018 dan 2019/
Percentage of Per Capita Expenditure by Commodity Item in Kepulauan Mentawai Regency, 2018 and 2019

Kelompok Komoditas Commodity Group	2018	2019
(1)	(2)	(3)
Makanan/Food		
Padi-padian/Cereals	9,15	12,15
Umbi-umbian/Tubers	1,97	4,59
Ikan/udang/cumi/kerang/Fish/Shrimp/common squid/shellfish	13,28	12,76
Daging/Meat	5,05	4,17
Telur dan susu/Eggs and milk	6,41	4,80
Sayur-sayuran/Vegetables	10,36	9,38
Kacang-kacangan/Legumes	1,53	0,62
Buah-buahan/Fruits	4,51	3,47
Minyak dan kelapa/Oils and coconut	2,83	3,56
Bahan minuman/Beverage stuffs	3,02	4,27
Bumbu-bumbuan/Spices	2,20	1,44
Konsumsi lainnya/Miscellaneous food items	1,29	1,24
Makanan dan Minuman jadi/Prepared foods and beverages	27,62	21,43
Rokok/Cigarettes	10,80	16,13
Jumlah makanan/Total food expenditure	100	100

Bersambung ke halaman berikutnya/extended to the next page

Lanjutan baris Tabel/*baris extension of Table 9.2*

Kelompok Komoditas/Commodity Group	2018	2019
(1)	(2)	(3)
Bukan makanan/Non-food		
Perumahan dan fasilitas rumah tangga/ <i>Housing and household facilities</i>	51,83	54,78
Aneka komoditas dan jasa/ <i>Goods and services</i>	26,84	25,50
Pakaian. Alas kaki dan tutup kepala/ <i>Clothing, footwear and headgear</i>	6,84	7,52
Barang tahan lama/ <i>Durable goods</i>	1,81	4,63
Pajak, pungutan dan asuransi/ <i>Taxes and insurance</i>	11,24	5,24
Keperluan pesta dan upacara/kenduri/ <i>Parties and ceremonies</i>	1,45	2,32
Jumlah bukan makanan/Total non-food expenditure	100	100
Jumlah/Total	100	100

Sumber/source: BPS – Survei Sosial Ekonomi Nasional 2018 dan 2019 / Statistics Indonesia – National Socio-Economic Survey, 2018 and 2019

Tabel 9.3 **Persentase penduduk menurut golongan pengeluaran per kapita sebulan di Kabupaten Kepulauan Mentawai, 2018 dan 2019/**
Percentage of Population by Monthly Per Capita Spending Group in Kepulauan Mentawai Regency, 2018 and 2019

Golongan Pengeluaran Spending Group (Rp)	2018	2019
(1)	(2)	(3)
< 150 000	-	-
150 000 - 199 999	-	-
200 000 - 299 999	1,10	3,07
300 000 - 499 999	17,95	26,45
500 000 - 749 999	29,01	31,26
750 000 - 999 999	20,28	19,34
1 000 000 - 1 499 000	18,18	9,34
> 1 500 000	13,47	10,53
Jumlah/Total	100	100

Sumber/source: BPS – Survei Sosial Ekonomi Nasional 2018 dan 2019 / Statistics Indonesia – National Socio-Economic Survey, 2018 and 2019

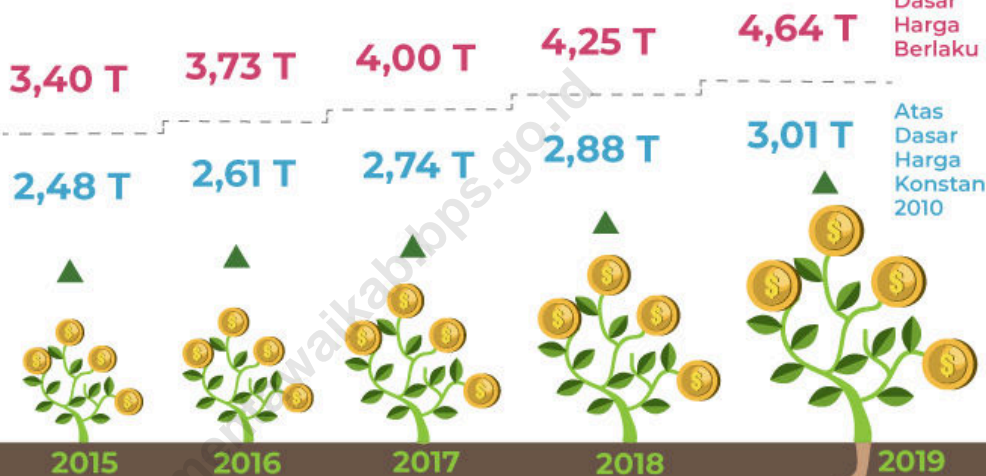
Produk Domestik Regional Bruto

5 sektor tercatat memberikan sumbangsih lebih dari 90% terhadap perekonomian Kepulauan Mentawai.

Sektor pertanian, kehutanan dan perikanan tercatat sebagai sektor unggulan yang menguasai 46% PDRB. Meskipun demikian, kontribusi ini tercatat makin menurun dari tahun ke tahun (dihitung atas dasar harga konstan 2010)

Atas
Dasar
Harga
Berlaku

Atas
Dasar
Harga
Konstan
2010



Perdagangan Besar & Eceran,
Reparasi Mobil dan Sepeda Motor

Administrasi
Pemerintahan
Pertahanan
Jaminan Sosial Wajib

Pertanian,
Kehutanan
dan Perikanan



Konstruksi

Transportasi &
Pergudangan

PENJELASAN TEKNIS

1. Penghitungan statistik neraca nasional mengikuti buku petunjuk yang diterbitkan oleh Perserikatan Bangsa Bangsa (PBB) dikenal sebagai Sistem Neraca Nasional (SNN). SNN adalah rekomendasi internasional tentang bagaimana menyusun ukuran aktivitas ekonomi yang sesuai dengan standar neraca baku yang didasarkan pada prinsip-prinsip ekonomi. Rekomendasi yang dimaksud dinyatakan dalam sekumpulan konsep, definisi, klasifikasi, dan aturan neraca yang disepakati secara internasional dalam mengukur indikator tertentu seperti Produk Domestik Bruto (PDB). Salah satu bentuk adaptasi pencatatan statistik nasional/regional adalah melakukan perubahan tahun dasar PDB/PDRB Indonesia dari tahun 2000 ke 2010 sebagaimana tertuang dalam Sistem Neraca Nasional 2008 (SNA 2008).
2. Produk Domestik Bruto pada tingkat nasional serta Produk Domestik Regional Bruto (PDRB pada tingkat Provinsi, Kabupaten/Kota) menggambarkan kemampuan suatu wilayah untuk menciptakan nilai tambah pada suatu waktu tertentu. Untuk menyusun PDB maupun PDRB digunakan 2 pendekatan, yaitu lapangan usaha dan pengeluaran. Keduanya menyajikan komposisi data nilai tambah dirinci menurut sumber kegiatan ekonomi

TECHNICAL NOTES

1. *The method used to estimate national accounts statistics is based on the standard guidelines formed by United Nation known as System of National Accounts (SNA). SNA is the internationally agreed standard set of recommendations on how to compile measures of economic activity in accordance with strict accounting conventions based on economic principles. The recommendations are expressed in term of a set of concepts, definitions, classifications and accounting rules that comprise the internationally agreed standard for measuring indicators such as Gross Domestic Product (GDP)/Gross Regional Domestic Product (GRDP). One of the improvements in the national /regional statistical system is to rebase GDP/GRDP form base year 2000 to 2010 in order to capture current economic condition. It is in line with the United Nations (UN) recommendation on 2008 SNA.*
2. *The basic measure of the value-added arising from economic activity is known as Gross Domestic Product at the national level and Gross Regional Domestic Product (GRDP) at the regional level (provinces/municipalities). To compile these statistics, two approaches have been used, i.e. "production approach" and "expenditure approach". The first approach is to measure value added produced by various kinds of economic activities,*

(lapangan usaha) dan menurut komponen penggunaannya. PDB maupun PDRB dari sisi lapangan usaha merupakan penjumlahan seluruh komponen nilai tambah bruto yang mampu diciptakan oleh sektor-sektor ekonomi atas berbagai aktivitas produksinya. Sedangkan dari sisi pengeluaran menjelaskan tentang penggunaan dari nilai tambah tersebut.

3. PDB/PDRB menurut lapangan usaha mengalami perubahan klasifikasi dari 9 lapangan usaha menjadi 17 lapangan usaha. PDB/PDRB menurut lapangan usaha dirinci menurut total nilai tambah dari seluruh sektor ekonomi yang mencakup lapangan usaha Pertanian, Kehutanan, dan Perikanan; Pertambangan dan Penggalian; Industri Pengolahan; Pengadaan Listrik dan Gas; Pengadaan Air, Pengelolaan Sampah, Limbah dan Daur Ulang; Konstruksi; Perdagangan Besar dan Eceran, Reparasi Mobil dan Sepeda Motor; Transportasi dan Pergudangan; Penyediaan Akomodasi dan Makan Minum; Informasi dan Komunikasi; Jasa Keuangan dan Asuransi; Real Estat; Jasa Perusahaan; Administrasi Pemerintahan, Pertahanan dan Jaminan Sosial Wajib; Jasa Pendidikan; Jasa Kesehatan dan Kegiatan Sosial; dan Jasa lainnya.
4. PDB/PDRB menurut pengeluaran mengalami perubahan klasifikasi dimana pengeluaran konsumsi Lembaga Non-Profit yang

while the second approach is to measure final uses of the country's output. In other words, GDP/GRDP is the sum of total value added produced by all economic industries (activities) and the way of using it

3. *GDP/GRDP by industry classification changes from 9 sectors to 17 industries. GDP/GRDP by industry is classified by types of economic activities such as Agriculture, Forestry and Fishing; Mining and Quarrying; Manufacturing; Electricity and Gas; Water supply, Sewerage, Waste Management and Remediation Activities; Construction; Wholesale and Retail Trade; Repair of Motor Vehicles and Motorcycles; Transportation and Storage; Accommodation and Food Service Activities; Information and Communication; Financial and Insurance Activities; Real Estate Activities; Business Activities; Public Administration; Defence and Compulsory Social Security; Education; Human Health and Social Work Activities; and Other Services Activities.*
4. *GDP/PDRB by expenditure classification changes where consumption expenditure Non-profit Institutions Serving Households (NPISH) previously included as part of household consumption expenditure is taken out into separate component. So that, GDP by type of expenditures is classified into: household consumption expenditure,*

Melayani Rumah Tangga (LNPR) yang sebelumnya termasuk bagian dari pengeluaran konsumsi rumah tangga menjadi komponen terpisah. Sehingga klasifikasi PDB menurut pengeluaran dirinci menjadi 7 komponen yaitu komponen pengeluaran konsumsi rumah tangga, pengeluaran konsumsi LNPR, pengeluaran konsumsi pemerintah, pembentukan modal tetap bruto, perubahan inventori, ekspor barang dan jasa, dan impor barang dan jasa.

5. Pengeluaran konsumsi rumah tangga mencakup berbagai pengeluaran konsumsi akhir rumah tangga atas barang dan jasa untuk memenuhi. Walaupun kelompok secara langsung. Pengeluaran rumah tangga di sini mencakup makanan dan minuman selain restoran; pakaian, alas kaki dan jasa perawatannya; perumahan dan perlengkapan rumah tangga; kesehatan dan pendidikan; transportasi dan komunikasi; restoran dan hotel serta lainnya.
6. PDB/PDRB maupun agregat turunannya disajikan dalam 2 (dua) versi penilaian, yaitu atas dasar "harga berlaku" dan atas dasar "harga konstan". Disebut sebagai harga berlaku karena seluruh agregat dinilai dengan menggunakan harga pada tahun berjalan, sedangkan harga konstan penilaiannya didasarkan kepada harga satu tahun dasar tertentu, dalam publikasi ini digunakan harga tahun 2010.

NPISH consumption expenditure, government consumption expenditure, gross fixed capital formation, changes in inventories, exports of goods and services, and imports of goods and services.

5. *Household consumption expenditures consist of expenditures incurred by households, which are used for both individual or collective needs. Household consumptions are classified into food and beverages other than restaurants; clothing, footwear, and related maintenance services; housing and household equipment; health and education; transport and communication; restaurants and hotels; and others.*
6. *GDP/GRDP and its aggregations are presented in two forms: at current market prices and at constant base year market prices. In presenting current market prices, all aggregates are valued at current market prices, while base year constant market prices are shown by valuing all aggregates at fixed base year prices. Year of 2010 is used as the base year in this publication.*
7. *Growth rate of Gross Domestic Product/Gross Regional Domestic Product is derived from GDP/GRDP at constant market prices. It is obtained by subtracting the value of GDP/GRDP year n with the value of GDP year n-1, divided by the value of GDP year n-1 then multiplied by 100 percent. The growth rate of GDP explains the income growth during the given period.*

7. Laju pertumbuhan Produk Domestik Bruto/Produk Regional Domestik Bruto diperoleh dari perhitungan PDB/PDRB atas dasar harga konstan. Diperoleh dengan cara mengurangi nilai PDB/PDRB pada tahun ke-n terhadap nilai pada tahun ke n-1 (tahun sebelumnya), dibagi dengan nilai pada tahun ke n-1, dikalikan dengan 100 persen. Laju pertumbuhan menunjukkan perkembangan agregat pendapatan dari satu waktu tertentu terhadap waktu sebelumnya.
7. *Growth rate of Gross Domestic Product/Gross Regional Domestic Product is derived from GDP/GRDP at constant market prices. It is obtained by subtracting the value of GDP/GRDP year n with the value of GDP/GRDP year n-1, divided by the value of GDP year n-1 then multiplied by 100 percent. The growth rate of GDP explains the income growth during the given period.*

**Tabel 10.1 Produk Domestik Regional Bruto Atas Dasar Harga Berlaku Menurut Lapangan Usaha (miliar rupiah) Kabupaten Kepulauan Mentawai, 2015-2019/
Gross Regional Domestic Product at Current Market Prices by Industry (Billion Rupiah) Kepulauan Mentawai Regency, 2015-2019**

Lapangan Usaha Industry	2015	2016	2017	2018	2019
(1)	(2)	(3)	(4)	(5)	(6)
A. Pertanian, Kehutanan, dan Perikanan/ <i>Agriculture, Forestry, and Fishery</i>	1 704,87	1 867,03	1 962,10	2024,92	2 145,91
B. Pertambangan dan Penggalian/ <i>Mining and Quarrying</i>	64,26	66,89	70,72	74,05	75,40
C. Industri Pengolahan/ <i>Manufacturing</i>	103,88	113,42	111,97	114,02	108,83
D. Pengadaan Listrik dan Gas/ <i>Electricity and Gas</i>	0,89	1,05	1,16	1,27	1,47
E. Pengadaan Air, Pengelolaan Sampah, Limbah dan Daur Ulang/ <i>Water Supply; Sewerage, Waste Management, and Remediation Activities</i>	0,11	0,13	0,14	0,15	0,18
F. Konstruksi/ <i>Construction</i>	395,27	432,09	483,47	535,33	608,61
G. Perdagangan Besar dan Eceran; Reparasi Mobil dan Sepeda Motor/ <i>Wholesale and Retail Trade; Repair of Motor Vehicles and Motorcycles</i>	399,25	446,32	490,09	533,79	595,31
H. Transportasi dan Pergudangan/ <i>Transportation and Storage</i>	353,12	378,90	419,56	473,74	547,78
Jumlah pada halaman ini Total for this page	3 021,65	3 305,83	3 539,21	3 757,26	4 083,48

Bersambung ke halaman berikutnya/*extended to the next page*

Lanjutan baris Tabel/*baris extension of Table 10.1*

Lapangan Usaha Industry		2015	2016	2017	2018	2019
(1)		(2)	(3)	(4)	(5)	(6)
Jumlah dipindahkan Copied sum		3 021,65	3 305,83	3 539,21	3 757,26	4 083,48
I.	Penyediaan Akomodasi dan Makan Minum/ <i>Accommodation, Food and Beverage Activities</i>	22,90	28,49	30,94	33,18	37,17
J.	Informasi dan Komunikasi/ <i>Information and Communication</i>	25,30	28,79	32,28	36,11	41,88
K.	Jasa Keuangan dan Asuransi/ <i>Financial and Insurance Services</i>	4,26	4,70	4,81	4,98	5,46
L.	Real Estat/ <i>Real Estate Activities</i>	30,52	33,27	35,63	37,98	42,12
M, N.	Jasa Perusahaan/ <i>Company Services</i>	1,53	1,71	1,75	1,83	1,99
O.	Administrasi Pemerintahan, Pertahanan dan Jaminan Sosial Wajib/ <i>Public Administration and Defence; Compulsory Social Security</i>	212,55	235,75	258,86	274,14	308,78
P.	Jasa Pendidikan/ <i>Education</i>	33,19	37,91	42,65	46,88	53,08
Q.	Jasa Kesehatan dan Kegiatan Sosial/ <i>Human Health and Social Work Services</i>	19,04	20,73	22,80	25,19	28,27
R, S, T, U.	Jasa lainnya/ <i>Other Services</i>	24,73	28,54	32,94	35,93	41,44
Jumlah pada halaman ini Total for this page		374,02	419,89	462,66	496,23	560,18
PDRB/GRDP		3 395,67	3 725,72	4 001,87	4 253,49	4 643,67

Sumber/source: BPS Kabupaten Kepulauan Mentawai/ *BPS-Statistics of Kepulauan Mentawai Regency*

Tabel 10.2 Produk Domestik Regional Bruto Atas Dasar Harga Konstan 2010 Menurut Lapangan Usaha (miliar rupiah) di Kabupaten Kepulauan Mentawai, 2015 – 2019/
Gross Regional Domestic Product at 2010 Constant Market Prices by Industry (billion rupiahs) in Kepulauan Mentawai Regency, 2015 – 2019

Lapangan Usaha Industry		2015	2016	2017	2018	2019
(1)		(2)	(3)	(4)	(5)	(6)
A.	Pertanian, Kehutanan, dan Perikanan/ <i>Agriculture, Forestry, and Fishery</i>	1 216,65	1 271,31	1 309,37	1 346,73	1 381,86
B.	Pertambangan dan Pengalihan/ <i>Mining and Quarrying</i>	42,45	44,68	46,30	47,16	47,03
C.	Industri Pengolahan/ <i>Manufacturing</i>	87,69	92,80	89,87	89,84	86,93
D.	Pengadaan Listrik dan Gas/ <i>Electricity and Gas</i>	0,57	0,63	0,68	0,74	0,78
E.	Pengadaan Air, Pengelolaan Sampah, Limbah dan Daur Ulang/ <i>Water Supply; Sewerage, Waste Management, and Remediation Activities</i>	0,09	0,09	0,10	0,11	0,12
F.	Konstruksi/ <i>Construction</i>	291,96	313,70	343,60	372,68	406,66
G.	Perdagangan Besar dan Eceran; Reparasi Mobil dan Sepeda Motor/ <i>Wholesale and Retail Trade; Repair of Motor Vehicles and Motorcycles</i>	309,34	328,30	354,52	379,15	405,41
H.	Transportasi dan Pergudangan/ <i>Transportation and Storage</i>	243,35	249,96	270,82	294,36	310,79
Jumlah halaman ini Total for this page		2 192,10	2 301,47	2 415,26	2 530,76	2 639,57

Bersambung ke halaman berikutnya/*extended to the next page*

Lanjutan baris Tabel/*baris extension of Table 10.2*

Lapangan Usaha Industry	2015	2016	2017	2018	2019
(1)	(2)	(3)	(4)	(5)	(6)
Jumlah dipindahkan Copied sum	2 192,10	2 301,47	2 415,26	2 530,76	2 639,57
I. Penyediaan Akomodasi dan Makan Minum/ <i>Accommodation, Food and Beverage Activities</i>	15,32	17,26	18,47	19,51	20,60
J. Informasi dan Komunikasi/ <i>Information and Communication</i>	24,54	26,79	28,94	31,60	35,50
K. Jasa Keuangan dan Asuransi/ <i>Financial and Insurance Services</i>	3,12	3,33	3,34	3,36	3,43
L. Real Estat/ <i>Real Estate Activities</i>	23,35	24,53	25,77	27,02	28,47
M, N. Jasa Perusahaan/ <i>Company Services</i>	1,19	1,26	1,30	1,35	1,41
O. Administrasi Pemerintahan, Pertahanan dan Jaminan Sosial Wajib/ <i>Public Administration and Defence; Compulsory Social Security</i>	165,89	173,73	182,44	191,66	207,46
P. Jasa Pendidikan/ <i>Education</i>	23,53	25,48	28,06	30,14	32,58
Q. Jasa Kesehatan dan Kegiatan Sosial/ <i>Human Health and Social Work Services</i>	14,63	15,30	16,48	17,54	18,86
R, S, T, U. Jasa lainnya/ <i>Other Services</i>	17,88	18,96	21,48	23,32	25,31
Jumlah halaman ini Total for this page	289,45	306,64	326,29	345,49	373,62
PDRB/GRDP	2 481,55	2 608,11	2 741,55	2 876,24	3 013,19

Sumber/source: BPS Kabupaten Kepulauan Mentawai/ *BPS-Statistics of Kepulauan Mentawai Regency*

**Tabel 10.3 Distribusi Produk Domestik Regional Bruto Atas Dasar Harga Berlaku Menurut Lapangan Usaha (persen) di Kabupaten Kepulauan Mentawai, 2015 - 2019/
Percentage Distribution of Gross Regional Domestic Product at Current Market Prices by Industry (percent) in Kepulauan Mentawai Regency, 2015 - 2019**

Lapangan Usaha Industry	2015	2016	2017	2018	2019
(1)	(2)	(3)	(4)	(5)	(6)
A. Pertanian, Kehutanan, dan Perikanan/ <i>Agriculture, Forestry, and Fishery</i>	50,21	50,11	49,03	47,61	46,21
B. Pertambangan dan Penggalian/ <i>Mining and Quarrying</i>	1,89	1,80	1,77	1,74	1,62
C. Industri Pengolahan/ <i>Manufacturing</i>	3,06	3,04	2,80	2,68	2,34
D. Pengadaan Listrik dan Gas/ <i>Electricity and Gas</i>	0,03	0,03	0,03	0,03	0,03
E. Pengadaan Air, Pengelolaan Sampah, Limbah dan Daur Ulang/ <i>Water Supply; Sewerage, Waste Management, and Remediation Activities</i>	0,00	0,00	0,00	0,00	0,00
F. Konstruksi/ <i>Construction</i>	11,64	11,60	12,08	12,59	13,11
G. Perdagangan Besar dan Eceran; Reparasi Mobil dan Sepeda Motor/ <i>Wholesale and Retail Trade; Repair of Motor Vehicles and Motorcycles</i>	11,76	11,98	12,25	12,55	12,82
H. Transportasi dan Pergudangan/ <i>Transportation and Storage</i>	10,40	10,17	10,48	11,14	11,80
Jumlah halaman ini Total for this page	88,98	88,73	88,44	88,34	87,93

Bersambung ke halaman berikutnya/*extended to the next page*

Lanjutan baris Tabel/*baris extension of Table 10.3*

Lapangan Usaha Industry		2015	2016	2017	2018	2019
(1)		(2)	(3)	(4)	(5)	(6)
Jumlah dipindahkan Copied sum		88,98	88,73	88,44	88,34	87,93
I.	Penyediaan Akomodasi dan Makan Minum/ <i>Accommodation, Food and Beverage Activities</i>	0,67	0,76	0,77	0,78	0,80
J.	Informasi dan Komunikasi/ <i>Information and Communication</i>	0,75	0,77	0,81	0,85	0,90
K.	Jasa Keuangan dan Asuransi/ <i>Financial and Insurance Services</i>	0,13	0,13	0,12	0,12	0,12
L.	Real Estat/ <i>Real Estate Activities</i>	0,90	0,89	0,89	0,89	0,91
M, N.	Jasa Perusahaan/ <i>Company Services</i>	0,05	0,05	0,04	0,04	0,04
O.	Administrasi Pemerintahan, Pertahanan dan Jaminan Sosial Wajib/ <i>Public Administration and Defence; Compulsory Social Security</i>	6,26	6,33	6,47	6,45	6,65
P.	Jasa Pendidikan/ <i>Education</i>	0,98	1,02	1,07	1,10	1,14
Q.	Jasa Kesehatan dan Kegiatan Sosial/ <i>Human Health and Social Work Services</i>	0,56	0,56	0,57	0,59	0,61
R, S, T, U.	Jasa lainnya/ <i>Other Services</i>	0,73	0,77	0,82	0,84	0,89
Jumlah halaman ini Total for this page		11,02	11,27	11,56	11,66	12,07
PDRB/GRDP		100,00	100,00	100,00	100,00	100,00

Sumber/source: BPS Kabupaten Kepulauan Mentawai/ *BPS-Statistics of Kepulauan Mentawai Regency*

**Tabel 10.4 Laju Pertumbuhan Produk Domestik Regional Bruto Atas Dasar Harga Konstan 2010 Menurut Lapangan Usaha (miliar rupiah) di Kabupaten Kepulauan Mentawai, 2015 - 2019/
Growth Rate of Gross Regional Domestic Product at 2010 Constant Market Prices by Industry (percent) in Kepulauan Mentawai Regency, 2015 - 2019**

Lapangan Usaha Industry	2015	2016	2017	2018	2019
(1)	(2)	(3)	(4)	(5)	(6)
A. Pertanian, Kehutanan, dan Perikanan/ <i>Agriculture, Forestry, and Fishery</i>	4,39	4,32	2,99	2,85	2,61
B. Pertambangan dan Penggalian/ <i>Mining and Quarrying</i>	3,91	5,23	3,62	1,86	-0,28
C. Industri Pengolahan/ <i>Manufacturing</i>	3,24	5,83	-3,16	-0,04	-3,23
D. Pengadaan Listrik dan Gas/ <i>Electricity and Gas</i>	4,66	10,20	8,25	8,14	5,25
E. Pengadaan Air, Pengelolaan Sampah, Limbah dan Daur Ulang/ <i>Water Supply; Sewerage, Waste Management, and Remediation Activities</i>	5,37	6,98	11,29	5,21	9,19
F. Konstruksi/ <i>Construction</i>	9,20	7,45	9,53	8,46	9,12
G. Perdagangan Besar dan Eceran; Reparasi Mobil dan Sepeda Motor/ <i>Wholesale and Retail Trade; Repair of Motor Vehicles and Motorcycles</i>	4,53	6,13	7,99	6,95	6,93
H. Transportasi dan Pergudangan/ <i>Transportation and Storage</i>	5,21	2,72	8,35	8,69	5,58

Bersambung ke halaman berikutnya/*extended to the next page*

Lanjutan baris Tabel/*baris extension of Table 10.4*

Lapangan Usaha Industry		2015	2016	2017	2018	2019
(1)		(2)	(3)	(4)	(5)	(6)
I.	Penyediaan Akomodasi dan Makanan Minum/ <i>Accommodation, Food and Beverage Activities</i>	7,21	12,66	7,00	5,65	5,58
J.	Informasi dan Komunikasi/ <i>Information and Communication</i>	8,77	9,15	8,02	9,20	12,34
K.	Jasa Keuangan dan Asuransi/ <i>Financial and Insurance Services</i>	4,23	6,83	0,43	0,36	2,17
L.	Real Estat/ <i>Real Estate Activities</i>	5,41	5,03	5,04	4,84	5,39
M, N.	Jasa Perusahaan/ <i>Company Services</i>	7,50	5,38	3,23	3,58	4,31
O.	Administrasi Pemerintahan, Pertahanan dan Jaminan Sosial Wajib/ <i>Public Administration and Defence; Compulsory Social Security</i>	5,80	4,72	5,01	5,05	8,25
P.	Jasa Pendidikan/ <i>Education</i>	7,72	8,27	10,14	7,39	8,11
Q.	Jasa Kesehatan dan Kegiatan Sosial/ <i>Human Health and Social Work Services</i>	6,36	4,58	7,74	6,42	7,49
R, S, T, U.	Jasa lainnya/ <i>Other Services</i>	6,32	6,08	13,31	8,54	8,53
PDRB/GRDP		5,20	5,02	5,12	4,91	4,76

Sumber/*source*: BPS Kabupaten Kepulauan Mentawai/ BPS-Statistics of Kepulauan Mentawai Regency

**Tabel 10.5 Produk Domestik Regional Bruto Atas Dasar Harga Berlaku Menurut Jenis Pengeluaran (miliar rupiah) di Kabupaten Kepulauan Mentawai, 2015 - 2019/
Gross Regional Domestic Product at Current Market Prices by Type of Expenditure (billion rupiahs) in Kepulauan Mentawai Regency, 2015 - 2019**

Lapangan Usaha Industry	2015	2016	2017	2018	2019
(1)	(2)	(3)	(4)	(5)	(6)
Pengeluaran Konsumsi Rumah Tangga Household Consumption Expenditure	1 787,27	2 111,27	2 066,33	2 257,70	2 462,21
Pengeluaran Konsumsi LNPR NPISH Consumption Expenditure	30,21	33,16	34,20	37,07	43,55
Pengeluaran Konsumsi Pemerintah Government Consumption Expenditure	665,00	702,77	732,04	788,12	851,13
Pembentukan Modal Tetap Bruto Gross Fixed Capital Formation	1 069,16	1 164,01	1 216,72	1 305,32	1 426,67
Perubahan Inventori Changes in Inventory	0,50	10,75	0,29	0,52	-1,31
Ekspor Barang dan Jasa Exports of Goods and Services	2 835,47	3 156,63	3 767,33	3 719,20	3 946,25
Dikurangi: Impor Barang dan Jasa Less: Import of Goods and Services	-2 991,93	-3 279,44	3 815,04	3 854,45	4 084,83
Diskrepansi Statistik Statistical Discrepancies ¹	-	-	-	-	-
PDRB/GRDP	3 395,69	3 725,73	4 001,87	4 253,49	4 643,67

Sumber/source: BPS Kabupaten Kepulauan Mentawai/ BPS-Statistics of Kepulauan Mentawai Regency

Tabel 10.6 Produk Domestik Regional Bruto Atas Dasar Harga Konstan 2010 Menurut Jenis Pengeluaran (miliar rupiah) di Kabupaten Kepulauan Mentawai, 2015 - 2019/
Gross Regional Domestic Product at 2010 Constant Market Prices by Type of Expenditure (billion rupiahs) in Kepulauan Mentawai Regency, 2015 - 2019

Lapangan Usaha Industry	2015	2016	2017	2018	2019
(1)	(2)	(3)	(4)	(5)	(6)
Pengeluaran Konsumsi Rumah Tangga <i>Household Consumption Expenditure</i>	1 342,13	1 404,55	1 473,00	1 552,42	1 621,64
Pengeluaran Konsumsi LNPRT <i>NPISH Consumption Expenditure</i>	23,42	24,57	25,68	27,24	30,92
Pengeluaran Konsumsi Pemerintah <i>Government Consumption Expenditure</i>	473,74	474,33	475,34	497,54	521,07
Pembentukan Modal Tetap Bruto <i>Gross Fixed Capital Formation</i>	788,17	838,28	874,37	903,17	953,85
Perubahan Inventori <i>Changes in Inventory</i>	-3,87	0,41	0,21	0,36	-0,88
Ekspor Barang dan Jasa <i>Exports of Goods and Services</i>	2 288,30	2 436,74	2 684,24	2 696,11	2 799,04
Dikurangi: Impor Barang dan Jasa <i>Less: Import of Goods and Services</i>	-2 432,61	-2 578,54	2 791,30	2 800,60	2 912,45
Diskrepansi Statistik ¹ <i>Statistical Discrepancies¹</i>	-	-	-	-	-
PDRB/GRDP	2 483,57	2 608,13	2 741,55	2 876,24	3 013,19

Sumber/source: BPS Kabupaten Kepulauan Mentawai/ BPS-Statistics of Kepulauan Mentawai Regency

11.

Perbandingan Antar Kabupaten/Kota Regency/Municipality Comparison

Indeks Pembangunan Manusia (IPM) di Kabupaten Kepulauan Mentawai merupakan yang terendah di Sumatera Barat, Tapi mengalami kenaikan tertinggi dalam 5 tahun terakhir dibandingkan Kabupaten/Kota lainnya



PENJELASAN TEKNIS

Statistik antar kabupaten kota disajikan untuk dapat memberikan gambaran keadaan masing-masing kabupaten kota terhadap data-data penting seperti kependudukan, ketenagakerjaan, laju inflasi, kemiskinan, Angka Partisipasi Sekolah, dan data Produk Domestik Regional Bruto (PDRB).

1. Penduduk Indonesia adalah semua orang yang berdomisili di wilayah teritorial Republik Indonesia selama 6 bulan atau lebih dan atau mereka yang berdomisili kurang dari 6 bulan tetapi bertujuan menetap.
2. Angka harapan hidup adalah rata-rata hidup yang akan dijalani oleh seorang bayi saat lahir sampai pada tahun tertentu saat ia meninggal.
3. Indeks Pembangunan Manusia (IPM) adalah pengukuran perbandingan dari harapan hidup saat lahir, angka harapan lama sekolah dan rata-rata lama sekolah pendidikan serta PNB per kapita dan pengeluaran per kapita.
4. Tingkat Pengangguran Terbuka (TPT) adalah persentase jumlah pengangguran terhadap jumlah angkatan kerja.

TECHNICAL NOTES

Inter-city statistics are presented to provide an overview of each district on important data such as population, employment, improvement, poverty, School Participation Rates, and Gross Regional Domestic Product (PDRB) data.

1. *The population of Indonesia are all residents of the entire territory of republic of Indonesia who have stayed for six months or longer, and those who intended to stay more than six months even though their length of stay is less than six months.*
2. *Life expectancy is average years of life that will be under taken by a new born baby to his death.*
3. *Human Development Index is a comparative measure of life expectancy, literacy, education and standard of living for all countries around the world.*
4. *Unemployment Rate is the percentage of unemployment to the labor force.*

**Tabel 11.1 Jumlah Penduduk Menurut Kabupaten/Kota di Provinsi Sumatera Barat (Ribu Jiwa), 2015 - 2019/
Population by Regency/Municipality in Sumatera Barat Province (Thousand People), 2015 – 2019**

Kab /Kota		Tahun/Year				
Regency / Municipality		2015	2016	2017	2018	2019
(1)		(2)	(3)	(4)	(5)	(6)
Kabupaten / Regency						
1.	Kep. Mentawai	85,30	86,98	88,69	90,37	92,02
2.	Pesisir Selatan	450,19	453,82	457,29	460,72	463,92
3.	Solok	363,68	366,21	368,69	371,11	373,41
4.	Sijunjung	222,51	226,30	230,10	233,81	237,38
5.	Tanah Datar	344,83	345,71	346,58	347,41	348,22
6.	Padang Pariaman	406,08	408,61	411,00	413,27	415,61
7.	Agam	476,88	480,72	484,29	487,91	491,28
8.	Lima Puluh Kota	368,99	372,57	376,07	379,51	382,82
9.	Pasaman	269,88	272,80	275,73	278,48	281,21
10.	Solok Selatan	159,80	162,72	165,60	168,41	171,08
11.	Dharmasraya	223,11	229,31	235,48	241,57	247,58
12.	Pasaman Barat	410,31	418,79	427,30	435,61	443,72
Kota / Municipality						
13.	Padang	902,41	914,97	927,01	939,11	950,87
14.	Solok	66,11	67,31	68,60	69,78	71,01
15.	Sawahlunto	60,19	60,78	61,40	61,90	62,52
16.	Padang Panjang	50,88	51,71	52,42	52,99	53,69
17.	Bukittinggi	122,62	124,72	126,80	128,78	130,77
18.	Payakumbuh	127,83	129,81	131,82	133,70	135,57
19.	Pariaman	84,71	85,69	86,62	87,63	88,50
Sumatera Barat		5 196,29	5 259,53	5 321,49	5 382,08	5 441,20

Sumber/source: BPS/ BPS – Statistics Indonesia

Tabel 11.2 Laju Pertumbuhan PDRB Menurut Harga Konstan Kabupaten/Kota di Provinsi Sumatera Barat, 2015 - 2019/
Growth Rate of Gross Regional Domestic Product at Constant Price by Regency/Municipality in Sumatera Barat Province, 2015 – 2019

	Kab/Kota <i>Regency / Municipality</i>	Tahun/Year				
		2015	2016	2017	2018	2019
	(1)	(2)	(3)	(4)	(5)	(6)
Kabupaten / Regency						
1.	Kep. Mentawai	5,2	5,02	5,13	4,92	4,76
2.	Pesisir Selatan	5,73	5,33	5,42	5,36	4,81
3.	Solok	5,44	5,31	5,33	5,23	5,07
4.	Sijunjung	5,69	5,26	5,27	5,1	4,83
5.	Tanah Datar	5,33	5,03	5,12	5,08	5,01
6.	Padang Pariaman	6,14	5,52	5,59	5,47	2,51
7.	Agam	5,52	5,41	5,43	5,27	4,81
8.	Lima Puluh Kota	5,61	5,32	5,34	5,26	5,1
9.	Pasaman	5,34	5,07	5,09	5,01	4,84
10.	Solok Selatan	5,35	5,12	5,15	5,04	4,89
11.	Dharmasraya	5,75	5,42	5,45	5,32	4,98
12.	Pasaman Barat	5,7	5,33	5,35	5,25	4,49
Kota / Municipality						
13.	Padang	6,41	6,22	6,23	6,09	5,68
14.	Solok	5,97	5,76	5,78	5,69	5,53
15.	Sawahlunto	6,03	5,73	5,75	5,54	5,34
16.	Padang Panjang	5,91	5,8	5,81	5,74	5,59
17.	Bukittinggi	6,14	6,05	6,08	6,03	5,88
18.	Payakumbuh	6,19	6,09	6,12	6,02	5,92
19.	Pariaman	5,79	5,59	5,62	5,51	5,33
Sumatera Barat		5,53	5,27	5,29	5,14	5,05

Sumber/source: BPS/ BPS – Statistics Indonesia

**Tabel 11.3 Jumlah Penduduk Miskin Menurut Kabupaten/Kota di Provinsi Sumatera Barat (Ribuan), 2015 - 2019/
Number of Population Below the Poverty Line by Regency/ Municipality in Sumatera Barat Province (Thousand), 2015 - 2019**

Kab /Kota Regency/ Municipality		Tahun/Year				
		2015	2016	2017	2018	2019
(1)		(2)	(3)	(4)	(5)	(6)
Kabupaten / Regency						
1.	Kep. Mentawai	13,16	13,09	12,95	12,99	13,22
2.	Pesisir Selatan	38,13	35,86	35,53	34,92	36,51
3.	Solok	36,42	34,06	33,33	32,89	29,74
4.	Sijunjung	17,52	17,12	16,83	16,55	16,65
5.	Tanah Datar	20,05	19,63	19,27	18,48	16,2
6.	Padang Pariaman	35,87	36,34	34,7	33,2	29,48
7.	Agam	36,06	37,55	36,57	32,92	33,1
8.	Lima Puluh Kota	28,76	28,57	26,93	26,47	26,64
9.	Pasaman	21,88	20,83	20,38	20,31	20,22
10.	Solok Selatan	11,95	11,91	11,89	11,85	12,49
11.	Dharmasraya	15,89	16,24	15,63	15,42	15,49
12.	Pasaman Barat	32,34	30,76	30,84	31,83	31,53
Kota / Municipality						
13.	Padang	44,43	42,56	43,75	44,04	42,44
14.	Solok	2,72	2,59	2,5	2,29	2,29
15.	Sawahlunto	1,34	1,34	1,23	1,48	1,35
16.	Padang Panjang	3,44	3,47	3,22	3,11	3
17.	Bukittinggi	6,54	6,81	6,75	6,32	6
18.	Payakumbuh	8,51	8,35	7,72	7,69	7,68
19.	Pariaman	4,58	4,47	4,49	4,4	4,2
Sumatera Barat		379,6	371,6	364,51	357,13	348,2

Sumber/source: BPS/ BPS – Statistics Indonesia

Tabel 11.4 Tingkat Pengangguran Terbuka Menurut Kabupaten/Kota di Provinsi Sumatera Barat (persen), 2015 - 2019/
Unemployment Rate Regency/Municipality in Sumatera Barat Province (percent), 2015 – 2019

Kab/Kota <i>Regency / Municipality</i>	Tahun/Year				
	2015	2016	2017	2018	2019
(1)	(2)	(3)	(4)	(5)	(6)
Kabupaten / Regency					
1. Kep. Mentawai	1,66	-	1,96	2,27	2,92
2. Pesisir Selatan	9,58	-	5,95	5,85	5,84
3. Solok	3,55	-	6,05	5,92	4,65
4. Sijunjung	3,58	-	3,32	3,2	3,68
5. Tanah Datar	3,3	-	3,72	3,86	3,14
6. Padang Pariaman	7,84	-	6,65	6,9	5,97
7. Agam	5,56	-	4,23	4,82	4,72
8. Lima Puluh Kota	2,41	-	2,6	2,7	2,28
9. Pasaman	3,27	-	6,81	5,88	5,21
10. Solok Selatan	4,93	-	5,54	5,85	4,91
11. Dhamasraya	2,94	-	3,69	3,94	5,08
12. Pasaman Barat	8,17	-	3,99	3,37	4,64
Kota / Municipality					
13. Padang	12,28	-	9,44	9,18	8,76
14. Solok	6,49	-	5,88	5,97	7,09
15. Sawahlunto	6,38	-	6,19	5,75	6,82
16. Padang Panjang	8,29	-	5,43	5,28	4,35
17. Bukittinggi	3,93	-	6,94	7,15	6,14
18. Payakumbuh	6,36	-	3,45	3,78	4,11
19. Pariaman	10,85	-	5,97	5,72	5,42
Sumatera Barat	6,89	5,09	5,58	5,55	5,33

Sumber/source: BPS/ BPS – Statistics Indonesia

Tabel 11.5 Indeks Pembangunan Manusia (IPM) Menurut Kabupaten/Kota di Provinsi Sumatera Barat, 2015 - 2019/
Human Development Index by Regency/Municipality in Sumatera Barat Province, 2015 – 2019

Kab/Kota		Tahun/Year				
Regency / Municipality		2015	2016	2017	2018	2019
(1)		(2)	(3)	(4)	(5)	(6)
Kabupaten/Regency						
1.	Kep. Mentawai	57,41	58,27	59,25	60,28	61,26
2.	Pesisir Selatan	68,07	68,39	68,74	69,4	70,08
3.	Solok	67,12	67,67	67,86	68,6	69,08
4.	Sijunjung	65,3	66,01	66,6	66,97	67,66
5.	Tanah Datar	69,49	70,11	70,37	71,25	72,14
6.	Padang Pariaman	68,04	68,44	68,9	69,71	70,59
7.	Agam	69,84	70,36	71,1	71,7	72,37
8.	Lima Puluh Kota	67,65	68,37	68,69	69,17	69,67
9.	Pasaman	64,01	64,57	64,94	65,6	66,46
10.	Solok Selatan	67,09	67,47	67,81	68,45	68,94
11.	Dharmasraya	69,84	70,25	70,4	70,86	71,52
12.	Pasaman Barat	65,26	66,03	66,83	67,43	68,21
Kota / Municipality						
13.	Padang	80,36	81,06	81,58	82,25	82,68
14.	Solok	76,83	77,07	77,44	77,89	78,38
15.	Sawahlunto	69,87	70,67	71,13	71,72	72,39
16.	Padang Panjang	75,98	76,5	77,01	77,3	78
17.	Bukittinggi	78,72	79,11	79,8	80,11	80,71
18.	Payakumbuh	77,42	77,56	77,91	78,23	78,95
19.	Pariaman	74,98	75,44	75,71	76,26	76,7
Sumatera Barat		69,98	70,73	71,24	71,73	72,39

Sumber/source: BPS/BPS – Statistics Indonesia

Tabel 11.6 Angka Harapan Hidup (AHH) Menurut Kabupaten/Kota di Provinsi Sumatera Barat, 2015 - 2019/
Life Expectancy at Birth Regency/Municipality in Sumatera Barat Province, 2015 – 2019

Kab /Kota		Tahun/Year				
Regency / Municipality		2015	2016	2017	2018	2019
(1)		(2)	(3)	(4)	(5)	(6)
Kabupaten / Regency						
1.	Kep. Mentawai	64,05	64,36	64,37	64,49	64,68
2.	Pesisir Selatan	69,96	70,11	70,23	70,45	70,73
3.	Solok	67,35	67,5	67,65	67,95	68,34
4.	Sijunjung	65,22	65,33	65,44	65,69	66,02
5.	Tanah Datar	68,75	68,93	69,11	69,38	69,73
6.	Padang Pariaman	67,64	67,8	67,96	68,23	68,58
7.	Agam	71,3	71,44	71,57	71,83	72,17
8.	Lima Puluh Kota	69,23	69,27	69,31	69,47	69,7
9.	Pasaman	66,26	66,4	66,54	66,82	67,18
10.	Solok Selatan	66,64	66,78	66,92	67,21	67,58
11.	Dharmasraya	70,16	70,3	70,44	70,73	71,1
12.	Pasaman Barat	67,03	67,09	67,15	67,37	67,67
Kota / Municipality						
13.	Padang	73,19	73,19	73,2	73,35	73,57
14.	Solok	72,74	72,83	72,92	73,14	73,45
15.	Sawahlunto	69,27	69,33	69,39	69,59	69,87
16.	Padang Panjang	72,45	72,45	72,46	72,58	72,77
17.	Bukittinggi	73,52	73,6	73,69	73,91	74,22
18.	Payakumbuh	72,93	73,03	73,13	73,33	73,61
19.	Pariaman	69,59	69,63	69,67	69,87	70,15
Sumatera Barat		68,66	68,73	68,78	69,01	69,31

Sumber/source: BPS/ BPS – Statistics Indonesia

DATA

MENCERDASKAN BANGSA
Enlighten the Nation



BADAN PUSAT STATISTIK
KABUPATEN KEPULAUAN MENTAWAI
BPS – Statistics of Kepulauan Mentawai Regency
Jalan Raya Tuapejat KM. 10 Sipora Utara
Kepulauan Mentawai, 25392
Telp. (0759) 320333
Website: <http://mentawaikab.bps.go.id>
Email: bps1301@bps.go.id

ISSN 0265-4962



9 770265 496030