

# KOTA TEBING TINGGI DALAM ANGKA

*Tebing Tinggi Municipality in Figures*

## 2020

<https://tebingtinggi.go.id>



**BADAN PUSAT STATISTIK  
KOTA TEBING TINGGI**

*BPS - Statistics of Tebing Tinggi Municipality*



# **KOTA TEBING TINGGI DALAM ANGKA**

*Tebing Tinggi Municipality in Figures*

# **2020**

**KOTA TEBING TINGGI DALAM ANGKA**  
***Tebing Tinggi Municipality in Figures***  
**2020**

ISSN: 0215-3653

No. Publikasi/*Publication Number*: 12740.2003

Katalog /*Catalog*: 1102001.1274

Ukuran Buku/*Book Size*: 14,8 cm x 21 cm

Jumlah Halaman/*Number of Pages* : xlii + 392 hal/*pages*

Naskah/*Manuscript*:

BPS Kota Tebing Tinggi

*BPS-Statistics of Tebing Tinggi Municipality*

Penyunting/*Editor*:

BPS Kota Tebing Tinggi

*BPS-Statistics of Tebing Tinggi Municipality*

Gambar Kover/*Cover Design*:

BPS Kota Tebing Tinggi

*BPS-Statistics of Tebing Tinggi Municipality*

Ilustrasi Kover/*Cover Illustration*:

Mesjid Agung Kota Tebing Tinggi

Diterbitkan oleh/*Published by*:

©BPS Kota Tebing Tinggi/*BPS-Statistics of Tebing Tinggi Municipality*

Dicetak oleh/*Printed by*:

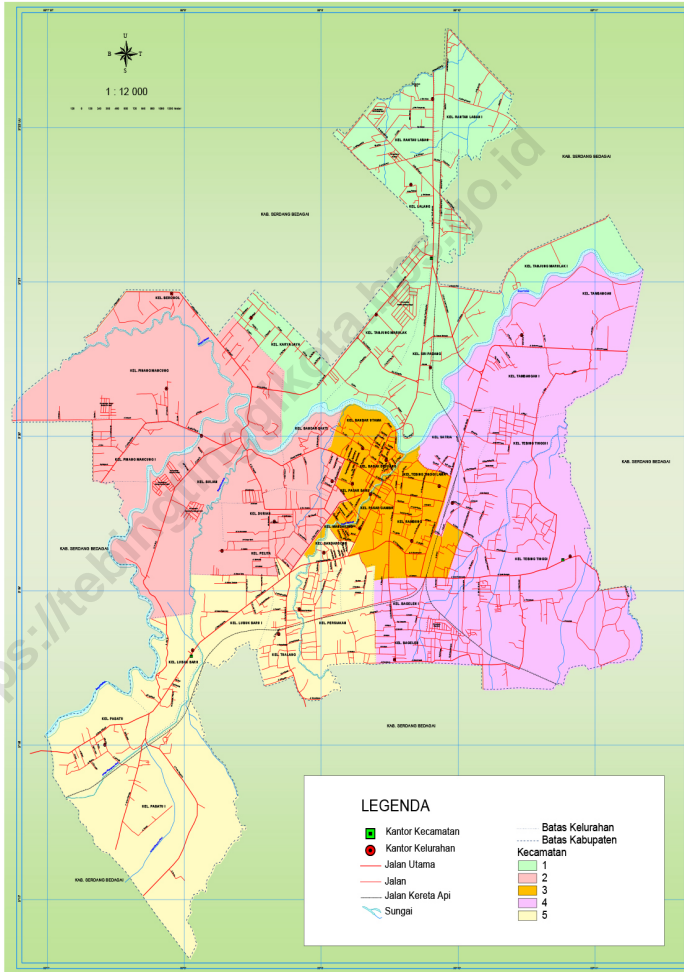
UD. Relasi

Dilarang mengumumkan, mendistribusikan, mengomunikasikan, dan/atau menggandakan sebagian atau seluruh isi buku ini untuk tujuan komersil tanpa izin tertulis dari Badan Pusat Statistik.

*Prohibited to announce, distribute, communicate, and/or copy part or all of this book for commercial purpose without permission from BPS-Statistics Indonesia.*

# PETA WILAYAH KOTA TEBING TINGGI

## MAP OF TEBING TINGGI MUNICIPALITY





**KEPALA BPS KOTA TEBING TINGGI**  
**CHIEF STATISTICIAN OF TEBING TINGGI MUNICIPALITY**



**INTAN MENGGALAWATI HRP, SE, MSI**





## KATA PENGANTAR

Kota Tebing Tinggi Dalam Angka 2020 merupakan publikasi yang diterbitkan oleh BPS Kota Tebing Tinggi. Disadari bahwa publikasi ini belum sepenuhnya memenuhi harapan pihak pemakai data khususnya para perencana, namun diharapkan dapat membantu melengkapi penyusunan rencana pembangunan di Kota Tebing Tinggi.

Publikasi ini dapat terwujud berkat kerja sama dan bantuan dari berbagai pihak baik instansi pemerintah maupun swasta. Kepada semua pihak yang telah memberikan bantuan disampaikan penghargaan dan terima kasih yang sebesar-besarnya.

Walaupun publikasi ini telah disiapkan sebaik-baiknya, namun disadari masih ada kekurangan dan kesalahan yang terjadi. Untuk perbaikan publikasi ini, tanggapan dan saran yang bersifat konstruktif dari para pemakai sangat diharapkan.

... , April 2020

Kepala BPS

Kota Tebing Tinggi

**Intan Menggalawati Hrp SE, M.Si**





## PREFACE

*Tebing Tinggi Municipality in Figures 2020 is an annual publication written by BPS-Statistics of Tebing Tinggi Municipality. Honestly, this publication has not perfect yet and has not filled the user's hope, especially for the planners yet, but hopely it can help to equip compilation of development planning in this municipality.*

*This comprehensive publication has been made possible with the assistance and contribution from several governmental institutions and private organizations. To all parties who have been involved in the preparation of this publication, I would like to express my sincerest appreciation and gratitude.*

*Comments and constructive suggestions for the improvement of this publication are always welcome.*

... , April 2020  
Chief Statistician of  
Tebing Tinggi Municipality

**Intan Menggalawati Hrp SE, M.Si**

## DAFTAR ISI / CONTENTS

	Halaman <i>Page</i>
Kata Pengantar/ <i>Preface</i> .....	vii
Daftar Isi/ <i>Contents</i> .....	ix
Daftar Tabel/ <i>List of Tables</i> .....	xi
Daftar Gambar/ <i>List of Figures</i> .....	xxxv
Daftar Singkatan/ <i>List of Abbreviations</i> .....	xxxix
Statistik Kunci/ <i>Key Statistics</i> .....	xli
1. Geografi dan Iklim/ <i>Geography and Climate</i> .....	1
2. Pemerintahan/ <i>Government</i> .....	17
3. Penduduk dan Ketenagakerjaan/ <i>Population and Employment</i> .....	53
4. Sosial dan Kesejahteraan Rakyat/ <i>Social and Welfare</i> .....	79
5. Pertanian, Kehutanan, Peternakan, dan Perikanan/ <i>Agriculture, Forestry, Livestock, and Fishery</i> .....	161
6. Industri, Pertambangan, dan Energi/ <i>Industry, Mining, and Energy</i> .....	219
7. Pariwisata/ <i>Tourism</i> .....	235
8. Transportasi dan Komunikasi/ <i>Transportation and Communication</i> .....	245
9. Perbankan, Koperasi, dan Harga-harga/ <i>Banking, Cooperative, dan Prices</i> .....	267
10. Pengeluaran Penduduk/ <i>Population Expenditure</i> .....	291
11. Perdagangan/ <i>Trade</i> .....	299
12. Sistem Neraca Regional/ <i>System of Regional Accounts</i> .....	313
13. Perbandingan Antar Kabupaten/Kota/ <i>Regency/Municipal Comparison</i> .....	337



## DAFTAR TABEL/LIST OF TABLES

Halaman  
Page

<b>1.</b>	<b>GEOGRAFI DAN IKLIM/GEOGRAPHY AND CLIMATE</b>	
<b>1.1</b>	<b>KEADAAN GEOGRAFI</b>	
	<b>GEOGRAPHY CONDITION</b>	
1.1.1	Luas Daerah dan Jumlah Pulau Menurut Kecamatan di Kota Tebing Tinggi, 2019 <i>Total Area and Number of Islands by Subdistrict in Tebing Tinggi Municipality, 2019</i> .....	8
1.1.2	Tinggi Wilayah dan Jarak ke Ibukota Menurut Kecamatan di Kota Tebing Tinggi, 2019 <i>Altitude and Distance to the Capital Municipality by Subdistrict in Tebing Tinggi Municipality, 2019</i> .....	10
1.1.3	Lokasi dan Keadaan Geografis Kota Tebing Tinggi <i>Location and Geographical Condition of Tebing Tinggi Municipality</i> ....	11
1.1.4	Luas Kecamatan dan Persentase terhadap Luas Kota Tebing Tinggi menurut Kelurahan, 2019 <i>Subdistrict Area and Its Percentage to Tebing Tinggi Municipality Area by Suburban, 2019</i> .....	12
1.1.5	Luas Lahan Kota Tebing Tinggi menurut Penggunaan, 2019 <i>Area of Tebing Tinggi Municipality by Usage, 2019</i> .....	14
<b>1.2</b>	<b>KEADAAN IKLIM</b>	
	<b>CLIMATE CONDITION</b>	
1.2.1	Rata-rata Jumlah Hujan dan Curah Hujan Setiap Bulan di Kota Tebing Tinggi, 2019 <i>Average Rainfall and Number of Rainy Days by Month in Tebing Tinggi Municipality, 2019</i> .....	15
<b>2.</b>	<b>PEMERINTAHAN/GOVERNMENT</b>	
<b>2.1</b>	<b>WILAYAH ADMINISTRATIF</b>	
	<b>ADMINISTRATIVE AREA</b>	
2.1.1	Jumlah Desa <sup>1</sup> /Kelurahan Menurut Kecamatan di Kota Tebing Tinggi, 2015–2019 <i>Number of Villages<sup>1</sup>/Kelurahan by Subdistrict in Tebing Tinggi Municipality, 2015–2019</i> .....	24

2.1.2	Jumlah Kelurahan dan Lingkungan Menurut Kecamatan, 2018-2019 <i>Number of Villages' The Smalest Area by Subdistrict, 2018-2019.....</i>	25
2.1.3	Jarak Ibukota Kota Tebing Tinggi ke Ibukota Kecamatan di Kota Tebing Tinggi , 2019 <i>The Distance of Capital of Tebing Tinggi Municipality from Capital of Subdisrict, 2019 .....</i>	26
<b>2.2</b>	<b>DEWAN PERWAKILAN RAKYAT DAERAH</b> <b>REGIONAL HOUSE OF REPRESENTATIVE</b>	
2.2.1	Jumlah Anggota Dewan Perwakilan Rakyat Daerah Menurut Partai Politik dan Jenis Kelamin di Kota Tebing Tinggi, 2019 <i>Number of Regional House of Representatives's Members by Political Parties and Sex in Tebing Tinggi /Municipality 2019.....</i>	27
2.2.2	Kegiatan DPRD Kota Tebing Tinggi, 2017-2019 <i>Activities of Tebing Tinggi Parliament, 2017-2019.....</i>	28
2.2.3	Jumlah Keputusan DPRD Kota Tebing Tinggi menurut Jenis Keputusan, 2017-2019 <i>Number of Tebing Tinggi Parliament Decisions by Type, 2017-2019 .....</i>	29
<b>2.3</b>	<b>SUMBER DAYA MANUSIA</b> <b>HUMAN RESOURCES</b>	
2.3.1	Jumlah Pegawai Negeri Sipil Menurut Jabatan dan Jenis Kelamin di Kota Tebing Tinggi, Desember 2018 dan Desember 2019 <i>Number of Civil Servants by Occupation and Sex in Tebing Tinggi Municipality, December 2018 dan December 2019 .....</i>	30
2.3.2	Jumlah Pegawai Negeri Sipil Menurut Tingkat Pendidikan dan Jenis Kelamin di Kota Tebing Tinggi, Desember 2018 dan Desember 2019 <i>Number of Civil Servants by Educational Level and Sex in Tebing Tinggi Municipality, December 2018 and December 2019.....</i>	32
2.3.3	Jumlah Pegawai Negeri Sipil Menurut Tingkat Kepangkatan dan Jenis Kelamin di Kota Tebing Tinggi, Desember 2018 dan Desember 2019 <i>Number of Civil Servants by Hierarchy and Sex in Tebing Tinggi Municipality, December 2018 and December 2019.....</i>	34
2.3.4	Jumlah Pegawai Negeri Sipil Daerah menurut Tingkat Pendidikan yang Ditamatkan dan Jenis Kelamin di Kota Tebing Tinggi, 2019 <i>Number of Civil Servants by Education and Sex in Tebing Tinggi Municipality, 2019.....</i>	36

2.3.5	Jumlah Pegawai Negeri Sipil menurut Dinas/Instansi Pemerintah dan Jenis Kelamin di Kota Tebing Tinggi 2019 <i>Number of Civil Servants by Institution/Office and Sex in Tebing Tinggi Municipality, 2019</i> .....	37
2.3.6	Jumlah Pegawai Negeri Sipil menurut Dinas/Instansi Pemerintah dan Golongan di Kota Tebing Tinggi, 2019 <i>Number of Civil Servants by Institution/Office and Sex in Tebing Tinggi Municipality, 2019</i> .....	41
2.3.7	Jumlah Pegawai Negeri Sipil menurut Dinas/Instansi Pemerintah dan Pendidikan Tertinggi yang Ditamatkan di Kota Tebing Tinggi, 2019 <i>Number of Civil Servants by Institution/Office and Educational Attainment Tebing Tinggi Municipality, 2019</i> .....	45
<b>2.4</b>	<b>KEUANGAN PEMERINTAH</b> <b>GOVERNMENT FINANCE</b>	
2.4.1	Realisasi Pendapatan Pemerintah Kota Tebing Tinggi Menurut Jenis Pendapatan (ribu rupiah), 2016–2019 <i>Actual Tebing Tinggi Municipality Government Revenues by Kind of Revenues (thousand rupiahs), 2016–2019</i> .....	49
2.4.2	Realisasi Belanja Pemerintah Kota Tebing Tinggi Menurut Jenis Belanja (ribu rupiah), 2016–2019 <i>Actual Tebing Tinggi Municipality Government Expenditures by Kind of Expenditures (thousand rupiahs), 2016–2019</i> .....	51
<b>3.</b>	<b>PENDUDUK DAN KETENAGAKERJAAN/</b> <b>POPULATION AND EMPLOYMENT</b>	
<b>3.1</b>	<b>PENDUDUK</b> <b>POPULATION</b>	
3.1.1	Penduduk, Laju Pertumbuhan Penduduk per Tahun, Distribusi Persentase Penduduk, Kepadatan Penduduk, Rasio Jenis Kelamin Penduduk Menurut Kecamatan di Kota Tebing Tinggi, 2019 <i>Population, Annual Population Growth Rate, Percentage Distribution of Population, Population Density, and Population Sex Ratio by Subdistrict in Tebing Tinggi Municipality, 2019</i> .....	64

3.1.2	Jumlah Penduduk dan Rasio Jenis Kelamin menurut Kecamatan di Kota Tebing Tinggi, 2019 <i>Population and Sex Ratio by Subdistrict in Tebing Tinggi Municipality, 2019.....</i>	67
3.1.3	Jumlah Penduduk, Rumah Tangga, dan Rata-rata Anggota Rumah Tangga di Kota Tebing Tinggi, 1990, 2000, 2010, 2019 <i>Number of Population, Household and Average Household Member in Tebing Tinggi Municipality, 1990, 2000, 2010, 2019 .....</i>	68
3.1.4	Banyaknya Penduduk menurut Kelompok Umur dan Jenis Kelamin di Kota Tebing Tinggi, 2019 <i>Number of Population of Tebing Tinggi Municipality by Age Group and Sex, 2019.....</i>	69
3.1.5	Proyeksi Penduduk menurut Kelompok Umur Sasaran Program di Kota Tebing Tinggi, 2019 <i>Projected Population by Age Group Targeted Program of Tebing Tinggi Municipality, 2019.....</i>	70
<b>3.2</b>	<b>KETENAGAKERJAAN EMPLOYMENT</b>	
3.2.1	Jumlah Penduduk Berumur 15 Tahun Keatas Menurut Jenis Kegiatan Selama Seminggu yang Lalu dan Jenis Kelamin di Kota Tebing Tinggi, 2019 <i>Population Aged 15 Years and Over by Type of Activity During The Previous Week and Sex in Tebing Tinggi Municipality, 2019.....</i>	71
3.2.2	Penduduk Berumur 15 Tahun ke Atas Menurut Pendidikan Tertinggi yang Ditamatkan dan Jenis Kegiatan Selama Seminggu yang Lalu di Kota Tebing Tinggi, 2019 <i>Population 15 Years of Age and Over by Educational Attainment and Type of Activity During the Previous Week in Tebing Tinggi Municipality, 2019.....</i>	72
3.2.3	Penduduk Berumur 15 Tahun Ke Atas yang Bekerja Selama Seminggu yang Lalu Menurut Status Pekerjaan Utama dan Jenis Kelamin di Kota Tebing Tinggi, 2019 <i>Population 15 Years of Age and Over who Worked During The Previous Week by Main Employment Status and Sex in Tebing Tinggi Municipality, 2019.....</i>	74

3.2.4	Penduduk Berumur 15 Tahun Keatas yang Bekerja selama seminggu yang lalu menurut Lapangan Usaha dan Jenis Kelamin di Kota Tebing Tinggi, 2019 <i>Population of Tebing Tinggi Municipality Aged 15 Years and Over Who Worked a week ago by Field of Bussines and Sex, 2019.....</i>	75
3.2.5	Jumlah Pencari Kerja yang Terdaftar di Kota Tebing Tinggi menurut Tingkat Pendidikan dan Jenis Kelamin, 2018 <i>Number of Registered Job Seekers In Tebing Tinggi Municipality by Education Level and Sex, 2018.....</i>	76
3.2.6	Jumlah Pencari Kerja yang Ditempatkan di Kota Tebing Tinggi menurut Tingkat Pendidikan dan Jenis Kelamin, 2018 <i>Number of Placed Job Seekers In Tebing Tinggi Municipality by Education Level and Sex, 2018.....</i>	77
3.2.7	Upah Minimum Provinsi (UMP) dan Upah Minimum Kota Tebing Tinggi, 2010-2019 (Rupiah) <i>Provincial Minimum Wage and Tebing Tinggi Municipality Minimum Wage, 2010-2019 (Rupiahs).....</i>	78
<b>4.</b>	<b>SOSIAL DAN KESEJAHTERAAN RAKYAT/SOCIAL AND WELFARE</b>	
<b>4.1</b>	<b>PENDIDIKAN</b>	
	<b>EDUCATION</b>	
4.1.1	Jumlah Sekolah, Guru, dan Murid Taman Kanak-Kanak (TK) di Bawah Kementerian Pendidikan dan Kebudayaan Menurut Kecamatan di Kota Tebing Tinggi, 2018/2019 dan 2019/2020 <i>Number of Schools, Teachers, and Pupils in Kindergarten Under The Ministry of Education and Culture by Subdistrict in Tebing Tinggi Municipality, 2018/2019 dan 2019/2020 .....</i>	89
4.1.2	Jumlah Sekolah, Guru, dan Murid Raudatul Athfal (RA) di Bawah Kementerian Agama Menurut Kecamatan di Kota Tebing Tinggi, 2018/2019 dan 2019/2020 <i>Number of Schools, Teachers, and Pupils in Raudatul Athfal (RA) Under The Ministry of Religious Affairs by Subdistrict in Tebing Tinggi Municipality, 2018/2019 dan 2019/2020 .....</i>	92



4.1.3	Jumlah Sekolah, Guru, dan Murid Sekolah Dasar (SD) di Bawah Kementerian Pendidikan dan Kebudayaan Menurut Kecamatan di Kota Tebing Tinggi, 2018/2019 dan 2019/2020 <i>Number of Schools, Teachers, and Pupils in Primary Schools Under The Ministry of Education and Culture by Subdistrict in Tebing Tinggi Municipality, 2018/2019 dan 2019/2020</i> .....	93
4.1.4	Jumlah Sekolah, Guru, dan Murid Madrasah Ibtidaiyah (MI) di Bawah Kementerian Agama Menurut Kecamatan Menurut Kecamatan di Kota Tebing Tinggi 2018/2,019 dan 2019/2020 <i>Number of Schools, Teachers, and Pupils in Madrasah Ibtidaiyah (MI) Under The Ministry of Religious Affairs by Subdistrict in Tebing Tinggi Municipality, 2018/2019 dan 2019/2020</i> .....	96
4.1.5	Jumlah Sekolah, Guru, dan Murid Sekolah Menengah Pertama (SMP) di Bawah Kementerian Pendidikan dan Kebudayaan Menurut Kecamatan di Kota Tebing Tinggi, 2018/2019 dan 2019/2020 <i>Number of Schools, Teachers, and Pupils in Junior High Schools Under The Ministry of Education and Culture by Subdistrict in Tebing Tinggi Municipality, 2018/2019 dan 2019/2020</i> .....	97
4.1.6	Jumlah Sekolah, Guru, dan Murid Madrasah Tsanawiyah (MTs) di Bawah Kementerian Agama Menurut Kecamatan di Kota Tebing Tinggi, 2018/2019 dan 2019/2020 <i>Number of Schools, Teachers, and Pupils in Madrasah Tsanawiyah (MTs) Under The Ministry of Religious Affairs by Subdistrict in Tebing Tinggi Municipality, 2018/2019 dan 2019/2020</i> .....	100
4.1.7	Jumlah Sekolah, Guru, dan Murid Sekolah Menengah Atas (SMA) di Bawah Kementerian Pendidikan dan Kebudayaan Menurut Kecamatan di Kota Tebing Tinggi, 2018/2019 dan 2019/2020 <i>Number of Schools, Teachers, and Pupils in Senior High Schools Under The Ministry of Education and Culture by Subdistrict in Tebing Tinggi Municipality, 2018/2019 dan 2019/2020</i> .....	101
4.1.8	Jumlah Sekolah, Guru, dan Murid Sekolah Menengah Kejuruan (SMK) di Bawah Kementerian Pendidikan dan Kebudayaan Menurut Kecamatan di Kota Tebing Tinggi, 2018/2019 dan 2019/2020 <i>Number of Schools, Teachers, and Pupils in Vocational High Schools Under The Ministry of Education and Culture by Subdistrict in Tebing Tinggi Municipality, 2018/2019 dan 2019/2020</i> .....	104

4.1.9	Jumlah Sekolah, Guru, dan Murid Madrasah Aliyah (MA) di Bawah Kementerian Agama Menurut Kecamatan di Kota Tebing Tinggi, 2018/2019 dan 2019/2020 <i>Number of Schools, Teachers, and Pupils in Madrasah Aliyah (MA) Under the Ministry of Religious Affairs by Subdistrict in Tebing Tinggi Municipality, 2018/2019 dan 2019/2020</i> .....	105
4.1.10	Jumlah Desa <sup>1</sup> /Kelurahan yang Memiliki Fasilitas Sekolah Menurut Kecamatan dan Tingkat Pendidikan di Kota Tebing Tinggi, 2014– 2019 <i>Number of Villages<sup>1</sup>/Kelurahan Having Educational Facilities by Subdistrict and Educational Level in Tebing Tinggi Municipality, 2014– 2019</i> .....	108
4.1.11	Angka Partisipasi Murni (APM) dan Angka Partisipasi Kasar (APK) Menurut Jenjang Pendidikan di Kota Tebing Tinggi, 2018 dan 2019 <i>Net Participation Rates and Gross Participation Rates by Educational Level in Tebing Tinggi Municipality, 2018 and 2019</i> .....	113
4.1.12	Persentase Penduduk Berumur 15 Tahun ke Atas yang Melek Huruf Menurut Kelompok Umur di Kota Tebing Tinggi, 2018 dan 2019 <i>Percentage of Literate People Aged 15 Years and Over by Age Group in Tebing Tinggi Municipality, 2018 and 2019</i> .....	114
<b>4.2</b>	<b>KESEHATAN</b> <b>HEALTH</b>	
4.2.1	Jumlah Desa <sup>1</sup> /Kelurahan Yang Memiliki Sarana Kesehatan Menurut Kecamatan di Kota Tebing Tinggi, 2014–2019 <i>Number of Villages<sup>1</sup>/Kelurahan Having Health Facilities by Subdistrict in Tebing Tinggi Municipality, 2014–2019</i> .....	115
4.2.2	Jumlah dan Kapasitas Tempat Tidur Fasilitas Kesehatan di Kota Tebing Tinggi menurut Kecamatan, 2019 <i>Number and Beds of Health Facilities in Tebing Tinggi Municipality by Subdistrict, 2019</i> .....	121
4.2.3	Banyaknya Tenaga Kesehatan menurut Unit Kerja dan Sarana Pelayanan Kesehatan di Kota Tebing Tinggi, 2019 <i>Number of Health Worker by Work Unit and Means of Health Service in Tebing Tinggi Municipality, 2019</i> .....	122

4.2.4	Banyaknya Dokter Spesialis, Dokter Umum, dan Dokter Gigi di Sarana Pelayanan Kesehatan di Kota Tebing Tinggi 2019 <i>Number of Specialist, Doctor and Dentist in Means of Health Service in Tebing Tinggi Municipality, 2019</i> .....	124
4.2.5	Jumlah Bayi Lahir, Bayi Berat Badan Lahir Rendah (BBLR), BLR Dirujuk, dan Bergizi di Kota Tebing Tinggi, 2015-2019 <i>Number of Babies Born, Low Birth Weight Babies and Referred and Malnutrition in Tebing Tinggi Municipality, 2015-2019</i> .....	125
4.2.6	Banyaknya Balita yang Pernah Mendapat Imunisasi menurut Jenis Imunisasi di Kota Tebing Tinggi, 2019 <i>Number of Toddlers Had Received Immunization by Kind of Immunization in Tebing Tinggi Municipality, 2019</i> .....	126
4.2.7	Jumlah Ibu Hamil, Melakukan Kunjungan K1, Melakukan Kunjungan K4, KEK, dan Mendapat Tablet Zat Besi (Fe) di Kota Tebing Tinggi, 2015-2019 <i>Number of Expectant Mother, Visited K1 and K4 and Get Fe Tablets in Tebing Tinggi Municipality, 2015-2019</i> .....	127
4.2.8	Jumlah Kasus HIV/AIDS, IMS, DBD, Diare, TB, dan Malaria menurut Kecamatan di Kota Tebing Tinggi, 2019 <i>Number of HIV/AIDS, IMS, DD, Diarrhea, TB and Malaria Cases by Subdistrict in Tebing Tinggi Municipality, 2019</i> .....	128
4.2.9	Jumlah Kasus 10 Penyakit Terbanyak di Kota Tebing Tinggi, 2019 <i>Number of Toddlers Had Received Ten Highest Number of Cases of Desease in Tebing Tinggi Municipality, 2019</i> .....	129
4.2.10	Banyaknya Klinik Keluarga Berencana (KKB) dan Pos Pelayanan Keluarga Berencana Desa (PPKBD) Menurut Kecamatan di Kota Tebing Tinggi, 2019 <i>Number of Toddlers Had Received Ten Highest Number of Cases of Desease in Tebing Tinggi Municipality, 2019</i> .....	130
4.2.11	Banyaknya Pasangan Usia Subur dan Peserta KB Aktif Menurut Kecamatan dan Jenis Kontrasepsi di Kota Tebing Tinggi, 2019 <i>Number of Couples of Childbearing Ages and Active Family Planning Participants in Tebing Tinggi Municipality, 2019</i> .....	131

4.2.12	Jumlah Akseptor KB Baru Menurut Kecamatan dan Jenis Kontrasepsi di Kota Tebing Tinggi, 2019 <i>Number of New Family Planning Participants by Subdistrict and Type Contraception in Tebing Tinggi Municipality, 2019</i> .....	133
<b>4.3</b>	<b>AGAMA DAN SOSIAL LAINNYA</b> <b>RELIGION AND OTHER SOCIAL AFFAIRS</b>	
4.3.1	Jumlah Penduduk Menurut Kecamatan dan Agama yang Dianut di Kota Tebing Tinggi, 2019 <i>Population by Subdistrict and Religion in Tebing Tinggi Municipality, 2019</i> .....	135
4.3.2	Banyaknya Jemaah Haji Kota Tebing Tinggi Menurut Kecamatan, 2019 <i>Number of Moslem Pilgrims in Tebing Tinggi Municipality by Subdistrict, 2019</i> .....	136
4.3.3	Jumlah Jemaah Haji dan Ongkos Per Orang di Kota Tebing Tinggi Melalui Udara, 2013-2019 <i>Number of Moslem Pilgrims and Cost per Person in Tebing Tinggi Municipality by Airplane, 2013-2019</i> .....	137
4.3.4	Jumlah Lokasi (Persil) dan Luas Tanah Wakaf menurut Kecamatan di Kota Tebing Tinggi, 2019 <i>Number of Location and Waqaf Area by Subdistrict in Tebing Tinggi Municipality, 2019</i> .....	138
4.3.5	Jumlah Lokasi (Persil) dan Luas Tanah Wakaf menurut Status Tanah dan Kecamatan di Kota Tebing Tinggi, 2019 <i>Number of Location and Waqaf Area by Area Status and Subdistrict in Tebing Tinggi Municipality, 2019</i> .....	139
4.3.6	Banyaknya Perkara Cerai Talak Melalui Pengadilan Agama Kota Tebing Tinggi, 2019 <i>Number of Divorce and Separate Case Through Religious Court of Tebing Tinggi Municipality, 2019</i> .....	140
4.3.7	Banyaknya Perkara Cerai Gugat melalui Pengadilan Agama Kota Tebing Tinggi, 2019 <i>Number of Divorce Charged By Religious Court of Tebing Tinggi Municipality, 2019</i> .....	141

4.3.8	Jumlah Desa <sup>1</sup> /Kelurahan yang Mengalami Bencana Alam <sup>2</sup> Menurut Kecamatan di Kota Tebing Tinggi, 2011–2018 <i>Number of Villages<sup>1</sup>/Kelurahan that Had Natural Disaster<sup>2</sup> by Subdistrict in Tebing Tinggi Municipality, 2011–2018</i> .....	142
4.3.9	Banyaknya Akte Kelahiran yang Dikeluarkan menurut Kecamatan di Kota Tebing Tinggi, 2015-2019 <i>The Number of Birth Document Published in Each Subdistrict of Tebing Tinggi Municipality, 2015 – 2019</i> .....	145
4.3.10	Jumlah Anggota Perlindungan Masyarakat (Linmas) di Kota Tebing Tinggi menurut Satuan Tugas, 2019 <i>Number of Civil Defense Member in Tebing Tinggi Municipality by Security Unit, 2019</i> .....	146
4.3.11	Banyaknya Penataan Pertanahan di Kota Tebing Tinggi, 2017-2019 <i>Number of Land reform Permission, Arrange for Concession, and Process of Registration in Tebing Tinggi Municipality, 2017-2019</i> .....	147
4.3.12	Jumlah Persil per Kecamatan di Kota Tebing Tinggi menurut Status Kepemilikan (Hektar), 2019 <i>Number of Percil in Tebing Tinggi Municipality by Land Possession and Subdistrict (Hectare), 2019</i> .....	148
4.3.13	Banyaknya Sertifikat Tanah yang Dikeluarkan menurut Jenis Hak Atas Tanah di Kota Tebing Tinggi, 2015-2019 <i>Number of Land Registration Published by Kind of Land Rights in Tebing Tinggi Municipality, 2015-2019</i> .....	149
4.3.14	Banyaknya Sertifikat Tanah yang Dikeluarkan menurut Status Pemilikan Tanah di Kota Tebing Tinggi, 2017-2019 <i>Number of Land Registration Published by Kind of Land Possession in Tebing Tinggi Municipality, 2017-2019</i> .....	150
4.3.15	Peralihan Hak Atas Tanah di Kota Tebing Tinggi menurut Kecamatan, 2019 <i>Shift of Land Rights in Tebing Tinggi Municipality by Subdistrict, 2019</i> .....	151
4.3.16	Banyaknya Narapidana, Tahanan dan Titipan di Kota Tebing Tinggi menurut Jenis Kelamin, 2019 <i>Number of Prisoners and Accused Person in Tebing Tinggi Municipality by Sex, 2019</i> .....	152

4.3.17	Banyaknya Kejahatan/Pelanggaran Oleh Anak-Anak yang Dituntut di Muka Hakim di Kota Tebing Tinggi Menurut Jenis Kejahatan dan Jenis Kelamin, 2019 <i>Number of Juvenile Prosecuted in Tebing Tinggi Municipality by Type and Sex, 2019</i> .....	153
4.3.18	Banyaknya Perkara Pidana Biasa dan Singkat yang diterima atau diputuskan oleh Pengadilan Negeri Kota Tebing Tinggi, 2019 <i>Number of Criminal Case Reported Or Solved by State Court in Tebing Tinggi Municipality, 2019</i> .....	154
4.3.19	Banyaknya Gugatan dan Perkara Perdata yang Diterima atau Diputuskan oleh Pengadilan Negeri Kota Tebing Tinggi, 2019 <i>Number of Civil Case Reported and Solved by State Court of Tebing Tinggi Municipality, 2019</i> .....	155
4.3.20	Banyaknya Gugatan dan Perkara Perdata yang Diterima atau Diputuskan oleh Pengadilan Negeri Kota Tebing Tinggi, 2018 <i>Number of Civil Case Reported and Solved by State Court of Tebing Tinggi Municipality, 2018</i> .....	156
4.3.21	Banyaknya Peristiwa Kriminal yang dilaporkan dan Diselesaikan pada Wilayah Hukum Kota Tebing Tinggi, 2019 <i>Number of Criminality Reported and Solved in Tebing Tinggi Municipality, 2019</i> .....	157
<b>4.4</b>	<b>KEMISKINAN</b>	
	<b>POVERTY</b>	
4.4.1	Garis Kemiskinan, Jumlah, dan Persentase Penduduk Miskin di Kota Tebing Tinggi, 2012–2019 <i>Poverty Line, Number, and Percentage of Poor People in Tebing Tinggi Municipality, 2012–2019</i> .....	159
4.4.2	Indeks Kedalaman Kemiskinan dan Indeks Keparahan Kemiskinan di Kota Tebing Tinggi, 2012–2019 <i>Poverty Gap Index and Poverty Severity Index in Tebing Tinggi Municipality, 2012–2019</i> .....	160

<b>5.</b>	<b>PERTANIAN, KEHUTANAN, PETERNAKAN, DAN PERIKANAN/ AGRICULTURE, FORESTRY, LIVESTOCK, AND FISHERY</b>	
<b>5.1</b>	<b>TANAMAN PANGAN</b>	
	<b>FOOD CROPS</b>	
5.1.1	Luas Panen, Produktivitas, dan Produksi Padi Menurut Kecamatan (ha) di Kota Tebing Tinggi, 2019 <i>Harvested Area, Productivity, dan Production of Paddy by Subdistrict (ha) in Tebing Tinggi Municipality, 2019</i> .....	171
5.1.2	Produksi Padi <sup>1</sup> dan Beras Menurut Kecamatan (ha) di Tebing Tinggi, 2019 <i>Paddy and Rice Production<sup>1</sup> by Subdistrict (ha) in Tebing Tinggi Municipality, 2019</i> .....	172
5.1.3	Produksi Jagung dan Kedelai Menurut Kecamatan (ha) di Kota Tebing Tinggi, 2019 <i>Production of Maize and Soybeans by Subdistrict (ha) in Tebing Tinggi Municipality, 2019</i> .....	173
5.1.4	Luas Lahan Sawah menurut Kecamatan dan Jenis Pengairan di Kota Tebing Tinggi (hektar), 2019 <i>Area of Wetland by Subdistrict and Type of Irrigation in Tebing Tinggi Municipality (hectare), 2019</i> .....	174
5.1.5	Luas Panen, Produksi dan Produktivitas Padi (Padi Sawah dan Padi Ladang) menurut Kecamatan di Kota Tebing Tinggi, 2019 <i>Harvest Area, Production and Paddy Productivity (Wet Paddy and Dry Paddy) by Subdistrict in Tebing Tinggi Municipality, 2019</i> .....	175
5.1.6	Luas Panen, Produksi dan Produktivitas Jagung dan Kedelai menurut Kecamatan di Kota Tebing Tinggi, 2019 <i>Harvested Area, Production and Productivity of Corn and Soya Bean by Subdistrict in Tebing Tinggi Municipality, 2019</i> .....	176
5.1.7	Luas Panen, Produksi dan Produktivitas Kacang Tanah dan Kacang Hijau menurut Kecamatan di Kota Tebing Tinggi, 2019 <i>Harvested Area, Production and Productivity of Peanut and Mug Bean by Subdistrict in Tebing Tinggi Municipality, 2019</i> .....	177
5.1.8	Luas Panen, Produksi dan Produktivitas Ubi Kayu dan Ubi Jalar menurut Kecamatan di Kota Tebing Tinggi, 2019 <i>Harvested Area, Production and Productivity of Cassava and Sweet Potato by Subdistrict in Tebing Tinggi Municipality, 2019</i> .....	178

**5.2 HORTIKULTURA**  
**HORTICULTURE**

5.2.1	Luas Panen Tanaman Sayuran Menurut Kecamatan dan Jenis Tanaman (ha) di Kota Tebing Tinggi, 2018 dan 2019 <i>Harvested Area of Vegetables by Subdistrict and Kind of Plant (ha) in Tebing Tinggi Municipality, 2018 and 2019</i> .....	179
5.2.2	Produksi Tanaman Sayuran Menurut Kecamatan dan Jenis Tanaman (kw) di Kota Tebing Tinggi, 2018 dan 2019 <i>Production of Vegetables by Subdistrict and Kind of Plant (qui) in Tebing Tinggi Municipality, 2018 dan 2019</i> .....	182
5.2.3	Luas Panen Tanaman Sayuran dan Buah–Buahan Semusim Menurut Jenis Tanaman (ha) di Kota Tebing Tinggi, 2017–2019 <i>Harvested Area of Seasonal Vegetables and Fruits by Kind of Plant (ha) in Tebing Tinggi Municipality, 2017-2019</i> .....	185
5.2.4	Produksi Tanaman Sayuran dan Buah–Buahan Semusim Menurut Jenis Tanaman (kuintal) di Kota Tebing Tinggi, 2017-2019 <i>Production of Seasonal Vegetables and Fruits by Kind of Plant (quintal) in Tebing Tinggi Municipality, 2017-2019</i> .....	186
5.2.5	Luas Panen Tanaman Biofarmaka Menurut Kecamatan dan Jenis Tanaman (m <sup>2</sup> ) di Kota Tebing Tinggi, 2018 dan 2019 <i>Harvested Area of Medicinal Plants by Subdistrict and Kind of Plant (m<sup>2</sup>) in Tebing Tinggi Municipality, 2018 and 2019</i> .....	187
5.2.6	Produksi Tanaman Biofarmaka Menurut Kecamatan dan Jenis Tanaman (kg) di Kota Tebing Tinggi, 2018 and 2019 <i>Production of Medicinal Plants by Subdistrict and Kind of Plant (kg) in Tebing Tinggi Municipality 2018 and 2019</i> .....	189
5.2.7	Luas Panen Tanaman Biofarmaka Menurut Jenis Tanaman (m <sup>2</sup> ) di Kota Tebing Tinggi, 2016–2019 <i>Harvested Area of Medicinal Plants by Kind of Plant (m<sup>2</sup>) in Tebing Tinggi Municipality, 2016-2019</i> .....	191
5.2.8	Produksi Tanaman Biofarmaka Menurut Jenis Tanaman (kg) di Kota Tebing Tinggi, 2016-2019 <i>Production of Medicinal Plants by Kind of Plant (kg) in Tebing Tinggi Municipality, 2016-2019</i> .....	192



5.2.9	Luas Panen Tanaman Hias Menurut Kecamatan dan Jenis Tanaman (m <sup>2</sup> ) di Kota Tebing Tinggi, 2018 and 2019 <i>Harvested Area of Ornamental Plants by Subdistrict and Kind of Plant (m<sup>2</sup>) in Tebing Tinggi Municipality, 2018 and 2019.....</i>	193
5.2.10	Produksi Tanaman Hias Menurut Kecamatan dan Jenis Tanaman (tangkai) di Kota Tebing Tinggi, 2018 and 2019 <i>Production of Ornamental Plants by Subdistrict and Kind of Plant (stalks) in Tebing Tinggi Municipality, 2018 and 2019.....</i>	195
5.2.11	Luas Panen Tanaman Hias Menurut Jenis Tanaman (m <sup>2</sup> ) di Kota Tebing Tinggi, 2016-2019 <i>Harvested Area of Ornamental Plants by Kind of Plant (m<sup>2</sup>) in Tebing Tinggi Municipality, 2016-2019.....</i>	197
5.2.12	Produksi Tanaman Hias Menurut Jenis Tanaman (tangkai) di Kota Tebing Tinggi, 2017-2019 <i>Production of Ornamental Plants by Kind of Plant (stalks) in Tebing Tinggi Municipality, 2017-2019.....</i>	198
5.2.13	Produksi Buah-buahan Menurut Kecamatan dan Jenis Tanaman (ton) di Kota Tebing Tinggi, 2018 and 2019 <i>Production of Fruits by Subdistrict and Kind of Plant (ton) in Tebing Tinggi Municipality, 2018 and 2019.....</i>	199
5.2.14	Produksi Buah-Buahan dan Sayuran Tahunan Menurut Jenis Tanaman (ton) di Kota Tebing Tinggi, 2017-2019 <i>Production of Annual Fruits and Vegetables by Kind of Plant (ton) in Tebing Tinggi Municipality, 2017-2019.....</i>	202
<b>5.3</b>	<b>PERKEBUNAN</b>	
	<b>ESTATE CROPS</b>	
5.3.1	Luas Areal Tanaman Perkebunan Menurut Kecamatan dan Jenis Tanaman (ha) di Kota Tebing Tinggi, 2018 dan 2019 <i>Planted Area of Estate Crops by Subdistrict and Type of Crops (ha) in Tebing Tinggi Municipality, 2018 dan 2019.....</i>	203
5.3.2	Produksi Perkebunan Menurut Kecamatan dan Jenis Tanaman (ton) di Kota Tebing Tinggi, 2018 dan 2019 <i>Production of Estate by Subdistrict and Type of Crops (ton) in Tebing Tinggi Municipality, 2018 and 2019.....</i>	207

**5.4 PETERNAKAN**

**ANIMAL FARM**

5.4.1	Populasi Ternak menurut Kecamatan dan Jenis Ternak di Kota Tebing Tinggi, 2019 <i>Livestock Population by Subdistrict and Kind of Animal in Tebing Tinggi Municipality, 2019</i> .....	211
5.4.2	Populasi Unggas menurut Kecamatan dan Jenis Ternak di Kota Tebing Tinggi (ribu), 2019 <i>Poultry Population by Subdistrict and Kind of Animal in Tebing Tinggi Municipality (thousand), 2019</i> .....	212
5.4.3	Produksi Daging Ternak Besar dan Kecil menurut Jenis Ternak di Kota Tebing Tinggi (Kilogram), 2013-2019 <i>Meat Production of Livestock and Small Cattle by Kind of Livestock (Kilograms), 2013-2019</i> .....	213
5.4.4	Produksi Daging Unggas menurut Jenis Unggas di Kota Tebing Tinggi (Kilogram), 2013-2019 <i>Poultry Meat Production in Tebing Tinggi Municipality by Type of Poultry (Kilograms), 2013-2019</i> .....	214
5.4.5	Produksi Daging Unggas menurut Jenis Unggas di Kota Tebing Tinggi (Kilogram), 2007-2019 <i>Poultry Meat Production in Tebing Tinggi Municipality by Type of Poultry (Kilograms), 2007-2019</i> .....	215
5.4.6	Produksi Telur di Kota Tebing Tinggi menurut Jenis Unggas (kilogram), 2013-2019 <i>Total Produciton of Egg in Tebing Tinggi Municipality By Kind of Animal (kilograms), 2013-2019</i> .....	216
5.4.8	Produksi Kulit Ternak di Kota Tebing Tinggi menurut Jenis Hewan (Lembar), 2007-2019 <i>Total Production of Cattle Leather in Tebing Tinggi Municipality By Kind of Animal (Sheet), 2007-2019</i> .....	217
<b>5.5</b>	<b>PERIKANAN</b>	
	<b>FISHERY</b>	
5.5.1	Produksi Ikan di Kota Tebing Tinggi menurut Kecamatan dan Jenis Hewan (ton), 2019 <i>Total Produtiton of Fish in Tebing Tinggi Municipality By Subdistrict Kind of Animal (ton), 2019</i> .....	218

<b>6.</b>	<b>INDUSTRI, PERTAMBANGAN, DAN ENERGI/ INDUSTRY, MINING, AND ENERGY</b>	
6.1	Daya Terpasang, Produksi, dan Distribusi Listrik PT. PLN (Persero) pada Cabang/Ranting PLN di Kota Tebing Tinggi, 2012-2019 <i>Installed Electricity Power, Production, and Distribution of PT. PLN (Persero) at PLN Branch in Tebing Tinggi Municipality, 2012-2019</i> .....	225
6.2	Jumlah Pelanggan Listrik Menurut Jenis Layanan di Kota Tebing Tinggi, 2015-2019 <i>Number of Electricity Customers by Service Categorized in Tebing Tinggi Municipality, 2015-2019</i> .....	226
6.3	Jumlah Daya Listrik Tersambung di Kota Tebing Tinggi menurut Golongan Pelanggan (KVA), 2016-2019 <i>Number of Power Installed Capacity in TebingTinggi Municipality by Customer Group (KVA), 2016-2019</i> .....	227
6.4	Jumlah Energi Listrik yang Terjual dan Nilai Penjualannya di Kota Tebing Tinggi, 2009-2019 <i>Number and Value of Electric Energy Sold in Tebing Tinggi Municipality, 2009 -2019</i> .....	228
6.5	Jumlah Pelanggan, Produksi dan Air Bersih yang Disalurkan di Kota Tebing Tinggi, 2013-2019 <i>Number of Customer, Production and Volume of Water Supply Distributed in Tebing Tinggi Municipality, 2013-2019</i> .....	229
6.6	Jumlah Pelanggan, Produksi dan Air Bersih yang Disalurkan di Kota Tebing Tinggi, 2013-2019 <i>Number of Customer, Production and Volume of Water Supply Distributed in Tebing Tinggi Municipality, 2013-2019</i> .....	230
6.7	Banyaknya Air Minum yang Disalurkan menurut Jenis Konsumen di Kota Tebing Tinggi (m3), 2015-2019 <i>Number of Distributed Water by Customer's Kind in Tebing Tinggi Municipality (m3), 2015-2019</i> .....	231
6.8	Nilai Air Bersih (PDAM) yang Disalurkan di Kota Tebing Tinggi menurut Kelompok Konsumen (000 Rupiah), 2015-2019 <i>Value of Drinking Water Distributed in Tebing Tinggi Municipality by Consumer Group (000 Rupiahs), 2015-2019</i> .....	232

6.9	Jumlah dan Nilai Bahan Kimia yang dipakai PDAM Kota Tebing Tinggi menurut Jenis Bahan Kimia, 2013-2019 <i>Number and Value of Chemical Used By Water Supply Enterprise in Tebing Tinggi Municipality By Chemical Type, 2013-2019</i> .....	233
<b>7.</b>	<b>PARIWISATA/TOURISM</b>	
7.1	Banyaknya Restoran di Kota Tebing Tinggi, 2014-2019 <i>Number of Restaurants in Tebing Tinggi Municipality, 2014-2019</i>	
7.1	Banyaknya Hotel di Kota Tebing Tinggi, 2014-2019 <i>Number of Hotel in Tebing Tinggi Municipality, 2014-2019</i> .....	243
7.2	Akomodasi, Kamar, dan Tempat Tidur yang Tersedia di Kota Tebing Tinggi, 2014-2019 <i>Accomodation, Rooms and Beds Available in Tebing Tinggi Municipality, 2014-2019</i> .....	244
<b>8.</b>	<b>TRANSPORTASI DAN KOMUNIKASI/ TRANSPORTATION AND COMMUNICATION</b>	
<b>8.1</b>	<b>TRANSPORTASI TRANSPORTATION</b>	
8.1.1	Panjang Jalan Menurut Tingkat Kewenangan Pemerintahan di Kota Tebing Tinggi (km), 2017-2019 <i>Length of Roads by Level of Government Authority in Tebing Tinggi Municipality (km), 2017-2019</i> .....	253
8.1.2	Panjang Jalan Menurut Jenis Permukaan Jalan di Kota Tebing Tinggi (km), 2017-2019 <i>Length of Roads by Type of Road Surface in Tebing Tinggi Municipality (km), 2017-2019</i> .....	254
8.1.3	Panjang Jalan Menurut Kondisi Jalan di Kota Tebing Tinggi (km), 2017-2019 <i>Length of Roads by Condition of Roads in Tebing Tinggi Municipality (km), 2017-2019</i> .....	255
8.1.4	Panjang Jalan menurut Jenis dan Status di Kota Tebing Tinggi (km), 2019 <i>Length of Road in Tebing Tinggi Municipality by Its Type and Status (km), 2019</i> .....	256

8.1.5	Banyaknya Kendaraan Bermotor yang Mendaftar menurut Jenis Kendaraan di Kota Tebing Tinggi, 2016-2019 <i>Number of Vehicle in Tebing Tinggi Municipality by Type (unit), 2016 - 2019 .....</i>	257
8.1.6	Jumlah Kendaraan Bermotor Wajib Uji di Kota Tebing Tinggi menurut Jenis Kendaraan (Unit), 2009-2019 <i>Number of Vehicle with Compulsory Test in Tebing Tinggi Municipality by Its Type (unit), 2009 – 2019 .....</i>	258
8.1.7	Jumlah Kendaraan Bermotor Wajib Uji di Kota Tebing Tinggi menurut Jenis Kendaraan (Unit), 2009-2019 <i>Number of Vehicle with Compulsory Test in Tebing Tinggi Municipality by Its Type (unit), 2009 – 2019 .....</i>	259
8.1.8	Jumlah Kecelakaan Lalu Lintas dan Kerugian pada Wilayah Hukum Kota Tebing Tinggi, 2017-2019 <i>Number of Traffic Accident and Damage in Tebing Tinggi Municipality, 2017- 2019 .....</i>	260
<b>8.2</b>	<b>KOMUNIKASI</b>	
	<b>COMMUNICATION</b>	
8.2.1	Produksi Pos menurut Jenisnya di Kota Tebing Tinggi, 2017-2019 <i>Posts Production by Kind in Tebing Tinggi Municipality, 2017-2019.....</i>	261
8.2.2	Banyaknya Pengiriman dan Penerimaan Paket Pos dan Surat Kilat di Kota Tebing Tinggi menurut Kecamatan, 2019 <i>Number of Parcel Post and Express Mail Sent and Received in Tebing Tinggi Municipality by Subdistrict, 2019 .....</i>	262
8.2.3	Banyaknya Pengiriman dan Penerimaan Paket Pos dan Surat Kilat di Kota Tebing Tinggi menurut Kecamatan, 2019 <i>Number of Parcel Post and Express Mail Sent and Received in Tebing Tinggi Municipality by Subdistrict, 2019 .....</i>	263
8.2.4	Banyaknya Pengiriman dan Penerimaan Wesel Pos di Kota Tebing Tinggi menurut Kecamatan, 2019 <i>Number of Postal Money Order Received and Sent in Tebing Tinggi Municipality by Subdistrict, 2019.....</i>	264
8.2.5	Jumlah Stasiun Radio Menurut Kepemilikan dan Frekwensinya di Kota Tebing Tinggi, 2019 <i>Number of Radio Station According to The Ownership and Frequency in Tebing Tinggi Municipality, 2019.....</i>	265

<b>9.</b>	<b>PERBANKAN, KOPERASI, DAN HARGA-HARGA/ BANKING, COOPERATIVE, AND PRICES</b>	
9.1	Posisi Simpanan Masyarakat dan Pinjaman yang Diberikan Dalam Rupiah dan Valas Pada Bank Umum dan BPR di Kota Tebing Tinggi (Juta Rupiah), 2016-2019 <i>Position of Private Deposit and Loans in Rupiahs and Foreign Currency of Commercial and Rural Banks in Tebing Tinggi Municipality (Miliom Rupiahs), 2016-2019.....</i>	274
9.2	Posisi Simpanan Masyarakat dalam Rupiah dan Valas pada Bank Umum dan BPR di Kota Tebing Tinggi (Juta Rupiah), 2016-2019 <i>Outstanding of Private Deposit in Rupiah and Foreign Currency of Commercial and Rural Banks by Its Type in Tebing Tinggi Municipality (Milion Rupiahs), 2016-2019.....</i>	275
9.3	Posisi Pinjaman yang diberikan dalam Rupiah dan Valas pada Bank Umum dan BPR menurut Jenis Penggunaan di Kota Tebing Tinggi (Juta Rupiah), 2016-2019 <i>Outstanding of Loan in Rupiah and Foreign Currency of Commercial and Rural Banks by Its Type in Tebing Tinggi Municipality (Milion Rupiahs), 2016-2019.....</i>	276
9.4	Posisi Pinjaman yang Diberikan Dalam Rupiah dan Valas Pada Bank Umum dan BPR menurut Sektor Ekonomi di Kota Tebing Tinggi (Juta Rupiah), 2016-2019 <i>Outstanding of Loan in Rupiah and Foreign Currency of Commercial and Rural Banks by Economic Sector in Tebing Tinggi Municipality (Milion Rupiahs), 2016-2019.....</i>	277
9.5	Banyaknya Nasabah dan Besarnya Nilai Pemberian Kredit serta Pelunasannya di Perum Pegadaian Kota Tebing Tinggi, 2019 <i>Number of Customer Credit Value, and Paid of Credit Value In Pownshop Service Office of Tebing Tinggi Municipality, 2019.....</i>	278
9.6	Perkembangan Operasional Perum Pegadaian Kota Tebing Tinggi, 2019 <i>Operational Progress of Pawnshop Service Of Tebing Tinggi Municipality, 2019.....</i>	279
9.7	Jumlah Koperasi dan Anggota Koperasi di Kota Tebing Tinggi Menurut Jenis Koperasi, 2019 <i>Number of Cooperatives and Cooperative Members in Tebing Tinggi Municipality by Its Type, 2019.....</i>	280

9.8	Besarnya Volume Usaha Koperasi dan Hasilnya di Kota Tebing Tinggi menurut Jenis Koperasi (Ribu Rupiah), 2019 <i>Omzet and Profit of Cooperatives in Tebing Tinggi Municipality by Its Type (Thousand Rupiahs), 2019</i> .....	281
9.9	Banyaknya Koperasi dan Posisi Simpanan di Kota Tebing Tinggi menurut Jenis Simpanan dan Koperasi (Ribu Rupiah), 2019 <i>Number of Cooperative Unit and Saving Position in Tebing Tinggi Municipality by Its Type (Thousand Rupiahs), 2019</i> .....	282
9.10	Banyaknya Koperasi dan Posisi Hutang Piutang Koperasi di Kota Tebing Tinggi menurut Jenis Koperasi (Ribu Rupiah), 2019 <i>Number of Cooperative Unit, Liability and Account Receivable Position in Tebing Tinggi Municipality by Its Type, 2019</i> .....	283
9.11	Jumlah Koperasi menurut Jenis Koperasi dan Kecamatan di Kota Tebing Tinggi, 2019 <i>Number of Cooperative by Type and Subdistrict in Tebing Tinggi Municipality, 2019</i> .....	284
9.12	Jumlah Koperasi di Kota Tebing Tinggi menurut Sektor, 2015-2019 <i>Number of Cooperative Unit in Tebing Tinggi Municipality by Sector, 2015-2019</i> .....	285
9.13	Banyaknya Unit Koperasi di Kota Tebing Tinggi menurut Kecamatan, 2015-2019 <i>Number of Cooperative Unit in Tebing Tinggi Municipality by Subdistrict, 2015-2019</i> .....	286
9.14	Simpanan Koperasi di Kota Tebing Tinggi menurut Kecamatan (Juta Rupiah), 2015-2019 <i>Cooperative Saving in Tebing Tinggi Municipality by Subdistrict (Milion Rupiahs), 2015 – 2019</i> .....	287
9.15	Jumlah Anggota Koperasi di Kota Tebing Tinggi menurut Kecamatan, 2015-2019 <i>Number of Cooperative Members in Tebing Tinggi Municipality by Subdistrict, 2015-2019</i> .....	288
9.16	Jumlah Anggota KUD di Kota Tebing Tinggi menurut Kecamatan, 2015-2019 <i>Number of Village Unit Cooperative Members in Tebing Tinggi Municipality by Subdistrict, 2015-2019</i> .....	289

<b>10.</b>	<b>PENGELUARAN PENDUDUK/POPULATION EXPENDITURE</b>	
10.1	Rata-rata Pengeluaran per Kapita Sebulan Menurut Kelompok Komoditas (rupiah) di Kota Tebing Tinggi, 2018 dan 2019 <i>Monthly Average Expenditure per Capita by Commodity Group (rupiahs) in Tebing Tinggi Municipality, 2018 and 2019</i> .....	296
10.2	Persentase Pengeluaran per Kapita Sebulan Menurut Kelompok Komoditas di Kota Tebing Tinggi, 2018 dan 2019 <i>Percentage of Monthly Expenditure per Capita by Commodity Group in Tebing Tinggi Municipality, 2018 and 2019</i> .....	297
10.3	Persentase Penduduk Menurut Golongan Pengeluaran Per Kapita Sebulan di Kota Tebing Tinggi, 2018 dan 2019 <i>Percentage of Population by Per Capita Spending Group a Month in Tebing Tinggi Municipality, 2018 and 2019</i> .....	298
<b>11.</b>	<b>PERDAGANGAN/TRADE</b>	
11.1	Banyaknya Perusahaan di Kota Tebing Tinggi menurut Bentuk Badan Hukum, 2015-2019 <i>Number of Enterprises in Tebing Tinggi Municipality by Legal Forms, 2015 -2019</i> .....	306
11.2	Banyaknya Pedagang di Kota Tebing Tinggi menurut Kecamatan, 2019 <i>Number of Seller in Tebing Tinggi Municipality by Subdistrict, 2019</i> .....	307
11.3	Banyaknya Surat Izin Perdagangan (SIUP) yang Dikeluarkan di Kota Tebing Tinggi menurut Jenis dan Golongan, 2019 <i>Number of Trading Licence Issued in Tebing Tinggi Municipality By Kind and Group, 2019</i> .....	308
11.4	Perkembangan Surat Izin Usaha Perdagangan (SIUP) dan Tanda Daftar Perusahaan (TDP) yang dikeluarkan di Kota Tebing Tinggi, 2011-2019 <i>Growth of Trading License And Verification Listed of Enterprise Issued in Tebing Tinggi Municipality, 2011 -2019</i> .....	309
11.5	Banyaknya Surat Izin Usaha Perdagangan (SIUP) dan Tanda Daftar Perusahaan (TDP) di Kota Tebing Tinggi menurut Skala Perusahaan, 2019 <i>Number of Trading License and Verification Listed of Enterprise Issued in Tebing Tinggi Municipality by Scale of Enterprise, 2019</i> .....	310



11.6	Banyaknya Fasilitas Pertokoan di Kota Tebing Tinggi menurut Jenisnya, 2015-2019 <i>Number of Shopping Facilities in Tebing Tinggi Municipality by Its Kind, 2015-2019</i> .....	311
11.7	Banyaknya Sarana Perdagangan menurut Jenisnya di Kota Tebing Tinggi, 2015-2019 <i>Number of Shopping Facilities by Its Kind in Tebing Tinggi Municipality, 2015-2019</i> .....	312
<b>12.</b>	<b>SISTEM NERACA REGIONAL/SYSTEM OF REGIONAL ACCOUNTS</b>	
12.1.	Produk Domestik Regional Bruto Atas Dasar Harga Berlaku Menurut Lapangan Usaha di Kota Tebing Tinggi (miliar rupiah), 2015–2019 <i>Gross Regional Domestic Product at Current Market Prices by Industry in Tebing Tinggi Municipality (bilion rupiahs), 2015–2019</i> .....	324
12.2	Produk Domestik Regional Bruto Atas Dasar Harga Konstan 2010 Menurut Lapangan Usaha di Kota Tebing Tinggi (miliar rupiah), 2015–2019 <i>Gross Regional Domestic Product at 2010 Constant Market Prices by Industry in Tebing Tinggi Municipality (bilion rupiahs), 2015–2019</i> .....	326
12.3	Distribusi Persentase Produk Domestik Regional Bruto Atas Dasar Harga Berlaku Menurut Lapangan Usaha di Kota Tebing Tinggi, 2015–2019 <i>Percentage Distribution of Gross Regional Domestic Product at Current Market Prices by Industry in Tebing Tinggi Municipality, 2015–2019</i> .....	328
12.4	Laju Pertumbuhan Produk Domestik Regional Bruto Atas Dasar Harga Konstan 2010 Menurut Lapangan Usaha di Kota Tebing Tinggi (persen), 2016–2019 <i>Growth Rate of Gross Regional Domestic Product at 2010 Constant Market Prices by Industry in Tebing Tinggi Municipality (percent), 2016–2019</i> .....	330
12.5	Indeks Implisit Produk Domestik Regional Bruto Kota Tebing Tinggi menurut Lapangan Usaha (Juta Rupiah), 2015-2019 <i>Implicit Index of Gross Regional Domestic Product of Tebing Tinggi Municipality by Industrial Origin (Million Rupiahs), 2015-2019</i> .....	332

12.6	<p>Produk Domestik Regional Bruto Atas Dasar Harga Berlaku Menurut Jenis Pengeluaran di Kota Tebing Tinggi (juta rupiah), 2015–2019 <i>Gross Regional Domestic Product at Current Market Prices by Type of Expenditure in Tebing Tinggi Municipality (million rupiahs), 2015–2019</i>.....</p>	334
12.7	<p>Produk Domestik Regional Bruto Atas Dasar Harga Konstan 2010 Menurut Jenis Pengeluaran di Kota Tebing Tinggi (juta rupiah), 2015–2019 <i>Gross Regional Domestic Product at 2010 Constant Market Prices by Type of Expenditure in Tebing Tinggi Municipality (million rupiahs), 2015–2019</i>.....</p>	335
<b>13. PERBANDINGAN ANTAR KABUPATEN/ KOTA/ REGENCY/MUNICIPAL COMPARISON</b>		
13.1	<p>Jumlah Penduduk Menurut Kabupaten/Kota di Provinsi Sumatera Utara (ribu), 2015–2019 <i>Population by Regency/Municipality in Sumatera Utara Province (thousand), 2015–2019</i>.....</p>	343
13.2	<p>Laju Pertumbuhan Produk Domestik Regional Bruto Atas Dasar Harga Konstan 2010 Menurut Kabupaten/ Kota di Provinsi Sumatera Utara (persen), 2016–2019 <i>Rate of Growth of Gross Regional Domestic Products at Constant 2010 Prices by Regency/Municipality in Sumatera Utara Province (percent), 2016–2019</i>.....</p>	344
13.3	<p>Jumlah Penduduk Miskin Menurut Kabupaten/ Kota di Provinsi Sumatera Utara (ribu), 2016–2019 <i>Number of Poor Population by Regency/Municipality in Sumatera Utara Province (thousand), 2016–2019</i>.....</p>	345
13.4	<p>Indeks Pembangunan Manusia Menurut Kabupaten/ Kota di Provinsi Sumatera Utara, 2015–2019 <i>Human Development Index by Regency/Municipality in Sumatera Utara Province, 2015–2019</i>.....</p>	346

13.5	Rumah Tangga dan Rata-rata Banyaknya Anggota Rumah Tangga Menurut Kabupaten/Kota di Provinsi Sumatera Utara, 2019 <i>Number of Households and Average Household Size by Regency/ Municipality in Sumatera Utara Province, 2019</i> .....	346
13.6	Jumlah Penduduk menurut Jenis Kelamin, Rasio Jenis Kelamin dan Kabupaten/Kota (jiwa) , 2019 <i>Number of Population by Type of Sex, Sex Ratio and Regency/ Municipality (person), 2019</i> .....	347
13.7	Garis Kemiskinan, Jumlah, dan Persentase Penduduk Miskin Menurut Kabupaten/Kota, 2019 <i>Poverty Line, Number, and Percentage of Poor People by Regency/ Municipality, 2019</i> .....	348
13.8	Produk Domestik Regional Bruto Atas Dasar Harga Berlaku Menurut Kabupaten/Kota (miliar rupiah), 2016 – 2019 <i>Gross Regional Domestic Product at Current Market Prices by Regency/Municipality (billion rupiahs), 2016 - 2019</i> .....	350
13.9	Produk Domestik Regional Bruto Atas Dasar Harga Konstan 2010 Menurut Kabupaten/Kota (miliar rupiah), 2016 - 2019 <i>Gross Regional Domestic Product at Constant Market Prices by Regency/Municipality (billion rupiahs), 2016 - 2019</i> .....	351
13.10	Presentase Kontribusi Terhadap Jumlah Produk Domestik Regional Bruto Seluruh Kabupaten/Kota (persen), 2016 - 2019 <i>Percentage of Contribution to The Total Gross Regional Domestic Product by Regency/Municipality, 2016- 2019</i> .....	352
13.11	Produk Domestik Regional Bruto Per Kapita menurut Kabupaten/Kota Atas Dasar Harga Berlaku (rupiah), 2017 - 2019 <i>Gross Regional Domestic of Product Percapita by Regency/ Municipality at Current Market Prices (rupiahs), 2017 - 2019</i> .....	353
13.12	Produk Domestik Regional Bruto Per Kapita menurut Kabupaten/ Kota Atas Dasar Harga Konstan 2010 (rupiah), 2017 - 2019 <i>Gross Regional Domestic of Product Percapita by Regency/ Municipality at 2010 Constant Market Prices (rupiah), 2017 - 2019</i> .....	354

## DAFTAR GAMBAR/LIST OF FIGURES

		Halaman Page
1.1	Luas Daerah menurut Kecamatan di Kota Tebing Tinggi (%), 2019 <i>Area of Subdistrict in Tebing Tinggi Municipality (%), 2019</i> .....	7
2.1	Jumlah Lingkungan menurut Kecamatan di Kota Tebing Tinggi (%), 2019 <i>Number of Smallest Area by Subdistrict in Tebing Tinggi Municipality (%), 2019</i> .....	23
3.1	Piramida Penduduk Kota Tebing Tinggi, 2019 <i>The Pyramide of Tebing Tinggi Municipality Population 2019</i> .....	63
4.1	Jumlah Kasus 10 Penyakit Terbanyak di Kota Tebing Tinggi (%), 2019 <i>Ten Highest Number of Cases of Diseases in Tebing Tinggi Municipality (%), 2019</i> .....	88
5.1	Persentase Produksi Tanaman Biofarmaka di Kota Tebing Tinggi (%), 2019 <i>Production of Medicinal Plants in Tebing Tinggi Municipality(%), 2019</i>	170
6.1	Persentase Pelanggan PDAM menurut Jenis Konsumen di Kota Tebing Tinggi (%), 2019 <i>Percentage of State Drinking Water Company's Customer by Kind in Tebing Tinggi Municipality (%), 2019</i> .....	224
7.1	Jumlah Kamar, dan Tempat Tidur Hotel yang Tersedia di Kota Tebing Tinggi, 2014-2019 <i>Hotel Rooms and Beds Available in Tebing Tinggi Municipality, 2014-2019</i> .....	241
8.1	Banyaknya Kendaraan Bermotor yang Mendaftar menurut Jenis Kendaraan di Kota Tebing Tinggi, 2016-2019 <i>Number of Vehicle in Tebing Tinggi Municipality by Type (unit), 2016 - 2019</i> .....	252
9.1	Jumlah Koperasi menurut Jenis Koperasi dan Kecamatan di Kota Tebing Tinggi, 2019 <i>Number of Cooperative by Type and Subdistrict in Tebing Tinggi Municipality, 2019</i> .....	273

10.1	Rata-rata Pengeluaran per Kapita Sebulan Menurut Kelompok Komoditas (rupiah) di Kota Tebing Tinggi, 2018 dan 2019 <i>Monthly Average Expenditure per Capita by Commodity Group (rupiahs) in Tebing Tinggi Municipality, 2018 and 2019</i> .....	295
11.1	Banyaknya Perusahaan di Kota Tebing Tinggi menurut Bentuk Badan Hukum (%), 2019 <i>Number of Enterprises in Tebing Tinggi Municipality by Legal Forms (%), 2019</i> .....	305
12.1	Laju Pertumbuhan Produk Domestik Regional Bruto Atas Dasar Harga Konstan 2010 Menurut Lapangan Usaha di Kota Tebing Tinggi (persen), 2015–2019 <i>Growth Rate of Gross Regional Domestic Product at 2010 Constant Market Prices by Industry in Tebing Tinggi Municipality (percent), 2015–2019</i> .....	323
13.1	10 Kabupaten/Kota dengan IPM Tertinggi di Provinsi Sumatera Utara, 2019 <i>Ten Highest of Regency/Municipality by HDI in Sumatera Utara Province, 2019</i> .....	342

## PENJELASAN UMUM/EXPLANATORY NOTES

Tanda-tanda, satuan-satuan, dan lain-lainnya yang digunakan dalam publikasi ini adalah sebagai berikut:

*Symbols, measurement units, and acronyms which are used in this publication, are as follows:*

### 1. TANDA-TANDA/SYMBOLS

Data tidak tersedia/Data not available .....	: ...
Tidak ada atau nol /Null or zero .....	: -
Data dapat diabaikan/Data negligible .....	: 0
Tanda decimal/Decimal point .....	: ,
Data tidak dapat ditampilkan/Not applicable .....	: NA
Angka estimasi/Estimated figures .....	: e
Angka diperbaiki/Revised figures .....	: r
Angka sementara/Preliminary figures .....	: x
Angka sangat sementara/Very preliminary figures .....	: xx
Angka sangat sangat sementara/Very very preliminary figures .....	: xxx

### 2. SATUAN/UNITS

barel/barrel .....	: 158,99 liter/litres = 1/6,2898 m <sup>3</sup>
hektar (ha)/hectare (ha) .....	: 10 000 m <sup>2</sup>
kilometer (km)/kilometres (km) .....	: 1 000 meter/meters (m)
knot/knot .....	: 1,8523 km/jam (km/hour)
kuintal/quintal .....	: 100 kg
KWh .....	: 1 000 Watt hour
MWh .....	: 1 000 KWh
liter (untuk beras)/litre (for rice) .....	: 0,80 kg
MMSCF .....	: 1/35,3 m <sup>3</sup>
metrik ton (m.ton)/metric ton (m. ton) .....	: 0,98421 long ton = 1 000 kg
ons/ounce .....	: 28,31 gram/grams
ton .....	: 1 000 kg

Satuan lain: buah, dus, butir, helai/lembar, kaleng, batang, pulsa, ton kilometer (ton-km), jam, menit, persen (%).

*Other units: unit, pack, pieces, sheet, tin, pulse, ton-kilometres(ton-km), hour, minute, percent (%).*

Perbedaan angka di belakang koma disebabkan oleh pembulatan angka.  
*The difference in decimal numbers is caused by rounding.*



## DAFTAR SINGKATAN/ LIST OF ABBREVIATIONS

SI	: Stasiun Iklim
SIMPK	: Stasiun Meteorologi Pertanian Khusus
t.t	: Tempat tidur
BCG	: Bacillus Calmette Guerin
DPT	: Difteri, Pertusis, Tetanus
TT	: Tetanus Toxoid
IOT	: Industri Obat Tradisional/ <i>Traditional Medicine Industry</i>
IKOT	: Industri Kecil Obat Tradisional/ <i>Traditional Medicine Small</i>
Alkes	: Alat kesehatan/ <i>Health Kits</i>
PKRT	: Perbekalan Kesehatan Rumah tangga/ <i>Household Health Logistics</i>
Kompl	: Komplemen/ <i>Complement</i>
IRTP	: Industri Pangan Produksi Rumah Tangga/ <i>Foods Home Industry</i>
PBF	: Pedagang Besar Farmasi/ <i>Pharmacy Whole-seller</i>
GFK	: Gudang Farmasi Kab/Kota/Regency/ <i>Municipality Pharmacy Warehouse</i>
RB	: Rumah Bersalin/ <i>Delivery House</i>
Pustu	: Puskesmas pembantu/ <i>Auxiliary Public Health Center</i>
BP	: Balai Pengobatan/ <i>Polyclinic</i>
TPS	: Tempat Pembuangan Sementara / <i>landfill</i>
Jamkesmas	: Jaminan kesehatan masyarakat miskin/ <i>Poor public health insurance</i>
PJKMU	: Program Jaminan Kesehatan Masyarakat Umum
SIUP	: Surat Ijin Usaha Perdagangan/ <i>Trading Permission Letter</i>
TDP	: Tanda Daftar Perusahaan/ <i>Company Registration Identity</i>
API	: Angka Pengenal Importir/ <i>Importer's Identity Number</i>





## Statistik Kunci, 2017–2019 Key Statistics, 2017–2019

Rincian/Description	Satuan/Unit	2017	2018	2019
(1)	(2)	(3)	(4)	(5)
<b>SOSIAL/SOCIAL</b>				
Penduduk <sup>1</sup> /Population <sup>1</sup>	jiwa/people	160 686	162,581	164 402
Tingkat Partisipasi Angkatan Kerja -TPAK <sup>2,3</sup> <i>Labour Force Participation Rate-LFPR<sup>2,3</sup></i>	%	63,35	68,61	66,72
Tingkat Pengangguran Terbuka-TPT <sup>2</sup> <i>Unemployment Rate-UR<sup>2</sup></i>	%	9,73	7,23	8,60
Penduduk Miskin <sup>5</sup> /Poor People <sup>4</sup>	ribu orang/ thousand people	19,06	16,64	16,30
Indeks Pembangunan Manusia-IPM <sup>5</sup> <i>Human Development Index<sup>5</sup></i>	–	73,90	74,50	75,08
<b>EKONOMI/ECONOMIC</b>				
Produk Domestik Regional Bruto (PDRB) Harga Berlaku <sup>6</sup> <i>Gross Regional Domestic Bruto (GRDP) at Current Price<sup>6</sup></i>	milyar rupiah billion rupiahs	5 123,02	5 512,52	5 924,20
Laju Pertumbuhan Ekonomi <sup>8</sup> /Economic Growth <sup>7</sup>	%	5,14	5,17	5,15
PDRB Harga Konstan/ GRDP at Constant Price	milyar rupiah billion rupiahs	3 575,50	3 760,50	3 954,03

- Catatan/Notes: <sup>1</sup> Hasil proyeksi penduduk Indonesia 2010–2035 (pertengahan tahun/Juni)/*The result of Indonesia population projection 2010–2035 (mid year/June)*
- <sup>2</sup> Kondisi Agustus/Condition at August
- <sup>3</sup> Menggunakan penimbang hasil proyeksi penduduk tahun 2010–2035/Weighted by the 2010–2035 population projection
- <sup>4</sup> Kondisi Maret/Condition at March
- <sup>5</sup> Sejak tahun 2010, IPM dihitung dengan metode baru. Komponen IPM metode baru adalah angka harapan hidup saat lahir, harapan lama sekolah, rata-rata lama sekolah, dan pengeluaran per kapita/Since 2010, HDI was calculated using new method. New HDI component are life expectancy at birth, expected years of schooling, means years of schooling, and expenditure per capita
- <sup>6</sup> Mulai tahun 2010 mengadopsi System of National Account 2008 (SNA 2008)/Since 2010 is in line with System of National Account 2008 (SNA 2008)
- <sup>7</sup> Menggunakan tahun dasar 2010 (2010=100)/Using 2010 base year (2010=100)
- <sup>8</sup> Menggunakan proyeksi penduduk berdasarkan hasil SP2010/Using population projection based on SP2010



**BAB**  
Chapter

**01**

**GEOGRAFI DAN IKLIM**  
*Geography and Climate*



KEADAAN GEOGRAFIS  
KOTA TEBING TINGGI **2019**

**LUAS WILAYAH**  
**38,438** km<sup>2</sup>



**35** **KELURAHAN**



**179** **LINGKUNGAN**



**11,3** **RATA-RATA JUMLAH HARI HUJAN**





**PENJELASAN TEKNIS**

1. Secara astronomis, Indonesia terletak antara 6°08' Lintang Utara dan 11°15' Lintang Selatan dan antara 94°45'–141°05' Bujur Timur dan dilalui oleh garis ekuator atau garis khatulistiwa yang terletak pada garis lintang 0°.
2. Berdasarkan posisi geografisnya, negara Indonesia memiliki batas-batas: Utara-Negara Malaysia, Singapura, Filipina, dan Laut Cina Selatan; Selatan - Negara Australia dan Samudera Hindia; Barat-Samudera Hindia; Timur-Negara Papua Nugini, Timor Leste, dan Samudera Pasifik.
3. Indonesia terdiri dari 34 provinsi yang terletak di lima pulau besar dan empat kepulauan, yaitu:
  - Pulau Sumatera: Aceh, Sumatera Utara, Sumatera Barat, Riau, Jambi, Sumatera Selatan, Bengkulu, dan Lampung.
  - Kepulauan Riau: Kepulauan Riau.
  - Kepulauan Bangka Belitung: Kepulauan Bangka Belitung.
  - Pulau Jawa: DKI Jakarta, Jawa Barat, Banten, Jawa Tengah, DI Yogyakarta, dan Jawa Timur.
  - Kepulauan Nusa Tenggara (Sunda Kecil): Bali, Nusa Tenggara Barat, dan Nusa Tenggara Timur.
  - Pulau Kalimantan: Kalimantan Barat,

**TECHNICAL NOTES**

1. *Astronomically, Indonesia is located between 6°08' North latitude and 11°15' South latitude, and between 94°45' and 140°05' East longitude and lies on equator line located at 0° latitude line.*
2. *In terms of geographic position, Indonesia has boundaries as follows: North - Malaysia, Singapore, Philippines, and South China Sea; South - Australia and Indian Ocean; West - Indian Ocean; East - Papua New Gunea, Timor Leste, and Pasific Ocean.*
3. *Indonesia has 34 provinces spreading over five main islands and four archipelagos. These include:*
  - *Sumatera Island: Aceh, Sumatera Utara, Sumatera Barat, Riau, Jambi, Sumatera Selatan, Bengkulu, and Lampung.*
  - *Riau Archipelago: Kepulauan Riau.*
  - *Bangka Belitung Archipelago: Kepulauan Bangka Belitung.*
  - *Jawa Island: DKI Jakarta, Jawa Barat, Banten, Jawa Tengah, DI Yogyakarta, and Jawa Timur.*
  - *Nusa Tenggara Archipelago (Sunda Kecil): Bali, Nusa Tenggara Barat, and Nusa Tenggara Timur.*
  - *Kalimantan Island: Kalimantan Barat, Kalimantan Tengah, Kalimantan Selatan, Kalimantan Timur and*

- Kalimantan Tengah,  
Kalimantan Selatan,  
Kalimantan Timur, dan  
Kalimantan Utara.
- Pulau Sulawesi: Sulawesi Utara, Gorontalo, Sulawesi Tengah, Sulawesi Selatan, Sulawesi Barat, dan Sulawesi Tenggara.
  - Kepulauan Maluku: Maluku dan Maluku Utara.
  - Pulau Papua: Papua dan Papua Barat.

*Kalimantan Utara.*

- *Sulawesi Island: Sulawesi Utara, Gorontalo, Sulawesi Tengah, Sulawesi Selatan, Sulawesi Barat, and Sulawesi Tenggara.*
- *Maluku Archipelago: Maluku and Maluku Utara.*
- *Papua Island: Papua and Papua Barat.*

<https://tebingtinggikota.bps.go.id>

**ULASAN**

Kota Tebing Tinggi adalah salah satu dari tujuh kota yang ada di Provinsi Sumatera Utara, yang berjarak sekitar 78 kilometer dari Kota Medan. Kota Tebing Tinggi terletak pada 3°19'00"- 3°21'00" Lintang Utara dan 98°11'- 98°21' Bujur Timur. Kota Tebing Tinggi berada di bagian tengah Kecamatan Tebing Tinggi Kabupaten Serdang Bedagai yang dibatasi oleh PTPN III Rambutan di sebelah Utara, PT. Socfindo Kebun Tanah Besih di sebelah Timur, PTPN III Kebun Pabatu di sebelah Selatan, dan PTPN III Kebun Gunung Pamela Bandar Bejambu di sebelah Barat.

Hingga Desember 2019, Kota Tebing Tinggi terdiri dari 5 kecamatan dan 35 kelurahan dengan luas wilayah 38,438 km<sup>2</sup>. Kecamatan Padang Hilir merupakan kecamatan yang terluas dengan luas 11,441 km<sup>2</sup> atau 29,76 persen dari luas Kota Tebing Tinggi. Sebagian besar (45,55 persen) lahan di Kota Tebing Tinggi digunakan sebagai lahan pertanian.

Kota Tebing Tinggi terletak di dataran rendah Pulau Sumatera dengan ketinggian 18-34 m di atas permukaan laut.

Selama tahun 2019, Kota Tebing Tinggi mengalami hari hujan sebanyak 130 hari dengan curah hujan berkisar antara 7-288 mm. Curah hujan tertinggi terjadi pada bulan Oktober dengan curah hujan 288 mm. Hari

**DESCRIPTION**

*Tebing Tinggi Municipality is one of seven cities in North Sumatera Province, distance from Medan City about 78 Km. Tebing Tinggi are located between 3°19'00" - 3°21'00" North Latitude and 98°11' - 98°21' East Longitude. Location of this city was in the middle of Tebing Tinggi Subdistrict, Serdang Bedagai Regency, in the northern with PTPN III Rambutan, in the eastern with PT. Socfindo Kebun Tanah Besih, in southern with PTPN III Kebun Pabatu, and PTPN III Kebun Gunung Pamela Bandar Bejambu in the western.*

*Until Desember 2019 Tebing Tinggi Municipality divided in Five Districts and 35 suburbans, with 38.438 km<sup>2</sup> area. Subdistrict with greatest area is Padang Hilir with 11.441 km<sup>2</sup> or 29.76 percent from total area of Tebing Tinggi Municipality. The Most (45.55 percent) area used for agriculture.*

*Tebing Tinggi Municipality located in lowland of Sumatera Island with height 18-34 m above sea level.*

*During 2019, Tebing Tinggi Municipality have 130 rainy days with rainfall volume about 8 to 288 mm. The highest rainfall volume happened Oktober with 288 mm rainfall volume.*



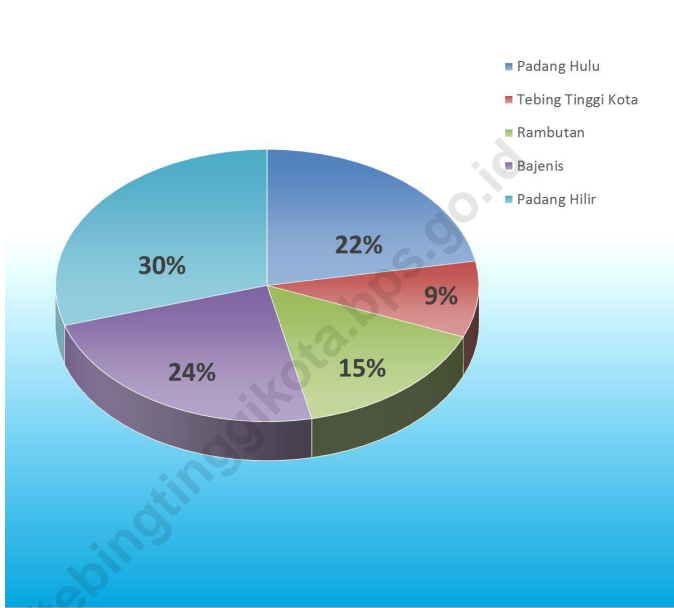
hujan terbanyak bulan Oktober yaitu selama 19 hari.

*The highest rainy days in October with 19 rainy days.*

<https://tebingtinggikota.bps.go.id>

**Gambar** 1.1  
**Figures**

**Luas Daerah menurut Kecamatan di Kota Tebing Tinggi (%) , 2019**  
**Area of Subdistrict in Tebing Tinggi Municipality (%) , 2019**



Sumber/Source : <sup>1</sup> Berdasarkan Peraturan Menteri Dalam Negeri Nomor 137 Tahun 2017 tanggal 29 Desember 2017/Based on Minister of Home Affairs Regulation Number 137/2017, December 29, 2017

<sup>2</sup> Berdasarkan informasi Kementerian Dalam Negeri Tahun 2018/Based on information from Ministry of Home Affairs, 2018

## 1.1 KEADAAN GEOGRAFI GEOGRAPHY CONDITION

**Tabel** 1.1.1 **Luas Daerah dan Jumlah Pulau Menurut Kecamatan di Kota Tebing Tinggi, 2019**  
**Table** 1.1.1 **Total Area and Number of Islands by Subdistrict in Tebing Tinggi Municipality, 2019**

Kecamatan <i>Subdistrict</i>	Ibukota Kecamatan <i>Capital of Subdistrict</i>	Luas <i>Total Area</i> (km <sup>2</sup> /sq.km)
(1)	(2)	(3)
Padang Hulu	Pabatu	8,51
Tebing Tinggi Kota	Mandailing	3,47
Rambutan	Tanjung Marulak	5,94
Bejenis	Teluk Karang	9,08
Padang Hilir	Tebing Tinggi	11,44
<b>Tebing Tinggi Kota</b>	-	<b>38,44</b>

Lanjutan Tabel/*Continued Table 1.1.1*

Kecamatan <i>Subdistrict</i>	Persentase terhadap Luas Kota <i>Percentage to Municipal Area</i>	Jumlah Pulau <i>Number of Islands</i>
(1)	(4)	(5)
Padang Hulu	22,14	-
Tebing Tinggi Kota	9,04	-
Rambutan	15,44	-
Bejenis	23,62	-
Padang Hilir	29,76	-
<b>Tebing Tinggi Kota</b>	<b>100,00</b>	<b>-</b>

Catatan/*Note*: <sup>1</sup> Berdasarkan Peraturan Menteri Dalam Negeri Nomor 137 Tahun 2017 tanggal 29 Desember 2017/*Based on Minister of Home Affairs Regulation Number 137/2017, December 29, 2017*

<sup>2</sup> Berdasarkan informasi Kementerian Dalam Negeri Tahun 2018/*Based on information from Ministry of Home Affairs, 2018*

Sumber/*Source*: Kementerian Dalam Negeri/*Ministry of Home Affairs*

**Tabel** 1.1.2 **Tinggi Wilayah dan Jarak ke Ibukota Menurut Kecamatan di Kota Tebing Tinggi, 2019**  
**Altitude and Distance to the Capital Municipality by Subdistrict in Tebing Tinggi Municipality, 2019**

Kecamatan Subdistrict	Tinggi Wilayah (mdpl) Altitude (m a.s.l)	Jarak ke Ibukota Kota Distance to the Capital of Municipality
(1)	(2)	(3)
Padang Hulu	33	6,0
Tebing Tinggi Kota	34	1,5
Rambutan	30	4,5
Bejenis	18	5,0
Padang Hilir	33	3,5
<b>Tebing Tinggi Kota</b>	-	-

Catatan/Note: <sup>1</sup> Berdasarkan Peraturan Menteri Dalam Negeri Nomor 137 Tahun 2017 tanggal 29 Desember 2017/*Based on Minister of Home Affairs Regulation Number 137/2017, December 29, 2017*

<sup>2</sup> Berdasarkan informasi Kementerian Dalam Negeri Tahun 2018/*Based on information from Ministry of Home Affairs, 2018*

Sumber/Source: Kementerian Dalam Negeri/*Ministry of Home Affairs*

**Tabel 1.1.3** Lokasi dan Keadaan Geografis Kota Tebing Tinggi  
**Table 1.1.3** Location and Geographical Condition of Tebing Tinggi Municipality

1.	Letak Tebing Tinggi <i>Geographical of Tebing Tinggi</i>	3°19'00" - 3°21'00" Lintang Utara / <i>North Latitude</i> 98°11' - 98°21' Bujur Timur/ <i>East Longitude</i>
2.	Luas Wilayah/ <i>Area</i>	38,438 km <sup>2</sup> (termasuk perluasan wilayah sebesar 59,9 Ha di Kecamatan Rambutan)
3.	Ketinggian di atas permukaan laut <i>Heights above Sea Level</i>	18 - 34 m
4.	Batas-batas/ <i>Borders</i>	
	Sebelah Utara/ <i>Northern</i>	PTPN III Kebun Rambutan Kecamatan Tebing Tinggi Kabupaten Serdang Bedagai
	Sebelah Timur/ <i>Eastern</i>	PT. Socfindo Kebun Tanah Besih Kecamatan Tebing Tinggi Kabupaten Serdang Bedagai
	Sebelah Selatan/ <i>Southern</i>	PTPN III Kebun Pabatu Kecamatan Tebing Tinggi Kabupaten Serdang Bedagai
	Sebelah Barat/ <i>Western</i>	PTPN III Kebun Bandar Bejambu Kecamatan Tebing Tinggi Kabupaten Serdang Bedagai

Catatan/*Note:*

Sumber/*Source:* Bagian Administrasi Pemerintah Kota Tebing Tinggi/*Government Department of Tebing Tinggi Municipality*

**Tabel 1.1.4** Luas Kecamatan dan Persentase terhadap Luas Kota Tebing Tinggi menurut Kelurahan, 2019  
**Table 1.1.4** Subdistrict Area and Its Percentage to Tebing Tinggi Municipality Area by Suburban, 2019

Kecamatan Subdistrict	Kelurahan Suburban	Luas Area (km <sup>2</sup> )	Rasio terhadap Luas Kecamatan Ratio on Subistrict Area (%)	Rasio terhadap Luas Kota Tebing Tinggi Ratio on Tebing Tinggi Area (%)
(3)	(4)			
<b>Padang Hulu</b>		<b>8,5110</b>	<b>100,00</b>	
	Pabatu	1,1633	13,67	3,03
	Lubuk Baru	1,4011	16,46	3,65
	Persiakan	0,9020	10,60	2,35
	Bandar Sono	1,3970	16,41	3,64
	Tualang	1,1320	13,30	2,95
	Lubuk Raya	1,0189	11,97	2,65
	Padang Merbau	1,4967	17,59	3,89
<b>Rambutan</b>		<b>5,9350</b>	<b>100,00</b>	
	Rantau Laban	0,1163	1,96	0,30
	Sri Padang	0,6130	10,33	1,59
	Karya Jaya	2,2920	38,62	5,96
	Lalang	0,8970	15,12	2,33
	Tanjung Marulak	0,4819	8,12	1,25
	Tanjung Marulak Hilir	0,6531	11,00	1,69
	Mekar Sentosa	0,8817	14,85	2,29
<b>Padang Hilir</b>		<b>11,4410</b>	<b>100,00</b>	
	Bagelen	1,9123	16,72	4,97
	Tebing Tinggi	3,5738	31,24	9,29
	Tambangan	1,3734	12,00	3,57
	Satria	0,5890	5,15	1,53
	Deblod Sundoro	0,6247	5,46	1,63
	Damar Sari	0,9762	8,53	2,54
	Tambangan Hulu	2,3916	20,90	6,22

Lanjutan Tabel/*Continued Table* 1.1.4

Kecamatan Subdistrict	Kelurahan Suburban	Luas Area (km <sup>2</sup> )	Rasio terhadap Luas Kecamatan Ratio on Subistrict Area (%)	Rasio terhadap Luas Kota Tebing Tinggi Ratio on Tebing Tinggi Area (%)
(3)	(4)			
<b>Tebing Tinggi Kota</b>		<b>3,4730</b>	<b>100,00</b>	
	Mandailing	0,2420	6,97	0,63
	Pasar Gambir	0,3340	9,62	0,87
	Rambung	0,7220	20,78	1,88
	TebingTinggi Lama	0,4800	13,82	1,25
	Pasar Baru	0,2820	8,12	0,73
	Badak Bejuang	0,4330	12,47	1,13
	Bandar Utama	0,9800	28,22	2,55
<b>Bajenis</b>		<b>9,0780</b>	<b>100,00</b>	
	Bulian	1,5010	16,54	3,90
	Pelita	1,2960	14,28	3,37
	Durian	1,4040	15,46	3,65
	Bandar Sakti	0,7810	8,61	2,03
	Teluk Karang	0,3617	3,98	0,94
	Pinang Mancung	1,2683	13,97	3,30
	Berohol	2,4660	27,16	6,42

Catatan/*Note:*Sumber/*Source:* Bagian Administrasi Pemerintah Kota Tebing Tinggi/*Government Department of Tebing Tinggi Municipality*



**Tabel 1.1.5** Luas Lahan Kota Tebing Tinggi menurut Penggunaan, 2019  
**Table 1.1.5** Area of Tebing Tinggi Municipality by Usage, 2019

Kecamatan Subdistrict	Luas Lahan	
	ha	%
(1)	(2)	(3)
Pemukiman <i>Residences</i>	1 580,00	40,04
Sarana Sosekbud <i>Social, Economy, Culture Facilities</i>	139,90	3,54
Perhubungan (Jalan Umum & Kereta Api) <i>Transportations</i>	-	-
Pertanian (sawah, tegalan/kebun) <i>Agriculture</i>	234,45	5,94
Industri <i>Industries</i>	41,53	1,05
Semak Belukar <i>Underbrush</i>	150,18	4,03
Lain-lain (termasuk rawa-rawa) <i>Others (including swamps)</i>	-	-
<b>Jumlah/Total</b>	<b>2 146,06</b>	<b>54,6</b>

Catatan/Note:

Sumber/Source: Kantor Pertanahan Kota Tebing Tinggi / National Land Representative Office of Tebing Tinggi Municipality

## 1.2 KEADAAN IKLIM CLIMATE CONDITION

**Tabel 1.2.1** Rata-rata Jumlah Hujan dan Curah Hujan Setiap Bulan di Kota Tebing Tinggi, 2019  
*Average Rainfall and Number of Rainy Days by Month in Tebing Tinggi Municipality, 2019*

Bulan Month	Hari Hujan Rainfall	Curah Hujan Rainy Days
(1)	(3)	(4)
Januari/January	8	100
Februari/February	9	90
Maret/March	2	7
April/April	11	57
Mei/May	14	191
Juni/June	10	82
Juli/July	10	168
Agustus/August	10	141
September/September	14	99
Oktober/October	19	288
November/November	13	162
Desember/December	10	50
<b>Rata-rata/Average</b>	<b>130</b>	<b>1 435</b>

Catatan/Note:

Sumber/Source: Stasiun Hujan No. 140 PTPN 3 Kebun Rambutan/PTPN 3 Kebun Rambutan No. 140 Climatology Station






Lebih Dari

50%

Aparatur Sipil Negara  
Berpendidikan  
Diploma dan  
Sarjana



Jumlah PNS dengan  
jumlah terendah  
Sekretariat KPU  
4 orang

Jumlah PNS Terbanyak\*  
RSUD DR. H. Kumpulan  
Pane  
288 orang





**PENJELASAN TEKNIS**

1. Daerah (DPRD) dipilih melalui pemilihan umum (pemilu) dan dilantik dalam masa jabatan lima tahun.
2. Susunan pemerintahan Republik Indonesia periode 2014–2019 terdiri dari presiden, wakil presiden, lembaga tinggi negara, kementerian, setingkat menteri, dan Lembaga Pemerintahan Non Kementerian (LPNK).
3. Lembaga tinggi negara terdiri dari Majelis Permusyawaratan Rakyat (MPR), Dewan Perwakilan Rakyat (DPR), Badan Pemeriksa Keuangan (BPK), dan Mahkamah Agung (MA), Dewan Perwakilan Daerah (DPD), Mahkamah Konstitusi (MK), dan Komisi Yudisial (KY).
4. Kementerian terdiri dari kementerian koordinator dan kementerian.
5. Kementerian koordinator terdiri dari bidang politik, hukum, dan keamanan (Polhukam), bidang perekonomian, bidang pembangunan manusia dan kebudayaan, dan bidang kemaritiman.
6. Kementerian terdiri dari Kementerian Sekretaris Negara, Kementerian Dalam Negeri, Kementerian Luar Negeri, Kementerian Perencanaan Pembangunan Nasional/Bappenas, Kementerian Pertahanan, Kementerian Hukum dan Hak Asasi Manusia,

**TECHNICAL NOTES**

1. *Regional House of Representatives (DPRD) members are elected through a general election and appointed for a five-years membership.*
2. *The government structure of the Republic of Indonesia period 2009–2014 consists of president, vice president, state supreme agencies, ministries, ministerial level institutions, and non-ministerial institutions.*
3. *State supreme agencies consist of The People's Consultative Assembly, The House of Representative, The Audit Board of the Republic of Indonesia, Supreme Court, Local Councils, Constitutional Court, and Judicial Commission.*
4. *Ministries consist of coordinating ministry and departmental ministry*
5. *Coordinating ministries consist of Coordinating Ministry for Political, Legal, and Security Affairs, Coordinating Ministry for the Economy, Coordinating Ministry for Maritime Affairs, and Coordinating Ministry for Human Development and Culture.*
6. *Departmental Ministries consist of State Secretary; Ministry of Home Affairs; Ministry of Foreign Affairs; Ministry of National Development Planning/Chairperson of National Development Planning Agency; Ministry of Defense; Ministry of*

- Kementerian Keuangan, Kementerian Energi dan Sumber Daya Mineral, Kementerian Perindustrian, Kementerian Perdagangan, Kementerian Pertanian, Kementerian Perhubungan, Kementerian Kelautan dan Perikanan, Kementerian Ketenagakerjaan, Kementerian Badan Usaha Milik Negara, Kementerian Koperasi dan UKM, Kementerian Pekerjaan Umum dan Perumahan Rakyat, Kementerian Lingkungan Hidup dan Kehutanan, Kementerian Agraria dan Tata Ruang/Badan Pertanahan Nasional, Kementerian Kesehatan, Kementerian Kebudayaan dan Pendidikan Dasar Menengah, Kementerian Sosial, Kementerian Agama, Kementerian Pariwisata, Kementerian Komunikasi dan Informatika, Kementerian Pendayagunaan Aparatur Negara dan Reformasi Birokrasi, Kementerian Pemuda dan Olahraga, Kementerian Desa, Pembangunan Daerah Tertinggal dan Transmigrasi, Kementerian Riset Teknologi dan Pendidikan Tinggi, dan Kementerian Pemberdayaan Perempuan dan Perlindungan Anak.
7. Setingkat Menteri terdiri dari Kejaksaan Agung, Tentara Nasional Indonesia, dan Kepolisian Negara Republik Indonesia
  8. Lembaga Pemerintah Non *Justice and Human Rights; Ministry of Finance; Ministry of Energy and Mineral Resources; Ministry of Industry; Ministry of Trade; Ministry of Agriculture; Ministry of Transportation; Ministry of Maritime Affairs and Fisheries; Ministry of Manpower; Ministry of State Owned Enterprises; Ministry of Cooperatives and Small and Medium Enterprises; Ministry of Public Works and Public Housing; Ministry of Environment and Forestry; Ministry of Agrarian Affairs and Spatial Planning/National Land Agency; Ministry of Health; Ministry of Culture and Elementary & Secondary Education; Ministry of Social Services; Ministry of Religious Affairs; Ministry of Tourism; Ministry of Communication and Informatics; Ministry of Empowerment of State Apparatus and Bureaucracy Reform; Ministry of Youth and Sports Affairs; Ministry of Village Development, Disadvantaged Regions and Transmigration; Ministry of Research, Technology, and Higher Education; and Ministry of Women Empowerment and Child Protection.*
  7. *Ministerial Level Officials consist of, Attorney General, Indonesian National Defense Force, and Indonesian National Police.*
  8. *Non Ministerial Institutions consist of National Archive of the Republic of Indonesia, State Intelligence Board, National Civil Service Agency, National Population and*

Kementerian terdiri dari Arsip Nasional Republik Indonesia, Badan Intelijen Negara, Badan Kepegawaian Negara, Badan Kependudukan dan Keluarga Berencana Nasional, Badan Koordinasi Penanaman Modal, Badan Informasi Geospasial, Badan Meteorologi, Klimatologi, dan Geofisika, Badan Narkotika Nasional, Badan Nasional Penanggulangan Bencana, Badan Nasional Penanggulangan Terorisme, Badan Nasional Penempatan dan Perlindungan Tenaga Kerja Indonesia, Badan Pengawasan Obat dan Makanan, Badan Pengawasan Tenaga Nuklir, Badan Pengawasan Keuangan dan Pembangunan, Badan Pengkajian dan Penerapan Teknologi, Badan Pusat Statistik, Badan SAR Nasional, Badan Standardisasi Nasional, Badan Tenaga Nuklir Nasional, Lembaga Administrasi Negara, Lembaga Ilmu Pengetahuan Indonesia, Lembaga Ketahanan Nasional, Lembaga Kebijakan Pengadaan Barang/Jasa Pemerintah, Lembaga Penerbangan dan Antariksa Nasional, Lembaga Sandi Negara, dan Perpustakaan Nasional Republik Indonesia.

*Family Planning Board, Investment Coordinating Board, Geospatial Information Agency, Meteorology, Climatology, and Geophysics Agency, National Narcotics Agency, National Agency for Disaster Management, National Counter Terrorism Agency, The National Authority for The Placement and Protection of Indonesian Overseas Workers, National Agency of Drugs and Foods Control, Nuclear Energy Controlling Board, Audit and Development Supervising Agency, Agency for the Assesment and Application Technology, BPS-Statistics Indonesia, National Search and Rescue Agency, National Standardization Board, National Nuclear Energy Board, National Institute of Administration, National Institute of Science, National Resilience Institute, Government Procurement Policy Board, National Institute of Space and Aeronautics, National Crypto Agency, and National Library of Republic of Indonesia.*



**ULASAN**

Berdasarkan PERDA Kota Tebing Nomor 15 Tahun 2006 tanggal 31 November 2006, Kota Tebing Tinggi terdiri dari 5 kecamatan dan 35 kelurahan. Pusat Pemerintahan Kecamatan terletak di Kelurahan Pabatu untuk Kecamatan Padang Hulu, Kelurahan Tanjung Marulak untuk Kecamatan Rambutan, Kelurahan Tebing Tinggi untuk Kecamatan Padang Hilir, Kelurahan Teluk Karang untuk Kecamatan Bajenis, dan Kelurahan Mandailing untuk Kecamatan Tebing Tinggi Kota.

Anggota Dewan Perwakilan Rakyat Daerah (DPRD) yang terpilih pada Pemilu tahun 2019 berjumlah 25 orang. Selama tahun 2019, DPRD Kota Tebing Tinggi menggelar 58 kali sidang.

Pada tahun 2019 Pegawai Negeri Sipil yang bekerja pada 95 Instansi di lingkup Pemerintah Kota Tebing Tinggi berjumlah 2.816 orang yang terdiri dari 1.066 laki-laki dan 1.750 perempuan. Sebanyak 16,48 persen PNS merupakan lulusan SLTA, 64,03 persen tamatan Sarjana/Doktor/Ph.D, 17,61 persen tamatan Diploma, dan sisanya 1,88 persen merupakan tamatan SD dan SLTP. Sebagian besar PNS (63,10 persen) termasuk dalam golongan III, golongan I sebanyak 1,38 persen, golongan II sebanyak 13,85 persen, dan sebanyak 21,66 persen adalah golongan IV.

**DESCRIPTION**

*Based on Local Rule of Tebing Tinggi Municipality No.15 year of 2006 November 31st 2006, Tebing Tinggi Municipality consist as 5 Subdistrict and 35 Suburbans. Capital of Subdistrict located in Pabatu Village for Padang Hulu Subdistrict, Tanjung Marulak Village for Rambutan Subdistrict, Tebing Tinggi Village for Padang Hilir Subdistrict, Teluk Karang Village for Bajenis Subdistrict, and Mandailing for Tebing Tinggi Kota Subdistrict.*

*The number of parliament Member which collected in election on 2019 were 25 people. During 2019, Parliament of Tebing Tinggi Municipality had 58 sessions.*

*In 2019, Civil Servant who work in 95 Institution in Government of Tebing Tinggi Municipality are 2,816 people. 1,066 are Males and 1,750 are Females. 16,48 percent of Civil Servant had Senior High School graduate, 64.03 percent had University graduates 17.61 percent had Diploma graduates, and other 1,88 percent had Primary school and Junior High School. Most of Civil Servant (63.10 percent) in Third level, First level about 1.38 percent, Second level 13.85 percent, and 21.66 percent are Fourth level.*

**Gambar** 2.1  
**Figures**

**Jumlah Lingkungan menurut Kecamatan di Kota Tebing Tinggi (%), 2019**  
**Number of Smallest Area by Subdistrict in Tebing Tinggi Municipality (%), 2019**



Sumber/Source : Peraturan Kepala Badan Pusat Statistik Nomor 29 Tahun 2018 Tanggal 15 Januari 2018 tentang Perubahan Atas Peraturan Kepala Badan Pusat Statistik Nomor 55 Tahun 2017 tentang Kode dan Nama Wilayah Kerja Statistik Tahun 2017

## 2.1 WILAYAH ADMINISTRATIF ADMINISTRATIVE AREA

**Tabel** 2.1.1 **Jumlah Desa<sup>1</sup>/Kelurahan Menurut Kecamatan di Kota Tebing Tinggi, 2015–2019**  
**Table** 2.1.1 **Number of Villages<sup>1</sup>/Kelurahan by Subdistrict in Tebing Tinggi Municipality, 2015–2019**

Kecamatan Subdistrict	2015	2016	2017	2018	2019
(1)	(2)	(3)	(4)	(5)	(6)
Padang Hulu	7	7	7	7	7
Tebing Tinggi Kota	7	7	7	7	7
Rambutan	7	7	7	7	7
Bajenis	7	7	7	7	7
Padang Hilir	7	7	7	7	7
<b>Kota Tebing Tinggi</b>	<b>35</b>	<b>35</b>	<b>35</b>	<b>35</b>	<b>35</b>

Catatan/Note: <sup>1</sup> Termasuk kelurahan dan Unit Permukiman Transmigrasi (UPT)/Include Transmigration Settlement Unit  
 Sumber/Source: Peraturan Kepala Badan Pusat Statistik Nomor 29 Tahun 2018 Tanggal 15 Januari 2018 tentang Perubahan Atas Peraturan Kepala Badan Pusat Statistik Nomor 55 Tahun 2017 tentang Kode dan Nama Wilayah Kerja Statistik Tahun 2017  
*Chief Statistician Regulation Number 29/2018, January 15 2018, as a revision of Chief Statistician Regulation Number 55 of 2017 on Code and Name of Regional Level of Data Collection.*

**Tabel 2.1.2** Jumlah Kelurahan dan Lingkungan Menurut Kecamatan, 2018-2019  
**Table** *Number of Villages<sup>1</sup> The Smallest Area by Subdistrict, 2018-2019*

Kecamatan Subdistrict	Kelurahan Village		Lingkungan Smallest Area	
	2018	2019	2018	2019
(1)	(2)	(3)	(4)	(5)
Padang Hulu	7	7	39	39
Tebing Tinggi Kota	7	7	43	43
Rambutan	7	7	28	28
Bajenis	7	7	34	34
Padang Hilir	7	7	35	35
<b>Kota Tebing Tinggi</b>	<b>35</b>	<b>35</b>	<b>179</b>	<b>179</b>

Catatan/Note: <sup>1</sup>Termasuk kelurahan dan Unit Permukiman Transmigrasi (UPT)/Include Transmigration Settlement Unit  
 Sumber/Source: Peraturan Kepala Badan Pusat Statistik Nomor 29 Tahun 2018 Tanggal 15 Januari 2018 tentang Perubahan Atas Peraturan Kepala Badan Pusat Statistik Nomor 55 Tahun 2017 tentang Kode dan Nama Wilayah Kerja Statistik Tahun 2017  
*Chief Statistician Regulation Number 29/2018, January 15 2018, as a revision of Chief Statistician Regulation Number 55 of 2017 on Code and Name of Regional Level of Data Collection*

**Tabel 2.1.3**      **Jarak Ibukota Kota Tebing Tinggi ke Ibukota Kecamatan di Kota Tebing Tinggi , 2019**  
**The Distance of Capital of Tebing Tinggi Municipality from Capital of Subdisrict, 2019**

Kecamatan Subdistrict	Ibu Kota kecamatan Capital of Subdistrict	Jarak dari Ibukota Kota Tebing Tinggi ke Ibukota Kecamatan The Distnce of Capital of Tebing Tinggi Mucipality from Capital of Subdistrict (km)
(1)	(2)	(3)
Padang Hulu	Pabatu	6,0
Tebing Tinggi Kota	Mandailing	1,5
Rambutan	Tanjung Marulak	4,5
Bajenis	Teluk Karang	5,0
Padang Hilir	Tebing Tinggi	3,5

Catatan/Note: ...

Sumber/Source: Peraturan Kepala Badan Pusat Statistik Nomor 29 Tahun 2018 Tanggal 15 Januari 2018 tentang Perubahan Atas Peraturan Kepala Badan Pusat Statistik Nomor 55 Tahun 2017 tentang Kode dan Nama Wilayah Kerja Statistik Tahun 2017

Chief Statistician Regulation Number 29/2018, January 15 2018, as a revision of Chief Statistician Regulation Number 55 of 2017 on Code and Name of Regional Level of Data Collection.

## 2.2 DEWAN PERWAKILAN RAKYAT DAERAH REGIONAL HOUSE OF REPRESENTATIVE

**Tabel 2.2.1** Jumlah Anggota Dewan Perwakilan Rakyat Daerah Menurut Partai Politik dan Jenis Kelamin di Kota Tebing Tinggi, 2019  
*Number of Regional House of Representatives's Members by Political Parties and Sex in Tebing Tinggi /Municipality 2019*

Partai Politik <i>Political Parties</i>	Jenis Kelamin/Sex		Jumlah <i>Total</i>	Persentase <i>Percentage</i>
	Laki-laki <i>Male</i>	Perempuan <i>Female</i>		
(1)	(2)	(3)	(4)	(5)
GOLKAR	4	-	4	16,00
PDIP	4	-	4	16,00
PKS	1	1	2	8,00
Demokrat	2	-	2	8,00
PAN	2	-	2	8,00
Gerindra	3	-	3	12,00
PKB	1	-	1	4,00
Hanura	2	-	2	8,00
Nasdem	4	-	4	16,00
Perindo	1	-	1	4,00
<b>Jumlah/Total</b>	<b>24</b>	<b>1</b>	<b>25</b>	<b>100,00</b>

Catatan/Note: ...

Sumber/Source: Sekretariat DPRD Kota Tebing Tinggi/*Secretariat of Assembly at Regional of Tebing Tinggi Municipality*

**Tabel 2.2.2 Kegiatan DPRD Kota Tebing Tinggi, 2017-2019**  
**Table 2.2.2 Activities of Tebing Tinggi Parliament, 2017-2019**

<b>Jenis Sidang Types of Session</b>	<b>2017</b>	<b>2018</b>	<b>2019</b>
(1)	(2)	(3)	(4)
Istimewa/Special Session	5	4	5
Paripurna/Plenary Session	42	27	31
Khusus/Particular Session	-	-	-
Rapat/Regular Meeting	48	39	8
Rapat Badan Anggaran/Budget Committee	5	13	3
Panitia Khusus/Special Committee	4	-	-
Rapat Dengar Pendapat/Meeting of Hearing Commission	2	3	4
Rapat Kerja Komisi/Routine Meeting of Commission	19	35	7
<b>Jumlah/Total</b>	<b>125</b>	<b>79</b>	<b>58</b>

Catatan/Note: ...

Sumber/Source: Sekretariat DPRD Kota Tebing Tinggi/Sekretariat of Assembly at Regional of Tebing Tinggi Municipality

**Tabel 2.2.3** Jumlah Keputusan DPRD Kota Tebing Tinggi menurut Jenis Keputusan, 2017-2019  
**Number of Tebing Tinggi Parliament Decisions by Type, 2017-2019**

Jenis Sidang Types of Session	2017	2018	2019
(1)	(2)	(3)	(4)
Peraturan Lokal / Local Rule	1	-	-
Keputusan DPRD/Parliament Decree	20	12	-
Pernyataan/Statement	-	-	-
Pernyataan Pendapat/Opinion	-	-	-
Resolusi/Resolution	-	-	-
Kesimpulan Pendapat/Opinion Resume	-	-	-
Keputusan Pimpinan DPRD/ Parliament Chair Persons Decree	-	-	-
Keputusan Panitia Musyawarah/ Deliberation Committee Decree	14	15	11
Memorandum/Memorandum	-	-	-
Pendapat Panitia Anggaran/Budget Committee Opinion	-	-	-
<b>Jumlah/Total</b>	<b>35</b>	<b>27</b>	<b>11</b>

Catatan/Note: ...

Sumber/Source: Sekretariat DPRD Kota Tebing Tinggi/Sekretariat of Assembly at Regional of Tebing Tinggi Municipality



## 2.3 SUMBER DAYA MANUSIA HUMAN RESOURCES

**Tabel** 2.3.1 Jumlah Pegawai Negeri Sipil Menurut Jabatan dan Jenis Kelamin di Kota Tebing Tinggi, Desember 2018 dan Desember 2019  
**Table** 2.3.1 *Number of Civil Servants by Occupation and Sex in Tebing Tinggi Municipality, December 2018 dan December 2019*

Kecamatan <i>Subdistrict</i>	2018		Jumlah <i>Total</i>
	Laki-laki <i>Male</i>	Perempuan <i>Female</i>	
(1)	(2)	(3)	(4)
Fungsional Tertentu <i>Specific Functional</i>	311	1 115	1 426
Fungsional Umum <i>Staf General Functional</i>	450	338	788
Struktural/ <i>Structural</i>			
Eselon V/5th Echelon	1	4	5
Eselon IV/4th Echelon	258	242	500
Eselon III/3rd Echelon	70	37	107
Eselon II/2nd Echelon	24	4	28
Eselon I/1st Echelon	0	0	0
<b>Jumlah/<i>Total</i></b>	<b>1 114</b>	<b>1 740</b>	<b>2 854</b>

Lanjutan Tabel/*Continued Table 2.3.1*

Kecamatan <i>Subdistrict</i>	2019		
	Laki-laki <i>Male</i>	Perempuan <i>Female</i>	Jumlah <i>Total</i>
(1)	(5)	(6)	(7)
Fungsional Tertentu <i>Specific Functional</i>	298	1 122	1 420
Fungsional Umum <i>Staf General Functional</i>	419	331	750
Struktural/ <i>Structural</i>			
Eselon V/5th Echelon	1	3	4
Eselon IV/4th Echelon	254	249	503
Eselon III/3rd Echelon	73	41	114
Eselon II/2nd Echelon	21	4	25
Eselon I/1st Echelon	0	0	0
<b>Jumlah/<i>Total</i></b>	<b>1 066</b>	<b>1 750</b>	<b>2 816</b>

Catatan/Note: ...

Sumber/Source: Badan Kepegawaian Daerah Kota Tebing Tinggi/*Official Division of Tebing Tinggi Municipality*

**Tabel**  
**Table** 2.3.2

**Jumlah Pegawai Negeri Sipil Menurut Tingkat Pendidikan dan Jenis Kelamin di Kota Tebing Tinggi, Desember 2018 dan Desember 2019**  
**Number of Civil Servants by Educational Level and Sex in Tebing Tinggi Municipality, December 2018 and December 2019**

Tingkat Pendidikan <i>Educational Level</i>	2018		Jumlah <i>Total</i>
	Laki-laki <i>Male</i>	Perempuan <i>Female</i>	
(1)	(2)	(3)	(4)
Sampai dengan SD <i>Up to Primary School</i>	23	6	29
SMP/Sederajat <i>General Vocational Junior High School</i>	32	3	35
SMA/Sederajat <i>General/Vocational Senior High School</i>	297	257	554
Diploma I, II/Akta I, II <i>Diploma I, II/Akta I, II</i>	18	80	98
Diploma III/Akta III/Sarjana Muda <i>Diploma III/Akta III/Bachelor</i>	100	307	407
Tingkat Sarjana/Doktor/Ph.D <i>University Graduates</i>	644	1 087	1 731
<b>Jumlah/Total</b>	<b>1 114</b>	<b>1 740</b>	<b>2 854</b>

Lanjutan Tabel/*Continued Table 2.3.2*

Tingkat Pendidikan <i>Educational Level</i>	2019		
	Laki-laki <i>Male</i>	Perempuan <i>Female</i>	Jumlah <i>Total</i>
(1)	(5)	(6)	(7)
Sampai dengan SD <i>Up to Primary School</i>	20	6	26
SMP/Sederajat <i>General Vocational Junior High School</i>	25	2	27
SMA/Sederajat <i>General/Vocational Senior High School</i>	268	196	464
Diploma I, II/Akta I, II <i>Diploma I, II/Akta I, II</i>	20	74	94
Diploma III/Akta III/Sarjana Muda <i>Diploma III/Akta III/Bachelor</i>	92	310	402
Tingkat Sarjana/Doktor/Ph.D <i>University Graduates</i>	641	1 162	1 803
<b>Jumlah/Total</b>	<b>1 066</b>	<b>1 750</b>	<b>2 816</b>

Catatan/Note: ...

Sumber/Source: Badan Kepegawaian Daerah Kota Tebing Tinggi/*Official Division of Tebing Tinggi Municipality*

**Tabel**  
**Table** 2.3.3

**Jumlah Pegawai Negeri Sipil Menurut Tingkat  
Kepangkatan dan Jenis Kelamin di Kota Tebing Tinggi,  
Desember 2018 dan Desember 2019**  
*Number of Civil Servants by Hierarchy and Sex in Tebing  
Tinggi Municipality, December 2018 and December  
2019*

Pangkat/Golongan/Ruang Hierarchy	2018		
	Laki-laki Male	Perempuan Female	Jumlah Total
(1)	(2)	(3)	(4)
1. I/A (Juru Muda)	0	0	0
2. I/B (Juru Muda Tingkat I)	12	2	14
3. I/C (Juru)	18	6	24
4. I/D (Juru Tingkat I)	10	0	10
<b>Golongan I/Range I</b>	<b>40</b>	<b>8</b>	<b>48</b>
5. II/A (Pengatur Muda)	48	41	89
6. II/B (Pengatur Muda Tingkat I)	51	23	74
7. II/C (Pengatur)	92	100	192
8. II/D (Pengatur Tingkat I)	76	62	138
<b>Golongan II/Range II</b>	<b>267</b>	<b>226</b>	<b>493</b>
9. III/A (Penata Muda)	114	194	308
10. III/B (Penata Muda Tingkat I)	142	251	393
11. III/C (Penata)	181	285	466
12. III/D (Penata Tingkat I)	175	305	480
<b>Golongan III/Range III</b>	<b>612</b>	<b>1035</b>	<b>1647</b>
13. IV/A (Pembina)	106	309	415
14. IV/B (Pembina Tingkat I)	71	155	226
15. IV/C (Pembina Utama Muda)	18	4	22
16. IV/D (Pembina Utama Madya)	0	0	0
17. IV/E (Pembina Utama)	0	0	0
<b>Golongan IV/Range IV</b>	<b>195</b>	<b>468</b>	<b>663</b>
<b>Jumlah/Total</b>	<b>1 114</b>	<b>1 737</b>	<b>2 851</b>

Lanjutan Tabel/*Continued Table 2.3.3*

Pangkat/Golongan/Ruang <i>Hierarchy</i>	2019		
	Laki-laki <i>Male</i>	Perempuan <i>Female</i>	Jumlah <i>Total</i>
(1)	(5)	(6)	(7)
1. I/A (Juru Muda)	0	0	0
2. I/B (Juru Muda Tingkat I)	7	2	9
3. I/C (Juru)	14	4	18
4. I/D (Juru Tingkat I)	11	1	12
<b>Golongan I/Range I</b>	32	7	39
5. II/A (Pengatur Muda)	27	3	30
6. II/B (Pengatur Muda Tingkat I)	60	45	105
7. II/C (Pengatur)	65	59	124
8. II/D (Pengatur Tingkat I)	73	58	131
<b>Golongan II/Range II</b>	225	165	390
9. III/A (Penata Muda)	127	291	418
10. III/B (Penata Muda Tingkat I)	141	194	335
11. III/C (Penata)	193	346	539
12. III/D (Penata Tingkat I)	164	321	485
<b>Golongan III/Range III</b>	625	1 152	1777
13. IV/A (Pembina)	100	252	352
14. IV/B (Pembina Tingkat I)	68	167	235
15. IV/C (Pembina Utama Muda)	16	7	23
16. IV/D (Pembina Utama Madya)	0	0	0
17. IV/E (Pembina Utama)	0	0	0
<b>Golongan IV/Range IV</b>	184	426	610
<b>Jumlah/Total</b>	<b>1 066</b>	<b>1 750</b>	<b>2 816</b>

Catatan/Note: ...

Sumber/Source: Badan Kepegawaian Daerah Kota Tebing Tinggi/*Official Division of Tebing Tinggi Municipality*

**Tabel 2.3.4** Jumlah Pegawai Negeri Sipil Daerah menurut Tingkat Pendidikan yang Ditamatkan dan Jenis Kelamin di Kota Tebing Tinggi, 2019  
**Number of Civil Servants by Education and Sex in Tebing Tinggi Municipality, 2019**

Tingkat Pendidikan <i>Educational Level</i>	2019		
	Laki-laki <i>Male</i>	Perempuan <i>Female</i>	Jumlah <i>Total</i>
(1)	(2)	(3)	(4)
SD <i>Primary School</i>	20	6	26
SMP/Sederajat <i>General Vocational Junior High School</i>	25	2	27
SMA/Sederajat <i>General/Vocational Senior High School</i>	268	196	464
Diploma <i>ACADEMY</i>	112	384	496
S1 <i>University Graduates</i>	554	1 082	1 636
S2	87	80	167
S3	0	0	0
<b>Jumlah/Total</b>	<b>1 066</b>	<b>1 750</b>	<b>2 816</b>

Catatan/Note: ...

Sumber/Source: Badan Kepegawaian Daerah Kota Tebing Tinggi/Official Division of Tebing Tinggi Municipality

**Tabel 2.3.5** Jumlah Pegawai Negeri Sipil menurut Dinas/Instansi Pemerintah dan Jenis Kelamin di Kota Tebing Tinggi 2019  
*Number of Civil Servants by Institution/Office and Sex in Tebing Tinggi Municipality, 2019*

Pangkat/Golongan/Ruang Hierarchy	2019		
	Laki-laki Male	Perempuan Female	Jumlah Total
(1)	(2)	(3)	(4)
Inspektorat	13	10	23
Badan Perencanaan Dan Pembangunan Daerah	16	9	25
Badan Kesatuan Bangsa, Politik Dan Linmas	18	8	26
Dinas Pemberdayaan Masyarakat Kelurahan	5	12	17
Badan Kepegawaian Daerah	19	15	34
Dinas Pendidikan	45	39	84
Dinas Kesehatan	26	33	59
Dinas Perumahan, Kawasan Permukiman Dan Kebersihan	54	15	69
Dinas Pekerjaan Umum Dan Penataan Ruang	43	13	56
Dinas Perhubungan	29	10	39
Badan Pengelola Keuangan Pendapatan & Aset Daerah	39	32	71
Dinas Sosial	12	8	20
Dinas Pemuda Dan Olahraga	10	11	21
Dinas Perdagangan	32	9	41
Dinas Perpustakaan	3	16	19
Dinas Kependudukan Dan Pencatatan Sipil	14	10	24
Dinas Ketenagakerjaan	17	6	23
Dinas Pemberdayaan Perempuan, Anak, Pengendalian Penduduk Dan Keluarga Berencana	5	17	22
Dinas Lingkungan Hidup	13	16	29



Lanjutan Tabel/Continued Table 2.3.5

Pangkat/Golongan/Ruang Hierarchy	2019		Jumlah Total
	Laki-laki Male	Perempuan Female	
(1)	(2)	(3)	(4)
Dinas Ketahanan Pangan Dan Pertanian	26	32	58
Rsud Dr. H. Kumpulan Pane	84	204	288
Dinas Penanaman Modal & Pelayanan Perizinan Terpadu Satu Pintu	11	9	20
Satuan Polisi Pamong Praja	42	3	45
Sekretariat KPU	3	1	4
Sekretariat Daerah Kota	54	42	96
Sekretariat DPRD	10	11	21
Dinas Komunikasi Dan Informatika	11	11	22
Badan Penanggulangan Bencana Daerah	8	2	10
Akbid	5	16	21
Kecamatan Bajenis	6	6	12
Kelurahan Bandar Sakti	5	1	6
Kelurahan Bulian	2	3	5
Kelurahan Berohol	3	3	6
Kelurahan Pinang Mancung	5	1	6
Kelurahan Teluk Karang	2	3	5
Kelurahan Durian	3	2	5
Kelurahan Pelita	3	2	5
Kecamatan Padang Hilir	6	5	11
Kelurahan Bagelen	3	3	6
Kelurahan Damar Sari	3	2	5
Kelurahan Deblod Sundoro	3	2	5
Kelurahan Satria	3	3	6
Kelurahan Tambangan	2	4	6
Kelurahan Tambangan Hulu	2	3	5
Kelurahan Tebing Tinggi	2	4	6

Lanjutan Tabel/*Continued Table* 2.3.5

Pangkat/Golongan/Ruang <i>Hierarchy</i>	2019		
	Laki-laki <i>Male</i>	Perempuan <i>Female</i>	Jumlah <i>Total</i>
(1)	(2)	(3)	(4)
Kecamatan Padang Hulu	4	7	11
Kelurahan Bandarsono	4	2	6
Kelurahan Lubuk Baru	3	2	5
Kelurahan Lubuk Raya	2	4	6
Kelurahan Pabatu	4	2	6
Kelurahan Padang Merbau	4	1	5
Kelurahan Persiakan	2	3	5
Kelurahan Tualang	5	0	5
Kecamatan Rambutan	9	6	15
Kelurahan Karya Jaya	0	4	4
Kelurahan Lalang	2	4	6
Kelurahan Mekar Sentosa	2	2	4
Kelurahan Rantau Laban	5	2	7
Kelurahan Sri Padang	3	4	7
Kelurahan Tanjung Marulak	4	2	6
Kelurahan Tanjung Marulak Hilir	1	4	5
Kecamatan Tebing Tinggi Kota	4	7	11
Kelurahan Badak Bejuang	2	5	7
Kelurahan Bandar Utama	5	0	5
Kelurahan Mandailing	1	4	5
Kelurahan Pasar Baru	3	2	5
Kelurahan Pasar Gambir	2	3	5
Kelurahan Rambung	2	3	5
Kelurahan Tebing Tinggi Lama	4	1	5
SMP Negeri 1	15	42	57
SMP Negeri 2	14	29	43

Lanjutan Tabel/Continued Table 2.3.5

Pangkat/Golongan/Ruang <i>Hierarchy</i>	2019		
	Laki-laki <i>Male</i>	Perempuan <i>Female</i>	Jumlah <i>Total</i>
(1)	(2)	(3)	(4)
SMP Negeri 3	14	35	49
SMP Negeri 4	13	32	45
SMP Negeri 5	10	33	43
SMP Negeri 6	14	31	45
SMP Negeri 7	13	24	37
SMP Negeri 8	17	22	39
SMP Negeri 9	8	28	36
SMP Negeri 10	2	7	9
SD Negeri Kec. Padang Hulu	29	83	112
SD Negeri Kec. Bajenis	19	91	110
SD Negeri Kec. Padang Hilir	20	86	106
SD Negeri Kec. Tebing Tinggi Kota	33	112	145
SD Negeri Kec. Rambutan	19	105	124
Taman Kanak Kanak Negeri	1	11	12
Puskesmas Satria	5	36	41
Puskesmas Pabatu	3	28	31
Puskesmas Tanjung Marulak	4	21	25
Puskesmas Berohol	2	25	27
Puskesmas Rantau Laban	3	21	24
Puskesmas Rambung	0	24	24
Puskesmas Teluk Karang	3	23	26
Puskesmas Sri Padang	1	29	30
Puskesmas Pasar Gambir	1	30	31
BNN (Diperbantukan)	6	1	7
<b>Jumlah/Total</b>	<b>1 066</b>	<b>1 750</b>	<b>2 816</b>

Catatan/Note: ...

Sumber/Source: Badan Kepegawaian Daerah Kota Tebing Tinggi/Official Division of Tebing Tinggi Municipality

**Tabel**  
**Table 2.3.6**

**Jumlah Pegawai Negeri Sipil menurut Dinas/Instansi  
Pemerintah dan Golongan di Kota Tebing Tinggi, 2019**  
**Number of Civil Servants by Institution/Office and Sex in  
Tebing Tinggi Municipality, 2019**

Pangkat/Golongan/Ruang Hierarchy	Golongan				Jumlah Total
	I	II	III	IV	
(1)	(2)	(3)	(4)	(5)	(6)
Inspektorat	0	1	15	7	23
Badan Perencanaan Dan Pembangunan Daerah	0	1	20	4	25
Badan Kesatuan Bangsa, Politik Dan Linmas	0	4	18	4	26
Dinas Pemberdayaan Masyarakat Kelurahan	0	1	14	2	17
Badan Kepegawaian Daerah	0	4	29	1	34
Dinas Pendidikan	1	17	37	29	84
Dinas Kesehatan	1	6	47	5	59
Dinas Perumahan, Kawasan Permukiman Dan Kebersihan	15	29	23	2	69
Dinas Pekerjaan Umum Dan Penataan Ruang	0	14	36	6	56
Dinas Perhubungan	2	11	23	3	39
Badan Pengelola Keuangan Pendapatan & Aset Daerah	0	19	48	4	71
Dinas Sosial	0	8	10	2	20
Dinas Pemuda Dan Olahraga	0	0	17	4	21
Dinas Perdagangan	3	13	21	4	41
Dinas Perpustakaan	0	5	11	3	19
Dinas Kependudukan Dan Pencatatan Sipil	0	5	16	3	24
Dinas Ketenagakerjaan	0	7	12	4	23
Dinas Pemberdayaan Perempuan, Anak, Pengendalian Penduduk Dan Keluarga Berencana	0	2	15	5	22
Dinas Lingkungan Hidup	0	1	23	5	29

Lanjutan Tabel/*Continued Table 2.3.6*

Pangkat/Golongan/Ruang <i>Hierarchy</i>	Golongan				Jumlah Total
	I	II	III	IV	
(1)	(2)	(3)	(4)	(5)	(6)
Dinas Ketahanan Pangan Dan Pertanian	0	7	44	7	58
Rsud Dr. H. Kumpulan Pane	2	43	222	21	288
Dinas Penanaman Modal & Pelayanan Perizinan Terpadu Satu Pintu	0	1	12	7	20
Satuan Polisi Pamong Praja	4	24	13	4	45
Sekretariat KPU	0	2	1	1	4
Sekretariat Daerah Kota	2	26	51	17	96
Sekretariat DPRD	0	9	9	3	21
Dinas Komunikasi Dan Informatika	0	3	16	3	22
Badan Penanggulangan Bencana Daerah	0	4	5	1	10
Akbid	0	6	8	7	21
Kecamatan Bajenis	0	2	10	0	12
Kelurahan Bandar Sakti	0	1	5	0	6
Kelurahan Bulian	0	0	5	0	5
Kelurahan Berohol	0	0	6	0	6
Kelurahan Pinang Mancung	0	0	6	0	6
Kelurahan Teluk Karang	0	0	5	0	5
Kelurahan Durian	0	0	5	0	5
Kelurahan Pelita	0	0	5	0	5
Kecamatan Padang Hilir	0	2	8	1	11
Kelurahan Bagelen	0	1	5	0	6
Kelurahan Damar Sari	0	0	5	0	5
Kelurahan Deblod Sundoro	0	1	4	0	5
Kelurahan Satria	0	2	4	0	6
Kelurahan Tambangan	0	0	6	0	6
Kelurahan Tambangan Hulu	0	0	5	0	5
Kelurahan Tebing Tinggi	0	1	5	0	6

Lanjutan Tabel/*Continued Table 2.3.6*

Pangkat/Golongan/Ruang <i>Hierarchy</i>	Golongan				Jumlah Total
	I	II	III	IV	
(1)	(2)	(3)	(4)	(5)	(6)
Kecamatan Padang Hulu	0	3	8	0	11
Kelurahan Bandarsono	1	0	5	0	6
Kelurahan Lubuk Baru	0	1	4	0	5
Kelurahan Lubuk Raya	0	1	5	0	6
Kelurahan Pabatu	0	0	6	0	6
Kelurahan Padang Merbau	0	0	5	0	5
Kelurahan Persiakan	0	0	5	0	5
Kelurahan Tualang	0	0	5	0	5
Kecamatan Rambutan	0	3	11	1	15
Kelurahan Karya Jaya	0	0	4	0	4
Kelurahan Lalang	0	2	4	0	6
Kelurahan Mekar Sentosa	0	0	4	0	4
Kelurahan Rantau Laban	0	1	6	0	7
Kelurahan Sri Padang	0	1	6	0	7
Kelurahan Tanjung Marulak	0	1	5	0	6
Kelurahan Tanjung Marulak Hilir	0	0	5	0	5
Kecamatan Tebing Tinggi Kota	0	2	9	0	11
Kelurahan Badak Bejuang	0	2	5	0	7
Kelurahan Bandar Utama	0	1	4	0	5
Kelurahan Mandailing	0	0	5	0	5
Kelurahan Pasar Baru	0	1	4	0	5
Kelurahan Pasar Gambir	0	1	4	0	5
Kelurahan Rambung	0	0	5	0	5
Kelurahan Tebing Tinggi Lama	0	1	4	0	5
SMP Negeri 1	0	1	26	30	57
SMP Negeri 2	0	5	23	15	43

Lanjutan Tabel/*Continued Table 2.3.6*

Pangkat/Golongan/Ruang <i>Hierarchy</i>	Golongan				Jumlah Total
	I	II	III	IV	
(1)	(2)	(3)	(4)	(5)	(6)
SMP Negeri 3	0	2	27	20	49
SMP Negeri 4	0	2	19	24	45
SMP Negeri 5	0	0	22	21	43
SMP Negeri 6	0	2	25	18	45
SMP Negeri 7	2	2	24	9	37
SMP Negeri 8	0	2	13	24	39
SMP Negeri 9	0	0	23	13	36
SMPNegeri 10	0	0	7	2	9
SD Negeri Kec. Padang Hulu	1	9	69	33	112
SD Negeri Kec. Bajenis	0	7	54	49	110
SD Negeri Kec. Padang Hilir	0	2	53	51	106
SD Negeri Kec. Tebing Tinggi Kota	4	9	74	58	145
SD Negeri Kec. Rambutan	1	8	59	56	124
Taman Kanak Kanak Negeri	0	1	9	2	12
Puskesmas Satria	0	10	28	3	41
Puskesmas Pabatu	0	5	25	1	31
Puskesmas Tanjung Marulak	0	0	21	4	25
Puskesmas Berohol	0	2	22	3	27
Puskesmas Rantau Laban	0	4	20	0	24
Puskesmas Rambung	0	4	20	0	24
Puskesmas Teluk Karang	0	2	23	1	26
Puskesmas Sri Padang	0	2	26	2	30
Puskesmas Pasar Gambir	0	2	28	1	31
BNN (Diperbantukan)	0	3	4	0	7
<b>Jumlah/Total</b>	<b>39</b>	<b>387</b>	<b>1 773</b>	<b>610</b>	<b>2 816</b>

Catatan/Note: ...

Sumber/Source: Badan Kepegawaian Daerah Kota Tebing Tinggi/*Official Division of Tebing Tinggi Municipality*

**Tabel**  
**Table 2.3.7**

**Jumlah Pegawai Negeri Sipil menurut Dinas/Instansi  
Pemerintah dan Pendidikan Tertinggi yang Ditamatkan di  
Kota Tebing Tinggi, 2019**  
*Number of Civil Servants by Institution/Office and  
Educational Attainment Tebing Tinggi Municipality,  
2019*

Pangkat/Golongan/Ruang <i>Hierarchy</i>	Pendidikan/Educational					Jumlah Total
	SD	SMP	SMA	DIP	S1,S2	
(1)	(2)	(3)	(4)	(5)	(6)	(6)
Inspektorat	0	0	2	1	20	23
Badan Perencanaan Dan Pembangunan Daerah	0	0	0	3	22	25
Badan Kesatuan Bangsa, Politik Dan Linmas	0	0	7	2	17	26
Dinas Pemberdayaan Masyarakat Kelurahan	0	0	3	2	12	17
Badan Kepegawaian Daerah	0	0	3	7	24	34
Dinas Pendidikan	1	1	18	6	58	84
Dinas Kesehatan	1	0	10	19	29	59
Dinas Perumahan, Kawasan Permukiman Dan Kebersihan	11	5	31	2	20	69
Dinas Pekerjaan Umum Dan Penataan Ruang	1	0	14	2	39	56
Dinas Perhubungan	1	1	10	8	19	39
Badan Pengelola Keuangan Pendapatan & Aset Daerah	0	0	13	14	44	71
Dinas Sosial	0	0	9	1	10	20
Dinas Pemuda Dan Olahraga	0	0	2	0	19	21
Dinas Perdagangan	2	2	13	2	22	41
Dinas Perpustakaan	0	0	4	6	9	19
Dinas Kependudukan Dan Pencatatan Sipil	0	0	10	2	12	24
Dinas Ketenagakerjaan	0	0	6	2	15	23
Dinas Pemberdayaan Perempuan, Anak, Pengendalian Penduduk Dan Keluarga Berencana	0	0	1	5	16	22
Dinas Lingkungan Hidup	0	0	1	4	24	29



Lanjutan Tabel/Continued Table 2.3.7

Pangkat/Golongan/Ruang Hierarchy	Pendidikan/Educational					Jumlah Total
	SD	SMP	SMA	DIP	S1,S2	
(1)	(2)	(3)	(4)	(5)	(6)	(6)
Dinas Ketahanan Pangan Dan Pertanian	0	0	11	4	43	58
Rsud Dr. H. Kumpulan Pane	2	0	29	123	134	288
Dinas Penanaman Modal & Pelayanan Perizinan Terpadu Satu Pintu	0	0	4	3	13	20
Satuan Polisi Pamong Praja	3	3	23	2	14	45
Sekretariat KPU	0	0	3	0	1	4
Sekretariat Daerah Kota	0	2	30	8	56	96
Sekretariat DPRD	0	0	10	0	11	21
Dinas Komunikasi Dan Informatika	0	0	2	7	13	22
Badan Penanggulangan Bencana Daerah	0	0	3	2	5	10
Akbid	0	0	7	1	13	21
Kecamatan Bajenis	0	0	3	1	8	12
Kelurahan Bandar Sakti	0	0	3	0	3	6
Kelurahan Bulian	0	0	3	0	2	5
Kelurahan Berohol	0	0	5	1	0	6
Kelurahan Pinang Mancung	0	0	2	0	4	6
Kelurahan Teluk Karang	0	0	2	0	3	5
Kelurahan Durian	0	0	2	0	3	5
Kelurahan Pelita	0	0	4	0	1	5
Kecamatan Padang Hilir	0	0	3	1	7	11
Kelurahan Bagelen	0	0	3	0	3	6
Kelurahan Damar Sari	0	0	2	0	3	5
Kelurahan Deblod Sundoro	0	1	1	0	3	5
Kelurahan Satria	0	0	3	0	3	6
Kelurahan Tambangan	0	0	3	1	2	6
Kelurahan Tambangan Hulu	0	0	2	0	3	5
Kelurahan Tebing Tinggi	0	0	1	0	5	6

Lanjutan Tabel/*Continued Table 2.3.7*

Pangkat/Golongan/Ruang Hierarchy	Pendidikan/Educational					Jumlah Total
	SD	SMP	SMA	DIP	S1,S2	
(1)	(2)	(3)	(4)	(5)		(6)
Kecamatan Padang Hulu	0	0	6	0	5	11
Kelurahan Bandarsono	1	0	2	1	2	6
Kelurahan Lubuk Baru	0	0	1	1	3	5
Kelurahan Lubuk Raya	0	0	3	0	3	6
Kelurahan Pabatu	0	0	4	0	2	6
Kelurahan Padang Merbau	0	0	0	0	5	5
Kelurahan Persiakan	0	0	1	0	4	5
Kelurahan Tualang	0	0	2	0	3	5
Kecamatan Rambutan	0	1	4	2	8	15
Kelurahan Karya Jaya	0	0	1	0	3	4
Kelurahan Lalang	0	0	1	1	4	6
Kelurahan Mekar Sentosa	0	0	2	0	2	4
Kelurahan Rantau Laban	0	0	2	0	5	7
Kelurahan Sri Padang	0	0	4	0	2	6
Kelurahan Tanjung Marulak	0	1	2	0	3	6
Kelurahan Tanjung Marulak Hilir	0	0	2	0	3	5
Kecamatan Tebing Tinggi Kota	0	0	6	0	5	11
Kelurahan Badak Bejuang	0	0	2	1	4	7
Kelurahan Bandar Utama	0	0	4	1	0	5
Kelurahan Mandailing	0	0	1	0	4	5
Kelurahan Pasar Baru	0	0	2	0	3	5
Kelurahan Pasar Gambir	0	0	2	1	2	5
Kelurahan Rambung	0	0	1	0	4	5
Kelurahan Tebing Tinggi Lama	0	0	1	0	4	5
SMP Negeri 1	0	0	1	2	54	57
SMP Negeri 2	0	1	4	1	37	43

Lanjutan Tabel/Continued Table 2.3.7

Pangkat/Golongan/Ruang Hierarchy	Pendidikan/Educational					Jumlah Total
	SD	SMP	SMA	DIP	S1,S2	
(1)	(2)	(3)	(4)	(5)		(6)
SMP Negeri 3	0	0	2	0	47	49
SMP Negeri 4	0	0	2	2	41	45
SMP Negeri 5	0	0	0	0	43	43
SMP Negeri 6	0	0	3	8	34	45
SMP Negeri 7	0	2	3	1	31	37
SMP Negeri 8	0	0	2	2	35	39
SMP Negeri 9	0	0	0	2	34	36
SMP Negeri 10	0	0	0	0	9	9
SD Negeri Kec. Padang Hulu	0	2	9	12	89	112
SD Negeri Kec. Bajenis	1	0	8	13	88	110
SD Negeri Kec. Padang Hilir	0	1	6	11	88	106
SD Negeri Kec. Tebing Tinggi Kota	2	2	14	17	110	145
SD Negeri Kec. Rambutan	0	2	10	10	102	124
Taman Kanak Kanak Negeri	0	0	3	1	8	12
Puskesmas Satria	0	0	3	30	8	41
Puskesmas Pabatu	0	0	1	24	6	31
Puskesmas Tanjung Marulak	0	0	4	11	10	25
Puskesmas Berohol	0	0	0	18	9	27
Puskesmas Rantau Laban	0	0	3	13	8	24
Puskesmas Rambung	0	0	3	15	6	24
Puskesmas Teluk Karang	0	0	1	18	7	26
Puskesmas Sri Padang	0	0	1	18	12	31
Puskesmas Pasar Gambir	0	0	1	16	14	31
BNN (Diperbantukan)	0	0	3	1	3	7
<b>Jumlah/Total</b>	<b>26</b>	<b>27</b>	<b>461</b>	<b>495</b>	<b>1800</b>	<b>2816</b>

Catatan/Note: ...

Sumber/Source: Badan Kepegawaian Daerah Kota Tebing Tinggi/Official Division of Tebing Tinggi Municipality

## 2.4 KEUANGAN PEMERINTAH GOVERNMENT FINANCE

**Tabel 2.4.1** Realisasi Pendapatan Pemerintah Kota Tebing Tinggi Menurut Jenis Pendapatan (ribu rupiah), 2016–2019  
*Actual Tebing Tinggi Municipality Government Revenues by Kind of Revenues (thousand rupiahs), 2016–2019*

Jenis Pendapatan/ <i>Kind of Revenues</i>	2016	2017
(1)	(4)	(5)
<b>1. Pendapatan Asli Daerah (PAD)/<i>Regional Revenue</i></b>	94 044 929 025,40	113 222 874 687,17
1.1 Pajak Daerah/ <i>Regional Tax</i>	22 354 900 385,50	27 152 730 359,00
1.2 Retribusi Daerah/ <i>Regional Retribution</i>	4 096 558 952,73	3 351 513 449,12
1.3 Hasil Perusahaan Milik Daerah dan Pengelolaan Kekayaan Daerah yang Dipisahkan/ <i>Regional-Owned Company Revenue and Separated Management of Regional Wealth</i>	14 431 785 876,00	8 257 483 813,00
1.4 Lain-lain PAD yang Sah/ <i>Other Regional Revenue</i>	53 161 683 811,17	74 461 147 066,05
<b>2. Pendapatan Transfer</b>	600 920 796 781,00	598 407 134 931,00
2.1 Pendapatan Transfer Pemerintah Daerah Lainnya - LRA	557 996 175 287,00	31 489 305 247,00
2.1.1 Dana Bagi Hasil Pajak	-	-
2.1.2 Dana Bagi Hasil Bukan Pajak (Sumber Daya Alam)iv	-	-
2.1.3 Dana Transfer Umum	432 437 231 464,00	423 310 733 452,00
2.1.4 Dana Transfer Khusus	125 558 943 823,00	143 607 096 232,00
2.2 Transfer Pemerintah Pusat - Lainnya	-	-
2.2.1 Dana Otonomi Khusus	-	-
2.2.2 Dana Penyesuaian	-	-
2.3 Transfer Pemerintah Provinsi	42 924 621 494,00	-
2.3.1 Pendapatan Bagi Hasil Pajak	42 924 621 494,00	-
2.3.2 Pendapatan bagi Hasil Pajak Lainnya	-	-
<b>3. Lain-lain Pendapatan yang Sah/<i>Other Revenue</i></b>	12 978 080 010,00	-
3.1 Pendapatan Hibah/ <i>Grant</i>	1 974 000 000,00	-
3.2 Dana Darurat/ <i>Emergency Fund</i>	-	-
3.3 Dana Bagi Hasil Pajak dari Provinsi dan Pemerintah Daerah Lainnya/ <i>Tax Sharing Revenue from Provincial and Other Regional Governments</i>	-	-
3.4 Dana Penyesuaian dan Otonomi Daerah/ <i>Regional Adjustment and Autonomy Fund</i>	-	-
3.5 Bantuan Keuangan dari Provinsi atau Pemerintah Daerah Lainnya/ <i>Financial Assistance from Provincial or Other Regional Governments</i>	11 528 203 010,00	-
3.6 Lainnya/ <i>Others</i>	-	-
<b>Jumlah/<i>Total</i></b>	<b>707 984 324 320,00</b>	<b>711 630 009 618,17</b>

Lanjutan Tabel/*Continued Table 2.4.1*

<b>Jenis Pendapatan/Kind of Revenues</b>	<b>2018</b>	<b>2019</b>
(1)	(4)	(5)
<b>1. Pendapatan Asli Daerah (PAD)/Regional Revenue</b>	114 005 905 339,71	105 233 206 364,52
1.1 Pajak Daerah/ <i>Regional Tax</i>	30 084 477 379,99	32 930 507 267,00
1.2 Retribusi Daerah/ <i>Regional Retribution</i>	3 580 089 648,11	4 507 112 962,00
1.3 Hasil Perusahaan Milik Daerah dan Pengelolaan Kekayaan Daerah yang Dipisahkan/ <i>Regional-Owned Company Revenue and Separated Management of Regional Wealth</i>	13 598 925 485,00	16 709 888 037,00
1.4 Lain-lain PAD yang Sah/ <i>Other Regional Revenue</i>	66 742 412 826,61	51 085 698 098,52
<b>2. Pendapatan Transfer</b>	566 404 498 966,00	588 509 037 206,00
2.1 Pendapatan Transfer Pemerintah Daerah Lainnya - LRA	540 901 919 396,00	547 285 111 940,00
2.1.1 Dana Bagi Hasil Pajak	214 866 400,00	12 362 264 392,00
2.1.2 Dana Bagi Hasil Bukan Pajak (Sumber Daya Alam)/v	-	-
2.1.3 Dana Transfer Umum	425 818 194 832,00	432 026 491 000,00
2.1.4 Dana Transfer Khusus	114 868 858 164,00	102 896 356 548,00
2.2 Transfer Pemerintah Pusat -Lainnya	-	-
2.2.1 Dana Otonomi Khusus	-	-
2.2.2 Dana Penyesuaian	-	-
2.3 Transfer Pemerintah Provinsi	25 502 579 570,00	41 223 925 266,00
2.3.1 Pendapatan Bagi Hasil Pajak	25 502 579 570,00	41 223 925 266,00
2.3.2 Pendapatan bagi Hasil Pajak Lainnya	-	-
<b>3. Lain-lain Pendapatan yang Sah/Other Revenue</b>	37 331 422 988,00	19 564 340 830,00
3.1 Pendapatan Hibah/ <i>Grant</i>	20 289 061 558,00	19 564 340 830,00
3.2 Dana Darurat/ <i>Emergency Fund</i>	-	-
3.3 Dana Bagi Hasil Pajak dari Provinsi dan Pemerintah Daerah Lainnya/ <i>Tax Sharing Revenue from Provincial and Other Regional Governments</i>	-	-
3.4 Dana Penyesuaian dan Otonomi Daerah/ <i>Regional Adjustment and Autonomy Fund</i>	-	-
3.5 Bantuan Keuangan dari Provinsi atau Pemerintah Daerah Lainnya/ <i>Financial Assistance from Provincial or Other Regional Governments</i>	-	-
3.6 Lainnya/ <i>Others</i>	17 042 361 430,00	-
<b>Jumlah/Total</b>	<b>717 741 827 293,71</b>	<b>713 306 584 400,52</b>

Catatan/Note: Data Unaudited

Sumber/Source: Badan Pengelola Keuangan, Pendapatan dan Aset Daerah Kota Tebing Tinggi/*Financial Management, Income and Regional Assets Office of Tebing Tinggi Municipality*

**Tabel**  
**Table** 2.4.2

**Realisasi Belanja Pemerintah Kota Tebing Tinggi Menurut Jenis Belanja (ribu rupiah), 2016–2019**  
**Actual Tebing Tinggi Municipality Government Expenditures by Kind of Expenditures (thousand rupiahs), 2016–2019**

Jenis Pendapatan Kind of Revenues	2016	2017
(1)	(2)	(3)
<b>1. Belanja Operasi/Operation Expenditures</b>	557 181 223 183,17	513 673 816 176,00
1.1 Belanja Pegawai/Personnel Expenditures	335 164 861 480,00	282 906 829 728,00
1.2 Belanja Barang/Goods Expenditures	200 935 524 453,17	213 851 998 579,00
1.3 Belanja Bunga/Interest Expenditures	-	-
1.4 Belanja Subsidi/Subsidies Expenditures	-	-
1.5 Belanja Hibah/Grant Expenditures	20 240 895 000,00	7 971 987 869,00
1.6 Belanja Bantuan Sosial/Social Aid Expenditures	-	8 943 000 000,00
1.7 Belanja Bantuan Keuangan/Financial Aids Expenditures	839 942 250,00	-
1.8 Belanja Tidak Terduga/Unpredicted Expenditures	-	-
<b>2. Belanja Modal/Direct Expenditures</b>	203 355 262 407,00	184 156 162 478,00
2.1 Belanja Tanah	901 931 000,00	5 995 618 600,00
2.2 Belanja Perlatan dan Mesin	42 864 420 327,00	39 874 725 018,00
2.3 Belanja Gedung dan Bangunan	54 011 170 801,00	83 274 569 100,00
2.4 Belanja Jalan, Irigasi dan Jaringan	95 276 916 379,00	45 909 045 520,00
2.5 Belanja Asset Tetap lainnya	10 300 823 900,00	9 102 204 240,00
2.6 Belanja Asset Lainnya	-	-
<b>3. Belanja Tidak Terduga</b>	166 451 633,00	304 477 000,00
3.1 Belanja Tidak Terduga	166 451 633,00	304 477 000,00
<b>Jumlah/Total</b>	<b>760 702 937 223,17</b>	<b>698 134 455 654,00</b>

Lanjutan Tabel/*Continued Table 2.4.2*

Jenis Pendapatan <i>Kind of Revenues</i>	2018	2019
(1)	(4)	(5)
<b>1. Belanja Operasi/<i>Operation Expenditures</i></b>	543 306 946 643,62	538 195 529 919,71
1.1 Belanja Pegawai/ <i>Personnel Expenditures</i>	285 003 136 086,00	286 821 810 467,00
1.2 Belanja Barang/ <i>Goods Expenditures</i>	244 717 899 057,62	237 362 021 035,71
1.3 Belanja Bunga/ <i>Interest Expenditures</i>	201 515 000,00	2 881 401 192,00
1.4 Belanja Subsidi/ <i>Subsidies Expenditures</i>	-	6 535 475 600,00
1.5 Belanja Hibah/ <i>Grant Expenditures</i>	7 443 300 000,00	3 760 016 500,00
1.6 Belanja Bantuan Sosial/ <i>Social Aid Expenditures</i>	5 032 500 000,00	834 805 125,00
1.7 Belanja Bantuan Keuangan/ <i>Financial Aids Expenditures</i>	908 596 500,00	-
1.8 Belanja Tidak Terduga/ <i>Unpredicted Expenditures</i>	-	-
<b>2. Belanja Modal/<i>Direct Expenditures</i></b>	-	153 577 322 071,69
2.1 Belanja Tanah	-	3 876 316 718,94
2.2 Belanja Perlatan dan Mesin	48 684 932 589,26	30 899 968 371,00
2.3 Belanja Gedung dan Bangunan	84 643 400 500,39	44 671 976 828,41
2.4 Belanja Jalan, Irigasi dan Jaringan	54 238 269 715,06	68 726 150 449,34
2.5 Belanja Asset Tetap lainnya	7 418 330 100,00	5 402 909 704,00
2.6 Belanja Asset Lainnya	-	-
<b>3. Belanja Tidak Terduga</b>	210 070 200,00	-
3.1 Belanja Tidak Terduga	210 070 200,00	-
<b>Jumlah/<i>Total</i></b>	<b>738 501 949 748,33</b>	<b>691 772 851 991,40</b>

Catatan/*Note*: Data UnauditedSumber/*Source*: Badan Pengelola Keuangan, Pendapatan dan Aset Daerah Kota Tebing Tinggi/*Financial Management, Income and Regional Assets Office of Tebing Tinggi Municipality*

# KEPENDUDUKAN DAN KETENAGAKERJAAN

Population & Employment



**JUMLAH PENDUDUK KOTA TEBING TINGGI 2019**  
**164.402** (jiwa)

**SEX RATIO**  
**97,79**

Penduduk berjenis kelamin perempuan lebih banyak dibanding laki-laki di kota Tebing Tinggi







**PENJELASAN TEKNIS**

1. Sumber utama data kependudukan adalah sensus penduduk yang dilaksanakan setiap sepuluh tahun sekali. Sensus penduduk telah dilaksanakan sebanyak enam kali sejak Indonesia merdeka, yaitu tahun 1961, 1971, 1980, 1990, 2000, dan 2010.
2. Di dalam sensus penduduk, pencacahan dilakukan terhadap seluruh penduduk yang berdomisili di wilayah teritorial Indonesia termasuk warga negara asing kecuali anggota korps diplomatik negara sahabat beserta keluarganya.
3. Metode pengumpulan data dalam sensus dilakukan dengan wawancara antara petugas sensus dengan responden dan juga melalui e-census. Pencatatan penduduk menggunakan konsep usual residence, yaitu konsep di mana penduduk biasa bertempat tinggal. Bagi penduduk yang bertempat tinggal tetap dicacah di mana mereka biasa tinggal, sedangkan untuk penduduk yang tidak bertempat tinggal tetap dicacah di tempat di mana mereka ditemukan petugas sensus pada malam 'Hari Sensus'. Termasuk penduduk yang tidak bertempat tinggal tetap adalah tuna wisma, awak kapal berbendera Indonesia, penghuni perahu/rumah apung, masyarakat terpencil/terasing,

**TECHNICAL NOTES**

1. *The main source of demographic data is population census, which is conducted every ten years. Population Census has been conducted six times since Indonesia's independence: 1961, 1971, 1980, 1990, 2000, and 2010.*
2. *The population census enumerates all residents who domicile in the entire territory of Indonesia including foreign citizens except the diplomatic corps members and their families.*
3. *The method of data collection in a population census involves interviewing respondents and conducting e-census. Enumeration of the population uses the concept of "usual residence", which is the concept of "places where people usually live". De jure was applied to the permanent residents, while de facto was applied to non-permanent residents. The permanent residents were enumerated in place where they normally live, the non-permanent residents were enumerated where they were found by the enumerators, on the night of 'Census Date'. The non permanent residents include homeless people, ship crew, boat people, remote area community, and internally*

dan pengungsi. Bagi mereka yang mempunyai tempat tinggal tetap dan sedang bepergian ke luar wilayah lebih dari enam bulan, tidak dicacah di tempat tinggalnya, tetapi dicacah di tempat tujuannya. Untuk tahun yang tidak dilaksanakan sensus penduduk, data kependudukan diperoleh dari hasil proyeksi penduduk. Proyeksi penduduk merupakan suatu perhitungan ilmiah yang didasarkan pada asumsi dari komponen-komponen perubahan penduduk, yaitu kelahiran, kematian, dan migrasi. Proyeksi penduduk Indonesia 2010–2035 menggunakan data dasar penduduk hasil SP2010.

4. Penduduk Indonesia adalah semua orang yang berdomisili di wilayah teritorial Indonesia selama 6 bulan atau lebih dan atau mereka yang berdomisili kurang dari 6 bulan tetapi bertujuan menetap.
5. Laju pertumbuhan penduduk adalah angka yang menunjukkan persentase penambahan penduduk dalam jangka waktu tertentu.
6. Kepadatan penduduk adalah rasio banyaknya penduduk per kilometer persegi.
7. Rasio jenis kelamin adalah perbandingan antara penduduk laki-laki dan penduduk perempuan pada suatu wilayah dan waktu tertentu. Biasanya

*displaced persons. Those who had permanent residence and had been travelling away from their home for six months or more were not enumerated in their permanent place, but in the place where they were during the census. For the periods where the population census is not conducted, population projection is done to estimate population during those years. The population projection is an estimate based on the demographic components, such as birth, death, and migration. Indonesia's 2010–2035 population projection used the 2010 Population Census as the base population.*

4. *The population of Indonesia are all residents of the entire territory of Indonesia who have stayed for six months or longer, and those who intended to stay more than six months even though their length of stay is less than six months.*
5. *The growth rate of population is the number that shows percentage of population growth within a specified period.*
6. *Population density is ratio of population per square kilometer.*
7. *Sex ratio is the ratio of males' population to females' population in a given area and time, usually expressed as the number of males for every 100 females.*

- dinyatakan dengan banyaknya penduduk laki-laki untuk 100 penduduk perempuan.
8. Distribusi penduduk adalah pola persebaran penduduk di suatu wilayah, baik berdasarkan batas-batas geografis maupun berdasarkan batas-batas administrasi pemerintahan.
  9. Komposisi penduduk adalah pola persebaran penduduk menurut karakteristiknya, contoh: penduduk menurut kelompok umur, penduduk menurut jenis kelamin
  10. Rumah tangga adalah seseorang atau sekelompok orang yang mendiami sebagian atau seluruh bangunan fisik/sensus dan biasanya tinggal bersama serta pengelolaan makan dari satu dapur. Yang dimaksud makan dari satu dapur adalah jika pengurusan kebutuhan sehari-harinya dikelola bersama-sama menjadi satu.
  11. Anggota rumah tangga adalah semua orang yang biasanya bertempat tinggal di suatu rumah tangga, baik yang berada di rumah pada waktu pencacahan maupun yang sementara tidak ada.
  12. Rata-rata anggota rumah tangga adalah angka yang menunjukkan rata-rata jumlah anggota rumah tangga per rumah tangga.
  13. Penduduk usia kerja adalah penduduk yang berumur 15 tahun ke atas
8. *Population distribution is the pattern of population distribution in an area, either by geographic boundaries or by government administrative boundaries.*
  9. *Population composition is the pattern of population distribution by its characteristics, example: population by age group, population by sex*
  10. *Household is an individual or group of people living in a physical/census building unit or part of it and usually commit on a common provision for food and other essentials of living. Common provision for food means one organising daily needs for all of household members.*
  11. *Household member are those who usually lives in a household regardless of their location at the time of enumeration.*
  12. *Average household size is the average number of household members per household.*
  13. *Working age population is persons of 15 years and over.*

14. Angkatan kerja adalah penduduk usia kerja (15 tahun ke atas) yang bekerja, punya pekerjaan namun sementara tidak bekerja, dan pengangguran.
  15. Bekerja adalah kegiatan ekonomi yang dilakukan oleh seseorang dengan maksud memperoleh atau membantu memperoleh pendapatan atau keuntungan dan lamanya bekerja paling sedikit 1 jam secara terus menerus dalam seminggu yang lalu (termasuk pekerja keluarga tanpa upah yang membantu dalam suatu usaha/ kegiatan ekonomi).
  16. Jumlah jam kerja seluruhnya adalah jumlah jam kerja yang digunakan untuk bekerja (tidak termasuk jam kerja istirahat resmi dan jam kerja yang digunakan untuk hal-hal di luar pekerjaan).
  17. Lapangan usaha adalah bidang kegiatan dari pekerjaan/tempat bekerja di mana seseorang bekerja. Klasifikasi lapangan usaha mengikuti Klasifikasi Baku Lapangan Usaha Indonesia (KBLI) dalam 1 digit.
  18. Status pekerjaan adalah kedudukan seseorang dalam unit usaha/kegiatan dalam melakukan pekerjaan.
  19. Berusaha sendiri tanpa dibantu orang lain adalah bekerja atau berusaha dengan menanggung risiko secara ekonomis, yaitu dengan tidak kembalinya ongkos produksi yang telah dikeluarkan dalam rangka usahanya tersebut,
14. *Labor force or economically active are persons of 15 years and over, who in the previous week were working, temporarily absent from work but having jobs, and unemployment.*
  15. *Working is economic activity conducted by a person and intended to earn income by doing work or helping to do work at least one hour continuously during the reference week (including unpaid family worker/s for any economic activity).*
  16. *Total working hours is the total hours spent by an employee to perform all jobs (excluding the time used for other activities which are not classified as work).*
  17. *Industry is field of a person's activity or establishment. The classification of industries follows the Indonesia Standard Industrial Classification (KBLI) in one digit*
  18. *Employment status is the status of a person at his place of work or establishment where he was employed.*
  19. *Own-account worker is a person who works at his own risk without assisted by paid per mount worker or unpaid worker include technical job or skill job.*

- serta tidak menggunakan pekerja dibayar maupun pekerja tak dibayar, termasuk yang sifat pekerjaannya memerlukan teknologi atau keahlian khusus.
20. Berusaha dibantu buruh tidak tetap/buruh tidak dibayar adalah bekerja atau berusaha atas risiko sendiri, dan menggunakan buruh/pekerja tak dibayar dan atau buruh/pekerja tidak tetap.
  21. Berusaha dibantu buruh tetap/buruh dibayar adalah berusaha atas risiko sendiri dan mempekerjakan paling sedikit satu orang buruh/pekerja tetap yang dibayar.
  22. Buruh/karyawan/pegawai adalah seseorang yang bekerja pada orang lain atau instansi/kantor/ perusahaan secara tetap dengan menerima upah/gaji baik berupa uang maupun barang. Buruh yang tidak mempunyai majikan tetap, tidak digolongkan sebagai buruh/karyawan, tetapi sebagai pekerja bebas. Seseorang dianggap memiliki majikan tetap jika memiliki 1 (satu) majikan (orang/rumah tangga) yang sama dalam sebulan terakhir, khusus pada sektor bangunan batasannya tiga bulan. Apabila majikannya instansi/lembaga, boleh lebih dari satu.
  23. Pekerja bebas adalah seseorang yang bekerja pada orang lain/majikan/institusi yang tidak tetap (lebih dari 1 majikan dalam sebulan terakhir) di usaha
20. *Employer assisted by temporary workers/unpaid worker is a person who works at his own risk and assisted by temporary worker/unpaid worker.*
  21. *Employer assisted by permanent workers/paid workers is a person who his business at her/his owns risks at least one assisted by paid permanent worker.*
  22. *Employee is a person who work permanently for other people or institution/office/ company and gains some money/cash or goods as wage/salary. Labor who have no permanent employer is not categorized as a laborer/ worker/ employee but casual worker. A laborer in general is considered to have a permanent employer if he has the same employer during the pastmonth,particularlyforbuilding construction sector is 3 months. If the employer is an institution, more than 1 (one) employer is allowed.*
  23. *Casual employee is a person who does not work permanently for other people/employer/ institution (more than 1 employer during the last 1 month) in agricultural sector,*

pertanian baik berupa usaha rumah tangga maupun bukan usaha rumah tangga, ataupun di nonpertanian atas dasar balas jasa dengan menerima upah atau imbalan baik berupa uang maupun barang, dan baik dengan sistem pembayaran harian maupun borongan

24. Pekerja tak dibayar adalah seseorang yang bekerja membantu usaha untuk memperoleh penghasilan/keuntungan yang dilakukan oleh salah seorang anggota rumah tangga atau bukan anggota rumah tangga tanpa mendapat upah/gaji baik berupa uang maupun barang.

*either home industry or not home industry, or in non-agricultural sector based on remuneration paid with money or goods, and based on daily or contact payment system.*

24. *Unpaid worker is a person who intended to work without pay either with money or good, in an establishment run by other members of the family, relative or neighbour.*

**ULASAN**

**DESCRIPTION**

**Kependudukan**

Penduduk Kota Tebing Tinggi berdasarkan proyeksi penduduk tahun 2019 sebanyak 164.402 jiwa yang terdiri atas 81.281 jiwa penduduk laki-laki dan 83.121 jiwa penduduk perempuan. Sementara itu besarnya angka rasio jenis kelamin tahun 2019 penduduk laki-laki terhadap penduduk perempuan sebesar 97,79.

Kepadatan penduduk di Tebing Tinggi tahun 2019 mencapai 4,28 ribu jiwa/km<sup>2</sup> dengan rata-rata jumlah penduduk per rumah tangga 5 orang. Kepadatan Penduduk di 5 kecamatan cukup beragam dengan kepadatan penduduk tertinggi terletak di kecamatan Tebing Tinggi Kota dengan kepadatan sebesar 7,33 ribu jiwa/km<sup>2</sup> dan terendah di Kecamatan Padang Hilir sebesar 2,98 ribu jiwa/ km<sup>2</sup>.

**Ketenagakerjaan**

Jumlah Pencari Kerja Terdaftar di Kota Tebing Tinggi Pada Dinas Ketenagakerjaan Kota Tebing Tinggi pada Tahun 2018 sebanyak 179 pekerja dengan penurunan 24.15 persen.

Pencari kerja di Dinas Ketenagakerjaan Pada Tahun 2018 menurut jenis kelamin terdiri dari 79 laki-laki dan 100 perempuan pencari kerja terdaftar pada Dinas Ketenagakerjaan.

**Population**

*Tebing Tinggi population based population projections for 2019 were 164,402 people consisting of 81,281 inhabitants of the male and 83,121 female population people. While the magnitude of the sex ratio in 2019 the male population towards the female population are 97.79.*

*Population density of Tebing Tinggi in 2019 reached 4.28 thousand people/km<sup>2</sup> with the average number of residents per household are 5 people. Population density in 5 subdistricts are quite diverse with the highest population density of subdistrict is located in the subdistrict Tebing Tinggi Kota with the number of density are 7.33 thousand people/km<sup>2</sup> and the lowest in Subdistrict Padang Hilir with 2.98 thousand people/km<sup>2</sup>.*

**Employment**

*Number of Job Seekers Registered in Tebing Tinggi in Manpower Office of Tebing Tinggi Municipality were 179 employee with increased employee growth in 2018 amounted to 24.15 percent.*

*Job seekers registration period at the Manpower Office in the Year 2018 occurred by sex are 79 men and 100 women job seekers registered with Manpower Office of Tebing Tinggi Municipality.*



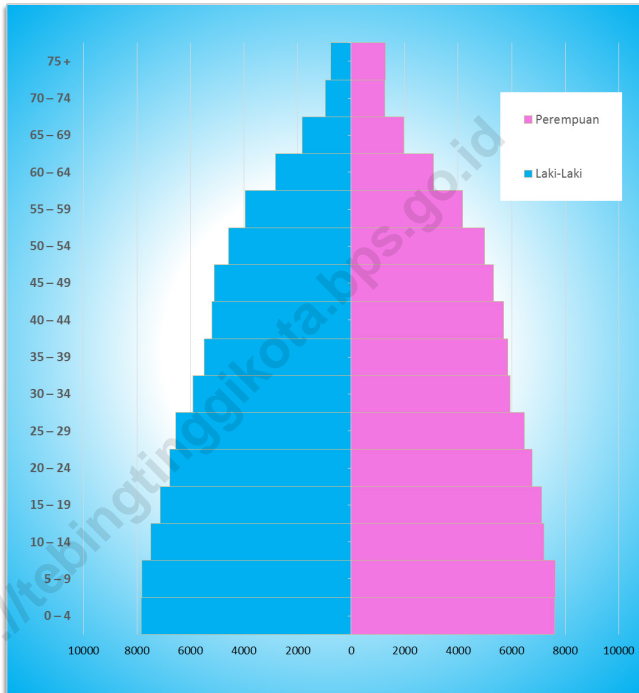
Proporsi terbesar pencari kerja yang mendaftar pada dinas Ketenagakerjaan berpendidikan terakhir SMU yaitu sebesar 85.59 persen (155 pekerja) disusul oleh tamatan Sarjana 13.40 persen (24 pekerja)

*The largest proportion of job seekers who register with the Manpower Office of Tebing Tinggi Municipality have Last educated scholar as Senior High School by 85.59 percent (155 workers) and followed by university graduated 13.0 percent (24 workers).*

<https://tebingtinggikota.bps.go.id>

**Gambar** 3.1  
**Figures**

**Piramida Penduduk Kota Tebing Tinggi, 2019**  
**The Pyramide of Tebing Tinggi Municipality Population 2019**



Sumber/Source : Proyeksi Penduduk Indonesia 2010–2035/Indonesia Population Projection 2010–2035

### 3.1 PENDUDUK POPULATION

**Tabel** 3.1.1 **Penduduk, Laju Pertumbuhan Penduduk per Tahun, Distribusi Persentase Penduduk, Kepadatan Penduduk, Rasio Jenis Kelamin Penduduk Menurut Kecamatan di Kota Tebing Tinggi, 2019**  
*Population, Annual Population Growth Rate, Percentage Distribution of Population, Population Density, and Population Sex Ratio by Subdistrict in Tebing Tinggi Municipality, 2019*

Kecamatan Subdistrict	Penduduk (ribu) Population (thousand)	Laju Pertumbuhan Penduduk per Tahun 2018–2019 Annual Population Growth Rate (%) 2018–2019
(1)	(2)	(3)
Padang Hulu	30,60	1,23
Tebing Tinggi Kota	25,45	0,49
Rambutan	36,39	1,35
Bajenis	37,91	1,24
Padang Hilir	34,05	1,12
<b>Kota Tebing Tinggi</b>	<b>164,40</b>	<b>1,12</b>
Hasil Registrasi/Registration Result	<b>174,39</b>	-
Hasil Proyeksi <sup>1</sup> /Projection Result <sup>1</sup>	<b>164,40</b>	<b>1,12</b>

Lanjutan Tabel/*Continued Table* 3.1.1

<b>Kecamatan Subdistrict</b>	<b>Persentase Penduduk Percentage of Total Population</b>	<b>Kepadatan Penduduk per km<sup>2</sup> Population Density per sq.km</b>
(1)	(7)	(8)
Padang Hulu	18,62	3 596
Tebing Tinggi Kota	15,48	7 328
Rambutan	22,14	6 123
Bajenis	23,06	4 176
Padang Hilir	20,70	2 976
<b>Kota Tebing Tinggi</b>	<b>100,00</b>	<b>4 277</b>
Hasil Registrasi/ <i>Registration Result</i>	-	-
Hasil Proyeksi <sup>1</sup> / <i>Projection Result <sup>1</sup></i>	<b>100,00</b>	<b>4 277</b>

Lanjutan Tabel/*Continued Table 3.1.1*

Kecamatan <i>Subdistrict</i>	Rasio Jenis Kelamin <i>Population Sex Ratio</i>
(1)	(11)
Padang Hulu	97,38
Tebing Tinggi Kota	95,98
Rambutan	97,73
Bajenis	99,82
Padang Hilir	100,29
<b>Kota Tebing Tinggi</b>	<b>97,79</b>
Hasil Registrasi/ <i>Registration Result</i>	-
Hasil Proyeksi <sup>1</sup> / <i>Projection Result</i> <sup>1</sup>	<b>97,79</b>

Catatan/*Note*: <sup>1</sup>Data dari Hasil Proyeksi Penduduk Indonesia 2010–2035 (Pertengahan tahun/Juni)/*Data from the result of Indonesia Population Projection 2010–2035 (mid year/June)*

Sumber/*Source*: Dinas Kependudukan dan Pencatatan Sipil Kota Tebing Tinggi/*Population and Civil Registration Agency Tebing Tinggi Municipality*

**Tabel 3.1.2** Jumlah Penduduk dan Rasio Jenis Kelamin menurut Kecamatan di Kota Tebing Tinggi, 2019  
**Table 3.1.2** Population and Sex Ratio by Subdistrict in Tebing Tinggi Municipality, 2019

Kecamatan Subdistrict	Jenis Kelamin Sex		
	Laki-laki Male	Perempuan Female	Jumlah Total
(1)	(2)	(3)	(4)
Padang Hulu	15 099	15 505	30 604
Tebing Tinggi Kota	12 398	13 053	25 451
Rambutan	17 894	18 498	36 392
Bajenis	18 842	19 067	37 909
Padang Hilir	17 048	16 998	34 046
<b>Kota Tebing Tinggi</b>	<b>81 281</b>	<b>83 121</b>	<b>164 402</b>

Catatan/Note: <sup>1</sup> Hasil SP2010 (Mei)/The result of the 2010 Population Census (May)

<sup>2</sup> Hasil Proyeksi Penduduk Indonesia 2015–2045 (Pertengahan tahun/Juni)/The result of Indonesia Population Projection 2010–2035 (mid year/June)

<sup>3</sup> Rata-rata Laju Pertumbuhan Penduduk per tahun 2000–2010 untuk Aceh dihitung dengan menggunakan data Sensus Penduduk Aceh Nias (SPAN) 2005 dan SP2010/Annual growth rate of population 2000–2010 to Aceh was calculated using data Aceh Nias Population Census (SPAN) 2005 and 2010 Population Census

Sumber/Source: BPS, Sensus Penduduk (SP) 2010 dan Proyeksi Penduduk Indonesia 2015–2045/BPS-Statistics Indonesia, 2010 Population Census and Indonesia Population Projection 2015–2045

**Tabel 3.1.3** Jumlah Penduduk, Rumah Tangga, dan Rata-rata Anggota Rumah Tangga di Kota Tebing Tinggi, 1990, 2000, 2010, 2019  
**Number of Population, Household and Average Household Member in Tebing Tinggi Municipality, 1990, 2000, 2010, 2019**

Tahun Year	Jumlah Penduduk Population (orang)	Jumlah RumahTangga Number of Household	Rata-rata Anggota Rumah Tangga Average Household Member
(1)	(2)	(3)	(4)
1990	116 767	21 896	5,33
2000	124 979	28 329	4,41
2010	145 248	34 714	4,18
2019	164 402	39 291	4,18

Catatan/Note: <sup>1</sup> Hasil SP2010 (Mei)/The result of the 2010 Population Census (May)

<sup>2</sup> Hasil Proyeksi Penduduk Indonesia 2015–2045 (Pertengahan tahun/Juni)/The result of Indonesia Population Projection 2010–2035 (mid year/June)

<sup>3</sup> Rata-rata Laju Pertumbuhan Penduduk per tahun 2000–2010 untuk Aceh dihitung dengan menggunakan data Sensus Penduduk Aceh Nias (SPAN) 2005 dan SP2010/Annual growth rate of population 2000–2010 to Aceh was calculated using data Aceh Nias Population Census (SPAN) 2005 and 2010 Population Census

Sumber/Source: BPS, Sensus Penduduk (SP) 2010 dan Proyeksi Penduduk Indonesia 2015–2045/BPS-Statistics Indonesia, 2010 Population Census and Indonesia Population Projection 2015–2045

**Tabel  
Table 3.1.4**

**Banyaknya Penduduk menurut Kelompok Umur dan Jenis Kelamin di Kota Tebing Tinggi, 2019**  
*Number of Population of Tebing Tinggi Municipality by Age Group and Sex, 2019*

Tahun Year	Laki-laki Male	Perempuan Female	Jumlah Total
(1)	(2)	(3)	(4)
0-4	7 769	7 527	15 296
5-9	7 831	7 644	15 475
10-14	7 603	7 311	14 914
15-19	7 225	7 138	14 363
20-24	6 345	6 788	13 628
25-29	6 621	6 471	13 092
30-34	5 941	5 926	11 867
35-39	5 533	5 883	11 416
40-44	5 264	5 771	11 035
45-49	5 191	5 391	10 582
50-54	4 683	5 082	9 765
54-59	4 067	4 283	8 350
60-64	2 948	3 241	6 189
65-69	1 980	2 053	4 033
70-74	1 002	1 299	2 301
75+	778	1 318	2 096
<i>Jumlah/Total</i>	81 281	83 121	164 402

Catatan/Note:

Sumber/Source: Proyeksi Penduduk Indonesia 2010–2035/Indonesia Population Projection 2010–2035



**Tabel 3.1.5**      **Proyeksi Penduduk menurut Kelompok Umur Sasaran Program di Kota Tebing Tinggi, 2019**  
**Projected Population by Age Group Targeted Program of Tebing Tinggi Municipality, 2019**

Tahun Year	Laki-laki Male	Perempuan Female	Jumlah Total
(1)	(2)	(3)	(4)
0	1 578	1 513	3 091
1-2	3 121	2 946	6 067
3-4	3 070	3 068	6 138
5-6	3 080	2 989	6 069
7-12	9 382	8 981	18 363
13-15	4 476	4 407	8 883
16-18	4 406	4 273	8 679
19-24	8 160	8 226	16 386
25-44	23 359	24 051	47 410
45+	20 649	22 667	43 316
<b>Jumlah/Total</b>	<b>81 281</b>	<b>83 121</b>	<b>164 402</b>
15-35	27 741	27 471	55 212
5-17	4 633	4 543	9 176

Catatan/Note:

Sumber/Source: Proyeksi Penduduk Indonesia 2010–2035/Indonesia Population Projection 2010–2035

### 3.2 KETENAGAKERJAAN EMPLOYMENT

**Tabel 3.2.1** Jumlah Penduduk Berumur 15 Tahun Keatas Menurut Jenis Kegiatan Selama Seminggu yang Lalu dan Jenis Kelamin di Kota Tebing Tinggi, 2019  
*Population Aged 15 Years and Over by Type of Activity During The Previous Week and Sex in Tebing Tinggi Municipality, 2019*

Kegiatan Utama <i>Main Activity</i>	Jenis Kelamin/Sex		Jumlah <i>Total</i>
	Laki-Laki <i>Male</i>	Perempuan <i>Female</i>	
(1)	(2)	(3)	(4)
<b>Angkatan Kerja</b> <i>Economically Active</i>	47 859	31 529	79 388
Bekerja/ <i>Working</i>	43 896	28 661	72 557
Pengangguran Terbuka <i>Unemployment</i>	3 963	2 868	6 831
<b>Bukan Angkatan Kerja</b> <i>Economically Inactive</i>	10 359	29 248	39 607
Sekolah/ <i>Attending School</i>	4 564	4 616	9 180
Mengurus Rumah Tangga <i>Housekeeping</i>	2 243	22 788	25 031
Lainnya/ <i>Others</i>	3 552	1 844	5 396
<b>Jumlah/Total</b>	<b>58 218</b>	<b>60 777</b>	<b>118 995</b>

Catatan/Note:

Sumber/Source: BPS, Survei Angkatan Kerja Nasional (Sakernas) Agustus/BPS-Statistics Indonesia, August National Labor Force Survey

**Tabel**  
**Table** 3.2.2

**Penduduk Berumur 15 Tahun ke Atas Menurut Pendidikan Tertinggi yang Ditamatkan dan Jenis Kegiatan Selama Seminggu yang Lalu di Kota Tebing Tinggi, 2019**  
*Population 15 Years of Age and Over by Educational Attainment and Type of Activity During the Previous Week in Tebing Tinggi Municipality, 2019*

Pendidikan Tertinggi yang Ditamatkan <sup>1</sup> <i>Educational Attainment<sup>1</sup></i>	Angkatan Kerja/ <i>Economically Active</i>			Persentase Bekerja terhadap Angkatan Kerja <i>Percentage of Working to Economically Active</i>
	Bekerja <i>Working</i>	Pengangguran <sup>2</sup> <i>Unemployment<sup>2</sup></i>	Jumlah Angkatan Kerja <i>Total of Economically Active</i>	
(1)	(2)	(3)	(4)	(5)
0	11 873	460	12 333	96,27
1	14 765	1 298	16 063	91,92
2	32 829	3 853	36 682	89,50
3	13 090	1 220	14 310	91,47
<b>Jumlah/Total</b>	<b>72 557</b>	<b>6 831</b>	<b>79 388</b>	<b>91,40</b>

Lanjutan Tabel/*Continued Table 3.2.2*

<b>Pendidikan Tertinggi yang Ditamatkan<sup>1</sup> Educational Attainment<sup>1</sup></b>	<b>Bukan Angkatan Kerja Not Economically Active</b>	<b>Jumlah Total</b>	<b>Persentase Angkatan Kerja terhadap Penduduk Usia Kerja Percentage of Economically Active to Working Age Population</b>
<b>(1)</b>	<b>(6)</b>	<b>(7)</b>	<b>(8)</b>
0	10 441	22 774	54,15
1	12 888	28 951	55,48
2	13 600	50 282	72,95
3	2 678	16 988	84,24
<b>Jumlah/Total</b>	<b>39 607</b>	<b>118 995</b>	<b>66,72</b>

Catatan/Note: <sup>1</sup> 0. ≤ Sekolah Dasar (SD)/≤ *Primary School*  
 1. Sekolah Menengah Pertama/*Junior High School*  
 2. Sekolah Menengah Atas/*Senior High School*  
 3. Perguruan Tinggi/*Collage*  
<sup>2</sup> 1. Mencari pekerjaan/*Looking for work*  
 2. Mempersiapkan usaha/*Establishing a new business/firm*  
 3. Merasa tidak mungkin mendapat pekerjaan/*Hopeless of job*  
 4. Sudah punya pekerjaan tetapi belum mulai bekerja/*Have a job in future start*

Sumber/Source: BPS, Survei Angkatan Kerja Nasional (Sakernas) Agustus/BPS-Statistics Indonesia, August National Labor Force Survey

**Tabel**  
**Table** 3.2.3

**Penduduk Berumur 15 Tahun Ke Atas yang Bekerja Selama Seminggu yang Lalu Menurut Status Pekerjaan Utama dan Jenis Kelamin di Kota Tebing Tinggi, 2019**  
**Population 15 Years of Age and Over who Worked During The Previous Week by Main Employment Status and Sex in Tebing Tinggi Municipality, 2019**

<b>Status Pekerjaan Utama</b> <b>Main Employment Status</b>	<b>Laki-Laki</b> <b>Male</b>	<b>Perempuan</b> <b>Female</b>	<b>Jumlah</b> <b>Total</b>
(1)	(2)	(3)	(4)
Berusaha sendiri <i>Own account worker</i>	11,007	7,552	18,559
Berusaha dibantu buruh tidak tetap/buruh tidak dibayar <i>Employer assisted by temporary worker/unpaid worker</i>	1,975	1,999	3,974
Berusaha dibantu buruh tetap/buruh dibayar <i>Employer assisted by permanent worker/paid worker</i>	2,526	672	3,198
Buruh/Karyawan/Pegawai/ <i>Employee</i>	25,445	14,175	39,620
Pekerja bebas <i>Casual worker</i>	1,534	1,056	2,590
Pekerja keluarga/tak dibayar <i>Family worker/unpaid worker</i>	1,409	3,207	4,616
<b>Jumlah/Total</b>	<b>43,896</b>	<b>28,661</b>	<b>72,557</b>

Catatan/Note: ...

Sumber/Source: BPS, Survei Angkatan Kerja Nasional (Sakernas) Agustus/BPS-Statistics Indonesia, August National Labor Force Survey

**Tabel 3.2.4**  
**Table**

**Penduduk Berumur 15 Tahun Keatas yang Bekerja selama seminggu yang lalu menurut Lapangan Usaha dan Jenis Kelamin di Kota Tebing Tinggi, 2019**  
*Population of Tebing Tinggi Municipality Aged 15 Years and Over Who Worked a week ago by Field of Bussines and Sex, 2019*

Lapangan Usaha <i>Field of Bussines</i>	Jenis Kelamin <i>Sex</i>		Jumlah <i>Total</i>
	Laki-laki <i>Male</i>	Perempuan <i>Female</i>	
(1)	(2)	(3)	(4)
Pertanian (1) <i>Agriculture</i>	3 490	686	4 176
Industri (2,3,4, dan 5) <i>Manufacture</i>	13 491	3 296	16 787
Jasa-jasa (6,7,8, dan 9) <i>Services</i>	26 915	24 679	51 594
<b>Jumlah <i>Total</i></b>	<b>43 896</b>	<b>28 661</b>	<b>72 557</b>

Catatan/Note: • Sektor Pertanian terdiri dari Pertanian, Perkebunan, Kehutanan, Perburuan dan Perikanan  
 • Sektor Manufaktur terdiri dari sektor Pertambangan, Industri, Listrik, gas dan air, Bangunan  
 • Sektor Jasa terdiri dari sektor Perdagangan, Transportasi, Keuangan dan Jasa Kemasyarakatan

Sumber/Source: Survei Angkatan Kerja Nasional Agustus/August National Labor Force Survey

**Tabel 3.2.5** Jumlah Pencari Kerja yang Terdaftar di Kota Tebing Tinggi menurut Tingkat Pendidikan dan Jenis Kelamin, 2018  
**Number of Registered Job Seekers In Tebing Tinggi Municipality by Education Level and Sex, 2018**

Status Pekerjaan Utama <i>Main Employment Status</i>	Laki-Laki <i>Male</i>	Perempuan <i>Female</i>	Jumlah <i>Total</i>
(1)	(2)	(3)	(4)
Tidak Pernah Sekolah/ <i>Never Attend School</i>	-	-	-
Tidak Tamat SD/ <i>School Not Complete</i>	-	-	-
SD/ <i>Primary School</i>	-	-	-
SLTP/ <i>Junior High School</i>	-	-	-
SMU/ <i>Senior High School</i>	72	83	155
SPMA/ <i>Senior Agricultural High School</i>	-	-	-
STM/ <i>Technical Senior High School</i>	-	-	-
SPG/ <i>SGO</i>	-	-	-
SMEA/ <i>Senior Economic High School</i>	-	-	-
SPK	-	-	-
Diploma I/ <i>Diploma I</i>	-	-	-
Diploma II/ <i>Diploma II</i>	-	-	-
Diploma III/ <i>Diploma III</i>	-	-	-
S1	7	16	23
S2	-	1	1
S3	-	-	-
<b>Jumlah/Total</b>	<b>79</b>	<b>100</b>	<b>179</b>

Catatan/Note: ...

Sumber/Source: Dinas Ketenagakerjaan Kota Tebing Tinggi/*Manpower Office of Tebing Tinggi Municipality*

**Tabel 3.2.6**  
**Table**

**Jumlah Pencari Kerja yang Ditempatkan di Kota Tebing Tinggi menurut Tingkat Pendidikan dan Jenis Kelamin, 2018**  
**Number of Placed Job Seekers In Tebing Tinggi Municipality by Education Level and Sex, 2018**

<b>Status Pekerjaan Utama</b> <i>Main Employment Status</i>	<b>Laki-Laki</b> <i>Male</i>	<b>Perempuan</b> <i>Female</i>	<b>Jumlah</b> <i>Total</i>
(1)	(2)	(3)	(4)
Tidak Pernah Sekolah/ <i>Never Attend School</i>	-	-	-
Tidak Tamat SD/ <i>School Not Complete</i>	-	-	-
SD/ <i>Primary School</i>	-	-	-
SLTP/ <i>Junior High School</i>	7	5	12
SMU/ <i>Senior High School</i>	12	41	53
SPMA/ <i>Senior Agricultural High School</i>	-	-	-
STM/ <i>Technical Senior High School</i>	-	-	-
SPG/ <i>SGO</i>	-	-	-
SMEA/ <i>Senior Economic High School</i>	-	-	-
SPK	-	-	-
Diploma I/ <i>Diploma I</i>	-	-	-
Diploma II/ <i>Diploma II</i>	-	-	-
Diploma III/ <i>Diploma III</i>	-	-	-
S1	-	-	-
S2	-	-	-
S3	-	-	-
<b>Jumlah/Total</b>	<b>19</b>	<b>46</b>	<b>65</b>

Catatan/Note: ...

Sumber/Source: Dinas Ketenagakerjaan Kota Tebing Tinggi/Manpower Office of Tebing Tinggi Municipality



**Tabel 3.2.7 Upah Minimum Provinsi (UMP) dan Upah Minimum Kota Tebing Tinggi, 2010-2019 (Rupiah)**  
**Table 3.2.7 Provincial Minimum Wage and Tebing Tinggi Municipality Minimum Wage, 2010-2019 (Rupiahs)**

Tahun Year	Upah Minimum Provinsi Provincial Minimum Wage (Rp)	Upah Minimum Kota Tebing Tinggi Tebing Tinggi Municipality Minimum Wage (Rp)
(1)	(2)	(3)
2011	1 035 500	968 000
2012	1 200 000	1 205 000
2013	1 375 000	1 380 000
2014	1 505 850	1 540 000
2015	1 625 000	1 650 000
2016	1 811 875	1 839 750
2017	1 961 354	1 991 529
2018	2 132 118	2 164 991
2019	2 303 403	2 338 840

Catatan/Note: ...

Sumber/Source: Dinas Ketenagakerjaan Kota Tebing Tinggi/Manpower Office of Tebing Tinggi Municipality



**Ada  
sebanyak 3  
Kejadian  
Banjir  
Selama  
Tahun 2019**

Lebih kecil dibanding tahun 2018 tercatat  
26 Kejadian



**Jumlah Tenaga Kesehatan  
di Kota Tebing Tinggi**



**Dokter**  
**88**



**Perawat**  
**481**



**Bidan**  
**287**



**Farmasi**  
**57**



**Ahli Gizi**  
**28**



**PENJELASAN TEKNIS**

1. Tidak/belum pernah sekolah adalah mereka yang tidak pernah atau belum pernah terdaftar dan tidak pernah atau belum pernah aktif mengikuti pendidikan di suatu jenjang pendidikan formal. Termasuk juga yang tamat/belum tamat taman kanak-kanak tetapi tidak melanjutkan ke sekolah dasar.
2. Masih bersekolah adalah mereka yang terdaftar dan aktif mengikuti pendidikan formal dan nonformal (Paket A, B, atau C), baik pendidikan dasar, menengah maupun pendidikan tinggi. Bagi mahasiswa yang sedang cuti dianggap masih bersekolah.
3. Tidak bersekolah lagi adalah mereka yang pernah terdaftar dan aktif mengikuti pendidikan di suatu jenjang pendidikan formal dan nonformal (Paket A, B, atau C), tetapi pada saat pencacahan tidak lagi terdaftar dan tidak aktif mengikuti pendidikan.
4. Tamat sekolah adalah menyelesaikan pelajaran yang ditandai dengan lulus ujian akhir pada kelas atau tingkat terakhir suatu jenjang pendidikan di sekolah negeri maupun swasta dengan mendapatkan tanda tamat belajar/ijazah. Seseorang yang belum mengikuti pelajaran pada kelas tertinggi tetapi telah mengikuti ujian akhir dan lulus dianggap tamat sekolah.

**TECHNICAL NOTES**

1. *Not/never attending school is someone who has never attended or never been registered in a formal education, such as primary, secondary, and tertiary education. Those who just completed kindergarten are considered as never attended school.*
2. *Attending school is someone who is currently attending primary, secondary, or tertiary education, including package A, package B, or package C. College student who postpones his/her study is considered as attending school.*
3. *Not attending school anymore is someone who had enrolled and participated in formal and non-formal education in the past including package A, package B, or package C, but currently does not attend school.*
4. *Completed particular level of education is someone who has completed particular level of education in private or public school and accepting graduation certificate. Someone who has never attended the highest grade but passed the final exam is considered as completed particular level of education.*

5. Jenjang Pendidikan Formal terdiri atas pendidikan dasar, pendidikan menengah, dan pendidikan tinggi. Jenis pendidikan yang diajarkan mencakup pendidikan umum, kejuruan, akademik, profesi, vokasi, keagamaan, dan khusus.

Pendidikan Dasar berbentuk Sekolah Dasar (SD) dan Madrasah Ibtidaiyah (MI) atau bentuk lain yang sederajat serta Sekolah Menengah Pertama (SMP) dan Madrasah Tsanawiyah (MTs), atau bentuk lain yang sederajat.

Pendidikan Menengah berbentuk Sekolah Menengah Atas (SMA), Madrasah Aliyah (MA), Sekolah Menengah Kejuruan (SMK), dan Madrasah Aliyah Kejuruan (MAK), atau bentuk lain yang sederajat.

Pendidikan Tinggi merupakan jenjang pendidikan setelah pendidikan menengah yang mencakup program pendidikan diploma, sarjana, magister, spesialis, dan doktor yang diselenggarakan oleh perguruan tinggi. Perguruan tinggi dapat berbentuk akademi, politeknik, sekolah tinggi, institut, atau universitas.

6. Rumah Sakit adalah tempat pemeriksaan dan perawatan kesehatan, biasanya berada di bawah pengawasan dokter/tenaga medis, yang melayani penderita yang sakit untuk

5. *The Formal Education Level consists of primary education, secondary education, and high education. The kind of education that taught consists of general education, vocational, academic, professional, religious, and specific education.*

*The Primary Education consists of Elementary School and Islamic Elementary School or other equivalent forms and Junior High School and MTs, or other equivalent forms.*

*The Secondary Education consists of the senior high school, MA, Vocational School, and Vocational Madrasah Aliyah, or other equivalent forms.*

*The High Education consists of the education level after the secondary education that consists of diplomas, bachelor, master, specialist, and doctoral degrees that are held by the college. The colleges can be academy, polytechnic, high school, institute, or university.*

6. *Hospital is a place for health check, usually controlled/supervised by doctors/medical personnel to serve the ill patients to get outpatient or inpatient treatment services.*

berobat rawat jalan atau rawat inap.

7. Rumah Sakit Bersalin adalah rumah sakit khusus untuk persalinan, dilengkapi pelayanan spesialis pemeriksaan kehamilan, persalinan, rawat inap dan rawat jalan ibu dan anak yang berada di bawah pengawasan dokter spesialis kandungan.
  8. Rumah Bersalin adalah sarana pelayanan kesehatan dengan izin sebagai rumah bersalin, dilengkapi pelayanan pemeriksaan kehamilan, persalinan serta pemeriksaan ibu dan anak yang berada di bawah pengawasan bidan senior.
  9. Poliklinik adalah sarana kesehatan yang dipakai untuk pelayanan berobat jalan, biasanya berada di bawah pengawasan dokter/tenaga medis.
  10. Puskesmas (Pusat Kesehatan Masyarakat) adalah unit pelaksana teknis dinas kesehatan kabupaten/ kota yang mempunyai fungsi utama sebagai penyelenggara pelayanan kesehatan tingkat pertama. Wilayah kerja puskesmas maksimal adalah satu kecamatan dan untuk dapat menjangkau wilayah kerjanya, puskesmas mempunyai jaringan pelayanan yang meliputi unit Puskesmas Pembantu (Pustu), unit Puskesmas Keliling (Puskel), dan unit bidan desa/komunitas (Peraturan Menteri Kesehatan RI
7. *Maternity Hospital is a specialized hospital for childbirth, has specialist inspection service to pregnancy, childbirth, hospitalization and outpatient for mothers and children that is under the supervision of an obstetrician.*
  8. *Maternity House is health care facility with a license as a maternity house, equipped with prenatal care, childbirth and examination of mothers and children which is under the supervision of a senior midwife.*
  9. *Polyclinic is a health facility in which to get outpatient services, usually under the control of doctor/medical personnel.*
  10. *Public Health Center is technical implementation unit of regency health department that have the primary function as a first-level health care providers. The working area standard of public health center is one Subdistrict and to reach their working areas, public health centers have a service network covering subsidiary of public health center, mobile public health center units, and midwife units (Regulation of the Minister of Health of Indonesia Number 75 Year 2014 about Public Health Center).*

- No. 75 Tahun 2014 Tentang Pusat Kesehatan Masyarakat).
11. Apotek adalah suatu tempat tertentu yang digunakan untuk melakukan pekerjaan kefarmasian, dan penyaluran/ penjualan obat atau bahan farmasi dan perbekalan kesehatan lainnya kepada masyarakat yang dikelola oleh tenaga apoteker (Peraturan Menteri Kesehatan RI No. 1332 Tahun 2002 Tentang Perubahan Atas Peraturan Menteri Kesehatan RI No. 922/MENKES/PER/X/1993 Tentang Ketentuan dan Tata Cara Pemberian Izin Apotek).
  12. Imunisasi adalah memasukkan kuman atau racun penyakit tertentu yang sudah dilemahkan (vaksin) ke dalam tubuh dengan cara disuntik atau diminum (diteteskan dalam mulut) dengan maksud agar terjadi kekebalan tubuh terhadap penyakit tersebut.
  13. BCG (*Bacillus Calmette Guerin*) merupakan vaksinasi untuk mencegah penyakit TBC, diberikan pada bayi baru lahir atau anak, dengan suntikan pada kulit pangkal lengan atas. Bekas suntikan kemudian akan membentuk tonjolan kecil jaringan parut pada kulit lengan atas. Suntikan BCG diberikan kepada anak sebanyak 1 kali.
  14. DPT (*Difteri, Pertusis, Tetanus*) merupakan vaksin untuk mencegah penyakit Difteri, Pertusis, dan Tetanus yang
11. *Pharmacy is a specific place that is used for pharmaceutical jobs, and distribution/sale of drugs/ pharmaceuticals and other medical supplies to people that are administered by trained pharmacist (Regulation of the Minister of Health of Indonesia Number 1332 Year 2002 about the Changes of Regulation of the Minister of Health of Indonesia Number 922/MENKES/PER/X/1993 about Pro-vision and Procedures for Administration of Licensed Pharmacies).*
  12. *Immunization is putting enervated microbe of a certain disease into human body by injection or drinking (dropping into mouth) to make the body immune to that disease.*
  13. *BCG (Bacillus Calmette Guerin) is a vaccine to prevent TBC disease, given to newborns or children, by injection at the base of the skin of the upper arm. Injection site will form little bumps of scar tissue in the skin of the upper arm. BCG injections given to children 1 times.*
  14. *DPT (Diphtheria, Pertussis, Tetanus) is a vaccine to prevent the diphtheria, pertussis, and tetanus disease, given to infants aged 3*

diberikan pada bayi berumur 3 bulan ke atas, dengan suntikan pada paha, diulang 1 bulan dan 2 bulan kemudian, sehingga suntikan imunisasi DPT lengkap pada balita berjumlah 3 kali (kadang-kadang selang waktu antar suntikan bisa lebih dari 1 bulan).

*months and above, with a shot in the thigh, repeated one month and two months later, so that the complete DPT immunization shots at toddler totaling 3 times (sometimes the time interval between injections can be more than 1 month).*

15. Peristiwa tindak pidana yang dilaporkan ialah setiap peristiwa yang diterima kepolisian dari laporan masyarakat, atau peristiwa dimana pelakunya tertangkap tangan oleh kepolisian.
16. Jumlah tindak pidana menggambarkan jumlah kasus tindak pidana yang terjadi pada kurun waktu tertentu.

15. *Reported crime incidence includes all criminal cases reported and received by police office, and all crimes caught by police.*
16. *Crime total refers to the number of criminal cases occurring during a given period.*



**ULASAN****Pendidikan**

Peningkatan proses belajar dan mengajar penduduk tentunya harus didukung oleh fasilitas yang memadai agar penyampaian ilmu pengetahuan dapat berjalan dengan maksimal.

Pada tahun ajaran 2019/2020, sarana gedung Sekolah Dasar (SD) sebanyak 98 unit, Sekolah Lanjutan Tingkat Pertama (SLTP) sebanyak 27 unit dan sekolah Lanjutan Tingkat Atas (SLTA) dan SMK sebanyak 22 unit. Sementara itu, jumlah guru SD sebanyak 1.031 orang, guru SLTP 596 orang, dan guru SLTA dan SMK 793 orang. Fasilitas tersebut untuk melayani sebanyak 19.200 orang murid SD, 10.392 orang murid SLTP, dan 12.932 orang murid SLTA dan SMK.

**Kesehatan**

Guna melayani kebutuhan masyarakat di bidang kesehatan, di Kota Tebing Tinggi terdapat 33 unit fasilitas kesehatan dan 905 tenaga medis dan 214 tenaga non medis.

Kapasitas tempat tidur yang tersedia pada rumah sakit, puskesmas, dan klinik di Kota Tebing Tinggi sebanyak 869 tempat tidur.

Selama tahun 2019, dari kasus 10 penyakit terbanyak, kasus penyakit ISPA merupakan kasus tertinggi yang ditangani yaitu sebanyak 20.134 kasus, diikuti dengan penyakit penyakit tekanan darah tinggi sebanyak 7.290 kasus serta penyakit rongga mulut sebanyak 5.779 kasus.

**DESCRIPTION****Education**

*To increase educational process perhaps has to be supported by adequated facility so that transferring science maximally.*

*In the 2019/2020, number of Primary School building facilities about 98 units, Junior High School 27 units, and Senior High School 22 unit. Meanwhile, number of Primary School teacher 1,031 people, Junior High School 596 people, and Senior High School 793 people. That facilities serving 19,200 Primary School student, 10,392 Junior High School student, and 12.932 Senior High School student.*

**Health**

*There are 33 unit health facilities in Tebing Tinggi Municipality and 905 medical personal and 214 non-medical personal.*

*Beds capacity of general hospital, Public Health Center and Clinic in Tebing Tinggi Municipality about 869 beds.*

*During 2019, in most of 10 disease case, respiration infection accute is the most cases handled (20,134 cases), followed by high blood pressure are 7,290 cases and diseases of oral cavity are 5.779 cases.*

### **Keluarga Berencana**

Pada tahun 2019 jumlah akseptor aktif sebanyak 11.648 pasangan (77,11 persen dari jumlah Pasangan Usia Subur), dengan akseptor baru 4.834 pasangan.

Dari seluruh akseptor aktif, sebagian besar memilih suntik dan pil sebagai alat kontrasepsi, jumlah masing-masing sebanyak 7.843 pasangan (39,23 persen) dan 3.362 pasangan (24,73 persen).

### **Kriminal**

Jumlah narapidana dan tahanan titipan yang berada di rumah tahanan negara Kota tebing Tinggi sebanyak 1.567 orang, yang terdiri dari 1.539 orang laki-laki dan 28 orang perempuan.

Selama tahun 2019 di wilayah hukum Kota Tebing Tinggi telah dilaporkan sebanyak 779 peristiwa kriminal, dengan 161 perkara diantaranya merupakan kasus pencurian berat. Berdasarkan pelaporan tersebut sebanyak 611 kasus yang telah diselesaikan.

### **Agama**

Pada tahun 2019, jumlah penduduk muslim Kota Tebing Tinggi yang menunaikan ibadah haji sebanyak 186 orang, yang terdiri dari 77 laki-laki dan 109 perempuan, dengan biaya sebesar Rp. 31.730.375,.

### **Family Planning**

*In 2019 number of active acceptor about 11,648 couple (77.11 percent from number of fertile couple, with new accetor 4,834 couple.*

*From all active acceptor, most refer to use injection and pill as type of contrceptive. Each user about 7,834 couple (39.23 percent) and 3,362 couple (24.73 percent).*

### **Criminal**

*Number of prisoners and accused persons in prison of Tebing Tinggi Municipality about 1,567 person, consist from 1,539 males and 28 females.*

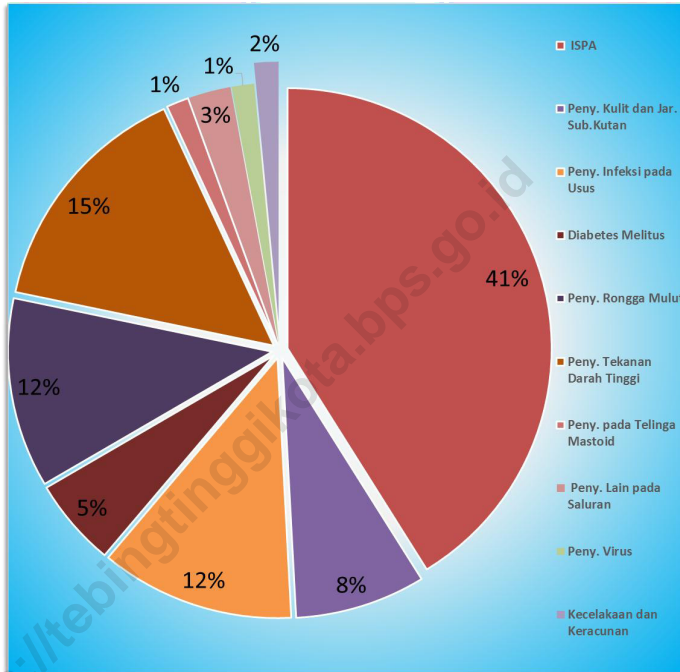
*During 2019, in Tebing Tinggi Municipality had reported 779 criminalities, with 161 cases including a case of larceny. Based on that report, most 611 cases had been solved.*

### **Religion**

*During 2019, number of moslem pilgrims in Tebing Tinggi Municipality is 186 people which consist of 77 men and 109 women, with cost per person is Rp. 31,730,375,.*

**Gambar** 4.1  
**Figures**

**Jumlah Kasus 10 Penyakit Terbanyak di Kota Tebing Tinggi (%), 2019**  
**Ten Highest Number of Cases of Diseases in Tebing Tinggi Municipality (%), 2019**



Sumber/Source : Dinas Kesehatan Kota Tebing Tinggi/Health Department Representative of Tebing Tinggi Municipality

#### 4.1 PENDIDIKAN EDUCATION

**Tabel** 4.1.1 **Jumlah Sekolah, Guru, dan Murid Taman Kanak-Kanak (TK) di Bawah Kementerian Pendidikan dan Kebudayaan Menurut Kecamatan di Kota Tebing Tinggi, 2018/2019 dan 2019/2020**  
*Number of Schools, Teachers, and Pupils in Kindergarten Under The Ministry of Education and Culture by Subdistrict in Tebing Tinggi Municipality, 2018/2019 dan 2019/2020*

Kecamatan Subdistrict	Sekolah/Schools					
	Negeri/Public		Swasta/Private		Jumlah/Total	
	2018/2019	2019/2020	2018/2019	2019/2020	2018/2019	2019/2020
(1)	(2)	(3)	(4)	(5)	(6)	(7)
Padang Hulu	...	1	...	4	...	5
Tebing Tinggi Kota	...	1	...	10	...	11
Rambutan	...	1	...	4	...	5
Bajenis	...	-	...	3	...	3
Padang Hilir	...	1	...	6	...	7
<b>Kota Tebing Tinggi</b>	...	4	...	27	...	31

Lanjutan Tabel/*Continued Table 4.1.1*

Kecamatan Subdistrict	Guru <sup>1</sup> /Teachers <sup>1</sup>					
	Negeri/Public		Swasta/Private		Jumlah/Total	
	2018/2019	2019/2020	2018/2019	2019/2020	2018/2019	2019/2020
(1)	(8)	(9)	(10)	(11)	(12)	(13)
Padang Hulu	...	8	...	18	...	26
Tebing Tinggi Kota	...	9	...	92	...	101
Rambutan	...	9	...	25	...	34
Bajenis	...	-	...	15	...	15
Padang Hilir	...	10	...	18	...	28
<b>Kota Tebing Tinggi</b>	...	<b>36</b>	...	<b>168</b>	...	<b>204</b>

Lanjutan Tabel/*Continued Table 4.1.1*

Kecamatan Subdistrict	Murid/Students					
	Negeri/Public		Swasta/Private		Jumlah/Total	
	2018/2019	2019/2020	2018/2019	2019/2020	2018/2019	2019/2020
(1)	(14)	(15)	(16)	(17)	(18)	(19)
Padang Hulu	...	75	...	174	...	249
Tebing Tinggi Kota	...	113	...	864	...	977
Rambutan	...	70	...	293	...	363
Bajenis	...	...	...	125	...	125
Padang Hilir	...	117	...	174	...	291
<b>Kota Tebing Tinggi</b>	...	<b>375</b>	...	<b>1 630</b>	...	<b>2 005</b>

Catatan/Note: <sup>1</sup> Jumlah guru termasuk kepala sekolah dan guru/*The total of teachers including headmaster and teacher*

Sumber/Source: Kementerian Pendidikan dan Kebudayaan, Data Semester Ganjil/*Ministry of Educations and Culture, Odd Semester Data*

**Tabel**  
**Table** 4.1.2

**Jumlah Sekolah, Guru, dan Murid Raudatul Athfal (RA) di Bawah Kementerian Agama Menurut Kecamatan di Kota Tebing Tinggi, 2018/2019 dan 2019/2020**  
**Number of Schools, Teachers, and Pupils in Raudatul Athfal (RA) Under The Ministry of Religious Affairs by Subdistrict in Tebing Tinggi Municipality, 2018/2019 dan 2019/2020**

Kecamatan Subdistrict	Sekolah/Schools		Guru/Teachers		Murid/Pupils	
	2018/2019	2019/2020	2018/2019	2019/2020	2018/2019	2019/2020
(1)	(2)	(3)	(4)	(5)	(6)	(7)
Padang Hulu	...	6	...	27	...	268
Tebing Tinggi Kota	...	1	...	4	...	42
Rambutan	...	5	...	21	...	193
Bajenis	...	9	...	34	...	421
Padang Hilir	...	7	...	36	...	359
<b>Kota Tebing Tinggi</b>	...	<b>28</b>	...	<b>122</b>	...	<b>1 283</b>

Catatan/Note: ...

Sumber/Source: Kementerian Agama, Data Semester Ganjil/Ministry of Religious Affairs, Odd Semester Data

**Tabel**  
**Table** 4.1.3

**Jumlah Sekolah, Guru, dan Murid Sekolah Dasar (SD) di Bawah Kementerian Pendidikan dan Kebudayaan Menurut Kecamatan di Kota Tebing Tinggi, 2018/2019 dan 2019/2020**  
*Number of Schools, Teachers, and Pupils in Primary Schools Under The Ministry of Education and Culture by Subdistrict in Tebing Tinggi Municipality, 2018/2019 dan 2019/2020*

Kecamatan Subdistrict	Sekolah/Schools					
	Negeri/Public		Swasta/Private		Jumlah/Total	
	2018/2019	2019/2020	2018/2019	2019/2020	2018/2019	2019/2020
(1)	(2)	(3)	(4)	(5)	(6)	(7)
Padang Hulu	13	13	5	5	18	18
Tebing Tinggi Kota	18	18	9	9	27	27
Rambutan	17	17	2	2	19	19
Bajenis	14	14	3	3	17	17
Padang Hilir	14	14	3	4	18	17
<b>Kota Tebing Tinggi</b>	<b>76</b>	<b>76</b>	<b>22</b>	<b>23</b>	<b>99</b>	<b>98</b>



Lanjutan Tabel/*Continued Table 4.1.3*

Kecamatan Subdistrict	Guru <sup>1</sup> /Teachers <sup>1</sup>					
	Negeri/Public		Swasta/Private		Jumlah/Total	
	2018/2019	2019/2020	2018/2019	2019/2020	2018/2019	2019/2020
(1)	(8)	(9)	(10)	(11)	(12)	(13)
Padang Hulu	116	120	43	43	159	163
Tebing Tinggi Kota	176	185	128	141	304	326
Rambutan	146	161	40	39	186	200
Bajenis	140	145	26	18	166	163
Padang Hilir	127	141	33	38	160	179
<b>Kota Tebing Tinggi</b>	<b>705</b>	<b>752</b>	<b>270</b>	<b>279</b>	<b>975</b>	<b>1 031</b>

Lanjutan Tabel/*Continued Table 4.1.3*

Kecamatan Subdistrict	Murid/Students					
	Negeri/Public		Swasta/Private		Jumlah/Total	
	2018/2019	2019/2020	2018/2019	2019/2020	2018/2019	2019/2020
(1)	(14)	(15)	(16)	(17)	(18)	(19)
Padang Hulu	2 378	2 297	587	713	2 965	3 010
Tebing Tinggi Kota	3 168	3 059	2 929	2 837	6 097	5 896
Rambutan	3 160	3 118	905	907	4 065	4 025
Bajenis	2 426	2 389	420	465	2 846	2 854
Padang Hilir	2 480	2 488	820	927	3 300	3 415
<b>Kota Tebing Tinggi</b>	<b>13 612</b>	<b>13 351</b>	<b>5 661</b>	<b>5 849</b>	<b>19 273</b>	<b>19 200</b>

Catatan/Note: <sup>1</sup> Jumlah guru termasuk kepala sekolah dan guru/*The total of teachers including headmaster and teacher*

Sumber/Source: Kementerian Pendidikan dan Kebudayaan, Data Semester Ganji/*Ministry of Educations and Culture, Odd Semester Data*

**Tabel**  
**Table** 4.1.4

**Jumlah Sekolah, Guru, dan Murid Madrasah Ibtidaiyah (MI) di Bawah Kementerian Agama Menurut Kecamatan Menurut Kecamatan di Kota Tebing Tinggi 2018/2,019 dan 2019/2020**  
**Number of Schools, Teachers, and Pupils in Madrasah Ibtidaiyah (MI) Under The Ministry of Religious Affairs by Subdistrict in Tebing Tinggi Municipality, 2018/2019 dan 2019/2020**

Kecamatan Subdistrict	Sekolah/Schools		Guru/Teachers		Murid/Pupils	
	2018/2019	2019/2020	2018/2019	2019/2020	2018/2019	2019/2020
(1)	(2)	(3)	(4)	(5)	(6)	(7)
Padang Hulu	4	4	34	37	587	581
Tebing Tinggi Kota	-	-	-	-	-	-
Rambutan	4	4	32	23	434	395
Bajenis	4	4	27	23	389	291
Padang Hilir	2	3	14	18	365	355
<b>Kota Tebing Tinggi</b>	<b>14</b>	<b>15</b>	<b>107</b>	<b>101</b>	<b>1 775</b>	<b>1 622</b>

Catatan/Note: ...

Sumber/Source: Kementerian Agama, Data Semester Ganjil/Ministry of Religious Affairs, Odd Semester Data

**Tabel**  
**Table** 4.1.5

**Jumlah Sekolah, Guru, dan Murid Sekolah Menengah Pertama (SMP) di Bawah Kementerian Pendidikan dan Kebudayaan Menurut Kecamatan di Kota Tebing Tinggi, 2018/2019 dan 2019/2020**  
*Number of Schools, Teachers, and Pupils in Junior High Schools Under The Ministry of Education and Culture by Subdistrict in Tebing Tinggi Municipality, 2018/2019 dan 2019/2020*

Kecamatan Subdistrict	Sekolah/Schools					
	Negeri/Public		Swasta/Private		Jumlah/Total	
	2018/2019	2019/2020	2018/2019	2019/2020	2018/2019	2019/2020
(1)	(2)	(3)	(4)	(5)	(6)	(7)
Padang Hulu	1	1	2	3	3	4
Tebing Tinggi Kota	6	6	8	8	14	14
Rambutan	1	1	2	2	3	3
Bajenis	1	1	2	3	3	4
Padang Hilir	1	1	1	1	2	2
<b>Kota Tebing Tinggi</b>	<b>10</b>	<b>10</b>	<b>15</b>	<b>17</b>	<b>25</b>	<b>27</b>

Lanjutan Tabel/*Continued Table 4.1.5*

Kecamatan Subdistrict	Guru <sup>1</sup> /Teachers <sup>1</sup>					
	Negeri/Public		Swasta/Private		Jumlah/Total	
	2018/2019	2019/2020	2018/2019	2019/2020	2018/2019	2019/2020
(1)	(8)	(9)	(10)	(11)	(12)	(13)
Padang Hulu	45	39	10	15	55	54
Tebing Tinggi Kota	242	252	78	82	320	334
Rambutan	43	44	7	9	50	53
Bajenis	49	51	12	23	61	74
Padang Hilir	43	41	8	13	51	54
<b>Kota Tebing Tinggi</b>	<b>422</b>	<b>427</b>	<b>115</b>	<b>142</b>	<b>537</b>	<b>569</b>

Lanjutan Tabel/*Continued Table* 4.1.5

Kecamatan Subdistrict	Murid/Students					
	Negeri/Public		Swasta/Private		Jumlah/Total	
	2018/2019	2019/2020	2018/2019	2019/2020	2018/2019	2019/2020
(1)	(14)	(15)	(16)	(17)	(18)	(19)
Padang Hulu	790	743	85	137	875	880
Tebing Tinggi Kota	5 092	5 189	1 214	1 283	6 306	6 472
Rambutan	968	1 007	125	126	1 093	1 133
Bajenis	910	946	136	174	1 046	1 120
Padang Hilir	600	551	161	236	761	787
<b>Kota Tebing Tinggi</b>	<b>8 360</b>	<b>8 436</b>	<b>1 721</b>	<b>1 956</b>	<b>10 081</b>	<b>10 392</b>

Catatan/*Note*: <sup>1</sup> Jumlah guru termasuk kepala sekolah dan guru/*The total of teachers including headmaster and teacher*

Sumber/*Source*: Kementerian Pendidikan dan Kebudayaan, Data Semester Ganjil/*Ministry of Educations and Culture, Odd Semester Data*

**Tabel**  
**Table 4.1.6**

**Jumlah Sekolah, Guru, dan Murid Madrasah Tsanawiyah (MTs) di Bawah Kementerian Agama Menurut Kecamatan di Kota Tebing Tinggi, 2018/2019 dan 2019/2020**  
**Number of Schools, Teachers, and Pupils in Madrasah Tsanawiyah (MTs) Under The Ministry of Religious Affairs by Subdistrict in Tebing Tinggi Municipality, 2018/2019 dan 2019/2020**

Kecamatan Subdistrict	Sekolah/Schools		Guru/Teachers		Murid/Pupils	
	2018/2019	2019/2020	2018/2019	2019/2020	2018/2019	2019/2020
(1)	(2)	(3)	(4)	(5)	(6)	(7)
Padang Hulu	2	2	17	19	327	353
Tebing Tinggi Kota	2	2	30	34	658	562
Rambutan	1	1	8	7	113	90
Bajenis	1	1	22	21	468	328
Padang Hilir	2	2	17	15	126	110
<b>Kota Tebing Tinggi</b>	<b>8</b>	<b>8</b>	<b>94</b>	<b>96</b>	<b>1 692</b>	<b>1 443</b>

Catatan/Note: ...

Sumber/Source: Kementerian Agama, Data Semester Ganjil/Ministry of Religious Affairs, Odd Semester Data

**Tabel**  
**Table** 4.1.7

**Jumlah Sekolah, Guru, dan Murid Sekolah Menengah Atas (SMA) di Bawah Kementerian Pendidikan dan Kebudayaan Menurut Kecamatan di Kota Tebing Tinggi, 2018/2019 dan 2019/2020**  
***Number of Schools, Teachers, and Pupils in Senior High Schools Under The Ministry of Education and Culture by Subdistrict in Tebing Tinggi Municipality, 2018/2019 dan 2019/2020***

Kecamatan Subdistrict	Sekolah/Schools					
	Negeri/Public		Swasta/Private		Jumlah/Total	
	2018/2019	2019/2020	2018/2019	2019/2020	2018/2019	2019/2020
(1)	(2)	(3)	(4)	(5)	(6)	(7)
Padang Hulu	1	1	-	-	1	1
Tebing Tinggi Kota	-	-	7	7	7	7
Rambutan	3	3	2	3	5	6
Bajenis	-	-	1	1	1	1
Padang Hilir	-	-	1	-	1	-
<b>Kota Tebing Tinggi</b>	<b>4</b>	<b>4</b>	<b>11</b>	<b>11</b>	<b>15</b>	<b>15</b>



Lanjutan Tabel/*Continued Table 4.1.7*

Kecamatan Subdistrict	Guru <sup>1</sup> /Teachers <sup>1</sup>					
	Negeri/Public		Swasta/Private		Jumlah/Total	
	2018/2019	2019/2020	2018/2019	2019/2020	2018/2019	2019/2020
(1)	(8)	(9)	(10)	(11)	(12)	(13)
Padang Hulu	45	49	-	-	45	49
Tebing Tinggi Kota	-	-	95	105	95	105
Rambutan	192	188	16	22	208	210
Bajenis	-	-	12	14	12	14
Padang Hilir	-	-	4	-	4	-
<b>Kota Tebing Tinggi</b>	<b>237</b>	<b>237</b>	<b>127</b>	<b>141</b>	<b>364</b>	<b>378</b>

Lanjutan Tabel/*Continued Table 4.1.7*

Kecamatan Subdistrict	Murid/Students					
	Negeri/Public		Swasta/Private		Jumlah/Total	
	2018/2019	2019/2020	2018/2019	2019/2020	2018/2019	2019/2020
(1)	(14)	(15)	(16)	(17)	(18)	(19)
Padang Hulu	930	1 002	-	-	930	1 002
Tebing Tinggi Kota	-	-	1 733	1 812	1 733	1 812
Rambutan	3 180	3 243	289	309	3 469	3 552
Bajenis	-	-	200	219	200	219
Padang Hilir	-	-	24	-	24	-
<b>Kota Tebing Tinggi</b>	<b>4 110</b>	<b>4 245</b>	<b>2 246</b>	<b>2 340</b>	<b>6 356</b>	<b>6 585</b>

Catatan/Note: <sup>1</sup> Jumlah guru termasuk kepala sekolah dan guru/*The total of teachers including headmaster and teacher*

Sumber/Source: Kementerian Pendidikan dan Kebudayaan, Data Semester Ganji/*Ministry of Educations and Culture, Odd Semester Data*

**Tabel**  
**Table 4.1.8**

**Jumlah Sekolah, Guru, dan Murid Sekolah Menengah Kejuruan (SMK) di Bawah Kementerian Pendidikan dan Kebudayaan Menurut Kecamatan di Kota Tebing Tinggi, 2018/2019 dan 2019/2020**  
**Number of Schools, Teachers, and Pupils in Vocational High Schools Under The Ministry of Education and Culture by Subdistrict in Tebing Tinggi Municipality, 2018/2019 dan 2019/2020**

Kecamatan Subdistrict	Sekolah/Schools		Guru/Teachers		Murid/Pupils	
	2018/2019	2019/2020	2018/2019	2019/2020	2018/2019	2019/2020
(1)	(2)	(3)	(4)	(5)	(6)	(7)
Padang Hulu	-	-	-	-	-	-
Tebing Tinggi Kota	5	5	99	96	1 256	1 334
Rambutan	6	6	142	139	2 407	2 493
Bajenis	4	4	91	98	1 321	1 397
Padang Hilir	2	2	83	82	1 035	1 123
<b>Kota Tebing Tinggi</b>	<b>17</b>	<b>17</b>	<b>415</b>	<b>415</b>	<b>6 019</b>	<b>6 347</b>

Catatan/Note: ...

Sumber/Source: Kementerian Agama, Data Semester Ganjil/Ministry of Religious Affairs, Odd Semester Data

**Tabel**  
**Table** 4.1.9

**Jumlah Sekolah, Guru, dan Murid Madrasah Aliyah (MA) di Bawah Kementerian Agama Menurut Kecamatan di Kota Tebing Tinggi, 2018/2019 dan 2019/2020**  
**Number of Schools, Teachers, and Pupils in Madrasah Aliyah (MA) Under the Ministry of Religious Affairs by Subdistrict in Tebing Tinggi Municipality, 2018/2019 dan 2019/2020**

Kecamatan Subdistrict	Sekolah/Schools					
	Negeri/Public		Swasta/Private		Jumlah/Total	
	2018/2019	2019/2020	2018/2019	2019/2020	2018/2019	2019/2020
(1)	(2)	(3)	(4)	(5)	(6)	(7)
Padang Hulu	-	-	2	2	2	2
Tebing Tinggi Kota	-	-	2	2	2	2
Rambutan	-	-	-	-	-	-
Bajenis	-	-	-	-	-	-
Padang Hilir	1	1	2	2	3	3
<b>Kota Tebing Tinggi</b>	<b>1</b>	<b>1</b>	<b>6</b>	<b>6</b>	<b>7</b>	<b>7</b>

Lanjutan Tabel/Continued Table 4.1.9

Kecamatan Subdistrict	Guru <sup>1</sup> /Teachers <sup>1</sup>					
	Negeri/Public		Swasta/Private		Jumlah/Total	
	2018/2019	2019/2020	2018/2019	2019/2020	2018/2019	2019/2020
(1)	(8)	(9)	(10)	(11)	(12)	(13)
Padang Hulu	-	-	15	7	15	7
Tebing Tinggi Kota	-	-	21	22	21	22
Rambutan	-	-	-	-	-	-
Bajenis	-	-	-	-	-	-
Padang Hilir	35	40	14	13	49	53
<b>Kota Tebing Tinggi</b>	<b>35</b>	<b>40</b>	<b>50</b>	<b>42</b>	<b>85</b>	<b>82</b>

Lanjutan Tabel/*Continued Table* 4.1.9

Kecamatan Subdistrict	Murid/Students					
	Negeri/Public		Swasta/Private		Jumlah/Total	
	2018/2019	2019/2020	2018/2019	2019/2020	2018/2019	2019/2020
(1)	(14)	(15)	(16)	(17)	(18)	(19)
Padang Hulu	-	-	179	162	179	162
Tebing Tinggi Kota	-	-	449	299	449	299
Rambutan	-	-	-	-	-	-
Bajenis	-	-	-	-	-	-
Padang Hilir	412	433	83	80	495	513
<b>Kota Tebing Tinggi</b>	<b>412</b>	<b>433</b>	<b>711</b>	<b>541</b>	<b>1 123</b>	<b>974</b>

Catatan/*Note*: ...Sumber/*Source*: Kementerian Agama, Data Semester Ganjil/*Ministry of Religious Affairs, Odd Semester Data*

**Tabel** 4.1.10 **Jumlah Desa<sup>1</sup>/Kelurahan yang Memiliki Fasilitas Sekolah Menurut Kecamatan dan Tingkat Pendidikan di Kota Tebing Tinggi, 2014– 2019**  
**Number of Villages<sup>1</sup>/Kelurahan Having Educational Facilities by Subdistrict and Educational Level in Tebing Tinggi Municipality, 2014– 2019**

Kecamatan Subdistrict	SD Primary School		
	2014	2018	2019
(1)	(2)	(3)	(4)
Padang Hulu	7	7	7
Tebing Tinggi Kota	6	5	6
Rambutan	7	7	7
Bajenis	6	7	7
Padang Hilir	6	6	6
<b>Kota Tebing Tinggi</b>	<b>32</b>	<b>32</b>	<b>33</b>

Lanjutan Tabel/*Continued Table* 4.1.10

Kecamatan Subdistrict	SMP Junior High School		
	2014	2018	2019
(1)	(5)	(6)	(7)
Padang Hulu	2	3	5
Tebing Tinggi Kota	4	5	4
Rambutan	3	4	4
Bajenis	3	3	3
Padang Hilir	3	3	5
<b>Kota Tebing Tinggi</b>	<b>15</b>	<b>18</b>	<b>21</b>



Lanjutan Tabel/*Continued Table 4.1.10*

Kecamatan Subdistrict	SMA Senior High School		
	2014	2018	2019
(1)	(8)	(9)	(10)
Padang Hulu	0	2	3
Tebing Tinggi Kota	4	5	4
Rambutan	4	4	4
Bajenis	1	1	1
Padang Hilir	3	2	4
<b>Kota Tebing Tinggi</b>	<b>12</b>	<b>14</b>	<b>16</b>

Lanjutan Tabel/*Continued Table* 4.1.10

Kecamatan <i>Subdistrict</i>	SMK <i>Vocational School</i>		
	2014	2018	2019
(1)	(11)	(12)	(13)
Padang Hulu	0	0	0
Tebing Tinggi Kota	1	1	1
Rambutan	4	4	4
Bajenis	1	1	1
Padang Hilir	1	2	2
<b>Kota Tebing Tinggi</b>	<b>7</b>	<b>8</b>	<b>8</b>

Lanjutan Tabel/Continued Table 4.1.10

Kecamatan Subdistrict	Perguruan Tinggi University		
	2014	2018	2019
(1)	(14)	(15)	(16)
Padang Hulu	0	2	2
Tebing Tinggi Kota	2	2	1
Rambutan	3	2	2
Bajenis	0	0	0
Padang Hilir	1	1	1
<b>Kota Tebing Tinggi</b>	<b>6</b>	<b>7</b>	<b>6</b>

Catatan/Note: <sup>1</sup> Desa pada tabel ini termasuk Unit Permukiman Transmigrasi (UPT) yang masih dibina oleh kementerian terkait dan nagari di Provinsi Sumatera Barat/Villages in this table include Transmigration Settlement Unit which is still fostered by the relevant ministries and the nagari in the Province of Sumatera Barat

Sumber/Source: BPS, Pendataan Potensi Desa (Podes)/ BPS-Statistics Indonesia, Village Potential Data Collection

**Tabel** 4.1.11  
**Table**

**Angka Partisipasi Murni (APM) dan Angka Partisipasi Kasar (APK) Menurut Jenjang Pendidikan di Kota Tebing Tinggi, 2018 dan 2019**  
**Net Participation Rates and Gross Participation Rates by Educational Level in Tebing Tinggi Municipality, 2018 and 2019**

Jenjang Pendidikan Educational Level	Angka Partisipasi Murni (APM) Net Participation Rates		Angka Partisipasi Kasar (APK) Gross Participation Rates	
	2018	2019	2018	2019
(1)	(2)	(3)	(4)	(5)
SD/MI Elementary School	98,69	98,04	111,91	110,62
SMP/MTs Junior High School	83,01	82,62	83,01	84,38
SMA/SMK/MA Senior High School	66,69	67,17	83,85	89,44

Catatan/Note: ...

Sumber/Source: BPS, Survei Sosial Ekonomi Nasional (Susenans)/BPS-Statistics Indonesia, National Socioeconomic Survey

**Tabel**  
**Table** 4.1.12

**Persentase Penduduk Berumur 15 Tahun ke Atas yang Melek Huruf Menurut Kelompok Umur di Kota Tebing Tinggi, 2018 dan 2019**  
**Percentage of Literate People Aged 15 Years and Over by Age Group in Tebing Tinggi Municipality, 2018 and 2019**

<b>Kelompok Umur</b> <i>Age Group</i>	<b>2018</b>	<b>2019</b>
(1)	(2)	(3)
10-14	99,68	99,83
15-24	100,00	100,00
25-40	100,00	99,68
41-64	99,43	100,00
65+	94,42	96,28
<b>Jumlah/Total</b>	<b>99,44</b>	<b>99,65</b>

Catatan/Note: ...

Sumber/Source: BPS, Survei Sosial Ekonomi Nasional (Susenas)/BPS-Statistics Indonesia, National Socioeconomic Survey

## 4.2 KESEHATAN HEALTH

**Tabel** 4.2.1 **Jumlah Desa<sup>1</sup>/Kelurahan Yang Memiliki Sarana Kesehatan Menurut Kecamatan di Kota Tebing Tinggi, 2014–2019**  
**Table** **Number of Villages<sup>1</sup>/Kelurahan Having Health Facilities by Subdistrict in Tebing Tinggi Municipality, 2014–2019**

Kecamatan Subdistrict	Rumah Sakit Hospital		
	2014	2018	2019
(1)	(2)	(3)	(4)
Padang Hulu	–	–	–
Tebing Tinggi Kota	3	3	3
Rambutan	1	2	2
Bajenis	–	–	–
Padang Hilir	–	–	–
<b>Kota Tebing Tinggi</b>	<b>4</b>	<b>5</b>	<b>5</b>

Lanjutan Tabel/*Continued Table* 4.2.1

Kecamatan <i>Subdistrict</i>	Rumah Sakit Bersalin <i>Maternity Hospital</i>		
	2014	2018	2019
(1)	(5)	(6)	(7)
Padang Hulu	–	–	–
Tebing Tinggi Kota	1	–	–
Rambutan	–	–	–
Bajenis	1	1	–
Padang Hilir	–	–	–
<b>Kota Tebing Tinggi</b>	<b>2</b>	<b>1</b>	<b>–</b>

Lanjutan Tabel/*Continued Table 4.2.1*

Kecamatan <i>Subdistrict</i>	Poliklinik <i>Polyclinic</i>		
	2014	2018	2019
(1)	(8)	(9)	(10)
Padang Hulu	1	–	3
Tebing Tinggi Kota	4	2	3
Rambutan	5	4	3
Bajenis	1	2	1
Padang Hilir	1	1	2
<b>Kota Tebing Tinggi</b>	<b>12</b>	<b>9</b>	<b>12</b>



Lanjutan Tabel/*Continued Table 4.2.1*

Kecamatan <i>Subdistrict</i>	Puskesmas <i>Public Health Center</i>		
	2014	2018	2019
(1)	(11)	(12)	(13)
Padang Hulu	5	2	1
Tebing Tinggi Kota	0	1	1
Rambutan	4	3	3
Bajenis	1	2	2
Padang Hilir	4	2	2
<b>Kota Tebing Tinggi</b>	<b>14</b>	<b>10</b>	<b>9</b>

Lanjutan Tabel/*Continued Table 4.2.1*

Kecamatan <i>Subdistrict</i>	Puskesmas Pembantu <i>Subsidiary of Public Health Center</i>		
	2014	2018	2019
(1)	(14)	(15)	(16)
Padang Hulu	5	4	3
Tebing Tinggi Kota	0	2	1
Rambutan	4	3	3
Bajenis	1	2	2
Padang Hilir	4	7	5
<b>Kota Tebing Tinggi</b>	<b>14</b>	<b>18</b>	<b>14</b>

Lanjutan Tabel/Continued Table 4.2.1

Kecamatan Subdistrict	Apotek Pharmacy		
	2014	2018	2019
(1)	(17)	(18)	(19)
Padang Hulu	1	1	1
Tebing Tinggi Kota	5	5	6
Rambutan	2	3	2
Bajenis	4	5	5
Padang Hilir	0	3	2
<b>Kota Tebing Tinggi</b>	<b>12</b>	<b>17</b>	<b>16</b>

Catatan/Note: <sup>1</sup> Desa pada tabel ini termasuk Unit Permukiman Transmigrasi (UPT) yang masih dibina oleh kementerian terkait dan nagari di Provinsi Sumatera Barat/Villages in this table include Transmigration Settlement Unit which is still fostered by the relevant ministries and the nagari in the Province of Sumatera Barat

Sumber/Source: BPS, Pendataan Potensi Desa (Podes)/BPS-Statistics Indonesia, Village Potential Data Collecting

**Tabel 4.2.2** Jumlah dan Kapasitas Tempat Tidur Fasilitas Kesehatan di Kota Tebing Tinggi menurut Kecamatan, 2019  
**Number and Beds of Health Facilities in Tebing Tinggi Municipality by Subdistrict, 2019**

Kecamatan Subdistrict	Jumlah Number Of			Tempat Tidur Beds		
	Rumah Sakit Umum General Hospital	Puskesmas/ Puskesmas Pembantu Public Health Center/Sub Center	Klinik Clinic	Rumah Sakit Umum General Hospital	Puskesmas/ Puskesmas Pembantu Public Health Center/Sub Center	Klinik Clinic
(1)	(2)	(3)	(4)	(5)	(6)	(7)
Padang Hulu	-	1	1	-	3	2
Tebing Tinggi Kota	2	3	8	298	12	20
Rambutan	1	1	3	44	3	4
Bajenis	3	2	4	449	12	12
Padang Hilir	-	2	2	-	8	2
<b>Kota Tebing Tinggi</b>	<b>6</b>	<b>9</b>	<b>18</b>	<b>791</b>	<b>38</b>	<b>40</b>

Catatan/Note: ...

Sumber/Source: Dinas Kesehatan Kota Tebing Tinggi/Health Departement Representative of Tebing Tinggi Municipality

**Tabel**  
**Table** 4.2.3

**Banyaknya Tenaga Kesehatan menurut Unit Kerja dan Sarana Pelayanan Kesehatan di Kota Tebing Tinggi, 2019**  
**Number of Health Worker by Work Unit and Means of Health Service in Tebing Tinggi Municipality, 2019**

Unit Kerja Work Unit	Tenaga Medis Medical Person			
	Dokter Doctor	Perawat Nurses	Bidan Midwife	Farmasi Pharmacy
(1)	(2)	(3)	(4)	(5)
Puskesmas Public Health Centers	20	62	109	12
Instalasi Farmasi Pharmacy Instalation	-	-	-	-
Labkesda Regional Health Laboratory	-	-	-	-
Dinkes Health Department	2	2	1	3
Rumah Sakit Hospital	66	417	177	40
<b>Jumlah/Total</b>	<b>88</b>	<b>481</b>	<b>287</b>	<b>55</b>

Catatan/Note: ...

Sumber/Source: Dinas Kesehatan Kota Tebing Tinggi/Health Departement Representative of Tebing Tinggi Municipality

Lanjutan Tabel/*Continued Table* 4.2.3

Unit Kerja <i>Work Unit</i>	Tenaga Non Medis <i>Non Medical Person</i>				
	Ahli Gizi <i>Nutritionist</i>	Teknisi Medis*) <i>Medical Technicia</i>	Sanitasi <i>Sanitation</i>	Kesehatan Masyarakat <i>Public Health</i>	Apoteker
(1)	(6)	(7)	(8)	(9)	(10)
Puskesmas <i>Public Health Centers</i>	15	9	13	16	2
Instalasi Farmasi <i>Pharmacy Instalation</i>		-	-	-	2
Labkesda <i>Regional Health Laboratory</i>	-	-	-	-	-
Dinkes <i>Health Department</i>	2	4	2	10	-
Rumah Sakit <i>Hospital</i>	15	91	6	10	17
<b>Jumlah/Total</b>	<b>32</b>	<b>104</b>	<b>21</b>	<b>36</b>	<b>21</b>

Catatan/*Note*: ...Sumber/*Source*: Dinas Kesehatan Kota Tebing Tinggi/*Health Departement Representative of Tebing Tinggi Municipality*

**Tabel 4.2.4** Banyaknya Dokter Spesialis, Dokter Umum, dan Dokter Gigi di Sarana Pelayanan Kesehatan di Kota Tebing Tinggi 2019  
**Number of Specialist, Doctor and Dentist in Means of Health Service in Tebing Tinggi Municipality, 2019**

Unit Kerja <i>Work Unit</i>	Dokter Spesialis <i>Specialist</i>	Dokter Umum <i>Doctor</i>	Dokter Gigi <i>Dentist</i>
(1)	(2)	(3)	(4)
Puskesmas <i>Public Health Centers</i>	-	17	8
Rumah Sakit <i>Hospital</i>	18	27	2
Institusi Diknakes/Diklat <i>Health Department Institution</i>	-	-	-
Sarana Kesehatan Lain <i>Others</i>	-	-	-
Dinkes Kota Tebing Tinggi	1	2	-
<b>Jumlah/Total</b>	<b>19</b>	<b>46</b>	<b>10</b>

Catatan/Note: ...

Sumber/Source: Dinas Kesehatan Kota Tebing Tinggi/Health Departement Representative of Tebing Tinggi Municipality

Tabel  
Table 4.2.5

**Jumlah Bayi Lahir, Bayi Berat Badan Lahir Rendah (BBLR),  
BLR Dirujuk, dan Bergizi di Kota Tebing Tinggi, 2015-2019**  
**Number of Babies Born, Low Birth Weight Babies and  
Referred and Malnutrition in Tebing Tinggi Municipality,  
2015-2019**

Tahun Year	Bayi Lahir Babies Born	BBLR Low Birth Weight Babies		Gizi Buruk Malnutrition
		Jumlah Total	Dirujuk Referred	
(1)	(2)	(3)	(4)	(5)
2015	3 006	17	17	9
2016	2 556	7	7	13
2017	3 023	6	6	18
2018	3 117	7	7	9
2019	2 973	27	27	17

Catatan/Note: ...

Sumber/Source: Dinas Kesehatan Kota Tebing Tinggi/Health Departement Representative of Tebing Tinggi Municipality



**Tabel**  
**Table 4.2.6****Banyaknya Balita yang Pernah Mendapat Imunisasi menurut Jenis Imunisasi di Kota Tebing Tinggi, 2019**  
**Number of Toddlers Had Received Immunization by Kind of Immunization in Tebing Tinggi Municipality, 2019**

Kecamatan Subdistrict	Jumlah Number Of				
	Hb0	BCG	Polio	DPT/ Hepatitis B/ Hib	Campak
(1)	(2)	(3)	(4)	(5)	(6)
Padang Hulu	534	549	561	563	492
Tebing Tinggi Kota	502	469	498	497	375
Rambutan	588	642	576	608	483
Bajenis	658	678	660	659	460
Padang Hilir	613	627	630	632	412
<b>Kota Tebing Tinggi</b>	<b>2 895</b>	<b>2 965</b>	<b>2 925</b>	<b>2 959</b>	<b>2 222</b>

Catatan/Note: ...

Sumber/Source: Dinas Kesehatan Kota Tebing Tinggi/Health Departement Representative of Tebing Tinggi Municipality

**Tabel**  
**Table** 4.2.7

**Jumlah Ibu Hamil, Melakukan Kunjungan K1, Melakukan Kunjungan K4, KEK, dan Mendapat Tablet Zat Besi (Fe) di Kota Tebing Tinggi, 2015-2019**  
*Number of Expectant Mother, Visited K1 and K4 and Get Fe Tablets in Tebing Tinggi Municipality, 2015-2019*

Tahun Year	Jumlah Ibu Hamil Number Of Expectant Mother	Melakukan Kunjungan K1 Visited K1	Melakukan Kunjungan K4 Visited K4	Kurang Energi Kronis (KEK)	Mendapat Zat Besi (Fe) Get Fe Tablets
(1)	(2)	(3)	(4)	(5)	(6)
2015	3 502	3 426	3 185	-	3 185
2016	3 402	3 474	3 246	300	3 083
2017	3 467	3 462	3 230	288	3 217
2018	3 429	3 379	3 163	277	3 178
2019	3 389	3 331	3 065	59	3 015

Catatan/Note: ...

Sumber/Source: Dinas Kesehatan Kota Tebing Tinggi/Health Departement Representative of Tebing Tinggi Municipality

**Tabel 4.2.8** Jumlah Kasus HIV/AIDS, IMS, DBD, Diare, TB, dan Malaria menurut Kecamatan di Kota Tebing Tinggi, 2019  
**Number of HIV/AIDS, IMS, DD, Diarrhea, TB and Malaria Cases by Subdistrict in Tebing Tinggi Municipality, 2019**

Kecamatan Subdistrict	HIV/AIDS HIV/AIDS	IMS IMS	DBD DBD	Diare Diarrhea	TB TB	Malaria Malaria
(1)	(2)	(3)	(4)	(5)	(6)	(7)
Padang Hulu	5	-	96	243	43	-
Tebing Tinggi Kota	5	-	47	320	53	-
Rambutan	6	-	109	553	47	-
Bajenis	7	-	141	346	40	-
Padang Hilir	8	-	122	263	52	-
<b>Kota Tebing Tinggi</b>	<b>31</b>	<b>-</b>	<b>515</b>	<b>1 725</b>	<b>235</b>	<b>-</b>

Catatan/Note: ...

Sumber/Source: Dinas Kesehatan Kota Tebing Tinggi/Health Departement Representative of Tebing Tinggi Municipality

**Tabel**  
**Table** 4.2.9

**Jumlah Kasus 10 Penyakit Terbanyak di Kota Tebing Tinggi, 2019**  
**Number of Toddlers Had Received Ten Highest Number of Cases of Disease in Tebing Tinggi Municipality, 2019**

Jenis Penyakit <i>Kind of Disease</i>	Jumlah <i>Number Of</i>
(1)	(2)
ISPA/ARI	20 138
Peny. Kulit dan Jar. Sub.Kutan Skin Diseases and Tissue	3 926
Peny. Infeksi pada Usus Infection of the Intestine	5 482
Diabetes Melitus Disease of the Joints	2 668
Peny. Rongga Mulut Deseases of the Oral Cavity	5 779
Peny. Tekanan Darah Tinggi High Blood Preesure	7 290
Peny. pada Telinga Mastoid	668
Penyakit Lain Pada Saluran	1 268
Penyakit Virus	682
Kecelakaan dan Keracunan	730

Catatan/Note: ...

Sumber/Source: Dinas Kesehatan Kota Tebing Tinggi/Health Departement Representative of Tebing Tinggi Municipality

**Tabel 4.2.10** Banyaknya Klinik Keluarga Berencana (KKB) dan Pos Pelayanan Keluarga Berencana Desa (PPKBD) Menurut Kecamatan di Kota Tebing Tinggi, 2019  
**Number of Toddlers Had Received Ten Highest Number of Cases of Desease in Tebing Tinggi Municipality, 2019**

Kecamatan Subdistrict	KKB FPC	PPKBD VFPPF
(1)	(2)	(3)
Padang Hulu	1	-
Tebing Tinggi Kota	8	-
Rambutan	7	-
Bajenis	2	-
Padang Hilir	2	-
<b>Kota Tebing Tinggi</b>	<b>20</b>	<b>-</b>

Catatan/Note: ....

Sumber/Source: Kantor Pemberdayaan Perempuan & KB/Family Planning Coordinating Board of Tebing Tinggi Municipality

**Tabel** 4.2.11  
**Table**

**Banyaknya Pasangan Usia Subur dan Peserta KB Aktif Menurut Kecamatan dan Jenis Kontrasepsi di Kota Tebing Tinggi, 2019**  
***Number of Couples of Childbearing Ages and Active Family Planning Participants in Tebing Tinggi Municipality, 2019***

Kecamatan Subdistrict	Jumlah PUS	Peserta KB Aktif / Active Family Planning Participants			
		IUD	MOW	MOP	Kondom
(1)	(2)	(3)	(4)	(5)	(6)
Padang Hulu	4 940	190	181	23	81
Tebing Tinggi Kota	3 342	117	186	43	92
Rambutan	4 944	60	180	22	161
Bajenis	5 079	91	182	25	197
Padang Hilir	4 656	61	224	26	138
<b>Kota Tebing Tinggi</b>	<b>22 961</b>	<b>519</b>	<b>953</b>	<b>139</b>	<b>669</b>

Lanjutan Tabel/*Continued Table 4.2.11*

Kecamatan Subdistrict	Peserta KB Aktif / Active Family Planning Participants			
	Implant	Suntikan	Pil	Jumlah
(1)	(7)	(8)	(9)	(10)
Padang Hulu	915	1 675	663	3 728
Tebing Tinggi Kota	232	1 088	572	2 330
Rambutan	553	1 827	861	3 664
Bajenis	668	1 891	584	3 638
Padang Hilir	795	1 362	682	3 288
<b>Kota Tebing Tinggi</b>	<b>3 163</b>	<b>7 843</b>	<b>3 362</b>	<b>11 648</b>

Catatan/Note: ...

Sumber/Source: Kantor Pemberdayaan Perempuan &amp; KB/Family Planning Coordinating Board of Tebing Tinggi Municipality

**Tabel**  
**Table** 4.2.12

**Jumlah Akseptor KB Baru Menurut Kecamatan dan Jenis Kontrasepsi di Kota Tebing Tinggi, 2019**  
**Number of New Family Planning Participants by Subdistrict and Type Contraception in Tebing Tinggi Municipality, 2019**

Kecamatan Subdistrict	Alat Kontrasepsi/Type Contraception			
	IUD	MOW	MOP	Kondom
(1)	(3)	(4)	(5)	(6)
Padang Hulu	16	-	-	5
Tebing Tinggi Kota	24	132	20	55
Rambutan	18	288	30	35
Bajenis	13	-	-	34
Padang Hilir	-	-	-	79
<b>Kota Tebing Tinggi</b>	<b>71</b>	<b>420</b>	<b>50</b>	<b>208</b>



Lanjutan Tabel/*Continued Table 4.2.12*

Kecamatan Subdistrict	Peserta KB Aktif / Active Family Planning Participants			
	Implant	Suntikan	Pil	Jumlah
(1)	(7)	(8)	(9)	(10)
Padang Hulu	255	378	188	842
Tebing Tinggi Kota	180	287	103	801
Rambutan	177	427	318	1 293
Bajenis	190	570	137	944
Padang Hilir	184	427	264	954
<b>Kota Tebing Tinggi</b>	<b>986</b>	<b>2 089</b>	<b>1 010</b>	<b>4 834</b>

Catatan/*Note:* ...Sumber/*Source:* Kantor Pemberdayaan Perempuan & KB/*Family Planning Coordinating Board of Tebing Tinggi Municipality*

### 4.3 AGAMA DAN SOSIAL LAINNYA RELIGION AND OTHER SOCIAL AFFAIRS

**Tabel 4.3.1** Jumlah Penduduk Menurut Kecamatan dan Agama yang Dianut di Kota Tebing Tinggi, 2019  
*Population by Subdistrict and Religion in Tebing Tinggi Municipality, 2019*

Kecamatan Subdistrict	Islam	Protestan Protestant	Katolik Catholic	Hindu	Budha Buddha	Lainnya Others
(1)	(2)	(3)	(4)	(5)	(6)	(7)
Padang Hulu	26 946	4 290	401	6	1 580	3
Tebing Tinggi Kota	16 086	2 459	291	99	6 701	17
Rambutan	32 757	4 083	333	109	693	7
Bajenis	31 559	5 406	472	14	1 526	28
Padang Hilir	32 153	4 895	645	8	718	4
<b>Kota Tebing Tinggi</b>	<b>139 501</b>	<b>21 133</b>	<b>2 142</b>	<b>236</b>	<b>11 218</b>	<b>59</b>

Catatan/Note: ...

Sumber/Source: Dinas Kependudukan dan Pencatatan Sipil Kota Tebing Tinggi/Population and Civil Registration Agency Tebing Tinggi Municipality

**Tabel 4.3.2** Banyaknya Jemaah Haji Kota Tebing Tinggi Menurut Kecamatan, 2019  
**Table** 4.3.2 *Number of Moslem Pilgrims in Tebing Tinggi Municipality by Subdistrict, 2019*

Kecamatan Subdistrict	Berangkat Departure			Kembali Return		
	Laki-laki Male	Perempuan Female	Jumlah Total	Laki-laki Male	Perempuan Female	Jumlah Total
(1)	(2)	(3)	(4)	(5)	(6)	(7)
Padang Hulu	21	30	51	21	30	51
Tebing Tinggi Kota	8	10	18	8	10	18
Rambutan	18	35	53	18	35	53
Bajenis	8	15	23	8	15	23
Padang Hilir	22	19	41	22	18	40
<b>Kota Tebing Tinggi</b>	<b>77</b>	<b>109</b>	<b>186</b>	<b>77</b>	<b>108</b>	<b>105</b>

Catatan/Note: ...

Sumber/Source: Kantor Kementerian Agama Kota Tebing Tinggi /Department of Religious Representative Office

**Tabel 4.3.3** Jumlah Jemaah Haji dan Ongkos Per Orang di Kota Tebing Tinggi Melalui Udara, 2013-2019  
**Number of Moslem Pilgrims and Cost per Person in Tebing Tinggi Municipality by Airplane, 2013-2019**

Tahun Year	Jemaah Haji Moslem Pilgrims (Orang/Person)	Ongkos Cost (\$ USD)
(1)	(2)	(3)
2013/2014	85	2 978,90
2014/2015	116	2 404,00
2015/2016	96	31 672 827*
2016/2017	108	31 707 400*
2017/2018	158	31 840 375*
2018/2019	186	31 730 375

Catatan/Note: ...

Sumber/Source: Kantor Kementerian Agama Kota Tebing Tinggi /Department of Religious Representative Office

**Tabel 4.3.4** Jumlah Lokasi (Persil) dan Luas Tanah Wakaf menurut Kecamatan di Kota Tebing Tinggi, 2019  
**Table** Number of Location and Waqaf Area by Subdistrict in Tebing Tinggi Municipality, 2019

Kecamatan Subdistrict	Lokasi Location	Luas Area (m <sup>2</sup> )
(1)	(2)	(3)
Padang Hulu	38	23 737,40
Tebing Tinggi Kota	23	8 640,50
Rambutan	44	44 966,22
Bajenis	39	24 166,74
Padang Hilir	37	28 933,80
<b>Kota Tebing Tinggi</b>	<b>181</b>	<b>130 444,66</b>

Catatan/Note: ...

Sumber/Source: Kantor Kementerian Agama Kota Tebing Tinggi /Department of Religious Representative Office

**Tabel 4.3.5**  
**Table**

**Jumlah Lokasi (Persil) dan Luas Tanah Wakaf menurut Status Tanah dan Kecamatan di Kota Tebing Tinggi, 2019**  
**Number of Location and Waqaf Area by Area Status and Subdistrict in Tebing Tinggi Municipality, 2019**

Kecamatan Subdistrict	Bersertifikat				Belum Bersertifikat			
	Lokasi	Luas (m2)	Dalam Proses		Belum Proses			
			Lokasi	Luas (m2)	Sudah AIW		Belum AIW	
					Lokasi	Luas (m2)	Lokasi	Luas (m2)
(1)	(2)	(3)	(4)	(5)	(6)	(7)	(8)	(9)
Padang Hulu	37	20 737,40	-	-	-	-	1	345
Tebing Tinggi Kota	23	8 640,50	-	-	-	-	-	-
Rambutan	44	44 966,22	-	-	-	-	-	-
Bajenis	38	24 166,74	-	-	-	-	1	379
Padang Hilir	36	28 730,80	-	-	1	803	-	-
<b>Kota Tebing Tinggi</b>	<b>178</b>	<b>127 241,66</b>	<b>-</b>	<b>-</b>	<b>1</b>	<b>803</b>	<b>2</b>	<b>724</b>

Catatan/Note: ...

Sumber/Source: Kantor Kementerian Agama Kota Tebing Tinggi /Department of Religious Representative Office

**Tabel 4.3.6** Banyaknya Perkara Cerai Talak Melalui Pengadilan Agama Kota Tebing Tinggi, 2019  
**Number of Divorce and Separate Case Through Religious Court of Tebing Tinggi Municipality, 2019**

Bulan Month	Sisa Bulan Lalu Rest Of Last Month	Perkara Baru New Case	Jumlah Total	Diputus Solved
(1)	(2)	(3)	(4)	(5)
Januari/January	7	11	18	8
Februari/February	10	5	15	15
Maret/March	0	6	6	5
April/April	1	16	17	8
Mei/May	9	8	17	4
Juni/June	13	6	19	10
Juli/July	9	7	16	11
Agustus/August	5	6	11	8
September/September	3	11	14	4
Oktober/October	10	2	12	11
Nopenber/November	1	11	12	6
Desember/December	6	4	10	1

Catatan/Note: ...

Sumber/Source: Kantor Pengadilan Agama Kota Tebing Tinggi/Religious Court Office of Tebing Tinggi

**Tabel** 4.3.7  
**Table**

**Banyaknya Perkara Cerai Gugat melalui Pengadilan Agama Kota Tebing Tinggi, 2019**  
**Number of Divorce Charged By Religious Court of Tebing Tinggi Municipality, 2019**

Bulan Month	Sisa Bulan Lalu Rest Of Last Month	Perkara Baru New Case	Jumlah Total	Diputus Solved
(1)	(2)	(3)	(4)	(5)
Januari/January	28	41	69	33
Pebruari/February	36	34	70	35
Maret/March	35	22	57	55
April/April	2	70	72	65
Mei/May	7	18	25	24
Juni/June	1	33	34	16
Juli/July	18	54	72	43
Agustus/August	29	30	59	44
September/September	15	22	37	35
Oktober/October	2	32	34	32
Nopenber/November	2	35	37	32
Desember/December	5	15	20	15

Catatan/Note: ...

Sumber/Source: Kantor Pengadilan Agama Kota Tebing Tinggi/Religious Court Office of Tebing Tinggi



**Tabel** 4.3.8 **Jumlah Desa<sup>1</sup>/Kelurahan yang Mengalami Bencana Alam<sup>2</sup> Menurut Kecamatan di Kota Tebing Tinggi, 2011–2018**  
**Table** 4.3.8 **Number of Villages<sup>1</sup>/Kelurahan that Had Natural Disaster<sup>2</sup> by Subdistrict in Tebing Tinggi Municipality, 2011–2018**

Kecamatan Subdistrict	Banjir/Flood		
	2011	2014	2018
(1)	(2)	(3)	(4)
Padang Hulu	4	7	2
Tebing Tinggi Kota	6	6	0
Rambutan	4	5	0
Bajenis	4	5	1
Padang Hilir	1	3	0
<b>Kota Tebing Tinggi</b>	<b>19</b>	<b>26</b>	<b>3</b>

Lanjutan Tabel/*Continued Table* 4.3.8

Kecamatan <i>Subdistrict</i>	Gempa Bumi/ <i>Earthquake</i>		
	2011	2014	2018
(1)	(5)	(6)	(7)
Padang Hulu	-	1	-
Tebing Tinggi Kota	-	-	-
Rambutan	-	-	-
Bajenis	-	-	-
Padang Hilir	-	-	-
<b>Kota Tebing Tinggi</b>	-	<b>1</b>	-

Lanjutan Tabel/Continued Table 4.3.8

Kecamatan Subdistrict	Tanah Longsor/Landslide		
	2011	2014	2018
(1)	(8)	(9)	(10)
Padang Hulu	-	-	-
Tebing Tinggi Kota	-	-	-
Rambutan	-	-	-
Bajenis	-	-	-
Padang Hilir	-	-	-
<b>Kota Tebing Tinggi</b>	<b>-</b>	<b>-</b>	<b>-</b>

Catatan/Note: <sup>1</sup> Desa pada tabel ini termasuk Unit Permukiman Transmigrasi (UPT) yang masih dibina oleh kementerian terkait dan nagari di Provinsi Sumatera Barat/Villages in this table are included in Transmigration Settlement Unit which is still fostered by the relevant ministries and the nagari in the Province of Sumatera Barat

<sup>2</sup> Terjadi dalam tiga tahun terakhir sampai dengan saat pencacahan/Occurred during the last three years by the time of enumeration

Sumber/Source: BPS, Pendataan Potensi Desa (Podes)/BPS-Statistics Indonesia, Village Potential Data Collecting

**Tabel**  
**Table** 4.3.9**Banyaknya Akte Kelahiran yang Dikeluarkan  
menurut Kecamatan di Kota Tebing Tinggi, 2015-2019**  
*The Number of Birth Document Published in Each  
Subdistrict of Tebing Tinggi Municipality, 2015 – 2019*

<b>Kecamatan Subdistrict</b>	<b>2015</b>	<b>2016</b>	<b>2017</b>	<b>2018</b>	<b>2019</b>
(1)	(2)	(3)	(4)	(5)	(6)
Padang Hulu	2 086	3 247	2 816	1 252	1 158
Tebing Tinggi Kota	2 473	1 575	1 721	887	700
Rambutan	2 222	3 630	3 566	1 643	1 306
Bajenis	1 787	2 865	3 215	1 694	1 411
Padang Hilir	1 624	2 369	3 543	1 775	1 491
<b>Kota Tebing Tinggi</b>	<b>10 192</b>	<b>13 686</b>	<b>14 861</b>	<b>7 251</b>	<b>6 066</b>

Catatan/Note: ...

Sumber/Source: Dinas Kependudukan dan Pencatatan Sipil Kota Tebing Tinggi/*Civilian Record Office of Tebing Tinggi Municipality*

**Tabel 4.3.10** Jumlah Anggota Perlindungan Masyarakat (Linmas) di Kota Tebing Tinggi menurut Satuan Tugas, 2019  
**Table** Number of Civil Defense Member in Tebing Tinggi Municipality by Security Unit, 2019

Kantor Kecamatan Subdistrict Office	2019
(1)	(2)
Padang Hulu	16
Tebing Tinggi Kota	16
Rambutan	16
Bajenis	16
Padang Hilir	16
Sekretariat Pemdako (Regu Kawal)	-
<b>Jumlah/Total</b>	<b>80</b>

Catatan/Note: ...

Sumber/Source: Badan Kesatuan Bangsa Politik dan Perlindungan Masyarakat Kota Tebing Tinggi

**Tabel**  
**Table** 4.3.11**Banyaknya Penataan Pertanahan di Kota Tebing Tinggi, 2017-2019**  
**Number of Land reform Permission, Arrange for Concession, and Process of Registration in Tebing Tinggi Municipality, 2017-2019**

Uraian Description	2017	2018	2019
(1)	(2)	(3)	(4)
<b>TATA GUNA TANAH</b>			
a. Rutin / Routine	-	-	-
b. Proyek / Project	-	-	-
1. IP4T	-	-	-
2. LP2B	-	-	-
3. PPAN	-	-	-
<b>HUBUNGAN HUKUM PERTANAHAN</b>			
a. Rutin			
1. Hak Milik/Possesion right	1 080	1 296	1 162
2. Hak Pakai/Use Right	6	8	21
3. Hak Guna Bangunan/Building Purpose Right	28	51	327
b. Proyek			
1. PTSL	1 616	3 489	2 229
2. Tanah Wakap	-	11	1
<b>PENDAFTARAN TANAH</b>			
a. Pensertifikasi	-	-	-
b. Pengukuran	-	-	-

Catatan/Note: ...

Sumber/Source: Kantor Pertanahan Kota Tebing Tinggi / National Land Representative Office of Tebing Tinggi Municipality

**Tabel 4.3.12** Jumlah Persil per Kecamatan di Kota Tebing Tinggi menurut Status Kepemilikan (Hektar), 2019  
**Number of Percil in Tebing Tinggi Municipality by Land Possession and Subdistrict (Hectare), 2019**

Status Pemilikan <i>Land Possession</i>	Padang Hulu	Tebing Tinggi Kota	Rambutan	Bajenis	Padang Hilir
(1)	(2)	(3)	(4)	(5)	(6)
Hak Milik <i>Possesion Right</i>	164	101	990	956	1 180
H.G.B (Hak -Guna Bangunan) <i>Building Purpose ight</i>	-	7	1	2	317
Hak Pakai <i>Use Right</i>	4	6	3	2	6
Hak Pengelolaan <i>Operating Right</i>	-	-	-	-	-
H.G.U (Hak Guna Usaha) <i>Business Purpose Right</i>	-	-	-	-	-
Hipotik/Hak Tanggungan <i>Hipotik</i>	92	101	159	211	238

Catatan/Note: ...

Sumber/Source: Kantor Pertanahan Kota Tebing Tinggi / National Land Representative Office of Tebing Tinggi Municipality

**Tabel**  
**Table** 4.3.13**Banyaknya Sertifikat Tanah yang Dikeluarkan menurut Jenis Hak Atas Tanah di Kota Tebing Tinggi, 2015-2019**  
**Number of Land Registration Published by Kind of Land Rights in Tebing Tinggi Municipality, 2015-2019**

<b>Status Pemilikan Land Possesion</b>	<b>2015</b>	<b>2016</b>	<b>2017</b>	<b>2018</b>	<b>2019</b>
(1)	(2)	(3)	(4)	(5)	(6)
Hak Milik <i>Possesion Right</i>	961	976	1 080	1 296	3 391
Hak Guna Bangunan <i>Bulding Purpose Right</i>	93	29	28	51	327
Hak Guna Usaha <i>Business Purpose Right</i>	-	-	-	-	-
Hak Pakai <i>Using Rights</i>	6	-	6	8	21
<b>Jumlah/Total</b>	<b>1 060</b>	<b>1 005</b>	<b>1 114</b>	<b>1 355</b>	<b>3 739</b>

Catatan/Note: ...

Sumber/Source: Kantor Pertanahan Kota Tebing Tinggi / National Land Representative Office of Tebing Tinggi Municipality



**Tabel 4.3.14** Banyaknya Sertifikat Tanah yang Dikeluarkan menurut Status Pemilikan Tanah di Kota Tebing Tinggi, 2017-2019  
**Number of Land Registration Published by Kind of Land Possession in Tebing Tinggi Municipality, 2017-2019**

Status Pemilikan <i>Land Possession</i>	2017		2018		2019	
	<i>Rutin Routine</i>	<i>Proyek Project</i>	<i>Rutin Routine</i>	<i>Proyek Project</i>	<i>Rutin Routine</i>	<i>Proyek Project</i>
(1)	(2)	(3)	(4)	(5)	(6)	(7)
Hak Milik <i>Possession Right</i>	1 080	1 616	1 296	3 489	1 162	3 391
H.G.B (Hak -Guna Bangunan) <i>Building Purpose ight</i>	28	-	51	-	21	327
Hak Pakai <i>Use Right</i>	6	-	8	-	327	21
Hak Pengelolaan <i>Operating Right</i>	-	-	-	-	-	-
H.G.U (Hak Guna Usaha) <i>Business Purpose Right</i>	-	-	-	-	-	-
Hipotik/Hak Tanggungan <i>Hipotik</i>	608	-	676	-	-	801

Catatan/Note: ...

Sumber/Source: Kantor Pertanahan Kota Tebing Tinggi / National Land Representative Office of Tebing Tinggi Municipality

**Tabel**  
**Table** 4.3.15

**Peralihan Hak Atas Tanah di Kota Tebing Tinggi menurut Kecamatan, 2019**  
**Shift of Land Rights in Tebing Tinggi Municipality by Subdistrict, 2019**

Kecamatan Subdistrict	Jual Beli Trade	Hibah Grants	Roya	Waris	Pembagian Hak Bersama
(1)	(2)	(3)	(4)	(5)	(6)
Padang Hulu	256	2	105	59	9
Tebing Tinggi Kota	111	5	83	19	7
Rambutan	169	12	129	26	7
Bajenis	379	16	133	30	18
Padang Hilir	551	15	148	31	10
<b>Jumlah/Total</b>	<b>1 466</b>	<b>50</b>	<b>598</b>	<b>165</b>	<b>51</b>

Catatan/Note: ...

Sumber/Source: Badan Kesatuan Bangsa Politik dan Perlindungan Masyarakat Kota Tebing Tinggi

**Tabel 4.3.16** Banyaknya Narapidana, Tahanan dan Titipan di Kota Tebing Tinggi menurut Jenis Kelamin, 2019  
**Number of Prisoners and Accused Person in Tebing Tinggi Municipality by Sex, 2019**

Bulan Month	Narapidana Prisoners		Tahanan/Titipan Accused Persons		Jumlah Total	
	Laki-laki Male	Perempuan Female	Laki-laki Male	Perempuan Female	Laki-laki Male	Perempuan Female
(1)	(2)	(3)	(4)	(5)	(6)	(7)
Januari/ January	1 010	23	516	20	1 526	43
Pebruari/February	954	21	600	19	1 554	40
Maret/March	971	24	615	17	1 586	44
April/April	966	24	641	17	1 607	41
Mei/May	1 018	24	580	20	1 598	41
Juni/June	949	23	615	24	1 564	47
Juli/July	943	10	659	23	1 602	33
Agustus/August	875	9	722	22	1 597	31
September/ September	1 079	9	567	18	1 646	27
Oktober/October	1 012	9	619	24	1 631	33
Nopenmber/ November	1 005	12	588	20	1 593	32
Desember/December	1 064	10	475	18	1 539	28

Catatan/Note: ...

Sumber/Source: Lembaga Pemasyarakatan Kelas IIB Kota Tebing Tinggi/Prison of Tebing Tinggi Municipality

**Tabel 4.3.17** Banyaknya Kejahatan/Pelanggaran Oleh Anak-Anak yang Dituntut di Muka Hakim di Kota Tebing Tinggi Menurut Jenis Kejahatan dan Jenis Kelamin, 2019  
*Number of Juvenile Prosecuted in Tebing Tinggi Municipality by Type and Sex, 2019*

Bulan Month	Laki-laki Male	Perempuan Female	Jumlah Total
(1)	(2)	(3)	(4)
Terhadap Ketertiban Umum/ Crime to Public Order	-	-	-
Susila/Sexual Crime	2	-	2
Pembunuhan/Murder	-	-	-
Penganiayaan/Violence	-	-	-
Pencurian/Theft	-	-	-
Perampokan/Robbery	2	-	2
Perjudian/Gambling	-	-	-
Pemerasan/Blackmail	-	-	-
Penadahan/Fence	-	-	-
Penggelapan/Embezzlement	-	-	-
Penipuan/Swindle	-	-	-
Narkoba/Narcotic	3	-	3
Korupsi/Corruption	-	-	-
Lain-lain/Others	-	-	-
<b>Jumlah/Total</b>	<b>7</b>	<b>-</b>	<b>7</b>

Catatan/Note: ...

Sumber/Source: Lembaga Pemasyarakatan Kelas IIB Kota Tebing Tinggi/Prison of Tebing Tinggi Municipality

**Tabel 4.3.18**  
**Table**

**Banyaknya Perkara Pidana Biasa dan Singkat yang diterima atau diputuskan oleh Pengadilan Negeri Kota Tebing Tinggi, 2019**  
**Number of Criminal Case Reported Or Solved by State Court in Tebing Tinggi Municipality, 2019**

Bulan Month	Sisa Bulan Lalu Rest of last Month		Terima Reported		Putus Solved		Sisa Sedang Berjalan Unsolved	
	Biasa	Singkat	Biasa	Singkat	Biasa	Singkat	Biasa	Singkat
(1)	(2)	(3)	(4)	(5)	(6)	(7)	(8)	(9)
Januari/ January	41	0	24	0	28	0	37	0
Pebruari/ February	37	0	30	0	21	0	46	0
Maret/March	46	0	35	0	15	0	66	0
April/April	66	0	35	0	31	0	70	0
Mei/May	70	0	30	0	35	0	65	0
Juni/June	65	0	3	0	26	0	42	0
Juli/July	42	0	17	0	39	0	20	0
Agustus/August	20	0	27	0	12	0	35	0
September/ September	35	0	18	0	21	0	32	0
Oktober/October	32	0	25	0	28	0	29	0
Nopenber/ November	29	0	30	0	25	0	34	0
Desember/ December	34	0	2	0	27	0	9	0

Catatan/Note: ...

Sumber/Source: Pengadilan Negeri Kota Tebing Tinggi / State Court of Tebing Tinggi Municipality

**Tabel 4.3.19**  
**Table**

**Banyaknya Gugatan dan Perkara Perdata yang Diterima atau Diputuskan oleh Pengadilan Negeri Kota Tebing Tinggi, 2019**  
**Number of Civil Case Reported and Solved by State Court of Tebing Tinggi Municipality, 2019**

Bulan Month	Sisa Bulan Lalu Rest of last Month		Terima Reported		Putus Solved		Sisa Sedang Berjalan Unsolved	
	G	P	G	P	G	P	G	P
(1)	(2)	(3)	(4)	(5)	(6)	(7)	(8)	(9)
Januari/ January	23	1	1	1	5	1	19	1
Pebruari/ February	19	1	2	6	7	2	14	5
Maret/March	14	5	5	3	6	7	13	1
April/April	13	1	5	4	2	5	16	0
Mei/May	16	0	7	5	5	5	18	0
Juni/June	18	0	3	4	4	3	17	1
Juli/July	17	1	10	5	9	3	18	3
Agustus/August	18	3	4	6	5	6	17	3
September/ September	17	3	4	4	2	6	19	1
Oktober/October	19	1	7	2	7	2	19	1
Nopenber/ November	19	1	1	4	4	2	16	3
Desember/ December	16	3	4	5	7	6	13	2

Catatan/Note: ...

Sumber/Source: Pengadilan Negeri Kota Tebing Tinggi / State Court of Tebing Tinggi Municipality

**Tabel 4.3.20** Banyaknya Gugatan dan Perkara Perdata yang Diterima atau Diputuskan oleh Pengadilan Negeri Kota Tebing Tinggi, 2018  
**Number of Civil Case Reported and Solved by State Court of Tebing Tinggi Municipality, 2018**

Bulan Month	Jumlah Tahanan Number of Prisoners	Jenis Perkara yang diselesaikan/ Type of Solved Case							
		Biasa	Eko- nomi	Ko- rups	Sub- versi	Narko- tika	Imi- grasi	Lain Lain	Jum- lah
(1)	(2)	(3)	(4)	(5)	(6)	(7)	(8)	(9)	(10)
Januari/ January	-	12	-	-	-	15	-	-	27
Pebruari/ February	-	20	-	-	-	18	-	-	38
Maret/March	-	22	-	1	-	19	-	-	42
April/April	-	23	-	-	-	11	-	-	34
Mei/May	-	21	-	-	-	9	-	-	30
Juni/June	-	29	-	-	-	7	-	-	36
Juli/July	-	17	-	-	-	20	-	-	37
Agustus/ August	-	15	-	-	-	12	-	-	27
September/ September	-	13	-	-	-	10	-	-	23
Oktober/ October	-	9	-	-	-	8	-	-	17
November/ November	-	18	-	3	-	20	-	-	41
Desember/ December	-	19	-	-	-	18	-	-	37

Catatan/Note: ...

Sumber/Source: Kejaksaan Negeri Kota Tebing Tinggi/Office of The Counsel for The Prosecutor of Tebing Tinggi Municipality

**Tabel**  
**Table** 4.3.21

**Banyaknya Peristiwa Kriminal yang dilaporkan dan Diselesaikan pada Wilayah Hukum Kota Tebing Tinggi, 2019**  
**Number of Criminality Reported and Solved in Tebing Tinggi Municipality, 2019**

<b>Bulan</b> <i>Month</i>	<b>Dilaporkan</b> <i>Reported</i>	<b>Diselesaikan</b> <i>Solved</i>	<b>Belum Selesai</b> <i>Unsolved</i>
(1)	(2)	(3)	(4)
Pencurian Kendaraan Bermotor	47	17	30
Penganiayaan Berat/ Anirat	12	14	-
Perjudian	9	11	-
Pencurian Berat	161	82	79
Pencurian dengan Kekerasan	24	18	6
Pencurian Biasa	50	27	23
Punyuapan	-	-	-
Narkoba	117	103	14
Penggelapan	52	32	20
Pengrusakan	9	7	2
Pembunuhan	3	2	1
Ancam/Peras	5	3	2
Penipuan	41	37	4
Penganiayaan Ringan	48	44	4
Larikan Wanita di Bawah Umur	2	1	1
Korupsi	1	1	-
Penadahan	-	1	-
Penghinaan	1	4	-



Lanjutan Tabel/*Continued Table* 4.3.21

<b>Bulan Month</b>	<b>Dilaporkan Reported</b>	<b>Diselesaikan Solved</b>	<b>Belum Selesai Unsolved</b>
(1)	(2)	(3)	(4)
Kejahatan Mata Uang	-	-	-
Pembakaran	2	2	-
Kebakaran	18	16	2
Pemalsuan Surat	3	6	-
Perkosaan	7	4	3
Pemalsuan Merk	1	-	1
Penculikan	-	-	-
Illegal Logging	-	-	-
Peyalahgunaan Senjata Api/ Bahan Peledak	-	-	-
Sengketa Tanah	3	1	2
Kejahatan Susila	38	47	-
Penyelundupan	1	1	-
Lain Lain	124	130	-
<b>Jumlah/Total</b>	<b>779</b>	<b>611</b>	<b>194</b>

Catatan/Note: ...

Sumber/Source: Kepolisian Negara RI Resort Kota Tebing Tinggi/ *Resort Police Command Of Tebing Tinggi Municipality*

#### 4.4 KEMISKINAN POVERTY

**Tabel 4.4.1** **Garis Kemiskinan, Jumlah, dan Persentase Penduduk Miskin di Kota Tebing Tinggi, 2012–2019**  
*Poverty Line, Number, and Percentage of Poor People in Tebing Tinggi Municipality, 2012–2019*

Tahun Year	Garis Kemiskinan (rupiah/kapita/bulan) Poverty Line (rupiah/capita/month)	Jumlah Penduduk Miskin (ribu) Number of Poor People (thousand)	Persentase Penduduk Miskin Percentage of Poor People
(1)	(2)	(3)	(4)
2012	326 311	18,00	11,93
2013	337 049	18,00	11,74
2014	342 964	17,20	11,08
2015	355 621	18,80	12,03
2016	383 650	18,52	11,70
2017	415 307	19,06	11,90
2018	426 469	16,64	10,27
2019	460 533	16,30	9,94

Catatan/Note: ...

Sumber/Source: BPS, Survei Sosial Ekonomi Nasional Maret/BPS-Statistics Indonesia, March National Socioeconomic Survey

**Tabel** 4.4.2 **Indeks Kedalaman Kemiskinan dan Indeks Keparahan Kemiskinan di Kota Tebing Tinggi, 2012–2019**  
**Poverty Gap Index and Poverty Severity Index in Tebing Tinggi Municipality, 2012–2019**

Tahun Year	Indeks Kedalaman Kemiskinan Poverty Gap Index	Indeks Keparahan Kemiskinan Poverty Severity Index
(1)	(2)	(3)
2012	na	na
2013	na	na
2014	1,22	0,24
2015	1,48	0,29
2016	2,03	0,50
2017	2,32	0,65
2018	1,91	0,51
2019	1,47	0,31

Catatan/Note: ...

Sumber/Source: BPS, Survei Sosial Ekonomi Nasional Maret/BPS-Statistics Indonesia, March National Socioeconomic Survey

**BAB**  
Chapter

**05**

**PERTANINAN**  
*Agriculture*



**PRODUKSI HORTIKULTURA**  
*Horticulture Production*  
**2019**



**PRODUKSI HORTIKULTURA**  
*Horticulture Production*  
**2018**

**SAYUR-SAYURAN**  
*Vegetables*





**PENJELASAN TEKNIS**

1. **Lahan sawah** adalah lahan pertanian yang berpetak-petak dan dibatasi oleh pematang (galangan), saluran untuk menahan/ menyalurkan air, yang biasanya ditanami padi sawah tanpa memandang dari mana diperoleh atau status lahan tersebut. Lahan yang dimaksud termasuk lahan yang terdaftar di Pajak Bumi Bangunan, luran Pembangunan Daerah, lahan bengkok, lahan serobotan, lahan rawa yang ditanami padi dan lahan bekas tanaman tahunan yang telah dijadikan sawah, baik yang ditanami padi, palawija atau tanaman semusim lainnya.
2. **Tegal/Kebun** adalah lahan pertanian bukan sawah (lahan kering) yang ditanami tanaman semusim atau tahunan dan terpisah dengan halaman sekitar rumah serta penggunaannya tidak berpindah pindah.
3. **Ladang/Huma** adalah lahan pertanian bukan sawah (lahan kering) yang biasanya ditanami tanaman semusim dan penggunaannya hanya semusim atau dua musim, kemudian akan ditinggalkan bila sudah tidak subur lagi (berpindah-pindah). Kemungkinan lahan ini beberapa tahun kemudian akan dikerjakan kembali jika sudah subur.

**TECHNICAL NOTES**

1. **Wetland** is agricultural land that separated by small dykes to resist water, where the main crop is usually wetland paddy without considering where it is got from or the status of the land. It includes the land that is registered at land income tax office, regional development contribution, 'bengkok' land, illegal ownership, swamps for rice cultivation, and annual crop land mark that has been used as rice field, which are both planted with paddy, secondary crops or the other seasonal crops.
2. **Dry field/Garden** is an dryland (unirrigated land) which is planted with seasonal or annual crops and separately from the yard around the house without shifting
3. **Unirrigated agricultural field /Shifting cultivation land** is dryland (unirrigated land) that usually is cultivated for seasonal crops and utilized only for one or two seasons, then it will be left when it is not fertile (shifting). Maybe, this land will be used again in a few years if it has been fertile.

- 4. Lahan yang sementara tidak diusahakan** adalah lahan yang biasanya diusahakan tetapi untuk sementara (lebih dari 1 (satu) tahun tetapi kurang dari atau sama dengan 2 (dua) tahun) tidak diusahakan, termasuk lahan sawah yang tidak diusahakan selama lebih dari 2 (dua) tahun.
- 4. Temporarily unused land** is land that is regularly used but temporarily (more than a year but less or equal than two years) is unused, it includes wetland that is not cultivated more than two years.
- 5. Data pokok tanaman pangan yang dikumpulkan** adalah luas panen dan produktivitas (hasil per hektar). Produksi tanaman pangan merupakan hasil perkalian antara luas panen dengan produktivitas. Pengumpulan data luas panen dilakukan setiap bulan dengan pendekatan area kecamatan di seluruh wilayah Indonesia. Pengumpulan data produktivitas dilakukan melalui pengukuran langsung pada plot ubinan berukuran 2½ m x 2½ m. Pengumpulan data produktivitas dilakukan setiap subround (empat bulanan) pada waktu panen petani.
- 5. The main food crops data collected** consists of harvested area and productivity (yield per hectare). Food crops production is generated by harvested area multiplied by productivity. The harvested area data is collected every month using subdistrict area approach in all sub Subdistrict in Indonesia. The productivity data collection is conducted by a direct measurement in 2½m x 2½m crop cutting plot. The productivity measurement is conducted in every subround (four monthly) at the time when farmers are harvesting their crops.
- 6. Data produksi padi dan palawija yang disajikan** adalah dalam kualitas: gabah kering giling (padi), pipilan kering (jagung), biji kering (kedelai dan kacang tanah), dan umbi basah (ubi kayu dan ubi jalar).
- 6. Production of paddy and secondary crops data** are presented in the form of: dry unhusked rice (paddy), dry loose maize (maize), dry shells crops (soybeans and peanuts), and fresh roots (cassava and sweet potatoes).

**7. Tanaman sayuran dan buah-buahan semusim**

**Tanaman sayuran semusim** adalah tanaman sumber vitamin, garam mineral dan lain-lain yang dikonsumsi dari bagian tanaman yang berupa daun, bunga, buah, dan umbinya, yang berumur kurang dari satu tahun.

**Tanaman buah-buahan semusim** adalah tanaman sumber vitamin, garam mineral, dan lain-lain yang dikonsumsi dari bagian tanaman yang berupa buah, berumur kurang dari satu tahun, tidak berbentuk pohon/rumpun tetapi menjalar dan berbatang lunak.

**8. Tanaman buah-buahan dan sayuran tahunan**

**Tanaman buah-buahan tahunan** adalah tanaman sumber vitamin, garam mineral, dan lain-lain yang dikonsumsi dari bagian tanaman yang berupa buah dan merupakan tanaman tahunan.

**Tanaman sayuran tahunan** adalah tanaman sumber vitamin, garam mineral, dan lain-lain yang dikonsumsi dari bagian tanaman yang berupa daun dan atau buah yang berumur lebih dari satu tahun.

**7. Seasonal vegetable and fruit plants**

**Seasonal vegetable plants** are plants which are the sources of vitamin, mineral salt, etc, consumed from the part of the plant in the form of leaf, flower, fruit, and root with the age of less than one year. **Seasonal fruit plants** are plants which are the sources of vitamin, mineral salt, etc, consumed from the part of the plant in the form of fruits. These plants are creeps with the age of less than one year.

**8. Annual fruit and vegetable plants**

**Annual fruit plants are plants which** are the sources of vitamin, contained mineral salt, etc, consumed from the part of plant in the form of fruit and more than one year of age.

**Annual vegetable plants are A plants which** are the sources of vitamin, contained mineral salt, etc, consumed from the part of the plant in the form of vegetable and more than one year of age.



**9. Tanaman biofarmaka** adalah tanaman yang bermanfaat untuk obat-obatan, kosmetik, dan kesehatan yang dikonsumsi atau digunakan dari bagian-bagian tanaman seperti daun, batang, buah, umbi (rimpang) ataupun akar.

**10. Tanaman hias** adalah tanaman yang mempunyai nilai keindahan baik bentuk, warna daun, tajuk maupun bunganya, sering digunakan untuk penghias pekarangan dan lain sebagainya.

**11. Luas panen tanaman hortikultura** adalah luas tanaman sayuran, buah-buahan, biofarmaka, dan tanaman hias yang diambil hasilnya/dipanen pada periode pelaporan.

**12. Luas panen untuk tanaman sayuran** adalah luas tanaman yang dipanen sekaligus/habis/dibongkar dan luas tanaman yang dipanen berkali-kali (lebih dari satu kali)/belum habis.

**Tanaman yang dipanen sekaligus/ habis/dibongkar** adalah tanaman yang sehabis panen langsung dibongkar/dicabut, terdiri dari bawang merah, bawang putih, bawang daun, kentang, kol/kubis, kembang kol, petsai/sawi, wortel, lobak, dan kacang merah.

**9. Medicinal plants** are plants which are useful for medicine. It is consumed from part of the plant such as leaf, flower, fruit, tuber, and root.

**10. Ornamental plants** are plants which have a beauty value, either in shape, colour of leaf or crown of flower, and they are often used as a yard decorator.

**11. Harvested area of horticulture** is area which vegetable, fruit, medicinal and ornamental plant of crop harvested during the period of report.

**12. Harvested area of vegetables** is area of entirely plant harvested/demolished and plant harvested severaltimes/undemolished.

**Entirely plants harvested/demolished** are plants usually harvested once and demolished to be substituted by other plants, consisting of: shallots, garlic, leeks, potato, cabbage, cauli flower, mustard green, carrots, chinese radish, and red kidney beans.

**Tanaman yang dipanen berkali-kali (lebih dari satu kali)/belum habis** adalah tanaman yang pemanenannya lebih dari satu kali dan biasanya dibongkar apabila panen terakhir sudah tidak memadai lagi, terdiri dari: kacang panjang, cabe besar, cabe rawit, jamur, tomat, terung, buncis, ketimun, labu siam, kangkung, bayam, melon, semangka, dan blewah.

**Plants harvested several times/undemolished** are plants usually harvested more than once and demolished in the case that the last harvest was economically not profitable. They consist of: yard long beans, chili, small chili, mushroom, tomatoes, egg plant, fresh beans, cucumber, pumpkin/chajota, swamp cabbage, spinach, melon, watermelon, and blewah.

**13. Produksi hortikultura** adalah hasil menurut bentuk produk dari setiap tanaman sayuran, buah-buahan, biofarmaka dan tanaman hias yang diambil berdasarkan luas yang dipanen/tanaman yang menghasilkan pada bulan/triwulan laporan.

**13. Horticulture production** is the standard production quantity form of vegetable, fruit, medicinal and ornamental plant based on harvested area/the number of production plants reported monthly/quarterly.

14. Data perkebunan besar dikumpulkan oleh BPS setiap bulan secara lengkap dengan sistem surat pos. Khusus untuk tanaman kelapa, cengkeh, dan kapok, datanya diperoleh dari Direktorat Jenderal Perkebunan. Data perkebunan rakyat juga diperoleh dari Direktorat Jenderal Perkebunan.

14. Data on estates are collected by the BPS every month on complete basis through a mailing system. Data on coconut, clove, and kapok, as well as on smallholder plantation, are acquired from the Directorate General of Estates.

15. Penghitungan luas tanaman perkebunan besar adalah pada keadaan akhir tahun dan tidak termasuk yang luasnya kurang dari 5 hektar.

15. Planted areas of estates refer to condition at the end of the year, and exclude areas less than 5 hectares.

16. Bentuk produksi perkebunan adalah; karet kering (karet), daun kering (teh dan tembakau), biji kering (kopi dan coklat), kulit kering (kayu manis dan kina), serat kering (rami), bunga kering (cengkeh), refined sugar (tebu dari perkebunan besar), gula mangkok (tebu dari perkebunan rakyat), ekivalen kopra (kopra), biji dan bunga (pala) serta minyak daun (sereh).
16. *Production of estates crops are follows: dry rubber (rubber); dry leaves (tea and tobacco); dry beans (coffee and cocoa); dry bark (cassia vera and cinchona); dry fibre (rosella); dry flowers/buds (cloves); refined sugar (sugar cane from estate); cup sugar (sugar cane from smallholders); copra (copra); seeds and buds (nutmeg); and leaf oil (citronella).*
17. Persediaan akhir tahun produksi perkebunan besar bukan merupakan cadangan penyangga (buffer stock).
17. *The production availability of estates at the end of year is not the buffer stock.*
18. Data populasi ternak bersumber dari Direktorat Jenderal Peternakan dan Kesehatan Hewan Kementerian Pertanian, sedangkan jumlah pemotongan ternak merupakan hasil Survei Laporan Pemotongan Ternak. Pengumpulan data pemotongan ternak dilakukan secara lengkap setiap triwulan di seluruh Rumah Potong Hewan (RPH) dan Tempat Pemotongan Hewan (TPH) yang ada di Indonesia.
18. *Data of domestic livestock population are obtain from the Directorate General of Livestock and Animal Health Service, while data on the number of animals slaughtered are based on the quarterly survey conducted by BPS. This survey is a complete enumeration on all slaughterhouses and abattoirs in Indonesia.*

**ULASAN**

**DESCRIPTION**

Komoditi Tanaman bahan makanan yang dihasilkan di Kota Tebing Tinggi meliputi padi sawah, jagung, kacang tanah, kedelai, kacang hijau, ubi kayu, dan ubi jalar. Komoditi tanaman bahan makanan yang masih relatif banyak di kota Tebing Tinggi adalah padi sawah dan ubi kayu.

Produksi padi sawah pada tahun 2019 sebanyak 3.077,31 ton.

Sementara itu komoditi sayur-sayuran yang dipanen di Kota Tebing Tinggi pada tahun 2019 antara lain bawang merah 164 ton, cabai 10 ton, petsai 91 ton dan tomat 1 ton.

**Peternakan**

Populasi ternak pada tahun 2019, terdiri dari: 70 ekor sapi perah, 2.415 ekor sapi potong, 6.741 ekor kambing, 6.390 ekor domba, dan 2.174 ekor babi.

Sementara itu populasi ayam peningkatan dari 207.471 ekor pada tahun 2018 menjadi 215.768 ekor pada tahun 2019 dan populasi itik meningkat dari 10.548 ekor menjadi 10.945 ekor.

*Food crops commodity which producer in Tebing Tinggi Municipality were paddy, maize, peanut, soya bean, mungbean, casava, and sweets potatoes. Foods crops commodity which realively most produce in Tebing Tinggi Municipality were wet land paddy and cassava.*

*Produce of wet land paddy in 2019 were 3,077.31ton.*

*Meanwhile, coommodity of vegetables which harvested in Tebing Tinggi Municipality in 2019 are shallot 164 ton, chilli 10 ton, chinese cannage 91 ton and tomato 1 ton*

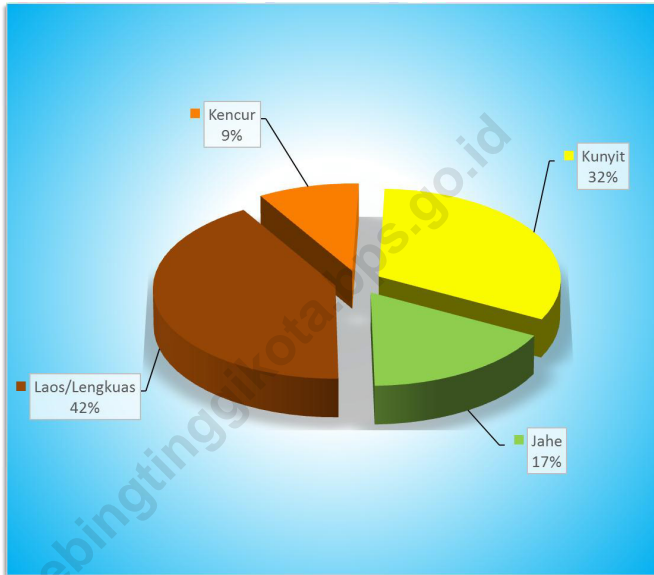
**Animal Farm**

*Livestock population in 2018consist of 70 dairy cows, 2,415 bef cattle, 6,741 goats, 6,390 sheep and 2.174 pigs.*

*Meanwhile, chicken population increasing 207.471 become 215.768 and duck population increasing 10.548 become 10,945.*

**Gambar** 5.1  
**Figures**

**Persentase Produksi Tanaman Biofarmaka di Kota  
Tebing Tinggi (%), 2019**  
**Production of Medicinal Plants in Tebing Tinggi  
Municipality(%), 2019**



Sumber/Source : BPS, Statistik Pertanian Hortikultura SPH-TBF / BPS-Statistics Indonesia, Agricultural Statistic for Horticulture SPH-TBF

## 5.1 TANAMAN PANGAN

### FOOD CROPS

**Tabel** 5.1.1 **Luas Panen, Produktivitas, dan Produksi Padi Menurut Kecamatan (ha) di Kota Tebing Tinggi, 2019**  
**Table** 5.1.1 **Harvested Area, Productivity, dan Production of Paddy by Subdistrict (ha) in Tebing Tinggi Municipality, 2019**

Kecamatan Subdistrict	Luas Panen (ha) Harvested Area (ha)	Produktivitas (ton/ha) Productivity (ton/ha)	Produksi (ton) Production (ton)
(1)	(2)	(3)	(4)
Padang Hulu	58,90	6,4	379,90
Tebing Tinggi Kota	-	-	-
Rambutan	17,26	4,6	80,09
Bajenis	384,42	6,8	2 617,32
Padang Hilir	-	-	-
<b>Kota Tebing Tinggi</b>	<b>460,58</b>	<b>6,6</b>	<b>3 077,31</b>

Catatan/Note: ...

Sumber/Source: Dinas Ketahanan Pangan dan Pertanian/ Food security and Agricultural Service of Tebing Tinggi Municipality

**Tabel** 5.1.2 **Produksi Padi<sup>1</sup> dan Beras Menurut Kecamatan (ha) di Tebing Tinggi, 2019**  
**Table** 5.1.2 **Paddy and Rice Production<sup>1</sup> by Subdistrict (ha) in Tebing Tinggi Municipality, 2019**

Kecamatan Subdistrict	Produksi Padi (ton GKG) Paddy Production (ton GKG)	Produksi Padi Setara Beras (ton) Rice Equivalent Production (ton)
(1)	(2)	(3)
Padang Hulu	379,90	...
Tebing Tinggi Kota	-	...
Rambutan	80,09	...
Bajenis	2 617,32	...
Padang Hilir	-	...
<b>Kota Tebing Tinggi</b>	<b>3 077,31</b>	<b>...</b>

Catatan/Note:

Sumber/Source: Dinas Ketahanan Pangan dan Pertanian/ Food security and Agricultural Service of Tebing Tinggi Municipality

**Tabel 5.1.3** **Produksi Jagung dan Kedelai Menurut Kecamatan (ha) di Kota Tebing Tinggi, 2019**  
**Production of Maize and Soybeans by Subdistrict (ha) in Tebing Tinggi Municipality, 2019**

<b>Kecamatan Subdistrict</b>	<b>Produksi Jagung (ton) Maize Production (ton)</b>	<b>Produksi Kedelai (ton) Soybeans Production (ton)</b>
(1)	(2)	(3)
Padang Hulu	12,80	-
Tebing Tinggi Kota	-	-
Rambutan	15,42	-
Bajenis	11,88	-
Padang Hilir	14,75	-
<b>Kota Tebing Tinggi</b>	<b>54,85</b>	<b>-</b>

Catatan/Note: ...

Sumber/Source: Dinas Ketahanan Pangan dan Pertanian/ Food security and Agricultural Service of Tebing Tinggi Municipality



**Tabel 5.1.4** Luas Lahan Sawah menurut Kecamatan dan Jenis Pengairan di Kota Tebing Tinggi (hektar), 2019  
**Table 5.1.4** Area of Wetland by Subdistrict and Type of Irrigation in Tebing Tinggi Municipality (hectare), 2019

Kecamatan Subdistrict	Irigasi			Tadah Ujan	Pasang Surut	Lainnya	Jumlah
	Teknis	Setengah Teknis	Sederhana				
(1)	(2)	(3)	(4)	(5)	(6)	(7)	(8)
Padang Hulu	29,45	-	-	-	-	-	29,45
Tebing Tinggi Kota	-	-	-	-	-	-	-
Rambutan	-	-	-	8,63	-	-	8,63
Bajenis	192,21	-	-	-	-	-	192,21
Padang Hilir	-	-	-	-	-	-	-
<b>Kota Tebing Tinggi</b>	<b>221,66</b>	<b>-</b>	<b>-</b>	<b>8,63</b>	<b>-</b>	<b>-</b>	<b>230,29</b>

Catatan/Note: ...

Sumber/Source: Dinas Ketahanan Pangan dan Pertanian/ Food security and Agricultural Service of Tebing Tinggi Municipality

**Tabel**  
**Table** 5.1.5

**Luas Panen, Produksi dan Produktivitas Padi (Padi Sawah dan Padi Ladang) menurut Kecamatan di Kota Tebing Tinggi, 2019**  
**Harvest Area, Production and Paddy Productivity (Wet Paddy and Dry Paddy) by Subdistrict in Tebing Tinggi Municipality, 2019**

Kecamatan Subdistrict	Padi Sawah/Wet Land Paddy			Padi Ladang/Dry Land Paddy		
	Luas Panen Harvested Area (ha)	Produksi Production (kwintal)	Produktivitas Yield Rate (kwintal/ha)	Luas Panen Harvested Area (ha)	Produksi Production (kwintal)	Produktivitas Yield Rate (kwintal/ha)
(1)	(2)	(3)	(4)	(5)	(6)	(7)
Padang Hulu	58,90	3 799,00	64,40	-	-	-
Tebing Tinggi Kota	-	-	-	-	-	-
Rambutan	17,26	800,90	46,40	-	-	-
Bajenis	385,36	26 173,20	68,00	-	-	-
Padang Hilir	-	-	-	-	-	-
<b>Kota Tebing Tinggi</b>	<b>461,52</b>	<b>30 773,10</b>	<b>66,80</b>	<b>-</b>	<b>-</b>	<b>-</b>

Catatan/Note: ...

Sumber/Source: Dinas Ketahanan Pangan dan Pertanian/ Food security and Agricultural Service of Tebing Tinggi Municipality

**Tabel** 5.1.6 **Luas Panen, Produksi dan Produktivitas Jagung dan Kedelai menurut Kecamatan di Kota Tebing Tinggi, 2019**  
**Harvested Area, Production and Productivity of Corn and Soya Bean by Subdistrict in Tebing Tinggi Municipality, 2019**

Kecamatan Subdistrict	Jagung/Corn			Kedelai/Soya Bean		
	Luas Panen Harvested Area (ha)	Produksi Production (kwintal)	Produk- tivitas Yield Rate (kwintal/ha)	Luas Panen Harvested Area (ha)	Produksi Production (kwintal)	Produk- tivitas Yield Rate (kwintal/ ha)
(1)	(2)	(3)	(4)	(5)	(6)	(7)
Padang Hulu	1,12	128,00	114,20	-	-	-
Tebing Tinggi Kota	-	-	-	-	-	-
Rambutan	2,44	154,20	63,10	-	-	-
Bajenis	1,74	118,80	68,20	-	-	-
Padang Hilir	2,78	147,50	53,00	-	-	-
<b>Kota Tebing Tinggi</b>	<b>8,08</b>	<b>548,50</b>	<b>67,80</b>	<b>-</b>	<b>-</b>	<b>-</b>

Catatan/Note: ...

Sumber/Source: Dinas Ketahanan Pangan dan Pertanian/ Food security and Agricultural Service of Tebing Tinggi Municipality

**Tabel**  
**Table** 5.1.7

**Luas Panen, Produksi dan Produktivitas Kacang Tanah dan Kacang Hijau menurut Kecamatan di Kota Tebing Tinggi, 2019**  
*Harvested Area, Production and Productivity of Peanut and Mug Bean by Subdistrict in Tebing Tinggi Municipality, 2019*

Kecamatan Subdistrict	Kacang Tanah/Peanut			Kacang Hijau/Mug Bean		
	Luas Panen Harvested Area (ha)	Produksi Production (kwintal)	Produkt- tivitas Yield Rate (kwintal/ha)	Luas Panen Harvested Area (ha)	Produksi Production (kwintal)	Produk- tivitas Yield Rate (kwintal/ ha)
(1)	(2)	(3)	(4)	(5)	(6)	(7)
Padang Hulu	-	-	-	-	-	-
Tebing Tinggi Kota	-	-	-	-	-	-
Rambutan	-	-	-	-	-	-
Bajenis	-	-	-	-	-	-
Padang Hilir	-	-	-	-	-	-
<b>Kota Tebing Tinggi</b>	-	-	-	-	-	-

Catatan/Note: ...

Sumber/Source: Dinas Ketahanan Pangan dan Pertanian/ Food security and Agricultural Service of Tebing Tinggi Municipality

**Tabel 5.1.8** Luas Panen, Produksi dan Produktivitas Ubi Kayu dan Ubi Jalar menurut Kecamatan di Kota Tebing Tinggi, 2019  
*Harvested Area, Production and Productivity of Cassava and Sweet Potato by Subdistrict in Tebing Tinggi Municipality, 2019*

Kecamatan Subdistrict	Ubi Kayu/Cassava			Kacang Hijau/Sweet Potato		
	Luas Panen Harvested Area (ha)	Produksi Production (kwintal)	Produk- tivitas Yield Rate (kwintal /ha)	Luas Panen Harvested Area (ha)	Produksi Production (kwintal)	Produk- tivitas Yield Rate (kwintal/ ha)
(1)	(2)	(3)	(4)	(5)	(6)	(7)
Padang Hulu	15,52	7 266,30	468,18	-	-	-
Tebing Tinggi Kota	-	-	-	-	-	-
Rambutan	10,10	3 724,50	368,76	-	-	-
Bajenis	7,30	3 523,00	482,60	-	-	-
Padang Hilir	167,08	68 998,00	412,96	-	-	-
<b>Kota Tebing Tinggi</b>	<b>200,00</b>	<b>83 511,80</b>	<b>417,55</b>	-	-	-

Catatan/Note: ...

Sumber/Source: Dinas Ketahanan Pangan dan Pertanian/ Food security and Agricultural Service of Tebing Tinggi Municipality

## 5.2 HORTIKULTURA HORTICULTURE

**Tabel** 5.2.1 **Luas Panen Tanaman Sayuran Menurut Kecamatan dan Jenis Tanaman (ha) di Kota Tebing Tinggi, 2018 dan 2019**  
*Harvested Area of Vegetables by Subdistrict and Kind of Plant (ha) in Tebing Tinggi Municipality, 2018 and 2019*

Kecamatan Subdistrict	Bawang Merah/Shallot		Cabai/Chili	
	2018	2019	2018	2019
(1)	(2)	(3)	(4)	(5)
Padang Hulu	2	1	-	1
Tebing Tinggi Kota	-	-	-	-
Rambutan	2	3	2	2
Bajenis	2	5	2	3
Padang Hilir	-	-	-	-
<b>Kota Tebing Tinggi</b>	<b>6</b>	<b>9</b>	<b>4</b>	<b>6</b>

Lanjutan Tabel/*Continued Table 5.2.1*

Kecamatan Subdistrict	Kangkung/ <i>Water Spinach</i>		Kacang Panjang/ <i>Long Beans</i>	
	2018	2019	2018	2019
(1)	(6)	(7)	(8)	(9)
Padang Hulu	6	10	1	-
Tebing Tinggi Kota	-	-	-	-
Rambutan	11	8	-	-
Bajenis	24	22	6	4
Padang Hilir	5	-	2	-
<b>Kota Tebing Tinggi</b>	<b>46</b>	<b>40</b>	<b>9</b>	<b>4</b>

Lanjutan Tabel/*Continued Table* 5.2.1

Kecamatan Subdistrict	Petsai Chinese Cabbage		Tomat/Tomato		Bawang Putih/Garlic	
	2018	2019	2018	2019	2018	2019
(1)	(10)	(11)	(12)	(13)	(14)	(15)
Padang Hulu	-	-	-	-	-	-
Tebing Tinggi Kota	-	-	-	-	-	-
Rambutan	12	3	-	-	1	-
Bajenis	4	1	-	1	-	-
Padang Hilir	-	-	-	-	-	-
<b>Kota Tebing Tinggi</b>	<b>16</b>	<b>4</b>	<b>-</b>	<b>1</b>	<b>1</b>	<b>-</b>

Catatan/Note: ...

Sumber/Source: BPS, Statistik Pertanian Hortikultura SPH-SBS/BPS-Statistics Indonesia, Agricultural Statistic for Horticulture SPH-SBS



**Tabel** 5.2.2 **Produksi Tanaman Sayuran Menurut Kecamatan dan Jenis Tanaman (kw) di Kota Tebing Tinggi, 2018 dan 2019**  
**Table** 5.2.2 **Production of Vegetables by Subdistrict and Kind of Plant (qui) in Tebing Tinggi Municipality, 2018 dan 2019**

Kecamatan Subdistrict	Bawang Merah/Shallot		Cabai/Chili	
	2018	2019	2018	2019
(1)	(2)	(3)	(4)	(5)
Padang Hulu	62	11	-	5
Tebing Tinggi Kota	-	-	-	-
Rambutan	4	125	29	7
Bajenis	52	103	301	10
Padang Hilir	-	-	-	-
<b>Kota Tebing Tinggi</b>	<b>118</b>	<b>239</b>	<b>330</b>	<b>22</b>

Lanjutan Tabel/*Continued Table 5.2.2*

Kecamatan Subdistrict	Kangkung/ <i>Water Spinach</i>		Kacang Panjang/ <i>Long Beans</i>	
	2018	2019	2018	2019
(1)	(6)	(7)	(8)	(9)
Padang Hulu	–	176	–	-
Tebing Tinggi Kota	–	-	–	-
Rambutan	–	502	–	-
Bajenis	–	422	–	13
Padang Hilir	–	-	–	-
<b>Kota Tebing Tinggi</b>	–	<b>1 100</b>	–	<b>13</b>

Lanjutan Tabel/Continued Table 5.2.2

Kecamatan Subdistrict	Petsai Chinese Cabbage		Tomat/Tomato		Bawang Putih/Garlic	
	2018	2019	2018	2019	2018	2019
(1)	(10)	(11)	(12)	(13)	(14)	(15)
Padang Hulu	-	-	-	-	-	-
Tebing Tinggi Kota	-	-	-	-	-	-
Rambutan	360	90	-	-	-	-
Bajenis	110	1	-	1	-	-
Padang Hilir	-	-	-	-	-	-
<b>Kota Tebing Tinggi</b>	<b>470</b>	<b>91</b>	<b>-</b>	<b>1</b>	<b>-</b>	<b>-</b>

Catatan/Note: ...

Sumber/Source: BPS, Statistik Pertanian Hortikultura SPH-SBS/BPS-Statistics Indonesia, Agricultural Statistic for Horticulture SPH-SBS

**Tabel**  
**Table** 5.2.3

**Luas Panen Tanaman Sayuran dan Buah–Buahan Semusim Menurut Jenis Tanaman (ha) di Kota Tebing Tinggi, 2017–2019**

*Harvested Area of Seasonal Vegetables and Fruits by Kind of Plant (ha) in Tebing Tinggi Municipality, 2017-2019*

Jenis Tanaman Kind of Plants	2017	2018	2019
(1)	(2)	(3)	(4)
Sayuran/ Vegetables	...	...	...
Bawang Daun/ Wlech Onion	-	-	-
Bawang Merah/ Shallot	5	6	9
Bawang Putih/ Garlic	-	1	-
Bayam/ Spinach	64	46	36
Buncis/ Green Bean	-	-	-
Cabai Besar/ Chili (Capsicum Annum)	13	8	-
Cabai Rawit/ Chili (Capsicum Frutescens)	3	2	5
Cabai/ Chili	16	10	1
Jamur/ Mushroom	1 300	1 000	1 000
Kacang Merah/ Red Bean	-	-	-
Kacang Panjang/ Yardlong Bean	16	9	4
Kangkung/ Kangkong	65	46	40
Kembang Kol/ Cauliflower	4	2	1
Kentang/ Potato	-	-	-
Ketimun/ Cucumber	8	8	4
Kubis/ Cabbage	-	-	-
Labu Siam/ Chayote	-	-	-
Lobak/ Radish	-	-	-
Paprika/ Bell Pepper	-	-	-
<i>Petsai/ Chinese Cabbage</i>	39	16	4
Terung/ Eggplant	12	7	4
Tomat/ Tomato	1	-	1
Wortel/ Carrot	-	-	-
Buah–buahan/ Fruits	...	...	...
Blewah/ Cantaloupe	-	-	-
Melon/ Melon	-	-	-
Semangka/ Watermelon	60	3	14
Stroberi/ Strawberry	-	-	-

Catatan/Note: ...

Sumber/Source: BPS, Statistik Pertanian Hortikultura SPH-SBS/BPS-Statistics Indonesia, Agricultural Statistic for Horticulture SPH-SBS

**Tabel**  
**Table** 5.2.4

**Produksi Tanaman Sayuran dan Buah–Buahan Semusim Menurut Jenis Tanaman (kuintal) di Kota Tebing Tinggi, 2017-2019**

*Production of Seasonal Vegetables and Fruits by Kind of Plant (quintal) in Tebing Tinggi Municipality, 2017-2019*

Jenis Tanaman <i>Kind of Plants</i>	2017	2018	2019
(1)	(2)	(3)	(4)
Sayuran/ Vegetables	...	...	...
Bawang Daun/ Wlech Onion	–	–	–
Bawang Merah/ Shallot	59	118	239
Bawang Putih/ Garlic	–	1	–
Bayam/ Spinach	1 905	1 005	747
Buncis/ Green Bean	–	–	–
Cabai Besar/ Chili (Capsicum Annum)	1 590	228	–
Cabai Rawit/ Chili (Capsicum Frutescens)	416	102	19
Cabai/ Chili	2 006	330	3
Jamur/ Mushroom	13 619	17 050	30 620
Kacang Merah/ Red Bean	–	–	–
Kacang Panjang/ Yardlong Bean	1 383	521	13
Kangkung/ Kangkong	2 045	1 275	1 100
Kembang Kol/ Cauliflower	319	16	2
Kentang/ Potato	–	–	–
Ketimun/ Cucumber	1 170	454	25
Kubis/ Cabbage	–	–	–
Labu Siam/ Chayote	–	–	–
Lobak/ Radish	–	–	–
Paprika/ Bell Pepper	–	–	–
Petsai/ Chinese Cabbage	1 215	470	91
Terung/ Eggplant	1 283	500	258
Tomat/ Tomato	20	–	1
Wortel/ Carrot	–	–	–
Buah–buahan/ Fruits			
Blewah/ Cantaloupe	–	–	–
Melon/ Melon	–	–	–
Semangka/ Watermelon	6 475	33	140
Stroberi/ Strawberry	–	–	–

Catatan/Note: ...

Sumber/Source: BPS, Statistik Pertanian Hortikultura SPH-SBS/BPS–Statistics Indonesia, Agricultural Statistic for Horticulture SPH-SBS

**Tabel**  
**Table** 5.2.5

**Luas Panen Tanaman Biofarmaka Menurut Kecamatan dan Jenis Tanaman (m<sup>2</sup>) di Kota Tebing Tinggi, 2018 dan 2019**  
*Harvested Area of Medicinal Plants by Subdistrict and Kind of Plant (m<sup>2</sup>) in Tebing Tinggi Municipality, 2018 and 2019*

Kecamatan Subdistrict	Jahe/Ginger		Laos/Lengkuas/Galanga	
	2018	2019	2018	2019
(1)	(2)	(3)	(4)	(5)
Padang Hulu	14	15	20	15
Tebing Tinggi Kota	–	420	–	1 300
Rambutan	–	15	–	10
Bajenis	11	6	8	1
Padang Hilir	200	–	300	–
<b>Kota Tebing Tinggi</b>	<b>225</b>	<b>456</b>	<b>328</b>	<b>1 326</b>

Lanjutan Tabel/*Continued Table 5.2.5*

Kecamatan Subdistrict	Kencur/ <i>East Indian Galangal</i>		Kunyit/ <i>Turmeric</i>	
	2018	2019	2018	2019
(1)	(6)	(7)	(8)	(9)
Padang Hulu	8	4	8	4
Tebing Tinggi Kota	–	260	–	2 200
Rambutan	27	50	–	10
Bajenis	9	3	8	3
Padang Hilir	200	–	300	–
<b>Kota Tebing Tinggi</b>	<b>244</b>	<b>317</b>	<b>316</b>	<b>2 217</b>

Catatan/*Note*: ...

Sumber/*Source*: BPS, Statistik Pertanian Hortikultura SPH-TBF/*BPS-Statistics Indonesia, Agricultural Statistic for Horticulture SPH-TBF*

**Tabel 5.2.6** **Produksi Tanaman Biofarmaka Menurut Kecamatan dan Jenis Tanaman (kg) di Kota Tebing Tinggi, 2018 and 2019**  
***Production of Medicinal Plants by Subdistrict and Kind of Plant (kg) in Tebing Tinggi Municipality 2018 and 2019***

Kecamatan Subdistrict	Jahe/Ginger		Laos/Lengkuas/Galanga	
	2018	2019	2018	2019
(1)	(2)	(3)	(4)	(5)
Padang Hulu	34	13	43	13
Tebing Tinggi Kota	–	1 390	–	3 550
Rambutan	–	30	–	10
Bajenis	61	19	63	2
Padang Hilir	600	–	700	–
<b>Kota Tebing Tinggi</b>	<b>695</b>	<b>1 452</b>	<b>806</b>	<b>3 575</b>



Lanjutan Tabel/*Continued Table* 5.2.6

Kecamatan Subdistrict	Kencur/ <i>East Indian Galangal</i>		Kunyit/ <i>Turmeric</i>	
	2018	2019	2018	2019
(1)	(6)	(7)	(8)	(9)
Padang Hulu	7	5	7	6
Tebing Tinggi Kota	–	755	–	2 725
Rambutan	28	25	–	25
Bajenis	36	8	37	8
Padang Hilir	400	–	400	–
<b>Kota Tebing Tinggi</b>	<b>471</b>	<b>793</b>	<b>444</b>	<b>2 764</b>

Catatan/*Note*: ...

Sumber/*Source*: BPS, Statistik Pertanian Hortikultura SPH-TBF/BPS-Statistics Indonesia, *Agricultural Statistic for Horticulture SPH-TBF*

**Tabel**  
**Table** 5.2.7

**Luas Panen Tanaman Biofarmaka Menurut Jenis Tanaman (m<sup>2</sup>) di Kota Tebing Tinggi, 2016–2019**  
**Harvested Area of Medicinal Plants by Kind of Plant (m<sup>2</sup>) in Tebing Tinggi Municipality, 2016-2019**

Jenis Tanaman Kind of Plants	2016	2017	2018	2019
(1)	(2)	(3)	(4)	(5)
Dlingo/Dringo/ Sweet Root/ <i>Calamus</i>	...	158	157	19
Jahe/ <i>Ginger</i>	...	433	225	456
Kapulaga/ <i>Java Cardamon</i>	...	50	–	62
Keji Beling/Kecibeling/ <i>Strobilanthes crispera</i>	...	22	2	85
Kencur/ <i>East Indian Galangal</i>	...	341	244	317
Kunyit/ <i>Turmeric</i>	...	436	316	2 217
Laos/Lengkuas/ <i>Galanga</i>	...	1 130	328	1 326
Lempuyang/ <i>Zingiber Aromaticum</i>	...	280	227	46
Lidah Buaya/ <i>Oliviera</i>	...	230	8	34
Mahkota Dewa/ <i>God's Crown</i>	...	201	–	101
Mengkudu/Pace/ <i>Indian Mulberry</i>	...	308	212	332
Sambiloto/ <i>King of Bitter</i>	...	57	5	108
Temuireng/ <i>Black Turmeric</i>	...	103	153	3
Temukunci/ <i>Chinese Keys</i>	...	17	2	33
Temulawak/ <i>Java Turmeric</i>	...	514	509	223

Catatan/Note: ...

Sumber/Source: BPS, Statistik Pertanian Hortikultura SPH-TBF/BPS-Statistics Indonesia, Agricultural Statistic for Horticulture SPH-TBF

**Tabel** 5.2.8 **Produksi Tanaman Biofarmaka Menurut Jenis Tanaman (kg) di Kota Tebing Tinggi, 2016-2019**  
**Table** 5.2.8 **Production of Medicinal Plants by Kind of Plant (kg) in Tebing Tinggi Municipality, 2016-2019**

Jenis Tanaman Kind of Plants	2016	2017	2018	2019
(1)	(2)	(3)	(4)	(5)
Dlingo/Dringo/ Sweet Root/ <i>Calamus</i>	...	90	130	30
Jahe/ <i>Ginger</i>	...	1 000	695	1 452
Kapulaga/ <i>Java Cardamon</i>	...	19	–	15
Keji Beling/Kecibeling/ <i>Strobilanthes crispera</i>	...	71	2	200
Kencur/ <i>East Indian Galangal</i>	...	370	471	793
Kunyit/ <i>Turmeric</i>	...	815	444	2 764
Laos/Lengkuas/ <i>Galanga</i>	...	1 836	806	3 575
Lempuyang/ <i>Zingiber Aromaticum</i>	...	479	246	32
Lidah Buaya/ <i>Oliviera</i>	...	469	7	42
Mahkota Dewa/ <i>God's Crown</i>	...	4 815	–	1 436
Mengkudu/Pace/ <i>Indian Mulberry</i>	...	2 144	11 147	2 705
Sambiloto/ <i>King of Bitter</i>	...	140	16	323
Temuireng/ <i>Black Turmeric</i>	...	73	175	5
Temukunci/ <i>Chinese Keys</i>	...	66	3	22
Temulawak/ <i>Java Turmeric</i>	...	582	721	1 099

Catatan/Note: ...

Sumber/Source: BPS, Statistik Pertanian Hortikultura SPH-TBF/BPS-Statistics Indonesia, Agricultural Statistic for Horticulture SPH-TBF

**Tabel 5.2.9** Luas Panen Tanaman Hias Menurut Kecamatan dan Jenis Tanaman (m<sup>2</sup>) di Kota Tebing Tinggi, 2018 and 2019  
**Harvested Area of Ornamental Plants by Subdistrict and Kind of Plant (m<sup>2</sup>) in Tebing Tinggi Municipality, 2018 and 2019**

Kecamatan Subdistrict	Anggrek/ <i>Orchid</i>		Krisan/ <i>Chrysantemum</i>	
	2018	2019	2018	2019
(1)	(2)	(3)	(4)	(5)
Padang Hulu	75	2	–	–
Tebing Tinggi Kota	200	220	–	–
Rambutan	–	–	–	–
Bajenis	26	6	–	–
Padang Hilir	500	500	–	–
<b>Kota Tebing Tinggi</b>	<b>801</b>	<b>728</b>	<b>–</b>	<b>–</b>

Lanjutan Tabel/Continued Table 5.2.9

Kecamatan Subdistrict	Mawar/Rose		Sedap Malam/Tuberose	
	2018	2019	2018	2019
(1)	(6)	(7)	(8)	(9)
Padang Hulu	20	33	–	–
Tebing Tinggi Kota	100	100	20	20
Rambutan	–	–	–	–
Bajenis	5	2	–	–
Padang Hilir	200	200	–	–
<b>Kota Tebing Tinggi</b>	<b>325</b>	<b>335</b>	<b>20</b>	<b>20</b>

Catatan/Note: ...

Sumber/Source: BPS, Statistik Pertanian Hortikultura SPH-TH/BPS-Statistics Indonesia, Agricultural Statistik for Horticulture SPH-TH

**Tabel**  
**Table** 5.2.10

**Produksi Tanaman Hias Menurut Kecamatan dan Jenis Tanaman (tangkai) di Kota Tebing Tinggi, 2018 and 2019**  
*Production of Ornamental Plants by Subdistrict and Kind of Plant (stalks) in Tebing Tinggi Municipality, 2018 and 2019*

Kecamatan Subdistrict	Anggrek/ <i>Orchid</i>		Krisan/ <i>Chrysantemum</i>	
	2018	2019	2018	2019
(1)	(2)	(3)	(4)	(5)
Padang Hulu	75	16	–	–
Tebing Tinggi Kota	1 200	1 825	–	–
Rambutan	–	–	–	–
Bajenis	193	8	–	–
Padang Hilir	8 750	3 371	–	–
<b>Kota Tebing Tinggi</b>	<b>10 218</b>	<b>5 220</b>	<b>–</b>	<b>–</b>

Lanjutan Tabel/*Continued Table* 5.2.10

Kecamatan Subdistrict	Mawar/Rose		Sedap Malam/Tuberose	
	2018	2019	2018	2019
(1)	(6)	(7)	(8)	(9)
Padang Hulu	20	270	–	–
Tebing Tinggi Kota	1 200	950	480	90
Rambutan	–	–	–	–
Bajenis	159	12	–	–
Padang Hilir	3 500	1 356	–	–
<b>Kota Tebing Tinggi</b>	<b>4 879</b>	<b>2 588</b>	<b>480</b>	<b>90</b>

Catatan/Note: ...

Sumber/Source: BPS, Statistik Pertanian Hortikultura SPH-TH/BPS-Statistics Indonesia, Agricultural Statistik for Horticulture SPH-TH

**Tabel**  
**Table** 5.2.11

**Luas Panen Tanaman Hias Menurut Jenis Tanaman (m<sup>2</sup>) di Kota Tebing Tinggi, 2016-2019**  
**Harvested Area of Ornamental Plants by Kind of Plant (m<sup>2</sup>) in Tebing Tinggi Municipality, 2016-2019**

Jenis Tanaman Kind of Plants	2017	2018	2019
(1)	(2)	(3)	(4)
Adenium (Kamboja Jepang)/ <i>Adenium obesum</i>	61	50	110
Aglaonema/ <i>Chinese evergreens</i>	50	50	125
Anggrek/ <i>Orchid</i>	797	801	728
Anthurium Bunga/ <i>Flamingo Lily Flower</i>	–	75	30
Anthurium Daun/ <i>Laceleaf</i>	60	54	122
Anyelir/ <i>Carnation</i>	–	–	–
Caladium/ <i>Heart of Jesus</i>	–	–	–
Cordyline/ <i>Cordyline</i>	–	–	–
Diffenbachia/ <i>Dumb canes</i>	–	–	–
Dracaena/ <i>Dracaena</i>	–	–	10
Euphorbia/ <i>Spurges</i>	–	–	–
Gladiol/ <i>Gladiol</i>	–	–	–
Herbras/ <i>Gerbera</i>	–	–	–
Krisan/ <i>Chrysantemum</i>	–	–	–
Mawar/ <i>Rose</i>	521	325	335
Melati/ <i>Jasmine</i>	820	700	710
Monstera/ <i>Swiss cheese plant</i>	–	–	–
Pakis/ <i>Fern</i>	–	–	18
Palem/ <i>Palm</i>	27	19	8
Pedang-pedangan/ <i>Sansevieria</i>	3	–	49
Pisang-pisangan/ <i>Heliconia</i>	59	4	–
Philodendron/ <i>Philodendron</i>	–	–	–
Sedap Malam/ <i>Tuberose</i>	50	20	20
Soka/ <i>Ixora</i>	12	7	3

Catatan/Note: ...

Sumber/Source: BPS, Statistik Pertanian Hortikultura SPH-TH/BPS-Statistics Indonesia, *Agricultural Statistik for Horticulture SPH-TH*



**Tabel**  
**Table** 5.2.12

**Produksi Tanaman Hias Menurut Jenis Tanaman (tangkai)  
di Kota Tebing Tinggi, 2017-2019**  
*Production of Ornamental Plants by Kind of Plant (stalks) in  
Tebing Tinggi Municipality, 2017-2019*

Jenis Tanaman <i>Kind of Plants</i>	2017	2018	2019
(1)	(2)	(3)	(4)
Adenium (Kamboja Jepang)/ <i>Adenium obesum</i>	283	200	398
Aglaonema/ <i>Chinese evergreens</i>	200	200	468
Anggrek/ <i>Orchid</i>	11 180	10 218	5 220
Anthurium Bunga/ <i>Flamingo Lily Flower</i>	–	75	140
Anthurium Daun/ <i>Laceleaf</i>	451	204	765
Anyelir/ <i>Carnation</i>	–	–	–
Caladium/ <i>Heart of Jesus</i>	–	–	–
Cordyline/ <i>Cordyline</i>	–	–	–
Diffenbachia/ <i>Dumb canes</i>	–	–	–
Dracaena/ <i>Dracaena</i>	–	–	20
Euphorbia/ <i>Spurges</i>	–	–	–
Gladiol/ <i>Gladiol</i>	–	–	–
Herbras/ <i>Gerbera</i>	–	–	–
Krisan/ <i>Chrysantemum</i>	–	–	–
Mawar/ <i>Rose</i>	10 620	4 879	2 588
Melati/ <i>Jasmine</i>	1 023	563	711
Monstera/ <i>Swiss cheese plant</i>	–	–	–
Pakis/ <i>Fern</i>	–	–	50
Palem/ <i>Palm</i>	67	72	31
Pedang-pedangan/ <i>Sansevieria</i>	3	–	300
Pisang-pisangan/ <i>Heliconia</i>	146	72	–
Philodendron/ <i>Philodendron</i>	–	–	–
Sedap Malam/ <i>Tuberose</i>	260	480	90
Soka/ <i>Ixora</i>	89	73	6

Catatan/Note: ...

Sumber/Source: BPS, Statistik Pertanian Hortikultura SPH-TH/BPS-Statistics Indonesia, Agricultural Statistik for Horticulture SPH-TH

**Tabel**  
**Table** 5.2.13**Produksi Buah-buahan Menurut Kecamatan dan Jenis Tanaman (ton) di Kota Tebing Tinggi, 2018 and 2019**  
**Production of Fruits by Subdistrict and Kind of Plant (ton) in Tebing Tinggi Municipality, 2018 and 2019**

Kecamatan Subdistrict	Mangga/Mango		Durian/Durian	
	2018	2019	2018	2019
(1)	(2)	(3)	(4)	(5)
Padang Hulu	–	3 135	–	540
Tebing Tinggi Kota	225	1 320	105	90
Rambutan	979	–	–	–
Bajenis	598	584	290	20
Padang Hilir	–	–	–	–
<b>Kota Tebing Tinggi</b>	<b>1 802</b>	<b>5 039</b>	<b>395</b>	<b>650</b>

Lanjutan Tabel/*Continued Table* 5.2.13

Kecamatan Subdistrict	Jeruk/Orange		Pisang/Banana	
	2018	2019	2018	2019
(1)	(6)	(7)	(8)	(9)
Padang Hulu	–	–	10	282
Tebing Tinggi Kota	15	36	6	565
Rambutan	–	–	–	–
Bajenis	–	–	251	240
Padang Hilir	202	89	284	284
<b>Kota Tebing Tinggi</b>	<b>217</b>	<b>125</b>	<b>551</b>	<b>1 371</b>

Lanjutan Tabel/*Continued Table* 5.2.13

Kecamatan Subdistrict	Pepaya/Papaya		Salak/Salacca	
	2018	2019	2018	2019
(1)	(10)	(11)	(12)	(13)
Padang Hulu	–	101	–	–
Tebing Tinggi Kota	225	409	–	–
Rambutan	–	–	–	–
Bajenis	352	263	–	–
Padang Hilir	84	1 107	–	–
<b>Kota Tebing Tinggi</b>	<b>661</b>	<b>1 880</b>	<b>–</b>	<b>–</b>

Catatan/Note: ...

Sumber/Source: BPS, Statistik Pertanian Hortikultura SPH-BST/BPS-Statistics Indonesia, Agricultural Statistic for Horticulture SPH-BST

**Tabel**  
**Table** 5.2.14

**Produksi Buah–Buahan dan Sayuran Tahunan Menurut Jenis Tanaman (ton) di Kota Tebing Tinggi, 2017–2019**  
**Production of Annual Fruits and Vegetables by Kind of Plant (ton) in Tebing Tinggi Municipality, 2017–2019**

Jenis Tanaman <i>Kind of Plants</i>	2017	2018	2019
(1)	(2)	(3)	(4)
Buah–Buahan/ <i>Fruits:</i>			...
Alpukat/ <i>Avocado</i>	332	218	145
Anggur/ <i>Grape</i>	–	0	–
Apel/ <i>Apple</i>	–	0	–
Belimbing/ <i>Star Fruit</i>	141	90	126
Duku/Langsat/Kokosan/ <i>Duku</i>	62	68	178
Durian/ <i>Durian</i>	404	395	650
Jambu Air/ <i>Rose Apple</i>	280	317	448
Jambu Biji/ <i>Guava</i>	134	201	374
Jeruk Besar/ <i>Pomelo</i>	20	0	4
Jeruk Siam/Keprok/ <i>Tangerine/Orange</i>	631	217	125
Jeruk/ <i>Orange (Tangerine + Pomelo)</i>	651	217	125
Mangga/ <i>Mango</i>	1 735	1 802	5 039
Manggis/ <i>Mangosteen</i>	291	58	122
Markisa/ <i>Marquisa</i>	–	0	4
Nangka/Cempedak/ <i>Jack Fruit</i>	449	299	849
Nenas/ <i>Pineapple</i>	128	76	118
Pepaya/ <i>Papaya</i>	657	661	1 880
Pisang/ <i>Banana</i>	737	551	1 371
Rambutan/ <i>Rambutan</i>	1 525	1 308	725
Salak/ <i>Salacca</i>	–	0	–
Sawo/Sapodilla/ <i>Star Apple</i>	1 217	1 047	1 681
Sirsak/ <i>Soursop</i>	67	21	51
Sukun/ <i>Bread Fruit</i>	130	6	82
Sayuran/ <i>Vegetables</i>			...
Jengkol/ <i>Jengkol</i>	21	17	24
Melinjo/ <i>Melinjo</i>	127	29	58
Petai/ <i>Twisted Cluster Bean</i>	47	32	32

Catatan/Note: ...

Sumber/Source: BPS, Statistik Pertanian Hortikultura SPH-BST/BPS-Statistics Indonesia, *Agricultural Statistic for Horticulture SPH-BST*

### 5.3 PERKEBUNAN ESTATE CROPS

**Tabel 5.3.1** Luas Areal Tanaman Perkebunan Menurut Kecamatan dan Jenis Tanaman (ha) di Kota Tebing Tinggi, 2018 dan 2019  
*Planted Area of Estate Crops by Subdistrict and Type of Crops (ha) in Tebing Tinggi Municipality, 2018 dan 2019*

Kecamatan Subdistrict	Kelapa Sawit/Oil Palm		Kelapa/Coconut	
	2018	2019	2018	2019
(1)	(2)	(3)	(4)	(5)
Padang Hulu	-	20,00	2,30	2,00
Tebing Tinggi Kota	-	-	-	-
Rambutan	-	24,00	-	26,30
Bajenis	13,00	10,78	-	3,90
Padang Hilir	45,00	43,00	4,00	1,50
<b>Kota Tebing Tinggi</b>	<b>58,00</b>	<b>97,78</b>	<b>6,30</b>	<b>33,70</b>

Lanjutan Tabel/*Continued Table 5.3.1*

Kecamatan Subdistrict	Karet/Rubber		Kopi/Coffee	
	2018	2019	2018	2019
(1)	(6)	(7)	(8)	(9)
Padang Hulu	3,50	1,50	-	-
Tebing Tinggi Kota	-	-	-	-
Rambutan	-	1,00	-	-
Bajenis	-	1,56	-	-
Padang Hilir	-	-	-	-
<b>Kota Tebing Tinggi</b>	<b>3,50</b>	<b>4,06</b>	<b>-</b>	<b>-</b>

Lanjutan Tabel/*Continued Table 5.3.1*

Kecamatan Subdistrict	Kakao/Cocoa		Tebu/Sugar cane	
	2018	2019	2018	2019
(1)	(10)	(11)	(12)	(13)
Padang Hulu	-	0,50	-	-
Tebing Tinggi Kota	-	-	-	-
Rambutan	-	5,00	-	-
Bajenis	-	1,76	-	-
Padang Hilir	-	1,50	-	-
<b>Kota Tebing Tinggi</b>	-	<b>8,76</b>	-	-



Lanjutan Tabel/*Continued Table 5.3.1*

Kecamatan Subdistrict	Teh/Tea		Tembakau/Tobacco	
	2018	2019	2018	2019
(1)	(14)	(15)	(16)	(17)
Padang Hulu	...	-	...	-
Tebing Tinggi Kota	...	-	...	-
Rambutan	...	-	...	-
Bajenis	...	-	...	-
Padang Hilir	...	-	...	-
<b>Kota Tebing Tinggi</b>	...	-	...	-

Catatan/Note: ...

Sumber/Source: Dinas Ketahanan Pangan dan Pertanian/ *Food security and Agricultural Service of Tebing Tinggi Municipality*

**Tabel**  
**Table** 5.3.2

**Produksi Perkebunan Menurut Kecamatan dan Jenis  
Tanaman (ton) di Kota Tebing Tinggi, 2018 dan 2019**  
*Production of Estate by Subdistrict and Type of Crops (ton)  
in Tebing Tinggi Municipality, 2018 and 2019*

Kecamatan Subdistrict	Kelapa Sawit/Oil Palm		Kelapa/Coconut	
	2018	2019	2018	2019
(1)	(2)	(3)	(4)	(5)
Padang Hulu	-	480,00	4,10	36,00
Tebing Tinggi Kota	-	-	-	-
Rambutan	-	518,40	-	315,60
Bajenis	265,00	155,20	-	46,80
Padang Hilir	980,00	1 032,00	67,80	18,00
<b>Kota Tebing Tinggi</b>	<b>1 245,00</b>	<b>2 185,60</b>	<b>71,90</b>	<b>416,40</b>

Lanjutan Tabel/*Continued Table* 5.3.2

Kecamatan Subdistrict	Karet/Rubber		Kopi/Coffee	
	2018	2019	2018	2019
(1)	(6)	(7)	(8)	(9)
Padang Hulu	70,00	35,00	-	-
Tebing Tinggi Kota	-	-	-	-
Rambutan	-	43,20	-	-
Bajenis	-	67,30	-	-
Padang Hilir	-	-	-	-
<b>Kota Tebing Tinggi</b>	<b>70,00</b>	<b>145,50</b>	<b>-</b>	<b>-</b>

Lanjutan Tabel/*Continued Table* 5.3.2

Kecamatan Subdistrict	Kakao/Cocoa		Tebu/Sugar cane	
	2018	2019	2018	2019
(1)	(10)	(11)	(12)	(13)
Padang Hulu	-	1,5	-	-
Tebing Tinggi Kota	-	-	-	-
Rambutan	-	15,6	-	-
Bajenis	-	5,28	-	-
Padang Hilir	-	4,5	-	-
<b>Kota Tebing Tinggi</b>	-	<b>26,88</b>	-	-

Lanjutan Tabel/*Continued Table* 5.3.2

Kecamatan <i>Subdistrict</i>	Teh/ <i>Tea</i>		Tembakau/ <i>Tobacco</i>	
	2018	2019	2018	2019
(1)	(14)	(15)	(16)	(17)
Padang Hulu	-	-	-	-
Tebing Tinggi Kota	-	-	-	-
Rambutan	-	-	-	-
Bajenis	-	-	-	-
Padang Hilir	-	-	-	-
<b>Kota Tebing Tinggi</b>	-	-	-	-

Catatan/*Note*: ...

Sumber/*Source*: Dinas Ketahanan Pangan dan Pertanian/ *Food security and Agricultural Service of Tebing Tinggi Municipality*

#### 5.4 PETERNAKAN ANIMAL FARM

**Tabel** 5.4.1 **Populasi Ternak menurut Kecamatan dan Jenis Ternak di Kota Tebing Tinggi, 2019**  
*Livestock Population by Subdistrict and Kind of Animal in Tebing Tinggi Municipality, 2019*

Kecamatan Subdistrict	Sapi Perah Dairy Cows	Sapi Potong Beef Cattle	Kerbau Buffalo	Kuda Horse	Kambing Goat	Domba Sheep	Babi Pig
(1)	(2)	(3)	(4)	(5)	(6)	(7)	(8)
Padang Hulu	70	701	-	-	2 457	2 107	312
Tebing Tinggi Kota	-	-	-	-	-	-	-
Rambutan	-	750	-	-	2 570	1 363	310
Bajenis	-	207	-	-	123	1 075	1 028
Padang Hilir	-	757	-	-	1 591	1 845	2 699
<b>Kota Tebing Tinggi</b>	<b>70</b>	<b>2 415</b>	<b>-</b>	<b>-</b>	<b>6 741</b>	<b>6 390</b>	<b>4 349</b>

Catatan/Note: ...

Sumber/Source: Dinas Ketahanan Pangan dan Pertanian/ Food security and Agricultural Service of Tebing Tinggi Municipality

**Tabel** 5.4.2 **Populasi Unggas menurut Kecamatan dan Jenis Ternak di Kota Tebing Tinggi (ribu), 2019**  
**Table** **Poultry Population by Subdistrict and Kind of Animal in Tebing Tinggi Municipality (thousand), 2019**

Kecamatan Subdistrict	Ayam Kampung Kampong Chicken	Ayam Petelor Laying Chicken	Ayam Pedaging Broilers	Itik Duck
(1)	(2)	(3)	(4)	(5)
Padang Hulu	17 352	-	66 726	3 506
Tebing Tinggi Kota	-	-	-	-
Rambutan	19 775	-	4 931	3 409
Bajenis	1 290	-	47 687	2 573
Padang Hilir	13 717	-	44 290	1 457
<b>Kota Tebing Tinggi</b>	<b>52 134</b>	<b>-</b>	<b>163 634</b>	<b>10 945</b>

Catatan/Note: ...

Sumber/Source: Dinas Ketahanan Pangan dan Pertanian/ Food security and Agricultural Service of Tebing Tinggi Municipality

**Tabel**  
**Table** 5.4.3

**Produksi Daging Ternak Besar dan Kecil menurut Jenis Ternak di Kota Tebing Tinggi (Kilogram), 2013-2019**  
**Meat Production of Livestock and Small Cattle by Kind of Livestock (Kilograms), 2013-2019**

Tahun Year	Sapi Cows	Kerbau Buffalo	Kuda Horse	Kambing Goat	Domba Sheep	Babi Pig
(1)	(2)	(4)	(5)	(6)	(7)	(8)
2013	223 236	-	-	1 367	1 367	161 435
2014	237 300	-	-	1 422	1 415	137 710
2015	219 345	-	-	1 414	1 415	135 630
2016	227 850	-	-	1 339	1 335	124 290
2017	227 776	-	-	1 473	1 468	89 880
2018	172 575	-	-	39 319	37 276	50 255
2019	176 295	-	-	47 180	44 730	47 828

Catatan/Note: ...

Sumber/Source: Dinas Ketahanan Pangan dan Pertanian/ Food security and Agricultural Service of Tebing Tinggi Municipality



**Tabel** 5.4.4 **Produksi Daging Unggas menurut Jenis Unggas di Kota Tebing Tinggi (Kilogram), 2013-2019**  
**Table** 5.4.4 **Poultry Meat Production in Tebing Tinggi Municipality by Type of Poultry (Kilograms), 2013-2019**

Tahun Year	Ayam Ras Pedegree Hen		Ayam Buras Local Chicken	Itik / Itik Manila Duck
	Pedaging Boiler	Petelur Layer		
(1)	(2)	(4)	(5)	(6)
2013	779 010	-	3 233	1 234
2014	791 066	-	3 313	1 357
2015	789 156	-	2 989	1 230
2016	790 082	-	2 827	1 179
2017	98 700	-	3 110	1 296
2018	77 331	-	24 328	5 611
2019	91 634	-	36 493	6 128

Catatan/Note: ...

Sumber/Source: Dinas Ketahanan Pangan dan Pertanian/ Food security and Agricultural Service of Tebing Tinggi Municipality

**Tabel**  
**Table** 5.4.5

**Produksi Daging Unggas menurut Jenis Unggas di Kota Tebing Tinggi (Kilogram), 2007-2019**  
**Poultry Meat Production in Tebing Tinggi Municipality by Type of Poultry (Kilograms), 2007-2019**

Tahun Year	Sapi Cow	Kerbau Buffalo	Kambing Goat	Domba Sheep	Babi Pig
(1)	(2)	(4)	(5)	(6)	
2007	687	76	1 439	360	1 799
2008	486	96	974	418	1 918
2009	688	76	889	222	1 682
2010	771	42	446	340	1 828
2011	544	14	864	389	1 865
2012	540	30	895	250	1 849
2013	542	-	1 349	-	1 945
2014	554	-	1 199	-	2 137
2015	461	-	1 192	-	2 329
2016	455	-	1 174	-	2 222
2017	427	-	636	240	2 213
2018	474	7	550	235	2 354
2019	482	10	503	100	2 177

Catatan/Note: ...

Sumber/Source: Dinas Ketahanan Pangan dan Pertanian/ *Food security and Agricultural Service of Tebing Tinggi Municipality*

**Tabel**  
**Table** 5.4.6

**Produksi Telur di Kota Tebing Tinggi menurut Jenis Unggas (kilogram), 2013-2019**  
**Total Production of Egg in Tebing Tinggi Municipality By Kind of Animal (kilograms), 2013-2019**

Tahun Year	Ayam Ras Pedegree Hen		Ayam Buras Local Chicken	Itik / Itik Manila Duck
	Pedaging Boiler	Petelur Layer		
(1)	(2)	(4)	(5)	(6)
2013	-	-	362 708	59 015
2014	-	-	371 775	64 916
2015	-	-	360 105	57 216
2016	-	-	333 833	54 131
2017	-	-	-	-
2018	-	-	-	-
2019	-	-	-	-

Catatan/Note: ...

Sumber/Source: Dinas Ketahanan Pangan dan Pertanian/ Food security and Agricultural Service of Tebing Tinggi Municipality

**Tabel**  
**Table** 5.4.8

**Produksi Kulit Ternak di Kota Tebing Tinggi menurut Jenis Hewan (Lembar), 2007-2019**  
**Total Production of Cattle Leather in Tebing Tinggi Municipality By Kind of Animal (Sheet), 2007-2019**

Tahun Year	Sapi Cow	Kerbau Buffalo	Kambing Goat	Domba Sheep	Babi Pig
(1)	(2)	(4)	(5)	(6)	
2007	687	76	1 056	352	-
2008	486	96	1 439	360	-
2009	688	76	974	418	-
2010	771	42	446	340	-
2011	808	56	412	310	-
2012	845	74	482	372	-
2013	849	74	484	373	-
2014	850	76	489	376	-
2015	461	-	1 192	-	-
2016	455	-	1 174	-	-
2017	427	-	636	240	-
2018	467	14	550	235	-
2019	482	10	503	100	-

Catatan/Note: ...

Sumber/Source: Dinas Ketahanan Pangan dan Pertanian/ Food security and Agricultural Service of Tebing Tinggi Municipality

**5.5 PERIKANAN  
FISHERY**

**Tabel 5.5.1** **Produksi Ikan di Kota Tebing Tinggi menurut Kecamatan dan Jenis Hewan (ton), 2019**  
*Total Production of Fish in Tebing Tinggi Municipality By Subdistrict Kind of Animal (ton), 2019*

<b>Kecamatan Subdistrict</b>	<b>Lele</b>	<b>Mas</b>	<b>Nila</b>	<b>Patin</b>	<b>Gurami</b>	<b>Jumlah</b>
(1)	(2)	(3)	(4)	(5)	(6)	(7)
Padang Hulu	459,21	112,79	338,37	6,09	11,14	927,60
Tebing Tinggi Kota	64,74	15,90	47,70	0,86	1,57	130,77
Rambutan	400,49	98,36	295,10	5,31	9,72	808,98
Bajenis	197,23	48,44	145,33	2,62	4,79	398,41
Padang Hilir	383,93	94,30	282,90	5,09	9,32	775,55
<b>Kota Tebing Tinggi</b>	<b>1 505,60</b>	<b>369,79</b>	<b>1 109,40</b>	<b>19,97</b>	<b>36,54</b>	<b>3 041,30</b>

Catatan/Note: ...

Sumber/Source: Dinas Ketahanan Pangan dan Pertanian/ Food security and Agricultural Service of Tebing Tinggi Municipality

**BAB**  
Chapter

**06**

# INDUSTRI DAN ENERGI

*Industry and Energy*



**2019**

AIR YANG DISALURKAN PDAM

2.341.924m<sup>3</sup>

**10.516**  
Total  
Pelanggan





**PENJELASAN TEKNIS**

1. Pengumpulan data industri besar dan sedang dilakukan melalui Survei Industri Besar dan Sedang yang dilaksanakan setiap tahun secara lengkap (sensus) sejak tahun 1975. Survei Industri Besar dan Sedang mencakup semua perusahaan industri yang mempunyai tenaga kerja 20 orang atau lebih dengan menggunakan kuesioner II A.
2. Klasifikasi industri yang digunakan dalam survei ini berdasar kepada Klasifikasi Baku Lapangan Usaha Indonesia (KBLI). KBLI adalah klasifikasi lapangan usaha yang berdasar kepada International Standard Industrial Classification of All Economic Activities (ISIC) revisi 4 yang telah disesuaikan dengan kondisi Indonesia.
3. Industri manufaktur adalah suatu kegiatan ekonomi yang melakukan kegiatan mengubah suatu barang dasar secara mekanis, kimia, atau dengan tangan sehingga menjadi barang jadi/setengah jadi, dan atau barang yang kurang nilainya menjadi barang yang lebih tinggi nilainya, dan sifatnya lebih dekat kepada pemakai akhir. Termasuk dalam kegiatan ini adalah jasa industri dan pekerjaan perakitan.

**TECHNICAL NOTES**

1. *Data collection of large and medium scale manufacturing is conducted through The Large and Medium Manufacturing Establishment Survey that has been done annually for all industries (census) since 1975. Large and Medium Manufacturing Establishment Survey covers all manufactures/industries with 20 workers or more by questionnaire II A.*
2. *The industrial classification adopted in this survey refers to the Klasifikasi Baku Lapangan Usaha Indonesia (KBLI). KBLI is classification of economic activities based on the International Standard Industrial Classification of All Economic Activities (ISIC rev 4) that has been modified according to the local condition in Indonesia.*
3. *Manufacturing industry is defined as an economic activity processing basic goods mechanically, chemicals or manually into final or intermediate goods. It is also defined as processing of lower value goods into higher value goods as final or intermediate products. The activities also include services for manufacturing and assembling.*



4. Perusahaan atau usaha industri adalah suatu unit (kesatuan) usaha yang melakukan kegiatan ekonomi, bertujuan menghasilkan barang atau jasa, terletak pada suatu bangunan atau lokasi tertentu, dan mempunyai catatan administrasi tersendiri mengenai produksi dan struktur biaya serta ada seorang atau lebih yang bertanggung jawab atas usaha tersebut.
  5. Industri manufaktur dikelompokkan ke dalam 4 golongan berdasarkan banyaknya pekerja, yaitu: industri besar (100 orang pekerja atau lebih), industri sedang/menengah (20–99 orang pekerja), industri kecil (5–19 orang pekerja), dan industri mikro (1–4 orang pekerja).
  6. Pelanggan adalah individu atau kelompok, baik rumah tangga, perusahaan atau institusi non profit yang membeli air bersih dari perusahaan air bersih.
  7. Air disalurkan adalah volume air bersih dari perusahaan air bersih.
4. *A manufacturing establishment is defined as a production unit engaged in economic activity, producing goods or services, located in a building or in a certain location, keeping a business record concerning the production and cost structure, and having a person or more that are responsible to those activities.*
  5. *Manufacturing industries are categorized into four groups, based on the number of employees: large scale manufacturing (100 employees or more), medium scale manufacturing (20–99 employees), small scale manufacturing (5–19 employees), and micro industry (1–4 employees).*
  6. *Customers are individuals or groups, whether household, company or non-profit institutions that buy water supply from water supply establishment.*
  7. *Distributed water is the volume of water supply from water supply establishment.*

**ULASAN****DESCRIPTION****Listrik**

Jumlah pelanggan yang dilayani PLN Ranting Kota Tebing Tinggi tahun 2019 sebanyak 73.032 pelanggan. Pelanggan terbesar adalah pelanggan pasca bayar yaitu sebanyak 48.341 unit pelanggan.

Sementara jumlah energi listrik yang terjual tahun 2019 mencapai 200.480 KWH dengan nilai penjualan 216 Milyar Rupiah.

**Air Bersih**

Pada tahun 2019 PDAM Tirta Bulian Tebing Tinggi melayani kebutuhan air bersih untuk 10.516 pelanggan dan menyalurkan 2.341.924 m<sup>3</sup> air bersih.

Pengguna air bersih terbesar adalah kelompok konsumen rumah tangga sebanyak 9.204 pelanggan dengan volume pemakaian sebesar 1.858.927 m<sup>3</sup>.

**Electrical**

*Number of costumers which serves by state electrical company of Tebing Tinggi Municipality in 2019 are 73,032 units. The biggest costumers are costumers in pay which are 48,341 units.*

*Meanwhile, number of electricity energy which sold in 2016 is 200,480 KWH, which its value is 216 billion Rupiahs.*

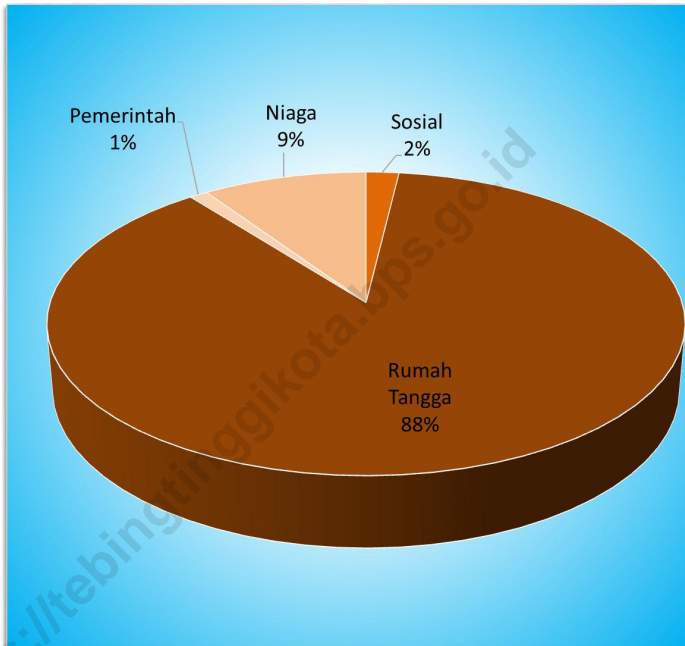
**Water Supply**

*In 2019, water supply PDAM Tirta Bulian Tebing Tinggi Municipality suplies 10,516 customers with 2,341,924 m<sup>3</sup> water supply.*

*The most costumer of water supply are household which 9,204 customers., which its volume is 1,858,927 m<sup>3</sup>.*

**Gambar** 6.1  
**Figures**

**Persentase Pelanggan PDAM menurut Jenis Konsumen di Kota Tebing Tinggi (%), 2019**  
**Percentage of State Drinking Water Company's Customer by Kind in Tebing Tinggi Municipality (%), 2019**



Sumber/Source : PDAM/State of Drinking Water Company

**Tabel**  
**Table** 6.1

**Daya Terpasang, Produksi, dan Distribusi Listrik PT. PLN (Persero) pada Cabang/Ranting PLN di Kota Tebing Tinggi, 2012-2019**  
***Installed Electricity Power, Production, and Distribution of PT. PLN (Persero) at PLN Branch in Tebing Tinggi Municipality, 2012-2019***

Tahun Year	Daya Terpasang Installed Electricity Power (KW)	Produksi Listrik Electricity Production (KWh)	Listrik Terjual Electricity Sold (KWh)	Dipakai Sendiri Own Used (KWh)	Susut/Hilang Shrinkage/Lost (KWh)
(1)	(2)	(3)	(4)	(5)	(6)
2012	70 239	171 369	157 512	-	13 851
2013	77 710	171 201	162 716	-	14 484
2014	79 954	189 903	159 870	-	30 033
2015	84 513	206 157	184 051	-	22 106
2016	91 829	219 969	191 008	-	28 961
2017	98 525	197 943	193 849	-	24 094
2018	105 460	209 636	199 715	-	22 996
2019	114 673	210 390	200 480	-	21 470

Catatan/Note: ...

Sumber/Source: PT. PLN (Persero) Rayon Tebing Tinggi/State Electrical Company of Tebing Tinggi Municipality

**Tabel**  
**Table 6.2****Jumlah Pelanggan Listrik Menurut Jenis Layanan di Kota Tebing Tinggi, 2015-2019**  
**Number of Electricity Customers by Service Categorized in Tebing Tinggi Municipality, 2015-2019**

<b>Jenis Layanan</b> <b>Service Categories</b>	<b>2015</b>	<b>2016</b>	<b>2017</b>	<b>2018</b>	<b>2019</b>
(1)	(2)	(3)	(4)	(5)	(6)
Prabayar	10 726	12 687	14 586	22 307	24 691
Pascabayar	53 138	52 432	52 432	49 005	48 341
<b>Kota Tebing Tinggi</b>	<b>63 868</b>	<b>65 119</b>	<b>67 018</b>	<b>71 312</b>	<b>73 032</b>

Catatan/Note: ...

Sumber/Source: PT. PLN (Persero) Rayon Tebing Tinggi/State Electrical Company of Tebing Tinggi Municipality

**Tabel**  
**Table** 6.3**Jumlah Daya Listrik Tersambung di Kota Tebing Tinggi  
menurut Golongan Pelanggan (KVA), 2016-2019**  
**Number of Power Installed Capacity in TebingTinggi  
Municipality by Customer Group (KVA), 2016-2019**

<b>Tahun</b> <b>Year</b>	<b>2016</b>	<b>2017</b>	<b>2018</b>	<b>2019</b>
(1)	(2)	(3)	(4)	(5)
Sosial/ <i>Social</i>	3 472	4 517	4 973	5 023
Rumah Tangga/ <i>Household</i>	49 956	52 720	66 900	60 185
Bisnis/ <i>Busines</i>	11 140	11 517	12 380	13 202
Industri/ <i>Industry</i>	23 497	25 448	27 745	31 315
Pemerintah/ <i>Government</i>	3 764	4 315	3 920	4 814
<b>Jumlah</b> <b>Total</b>	<b>91 829</b>	<b>98 517</b>	<b>115 918</b>	<b>114 539</b>

Catatan/*Note*: ...Sumber/*Source*: PT. PLN (Persero) Rayon Tebing Tinggi/*State Electrical Company of Tebing Tinggi Municipality*

**Tabel**  
**Table 6.4****Jumlah Energi Listrik yang Terjual dan Nilai Penjualannya  
di Kota Tebing Tinggi, 2009-2019**  
**Number and Value of Electric Energy Sold in Tebing Tinggi  
Municipality, 2009 -2019**

Tahun Year	Energi Yang Terjual Energy Sold (MWH)	Nilai Penjualan Value of Energy Sold (juta/million Rp)
(1)	(2)	(3)
2009	116 158	76 616
2010	93 400	64 570
2011	150 317	102 935
2012	157 512	106 357
2013	116 594	106 006
2014	159 870	132 751
2015	184 051	163 273
2016	191 008	169 945
2017	193 849	197 943
2018	199 715	209 635
2019	200 480	216 086

Catatan/Note: ...

Sumber/Source: PT. PLN (Persero) Rayon Tebing Tinggi/State Electrical Company of Tebing Tinggi Municipality

**Tabel**  
**Table** 6.5**Jumlah Pelanggan, Produksi dan Air Bersih yang  
Disalurkan di Kota Tebing Tinggi, 2013-2019**  
**Number of Customer, Production and Volume of Water  
Supply Distributed in Tebing Tinggi Municipality, 2013-  
2019**

<b>Tahun Year</b>	<b>Pelanggan Customer</b>	<b>Produksi Production (m3)</b>	<b>Disalurkan Distributed (m3)</b>
(1)	(2)	(3)	(4)
2013	9 968	3 844 890	3 492 123
2014	10 537	3 715 146	3 410 005
2015	11 818	3 863 106	3 502 869
2016	11 449	3 762 450	2 545 973
2017	11 130	4 007 026	2 521 125
2018	10 565	5 566 070	2 371 565
2019	10 516	3 878 406	2 341 924

Catatan/Note: ...

Sumber/Source: PDAM/State of Drinking Water Company



**Tabel**  
**Table 6.6****Jumlah Pelanggan, Produksi dan Air Bersih yang  
Disalurkan di Kota Tebing Tinggi, 2013-2019**  
**Number of Customer, Production and Volume of Water  
Supply Distributed in Tebing Tinggi Municipality, 2013-  
2019**

<b>Tahun Year</b>	<b>2015</b>	<b>2016</b>	<b>2017</b>	<b>2018</b>	<b>2019</b>
(1)	(2)	(3)	(4)	(5)	(6)
<b>Sosial</b>	<b>209</b>	<b>200</b>	<b>208</b>	<b>202</b>	<b>200</b>
Umum	76	130	126	120	119
Khusus	133	70	82	82	81
<b>Non Niaga</b>	<b>10 543</b>	<b>10 192</b>	<b>9 888</b>	<b>9 360</b>	<b>9 315</b>
Rumah Tangga	10 428	10 076	9 769	9 247	9 204
Instansi Pemerintah	115	116	119	113	111
<b>Niaga</b>	<b>1 066</b>	<b>1 048</b>	<b>1 034</b>	<b>1 003</b>	<b>901</b>
Kecil	472	461	454	443	443
Sedang	416	411	406	399	299
Besar	178	176	174	161	159
Industri	-	-	-	-	-
Kecil	-	-	-	-	-
Besar	-	-	-	-	-
Khusus	-	-	-	-	-
Pelabuhan	-	-	-	-	-
Lainnya	-	-	-	-	-
<b>Jumlah/Total</b>	<b>10 537</b>	<b>11 440</b>	<b>11 130</b>	<b>10 565</b>	<b>10 416</b>

Catatan/Note: ...

Sumber/Source: PDAM/State of Drinking Water Company

**Tabel**  
**Table 6.7****Banyaknya Air Minum yang Disalurkan menurut Jenis  
Konsumen di Kota Tebing Tinggi (m<sup>3</sup>), 2015-2019**  
**Number of Distributed Water by Customer's Kind in Tebing  
Tinggi Municipality (m<sup>3</sup>), 2015-2019**

<b>Tahun</b> <b>Year</b>	<b>2015</b>	<b>2016</b>	<b>2017</b>	<b>2018</b>	<b>2019</b>
(1)	(2)	(3)	(4)	(5)	(6)
<b>Sosial</b>	<b>133 489</b>	<b>122 514</b>	<b>118 128</b>	<b>120 923</b>	<b>133 344</b>
Umum	56 525	70 685	63 828	63 312	76 724
Khusus	76 964	51 829	54 300	57 611	56 620
<b>Non Niaga</b>	<b>2 166 209</b>	<b>2 156 705</b>	<b>2 045 976</b>	<b>2 022 835</b>	<b>1 976 032</b>
Rumah Tangga	2 052 866	2 039 933	1 932 216	1 906 922	1 858 927
Instansi Pemerintah	113 343	116 772	113 760	115 913	117 105
<b>Niaga</b>	<b>269 357</b>	<b>266 734</b>	<b>227 580</b>	<b>227 807</b>	<b>232 548</b>
Kecil	113 267	111 986	92 988	101 005	102 349
Sedang	101 741	101 217	87 972	83 318	90 413
Besar	54 349	53 531	46 620	43 484	39 786
Industri	-	-	-	-	-
Kecil	-	-	-	-	-
Besar	-	-	-	-	-
Khusus	-	-	-	-	-
Pelabuhan	-	-	-	-	-
Lainnya	-	-	-	-	-
<b>Jumlah/Total</b>	<b>2 569 055</b>	<b>2 545 953</b>	<b>2 391 684</b>	<b>2 371 565</b>	<b>2 341 924</b>

Catatan/Note: ...  
 Sumber/Source: PDAM/State of Drinking Water Company

**Tabel**  
**Table** 6.8

**Nilai Air Bersih (PDAM) yang Disalurkan di Kota Tebing Tinggi menurut Kelompok Konsumen (000 Rupiah), 2015-2019**  
**Value of Drinking Water Distributed in Tebing Tinggi Municipality by Consumer Group (000 Rupiahs), 2015-2019**

<b>Tahun</b> <b>Year</b>	<b>2015</b>	<b>2016</b>	<b>2017</b>	<b>2018</b>	<b>2019</b>
(1)	(2)	(3)	(4)	(5)	(6)
<b>Sosial</b>	<b>162 313</b>	<b>150 292</b>	<b>157 037</b>	<b>186 081</b>	<b>203 550</b>
Umum	78 525	77 632	72 970	91 548	105 975
Khusus	83 788	72 660	78 067	94 533	97 575
<b>Non Niaga</b>	<b>7 232 340</b>	<b>7 264 982</b>	<b>8 468 940</b>	<b>8 328 377</b>	<b>8 100 116</b>
Rumah Tangga	6 806 817	6 827 868	7 734 888	7 582 557	7 345 753
Instansi Pemerintah	425 523	437 114	734 052	745 820	754 363
<b>Niaga</b>	<b>1 666 520</b>	<b>1 654 568</b>	<b>1 184 324</b>	<b>1 844 224</b>	<b>1 868 008</b>
Kecil	553 453	547 366	619 440	660 756	666 584
Sedang	682 166	680 432	768 168	724 486	778 100
Besar	430 901	426 770	496 716	458 982	423 324
Industri	-	-	-	-	-
Kecil	-	-	-	-	-
Besar	-	-	-	-	-
Khusus	-	-	-	-	-
Pelabuhan	-	-	-	-	-
Lainnya	-	-	-	-	-
<b>Jumlah/Total</b>	<b>9 061 173</b>	<b>9 069 842</b>	<b>10 534 524</b>	<b>10 358 683</b>	<b>10 171 674</b>

Catatan/Note: ...

Sumber/Source: PDAM/State of Drinking Water Company

**Tabel**  
**Table** 6.9

**Jumlah dan Nilai Bahan Kimia yang dipakai PDAM Kota Tebing Tinggi menurut Jenis Bahan Kimia, 2013-2019**  
**Number and Value of Chemical Used By Water Supply Enterprise in Tebing Tinggi Municipality By Chemical Type, 2013-2019**

Tahun Year	Banyaknya Bahan Kimia yang dipakai Quantity of Chemical Used (kg)				Jumlah Nilai Bahan Kimia Total Value Of Chemical Used (000 Rp)
	Alumunium Sulfat Aluminium Sulfat	Kapur Tohor/ Quick Lime	Kaporit Chlorine	Lainnya Others	
(1)	(2)	(3)	(4)	(5)	(5)
2013	99 600	-	3 705	-	629 788
2014	137 500	-	4 680	-	672 409
2015	136 500	-	4 380	-	698 316
2016	147 000	-	2 600	-	681 642
2017	179 000	-	2 295	-	785 372
2018	1 920	-	183 000	-	939 411
2019	175 000	-	1 440	-	1 031 327

Catatan/Note: ...

Sumber/Source: PDAM/State of Drinking Water Company



**BAB**  
Chapter

**07**

# PARIWISATA *Tourism*



## Fasilitas Hotel dan Restoran di Kota Tebing Tinggi **2019**

Di Kota Tebing  
Tinggi  
terdapat

**12**  
Hotel



**392**  
Kamar Hotel



**616**  
Tempat Tidur



**2**  
Restoran



**PENJELASAN TEKNIS****TECHNICAL NOTES**

1. Wisatawan mancanegara (wisman) ialah setiap pengunjung yang mengunjungi suatu negara di luar tempat tinggalnya, didorong oleh satu atau beberapa keperluan tanpa bermaksud memperoleh penghasilan di tempat yang dikunjungi dan lamanya kunjungan tersebut tidak lebih dari satu tahun (12 bulan). Definisi ini mencakup 2 (dua) kategori wisatawan mancanegara, yaitu
  - a. Wisatawan (turis) ialah setiap pengunjung seperti definisi di atas yang tinggal paling sedikit 24 jam, akan tetapi tidak lebih dari 1 (satu) tahun di tempat yang dikunjungi, dengan maksud antara lain: berlibur, rekreasi, olah raga, bisnis, menghadiri pertemuan, studi, dan kunjungan dengan alasan kesehatan.
  - b. Excursionist ialah setiap pengunjung seperti definisi di atas yang tinggal kurang dari 24 jam di tempat yang dikunjungi (termasuk "Cruise passengers"). Cruise Passengers ialah setiap pengunjung yang tiba di suatu negara di mana mereka tidak menginap di akomodasi yang tersedia di negara tersebut, misalnya dengan kapal laut.
2. Rata-rata lama tinggal adalah rata-rata waktu tinggal wisatawan mancanegara di Indonesia untuk
  - a. *"Tourist" is any visitor staying for at least 24 hours, but no more than one year, in the country visited, with the intention of visiting, and for any of these purposes: Pleasure, recreation and sports, Business, visiting friends and relatives, missions, attending meetings, conferences, visit for health reasons and study.*
  - b. *"Excursionist" is any visitor staying less than 24 hours in the country visited including, "Cruise Passengers", i.e. visitors arriving in a country without staying in any accommodation available in the visited country.*
1. *An International Visitor is any person visiting a country other than his usual place of residence for any reason other than for earning income in the country visited, and the length of stay is no more than one year (12 months). This definition covers two categories of foreign visitors, namely :*
  2. *Average length of stay is the average stay duration of foreign visitor in Indonesia for one trip.*



- satu kali kunjungan.
3. Usaha penyediaan akomodasi adalah usaha yang menyediakan pelayanan penginapan yang dapat dilengkapi dengan pelayanan pariwisata lainnya. Usaha penyediaan akomodasi dapat berupa hotel, vila, pondok wisata, bumi perkemahan, persinggahan karavan, dan akomodasi lainnya yang digunakan untuk tujuan pariwisata.
  4. Hotel adalah penyediaan akomodasi secara harian berupa kamar-kamar di dalam satu bangunan yang dapat dilengkapi dengan jasa pelayanan makan dan minum, kegiatan hiburan dan atau fasilitas lainnya. Hotel terdiri dari hotel berbintang dan hotel non- bintang.
  5. Hotel bintang adalah usaha penyediaan jasa pelayanan penginapan, makan minum serta jasa lainnya bagi umum dengan menggunakan sebagian atau seluruh bangunan. Usaha ini dikelola secara komersial serta memenuhi ketentuan persyaratan sebagai hotel bintang (termasuk berlian) yang ditetapkan dalam surat keputusan instansi yang membinanya. Misalnya hotel bintang lima, hotel bintang empat dan seterusnya.
  6. Tingkat penghunian kamar hotel adalah persentase
3. *The business of providing accommodation is a business that provides specialty services that can be equipped with other tourism services. It includes hotel, villa, cottage, camping, caravan stop, and other accommodation that are used for tourism purposes.*
  4. *Hotel is a daily supply of accommodation rooms within a building which can be equipped with eating and drinking services, entertainment activities and/or other facilities. Hotel consists of a classified hotel and a non-classified hotel.*
  5. *A star hotel is the business of providing an accommodation, eating and drinking as well as other services for the public by using a building or a part of a building. It is managed commercially and meets specified requirements as a star hotel (including diamonds) set forth in the decree of fostering agency. For example, five star hotel, four star hotel, and so on.*
  6. *Room occupancy rate is the number of room-nights occupied divided*

banyaknya malam kamar yang dihuni terhadap banyaknya malam kamar yang tersedia.

*by the number of room-nights available, multiplied by 100 percent.*

7. Rata-rata lamanya tamu menginap adalah banyaknya malam tempat tidur yang terpakai (malam tamu) dengan banyaknya tamu yang menginap di hotel atau akomodasi lainnya.

7. *Average length of stay is the number of bed-nights used (guest night) divided by the number of guests coming to spend the night at the accommodation.*

<https://tebingtinggikota.bps.go.id>

**ULASAN**

Di Kota Tebing Tinggi hanya terdapat 12 hotel. Semuanya adalah hotel non-bintang. Jumlah kamar hotel yang tersedia di Kota Tebing Tinggi sebanyak 392 dengan jumlah tempat tidur sebanyak 616 buah.

**DESCRIPTION**

*In Tebing Tinggi Municipality, there are 12 hotels. All of them are non-starred hotel. There are 522 stay room which its total beds are 687 beds.*

<https://tebingtinggikota.bps.go.id>

**Gambar** 7.1  
**Figures**

**Jumlah Kamar, dan Tempat Tidur Hotel yang Tersedia di Kota Tebing Tinggi, 2014-2019**  
*Hotel Rooms and Beds Available in Tebing Tinggi Municipality, 2014-2019*



Sumber/Source : Survei Perusahaan/Usaha Jasa Akomodasi/Accommodation Services Establishment Survey

**Tabel**  
**Table** 7.1**Banyaknya Restoran di Kota Tebing Tinggi, 2014-2019**  
**Number of Restaurants in Tebing Tinggi Municipality, 2014-2019**

<b>Tahun</b> <b>Year</b>	<b>Jumlah Restoran</b> <b>Number of Restaurants</b>
(1)	(2)
2014	20
2015	12
2016	11
2017	7
2018	3
2019	2

Catatan/Note: ...

Sumber/Source: Dinas Penanaman Modal dan Pelayanan Perizinan Terpadu Satu Pintu /One Stop Service Integrated Investment and Licensing Service Office

**Tabel**  
**Table** 7.1

**Banyaknya Hotel di Kota Tebing Tinggi, 2014-2019**  
**Number of Hotel in Tebing Tinggi Municipality, 2014-2019**

Tahun Year	Hotel Hotel	
	Berbintang Starred	Non-Bintang Non-Starred
(1)	(2)	(3)
2014	-	10
2015	-	9
2016	-	9
2017	-	11
2018	-	12
2019	-	12

Catatan/Note: ...

Sumber/Source: Survei Perusahaan/Usaha Jasa Akomodasi/Accommodation Services Establishment Survey

**Tabel**  
**Table** 7.2**Akomodasi, Kamar, dan Tempat Tidur yang Tersedia di Kota Tebing Tinggi, 2014-2019**  
**Accommodation, Rooms and Beds Available in Tebing Tinggi Municipality, 2014-2019**

Tahun Year	Akomodasi Accommodation	Kamar Room	Tempat Tidur Bed
(1)	(2)	(3)	
2014	-	239	333
2015	-	227	295
2016	-	278	444
2017	-	318	636
2018	-	522	687
2019	-	392	616

Catatan/Note: ...

Sumber/Source: Survei Perusahaan/Usaha Jasa Akomodasi/Accommodation Services Establishment Survey



**PRODUKSI POS MENURUT  
JENISNYA DI KOTA TEBING  
TINGGI 2020**



PAKET POS  
DALAM NEGERI  
3454 kg

PAKET POS  
LUAR NEGERI  
2858 kg





**PENJELASAN TEKNIS**

1. Kendaraan bermotor adalah setiap kendaraan yang digerakkan oleh peralatan teknik yang ada pada kendaraan tersebut, biasanya digunakan untuk angkutan orang atau barang di atas jalan raya selain kendaraan yang berjalan di atas rel. Kendaraan bermotor yang dicatat adalah semua jenis kendaraan kecuali kendaraan bermotor TNI/Polri dan Korps Diplomatik.
2. Mobil penumpang adalah setiap kendaraan bermotor yang dilengkapi dengan tempat duduk untuk sebanyak-banyaknya delapan orang, tidak termasuk tempat duduk untuk pengemudi, baik dilengkapi atau tidak dilengkapi bagasi.
3. Mobil bis adalah setiap kendaraan bermotor yang dilengkapi dengan tempat duduk untuk lebih dari delapan orang, tidak termasuk tempat duduk untuk pengemudi, baik dilengkapi atau tidak dilengkapi bagasi.
4. Mobil truk adalah setiap kendaraan bermotor yang digunakan untuk angkutan barang, selain mobil penumpang, mobil bis dan kendaraan bermotor roda dua.
5. Kantor Pos adalah tempat pemberi pelayanan komunikasi

**TECHNICAL NOTES**

1. *Motor vehicles are any kind of vehicles motorized by machine set up in those vehicles, they are usually used for transporting peoples or goods on roads except vehicles moving along a railway line. The data cover all kinds of motor vehicles except those belong to Indonesia Army Force Indonesian State Police and Diplomatic Corps.*
2. *Passenger cars are any motor vehicles with no more than eight seats, excluding seat for driver, it can be with or without hoot.*
3. *Buses are large passenger cars having seats for more than eight passengers, excluding seat for driver, it can be with or without hoot.*
4. *Trucks are any motor vehicles used to transport goods excluding passenger cars, buses, and motorcycles.*
5. *Post Office is a service provider facility of written communication*

tertulis dan atau surat elektronik, layanan paket, layanan logistik, layanan transaksi keuangan, dan layanan keagenan pos untuk kepentingan umum. Rumah pos berfungsi sama seperti kantor pos dan kantor pos pembantu, bedanya rumah pos biasanya terletak di daerah terpencil.

*and or electronic mail, parcel service, logistics services, financial transaction services, and postal services to the public. Postal house has the same function as the post office and subsidiary of post office, the difference is that postal house is usually located in remote areas.*

6. Telekomunikasi adalah setiap pemancaran, pengiriman dan atau penerimaan dari setiap informasi dalam bentuk tanda-tanda, isyarat, tulisan, gambar, suara dan bunyi melalui sistem kawat, optik, radio atau sistem elektromagnetik lainnya.
  7. Jaringan telekomunikasi adalah rangkaian perangkat telekomunikasi dan kelengkapannya yang digunakan dalam bertelekomunikasi.
  8. Telepon tetap kabel dalam Susenas disebut telepon rumah adalah jaringan telekomunikasi menggunakan perangkat telepon tetap dengan kabel yang secara umum diatur oleh standar-standar teknis dengan menggunakan suatu nomor telepon, dikenal pula sebagai Public Switched Telephone Network (PSTN). Pada umumnya dimanfaatkan untuk telepon rumah dan jaringan internet, memiliki kemampuan menghantarkan sinyal dengan kuat dan jelas dengan biaya
6. *Telecommunication includes every transmitting, delivering and or receiving from every information of marking, signal, article, picture, sound and voice through strand of wire system, optic, radio or other electromagnetic system.*
  7. *Telecommunication network is peripheral network of telecommunication and its equipment used in the means of telecommunication.*
  8. *Fixed line telephone based on Susenas called home phone is a telecommunication network using fixed line telephone device which is generally regulated by technical standards, using a phone number, also known as the Public Switched Telephone Network (PSTN). It is generally used for home phone and Internet networks, has the ability to deliver a strong and clear signal with a relatively low cost.*

yang relatif lebih murah.

9. Internet adalah sebuah jaringan komputer publik di seluruh dunia. Internet menyediakan akses ke sejumlah layanan komunikasi termasuk World Wide Web dan membawa email, berita, hiburan dan file data.
9. *The internet is a worldwide public computer network. It provides access to a number of communication services including the World Wide Web and carries e-mail, news, entertainment and data files.*

<https://tebingtinggikota.bps.go.id>

**ULASAN****DESCRIPTION**

Wilayah Kota Tebing Tinggi merupakan salah satu daerah perlintasan yang harus dilalui bagi kendaraan bermotor yang hendak keluar masuk ke Kota Medan.

*Tebing Tinggi Municipality represent the trajectory city which must be passed by vehicle which in or out of Medan City.*

Panjang jalan di Kota Tebing Tinggi tahun 2019 mencapai 247,25 Km, terdiri dari Jalan Negara 19,20 Km, Jalan Provinsi 5,00 Km, dan Jalan Kota 223,05 Km.

*Length of road in Tebing Tinggi Municipality in 2019 up to 247.25 Km, consist from state road 19,20 Km, province road 5.00 Km, and city road 223.05 Km.*

Selama tahun 2019 di Kota Tebing Tinggi terjadi kerusakan jalan. Pada tahun 2019 jalan yang berkondisi baik sepanjang 134,49 km, kondisi sedang 57,30 km, kondisi rusak sepanjang 50,13 km, dan sepanjang 5,33 km jalan rusak berat

*During 2019, there is so much broken road. In 2019, road in good condition are 134.49 km, in moderate condition are 57.30 km, damage condition 50.13 km, and even 5.33 km is badly damaged.*

Banyaknya kendaraan bermotor di kota Tebing Tinggi berjumlah 52.056. Jenis Kendaraan terbanyak adalah sepeda motor berjumlah 41.094 buah.

*The number of vehicle in Tebing Tinggi Municipality were 52,056. The most kind of vehicle were motorcycle about 41,094.*

Jumlah kecelakaan lalu lintas di Kota Tebing Tinggi pada tahun 2019 mengalami peningkatan dibanding tahun 2018. Sepanjang tahun 2019 terjadi 335 kecelakaan dengan kerugian material mencapai 786,2 juta Rupiah.

*Number of accident that happened in Tebing Tinggi Municipality in 2019 is increasing from 2018. During the year 2019 occurred 335 accident with material losese amounted to 786.2 million rupiahs.*

Pada tahun 2019, jumlah pengiriman pos terbanyak adalah jenis surat Express yang jumlahnya mencapai 6.426 pucuk surat. Sedangkan jenis pengiriman yang lain

*In the year 2019 the biggest number of delivery are express mail with the amount up to 6,426 letters. While other delivery type are special express mail (4,521). Than delivery frequency of*

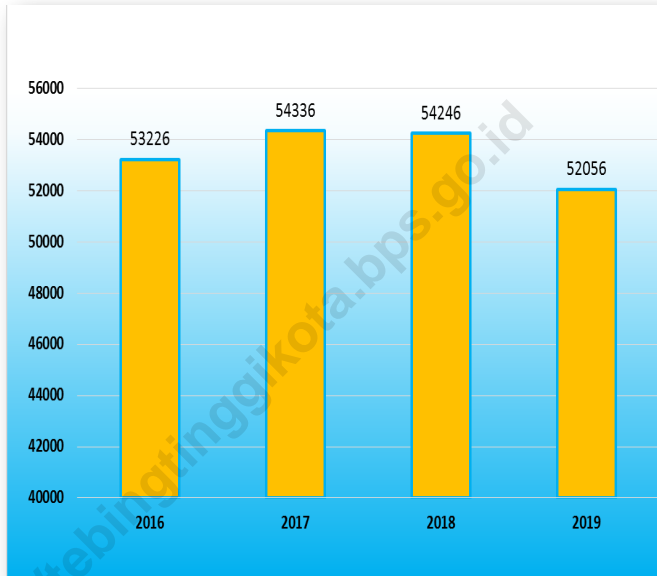
berupa pengiriman surat kilat khusus (4.521 surat). Sementara itu, frekwensi pengiriman wesel pos ada sebanyak 7.034 dengan nilai 7.002.278.332 rupiah. Frekwensi penerimaan wesel pos ada sebanyak 2.357 dengan nilai 4.650.269.815 rupiah.

*postal money are 7,034 with the value are 7,002,278,332 rupiahs. The received frequency of postal money are 2,357 with value are 4,650,269,815 rupiahs.*

<https://tebingtinggikota.bps.go.id>

**Gambar** 8.1  
**Figures**

**Banyaknya Kendaraan Bermotor yang Mendaftar menurut Jenis Kendaraan di Kota Tebing Tinggi, 2016-2019**  
**Number of Vehicle in Tebing Tinggi Municipality by Type (unit), 2016 - 2019**



Sumber/Source : Samsat Kota Tebing Tinggi/ System Administration of One Roof Singularity of Tebing Tinggi Municipality

## 8.1 TRANSPORTASI TRANSPORTATION

**Tabel** 8.1.1 **Panjang Jalan Menurut Tingkat Kewenangan Pemerintahan di Kota Tebing Tinggi (km), 2017–2019**  
**Table** **Length of Roads by Level of Government Authority in Tebing Tinggi Municipality (km), 2017–2019**

<b>Tingkat Kewenangan Pemerintahan</b> <i>Level of Government Authority</i>	<b>2017</b>	<b>2018</b>	<b>2019</b>
(1)	(2)	(3)	(4)
Negara/ <i>State</i>	19,20	19,20	19,20
Provinsi/ <i>Province</i>	5,00	5,00	5,00
Kota <i>Municipality</i>	223,05	223,05	223,05
<b>Jumlah/Total</b>	<b>247,25</b>	<b>247,25</b>	<b>247,25</b>

Catatan/*Note*: ...

Sumber/*Source*: Dinas Pekerjaan Umum dan Penataan Ruang Kota Tebing Tinggi/*Public Job of Area and Spatial Planning Service of Tebing Tinggi Municipality*



**Tabel 8.1.2** Panjang Jalan Menurut Jenis Permukaan Jalan di Kota Tebing Tinggi (km), 2017–2019  
**Table** Length of Roads by Type of Road Surface in Tebing Tinggi Municipality (km), 2017–2019

Jenis Permukaan Jalan Type of Road Surface	2017	2018	2019
(1)	(2)	(3)	(4)
Aspal/Paved	223,05	223,05	223,05
Kerikil/Gravel	-	-	-
Tanah/Soil	-	-	-
Lainnya/Others	-	-	-
<b>Jumlah/Total</b>	<b>223,05</b>	<b>223,05</b>	<b>223,05</b>

Catatan/Note: ...

Sumber/Source: Dinas Pekerjaan Umum dan Penataan Ruang Kota Tebing Tinggi/Public Job of Area and Spatial Planning Service of Tebing Tinggi Municipality

**Tabel 8.1.3 Panjang Jalan Menurut Kondisi Jalan di Kota Tebing Tinggi (km), 2017–2019**  
**Length of Roads by Condition of Roads in Tebing Tinggi Municipality (km), 2017–2019**

Kondisi Jalan Condition of Roads	2017	2018	2019
(1)	(2)	(3)	(4)
Baik/ <i>Good</i>	101,96	114,02	115,29
Sedang/ <i>Moderate</i>	72,75	51,12	52,30
Rusak/ <i>Damage</i>	32,43	51,96	50,13
Rusak Berat/ <i>Severely Damage</i>	15,90	5,95	5,33
<b>Jumlah/Total</b>	<b>223,05</b>	<b>223,05</b>	<b>223,05</b>

Catatan/Note: ...

Sumber/Source: Dinas Pekerjaan Umum dan Penataan Ruang Kota Tebing Tinggi/*Public Job of Area and Spatial Planning Service of Tebing Tinggi Municipality*

**Tabel 8.1.4** Panjang Jalan menurut Jenis dan Status di Kota Tebing Tinggi (km), 2019  
**Table 8.1.4** Length of Road in Tebing Tinggi Municipality by Its Type and Status (km), 2019

<i>Kedaaan Condition</i>	<i>Negara State</i>	<i>Propinsi Province</i>	<i>Kota City</i>	<i>Jumlah Total</i>
(1)	(2)	(3)	(4)	(5)
<b>Jenis Permukaan/Type of Surface</b>				
a. Aspal/Asphalt	19,20	5,00	223,05	247,25
b. Kerikil/Gravel	-	-	-	-
c. Tanah/Earth	-	-	-	-
d. Tidak Diperinci/Others	-	-	-	-
<b>Kondisi Jalan/Condition of Road</b>				
a. Baik/Good	19,20	-	115,29	134,49
b. Sedang/Moderate	-	5,00	52,30	57,30
c. Rusak/Damaged	-	-	50,13	50,13
d. Rusak Berat/Badly Damaged	-	-	5,33	5,33
e. Tidak Diperinci/Others	-	-	-	-
<b>Kelas Jalan/Classification of Road</b>				
a. Kelas I/1st Class	-	-	-	-
b. Kelas II/2nd Class	19,20	-	-	19,20
c. Kelas III/3th Class	-	-	-	-
Kelas 3A/3Ath Class	-	5,00	223,05	228,05
Kelas 3B/3Bth Class	-	-	-	-
Kelas 3C/3Cth Class	-	-	-	-
d. Tidak Diperinci/Others	-	-	-	-

Catatan/Note: ...

Sumber/Source: Dinas Pekerjaan Umum dan Penataan Ruang Kota Tebing Tinggi/Public Job of Area and Spatial Planning Service of Tebing Tinggi Municipality

**Tabel**  
**Table** 8.1.5

**Banyaknya Kendaraan Bermotor yang Mendaftar  
menurut Jenis Kendaraan di Kota Tebing Tinggi, 2016-  
2019**  
*Number of Vehicle in Tebing Tinggi Municipality by Type  
(unit), 2016 - 2019*

<i>Kadaan Condition</i>	2016	2017	2018	2019
(1)	(2)	(3)	(4)	(5)
Sedan	245	273	304	307
Jeep	670	728	784	789
Bus	5 285	5 895	6.312	6 881
Pick Up/ Truck*	2 716	2 811	2.913	2 767
Truck	-	-	-	-
<b>Alat Besar/Berat</b>	1	2	1	1
Sepeda Motor	43 966	44 334	43.661	41 094
Lainnya	343	293	271	217
<b>Jumlah/Total</b>	<b>53 226</b>	<b>54 336</b>	<b>54 246</b>	<b>52 056</b>

Catatan/Note: ...

Sumber/Source: Samsat Kota Tebing Tinggi/ System Administration of One Roof Singularity of Tebing Tinggi Municipality

**Tabel 8.1.6** Jumlah Kendaraan Bermotor Wajib Uji di Kota Tebing Tinggi menurut Jenis Kendaraan (Unit), 2009-2019  
**Table 8.1.6** Number of Vehicle with Compulsory Test in Tebing Tinggi Municipality by Its Type (unit), 2009 – 2019

Tahun Year	Mobil Penumpang Passenger Car	Bus Bus	Mobil Truk Truck Wagon	Sepeda Motor Motor Cycle	Jumlah Total
(1)	(2)	(3)	(4)		
2008	3 790	50	2 944	44 999	51 783
2009	3 615	397	3 901	64 485	72 398
2010	3 903	110	2 718	44 395	51 126
2011	4 180	89	2 797	44 905	51 971
2012	4 603	83	2 920	51 827	59 433
2013	4 930	85	2 917	52 330	60 262
2014	4 664	86	2 586	50 992	58 328
2015	5 688	107	2 874	50 576	59 246
2016	6 092	108	2 716	44 309	53 225
2017	6 783	113	2 811	44 627	54 334
2018	7 289	111	2.914	43.932	54.246
2019	7 879	98	2 767	41 311	52 055

Catatan/Note: ...

Sumber/Source: Samsat Kota Tebing Tinggi/ System Administration of One Roof Singularity of Tebing Tinggi Municipality

**Tabel  
Table 8.1.7**

**Jumlah Kendaraan Bermotor Wajib Uji di Kota Tebing Tinggi menurut Jenis Kendaraan (Unit), 2009-2019**  
*Number of Vehicle with Compulsory Test in Tebing Tinggi Municipality by Its Type (unit), 2009 – 2019*

Tahun Year	Mobil Gerobak Truck Wagon	Mobil Bus Bus	Mobil Penumpang Passenger Car
(1)	(2)	(3)	(4)
2009	861	9	517
2010	1 467	149	412
2011	2 470	82	357
2012	4 037	223	404
2013	1 784	118	284
2014	2 054	170	305
2015	2 874	208	4 939
2016	3 881	247	259
2017	3 761	227	180
2018	1 961	211	151
2019	1 815	173	146

Catatan/Note: ...

Sumber/Source: Dinas Perhubungan Kota Tebing Tinggi/Traffic and Transportation Road Service of Tebing Tinggi Municipality

**Tabel 8.1.8** Jumlah Kecelakaan Lalu Lintas dan Kerugian pada Wilayah Hukum Kota Tebing Tinggi, 2017-2019  
**Number of Traffic Accident and Damage in Tebing Tinggi Municipality, 2017- 2019**

Tahun Year	2017*)	2018	2019
(1)	(2)	(3)	(4)
<b>Jumlah Kecelakaan Accident</b>	138	160	335
Jumlah Korban Victim	214	241	628
a. Meninggal/ <i>Death</i>	25	25	67
b. Luka Berat/ <i>Seriously Injured</i>	4	4	6
c. Luka Ringan/ <i>Lghtly Injured</i>	185	212	555
<b>Kerugian Material Material Damage (000 Rp)</b>	<b>168 900</b>	<b>237 700</b>	<b>786 150</b>

Catatan/Note: ...

Sumber/Source: Satlantas Kota Tebing Tinggi/Traffic Set of Tebing Tinggi Municipality

## 8.2 KOMUNIKASI COMMUNICATION

**Tabel** 8.2.1 **Produksi Pos menurut Jenisnya di Kota Tebing Tinggi, 2017-2019**  
**Table** *Posts Production by Kind in Tebing Tinggi Municipality, 2017-2019*

Kecamatan Subdistrict	Satuan	2017	2018	2019
(1)	(2)	(3)	(4)	(5)
I. Surat Pos				
a. Dalam Negeri				
- Biasa	Rupiah	-	909	2 185
- Tercatat	Lembar	-	219	-
- Kilat Biasa	Lembar	-	1 034	-
- Kilat Khusus	Lembar	6 063	26 207	4 521
- Express	Lembar	10 380	17 946	6 426
- Kilat Tercatat	Lembar	-	-	-
- <i>Faximile</i>	Lembar	-	-	-
b. Luar Negeri				
- Biasa	Lembar	-	-	-
- Tercatat	Lembar	248	-	106
II. Paket Pos				
a. Dalam Negeri	Kg	1 960	2 626	3 545
b. Luar Negeri	Kg	1 580	2 117	2 858
III. Wesel Pos				
1. Dikirim	Rupiah	6 280 589 772	4 319 978 157	7 002 278 332
2. Dibayar	Rupiah	7 434 184 117	7 276 656 826	4 650 269 815

Catatan/Note: ...

Sumber/Source: PT. Pos Indonesia Tebing Tinggi/*Tebing Tinggi Post Office*



**Tabel**  
**Table** 8.2.2

**Banyaknya Pengiriman dan Penerimaan Paket Pos dan Surat Kilat di Kota Tebing Tinggi menurut Kecamatan, 2019**  
**Number of Parcel Post and Express Mail Sent and Received in Tebing Tinggi Municipality by Subdistrict, 2019**

Kecamatan Subdistrict	Paket Pos Parcel Post		Surat Kilat Express Mail	
	Pengiriman Sent	Penerimaan Received	Pengiriman Sent	Penerimaan Received
(1)	(2)	(3)	(4)	(5)
Padang Hulu	783	3 434	1 184	3 083
Rambutan	940	4 120	1 420	3 699
Padang Hilir	881	3 865	1 333	3 471
Tebing Tinggi Kota	662	2 904	1 001	2 607
Bajenis	984	4 317	1 488	3 876
<b>Kota Tebing Tinggi</b>	<b>4 250</b>	<b>18 640</b>	<b>6 426</b>	<b>16 736</b>

Catatan/Note: ...

Sumber/Source: PT. Pos Indonesia Tebing Tinggi/Tebing Tinggi Post Office

**Tabel**  
**Table** 8.2.3

**Banyaknya Pengiriman dan Penerimaan Paket Pos dan Surat Kilat di Kota Tebing Tinggi menurut Kecamatan, 2019**  
**Number of Parcel Post and Express Mail Sent and Received in Tebing Tinggi Municipality by Subdistrict, 2019**

Kecamatan Subdistrict	Surat Kilat Khusus <i>Special Express Mail</i>		Surat Biasa <i>General Mail</i>		Surat Tercatat <i>Registered Mail</i>	
	Pengiriman <i>Sent</i>	Penerimaan <i>Received</i>	Pengiriman <i>Sent</i>	Penerimaan <i>Received</i>	Pengiriman <i>Sent</i>	Penerimaan <i>Received</i>
(1)	(2)	(3)	(4)	(5)	(6)	(7)
Padang Hulu	833	4 197	-	-	-	-
Rambutan	999	5 036	-	-	-	-
Padang Hilir	938	4 725	-	-	-	-
Tebing Tinggi Kota	704	3 549	2 185	326	-	-
Bajenis	1 047	5 276	-	-	-	-
<b>Kota Tebing Tinggi</b>	<b>4 521</b>	<b>22 783</b>	<b>2 185</b>	<b>326</b>	<b>-</b>	<b>-</b>

Catatan/Note: ...

Sumber/Source: PT. Pos Indonesia Tebing Tinggi/Tebing Tinggi Post Office

**Tabel**  
**Table** 8.2.4**Banyaknya Pengiriman dan Penerimaan Wesel Pos di Kota Tebing Tinggi menurut Kecamatan, 2019**  
**Number of Postal Money Order Received and Sent in Tebing Tinggi Municipality by Subdistrict, 2019**

Kecamatan Subdistrict	Pengiriman Sent		Penerimaan Received	
	Frekuensi Frequency	Nilai Value (Rp)	Frekuensi Frequency	Nilai Value (Rp)
(1)	(2)	(3)	(4)	(5)
Padang Hulu	1 296	1 289 893 377	434	856 628 650
Rambutan	1 555	1 547 872 052	521	1 027 954 380
Padang Hilir	1 459	1 452 051 402	489	964 319 109
Tebing Tinggi Kota	1 096	1 090 881 256	367	724 463 087
Bajenis	1 628	1 621 580 245	546	1 076 904 589
<b>Kota Tebing Tinggi</b>	<b>7 034</b>	<b>7 002 278 332</b>	<b>2 357</b>	<b>4 650 269 815</b>

Catatan/Note: ...

Sumber/Source: PT. Pos Indonesia Tebing Tinggi/Tebing Tinggi Post Office

**Tabel**  
**Table 8.2.5****Jumlah Stasiun Radio Menurut Kepemilikan dan  
Frekwensinya di Kota Tebing Tinggi, 2019**  
**Number of Radio Station According to The Ownership and  
Frequency in Tebing Tinggi Municipality, 2019**

<b>Status Kepemilikan Ownership Status</b>	<b>Jumlah Total</b>	<b>Frekuensi Frequency (FM)</b>
(1)	(2)	(3)
Pemerintah Daerah Kota Tebing Tinggi <i>Local Government of Tebing Tinggi Municipality</i>	-	-
Swasta <i>Private</i>	1	93,50

Catatan/Note: ...

Sumber/Source: Dinas Komunikasi dan Informatika Kota Tebing Tinggi/*Communication and Information Service of Tebing Tinggi Municipality*



**BAB**  
Chapter

**09**

**KEUANGAN, PERBANKAN DAN KOPERASI**

*Finance, Banking and Cooperative*



**POSISI DANA  
SIMPANAN PADA  
BANK UMUM DAN  
BPR DI KOTA TEBING  
TINGGI TAHUN 2019**

**5,52**  
triliun rupiah



**2,46**  
triliun rupiah



**TABUNGAN**

**2,42**  
triliun rupiah



**SIMPANAN  
BERJANGKA**

**0,64**  
triliun rupiah



**GIRO**

**Dana Simpanan  
pada Bank  
Umum dan BPR**



**PENJELASAN TEKNIS****TECHNICAL NOTES**

- |   |   |
|---|---|
| <p>1. Data statistik perbankan bersumber dari Bank Indonesia</p> <p>2. Kantor bank terdiri dari Kantor Cabang (KC), Kantor Cabang Pembantu (KCP), dan kantor di bawah KCP.</p> <p>3. Menurut Bank Indonesia sesuai UU Perbankan 1992, struktur perbankan di Indonesia, terdiri atas bank umum dan BPR. Perbedaan utama bank umum dan BPR adalah dalam hal kegiatan operasionalnya. BPR tidak dapat menciptakan uang giral, dan memiliki jangkauan dan kegiatan operasional yang terbatas. Selanjutnya, dalam kegiatan usahanya dianut dual bank system, yaitu bank umum dapat melaksanakan kegiatan usaha bank konvensional dan atau berdasarkan prinsip syariah. Sementara prinsip kegiatan BPR dibatasi pada hanya dapat melakukan kegiatan usaha bank konvensional atau berdasarkan prinsip syariah.</p> <p>4. Rumah gadai atau pegadaian adalah individu atau lembaga yang menawarkan pinjaman uang kepada masyarakat dengan jaminan benda milik masyarakat yang ingin meminjam uang tersebut. Bila suatu barang digadaikan untuk mendapatkan</p> | <p>1. <i>Banking statistics are obtained from the Bank Indonesia.</i></p> <p>2. <i>Bank offices consist of branch office (KC), sub branch office (KCP) and offices under KCP.</i></p> <p>3. <i>According to Bank Indonesia in accordance with the Banking Act 1992 [10], the banking structure in Indonesia consists of commercial banks and rural banks. The main difference between commercial banks and rural banks is in terms of operational activities. BPRs cannot create demand deposits, and have limited scope and operational activities. Furthermore, in its business activities the dual bank system is adopted, ie commercial banks can carry out conventional bank business activities and or based on sharia principles. While the principle of BPR activities is limited to only being able to conduct conventional bank business activities or based on sharia principles.</i></p> <p>4. <i>A pawnshop or pawnshop is an individual or institution that offers loans to the community with collateral that belongs to the people who want to borrow the money. If an item is mortgaged to obtain a money loan, then after the specified time the pawn may</i></p> |
|---|---|



pinjaman uang, maka setelah waktu yang ditentukan pegadai boleh membeli kembali barang yang digadaikan ditambah dengan biaya atau bunga sebagai keuntungan pihak pegadaian. Rentang waktu, besaran bunga, diatur oleh hukum setempat atau oleh kebijakan pegadaian tersebut.

*buy back the pawned item plus costs or interest as a pawnshop's profit. The timeframe, the amount of interest, is governed by local law or by the pawnshop policy.*

5. Koperasi di Indonesia, menurut UU tahun 1992, didefinisikan sebagai badan usaha yang beranggotakan orang-seorang atau badan hukum koperasi dengan melandaskan kegiatannya berdasarkan prinsip-prinsip koperasi sekaligus sebagai gerakan ekonomi rakyat yang berdasar atas asas kekeluargaan. Di Indonesia, prinsip koperasi telah dicantumkan dalam UU No. 12 Tahun 1967 dan UU No. 25 Tahun 1992.. Prinsip koperasi di Indonesia kurang lebih sama dengan prinsip yang diakui dunia internasional dengan adanya sedikit perbedaan, yaitu adanya penjelasan mengenai SHU (Sisa Hasil Usaha).

5. *Cooperatives in Indonesia, according to the 1992 Law, are defined as business entities whose members are cooperative persons or legal entities by basing their activities based on cooperative principles as well as a people's economic movement based on the principle of kinship. In Indonesia, the principle of cooperatives has been included in the Law No. 12 of 1967 and Law No. 25 of 1992. The principle of cooperatives in Indonesia is more or less the same as internationally recognized principles with a slight difference, namely an explanation of SHU (Remaining Operating Results).*

**ULASAN****DESCRIPTION****Perbankan**

Posisi dana simpanan pada Bank umum dan BPR di Kota Tebing Tinggi pada tahun 2019 mencapai 5,52 triliun rupiah. Jumlah ini turun sekitar 14,64 persen dari posisi akhir tahun 2018 yakni sebesar 6,46 triliun rupiah. Peningkatan terjadi pada kredit yang disalurkan. Pada akhir tahun 2019, posisi kredit yang diberikan berada pada posisi 2,76 triliun rupiah, atau naik sekitar 5,46 persen dari tahun 2018.

Sementara itu persentase posisi pinjaman terhadap posisi simpanan pada akhir tahun 2019 sebesar 50,05 persen. Keadaan ini lebih tinggi dari posisi akhir tahun 2018 yang sebesar 40,38persen.

Dana simpanan pada bank umum dan BPR tahun 2019 di Kota Tebing Tinggi utamanya berupa Tabungan sebesar 44,59 persen, Simpanan Berjangka sekitar 43,8 persen, sedangkan sisanya 11,6 persen dalam bentuk giro.

Kredit yang disalurkan oleh bank umum dan BPR di Kota Tebing Tinggi umumnya untuk keperluan modal kerja (31,43 persen) dan konsumsi (54,83persen), sedangkan yang digunakan sebagai investasi hanya 13,73 persen.

**Pegadaian**

Jumlah nasabah perum pegadaian di Kota Tebing Tinggi terus mengalami fluktuasi dalam tiga tahun terakhir.

**Banking**

*Outstanding of Private Deposit in Commercial and Rural Banks in Tebing Tinggi Municipality in 2019 reaches 5.52 trillion rupiah . This number is decreasing about 14.64 percent from end of previous year which in the level 6.46 trillion rupiah. The increase occurred in loans. In the end of 2019, credit position which given are 2.76 trillion rupiah, or increase about 5.46 percent from last position in 2018.*

*Meanwhile, percentage of outstanding of private deposit to outstanding of loan in the end of 2019 are 50.05 percent . This codition lower than 2018 which 40.38 percent.*

*Bank's fund in banking of Tebing Tinggi Municipality in 2019 mostly in saving which is 44.59 percent, time deposit 43.8 percent, others 11.6 percent demar deposit.*

*Credit which in Commercial and Rural Bank's in Tebing Tinggi Municipality mosly for working capital (31.43 percent), and consumption (54,16 percent), for investment only 13.73 percent.*

**Pawnshop**

*The number of costumer of pawnshop in Tebing Tinggi Municipality increase in last three years. In 2019, the number*

Pada tahun 2019 jumlah nasabah mencapai 58.954 nasabah, atau meningkat sebanyak 2.262 nasabah (3,84%) dari tahun 2018.

Jumlah nasabah yang meningkat diikuti dengan pemberian kredit mengalami peningkatan. Nilai pemberian kredit Perum Pegadaian pada tahun 2019 mencapai 185,5 milyar rupiah

### **Koperasi**

Di tahun 2019, terdapat 232 koperasi yang berada di kota Tebing Tinggi. Kecamatan Tebing Tinggi Kota adalah kecamatan dengan jumlah koperasi terbanyak di Kota Tebing Tinggi yakni sebanyak 83 unit.

Berdasarkan banyaknya simpanan koperasi menurut kecamatan di Kota Tebing Tinggi, Tebing Tinggi Kota adalah kecamatan dengan simpanan terbanyak yakni sebesar 619.517 milyar rupiah.

Pada tahun 2019 jumlah koperasi di Kota Tebing Tinggi yang tercatat pada Dinas Perdagangan Kota Tebing Tinggi sebanyak 232 unit dengan jumlah anggota 132.405 orang.

Selain itu, jumlah pinjaman juga mengalami peningkatan pada tahun 2019. Nilai pinjaman pada tahun 2019 mencapai 499,77 milyar rupiah.

*of costumer reaches 58,954 costumer, or increases as much as 2,262 costumer (3.84%) from 2018.*

*Added number of customers followed by increased the value of the credit has decreased. In 2019 value of credits pawnshop service office reaches 185.5 billion rupiah*

### **Cooperative**

*In 2019, there were 232 cooperatives in Tebing Tinggi Municipality. Tebing Tinggi Kota Subdistrict was the subdistrict with the highest number of coopretives in Tebing Tinggi Municipality which amount of 83 units.*

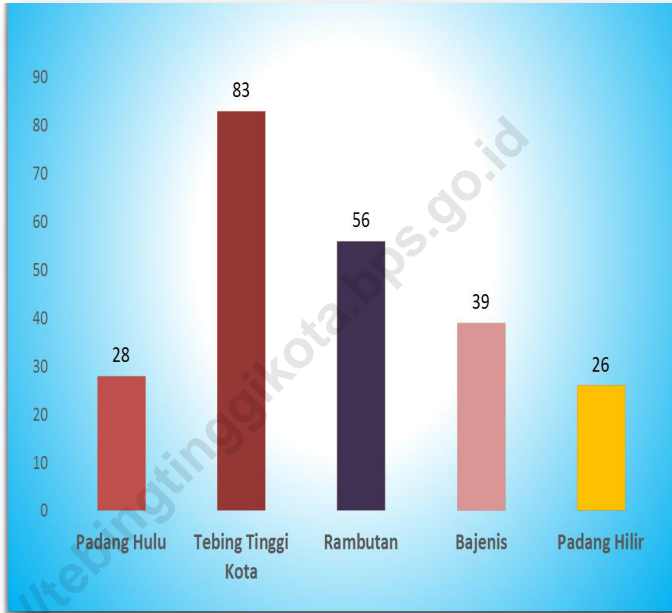
*Based on the amount of savings of the cooperatives by Subistrict in Tebing Tinggi Municipality, Tebing Tinggi Kota was the subdistrict with the largest deposits with the amount of 619,517 billion rupiahs.*

*In 2019, number of cooperative in Tebing Tinggi Municipality which registered in cooperative, Industry, and Trade Representative office in Tebing Tinggi Municipality are 232 units with 132,405 members.*

*Besides that, number of credit value had decreased in 2019. That value reached 499.77 billion rupiahs.*

**Gambar** 9.1  
**Figures**

**Jumlah Koperasi menurut Jenis Koperasi dan Kecamatan di Kota Tebing Tinggi, 2019**  
**Number of Cooperative by Type and Subdistrict in Tebing Tinggi Municipality, 2019**



Sumber/Source : Dinas Perdagangan Kota Tebing Tinggi/Trade Representative Office of Tebing Tinggi Municipality

**Tabel**  
**Table** 9.1

**Posisi Simpanan Masyarakat dan Pinjaman yang Diberikan Dalam Rupiah dan Valas Pada Bank Umum dan BPR di Kota Tebing Tinggi (Juta Rupiah), 2016-2019**  
**Position of Private Deposit and Loans in Rupiahs and Foreign Currency of Commercial and Rural Banks in Tebing Tinggi Municipality (Miliom Rupiahs), 2016-2019**

Akhir Tahun End of Year	Posisi Simpanan Masyarakat Outstanding of Private Deposit	Posisi Pinjaman yang diberikan Outstanding of Loan	Persentase Pinjaman terhadap Simpanan Percentage of Loan to Private Deposit
(1)	(2)	(3)	(4)
2016	3 839 857	2 535 225	66,02
2017	4 558 702	2 382 273	52,26
2018	6 463 897	2 610 235	40,38
2019	5 516 943	2 760 959	50,05

Catatan/Note: ...

Sumber/Source: Bank Indonesia Medan

**Tabel**  
**Table** 9.2

**Posisi Simpanan Masyarakat dalam Rupiah dan Valas pada Bank Umum dan BPR di Kota Tebing Tinggi (Juta Rupiah), 2016-2019**  
***Outstanding of Private Deposit in Rupiah and Foreign Currency of Commercial and Rural Banks by Its Type in Tebing Tinggi Municipality (Milion Rupiahs), 2016-2019***

Akhir Tahun <i>End of Year</i>	Jenis Simpanan/ <i>Type</i>			Jumlah <i>Total</i>
	Giro <i>Demar Deposit</i>	Simpanan Berjangka <i>Time Deposit</i>	Tabungan <i>Saving</i>	
(1)	(2)	(3)	(4)	(5)
2016	215 667	1 649 471	1 974 719	3 839 857
2017	551 556	1 532 799	2 474 347	4 558 702
2018	245 276	3 879 355	2 339 266	6 463 897
2019	640 273	2 416 438	2 460 232	5 516 943

Catatan/Note: ...

Sumber/Source: Bank Indonesia Medan

**Tabel**  
**Table** 9.3

**Posisi Pinjaman yang diberikan dalam Rupiah dan Valas pada Bank Umum dan BPR menurut Jenis Penggunaan di Kota Tebing Tinggi (Juta Rupiah), 2016-2019**  
***Outstanding of Loan in Rupiah and Foreign Currency of Commercial and Rural Banks by Its Type in Tebing Tinggi Municipality (Milion Rupiahs), 2016-2019***

Akhir Tahun <i>End of Year</i>	Jenis Penggunaan/ <i>Type</i>			Jumlah <i>Total</i>
	Modal Kerja <i>Working Capital</i>	Investasi <i>Investment</i>	Konsumsi <i>Consumption</i>	
(1)	(2)	(3)	(4)	(5)
2016	1 079 065	258 890	1 197 270	2 535 225
2017	835 632	334 649	1 211 993	2 382 273
2018	863 129	333 242	1 413 864	2 610 235
2019	867 796	379 229	1 513 934	2 760 959

Catatan/*Note*: ...Sumber/*Source*: Bank Indonesia Medan

**Tabel**  
**Table** 9.4

**Posisi Pinjaman yang Diberikan Dalam Rupiah dan Valas Pada Bank Umum dan BPR menurut Sektor Ekonomi di Kota Tebing Tinggi (Juta Rupiah), 2016-2019**  
***Outstanding of Loan in Rupiah and Foreign Currency of Commercial and Rural Banks by Economic Sector in Tebing Tinggi Municipality (Milion Rupiahs), 2016-2019***

Sektor Ekonomi <i>Economic Sector</i>	Jenis Penggunaan/ <i>Type</i>			
	2016	2017	2018	2019
(1)	(2)	(3)	(4)	(5)
Pertanian/Agriculture	74 694	60 164	55 356	30 269
Pertambangan/Mining	3	-	299	464
Perindustrian/Industry	287 994	315 980	347 674	387 373
Perdagangan/Trade	646 923	647 901	600 047	594 734
Jasa-jasa/Service	347 543	764 518	-	-
Listrik,Gas&Air Bersih Electricity,Gas and Water Supply	6 197	511	787	15 77
Bangunan/Constructi-on	72 996	71 834	115 923	107 893
Pengangkutan/Transportation	9 452	8 054	15 419	19 282
Jasa Dunia Usaha /Business Services	12 483	8 306	10 548	43 482
Jasa Sosial Masyarakat/Social Services	246 415	675 813	58 306	21 912
Lain-lain/Others	1 197 270	596 787	1 409 849	1 591 804
<b>Jumlah/Total</b>	<b>2 554 428</b>	<b>2 385 350</b>	<b>2 614 208</b>	<b>2 798 790</b>

Catatan/Note: ...

Sumber/Source: Bank Indonesia Medan



**Tabel**  
**Table** 9.5

**Banyaknya Nasabah dan Besarnya Nilai Pemberian Kredit serta Pelunasannya di Perum Pegadaian Kota Tebing Tinggi, 2019**  
**Number of Customer Credit Value, and Paid of Credit Value In Pawnshop Service Office of Tebing Tinggi Municipality, 2019**

Bulan Month	Pemberian Kredit Credit Given		Pelunasan Paid Of	
	Nasabah Number of Customer	Nilai Credit Value (000 Rp)	Nasabah Number of Customer	Nilai Credit Value (000 Rp)
(1)	(2)	(3)	(4)	(5)
Januari/January	5 368	15 903 991 700	3 571	14 707 451 000
Pebruari/February	4 424	14 107 888 000	4 099	13 999 085 000
Maret/March	4 833	14 921 099 000	4 123	14 993 201 000
April/April	4 468	14 925 092 000	4 157	13 743 203 000
Mei/May	4 556	14 821 766 000	4 370	13 351 020 000
Juni/June	4 191	13 300 308 000	5 342	15 869 290 000
Juli/July	5 516	15 705 742 000	5 214	15 512 850 000
Agustus/August	5 032	16 430 537 000	4 388	14 739 010 000
September/September	4 717	15 300 676 000	4 598	14 510 333 000
Oktober/October	5 246	17 539 473 000	5 084	14 706 451 000
Nopember/November	5 548	16 727 504 000	5 220	13 593 870 000
Desember/December	5 053	15 817 448 000	5 172	15 265 074 000
<b>Jumlah/Total</b>	<b>58 954</b>	<b>185 501 524 700</b>	<b>55 338</b>	<b>174 981 074 000</b>

Catatan/Note: ...

Sumber/Source: Perum Pegadaian Tebing Tinggi/Pawnshop Service Office of Tebing Tinggi Municipality

**Tabel**  
**Table** 9.6**Perkembangan Operasional Perum Pegadaian Kota  
Tebing Tinggi, 2019**  
*Operational Progress of Pawnshop Service Of Tebing Tinggi  
Municipality, 2019*

Bulan Month	Lelang Auctions		Pelunasan Paid Of	
	Nasabah Number of Customer	Nilai Credit Value (000 Rp)	Nasabah Number of Customer	Nilai Credit Value (000 Rp)
(1)	(2)	(3)	(4)	(5)
Januari/January	303	611 100 000	16 365	43 011 230 700
Pebruari/February	203	405 350 000	16 489	42 714 683 700
Maret/March	235	534 532 000	16 964	42 118 049 700
April/April	210	453 938 000	17 065	42 846 000 700
Mei/May	214	454 530 000	17 037	43 862 216 700
Juni/June	-	-	15 886	41 293 234 700
Juli/July	571	1 327 905 000	15 617	40 158 221 700
Agustus/August	188	300 110 000	16 073	41 339 981 700
September/September	-	-	16 192	42 339 981 700
Oktober/October	303	711 150 000	16 051	44 461 853 700
Nopember/November	249	600 320 000	16 130	46 995 167 700
Desember/December	201	468 800 000	15 809	47 078 505 700
<b>Jumlah/Total</b>	<b>2 678</b>	<b>3 474 880 000</b>	<b>195 678</b>	<b>518 428 785 400</b>

Catatan/Note: ...

Sumber/Source: Perum Pegadaian Tebing Tinggi/Pawnshop Service Office of Tebing Tinggi Municipality

**Tabel**  
**Table** 9.7**Jumlah Koperasi dan Anggota Koperasi di Kota Tebing Tinggi Menurut Jenis Koperasi, 2019**  
**Number of Cooperatives and Cooperative Members in Tebing Tinggi Municipality by Its Type, 2019**

Jenis Koperasi Type Of Cooperatives	Jumlah Koperasi Number of Cooperatives	Anggota Koperasi / Memberships (Orang / Persons)		
		Penuh Full Memberships	Calon Prospective Members	Jumlah Total
(1)	(2)	(3)	(4)	(5)
Pegawai Negeri	29	2 686	-	2 686
ABRI	1	779	-	779
Pensiunan	3	110	-	110
Karyawan	41	1 063	-	1 063
Serba Usaha	101	2 192	-	2 192
INKRA	3	-	-	-
Simpan Pinjam	14	123 510	-	123 510
Angkutan	4	393	-	393
Koppas	3	133	-	133
Sekolah	3	-	-	-
Wanita	3	52	-	52
KUD	1	-	-	-
Konstruksi	1	-	-	-
Kopentren	1	-	-	-
Kepolisian	1	759	-	759
Pemuda	2	-	-	-
Koptan	1	361	-	361
Kaki Lima	1	-	-	-
Koperasi Sekunder	2	29	-	29
Koperasi Lain	17	338	-	338
<b>Jumlah/Total</b>	<b>232</b>	<b>132 405</b>	<b>-</b>	<b>132 405</b>

Catatan/Note: ...

Sumber/Source: Dinas Perdagangan Kota Tebing Tinggi/Trade Representative Office of Tebing Tinggi Municipality

**Tabel**  
**Table** 9.8**Besarnya Volume Usaha Koperasi dan Hasilnya di Kota Tebing Tinggi menurut Jenis Koperasi (Ribu Rupiah), 2019**  
***Omzet and Profit of Cooperatives in Tebing Tinggi Municipality by Its Type (Thousand Rupiahs), 2019***

<b>Jenis Koperasi</b> <b>Type Of Cooperatives</b>	<b>Penjualan</b> <b>Tradings</b>	<b>Pinjaman</b> <b>Credit Values</b>	<b>Sisa Hasil Usaha</b> <b>Profit</b>
(1)	(2)	(3)	(4)
Pegawai Negeri	-	26 489 408	6 082 768
ABRI	141 616	2 749 979	708 342
Pensiunan	-	727 718	91 550
Karyawan	-	2 046 558	395 232
Serba Usaha	-	14 003 406	1 898 437
INKRA	-	-	-
Simpan Pinjam	-	445 757 348	118 453 394
Angkutan	-	56 321	39 034
Koppas	-	-	975
Sekolah	-	-	-
Wanita	-	318 913	76 447
KUD	-	-	-
Konstruksi	-	-	-
Kopentren	-	-	-
Kepolisian	7 552 898	7 542 906	1 654 918
Pemuda	-	-	-
Koptan	-	-	-
Kaki Lima	-	-	-
Koperasi Sekunder	-	85 184	20 741
Koperasi Lain	-	-	1 022 746
<b>Jumlah/Total</b>	<b>7 684 514</b>	<b>499 777 740</b>	<b>130 444 585</b>

Catatan/Note: ...

Sumber/Sourse: Dinas Perdagangan Kota Tebing Tinggi/Trade Representative Office of Tebing Tinggi Municipality

**Tabel**  
**Table** 9.9

**Banyaknya Koperasi dan Posisi Simpanan di Kota Tebing Tinggi menurut Jenis Simpanan dan Koperasi (Ribu Rupiah), 2019**  
**Number of Cooperative Unit and Saving Position in Tebing Tinggi Municipality by Its Type (Thousand Rupiahs), 2019**

Jenis Koperasi Type Of Cooperatives	Jumlah Koperasi	Simpanan Pokok	Simpanan Wajib	Simpanan Sukarela	Cadangan
(1)	(2)	(3)	(4)	(5)	(6)
Pegawai Negeri	29	66 726	9 371 904	4 632 612	2 822 327
ABRI	1	16 418	565 955	2 790 211	848 544
Pensiunan	3	3 157	153 391	-	102 969
Karyawan	41	6 005	354 833	386 988	73 378
Serba Usaha	101	51 496	1 231 781	343 797	863 964
INKRA	3	-	-	-	-
Simpan Pinjam	14	7 495 220	80 102 668	530 584 463	7 207 380
Angkutan	4	7 254	33 275	27 392	34 307
Koppas	3	-	-	-	-
Sekolah	3	-	-	-	-
Wanita	3	280	143 908	84 581	31 345
KUD	1	-	-	-	-
Konstruksi	1	-	-	-	-
Kopentren	1	-	-	-	-
Kepolisian	1	17 984	31 753 031	531 846	711 762
Pemuda	2	-	-	-	-
Koptan	1	-	-	-	-
Kaki Lima	1	-	-	-	-
Koperasi Sekunder	2	176	552 750	28 672	7 050
Koperasi Lain	17	-	-	-	-
<b>Jumlah/Total</b>	<b>232</b>	<b>7 664 7171</b>	<b>124 263 494</b>	<b>539 410 563</b>	<b>12 703 025</b>

Catatan/Note: ...

Sumber/Source: Dinas Perdagangan Kota Tebing Tinggi/Trade Representative Office of Tebing Tinggi Municipality

**Tabel**  
**Table** 9.10

**Banyaknya Koperasi dan Posisi Hutang Piutang Koperasi di Kota Tebing Tinggi menurut Jenis Koperasi (Ribu Rupiah), 2019**  
**Number of Cooperative Unit, Liability and Account Receivable Position in Tebing Tinggi Municipality by Its Type, 2019**

Jenis Koperasi Type Of Cooperatives	Jumlah Koperasi Number of Cooperatives	Posisi/Position of		
		Dana-Dana Funds	Hutang Liability	Piutang Account Receivable
(1)	(2)	(3)	(4)	(5)
Pegawai Negeri	29	1 098 674	15 423 136	24 566 533
ABRI	1	57 961	64 609	2 808 837
Pensiunan	3	6 783	7 776	342 550
Karyawan	41	16 620	15 249	743 032
Serba Usaha	101	671 869	11 247 256	10 469 597
INKRA	3	-	-	-
Simpan Pinjam	14	27 390 600	268 197 102	549 093 893
Angkutan	4	7 203	272 301	104 599
Koppas	3	-	142 251	-
Sekolah	3	-	-	-
Wanita	3	7 257	105 926	381 298
KUD	1	-	133 100	-
Konstruksi	1	-	-	-
Kopentren	1	-	-	-
Kepolisian	1	649 042	609 196	3 976 536
Pemuda	2	-	-	-
Koptan	1	-	402 898	-
Kaki Lima	1	-	-	-
Koperasi Sekunder	2	4 659	30 773	46 023
Koperasi Lain	17	-	-	-
<b>Jumlah/Total</b>	<b>232</b>	<b>29 910 667</b>	<b>296 651 572</b>	<b>592 532 899</b>

Catatan/Note: ...

Sumber/Source: Dinas Perdagangan Kota Tebing Tinggi/Trade Representative Office of Tebing Tinggi Municipality

**Tabel**  
**Table** 9.11**Jumlah Koperasi menurut Jenis Koperasi dan Kecamatan di Kota Tebing Tinggi, 2019**  
**Number of Cooperative by Type and Subdistrict in Tebing Tinggi Municipality, 2019**

Kecamatan Subdistrict	Jenis Koperasi						Jumlah
	KUD	KPN	KOPKAR	KOPPAS	KOPWAN	Lainnya	
(1)	(2)	(3)	(4)	(5)	(6)	(7)	(8)
Padang Hulu	-	-	3	-	1	24	28
Tebing Tinggi Kota	-	16	14	3	1	49	83
Rambutan	-	10	9	-	1	36	56
Bajenis	1	2	6	-	-	30	39
Padang Hilir	-	1	9	-	-	16	26
<b>Kota Tebing Tinggi</b>	<b>1</b>	<b>29</b>	<b>41</b>	<b>3</b>	<b>3</b>	<b>155</b>	<b>232</b>

Catatan/Note: ...

Sumber/Source: Dinas Perdagangan Kota Tebing Tinggi/Trade Representative Office of Tebing Tinggi Municipality

**Tabel**  
**Table** 9.12**Jumlah Koperasi di Kota Tebing Tinggi menurut Sektor,  
2015-2019**  
**Number of Cooperative Unit in Tebing Tinggi Municipality  
by Sector, 2015-2019**

<b>Sektor Sector</b>	<b>2015</b>	<b>2016</b>	<b>2017</b>	<b>2018</b>	<b>2019</b>
(1)	(2)	(3)	(4)	(5)	(6)
KUD/Koptan	2	1	1	1	1
Perkebunan Rakyat	-	-	-	-	-
Perikanan	-	-	-	-	-
Peternakan	1	1	1	1	1
Industri Kerajinan	3	3	3	3	3
Jasa / Simpan Pinjam	14	14	14	14	14
Golongan Fungsional	72	72	72	72	72
Konsumsi	1	1	1	1	1
Lain-lain	135	136	136	139	140
<b>Jumlah/Total</b>	<b>228</b>	<b>228</b>	<b>228</b>	<b>231</b>	<b>232</b>

Catatan/Note: ...

Sumber/Source: Dinas Perdagangan Kota Tebing Tinggi/Trade Representative Office of Tebing Tinggi Municipality



**Tabel**  
**Table** 9.13**Banyaknya Unit Koperasi di Kota Tebing Tinggi menurut Kecamatan, 2015-2019**  
**Number of Cooperative Unit in Tebing Tinggi Municipality by Subdistrict, 2015-2019**

<b>Kecamatan Subdistrict</b>	<b>2015</b>	<b>2016</b>	<b>2017</b>	<b>2018</b>	<b>2019</b>
(1)	(2)	(3)	(4)	(5)	(6)
Padang Hulu	25	25	25	27	28
Tebing Tinggi Kota	56	56	56	56	56
Rambutan	24	25	25	26	26
Bajenis	81	83	83	83	83
Padang Hilir	39	39	39	39	39
<b>Kota Tebing Tinggi</b>	<b>225</b>	<b>228</b>	<b>228</b>	<b>231</b>	<b>232</b>

Catatan/Note: ...

Sumber/Source: Dinas Perdagangan Kota Tebing Tinggi/Trade Representative Office of Tebing Tinggi Municipality

**Tabel**  
**Table 9.14****Simpanan Koperasi di Kota Tebing Tinggi menurut Kecamatan (Juta Rupiah), 2015-2019**  
**Cooperative Saving in Tebing Tinggi Municipality by Subdistrict (Milion Rupiahs), 2015 – 2019**

<b>Kecamatan Subdistrict</b>	<b>2015</b>	<b>2016</b>	<b>2017</b>	<b>2018</b>	<b>2019</b>
(1)	(2)	(3)	(4)	(5)	(6)
Padang Hulu	345	365	402	442	486
Tebing Tinggi Kota	27 060	28 057	30 863	33.949	37.344
Rambutan	352	412	453	499	548
Bajenis	363 461	465 452	511 997	563.197	619 517
Padang Hilir	810	945	1 040	1.143	1.258
<b>Kota Tebing Tinggi</b>	<b>392 028</b>	<b>495 231</b>	<b>544 754</b>	<b>599.230</b>	<b>659.153</b>

Catatan/Note: ...

Sumber/Source: Dinas Perdagangan Kota Tebing Tinggi/Trade Representative Office of Tebing Tinggi Municipality

**Tabel 9.15** Jumlah Anggota Koperasi di Kota Tebing Tinggi menurut Kecamatan, 2015-2019  
**Table** *Number of Cooperative Members in Tebing Tinggi Municipality by Subdistrict, 2015-2019*

Kecamatan Subdistrict	2015	2016	2017	2018	2019
(1)	(2)	(3)	(4)	(5)	(6)
Padang Hulu	344	326	412	453	499
Tebing Tinggi Kota	10 859	12 128	15 489	17.038	18 742
Rambutan	539	616	821	903	993
Bajenis	59 976	85 567	91 652	100.817	110 899
Padang Hilir	835	841	1 052	1.157	1 273
<b>Kota Tebing Tinggi</b>	<b>72 573</b>	<b>99 478</b>	<b>109 426</b>	<b>120.369</b>	<b>132 406</b>

Catatan/Note: ...

Sumber/Source: Dinas Perdagangan Kota Tebing Tinggi/Trade Representative Office of Tebing Tinggi Municipality

**Tabel**  
**Table** 9.16**Jumlah Anggota KUD di Kota Tebing Tinggi menurut Kecamatan, 2015-2019**  
**Number of Village Unit Cooperative Members in Tebing Tinggi Municipality by Subdistrict, 2015-2019**

Kecamatan Subdistrict	2015	2016	2017	2018	2019
(1)	(2)	(3)	(4)	(5)	(6)
Padang Hulu	-	-	-	-	-
Tebing Tinggi Kota	-	-	-	-	-
Rambutan	-	-	-	-	-
Bajenis	-	-	-	-	-
Padang Hilir	43	43	43	43	43
<b>Kota Tebing Tinggi</b>	<b>43</b>	<b>43</b>	<b>43</b>	<b>43</b>	<b>43</b>

Catatan/Note: ...

Sumber/Source: Dinas Perdagangan Kota Tebing Tinggi/Trade Representative Office of Tebing Tinggi Municipality



**PENGELUARAN PENDUDUK**  
*Population Expenditure*



Rata-rata Pengeluaran Perkapita  
menurut Kelompok Komoditas di  
Tebing Tinggi  
2019

Makanan  
Rp. 540.711

Bukan Makanan  
Rp. 561.810





**PENJELASAN TEKNIS**

1. Pengeluaran rata-rata per kapita adalah biaya yang dikeluarkan untuk konsumsi semua anggota rumah tangga selama sebulan baik yang berasal dari pembelian, pemberian maupun produksi sendiri dibagi dengan banyaknya anggota rumah tangga dalam rumah tangga tersebut.
2. Data Pengeluaran dan Konsumsi penduduk menurut kelompok barang diperoleh dari Survei Sosial Ekonomi (Susenas).
3. Data konsumsi/pengeluaran rumah tangga yang dikumpulkan pada Susenas di bagi menjadi dua kelompok yaitu konsumsi makanan dan bukan makanan.
4. Konsumsi/pengeluaran makanan dirinci menjadi 229 komoditi, masing masing dikumpulkan data kuantitas dan nilainya.
5. Untuk Konsumsi bukan makanan pada umumnya yang dikumpulkan hanya data nilainya, kecuali untuk beberapa jenis pengeluaran tertentu, seperti penggunaan listrik, air, gas, dan bahan bakar yang dikumpulkan kuantitasnya.

**TECHNICAL NOTES**

1. *Per capita Average Expenditure is the cost spent for all household members consumption during the month, whether from purchasing, giving or own production, divided by the number of household members in the household.*
2. *Data on consumer expenditure and consumption by commodity group of expenditure are obtained from the 2014 National Socio Economic Survey (Susenas).*
3. *The data consumption/expenditure collected in Susenas are divided into two groups, namely food and non-food consumption.*
4. *Consumption/expenditure on food covers 229 commodities, both quantity data and values are collected.*
5. *For consumption of nonfood, the data collected in general are only their values, except for certain types of expenditure, such as electricity, water, gas, fuel, which are also collected for their quantity data.*



**ULASAN****Pengeluaran Penduduk**

Pengeluaran rata-rata perkapita sebulan menurut hasil Survei Sosial Ekonomi Nasional (Susenas) 2019 dapat dilihat pada Tabel 10.1. Dari tabel tersebut terlihat bahwa pengeluaran rata-rata sebulan penduduk Sumatera Utara di daerah perkotaan/perdesaan pada tahun 2019 sebesar Rp 1.102.521 yang terdiri dari pengeluaran untuk makanan sebesar Rp 540.711 (49,04 persen) dan bukan makanan sebesar Rp 561.810 (50,96 persen).

**Persentase Pengeluaran**

Persentase pengeluaran makanan Sumatera Utara tahun 2019 terbesar digunakan untuk pengeluaran makanan dan minuman jadi yaitu sebesar 34,60 persen, sedangkan untuk bukan makanan sebagian besar digunakan untuk biaya perumahan dan fasilitas rumah tangga 49,30 persen.

**DESCRIPTION****Citizen Expenditures**

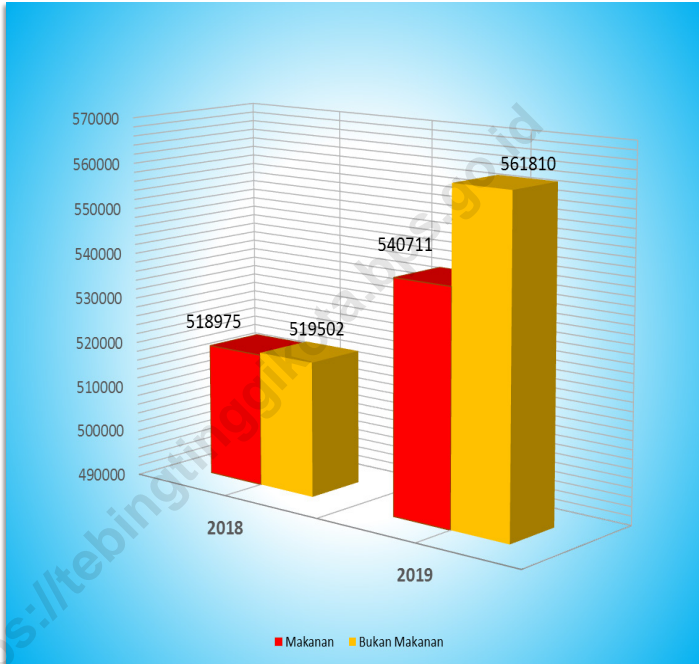
*Monthly per capita average expenditure based on National Socio-Economic Survey (Susenas) in 2018 can be seen in Table 10.1. From the table, it can be seen that monthly average expenditure of people of Sumatera Utara in rural/urban areas in 2019 was Rp 1,102,521 consisting of food expenditures which was Rp 540,711 (49.04 percent) and nonfood expenditures which was Rp 561,810 (50.96 percent).*

**Percentage of Expenditures**

*The largest percentage of food expenditures in 2019 of Sumatera Utara was for Prepared Food Beverages expenditure with percentage of 34.60 percent, while for non-food expenditures were mostly used for the cost of Household Facility which was 49.30 percent.*

**Gambar** 10.1  
**Figures**

**Rata-rata Pengeluaran per Kapita Sebulan Menurut Kelompok Komoditas (rupiah) di Kota Tebing Tinggi, 2018 dan 2019**  
*Monthly Average Expenditure per Capita by Commodity Group (rupiahs) in Tebing Tinggi Municipality, 2018 and 2019*



Sumber/Source : BPS, Survei Sosial Ekonomi Nasional (Susenas) Maret/BPS-Statistics Indonesia, National Socioeconomic Survey March

**Tabel**  
**Table** 10.1

**Rata-rata Pengeluaran per Kapita Sebulan Menurut Kelompok Komoditas (rupiah) di Kota Tebing Tinggi, 2018 dan 2019**  
**Monthly Average Expenditure per Capita by Commodity Group (rupiahs) in Tebing Tinggi Municipality, 2018 and 2019**

<b>Kelompok Komoditas/Commodity Group</b>	<b>2018</b>	<b>2019</b>
(1)	(2)	(3)
<b>Makanan/Food</b>		
Padi-padian/ <i>Cereals</i>	57 873	58 745
Umbi-umbian/ <i>Tubers</i>	3 954	3 831
Ikan/udang/cumi/kerang/ <i>Fish/shrimp/common squid/shells</i>	66 145	63 239
Daging/ <i>Meat</i>	16 067	17 297
Telur dan susu/ <i>Eggs and milk</i>	39 676	38 624
Sayur-sayuran/ <i>Vegetables</i>	43 598	43 766
Kacang-kacangan/ <i>Legumes</i>	5 658	6 790
Buah-buahan/ <i>Fruits</i>	19 818	23 537
Minyak dan kelapa/ <i>Oil and coconut</i>	13 708	14 239
Bahan minuman/ <i>Beverage stuffs</i>	14,541	15 055
Bumbu-bumbuan/ <i>Spices</i>	7 511	8 391
Konsumsi lainnya/ <i>Miscellaneous food items</i>	5 236	5 837
Makanan dan minuman jadi/ <i>Prepared food and beverages</i>	172 586	187 081
Rokok/ <i>Cigarettes</i>	52 604	54 280
<b>Jumlah makanan/Total food</b>	<b>518 975</b>	<b>540 712</b>
<b>Bukan makanan/Non-food</b>		
Perumahan dan fasilitas rumah tangga/ <i>Housing and household facilities</i>	239,386	276,949
Aneka komoditas dan jasa/ <i>Goods and services</i>	135,268	145,985
Pakaian, alas kaki, dan tutup kepala/ <i>Clothing, footwear, and headgear</i>	36,225	40,335
Komoditas tahan lama/ <i>Durable goods</i>	58,687	39,170
Pajak, pungutan, dan asuransi/ <i>Taxes and insurance</i>	32,153	45,422
Keperluan pesta dan upacara/kenduri/ <i>Parties and ceremonies</i>	17,782	13,949
<b>Jumlah bukan makanan/Total non-food</b>	<b>519,501</b>	<b>561,810</b>
<b>Jumlah/Total</b>	<b>1 038 477</b>	<b>1 102 521</b>

Catatan/Note: ...

Sumber/Source: BPS, Survei Sosial Ekonomi Nasional (Susenas) Maret/BPS-Statistics Indonesia, National Socioeconomic Survey March

**Tabel**  
**Table** 10.2

**Persentase Pengeluaran per Kapita Sebulan Menurut Kelompok Komoditas di Kota Tebing Tinggi, 2018 dan 2019**  
**Percentage of Monthly Expenditure per Capita by Commodity Group in Tebing Tinggi Municipality, 2018 and 2019**

<b>Kelompok Komoditas/Commodity Group</b>	<b>2018</b>	<b>2019</b>
(1)	(2)	(3)
<b>Makanan/Food</b>		
Padi-padian/ <i>Cereals</i>	11,15	10,86
Umbi-umbian/ <i>Tubers</i>	0,76	0,71
Ikan/udang/cumi/kerang/ <i>Fish/shrimp/common squid/shells</i>	12,75	11,70
Daging/ <i>Meat</i>	3,10	3,20
Telur dan susu/ <i>Eggs and milk</i>	7,65	7,14
Sayur-sayuran/ <i>Vegetables</i>	8,40	8,09
Kacang-kacangan/ <i>Legumes</i>	1,09	1,26
Buah-buahan/ <i>Fruits</i>	3,82	4,35
Minyak dan kelapa/ <i>Oil and coconut</i>	2,64	2,63
Bahan minuman/ <i>Beverage stuffs</i>	2,80	2,78
Bumbu-bumbuan/ <i>Spices</i>	1,45	1,55
Konsumsi lainnya/ <i>Miscellaneous food items</i>	1,01	1,08
Makanan dan minuman jadi/ <i>Prepared food and beverages</i>	33,26	34,60
Rokok/ <i>Cigarettes</i>	10,14	10,04
<b>Jumlah makanan/Total food</b>	<b>100,00</b>	<b>100,00</b>
<b>Bukan makanan/Non-food</b>		
Perumahan dan fasilitas rumah tangga/ <i>Housing and household facilities</i>	46,08	49,30
Aneka komoditas dan jasa/ <i>Goods and services</i>	26,04	25,98
Pakaian, alas kaki, dan tutup kepala/ <i>Clothing, footwear, and headgear</i>	6,97	7,18
Komoditas tahan lama/ <i>Durable goods</i>	11,30	6,97
Pajak, pungutan, dan asuransi/ <i>Taxes and insurance</i>	6,19	8,08
Keperluan pesta dan upacara/kenduri/ <i>Parties and ceremonies</i>	3,42	2,48
<b>Jumlah bukan makanan/Total non-food</b>	<b>100,00</b>	<b>100,00</b>
<b>Jumlah/Total</b>	<b>100,00</b>	<b>100,00</b>

Catatan/Note: ...

Sumber/Source: BPS, Survei Sosial Ekonomi Nasional (Susenas) Maret/BPS-Statistics Indonesia, National Socioeconomic Survey March

**Tabel**  
**Table** 10.3**Persentase Penduduk Menurut Golongan Pengeluaran Per Kapita Sebulan di Kota Tebing Tinggi, 2018 dan 2019**  
**Percentage of Population by Per Capita Spending Group a Month in Tebing Tinggi Municipality, 2018 and 2019**

<b>Golongan Pengeluaran</b> <b>Spending Group</b> <b>(Rp)</b>	<b>2018</b>	<b>2019</b>
<b>(1)</b>	<b>(2)</b>	<b>(3)</b>
Kurang dari 200.000	0.00	0.00
200.000-299.999	2.46	0.57
300.000-499.999	12.21	13.75
500.000-749.999	31.64	22.76
750.000-999.999	17.48	21.03
1.000.000-1.249.999	10.15	10.95
1.250.000-1.499.999	8.37	9.51
1.500.000 Keatas	17.69	21.43
<b>Jumlah/Total</b>	<b>100.00</b>	<b>100.00</b>

Catatan/Note: ...

Sumber/Source: BPS, Survei Sosial Ekonomi Nasional (Susenans) Maret/BPS-Statistics Indonesia, National Socioeconomic Survey March


**BAB**  
Chapter

**11**

**PERDAGANGAN**  
*Trade*




**SIUP**



**15**

Izin

**TDP**



**792**

Izin

**JUMLAH USAHA YANG  
MELAKUKAN PENGURUSAN  
SIUP DAN TDP**

**Usaha Peorangan mendominasi  
Badan Usaha di Kota Tebing Tinggi  
sebanyak**

**468** (unit usaha)

59,09 persen





**PENJELASAN TEKNIS****TECHNICAL NOTES**

- |  |  |
|--|--|
| <p>1. Sistem pencatatan Statistik Ekspor dan Impor adalah "General Trade" dengan wilayah pencatatan meliputi seluruh wilayah kepabeanan Indonesia.</p>   | <p>1. <i>The recording of export and import statistics is based on General Trade System covering all Indonesian customs areas.</i></p>   |
| <p>2. Pengesahan dokumen kepabeanan ekspor dan impor dilakukan oleh Bea dan Cukai berdasarkan Persetujuan Muat/Bongkar Barang.</p>   | <p>2. <i>The legalization of customs export and import documents is conducted by the Customs and Excise Office.</i></p>  |
| <p>3. Data ekspor berasal dari dokumen kepabeanan BC 3.0 atau yang disebut dokumen Pemberitahuan Ekspor Barang (PEB) yang diisi oleh eksportir.</p>  | <p>3. <i>The export data are compiled based on customs export documents BC 3.0 or known as Export Declarations (PEB), filled by exporters.</i></p>   |
| <p>4. Data impor berasal dari dokumen kepabeanan BC 2.0 atau yang disebut dokumen Pemberitahuan Impor Barang (PIB), Pemberitahuan Impor Barang Khusus (PIBK), Pemberitahuan Pabean Free Trade Zone (PPFTZ) dan dokumen kepabeanan BC 2.3 yang mencatat impor barang dari Luar Negeri ke Kawasan Berikat.</p> | <p>4. <i>The import data are compiled based on customs import documents BC 2.0 or known as Import Declarations Form (PIB), Import Declarations Form for Special Commodity (PIBK), Customs Declaration Form for Free Trade Zone (PPFTZ), and customs import documents BC 2.3 which records import goods from foreign country to Bounded Zones Area.</i></p> |
| <p>5. Barang-barang yang dikirim ke luar negeri untuk diolah dicatat sebagai ekspor, sedangkan hasil olahan yang dikembalikan ke Indonesia dicatat sebagai impor.</p>  | <p>5. <i>Goods send abroad for processing purposes are recorded as export while its product sent to Indonesia are recorded as import.</i></p>  |
| <p>6. Barang-barang luar negeri yang diolah di dalam negeri dicatat sebagai barang impor meskipun</p>  | <p>6. <i>Foreign goods processed in Indonesia are still recorded as imports although the</i></p>   |



- barang olahan tersebut akan kembali ke luar negeri.
7. Barang-barang yang tidak dicakup dalam pencatatan:
- Pakaian dan barang-barang perhiasan penumpang.
  - Barang-barang bawaan penumpang dari/ke luar negeri untuk dipakai sendiri, kecuali lemari es, pesawat televisi, dan sebagainya.
  - Barang-barang untuk keperluan perwakilan kedutaan suatu negara.
  - Barang-barang ekspedisi dan ekshibisi atau pameran.
  - Barang-barang untuk militer yang diimpor langsung oleh angkatan bersenjata.
  - P e m b u n g k u s / p e t i kemas untuk diisi kembali.
  - Uang dan surat-surat berharga.
  - Barang-barang contoh *products will be sent to abroad.*
7. *The following goods are not included in the statistics:*
- Clothings and passengers' jewelry.*
  - Luggage of passengers for own use, except refrigerators, television sets, etc.*
  - Goods imported/exported for the use of foreign representative countries/embassies.*
  - Goods for expeditions, and shows or exhibitions.*
  - Military goods directly imported by the Armed Forces.*
  - Packings/containerstoberefilled.*
  - Bank notes and securities*
  - S a m p l e g o o d s*
8. Sistem pengolahan dokumen impor/ekspor Indonesia adalah sistem "Carry Over" yaitu dokumen ditunggu selama satu bulan, setelah bulan berjalan, sedangkan dokumen-dokumen yang terlambat akan diolah pada bulan berikutnya. Dengan demikian dokumen bulan-bulan sebelumnya yang terlambat diterima dan masuk pada bulan berjalan, diperlakukan sebagai dokumen bulan pengolahan.
8. *The carry-over system is used in processing Indonesian export and import documents. Documents are processed one month after the current month, while those received later will be processed for the succeeding month. This means previous documents received in the current month will be treated as processed documents.*

9. Pelabuhan Muat adalah pelabuhan darimana barang diangkut ke luar negeri atau diekspor
  10. 10. Negara tujuan adalah negara tujuan akhir yang diketahui untuk barang ekspor yang dikirim ke luar negeri
  11. 11. Jenis komoditi adalah barang ekspor yang dicatat sesuai kode Harmonized System (HS)
9. *Port of loading is port where the goods are transported out of the country or exported.*
  10. *Country of destination is country that is known to export goods sent abroad.*
  11. *Type commodity is exported goods recorded based on Harmonized System (HS) code nulla facilisi.*

<https://tebingtinggikota.bps.go.id>

**ULASAN**

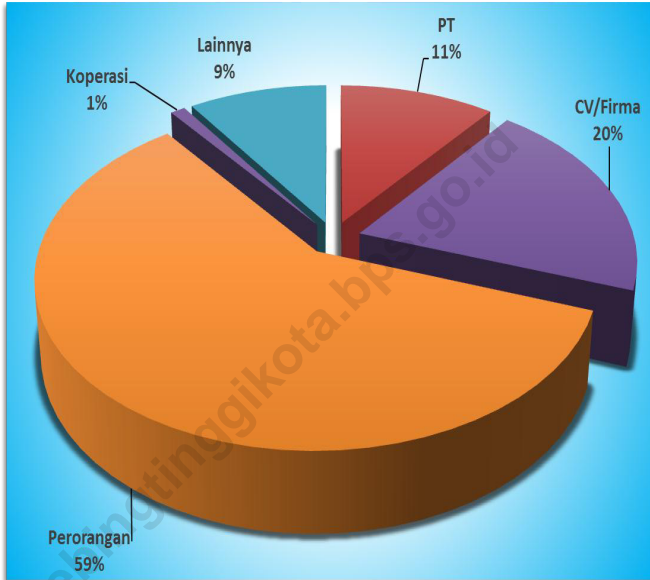
Pada tahun 2019, terdapat 792 perusahaan di Kota Tebing Tinggi. Jumlah perusahaan tersebut didominasi oleh perusahaan perorangan sebesar 146 perusahaan.

**DESCRIPTION**

*In the year 2019, there were 792 companies in Tebing Tinggi Municipality. The amount of the companies is dominated by individual companies in the amount of 146 companies.*

**Gambar** 11.1  
**Figures**

**Banyaknya Perusahaan di Kota Tebing Tinggi menurut Bentuk Badan Hukum (%), 2019**  
**Number of Enterprises in Tebing Tinggi Municipality by Legal Forms (%), 2019**



Sumber/Source : Dinas Penanaman Modal dan Pelayanan Perizinan Terpadu Satu Pintu /One Stop Service  
Integrated Investment and Licensing Service Office

**Tabel**  
**Table** 11.1**Banyaknya Perusahaan di Kota Tebing Tinggi menurut Bentuk Badan Hukum, 2015-2019**  
**Number of Enterprises in Tebing Tinggi Municipality by Legal Forms, 2015 -2019**

<b>Badan Hukum</b>	<b>2015</b>	<b>2016</b>	<b>2017</b>	<b>2018</b>	<b>2019</b>
(1)	(2)	(3)	(4)	(5)	(6)
PT	8	15	22	66	84
CV/Firma	42	42	84	67	157
Koperasi	5	4	-	5	8
Perorangan	207	213	272	146	468
Lainnya	-	-	-	-	75
<b>Jumlah/Total</b>	<b>262</b>	<b>274</b>	<b>378</b>	<b>284</b>	<b>792</b>

Catatan/Note: ...

Sumber/Source: Dinas Penanaman Modal dan Pelayanan Perizinan Terpadu Satu Pintu /One Stop Service Integrated Investment and Licensing Service Office

**Tabel 11.2** Banyaknya Pedagang di Kota Tebing Tinggi menurut Kecamatan, 2019  
**Table** *Number of Seller in Tebing Tinggi Municipality by Subdistrict, 2019*

Kecamatan Subdistrict	Pedagang Besar	Pedagang Menengah	Pedagang Kecil
(1)	(2)	(3)	(4)
Padang Hulu	0	1	4
Tebing Tinggi Kota	0	0	5
Rambutan	0	0	0
Bajenis	0	2	1
Padang Hilir	0	2	0
<b>Kota Tebing Tinggi</b>	<b>0</b>	<b>5</b>	<b>10</b>

Catatan/Note: ...

Sumber/Source: Dinas Perdagangan Kota Tebing Tinggi/Trade Representative Office of Tebing Tinggi Municipality

**Tabel 11.3**  
**Table**

**Banyaknya Surat Izin Perdagangan (SIUP) yang Dikeluarkan di Kota Tebing Tinggi menurut Jenis dan Golongan, 2019**  
**Number of Trading Licence Issued in Tebing Tinggi Municipality By Kind and Group, 2019**

Jenis Surat Izin <i>Kind of Licence</i>	Golongan <i>Group</i>			Jumlah <i>Total</i>
	Kecil <i>Small</i>	Menengah <i>Medium</i>	Besar <i>Large</i>	
(1)	(2)	(3)	(4)	(5)
Baru <i>New</i>	10	5	-	15
Perpanjangan <i>Continued</i>	-	-	-	-
Perluasan <i>Expansion</i>	-	-	-	-
Penggalian Usaha <i>Exavating Effort</i>	-	-	-	-
Lainnya/Penutupan Others/ <i>Closing Down</i>	-	-	-	-
<b>Jumlah <i>Total</i></b>	<b>10</b>	<b>5</b>	<b>-</b>	<b>15</b>

Catatan/Note: ...

Sumber/Source: Dinas Perdagangan Kota Tebing Tinggi/Trade Representative Office of Tebing Tinggi Municipality

Tabel  
Table 11.4

**Perkembangan Surat Izin Usaha Perdagangan (SIUP) dan Tanda Daftar Perusahaan (TDP) yang dikeluarkan di Kota Tebing Tinggi, 2011-2019**  
***Growth of Trading License And Verification Listed of Enterprise Issued in Tebing Tinggi Municipality, 2011 -2019***

<i>Tahun/ Year</i>	<i>SIUP Trading Licence</i>	<i>TDP Verification Listed of Enterprise</i>
(1)	(2)	(3)
2011	1 187	536
2012	1 358	525
2013	303	382
2014	300	366
2015	261	431
2016	274	491
2017	378	427
2018	582	284
2019	15	792

Catatan/Note: ...

Sumber/Source: Dinas Perdagangan Kota Tebing Tinggi/Trade Representative Office of Tebing Tinggi Municipality



**Tabel 11.5**  
**Table**

**Banyaknya Surat Izin Usaha Perdagangan (SIUP) dan Tanda Daftar Perusahaan (TDP) di Kota Tebing Tinggi menurut Skala Perusahaan, 2019**  
**Number of Trading License and Verification Listed of Enterprise Issued in Tebing Tinggi Municipality by Scale of Enterprise, 2019**

Skala Perusahaan <i>Scale of Enterprise</i>	Baru <i>New</i>	Ulang/ Perubahan <i>Relisted</i>	Jumlah <i>Total</i>
(1)	(2)	(3)	(4)
<i>SIUP/ Trading License</i>			
- Kecil / <i>Small</i>	10	-	10
- Menengah / <i>Medium</i>	5	-	5
- Besar / <i>Large</i>	0	-	0
<i>TDP Verification Listed of Enterprise</i>			
- PT / <i>NV</i>	84	-	84
- FA / <i>Firm</i>	74	-	74
- PD / <i>Local Enterprise</i>	1	-	1
- CV	157	-	157
- Koperasi / <i>Cooperation</i>	8	-	8
- Perorangan / <i>Individual</i>	468	-	468

Catatan/Note: ...

Sumber/Source: Dinas Perdagangan Kota Tebing Tinggi/Trade Representative Office of Tebing Tinggi Municipality

**Tabel**  
**Table** 11.6

**Banyaknya Fasilitas Pertokoan di Kota Tebing Tinggi menurut Jenisnya, 2015-2019**  
**Number of Shopping Facilities in Tebing Tinggi Municipality by Its Kind, 2015-2019**

<i>Jenis Pertokoan</i> <i>Kind of Shopping</i>	2015	2016	2017	2018	2019
(1)	(2)	(3)	(4)	(5)	(6)
Toko Pangan	32	30	38	20	-
Toko Sandang	18	18	19	38	-
Toko Alat Rumahtangga	3	2	1	11	-
Toko Bahan Bangunan	8	28	25	8	-
Toko Alat Pertanian	-	5	4	3	-
Toko Buku Alat Tulis Kantor	4	3	10	44	-
Toko Alat Kendaraan	4	1	5	7	-
Toko Jam	-	3	2	2	-
Toko Radio / Elektronik	2	11	15	22	-
Toko Kelontong	-	47	28	32	1
Restoran/Kedai Kopi	12	2	7	3	5
Toko Selular	5	11	14	11	-
Toko Optik	-	1	3	1	-
Toko Emas	-	11	2	2	-
Apotik	-	12	11	16	4
Salon	6	20	13	13	5
Biro Jasa Angkutan/ Kiriman	5	1	6	2	-
<b>Jumlah/Total</b>	<b>99</b>	<b>206</b>	<b>203</b>	<b>235</b>	<b>15</b>

Catatan/Note: ...

Sumber/Source: Dinas Perdagangan Kota Tebing Tinggi/Trade Representative Office of Tebing Tinggi Municipality

**Tabel 11.7** Banyaknya Sarana Perdagangan menurut Jenisnya di Kota Tebing Tinggi, 2015-2019  
**Number of Shopping Facilities by Its Kind in Tebing Tinggi Municipality, 2015-2019**

Jenis Pertokoan Kind of Shopping	2015	2016	2017	2018	2019
(1)	(2)	(3)	(4)	(5)	(6)
Pasar Umum Tradisional	-	-	-	-	-
Pasar Desa	-	-	-	-	-
Toko	-	-	-	-	-
Kios	-	-	-	-	-
Stand	-	-	-	-	-
Warung	-	-	-	-	-
Rumah Makan / Restoran	12	11	7	3	2
<b>Jumlah/Total</b>	<b>12</b>	<b>11</b>	<b>7</b>	<b>3</b>	<b>2</b>

Catatan/Note: ...

Sumber/Source: Dinas Perdagangan Kota Tebing Tinggi/Trade Representative Office of Tebing Tinggi Municipality

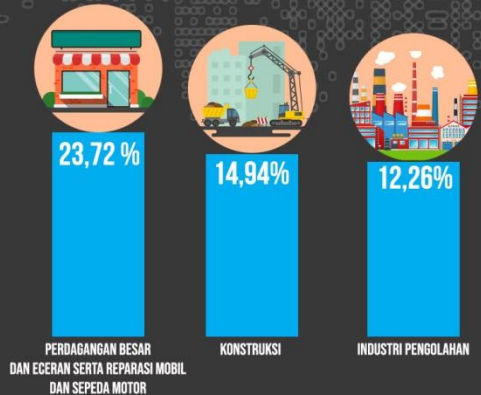


PERTUMBUHAN EKONOMI 2019  
TEBING TINGGI 5,15%

Produk Domestik Bruto pada tingkat nasional serta Produk Domestik Regional Bruto (PDRB) pada tingkat regional (Provinsi dan Kabupaten/Kota) menggambarkan kemampuan suatu wilayah untuk menciptakan nilai tambah pada suatu waktu tertentu.



3 SEKTOR EKONOMI  
DENGAN KONTRIBUSI TERTINGGI  
PDRB KOTA TEBING TINGGI





**PENJELASAN TEKNIS****TECHNICAL NOTES**

1. Penghitungan statistik neraca nasional mengikuti buku petunjuk yang diterbitkan oleh Perserikatan Bangsa Bangsa (PBB) dikenal sebagai Sistem Neraca Nasional (SNN). SNN adalah rekomendasi internasional tentang bagaimana menyusun ukuran aktivitas ekonomi yang sesuai dengan standar neraca baku yang didasarkan pada prinsip-prinsip ekonomi. Rekomendasi yang dimaksud dinyatakan dalam sekumpulan konsep, definisi, klasifikasi, dan aturan neraca yang disepakati secara internasional dalam mengukur indikator tertentu seperti Produk Domestik Bruto (PDB). Salah satu bentuk adaptasi pencatatan statistik nasional adalah melakukan perubahan tahun dasar PDB Indonesia dari tahun 2000 ke 2010. Perubahan tahun dasar PDB dilakukan seiring dengan mengadopsi rekomendasi PBB yang tertuang dalam Sistem Neraca Nasional 2008 (SNA 2008).
  2. Produk Domestik Bruto pada tingkat nasional serta Produk Domestik Regional Bruto (PDRB) pada tingkat regional (provinsi) menggambarkan kemampuan suatu wilayah untuk menciptakan nilai tambah pada suatu waktu tertentu. Untuk menyusun PDB maupun PDRB digunakan 2
1. *The method used to estimate national accounts statistics is based on the standard guidelines formed by United Nation known as System of National Accounts (SNA). SNA is the internationally agreed standard set of recommendations on how to compile measures of economic activity in accordance with strict accounting conventions based on economic principles. The recommendations are expressed in term of a set of concepts, definitions, classifications and accounting rules that comprise the internationally agreed standard for measuring indicators such as Gross Domestic Product (GDP). One of the improvement in the national statistical system is to rebase GDP form base year 2000 to 2010 in order to capture current economic condition. It is in line with the United Nations (UN) recommendation on 2008 SNA.*
  2. *The basic measure of the value added arising from economic activity is known as Gross Domestic Product at the national level and Gross Regional Domestic Product (GRDP) at the regional level (provinces/regencies/municipalities). To compile these statistics, two approaches*

pendekatan, yaitu lapangan usaha dan pengeluaran. Keduanya menyajikan komposisi data nilai tambah dirinci menurut sumber kegiatan ekonomi (lapangan usaha) dan menurut komponen penggunaannya. PDB maupun PDRB dari sisi lapangan usaha merupakan penjumlahan seluruh komponen nilai tambah bruto yang mampu diciptakan oleh sektor-sektor ekonomi atas berbagai aktivitas produksinya. Sedangkan dari sisi pengeluaran menjelaskan tentang penggunaan dari nilai tambah tersebut.

*have been used, i.e. "production approach" and "expenditure approach". The first approach is to measure value added produced by various kinds of economic activities, while the second approach is to measure final uses of the country's output. In other words, GDP/GRDP is the sum of total value added produced by all economic industries (activities) and the way of using it.*

3. PDB menurut lapangan usaha mengalami perubahan klasifikasi dari 9 lapangan usaha menjadi 17 lapangan usaha. PDB menurut lapangan usaha dirinci menurut total nilai tambah dari seluruh sektor ekonomi yang mencakup lapangan usaha Pertanian, Kehutanan, dan Perikanan; Pertambangan dan Penggalian; Industri Pengolahan; Pengadaan Listrik dan Gas; Pengadaan Air, Pengelolaan Sampah, Limbah dan Daur Ulang; Konstruksi; Perdagangan Besar dan Eceran, Reparasi Mobil dan Sepeda Motor; Transportasi dan Pergudangan; Penyediaan Akomodasi dan Makan Minum; Informasi dan Komunikasi; Jasa Keuangan dan Asuransi; Real Estat; Jasa Perusahaan; Administrasi

3. *GDP by industry classification changes from 9 sectors to 17 industries. GDP by industry is classified by types of economic activities such as Agriculture, Forestry and Fishing; Mining and Quarrying; Manufacturing; Electricity and Gas; Water supply, Sewerage, Waste Management and Remediation Activities; Construction; Wholesale and Retail Trade; Repair of Motor Vehicles and Motorcycles; Transportation and Storage; Accommodation and Food Service Activities; Information and Communication; Financial and Insurance Activities; Real Estate Activities; Business Activities; Public Administration; Defence and Compulsory Social Security; Education; Human Health and Social Work Activities;*

Pemerintahan, Pertahanan dan Jaminan Sosial Wajib; Jasa Pendidikan; Jasa Kesehatan dan Kegiatan Sosial; dan Jasa lainnya.

*and Other Services Activities.*

4. PDB menurut pengeluaran mengalami perubahan klasifikasi dimana pengeluaran konsumsi Lembaga Non Profit yang Melayani Rumah Tangga (LNPR) yang sebelumnya termasuk bagian dari pengeluaran konsumsi rumah tangga menjadi komponen terpisah. Sehingga klasifikasi PDB menurut pengeluaran dirinci menjadi 7 komponen yaitu komponen pengeluaran konsumsi rumah tangga, pengeluaran konsumsi LNPR, pengeluaran konsumsi pemerintah, pembentukan modal tetap bruto, perubahan inventori, ekspor barang dan jasa, dan impor barang dan jasa.
4. *GDP by expenditure classification changes where consumption expenditure Non-profit Institutions Serving Households (NPISH) previously included as part of household consumption expenditure is taken out into separate component. So that, GDP by type of expenditures is classified into: household consumption expenditure, NPISH consumption expenditure, government consumption expenditure, gross fixed capital formation, changes in inventories, exports of goods and services, and imports of goods and services.*
5. Pengeluaran konsumsi rumah tangga mencakup berbagai pengeluaran konsumsi akhir rumah tangga atas barang dan jasa untuk memenuhi kebutuhan individu ataupun kelompok secara langsung. Pengeluaran rumah tangga di sini mencakup makanan dan minuman selain restoran; pakaian, alas kaki dan jasa perawatannya; perumahan dan perlengkapan rumah tangga; kesehatan dan pendidikan; transportasi dan komunikasi; restoran dan hotel serta lainnya.
5. *Household consumption expenditures consist of expenditures incurred by households, which are used for both individual or collective needs. Household consumptions are classified into food and beverages other than restaurants; clothing, footwear, and related maintenance services; housing and household equipment; health and education; transport and communication; restaurants and hotels; and others.*



6. Pengeluaran Pemerintah terdiri dari Pengeluaran Konsumsi Individu dan Pengeluaran Konsumsi Kolektif. Barang dan jasa individu merupakan barang dan jasa privat, dimana ciri-ciri barang privat adalah a) Scarcity, yaitu ada kelangkaan/keterbatasan dalam jumlah; b) Excludable consumption, yaitu konsumsi suatu barang dapat dibatasi hanya pada mereka yang memenuhi persyaratan tertentu (biasanya harga); c) Rivalrous competition, yaitu konsumsi oleh satu konsumen akan mengurangi atau menghilangkan kesempatan pihak lain untuk melakukan hal serupa. Contoh barang dan jasa yang dihasilkan pemerintah dan tergolong sebagai barang dan jasa individu adalah jasa pelayanan kesehatan pemerintah di rumah sakit/puskesmas dan jasa pendidikan di sekolah/universitas negeri. Sedangkan barang dan jasa kolektif ekuivalen dengan barang publik yang memiliki ciri a) Non rivalry, yaitu penggunaan satu konsumen terhadap suatu barang tidak mengurangi kesempatan konsumen lain untuk juga mengkonsumsi barang tersebut; b) Non excludable, yaitu apabila suatu barang publik tersedia, maka tidak ada yang dapat menghalangi siapapun untuk memperoleh manfaat dari barang tersebut atau dengan
6. *Government consumption expenditure consists of Individual Consumption Expenditure and Collective Consumption Expenditure. Individual goods and services are private goods and services, which the characteristics of private goods is a) Scarcity, that there is a scarcity/limited in number; b) Excludable consumption, the consumption of goods can be limited only to those who meet certain requirements (usually the price); c) Rivalrous competition, ie consumption by the consumer will reduce or eliminate the chance of another party to do so. Examples of goods and services produced by government and classified as goods and services of individuals is the government health services in hospitals/health centers and education services in schools/universities. Collective goods and services equivalent to public goods characterized by a) Non-rivalry, namely the use of a consumer for an item does not reduce the chance of another consumer to also consume goods; b) Non-excludable, i.e. when a public good available, then nothing can hinder anyone to benefit from the goods or in other words everyone has access to the goods. Examples of goods and services produced by government and classified as collective goods and services is carried military defense services and the police's security.*

kata lain setiap orang memiliki akses ke barang tersebut. Contoh barang dan jasa yang dihasilkan pemerintah dan tergolong sebagai barang dan jasa kolektif adalah jasa pertahanan yang dilakukan TNI dan keamanan yang dilakukan kepolisian.

7. Pembentukan Modal Tetap Bruto (PMTB) mencakup pengadaan, pembuatan, dan pembelian barang modal. Barang modal dimaksud adalah barang-barang yang digunakan untuk proses produksi, tahan lama atau yang mempunyai umur pemakaian lebih dari satu tahun seperti bangunan, mesin-mesin dan alat angkutan. Termasuk pula di sini perbaikan besar (berat) yang sifatnya memperpanjang umur atau mengubah bentuk atau kapasitas barang modal tersebut. Pengeluaran barang modal untuk keperluan militer juga dicakup sebagai PMTB. Klasifikasi komponen PMTB dibagi menjadi 6 sub komponen yaitu Konstruksi; Mesin dan Peralatan; Kendaraan; Peralatan Lainnya; Cultivated Biological Resources (CBR) dan Produk Kekayaan Intelektual.
7. *Gross Fixed Capital Formation (GFCF) includes procurement, manufacture, and the purchase of capital goods. Capital goods are goods which are used for the production process, durable or have a service life of more than one year such as buildings, machinery, and transportation equipment. Including here: huge improvement that are to extend the life or changing the shape or the capacity of the capital goods. Capital expenditures for military purposes are also covered as GFCF. GFCF component are classified into six sub-components: Construction; Machinery and Equipment; vehicle; Other equipment; Cultivated Biological Resources (CBR) and Intellectual Property Product.*
8. Ekspor barang dan jasa merupakan transaksi perdagangan barang dan jasa dari penduduk (residen) ke bukan penduduk (nonresiden). Impor barang dan jasa adalah transaksi perdagangan dari
8. *Exports of goods and services consist of transactions of goods and services from residents to non-residents. Imports of goods and services consist of transaction of goods and services from non-*

bukan penduduk ke penduduk. Ekspor atau impor barang terjadi pada saat terjadi perubahan hak kepemilikan barang antara penduduk dengan bukan penduduk (dengan atau tanpa perpindahan fisik barang tersebut). Pada PDB dengan tahun dasar 2010, ekspor dan impor barang dirinci menjadi nonmigas dan migas.

*residents to residents. Exports and imports of goods occur when there are changes in ownership of goods between residents and non-residents (with or without physical movements of goods across frontiers). On the GDP at 2010 basic year, exports and imports of goods specified into non oil and gas and oil and gas.*

9. Produk Domestik Bruto maupun agregat turunannya disajikan dalam 2 (dua) versi penilaian, yaitu atas dasar "harga berlaku" dan atas dasar "harga konstan". Disebut sebagai harga berlaku karena seluruh agregat dinilai dengan menggunakan harga pada tahun berjalan, sedangkan harga konstan penilaiannya didasarkan kepada harga satu tahun dasar tertentu, dalam publikasi ini digunakan harga tahun 2010.

9. *GDP and its aggregations are presented in two forms: at current market prices and at constant base year market prices. In presenting current market prices, all aggregates are valued at current market prices, while base year constant market prices are shown by valuing all aggregates at fixed base year prices. Year of 2010 is used as the base year in this publication.*

10. Laju pertumbuhan Produk Domestik Bruto diperoleh dari perhitungan PDB atas dasar harga konstan. Diperoleh dengan cara mengurangi nilai PDB pada tahun ke-n terhadap nilai pada tahun ke n-1 (tahun sebelumnya), dibagi dengan nilai pada tahun ke n-1, dikalikan dengan 100 persen. Laju pertumbuhan menunjukkan perkembangan agregat pendapatan dari satu waktu tertentu terhadap waktu sebelumnya.

10. *Growth rate of Gross Domestic Product is derived from GDP at constant market prices. It is obtained by subtracting the value of GDP year n with the value of GDP year n-1, divided by the value of GDP year n-1 then multiplied by 100 percent. The growth rate of GDP explains the income growth during the given period.*

**ULASAN**

Berdasarkan penghitungan PDRB atas dasar harga berlaku, Kinerja ekonomi Kota Tebing Tinggi tahun 2019 sebesar 5,92 triliun rupiah. Angka tersebut naik sekitar 6,92 persen dari tahun sebelumnya yang sebesar 5,51 triliun rupiah. Akan tetapi kinerja ini masih dipengaruhi oleh faktor inflasi.

Jika faktor inflasi dihilangkan, kinerja ekonomi riil di Kota Tebing Tinggi tahun 2019 yang diukur dengan besaran PDRB atas dasar harga konstan 2010 mencapai 3,95 triliun rupiah. Kinerja riil tersebut lebih tinggi dari tahun 2018 yang sebesar 3,76 triliun rupiah.

Pada tahun 2019, pertumbuhan ekonomi Kota Tebing Tinggi mencapai 5,15 persen. Pertumbuhan tersebut melambat dibandingkan tahun 2018 yang tumbuh sebesar 5,17 persen. Pertumbuhan ekonomi yang paling cepat terjadi di sektor Perdagangan Besar dan Eceran; Reparasi Mobil dan Sepeda Motor yang mencapai 8,77 persen.

Kontribusi terbesar dalam pembentukan PDRB Kota Tebing Tinggi adalah perdagangan besar dan eceran serta reparasi mobil dan sepeda motor yaitu sebesar 23,72 persen, sedangkan sektor konstruksi memberikan kontribusi sebesar 14,94 persen. Sektor lain yang memberikan kontribusi cukup besar lainnya adalah

**DESCRIPTION**

*Based on enumeration Gross Regional Domestic Product based at current market prices, economic performance Tebing Tinggi Municipality in 2019 about 5.92 trillion rupiah. That number grow up about 6.92 percent from previous year which is equal to 5.51 trillion rupiah. However, this performance still be influences by inflation factor.*

*If inflation factor are eliminated, real economic performance in Tebing Tinggi Municipality in 2019 measured by Gross Regional Domestic Product based at constant 2010 market prices up to 3.95 trillion rupiah. That real performance higher from previous year which only 3.76 trillion rupiahs.*

*In year 2019, economics growth in Tebing Tinggi Municipality up to 5.15 percent. That growth increase from 2018 which capable growth equal to 5.17 percent. The fastest economics growth comes from Wholesale and Retail Trade; Car and Motorcycle Repairation up to 8.77 percent.*

*The biggest contribution in forming of PDRB Tebing Tinggi Municipality are Wholesale And Retail Trade also Car and Motorcycle Repairation sector, which give contribution about 23.72 percent, while construction sector give contribution about 14.94 percent. Other sector giving enough contribution is manufacturing sector, which is about 12.26 percent.*

sektor industri pengolahan yakni sebesar 12,26 persen.

Secara umum, situasi perekonomian Kota Tebing Tinggi pada tahun 2019 sedikit lebih lambat dibandingkan dengan tahun sebelumnya.

*Generally, economics situation in Tebing Tinggi Municipality this year slowing down than previous year.*

<https://tebingtinggikota.bps.go.id>

**Gambar** 12.1  
**Figures**

**Laju Pertumbuhan Produk Domestik Regional Bruto Atas Dasar Harga Konstan 2010 Menurut Lapangan Usaha di Kota Tebing Tinggi (persen), 2015–2019**  
**Growth Rate of Gross Regional Domestic Product at 2010 Constant Market Prices by Industry in Tebing Tinggi Municipality (percent), 2015–2019**



Sumber/Source : BPS, berbagai sensus, survei dan sumber lain/BPS-Statistics Indonesia, various census, survey, and other sources

**Tabel** 12.1. **Produk Domestik Regional Bruto Atas Dasar Harga Berlaku Menurut Lapangan Usaha di Kota Tebing Tinggi (miliar rupiah), 2015–2019**  
**Gross Regional Domestic Product at Current Market Prices by Industry in Tebing Tinggi Municipality (billion rupiahs), 2015–2019**

	Lapangan Usaha/Industry	2015	2016	2017	2018	2019
	(1)	(2)	(3)	(4)	(5)	(6)
A	Pertanian, Kehutanan, dan Perikanan/ <i>Agriculture, Forestry, and Fishing</i>	57,94	62,09	65,29	70,58	74,27
B	Pertambangan dan Penggalian/ <i>Mining and Quarrying</i>	6,97	7,40	7,57	7,84	8,10
C	Industri Pengolahan/ <i>Manufacturing</i>	578,08	619,87	681,51	706,29	726,29
D	Pengadaan Listrik dan Gas/ <i>Electricity and Gas</i>	5,97	6,33	7,16	7,72	8,30
E	Pengadaan Air; Pengelolaan Sampah, Limbah, dan Daur Ulang/ <i>Water Supply; Sewerage, Waste Management, and Remediation Activities</i>	9,56	11,12	12,82	13,30	13,77
F	Konstruksi/ <i>Construction</i>	608,92	670,90	740,05	813,57	885,21
G	Perdagangan Besar dan Eceran; Reparasi Mobil dan Sepeda Motor/ <i>Wholesale and Retail Trade; Repair of Motor Vehicles and Motorcycles</i>	887,59	1 017,09	1 126,28	1 253,05	1 404,95
H	Transportasi dan Pergudangan/ <i>Transportation and Storage</i>	338,63	378,68	413,33	439,91	470,83
I	Penyediaan Akomodasi dan Makan Minum/ <i>Accommodation and Food Service Activities</i>	183,10	196,47	212,39	227,83	245,26
J	Informasi dan Komunikasi/ <i>Information and Communication</i>	82,50	88,79	96,81	104,01	113,32

Lanjutan Tabel/*Continued Table* 12.1

	<b>Lapangan Usaha/Industry</b>	<b>2015</b>	<b>2016</b>	<b>2017</b>	<b>2018</b>	<b>2019</b>
	(1)	(2)	(3)	(4)	(5)	(6)
K	Jasa Keuangan dan Asuransi/ <i>Financial and Insurance Activities</i>	249,17	262,85	272,24	285,76	293,24
L	Real Estat/ <i>Real Estate Activities</i>	356,44	395,35	426,01	459,40	491,46
M,N	Jasa Perusahaan/ <i>Business Activities</i>	21,08	23,09	24,62	25,35	26,57
O	Administrasi Pemerintahan, Pertahanan, dan Jaminan Sosial Wajib/ <i>Public Administration and Defence; Compulsory Social Security</i>	526,77	579,10	611,35	639,86	671,40
P	Jasa Pendidikan/ <i>Education</i>	285,63	308,30	320,69	343,91	369,61
Q	Jasa Kesehatan dan Kegiatan Sosial/ <i>Human Health and Social Work Activities</i>	46,41	51,73	56,49	63,22	68,66
R,S,T,U	Jasa Lainnya/ <i>Other Services Activities</i>	43,10	46,33	48,39	50,91	52,97
	<b>Produk Domestik Regional Bruto/<i>Gross Regional Domestic Product</i></b>	<b>4 287,86</b>	<b>4 725,48</b>	<b>5 123,02</b>	<b>5 512,52</b>	<b>5 924,20</b>

Catatan/Note: ...

Sumber/Source: BPS, berbagai sensus, survei dan sumber lain/*BPS-Statistics Indonesia, various census, survey, and other sources*



**Tabel**  
**Table** 12.2

**Produk Domestik Regional Bruto Atas Dasar Harga Konstan 2010 Menurut Lapangan Usaha di Kota Tebing Tinggi (miliar rupiah), 2015–2019**  
**Gross Regional Domestic Product at 2010 Constant Market Prices by Industry in Tebing Tinggi Municipality (billion rupiahs), 2015–2019**

	Lapangan Usaha/ <i>Industry</i>	2015	2016	2017	2018	2019
	(1)	(2)	(3)	(4)	(5)	(6)
A	Pertanian, Kehutanan, dan Perikanan/ <i>Agriculture, Forestry, and Fishing</i>	47,18	49,33	51,59	53,70	55,52
B	Pertambangan dan Penggalian/ <i>Mining and Quarrying</i>	5,53	5,77	6,06	6,27	6,41
C	Industri Pengolahan/ <i>Manufacturing</i>	449,31	462,78	475,04	484,84	493,54
D	Pengadaan Listrik dan Gas/ <i>Electricity and Gas</i>	6,40	6,62	6,91	7,11	7,50
E	Pengadaan Air; Pengelolaan Sampah, Limbah, dan Daur Ulang/ <i>Water Supply; Sewerage, Waste Management, and Remediation Activities</i>	7,74	8,23	8,80	9,07	9,38
F	Konstruksi/ <i>Construction</i>	469,61	500,69	535,08	564,07	596,72
G	Perdagangan Besar dan Eceran; Reparasi Mobil dan Sepeda Motor/ <i>Wholesale and Retail Trade; Repair of Motor Vehicles and Motorcycles</i>	672,29	728,57	789,81	858,97	934,32
H	Transportasi dan Pergudangan/ <i>Transportation and Storage</i>	258,12	271,65	290,85	305,25	320,37
I	Penyediaan Akomodasi dan Makan Minum/ <i>Accommodation and Food Service Activities</i>	144,23	151,46	159,45	169,40	180,49
J	Informasi dan Komunikasi/ <i>Information and Communication</i>	82,54	87,31	92,60	98,16	104,04

Lanjutan Tabel/*Continued Table 12.2*

	<b>Lapangan Usaha/Industry</b>	<b>2015</b>	<b>2016</b>	<b>2017</b>	<b>2018</b>	<b>2019</b>
	(1)	(2)	(3)	(4)	(5)	(6)
K	Jasa Keuangan dan Asuransi/ <i>Financial and Insurance Activities</i>	171,87	176,08	175,97	179,44	182,40
L	Real Estat/ <i>Real Estate Activities</i>	270,08	283,13	297,08	307,57	316,51
M,N	Jasa Perusahaan/ <i>Business Activities</i>	15,42	15,88	16,20	16,45	16,84
O	Administrasi Pemerintahan, Pertahanan, dan Jaminan Sosial Wajib/ <i>Public Administration and Defence; Compulsory Social Security</i>	359,28	365,82	369,94	384,77	399,44
P	Jasa Pendidikan/ <i>Education</i>	203,58	211,32	219,53	230,48	241,99
Q	Jasa Kesehatan dan Kegiatan Sosial/ <i>Human Health and Social Work Activities</i>	37,06	39,91	43,08	46,25	48,65
R,S,T,U	Jasa Lainnya/ <i>Other Services Activities</i>	35,07	36,19	37,49	38,69	39,93
	<b>Produk Domestik Regional Bruto/<i>Gross Regional Domestic Product</i></b>	<b>3 235,30</b>	<b>3 400,75</b>	<b>3 575,51</b>	<b>3 760,50</b>	<b>3 954,03</b>

Catatan/Note: ...

Sumber/Source: BPS, berbagai sensus, survei dan sumber lain/*BPS-Statistics Indonesia, various census, survey, and other sources*

**Tabel**  
**Table** 12.3

**Distribusi Persentase Produk Domestik Regional Bruto Atas Dasar Harga Berlaku Menurut Lapangan Usaha di Kota Tebing Tinggi, 2015–2019**  
**Percentage Distribution of Gross Regional Domestic Product at Current Market Prices by Industry in Tebing Tinggi Municipality, 2015–2019**

	Lapangan Usaha/ <i>Industry</i>	2015	2016	2017	2018	2019
	(1)	(2)	(3)	(4)	(5)	(6)
A	Pertanian, Kehutanan, dan Perikanan/ <i>Agriculture, Forestry, and Fishing</i>	1,35	1,31	1,27	1,28	1,25
B	Pertambangan dan Penggalian/ <i>Mining and Quarrying</i>	0,16	0,16	0,15	0,14	0,14
C	Industri Pengolahan/ <i>Manufacturing</i>	13,48	13,12	13,3	12,81	12,26
D	Pengadaan Listrik dan Gas/ <i>Electricity and Gas</i>	0,14	0,13	0,14	0,14	0,14
E	Pengadaan Air; Pengelolaan Sampah, Limbah, dan Daur Ulang/ <i>Water Supply; Sewerage, Waste Management, and Remediation Activities</i>	0,22	0,24	0,25	0,24	0,23
F	Konstruksi/ <i>Construction</i>	14,2	14,2	14,45	14,76	14,94
G	Perdagangan Besar dan Eceran; Reparasi Mobil dan Sepeda Motor/ <i>Wholesale and Retail Trade; Repair of Motor Vehicles and Motorcycles</i>	20,7	21,52	21,98	22,73	23,72
H	Transportasi dan Pergudangan/ <i>Transportation and Storage</i>	7,9	8,01	8,07	7,98	7,95
I	Penyediaan Akomodasi dan Makan Minum/ <i>Accommodation and Food Service Activities</i>	4,27	4,16	4,15	4,13	4,14
J	Informasi dan Komunikasi/ <i>Information and Communication</i>	1,92	1,88	1,89	1,89	1,91
K	Jasa Keuangan dan Asuransi/ <i>Financial and Insurance Activities</i>	5,81	5,56	5,31	5,18	4,95

Lanjutan Tabel/*Continued Table* 12.3

Lapangan Usaha/ <i>Industry</i>		2015	2016	2017	2018	2019
(1)		(2)	(3)	(4)	(5)	(6)
L	Real Estat/ <i>Real Estate Activities</i>	8,31	8,37	8,32	8,33	8,30
M,N	Jasa Perusahaan/ <i>Business Activities</i>	0,49	0,49	0,48	0,46	0,45
O	Administrasi Pemerintahan, Pertahanan, dan Jaminan Sosial Wajib/ <i>Public Administration and Defence; Compulsory Social Security</i>	12,29	12,25	11,93	11,61	11,33
P	Jasa Pendidikan/ <i>Education</i>	6,66	6,52	6,26	6,24	6,24
Q	Jasa Kesehatan dan Kegiatan Sosial/ <i>Human Health and Social Work Activities</i>	1,08	1,09	1,10	1,15	1,16
R,S,T,U	Jasa Lainnya/ <i>Other Services Activities</i>	1,01	0,98	0,94	0,92	0,89
<b>Produk Domestik Regional Bruto/<i>Gross Regional Domestic Product</i></b>		<b>100,00</b>	<b>100,00</b>	<b>100,00</b>	<b>100,00</b>	<b>100,00</b>

Catatan/*Note*: ...Sumber/*Source*: BPS, berbagai sensus, survei dan sumber lain/*BPS-Statistics Indonesia, various census, survey, and other sources*

**Tabel**  
**Table** 12.4

**Laju Pertumbuhan Produk Domestik Regional Bruto Atas Dasar Harga Konstan 2010 Menurut Lapangan Usaha di Kota Tebing Tinggi (persen), 2016–2019**  
**Growth Rate of Gross Regional Domestic Product at 2010 Constant Market Prices by Industry in Tebing Tinggi Municipality (percent), 2016–2019**

	<b>Lapangan Usaha/Industry</b>	<b>2016</b>	<b>2017</b>	<b>2018</b>	<b>2019</b>
	(1)	(2)	(3)	(4)	(5)
A	Pertanian, Kehutanan, dan Perikanan/ <i>Agriculture, Forestry, and Fishing</i>	4,59	4,58	4,09	3,38
B	Pertambangan dan Penggalian/ <i>Mining and Quarrying</i>	4,40	5,07	3,40	2,24
C	Industri Pengolahan/ <i>Manufacturing</i>	3,00	2,65	2,06	1,79
D	Pengadaan Listrik dan Gas/ <i>Electricity and Gas</i>	3,40	4,35	2,95	5,40
E	Pengadaan Air; Pengelolaan Sampah, Limbah, dan Daur Ulang/ <i>Water Supply; Sewerage, Waste Management, and Remediation Activities</i>	6,41	6,94	3,08	3,36
F	Konstruksi/ <i>Construction</i>	6,62	6,87	5,42	5,79
G	Perdagangan Besar dan Eceran; Reparasi Mobil dan Sepeda Motor/ <i>Wholesale and Retail Trade; Repair of Motor Vehicles and Motorcycles</i>	8,37	8,40	8,76	8,77
H	Transportasi dan Pergudangan/ <i>Transportation and Storage</i>	5,24	7,07	4,95	4,95
I	Penyediaan Akomodasi dan Makan Minum/ <i>Accommodation and Food Service Activities</i>	5,02	5,27	6,24	6,55
J	Informasi dan Komunikasi/ <i>Information and Communication</i>	5,78	6,07	6,00	6,00
K	Jasa Keuangan dan Asuransi/ <i>Financial and Insurance Activities</i>	2,45	-0,06	1,98	1,64
L	Real Estat/ <i>Real Estate Activities</i>	4,83	4,93	3,53	2,91
M,N	Jasa Perusahaan/ <i>Business Activities</i>	2,96	2,03	1,54	2,34

Lanjutan Tabel/*Continued Table* 12.4

<b>Lapangan Usaha/Industry</b>		<b>2016</b>	<b>2017</b>	<b>2018</b>	<b>2019</b>
	(1)	(2)	(3)	(4)	(5)
O	Administrasi Pemerintahan, Pertahanan, dan Jaminan Sosial Wajib/ <i>Public Administration and Defence; Compulsory Social Security</i>	1,82	1,13	4,01	3,81
P	Jasa Pendidikan/ <i>Education</i>	3,8	3,89	4,99	4,99
Q	Jasa Kesehatan dan Kegiatan Sosial/ <i>Human Health and Social Work Activities</i>	7,69	7,94	7,35	5,19
R,S,T,U	Jasa Lainnya/ <i>Other Services Activities</i>	3,18	3,6	3,21	3,21
<b>Produk Domestik Regional Bruto/<i>Gross Regional Domestic Product</i></b>		<b>5,11</b>	<b>5,14</b>	<b>5,17</b>	<b>5,15</b>

Catatan/Note: ...

Sumber/Source: BPS, berbagai sensus, survei dan sumber lain/*BPS-Statistics Indonesia, various census, survey, and other sources*

**Tabel**  
**Table** 12.5

**Indeks Implisit Produk Domestik Regional Bruto Kota Tebing Tinggi menurut Lapangan Usaha (Juta Rupiah), 2015-2019**  
**Implicit Index of Gross Regional Domestic Product of Tebing Tinggi Municipality by Industrial Origin (Milion Rupiahs), 2015-2019**

	<b>Lapangan Usaha/Industry</b>	<b>2016</b>	<b>2017</b>	<b>2018</b>	<b>2019</b>
	(1)	(2)	(3)	(4)	(5)
A	Pertanian, Kehutanan, dan Perikanan/ <i>Agriculture, Forestry, and Fishing</i>	2,48	0,53	3,84	1,79
B	Pertambangan dan Penggalian/ <i>Mining and Quarrying</i>	1,73	-2,70	0,22	1,01
C	Industri Pengolahan/ <i>Manufacturing</i>	4,11	7,11	1,54	1,02
D	Pengadaan Listrik dan Gas/ <i>Electricity and Gas</i>	2,49	8,48	4,69	1,98
E	Pengadaan Air; Pengelolaan Sampah, Limbah, dan Daur Ulang/ <i>Water Supply; Sewerage, Waste Management, and Remediation Activities</i>	9,30	7,78	0,68	0,13
F	Konstruksi/ <i>Construction</i>	3,34	3,22	4,29	2,85
G	Perdagangan Besar dan Eceran; Reparasi Mobil dan Sepeda Motor/ <i>Wholesale and Retail Trade; Repair of Motor Vehicles and Motorcycles</i>	5,74	2,15	2,30	3,08
H	Transportasi dan Pergudangan/ <i>Transportation and Storage</i>	6,26	1,95	1,41	1,98
I	Penyediaan Akomodasi dan Makan Minum/ <i>Accommodation and Food Service Activities</i>	2,17	2,69	0,97	1,03
J	Informasi dan Komunikasi/ <i>Information and Communication</i>	1,74	2,79	1,36	2,79
K	Jasa Keuangan dan Asuransi/ <i>Financial and Insurance Activities</i>	2,97	3,64	2,93	0,96
L	Real Estat/ <i>Real Estate Activities</i>	5,80	2,70	4,16	3,96
M,N	Jasa Perusahaan/ <i>Business Activities</i>	6,37	4,53	1,39	2,43

Lanjutan Tabel/*Continued Table* 12.5

<b>Lapangan Usaha/Industry</b>		<b>2016</b>	<b>2017</b>	<b>2018</b>	<b>2019</b>
(1)		(2)	(3)	(4)	(5)
O	Administrasi Pemerintahan, Pertahanan, dan Jaminan Sosial Wajib/ <i>Public Administration and Defence; Compulsory Social Security</i>	7,97	4,04	0,63	1,08
P	Jasa Pendidikan/ <i>Education</i>	3,99	0,13	2,14	2,37
Q	Jasa Kesehatan dan Kegiatan Sosial/ <i>Human Health and Social Work Activities</i>	3,51	1,16	4,26	3,24
R,S,T,U	Jasa Lainnya/ <i>Other Services Activities</i>	4,19	0,81	1,94	0,81
<b>Produk Domestik Regional Bruto/Gross Regional Domestic Product</b>		<b>4,84</b>	<b>3,11</b>	<b>2,31</b>	<b>2,21</b>

Catatan/Note: ...

Sumber/Source: BPS, berbagai sensus, survei dan sumber lain/*BPS-Statistics Indonesia, various census, survey, and other sources*



**Tabel**  
**Table** 12.6

**Produk Domestik Regional Bruto Atas Dasar Harga  
Berlaku Menurut Jenis Pengeluaran di Kota Tebing Tinggi  
(juta rupiah), 2015–2019**  
**Gross Regional Domestic Product at Current Market Prices  
by Type of Expenditure in Tebing Tinggi Municipality  
(million rupiahs), 2015–2019**

<b>Jenis Pengeluaran</b> <b>Type of Expenditure</b>	<b>2015</b>	<b>2016</b>	<b>2017</b>	<b>2018</b>	<b>2019</b>
(1)	(2)	(3)	(4)	(5)	(6)
Pengeluaran Konsumsi Rumah Tangga <i>Household Consumption Expenditure</i>	3 085 823,85	3 405 721,63	3 623 618,12	4 027 799,87	4 359 984,36
Pengeluaran Konsumsi LNPRT <i>NPISH Consumption Expenditure</i>	16 757,01	17 120,01	17 816,92	25 546,54	28 183,79
Pengeluaran Konsumsi Pemerintah <i>Government Consumption Expenditure</i>	852 050,55	907 751,40	1 015 952,64	1 095 195,32	1 115 194,88
Pembentukan Modal Tetap Bruto <i>Gross Fixed Capital Formation</i>	1 368 828,50	1 488 052,75	1 804 577,59	1 990 103,23	2 184 191,21
Perubahan Inventori <i>Changes in Inventories</i>	41 829,99	41 730,99	45 429,89	48 850,95	51 420,14
<i>Net Ekspor Barang dan Jasa/ Net Export of Goods and Services</i>	(1 077 425,78)	(1 134 898,27)	(1 384 379,30)	(1 674 978,70)	(1 814 775,03)
<b>Produk Domestik Regional Bruto/Gross Regional Domestic Product</b>	<b>4 287 864,13</b>	<b>4 725 478,51</b>	<b>5 123 015,86</b>	<b>5 512 517,21</b>	<b>5 924 199,35</b>

Catatan/Note: ...

Sumber/Source: BPS, berbagai sensus, survei dan sumber lain/BPS-Statistics Indonesia, various census, survey, and other sources

**Tabel**  
**Table** 12.7

**Produk Domestik Regional Bruto Atas Dasar Harga Konstan 2010 Menurut Jenis Pengeluaran di Kota Tebing Tinggi (juta rupiah), 2015–2019**  
**Gross Regional Domestic Product at 2010 Constant Market Prices by Type of Expenditure in Tebing Tinggi Municipality (million rupiahs), 2015–2019**

Jenis Pengeluaran Type of Expenditure	2015	2016	2017	2018	2019
(1)	(2)	(3)	(4)	(5)	(6)
Pengeluaran Konsumsi Rumah Tangga <i>Household Consumption Expenditure</i>	2 169 593,16	2 310 499,08	2 386 760,53	2 485 913,74	2 616 630,23
Pengeluaran Konsumsi LNPRT <i>NPISH Consumption Expenditure</i>	14 703,25	14 963,25	15 257,18	16 048,16	17 579,57
Pengeluaran Konsumsi Pemerintah <i>Government Consumption Expenditure</i>	545 312,95	564 127,69	585 942,43	624 135,80	625 956,60
Pembentukan Modal Tetap Bruto <i>Gross Fixed Capital Formation</i>	844 754,27	882 954,96	959 646,15	1 042 439,95	1 138 603,19
Perubahan Inventori <i>Changes in Inventories</i>	47 294,75	39 548,09	39 501,43	40 412,39	41 748,91
Net Ekspor Barang dan Jasa/ <i>Net Export of Goods and Services</i>	(386 358,48)	(411 343,89)	(411 602,50)	(448 445,52)	(486 492,87)
<b>Produk Domestik Regional Bruto/ Gross Regional Domestic Product</b>	<b>3 235 299,89</b>	<b>3 400 749,17</b>	<b>3 575 505,22</b>	<b>3 760 504,52</b>	<b>3 954 025,63</b>

Catatan/Note: ...

Sumber/Source: BPS, berbagai sensus, survei dan sumber lain/BPS-Statistics Indonesia, various census, survey, and other sources



**BAB**  
Chapter

**13**

# PERBANDINGAN ANTAR KABUPATEN/KOTA

REGENCY/MUNICIPAL COMPARISON



**IPM  
INDEKS  
PEMBANGUNAN  
MANUSIA  
TEBING TINGGI  
75,08**



Angka Harapan Hidup  
**70,76**



Harapan Lama Sekolah  
**12,71**



Rata-rata Lama Sekolah  
**10,28**



Pengeluaran per Kapita  
**12.895 (000)**



**PERINGKAT 5 IPM TERBESAR  
DI PROVINSI SUMATERA UTARA**

**2019**



**PENJELASAN TEKNIS****TECHNICAL NOTES**

1. Indeks Pembangunan Manusia (IPM) menjelaskan bagaimana penduduk dapat mengakses hasil pembangunan dalam memperoleh pendapatan, kesehatan, pendidikan dan sebagainya. IPM diperkenalkan oleh UNDP pada tahun 1990 dan dipublikasikan secara berkala dalam laporan tahunan Human Development Report (HDR). IPM dibentuk oleh 3 (tiga) dimensi dasar: Umur panjang dan hidup sehat; pengetahuan; dan standar hidup layak.
  2. Indeks Harga Konsumen (IHK) merupakan salah satu indikator ekonomi penting yang dapat memberikan informasi mengenai perkembangan harga sejumlah barang dan jasa yang dibayar oleh konsumen khususnya di daerah perkotaan. Selain digunakan untuk melihat perkembangan harga (inflasi/deflasi), IHK juga sering digunakan sebagai proxi Indeks Biaya Hidup (IBH) atau sebagai indikator untuk mengukur besarnya perubahan biaya hidup.
  3. Produk Domestik Bruto pada tingkat nasional serta Produk Domestik Regional Bruto (PDRB) pada tingkat regional (provinsi) menggambarkan kemampuan suatu wilayah untuk menciptakan nilai tambah pada suatu waktu
1. *The Human Development Index (HDI) explains how people can access development results in obtaining income, health, education and so forth. HDI was introduced by United Nations Development Programme (UNDP) in 1990 and published periodically in the annual report of the Human Development Report. HDI was formed by three basic dimensions: a long and healthy life; knowledge; and a decent standard of living.*
  2. *The Consumer Price Index (CPI) is one of the important economic indicators that can provide information on the development of prices of goods and services paid by consumers, especially in urban areas. Besides being used to see the development of (inflation / deflation), the CPI is also often used as a proxy and the Cost of Living Index (IBH) or as an indicator to measure the magnitude of changes in the cost of living.*
  3. *The basic measure of the value added arising from economic activity is known as Gross Domestic Product at the national level and Gross Regional Domestic Product (GRDP) at the regional level (provinces/regencies/*

tertentu. Untuk menyusun PDB maupun PDRB digunakan 2 pendekatan, yaitu lapangan usaha dan pengeluaran. Keduanya menyajikan komposisi data nilai tambah dirinci menurut sumber kegiatan ekonomi (lapangan usaha) dan menurut komponen penggunaannya. PDB maupun PDRB dari sisi lapangan usaha merupakan penjumlahan seluruh komponen nilai tambah bruto yang mampu diciptakan oleh sektor-sektor ekonomi atas berbagai aktivitas produksinya. Sedangkan dari sisi pengeluaran menjelaskan tentang penggunaan dari nilai tambah tersebut.

*municipalities). To compile these statistics, two approaches have been used, i.e. "production approach" and "expenditure approach". The first approach is to measure value added produced by various kinds of economic activities, while the second approach is to measure final uses of the country's output. In other words, GDP/GRDP is the sum of total value added produced by all economic industries (activities) and the way of using it.*

**ULASAN**

Penduduk Provinsi Sumatera Utara pada tahun 2019 diperkirakan berjumlah 14,56 juta jiwa, sementara penduduk Kota Tebing Tinggi sebesar 164.402 jiwa atau 1,13 persen dari total penduduk Sumatera Utara. Jumlah penduduk terbesar di Sumatera Utara terdapat di Kota Medan yaitu sebesar 2,27 juta jiwa atau 15,70 persen dari total penduduk Sumatera Utara. Sedangkan jumlah penduduk terkecil terdapat di Kab. Pakpak Bharat yaitu 48.935 jiwa atau 0,33 persen dari penduduk Sumatera Utara.

Hasil sementara perhitungan PDRB Sumatera Utara atas dasar harga berlaku pada tahun 2019 mencapai 807,21 triliun rupiah, dan PDRB Kota Tebing Tinggi mencapai 5,92 triliun rupiah atau sekitar 0,73 persen dari PDRB Sumatera Utara.

Disamping itu, atas dasar harga konstan 2010, PDRB Sumatera Utara pada tahun 2019 mencapai 546,17 triliun dengan pertumbuhan ekonomi mencapai 5,22 persen.

Pada tahun 2019, dari 33 kabupaten/kota yang ada di Provinsi Sumatera Utara, Medan merupakan kota yang mempunyai nilai PDRB terbesar. Nilai PDRB Kota Medan atas dasar harga berlaku pada tahun 2018 adalah sebesar 241,48 triliun atau 29,91 persen dari PDRB Sumatera Utara.

**DESCRIPTION**

*Population of Sumatera Utara Province at 2019 was estimated as 14.56 million people, while population of Tebing Tinggi Municipality was estimated as 164,402 people or about 1.13 percent from population of Sumatera Utara. The most population in Sumatera Utara was Medan about 2.27 million people or 15.70 percent from population of Sumatera Utara. When, the lowest population was Pakpak Bharat about 48,935 people or 0.33 percent from population of Sumatera Utara.*

*Result of the GDRP calculation of Sumatera Utara on current prices in 2019 reached 807.21 trillion rupiahs, and GDRP of Padangsidimpuan reached 5.92 trillion rupiahs or 0.73 percent of Sumatera Utara's*

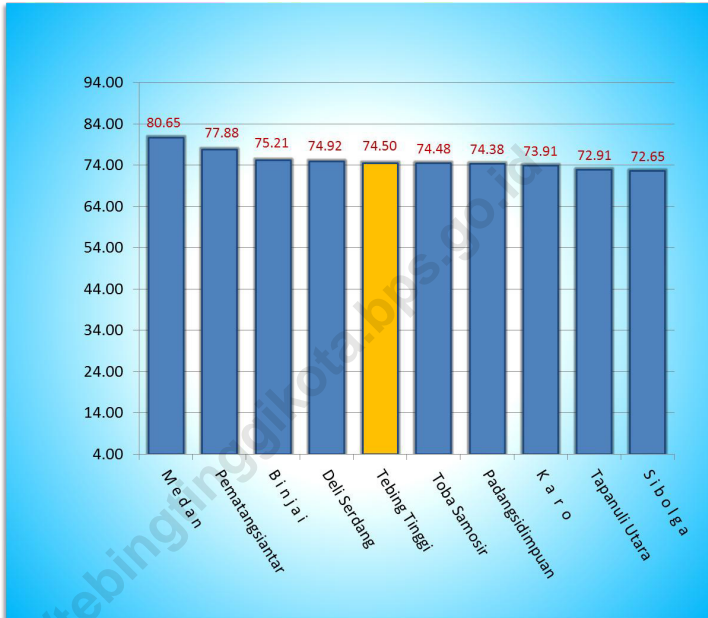
*GDRP. Beside that, at 2010 constant prices, GDRP of Sumatera Utara in 2019 have reached 546.17 trillion with the economy growth about 5.22 percent.*

*And in 2018 from 33 of regency/ Municipality in Sumatera Utara Province, Medan have the largest GDRP. GDRP of Medan at current prices in 2018 have reached 241.48 trillion or about 29.91 percent from total GDP of Sumatera Utara.*



**Gambar** 13.1  
**Figures**

**10 Kabupaten/Kota dengan IPM Tertinggi di Provinsi Sumatera Utara, 2019**  
**Ten Highest of Regency/Municipality by HDI in Sumatera Utara Province, 2019**



Sumber/Source : BPS Provinsi Sumatera Utara/BPS-Statistics of Sumatera Utara Province

**Tabel**  
**Table** 13.1

**Jumlah Penduduk Menurut Kabupaten/Kota di Provinsi Sumatera Utara (ribu), 2015–2019**  
**Population by Regency/Municipality in Sumatera Utara Province (thousand), 2015–2019**

Kabupaten/Kota Regency/Municipality	2015	2016	2017	2018	2019
(1)	(2)	(3)	(4)	(5)	(6)
Nias	136 115	141 403	142 110	142 840	143 319
Mandailing Natal	430 894	435 303	439 505	443 490	447 287
Tapanuli Selatan	275 098	276 889	278 587	280 283	281 931
Tapanuli Tengah	350 017	356 918	363 705	370 171	376 667
Tapanuli Utara	293 399	295 613	297 806	299 881	301 789
Toba	179 704	180 694	181 790	182 673	183 712
Labuhanbatu	462 191	470 511	478 593	486 480	494 178
Asahan	706 283	712 684	718 718	724 379	729 795
Simalungun	849 405	854 489	859 228	863 693	867 922
Dairi	279 090	280 610	281 876	283 203	284 304
Karo	389 591	396 598	403 207	409 675	415 878
Deli Serdang	2 029 308	2 072 521	2 114 627	2 155 625	2 195 709
Langkat	1 013 385	1 021 208	1 028 309	1 035 411	1 041 715
Nias Selatan	308 281	311 319	314 395	317 207	319 902
Humbang Hasundutan	182 991	184 915	186,694	188 480	190 186
Pakpak Bharat	45 516	46 392	47 183	48 119	48 935
Samosir	123 789	124 496	125 099	125 816	126 188
Serdang Bedagai	608 691	610 906	612 924	614 618	616 396
Batu Bara	400 803	404 988	409 091	412 992	416 493
Padang Lawas Utara	252 589	257 807	262 895	267 771	272 713
Padang Lawas	258 003	263 784	269 799	275 515	281 239
Labuhanbatu Selatan	313 884	320 381	326 825	332 922	338 982
Labuhanbatu Utara	351 097	354 485	357 691	360 926	363 816
Nias Utara	133 897	135 013	136 090	137 002	137 967
Nias Barat	84 917	80 785	81 279	81 663	82 154
Sibolga	86 519	86 789	87 090	87 317	87 626
Tanjungbalai	167 012	169 084	171 187	173 302	175 223
Pematangsiantar	247 411	249 505	251 513	253 500	255 317
Tebing Tinggi	156 815	158 902	160 686	162 581	164 402
Medan	2 210 624	2 229 408	2 247 425	2 264 145	2 279 894
Binjai	264 687	267 901	270 926	273 892	276 597
Padangsidempuan	209 796	212 917	216 013	218 892	221 827
Gunungsitoli	135 995	137 693	139 281	140 927	142 426
<b>Sumatera Utara</b>	<b>13 937 797</b>	<b>14 102 911</b>	<b>14 262 147</b>	<b>14 415 391</b>	<b>14 562 549</b>

Catatan/Note: ...

Sumber/Source: Proyeksi Penduduk Indonesia 2015–2045/BPS-Statistics Indonesia, 2010 Population Census and Indonesia Population Projection 2015–2045

**Tabel** 13.2  
**Table**

**Laju Pertumbuhan Produk Domestik Regional Bruto Atas Dasar Harga Konstan 2010 Menurut Kabupaten/Kota di Provinsi Sumatera Utara (persen), 2016–2019**  
**Rate of Growth of Gross Regional Domestic Products at Constant 2010 Prices by Regency/Municipality in Sumatera Utara Province (percent), 2016–2019**

Kabupaten/Kota Regency/Municipality	2016	2017	2018 *	2019**
(1)	(2)	(3)	(4)	(5)
Nias	5,03	5,01	4,95	5,04
Mandailing Natal	6,18	6,09	5,79	5,30
Tapanuli Selatan	5,12	5,21	5,19	5,23
Tapanuli Tengah	5,12	5,24	5,20	5,18
Tapanuli Utara	4,12	4,15	4,35	4,62
Toba	4,76	4,90	4,96	4,88
Labuhanbatu	5,06	5,00	5,06	5,07
Asahan	5,62	5,48	5,61	5,64
Simalungun	5,40	5,13	5,18	5,20
Dairi	5,07	4,93	5,01	4,82
Karo	5,17	5,21	4,55	4,60
Deli Serdang	5,32	5,10	5,15	5,18
Langkat	4,98	5,05	5,02	5,07
Nias Selatan	4,41	4,56	5,02	5,03
Humbang Hasundutan	5,00	5,02	5,04	4,94
Pakpak Bharat	5,97	5,94	5,85	5,87
Samosir	5,27	5,35	5,58	5,70
Serdang Bedagai	5,14	5,16	5,17	5,28
Batu Bara	4,44	4,11	4,38	4,35
Padang Lawas Utara	5,96	5,54	5,58	5,61
Padang Lawas	6,06	5,71	5,96	5,64
Labuhanbatu Selatan	5,19	5,09	5,27	5,35
Labuhanbatu Utara	5,21	5,11	5,20	5,15
Nias Utara	4,59	4,43	4,42	4,65
Nias Barat	4,83	4,81	4,77	4,82
Sibolga	5,15	5,27	5,25	5,20
Tanjungbalai	5,76	5,51	5,77	5,79
Pematangsiantar	4,86	4,41	4,80	4,82
Tebing Tinggi	5,11	5,14	5,17	5,15
Medan	6,27	5,81	5,92	5,93
Binjai	5,54	5,39	5,46	5,51
Padangsidempuan	5,29	5,32	5,45	5,51
Gunungsitoli	6,03	6,01	6,03	6,05
<b>Sumatera Utara</b>	<b>5,18</b>	<b>5,12</b>	<b>5,18</b>	<b>5,22</b>

Catatan/Note: \*) Angka Sementara/Preliminary Figures \*\*) Angka Sangat Sementara/Very Preliminary Figures

Sumber/Source: BPS Provinsi Sumatera Utara/BPS-Statistics of Sumatera Utara Province

**Tabel** 13.3  
**Table**

**Jumlah Penduduk Miskin Menurut Kabupaten/Kota di Provinsi Sumatera Utara (ribu), 2016–2019**  
**Number of Poor Population by Regency/Municipality in Sumatera Utara Province (thousand), 2016–2019**

Kabupaten/Kota Regency/Municipality	2016	2017	2018	2019
(1)	(3)	(4)	(5)	(6)
Nias	24,11	24,88	22,61	22,10
Mandailing Natal	47,67	48,30	42,39	40,64
Tapanuli Selatan	30,84	29,48	25,63	24,22
Tapanuli Tengah	51,77	53,05	48,53	46,99
Tapanuli Utara	33,20	33,75	29,20	28,57
Toba	18,20	18,49	15,82	15,78
Labuhanbatu	41,94	42,35	41,70	41,52
Asahan	84,35	83,67	74,14	70,53
Simalungun	92,19	91,35	80,30	76,33
Dairi	24,94	24,98	23,19	21,86
Karo	38,74	40,02	35,36	34,08
Deli Serdang	100,09	97,09	88,52	84,94
Langkat	115,79	114,41	105,46	103,08
Nias Selatan	57,75	57,95	52,70	52,51
Humang Hasundutan	18,04	18,35	16,93	16,60
Pakpak Bharat	4,95	4,95	4,66	4,52
Samosir	18,01	18,43	16,81	15,79
Serdang Bedagai	58,17	56,93	50,49	48,69
Batu Bara	49,42	50,91	51,78	50,46
Padang Lawas Utara	27,88	27,98	26,82	26,06
Padang Lawas	22,80	24,42	23,05	23,17
Labuhanbatu Selatan	36,62	37,82	33,14	30,17
Labuhanbatu Utara	38,81	40,24	36,45	34,76
Nias Utara	41,66	39,47	36,33	34,42
Nias Barat	24,16	23,33	23,00	22,08
Sibolga	11,54	11,91	10,81	10,82
Tanjungbalai	24,42	24,69	25,30	24,54
Pematangsiantar	24,88	25,35	22,01	21,99
Tebing Tinggi	18,52	19,06	16,64	16,30
Medan	206,87	204,22	186,45	183,79
Binjai	17,80	18,23	16,07	15,61
Padangsidempuan	17,65	17,76	16,79	16,06
Gunungsitoli	32,17	30,08	25,91	23,06
<b>Sumatera Utara</b>			<b>1 324,98</b>	<b>1 282,04</b>

Catatan/Note: ...

Sumber/Source: BPS-Survey Sosial Ekonomi Nasional 2016 – 2018/BPS - National Socio-Economic Survey 2016 – 2018

**Tabel**  
**Table** 13.4

**Indeks Pembangunan Manusia Menurut Kabupaten/Kota  
di Provinsi Sumatera Utara, 2015–2019**  
*Human Development Index by Regency/Municipality in  
Sumatera Utara Province, 2015–2019*

<b>Kabupaten/Kota Regency/Municipality</b>	<b>2015</b>	<b>2016</b>	<b>2017</b>	<b>2018</b>	<b>2019</b>
<b>(1)</b>	<b>(2)</b>	<b>(3)</b>	<b>(4)</b>	<b>(5)</b>	<b>(6)</b>
Nias	58,85	59,75	60,21	60,82	61,65
Mandailing Natal	63,99	64,55	65,13	65,83	66,52
Tapanuli Selatan	67,63	68,04	68,69	69,10	69,75
Tapanuli Tengah	67,06	67,27	67,96	68,27	68,86
Tapanuli Utara	71,32	71,96	72,38	72,91	73,33
Toba	73,40	73,61	73,87	74,48	74,92
Labuhanbatu	70,23	70,50	71,00	71,39	71,94
Asahan	68,40	68,71	69,10	69,49	69,92
Simalungun	71,24	71,48	71,83	72,49	72,98
Dairi	69,00	69,61	70,36	70,89	71,42
Karo	72,69	73,29	73,53	73,91	74,25
Deli Serdang	72,79	73,51	73,94	74,92	75,43
Langkat	68,53	69,13	69,82	70,27	70,76
Nias Selatan	58,74	59,14	59,85	60,75	61,59
Humbang Hasundutan	66,03	66,56	67,30	67,96	68,83
Pakpak Bharat	65,53	65,81	66,25	66,63	67,47
Samosir	68,43	68,82	69,43	69,99	70,55
Serdang Bedagai	68,01	68,77	69,16	69,69	70,21
Batu Bara	66,02	66,69	67,20	67,67	68,35
Padang Lawas Utara	67,35	68,05	68,34	68,77	69,29
Padang Lawas	65,99	66,23	66,82	67,59	68,16
Labuhanbatu Selatan	69,67	70,28	70,48	70,98	71,39
Labuhanbatu Utara	69,69	70,26	70,79	71,08	71,43
Nias Utara	59,88	60,23	60,57	61,08	61,98
Nias Barat	58,25	59,03	59,56	60,42	61,14
Sibolga	71,64	72,00	72,28	72,65	73,41
Tanjungbalai	66,74	67,09	67,41	68,00	68,51
Pematangsiantar	76,34	76,90	77,54	77,88	78,57
Tebing Tinggi	72,81	73,58	73,90	74,50	75,08
Medan	78,87	79,34	79,98	80,65	80,97
Binjai	73,81	74,11	74,65	75,21	75,89
Padangsidempuan	72,80	73,42	73,81	74,38	75,06
Gunungsitoli	66,41	66,85	67,68	68,33	69,30
<b>Sumatera Utara</b>	<b>69,51</b>	<b>70,00</b>	<b>70,57</b>	<b>71,18</b>	<b>71,74</b>

Catatan/Note: ...

Sumber/Source: BPS Provinsi Sumatera Utara/BPS-Statistics of Sumatera Utara Province

**Tabel**  
**Table** 13.5**Rumah Tangga dan Rata-rata Banyaknya Anggota Rumah Tangga Menurut Kabupaten/Kota di Provinsi Sumatera Utara, 2019**  
**Number of Households and Average Household Size by Regency/Municipality in Sumatera Utara Province, 2019**

Kabupaten/Kota <i>Regency/Municipality</i>	Rumah Tangga Household	Rata-rata Banyaknya Anggota Rumah Tangga Average Household Size
(1)	(2)	(3)
Nias	27 685	5,03
Mandailing Natal	104 582	4,27
Tapaneli Selatan	65 302	4,32
Tapaneli Tengah	80 806	4,66
Tapaneli Utara	69 657	4,33
Toba	44 883	4,08
Labuhanbatu	111 301	4,44
Asahan	170 281	4,28
Simalungun	221 234	3,92
Dairi	67 903	4,18
Karo	111 643	3,71
Deli Serdang	513 413	4,27
Langkat	255 705	4,07
Nias Selatan	66 823	4,80
Humbang Hasundutan	43 035	4,41
Pakpak Bharat	10 995	4,48
Samosir	30 331	4,15
Serdang Bedagai	150 110	4,10
Batu Bara	95 398	4,36
Padang Lawas Utara	63 405	4,30
Padang Lawas	64 843	4,33
Labuhanbatu Selatan	80 141	4,22
Labuhanbatu Utara	84 181	4,32
Nias Utara	28 352	4,87
Nias Barat	17 108	5,08
Sibolga	18 803	4,66
Tanjungbalai	37 464	4,68
Pematangsiantar	59 692	4,28
Tebing Tinggi	39 291	4,18
Medan	523 098	4,36
Binjai	63 479	4,35
Padangsidempuan	49 685	4,46
Gunungsitoli	29 192	4,89
<b>Sumatera Utara</b>	<b>3 399 821</b>	<b>4,28</b>

Catatan/Note: ...

Sumber/Source: BPS Provinsi Sumatera Utara/BPS-Statistics of Sumatera Utara Province

**Tabel**  
**Table** 13.6

**Jumlah Penduduk menurut Jenis Kelamin, Rasio Jenis Kelamin dan Kabupaten/Kota (jiwa) , 2019**  
**Number of Population by Type of Sex, Sex Ratio and Regency/Municipality (person), 2019**

Kabupaten/Kota Regency/Municipality	Laki-laki Male	Perempuan Female	Jumlah Total	Rasio Jenis Kelamin Sex Ratio
(1)	(2)	(3)	(4)	(5)
Nias	69 753	73 566	143 319	94,8
Mandailing Natal	219 663	227 624	447 287	96,5
Tapaneli Selatan	140 134	141 797	281 931	98,8
Tapaneli Tengah	189 007	187 660	376 667	100,7
Tapaneli Utara	149 205	152 584	301 789	97,8
Toba	91 237	92 475	183 712	98,7
Labuhanbatu	249 722	244 456	494 178	102,2
Asahan	366 603	363 192	729 795	100,9
Simalungun	432 425	435 497	867 922	99,3
Dairi	141 983	142 321	284 304	99,8
Karo	206 395	209 483	415 878	98,5
Deli Serdang	1 104 894	1 090 815	2 195 709	101,3
Langkat	524 481	517 294	1 041 775	101,4
Nias Selatan	158 673	161 229	319 902	98,4
Humbang Hasundutan	94 517	95 669	190 186	98,8
Pakpak Bharat	24 699	24 236	48 935	101,9
Samosir	62 731	63 457	126 188	98,9
Serdang Bedagai	309 382	307 014	616 396	100,8
Batu Bara	209 639	206 854	416 493	101,3
Padang Lawas Utara	137 001	135 712	272 713	100,9
Padang Lawas	140 916	140 323	281 239	100,4
Labuhanbatu Selatan	172 877	166 105	338 982	104,1
Labuhanbatu Utara	183 722	180 094	363 816	102,0
Nias Utara	68 310	69 657	137 967	98,1
Nias Barat	39 314	42 840	82 154	91,8
Sibolga	43 979	43 647	87 626	100,8
Tanjungbalai	88 181	87 042	175 223	101,3
Pematangsiantar	124 533	130 784	255 317	95,2
Tebing Tinggi	81 281	83 121	164 402	97,8
Medan	1 125 267	1 154 627	2 279 894	97,5
Binjai	138 064	138 533	276 597	99,7
Padangsidempuan	108 021	113 806	221 827	94,9
Gunungsitoli	69 598	72 828	142 426	95,6
<b>Sumatera Utara</b>	<b>7 266 207</b>	<b>7 296 342</b>	<b>14 562 549</b>	<b>99,6</b>

Catatan/Note: ...

Sumber/Source: BPS Provinsi Sumatera Utara/BPS-Statistics of Sumatera Utara Province

**Tabel** 13.7  
**Table**

**Garis Kemiskinan, Jumlah, dan Persentase Penduduk Miskin Menurut Kabupaten/Kota, 2019**  
**Poverty Line, Number, and Percentage of Poor People by Regency/Municipality, 2019**

Kabupaten/Kota Regency/Municipality	Garis Kemiskinan (rupiah/kapita/bulan)	Jumlah Penduduk Miskin (ribu)	Persentase Penduduk Miskin
(1)	(2)	(3)	(4)
Nias	361 698	22,10	15,94
Mandailing Natal	356 058	40,64	9,11
Tapanuli Selatan	364 798	24,22	8,60
Tapanuli Tengah	376 474	46,99	12,53
Tapanuli Utara	377 948	28,57	9,48
Toba	373 020	15,78	8,60
Labuhanbatu	389 402	41,52	8,44
Asahan	330 460	70,53	9,68
Simalungun	359 540	76,33	8,81
Dairi	341 511	21,86	7,70
Karo	460 870	34,08	8,23
Deli Serdang	390 440	84,94	3,89
Langkat	392 050	103,08	9,91
Nias Selatan	279 468	52,51	16,45
Humbang Hasundutan	336 500	16,60	8,75
Pakpak Bharat	287 654	4,52	9,27
Samosir	315 825	15,79	12,52
Serdang Bedagai	382 283	48,69	7,90
Batu Bara	408 417	50,46	12,14
Padang Lawas Utara	342 885	26,06	9,60
Padang Lawas	332 350	23,17	8,28
Labuhanbatu Selatan	368 205	30,17	8,94
Labuhanbatu Utara	422 063	34,76	9,57
Nias Utara	390 564	34,42	24,99
Nias Barat	393 450	22,08	25,51
Sibolga	425 236	10,82	12,36
Tanjungbalai	421 671	24,54	14,04
Pematangsiantar	502 726	21,99	8,63
Tebing Tinggi	460 533	16,30	9,94
Medan	532 055	183,79	8,08
Binjai	403 798	15,61	5,66
Padangsidempuan	382 884	16,06	7,26
Gunungsitoli	339 671	23,06	16,23
<b>Sumatera Utara</b>	<b>466 122</b>	<b>1 282,04</b>	<b>8,83</b>

Catatan/Note: ...

Sumber/Source: BPS, Survei Sosial Ekonomi Nasional/BPS-Statistics Indonesia, National Socioeconomic Survey



**Tabel** 13.8  
**Table**

**Produk Domestik Regional Bruto Atas Dasar Harga Berlaku Menurut Kabupaten/Kota (miliar rupiah), 2016 – 2019**  
**Gross Regional Domestic Product at Current Market Prices by Regency/Municipality (billion rupiahs), 2016 - 2019**

Kabupaten/Kota Regency/Municipality	2016	2017	2018	2019
(1)	(2)	(4)	(5)	(6)
Nias	2 966,28	3 233,56	3 519,07	3 824,85
Mandailing Natal	10 660,04	11 712,51	12 618,05	13 544,74
Tapanuli Selatan	10 964,77	11 967,96	12 882,18	13 932,34
Tapanuli Tengah	7 849,65	8 545,38	9 229,98	9 956,78
Tapanuli Utara	6 300,29	6 765,69	7 296,78	7 889,05
Toba	6 123,91	6 635,27	7 161,59	7 676,89
Labuhanbatu	26 505,44	29 032,57	31 302,58	33 610,43
Asahan	29 206,69	32 020,19	34 664,91	37 440,41
Simalungun	30 122,88	32 832,13	35 444,57	38 057,43
Dairi	7 484,07	7 980,47	8 560,78	9 166,42
Karo	16 728,46	18 064,32	19 220,88	20 584,73
Deli Serdang	85 152,02	93 193,89	101 060,21	109 334,14
Langkat	34 104,97	37 032,25	39 867,65	42 515,18
Nias Selatan	5 192,77	5 695,74	6 247,31	6 861,48
Humbang Hasundutan	4 777,17	5 131,05	5 527,25	5 951,26
Pakpak Bharat	917,38	999,87	1 086,96	1 178,22
Samosir	3 442,52	3 751,63	4 085,20	4 434,72
Serdang Bedagai	22 113,82	24 094,59	25 994,82	27 959,44
Batu Bara	27 554,61	29 756,87	31 972,00	34 047,85
Padang Lawas Utara	9 073,82	9 898,50	10 752,12	11 619,73
Padang Lawas	8 808,32	9 704,99	10 595,87	11 371,99
Labuhanbatu Selatan	21 004,17	23 196,31	25 124,04	27 132,30
Labuhanbatu Utara	19 374,23	21 161,68	22 749,93	24 378,34
Nias Utara	2 775,10	3 018,45	3 250,33	3 515,98
Nias Barat	1 413,80	1 543,97	1 673,31	1 816,85
Sibolga	4 262,85	4 644,67	5 063,94	5 531,54
Tanjungbalai	6 722,59	7 424,96	8 175,69	8 951,45
Pematangsiantar	11 579,29	12 443,96	13 176,71	13 933,25
Tebing Tinggi	4 725,48	5 123,02	5 512,52	5 924,20
Medan	184 809,04	203 035,74	222 483,24	241 482,35
Binjai	9 112,47	9 904,81	10 765,29	11 700,10
Padangsidempuan	4 903,28	5 372,28	5 858,84	6 373,13
Gunungsitoli	4 034,20	4 503,05	5 001,03	5 513,92
<b>Sumatera Utara</b>	<b>630 766,38</b>	<b>689 422,33</b>	<b>747 925,63</b>	<b>807 211,47</b>

Catatan/Note: \*) Angka Sementara/Preliminary Figures \*\*) Angka Sangat Sementara/Very Preliminary Figures

Sumber/Source: BPS Provinsi Sumatera Utara/BPS-Statistics of Sumatera Utara Province

**Tabel** 13.9  
**Table**

**Produk Domestik Regional Bruto Atas Dasar Harga Konstan 2010  
Menurut Kabupaten/Kota (miliar rupiah), 2016 - 2019  
Gross Regional Domestic Product at Constant Market Prices by Regency/  
Municipality (billion rupiahs), 2016 - 2019**

Kabupaten/Kota Regency/Municipality	2016	2017	2018	2019
(1)	(2)	(4)	(5)	(6)
Nias	2.214,15	2.325,01	2.440,16	2.563,03
Mandailing Natal	7.933,13	8.416,50	8.904,14	9.376,46
Tapaneli Selatan	8.314,69	8.748,18	9.201,96	9.683,66
Tapaneli Tengah	6.032,21	6.348,44	6.678,25	7.024,15
Tapaneli Utara	5.070,19	5.280,69	5.510,19	5.764,94
Toba	4.767,98	5.001,43	5.249,25	5.505,26
Labuhanbatu	20.046,02	21.048,17	22.112,34	23.232,71
Asahan	22.302,70	23.525,35	24.844,87	26.245,24
Simalungun	23.508,97	24.715,67	25.996,21	27.348,70
Dairi	5.688,45	5.968,81	6.267,82	6.569,81
Karo	12.494,87	13.145,85	13.744,17	14.376,28
Deli Serdang	61.839,67	64.991,87	68.341,00	71.878,69
Langkat	25.533,81	26.822,60	28.170,08	29.597,77
Nias Selatan	3.659,77	3.826,62	4.018,74	4.221,04
Humbang Hasundutan	3.577,05	3.756,66	3.946,12	4.141,10
Pakpak Bharat	717,89	760,55	805,01	852,30
Samosir	2.635,77	2.776,85	2.931,70	3.098,74
Serdang Bedagai	16.656,17	17.516,43	18.421,38	19.393,39
Batu Bara	21.165,04	22.034,26	22.998,60	23.998,59
Padang Lawas Utara	6.991,66	7.378,98	7.791,05	8.228,45
Padang Lawas	6.725,98	7.110,25	7.534,30	7.959,31
Labuhanbatu Selatan	16.088,42	16.907,59	17.797,95	18.750,16
Labuhanbatu Utara	14.843,99	15.602,05	16.413,33	17.259,19
Nias Utara	2.043,91	2.134,49	2.228,75	2.332,44
Nias Barat	1.074,48	1.126,19	1.179,91	1.236,73
Sibolga	3.063,07	3.224,58	3.393,91	3.570,33
Tanjungbalai	4.904,54	5.174,85	5.473,63	5.790,37
Pematangsiantar	8.380,77	8.750,15	9.170,19	9.611,74
Tebing Tinggi	3.400,75	3.575,51	3.760,50	3.954,03
Medan	132.062,86	139.739,34	148.007,14	156.780,58
Binjai	6.935,55	7.309,57	7.708,59	8.133,54
Padangsidempuan	3.636,87	3.830,32	4.038,93	4.261,32
Gunungsitoli	2.876,34	3.049,12	3.232,97	3.428,45
<b>Sumatera Utara</b>	<b>467.187,76</b>	<b>491.922,92</b>	<b>518.313,14</b>	<b>546.168,46</b>

Catatan/Note: \*) Angka Sementara/Preliminary Figures \*\*) Angka Sangat Sementara/Very Preliminary Figures

Sumber/Source: BPS Provinsi Sumatera Utara/BPS-Statistics of Sumatera Utara Province

**Tabel** 13.10  
**Table**

**Presentase Kontribusi Terhadap Jumlah Produk Domestik Regional Bruto Seluruh Kabupaten/Kota (persen), 2016 - 2019**  
**Percentage of Contribution to The Total Gross Regional Domestic Product by Regency/Municipality, 2016- 2019**

Kabupaten/Kota Regency/Municipality	2016	2017	2018	2019
(1)	(2)	(4)	(5)	(6)
Nias	0,47	0,47	0,47	0,47
Mandailing Natal	1,69	1,70	1,69	1,68
Tapanuli Selatan	1,74	1,74	1,72	1,73
Tapanuli Tengah	1,24	1,24	1,23	1,23
Tapanuli Utara	1,00	0,98	0,98	0,98
Toba	0,97	0,96	0,96	0,95
Labuhanbatu	4,20	4,21	4,19	4,16
Asahan	4,63	4,64	4,63	4,64
Simalungun	4,78	4,76	4,74	4,71
Dairi	1,19	1,16	1,14	1,14
Karo	2,65	2,62	2,57	2,55
Deli Serdang	13,50	13,52	13,51	13,54
Langkat	5,41	5,37	5,33	5,27
Nias Selatan	0,82	0,83	0,84	0,85
Humbang Hasundutan	0,76	0,74	0,74	0,74
Pakpak Bharat	0,15	0,15	0,15	0,15
Samosir	0,55	0,54	0,55	0,55
Serdang Bedagai	3,51	3,49	3,48	3,46
Batu Bara	4,37	4,32	4,27	4,22
Padang Lawas Utara	1,44	1,44	1,44	1,44
Padang Lawas	1,40	1,41	1,42	1,41
Labuhanbatu Selatan	3,33	3,36	3,36	3,36
Labuhanbatu Utara	3,07	3,07	3,04	3,02
Nias Utara	0,44	0,44	0,43	0,44
Nias Barat	0,22	0,22	0,22	0,23
Sibolga	0,68	0,67	0,68	0,69
Tanjungbalai	1,07	1,08	1,09	1,11
Pematangsiantar	1,84	1,80	1,76	1,73
Tebing Tinggi	0,75	0,74	0,74	0,73
Medan	29,30	29,45	29,75	29,92
Binjai	1,44	1,44	1,44	1,45
Padangsidempuan	0,78	0,78	0,78	0,79
Gunungsitoli	0,64	0,65	0,67	0,68
<b>Sumatera Utara</b>	<b>100,00</b>	<b>100,00</b>	<b>100,00</b>	<b>100,00</b>

Catatan/Note: \*) Angka Sementara/Preliminary Figures \*\*) Angka Sangat Sementara/Very Preliminary Figures

Sumber/Source: BPS Provinsi Sumatera Utara/BPS-Statistics of Sumatera Utara Province

**Tabel** 13.11  
**Table**

**Produk Domestik Regional Bruto Per Kapita menurut Kabupaten/Kota Atas Dasar Harga Berlaku (rupiah), 2017 - 2019**  
**Gross Regional Domestic of Product Percapita by Regency/ Municipality at Current Market Prices (rupiahs), 2017 - 2019**

Kabupaten/Kota Regency/Municipality	2017	2018	2019
(1)	(4)	(5)	(6)
Nias	22 753 908,77	24 636 472,66	26 687 703,11
Mandailing Natal	26 649 319,54	28 451 717,76	30 281 979,44
Tapanuli Selatan	42 959 511,72	45 961 324,34	49 417 535,12
Tapanuli Tengah	23 495 348,92	24 934 360,64	26 433 899,35
Tapanuli Utara	22 718 451,43	24 332 248,80	26 140 944,69
Toba	36 499 646,11	39 204 402,37	41 787 621,82
Labuhanbatu	60 662 338,13	64 345 055,50	68 012 799,80
Asahan	44 551 813,64	47 854 662,61	51 302 634,93
Simalungun	38 211 192,09	41 038 392,68	43 848 907,83
Dairi	28 312 002,77	30 228 406,84	32 241 618,99
Karo	44 801 602,99	46 917 381,80	49 497 030,10
Deli Serdang	44 071 079,20	46 882 093,76	49 794 458,17
Langkat	36 012 766,45	38 504 177,55	40 810 325,09
Nias Selatan	18 116 498,60	19 694 732,11	21 448 686,36
Humbang Hasundutan	27 483 734,02	29 325 411,11	31 291 803,26
Pakpak Bharat	21 191 349,83	22 589 017,13	24 077 148,30
Samosir	29 989 293,81	32 469 660,87	35 143 763,63
Serdang Bedagai	39 310 886,99	42 294 268,76	45 359 547,56
Batu Bara	72 738 987,65	77 415 554,60	81 748 910,60
Padang Lawas Utara	37 651 925,55	40 154 176,32	42 607 912,68
Padang Lawas	35 971 180,22	38 458 403,27	40 435 311,28
Labuhanbatu Selatan	70 974 722,85	75 465 241,64	80 040 544,50
Labuhanbatu Utara	59 161 909,93	63 032 128,98	67 007 344,76
Nias Utara	22 179 781,63	23 724 680,99	25 484 233,59
Nias Barat	18 995 907,19	20 490 439,05	22 115 147,46
Sibolga	53 331 855,64	57 994 855,93	63 126 736,94
Tanjungbalai	43 373 414,04	47 175 954,41	51 086 050,17
Pematangsiantar	49 476 390,64	51 979 135,47	54 572 353,17
Tebing Tinggi	31 882 154,37	33 906 281,86	36 034 837,49
Medan	90 341 498,15	98 263 687,81	105 918 235,63
Binjai	36 559 095,63	39 304 878,43	42 300 162,53
Padangsidimpuan	24 870 188,61	26 765 889,70	28 730 164,89
Gunungsitoli	32 330 683,63	35 486 672,35	38 714 256,25
<b>Sumatera Utara</b>	<b>48 003 601,89</b>	<b>51 455 533,49</b>	<b>55 054 464,71</b>

Catatan/Note: \*) Angka Sementara/Preliminary Figures \*\*) Angka Sangat Sementara/Very Preliminary Figures

Sumber/Source: BPS Provinsi Sumatera Utara/BPS-Statistics of Sumatera Utara Province

**Tabel** 13.12  
**Table**

**Produk Domestik Regional Bruto Per Kapita menurut Kabupaten/Kota Atas Dasar Harga Konstan 2010 (rupiah), 2017 - 2019**  
**Gross Regional Domestic of Product Percapita by Regency/Municipality at 2010 Constant Market Prices (rupiah), 2017 - 2019**

Kabupaten/Kota Regency/Municipality	2017	2018	2019
(1)	(4)	(5)	(6)
Nias	16 360 665,80	17 083 165,61	17 883 380,85
Mandailing Natal	19 149 942,92	20 077 433,97	20 962 971,93
Tapanuli Selatan	31 401 969,50	32 830 960,66	34 347 618,14
Tapanuli Tengah	17 454 918,77	18 040 974,71	18 648 164,53
Tapanuli Utara	17 731 975,77	18 374 588,91	19 102 542,90
Toba	27 512 115,44	28 735 785,01	29 966 805,00
Labuhanbatu	43 979 259,20	45 453 757,11	47 012 833,83
Asahan	32 732 373,10	34 298 167,27	35 962 477,21
Simalungun	28 764 975,24	30 098 896,98	31 510 549,87
Dairi	21 175 290,46	22 131 904,16	23 108 408,98
Karo	32 603 230,05	33 548 968,75	34 568 495,81
Deli Serdang	30 734 437,46	31 703 565,78	32 735 982,06
Langkat	26 084 182,01	27 206 663,23	28 410 906,73
Nias Selatan	12 171 368,12	12 669 143,62	13 194 782,00
Humbang Hasundutan	20 122 023,79	20 936 543,77	21 773 933,27
Pakpak Bharat	16 119 206,71	16 729 545,36	17 416 968,84
Samosir	22 197 192,88	23 301 473,13	24 556 541,89
Serdang Bedagai	28 578 473,62	29 972 080,67	31 462 548,99
Batu Bara	53 861 509,86	55 687 754,96	57 620 639,63
Padang Lawas Utara	28 068 178,35	29 095 951,82	30 172 574,96
Padang Lawas	26 353 881,12	27 346 228,81	28 300 859,48
Labuhanbatu Selatan	51 732 841,88	53 459 815,88	55 313 131,96
Labuhanbatu Utara	43 618 783,14	45 475 598,35	47 439 334,26
Nias Utara	15 684 401,30	16 267 982,71	16 905 750,27
Nias Barat	13 855 913,72	14 448 585,29	15 053 784,59
Sibolga	37 025 798,10	38 868 881,79	40 745 042,24
Tanjungbalai	30 229 196,27	31 584 351,44	33 045 712,63
Pematangsiantar	34 790 061,93	36 174 302,56	37 646 293,76
Tebing Tinggi	22 251 504,28	23 130 036,87	24 050 958,21
Medan	62 177 532,86	65 369 990,65	68 766 609,71
Binjai	26 979 956,05	28 144 644,42	29 405 725,65
Padangsidempuan	17 731 903,34	18 451 717,81	19 210 085,98
Gunungsitoli	21 891 891,66	22 940 736,16	24 071 792,96
<b>Sumatera Utara</b>	<b>34 183 579,22</b>	<b>35 570 705,51</b>	<b>37 048 911,92</b>

Catatan/Note: \* ) Angka Sementara/Preliminary Figures \*\*) Angka Sangat Sementara/Very Preliminary Figures  
Sumber/Source: BPS Provinsi Sumatera Utara/BPS-Statistics of Sumatera Utara Province

# LAMPIRAN

<https://tebingtinggikota.bps.go.id>



JAMBUKUNING  
KAPTION: 1. ...  
2. ...  
3. ...  
4. ...  
5. ...  
6. ...  
7. ...  
8. ...  
9. ...  
10. ...



Lampiran 1/Appendix 1  
 TIMBANGAN, TAKARAN DAN UKURAN SISTEM MATRIK  
 Weights, Measures, and Metric System

Nilai/Equivalent		Nama/Name	Singkatan Internasional Symbol
(1)		(2)	(3)
<b>A. Ukuran Panjang /Linear Measure</b>			
1000	meter /meter	Kilometer /kilometer	km
100	meter / meter	Hektometer /hectometer	hm
10	meter / meter	Dekameter /decameter	dam
1	meter / meter	Meter /meter	m
0,1	meter / meter	Desimeter /decimeter	Dm
0,01	meter / meter	Centimeter /centimeter	Cm
0,001	meter / meter	Milimeter /millimeter	Mm
0,0001	meter / meter	Mikron /micron	U
<b>B. Ukuran Luas /Surface Measure</b>			
1.000.000	Meter Persegi / square meter	Kilometer Persegi /square kilometer	Km <sup>2</sup>
10.000	Meter Persegi / square meter	Hektometer Persegi / square hectometer or hectare	Hm <sup>2</sup> atau ha
100	Meter Persegi / square meter	Dekameter Persegi / square decameter or are	dam <sup>2</sup> atau a
1	Meter Persegi / square meter	Meter Persegi / square centimeter	m <sup>2</sup>
0,01	Meter Persegi / square meter	Desimeter Persegi / square decimeter	Dm <sup>2</sup>
0,0001	Meter Persegi / square meter	Centimeter Persegi / square centimeter	Cm <sup>2</sup>
0,000001	Meter Persegi / square meter	Milimeter Persegi / square millimeter	Mm <sup>2</sup>



Lanjutan Lampiran/*Continued Appendix 1*

Nilai/Equivalent	Nama /Name	Singkatan Internasional Symbol
(1)	(2)	(3)
<b>C. Ukuran /Measure or Capacity</b>		
1 Meter Kubik atau 1000 liter /cubic meter or 1000 liter	Meter Kubik atau Kltr	m <sup>3</sup> atau kl
0,1 Meter Kubik atau 100 liter /cubic meter or 100 liter	Hektoliter/hectoliter	hl
0,01 Meter Kubik atau 10 liter /cubic meter or 10 liter	Dekaliter/decalitre	dal
0,001 Meter Kubik atau 1 liter/ cubic meter or 1 liter	Desimeter Kubik (liter) Cubic decimeter or liter	dm <sup>3</sup> atau l
0,1 Desimeter Kubik (0,1 liter)/ cubic deciliter or 0,1 liter	Desiliter/deciliter	dl
0,01 Desimeter Kubik (0,01 liter)/ cubic deciliter or 0,01 liter	Centiliter/centiliter	cl
0,001 Desimeter/ Kubik (0,001 liter)	Milimeter /millimeter	Mm
0,000001 cubic decimeter or 0,001 liter	Mililiter atau Centimeter Kubik	U
<b>D. Timbangan /Weight Measures</b>		
1000 Kilogram	Ton	t (m.t)
100 Kilogram	Quintal	Q
1 Kilogram	Kilogram	kg
0,1 Kilogram	Hektogram	hg
0,01 Kilogram	Decagram	dag
0,1 Kilogram	Gram	g
0,01 Gram	Decigram	dg
0,001 Gram	Centigram	cg
200 Gram	Metric Carat	kt

Lampiran 2/Appendix 2  
UNDANG-UNDANG REPUBLIK INDONESIA  
NOMOR 16 TAHUN 1997

UNDANG-UNDANG REPUBLIK INDONESIA  
NOMOR 16 TAHUN 1997  
TENTANG  
STATISTIK

DENGAN RAHMAT TUHAN YANG MAHA ESA  
PRESIDEN REPUBLIK INDONESIA

- Menimbang :
- i. bahwa statistik penting artinya bagi perencanaan pelaksanaan, memantauan, dan evaluasi penyelenggara berbagai kegiatan disegenap aspek kehidupan bermasyarakat, berbangsa, dan bernegara dalam pembangunan nasional sebagai pengamalan pancasila, untuk memajukan kesejahteraan rakyat dalam rangka mencapai cita-cita bangsa sebagaimana tercantum dalam pembukaan Undang-Undang Dasar 1945.
  - ii. bahwa dengan memperhatikan pentingnya peranan statistik tersebut, diperlukan langkah-langkah untuk mengatur penyelenggaraan statistik nasional terpadu dalam rangka mewujudkan Sistem Statistik Nasional yang andal, efektif, dan efisien ;
  - iii. bahwa Undang - Undang nomor 6 Tahun 1960 tentang Sensus dan Undang-Undang nomor 7 tahun 1960 tentang Statistik pada saat ini tidak sesuai lagi dengan perkembangan keadaan, tuntutan masyarakat dan kebutuhan pembangunan nasional;

iv bahwa berdasarkan pertimbangan sebagaimana dimaksud dalam huruf a, b, dan c diatas, dipandang perlu membentuk Undang-Undang tentang Statistik yang baru

Mengingat : Pasal ayat (1) dan Pasal 20 (1) Undang-Undang Dasar 1945

Dengan persetujuan

DEWAN PERWAKILAN RAKYAT REPUBLIK INDONESIA

MEMUTUSKAN

Menetapkan : UNDANG -UNDANG TENTANG STATISTIK

BAB 1

KETENTUAN UMUM

Pasal 1

Dalam Undang-Undang ini yang dimaksud dengan :

1. Sistem pencatatan Statistik Ekspor dan Impor adalah "General Trade" dengan wilayah pencatatan meliputi seluruh wilayah kepabeanaan Indonesia.
2. Statistik adalah data yang diperoleh dengan cara pengumpulan , pengolahan, penyajian dan analisis serta sebagai sistem yang mengatur terkaitan antara unsur dalam penyelenggaraan statistik.
3. Data adalah informasi yang berupa angka tentang karakteristik (ciri -ciri khusus) suatu populasi.
4. Sistem Statistik nasional adalah suatu tatanan yang terdiri atas unsur-unsur yang secara teratur saling berkaitan, sehingga membentuk totalitas dalam penyelenggaraan statistik.
5. Kegiatan Statistik adalah tindakan yang meliputi upaya Penyediaan dan penyebar luasan data, upaya pengembangan ilmu statistik dan upaya yang mengarah pada berkembangnya sistem statistik nasional Statistik dasar adalah tindakan yang pemanfaatannya ditujukan untuk keperluan yang bersifat luas, baik bagi pemerintah maupun masyarakat, yang memiliki ciri-ciri lintas sektoral , berskala nasional, makro dan yang penyelenggaraanya menjadi penanggung jawab Badan.
6. Statistik sektoral adalah statistik yang pemanfaatnnya ditujukan untuk memenuhi kebutuhan instansi tertentu dalam rangka penyelenggaraan

tugas-tugas pemerintahan dan pembangunan yang merupakan tugas pokok instansi yang bersangkutan.

7. Statistik khusus adalah statistik yang pemanfaatannya ditujukan untuk memenuhi kebutuhan spesifik dunia usaha , pendidikan sosial budaya, dan kepentingan lain dalam kehidupan masyarakat, penyelenggaraanya dilakukan oleh lembaga organisasi, perorangan dan atau unsur masyarakat lainnya.
8. Sensus adalah cara pengumpulan data yang dilakukan melalui pencacahan semua unit populasi diseluruh wilayah Republik Indonesia untuk memperoleh karakterisrik suatu populasi pada saat tertentu .
9. Survei adalah cara pengumpulan data yang dilakukan melalui pencacahan sampel untuk memperkirakan karakteristik suatu populasi pada saat tertentu.
10. Kompilasi produk administrasi adalah cara Pengumpulan, Pengolahan, Penyajian dan analisis data yang didasarkan pada catatan administrasi yang ada pada pemerintah dan atau masyarakat.
11. Badan adalah Badan Pusat Statistik.
12. Populasi keseluruhan unit yang menjadi objek kegiatan statistik baik yang serupa instansi pemerintah, lembaga, oranganisasi, orang benda maupun obyek lainnya.
13. Sampel adalah unit populasi yang menjadi objek penelitian untuk memperkiraan karekteristik suatu populasi .
14. Sinopsis adalah suatu ikhtisar penyelenggaran statistik.
15. Penyelenggaraan kegiatan statistik adalah instansi pemerintah, lembaga, organisasi, perorangan dan atau unsur masyarat lainnya .
16. Petugas statistik adalah orang yang diberi tugas oleh penyelenggara kegiatan statistik untuk melaksanakan pengumpulan data, baik melalui wawancara, pengukuran, maupun cara lain terhadap obyek kegiatan statistik .
17. Responden adalah instansi pemerintah, lembaga, organisasi, orang, dan atau unsur masyarakat lainnya yang ditentukan sebagai obyek kegiatan Statistik.

## BAB II ASAS, ARAH DAN TUJUAN

### Pasal 2

Selain berlandaskan asas-asas pembangunan nasional Undang-Undang ini juga berasaskan:

- a) Keterpaduan
- b) Keakuratan dan
- c) Kemuktahiran

### Pasal 3

Kegiatan statistik diarahkan untuk :

- a) Mendukung pembangunan nasional
- b) Mengembangkan Sistem Statistik Nasional yang andal, efektif, dan efisien ;
- c) Meningkatkan kesadaran masyarakat akan arti dan kegunaan statistik dan
- d) Mendukung pengembangan ilmu pengetahuan dan teknologi

### Pasal 4

Kegiatan Statistik bertujuan untuk menyediakan data statistik yang lengkap, akurat, dan mutakhir dalam rangka mewujudkan Sistem statistik nasional yang andal efektif, dan efisien guna mendukung pembangunan nasional.

## BAB III JENIS STATISTIK DAN CARA PENGUMPULAN DATA

### Bagian Pertama Jenis Statistik

### Pasal 5

Berdasarkan tujuan pemanfaatannya, jenis statistik terdiri dari atas :

- a). Statistik dasar ;
- b). Statistik sektoral ;dan
- c). Statistik khusus

## Pasal 6

- a) Statistik dasar dan statistik sektoral terbuka pemanfaatnya untuk umum kecuali ditentukan lain oleh peraturan perundang-undangan yang berlaku.
- b) Setiap orang memiliki kesempatan yang sama untuk mengetahui dan memanfaatkan statistik khusus dengan tetap memperhatikan hak seseorang atau lembaga yang dilindungi undang-undang.

Bagian Kedua  
Cara Pengumpulan Data

## Pasal 7

Statistik diselenggarakan melalui pengumpulan data yang dilakukan dengan cara :

- a. Sensus
- b. Survei
- c. Kompilasi produk administrasi dan
- d. Cara lain sesuai dengan perkembangan ilmu pengetahuan dan teknologi

## Pasal 8

- (1) Sensus sebagaimana dimaksud dalam Pasal 7 huruf a diselenggarakan sekurang-kurangnya sekali dalam 10 (sepuluh) tahun oleh Badan, yang meliputi:
  - a. Sensus penduduk;
  - b. Sensus pertanian ;dan
  - c. Sensus ekonomi
- (2). Penerapan tahun penyelenggaraan dan perubahan jenis sensus sebagaimana dimaksud dalam ayat (1) diatur lebih lanjut dengan peraturan pemerintah .

## Pasal 9

- (1) Survei sebagaimana dimaksud dalam pasal 7 huruf b diselenggarakan secara berkala dan sewaktu - waktu untuk memperoleh data yang rinci.
- (2) Survei antara sensus dilakukan pada pertengahan 2 (dua) sensus sejenis

untuk menjembatani 2(dua) sensus tersebut.

Pasal 10

- 1) Kompilasi produk adminisrtasi sebagaimana dimaksud dalam pasal 7 huruf c dilaksanakan dengan memanfaatkan berbagai dokumen produk administrasi
- 2) Hasil kompilasi produk adminisrtasi milik instansi pemerintah terbuka pemanfaatannya unutk umum kecuali ditentukan lain oleh peraturan perundang-undang yang berlaku .
- 3) Setiap orang mempunyai kesempatan yang sama untuk mengetahui dan memanfaatkan hasil kompilasi produk adminisrtasi milik lembaga, organisasi, peorarrngan dan atau unsur masyarakat lainnya dengan tetap memperhatikan hak seseorang atau lembaga yang dilindungi undang - undang.

BAB IV

PENYELENGGARAAN STATISTIK

Bagian Pertama

Statistik Dasar

Pasal 11

- 1) Statistik dasar diselenggarakan oleh Badan.
- 2) Dalam menyelenggarakan statistik dasar sebagaimana dimaksud dalam ayat (1), Badan memperoleh data dengan cara:
  - a). Sensus
  - b). Survai
  - c). Kompilasi produk administrasi; dan
  - d). Cara lain sesuai dengan perkembangan ilmu pengetahuan dan teknologi

Bagian Kedua

Statistik Sektoral

Pasal 12

- 1) Statistik sektoral diselenggarakan oleh instansi pemerintah sesuai lingkup tugas dan fungsinya, secara mandiri atau bersama dengan Badan.
- 2) Dalam menyelenggarakan Statistik sektoral, instansi pemerintah

memperoleh data dengan cara :

- a. Survai
  - b. Kompilasi produk administrasi; dan
  - c. Cara lain sesuai dengan perkembangan ilmu pengetahuan dan teknologi .
- 3) Statistik sektoral harus diselenggarakan bersama dengan Badan apabila Statistik tersebut hanya dapat diperoleh dengan cara sensus dan dengan jangkauan populasi berskala nasional .
  - 4) Hasil Statistik sektoral yang diselenggarakan sendiri oleh instansi pemerintah wajib diserahkan kepada Badan

### Bagian Ketiga Statistik Khusus

#### Pasal 13

- 1) Statistik khusus di selenggarakan oleh masyarakat baik lembaga, organisasi, perorangan maupun unsur masyarakat lainnya secara mandiri atau bersama dengan Badan .
- 2) Dalam menyelenggarakan Statistik khusus sebagaimana dimaksud dalam ayat (1) masyarakat memperoleh data dengan cara:
  - a.Survai
  - b.Kompilasi produk administrasi dan
  - c.cara lain sesuai dengan perkembangan ilmu pengetahuan dan teknologi .

#### Pasal 14

- 1) Dalam rangka pengembangan Sistem Statistik Nasional , masyarakat sebagaimana dimaksud dalam pasal 13 ayat (1) wajib memberitahukan sinopsis kegiatan statistik yang telah selesai diselenggarakannya kepada Badan .
- 2) Sinopsis sebagaimana dimaksud dalam ayat (1) memuat:
  - a. Judul
  - b. Wilayah kegiatan Statistik
  - c. Obyek populasi
  - d. Jumlah Reponden
  - e. Waktu pelaksanaan
  - f. Metode statistik



- g. Nama dan alamat penyelenggara dan
  - h. Abstrak
- 3) Penyampaian pemberitahuan sinopsis dapat dilakukan melalui pos, jaringan komunikasi data, atau cara penyampaian lainnya yang dianggap mudah bagi penyelenggara kegiatan statistik .
  - 4) Kewajiban memberitahukan sinopsis sebagaimana dimaksud dalam ayat (1), tidak berlaku bagi statistik untuk memenuhi kebutuhan intern.

BAB V  
PENGUMUMAN DAN PENYEBARLUASAN  
Pasal 15

- 1) Badan berwenang mengumumkan hasil statistik yang diselenggarakannya .
- 2) Pengumuman hasil statistik dimuat dalam berita resmi statistik .

Pasal 16

Badan menyebarluaskan hasil statistik yang diselenggarakannya.

BAB VI  
KOORDINASI DAN KERJASAMA

Pasal 17

- 1) Koordinasi dan kerjasama penyelenggaraan statistik dilakukan oleh badan dengan instansi pemerintah dan masyarakat ditingkat pusat dan daerah.
- 2) Dalam rangka mewujudkan dan mengembangkan Sistem Statistik Nasional, Badan bekerjasama dengan instansi pemerintah dan masyarakat untuk membangun pembakuan konsep definisi, klasifikasi dan ukuran-ukuran.
- 3) Koordinasi dan kerjasama sebagaimana dimaksud dalam ayat (1) dilaksanakan atas dasar kemitraan dan dengan tetap mengantisipasi serta menerapkan perkembangan ilmu pengetahuan dan teknologi.
- 4) Ketentuan mengenai tata cara dan lingkup koordinasi dan kerjasama penyelenggara statistik antara Badan instansi pemerintah dan masyarakat di atur lebih lanjut dengan keputusan presiden.

Pasal 18

- 1) Kerjasama penyelenggaraan statistik dapat juga dilakukan oleh Badan, instansi pemerintah dan atau masyarakat dengan lembaga internasional, negara asing, atau lembaga swasta asing sesuai dengan peraturan perundang-undangan yang berlaku .
- 2) Kerjasama penyelenggaraan statistik sebagaimana dimaksud dalam ayat (1) didasarkan pada prinsip bahwa penyelenggara utama adalah badan, instansi pemerintah ,atau masyarakat Indonesia.

## BAB VII HAK DAN KEWAJIBAN

### Bagian Pertama Penyelenggara Kegiatan Statistik

#### Pasal 19

Penyelenggara kegiatan Statistik berhak memperoleh keterangan responden mengenai karekteristik setiap unit populasi yang menjadi obyek.

#### Pasal 20

Penyelenggara kegiatan Statistik wajib memberikan kesempatan yang sama kepada masyarakat untuk mengetahui dan memperoleh manfaat dari statistik yang tersedia, sesuai dengan ketentuan peraturan perundang-undangan yang berlaku .

#### Pasal 21

Penyelenggara kegiatan statistik wajib menjamin kerahasiaan keterangan yang diperoleh dari responden .

### Bagian Kedua Petugas Statistik

#### Pasal 22

Setiap petugas statistik Badan berhak memasuki wilayah kerja yang telah ditentukan untuk memperoleh keterangan yang diperlukan.

Pasal 23

Setiap petugas statistik wajib menyampaikan hasil pelaksanaan Statistik sebagaimana adanya.

Pasal 24

Ketentuan mengenai jaminan kerahasiaan keterangan sebagaimana dimaksud dalam pasal 21 berlaku juga bagi petugas Statistik.

Pasal 25

Setiap petugas Statistik harus memperlihatkan surat tugas dan atau tanda pengenal, serta wajib memperhatikan nilai-nilai agama, adat-istiadat setempat, tatakrama, dan ketertiban umum.

Bagian Ketiga  
Responden

Pasal 26

- 1) Setiap orang berhak menolak untuk dijadikan responden, kecuali dalam penyelenggaraan statistik dasar oleh Badan .
- 2) Setiap responden berhak menolak petugas Statistik yang tidak dapat menemui ketentuan sebagaimana dimaksud dalam pasal 25.

Pasal 27

Setiap responden wajib memberikan keterangan yang dapat diperlukan dalam penyelenggaraan Statistik dasar oleh Badan.

BAB VIII  
KELEMBAGAAN

Pasal 28

- 1) Pemerintah membentuk Badan yang berada dibawah dan bertanggung jawab langsung kepada Presiden
- 2) Badan mempunyai perwakilan wilayah di daerah yang merupakan Instansi vertikal
- 3) Ketentuan mengenai tugas , fungsi, susunan organisasi ,dan tata kerja

Badan, bagaimana di maksud dalam ayat (1) dan ayat (2), diatur lebih lanjut dengan keputusan Presiden.

#### Pasal 29

- 1) Pemerintah membentuk Forum Masyarakat Statistik yang berupa bertugas memeberikan saran dan pertimbangan dibidang Statistik kepada Badan.
- 2) Forum sebagaimana dimaksud dalam ayat (1) bersifat non struktural dan independen , yang anggotanya terdiri atas unsur pemerintah, pakar, praktisi dan tokoh masyarakat.

#### Pasal 30

- 1) Instansi pemerintah dapat membentuk satuan organisasi dilingkungannya untuk melaksanakan Statistik sektoral .
- 2) Ketentuan mengenai tugas, fungsi, susunan organisasi ,dan tatakerja satuan organisasi sebagaimana dimaksud dalam ayat (1) diatur oleh instansi yang bersangkutan berdasarkan .

### BAB X KETENTUAN PIDANA

#### Pasal 34

Setiap orang yang tanpa hak menyelenggarakan sensus sebagaimana dimaksud dalam pasal 11 ayat(2) huruf a, dipidana dengan pidana penjara paling lama 2 (dua) tahun dan denda paling banyak Rp. 50.000.000,- ( Lima puluh juta rupiah ).

#### Pasal 35

Setiap orang yang dengan sengaja melanggar ketentuan sebagaimana dimaksud dalam pasal 14 ayat (1), dipidana dengan pidana kurungan paling lama (1) tahun atau denda paling banyak Rp 25.000.000,- ( Dua puluh lima juta rupiah ).

Pasal 36

- 1) Penyelenggara kegiatan Statistik yang dengan sengaja dan tanpa alasan yang sah tidak memenuhi kewajiban sebagaimana dimaksud dalam pasal 20, dengan dipidana kurungan paling lama 1 (satu) tahun dan denda paling banyak Rp 25.000.000,- ( Dua puluh lima juta rupiah ).
- 2) Penyelenggara kegiatan Statistik yang dengan sengaja melanggar ketentuan sebagaimana dimaksud dalam pasal 21, dipidana dengan pidana penjara paling lama 5 (lima ) tahun dan denda paling banyak Rp 100.000.000,- ( Seratus juta rupiah ).

Pasal 37

Petugas Statistik dengan sengaja melanggar ketentuan sebagaimana dimaksud dalam pasal 24, dipidana dengan pidana penjara paling lama 1 (satu) tahun 6 (enam) bulan dan denda paling banyak Rp 15.000.000 ( Lima belas juta rupiah ).

Pasal 38

Responden yang dengan sengaja melanggar ketentuan sebagaimana dimaksud dalam pasal 27, dipidana dengan pidana penjara paling lama 1 (satu) tahun 6 (enam) bulan dan denda paling banyak Rp 25.000.000 ( dua puluh lima juta rupiah).

Pasal 39

Setiap orang yang dengan sengaja dan tanpa alasan yang sah mencegah , menghalang-halangi atau menggagalkan jalannya penyelenggaraan Statistik yang dilakukan oleh penyelenggara kegiatan Statistik dasar atau sektoral, dipidana dengan pidana penjara paling lama 5 (lima ) tahun dan denda paling banyak Rp 100.000.000 (Seratus juta rupiah)

Pasal 40

- 1) Tindak pidana sebagaimana dimaksud dalam pasal 34 , pasal 36, ayat (2) , pasal 37, pasal 38 dan pasal 39 adalah kejahatan .
- 2) Tindak pidana sebagaimana dimaksud dalam pasal 35 dan pasal 36 ayat (1) adalah pelanggaran.

BAB XI  
KETENTUAN PERALIHAN

Pasal 41

Semua peraturan pelaksanaan Undang-Undang nomor 6 tahun 1960 tentang sensus dan undang-undang nomor 7 tentang statistik dinyatakan tetap berlaku sepanjang tidak bertentangan atau belum diganti dengan yang baru berdasarkan undang-undang ini .

BAB XII  
KETENTIAN PENUTUP

Pasal 42

Pada saat mulai berlakunya undang-undang ini , atau undang-undang 6 tahun 1960 tentang sensus dan undang-undang nomor 7 tahun 1960 tentang Statistik dinyatakan tidak berlaku.

Pasal 43

Undang-Undang ini mulai berlaku pada tanggal diundangkan.

Agar setiap orang dapat mengetahuinya, memerintahkan pengundangan undang-undang ini dengan penempatannya dalam Lembaran Negara Republik Indonesia .

Disahkan di Jakarta  
Pada tanggal 19 Mei 1997  
PRESIDEN REPUBLIK INDONESIA

Ttd

SOEHARTO

Di undangkan di Jakarta  
Pada tanggal 19 Mei 1997  
MENTERI SEKRETARIS NEGARA  
REPUBLIK INDONESIA

Ttd

MOERDIONO

LEMBARAN NEGARA REPUBLIK INDONESIA TAHUN 1997 NOMOR 39

Salinan sesuai dengan salinan aslinya  
SEKRETARIAT KABINET RI  
Kepala Biro Hukum  
Dan Perundang-undangan

Salinan sesuai dengan salinan aslinya  
BIRO PUSAT STATISTIK  
Kepala Biro Kepegawaian  
Dan Organisasi

Ttd

Ttd

LAMBOCK V. NAHATTANDS

PIETOJO, MSA

Salinan sesuai dengan salinan aslinya  
KEPALA BPS PROVINSI SUMATERA  
UTARA

Ttd

Dr. Syech Suhaimi

PENJELASAN  
ATAS  
UNDANG-UNDANG REPUBLIK INDONESIA  
NOMOR 16 TAHUN 1997  
TENTANG  
STATISTIK

UMUM

Undang-undang nomor 6 tahun 1960 tentang sensus dan undang-undang nomor 7 tahun 1960 tentang Statistik sudah tidak sesuai lagi dan tidak dapat menampung berbagai perkembangan keadaan. Tuntutan masyarakat dan kebutuhan pembangunan Nasional. Kondisi kehidupan bangsa dan tingkat perkembangan ilmu pengetahuan dan teknologi, saat kedua undang-undang tersebut diundangkan sangat jauh berbeda dengan keadaan sekarang.

Selama lebih dari tiga puluh tahun ini telah terjadi perubahan mendasar yang mempengaruhi penyelenggaraan statistik. Pertama, meningkatnya kesejahteraan masyarakat sebagai hasil dari pembangunan Nasional menyebabkan data Statistik yang dibutuhkan masyarakat semakin beragam. Kedua, ragam data yang pada awal tahun enam puluhan cukup dikumpulkan oleh Biro Pusat Statistik (BPS), sekarang memerlukan keterlibatan penyelenggara kegiatan Statistik lainnya diluar Badan. Ketiga, kemajuan ilmu pengetahuan dan teknologi yang berdampak pada perkembangan kegiatan statistik. Keempat, adanya perubahan lingkungan strategis, seperti era globalisasi yang antara lain ditandai oleh keterbukaan, meningkatnya persaingan, pesatnya arus informasi statistik, dan semakin besarnya peranan statistik baik bagi pemerintah maupun masyarakat. Keempat perubahan tersebut mengakibatkan penyelenggaraan statistik memerlukan pengaturan yang lebih memadai untuk dapat menjamin terhindar duplikasi, kemudahan akses oleh pengguna data kepastian hukum bagi penyelenggara kegiatan Statistik, dan perlindungan kepada responden.

Prinsip pokok yang harus diterapkan dan dipegang teguh dalam penyelenggaraan Statistik adalah asas-asas pembangunan Nasional yang meliputi asas keimanan dan ketakwaan terhadap Tuhan Yang Maha Esa, asas manfaat, asas Demokrasi Pancasila, asas adil, dan merata, asas keseimbangan, keserasian, dan keselarasan dalam perikehidupan, asas hukum, asas kemandirian, asas kejuangan, serta asas ilmu pengetahuan dan teknologi. Dalam pelaksanaannya, Undang-Undang ini juga berasaskan keterpaduan, keakuratan, dan kemuthakiran, agar dapat menyediakan data statistik yang andal dan terpercaya.



Pengertian Statistik dalam Undang-Undang ini adalah luas, baik Statistik sebagai data atau informasi, maupun sebagai ilmu yang mempelajari cara pengumpulan, pengolahan, penyajian, dan analisis data. Ketiga pengertian tentang Statistik tersebut menjadi landasan penyelenggaraan Statistik dalam mendukung pembangunan nasional.

Undang-Undang ini menetapkan jenis Statistik berdasarkan tujuan kemanfaatannya serta mengatur lingkup tugas dan fungsi para penyelenggara kegiatan Statistik. Berdasarkan tujuan pemanfaatannya, jenis Statistik terdiri atas Statistik dasar, Statistik sektoral dan Statistik khusus. Pengaturan lingkup tugas dan fungsi para penyelenggara kegiatan Statistik baik pemerintah maupun masyarakat; Kedua, menjamin kepentingan masyarakat pengguna Statistik atas nilai informasi yang diperolehnya, Ketiga, mengupayakan koordinasi dan kerjasama agar kegiatan yang dilakukan oleh berbagai pihak berjalan secara efektif dan efisien, tidak terjadi duplikasi, serta saling mengisi dan saling memperkuat; dan Keempat, mengantisipasi perkembangan kemajuan ilmu pengetahuan dan teknologi yang berdampak pada penyelenggaraan Statistik.

Badan sebagai instansi pemerintah yang mandiri berwenang mengumumkan hasil Statistik yang diselenggarakannya secara teratur dan transparan melalui Berita Resmi Statistik. Kesahihan seluruh hasil Statistik yang di umumkan tersebut sepenuhnya menjadi tanggung jawab Badan.

Koordinasi dan kerjasama yang diatur dalam Undang-Undang ini menjadi sangat penting untuk dapat dikembangkan antara Badan dengan instansi pemerintah, lembaga, organisasi, perorangan, dan atau unsur masyarakat lainnya, serta kerjasama dengan lembaga asing yang bergerak dalam kegiatan Statistik. Makin beranekaragamnya informasi Statistik yang berkembang dengan kebutuhan dan kemajuan kehidupan bangsa serta ilmu pengetahuan dan teknologi, maka pembakuan konsep, definisi klasifikasi, dan ukuran-ukuran perlu memperoleh perhatian secara seksama.

Hak dan kewajiban penyelenggara kegiatan Statistik, petugas Statistik, responden, dan pengguna data Statistik di atur secara seimbang. Sejalan dengan hal tersebut, sanksi terhadap pelanggaran norma yang ada dalam penyelenggara Statistik ditetapkan dengan maksud memberikan perlindungan bagi pihak yang dirugikan.

Badan mempunyai perwakilan wilayah di Daerah yang merupakan instansi vertikal, satuan organisasi dilingkungan instansi pemerintah yang melaksanakan statistik sektoral harus mengadakan koordinasi dengan Badan dalam menerapkan keseragaman konsep, definisi, klasifikasi, dan ukuran-ukuran yang telah dibakukan. Untuk mengoptimalkan penyelenggaraan Statistik, Badan memperoleh saran dan mempertimbangkan Forum Statistik yang anggotanya terdiri atas unsur pemerintah, pakar, praktisi, dan tokoh masyarakat.

Badan melakukan pembinaan terhadap penyelenggara kegiatan Statistik dan masyarakat umumnya untuk meningkatkan kontribusi dalam mendukung pembangunan nasional, mengembangkan Sistem Statistik Nasional, dan meningkatkan kesadaran masyarakat baik sebagai responden maupun pengguna data Statistik akan arti dan kegunaan Statistik. Dalam pelaksanaannya, Badan bekerjasama dengan instansi pemerintah dan unsur masyarakat.

Materi yang merupakan muatan baru dalam Undang-Undang tentang Statistik ini, antara lain :

1. Jenis Statistik berdasarkan tujuan pemanfaatannya terdiri atas Statistik dasar, yang sepenuhnya diselenggarakan oleh Badan, Statistik sektoral yang dilaksanakan oleh instansi pemerintah secara mandiri atau bersama Badan, serta Statistik khusus yang diselenggarakan oleh Badan, perorangan, dan atau unsur masyarakat lainnya secara mandiri atau bersama dengan Badan.
2. Hasil Statistik yang diselenggarakan oleh Badan diumumkan dalam Berita Resmi Statistik secara teratur dan transparan agar masyarakat dengan mudah mengetahui dan atau mendapatkan data yang diperlukan.
3. Sistem Statistik Nasional yang andal, efektif dan efisien
4. Dibentuknya Forum Masyarakat Statistik sebagai wadah untuk menampung aspirasi masyarakat statistik, yang bertugas memberikan saran dan pertimbangan kepada Badan.

Ketentuan-ketentuan yang diatur dalam Undang-Undang ini perlu dimasyarakatkan secara intensif. Undang-Undang ini mengatur hal-hal pokok, oleh karena itu lebih lanjut akan diatur dalam peraturan pelaksanaannya.

LAW OF THE REPUBLIC OF INDONESIA  
NUMBER 16 OF 1997  
ON  
STATISTICS

WITH THE MERCY AND COMPASSION OF THE ONE ONLY GOD  
THE PRESIDENT OF THE REPUBLIC OF INDONESIA,

Considering :

- a. that a statistics are important to the planning, implementation, monitoring, and evaluation of various activities in every aspect of the community, nation, and state in the context of national development, as the implementation of Pancasila, which aims to promote public welfare in an effort to achieve the national goals as stated in the preamble to the Constitution of 1945;
- b. that in the above mentioned importance of statistics mean, that steps must be taken to regulate integrated national statistics in an effort to create a reliable, effective, and efficient National Statistics System that in the above mentioned importance of statistics mean, that steps must be taken to regulate integrated national statistics in an effort to create a reliable, effective, and efficient National Statistics System;
- c. that in Law Number 6 of 1960 on Censuses and Law Number 7 of 1960 on Statistics are no longer appropriate in light of subsequent developments, community demands, and the requirements of national development;
- d. that in light of letter a, b, and c above, a new Law on Statistics is deemed necessary;

In view of : Article 5 section (1) and Article 20 section (1) of the Constitution of 1945;

With the approval of  
THE PEOPLE'S REPRESENTATIVE COUNCIL  
OF THE REPUBLIC OF INDONESIA

DECREES

To stipulate : THE LAW ON STATISTICS.

CHAPTER I  
GENERAL PROVISIONS

Article 1

In this law :

1. *Statistics are the data obtained by collection, preparation, presentation, and analysis, and is the system which regulates the connection between elements of statistics collection.*
2. *Data are information in the form of numbers which concern the special characteristics of a population.*
3. *The National Statistics System is an institution consisting of parts which are interlinked in an ordered manner to form a totality in statistical collections.*
4. *Statistical activities are measures directed towards providing and disseminating data, advancing the science of statistics, and eventually developing a National Statistics System.*
5. *Basic statistics are statistics utilized for a broad range of (both government and community) purposes, which have cross-sectoral characteristics, are on a national and macro scale, and*
6. *will be the responsibility of the Agency.*
7. *Sectoral statistics are statistics utilized to satisfy the needs of particular institutions in an effort to perform the duties of the administration and to further development, the primary duty of the institution in question.*
8. *Special statistics are statistics utilized to fulfil the specific needs of business, education, socioculture, and community interests, undertaken by non government institutions, organizations, individuals, and/or other parts of the community.*
9. *A census is the data collected by enumerating a census of all population units in the entire territory of the Republic of Indonesia to determine the characteristics of a population at a*
10. *given time.*
11. *A survey is a data collection method whereby a sample census is taken in order to estimate the characteristics of a population at a given time.*

12. *The compilation of administrative products is collecting, preparing, presenting and analyzing data from administrative records available from the government and/or the community.*
13. *The Agency is the BPS - Statistics Indonesia.*
14. *Population is the unit or object of statistical activities, and includes government institutions, non government institutions, organizations, individuals, items, and so on.*
15. *A sample is a unit of the population used to estimate the characteristics of a population.*
16. *A synopsis is an outline of a statistical collection.*
17. *A conductor of statistical activities may be a government institution, a non government institution, an organization, an individual, or another part of the community.*
18. *An enumerator is an individual assigned by the conductor of statistical activities to collect data by interviewing, measuring (or using some other method on) the object of statistical activity.*
19. *A respondent is a government institution, a non government institution, an organization, an*
20. *individual, or another part of the community which has been selected as the object of statistical activity.*

CHAPTER II  
PRINCIPLES, DIRECTIONS, AND AIMS

Article 2

*In addition to the basic principles of national development, this Law is based on :*

- a. integrity;*
- b. accuracy; and*
- c. currency.*

Article 3

*Statistical activities should :*

- a. Jenis support national development;*
- b. develop a reliable, effective, and efficient National Statistics System;*
- c. increase public awareness of the significance and function of statistics; and*
- d. d. support the development of science and technology.*

*Article 4*

*Statistical activities aim to provide complete, accurate, and current statistical data in order to create a reliable, effective, and efficient National Statistics System to support national development.*

CHAPTER III

TYPES OF STATISTICS AND METHODS OF DATA COLLECTION

*Part One*

*Types of Statistics*

*Article 5*

*Based on the purpose for which they are used, statistics are classified into the following types :*

- a. basic statistics;*
- b. sectoral statistics; and*
- c. special statistics.*

*Article 6*

*(1) Basic statistics and sectoral statistics are available for public utilization unless it is specified otherwise in prevailing legislation.*

*(2) Every individual has equal opportunity to access and make use of special statistics but must maintain regard for the legally protected rights of a person or an institution.*

*Part Two*

*Data Collection Methods*

*Article 7*

*Statistics are collected by :*

- a. census;*
- b. survey;*
- c. the compilation of administrative products; and*
- d. other methods in keeping with developments in science and technology.*

Article 8

(1) Censuses as referred to in Article 7 letter a, will be conducted at least once every ten years by the Agency, and will consist of :

- a. a population census;
- b. an agricultural census; and
- c. an economic census.

(2) Changes to the census and when it is to be conducted as referred to in section (1), will be further regulated in a government regulation.

Article 9

1. Surveys as referred to in Article 7 letter b, will be conducted periodically or at any time in order to obtain detailed data.
2. Intercensal surveys will be carried out between censuses in order to bridge them.

Article 10

1. Compilation of administrative products referred to in Article 7 letter c, will be collected by utilizing various documents from administrative records.
2. Compilation of administrative products will be owned by government institutions but will be available for public utilization unless prevailing legislation specifies otherwise.
3. Every individual will have an equal opportunity to access the compilation of administrative products owned by a non government institution, an organization, an individual, or another part of the community but must maintain regard for the legally protected rights of an individual or an institution.

CHAPTER IV  
STATISTICS COLLECTION

Part One  
Basic Statistics

Article 11

1. The Agency is responsible for basic statistics collection.
2. When collecting basic statistics referred to in section (1), the Agency will obtain data by :
  - a. census;
  - b. survey;
  - c. compilation of administrative products; and
  - d. other methods in keeping with developments in science and

technology.

*Part Two  
Sectoral Statistics*

*Article 12*

1. *A government institution will collect sectoral statistics in accordance with the scope of its duties and*
2. *functions, either independently or in cooperation with the Agency.*
3. *When collecting sectoral statistics, the government institution will obtain data by :*
  - a. *survey;*
  - b. *compilation of administrative products; and*
  - c. *other methods in keeping with developments in science and technology.*
4. *Sectoral statistics must be collected in cooperation with the Agency when the statistics can only be obtained by census and need to be collected on a national scale.*
5. *The results of sectoral statistics activity when carried out by a government institution on its own must be submitted to the Agency.*

*Part Three  
Special Statistics*

*Article 13*

1. *Special statistics will be collected by the community whether by a non government institution, an organization, an individual, or another part of the community either independently or in cooperation with the Agency.*
2. *The community may collect special statistics as referred to in section (1) by :*
  - a. *survey;*
  - b. *the compilation of administrative products; and*
  - c. *other methods in keeping with developments in science and technology.*



Article 14

1. *In order to develop a National Statistics System, the community as referred to in Article 13 section (1) must provide the Agency with a synopsis of the statistical activity that it has undertaken when completed.*
2. *The synopsis referred to in section (1) should contain :*
  - a. *a title;*
  - b. *the area where the statistical activities were conducted;*
  - c. *the population;*
  - d. *the number of respondents;*
  - e. *the time taken;*
  - f. *the statistical method;*
  - g. *the name and address of the conductor of statistics activities;*

*and*

  - h. *an abstract.*
3. *The synopsis can be delivered by post, a data communications network, or other means deemed convenient for the conductor of the statistical activity.*
4. *The obligation to provide a synopsis as referred to in section (1) does not apply to statistics which are used to fulfil internal requirements.*

CHAPTER V  
PUBLICATION AND DISSEMINATION

Article 15

- (1) *The Agency may publish the statistics it has collected.*
- (2) *The statistics are to be published in the Official Statistics News.*

Article 16

*The Agency is to disseminate the statistics it has collected.*

CHAPTER VI  
COORDINATION AND COOPERATION

Article 17

- (1) *The coordination and cooperation in the collection of statistics will be the responsibility of the Agency in consultation with government institutions and the community, at both central and regional levels.*
- (2) *In the framework of achieving and developing a National Statistics System, the Agency will cooperate with government institutions and the community to*

*standardize concepts, definitions, classifications and measurements.*

*(3) The coordination and cooperation referred to in section (1) are to be conducted on the basis of partnership, and developments in science and technology will be anticipated and applied.*

*(4) The method and scope of the coordination and cooperation in the collection of statistics between the Agency, government institutions, and the community will be further regulated by a Presidential Decree.*

#### Article 18

*(1) There may also be cooperation in collecting statistics between the Agency, government institutions, and/or the community and international institutions, foreign countries, or foreign private institutions in accordance with prevailing legislation.*

*(2) The cooperation in the collection of statistics referred to in section (1) is based on the principle that the principal conductor of statistical activities will be the Agency, the government institution, or the Indonesian community.*

### CHAPTER VII RIGHTS AND OBLIGATIONS

#### Part One Conductor of Statistic Activities

#### Article 19

*The conductor of statistical activities may obtain information from respondents on the characteristics of every population which is the object of the research.*

#### Article 20

*In accordance with prevailing legislation, the conductor of statistical activities must provide equal opportunity for the community to access available statistics.*

#### Article 21

*The conductor of statistical activities must ensure the confidentiality of the information obtained from respondents.*

Part Two  
Enumerators

Article 22

*Every enumerator from the Agency may enter an appointed working area in order to obtain necessary information.*

Article 23

*Every enumerator must deliver the results of the statistical activity without altering them.*

Article 24

*Stipulations ensuring the confidentiality of the information collected referred to in Article 21 also apply to enumerators.*

Article 25

*Every enumerator must display his or her letter of assignment and/or identification, and must observe religious beliefs, local customs, etiquette and public order.*

Part Three  
Respondents

Article 26

*(1) Every individual has the right to refuse to be a respondent, except when the Agency is collecting basic statistics.*

*(2) Every respondent may turn away any enumerator who fails to satisfy the requirements of Article 25.*

Article 27

*Every respondent must provide the required information when the Agency is collecting basic statistics.*

CHAPTER VIII  
INSTITUTIONAL ISSUES

Article 28

*(1) The government will establish a Agency which will be under and directly responsible to the President.*

*(2) The Agency has regional representatives vertically.*

*(3) Stipulations regarding the Agency's duties, functions, organizational structure,*

*and working procedures, as referred to in section (1) and section (2), will be further regulated by a Presidential Decree.*

#### Article 29

- (1) The government will establish a Statistics Community Forum which will provide advice on statistics to the Agency.*
- (2) The Forum referred to in section (1) will not have a formal structure but will be independent. Its members will consist of government representatives, experts, practitioners and public figures.*

#### Article 30

- (1) A government institution may establish an organizational unit within its field of operation to collect sectoral statistics.*
- (2) The duties, functions, organizational structures, and working procedures of the organizational unit referred to in section (1) will be regulated by the relevant institution based on prevailing legislation.*
- (3) When collecting sectoral statistics, the organizational unit referred to in section (1) must coordinate with the Agency to apply standardized concepts, definitions, classifications and measurements to further develop the National Statistics System.*

### CHAPTER IX GUIDANCE

#### Article 31

*The Agency will cooperate with government institutions and the community to guide the statistics collecting body and the community, in order to further increase the community's contributions to, and appreciation of statistics, to develop a National Statistics System, and to support national development.*

#### Article 32

*The Agency should provide guidance as referred to in Article 31, by :*

- a. increasing the capabilities of the human resources used in statistics collections;*
- b. developing statistics as a science;*
- c. increasing mastery of science and technology which can support statistics collections;*
- d. creating conditions that support the necessary standardization and development of concepts, definitions, classifications and measurements in cooperation with other statistics collectors;*
- e. developing an information statistics system;*

- f. improving the dissemination of statistical information;*
- g. increasing the ability to use and utilize statistics to support national development;*
- and*
- h. promoting public awareness of the significance and function of statistics.*

*Article 33*

*The guidance directive referred to in Article 31 will be further regulated in a government regulation.*

CHAPTER X  
CRIMINAL PENALTIES/PROVISIONS

*Article 34*

*Any individual who unlawfully conducts a census in breach of Article 11 section (2) letter a, will be subject to imprisonment for a period not exceeding two years and a fine not exceeding Rp 50,000,000.*

*Article 35*

*Any individual who deliberately violates Article 14 section (1), will be subject to imprisonment for a period not exceeding one year or a fine of up to Rp 25,000,000.*

*Article 36*

*(1) Any conductor of statistical activities who deliberately, and without legal justification, fails to fulfil his or her obligations as set out in Article 20, will be subject to imprisonment for one year or a fine not exceeding Rp 25,000,000.*

*(2) Any conductor of statistical activities who deliberately violates Article 21 will be subject to imprisonment for a period not exceeding five years and a fine not exceeding Rp 100,000,000.*

*Article 37*

*Enumerators who deliberately violate Article 24 will be subject to imprisonment for a period not exceeding one year and six months and a fine not exceeding Rp 25,000,000.*

*Article 38*

*Respondents who deliberately violate Article 27 will be subject to imprisonment for a period not exceeding one year and six months and a fine not exceeding Rp 25,000,000.*

*Article 39*

*Any individual who deliberately and without legal justification prevents, interrupts, or causes the conductor of statistical activities to fail to collect basic or sectoral statistics will be subject to imprisonment for a period not exceeding five years and a fine not exceeding Rp 100,000,000.*

*Article 40*

- (1) The criminal acts referred to in Article 34, Article 36 section (2), Article 37, Article 38, and Article 39 are crimes.*
- (2) The criminal acts referred to in Article 35 and Article 36 section (1) are violations.*

## CHAPTER XI

## TRANSITIONAL PROVISION

*Article 41*

*All regulations which implement Law Number 6 of 1960 on Censuses and Law Number 7 of 1960 on Statistics remain effective provided they do not conflict with, or have not been repealed by, this Law or any subsequent legislation.*

## CHAPTER XII

## CLOSING PROVISIONS

*Article 42*

*When this Law takes effect, Law Number 6 of 1960 on Censuses and Law Number 7 of 1960 on Statistics will be invalid.*

*Article 43*

*This Law will take effect on the date it is enacted.*

*In order for every individual to know of this law, this legislation must be published in the State Gazette of the Republic of Indonesia.*

*Ratified in Jakarta  
on May 19, 1997  
The President of the Republic of Indonesia*

*signed*

SOEHARTO

*Promulgated in Jakarta  
on May 19, 1997  
The Minister/State Secretary  
Of The Republic Of Indonesia*

*signed*

MOERDIONO

STATE GAZETTE OF THE REPUBLIC OF INDONESIA OF 1997 NUMBER 39

Copy of original text  
Secretariat Of The Cabinet Of  
The Republic Of Indonesia Head of  
the Bureau of  
Law and Regulations,  
Signed  
Lambock V. Nahattands

Copy of original text  
BPS - Statistics Indonesia  
Head of the Bureau of Personnel and  
Organization,  
signed  
Pietojo, MSA

---

Copy of original text  
Chief Statistician of  
Sumatera Utara Provinces,  
signed  
Dr. Syech Suhaimi

ELUCIDATION OF  
THE LAW OF THE REPUBLIC OF INDONESIA  
NUMBER 16 OF 1997  
ON  
STATISTICS  
  
GENERAL

*Law Number 6 of 1960 on Censuses and Law Number 7 of 1960 on Statistics are no longer in accordance with or capable of accommodating various developments, the community's demands, and the needs of national development. The condition of the state and developments in science and technology when the two Laws were enacted were very different from those of the present day.*

*In the past thirty years, fundamental changes have influenced the collection of statistics. Firstly, improved community welfare as a result of national development has increased the variety of statistical data required by the community. Secondly, the variety of data which in the early sixties could be adequately collected by the Central Bureau of Statistics (BPS) now requires the involvement of other conductors of statistical activities beyond the Agency. Thirdly, developments in science and technology have impacted upon the development of statistics collection. Fourthly, strategic changes, such as globalization, marked by openness, increased competition, rapid flow of statistical information, and the increased role of information for the government or the community, have also effected the development of statistics collection. These four changes have increased the need for more adequate regulations to prevent duplication, facilitate data user access, legal certainty for statistics collectors, and protection for respondents.*

*The primary principles that must be applied and adhered to when collecting statistics are national development (which includes faith and subservience to God the One and Only), usefulness, Pancasila Democracy, fairness, equality, balance, harmony, legality, independence, enthusiasm, and science and technology. This Law also operates on the basis of integrity,*

*accuracy, and currency to provide reliable and accurate statistical data. The definition of statistics in this Law is broad, statistics may be data or information in the form of numbers, a system which combines statistical undertakings, or the science of the methods for collecting, processing, presenting, and analyzing data. These three definitions of statistics will become the foundation for statistics collection which will support national development.*

*This Law establishes the types of statistics based on the purpose for which they are used and regulates the scope and function of conductors of statistical activities.*



*Depending on the purpose for which they are used, statistics can be basic, sectoral, or special. The regulation of the scope and function of conductors of statistical activities are aimed at: firstly, guaranteeing legal certainty for the conductors of statistical activities whether from the government or the community; secondly, safeguarding the interests of the statistics users over the value of the information they have received; thirdly, striving for coordination and co operation to ensure that enumerators collect statistics effectively, efficiently and without duplication, and that the statistics complement and support each other; and fourthly, anticipating scientific and technological developments which will impact upon the collection of statistics.*

*As an independent government institution, the Agency may publish the statistics it has collected, regularly and transparently through the Official Statistics News. The validity of all published statistics will be the sole responsibility of the Agency.*

*It is very important that the coordination and cooperation regulated in this Law be developed between the Agency and government institutions, non government institutions, organizations, individuals, and/or other parts of the community, and that cooperation be developed with foreign institutions dealing with statistics. The increasing diversity in statistics will require developments which must accord with the needs and progress of the nation and advances in science and technology. Thus the standardization of concepts, definitions, classifications and measurements will require close attention.*

*The rights and obligations of the conductor of statistical activities, enumerators, respondents, and statistics users are regulated in a balanced manner. Thus penalties for violations of the norms of statistics collection will be established to protect the party which suffers loss.*

*The Agency will be represented by hierarchical agencies in regional areas. Any organizational units in the government domain which collects sectoral statistics must cooperate with the Agency to apply uniform concepts, definitions, classifications and standardized measurements. To optimize the collection of statistics, the Agency should obtain advice from the Community Statistics Forum for Statistics, which consists of government bodies, experts, practitioners and public figures.*

*The Agency will guide statistics collectors and the community in general in order to increase contributions which support national development, to develop a National Statistics System, and to promote public awareness, both of respondents and as users of statistics, and the significance and function of statistics. To do this, the Agency will cooperate with government enumerators and parts of the community.*

*Some of the new material in this Law is:*

- 1. The type of statistics. This depends on the purpose for which they are used. Basic statistics are collected solely by the Agency. Sectoral statistics are collected by government enumerators whether independently or in cooperation with*

*the Agency. Special statistics are collected by non government institutions, organizations, individuals, and/or other parts of the community either independently or with the Agency.*

- 2. Statistics collected by the Agency are to be published in the Official Statistics News regularly and transparently so that the community can readily obtain necessary data.*
- 3. The National Statistics System will be reliable, effective and efficient.*
- 4. A Community Forum for Statistics, will be established. Its duty will be to advise the Agency, and accommodate the aspirations of the statistics community.*

*This Law must be promoted intensively among the community.*

*This Law only regulates primary issues. Thus further stipulations will be promulgated in an implementing regulation.*

<https://tebingtinggikota.bps.go.id>

**DAFTAR ALAMAT BADAN PUSAT STATISTIK (BPS)  
KABUPATEN/KOTA DI SUMATERA UTARA**  
**LIST ADDRESS OF BPS-STATISTICS REGENCY/CITY OF SUMATERA UTARA**

Kabupaten/ Kota Regency/ Municipality	Alamat Address
(1)	(2)
Nias	Jl. Ampera No. 3, Gunung Sitoli Telp. (0639) 21646 E-mail: bps1201@bps.go.id
Mandailing Natal	Komplek Perkantoran Payaloting, Panyabungan Telp : (0636) 326176 Fax : (0636) 326176 E-mail: bps1202@bps.go.id
Tapanuli Selatan	Jl. SM Raja Km 5,6 Batunadua,Padangsidimpuan, Telp. (0634) 21071 E-mail: bps1203@bps.go.id
Tapanuli Tengah	Jl. N. Dauly, 22611 Pandan, Telp (62-634) 25826, Faks (62-634)25826 E-mail: bps1204@bps.go.id
Tapanuli Utara	Jl. Sutan Sumurung No. 7 Tarutung, Telp (62-633) 21153, Faks (62-633) 21755 E-mail: bps1205@bps.go.id
Toba	Jl. Somba Debata No. 5 Onan Raja, Balige, Telp (0632) 21480, Faks (0632) 322194 E-mail : bps1206@bps.go.id
Labuhanbatu	Jln Flamboyan No. 3, Komplek Kantor Bupati - Rantauprapat Telp. (0624) 21207 - Fax. (0624) 21075 E-mail: bps1207@bpsgo.id
Asahan	Jl. Tusam No. 2 Kisaran-21216, Telp (0623) 41731, Faks (0623) 347432 E-mail : bps1208@bps.go.id
Simalungun	Jl. Asahan Km. 3,5 Pematangsiantar, Telp (0622) 7550253, Faks (0622) 7553191 E-mail: bps1209@bpsgo.id
Dairi	Jl. Pelita No. 15 Sidikalang, Telp (0627) 21304, Fax (0627) 23759 E-mail: bps1210@bps.go.id
Karo	Jl. Djamin Ginting No. 131, (Raya) Berastagi, Telp (0628) 92675, Faks (0628) 92851 E-mail: bps1211@bps.go.id
Deli Serdang	Jl. Karya Utama Kompleks Pemkab Deli Serdang Lubuk Pakam 20514, Telp : (061) 7955111 Fax : (061) 7951326 E-mail: bps1212@bps.go.id
Langkat	Jl. Tengku Putra Azis No. 1 20814 Stabat Telp (62-61) 8910990, Faks (62-61) 8910223 E-mail : bps1213@bps.go.id
Nias Selatan	Jl. Baloho Indah, Kecamatan Telukdalam 22865, Telp/Faks (62-630) 7321139 E-mail : bps1214@bps.go.id
Humbang Hasundutan	Jl. Bonan Dolok KM. 3, Doloksanggul 22457, Telp (62-633) 31554, Faks (62-633) 31667 E-mail: bps1215@bps.go.id
Pakpak Bharat	Kompleks Panorama Indah Sindeka Salak 22272, Telp (0627) 7433065 E-mail : bps1216@bps.go.id
Samosir	Komplek Perkantoran Pemkab Samosir Blok A Desa Siopat Sosor Parbaba – Pangururan 22392, Telp : 0626-2222490 Fax : 0626-2222491 E-mail: bps1217@bps.go.id
Serdang Bedagai	Jl. Negara Medan-Tebing Tinggi Komp. Instansi Vertikal Sei Rampah 20695 Telp. 0621-441805 Faks. 0621-441806 E-mail : bps1218@bps.go.id
Batu Bara	Jl. Lintas Sumatera Lk. 5 Lima Puluh Kota 21255, Telp/Faks (62-622) 697383 Email: bps1219@bps.go.id
Padang Lawas Utara	Jl. Lintas Gunung Tua-Padangsidimpuan KM4 Desa Sigama, Telp (0811) 6251220 Email : bps1220@bps.go.id
Padang Lawas	Jl. Karya Pembangunan, Lingkungan VI, Sibuhuan, Telp (62-636) 422114, Faks (62-636) 422010 Email: bps1221 bps.go.id
Labuhanbatu Selatan	-
Labuhanbatu Utara	Jl. Mayor M. Siddik No. 37A- Aek Kanopan [21457], Telp/Fax (0624) 693269 E-mail: bps1223@bps.go.id
Sibolga	Jl. Tuanku Dorong Hutagalung No.2 Sibolga, No.Telp (0632) 22082 E-mail: bps1271@bps.go.id
Tanjungbalai	Jl. Jendral Sudirman 559 Km 4, Tanjungbalai 21369Telp (62-623) 597184 E-mail: bps1272@bps.go.id
Pematangsiantar	Jl. Porsea No 5 Pematangsiantar 21115, Telp (0622) 24495, Faks (0622) 24495 E-mail: bps1273@bps.go.id
Tebing Tinggi	Jl. Gunung Leuser No.,Komp. Pemko, Kota Tebing Tinggi Telp (0621) 21733, Faks (0621) 21635 E-mail : bps1274@bps.go.id
Medan	Jl. Gaperta/ Brigjend. H. Abdul Manaf Lubis No. 311 Medan Telp (62-61) 8449285, 8449289, Faks (62-61) 8449270 E-mail: bps1275@bps.go.id
Binjai	Jl. WR Mongonsidi No. 22, Telp (62-61) 8826571, Faks (62-61) 8821146 E-mail : bps1276@bps.go.id
Padangsidimpuan	Jl. HT Rizal Nurdin Km 7 Pal IV Pijarkoling Padangsidimpuan, Telp (0634) 28775 Faks (0634) 28775 E-mail: bps1277@bps.go.id
Gunungsitoli	Jl. Sutomo No 1278 Desa Lasara Bahilli Kecamatan Gunungsitoli Kota Gunungsitoli 22814, Telp/Faks (62-639) 22290 E-mail : bps1278@bps.go.id



Sensus  
Penduduk  
2020

# DATA

MENCERDASKAN BANGSA  
— Enlighten The Nation —



**BADAN PUSAT STATISTIK  
KOTA TEBING TINGGI**

*BPS - Statistics of Tebing Tinggi Municipality*

Jl. Gunung Tambura, Tebing Tinggi 20614

Telp. : (0621) 21733, E-mail : [bps1274@bps.go.id](mailto:bps1274@bps.go.id)

Homepage : <http://tebingtinggikota.bps.go.id>

ISSN 0215-3653



9 770215 365003