

2020

KABUPATEN  
**PADANG LAWAS**  
DALAM ANGKA  
*Padang Lawas Regency In Figures*



**BADAN PUSAT STATISTIK  
KABUPATEN PADANG LAWAS**  
*BPS-Statistics Of Padang Lawas Regency*

2020

KABUPATEN  
**PADANG LAWAS**  
DALAM ANGKA  
*Padang Lawas Regency In Figures*



**PADANG LAWAS DALAM ANGKA**  
***Padang Lawas Regency in Figures***  
**2020**

ISSN: 2302-075x

No. Publikasi/*Publication Number* : 12210.2002

Katalog /*Catalog*: 1102001.1221

Ukuran Buku/*Book Size*: 14,8 cm x 21 cm

Jumlah Halaman/*Number of Pages* : xxxii + 352 hal/*pages*

Naskah/*Manuscript*:

BPS KABUPATEN PADANG LAWAS

*BPS-Statistics of Padang Lawas Regency*

Penyunting/*Editor*:

BPS KABUPATEN PADANG LAWAS

*BPS-Statistics of Padang Lawas Regency*

Gambar Kover/*Cover Design*:

Seksi Integrasi Pengolahan dan Diseminasi Statistik

*Section of Integration Processing and Statistics Dissemination*

Ilustrasi Kover/*Cover Illustration*:

.....

Diterbitkan oleh/*Published by*:

©BPS KABUPATEN PADANG LAWAS /*BPS-Statistics of Padang Lawas Regency*

Dicetak oleh/*Printed by*:

CV Serasi Berjaya

Dilarang mengumumkan, mendistribusikan, mengomunikasikan, dan/atau menggandakan sebagian atau seluruh isi buku ini untuk tujuan komersil tanpa izin tertulis dari Badan Pusat Statistik.

*Prohibited to announce, distribute, communicate, and/or copy part or all of this book for commercial purpose without permission from BPS-Statistics Indonesia.*

# PETA WILAYAH KABUPATEN PADANG LAWAS

## MAP OF PADANG LAWAS REGENCY





**KEPALA BPS KABUPATEN PADANG LAWAS**  
*CHIEF STATISTICIAN OF PADANG LAWAS REGENCY*



**Elly Suharyadi, SST MSi**





## KATA PENGANTAR

Kabupaten Padang Lawas Dalam Angka 2020 merupakan publikasi tahunan yang diterbitkan oleh BPS Kabupaten Padang Lawas. Disadari bahwa publikasi ini belum sepenuhnya memenuhi harapan pihak pemakai data khususnya para perencana, namun diharapkan dapat membantu melengkapi penyusunan rencana pembangunan di Kabupaten Padang Lawas.

Publikasi ini dapat terwujud berkat kerja sama dan bantuan dari berbagai pihak baik instansi pemerintah maupun swasta. Kepada semua pihak yang telah memberikan bantuan disampaikan penghargaan dan terima kasih yang sebesar-besarnya.

Walaupun publikasi ini telah disiapkan sebaik-baiknya, namun disadari masih ada kekurangan dan kesalahan yang terjadi. Untuk perbaikan publikasi ini, tanggapan dan saran yang bersifat konstruktif dari para pemakai sangat diharapkan

Sibuhuan, April 2020

Kepala BPS  
Kabupaten Padang Lawas



**Etly Suharyadi, S.ST, M.Si**





## PREFACE

*Padang Lawas Regency in Figures 2019 is an annual publication written by BPS Regency of Padang Lawas. Honestly, this publication has not perfect yet and has not filled the user's hope, especially for the planners yet, but hopely it can help to equip compilation of development planning in this new regency.*

*This comprehensive publication has been made possible with the assistance and contribution from several governmental institutions and private organizations. To all parties who have been involved in the preparation of this publication, I would like to express my sincerest appreciation and gratitude.*

*Comments and constructive suggestions for the improvement of this publication are always welcome.*

*Sibuhuan, April 2020  
Chief Statistician of  
Padang Lawas Regency*

**Elly Suharyadi, S.ST, M.Si**

## DAFTAR ISI / CONTENTS

	Halaman <i>Page</i>
Kata Pengantar/ <i>Preface</i> .....	vii
Daftar Isi/ <i>Contents</i> .....	ix
Daftar Tabel/ <i>List of Tables</i> .....	xi
Daftar Gambar/ <i>List of Figures</i> .....	xxv
Daftar Singkatan/ <i>List of Abbreviations</i> .....	xxix
Statistik Kunci/ <i>Key Statistics</i> .....	xxxii
1. Geografi dan Iklim/ <i>Geography and Climate</i> .....	1
2. Pemerintahan/ <i>Government</i> .....	21
3. Penduduk dan Ketenagakerjaan/ <i>Population and Employment</i> .....	45
4. Sosial dan Kesejahteraan Rakyat/ <i>Social and Welfare</i> .....	73
5. Pertanian, Kehutanan, Peternakan, dan Perikanan/ <i>Agriculture, Forestry, Livestock, and Fishery</i> .....	171
6. Industri, Pertambangan, dan Energi/ <i>Industry, Mining, and Energy</i> .....	237
7. Pariwisata/ <i>Tourism</i> .....	255
8. Transportasi dan Komunikasi/ <i>Transportation and Communication</i> .....	287
9. Perbankan, Koperasi, dan Harga-harga/ <i>Banking, Cooperative, dan Prices</i> .....	299
10. Pengeluaran Penduduk/ <i>Population Expenditure</i> .....	311
11. Perdagangan/ <i>Trade</i> .....	323
12. Sistem Neraca Regional/ <i>System of Regional Accounts</i> .....	341
13. Perbandingan Antar Kabupaten/Kota/ <i>Regency/Municipal Comparison</i> .....	341



## DAFTAR TABEL/LIST OF TABLES

Halaman  
Page

<b>1.</b>	<b>GEOGRAFI DAN IKLIM/GEOGRAPHY AND CLIMATE</b>	
<b>1.1</b>	<b>KEADAAN GEOGRAFI</b>	
	<b>GEOGRAPHY CONDITION</b>	
1.1.1	Luas Daerah Menurut Kecamatan di Kabupaten Padang Lawas, 2019 <i>Total Area and Number of Islands by Subdistrict in Padang Lawas Regency 2019</i> .....	12
1.1.2	Tinggi Wilayah dan Jarak ke Ibukota Kabupaten Menurut Kecamatan di Kabupaten Padang Lawas, 2019 <i>Altitude and Distance to the Capital of Regency by Subdistrict in Padang Lawas Regency 2019</i> .....	14
1.1.3	Banyaknya Sertifikat Tanah yang dikeluarkan Menurut Jenis Hak Atas Tanah di Kabupaten Padang Lawas, 2015-2019 number of land certificate which can be reached by type of right in Padang Lawas regency, 2015-2019.....	15
1.1.4	Banyaknya Sertifikat Tanah yang dikeluarkan Menurut Jenis Hak Atas Tanah dan kecamatan di Kabupaten Padang Lawas, 2015-2019 number of land certificate which can be reached by type and subdistrict of right in Padang Lawas regency, 2015-2019.....	16
<b>1.2</b>	<b>KEADAAN IKLIM</b>	
	<b>CLIMATE CONDITION</b>	
1.2.1	Pengamatan Unsur Iklim Menurut Bulan di Stasiun Aek Godang, 2019 <i>Observation of Climate Elements By Months at Aek Godang Station, 2019</i> .....	17
<b>2.</b>	<b>PEMERINTAHAN/GOVERNMENT</b>	
<b>2.1</b>	<b>WILAYAH ADMINISTRATIF</b>	
	<b>ADMINISTRATIVE AREA</b>	
2.1.1	Jumlah Desa <sup>1</sup> /Kelurahan Menurut Kecamatan di Kabupaten Padang Lawas, 2015–2019 <i>Number of Villages<sup>1</sup>/Kelurahan by Subdistrict in Padang Lawas Regency 2015–2019</i> .....	30

<b>2.2</b>	<b>DEWAN PERWAKILAN RAKYAT DAERAH</b>	
	<b>REGIONAL HOUSE OF REPRESENTATIVE</b>	
2.2.1	Jumlah Anggota Dewan Perwakilan Rakyat Daerah Menurut Partai Politik dan Jenis Kelamin di Kabupaten Padang Lawas, 2019 <i>Number of Regional House of Representatives's Members by Political Parties and Sex in Padang Lawas Regency 2019</i> .....	31
<b>2.3</b>	<b>SUMBER DAYA MANUSIA</b>	
	<b>HUMAN RESOURCES</b>	
2.3.1	Jumlah Pegawai Negeri Sipil Menurut Jabatan dan Jenis Kelamin di Kabupaten Padang Lawas, Desember 2019 <i>Number of Civil Servants by Occupation and Sex in Padang Lawas Regency December 2019</i> .....	32
2.3.2	Jumlah Pegawai Negeri Sipil Menurut Tingkat Pendidikan dan Jenis Kelamin di Kabupaten Padang Lawas, Desember 2018 dan Desember 2019 <i>Number of Civil Servants by Educational Level and Sex in Padang Lawas Regency December 2018 and December 2019</i> .....	33
2.3.3	Jumlah Pegawai Negeri Sipil Menurut Tingkat Kepangkatan dan Jenis Kelamin di Kabupaten Padang Lawas, Desember 2018 dan Desember 2019 <i>Number of Civil Servants by Hierarchy and Sex in Padang Lawas Regency December 2018 and December 2019</i> .....	35
2.3.4	Jumlah Pegawai Negeri Sipil Menurut Dinas dan Instansi dan Jenis Kelamin di Kabupaten Padang Lawas, Desember 2019 <i>Number of Civil Servants by institution and Sex in Padang Lawas Regency December 2019</i> .....	37
2.3.4	Jumlah Pegawai Negeri Sipil Kantor Kecamatan Menurut Kecamatan dan Jenis Kelamin di Kabupaten Padang Lawas, Desember 2019 <i>Number of Civil Servants by subdistrict and Sex in Padang Lawas Regency December 2019</i> .....	41
<b>2.4</b>	<b>KEUANGAN PEMERINTAH</b>	
	<b>GOVERNMENT FINANCE</b>	
2.4.1	Realisasi Pendapatan Pemerintah Kabupaten Padang Lawas Menurut Jenis Pendapatan (rupiah), 2018–2019	

	Halaman Page
<i>Actual Padang Lawas Regency Government Revenues by Kind of Revenues (thousand rupiahs), 2018–2019.....</i>	42
2.4.2 Realisasi Belanja Pemerintah <i>Kabupaten Padang Lawas</i> Menurut Jenis Belanja (rupiah), 2018–2019 <i>Actual Padang Lawas Regency Government Expenditures by Kind of Expenditures (thousand rupiahs), 2018–2019.....</i>	43
<b>3. PENDUDUK DAN KETENAGAKERJAAN/ POPULATION AND EMPLOYMENT</b>	
<b>3.1 PENDUDUK POPULATION</b>	
3.1.1 Penduduk, Laju Pertumbuhan Penduduk per Tahun, Distribusi Persentase Penduduk, Kepadatan Penduduk, Rasio Jenis Kelamin Penduduk Menurut Kecamatan di Kabupaten Padang Lawas, 2019 <i>Population, Annual Population Growth Rate, Percentage Distribution of Population, Population Density, and Population Sex Ratio by Subdistrict in Padang Lawas Regency 2019.....</i>	57
3.1.2 Jumlah rumah tangga dan rata-rata rumah tangga Menurut Kecamatan di Kabupaten Padang Lawas, 2019 <i>Number of Household Average number by Subdistrict in Padang Lawas Regency 2019.....</i>	60
3.1.3 Jumlah dan distribusi penduduk Menurut jenis Kelamin dan Kelompok Umur di Kabupaten Padang Lawas, 2019 <i>Number and distribution of population by group age and sex in Padang Lawas Regency 2019.....</i>	61
<b>3.2 KETENAGAKERJAAN EMPLOYMENT</b>	
3.2.1 Jumlah Penduduk Berumur 15 Tahun Keatas Menurut Jenis Kegiatan Selama Seminggu yang Lalu dan Jenis Kelamin di Kabupaten Padang Lawas, 2019 <i>Population Aged 15 Years and Over by Type of Activity During The Previous Week and Sexin Padang Lawas Regency 2019.....</i>	62
3.2.2 Jumlah Penduduk Berumur 15 Tahun Keatas Menurut Jenis Kegiatan Selama Seminggu yang Lalu dan Jenis Kelamin di Kabupaten Padang Lawas, 2017-2019	

	<i>Population Aged 15 Years and Over by Type of Activity During The Previous Week and Sexin Padang Lawas Regency 2017- 2019.....</i>	63
3.2.3	Penduduk Berumur 15 Tahun ke Atas Menurut Pendidikan Tertinggi yang Ditamatkan dan Jenis Kegiatan Selama Seminggu yang Lalu di Kabupaten Padang Lawas, 2019 <i>Population 15 Years of Age and Over by Educational Attainment and Type of Activity During the Previous Weekin Padang Lawas Regency 2019.....</i>	64
3.2.4	Penduduk Berumur 15 Tahun Ke Atas yang Bekerja Selama Seminggu yang Lalu Menurut Status Pekerjaan Utama dan Jenis Kelamin di Kabupaten Padang Lawas, 2019 <i>Population 15 Years of Age and Over who Worked During The Previous Week by Main Employment Status and Sexin Padang Lawas Regency 2019 .....</i>	65
3.2.5	Jumlah Penduduk Berumur 15 Tahun Ke Atas yang Bekerja Menurut Kelompok Umur dan Jenis Kelamin di Kabupaten Padang Lawas, 2019 <i>Number of Population 15 Years of Age and Over who Worked During by age and Sex in Padang Lawas Regency 2019 .....</i>	66
3.2.6	Penduduk Berumur 15 Tahun Ke Atas yang termasuk angkatan kerja menurut pendidikan tertinggi ditamatkan dan Jenis Kelamin di Kabupaten Padang Lawas, 2019 <i>Population 15 Years of Age and Over who are labour Force by education attainment and Sexin Padang Lawas Regency 2019.....</i>	67
3.2.7	Jumlah pencari kerja yang terdaftar dan ditempatkan menurut Jenis Kelamin dan tingkat pendidikan di Kabupaten Padang Lawas, 2018 <i>Number of job seekers who where registered and place by education and Sex in Padang Lawas Regency 2018 .....</i>	68
3.2.8	Jumlah pencari kerja menurut jenis Jenis Kelamin di Kabupaten Padang Lawas, 2013-2018 <i>Number of job seekers by Sex in Padang Lawas Regency 2013-2018.....</i>	69
3.2.9	Jumlah Realisasi penyelesaian pembuatan akta Kelahiran menurut kecamatan di Kabupaten Padang Lawas, 2018 <i>Number of actual settlement making birth certificate by Subdistrict in Padang Lawas Regency 2018.....</i>	70

3.2.10	Realisasi penyaluran blanko Kartu Tanda Penduduk (KTP) menurut kecamatan di Kabupaten Padang Lawas, 2018 <i>Realization of distribution of identification card form by Subdistrict in Padang Lawas Regency 2018</i> .....	71
3.2.11	Realisasi penyaluran blanko Kartu Keluarga (KK) menurut kecamatan di Kabupaten Padang Lawas, 2018 <i>Realization of distribution of House Hold registration form by Subdistrict in Padang Lawas Regency 2018</i> .....	72
<b>4.</b>	<b>SOSIAL DAN KESEJAHTERAAN RAKYAT/SOCIAL AND WELFARE</b>	
<b>4.1</b>	<b>PENDIDIKAN</b>	
	<b>EDUCATION</b>	
4.1.1	Jumlah Sekolah, Guru, dan Murid Taman Kanak-Kanak (TK) di Bawah Kementerian Pendidikan dan Kebudayaan Menurut Kecamatan di Kabupaten Padang Lawas,2019/2020 <i>Number of Schools, Teachers, and Pupils in Kindergarten Under The Ministry of Education and Culture by Subdistrictin Padang Lawas Regency 2019/2020</i> .....	91
4.1.2	Jumlah Sekolah, Guru, dan Murid Raudatul Athfal (RA) di Bawah Kementerian Agama Menurut Kecamatan di Kabupaten Padang Lawas, 2019/2020 <i>Number of Schools, Teachers, and Pupils in Raudatul Athfal (RA) Under The Ministry of Religious Affairs by Subdistrictin Padang Lawas Regency 2019/2020</i> .....	94
4.1.3	Jumlah Sekolah, Guru, dan Murid Sekolah Dasar (SD) di Bawah Kementerian Pendidikan dan Kebudayaan Menurut Kecamatan di Kabupaten Padang Lawas, 2018/2019 dan 2019/2020 <i>Number of Schools, Teachers, and Pupils in Primary Schools Under The Ministry of Education and Culture by Subdistrictin Padang Lawas Regency 2018/2019 dan 2019/2020</i> .....	95
4.1.4	Jumlah Sekolah, Guru, dan Murid Madrasah Ibtidaiyah (MI) di Bawah Kementerian Agama Menurut Kecamatan Menurut Kecamatan di Kabupaten Padang Lawas, 2019/2020 <i>Number of Schools, Teachers, and Pupils in Madrasah Ibtidaiyah (MI) Under The Ministry of Religious Affairs by Subdistrict in Padang Lawas Regency 2019/2020</i> .....	98



4.1.5	<p>Jumlah Sekolah, Guru, dan Murid Sekolah Menengah Pertama (SMP) di Bawah Kementerian Pendidikan dan Kebudayaan Menurut Kecamatan di Kabupaten Padang Lawas, 2018/2019 dan 2019/2020 <i>Number of Schools, Teachers, and Pupils in Junior High Schools Under The Ministry of Education and Culture by Subdistrictin Padang Lawas Regency 2018/2019 dan 2019/2020.....</i></p>	101
4.1.6	<p>Jumlah Sekolah, Guru, dan Murid Madrasah Tsanawiyah (MTs) di Bawah Kementerian Agama Menurut Kecamatan di Kabupaten Padang Lawas, 2019/2020 <i>Number of Schools, Teachers, and Pupils in Madrasah Tsanawiyah (MTs) Under The Ministry of Religious Affairs by Subdistrict in Padang Lawas Regency , 2019/2020.....</i></p>	104
4.1.7	<p>Jumlah Sekolah, Guru, dan Murid Sekolah Menengah Atas (SMA) di Bawah Kementerian Pendidikan dan Kebudayaan Menurut Kecamatan di Kabupaten Padang Lawas, 2018/2019 dan 2019/2020 <i>Number of Schools, Teachers, and Pupils in Senior High Schools Under The Ministry of Education and Culture by Subdistrictin Padang Lawas Regency 2018/2019 dan 2019/2020.....</i></p>	107
4.1.8	<p>Jumlah Sekolah, Guru, dan Murid Sekolah Menengah Kejuruan (SMK) di Bawah Kementerian Pendidikan dan Kebudayaan Menurut Kecamatan di Kabupaten Padang Lawas, 2018/2019 dan 2019/2020 <i>Number of Schools, Teachers, and Pupils in Vocational High Schools Under The Ministry of Education and Culture by Subdistrictin Padang Lawas Regency 2018/2019 dan 2019/2020.....</i></p>	108
4.1.9	<p>Jumlah Sekolah, Guru, dan Murid Madrasah Aliyah (MA) di Bawah Kementerian Agama Menurut Kecamatan di Kabupaten Padang Lawas, 2019/2020 <i>Number of Schools, Teachers, and Pupils in Madrasah Aliyah (MA) Under the Ministry of Religious Affairs by Subdistrictin Padang Lawas Regency 2019/2020 .....</i></p>	113
4.1.10	<p>Jumlah Desa<sup>1</sup>/Kelurahan yang Memiliki Fasilitas Sekolah Menurut Kecamatan dan Tingkat Pendidikan di Kabupaten Padang Lawas, 2019 <i>Number of Villages<sup>1</sup>/Kelurahan Having Educational Facilities by Subdistrict and Educational Levelin Padang Lawas Regency 2019.....</i></p>	114

4.1.11	Angka Partisipasi Murni (APM) dan Angka Partisipasi Kasar (APK) Menurut Jenjang Pendidikan di Kabupaten Padang Lawas, 2018 dan 2019 <i>Net Participation Rates and Gross Participation Rates by Educational Level in Padang Lawas Regency 2018 and 2019</i> .....	118
4.1.12	Tingkat Buta Huruf Penduduk Kabupaten Padang Lawas dan Provisinis Sumater Utara Menurut Kelompok Umur dan jenis kelamin (persen0, 2018 dan 2019 <i>Percentage of Literate People Aged 15 Years and Over by Age Group in Padang Lawas Regency 2018 and 2019</i> .....	119
4.1.13	Jumlah mahasiswa dan tenaga pendidik (negeri dan swasta) dibawah kemenrtrian riset, teknologi dan pendidikan menurut kecamatan 2019 <i>Net Participation Rates and Gross Participation Rates by Educational Level in Padang Lawas Regency 2018 and 2019</i> .....	120
<b>4.2</b>	<b>KESEHATAN</b>	
	<b>HEALTH</b>	
4.2.1	Jumlah Desa <sup>1</sup> /Kelurahan Yang Memiliki Sarana Kesehatan Menurut Kecamatan di Kabupaten Padang Lawas, 2014–2019 <i>Number of Villages<sup>1</sup>/Kelurahan Having Health Facilities by Subdistrict in Padang Lawas Regency 2014–2019</i> .....	121
4.2.2	Jumlah Fasilitas Kesehatan Menurut Kecamatan di Kabupaten Padang Lawas,2019 <i>Number of Health Facilities by Subdistrict in Padang Lawas Regency 2019</i> .....	127
4.2.3	Jumlah Tenaga Kesehatan Menurut Kecamatan di Kabupaten Padang Lawas, 2019 <i>Number of Health Personel by Subdistrict in Padang Lawas Regency 2014–2019</i> .....	130
4.2.4	Jumlah Bayi lahir, Bayi Berat Lahir Rendah (BBLR), BBLR dirujuk dan Bergizi buruk Menurut Kecamatan di Kabupaten Padang Lawas, 2019 <i>Number of infant born, Low Weigh Born Infant (LWBI), LWBI referred and Malnutrition infant by Subdistrict in Padang Lawas Regency 2019</i>	131
4.2.5	Jumlah Kasus 10 Penyakit Terbanyak di Kabupaten Padang Lawas, 2019 <i>Number of Cases From Top 10 Disease in Padang Lawas Regency,</i>	

	Halaman Page
2019 .....	132
4.2.6 Jumlah Ibu Hamil, Melakukan Kunjungan K1, Melakukan Kunjungan K4, Kurang Energi Kronis, dan Mendapat Tablet Zat Besi (Fe) Menurut Kecamatan di Kabupaten Padang Lawas 2019 <i>Number of Pregnant Mother, Doing K1 Visit, Doing K4 Visit, KEK, Get Iron Tablet (Fe) by Subdistrict in Padang Lawas Regency 2019 .....</i>	133
4.2.7 Jumlah Klinik Keluarga Berencana (KKB) dan Pos Pelayanan Keluarga Berencana Desa (PPKBD) Menurut Kecamatan di Kabupaten Padang Lawas, 2019 <i>Number of Family Planning Clinics and Family Planning Post Service by Subdistrict in Padang Lawas Regency 2019.....</i>	134
4.2.8 Jumlah Pasangan Usia Subur dan Peserta KB Aktif Menurut Kecamatan di Kabupaten Padang Lawas, 2017 <i>Number of Eligible Couples and Family Planning Participants by Subdistrict in Padang Lawas Regency 2019 .....</i>	135
4.2.9 Realisasi Akseptor Aktif Menurut Kecamatan di Kabupaten Padang Lawas, 2019 <i>Realization of active Acceptor by Subdistrict in Padang Lawas Regency, 2019.....</i>	137
4.2.10 Realisasi Akseptor Baru Menurut Kecamatan di Kabupaten Padang Lawas, 2019 <i>Realization of New Acceptor by Subdistrict in Padang Lawas Regency, 2019.....</i>	139
<b>4.3 AGAMA DAN SOSIAL LAINNYA</b> <b>RELIGION AND OTHER SOCIAL AFFAIRS</b>	
4.3.1 Persentase Penduduk Menurut Kecamatan dan Agama yang Dianut di Kabupaten Padang Lawas, 2010 <i>Percentage by Subdistrict and Religion in Padang Lawas Regency 2019.....</i>	141
4.3.2 Jumlah Tempat Peribadatan Menurut Kecamatan di Kabupaten Padang Lawas, 2018 <i>Number of Places of Worship by Subdistrict in Padang Lawas Regency 2018.....</i>	142
4.3.3 Jumlah Kejadian Bencana Alam Menurut Kecamatan di Kabupaten Padang Lawas, 2019	

	<i>Number of Natural Disaster by Subdistrict in Padang Lawas Regency 2019</i> .....	143
4.3.4	Jumlah Korban Manusia yang diakibatkan Bencana Alam Menurut Kecamatan di Kabupaten Padang Lawas, 2019 <i>Number of victim human to Natural Disaster by Subdistrict in Padang Lawas Regency 2019</i> .....	145
4.3.5	Jumlah Kerusakan rumah yang diakibatkan Bencana Alam Menurut Kecamatan di Kabupaten Padang Lawas, 2019 <i>Number of victi house to Natural Disaster by Subdistrict in Padang Lawas Regency 2019</i> .....	147
4.3.6	Jumlah Jumah haji Menurut Kecamatan di Kabupaten Padang Lawas, 2019 <i>Number of Hajj Jumaah by Subdistrict in Padang Lawas Regency 2019</i> .....	149
4.3.7	Jumlah KUA dan P3N Menurut Kecamatan di Kabupaten Padang Lawas, 2019 <i>Number of Religious Matter Office and Marriage, Divorce and Remarriage Settlement Office by Subdistrict in Padang Lawas Regency, 2019</i> .....	150
4.3.8	Jumlah Pemberi, Penerima dan Banyaknya Hewan Qurban di Kabupaten Padang Lawas, 2019 <i>Number of Religious Matter Office and Marriage, Divorce and Remarriage Settlement Office by Subdistrict in Padang Lawas Regency, 2019</i> .....	151
4.3.9	Jumlah Jumah haji Menurut Kecamatan dan pendidikan di Kabupaten Padang Lawas, 2019 <i>Number of Hajj Jumaah by Subdistrict and education in Padang Lawas Regency 2019</i> .....	152
4.3.10	Jumlah Jumah haji Menurut Kecamatan dan pendidikan di Kabupaten Padang Lawas, 2019 <i>Number of Hajj Jumaah by Subdistrict and education in Padang Lawas Regency 2019</i> .....	153
4.3.11	Jumlah Tindak Pidana di Kabupaten Padang Lawas, 2019 <i>Number of Report criminal in Padang Lawas Regency 2019</i> .....	154
4.3.12	Jumlah Tindak Perdata di Kabupaten Padang Lawas, 2019	

	Halaman Page
	<i>Number of Report criminal in Padang Lawas Regency 2019</i> ..... 155
4.3.13	Jumlah Nikah Talak Rujuk dan cerai Menurut Kecamatan di Kabupaten Padang Lawas, 2019 <i>Number of marrige and divorce in Padang Lawas Regency 2019</i> ..... 156
4.3.14	Jumlah Perceraian menurut bulan dan faktor penyebab perceraian di Kabupaten Padang Lawas, 2019 <i>Number of divorce by month and divorce factor in Padang Lawas Regency 2019</i> ..... 157
4.3.15	Jumlah Penerima Bantuan (Kepala Keluarga) dan Anggran Bantuan Sosial Pangan Menurut Kecamatan di Kabupaten Padang Lawas, 2019 <i>Number of Benericaries (Famili head) and Food Social assisten budged by subdistrict in Padang Lawas Regency 2019</i> ..... 161
4.3.16	Banyaknya penyandang masalah kesejahteraan sosial menurut kecamatan di Kabupaten Padang Lawas, 2019 <i>Number of people waith social problem by subdistrict in Padang Lawas Regency 2019</i> ..... 162
4.3.17	Jumlah organisasi menurut jenis organisasi di Kabupaten Padang Lawas, 2019 <i>Number of organizatoin by kine of organization in Padang Lawas Regency 2019</i> ..... 166
4.3.18	Jumlah Peserta Terdaftar BPJS Kesehatan di Kabupaten Padang Lawas, 2019 <i>Number of Registered of BPJS Healt in Padang Lawas Regency 2019</i> ..... 167
4.3.19	Jumlah Pelayanan Peserta JKN-KIS pada fasilitas Kesehatan rujukan tingkat lanjut di Kabupaten Padang Lawas, 2019 <i>Number of JKN-KIs Member Servece at advance reference health in Padang Lawas Regency 2019</i> ..... 168
<b>4.4</b>	<b>KEMISKINAN</b>
	<b>POVERTY</b>
4.4.1	Jumlah, dan Persentase Penduduk Miskin di Kabupaten Padang Lawas, 2013–2019 Number, and Percentage of Poor Peoplein Padang Lawas Regency 2013–2019..... 169
4.4.2	Indeks Kedalaman Kemiskinan dan Indeks Keparahan Kemiskinan di Kabupaten Padang Lawas, 2013–2019

	Poverty Gap Index and Poverty Severity Indexin Padang Lawas Regency 2013–2019 .....	170
<b>5.</b>	<b>PERTANIAN, KEHUTANAN, PETERNAKAN, DAN PERIKANAN/ AGRICULTURE, FORESTRY, LIVESTOCK, AND FISHERY</b>	
<b>5.1</b>	<b>HORTIKULTURA</b>	
	<b>HORTICULTURE</b>	
5.1.1	Luas Panen Tanaman Sayuran Menurut Kecamatan dan Jenis Tanaman di Kabupaten Padang Lawas (ha), 2019 <i>Harvested Area of Vegetables by Subdistrict and Kind of Plant in Padang Lawas Regency (ha), 2019</i> .....	189
5.1.2	Produksi Tanaman Sayuran Menurut Kecamatan dan Jenis Tanaman di Kabupaten Padang Lawas (ton), 2018 dan 2019 <i>Production of Vegetables by Subdistrict and Kind of Plant in Padang Lawas Regency (ton), 2018 dan 2019</i> .....	192
5.1.3	Luas Panen Tanaman Sayuran dan Buah-buahan Semusim Menurut Jenis Tanaman di Kabupaten Padang Lawas (ha), 2018–2019 <i>Harvested Area of Seasonal Vegetables and Fruits by Kind of Plant in Padang Lawas Regency (ha), 2018–2019</i> .....	195
5.1.4	Produksi Tanaman Sayuran dan Buah-buahan Semusim Menurut Jenis Tanaman di Kabupaten Padang Lawas (ton), 2018–2019 <i>Production of Seasonal Vegetables and Fruits by Kind of Plant in Padang Lawas Regency (ha), 2018–2019</i> .....	196
5.1.5	Luas Panen Tanaman Biofarmaka Menurut Kecamatan dan Jenis Tanaman di Kabupaten Padang Lawas (m <sup>2</sup> ), 2018 dan 2019 <i>Harvested Area of Medicinal Plants by Subdistrict and Kind of Plant in Padang Lawas Regency (m<sup>2</sup>), 2018 and 2019</i> .....	197
5.1.6	Produksi Tanaman Biofarmaka Menurut Kecamatan dan Jenis Tanaman di Kabupaten Padang Lawas (kg), 2018 and 2019 <i>Production of Medicinal Plants by Subdistrict and Kind of Plant in Padang Lawas Regency (kg), 2018 and 2019</i> .....	200
5.1.7	Luas Panen Tanaman Biofarmaka Menurut Jenis Tanaman di Kabupaten Padang Lawas (m <sup>2</sup> ), 2016–2019 <i>Harvested Area of Medicinal Plants by Kind of Plant in Padang Lawas</i>	

	Halaman Page
<i>Regency (m<sup>2</sup>), 2016–2019</i> .....	203
5.1.8 Produksi Tanaman Biofarmaka Menurut Jenis Tanaman di Kabupaten Padang Lawas (kg), 2016–2019 <i>Production of Medicinal Plants by Kind of Plant in Padang Lawas Regency (kg), 2016–2019</i> .....	204
5.1.9 Produksi Buah-buahan Menurut Kecamatan dan Jenis Tanaman di Kabupaten Padang Lawas (ton), 2018 and 2019 <i>Production of Fruits by Subdistrict and Kind of Plant in Padang Lawas Regency (ton), 2018 and 2019</i> .....	205
5.1.10 Produksi Buah–Buahan dan Sayuran Tahunan Menurut Jenis Tanaman (ton) di Kabupaten Padang Lawas, 2016–2019 <i>Production of Annual Fruits and Vegetables by Kind of Plant in Padang Lawas Regency (ton), 2016–2019</i> .....	208
<b>5.2 PERKEBUNAN ESTATE CROPS</b>	
5.2.1 Luas Areal Tanaman Perkebunan Menurut Kecamatan dan Jenis Tanaman di Kabupaten Padang Lawas (ha), 2019 <i>Planted Area of Estate Crops by Subdistrict and Type of Crops in Padang Lawas Regency (ha), 2019</i> .....	209
5.2.2 Produksi Perkebunan Menurut Kecamatan dan Jenis Tanaman di Kabupaten Padang Lawas (ton), 2019 <i>Production of Estate by Subdistrict and Type of Crops in Padang Lawas Regency (ton), 2019</i> .....	212
<b>5.3 PERTANIAN, KEHUTANAN, PETERNAKAN, DAN PERIKANAN AGRICULTURE, FORESTRY, LIVESTOCK, AND FISHERY</b>	
5.3.1 Luas Panen, Produksi dan Rata-rata Produksi Padi Sawah Menurut Kecamatan di Kabupaten Padang Lawas (ha), 2019 <i>Harvested Area, Yield Rate and Production of Wet Land Paddy by Subdistrict in Padang Lawas Regency (ha), 2019</i> .....	215
5.3.2 Luas Panen, Produksi dan Rata-rata Produksi Padi ladang Menurut Kecamatan di Kabupaten Padang Lawas (ha), 2019 <i>Harvested Area, Yield Rate and Production of Dry Land Paddy by Subdistrict in Padang Lawas Regency (ha), 2019</i> .....	216
5.3.3 Luas Panen, Produksi dan Rata-rata Produksi jagung Menurut Kecamatan di Kabupaten Padang Lawas (ha), 2019	

	Halaman Page
<i>Harvested Area, Yield Rate and Production of maize by Subdistrict in Padang Lawas Regency (ha), 2019</i> .....	217
5.3.4 Luas Panen, Produksi dan Rata-rata Produksi kedelai Menurut Kecamatan di Kabupaten Padang Lawas (ha), 2019 <i>Harvested Area, Yield Rate and Production of soybean by Subdistrict in Padang Lawas Regency (ha), 2019</i> .....	218
5.3.5 Luas Panen, Produksi dan Rata-rata Produksi ubi kayu Menurut Kecamatan di Kabupaten Padang Lawas (ha), 2019 <i>Harvested Area, Yield Rate and Production of cassava by Subdistrict in Padang Lawas Regency (ha), 2019</i> .....	219
5.3.6 Luas Panen, Produksi dan Rata-rata Produksi Ubi jalar Menurut Kecamatan di Kabupaten Padang Lawas (ha), 2019 <i>Harvested Area, Yield Rate and Production of sweet potato by Subdistrict in Padang Lawas Regency (ha), 2019</i> .....	220
5.3.7 Luas Panen, Produksi dan Rata-rata Produksi kacang tanah Menurut Kecamatan di Kabupaten Padang Lawas (ha), 2019 <i>Harvested Area, Yield Rate and Production of peanut by Subdistrict in Padang Lawas Regency (ha), 2019</i> .....	221
5.3.8 Luas Panen, Produksi dan Rata-rata Produksi kacang hijau Menurut Kecamatan di Kabupaten Padang Lawas (ha), 2019 <i>Harvested Area, Yield Rate and Production of green pea by Subdistrict in Padang Lawas Regency (ha), 2019</i> .....	222
5.3.9 Luas kawasan hutan Menurut Kecamatan dan di Kabupaten Padang Lawas (ton), 2019 <i>Forest area by subdistrict in Padang Lawas Regency (ton), 2019</i> .....	223
5.3.10 Produksi hasil Hutan menurut Jenis Produksi di Kabupaten Padang Lawas (ton), <i>Forest area by subdistrict in Padang Lawas Regency (ton),</i> .....	224
5.3.11 Populasi Ternak Menurut Jenis Ternak dan Kecamatan di Kabupaten Padang Lawas , 2019 <i>Livestock Population by Kind of Livestock and Subdistrict in Padang Lawas Regency, 2019</i> .....	225
5.3.12 Populasi Unggas Menurut Jenis Unggas dan Kecamatan di Kabupaten Padang Lawas, 2019 <i>Poultry Population by Kind of Poultry and Subdistrict in Padang Lawas Regency, 2019</i> .....	226



5.3.13	Produksi Daging Menurut Jenis Ternak dan Kecamatan di Kabupaten Padang Lawas (KG), , 2019 <i>Meat Production by Kind of Livestock and Subdistrict in Padang Lawas Regency (KG), 2019</i> .....	227
5.3.14	Produksi Daging Menurut Jenis Unggas dan Kecamatan di Kabupaten Padang Lawas (KG) 2019 <i>Meat Production by Kind of Poultry and Subdistrict in Padang Lawas Regency (kg), 2019</i> .....	228
5.3.15	Produksi Telur Menurut Jenis Telur dan Kecamatan di Kabupaten Padang Lawas (kg) , 2019 <i>Egg Production by Kind of Egg and Subdistrict in Padang Lawas Regency (kg), 2019</i> .....	229
5.3.16	Produksi dan Nilai produksi perikanan budidaya menurut kecamatan dan jenis budidaya di Kabupaten Padang Lawas , 2019 <i>Egg Production by Kind of Egg and Subdistrict in Padang Lawas Regency, 2019</i> .....	230
5.3.17	Produksi dan Nilai produksi perikanan tangkap menurut kecamatan dan jenis penangkapan di Kabupaten Padang Lawas, 2019 <i>Egg Production by Kind of Egg and Subdistrict in Padang Lawas Regency (kg), 2019</i> .....	232
5.3.18	Produksi dan Nilai produksi perikanan tangkap di perairan umum menurut kecamatan dan lokasi di Kabupaten Padang Lawas , 2019 <i>Egg Production by Kind of Egg and Subdistrict in Padang Lawas Regency (kg), 2019</i> .....	234
<b>6.</b>	<b>INDUSTRI, PERTAMBANGAN, DAN ENERGI/ INDUSTRY, MINING, AND ENERGY</b>	
6.1	Jumlah Pelanggan Listrik PLN Ranting sibuhuan Menurut Kelompok pelanggan di Kabupaten Padang Lawas, 2019 <i>Number of Costumer of PLN Sibuhuan by Costumer Group in Padang Lawas Regency 2019</i> .....	244
6.2	Jumlah Penjualan Energi Listrik PLN Ranting Sibuhuan Menurut Kelompk Pelanggan di Kabupaten Padang Lawas 2016-2019 <i>Total Energy Sold of PLN Sibuhuan by Costumer Group in Padang Lawas Regency (kwh), 2016 - 2019</i> .....	245

6.3	Nilai Penjualan Energi Listrik PLN Ranting Sibuhuan Menurut Kelompok Pelanggan di Kabupaten Padang Lawas, 2016-2019 <i>Energy Sold Value of PLN Sibuhuan by Costumer Group in Padang Lawas Regency (Rp), 2016- 2019</i> .....	246
<b>7.</b>	<b>PARIWISATA/TOURISM</b>	
7.1	Jumlah Hotel di Kabupaten Padang Lawas, 2014–2019 <i>Number of Hotel n Padang Lawas Regency 2014–2019</i> .....	258
<b>8.</b>	<b>TRANSPORTASI DAN KOMUNIKASI/ TRANSPORTATION AND COMMUNICATION</b>	
<b>8.1</b>	<b>TRANSPORTASI TRANSPORTATION</b>	
8.1.1	Panjang Jalan Menurut Kondisi dan Tingkat Kewenangan Pemerintahan di Kabupaten Padang Lawas 2019 <i>Length of Roads by Level of Government Authority in Padang Lawas Regency (km), 2017–2019</i> .....	266
8.1.2	Panjang Jalan Menurut Jenis Konstruksi Permukaan Jalan di Kabupaten Padang Lawas(km), 2019 <i>Length of Roads by Type of Road Surface in Padang Lawas Regency (km), 2017–2019</i> .....	267
8.1.3	Jumlah Kendaraan Bermotor Yang Terdaftar di Kabupaten Padang Lawas 2017–2018 <i>Number of Registered Vehicles in Padang Lawas Regency, 2017–2018.</i>	268
8.1.4	Jumlah Kecelakaan Lalu Lintas dan Kerugian Yang Diakibatkannya di Kabupaten Padang Lawas 2017–2019 <i>Number of Traffic Accident and Damage Caused in Padang Lawas Regency 2017–2019</i> .....	269
8.1.5	Jumlah Surat Izin Mengemudi (SIM) Menurut Jenis Golongan SIM di Kabupaten Padang Lawas 2019 <i>Number of Driving License by License Group in Padang Lawas Regency 2019</i> .....	270
8.1.6	Jumlah Surat Izin Mengemudi (SIM) Menurut Jenis Kelamin di Kabupaten Padang Lawas, 2019	

	Halaman Page
<i>Number of Driving License by Sex in Padang Lawas Regency 2019.....</i>	271
8.1.7 Jumlah STNK yang dikeluarkan Menurut Kecamatan di Kabupaten Padang Lawas, 2019 <i>Number of STNK issued by Subdistrict in Padang Lawas Regency, 2019</i>	272
8.1.8 Jumlah Surat Izin Mengemudi (SIM) A yang Dikeluarkan Menurut Kategori di Kabupaten Padang Lawas, 2019 <i>Number of Driving License Type A Issued by Category in Padang Lawas Regency 2019.....</i>	273
8.1.9 Jumlah Surat Izin Mengemudi (SIM) B1 yang Dikeluarkan Menurut Kategori di Kabupaten Padang Lawas, 2019 <i>Number of Driving License Type B1 Issued by Category in Padang Lawas Regency 2019.....</i>	274
8.1.10 Jumlah Surat Izin Mengemudi (SIM) B2 yang Dikeluarkan Menurut Kategori di Kabupaten Padang Lawas, 2019 <i>Number of Driving License Type B2 Issued by Category in Padang Lawas Regency 2019.....</i>	275
8.1.11 Jumlah Surat Izin Mengemudi (SIM) C yang Dikeluarkan Menurut Kategori di Kabupaten Padang Lawas, 2019 <i>Number of Driving License Type C Issued by Category in Padang Lawas Regency 2019.....</i>	276
<b>8.2 KOMUNIKASI</b> <b>COMMUNICATION</b>	
8.2.1 Jumlah Kantor Pos Pembantu Menurut Kecamatan di Kabupaten Padang Lawas, 2016–2019 <i>Number of Post Offices Subsidiaries by Subdistrict in Padang Lawas Regency 2016–2019.....</i>	277
8.2.2 Jumlah Perangko Yang Dikirim dan Diterima Melalui Kantor Pos di Kabupaten Padang Lawas 2019 <i>Number of Regular Mail Sent and Received by Post Office in Padang Lawas Regency 2019.....</i>	278
8.2.3 Jumlah Surat Kilat Khusus Yang Dikirim dan Diterima Melalui Kantor Pos di Kabupaten Padang Lawas 2019 <i>Number of Special Express Mail Sent and Received by Post Office in Padang Lawas Regency 2019.....</i>	279

8.2.4	JJumlah Paket Pos Yang Dikirim dan Diterima Melalui Kantor Pos di Kabupaten Padang Lawas 2019 <i>Number of Post Parcel Sent and Received by Post Office in Padang Lawas Regency 2019</i> .....	280
8.2.5	Jumlah Wesel Pos Yang Dikirim dan Diterima Melalui Kantor Pos di Kabupaten Padang Lawas, 2019 <i>Number of Postal Money Sent and Received by Post Office in Padang Lawas Regency, 2019</i> .....	281
8.2.6	JJumlah Setoran dan Penarikan Tabanas Batara Melalui Kantor Pos di Kabupaten Padang Lawas, 2019 <i>Number of Deposit and Withdrawal Tabanas Batara by Post Office in Padang Lawas Regency, 2019</i> .....	282
8.2.7	JJumlah Pembayaran Pensiun Yang Dikirim Melalui Kantor Pos di Kabupaten Padang Lawas, 2019 / <i>Number of Deposit and Withdrawal Tabanas Batara by Post Office in Padang Lawas Regency, 2019</i> .....	283
8.2.8	Jumlah Prangko Yang Dikirim dan Diterima Melalui Kantor Pos di Kabupaten Padang Lawas, 2019 / <i>Number of Postage Stamp Sent and Received by Post Office in Padang Lawas Regency, 2017</i> .....	284
8.2.9	Jumlah Surat Kilat Khusus Yang Dikirim dan Diterima Melalui Kantor Pos di Kabupaten Padang Lawas, 2019 <i>Number of Special Express Mail Sent and Received by Post Office in Padang Lawas Regency 2019</i> .....	285
8.2.10	Jumlah Paket Pos Yang Dikirim dan Diterima Melalui Kantor Pos di Kabupaten Padang Lawas, 2019 <i>Number of Parcel Post Sent and Received by Post Office in Padang Lawas Regency 2019</i> .....	286
8.2.11	Jumlah Wesel Pos Yang Dikirim dan Diterima Melalui Kantor Pos di Kabupaten Padang Lawas, 2017 <i>Number of Postal Money Sent and Received by Post Office in Padang Lawas Regency, 2019</i> .....	287
8.2.12	Jumlah Setoran dan Penarikan Tabanas Batara Melalui Kantor Pos di Kabupaten Padang Lawas, 2017 <i>Number of Saving and Withdrawal of Tabanas Batara by Post Office in Padang Lawas Regency 019</i> .....	288
8.2.13	Jumlah Pembayaran Pensiun yang Dikirim Melalui	

Kantor Pos di Kabupaten Padang Lawas, 2017 Number of Pension Payment Through by Post Office in Padang Lawas Regency 2019.....	289
---	-----

**9. PERBANKAN, KOPERASI, DAN HARGA-HARGA/  
BANKING, COOPERATIVE, AND PRICES**

9.1 Jumlah Koperasi Aktif Menurut Kecamatan di Kabupaten Padang Lawas, 2016–2019 <i>Number of Active Cooperative by Subdistrict in Padang Lawas Regency 2016–2019.....</i>	298
9.2 Jumlah Koperasi Menurut Jenis Koperasi dan Kecamatan di Kabupaten Padang Lawas, 2019 <i>Number of Cooperative by Kind of Cooperative and Subdistrict in Padang Lawas Regency 2019.....</i>	299
9.3 Harga komoditas Pokok di Kabupaten Padang Lawas, 2019 <i>Primari Goods Price in Padang Lawas Regency 2019.....</i>	300

**10. PENGELUARAN PENDUDUK/POPULATION EXPENDITURE**

10.1 Persentase Pengeluaran per Kapita Sebulan Menurut Kelompok Komoditas di Kabupaten Padang Lawas, 2018 dan 2019 <i>Percentage of Monthly Expenditure per Capita by Commodity Group in Padang Lawas Regency 2018 and 2019.....</i>	310
10.2 Persentase Penduduk Menurut Golongan Pengeluaran Per Kapita Sebulan di Kabupaten Padang Lawas, 2018 dan 2019 <i>Percentage of Population by Per Capita Spending Group a Month in Padang Lawas Regency 2018 and 2019.....</i>	311
10.3 Persentase Pengeluaran per Kapita Sebulan Menurut Kelompok Komoditas di Kabupaten Padang Lawas, 2018 dan 2019 <i>Percentage of Monthly Expenditure per Capita by Commodity Group in Padang Lawas Regency 2018 and 2019.....</i>	312
10.4 Rata-rata Pengeluaran Per Kapita Sebulan dan Persentase Pengeluaran per Kapita Sebulan menurut jenis konsumsi di Kabupaten Padang Lawas, 2018 dan 2019 <i>Average Per Capita Monthly expenditure and percentage Average Per Capita monthly by expenditure in Padang Lawas Regency 2018 and 2019.....</i>	313

**11. PERDAGANGAN/TRADE**

11.1	Jumlah Sarana Perdagangan Menurut Jenisnya di Kabupaten Padang Lawas, 2016–2019 <i>Number of Trading Facilities by Type of Facility in Padang Lawas Regency 2016–2019</i> .....	322
11.2	Jumlah Pedagangan Menurut Kecamatan di Kabupaten Padang Lawas, 2018 <i>Number of Trading by Subdistrict in Padang Lawas Regency 2018</i> .....	323
11.3	Penerimaan dan Penyaluran Beras Oleh Perum Bulog Sub Divisi Regional IV Padangsidempuan di Kabupaten Padang Lawas (Ton), 2007-2018 <i>Distribution of Rice by Perum Bulog Sub Division Regional IV Padangsidempuan in Padang Lawas Regency (Ton), 2007-2018</i> .....	324
11.4	Penyaluran Beras Oleh Perum Bulog Sub Divisi Regional IV Padangsidempuan Menurut Konsumen di Kabupaten Padang Lawas (Ton), 2017 / <i>Distribution of Rice by Perum Bulog Sub Division Regional IV Padangsidempuan by Consument in Padang Lawas Regency (Ton)</i> .....	325
11.5	Penyaluran dan Penjualan Beras Oleh Perum Bulog Sub Divisi Regional IV Padangsidempuan Menurut Golongan Konsumen di Kabupaten Padang Lawas (Ton), 2014-2018 / <i>Distribution and Sale of Rice by Perum Bulog Sub Division Regional IV Padangsidempuan by Consumer Classification in Padang Lawas Regency (Ton), 2014-2018</i> .....	326

**12. SISTEM NERACA REGIONAL/SYSTEM OF REGIONAL ACCOUNTS**

12.1.	Produk Domestik Regional Bruto Atas Dasar Harga Berlaku Menurut Lapangan Usaha di Kabupaten Padang Lawas (miliar rupiah), 2015–2019 <i>Gross Regional Domestic Product at Current Market Prices by Industry in Padang Lawas Regency (billion rupiahs), 2015–2019</i> .....	334
12.2	Produk Domestik Regional Bruto Atas Dasar Harga Konstan 2010 Menurut Lapangan Usaha di Kabupaten Padang Lawas (miliar rupiah), 2015–2019 <i>Gross Regional Domestic Product at 2010 Constant Market Prices by Industry in Padang Lawas Regency (billion rupiahs), 2015–2019</i> .....	336

12.3	Distribusi Persentase Produk Domestik Regional Bruto Atas Dasar Harga Berlaku Menurut Lapangan Usaha di Kabupaten Padang Lawas, 2015–2019 <i>Percentage Distribution of Gross Regional Domestic Product at Current Market Prices by Industry in Padang Lawas Regency 2015–2019</i> .....	338
12.4	Laju Pertumbuhan Produk Domestik Regional Bruto Atas Dasar Harga Konstan 2010 Menurut Lapangan Usaha di Kabupaten Padang Lawas (persen), 2016–2019 <i>Growth Rate of Gross Regional Domestic Product at 2010 Constant Market Prices by Industry in Padang Lawas Regency (percent), 2016–2019</i> .....	340
12.5	Produk Domestik Regional Bruto Atas Dasar Harga Berlaku Menurut Jenis Pengeluaran di Kabupaten Padang Lawas (miliar rupiah), 2015–2019 <i>Gross Regional Domestic Product at Current Market Prices by Type of Expenditure in Padang Lawas Regency (billion rupiahs), 2015–2019</i> ....	342
12.6	Produk Domestik Regional Bruto Atas Dasar Harga Konstan 2010 Menurut Jenis Pengeluaran di Kabupaten Padang Lawas (miliar rupiah), 2015–2019 <i>Gross Regional Domestic Product at 2010 Constant Market Prices by Type of Expenditure in Padang Lawas Regency (billion rupiahs), 2015–2019</i> .....	343
<b>13.</b>	<b>PERBANDINGAN ANTAR KABUPATEN/ KOTA/ REGENCY/MUNICIPAL COMPARISON</b>	
13.1	Jumlah Penduduk Menurut Kabupaten/ Kota di Provinsi Sumatera Utara , 2015–2019 <i>Population by Regency/Municipality in Sumatera Utara Province , 2015–2019</i> .....	352
13.2	Laju Pertumbuhan Produk Domestik Regional Bruto Atas Dasar Harga Konstan 2010 Menurut Kabupaten/ Kota di Provinsi Sumatera Utara(persen), 2015–2019 <i>Rate of Growth of Gross Regional Domestic Products at Constant 2010 Prices by Regency/Municipality in Sumatera Utara Province (percent), 2015–2019</i> .....	353

13.3	Jumlah Penduduk Miskin Menurut Kabupaten/ Kota di Provinsi Sumatera Utara (ribu), 2015–2019 <i>Number of Poor Population by Regency/Municipality in Sumatera Utara Province (thousand), 2015–2019</i> .....	354
13.4	Indeks Pembangunan Manusia Menurut Kabupaten/ Kota di Provinsi Sumatera Utara, 2015–2019 <i>Human Development Index by Regency/Municipality in Sumatera Utara Province, 2015–2019</i> .....	355

<https://padanglawaskab.bps.go.id>



<https://padanglawaskab.bps.go.id>

## DAFTAR GAMBAR/LIST OF FIGURES

	Halaman Page
1.1 Luas Daerah Menurut Kecamatan di Kabupaten Padang Lawas, 2019 Total Area by Subdistrict in Padang Lawas Regency, 2019 .....	10
1.2 . Pengamatan Unsur Iklim Menurut Bulan di Stasiun Meteorologi Bandara Aek Godang, 2019 Observation of Climate Elements By Months at Aek Godang Meteorology Station, 2019 .....	11
2.1 Jumlah Pegawai Negeri Sipil Menurut Tingkat Pendidikan dan Jenis Kelamin di Kabupaten Padang Lawas, 2019 Number of Civil Servants by Educational Level and Sex in Padang Lawas Regency, 2019.....	28
2.2 Jumlah Pegawai Negeri Sipil Daerah Kantor Kecamatan Menurut Kecamatan dan Jenis Kelamin di Kabupaten Padang Lawas , 2019 Number of Civil Servants by Subdistrict and Sex in Padang Lawas Regency , 2019.....	29
3.1 Jumlah dan Distribusi Penduduk Menurut Kelompok Umur dan Jenis Kelamin di Kabupaten Padang Lawas, 2019 Number and Distribution of Population by Group of Age and Sex in Padang Lawas Regency, 2019.....	40
3.2 Jumlah Penduduk Berumur 15 Tahun Keatas Menurut Jenis Kegiatan Selama Seminggu yang Lalu di Kabupaten Padang Lawas, 2017-2019 Population Aged 15 Years and Over by Type of Activity During The Previous Week in Padang Lawas Regency, 2017-2019 . .....	41
4.1 Angka Partisipasi Murni (APM) dan Angka Partisipasi Kasar (APK) Menurut Jenjang Pendidikan di Kabupaten Padang Lawas 2018 dan 2019 Net Participation Rates and Gross Participation Rates by Educational Level in Padang Lawas Regency, 2018 and 2019 .....	54
4.2 Jumlah Bayi Lahir Menurut Kecamatan di Kabupaten Padang Lawas, 2019 Number of Infant Born by Subdistrict in Padang Lawas Regency, 2019 .....	55
5.1 Luas Panen dan Produksi Padi Ladang Menurut Kecamatan di Kabupaten Padang Lawas, 2019 Harvested Area and Production of Dry land Paddy by District in Padang Lawas Regency, 2019.....	187

5.2	Produksi Perikanan Tangkap Menurut Kecamatan dan Jenis Penangkapan di Kabupaten Padang Lawas (ton), 2019 Production of Fish Capture by Subdistrict and Type of Capture in Padang Lawas Regency (ton), 2019.....	188
6.1	Jumlah Pelanggan Listrik PLN Ranting Sibuhuan Menurut Kelompok Pelanggan di Kabupaten Padang Lawas, 2016-2019 Number of Costumer of PLN Sibuhuan by Costumer Group in Padang Lawas Regency, 2016-2019 .....	242
6.2	Nilai Penjualan Energi Listrik PLN Ranting Sibuhuan Menurut Kelompok Pelanggan di Kabupaten Padang Lawas (juta), 2016-2019 Energy Sold Value of PLN Sibuhuan by Costumer Group in Padang Lawas Regency (million), 2016-2019 .....	243
7.1	Jumlah Hotel di Kabupaten Padang Lawas, 2014-2019 Number of Hotel in Padang Lawas Regency, 2014-2019 .....	253
8.1	Persentase Panjang Jalan Kabupaten Menurut Kondisi Permukaan Jalan dan Pemerintahan yang Berwenang Mengelolanya di Kabupaten Padang Lawas (%), 2019 Length Percentage of Regency Roads by Condition of Road Surface and Level of Government Authority in Padang Lawas Regency (%), 2019 .....	260
8.2	Jumlah Kendaraan Bermotor Yang Terdaftar di Kabupaten Padang Lawas, 2019 Number of Registered Vehicles in Padang Lawas Regency, 2019.....	261
9.1	Jumlah Koperasi Menurut Jenis Koperasi dan Kecamatan di Kabupaten Padang Lawas, 2018.....	292
9.2	Harga komoditas Pokok di Kabupaten Padang Lawas,2019 Primary Goods Price in Padang Lawas Regency,2019 .....	293
10.1	Rata-rata Pengeluaran per Kapita Sebulan (rupiah) di Kabupaten Padang Lawas, 2018 dan 2019 Monthly Average Expenditure per Capita (rupiahs) in Padang Lawas Regency, 2018 and 2019.....	304
10.2	Persentase Penduduk Menurut Golongan Pengeluaran Per Kapita Sebulan di Kabupaten Padang Lawas, 2018 dan 2019 Percentage of Population by Per Capita Spending Group a Month in Padang Lawas Regency, 2018 and 2019 .....	305
11.1	Jumlah Pedagang Menurut Kecamatan di Kabupaten Padang Lawas	

	, 2018 Number of Trader by Subdistrict In Padang Lawas Regency, 2018.....	316
11.2	. Penerimaan dan Penyaluran Beras Oleh Perum Bulog Sub Divisi Regional IV Padangsidempuan di Kabupaten Padang Lawas, 2018 Distribution of Rice by Perum Bulog Sub Division reg IV Padangsidempuan in Padang Lawas Regency, 2018.....	317
12.1	Produk Domestik Regional Bruto Atas Dasar Harga Berlaku di Kabupaten Padang Lawas (miliar rupiah), 2015–2019 Gross Regional Domestic Product at Current Market Prices in Padang Lawas Regency (billion rupiahs), 2015–2019 .....	328
12.2	Produk Domestik Regional Bruto Atas Dasar Harga Berlaku di Kabupaten Padang Lawas (miliar rupiah), 2015–2019 Gross Regional Domestic Product at Current Market Prices in Padang Lawas Regency (billion rupiahs), 2015–2019.....	329
13.1	Laju Pertumbuhan Produk Domestik Regional Bruto Atas Dasar Harga Konstan 2010 Menurut Kabupaten/Kota di Provinsi Sumatera Utara (persen), 2019Rate of Growth of Gross Regional Domestic Products at Constant 2010 Prices by Regency/Municipality in Sumatera Utara Province (percent), 2019.....	346
13.2	Indeks Pembangunan Manusia Menurut Kabupaten/ Kota di Provinsi Sumatera Utara, 2015–2019 Human Development Index by Regency/Municipality in Sumatera Utara Province, 2015–2019.....	3477

<https://padanglawaskab.bps.go.id>

## PENJELASAN UMUM/EXPLANATORY NOTES

Tanda-tanda, satuan-satuan, dan lain-lainnya yang digunakan dalam publikasi ini adalah sebagai berikut:

*Symbols, measurement units, and acronyms which are used in this publication, are as follows:*

### 1. TANDA-TANDA/SYMBOLS

Data tidak tersedia/Data not available .....	: ...
Tidak ada atau nol /Null or zero .....	: -
Data dapat diabaikan/Data negligible .....	: 0
Tanda decimal/Decimal point .....	: ,
Data tidak dapat ditampilkan/Not applicable .....	: NA
Angka estimasi/Estimated figures .....	: e
Angka diperbaiki/Revised figures .....	: r
Angka sementara/Preliminary figures .....	: x
Angka sangat sementara/Very preliminary figures .....	: xx
Angka sangat sangat sementara/Very very preliminary figures .....	: xxx

### 2. SATUAN/UNITS

barel/barrel .....	: 158,99 liter/litres = 1/6,2898 m <sup>3</sup>
hektar (ha)/hectare (ha) .....	: 10 000 m <sup>2</sup>
kilometer (km)/kilometres (km) .....	: 1 000 meter/meters (m)
knot/knot .....	: 1,8523 km/jam (km/hour)
kuintal/quintal .....	: 100 kg
KWh .....	: 1 000 Watt hour
MWh .....	: 1 000 KWh
liter (untuk beras)/litre (for rice) .....	: 0,80 kg
MMSCF .....	: 1/35,3 m <sup>3</sup>
metrik ton (m.ton)/metric ton (m. ton) .....	: 0,98421 long ton = 1 000 kg
ons/ounce .....	: 28,31 gram/grams
ton .....	: 1 000 kg

Satuan lain: buah, dus, butir, helai/lembar, kaleng, batang, pulsa, ton kilometer (ton-km), jam, menit, persen (%).

*Other units: unit, pack, pieces, sheet, tin, pulse, ton-kilometres(ton-km), hour, minute, percent (%).*

Perbedaan angka di belakang koma disebabkan oleh pembulatan angka.  
*The difference in decimal numbers is caused by rounding.*



## DAFTAR SINGKATAN/ LIST OF ABBREVIATIONS

SI	: Stasiun Iklim
SIMPK	: Stasiun Meteorologi Pertanian Khusus
t.t	: Tempat tidur
BCG	: Bacillus Calmette Guerin
DPT	: Difteri, Pertusis, Tetanus
TT	: Tetanus Toxoid
IOT	: Industri Obat Tradisional/ <i>Traditional Medicine Industry</i>
IKOT	: Industri Kecil Obat Tradisional/ <i>Traditional Medicine Small</i>
Alkes	: Alat kesehatan/ <i>Health Kits</i>
PKRT	: Perbekalan Kesehatan Rumah tangga/ <i>Household Health Logistics</i>
Kompl	: Komplemen/ <i>Complement</i>
IRTP	: Industri Pangan Produksi Rumah Tangga/ <i>Foods Home Industry</i>
PBF	: Pedagang Besar Farmasi/ <i>Pharmacy Whole-seller</i>
GFK	: Gudang Farmasi Kab/Kota/Regency/ <i>Municipality Pharmacy Warehouse</i>
RB	: Rumah Bersalin/ <i>Delivery House</i>
Pustu	: Puskesmas pembantu/ <i>Auxiliary Public Health Center</i>
BP	: Balai Pengobatan/ <i>Polyclinic</i>
TPS	: Tempat Pembuangan Sementara / <i>landfill</i>
Jamkesmas	: Jaminan kesehatan masyarakat miskin/ <i>Poor public health insurance</i>
PJKMU	: Program Jaminan Kesehatan Masyarakat Umum
SIUP	: Surat Ijin Usaha Perdagangan/ <i>Trading Permission Letter</i>
TDP	: Tanda Daftar Perusahaan/ <i>Company Registration Identity</i>
API	: Angka Pengenal Importir/ <i>Importer's Identity Number</i>





## Statistik Kunci, 2017–2019 Key Statistics, 2017–2019

Rincian/Description	Satuan/Unit	2017	2018	2019
(1)	(2)	(3)	(4)	(5)
<b>SOSIAL/SOCIAL</b>				
Penduduk <sup>1</sup> /Population <sup>1</sup>	juta/million	261,9	265,0	265,0
Laju Pertumbuhan Penduduk <sup>1</sup> /Population Growth <sup>1</sup>	%	1,23	1,19	1,19
Angka Harapan Hidup <sup>1-e</sup> /Life Expectancy Rate <sup>1</sup>	tahun/years	71,1	71,2	71,2
Angka Melek Huruf Usia 15+ /Literacy Rate Aged 15+	%	95,5	95,7	95,7
Tingkat Partisipasi Angkatan Kerja -TPAK <sup>2,3</sup> Labour Force Participation Rate-LFPR <sup>2,3</sup>	%	66,7	67,3	67,3
Tingkat Pengangguran Terbuka-TPT <sup>2</sup> Unemployment Rate-UR <sup>2</sup>	%	5,5 <sup>4</sup>	5,3 <sup>4</sup>	5,3 <sup>4</sup>
Penduduk Miskin <sup>4</sup> /Poor People <sup>4</sup>	juta/million	27,8	25,9	25,9
Persentase Penduduk Miskin <sup>4</sup> Percentage of Poor People <sup>4</sup>	%	10,6	9,8	9,8
Indeks Pembangunan Manusia-IPM <sup>5</sup> Human Development Index <sup>5</sup>	–	70,8	71,4	71,4
<b>EKONOMI/ECONOMIC</b>				
Produk Domestik Regional Bruto (PDRB) Harga Berlaku <sup>6</sup> Gross Regional Domestic Bruto (GRDP) at Current Price <sup>6</sup>	triliun rupiah trillion rupiahs	13 587,2 <sup>x</sup>	14 837,4 <sup>xx</sup>	14 837,4 <sup>xx</sup>
Laju Pertumbuhan Ekonomi <sup>8</sup> /Economic Growth <sup>7</sup>	%	5,1 <sup>x</sup>	5,2 <sup>xx</sup>	5,2 <sup>xx</sup>
PDRB Per Kapita Harga Berlaku <sup>6,8</sup> Per Capita of GRDP at Current Price <sup>6,8</sup>	juta rupiah million rupiahs	51,9 <sup>x</sup>	56,0 <sup>xx</sup>	56,0 <sup>xx</sup>

- Catatan/Notes: <sup>1</sup> Hasil proyeksi penduduk Indonesia 2010–2035 (pertengahan tahun/Juni)/The result of Indonesia population projection 2010–2035 (mid year/June)
- <sup>2</sup> Kondisi Agustus/Condition at August
- <sup>3</sup> Menggunakan penimbang hasil proyeksi penduduk tahun 2010–2035/Weighted by the 2010–2035 population projection
- <sup>4</sup> Kondisi Maret/Condition at March
- <sup>5</sup> Sejak tahun 2010, IPM dihitung dengan metode baru. Komponen IPM metode baru adalah angka harapan hidup saat lahir, harapan lama sekolah, rata-rata lama sekolah, dan pengeluaran per kapita/Since 2010, HDI was calculated using new method. New HDI component are life expectancy at birth, expected years of schooling, means years of schooling, and expenditure per capita
- <sup>6</sup> Mulai tahun 2010 mengadopsi System of National Account 2008 (SNA 2008)/Since 2010 is in line with System of National Account 2008 (SNA 2008)
- <sup>7</sup> Menggunakan tahun dasar 2010 (2010=100)/Using 2010 base year (2010=100)
- <sup>8</sup> Menggunakan proyeksi penduduk berdasarkan hasil SP2010/Using population projection based on SP2010





**B A B 1**  
C h a p t e r 0 n e

**GEOGRAFI  
DAN IKLIM**

*Geography  
and Climate*



**PENJELASAN TEKNIS**

1. Secara astronomis, kabupaten Padang Lawas terletak antara 1 26' Lintang Utara dan 2 11' Lintang Selatan dan antara 91 01'–95 53' Bujur Timur.
2. Berdasarkan posisi geografisnya, kabupaten Padang Lawas memiliki batas-batas: Utara – kabupaten Padang Lawas Utara; Selatan – kabupaten Pasaman (provinsi Sumatera Barat) dan kecamatan Siabu (kabupaten Mandailing Natal); Barat – kecamatan Gunung Malintang (kabupaten Mandailing Natal), kecamatan Sayur Matinggi dan kecamatan Batang Angkola (kabupaten Tapanuli Selatan); Timur – kabupaten Rokan Hulu (provinsi Riau).
3. Kabupaten Padang Lawas terdiri dari 12 kecamatan, yaitu: - Kecamatan Sosopan. - Kecamatan Ulu Barumon. - Kecamatan Barumon. - Kecamatan Barumon Selatan. - Kecamatan Lubuk Barumon. - Kecamatan Sosa. - Kecamatan Batang Lubu Sutam. - Kecamatan Hutaraja Tinggi. - Kecamatan Huristak. - Kecamatan Barumon Tengah. - Kecamatan Aek Nabara Barumon. - Kecamatan Sihapas Barumon.
4. Badan Pusat Statistik (BPS) telah melakukan pendataan Potensi Desa (Podes) sejak tahun 1980. Sejak saat itu, Podes dilaksanakan secara rutin sebanyak 3 kali dalam

**TECHNICAL NOTES**

1. *Astronomically, Padang Lawas Regency is located between 1 26' North latitude and 2 11' South latitude, and between 91 01' and 95 53' East longitude.*
2. *In terms of geographic position, Padang Lawas Regency has boundaries as follows: North – Padang Lawas Utara regency; South – Pasaman regency (West Sumatera province) and Siabu subdistrict (Mandailing Natal regency); West – Gunung Malintang subdistrict (Mandailing Natal regency), Sayur Matinggi subdistrict and Batang Angkola Subdistrict (Tapanuli Selatan regency); East – Rokan Hulu regency (Riau province).*
3. *Padang Lawas Regency has 12 subdistrict. These include: - Sosopan subdistrict - Ulu Barumon subdistrict. - Barumon subdistrict. - Barumon Selatan subdistrict. - Lubuk Barumon subdistrict. - Sosa subdistrict. - Batang Lubu Sutam subdistrict. - Hutaraja Tinggi subdistrict. - Huristak subdistrict. - Barumon Tengah subdistrict. - Aek Nabara Barumon subdistrict. - Sihapas Barumon subdistrict.*
4. *BPS-Statistics Indonesia has already recorded village potential (Podes) since 1980. Since then, Podes regularly implemented 3 (three) times within ten years*

kurun waktu sepuluh tahun untuk mendukung kegiatan Sensus Penduduk, Sensus Pertanian, ataupun Sensus Ekonomi. Dengan demikian, fakta penting terkait ketersediaan infrastruktur dan potensi yang dimiliki oleh setiap wilayah dapat dipantau perkembangannya secara berkala dan terus menerus.

5. Sejak tahun 2008, pendataan Podes mengalami perubahan dengan adanya penambahan kuesioner suplemen kecamatan dan Kecamatan. Penambahan kuesioner tersebut bertujuan untuk meningkatkan manfaat data Podes bagi para konsumen data dan pemerintah daerah dalam perencanaan pembangunan wilayah.
  6. Data Podes merupakan satusatunya sumber data kewilayahan yang muatannya beragam dan memberi gambaran tentang situasi pembangunan suatu wilayah (regional). Ini berbeda dengan data dari hasil pendekatan rumah tangga yang lebih menekankan pada dimensi aktivitas sektoral. Keduanya sama penting dan menjadi kekayaan BPS.
  7. Cakupan Wilayah Pencacahan Podes dilakukan secara sensus terhadap seluruh wilayah administrasi pemerintahan terendah setingkat desa (yaitu desa, kelurahan, nagari, Unit Permukiman Transmigrasi
- to support the activities of the Population Census, Agriculture Census, or Economic Census. Thus, important facts related to the availability of infrastructure and the potential possessed by each region can be monitored regularly and continually.*
5. *Since 2008, Podes has been changed especially in providing additional information from subdistrict and regency/municipality, using separate questionnaires. The goal of these changes is to provide more benefits for data users and local government in regional development planning.*
  6. *Podes data is the only one source of spatial data consisting of various information and providing a picture of development progress in a region. The Podes data are different from data resulted from household surveys focusing on the dimension of sectoral activities. Both kind of data are important and become the trade mark of BPS on the data richness aspect.*
  7. *Podes Coverage Podes enumeration is implemented as a census of the lowest governmental administrative region equivalent to village (i.e. village, sub-district, nagari, and Transmigration Settlement Unit which is still*

- (UPT)) yang masih dibina oleh kementerian terkait. Berdasarkan hasil Podes 2014, ada sebanyak 82.190 wilayah setingkat desa yang tersebar di 511 Kecamatan.
8. Metode Pengumpulan Data Pengumpulan data Podes 2014 dilakukan melalui wawancara langsung oleh petugas terlatih dengan narasumber yang relevan. Petugas adalah aparaturnya ataupun mitra kerja BPS Kecamatan, sementara narasumber adalah kepala desa/lurah atau narasumber lain yang memiliki pengetahuan terhadap wilayah target pencacahan.
  9. Desa/Kelurahan Tepi Laut adalah desa/kelurahan yang sebagian atau seluruh wilayahnya bersinggungan langsung dengan laut, baik berupa pantai maupun tebing karang.
  10. Desa/Kelurahan bukan tepi laut adalah desa/kelurahan yang wilayahnya tidak bersinggungan langsung dengan laut.
  11. Desa/Kelurahan Lereng/Puncak adalah desa/kelurahan yang sebagian besar wilayahnya berada di puncak gunung/pegunungan atau terletak di antara puncak sampai lembah.
  12. Desa/Kelurahan lembah adalah desa/kelurahan yang wilayahnya sebagian besar merupakan daerah rendah yang terletak di antara dua gunung/pegunungan atau daerah yang mempunyai kedudukan lebih rendah (*fostered by the relevant ministries*). *There were 82,190 village-level areas spread over 511 regencies/ municipalities based on the result of Podes 2014.*
  8. *Method of Data Collection Data collection of Podes 2014 carried out through direct interviews by trained personnel with relevant respondents. The interviewers are BPS Subdistrict personnel or partners, meanwhile, the selected respondents are the village head/sub-district head or other respondents who have the knowledge towards the target area of enumeration.*
  9. *Coastal Village/Coastal Sub-District is a village/sub-district which some areas are intersect/directly adjacent to the sea, either gently sloping/flat beach or cliffs/reef.*
  10. *Non Coastal Village/Non Coastal Sub-District is a village which has no area that intersect/directly adjacent to the sea.*
  11. *Slope/Peak Village/Sub-District is a village/sub-district which the largest part of village/sub-district lies on the highest part of mount/mountain or lies between the peak to the valley.*
  12. *Valley Village/Sub-District area is a village/sub-district with the largest part of the village/sub-district is a low area between two mountains or area that have a position lower than the surrounding areas.*



- dibandingkan daerah sekitarnya.
13. Desa/Kelurahan Dataran adalah desa/kelurahan yang sebagian besar wilayahnya tampak datar, rata, dan membentang.
  14. Berdasarkan Peraturan Pemerintah Nomor 82 Tahun 2001 tentang Pengolahan Kualitas Air dan Pengendalian Pencemaran Air, klasifikasi mutu air ditetapkan menjadi empat kelas, yaitu: Kelas I, Kelas II, Kelas III, dan Kelas IV.
  15. Kelas I, air yang dapat digunakan untuk air bahan baku air minum dan atau peruntukan lain yang mensyaratkan mutu air yang sama dengan kegunaan tersebut.
  16. Kelas II, air yang dapat digunakan untuk prasarana atau sarana rekreasi air, pembudidayaan ikan air tawar, peternakan, air untuk mengairi pertanaman, dan atau peruntukan lain yang mensyaratkan mutu air yang sama dengan kegunaan tersebut.
  17. Kelas III, air yang dapat digunakan untuk pembudidayaan ikan air tawar, peternakan, air untuk mengairi pertanaman, dan atau peruntukan lain yang mensyaratkan mutu air yang sama dengan kegunaan tersebut.
  18. Kelas IV, air yang dapat digunakan untuk pertanaman dan atau peruntukan lain yang mensyaratkan mutu air yang sama dengan kegunaan tersebut.
  19. Penentuan status mutu air sungai dilakukan dengan Metode Indeks Pencemaran (IP).
13. *Flat Village/Sub-District is a village/ sub-district which the largest part of village1/sub-district looked plane, flat, and stretches.*
  14. *Government Regulation Number 82 year 2001 on Water Quality Management and Water Pollution Control states that water quality is classified into four categories: Class I, Class II, Class III, and Class IV.*
  15. *Class I, water that can be used for drinking and other uses requiring the same water quality category.*
  16. *Class II, water that can be used for water recreation infrastructure, fresh water fish culture, animal husbandry, watering cropping, and other uses requiring the same water quality category.*
  17. *Class III, water that can be used for fresh water fish culture, animal husbandry, watering cropping, and other uses requiring the same water quality category.*
  18. *Class IV, water that can be used for watering cropping and other uses requiring the same water quality category.*
  19. *Determination of river water quality status with Pollutant Index Method.*

20. Metode IP: Status mutu air dihitung berdasarkan data sesaat dengan Metode Indeks Pencemaran Keputusan Menteri Lingkungan Hidup Nomor 115 tahun 2003 dibandingkan dengan kriteria mutu air kelas I dan kriteria mutu air kelas II Peraturan Pemerintah Nomor 82 tahun 2001. Status mutu yang diperoleh merupakan status mutu sesaat dan hanya berdasarkan parameter tertentu yang dipantau di tiap sungai dengan jumlah dan jenis yang berbeda.
20. *Pollutant Index Method: Status of water quality is assessed based on the transient data by Pollutant Index Method pursuant to Decree of Minister of Environment Number 115 Year 2003 compared to the water quality criteria Class I and the water quality criteria Class II of Government Regulation Number 82 Year 2001. The quality status obtained is transient quality status and only based on certain parameters monitored at every river at different amount and with different types of parameters*

**ULASAN**

Kabupaten Padang Lawas merupakan dataran rendah dengan ketinggian berkisar antara 0 – 1.915 meter diatas permukaan laut, terletak pada posisi 1o26' Lintang Utara dan 2o11' Lintang Selatan, serta 91o01' Bujur Barat dan 95o53' Bujur Timur. Luas wilayah Kabupaten Padang Lawas adalah berupa daratan seluas 3.892,74 km<sup>2</sup>.

Akhir tahun 2018, wilayah administrasi Kabupaten Padang Lawas terdiri dari 12 wilayah kecamatan. Luas daratan masing-masing kecamatan, yaitu: Sosopan (428,00 km<sup>2</sup>), Ulu Barumun (198,36 km<sup>2</sup>), Barumun (162,33 km<sup>2</sup>), Barumun Selatan (96,28 km<sup>2</sup>), Lubuk Barumun (323,11 km<sup>2</sup>), Sosa (682,05 km<sup>2</sup>), Batang Lubu Sutam (283,47 km<sup>2</sup>), Hutaraja Tinggi (741,52 km<sup>2</sup>), Huristak (489,50 km<sup>2</sup>), Barumun Tengah (181,76 km<sup>2</sup>), Aek Nabara Barumun (257,16 km<sup>2</sup>), Sihapas Barumun (49.19 km<sup>2</sup>).

Jarak antara Ibukota Kabupaten ke Daerah Kecamatan:

1. Barumun – Sosopan: 36 km.
2. Barumun – Ulu Barumun: 7 km.
3. Barumun – Barumun Selatan: 5,93 km.
4. Barumun – Lubuk Barumun: 5 km.
5. Barumun – Sosa: 26 km.
6. Barumun – Batang Lubu Sutam: 50 km.
7. Barumun – Hutaraja Tinggi: 40 km.

**DESCRIPTION**

Padang Lawas Regency is an area with high around 0 – 1.915 meters of sea surface, it is located between 1o26' north latitude and 2o11' south latitude, 91o01' west longitude and 95o53' east longitude. Padang Lawas Regency area is shaped in landby 3.892,74 km<sup>2</sup>.

In 2018, Padang Lawas Regency is divided into twelve subdistricts. The land area of each subdistrict is Sosopan (428,00 km<sup>2</sup>), Ulu Barumun (198,36 km<sup>2</sup>), Barumun (162,33 km<sup>2</sup>), Barumun Selatan (96,28 km<sup>2</sup>), Lubuk Barumun (323,11 km<sup>2</sup>), Sosa (682,05 km<sup>2</sup>), Batang Lubu Sutam (283,47 km<sup>2</sup>), Hutaraja Tinggi (741,52 km<sup>2</sup>), Huristak (489,50 km<sup>2</sup>), Barumun Tengah (181,76 km<sup>2</sup>), Aek Nabara Barumun (257,16 km<sup>2</sup>), Sihapas Barumun (49.19 km<sup>2</sup>).

Distance between Province Capital to Regencies/City:

1. Barumun – Sosopan: 36 km.
2. Barumun – Ulu Barumun: 7 km.
3. Barumun – Barumun Selatan: 5,93 km.
4. Barumun – Lubuk Barumun: 5 km.
5. Barumun – Sosa: 26 km.
6. Barumun – Batang Lubu Sutam: 50 km.
7. Barumun – Hutaraja Tinggi: 40 km.

8. Barumon – Huristak: 59 km.

9. Barumon – Barumon Tengah: 48 km.

10. Barumon – Aek Nabara Barumon: 26,38 km.

11. Barumon – Sihapas Barumon: 55 km.

Wilayah Kabupaten Padang Lawas bagian utara berbatasan dengan Kabupaten Padang Lawas Utara, bagian timur berbatasan dengan Kabupaten Rokan Hulu, bagian selatan berbatasan dengan Kabupaten Pasaman (Provinsi Sumatera Barat) dan Kecamatan Siabu (Kabupaten Mandailing Natal), dan bagian barat berbatasan dengan Kecamatan Gunung Malintang (Kabupaten Mandailing Natal), Kecamatan Sayur Matinggi (Kabupaten Tapanuli Selatan), dan Kecamatan Batang Angkola (Kabupaten Tapanuli Selatan).

8. Barumon – Huristak: 59 km.

9. Barumon – Barumon Tengah: 48 km.

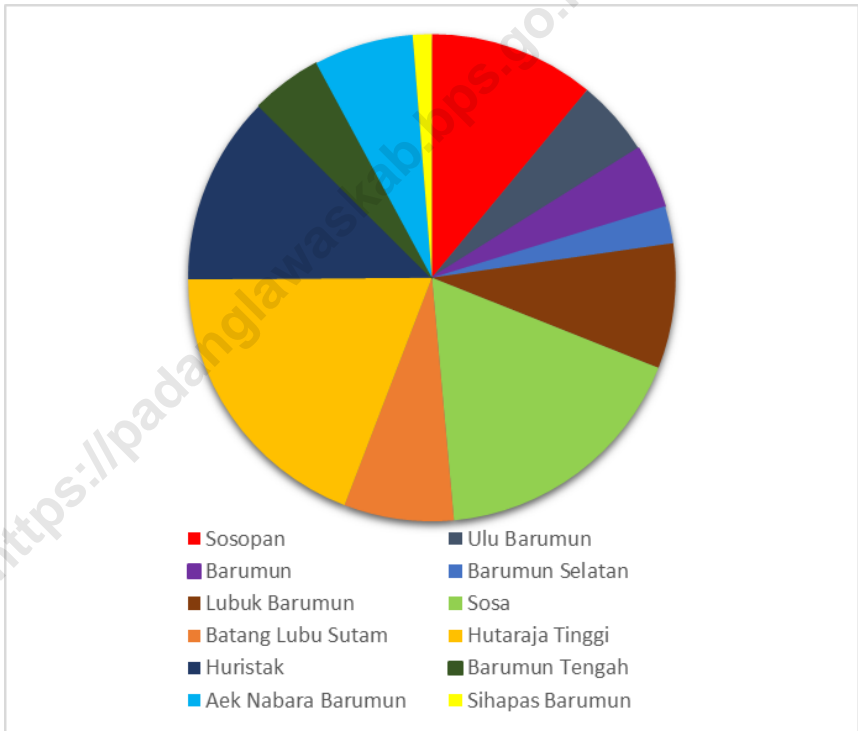
10. Barumon – Aek Nabara Barumon: 26,38 km.

11. Barumon – Sihapas Barumon: 55 km.

Territorial Boundaries of Padang Lawas Regency in northern area bordered by Padang Lawas Utara Regency, eastern area border on Rokan Hulu Regency, southern area border on Pasaman Regency (Sumatera Barat Province) and Siabu Subdistrict (Mandailing Natal Regency), and western area bordered by Gunung Malintang (Mandailing Natal Regency), Sayur Matinggi Subdistrict (Tapanuli Selatan Regency), and Batang Angkola Subistrict (Tapanuli Selatan Regency).

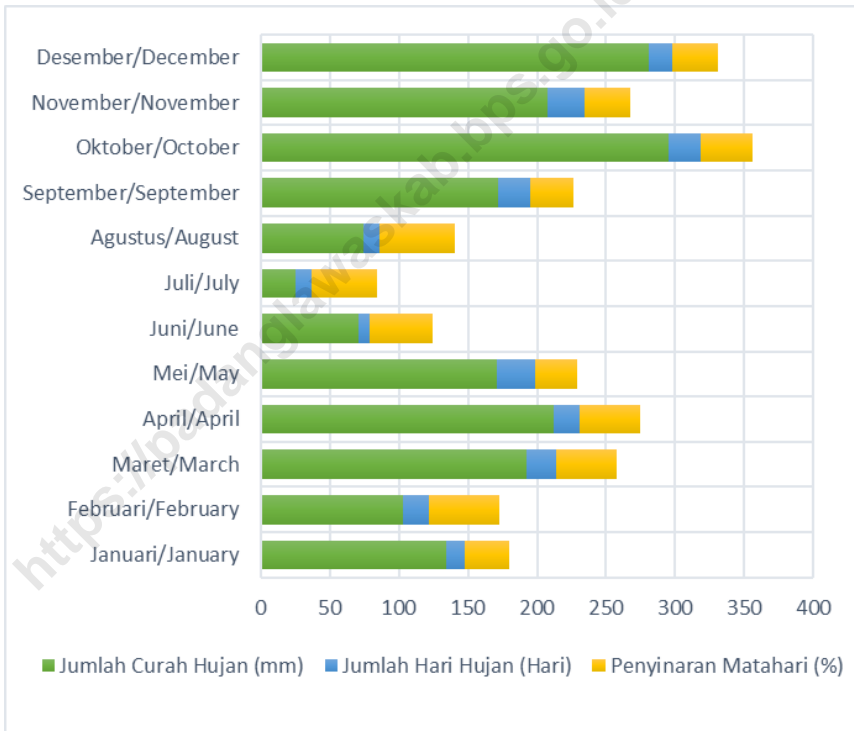
Gambar 1.1 Luas Daerah Menurut Kecamatan di Kabupaten Padang Lawas, 2019

*Total Area by Subdistrict in Padang Lawas Regency, 2019*



Sumber/Source: \*)Berdasarkan Peraturan Menteri Dalam Negeri Nomor 66 Tahun 2011 tanggal 28 Desember 2011

Gambar 1.2 Pengamatan Unsur Iklim Menurut Bulan di Stasiun Meteorologi Bandara Aek Godang, 2019  
*Observation of Climate Elements By Months at Aek Godang Meteorology Station, 2019*



Sumber/Source: Stasiun Meteorologi Bandara Aek Godang/*Aek Godang Meteorology Station*

## 1.1 KEADAAN GEOGRAFI GEOGRAPHY CONDITION

**Tabel** 1.1.1 **Luas Daerah Menurut Kecamatan di Kabupaten Padang Lawas, 2019**  
**Table** 1.1.1 **Total Area by Subdistrict in Padang Lawas Regency, 2019**

Kecamatan Subdistrict	Ibukota Kecamatan Capital of Subdistrict	Luas Total Area (km <sup>2</sup> )
(1)	(2)	(3)
Sosopan	Sosopan	428,00
Ulu Barumun	Paringgonan	198,36
Barumun	Pasar Sibuhuan	162,33
Barumun Selatan	Batang Bulu Baru	96,28
Lubuk Barumun	Pasar Latong	323,11
Sosa	Pasar Ujung Batu	682,05
Batang Lubu Sutam	Pinarik	283,47
Hutaraja Tinggi	Hutaraja Tinggi	741,52
Huristak	Pasar Huristak	489,50
Barumun Tengah	Pasar Binanga	181,76
Aek Nabara Barumun	Aek Nabara	257,16
Sihapas Barumun	Padang Hasior	49,19
<b>Padang Lawas</b>	-	<b>3 892,74</b>

Lanjutan Tabel/*Continued Table 1.1.1*

<b>Kecamatan Subdistrict</b>	<b>Persentase Terhadap Luas Kabupaten Percentage of Sub District Area</b>
(1)	(4)
Sosopan	10,99
Ulu Barumun	5,10
Barumun	4,17
Barumun Selatan	2,47
Lubuk Barumun	8,30
Sosa	17,52
Batang Lubu Sutam	7,28
Hutaraja Tinggi	19,05
Huristak	12,57
Barumun Tengah	4,67
Aek Nabara Barumun	6,61
Sihapas Barumun	1,26
<b>Padang Lawas</b>	<b>100</b>

Catatan/*Note:* ...Sumber/*Source:* \*)Berdasarkan Peraturan Menteri Dalam Negeri Nomor 66 Tahun 2011 tanggal 28 Desember 2011



**Tabel**  
**Table** 1.1.2**Tinggi Wilayah dan Jarak ke Ibukota Kabupaten Menurut Kecamatan di Kabupaten Padang Lawas, 2019**  
**Altitude and Distance to the Capital Regency Municipality by Subdistrict in Padang Lawas Regency, 2019**

Kecamatan Subdistrict	Tinggi Wilayah (mdpl) Altitude (m a.s.l.)	Jarak ke Ibukota Kabupaten Distance to the Capital of Regency
(1)	(2)	(3)
Sosopan	774,00	36,00
Ulu Barumun	210,00	7,00
Barumun	154,00	-
Barumun Selatan	226,00	5,93
Lubuk Barumun	142,00	5,00
Sosa	100,00	26,00
Batang Lubu Sutam	128,00	50,00
Hutaraja Tinggi	150,00	40,00
Huristak	63,00	59,00
Barumun Tengah	133,00	48,00
Aek Nabara Barumun	88,00	26,38
Sihapas Barumun	89,00	55,00
<b>Padang Lawas</b>	-	-

Catatan/Note: ...

Sumber/Source: Pemerintah Daerah Kabupaten Padang Lawas/ Local Government of Padang Lawas Regency

**Tabel**  
**Table 1.1.3**

**Banyaknya Sertifikat Tanah yang dikeluarkan Menurut Jenis Hak Atas Tanah di Kabupaten Padang Lawas, 2015-2019**  
**Number of land Certificate Which Can Be Reached by Type of Right in Padang Lawas Regency , 2015-2019**

Jenis Hak Atas Tanah / Type of Right	Tahun / Years				
	2015	2016	2017	2018	2019
(1)	(2)	(3)	(4)	(5)	(6)
Hak Milik / Proprietary	1 723	1 707	2 582	4 424	595
- Rutin	202	305	54	21	67
- Prog Prona / PTSL	865	1 002	2 528	3 907	528
- Prog PPAN	656	400	0	496	0
Hak Guna Bangunan / Building Purpose Right	2	0	4	7	5
Hak Pakai / Use Right	3	3	20	8	21
Hak Pengelolaan / Operation Right	0	0	0	0	0
Hak Guna Usaha / Business Purpose Right	0	0	1	0	0
<b>Jumlah / Total</b>	<b>1 728</b>	<b>1 710</b>	<b>2 607</b>	<b>4 439</b>	<b>621</b>

Catatan/Note: ...

Sumber/Source: Badan Pertanahan Nasional (BPN) Kabupaten Tapanuli Selatan/ Land office of Tapanuli Selatan Regency

**Tabel**  
**Table 1.1.4**

**Banyaknya Sertifikat Tanah yang dikeluarkan Menurut Jenis Hak dan Kecamatan di Kabupaten Padang Lawas, 2019**  
**Number of land Certificate Which Can Be Reached by Type of Right in Padang Lawas Regency , 2019**

Kecamatan Subdistrict	Hak Milik			Hak Guna Bangunan/ Building Purpose Right	Hak Pakai/ Use Right	Hak Pengelolaan Operation Right	Hak Guna Usaha/ Business Purpose Right
	Rutin	Prog Prona	Prog PPAN				
(1)	(2)	(3)	(4)	(5)	(6)	(7)	(8)
Sosopan	-	-	-	-	-	-	-
Ulu Barumun	2	292	-	-	2	-	-
Barumun	12	-	-	2	2	-	-
Barumun Selatan	1	-	-	-	1	-	-
Lubuk Barumun	10	-	-	-	-	-	-
Sosa	25	-	-	2	-	-	-
Batang Lubu Sutam	1	-	-	-	-	-	-
Hutaraja Tinggi	6	-	-	-	-	-	-
Huristak	-	-	-	-	-	-	-
Barumun Tengah	5	236	-	1	11	-	-
Aek Nabara Barumun	5	-	-	-	4	-	-
Sihapas Barumun	-	-	-	-	1	-	-
Padang Lawas							
2019	67	528	0	5	21	0	0
2018	21	3 907	496	7	8	0	1
2017	54	2 528	0	4	20	0	0
2016	305	1 002	400	0	3	0	0
2015	202	865	656	2	3	0	0

## 1.2 KEADAAN IKLIM CLIMATE CONDITION

### 1.2.1 Pengamatan Unsur Iklim Menurut Bulan di Stasiun Meteorologi Bandara Aek Godang, 2019 *Observation of Climate Elements By Months at Aek Godang Meteorology Station, 2019*

Bulan Month	Suhu/Temperature (°C)			Kelembaban/Humidity (%)		
	Minimum	Rata-rata Average	Maksimum Maximum	Minimum	Rata-rata Average	Maksimum Maximum
(1)	(2)	(3)	(4)	(5)	(6)	(7)
Januari/January	21.5	25.5	30.7	...	78	...
Februari/February	21.7	25.5	30.8	...	81	...
Maret/March	21.1	25.8	31.2	...	80	...
April/April	22.0	26.1	31.1	...	82	...
Mei/May	22.2	26.1	31.2	...	84	...
Juni/June	21.8	26.5	31.4	...	75	...
Juli/July	21.8	26.1	31.1	...	73	...
Agustus/August	21.9	26.4	31.5	...	71	...
September/September	22.0	25.7	31.2	...	78	...
Oktober/October	22.0	25.6	30.7	...	82	...
November/November	22.4	25.7	30.9	...	80	...
Desember/December	21.8	26.0	31.2	...	79	...

Lanjutan Tabel/*Continued Table 1.2.1*

Bulan Month	Kecepatan Angin (m/det) Wind Velocity (m/sec)			Tekanan Udara/Atmospheric Pressure (mb)		
	Minimum	Rata-rata Average	Maksimum Maximum	Minimum	Rata-rata Average	Maksimum Maximum
(1)	(8)	(9)	(10)	(11)	(12)	(13)
Januari/January	...	3	...	1 007.0	1 009.8	1 012.2
Februari/February	...	2	...	1 007.8	1 010.9	1 013.1
Maret/March	...	3	...	1 011.7	1 009.4	1 011.7
April/April	...	2	...	1 011.1	1 008.8	1 011.1
Mei/May	...	1	...	1 011.2	1 009.0	1 011.2
Juni/June	...	4	...	1 011.6	1 009.5	1 011.6
Juli/July	...	5	...	1 011.1	1 009.2	1 011.1
Agustus/August	...	6	...	1 011.5	1 009.4	1 011.5
September/September	...	4	...	1 012.5	1 010.1	1 012.9
Oktober/October	...	3	...	1 012.9	1 010.5	1 012.5
November/November	...	4	...	1 012.6	1 010.3	1 012.6
Desember/December	...	3	...	1 010.0	1 010.0	1 012.2

Lanjutan Tabel/*Continued Table 1.2.1*

<b>Bulan Month</b>	<b>Jumlah Curah Hujan Number of Precipitation (mm)</b>	<b>Jumlah Hari Hujan (hari) Number of Rainy Days (day)</b>	<b>Penyinaran Matahari Duration of Sunshine (%)</b>
(1)	(2)	(3)	(4)
Januari/ <i>January</i>	134,0	14	32
Februari/ <i>February</i>	102,7	19	51
Maret/ <i>March</i>	192,4	21	44
April/ <i>April</i>	212,0	19	44
Mei/ <i>May</i>	171,3	27	31
Juni/ <i>June</i>	71,0	8	45
Juli/ <i>July</i>	25,6	11	48
Agustus/ <i>August</i>	74,7	11	55
September/ <i>September</i>	171,7	23	32
Oktober/ <i>October</i>	295,0	23	38
November/ <i>November</i>	207,2	27	33
Desember/ <i>December</i>	281,1	17	33

Catatan/*Note*: ...

Sumber/*Source*: Stasiun Meteorologi Bandara Aek Godang/*Aek Godang Meteorology Station*





**B A B 2**  
C h a p t e r T w o

**PEMERINTAHAN**

*Government*





**PENJELASAN TEKNIS**

1. Anggota Dewan Perwakilan Rakyat Daerah (DPRD) dipilih melalui pemilihan umum (pemilu) dan dilantik dalam masa jabatan lima tahun.
2. Susunan pemerintahan Republik Indonesia periode 2014–2019 terdiri dari presiden, wakil presiden, lembaga tinggi negara, kementerian, setingkat menteri, dan Lembaga Pemerintahan Non Kementerian (LPNK).
3. Lembaga tinggi negara terdiri dari Majelis Permusyawaratan Rakyat (MPR), Dewan Perwakilan Rakyat (DPR), Badan Pemeriksa Keuangan (BPK), dan Mahkamah Agung (MA), Dewan Perwakilan Daerah (DPD), Mahkamah Konstitusi (MK), dan Komisi Yudisial (KY).
4. Kementerian terdiri dari kementerian koordinator dan kementerian.
5. Kementerian koordinator terdiri dari bidang politik, hukum, dan keamanan (Polhukam), bidang perekonomian, bidang pembangunan manusia dan kebudayaan, dan bidang kemaritiman.
6. Kementerian terdiri dari Kementerian Sekretaris Negara, Kementerian Dalam Negeri, Kementerian Luar Negeri, Kementerian Perencanaan Pembangunan Nasional/Bappenas, Kementerian Pertahanan, Kementerian

**TECHNICAL NOTES**

1. *Regional House of Representatives (DPRD) members are elected through a general election and appointed for a five-years membership.*
2. *The government structure of the Republic of Indonesia period 2009–2014 consists of president, vice president, state supreme agencies, ministries, ministerial level institutions, and non-ministerial institutions.*
3. *State supreme agencies consist of The People's Consultative Assembly, The House of Representative, The Audit Board of the Republic of Indonesia, Supreme Court, Local Councils, Constitutional Court, and Judicial Commission.*
4. *Ministries consist of coordinating ministry and departmental ministry*
5. *Coordinating ministries consist of Coordinating Ministry for Political, Legal, and Security Affairs, Coordinating Ministry for the Economy, Coordinating Ministry for Maritime Affairs, and Coordinating Ministry for Human Development and Culture.*
6. *Departmental Ministries consist of State Secretary; Ministry of Home Affairs; Ministry of Foreign Affairs; Ministry of National Development Planning/Chairperson of National Development Planning Agency; Ministry of Defense; Ministry of*

Hukum dan Hak Asasi Manusia, Kementerian Keuangan, Kementerian Energi dan Sumber Daya Mineral, Kementerian Perindustrian, Kementerian Perdagangan, Kementerian Pertanian, Kementerian Perhubungan, Kementerian Kelautan dan Perikanan, Kementerian Ketenagakerjaan, Kementerian Badan Usaha Milik Negara, Kementerian Koperasi dan UKM, Kementerian Pekerjaan Umum dan Perumahan Rakyat, Kementerian Lingkungan Hidup dan Kehutanan, Kementerian Agraria dan Tata Ruang/ Badan Pertanahan Nasional, Kementerian Kesehatan, Kementerian Kebudayaan dan Pendidikan Dasar Menengah, Kementerian Sosial, Kementerian Agama, Kementerian Pariwisata, Kementerian Komunikasi dan Informatika, Kementerian Pendayagunaan Aparatur Negara dan Reformasi Birokrasi, Kementerian Pemuda dan Olahraga, Kementerian Desa, Pembangunan Daerah Tertinggal dan Transmigrasi, Kementerian Riset Teknologi dan Pendidikan Tinggi, dan Kementerian Pemberdayaan Perempuan dan Perlindungan Anak.

7. Setingkat Menteri terdiri dari Kejaksaan Agung, Tentara Nasional Indonesia, dan Kepolisian Negara Republik Indonesia

*Justice and Human Rights; Ministry of Finance; Ministry of Energy and Mineral Resources; Ministry of Industry; Ministry of Trade; Ministry of Agriculture; Ministry of Transportation; Ministry of Maritime Affairs and Fisheries; Ministry of Manpower; Ministry of State Owned Enterprises; Ministry of Cooperatives and Small and Medium Enterprises; Ministry of Public Works and Public Housing; Ministry of Environment and Forestry; Ministry of Agrarian Affairs and Spatial Planning/National Land Agency; Ministry of Health; Ministry of Culture and Elementary & Secondary Education; Ministry of Social Services; Ministry of Religious Affairs; Ministry of Tourism; Ministry of Communication and Informatics; Ministry of Empowerment of State Apparatus and Bureaucracy Reform; Ministry of Youth and Sports Affairs; Ministry of Village Development, Disadvantaged Regions and Transmigration; Ministry of Research, Technology, and Higher Education; and Ministry of Women Empowerment and Child Protection.*

7. *Ministerial Level Officials consist of, Attorney General, Indonesian National Defense Force, and Indonesian National Police.*

8. Lembaga Pemerintah Non Kementerian terdiri dari Arsip Nasional Republik Indonesia, Badan Intelijen Negara, Badan Kependudukan dan Keluarga Berencana Nasional, Badan Koordinasi Penanaman Modal, Badan Informasi Geospasial, Badan Meteorologi, Klimatologi, dan Geofisika, Badan Narkotika Nasional, Badan Nasional Penanggulangan Bencana, Badan Nasional Penanggulangan Terorisme, Badan Nasional Penempatan dan Perlindungan Tenaga Kerja Indonesia, Badan Pengawasan Obat dan Makanan, Badan Pengawasan Tenaga Nuklir, Badan Pengawasan Keuangan dan Pembangunan, Badan Pengkajian dan Penerapan Teknologi, Badan Pusat Statistik, Badan SAR Nasional, Badan Standardisasi Nasional, Badan Tenaga Nuklir Nasional, Lembaga Administrasi Negara, Lembaga Ilmu Pengetahuan Indonesia, Lembaga Ketahanan Nasional, Lembaga Kebijakan Pengadaan Barang/Jasa Pemerintah, Lembaga Penerbangan dan Antariksa Nasional, Lembaga Sandi Negara, dan Perpustakaan Nasional Republik Indonesia.
8. *Non Ministerial Institutions consist of National Archive of the Republic of Indonesia, State Intelligence Board, National Civil Service Agency, National Population and Family Planning Board, Investment Coordinating Board, Geospatial Information Agency, Meteorology, Climatology, and Geophysics Agency, National Narcotics Agency, National Agency for Disaster Management, National Counter Terrorism Agency, The National Authority for The Placement and Protection of Indonesian Overseas Workers, National Agency of Drugs and Foods Control, Nuclear Energy Controlling Board, Audit and Development Supervising Agency, Agency for the Assesment and Application Technology, BPS-Statistics Indonesia, National Search and Rescue Agency, National Standardization Board, National Nuclear Energy Board, National Institute of Administration, National Institute of Science, National Resilience Institute, Government Procurement Policy Board, National Institute of Space and Aeronautics, National Crypto Agency, and National Library of Republic of Indonesia.*

**ULASAN****DESCRIPTION****Wilayah Administratif****Administrative Area**

Pemerintahan Kabupaten Padang Lawas tahun 2019 secara administrasi terdiri atas 12 kecamatan, 303 desa, dan 1 kelurahan. Dengan luas wilayah terbesar, Kecamatan Sosa adalah kecamatan yang mempunyai 39 desa. Adapun kelurahan hanya terdapat di Kecamatan Barumon, yaitu Kelurahan Pasar Sibuhuan.

Padang Lawas consist of 12 subdistricts, 303 villages, and 1 urban village. Sosa is the largest subdistrict and has the largest number of villages, as many as 39 villages. The urban village is only found in Subdistrict of Barumon, Pasar Sibuhuan.

**DPRD****House of Local Parliament**

Keanggotaan dewan di DPRD Kabupaten Padang Lawas sesuai dengan hasil Pilkada Legislatif tahun 2013 adalah sejumlah 30 anggota dewan yang berasal dari 12 partai politik (parpol) dengan komposisi 29 orang laki-laki dan 1 orang perempuan.

Board membership of Local Parliament of Padang Lawas in accordance the result of local legislative election in 2013 was 30 members who came from 12 political parties which consist of 29 male members and a female member.

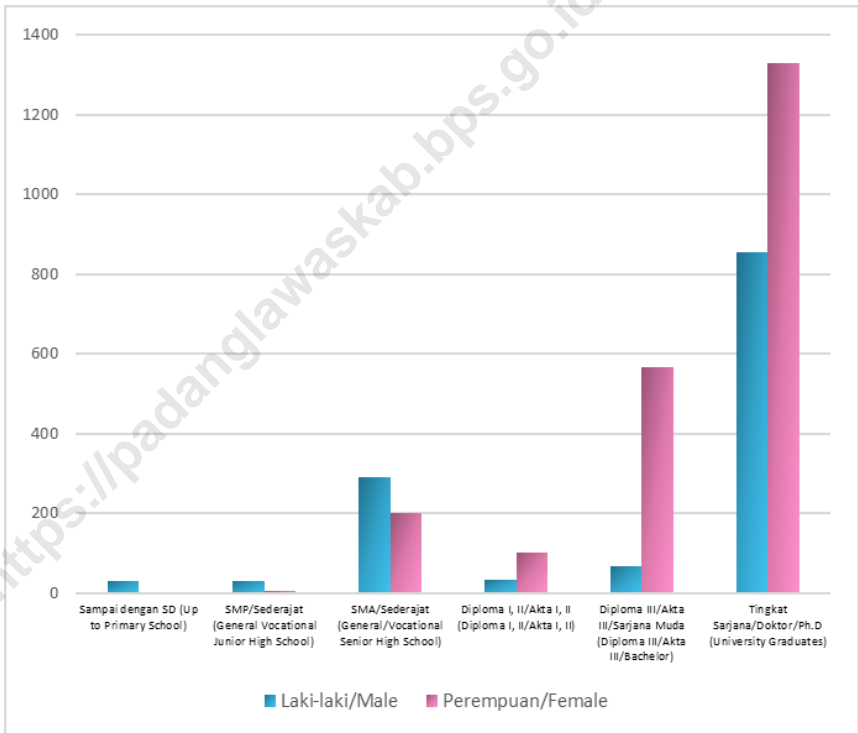
**Pegawai Negeri****Civil Servant**

Hingga tahun 2019 jumlah pegawai negeri sipil yang tercatat di Badan Kepegawaian Daerah Kabupaten Padang Lawas adalah sebanyak 3.507 pegawai. Sebanyak 659 pegawai adalah golongan IV, 2.058 pegawai golongan III, 750 golongan II, dan sisanya 40 pegawai golongan I.

Until 2019, the number of civil servant who were recorded in the Local Human Resources Office of Padang Lawas are as many as 3.507 employees. A total of 659 employees is a class IV employee group, 2.058 class III employees, 750 class II employees, and 40 class I employees

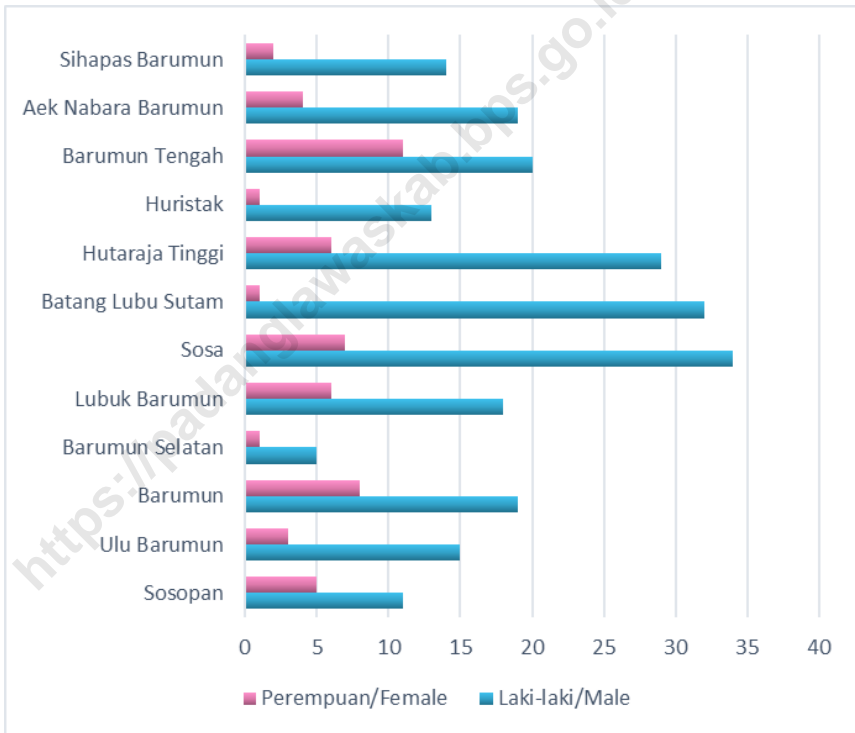
<https://padanglawaskab.bps.go.id>

**Gambar 2.1** Jumlah Pegawai Negeri Sipil Menurut Tingkat Pendidikan dan Jenis Kelamin di Kabupaten Padang Lawas, 2019  
*Number of Civil Servants by Educational Level and Sex in Padang Lawas Regency, 2019*



Sumber/Source: Badan Kepegawaian dan Pengembangan Sumber Daya Manusia Kabupaten Padang Lawas/*Staffing and Human Resources Development Agency of Padang Lawas Regency*

Gambar 2.2 Jumlah Pegawai Negeri Sipil Daerah Kantor Kecamatan Menurut Kecamatan dan Jenis Kelamin di Kabupaten Padang Lawas , 2019  
*Number of Civil Servants by Subdistrict and Sex in Padang Lawas Regency , 2019*



Sumber/Source: Badan Kepegawaian dan Pengembangan Sumber Daya Manusia Kabupaten Padang Lawasi/Staffing and Human Resources Development Agency of Padang Lawas Regency



## 2.1 WILAYAH ADMINISTRATIF ADMINISTRATIVE AREA

**Tabel** 2.1.1 **Jumlah Desa<sup>1</sup>/Kelurahan Menurut Kecamatan di Kabupaten Padang Lawas, 2015–2019**  
**Table** 2.1.1 **Number of Villages by Sub district in Padang Lawas Regency, 2015–2019**

Kecamatan Subdistrict	2015	2016	2017	2018	2019
(1)	(2)	(3)	(4)	(5)	(6)
Sosopan	22	22	22	22	22
Ulu Barumun	15	15	15	15	15
Barumun	30	30	30	30	30
Barumun Selatan	11	11	11	11	11
Lubuk Barumun	24	24	24	24	24
Sosa	39	39	39	39	39
Batang Lubu Sutam	28	28	28	28	28
Hutaraja Tinggi	31	31	31	31	31
Huristak	27	27	27	27	27
Barumun Tengah	39	39	39	39	39
Aek Nabara Barumun	25	25	25	25	25
Sihapas Barumun	13	13	13	13	13
<b>Padang Lawas</b>	<b>304</b>	<b>304</b>	<b>304</b>	<b>304</b>	<b>304</b>

Catatan/Note: <sup>1</sup> Termasuk kelurahan dan Unit Permukiman Transmigrasi (UPT)/Include Transmigration Settlement Unit  
Sumber/Source: : Peraturan Kepala Badan Pusat Statistik Nomor 3 Tahun 2019 Tanggal 6 Mei 2019 tentang Perubahan Atas Peraturan Kepala Badan Pusat Statistik Nomor 90 Tahun 2018 tentang Kode dan Nama Wilayah Kerja Statistik Tahun 2018/Chief Statistician Regulation Number 3/2019, May 6 2019, as a revision of Chief Statistician Regulation Number 90 of 2018 on Code and Name of Regional Level of Data Collection.

## 2.2 DEWAN PERWAKILAN RAKYAT DAERAH REGIONAL HOUSE OF REPRESENTATIVE

**Tabel 2.2.1** Jumlah Anggota Dewan Perwakilan Rakyat Daerah Menurut Partai Politik dan Jenis Kelamin di Kabupaten Padang Lawas, 2019  
*Number of Regional House of Representatives's Members by Political Parties and Sex in Padang Lawas Regency, 2019*

Partai Politik <i>Political Parties</i>	Laki-laki <i>Male</i>	Perempuan <i>Female</i>	Jumlah <i>Total</i>
(1)	(2)	(3)	(4)
Golongan Karya	5	0	5
Partai Hanura	4	0	4
Partai Demokrat	3	0	3
Partai PKB	3	0	3
Partai PPP	2	0	2
Partai PKS	1	0	1
Partai Gerindra	3	0	3
Partai Nasdem	2	0	2
Partai PDI-Perjuangan	0	1	1
Partai Solidaritas Indonesia	1	0	1
Partai PAN	4	0	4
Partai PKPI	1	0	0
<b>Padang Lawas</b>	<b>29</b>	<b>1</b>	<b>30</b>

Catatan/Note: ...

Sumber/Source: : Kantor DPRD Kabupaten Padang Lawas/House of Local Parliament of Padang Lawas Regency

## 2.3 SUMBER DAYA MANUSIA HUMAN RESOURCES

**Tabel** 2.3.1 **Jumlah Pegawai Negeri Sipil Menurut Jabatan dan Jenis Kelamin di Kabupaten Padang Lawas, Desember 2019**  
**Table** 2.3.1 **Number of Civil Servants by Occupation and Sex in Padang Lawas Regency, December 2019**

Jabatan Occupation	2019		Jumlah Total
	Laki-laki Male	Perempuan Female	
(1)	(2)	(3)	(4)
Fungsional Tertentu <i>Specific Functional</i>	595	1 931	5 526
Fungsional Umum <i>Staf General Functional</i>	348	101	449
Struktural/ <i>Structural</i>	-	-	-
Eselon V/5th Echelon	-	-	-
Eselon IV/4th Echelon	231	131	362
Eselon III/3rd Echelon	109	32	141
Eselon II/2nd Echelon	23	6	29
Eselon I/1st Echelon	-	-	-
<b>Jumlah/Total</b>	<b>1 306</b>	<b>2 201</b>	<b>3 507</b>

**Tabel**  
**Table** 2.3.2

**Jumlah Pegawai Negeri Sipil Menurut Tingkat Pendidikan dan Jenis Kelamin di Kabupaten Padang Lawas, Desember 2018 dan Desember 2019**  
**Number of Civil Servants by Educational Level and Sex in Padang Lawas Regency, December 2018 and December 2019**

Tingkat Pendidikan <i>Educational Level</i>	2018		
	Laki-laki <i>Male</i>	Perempuan <i>Female</i>	Jumlah <i>Total</i>
(1)	(2)	(3)	(4)
Sampai dengan SD <i>Up to Primary School</i>	53	-	53
SMP/Sederajat <i>General Vocational Junior High School</i>	53	4	57
SMA/Sederajat <i>General/Vocational Senior High School</i>	296	262	558
Diploma I, II/Akta I, II <i>Diploma I, II/Akta I, II</i>	45	136	181
Diploma III/Akta III/Sarjana Muda <i>Diploma III/Akta III/Bachelor</i>	70	540	610
Tingkat Sarjana/Doktor/Ph.D <i>University Graduates</i>	970	1 142	2 012
<b>Jumlah/Total</b>	<b>1 387</b>	<b>2 084</b>	<b>3 471</b>

Lanjutan Tabel/*Continued Table 2.3.2*

Tingkat Pendidikan <i>Educational Level</i>	2019		
	Laki-laki <i>Male</i>	Perempuan <i>Female</i>	Jumlah <i>Total</i>
(1)	(2)	(3)	(4)
Sampai dengan SD <i>Up to Primary School</i>	31	1	32
SMP/Sederajat <i>General Vocational Junior High School</i>	29	4	33
SMA/Sederajat <i>General/Vocational Senior High School</i>	291	200	491
Diploma I, II/Akta I, II <i>Diploma I, II/Akta I, II</i>	32	100	132
Diploma III/Akta III/Sarjana Muda <i>Diploma III/Akta III/Bachelor</i>	68	567	635
Tingkat Sarjana/Doktor/Ph.D <i>University Graduates</i>	855	1 329	2 184
<b>Jumlah/Total</b>	<b>1 306</b>	<b>2 201</b>	<b>3 507</b>

Catatan/Note: ...

Sumber/Source: Badan Kepegawaian dan Pengembangan Sumber Daya Manusia Kabupaten Padang Lawasi/*Staffing and Human Resources Development Agency of Padang Lawas Regency*

**Tabel**  
**Table** 2.3.3

**Jumlah Pegawai Negeri Sipil Menurut Tingkat  
Kepangkatan dan Jenis Kelamin di Kabupaten Padang  
Lawas, Desember 2018 dan Desember 2019**  
*Number of Civil Servants by Hierarchy and Sex in Padang  
Lawas Regency, December 2018 and December 2019*

Pangkat/Golongan/Ruang Hierarchy	2018		
	Laki-laki Male	Perempuan Female	Jumlah Total
(1)	(5)	(6)	(7)
1. I/A (Juru Muda)	4	-	4
2. I/B (Juru Muda Tingkat I)	14	-	14
3. I/C (Juru)	27	-	27
4. I/D (Juru Tingkat I)	17	-	17
<b>Golongan I/Range I</b>	<b>62</b>	<b>0</b>	<b>62</b>
5. II/A (Pengatur Muda)	90	118	208
6. II/B (Pengatur Muda Tingkat I)	75	41	116
7. II/C (Pengatur)	60	352	412
8. II/D (Pengatur Tingkat I)	57	104	161
<b>Golongan II/Range II</b>	<b>282</b>	<b>615</b>	<b>897</b>
9. III/A (Penata Muda)	156	299	455
10. III/B (Penata Muda Tingkat I)	215	318	533
11. III/C (Penata)	225	228	453
12. III/D (Penata Tingkat I)	151	203	354
<b>Golongan III/Range III</b>	<b>747</b>	<b>1048</b>	<b>1795</b>
13. IV/A (Pembina)	247	413	660
14. IV/B (Pembina Tingkat I)	41	6	47
15. IV/C (Pembina Utama Muda)	8	2	10
16. IV/D (Pembina Utama Madya)	-	-	-
17. IV/E (Pembina Utama)	-	-	-
<b>Golongan IV/Range IV</b>	<b>296</b>	<b>421</b>	<b>717</b>
<b>Jumlah/Total</b>	<b>1 387</b>	<b>2 084</b>	<b>3 471</b>

Lanjutan Tabel/*Continued Table 2.3.3*

Pangkat/Golongan/Ruang <i>Hierarchy</i>	2019		
	Laki-laki <i>Male</i>	Perempuan <i>Female</i>	Jumlah <i>Total</i>
	(1)	(5)	(6)
1. I/A (Juru Muda)	4	-	4
2. I/B (Juru Muda Tingkat I)	7	-	7
3. I/C (Juru)	22	-	22
4. I/D (Juru Tingkat I)	6	-	6
<b>Golongan I/Range I</b>	<b>39</b>	<b>-</b>	<b>39</b>
5. II/A (Pengatur Muda)	83	30	113
6. II/B (Pengatur Muda Tingkat I)	46	16	62
7. II/C (Pengatur)	74	297	371
8. II/D (Pengatur Tingkat I)	37	167	204
<b>Golongan II/Range II</b>	<b>240</b>	<b>510</b>	<b>750</b>
9. III/A (Penata Muda)	191	354	545
10. III/B (Penata Muda Tingkat I)	180	348	528
11. III/C (Penata)	232	338	570
12. III/D (Penata Tingkat I)	176	239	415
<b>Golongan III/Range III</b>	<b>779</b>	<b>1279</b>	<b>2058</b>
13. IV/A (Pembina)	167	352	519
14. IV/B (Pembina Tingkat I)	67	56	123
15. IV/C (Pembina Utama Muda)	14	3	17
16. IV/D (Pembina Utama Madya)	-	-	-
17. IV/E (Pembina Utama)	-	-	-
<b>Golongan IV/Range IV</b>	<b>248</b>	<b>411</b>	<b>659</b>
<b>Jumlah/Total</b>	<b>1 306</b>	<b>2 201</b>	<b>3 507</b>

Catatan/Note: ...

Sumber/Source: Badan Kepegawaian dan Pengembangan Sumber Daya Manusia Kabupaten Padang Lawas/*Staffing and Human Resources Development Agency of Padang Lawas Regency*

**Tabel**  
**Table** 2.3.4

**Jumlah Pegawai Negeri Sipil menurut Dinas/Instansi Pemerintah dan Jenis Kelamin di Kabupaten Padang Lawas, 2019**  
*Number of Civil Servants by Institution/Office and Sex in Padang Lawas Regency, 2019*

Dinas/Instansi Pemerintahan <i>Institution/Office</i>	Jenis Kelamin/Sex		Jumlah <i>Total</i>
	Laki-laki <i>Male</i>	Perempuan <i>Female</i>	
(1)	(2)	(3)	(4)
Sekretariat Daerah	48	16	71
Sekretariat Dewan Perwakilan Rakyat Daerah	10	8	18
Dinas Pekerjaan Umum Dan Pertambangan	43	6	49
Dinas Pendidikan dan Kebudayaan	22	9	31
Dinas Kesehatan	17	32	49
Dinas Pertanian	61	32	93
Dinas Tenaga Kerja	15	-	15
Dinas Koperasi UKM Perindustrian Dan Perdagangan	11	7	18
Dinas Sosial	17	1	18
Dinas Perumahan Kawasan Pemukiman dan Perhubungan	20	6	26
Dinas Kependudukan Dan Catatan Sipil	9	10	19
Dinas Perikanan Dan Peternakan	8	7	15
Dinas Pemuda Olah Raga dan Pariwisata	13	4	17
Dinas Komunikasi dan Informatika	10	7	17
Dinas Perpustakaan dan Arsip	4	5	9
Dinas Ketahanan Pangan	15	5	20
Dinas Pemberdayaan Masyarakat dan Desa	14	3	17



Lanjutan Tabel/*Continued Table 2.3.4*

Dinas/Instansi Pemerintahan <i>Institution/Office</i>	Jenis Kelamin/Sex		
	Laki-laki <i>Male</i>	Perempuan <i>Female</i>	Jumlah <i>Total</i>
(1)	(2)	(3)	(4)
Dinas Pengendalian Penduduk dan KB PP dan PA	9	21	30
Dinas Lingkungan Hidup dan Kehutanan	9	8	17
Dinas Penanaman Modal dan Pelayanan Terpadu Satu Pintu	11	4	15
Inspektorat Daerah	15	4	19
Badan Pendapatan dan Pengelola Keuangan dan Aset Daerah	30	7	37
Badan Perencanaan Pembangunan Daerah	12	9	21
Badan Kepegawaian dan Pengembangan Sumber Daya Manusia	14	16	30
Badan Penanggulangan Bencana Daerah	13	2	15
Satuan Polisi Pamong Praja dan Damkar	12	-	12
Kantor KesbangPol Linmas	6	1	7
Sekretariat Dewan Pengurus KORPRI	3	-	3
Rumah Sakit Umum Daerah	34	65	99
Kantor Camat Barumun	19	8	27
Kantor Camat Barumun Tengah	20	11	31
Kantor Camat Lubuk Barumun	18	6	24
Kantor Camat Ulu Barumun	15	3	18
Kantor Camat Huristak	13	1	14

Lanjutan Tabel/*Continued Table 2.3.4*

Dinas/Instansi Pemerintahan <i>Institution/Office</i>	Jenis Kelamin/Sex		
	Laki-laki <i>Male</i>	Perempuan <i>Female</i>	Jumlah <i>Total</i>
(1)	(2)	(3)	(4)
Kantor Camat Sosopan	11	5	16
Kantor Camat Batang Lubu Sutam	32	1	33
Kantor Camat Sosa	34	7	41
Kantor Camat Hutaraja Tinggi	29	6	35
Kantor Camat Aek Nabara Barumon	19	4	23
Kantor Camat Barumon Selatan	5	1	6
Kantor Camat Sihapas Barumon	14	2	16
Korwil I	129	428	557
Korwil II	74	165	239
Korwil III	92	204	296
Korwil IV	73	161	234
Korwil V	81	202	283
Korwil VI	49	78	127
PUSKESMAS Sibuhuan	5	75	80
PUSKESMAS Tanjung Botung	8	20	28
PUSKESMAS Binanga	4	55	59
PUSKESMAS Latong	5	62	67

Lanjutan Tabel/*Continued Table 2.3.4*

Dinas/Instansi Pemerintahan <i>Institution/Office</i>	Jenis Kelamin/Sex		
	Laki-laki <i>Male</i>	Perempuan <i>Female</i>	Jumlah <i>Total</i>
(1)	(2)	(3)	(4)
PUSKESMAS Paringgonan	2	33	35
PUSKESMAS Huristak	3	42	45
PUSKESMAS Sosopan	1	30	31
PUSKESMAS Pinarik	5	41	46
PUSKESMAS Pasar Ujung Batu	2	90	92
PUSKESMAS Hutaraja Tinggi	5	67	72
PUSKESMAS Ujung Batu I	7	11	18
PUSKESMAS Ujung Batu III	3	14	17
PUSKESMAS Sihapas	4	18	22
PUSKESMAS Gading	3	10	13
PUSKESMAS Padang Garugur	4	25	29
PUSKESMAS Batang Bulu	7	20	27
Komite Pemilihan Umum	6	-	6
<b>Jumlah/Total</b>	<b>1 306</b>	<b>2 201</b>	<b>3 507</b>

Catatan/Note: ...

Sumber/Source: Badan Kepegawaian dan Pengembangan Sumber Daya Manusia Kabupaten Padang Lawasi/*Staffing and Human Resources Development Agency of Padang Lawas Regency*

**Tabel 2.3.5** Jumlah Pegawai Negeri Sipil Daerah Kantor Kecamatan Menurut Kecamatan dan Jenis Kelamin di Kabupaten Padang Lawas , 2019  
*Number of Civil Servants by Subdistrict and Sex in Padang Lawas Regency , 2019*

Kecamatan Subdistrict	Jenis Kelamin/Sex		Jumlah Total
	Laki-laki Male	Perempuan Female	
(1)	(2)	(3)	(4)
Sosopan	11	5	16
Ulu Barumon	15	3	18
Barumon	19	8	27
Barumon Selatan	5	1	6
Lubuk Barumon	18	6	24
Sosa	34	7	41
Batang Lubu Sutam	32	1	33
Hutaraja Tinggi	29	6	35
Huristak	13	1	14
Barumon Tengah	20	11	31
Aek Nabara Barumon	19	4	23
Sihapas Barumon	14	2	16
<b>Padang Lawas</b>	<b>229</b>	<b>55</b>	<b>284</b>

Catatan/Note: ...

Sumber/Source: Badan Kepegawaian dan Pengembangan Sumber Daya Manusia Kabupaten Padang Lawas/*Staffing and Human Resources Development Agency of Padang Lawas Regency*

## 2.4 KEUANGAN PEMERINTAH GOVERNMENT FINANCE

**Tabel** 2.4.1 **Realisasi Pendapatan Pemerintah Kabupaten Padang Lawas Menurut Jenis Pendapatan (ribu rupiah), 2018–2019**  
*Actual Padang Lawas Regency Government Revenues by Kind of Revenues (thousand rupiahs), 2018–2019*

Jenis Pendapatan/Kind of Revenues	2018	2019
(1)	(2)	(3)
<b>PENDAPATAN ASLI DAERAH (PAD) - LRA</b>	47.455.308.607,49	44.680.490.438,58
<i>Pendapatan Pajak Daerah - LRA</i>	10.140.623.479,00	9.908.848.158,30
<i>Pendapatan Retribusi Daerah - LRA</i>	2.213.843.310,43	2.300.140.072,92
<i>Pendapatan Hasil Pengelolaan Kekayaan Daerah yang Dipisahkan - LRA</i>	2.807.390.794,00	6.526.583.214,00
<i>Lain-lain PAD Yang Sah - LRA</i>	32.293.451.024,06	25.944.918.993,36
<b>PENDAPATAN TRANSFER - LRA</b>	743.812.943.726,00	813.079.155.434,00
<i>Pendapatan Transfer Pemerintah Pusat - LRA</i>	706.290.658.171,00	759.871.292.490,00
<i>Bagi Hasil Pajak - LRA</i>	22.942.664.002,00	17.934.864.181,00
<i>Bagi Hasil Bukan Pajak/Sumber Daya Alam - LRA</i>	4.321.042.897,00	6.014.952.283,00
<i>Dana Alokasi Umum (DAU) - LRA</i>	521.562.942.000,00	541.104.708.000,00
<i>Dana Alokasi Khusus (DAK) - LRA</i>	157.464.009.272,00	194.816.768.026,00
<i>Pendapatan Transfer Pemerintah Daerah Lainnya - LRA</i>	22.208.805.555,00	53.207.862.944,00
<i>Pendapatan Bagi Hasil Pajak - LRA</i>	22.208.805.555,00	53.207.862.944,00
<i>Bantuan Keuangan - LRA</i>	15.313.480.000,00	0,00
<i>Bantuan Keuangan dari Pemerintah Daerah Provinsi Lainnya - LRA</i>	15.313.480.000,00	0,00
<b>LAIN-LAIN PENDAPATAN DAERAH YANG SAH - LRA</b>	238.134.025.876,99	229.206.211.800,00
<i>Pendapatan Hibah - LRA</i>	35.119.041.076,99	0,00
<i>Pendapatan Lainnya - LRA</i>	203.014.984.800,00	229.206.211.800,00
<b>Jumlah/Total</b>	<b>1.029.402.278.210,48</b>	<b>1.086.965.857.672,58</b>

Catatan/Note: ...

Sumber/Source: ...

**Tabel**  
**Table** 2.4.2

**Realisasi Belanja Pemerintah Kabupaten Padang Lawas Menurut Jenis Pendapatan (ribu rupiah), 2018–2019**  
**Actual Padang Lawas Regency Government Expenditures by Kind of Expenditures (thousand rupiahs), 2018–2019**

Jenis Belanja/Kind of Revenues	2018	2019
(1)	(2)	(3)
<b>BELANJA OPERASI</b>	587.201.836.652,00	602.391.645.304,99
<i>Belanja Pegawai</i>	340.356.307.656,00	299.511.946.024,00
<i>Belanja Barang dan Jasa</i>	232.767.899.792,00	265.572.266.996,99
<i>Belanja Hibah</i>	11.925.185.500,00	35.488.225.284,00
<i>Belanja Bantuan Sosial</i>	2.152.443.704,00	1.819.207.000,00
<b>BELANJA MODAL</b>	231.055.065.271,03	204.458.003.516,00
<i>Belanja Modal Tanah</i>	1.700.000.000,00	1.800.000.000,00
<i>Belanja Modal Peralatan dan Mesin</i>	34.465.688.899,00	26.768.657.976,00
<i>Belanja Modal Gedung dan Bangunan</i>	47.116.025.967,00	46.975.317.699,00
<i>Belanja Modal Jalan, Irigasi dan Jaringan</i>	146.046.527.205,03	126.351.677.271,00
<i>Belanja Modal Aset Tetap Lainnya</i>	1.726.823.200,00	2.562.350.570,00
<b>BELANJA TAK TERDUGA</b>	386.664.268,00	430.000.000,00
<i>Belanja Tak Terduga</i>	386.664.268,00	430.000.000,00
<b>Jumlah/Total</b>	<b>818.643.566.191,03</b>	<b>807.279.648.820,99</b>

Catatan/Note: ...

Sumber/Source: ...

**Tabel**  
**Table** 2.4.3

**Realisasi Belanja Pemerintah Kabupaten Padang Lawas Menurut Jenis Pendapatan (ribu rupiah), 2018–2019**  
**Actual Padang Lawas Regency Government Expenditures by Kind of Expenditures (thousand rupiahs), 2018–2019**

Jenis Belanja/Kind of Revenues	2018	2019
(1)	(2)	(3)
<b>TRANSFER</b>	282.102.740.902,00	259.780.898.510,00
<i>TRANSFER BANTUAN KEUANGAN</i>	282.102.740.902,00	259.780.898.510,00
<i>Transfer Bantuan Keuangan ke Desa</i>	281.083.591.961,00	258.761.524.556,00
<i>Transfer Bantuan Keuangan Lainnya</i>	1.019.148.941,00	1.019.373.954,00
<i>SURPLUS / (DEFISIT)</i>	(13.780.449.420,45)	(37.658.269.120,51)
<b>PEMBIAYAAN</b>		
<i>PENERIMAAN PEMBIAYAAN</i>	58.519.806.415,13	96.178.075.535,64
<i>Penggunaan SilPA</i>	58.519.806.415,13	96.178.075.535,64
<i>PENGELUARAN PEMBIAYAAN</i>	4.519.364.085,00	0,00
<i>Penyertaan Modal/Investasi Pemerintah Daerah</i>	4.519.364.085,00	0,00
<i>PEMBIAYAAN NETTO</i>	54.000.442.330,13	96.178.075.535,64
<i>SISA LEBIH PEMBIAYAAN ANGGARAN (SILPA)</i>	40.219.992.909,68	58.519.806.415,13

Catatan/Note: ...

Sumber/Source: ...



# B A B 3

Chapter Three

**KEPENDUDUKAN  
DAN  
KETENAGAKERJAAN**

*Population  
and  
Employment*





**PENJELASAN TEKNIS**

**TECHNICAL NOTES**

1. Sumber utama data kependudukan adalah sensus penduduk yang dilaksanakan setiap sepuluh tahun sekali. Sensus penduduk telah dilaksanakan sebanyak enam kali sejak Indonesia merdeka, yaitu tahun 1961, 1971, 1980, 1990, 2000, dan 2010.

Di dalam sensus penduduk, pencacahan dilakukan terhadap seluruh penduduk yang berdomisili di wilayah teritorial Indonesia termasuk warga negara asing kecuali anggota korps diplomatik negara sahabat beserta keluarganya.

Metode pengumpulan data dalam sensus dilakukan dengan wawancara antara petugas sensus dengan responden dan juga melalui e-census. Pencatatan penduduk menggunakan konsep usual residence, yaitu konsep di mana penduduk biasa bertempat tinggal. Bagi penduduk yang bertempat tinggal tetap dicacah di mana mereka biasa tinggal, sedangkan untuk penduduk yang tidak bertempat tinggal tetap dicacah di tempat di mana mereka ditemukan petugas sensus pada malam 'Hari Sensus'. Termasuk penduduk yang tidak bertempat tinggal tetap adalah tuna wisma, awak kapal berbendera Indonesia, penghuni perahu/rumah apung, masyarakat terpencil/terasing,

1. *The main source of demographic data is population census, which is conducted every ten years. Population Census has been conducted six times since Indonesia's independence: 1961, 1971, 1980, 1990, 2000, and 2010.*

*The population census enumerates all residents who domicile in the entire territory of Indonesia including foreign citizens except the diplomatic corps members and their families.*

*The method of data collection in a population census involves interviewing respondents and conducting e-census. Enumeration of the population uses the concept of "usual residence", which is the concept of "places where people usually live". De jure was applied to the permanent residents, while de facto was applied to non-permanent residents. The permanent residents were enumerated in place where they normally live, the non-permanent residents were enumerated where they were found by the enumerators, on the night of 'Census Date'. The non permanent residents include homeless people, ship crew, boat people, remote area community, and internally*

dan pengungsi. Bagi mereka yang mempunyai tempat tinggal tetap dan sedang bepergian ke luar wilayah lebih dari enam bulan, tidak dicacah di tempat tinggalnya, tetapi dicacah di tempat tujuannya. Untuk tahun yang tidak dilaksanakan sensus penduduk, data kependudukan diperoleh dari hasil proyeksi penduduk. Proyeksi penduduk merupakan suatu perhitungan ilmiah yang didasarkan pada asumsi dari komponen-komponen perubahan penduduk, yaitu kelahiran, kematian, dan migrasi. Proyeksi penduduk Indonesia 2010–2035 menggunakan data dasar penduduk hasil SP2010.

2. Penduduk Indonesia adalah semua orang yang berdomisili di wilayah teritorial Indonesia selama 6 bulan atau lebih dan atau mereka yang berdomisili kurang dari 6 bulan tetapi bertujuan menetap.
3. Laju pertumbuhan penduduk adalah angka yang menunjukkan persentase penambahan penduduk dalam jangka waktu tertentu.
4. Kepadatan penduduk adalah rasio banyaknya penduduk per kilometer persegi.
5. Rasio jenis kelamin adalah perbandingan antara penduduk laki-laki dan penduduk perempuan pada suatu wilayah dan waktu tertentu. Biasanya

*displaced persons. Those who had permanent residence and had been travelling away from their home for six months or more were not enumerated in their permanent place, but in the place where they were during the census. For the periods where the population census is not conducted, population projection is done to estimate population during those years. The population projection is an estimate based on the demographic components, such as birth, death, and migration. Indonesia's 2010–2035 population projection used the 2010 Population Census as the base population.*

2. *The population of Indonesia are all residents of the entire territory of Indonesia who have stayed for six months or longer, and those who intended to stay more than six months even though their length of stay is less than six months.*
3. *The growth rate of population is the number that shows percentage of population growth within a specified period.*
4. *Population density is ratio of population per square kilometer.*
5. *Sex ratio is the ratio of males' population to females' population in a given area and time, usually expressed as the number of males for every 100 females.*

- dinyatakan dengan banyaknya penduduk laki-laki untuk 100 penduduk perempuan.
6. Distribusi penduduk adalah pola persebaran penduduk di suatu wilayah, baik berdasarkan batas-batas geografis maupun berdasarkan batas-batas administrasi pemerintahan.
  7. Komposisi penduduk adalah pola persebaran penduduk menurut karakteristiknya, contoh: penduduk menurut kelompok umur, penduduk menurut jenis kelamin
  8. Rumah tangga adalah seseorang atau sekelompok orang yang mendiami sebagian atau seluruh bangunan fisik/sensus dan biasanya tinggal bersama serta pengelolaan makan dari satu dapur. Yang dimaksud makan dari satu dapur adalah jika pengurusan kebutuhan sehari-harinya dikelola bersama-sama menjadi satu.
  9. Anggota rumah tangga adalah semua orang yang biasanya bertempat tinggal di suatu rumah tangga, baik yang berada di rumah pada waktu pencacahan maupun yang sementara tidak ada.
  10. Rata-rata anggota rumah tangga adalah angka yang menunjukkan rata-rata jumlah anggota rumah tangga per rumah tangga.
  11. Istilah migrasi seumur hidup disebut bila provinsi tempat tinggal seseorang pada saat
6. *Population distribution is the pattern of population distribution in an area, either by geographic boundaries or by government administrative boundaries.*
  7. *Population composition is the pattern of population distribution by its characteristics, example: population by age group, population by sex*
  8. *Household is an individual or group of people living in a physical/census building unit or part of it and usually commit on a common provision for food and other essentials of living. Common provision for food means one organising daily needs for all of household members.*
  9. *Household member are those who usually lives in a household regardless of their location at the time of enumeration.*
  10. *Average household size is the average number of household members per household.*
  11. *Lifetime migration terminology if someone's province of residence at the time of enumeration was*

- pencacahan berbeda dengan provinsi tempat lahirnya.
12. Istilah migrasi risen disebut bila provinsi tempat tinggal seseorang pada saat pencacahan berbeda dengan provinsi tempat tinggalnya 5 tahun yang lalu.
  13. Penduduk usia kerja adalah penduduk yang berumur 15 tahun ke atas
  14. Angkatan kerja adalah penduduk usia kerja (15 tahun ke atas) yang bekerja, punya pekerjaan namun sementara tidak bekerja, dan pengangguran.
  15. Bekerja adalah kegiatan ekonomi yang dilakukan oleh seseorang dengan maksud memperoleh atau membantu memperoleh pendapatan atau keuntungan dan lamanya bekerja paling sedikit 1 jam secara terus menerus dalam seminggu yang lalu (termasuk pekerja keluarga tanpa upah yang membantu dalam suatu usaha/ kegiatan ekonomi).
  16. Jumlah jam kerja seluruhnya adalah jumlah jam kerja yang digunakan untuk bekerja (tidak termasuk jam kerja istirahat resmi dan jam kerja yang digunakan untuk hal-hal di luar pekerjaan).
  17. Lapangan usaha adalah bidang kegiatan dari pekerjaan/tempat bekerja di mana seseorang bekerja. Klasifikasi lapangan usaha mengikuti Klasifikasi Baku Lapangan Usaha Indonesia (KBLI) dalam 1 digit.
  18. Status pekerjaan adalah
- different from his/her province of birthplace.*
12. *Recent migration terminology if someone's province of residence at the time of enumeration was different from his/her province of residence 5 years ago.*
  13. *Working age population is persons of 15 years and over.*
  14. *Labor force or economically active are persons of 15 years and over, who in the previous week were working, temporarily absent from work but having jobs, and unemployment.*
  15. *Working is economic activity conducted by a person and intended to earn income by doing work or helping to do work at least one hour continuously during the reference week (including unpaid family worker/s for any economic activity).*
  16. *Total working hours is the total hours spent by an employee to perform all jobs (excluding the time used for other activities which are not classified as work).*
  17. *Industry is field of a person's activity or establishment. The classification of industries follows the Indonesia Standard Industrial Classification (KBLI) in one digit*
  18. *Employment status is the status*

- kedudukan seseorang dalam unit usaha/kegiatan dalam melakukan pekerjaan.
19. Berusaha sendiri tanpa dibantu orang lain adalah bekerja atau berusaha dengan menanggung risiko secara ekonomis, yaitu dengan tidak kembalinya ongkos produksi yang telah dikeluarkan dalam rangka usahanya tersebut, serta tidak menggunakan pekerja dibayar maupun pekerja tak dibayar, termasuk yang sifat pekerjaannya memerlukan teknologi atau keahlian khusus.
  20. Berusaha dibantu buruh tidak tetap/buruh tidak dibayar adalah bekerja atau berusaha atas risiko sendiri, dan menggunakan buruh/pekerja tak dibayar dan atau buruh/pekerja tidak tetap.
  21. Berusaha dibantu buruh tetap/buruh dibayar adalah berusaha atas risiko sendiri dan mempekerjakan paling sedikit satu orang buruh/pekerja tetap yang dibayar.
  22. Buruh/karyawan/pegawai adalah seseorang yang bekerja pada orang lain atau instansi/kantor/ perusahaan secara tetap dengan menerima upah/gaji baik berupa uang maupun barang. Buruh yang tidak mempunyai majikan tetap, tidak digolongkan sebagai buruh/karyawan, tetapi sebagai pekerja bebas. Seseorang dianggap memiliki majikan tetap jika memiliki 1 (satu) majikan (orang/rumah tangga) yang *of a person at his place of work or establishment where he was employed.*
19. *Own-account worker is a person who works at his own risk without assisted by paid per mount worker or unpaid worker include technical job or skill job.*
  20. *Employer assisted by temporary workers/unpaid worker is a person who works at his own risk and assisted by temporary worker/ unpaid worker.*
  21. *Employer assisted by permanent workers/paid workers is a person who his business at her/his owns risks at least one assisted by paid permanent worker.*
  22. *Employee is a person who work permanently for other people or institution/office/ company and gains some money/cash or goods as wage/salary. Labor who have no permanent employer is not categorized as a laborer/ worker/ employee but casual worker. A laborer in general is considered to have a permanent employer if he has the same employer during the past month, particularly for building construction sector is 3 months. If*

sama dalam sebulan terakhir, khusus pada sektor bangunan batasannya tiga bulan. Apabila majikannya instansi/lembaga, boleh lebih dari satu.

23. Pekerja bebas adalah seseorang yang bekerja pada orang lain/ majikan/institusi yang tidak tetap (lebih dari 1 majikan dalam sebulan terakhir) di usaha pertanian baik berupa usaha rumah tangga maupun bukan usaha rumah tangga, ataupun di nonpertanian atas dasar balas jasa dengan menerima upah atau imbalan baik berupa uang maupun barang, dan baik dengan sistem pembayaran harian maupun borongan
24. Pekerja tak dibayar adalah seseorang yang bekerja membantu usaha untuk memperoleh penghasilan/keuntungan yang dilakukan oleh salah seorang anggota rumah tangga atau bukan anggota rumah tangga tanpa mendapat upah/gaji baik berupa uang maupun barang.

*the employer is an institution, more than 1 (one) employer is allowed.*

23. *Casual employee is a person who does not work permanently for other people/employer/ institution (more than 1 employer during the last 1 month) in agricultural sector, either home industry or not home industry, or in non-agricultural sector based on remuneration paid with money or goods, and based on daily or contact payment system.*
24. *Unpaid worker is a person who intended to work without pay either with money or good, in an establishment run by other members of the family, relative or neighbour.*

**ULASAN**

**DESCRIPTION**

**Kependudukan**

**Population**

Penduduk Kabupaten Padang Lawas berdasarkan proyeksi penduduk tahun 2019 dengan menggunakan hasil Sensus Penduduk 2010 adalah sebanyak 281.239 jiwa yang terdiri atas 140.916 jiwa penduduk laki-laki dan 140.323 jiwa penduduk perempuan. Besarnya angka rasio jenis kelamin tahun 2019 penduduk laki-laki terhadap penduduk perempuan sebesar 100,42.

Padang Lawas Regency population based population projections for 2019 using population census data in 2010 were 281,239 people consisting of 140,961 inhabitants of the male and 140,323 female population people. While the magnitude of the sex ratio in 2019 the male population towards the female population are 100.42

Kepadatan penduduk di Kabupaten Padang Lawas tahun 2019 mencapai 72 jiwa/km<sup>2</sup> dengan rata-rata jumlah penduduk per rumah tangga sebanyak 4 orang. Kepadatan Penduduk di 12 kecamatan cukup beragam dengan kepadatan penduduk tertinggi terletak di Kecamatan Barumon dengan kepadatan sebesar 336 jiwa/km<sup>2</sup> dan terendah di Kecamatan Sosopan sebesar 26 jiwa/Km<sup>2</sup>.

Population density of Padang Lawas Regency in 2019 reached 72 people/km<sup>2</sup> with the average number of residents per household are 4 people. Population density in 12 subdistricts are quite diverse with the highest population density of subdistrict is located in the Barumon subdistrict with the number of density are 336 people/km<sup>2</sup> and the lowest in Sosopan subdistrict with 26 people/km<sup>2</sup>

**Ketenagakerjaan**

**Employment**

Jumlah Pencari Kerja Terdaftar di Kabupaten Padang Lawas menurut Dinas Sosial Tenaga Kerja dan Transmigrasi Kabupaten Padang Lawas pada Tahun 2018 sebesar 209 pekerja terjadi peningkatan 35,71 persen dari tahun 2017. Dari 209 Pekerja yang terdaftar belum ada informasi ditempatkan bekerja. Periode pendaftaran pencari kerja di Dinas Sosial dan Tenaga Kerja Pada Tahun

Number of Job Seekers Registered in Padang Lawas Regency according to Social, Employment and Transmigration Office of Padang Lawas Regency were 209 employee in 2018 with decreased employee growth in 2016 amounted to 35.71 percent. From 209 workers who registered not have information has been placed in jobs. Job seekers registration period at the Social, Employment and



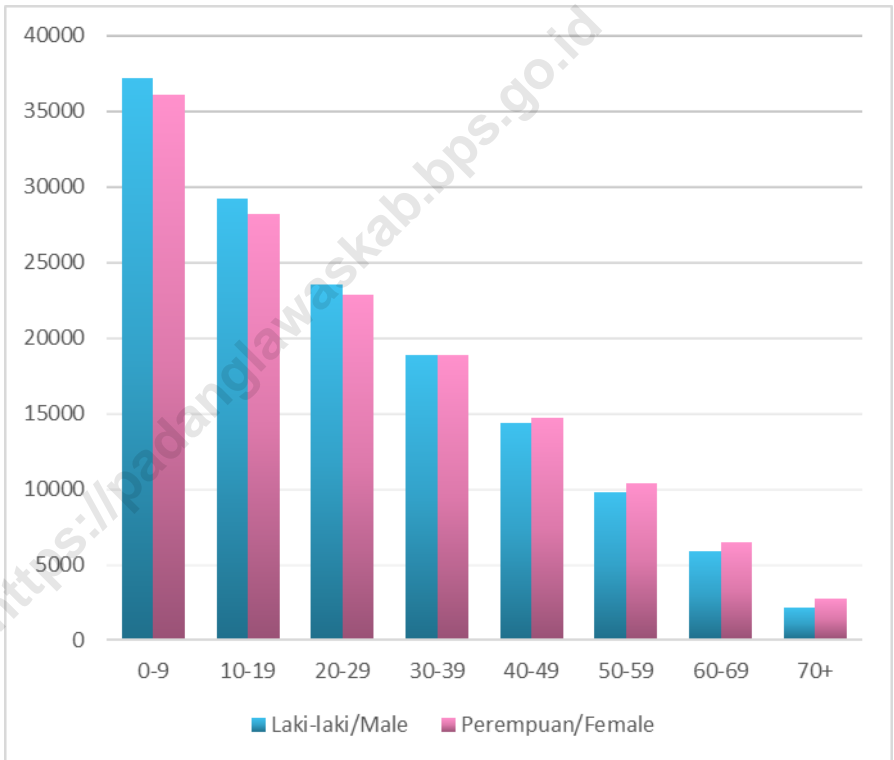
2018 terbanyak terjadi pada bulan Agustus dan September. Hal tersebut sangat berkaitan dengan bulan kelulusan siswa sekolah dan Tahun Ajaran Baru Pendidikan.

Proporsi terbesar pencari kerja yang mendaftar pada Dinas Sosial dan Tenaga Kerja adalah pencari kerja dengan pendidikan terakhir SMA, yaitu sebesar 60,29 persen (126 pekerja) dan yang ditempatkan sebanyak 0 pekerja di tahun 2018

Transmigration Office of Padang Lawas Regency in the year 2018 occurred in the month of August and September. It is highly related to graduated school completion and Education New Academic Year.

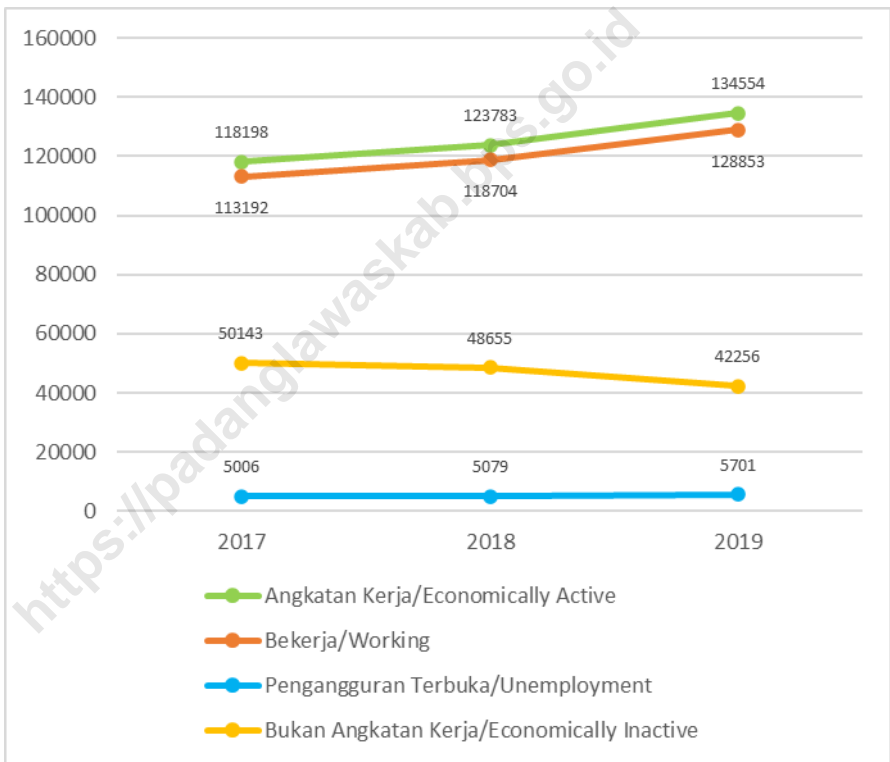
The largest proportion of job seekers who register with the Social, Employment and Transmigration Office of Padang Lawas Regency have Last educated scholar as senior high school by 60.29 percent (126 workers) and are placed as many as 0 workers in 2018.

Gambar 3.1 Jumlah dan Distribusi Penduduk Menurut Kelompok Umur dan Jenis Kelamin di Kabupaten Padang Lawas, 2019  
*Number and Distribution of Population by Group of Age and Sex in Padang Lawas Regency, 2019*



Sumber/Source: BPS Kabupaten Padang Lawas/ *BPS-Statistik Of Padang Lawas Regency*

Gambar 3.2 Jumlah Penduduk Berumur 15 Tahun Keatas Menurut Jenis Kegiatan Selama Seminggu yang Lalu di Kabupaten Padang Lawas, 2017-2019  
*Population Aged 15 Years and Over by Type of Activity During The Previous Week in Padang Lawas Regency, 2017-2019*



Sumber (Source): BPS Kabupaten Padang Lawas / Survei Angkatan Kerja Nasional Agustus 2019 (BPS-Statistik Of Padang Lawas Regency/ August National Labor Force Survey)

**3.1 PENDUDUK  
POPULATION**

**Tabel 3.1.1 Penduduk, Laju Pertumbuhan Penduduk, Distribusi Persentase Penduduk, Kepadatan Penduduk, Rasio Jenis Kelamin Penduduk Menurut Kecamatan, 2010 dan 2019**  
*Population, Population Growth Rate, Percentage Distribution of Population, Population Density, and Population Sex Ratio by Subdistrict, 2010 and 2019*

Kecamatan Subdistrict	Penduduk Population		
	2000	2010	2019
(1)	(2)	(3)	(4)
Sosopan	...	9 186	11 389
Ulu Barumon	...	14 024	17 388
Barumon	...	44 040	54 607
Barumon Selatan	...	6 780	8 409
Lubuk Barumon	...	16 201	20 091
Sosa	...	31 765	39 389
Batang Lubu Sutam	...	11 990	14 866
Hutaraja Tinggi	...	39 575	49 074
Huristak	...	19 794	24 544
Barumon Tengah	...	18 153	22 508
Aek Nabara Barumon	...	10 725	13 298
Sihapas Barumon	...	4 574	5 676
<b>Padang Lawas</b>	<b>...</b>	<b>226 807</b>	<b>281 239</b>

Lanjutan Tabel/*Continued Table 3.1.1*

Kecamatan Subdistrict	Persentase Penduduk/ Percentage of Total Population	Kepadatan Penduduk per km <sup>2</sup> Population Density per sq.km
(1)	(4)	(5)
Sosopan	5.02	26.61
Ulu Barumon	7.67	87.66
Barumon	24.08	336.39
Barumon Selatan	3.71	87.34
Lubuk Barumon	8.86	62.18
Sosa	17.37	57.75
Batang Lubu Sutam	6.55	52.44
Hutaraja Tinggi	21.64	66.18
Huristak	10,82	50,14
Barumon Tengah	9,92	123,83
Aek Nabara Barumon	5,86	51,71
Sihapas Barumon	2,50	115,39
<b>Padang Lawas</b>	<b>100</b>	<b>72,25</b>

Lanjutan Tabel/*Continued Table* 3.1.1

Kecamatan <i>Subdistrict</i>	Jenis Kelamin <i>Sex</i>			Rasio Jenis Kelamin <i>Sex Ratio</i>
	Laki-laki <i>Male</i>	Perempuan <i>Female</i>	Jumlah <i>Total</i>	
(1)	(6)	(7)	(8)	(9)
Sosopan	5 755	5 634	11 389	102,15
Ulu Barumun	8 537	8 851	17 388	96,45
Barumun	26 897	27 710	54 607	97,07
Barumun Selatan	4 213	4 196	8 409	100,41
Lubuk Barumun	10 027	10 064	20 091	99,63
Sosa	19 760	19 629	39 389	100,67
Batang Lubu Sutam	7 464	7 402	14 866	100,84
Hutaraja Tinggi	25 253	23 821	49 074	106,01
Huristak	12 396	12 148	24 544	102,04
Barumun Tengah	11 220	11 288	2 508	99,40
Aek Nabara Barumun	6 573	6 725	13 298	97,74
Sihapas Barumun	2 821	2 855	5 676	98,81
<b>Padang Lawas</b>	<b>140 916</b>	<b>140 323</b>	<b>281 239</b>	<b>100,42</b>

Catatan/Note: <sup>1</sup> Data dari Hasil Proyeksi Penduduk Indonesia 2010-2035 (Pertengahan tahun/juni/ *The result of Indonesia Population Projection 2010-2035 (midyear/june)*)

Sumber/Source: BPS Kabupaten Padang Lawas/ *BPS-Statistik Of Padang Lawas Regency*

**Tabel 3.1.2** Jumlah Rumah Tangga, Rata-Rata Anggota Rumah Tangga Menurut Kecamatan di Kabupaten Padang Lawas, 2019  
**Number of Households, Average Member in Household by Subdistrict in Padang Lawas Regency, 2019**

Kecamatan Subdistrict	Rumah Tangga Household	Rata-rata Anggota Rumah Tangga Average Member of Household
(1)	(2)	(3)
Sosopan	2 590	4,40
Ulu Barumun	3 837	4,53
Barumun	12 093	4,52
Barumun Selatan	1 923	4,37
Lubuk Barumun	4 692	4,28
Sosa	8 895	4,43
Batang Lubu Sutam	3 515	4,23
Hutaraja Tinggi	12 327	3,98
Huristak	5 476	4,48
Barumun Tengah	5 338	4,22
Aek Nabara Barumun	2 890	4,60
Sihapas Barumun	1 354	4,19
<b>Padang Lawas</b>	<b>64 930</b>	<b>4,33</b>

Catatan/Note: ...

Sumber/Source: BPS Kabupaten Padang Lawas/ BPS-Statistik Of Padang Lawas Regency

**Tabel  
Table 3.1.3**
**Jumlah dan Distribusi Penduduk Menurut Kelompok  
Umur dan Jenis Kelamin di Kabupaten Padang Lawas, 2019  
Number and Distribution of Population by Group of Age and  
Sex in Padang Lawas Regency, 2019**

Kelompok Umur Group of Age	Jenis Kelamin Sex		Jumlah Total	Distribusi Penduduk Distribution of Population (%)
	Laki-laki Male	Perempuan Female		
(1)	(2)	(3)	(4)	(5)
0-4	19 204	18 610	37 814	13,45
5-9	17 985	17 441	35 426	12,60
10-14	16 286	15 611	31 897	11,34
15-19	12 919	12 586	25 505	9,07
20-24	12 564	12 119	24 683	8,78
25-29	10 933	10 729	21 662	7,70
30-34	9 766	9 817	19 583	6,96
35-39	9 091	9 075	18 166	6,46
40-44	7 592	7 799	15 391	5,47
45-49	6 792	6 913	13 705	4,87
50-54	5 451	5 701	11 152	3,97
54-59	4 301	4 718	9 019	3,21
60-64	3 539	4 046	7 585	2,70
65-69	2 324	2 399	4 723	1,68
70-74	1 125	1 379	2 504	0,89
75+	1 044	1 380	2 424	0,86
Padang Lawas	<b>140 916</b>	<b>140 323</b>	<b>281 239</b>	<b>100</b>

Catatan/Note: ...

Sumber/Source: BPS Kabupaten Padang Lawas/ BPS-Statistik Of Padang Lawas Regency



### 3.2 KETENAGAKERJAAN EMPLOYMENT

**Tabel 3.2.1** Jumlah Penduduk Berumur 15 Tahun Keatas Menurut Jenis Kegiatan Selama Seminggu yang Lalu dan Jenis Kelamin di Kabupaten Padang Lawas, 2019  
*Population Aged 15 Years and Over by Type of Activity During The Previous Week and Sex in Padang Lawas Regency, 2019*

Kegiatan Utama <i>Main Activity</i>	Jenis Kelamin <i>Sex</i>		Jumlah <i>Total</i>
	Laki-laki <i>Male</i>	Perempuan <i>Female</i>	
(1)	(2)	(3)	(4)
<b>Angkatan Kerja</b> <i>Economically Active</i>	75 664	58 890	134 554
Bekerja/ <i>Working</i>	72 796	56 057	128 853
Pengangguran Terbuka/ <i>Unemployment</i>	2 868	2 833	5 701
<b>Bukan Angkatan Kerja</b> <i>Economically Inactive</i>	12 148	30 108	42 256
Sekolah/ <i>Attending School</i>	7 028	5 460	12 488
Mengurus Rumah Tangga/ <i>Housekeeping</i>	2 271	23 204	25 475
Lainnya/ <i>Others</i>	2 849	1 444	4 293
<b>Jumlah/Total</b>	<b>87 812</b>	<b>88 998</b>	<b>176 810</b>
Tingkat Partisipasi Angkatan Kerja (%)/ <i>Economically Active Participation Rate (%)</i>	86,17	66,17	76,10
Tingkat Pengangguran/ <i>Unemployment Rate</i>	3,79	4,81	4,24

Sumber : BPS Kabupaten Padang Lawas / Survei Angkatan Kerja Nasional Agustus 2019  
Source : BPS-Statistik Of Padang Lawas Regency/ August National Labor Force Survey

**Tabel 3.2.2**  
**Table**

**Jumlah Penduduk Berumur 15 Tahun Keatas Menurut Jenis Kegiatan Selama Seminggu yang Lalu di Kabupaten Padang Lawas, 2017-2019**  
**Population Aged 15 Years and Over by Type of Activity During The Previous Week in Padang Lawas Regency , 2017-2019**

<b>Kegiatan Utama</b> <i>Main Activity</i>	<b>2017</b>	<b>2018</b>	<b>2019</b>
(1)	(2)	(3)	(4)
<b>Angkatan Kerja</b> <i>Economically Active</i>	118 198	123 783	134 554
Bekerja/ <i>Working</i>	113 192	118 704	128 853
Pengangguran Terbuka/ <i>Unemployment</i>	5 006	5 079	5 701
<b>Bukan Angkatan Kerja</b> <i>Economically Inactive</i>	50 143	48 655	42 256
<b>Jumlah/Total</b>	<b>168 341</b>	<b>172 438</b>	<b>176 810</b>
Tingkat Partisipasi Angkatan Kerja (%)/ <i>Economically Active Participation Rate (%)</i>	70.21	71.78	76,10
Tingkat Pengangguran/ <i>Unemployment Rate</i>	4.24	4.10	4,24

Sumber : BPS Kabupaten Padang Lawas / Survei Angkatan Kerja Nasional Agustus 2019  
Source : BPS-Statistik Of Padang Lawas Regency/ August National Labor Force Survey

**Tabel**  
**Table** 3.2.3

**Jumlah Angkatan Kerja Berumur 15 Tahun ke Atas Menurut Pendidikan Tertinggi yang Ditamatkan dan Jenis Kegiatan Selama Seminggu yang Lalu di Kabupaten Padang Lawas, 2019**  
*Population 15 Years of Age and Over by Educational Attainment and Type of Activity During the Previous Week in Padang Lawas Regency, 2019*

Pendidikan Tertinggi yang Ditamatkan <i>Educational Attainment</i>	Angkatan Kerja/ <i>Economically Active</i>		
	Bekerja <i>Working</i>	Pengangguran Terbuka <i>Unemployment</i>	Jumlah Total
(1)	(2)	(3)	(4)
≤ Sekolah Dasar (SD)/ ≤ <i>Primary School</i>	49 476	2 115	51 591
Sekolah Menengah Pertama/ <i>Junior High School</i>	31 181	1 167	32 348
Sekolah Menengah Atas/ <i>Senior High School</i>	28 264	1 106	29 370
Sekolah Menengah Atas (Kejuruan) Senior High School	7 721	795	8 516
Diploma I/II/III Diploma I/II/III	3 654	0	3 654
D IV/Universitas Academy/University	8 557	518	9 075
<b>Jumlah/Total</b>	128 853	5 701	134 554

Sumber : BPS Kabupaten Padang Lawas / Survei Angkatan Kerja Nasional Agustus 2019  
Source : BPS-Statistik Of Padang Lawas Regency/ August National Labor Force Survey

**Tabel**  
**Table** 3.2.4

**Penduduk Berumur 15 Tahun Ke Atas yang Bekerja Selama Seminggu yang Lalu Menurut Status Pekerjaan Utama dan Jenis Kelamin di Kabupaten Padang Lawas, 2019**  
*Population 15 Years of Age and Over who Worked During The Previous Week by Main Employment Status and Sex in Padang Lawas Regency, 2019*

<b>Status Pekerjaan Utama</b> <i>Main Employment Status</i>	<b>Laki-Laki</b> <i>Male</i>	<b>Perempuan</b> <i>Female</i>	<b>Jumlah</b> <i>Total</i>
(1)	(2)	(3)	(4)
Berusaha sendiri <i>Own account worker</i>	13 056	10 766	23 822
Berusaha dibantu buruh tidak tetap/buruh tidak dibayar <i>Employer assisted by temporary worker/unpaid worker</i>	17 068	8 843	25 911
Berusaha dibantu buruh tetap/buruh dibayar <i>Employer assisted by permanent worker/paid worker</i>	4 165	451	4 616
Buruh/Karyawan/Pegawai/ <i>Employee</i>	20 949	14 062	35 011
Pekerja bebas <i>Casual worker</i>	9 004	2 463	11 467
Pekerja keluarga/tak dibayar <i>Family worker/unpaid worker</i>	8 554	19 472	28 026
<b>Jumlah/Total</b>	<b>72 796</b>	<b>56 057</b>	<b>128 853</b>

Sumber : BPS Kabupaten Padang Lawas / Survei Angkatan Kerja Nasional Agustus 2019  
Source : BPS-Statistik Of Padang Lawas Regency/ August National Labor Force Survey

**Tabel 3.2.5** Jumlah Penduduk Berumur 15 Tahun Keatas yang bekerja Menurut Kelompok Umur dan Jenis Kelamin di Kabupaten Padang Lawas , 2019  
**Number of Population Aged 15 Years and Over Who Worked by Age Group and Sex in Padang lawas Regency, 2019**

Kelompok Umur Group of Age	Laki-laki Male	Perempuan Female	Jumlah Total
(1)	(2)	(3)	(4)
15-19	5 112	4 970	10 082
20-24	10 023	7 727	16 750
25-29	10 003	7 047	17 050
30-34	8 768	6 435	15 203
35-39	9 450	6 121	15 571
40-44	7 109	6 175	13 284
45-49	6 695	5 904	12 599
50-54	4 988	5 153	10 141
54-59	4 066	3 005	7 071
60+	6 582	4 520	11 102
<b>Padang Lawas</b>	<b>72 796</b>	<b>56 057</b>	<b>128 853</b>

Catatan/Note: ...

Sumber/Source: BPS Kabupaten Padang Lawas/ BPS-Statistik Of Padang Lawas Regency

**Tabel 3.2.6**  
**Table**

**Jumlah Penduduk Berumur 15 Tahun Keatas yang termasuk Angkatan Kerja menurut Pendidikan Tertinggi yang Ditamatkan Kabupaten Padang Lawas, 2019**  
*Population Aged 15 Years and Over who are Labor Force by Educational Attainment in Padang Lawas Regency, 2019*

<b>Pendidikan Tertinggi Yang Ditamatkan</b> <i>Educational Attainment</i>	<b>Laki-laki</b> <i>Male</i>	<b>Perempuan</b> <i>Female</i>	<b>Jumlah Total</b>
<b>(1)<sup>(*)</sup></b>	<b>(2)</b>	<b>(3)</b>	<b>(4)</b>
1	27 953	23 638	51 591
2	18 206	14 142	32 348
3	19 641	9 729	29 370
4	5 180	3 336	8 516
5	1 018	2 636	3 654
6	3 666	5 409	9 075
<b>Padang Lawas</b>	<b>75 664</b>	<b>58 890</b>	<b>134 554</b>

Catatan/Note: \*) 1. Tidak/Belum Pernah Sekolah/Tidak/Belum Tamat Sd/Sekolah Dasar/*No Schooling/Not Yet Completed Primary School/Primary School*  
 2. SMP/*Junior High School*  
 3. SMA/*Senior High School*  
 4. SMK/*School Based Management*  
 5. Diploma I/li/Iii/*Diploma I/li/Iii*  
 6. Diploma Iv/Universitas/*Diploma Iv/University*

Sumber/Source: BPS Kabupaten Padang Lawas/ *BPS-Statistik Of Padang Lawas Regency*

**Tabel 3.2.7** Jumlah Pencari Kerja yang Terdaftar dan yang Ditempatkan Menurut Jenis Kelamin dan Tingkat Pendidikan di Kabupaten Padang Lawas, 2018  
**Number of Job Seekers Who Were Registered and Placed by Education Level in Padang Lawas Regency, 2018**

Kelompok Umur Group of Age	Terdaftar Registered		Ditempatkan Placement	
	Laki-laki Male	Perempuan Female	Laki-laki Male	Perempuan Female
(1)	(2)	(3)	(4)	(5)
Tidak Sekolah / Never Attend School	-	-	-	-
SD Tidak Tamat / Primary School Not Completed	-	-	-	-
SD Setingkat / Primary School	8	3	-	-
SMTJ Umum / General Junior High School	9	2	-	-
ST / Technical Junior High School	-	-	-	-
SMTJ Lainnya / Other Junior High School	-	-	-	-
SMTA Umum / General Senior High School	62	64	-	-
STM / Technical Senior High School	-	-	-	-
SMEA / Senior Economic High School	12	23	-	-
SPG / Senior Teaching High School	-	-	-	-
PGSLP / Senior Teaching Junior High School	-	-	-	-
SMOA / Senior Sport High School	-	-	-	-
SPMA / Senior Agriculture High School	-	-	-	-
SMTA Lainnya / Other Senior High School	-	-	-	-
Sarjana Muda / Undergraduate	3	11	-	-
Sarjana Lengkap / Graduate	4	7	-	-
Strata II	1	-	-	-
<b>Padang Lawas</b>	<b>99</b>	<b>110</b>	-	-

Catatan/Note: \*Data Berdasarkan Kartu Pencari Kerja yang dikeluarkan Dinas Tenaga Kerja Kabupaten Padang Lawas

Sumber/Source: Dinas Tenaga Kerja Kabupaten Padang Lawas

**Tabel**  
**Table** 3.2.8

**Jumlah Pencari Kerja Menurut Jenis Kelamin di  
Kabupaten Padang Lawas, 2013-2018**  
*Number of Job Seekers by Sex in Padang Lawas Regency,  
2013-2018*

Tahun Year	Laki-laki Male	Perempuan Female	Jumlah Total
(1)	(2)	(3)	(4)
2013	137	235	372
2014	234	382	616
2015	52	53	105
2016	66	52	118
2017	102	52	154
2018	99	110	209

Catatan/Note: ...

Sumber/Source: Dinas Tenaga Kerja dan Transmigrasi Kabupaten Padang Lawas



**Tabel 3.2.9** Jumlah Realisasi Penyelesaian Pembuatan Akta Kelahiran Menurut Kecamatan di Kabupaten Padang Lawas, 2018  
**Number of Actual settlement Making birth Certificates by Subdistrict in Padang Lawas Regency, 2018**

Kecamatan Subdistrict	Akte Kelahiran / Birth certificates		
	Taraget target	Realisasi realization	Persentase Percentage
(1)	(2)	(3)	(4)
Sosopan	856	481	56,22%
Ulu Barumun	1 874	880	46,95%
Barumun	4 805	1 579	32,86%
Barumun Selatan	1 057	580	54,88%
Lubuk Barumun	1 512	607	40,14%
Sosa	4 576	1 483	32,41%
Batang Lubu Sutam	1 873	664	35,46%
Hutaraja Tinggi	3 760	1 218	32,40%
Huristak	2 260	873	38,63%
Barumun Tengah	2 256	1 191	52,80%
Aek Nabara Barumun	1 465	581	39,65%
Sihapas Barumun	549	234	42,59%
<b>Padang Lawas</b>	<b>26 842</b>	<b>10 371</b>	<b>38,64%</b>

Sumber : Dinas Kependudukan dan Catatan Sipil Kabupaten Padang Lawas  
 Source : Population and Civil Registration Agency Padang Lawas Regency

**Tabel 3.2.10** **Realisasi Penyaluran Blanko Kartu Tanda Penduduk (KTP) Menurut Kecamatan di Kabupaten Padang Lawas, 2018**  
*Realization of Distribution of Identification Card form by Subdistrict in Padang Lawas Regency, 2018*

Kecamatan Subdistrict	Penyaluran Blanko KTP / Distribution of ID Card		
	Taraget target	Realisasi realization	Persentase Percentage
(1)	(2)	(3)	(4)
Sosopan	661	669	101,21%
Ulu Barumon	1 413	1 381	97,74%
Barumon	4 294	3 648	84,97%
Barumon Selatan	594	716	120,54%
Lubuk Barumon	1 759	1 144	65,06%
Sosa	3 449	2 487	72,12%
Batang Lubu Sutam	1 266	664	52,45%
Hutaraja Tinggi	3 728	2 096	56,23%
Huristak	2 072	870	42,00%
Barumon Tengah	1 457	1 025	70,35%
Aek Nabara Barumon	913	640	70,14%
Sihapas Barumon	391	253	64,79%
<b>Padang Lawas</b>	<b>21 994</b>	<b>15 593</b>	<b>70,90 %</b>

Sumber : Dinas Kependudukan dan Catatan Sipil Kabupaten Padang Lawas  
 Source : Population and Civil Registration Agency Padang Lawas Regency

**Tabel 3.2.11** Realisasi Penyaluran Blanko Kartu Keluarga (KK) Menurut Kecamatan di Kabupaten Padang Lawas, 2018  
**Table** Realization of Distribution of Household Registration form by Subdistrict in Padang Lawas Regency, 2018

Kecamatan Subdistrict	Penyaluran Blanko KTP / Distribution of ID Card		
	Taraget target	Realisasi realization	Persentase Percentage
(1)	(2)	(3)	(4)
Sosopan	104	146	141,06%
Ulu Barumun	169	228	135,31%
Barumun	637	748	117,52%
Barumun Selatan	118	147	124,58%
Lubuk Barumun	140	269	192,83%
Sosa	609	512	84,07%
Batang Lubu Sutam	278	190	68,47%
Hutaraja Tinggi	392	600	153,06%
Huristak	123	203	165,71%
Barumun Tengah	155	254	164,40%
Aek Nabara Barumun	90	174	193,33%
Sihapas Barumun	49	74	151,02%
<b>Padang Lawas</b>	<b>2 861</b>	<b>3 545</b>	<b>123,93%</b>

Sumber : Dinas Kependudukan dan Catatan Sipil Kabupaten Padang Lawas  
 Source : Population and Civil Registration Agency Padang Lawas Regency



# B A B 4

Chapter Four

**SOSIAL** | *Social*

<https://padanglawaskah.pps.go.id>



**PENJELASAN TEKNIS****TECHNICAL NOTES**

- |   |  |
|---|--|
| <p>1. Tidak/belum pernah sekolah adalah mereka yang tidak pernah atau belum pernah terdaftar dan tidak pernah atau belum pernah aktif mengikuti pendidikan di suatu jenjang pendidikan formal. Termasuk juga yang tamat/belum tamat taman kanak-kanak tetapi tidak melanjutkan ke sekolah dasar.</p>  | <p>1. <i>Not/never attending school is someone who has never attended or never been registered in a formal education, such as primary, secondary, and tertiary education. Those who just completed kindergarten are considered as never attended school.</i></p>   |
| <p>2. Masih bersekolah adalah mereka yang terdaftar dan aktif mengikuti pendidikan formal dan nonformal (Paket A, B, atau C), baik pendidikan dasar, menengah maupun pendidikan tinggi. Bagi mahasiswa yang sedang cuti dianggap masih bersekolah.</p>  | <p>2. <i>Attending school is someone who is currently attending primary, secondary, or tertiary education, including package A, package B, or package C. College student who postpones his/her study is considered as attending school.</i></p>  |
| <p>3. Tidak bersekolah lagi adalah mereka yang pernah terdaftar dan aktif mengikuti pendidikan di suatu jenjang pendidikan formal dan nonformal (Paket A, B, atau C), tetapi pada saat pencacahan tidak lagi terdaftar dan tidak aktif mengikuti pendidikan.</p>  | <p>3. <i>Not attending school anymore is someone who had enrolled and participated in formal and non-formal education in the past including package A, package B, or package C, but currently does not attend school.</i></p>  |
| <p>4. Tamat sekolah adalah menyelesaikan pelajaran yang ditandai dengan lulus ujian akhir pada kelas atau tingkat terakhir suatu jenjang pendidikan di sekolah negeri maupun swasta dengan mendapatkan tanda tamat belajar/ijazah. Seseorang yang belum mengikuti pelajaran pada kelas tertinggi tetapi telah mengikuti ujian akhir dan lulus dianggap tamat sekolah.</p> | <p>4. <i>Completed particular level of education is someone who has completed particular level of education in private or public school and accepting graduation certificate. Someone who has never attended the highest grade but passed the final exam is considered as completed particular level of education.</i></p> |

5. Dapat membaca dan menulis artinya dapat membaca dan menulis kata-kata/kalimat sederhana dengan suatu aksara tertentu.
6. Jalur Pendidikan di Indonesia terdiri atas 1) pendidikan formal, 2) pendidikan nonformal, dan 3) pendidikan informal yang ketiganya dapat saling melengkapi dan memperkaya (Undang-Undang No. 20 Tahun 2013 tentang Sistem Pendidikan Nasional).
7. Jenjang Pendidikan Formal terdiri atas pendidikan dasar, pendidikan menengah, dan pendidikan tinggi. Jenis pendidikan yang diajarkan mencakup pendidikan umum, kejuruan, akademik, profesi, vokasi, keagamaan, dan khusus.
  - a. Pendidikan Dasar berbentuk Sekolah Dasar (SD) dan Madrasah Ibtidaiyah (MI) atau bentuk lain yang sederajat serta Sekolah Menengah Pertama (SMP) dan Madrasah Tsanawiyah (MTs), atau bentuk lain yang sederajat.
  - b. Pendidikan Menengah berbentuk Sekolah Menengah Atas (SMA), Madrasah Aliyah (MA), Sekolah Menengah Kejuruan (SMK), dan Madrasah Aliyah Kejuruan (MAK), atau bentuk lain yang sederajat.
  - c. Pendidikan Tinggi merupakan jenjang pendidikan setelah
5. *Able to read and write is the ability to read and write at least a simple sentence in any letter of alphabets.*
6. *The Education System in Indonesia consists of 1) a formal education, 2) non-formal education, and 3) informal education that all three can be complementary and enriching (Law No. 20 Year 2013 about The National Education System).*
7. *The Formal Education Level consists of primary education, secondary education, and high education. The kind of education that taught consists of general education, vocational, academic, professional, religious, and specific education.*
  - a. *The Primary Education consists of Elementary School and Islamic Elementary School or other equivalent forms and Junior High School and MTs, or other equivalent forms.*
  - b. *The Secondary Education consists of the senior high school, MA, Vocational School, and Vocational Madrasah Aliyah, or other equivalent forms.*
  - c. *The High Education consists of the education level after the*

pendidikan menengah yang mencakup program pendidikan diploma, sarjana, magister, spesialis, dan doktor yang diselenggarakan oleh perguruan tinggi. Perguruan tinggi dapat berbentuk akademi, politeknik, sekolah tinggi, institut, atau universitas.

8. Rumah Sakit adalah tempat pemeriksaan dan perawatan kesehatan, biasanya berada di bawah pengawasan dokter/tenaga medis, yang melayani penderita yang sakit untuk berobat rawat jalan atau rawat inap.
  9. Rumah Sakit Bersalin adalah rumah sakit khusus untuk persalinan, dilengkapi pelayanan spesialis pemeriksaan kehamilan, persalinan, rawat inap dan rawat jalan ibu dan anak yang berada di bawah pengawasan dokter spesialis kandungan.
  10. Rumah Bersalin adalah sarana pelayanan kesehatan dengan izin sebagai rumah bersalin, dilengkapi pelayanan pemeriksaan kehamilan, persalinan serta pemeriksaan ibu dan anak yang berada di bawah pengawasan bidan senior.
  11. Poliklinik adalah sarana kesehatan yang dipakai untuk pelayanan berobat jalan, biasanya berada di bawah pengawasan dokter/tenaga medis.
  12. Puskesmas (Pusat Kesehatan Masyarakat) adalah unit
8. *Hospital is a place for health check, usually controlled/supervised by doctors/medical personnel to serve the ill patients to get outpatient or inpatient treatment services.*
  9. *Maternity Hospital is a specialized hospital for childbirth, has specialist inspection service to pregnancy, childbirth, hospitalization and outpatient for mothers and children that is under the supervision of an obstetrician.*
  10. *Maternity House is health care facility with a license as a maternity house, equipped with prenatal care, childbirth and examination of mothers and children which is under the supervision of a senior midwife.*
  11. *Polyclinic is a health facility in which to get outpatient services, usually under the control of doctor/medical personnel.*
  12. *Public Health Center is technical implementation unit of regency*



pelaksana teknis dinas kesehatan kabupaten/ kota yang mempunyai fungsi utama sebagai penyelenggara pelayanan kesehatan tingkat pertama. Wilayah kerja puskesmas maksimal adalah satu kecamatan dan untuk dapat menjangkau wilayah kerjanya, puskesmas mempunyai jaringan pelayanan yang meliputi unit Puskesmas Pembantu (Pustu), unit Puskesmas Keliling (Puskel), dan unit bidan desa/komunitas (Peraturan Menteri Kesehatan RI No. 75 Tahun 2014 Tentang Pusat Kesehatan Masyarakat).

13. Apotek adalah suatu tempat tertentu yang digunakan untuk melakukan pekerjaan kefarmasian, dan penyaluran/ penjualan obat atau bahan farmasi dan perbekalan kesehatan lainnya kepada masyarakat yang dikelola oleh tenaga apoteker (Peraturan Menteri Kesehatan RI No. 1332 Tahun 2002 Tentang Perubahan Atas Peraturan Menteri Kesehatan RI No. 922/MENKES/PER/X/1993 Tentang Ketentuan dan Tata Cara Pemberian Izin Apotek).
14. Imunisasi adalah memasukkan kuman atau racun penyakit tertentu yang sudah dilemahkan (vaksin) ke dalam tubuh dengan cara disuntik atau diminum (diteteskan dalam mulut) dengan maksud agar terjadi kekebalan tubuh terhadap penyakit tersebut.

*health department that have the primary function as a first-level health care providers. The working area standard of public health center is one Subdistrict and to reach their working areas, public health centers have a service network covering subsidiary of public health center, mobile public health center units, and midwife units (Regulation of the Minister of Health of Indonesia Number 75 Year 2014 about Public Health Center).*

13. *Pharmacy is a specific place that is used for pharmaceutical jobs, and distribution/sale of drugs/ pharmaceuticals and other medical supplies to people that are administered by trained pharmacist (Regulation of the Minister of Health of Indonesia Number 1332 Year 2002 about the Changes of Regulation of the Minister of Health of Indonesia Number 922/MENKES/PER/X/1993 about Pro-vision and Procedures for Administration of Licensed Pharmacies).*
14. *Immunization is putting enervated microbe of a certain disease into human body by injection or drinking (dropping into mouth) to make the body immune to that disease.*

15. Keluhan kesehatan adalah keadaan seseorang yang mengalami gangguan kesehatan atau kejiwaan, baik karena penyakit akut, penyakit kronis, kecelakaan, kriminal, atau hal lain.
16. Mengobati sendiri adalah upaya oleh anggota rumah tangga/keluarga dengan melakukan pengobatan sendiri tanpa datang ke tempat fasilitas kesehatan atau memanggil dokter/petugas kesehatan ke rumahnya (misal minum obat modern, jamu, kerokan, kompres, kop, pijat) agar sembuh atau menjadi lebih ringan keluhan kesehatannya.
17. Angka penemuan kasus tuberkulosis adalah jumlah kasus baru tuberkulosis (TB) dan kasus TB yang didiagnosis kambuh yang diobati dalam program penanggulangan TB nasional dan dilaporkan kepada WHO, dibagi dengan perkiraan WHO terhadap jumlah kasus insiden tuberkulosis pada tahun yang sama, dinyatakan sebagai persentase.
18. Angka keberhasilan pengobatan tuberkulosis smear positive/Basil Tahan Asam (BTA) positif adalah proporsi (dinyatakan sebagai persentase) kasus TB BTA positif yang terdaftar di bawah program pengendalian TB nasional pada tahun tertentu yang dinyatakan berhasil menyelesaikan pengobatan. Dengan atau tanpa bukti bakteriologi keberhasilan ("sembuh" dan "menyelesaikan
15. *Health complaint is a condition where a person has health or mental problems because of acute illness, chronically illness, accident, crimes, or others.*
16. *Self treatment is an effort of household members/family to have a health treatment by themselves without visiting health facilities or a doctor/health personnel (for instance, by taking modern medicine, herb medicine, chief with a coin, compress, cupping suction, massage) in order to recover from illness or reduce the health complaint.*
17. *The case detection rate for all forms of tuberculosis is the number of new and replase tuberculosis cases diagnosed and treated in national tuberculosis control programmes and notified to WHO, divided by WHO's estimate of the number of incident tuberculosis cases for the same year, expressed as a percentage.*
18. *The treatment success rate for new pulmonary smear-positive tuberculosis cases is the proportion (expressed as a percentage) of new smear-positive tuberculosis cases registered under a national tuberculosis control programme in a given year that succesfully completed treatment. With or without bacteriological evidence of succes ("cured" and "treatment completed" respectively).*

- pengobatan" masing-masing).
19. Kasus kumulatif AIDS adalah kumulatif kasus AIDS sampai dengan referensi waktu tertentu.
  20. BCG (Bacillus Calmette Guerin) merupakan vaksinasi untuk mencegah penyakit TBC, diberikan pada bayi baru lahir atau anak, dengan suntikan pada kulit pangkal lengan atas. Bekas suntikan kemudian akan membentuk tonjolan kecil jaringan parut pada kulit lengan atas. Suntikan BCG diberikan kepada anak sebanyak 1 kali.
  21. DPT (Difteri, Pertusis, Tetanus) merupakan vaksin untuk mencegah penyakit Difteri, Pertusis, dan Tetanus yang diberikan pada bayi berumur 3 bulan ke atas, dengan suntikan pada paha, diulang 1 bulan dan 2 bulan kemudian, sehingga suntikan imunisasi DPT lengkap pada balita berjumlah 3 kali (kadang-kadang selang waktu antar suntikan bisa lebih dari 1 bulan).
  22. Luas lantai adalah luas lantai yang ditempati dan digunakan untuk keperluan sehari-hari (sebatas atap).
  23. Air leding adalah sumber air yang berasal dari air yang telah melalui proses penjernihan dan penyehatan sebelum dialirkan kepada konsumen melalui instalasi berupa saluran air. Sumber air ini biasanya diusahakan oleh PAM/PDAM/
19. *Cummulative AIDS case is cummulative AIDS cases with reference to a particular time.*
  20. *BCG (Bacillus Calmette Guerin) is a vaccine to prevent TBC disease, given to newborns or children, by injection at the base of the skin of the upper arm. Injection site will form little bumps of scar tissue in the skin of the upper arm. BCG injections given to children 1 times.*
  21. *DPT (Diphtheria, Pertussis, Tetanus) is a vaccine to prevent the diphtheria, pertussis, and tetanus disease, given to infants aged 3 months and above, with a shot in the thigh, repeated one month and two months later, so that the complete DPT immunization shots at toddler totaling 3 times (sometimes the time interval between injections can be more than 1 month).*
  22. *Floor area is the total area which is occupied and utilized daily.*
  23. *Pipe water is a water source that comes from water that has been through a process of purification and sanitation before distribute to consumers through an instalation of water lines. This water source is usually distributed by PAM/PDAM/ BPAM. This include a pipe water*

- BPAM. Termasuk dalam hal ini air leding yang didapat secara eceran.
24. Sumur terlindung adalah air yang berasal dari dalam tanah yang digali dan lingkaran sumur tersebut dilindungi oleh tembok paling sedikit 0,8 meter di atas tanah dan 3 meter ke bawah tanah, serta ada lantai semen sejauh 1 meter dari lingkaran sumur.
  25. Status penguasaan bangunan tempat tinggal milik sendiri adalah jika tempat tinggal tersebut pada waktu pencacahan betul-betul sudah milik kepala rumah tangga atau salah seorang anggota rumah tangga. Rumah yang dibeli secara angsuran melalui kredit bank atau rumah dengan status sewa beli dianggap rumah milik sendiri.
  26. Peristiwa tindak pidana yang dilaporkan ialah setiap peristiwa yang diterima kepolisian dari laporan masyarakat, atau peristiwa dimana pelakunya tertangkap tangan oleh kepolisian.
  27. Jumlah tindak pidana menggambarkan jumlah kasus tindak pidana yang terjadi pada kurun waktu tertentu.
  28. Resiko penduduk terjadi tindak pidana per 100.000 penduduk =  $\frac{\text{Jumlah tindak pidana tahun } t}{\text{Jumlah penduduk tahun } t} \times 100.000$   
Resiko penduduk terjadi tindak pidana per 100.000 penduduk
- that sold at retail.*
24. *Protected wells is water that comes from the soil were excavated and the circumference of the well was protected by walls at least 0.8 meters above ground and 3 meters underground, and cement floor as far as 1 meter from the well circumference.*
  25. *Own ownership property status is a status of dwelling occupied belongs to the head of household or one of the household member. Houses bought through bank credit or houses with leasing status were also categorized as an own property.*
  26. *Reported crime incidence includes all criminal cases reported and received by police office, and all crimes caught by police.*
  27. *Crime total refers to the number of criminal cases occurring during a given period.*
  28. *Crime rate =  $\frac{\text{Number of criminal cases year } t}{\text{Total population year } t} \times 100.000$   
Crime rate indicates the probability of population exposed to risk of*

mengindikasikan peluang penduduk berisiko terkena tindak pidana. Biasanya dinyatakan dalam setiap 100.000 penduduk.

29. Selang waktu terjadi tindak pidana tahun t  
 $= 365 \times 24 \times 60 \times 60$  Jumlah tindak pidana tahun t  $\times$  (detik)  
 Selang waktu terjadi tindak pidana tahun t mengindikasikan selang waktu terjadinya satu tindak kejahatan dengan kejahatan yang lain.

30. Persentase penyelesaian tindak pidana  
 $= \frac{\text{Jumlah tindak pidana yang diselesaikan}}{\text{Jumlah peristiwa tindak pidana yang dilaporkan}} \times 100\%$   
 Persentase penyelesaian peristiwa tindak pidana menyatakan persentase penyelesaian tindak pidana oleh polisi. Suatu tindak pidana dinyatakan sebagai kasus yang selesai di tingkat kepolisian, apabila: 1. berkas perkaranya sudah siap untuk diserahkan atau telah diserahkan kepada kejaksaan; 2. dalam hal delik aduan, pengaduannya dicabut dalam tenggang waktu yang telah ditentukan menurut undang-undang; 3. telah diselesaikan oleh kepolisian berdasarkan azas *plichmatigheid* (kewajiban berdasarkan kewenangan hukum); 4. kasus yang dimaksud tidak termasuk kompetensi kepolisian; 5. tersangka meninggal dunia; 6. kasus kadaluwarsa.

*crime, expressed in every 100,000 people.*

29. *Crime clock*  
 $= 365 \times 24 \times 60 \times 60$  Number of criminal cases year t  $\times$  (second)  
*Crime clock indicates the time interval of occurrence between one crime to another crime.*

30. *Crime clearance rate*  
 $= \frac{\text{Numbered of cleared criminal cases}}{\text{Number of reported criminal cases}} \times 100\%$

*Crime clearance rate refers to percentage of crime clearance by police. A criminal case is categorized as a cleared case by police, if: 1. All documents are ready to submit or already submitted to justice court; 2. In the case of attense that warrants complaint, the complaint was withdraw within a given period state in the law; 3. The case was cleared by police based on the principle of *plichmatigheid* (obligation on the basis of law outhority); 4. The case was not the responsibility of police office; 5. The suspect died; 6. The case was out of date*

31. Bencana Alam adalah peristiwa atau serangkaian peristiwa yang mengancam dan mengganggu kehidupan / penghidupan masyarakat yang disebabkan oleh faktor alam antara lain berupa gempa bumi, tsunami, gunung meletus, banjir, kekeringan, angin topan, dan tanah longsor sehingga mengakibatkan kerugian materi maupun non-materi.
32. Korban meninggal adalah orang yang dilaporkan tewas atau meninggal dunia akibat bencana.
33. Korban hilang adalah orang yang dilaporkan hilang atau tidak ditemukan atau tidak diketahui keberadaannya setelah terjadi bencana.
34. Korban luka/sakit adalah orang yang mengalami luka-luka atau sakit, dalam keadaan luka ringan, luka sedang maupun luka parah/berat, baik yang berobat jalan maupun rawat inap.
35. Rusak Berat adalah kriteria kerusakan yang mengakibatkan bangunan roboh atau sebagian besar komponen struktur rusak.
36. Rusak sedang adalah kriteria kerusakan yang mengakibatkan sebagian kecil komponen struktur rusak, dan komponen penunjang rusak namun bangunan masih tetap berdiri.
37. Rusak ringan adalah kriteria kerusakan yang mengakibatkan sebagian komponen struktur retak (struktur masih bisa
31. *Natural Disaster is an event or series of events that threaten and disrupt the lives and livelihoods caused by natural factors such as: earthquake, tsunami, volcanic eruption, flood, flash flood, drought, typhoon/ cyclone, and landslide so it can lead to result in loss of material and non-material.*
32. *Fatality is a person reported killed or death in the wake of a disaster.*
33. *Missing person is a person reported missing or who cannot be located or who cannot be accounted for in the wake of a disaster.*
34. *Casualty is a person suffering injury or illness, in a state of light injury, moderate injury, or heavy injury, which in undergoing treatment as either an outpatient or inpatient.*
35. *Severely damaged is the criteria of damage that resulted most buildings collapsed or damaged its structural components.*
36. *Damaged is the criteria of damage that resulted defective fraction of structural components and supporting components damaged, but the building still stands.*
37. *Lightly damaged is the criteria of damage that resulted partially cracked structural components, but the structure still can be used and*

- digunakan) dan bangunan masih tetap berdiri.
38. Untuk mengukur kemiskinan, BPS menggunakan konsep kemampuan memenuhi kebutuhan dasar (basic needs approach). Dengan pendekatan ini, kemiskinan dipandang sebagai ketidakmampuan dari sisi ekonomi untuk memenuhi kebutuhan dasar makanan dan bukan makanan yang diukur dari sisi pengeluaran. Metode yang digunakan adalah menghitung Garis Kemiskinan (GK), yang terdiri dari dua komponen yaitu Garis Kemiskinan Makanan (GKM) dan Garis Kemiskinan NonMakanan (GKNM). Penghitungan Garis Kemiskinan dilakukan secara terpisah untuk daerah perkotaan dan perdesaan.
39. Penduduk miskin adalah penduduk yang memiliki rata-rata pengeluaran per kapita per bulan di bawah Garis Kemiskinan.
40. Garis Kemiskinan Makanan (GKM) merupakan nilai pengeluaran kebutuhan minimum makanan yang disetarakan dengan 2.100 kkalori per kapita per hari. Garis Kemiskinan Non-Makanan (GKNM) adalah kebutuhan minimum untuk perumahan, sandang, pendidikan, kesehatan, dan kebutuhan dasar lainnya.
41. Ukuran Kemiskinan
- Head Count Index (HCI-P0) adalah persentase penduduk miskin yang berada di bawah
- the building still stands.*
38. *To measure poverty, BPS-Statistics Indonesia has used the concept of basic needs approach. Therefore, poverty is viewed as economic inability to fulfill food and nonfood basic needs which are measured by consumption/expenditure. The method used is calculating poverty line, which consists of two components that are Food Poverty Line (FPL) and Non-Food Poverty Line (NFPL). The poverty line was calculated separately for urban and rural areas.*
39. *A person whose expenditure per capita per month is below the poverty line is considered to be poor.*
40. *The Food Poverty Line refers to the daily minimum requirement of 2,100 kcal per capita per day. The Non-Food Poverty Line refers to the minimum requirement for household necessities for clothing, education, health, and other basic individual needs.*
41. *Poverty Measures*
- Head Count Index (HCI-P0) simply measures the percentage of the population that is counted as*

Garis Kemiskinan (GK).

b. Indeks Kedalaman Kemiskinan (PovertyGapIndex-P1) merupakan ukuran rata-rata kesenjangan pengeluaran masing-masing penduduk miskin terhadap garis kemiskinan. Semakin tinggi nilai indeks, semakin jauh rata-rata pengeluaran penduduk dari garis kemiskinan.

c. Indeks Keparahan Kemiskinan (Poverty Severity Index-P2) memberikan gambaran mengenai penyebaran pengeluaran di antara penduduk miskin. Semakin tinggi nilai indeks, semakin tinggi ketimpangan pengeluaran di antara penduduk miskin.

Foster-Greer-Thorbecke (1984) merumuskan suatu ukuran yang digunakan untuk mengukur tingkat kemiskinan sebagai berikut:

dimana:

$a=0, 1, 2$

$z$ =Garis kemiskinan

$y$ =Rata-rata pengeluaran perkapita sebulan penduduk yang berada di bawah garis kemiskinan ( $i=1,2,\dots,q$ ),  $y < z$

$q$  = Banyaknya penduduk yang berada di bawah

*poor, often denoted by  $P_0$ .*

*b. Poverty Gap Index-P1 measures the extent to which individuals fall below the poverty line (the poverty gaps) as a proportion of the poverty line. Higher value of the index shows that the gap between average expenditure of the poor and the poverty line is wider.*

*c. Poverty Severity Index-P2 describes inequality among the poor. This is simply a weighted sum of poverty gaps (as a proportion of the poverty line), where the weights are the proportionate poverty gaps themselves. Hence, by squaring the poverty gap index, the measure implicitly puts more weight on observations that fall well below the poverty line. Higher value of the index shows that inequality among the poor is higher.*

*Foster-Greer-Thorbecke (1984 developed poverty measures that may be written as:*

where:

$a=0, 1, 2$

$z$ =the poverty line

$y_i$ =Average expenditure per capita per month of the poor ( $i=1,2,\dots,q$ ),  $y_i < z$

$q$ =the number of poor  $n$ =the total population



garis kemiskinan

$n$ =Jumlah penduduk

Jika  $a=0$ , diperoleh Head Count Index (P0), jika  $a=1$  diperoleh indeks kedalaman kemiskinan (Poverty Gap Index-P1) dan jika  $a=2$  disebut indeks keparahan kemiskinan (Poverty Severity Index- P2).

*If  $a=0$  is obtained Head Count Index (P0), if  $a=1$  is obtained Poverty Gap Index-P1 , and if  $a=2$  is obtained Poverty Severity Index-P2*

42. Indeks Pembangunan Manusia (IPM) menjelaskan bagaimana penduduk dapat mengakses hasil pembangunan dalam memperoleh pendapatan, kesehatan, pendidikan dan sebagainya. IPM diperkenalkan oleh UNDP pada tahun 1990 dan dipublikasikan secara berkala dalam laporan tahunan Human Development Report (HDR). IPM dibentuk oleh 3 (tiga) dimensi dasar: Umur panjang dan hidup sehat; pengetahuan; dan standar hidup layak.

42. *The Human Development Index (HDI) explains how people can access development results in obtaining income, health, education and so forth. HDI was introduced by United Nations Development Programme (UNDP) in 1990 and published periodically in the annual report of the Human Development Report. HDI was formed by three basic dimensions: a long and healthy life; knowledge; and a decent standard of living.*

**ULASAN**

Angka Partisipasi Kasar (APK) terbesar di Kabupaten Padang Lawas terdapat pada jenjang pendidikan Sekolah Dasar, dimana pada jenjang tersebut terdapat 12,86 % penduduk yang tidak berusia 7-12 tahun masih duduk di bangku Sekolah Dasar. Sedangkan APK terkecil terdapat pada jenjang pendidikan Perguruan Tinggi dengan persentase sebesar 13,50 persen. Selanjutnya, Angka Partisipasi Murni (APM) terbesar juga berada pada tingkat pendidikan Sekolah Dasar yakni sebesar 98,17 persen, sedangkan APM terkecil terdapat pada jenjang pendidikan Perguruan Tinggi yakni sebesar 12,31%.

**Kesehatan**

Rumah sakit yang terdapat di Kabupaten Padang Lawas berjumlah 2 buah yang berlokasi di pusat kabupaten, yakni di Kecamatan Barumon. Fasilitas kesehatan terbanyak yang dimiliki oleh Kabupaten Padang Lawas adalah Posyandu dengan jumlah sebanyak 344 bangunan.

Untuk tenaga kesehatan, tenaga kebidanan merupakan tenaga kesehatan yang paling banyak jumlahnya di Kabupaten Padang Lawas yakni sebanyak 588 orang, sedangkan tenaga kesehatan yang paling sedikit jumlahnya adalah tenaga kefarmasian yang hanya berjumlah 16 orang.

Pada tahun 2016, penyakit Influenza merupakan penyakit yang paling banyak terjadi di Kabupaten Padang Lawas, disusul oleh penyakit

**DESCRIPTION**

The largest Gross Enrollment Rate (GER) in Padang Lawas Regency are in primary school level where 12.86 percent of people whose are not in 7-12 years old range still having education in primary school. While the smallest GER are in college level with total percentage about 13.50 percent. Then, the largest Net Enrollment Rate (NER) is also in primary school level which is 98,17 percent, while the smallest NER founded in college level which is 12.31 percent.

**Health**

Number of hospital in Padang Lawas Regency are 2 which located in the central of the regency, Barumon Subdistrict. The most medical facility that Padang Lawas Regency have are Posyandu with 344 building totally.

For health personnel, wifery personnel is the largest personnel in Padang Lawas Regency which consist of 588 people, while the smallest health personnel are pharmacy personnel which only about 16 people.

In 2016, Influenza is the disease which have the most cases in Padang Lawas Regency, then Other Acute

Infeksi Akut Lain Pernafasan Atas dan Diare. Hal ini dapat dipengaruhi oleh perubahan cuaca yang cukup ekstrim terjadi di Kabupaten Padang Lawas, baik dalam 1 hari maupun antar hari.

#### Agama

Pada tahun 2018, jumlah penduduk Kabupaten Padang Lawas yang berangkat naik haji berjumlah 413 orang, dengan rincian laki-laki sebanyak 164 orang dan perempuan sebanyak 249 orang. Sedangkan jumlah penduduk Kabupaten Padang Lawas yang pulang dari haji ada sebanyak 411 orang, dengan rincian 164 orang laki-laki dan perempuan sebanyak 247 orang.

#### Kriminalitas

Jumlah narapidana di Kabupaten Padang Lawas pada tahun 2016 berjumlah sebanyak 749 orang, dengan rata-rata tambahan narapidana sebanyak 51 orang setiap bulannya. Rata-rata masa tahanan yang dialami oleh para narapidana adalah selama 1-5 tahun.

Infection of Respiration and Diarrhea. This case could be affected by extreme weather change happened in Padang Lawas Regency, whether in 1 day or between days.

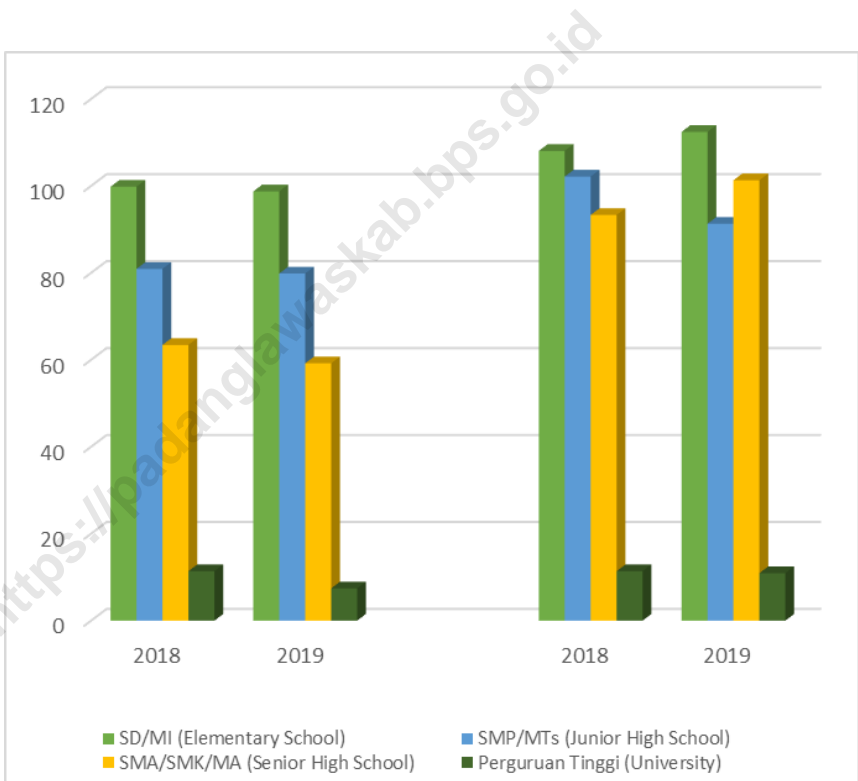
#### Religion

In 2018, the number of population in Padang Lawas Regency that departed for hajj are 413 people, which consist of 164 male and 249 female. While the number of population in Padang Lawas Regency that arrive after hajj are 411 people, which consist of 164 male and 247 female.

#### Criminality

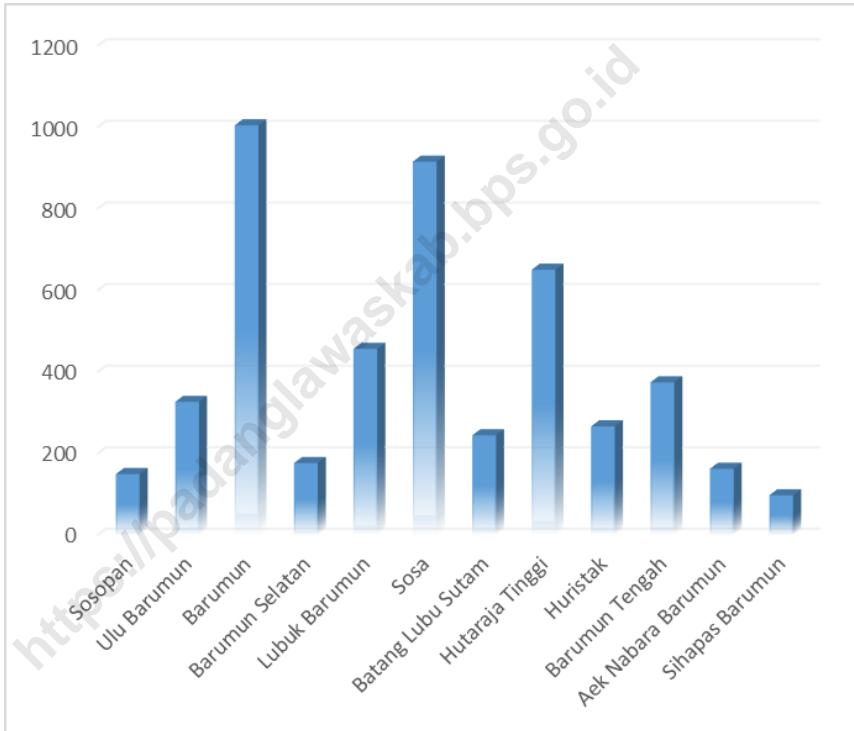
The number of prisoners in Padang Lawas Regency in 2016 are 749 people, with an additional average of prisoners about 51 people every month. The average arrest time that prisoners take are about 1-5 year.

Gambar 4.1 Angka Partisipasi Murni (APM) dan Angka Partisipasi Kasar (APK) Menurut Jenjang Pendidikan di Kabupaten Padang Lawas 2018 dan 2019  
 Net Participation Rates and Gross Participation Rates by Educational Level in Padang Lawas Regency, 2018 and 2019



Sumber/Source: BPS, Survei Sosial Ekonomi Nasional (Susenas)/BPS-Statistics Indonesia, National Socioeconomic Survey

Gambar 4.2 Jumlah Bayi Lahir Menurut Kecamatan di Kabupaten Padang Lawas, 2019  
Number of Infant Born by Subdistrict in Padang Lawas Regency, 2019



Sumber/Source: Dinas Kesehatan Kabupaten Padang Lawas)/Health Agency of Padang Lawas Regency

#### 4.1 PENDIDIKAN EDUCATION

**Tabel 4.1.1** Jumlah Sekolah, Guru, dan Murid Taman Kanak-Kanak (TK) di Bawah Kementerian Pendidikan dan Kebudayaan Menurut Kecamatan, 2019/2020  
*Number of Schools, Teachers, and Pupils in Kindergarten Under The Ministry of Education and Culture by Subdistrict, 2019/2020*

Kecamatan Subdistrict	Sekolah / School		
	Negeri/Public	Swasta/Private	Jumlah/Total
(1)	(2)	(3)	(4)
Sosopan	-	5	5
Ulu Barumon	-	5	5
Barumon	3	20	23
Barumon Selatan	1	1	2
Lubuk Barumon	-	7	7
Sosa	-	13	13
Batang Lubu Sutam	-	2	2
Hutaraja Tinggi	-	22	22
Huristak	2	4	6
Barumon Tengah	-	7	7
Aek Nabara Barumon	-	7	7
Sihapas Barumon	-	2	2
<b>Padang Lawas</b>	<b>6</b>	<b>95</b>	<b>101</b>

Lanjutan Tabel/*Continued Table 4.1.1*

Kecamatan Subdistrict	Guru/Teachers		
	Negeri/Public	Swasta/Private	Jumlah/Total
(1)	(5)	(6)	(7)
Sosopan	0	15	15
Ulu Barumun	0	17	17
Barumun	14	56	70
Barumun Selatan	4	3	7
Lubuk Barumun	0	21	21
Sosa	0	45	45
Batang Lubu Sutam	0	5	5
Hutaraja Tinggi	0	75	75
Huristak	14	10	24
Barumun Tengah	-	26	26
Aek Nabara Barumun	-	21	21
Sihapas Barumun	-	3	3
<b>Padang Lawas</b>	<b>32</b>	<b>297</b>	<b>329</b>

Lanjutan Tabel/*Continued Table* 4.1.1

Kecamatan Subdistrict	Murid/ Pupils		
	Negeri/Public	Swasta/Private	Jumlah/Total
(1)	(8)	(9)	(10)
Sosopan	-	119	119
Ulu Barumon	-	223	223
Barumon	190	834	1 024
Barumon Selatan	22	35	57
Lubuk Barumon	-	262	262
Sosa	-	580	580
Batang Lubu Sutam	-	50	50
Hutaraja Tinggi	-	904	904
Huristak	112	74	186
Barumon Tengah	-	270	316
Aek Nabara Barumon	-	231	140
Sihapas Barumon	-	55	49
<b>Padang Lawas</b>	<b>324</b>	<b>3 637</b>	<b>3 961</b>

Catatan/Note: <sup>1</sup> Jumlah guru termasuk kepala sekolah dan guru/*The total of teachers including headmaster and teacher*  
 Sumber/Source: Kementerian Pendidikan dan Kebudayaan, data semester ganjil 2019/ Ministry of Educations and Culture, 2019 odd semester data



**Tabel**  
**Table** 4.1.2

**Jumlah Sekolah, Guru, dan Murid Raudatul Athfal (RA)  
di Bawah Kementerian Agama Menurut Kecamatan,  
2019/2020**  
*Number of Schools, Teachers, and Pupils in Raudatul Athfal  
(RA) Under The Ministry of Religious Affairs by Subdistrict,  
2019/2020*

<b>Kecamatan Subdistrict</b>	<b>Sekolah/Schools</b>	<b>Guru/Teachers</b>	<b>Murid/Pupils</b>
(1)			
Sosopan	9	40	374
Ulu Barumun	4	13	138
Barumun	3	12	90
Barumun Selatan	-	-	-
Lubuk Barumun	4	17	184
Sosa	4	9	120
Batang Lubu Sutam	1	5	62
Hutaraja Tinggi	8	29	299
Huristak	5	21	298
Barumun Tengah	8	46	598
Aek Nabara Barumun	5	17	202
Sihapas Barumun	1	3	34
<b>Padang Lawas</b>	<b>52</b>	<b>212</b>	<b>2 399</b>

Catatan/Note: ...

Sumber/Source: Kementerian Agama, EMIS, data semester ganjillaporan sampai dengan 15 Maret 2020/ Ministry of Religious Affairs, EMIS, odd semester report data up to March 15th, 2020

**Tabel**  
**Table** 4.1.3

**Jumlah Sekolah, Guru, dan Murid Sekolah Dasar (SD)  
di Bawah Kementerian Pendidikan dan Kebudayaan  
Menurut Kecamatan di Kabupaten Padang Lawas,  
2018/2019 dan 2019/2020**  
*Number of Schools, Teachers, and Pupils in Primary Schools  
Under The Ministry of Education and Culture by Subdistrict  
in Padang Lawas Regency, 2018/2019 dan 2019/2020*

Kecamatan Subdistrict	Sekolah/Schools					
	Negeri/Public		Swasta/Private		Jumlah/Total	
	2018/2019	2019/2020	2018/2019	2019/2020	2018/2019	2019/2020
(1)	(2)	(3)	(4)	(5)	(6)	(7)
Sosopan	12	12	-	-	12	12
Ulu Barumon	14	14	-	-	14	14
Barumon	29	29	3	4	32	33
Barumon Selatan	7	7	-	-	7	7
Lubuk Barumon	14	15	-	-	14	15
Sosa	23	23	2	3	25	26
Batang Lubu Sutam	9	9	-	-	9	9
Hutaraja Tinggi	25	25	3	3	28	28
Huristak	14	14	-	-	14	14
Barumon Tengah	18	18	-	-	18	18
Aek Nabara Barumon	10	10	-	-	10	10
Sihapas Barumon	5	5	-	-	5	5
<b>Padang Lawas</b>	<b>180</b>	<b>181</b>	<b>8</b>	<b>10</b>	<b>188</b>	<b>191</b>

Lanjutan Tabel/*Continued Table 4.1.3*

Kecamatan Subdistrict	Guru <sup>1</sup> /Teacher <sup>1</sup>					
	Negeri/Public		Swasta/Private		Jumlah/Total	
	2018/2019	2019/2020	2018/2019	2019/2020	2018/2019	2019/2020
(1)	(8)	(9)	(10)	(11)	(12)	(13)
Sosopan	107	135	-	-	107	135
Ulu Barumun	154	159	-	-	154	159
Barumun	384	412	16	39	400	451
Barumun Selatan	68	81	-	-	68	81
Lubuk Barumun	166	173	-	-	166	173
Sosa	257	274	18	30	275	304
Batang Lubu Sutam	93	105	-	-	93	105
Hutaraja Tinggi	252	277	18	27	270	304
Huristak	130	146	-	-	130	146
Barumun Tengah	180	200	-	-	180	200
Aek Nabara Barumun	83	95	-	-	83	95
Sihapas Barumun	45	49	-	-	45	49
<b>Padang Lawas</b>	<b>1 919</b>	<b>2 106</b>	<b>52</b>	<b>96</b>	<b>1 971</b>	<b>2 202</b>

Lanjutan Tabel/*Continued Table* 4.1.3

Kecamatan Subdistrict	Murid/Student					
	Negeri/Public		Swasta/Private		Jumlah/Total	
	2018/2019	2019/2020	2018/2019	2019/2020	2018/2019	2019/2020
(1)	(14)	(15)	(16)	(17)	(18)	(19)
Sosopan	1 569	1 539	-	-	1 569	1 539
Ulu Barumun	2 201	2 197	-	-	2 201	2 197
Barumun	7 032	6 936	325	522	7 357	7 458
Barumun Selatan	990	987	-	-	990	987
Lubuk Barumun	3 220	3 262	-	-	3 220	3 262
Sosa	5 468	5 484	329	369	5 797	5 853
Batang Lubu Sutam	2 050	2 032	-	-	2 050	2 032
Hutaraja Tinggi	5 735	5 691	411	533	6 146	6 224
Huristak	2 255	2 296	-	-	2 255	2 296
Barumun Tengah	3 092	3 104	-	-	3 092	3 104
Aek Nabara Barumun	1 560	1 576	-	-	1 560	1 576
Sihapas Barumun	756	694	-	-	756	694
<b>Padang Lawas</b>	<b>35 928</b>	<b>35 798</b>	<b>1 065</b>	<b>1 424</b>	<b>36 993</b>	<b>37 222</b>

Catatan/Note: <sup>1</sup> Jumlah guru termasuk kepala sekolah dan guru/*The total of teachers including headmaster and teacher*  
 Sumber/Source: Kementerian Pendidikan dan Kebudayaan, Sistem Data Pokok Pendidikan, data semester ganjil/ Ministry of  
 Educations and Culture, Basic Education Data System, odd semester

**Tabel** 4.1.4 **Jumlah Sekolah, Guru, dan Murid Madrasah Ibtidaiyah (MI) di Bawah Kementerian Agama Menurut Kecamatan di Kabupaten Padang Lawas, 2019/2020**  
**Number of School, Teacher, and Student in Madrasah Ibtidaiyah (MI) Under The Ministry of Religion by Sub District in Padang Lawas Regency, 2019/2020**

Kecamatan Subdistrict	Sekolah / School		
	Negeri/Public	Swasta/Private	Jumlah/Total
(1)	(2)	(3)	(4)
Sosopan	-	-	-
Ulu Barumon	1	-	1
Barumon	1	1	2
Barumon Selatan	1	-	1
Lubuk Barumon	-	-	-
Sosa	-	4	4
Batang Lubu Sutam	-	-	-
Hutaraja Tinggi	-	1	1
Huristak	-	-	-
Barumon Tengah	4	-	4
Aek Nabara Barumon	-	-	-
Sihapas Barumon	-	-	-
<b>Padang Lawas</b>	<b>7</b>	<b>6</b>	<b>13</b>

Lanjutan Tabel/*Continued Table* 4.1.4

Kecamatan <i>Subdistrict</i>	Guru/ <i>Teachers</i>		
	Negeri/ <i>Public</i>	Swasta/ <i>Private</i>	Jumlah/ <i>Total</i>
(1)	(5)	(6)	(7)
Sosopan	-	-	-
Ulu Barumon	22	-	22
Barumon	26	10	36
Barumon Selatan	12	-	12
Lubuk Barumon	-	-	-
Sosa	-	33	33
Batang Lubu Sutam	-	-	-
Hutaraja Tinggi	-	7	7
Huristak	-	-	-
Barumon Tengah	57	-	57
Aek Nabara Barumon	-	-	-
Sihapas Barumon	-	-	-
<b>Padang Lawas</b>	<b>117</b>	<b>50</b>	<b>167</b>

Lanjutan Tabel/Continued Table 4.1.4

Kecamatan Subdistrict	Murid/ Pupils		
	Negeri/Public	Swasta/Private	Jumlah/Total
(1)	(8)	(9)	(10)
Sosopan	-	-	-
Ulu Barumun	248	-	248
Barumun	441	105	546
Barumun Selatan	233	-	233
Lubuk Barumun	-	-	-
Sosa	-	395	395
Batang Lubu Sutam	-	-	-
Hutaraja Tinggi	-	146	146
Huristak	-	-	-
Barumun Tengah	1 072	-	1 072
Aek Nabara Barumun	-	-	-
Sihapas Barumun	-	-	-
<b>Padang Lawas</b>	<b>1 994</b>	<b>646</b>	<b>2 640</b>

Catatan/Note: <sup>1</sup> Jumlah guru termasuk kepala sekolah dan guru/The total of teachers including headmaster and teacher  
 Sumber/Source: Kementerian Agama, EMIS, data semester ganjillaporan sampai dengan 15 Maret 2020/ Ministry of Religious Affairs, EMIS, odd semester report data up to March 15th, 2020

**Tabel**  
**Table** 4.1.5

**Jumlah Sekolah, Guru, dan Murid Sekolah Menengah Pertama (SMP) di Bawah Kementerian Pendidikan dan Kebudayaan Menurut Kecamatan di Kabupaten Padang Lawas, 2018/2019 dan 2019/2020**  
***Number of Schools, Teachers, and Pupils in Junior High Schools Under The Ministry of Education and Culture by Subdistrict in Padang Lawas Regency, 2018/2019 dan 2019/2020***

Kecamatan Subdistrict	Sekolah/Schools					
	Negeri/Public		Swasta/Private		Jumlah/Total	
	2018/2019	2019/2020	2018/2019	2019/2020	2018/2019	2019/2020
(1)	(2)	(3)	(4)	(5)	(6)	(7)
Sosopan	2	2	-	-	2	2
Ulu Barumon	1	1	-	-	1	1
Barumon	4	4	1	1	5	5
Barumon Selatan	1	1	-	-	1	1
Lubuk Barumon	3	3	-	1	3	4
Sosa	6	6	-	1	6	7
Batang Lubu Sutam	2	2	-	-	2	2
Hutaraja Tinggi	5	5	4	4	9	9
Huristak	3	3	-	-	3	3
Barumon Tengah	2	2	-	-	2	2
Aek Nabara Barumon	2	2	-	-	2	2
Sihapas Barumon	1	1	-	-	1	1
<b>Padang Lawas</b>	<b>32</b>	<b>32</b>	<b>5</b>	<b>7</b>	<b>37</b>	<b>39</b>



Lanjutan Tabel/Continued Table 4.1.5

Kecamatan Subdistrict	Guru <sup>1</sup> /Teacher <sup>1</sup>					
	Negeri/Public		Swasta/Private		Jumlah/Total	
	2018/2019	2019/2020	2018/2019	2019/2020	2018/2019	2019/2020
(1)	(8)	(9)	(10)	(11)	(12)	(13)
Sosopan	36	42	-	-	36	42
Ulu Barumon	14	16	-	-	14	16
Barumon	96	101	6	5	102	106
Barumon Selatan	23	19	-	-	23	19
Lubuk Barumon	45	43	-	4	45	47
Sosa	99	106	-	-	99	106
Batang Lubu Sutam	22	25	-	-	22	25
Hutaraja Tinggi	72	56	25	33	97	89
Huristak	33	39	-	-	33	39
Barumon Tengah	37	43	-	-	37	43
Aek Nabara Barumon	23	23	-	-	23	23
Sihapas Barumon	12	13	-	-	12	13
<b>Padang Lawas</b>	<b>512</b>	<b>526</b>	<b>31</b>	<b>42</b>	<b>543</b>	<b>568</b>

Lanjutan Tabel/*Continued Table* 4.1.5

Kecamatan Subdistrict	Murid/Student					
	Negeri/Public		Swasta/Private		Jumlah/Total	
	2018/2019	2019/2020	2018/2019	2019/2020	2018/2019	2019/2020
(1)	(14)	(15)	(16)	(17)	(18)	(19)
Sosopan	307	297	-	-	307	297
Ulu Barumon	91	99	-	-	91	99
Barumon	1 215	1 022	45	30	1 260	1 052
Barumon Selatan	201	174	-	-	201	174
Lubuk Barumon	357	338	-	26	357	364
Sosa	1 208	1 112	-	-	1 208	1 112
Batang Lubu Sutam	248	239	-	-	248	239
Hutaraja Tinggi	750	770	395	391	1 145	1 161
Huristak	236	204	-	-	236	204
Barumon Tengah	395	336	-	-	395	336
Aek Nabara Barumon	225	203	-	-	225	203
Sihapas Barumon	174	185	-	-	174	185
<b>Padang Lawas</b>	<b>5 407</b>	<b>4 979</b>	<b>440</b>	<b>447</b>	<b>5 847</b>	<b>5 426</b>

Catatan/Note: <sup>1</sup> Jumlah guru termasuk kepala sekolah dan guru/*The total of teachers including headmaster and teacher*  
 Sumber/Source: Kementerian Pendidikan dan Kebudayaan, Sistem Data Pokok Pendidikan, data semester ganjil/ Ministry of  
 Educations and Culture, Basic Education Data System, odd semester

**Tabel**  
**Table** 4.1.6

**Jumlah Sekolah, Guru, dan Murid Madrasah Tsanawiyah (MTs) di Bawah Kementerian Agama Menurut Kecamatan di Kabupaten Padang Lawas, 2019/2020**  
**Number of Schools, Teachers, and Pupils in Madrasah Tsanawiyah (MTs) Under The Ministry of Religious Affairs by Subdistrict in Padang Lawas Regency , 2019/2020**

Kecamatan Subdistrict	Sekolah / School		
	Negeri/Public	Swasta/Private	Jumlah/Total
(1)	(2)	(3)	(4)
Sosopan	-	2	2
Ulu Barumun	-	2	2
Barumun	1	10	11
Barumun Selatan	-	2	2
Lubuk Barumun	-	4	4
Sosa	-	6	6
Batang Lubu Sutam	-	2	2
Hutaraja Tinggi	1	3	4
Huristak	-	2	2
Barumun Tengah	1	2	3
Aek Nabara Barumun	1	4	5
Sihapas Barumun	-	-	-
<b>Padang Lawas</b>	<b>4</b>	<b>39</b>	<b>43</b>

Lanjutan Tabel/*Continued Table* 4.1.6

Kecamatan <i>Subdistrict</i>	Guru/Teachers		
	Negeri/ <i>Public</i>	Swasta/ <i>Private</i>	Jumlah/ <i>Total</i>
(1)	(5)	(6)	(7)
Sosopan	-	25	25
Ulu Barumon	-	44	44
Barumon	56	159	215
Barumon Selatan	-	4	4
Lubuk Barumon	-	45	45
Sosa	-	44	44
Batang Lubu Sutam	-	18	18
Hutaraja Tinggi	22	33	55
Huristak	-	26	26
Barumon Tengah	32	14	46
Aek Nabara Barumon	19	33	52
Sihapas Barumon	-	-	-
<b>Padang Lawas</b>	<b>129</b>	<b>445</b>	<b>574</b>

Lanjutan Tabel/Continued Table 4.1.6

Kecamatan Subdistrict	Murid/ Pupils		
	Negeri/Public	Swasta/Private	Jumlah/Total
(1)	(8)	(9)	(10)
Sosopan	-	217	217
Ulu Barumun	-	1 085	1 085
Barumun	1 103	3 240	4 343
Barumun Selatan	-	311	311
Lubuk Barumun	-	780	780
Sosa	-	771	771
Batang Lubu Sutam	-	637	637
Hutaraja Tinggi	348	398	746
Huristak	-	380	380
Barumun Tengah	387	113	500
Aek Nabara Barumun	146	547	693
Sihapas Barumun	-	-	-
<b>Padang Lawas</b>	<b>1 984</b>	<b>8 479</b>	<b>10 463</b>

Catatan/Note: <sup>1</sup> Jumlah guru termasuk kepala sekolah dan guru/The total of teachers including headmaster and teacher  
 Sumber/Source: Kementerian Agama, EMIS, data semester ganjillaporan sampai dengan 15 Maret 2020/ Ministry of Religious Affairs, EMIS, odd semester report data up to March 15th, 2020

**Tabel**  
**Table** 4.1.7

**Jumlah Sekolah, Guru, dan Murid Sekolah Menengah Atas (SMA) di Bawah Kementerian Pendidikan dan Kebudayaan Menurut Kecamatan di Kabupaten Padang Lawas, 2018/2019 dan 2019/2020**  
**Number of Schools, Teachers, and Pupils in Senior High Schools Under The Ministry of Education and Culture by Subdistrict in Padang Lawas Regency, 2018/2019 dan 2019/2020**

Kecamatan Subdistrict	Sekolah/Schools					
	Negeri/Public		Swasta/Private		Jumlah/Total	
	2018/2019	2019/2020	2018/2019	2019/2020	2018/2019	2019/2020
(1)	(2)	(3)	(4)	(5)	(6)	(7)
Sosopan	1	1	-	-	1	1
Ulu Barumon	1	1	-	-	1	1
Barumon	1	1	2	2	3	3
Barumon Selatan	1	1	-	-	1	1
Lubuk Barumon	-	-	-	-	-	-
Sosa	1	1	-	-	1	1
Batang Lubu Sutam	-	-	-	-	-	-
Hutaraja Tinggi	1	1	-	-	1	1
Huristak	-	-	-	-	-	-
Barumon Tengah	1	1	-	-	1	1
Aek Nabara Barumon	-	-	-	-	-	-
Sihapas Barumon	1	1	-	-	1	1
<b>Padang Lawas</b>	<b>8</b>	<b>8</b>	<b>2</b>	<b>2</b>	<b>10</b>	<b>10</b>

Lanjutan Tabel/*Continued Table 4.1.7*

Kecamatan Subdistrict	Guru <sup>1</sup> /Teacher <sup>1</sup>					
	Negeri/Public		Swasta/Private		Jumlah/Total	
	2018/2019	2019/2020	2018/2019	2019/2020	2018/2019	2019/2020
(1)	(8)	(9)	(10)	(11)	(12)	(13)
Sosopan	29	28	-	-	29	28
Ulu Barumon	29	34	-	-	29	34
Barumon	50	52	15	17	65	69
Barumon Selatan	31	30	-	-	31	30
Lubuk Barumon	-	-	-	-	-	-
Sosa	33	34	-	-	33	34
Batang Lubu Sutam	-	-	-	-	-	-
Hutaraja Tinggi	20	19	-	-	20	19
Huristak	-	-	-	-	-	-
Barumon Tengah	37	39	-	-	37	39
Aek Nabara Barumon	-	-	-	-	-	-
Sihapas Barumon	24	24	-	-	24	24
<b>Padang Lawas</b>	<b>253</b>	<b>260</b>	<b>15</b>	<b>17</b>	<b>268</b>	<b>277</b>

Lanjutan Tabel/*Continued Table* 4.1.7

Kecamatan Subdistrict	Murid/Student					
	Negeri/Public		Swasta/Private		Jumlah/Total	
	2018/2019	2019/2020	2018/2019	2019/2020	2018/2019	2019/2020
(1)	(14)	(15)	(16)	(17)	(18)	(19)
Sosopan	285	268	-	-	285	268
Ulu Barumon	625	675	-	-	625	675
Barumon	823	939	136	155	959	1 094
Barumon Selatan	258	227	-	-	258	227
Lubuk Barumon	-	-	-	-	-	-
Sosa	397	434	-	-	397	434
Batang Lubu Sutam	-	-	-	-	-	-
Hutaraja Tinggi	183	182	-	-	183	182
Huristak	-	-	-	-	-	-
Barumon Tengah	452	461	-	-	452	461
Aek Nabara Barumon	-	-	-	-	-	-
Sihapas Barumon	177	163	-	-	177	163
<b>Padang Lawas</b>	<b>3 200</b>	<b>3 349</b>	<b>136</b>	<b>155</b>	<b>3 336</b>	<b>3 504</b>

Catatan/Note: <sup>1</sup> Jumlah guru termasuk kepala sekolah dan guru/*The total of teachers including headmaster and teacher*  
 Sumber/Source: Kementerian Pendidikan dan Kebudayaan, Sistem Data Pokok Pendidikan, data semester ganjil/*Ministry of*  
*Educations and Culture, Basic Education Data System, odd semester*



**Tabel**  
**Table 4.1.8**

**Jumlah Sekolah, Guru, dan Murid Sekolah Menengah Kejuruan (SMK) di Bawah Kementerian Pendidikan dan Kebudayaan Menurut Kecamatan di Kabupaten Padang Lawas, 2018/2019 dan 2019/2020**  
**Number of Schools, Teachers, and Pupils in Vocational High Schools Under The Ministry of Education and Culture by Subdistrict in Padang Lawas Regency, 2018/2019 dan 2019/2020**

Kecamatan Subdistrict	Sekolah/Schools					
	Negeri/Public		Swasta/Private		Jumlah/Total	
	2018/2019	2019/2020	2018/2019	2019/2020	2018/2019	2019/2020
(1)	(2)	(3)	(4)	(5)	(6)	(7)
Sosopan	-	-	-	-	-	-
Ulu Barumon	-	-	-	-	-	-
Barumon	1	1	4	4	5	5
Barumon Selatan	-	-	-	-	-	-
Lubuk Barumon	1	1	3	3	4	4
Sosa	1	1	2	2	3	3
Batang Lubu Sutam	-	-	-	-	-	-
Hutaraja Tinggi	1	1	-	1	1	2
Huristak	1	1	-	-	1	1
Barumon Tengah	-	-	1	1	1	1
Aek Nabara Barumon	1	1	1	1	2	2
Sihapas Barumon	-	-	-	-	-	-
<b>Padang Lawas</b>	<b>6</b>	<b>6</b>	<b>11</b>	<b>12</b>	<b>17</b>	<b>18</b>

Lanjutan Tabel/*Continued Table* 4.1.8

Kecamatan Subdistrict	Guru <sup>1</sup> /Teacher <sup>1</sup>					
	Negeri/Public		Swasta/Private		Jumlah/Total	
	2018/2019	2019/2020	2018/2019	2019/2020	2018/2019	2019/2020
(1)	(8)	(9)	(10)	(11)	(12)	(13)
Sosopan	-	-	-	-	-	-
Ulu Barumon	-	-	-	-	-	-
Barumon	64	81	55	64	119	145
Barumon Selatan	-	-	-	-	-	-
Lubuk Barumon	27	30	26	30	53	60
Sosa	45	46	13	15	58	61
Batang Lubu Sutam	-	-	-	-	-	-
Hutaraja Tinggi	21	23	-	6	21	29
Huristak	27	28	-	-	27	28
Barumon Tengah	-	-	9	6	9	6
Aek Nabara Barumon	20	23	6	6	26	29
Sihapas Barumon	-	-	-	-	-	-
<b>Padang Lawas</b>	<b>204</b>	<b>231</b>	<b>109</b>	<b>127</b>	<b>313</b>	<b>358</b>

Lanjutan Tabel/*Continued Table 4.1.8*

Kecamatan Subdistrict	Murid/Student					
	Negeri/Public		Swasta/Private		Jumlah/Total	
	2018/2019	2019/2020	2018/2019	2019/2020	2018/2019	2019/2020
(1)	(14)	(15)	(16)	(17)	(18)	(19)
Sosopan	-	-	-	-	-	-
Ulu Barumon	-	-	-	-	-	-
Barumon	1 156	1 264	805	837	1 961	2 101
Barumon Selatan	-	-	-	-	-	-
Lubuk Barumon	236	307	334	316	570	623
Sosa	563	516	173	193	736	709
Batang Lubu Sutam	-	-	-	-	-	-
Hutaraja Tinggi	301	305	-	96	301	401
Huristak	180	181	-	-	180	181
Barumon Tengah	-	-	71	83	71	83
Aek Nabara Barumon	217	248	47	59	264	307
Sihapas Barumon	-	-	-	-	-	-
<b>Padang Lawas</b>	<b>2 653</b>	<b>2 821</b>	<b>1 430</b>	<b>1 584</b>	<b>4 083</b>	<b>4 405</b>

Catatan/Note: <sup>1</sup> Jumlah guru termasuk kepala sekolah dan guru/*The total of teachers including headmaster and teacher*  
 Sumber/Source: Kementerian Pendidikan dan Kebudayaan, Sistem Data Pokok Pendidikan, data semester ganjil/*Ministry of Educations and Culture, Basic Education Data System, odd semester*

**Tabel**  
**Table** 4.1.9

**Jumlah Sekolah, Guru, dan Murid Madrasah Aliyah (MA)  
di Bawah Kementerian Agama Menurut Kecamatan di  
Kabupaten Padang Lawas, 2019/2020**  
*Number of Schools, Teachers, and Pupils in Madrasah Aliyah  
(MA) Under the Ministry of Religious Affairs by Subdistrict in  
Padang Lawas Regency, 2019/2020*

Kecamatan Subdistrict	Sekolah / School		
	Negeri/Public	Swasta/Private	Jumlah/Total
(1)	(2)	(3)	(4)
Sosopan	-	-	-
Ulu Barumon	-	2	2
Barumon	1	8	9
Barumon Selatan	-	1	1
Lubuk Barumon	-	1	1
Sosa	-	4	4
Batang Lubu Sutam	-	2	2
Hutaraja Tinggi	-	1	1
Huristak	-	1	1
Barumon Tengah	1	2	3
Aek Nabara Barumon	1	2	3
Sihapas Barumon	-	-	-
<b>Padang Lawas</b>	<b>3</b>	<b>24</b>	<b>27</b>

Lanjutan Tabel/*Continued Table 4.1.9*

Kecamatan Subdistrict	Guru/Teachers		
	Negeri/Public	Swasta/Private	Jumlah/Total
(1)	(5)	(6)	(7)
Sosopan	-	-	-
Ulu Barumun	-	34	34
Barumun	2	81	83
Barumun Selatan	-	16	16
Lubuk Barumun	-	19	19
Sosa	-	19	19
Batang Lubu Sutam	-	20	20
Hutaraja Tinggi	-	12	12
Huristak	-	4	4
Barumun Tengah	32	13	45
Aek Nabara Barumun	15	23	38
Sihapas Barumun	-	-	-
<b>Padang Lawas</b>	<b>49</b>	<b>241</b>	<b>290</b>

Lanjutan Tabel/*Continued Table* 4.1.9

Kecamatan <i>Subdistrict</i>	Murid/ <i>Pupils</i>		
	Negeri/ <i>Public</i>	Swasta/ <i>Private</i>	Jumlah/ <i>Total</i>
(1)	(8)	(9)	(10)
Sosopan	-	-	-
Ulu Barumun	-	614	614
Barumun	534	1 514	2 048
Barumun Selatan	-	47	47
Lubuk Barumun	-	167	167
Sosa	-	174	174
Batang Lubu Sutam	-	425	425
Hutaraja Tinggi	-	71	71
Huristak	-	219	219
Barumun Tengah	461	77	538
Aek Nabara Barumun	291	134	425
Sihapas Barumun	-	-	-
<b>Padang Lawas</b>	<b>1 286</b>	<b>3 442</b>	<b>4 728</b>

Catatan/*Note*: <sup>1</sup> Jumlah guru termasuk kepala sekolah dan guru/*The total of teachers including headmaster and teacher*  
 Sumber/*Source*: Kementerian Agama, EMIS, data semester ganjillaporan sampai dengan 15 Maret 2020/ Ministry of Religious Affairs, EMIS, odd semester report data up to March 15th, 2020

**Tabel**  
**Table** 4.1.10

**Jumlah Desa<sup>1</sup>/Kelurahan yang Memiliki Fasilitas Sekolah Menurut Kecamatan dan Tingkat Pendidikan di Kabupaten Padang Lawas, 2019**  
**Number of Villages<sup>1</sup> Having Educational Facilities by Subdistrict and Educational Level in Padang Lawas Regency, 2019**

<b>Kecamatan</b> <i>Subdistrict</i>	<b>SD</b> <i>Primary School</i>	<b>SMP</b> <i>Junior High School</i>	<b>SMA</b> <i>Senior High School</i>
(1)	(2)	(3)	(4)
Sosopan	10	3	1
Ulu Barumon	10	1	2
Barumon	13	11	4
Barumon Selatan	8	3	3
Lubuk Barumon	12	8	2
Sosa	23	13	5
Batang Lubu Sutam	8	4	2
Hutaraja Tinggi	22	12	3
Huristak	14	3	1
Barumon Tengah	15	4	2
Aek Nabara Barumon	9	6	5
Sihapas Barumon	4	2	2
<b>Padang Lawas</b>	<b>148</b>	<b>70</b>	<b>32</b>

Lanjutan Tabel/*Continued Table* 4.1.10

<b>Kecamatan Subdistrict</b>	<b>SMK Vocational School</b>	<b>Perguruan Tinggi University</b>
(1)	(5)	(6)
Sosopan	–	–
Ulu Barumun	–	–
Barumun	1	1
Barumun Selatan	–	–
Lubuk Barumun	4	1
Sosa	3	–
Batang Lubu Sutam	–	–
Hutaraja Tinggi	2	–
Huristak	1	–
Barumun Tengah	1	–
Aek Nabara Barumun	2	–
Sihapas Barumun	–	–
<b>Padang Lawas</b>	<b>14</b>	<b>2</b>



**Tabel** 4.1.11 **Angka Partisipasi Murni (APM) dan Angka Partisipasi Kasar (APK) Menurut Jenjang Pendidikan di Kabupaten Padang Lawas 2018 dan 2019**  
**Net Participation Rates and Gross Participation Rates by Educational Level in Padang Lawas Regency, 2018 and 2019**

Jenjang Pendidikan Educational Level	Angka Partisipasi Murni (APM) Net Participation Rates		Angka Partisipasi Kasar (APK) Gross Participation Rates	
	2018	2019	2018	2019
(1)	(2)	(3)	(4)	(5)
SD/MI Elementary School	99.82	98.75	108.06	112.43
SMP/MTs Junior High School	80.91	79.85	102.15	91.30
SMA/SMK/MA Senior High School	63.42	59.20	93.32	101.30
<b>Perguruan Tinggi University</b>	11.38	7.42	11.38	10.93

Catatan/Note: ...

Sumber/Source: BPS, Survei Sosial Ekonomi Nasional (Susenas)/BPS-Statistics Indonesia, National Socioeconomic Survey

**Tabel** 4.1.12  
**Table**

**Tingkat Buta Huruf Penduduk Kabupaten Padang Lawas dan Provinsi Sumatera Utara Menurut Kelompok Umur dan Jenis Kelamin (persen), 2018 dan 2019**  
*Percentage of Literate People Aged 15 Years and Over by Age Group in Padang Lawas Regency, 2018 and 2019*

Kelompok umur Age Group	Laki-laki Male		Perempuan Female		Laki-laki + Perempuan Male+Female	
	Palas	Sumut	Palas	Sumut	Palas	Sumut
(1)	(2)	(3)	(4)	(5)	(4)	(5)
10–14	0.52	0.27	0.00	0.10	0.26	0.19
15–24	0.00	0.11	0.00	0.13	0.00	0.12
25–40	0.00	0.13	0.00	0.30	0.00	0.21
41–64	0.00	0.41	0.00	1.60	0.00	1.02
65+	0.00	3.23	0.00	8.34	0.00	6.09

Catatan/Note: ...

Sumber/Source: BPS, Survei Sosial Ekonomi Nasional (Susenas)/BPS-Statistics Indonesia, National Socioeconomic Survey

**Tabel** 4.1.13 **Jumlah Mahasiswa dan Tenaga Pendidik (Negeri dan Swasta) di Bawah Kementerian Riset, Teknologi dan Pendidikan Tinggi Menurut Kecamatan, 2019**  
**Table** 4.1.13 **Number of Student and Lectures (State and Private) Under the Ministry of Research, Technology and High Education by subdistrict, 2019**

Jenjang Pendidikan Level of Education	Jumlah Mahasiswa		Jumlah Tenaga Educatif	
	Negeri	Swasta	Negeri	Swasta
(1)	(2)	(3)	(4)	(5)
Sosopan	...	...	...	...
Ulu Barumun	...	...	...	...
Barumun	...	...	...	...
Barumun Selatan	...	...	...	...
Lubuk Barumun	...	...	...	...
Sosa	...	...	...	...
Batang Lubu Sutam	...	...	...	...
Hutaraja Tinggi	...	...	...	...
Huristak	...	...	...	...
Barumun Tengah	...	...	...	...
Aek Nabara Barumun	...	...	...	...
Sihapas Barumun	...	...	...	...
<b>Padang Lawas</b>	...	...	...	...

## 4.2 KESEHATAN HEALTH

**Tabel**  
**Table** 4.2.1 **Jumlah Desa<sup>1</sup>/Kelurahan Yang Memiliki Sarana Kesehatan Menurut Kecamatan di Kabupaten Padang Lawas, 2014–2019**  
**Number of Villages<sup>1</sup>/Kelurahan Having Health Facilities by Subdistrict in Padang Lawas Regency, 2014–2019**

Kecamatan Subdistrict	Rumah Sakit Hospital		
	2014	2018	2019
(1)	(2)	(3)	(4)
Sosopan	0	0	0
Ulu Barumon	0	0	0
Barumon	1	1	1
Barumon Selatan	0	0	0
Lubuk Barumon	0	0	0
Sosa	0	0	0
Batang Lubu Sutam	0	0	0
Hutaraja Tinggi	0	0	0
Huristak	0	0	0
Barumon Tengah	0	0	0
Aek Nabara Barumon	0	0	0
Sihapas Barumon	0	0	0
<b>Padang Lawas</b>	<b>1</b>	<b>1</b>	<b>1</b>

Lanjutan Tabel/*Continued Table 4.2.1*

Kecamatan Subdistrict	Rumah Sakit Bersalin Maternity Hospital		
	2014	2018	2019
(1)	(5)	(6)	(7)
Sosopan	0	0	0
Ulu Barumon	0	0	0
Barumon	0	0	0
Barumon Selatan	0	0	0
Lubuk Barumon	0	0	0
Sosa	0	0	0
Batang Lubu Sutam	0	0	0
Hutaraja Tinggi	0	0	0
Huristak	0	0	0
Barumon Tengah	0	0	0
Aek Nabara Barumon	0	0	0
Sihapas Barumon	0	0	0
<b>Padang Lawas</b>	<b>0</b>	<b>0</b>	<b>0</b>

Lanjutan Tabel/*Continued Table 4.2.1*

Kecamatan <i>Subdistrict</i>	Poliklinik <i>Polyclinic</i>		
	2014	2018	2019
(1)	(8)	(9)	(10)
Sosopan	0	0	0
Ulu Barumon	0	0	0
Barumon	3	1	1
Barumon Selatan	0	0	0
Lubuk Barumon	0	1	1
Sosa	1	1	1
Batang Lubu Sutam	0	0	0
Hutaraja Tinggi	1	3	3
Huristak	0	0	0
Barumon Tengah	0	2	2
Aek Nabara Barumon	0	2	2
Sihapas Barumon	0	0	0
<b>Padang Lawas</b>	<b>5</b>	<b>11</b>	<b>11</b>

Lanjutan Tabel/*Continued Table 4.2.1*

Kecamatan Subdistrict	Puskesmas Public Health Center		
	2014	2018	2019
(1)	(11)	(12)	(13)
Sosopan	1	1	1
Ulu Barumon	3	1	1
Barumon	2	2	2
Barumon Selatan	1	1	1
Lubuk Barumon	1	1	1
Sosa	1	1	1
Batang Lubu Sutam	1	1	1
Hutaraja Tinggi	2	3	3
Huristak	1	1	1
Barumon Tengah	1	1	2
Aek Nabara Barumon	0	1	1
Sihapas Barumon	0	1	1
<b>Padang Lawas</b>	<b>14</b>	<b>15</b>	<b>16</b>

Lanjutan Tabel/*Continued Table* 4.2.1

Kecamatan <i>Subdistrict</i>	Puskesmas Pembantu <i>Subsidiary of Public Health Center</i>		
	2014	2018	2019
(1)	(14)	(15)	(16)
Sosopan	2	3	3
Ulu Barumon	3	2	2
Barumon	5	4	4
Barumon Selatan	1	1	1
Lubuk Barumon	2	2	2
Sosa	6	5	5
Batang Lubu Sutam	3	3	3
Hutaraja Tinggi	11	10	12
Huristak	5	4	3
Barumon Tengah	2	1	1
Aek Nabara Barumon	2	1	1
Sihapas Barumon	11	0	–
<b>Padang Lawas</b>	<b>43</b>	<b>36</b>	<b>37</b>



Lanjutan Tabel/Continued Table 4.2.1

Kecamatan Subdistrict	Apotek Pharmacy		
	2014	2018	2019
(1)	(17)	(18)	(19)
Sosopan	0	0	–
Ulu Barumon	0	2	–
Barumon	1	1	1
Barumon Selatan	0	0	–
Lubuk Barumon	1	1	–
Sosa	1	3	3
Batang Lubu Sutam	0	0	–
Hutaraja Tinggi	4	1	–
Huristak	0	0	–
Barumon Tengah	1	1	–
Aek Nabara Barumon	1	1	–
Sihapas Barumon	0	0	–
<b>Padang Lawas</b>	<b>9</b>	<b>10</b>	<b>4</b>

Catatan/Note: <sup>1</sup> Desa pada table ini termasuk Unit pemukiman Transmigrasi (UPT) yang masih dibina oleh kementerian terkait di Sumatera Utara / Village in this table include Transmigration Settlement Unit which is still fostered by relevant ministries in the Province of Sumatera Utara

Sumber/Source: BPS, Pendataan Potensi Desa (Podes)/BPS-Statistics Indonesia, Village Potensial Data Collection

**Tabel**  
**Table** 4.2.2**Jumlah Fasilitas Kesehatan Menurut Kecamatan di  
Kabupaten Padang Lawas, 2019**  
*Number of Health Facilities by Subdistrict in Padang Lawas  
Regency, 2019*

<b>Kecamatan Subdistrict</b>	<b>Rumah Sakit Hospital</b>	<b>Rumah Sakit Bersalin Maternity Hospital</b>	<b>Puskesmas Public Health Center</b>
(1)	(2)	(3)	(4)
Sosopan	-	-	1
Ulu Barumon	-	-	1
Barumon	2	-	2
Barumon Selatan	-	-	1
Lubuk Barumon	-	-	1
Sosa	-	-	1
Batang Lubu Sutam	-	-	1
Hutaraja Tinggi	-	-	3
Huristak	-	-	1
Barumon Tengah	-	-	2
Aek Nabara Barumon	-	-	1
Sihapas Barumon	-	-	1
<b>Padang Lawas</b>	<b>2</b>	<b>-</b>	<b>16</b>

Lanjutan Tabel/Continued Table 4.2.2

Kecamatan Subdistrict	Posyandu Maternal & Child Health Center	Pondok Bersalin Desa	Poskesdes
(1)	(5)	(6)	(7)
Sosopan	22	5	1
Ulu Barumun	15	0	2
Barumun	35	2	4
Barumun Selatan	15	2	4
Lubuk Barumun	26	0	1
Sosa	45	4	3
Batang Lubu Sutam	32	0	3
Hutaraja Tinggi	29	2	7
Huristak	7	0	4
Barumun Tengah	60	17	1
Aek Nabara Barumun	-	6	0
Sihapas Barumun	13	0	3
<b>Padang Lawas</b>	<b>299</b>	<b>38</b>	<b>33</b>

Lanjutan Tabel/*Continued Table 4.2.2*

<b>Kecamatan Subdistrict</b>	<b>Apotek Pharmacy</b>	<b>Toko Obat Medicine Store</b>
(1)	(8)	(9)
Sosopan	-	-
Ulu Barumun	-	-
Barumun	7	4
Barumun Selatan	-	-
Lubuk Barumun	-	-
Sosa	3	5
Batang Lubu Sutam	-	-
Hutaraja Tinggi	-	-
Huristak	-	-
Barumun Tengah	-	2
Aek Nabara Barumun	-	-
Sihapas Barumun	-	4
<b>Padang Lawas</b>	<b>10</b>	<b>17</b>

Catatan/*Note:* ...Sumber/*Source:* Dinas Kesehatan Kabupaten Padang Lawas)/*Health Agency of Padang Lawas Regency*

**Tabel** 4.2.3 **Jumlah Tenaga Kesehatan Menurut Kecamatan di Kabupaten Padang Lawas, 2019**  
**Table** 4.2.3 **Number of Health Personnels by Subdistrict in Padang Lawas Regency, 2019**

Kecamatan Subdistrict	Dokter Doctor	Perawat Nurse	Bidan Midwife	Farmasi Pharma- ceutical	Ahli Gizi Nutritionist
(1)	(2)	(3)	(4)	(5)	(6)
Sosopan	1	4	33	2	-
Ulu Barumon	2	7	37	1	-
Barumon	4	13	82	3	-
Barumon Selatan	1	3	14	-	-
Lubuk Barumon	-	7	62	-	-
Sosa	-	12	92	-	-
Batang Lubu Sutam	-	13	53	1	-
Hutaraja Tinggi	2	11	52	1	-
Huristak	2	8	39	-	-
Barumon Tengah	1	13	57	1	-
Aek Nabara Barumon	-	-	-	-	-
Sihapas Barumon	2	4	25	-	-
<b>Padang Lawas</b>	<b>15</b>	<b>95</b>	<b>546</b>	<b>9</b>	<b>-</b>

Catatan/Note: Data yang ada sesuai per-puskesmas, bukan data per-kecamatan

Sumber/Source: Dinas Kesehatan Kabupaten Padang Lawas)/Health Agency of Padang Lawas Regency

**Tabel** 4.2.4  
**Table**

**Jumlah Bayi Lahir, Bayi Berat Badan Lahir Rendah (BBLR), BBLR Dirujuk, dan Bergizi Buruk Menurut Kecamatan di Kabupaten Padang Lawas, 2019**  
**Number of Infant Born, Low Weight Born Infant (LWBI), LWBI Referred, and Malnutrition Infant by Subdistrict in Padang Lawas Regency, 2019**

Kecamatan Subdistrict	Bayi Lahir Infant Born	BBLR LWBI		Gizi Buruk Malnutrition
		Jumlah Total	Dirujuk Referred	
(1)	(2)	(3)	(4)	(5)
Sosopan	149	2	-	4
Ulu Barumun	326	2	-	-
Barumun	1 004	6	-	3
Barumun Selatan	176	3	-	4
Lubuk Barumun	456	1	-	3
Sosa	915	1	-	2
Batang Lubu Sutam	244	4	-	10
Hutaraja Tinggi	650	11	1	10
Huristak	266	3	-	-
Barumun Tengah	374	2	-	-
Aek Nabara Barumun	162	-	-	5
Sihapas Barumun	97	-	-	-
<b>Padang Lawas</b>	<b>4 819</b>	<b>35</b>	<b>1</b>	<b>41</b>

Catatan/Note: Data yang ada sesuai per-puskesmas, bukan data per-kecamatan

Sumber/Source: Dinas Kesehatan Kabupaten Padang Lawas)/Health Agency of Padang Lawas Regency

**Tabel 4.2.5** Jumlah Kasus 10 Penyakit Terbanyak di Kabupaten Padang Lawas, 2019  
**Table** *Number of Cases from Top 10 Disease in Padang Lawas Regency, 2019*

Jenis Penyakit <i>Type of Disease</i>	Jumlah Kasus <i>Number of Cases</i>	Persentase <i>Percentage</i>
(1)	(2)	(3)
Influenza	31 989	39,88%
Infeksi Akut Lain Saluran Pernafasan Atas	7 196	8,97%
Diare (Termasuk tersangka Kolera) Penyakit Pada Sitem Otot, Jaringan	6 933	8,64%
Pengikat (Penyakit Tulang Belakang, Radang Sendi termasuk Reumatik)	9 968	12,42%
Hipertensi Esensial	9 427	11,75%
Tersangka TBC Paru	1 964	2,45%
Penyakit Kulit Alergi	2 662	3,32%
Penyakit Kulit Karena Jamur	3 416	4,26%
Penyakit Lain Pada Saluran Pernafasan Bagian Atas	2 111	2,63%
Infeksi Penyakit Usus lain	4 548	5,67%
<b>Total Kasus Keseluruhan</b>	<b>80 214</b>	<b>100</b>

Catatan/Note: ...

Sumber/Source: Dinas Kesehatan Kabupaten Padang Lawas)/Health Agency of Padang Lawas Regency

**Tabel**  
**Table** 4.2.6

**Jumlah Ibu Hamil, Melakukan Kunjungan K1, Melakukan Kunjungan K4, Kurang Energi Kronis, dan Mendapat Tablet Zat Besi (Fe) Menurut Kecamatan di Kabupaten Padang Lawas, 2019**  
***Number of Pregnant Mother, Doing K1 Visit, Doing K4 Visit, KEK, Get Iron Tablet (Fe) by Subdistrict in Padang Lawas Regency, 2019***

Kecamatan Subdistrict	Jumlah Ibu Hamil Number of Pregnant Mother	K1	K4	Kurang Energi Chronic Lack of Energy	Mendapat Tablet Fe Get Fe Tablet
(1)	(2)	(3)	(4)	(5)	(6)
Sosopan	347	110	108	20	192
Ulu Barumon	518	318	288	39	391
Barumon	1 604	594	545	14	362
Barumon Selatan	262	212	192	38	209
Lubuk Barumon	96	298	269	26	373
Sosa	1 147	885	821	23	465
Batang Lubu Sutam	446	249	217	48	238
Hutaraja Tinggi	1 467	636	560	98	767
Huristak	723	195	195	16	281
Barumon Tengah	686	351	343	13	410
Aek Nabara Barumon	401	219	161	5	315
Sihapas Barumon	184	117	69	12	379
<b>Padang Lawas</b>	<b>8 381</b>	<b>4 184</b>	<b>3 768</b>	<b>352</b>	<b>4 382</b>

Catatan/Note: ...

Sumber/Source: Dinas Kesehatan Kabupaten Padang Lawas)/Health Agency of Padang Lawas Regency



**Tabel**  
**Table** 4.2.7**Jumlah Klinik Keluarga Berencana (KKB) dan Pos Pelayanan Keluarga Berencana Desa (PPKBD) Menurut Kecamatan di Kabupaten Padang Lawas, 2019**  
**Number of Family Planning Clinics and Family Planning Post Service by Subdistrict in Padang Lawas Regency, 2019**

Kecamatan Subdistrict	KKB Family Planning Clinics	Pos Pelayanan Keluarga Berencana Family Planning Post Service
(1)	(2)	(3)
Sosopan	1	1
Ulu Barumun	1	1
Barumun	3	3
Barumun Selatan	1	1
Lubuk Barumun	1	1
Sosa	1	1
Batang Lubu Sutam	1	1
Hutaraja Tinggi	3	3
Huristak	1	1
Barumun Tengah	2	2
Aek Nabara Barumun	1	1
Sihapas Barumun	1	1
<b>Padang Lawas</b>	<b>17</b>	<b>17</b>

Catatan/Note: ...

Sumber/Source: : Dinas Pengendalian Penduduk, Keluarga Berencana Pemberdayaan Perempuan dan Perlindungan Anak Kabupaten Padang Lawas

**Tabel**  
**Table** 4.2.8

**Jumlah Pasangan Usia Subur dan Peserta KB Aktif Menurut Kecamatan di Kabupaten Padang Lawas, 2019**  
***Number of Eligible Couples and Family Planning Participants by Subdistrict in Padang Lawas Regency, 2019***

Kecamatan Subdistrict	Pasangan Usia Subur Eligible Couples	Peserta KB Aktif Family Planning Participants			Mendapat Tablet Fe Get Fe Tablet
		IUD	MOW	MOP	
(1)	(2)	(3)	(4)	(5)	(6)
Sosopan	1 953	54	41	-	-
Ulu Barumun	2 247	29	76	-	-
Barumun	9 636	236	322	60	-
Barumun Selatan	1 755	4	34	-	-
Lubuk Barumun	4 721	47	52	-	-
Sosa	9 870	96	125	2	-
Batang Luhu Sutam	2 136	20	16	-	-
Hutaraja Tinggi	9 962	455	385	-	-
Huristak	3 469	55	43	-	-
Barumun Tengah	3 702	67	76	-	-
Aek Nabara Barumun	2 405	54	77	-	-
Sihapas Barumun	801	-	28	2	-
<b>Padang Lawas</b>	<b>53 657</b>	<b>1 117</b>	<b>1 275</b>	<b>64</b>	<b>-</b>

Lanjutan Tabel/Continued Table 4.2.8

Kecamatan Subdistrict	Peserta KB Aktif Family Planning Participants			Jumlah Total
	Implan Implants	Suntikan Injection	Pill Tablet	
(1)	(7)	(8)	(9)	(10)
Sosopan	284	537	605	1 426
Ulu Barumun	430	44	406	1 278
Barumun	663	3 298	2 729	6 690
Barumun Selatan	153	643	450	1 246
Lubuk Barumun	907	1 312	1 330	3 549
Sosa	1 058	2 925	1 879	5 862
Batang Lubu Sutam	232	823	488	1 543
Hutaraja Tinggi	1 397	4 032	1 392	6 821
Huristak	439	1 387	1 027	2 853
Barumun Tengah	308	1 482	759	2 549
Aek Nabara Barumun	280	642	470	1 392
Sihapas Barumun	98	168	209	475
<b>Padang Lawas</b>	<b>6 249</b>	<b>17 691</b>	<b>11 744</b>	<b>35 684</b>

Catatan/Note: ...

Sumber/Source: Dinas Pengendalian Penduduk, Keluarga Berencana Pemberdayaan Perempuan dan Perlindungan Anak Kabupaten Padang Lawas

**Tabel**  
**Table** 4.2.9**Realisasi Akseptor Aktif Menurut Kecamatan di  
Kabupaten Padang Lawas, 2019**  
*Realization of Active Acceptor by Subdistrict in Padang  
Lawas Regency, 2019*

Kecamatan <i>Subdistrict</i>	Pencapaian Akseptor Aktif <i>Realization of Active Acceptor</i>			
	IUD <i>Spiral</i>	Pill <i>Tablet</i>	Kondom <i>Condom</i>	Suntik <i>Injection</i>
(1)	(2)	(3)	(4)	(5)
Sosopan	54	605	380	537
Ulu Barumon	29	406	332	442
Barumon	236	2 729	135	3 298
Barumon Selatan	4	450	912	643
Lubuk Barumon	47	1 330	1 211	1 312
Sosa	96	1 879	84	2 925
Batang Lubu Sutam	20	488	2 166	823
Hutaraja Tinggi	455	1 392	753	4 032
Huristak	55	1 027	149	1 387
Barumon Tengah	67	759	132	1 482
Aek Nabara Barumon	54	470	453	642
Sihapas Barumon	-	209	10	168
<b>Padang Lawas</b>	<b>1 117</b>	<b>11 744</b>	<b>6 717</b>	<b>17 691</b>

Lanjutan Tabel/Continued Table 4.2.9

Kecamatan Subdistrict	Pencapaian Akseptor Aktif Realization of Active Acceptor			Jumlah Total
	Operasi Medis Medical Surgery	Implant Implant	Lainnya Other	
(1)	(6)	(7)	(8)	(9)
Sosopan	41	284	-	325
Ulu Barumun	76	430	-	506
Barumun	322	663	-	985
Barumun Selatan	34	153	-	187
Lubuk Barumun	52	907	-	959
Sosa	125	1 058	-	1 183
Batang Lubu Sutam	16	232	-	248
Hutaraja Tinggi	385	1 397	-	1 782
Huristak	43	439	-	482
Barumun Tengah	76	308	-	384
Aek Nabara Barumun	77	280	-	357
Sihapas Barumun	28	98	-	126
<b>Padang Lawas</b>	<b>1 275</b>	<b>6 249</b>	<b>-</b>	<b>7 524</b>

Catatan/Note: ...

Sumber/Source: Dinas Pengendalian Penduduk, Keluarga Berencana Pemberdayaan Perempuan dan Perlindungan Anak Kabupaten Padang Lawas

**Tabel**  
**Table** 4.2.10**Realisasi Akseptor Baru Menurut Kecamatan di  
Kabupaten Padang Lawas, 2019**  
*Realization of New Acceptor by Subdistrict in Padang Lawas  
Regency, 2019*

Kecamatan <i>Subdistrict</i>	Pencapaian Akseptor Baru <i>Realization of Active Acceptor</i>			
	IUD <i>Spiral</i>	Pill <i>Tablet</i>	Kondom <i>Condom</i>	Suntik <i>Injection</i>
(1)	(2)	(3)	(4)	(5)
Sosopan	1	13	18	27
Ulu Barumun	-	11	5	16
Barumun	16	610	126	460
Barumun Selatan	-	16	-	40
Lubuk Barumun	-	237	228	250
Sosa	1	-	-	11
Batang Lubu Sutam	-	10	5	11
Hutaraja Tinggi	3	350	272	557
Huristak	-	605	154	357
Barumun Tengah	-	40	21	102
Aek Nabara Barumun	-	68	97	89
Sihapas Barumun	-	61	6	43
<b>Padang Lawas</b>	<b>21</b>	<b>2 021</b>	<b>932</b>	<b>1 963</b>

Lanjutan Tabel/Continued Table 4.2.10

Kecamatan Subdistrict	Pencapaian Akseptor Baru Realization of Active Acceptor		
	Implant	MOW	MOP
(1)	(6)	(7)	(8)
Sosopan	75	-	-
Ulu Barumon	13	-	-
Barumon	151	11	-
Barumon Selatan	32	-	-
Lubuk Barumon	134	-	-
Sosa	205	-	-
Batang Lubu Sutam	37	-	-
Hutaraja Tinggi	333	-	-
Huristak	102	-	-
Barumon Tengah	51	-	-
Aek Nabara Barumon	41	-	-
Sihapas Barumon	9	-	-
<b>Padang Lawas</b>	<b>1 183</b>	<b>11</b>	<b>-</b>

Catatan/Note: ...

Sumber/Source: Dinas Pengendalian Penduduk, Keluarga Berencana Pemberdayaan Perempuan dan Perlindungan Anak Kabupaten Padang Lawas

### 4.3 AGAMA DAN SOSIAL LAINNYA RELIGION AND OTHER SOCIAL AFFAIRS

**Tabel 4.3.1** Persentase Penduduk Menurut Kecamatan dan Agama yang Dianut di Kabupaten Padang Lawas, 2010  
*Percentage by Subdistrict and Religion in Padang Lawas Regency, 2010*

Kecamatan Subdistrict	Islam	Protestan Protestant	Katolik Catholic	Hindu	Budha Buddha	Lainnya Others	Tidak Ditanyakan	jumlah Total
(1)	(2)	(3)	(4)	(5)	(6)	(7)		(7)
Sosopan	99,53	0,47	0,00	0,00	0,00	0,00	0,00	100,00
Ulu Barumon	99,96	0,04	0,00	0,00	0,00	0,00	0,00	100,00
Barumon	99,42	0,43	0,02	0,00	0,00	0,00	0,14	100,00
Lubuk Barumon	98,53	1,25	0,01	0,00	0,00	0,00	0,22	100,00
Sosa	95,56	4,38	0,03	0,00	0,01	0,00	0,02	100,00
Batang Lubu Sutam	97,57	2,35	0,08	0,00	0,00	0,00	0,00	100,00
Hutaraja Tinggi	95,75	4,14	0,08	0,00	0,01	0,00	0,03	100,00
Huristak	66,56	31,92	1,51	0,00	0,00	0,01	0,00	100,00
Barumon Tengah	97,60	2,25	0,07	0,00	0,00	0,00	0,08	100,00
<b>Padang Lawas</b>	<b>94,98</b>	<b>4,78</b>	<b>0,17</b>	<b>0,00</b>	<b>0,00</b>	<b>0,00</b>	<b>0,07</b>	<b>100,00</b>

Catatan/Note: Tahun 2010 kabupaten padang lawas masih terdiri dari 9 kecamatan  
Sumber/Source: Sensus Penduduk Tahun 2010 Kabupaten Padang Lawas



**Tabel 4.3.2** Jumlah Tempat Peribadatan Menurut Kecamatan di Kabupaten Padang Lawas, 2018  
**Number of Places of Worship by Subdistrict in Padang Lawas Regency, 2018**

Kecamatan Subdistrict	Masjid Mosque	Mushola Pray Room	Langgar Small Mosque	Gereja Church	Pura Temple	Vihara
(1)	(2)	(3)	(4)	(5)	(7)	(8)
Sosopan	17	1	9	-	-	-
Ulu Barumun	16	4	6	-	-	-
Barumun	39	28	11	-	-	-
Barumun Selatan	12	5	4	-	-	-
Lubuk Barumun	26	6	-	-	-	-
Sosa	50	1	-	4	-	-
Batang Lubu Sutam	35	3	1	-	-	-
Hutaraja Tinggi	45	3	-	-	-	-
Huristak	34	-	-	-	-	-
Barumun Tengah	17	11	10	-	-	-
Aek Nabara Barumun	10	-	-	-	-	-
Sihapas Barumun	5	-	-	-	-	-
<b>Padang Lawas</b>	<b>306</b>	<b>67</b>	<b>41</b>	<b>4</b>	<b>-</b>	<b>-</b>

Catatan/Note: ...

Sumber/Source: Kantor Kementerian Agama Kabupaten Padang Lawas/Ministry of Religion Affairs of Padang Lawas Regency

**Tabel**  
**Table 4.3.3****Jumlah Kejadian Bencana Alam Menurut Kecamatan di Kabupaten Padang Lawas, 2019**  
*Number of Village<sup>1</sup> that Had Natural Disaster<sup>2</sup> by Subdistrict in Padang Lawas Regency, 2019*

<b>Kecamatan Subdistrict</b>	<b>Banjir/Flood</b>	<b>Gempa Bumi/ Earthquake</b>	<b>Tanah Longsor/ Landslide</b>
(1)	(2)	(3)	(4)
Sosopan	-	-	1
Ulu Barumon	1	-	-
Barumon	2	-	-
Barumon Selatan	-	-	-
Lubuk Barumon	-	-	-
Sosa	-	-	-
Batang Lubu Sutam	-	-	-
Hutaraja Tinggi	-	-	-
Huristak	-	-	-
Barumon Tengah	1	-	2
Aek Nabara Barumon	-	-	-
Sihapas Barumon	-	-	-
<b>Padang Lawas</b>	<b>4</b>	<b>-</b>	<b>3</b>

Lanjutan Tabel/*Continued Table 4.3.3*

Kecamatan Subdistrict	Kebakaran/Wildfire	Disambar petir/ (6)	Angin Puting Beliung/Landslide (7)
(1)	(5)	(6)	(7)
Sosopan	-	-	-
Ulu Barumun	10	-	-
Barumun	1	-	-
Barumun Selatan	1	-	-
Lubuk Barumun	1	-	-
Sosa	2	1	-
Batang Lubu Sutam	-	-	-
Hutaraja Tinggi	1	-	-
Huristak	2	-	-
Barumun Tengah	3	-	1
Aek Nabara Barumun	1	-	-
Sihapas Barumun	-	-	-
<b>Padang Lawas</b>	<b>22</b>	<b>1</b>	<b>1</b>

Catatan/*Note:*Sumber/*Source:* BPBD Kabupaten Padang Lawas dan Inofrmasi Kecamatan

**Tabel**  
**Table** 4.3.4

**Jumlah Korban Manusia yang diakibatkan Bencana Alam Menurut Kecamatan di Kabupaten Padang Lawas, 2019**  
*Number of Victim human to Natural Disaster by Subdistrict in Padang Lawas Regency, 2019*

Kecamatan Subdistrict	Banjir Flood	Gempa Bumi Earthquake	Tanah Longsor Landslide
(1)	(2)	(3)	(4)
Sosopan	-	-	-
Ulu Barumon	-	-	-
Barumon	-	-	-
Barumon Selatan	-	-	-
Lubuk Barumon	-	-	-
Sosa	-	-	-
Batang Lubu Sutam	-	-	-
Hutaraja Tinggi	-	-	-
Huristak	-	-	-
Barumon Tengah	-	-	-
Aek Nabara Barumon	-	-	-
Sihapas Barumon	-	-	-
<b>Padang Lawas</b>	-	-	-

Lanjutan Tabel/*Continued Table 4.3.3*

Kecamatan Subdistrict	Kebakaran Wildfire	Disambar Petir	Angin Puting Beluung
(1)	(5)	(6)	(7)
Sosopan	-	-	-
Ulu Barumon	-	-	-
Barumon	-	-	-
Barumon Selatan	-	-	-
Lubuk Barumon	-	-	-
Sosa	-	5	-
Batang Lubu Sutam	-	-	-
Hutaraja Tinggi	-	-	-
Huristak	-	-	-
Barumon Tengah	-	-	-
Aek Nabara Barumon	-	-	-
Sihapas Barumon	-	-	-
<b>Padang Lawas</b>	-	<b>8</b>	-

Catatan/*Note*: 2 orang meninggal dan 3 orang luka-luka

Sumber/*Source*: BPBD dan Inofrmasi Kecamatan

**Tabel**  
**Table** 4.3.5

**Jumlah Kerusakan Rumah yang diakibatkan Bencana Alam Menurut Kecamatan di Kabupaten Padang Lawas, 2019**  
*Number of Victim House to Natural Disaster by Subdistrict in Padang Lawas Regency, 2019*

Kecamatan Subdistrict	Banjir Flood	Gempa Bumi Earthquake	Tanah Longsor Landslide
(1)	(2)	(3)	(4)
Sosopan	-	-	-
Ulu Barumon	-	-	-
Barumon	-	-	-
Barumon Selatan	-	-	-
Lubuk Barumon	-	-	-
Sosa	-	-	-
Batang Lubu Sutam	-	-	-
Hutaraja Tinggi	-	-	-
Huristak	-	-	-
Barumon Tengah	-	-	-
Aek Nabara Barumon	-	-	-
Sihapas Barumon	-	-	-
<b>Padang Lawas</b>	-	-	-

Lanjutan Tabel/Continued Table 4.3.3

Kecamatan Subdistrict	Kebakaran Wildfire	Disambar Petir	Angin Puting Beluung
(1)	(5)	(6)	(7)
Sosopan	-	-	-
Ulu Barumon	10	-	-
Barumon	1	-	-
Barumon Selatan	1	-	-
Lubuk Barumon	1	-	-
Sosa	2	-	-
Batang Lubu Sutam	-	-	-
Hutaraja Tinggi	1	-	-
Huristak	2	-	11
Barumon Tengah	3	-	-
Aek Nabara Barumon	7	-	-
Sihapas Barumon	-	-	-
<b>Padang Lawas</b>	<b>28</b>	<b>-</b>	<b>11</b>

Catatan/Note: ...

Sumber/Source: BPBD dan Inofrmasi Kecamatan

**Tabel**  
**Table** 4.3.6**Jumlah Jama'ah Haji Menurut Kecamatan di Kabupaten Padang Lawas, 2019**  
**Number of Hajj Jumu'ah by Subdistrict in Padang Lawas Regency, 2019**

Kecamatan Subdistrict	Berangkat Depart			Kembali Arrive		
	Lk Male	Pr Female	Jumlah Total	Lk Male	Pr Female	Jumlah Total
(1)	(2)	(3)	(4)	(5)	(6)	(7)
Sosopan	2	2	4	2	2	4
Ulu Barumon	5	11	16	5	11	16
Barumon	42	63	105	42	63	105
Barumon Selatan	0	0	0	0	0	0
Lubuk Barumon	9	20	29	9	20	29
Sosa	27	40	67	27	40	67
Batang Lubu Sutam	11	17	28	11	17	28
Hutaraja Tinggi	30	49	79	30	49	79
Huristak	4	6	10	4	6	10
Barumon Tengah	32	45	77	32	45	77
Aek Nabara Barumon	0	0	0	0	0	0
Sihapas Barumon	0	0	0	0	0	0
<b>Padang Lawas</b>	<b>162</b>	<b>253</b>	<b>415</b>	<b>162</b>	<b>253</b>	<b>415</b>

Catatan/Note: ...

Sumber/Source: Kantor Kementerian Agama Kabupaten Padang Lawas/Ministry of Religion Affairs of Padang Lawas Regency



**Tabel**  
**Table** 4.3.7**Jumlah KUA dan P3N Menurut Kecamatan di Kabupaten Padang Lawas, 2018**  
**Number of Religious Matter Office and Marriage, Divorce and Remarriage Settlement Office by Subdistrict in Padang Lawas Regency, 2018**

Kecamatan Subdistrict	Jumlah KUA dan P3N Number of Religious Matter Office and Marriage, Divorce and Re-marriage Settlement Office		
	KUA Religious Matter Office	P3N Marriage, Divorce and Remarriage Settlement Office	Jumlah Total
(1)	(2)	(3)	(4)
Sosopan	1	11	12
Ulu Barumun	1	6	7
Barumun	1	13	14
Barumun Selatan	0	0	0
Lubuk Barumun	1	3	4
Sosa	1	12	13
Batang Lubu Sutam	1	2	3
Hutaraja Tinggi	1	12	13
Huristak	1	2	3
Barumun Tengah	1	7	8
Aek Nabara Barumun	0	0	0
Sihapas Barumun	0	0	0
<b>Padang Lawas</b>	<b>9</b>	<b>74</b>	<b>83</b>

Catatan/Note: ...

Sumber/Source: Kantor Kementerian Agama Kabupaten Padang Lawas/Ministry of Religion Affairs of Padang Lawas Regency

**Tabel**  
**Table 4.3.8****Jumlah Pemberi, Penerima Dan Banyaknya Hewan  
Qurban di Kabupaten Padang Lawas, 2017**  
**Number of Donor, Acceptor and Qurban Animal by  
Subdistrict in Padang Lawas Regency, 2017**

Kecamatan Subdistrict	Pemberi Qurban Donor	Penerima Qurban Acceptor	Jumlah Hewan Qurban Qurban Animal		
			Lembu Cows	Kerbau Buffalo	Kambing Goat
(1)	(2)	(3)	(4)	(5)	(6)
Sosopan	122	3 189	16	-	10
Ulu Barumun	119	1 275	13	-	28
Barumun	1 191	53 283	169	1	1
Barumun Selatan					
Lubuk Barumun	386	3 864	52	-	22
Sosa	725	9 458	103	-	4
Batang Lubu Sutam	119	3 173	14	-	21
Hutaraja Tinggi	462	13 424	45	-	147
Huristak	114	1 188	20	1	3
Barumun Tengah	284	3 724	37	-	25
Aek Nabara Barumun					
Sihapas Barumun					
<b>Padang Lawas</b>	<b>3 522</b>	<b>92 578</b>	<b>469</b>	<b>2</b>	<b>261</b>

Catatan/Note: Data Kecamatan Barumun Selatan bergabung dengan Kecamatan Barumun,  
Data Kec. Aek Nabara dan Kec. Sihapas Barumun bergabung dengan data Kec. Barumun Tengah

Sumber/Source: Kantor Kementerian Agama Kabupaten Padang Lawas/Ministry of Religion Affairs of Padang Lawas Regency

**Tabel 4.3.9** Jumlah Jemaah Haji Menurut Kecamatan dan Pendidikan di Kabupaten Padang Lawas, 2013-2019  
**Table** Number of Moslem Pilgrims by Education and Subdistrict in Padang Lawas Regency, 2013-2019

Kecamatan Subdistrict	Jumlah Jemaah Haji					Jumlah Total
	SD	SLTP	SLTA	SM	≥S1	
(1)	(2)	(3)	(4)	(5)	(6)	(7)
Sosopan	2	2	-	-	-	4
Ulu Barumun	5	2	5	-	4	16
Barumun	20	20	25	-	32	105
Barumun Selatan	-	-	-	-	-	-
Lubuk Barumun	14	8	4	-	4	29
Sosa	25	15	10	-	17	67
Batang Lubu Sutam	10	5	5	4	4	28
Hutaraja Tinggi	30	20	5	-	25	79
Huristak	5	2	3	-	-	10
Barumun Tengah	20	15	25	5	12	77
Aek Nabara Barumun	-	-	-	-	-	-
Sihapas Barumun	-	-	-	-	-	-
<b>Padang Lawas</b>	<b>131</b>	<b>89</b>	<b>82</b>	<b>9</b>	<b>98</b>	<b>415</b>
<b>2018</b>	<b>141</b>	<b>120</b>	<b>261</b>	<b>7</b>	<b>77</b>	<b>606</b>
<b>2017</b>	<b>164</b>	<b>116</b>	<b>148</b>	<b>174</b>	<b>200</b>	<b>802</b>
<b>2016</b>	<b>230</b>	<b>145</b>	<b>157</b>	<b>204</b>	<b>248</b>	<b>984</b>
<b>2015</b>	<b>221</b>	<b>169</b>	<b>169</b>	<b>170</b>	<b>261</b>	<b>990</b>
<b>2014</b>	<b>220</b>	<b>133</b>	<b>175</b>	<b>190</b>	<b>252</b>	<b>970</b>
<b>2013</b>	<b>253</b>	<b>145</b>	<b>157</b>	<b>204</b>	<b>242</b>	<b>1 005</b>

Catatan/Note: ...

Sumber/Source: Kantor Kementerian Agama Kabupaten Padang Lawas/Ministry of Religion Affairs of Padang Lawas Regency

**Tabel 4.3.10** Jumlah Jemaah Haji Menurut Kecamatan di Kabupaten Padang Lawas, 2019  
**Table 4.3.10** Number of Moslem Pilgrims Subdistrict in Padang Lawas Regency, 2019

Kecamatan Subdistrict	Berangkat			Pulang		
	Laki-laki	Perempuan	Jumlah	Laki-laki	Perempuan	Jumlah
(1)	(2)	(3)	(4)	(5)	(6)	(7)
Sosopan	2	2	-	-	-	4
Ulu Barumon	5	2	5	-	4	16
Barumon	20	20	25	-	32	105
Barumon Selatan	-	-	-	-	-	-
Lubuk Barumon	14	8	4	-	4	29
Sosa	25	15	10	-	17	67
Batang Lubu Sutam	10	5	5	4	4	28
Hutaraja Tinggi	30	20	5	-	25	79
Huristak	5	2	3	-	-	10
Barumon Tengah	20	15	25	5	12	77
Aek Nabara Barumon	-	-	-	-	-	-
Sihapas Barumon	-	-	-	-	-	-
<b>Padang Lawas</b>	<b>131</b>	<b>89</b>	<b>82</b>	<b>9</b>	<b>98</b>	<b>415</b>
<b>2018</b>	<b>141</b>	<b>120</b>	<b>261</b>	<b>7</b>	<b>77</b>	<b>606</b>

Catatan/Note: ...

Sumber/Source: Kantor Kementerian Agama Kabupaten Padang Lawas/Ministry of Religion Affairs of Padang Lawas Regency

**Tabel 4.3.11** Jumlah Tindak Pidana di Kabupaten Padang Lawas, 2019  
**Table** Number of Reported Criminal Cases in Padang Lawas Regency, 2019

Bulan Month	Sisa Bulan Lalu Balance of Previous Month	Pidana Permohonan Criminal Case		
		Masuk Reported	Diselesaikan Solved	Belum Selesai Unsolved
(1)	(2)	(3)	(4)	(5)
Januari/January	25	33	18	40
Februari/February	40	2	18	24
Maret/March	24	16	15	25
April/April	25	13	8	30
Mei/May	30	7	22	15
Juni/June	15	8	5	18
Juli/July	18	4	7	15
Agustus/August	15	14	7	22
September/September	22	7	10	19
Oktober/October	19	8	13	14
November/November	14	12	10	16
Desember/December	16	-	16	-

Catatan/Note: ...

Sumber/Source: Pengadilan Negeri Sibuhuan/District Court of Sibuhuan

**Tabel** 4.3.12  
**Table**

**Jumlah Tindak Perdata di Kabupaten Padang Lawas, 2019**  
**Number of Reported Civil Cases in Padang Lawas Regency, 2019**

Bulan Month	Sisa Bulan Lalu Balance of Previous Month	Pidana Permohonan Criminal Case		
		Masuk Reported	Diselesaikan Solve	Belum Selesai Unsolved
(1)	(2)	(3)	(4)	(5)
Januari/January	4	6	8	2
Februari/February	2	14	14	2
Maret/March	2	13	12	3
April/April	3	9	6	6
Mei/May	6	7	7	6
Juni/June	6	6	6	6
Juli/July	6	14	11	9
Agustus/August	9	11	13	7
September/September	7	9	8	8
Oktober/October	8	9	9	8
November/November	8	15	11	12
Desember/December	12	4	11	5

**Tabel** 4.3.13 **Jumlah Nikah dan Rujuk di Kabupaten Padang Lawas, 2019**  
**Table** *Number of Marriages and Divorces in Padang Lawas Regency, 2019*

<b>Kecamatan</b> <i>Subdistrict</i>	<b>Nikah</b>	<b>Rujuk</b>
(1)	(2)	(5)
Sosopan	93	...
Ulu Barumon	170	...
Barumon	534	...
Barumon Selatan	84	...
Lubuk Barumon	150	...
Sosa	301	...
Batang Lubu Sutam	240	...
Hutaraja Tinggi	293	...
Huristak	145	...
Barumon Tengah	169	...
Aek Nabara Barumon	91	...
Sihapas Barumon	46	...
<b>Jumlah/Total</b>	2 316	-

Catatan/Note: ...

Sumber/Source: Kantor Kementerian Agama Kabupaten Padang Lawas

**Tabel**  
**Table** 4.3.14

**Jumlah Perceraian menurut Bulan dan Faktor Penyebab  
Perceraian di Kabupaten Padang Lawas, 2019**  
*Number of Divorces by month and divorces factor in  
Padang Lawas Regency, 2019*

<b>Bulan Month</b>	<b>Zina</b>	<b>Mabuk</b>	<b>Madat</b>	<b>Judi</b>
(1)	(2)	(3)	(4)	(5)
Januari/January	-	-	-	-
Februari/February	-	-	-	-
Maret/March	-	-	-	-
April/April	-	-	-	-
Mei/May	-	-	-	-
Juni/June	-	-	-	-
Juli/July	-	-	-	-
Agustus/August	-	-	-	-
September/September	-	-	-	-
Oktober/October	-	-	-	-
November/November	-	-	-	-
Desember/December	-	-	-	-
<b>Jumlah/Total</b>	-	-	-	-



Lanjutan Tabel/*Continued Table* 4.3.14

<b>Bulan Month</b>	<b>Meninggalkan Salah Satu Pihak</b>	<b>Dihukum Penjara</b>	<b>Poligami</b>	<b>KDRT</b>
(1)	(6)	(7)	(8)	(9)
Januari/ <i>January</i>	-	-	-	-
Februari/ <i>February</i>	-	-	-	-
Maret/ <i>March</i>	1	-	-	-
April/ <i>April</i>	1	-	-	-
Mei/ <i>May</i>	-	-	-	-
Juni/ <i>June</i>	-	-	-	-
Juli/ <i>July</i>	-	-	-	-
Agustus/ <i>August</i>	-	-	-	-
September/ <i>September</i>	-	-	-	-
Oktober/ <i>October</i>	-	-	-	-
November/ <i>November</i>	1	-	-	-
Desember/ <i>December</i>	-	-	-	-
<b>Jumlah/<i>Total</i></b>	-	-	-	-

Lanjutan Tabel/*Continued Table* 4.3.14

Bulan Month	Cacat Badan	Perselisihan dan Pertengkaran	Kawin Paksa	Murtad
(1)	(10)	(11)	(12)	(13)
Januari/ <i>January</i>	-	10	-	-
Februari/ <i>February</i>	-	18	-	-
Maret/ <i>March</i>	-	18	-	-
April/ <i>April</i>	-	10	-	-
Mei/ <i>May</i>	-	26	-	-
Juni/ <i>June</i>	-	11	-	-
Juli/ <i>July</i>	-	14	-	-
Agustus/ <i>August</i>	-	24	-	-
September/ <i>September</i>	-	26	-	-
Oktober/ <i>October</i>	-	19	-	-
November/ <i>November</i>	-	22	-	-
Desember/ <i>December</i>	-	26	-	-
<b>Jumlah/<i>Total</i></b>	-	224	-	-

Lanjutan Tabel/*Continued Table* 4.3.14

<b>Bulan Month</b>	<b>Ekonomi</b>	<b>Jumlah</b>
(1)	(14)	(15)
Januari/ <i>January</i>	-	10
Februari/ <i>February</i>	-	18
Maret/ <i>March</i>	-	19
April/ <i>April</i>	-	11
Mei/ <i>May</i>	-	26
Juni/ <i>June</i>	-	11
Juli/ <i>July</i>	-	14
Agustus/ <i>August</i>	-	24
September/ <i>September</i>	-	26
Oktober/ <i>October</i>	-	19
November/ <i>November</i>	-	23
Desember/ <i>December</i>	-	26
<b>Jumlah/Total</b>	-	227

Catatan/*Note*: ...Sumber/*Source*: Pengadilan Agama Sibuhuan

**Tabel**  
**Table** 4.3.15

**Jumlah Penerima Bantuan (Kepala Keluarga) dan Anggaran Bantuan Sosial Pangan menurut Kecamatan di Kabupaten Padang Lawas, 2019**  
**Number of Number of Beneficiaries(Family Head) and Food Social Assistance Budget by district in Padang Lawas Regency, 2019**

Kecamatan Subdistrict	Jumlah Penerima Bantuan	Anggran Bantuan Sosial Pangan
(1)	(2)	(3)
Sosopan	551 KPM	727 320 000
Ulu Barumon	1 030 KPM	1 359 600 000
Barumon	2 231 KPM	2 944 920 000
Barumon Selatan	547 KPM	722 040 000
Lubuk Barumon	964 KPM	1 272 480 000
Sosa	1 813 KPM	2 393 160 000
Batang Lubu Sutam	600 KPM	792 000 000
Hutaraja Tinggi	669 KPM	883 080 000
Huristak	652 KPM	860 640 000
Barumon Tengah	1 109 KPM	1 463 880 000
Aek Nabara Barumon	608 KPM	802 560 000
Sihapas Barumon	436 KPM	575 520 000
<b>Padang Lawas</b>	<b>11 210 KPM</b>	<b>14 797 200 000</b>

Catatan/Note: ...

Sumber/Source: Dinas Sosial Kabupaten Padang Lawas / Social Office of Padang Lawas Regency

**Tabel** **4.3.16** **Banyaknya Penyandang Masalah Kesejahteraan Sosial Menurut Kecamatan di Kabupaten Padang Lawas, 2019**  
**Table** **4.3.16** **Number of People with Social Problem by Subdistrict in Padang Lawas Regency, 2019**

Kecamatan Subdistrict	Jenis Penyandang Masalah Kesejahteraan Sosial Kind of Sosial Problem					
	1	2	3	4	5	6
(1)	(2)	(3)	(4)	(5)	(6)	(7)
Sosopan	-	29	-	-	-	-
Ulu Barumon	4	11	-	-	-	-
Barumon	5	15	-	5	-	-
Barumon Selatan	2	8	-	-	-	-
Lubuk Barumon	3	3	-	5	-	-
Sosa	2	5	-	7	-	-
Batang Lubu Sutam	3	3	-	5	-	-
Hutaraja Tinggi	5	15	-	4	-	-
Huristak	2	4	-	3	-	-
Barumon Tengah	5	4	-	4	-	-
Aek Nabara Barumon	-	8	-	3	-	-
Sihapas Barumon	-	5	-	-	-	-
<b>Padang Lawas</b>	<b>31</b>	<b>110</b>	<b>-</b>	<b>36</b>	<b>-</b>	<b>-</b>

Catatan/Note: 1 = Balita Terlantar  
 2 = Anak Terlantar  
 3 = Anak yang berhadapan dengan Hukum  
 4 = Anak Jalanan  
 5 = Anak dengan Kedisabilitas  
 6 = Anak Korban Tindak Kekerasan  
 Sumber/Source: Sosial Kabupaten Padang Lawas / Social Office of Padang Lawas Regency

Lanjutan Tabel/*Continued Table* 4.3.16

Kecamatan Subdistrict	Jenis Penyandang Masalah Kesejahteraan Sosial <i>Kind of Sosial Problem</i>					
	7	8	9	10	11	12
(1)	(8)	(9)	(10)	(11)	(12)	(13)
Sosopan	-	226	-	-	5	-
Ulu Barumun	-	58	-	-	10	4
Barumun	-	800	-	30	12	10
Barumun Selatan	-	201	-	-	10	3
Lubuk Barumun	-	202	-	25	6	1
Sosa	-	40	-	20	10	1
Batang Lubu Sutam	-	220	-	-	8	-
Hutaraja Tinggi	-	162	-	6	10	2
Huristak	-	70	-	4	10	-
Barumun Tengah	-	150	-	15	11	7
Aek Nabara Barumun	-	101	-	6	5	3
Sihapas Barumun	-	125	-	6	6	-
<b>Padang Lawas</b>	-	<b>2 355</b>	-	<b>114</b>	<b>103</b>	<b>31</b>

Catatan/Note: 7 = Anak memerlukan Perlindungan Khusus

8 = Lanjut Usia Terlantar

9 = Penyandang Disabilitas

10 = Tuna Susila

11 = Gelandangan

12 = Pengemis

Sumber/Source: Sosial Kabupaten Padang Lawas / Social Office of Padang Lawas Regency

Lanjutan Tabel/*Continued Table 4.3.16*

Kecamatan Subdistrict	Jenis Penyandang Masalah Kesejahteraan Sosial Kind of Sosial Problem					
	13	14	15	16	17	18
(1)	(14)	(15)	(16)	(17)	(18)	(19)
Sosopan	-	-	-	-	1	-
Ulu Barumun	-	-	-	-	6	-
Barumun	-	-	-	-	15	-
Barumun Selatan	-	-	-	-	5	-
Lubuk Barumun	-	-	-	-	5	-
Sosa	-	-	-	-	20	-
Batang Lubu Sutam	-	-	-	-	1	-
Hutaraja Tinggi	-	-	-	-	6	-
Huristak	-	-	-	-	4	-
Barumun Tengah	-	-	-	-	12	-
Aek Nabara Barumun	-	-	-	-	5	-
Sihapas Barumun	-	-	-	-	3	-
<b>Padang Lawas</b>	-	-	-	-	83	-

Catatan/Note: 13 = Pemulung 16 = Orang dengan HIV/AIDS (ODHA)  
 14 = Kelompok Minoritas 17 = Korban Penggunaan Nafzah  
 15 = Bekas Warga Binaan Lembaga Pemasyarakatan 18 = Korban Trafficking  
 Sumber/Source: Sosial Kabupaten Padang Lawas / Social Office of Padang Lawas Regency

Lanjutan Tabel/*Continued Table* 4.3.16

Kecamatan Subdistrict	Jenis Penyandang Masalah Kesejahteraan Sosial Kind of Sosial Problem					
	19	20	21	22	23	24
(1)	(20)	(21)	(22)	(23)	(24)	(25)
Sosopan	6	-	-	-	144	1 126
Ulu Barumon	5	-	-	-	48	1 653
Barumon	15	2	-	-	40	3 851
Barumon Selatan	10	-	-	-	35	1 011
Lubuk Barumon	7	-	-	-	76	2 066
Sosa	30	-	-	-	20	4 022
Batang Lubu Sutam	5	-	-	-	30	1 388
Hutaraja Tinggi	10	-	-	-	54	1 561
Huristak	7	-	-	-	25	1 364
Barumon Tengah	15	-	-	-	25	1 852
Aek Nabara Barumon	12	-	-	-	20	1 319
Sihapas Barumon	10	-	-	-	20	655
<b>Padang Lawas</b>	<b>132</b>	<b>2</b>	<b>-</b>	<b>-</b>	<b>537</b>	<b>21 868</b>

Catatan/Note: 19 = Korban Tindak Kekerasan      22 = Korban Bencana Sosial  
 20 = Pekerja Migran Bermasalah Sosial      23 = Perempuan Rawan Sosial Ekonomi  
 21 = Korban Bencana Alam      24 = Fakir Miskin

Sumber/Source: Sosial Kabupaten Padang Lawas / Social Office of Padang Lawas Regency



**Tabel** 4.3.17 **Jumlah Organisasi Menurut Jenis Organisasi di Kabupaten Padang Lawas, 2015-2019**  
**Table** **Number of Organization by Kind of Organization in Padang Lawas Regency, 2015-2019**

Jenis Organisasi Kind of Organization	2015	2016	2017	2018	2019
(1)	(2)	(3)	(4)	(5)	(6)
Partai Politik <i>Political Party</i>	12	12	12	15	15
Organisasi Kemasyarakatan <i>Community Organization</i>	0	0	26	27	23
Organisasi Kepemudaan <i>Youth Organization</i>	0	0	13	13	8
Lembaga Swadaya Masyarakat <i>Non Organization Government</i>	0	0	19	20	7
Organisasi Profesi Lainnya <i>Another Occupancy Organization</i>	0	0	23	20	23
<b>Padang Lawas</b>	<b>12</b>	<b>12</b>	<b>12</b>	<b>93</b>	<b>76</b>

Catatan/Note: ...

Sumber/Source: Badan Kesatuan Bangsa dan Politik Kabupaten Padang Lawas / National and Political Unity Board of Padang Lawas Regency

**Tabel 4.3.19**  
**Table**

**Jumlah Peserta Terdaftar BPJS Kesehatan di Kabupaten Padang Lawas, 2019**  
**Number of Registered BPJS Health Member in Padang Lawas Regency, 2019**

Bulan Month	Penerima Bantuan Iuran / Beneficiaries Contribution		Bukan Penerima Bantuan Iuran / NonBeneficiaries Contribution	Jumlah Total
	APBD Local Government Budget	APBD State Budget		
(1)	(2)	(3)	(4)	(5)
Januari/January	10 700	80 873	68 043	159 616
Februari/February	11 804	80 450	68 139	160 393
Maret/March	11 989	80 404	68 595	160 988
April/April	11 989	80 385	69 219	161 593
Mei/May	12 103	80 371	69 884	162 358
Juni/June	12 103	80 327	70 190	162 620
Juli/July	12 082	88 623	70 832	171 537
Agustus/August	12 129	95 375	71 308	178 812
September/September	12 176	91 382	71 889	175 447
Oktober/October	15 349	94 177	69 358	178 884
November/November	12 298	94 620	69 822	176 740
Desember/December	12 235	94 846	70 242	177 323

Catatan/Note: ...

Sumber/Source: BPJS Kesehatan Padangsidempuan / Agency of Social Health Padangsidempuan

**Tabel 4.3.20** Jumlah Pelayanan Peserta JKN-KIS pada Fasilitas Kesehatan Rujukan Tingkat Lanjut di Kabupaten Padang Lawas , 2019  
**Number of JKN-KIS Member Service at Advanced Reference Health in Padang Lawas Regency, 2019**

Bulan Month	Fasilitas Kesehatan Tingkat Pertama / First Level Health Facility		Fasilitas Kesehatan Tingkat Lanjutan / Advanced Level Health Facility
	Jumlah Peserta Member of Member	Jumlah Kunjungan Member of Visit	
(1)	(2)	(3)	(4)
Januari/January	137 812	21 409	3 637
Februari/February	137 218	19 089	2 894
Maret/March	137 134	23 858	2 755
April/April	137 702	24 345	2 886
Mei/May	137 964	19 491	2 178
Juni/June	137 622	23 190	1 632
Juli/July	137 395	28 953	2 589
Agustus/August	146 811	27 873	2 511
September/September	145 858	26 998	2 503
Oktober/October	142 052	27 362	2 908
November/November	147 871	23 146	2 375
Desember/December	145 822	19 538	2 270

Catatan/Note: ...

Sumber/Source: BPJS Kesehatan Padangsidempuan / Agency of Social HealthPadangsidempuan

#### 4.4 KEMISKINAN POVERTY

**Tabel 4.4.1** Jumlah dan Persentase Penduduk Miskin di Kabupaten Padang Lawas, 2013–2019  
*Number and Percentage of Poor People in Padang Lawas Regency, 2013–2019*

Tahun Year	Jumlah Penduduk Miskin (ribu) Number of Poor People (thousand)	Persentase Penduduk Miskin Percentage of Poor People
(1)	(2)	(3)
2013	21.33	8.59
2014	20.34	8.03
2015	22.38	8.73
2016	22.80	8.69
2017	24.42	9.1
2018	23.05	8.41
2019	23.17	8.28

Catatan/Note: ...

Sumber/Source: .BPS, Survei Sosial Ekonomi Nasional Maret/BPS-Statistics Indonesia, March National Socioeconomic Survey

**Tabel** 4.4.2 **Indeks Kedalaman Kemiskinan dan Indeks Keparahan Kemiskinan di Kabupaten Padang Lawas, 2013–2019**  
**Poverty Gap Index and Poverty Severity Index in Padang Lawas Regency 2013–2019**

Tahun Year	Indeks Kedalaman Kemiskinan Poverty Gap Index	Indeks Keparahan Kemiskinan Poverty Severity Index
(1)	(2)	(3)
2013	1.33	0.33
2014	1.33	0.32
2015	0.91	0.18
2016	1.36	0.30
2017	1.17	0.32
2018	1.07	0.23
2019	1.64	0.47

Catatan/Note: ...

Sumber/Source: .BPS, Survei Sosial Ekonomi Nasional Maret/BPS-Statistics Indonesia, March National Socioeconomic Survey



**B A B 5**  
Chapter Five

**PERTANIAN** | *Agriculture*



**PENJELASAN TEKNIS**

1. **Lahan sawah** adalah lahan pertanian yang berpetak-petak dan dibatasi oleh pematang (galangan), saluran untuk menahan/ menyalurkan air, yang biasanya ditanami padi sawah tanpa memandang dari mana diperoleh atau status lahan tersebut. Lahan yang dimaksud termasuk lahan yang terdaftar di Pajak Bumi Bangunan, luran Pembangunan Daerah, lahan bengkok, lahan serobotan, lahan rawa yang ditanami padi dan lahan bekas tanaman tahunan yang telah dijadikan sawah, baik yang ditanami padi, palawija atau tanaman semusim lainnya.
2. **Tegal/Kebun** adalah lahan pertanian bukan sawah (lahan kering) yang ditanami tanaman semusim atau tahunan dan terpisah dengan halaman sekitar rumah serta penggunaannya tidak berpindah pindah.
3. **Ladang/Huma** adalah lahan pertanian bukan sawah (lahan kering) yang biasanya ditanami tanaman semusim dan penggunaannya hanya semusim atau dua musim, kemudian akan ditinggalkan bila sudah tidak subur lagi (berpindah-pindah). Kemungkinan lahan ini beberapa tahun kemudian akan dikerjakan kembali jika sudah subur.

**TECHNICAL NOTES**

1. **Wetland** is agricultural land that separated by small dykes to resist water, where the main crop is usually wetland paddy without considering where it is got from or the status of the land. It includes the land that is registered at land income tax office, regional development contribution, 'bengkok' land, illegal ownership, swamps for rice cultivation, and annual crop land mark that has been used as rice field, which are both planted with paddy, secondary crops or the other seasonal crops.
2. **Dry field/Garden** is an dryland (unirrigated land) which is planted with seasonal or annual crops and separately from the yard around the house without shifting
3. **Unirrigated agricultural field /Shifting cultivation land** is dryland (unirrigated land) that usually is cultivated for seasonal crops and utilized only for one or two seasons, then it will be left when it is not fertile (shifting). Maybe, this land will be used again in a few years if it has been fertile.



- 4. Lahan yang sementara tidak diusahakan** adalah lahan yang biasanya diusahakan tetapi untuk sementara (lebih dari 1 (satu) tahun tetapi kurang dari atau sama dengan 2 (dua) tahun) tidak diusahakan, termasuk lahan sawah yang tidak diusahakan selama lebih dari 2 (dua) tahun.
- 4. Temporarily unused land** is land that is regularly used but temporarily (more than a year but less or equal than two years) is unused, it includes wetland that is not cultivated more than two years.
- 5. Data pokok tanaman pangan yang dikumpulkan** adalah luas panen dan produktivitas (hasil per hektar). Produksi tanaman pangan merupakan hasil perkalian antara luas panen dengan produktivitas. Pengumpulan data luas panen dilakukan setiap bulan dengan pendekatan area kecamatan di seluruh wilayah Indonesia. Pengumpulan data produktivitas dilakukan melalui pengukuran langsung pada plot ubinan berukuran 2½ m x 2½ m. Pengumpulan data produktivitas dilakukan setiap subround (empat bulanan) pada waktu panen petani.
- 5. The main food crops data collected** consists of harvested area and productivity (yield per hectare). Food crops production is generated by harvested area multiplied by productivity. The harvested area data is collected every month using subdistrict area approach in all sub Subdistrict in Indonesia. The productivity data collection is conducted by a direct measurement in 2½m x 2½m crop cutting plot. The productivity measurement is conducted in every subround (four monthly) at the time when farmers are harvesting their crops.
- 6. Data produksi padi dan palawija yang disajikan** adalah dalam kualitas: gabah kering giling (padi), pipilan kering (jagung), biji kering (kedelai dan kacang tanah), dan umbi basah (ubi kayu dan ubi jalar).
- 6. Production of paddy and secondary crops data** are presented in the form of: dry unhusked rice (paddy), dry loose maize (maize), dry shells crops (soybeans and peanuts), and fresh roots (cassava and sweet potatoes).

**7. Tanaman sayuran dan buah-buahan semusim**

**Tanaman sayuran semusim** adalah tanaman sumber vitamin, garam mineral dan lain-lain yang dikonsumsi dari bagian tanaman yang berupa daun, bunga, buah, dan umbinya, yang berumur kurang dari satu tahun.

**Tanaman buah-buahan semusim** adalah tanaman sumber vitamin, garam mineral, dan lain-lain yang dikonsumsi dari bagian tanaman yang berupa buah, berumur kurang dari satu tahun, tidak berbentuk pohon/rumpun tetapi menjalar dan berbatang lunak.

**8. Tanaman buah-buahan dan sayuran tahunan**

**Tanaman buah-buahan tahunan** adalah tanaman sumber vitamin, garam mineral, dan lain-lain yang dikonsumsi dari bagian tanaman yang berupa buah dan merupakan tanaman tahunan.

**Tanaman sayuran tahunan** adalah tanaman sumber vitamin, garam mineral, dan lain-lain yang dikonsumsi dari bagian tanaman yang berupa daun dan atau buah yang berumur lebih dari satu tahun.

**7. Seasonal vegetable and fruit plants**

*Seasonal vegetable plants are plants which are the sources of vitamin, mineral salt, etc, consumed from the part of the plant in the form of leaf, flower, fruit, and root with the age of less than one year.*

*Seasonal fruit plants are plants which are the sources of vitamin, mineral salt, etc, consumed from the part of the plant in the form of fruits. These plants are creeps with the age of less than one year.*

**8. Annual fruit and vegetable plants**

*Annual fruit plants are plants which are the sources of vitamin, contained mineral salt, etc, consumed from the part of plant in the form of fruit and more than one year of age.*

*Annual vegetable plants are A plants which are the sources of vitamin, contained mineral salt, etc, consumed from the part of the plant in the form of vegetable and more than one year of age.*

**9. Tanaman biofarmaka** adalah tanaman yang bermanfaat untuk obat-obatan, kosmetik, dan kesehatan yang dikonsumsi atau digunakan dari bagian-bagian tanaman seperti daun, batang, buah, umbi (rimpang) ataupun akar.

**10. Tanaman hias** adalah tanaman yang mempunyai nilai keindahan baik bentuk, warna daun, tajuk maupun bunganya, sering digunakan untuk penghias pekarangan dan lain sebagainya.

**11. Luas panen tanaman hortikultura** adalah luas tanaman sayuran, buah-buahan, biofarmaka, dan tanaman hias yang diambil hasilnya/dipanen pada periode pelaporan.

**12. Luas panen untuk tanaman sayuran** adalah luas tanaman yang dipanen sekaligus/habis/dibongkar dan luas tanaman yang dipanen berkali-kali (lebih dari satu kali)/belum habis.

**Tanaman yang dipanen sekaligus/ habis/dibongkar** adalah tanaman yang sehabis panen langsung dibongkar/dicabut, terdiri dari bawang merah, bawang putih, bawang daun, kentang, kol/kubis, kembang kol, petsai/sawi, wortel, lobak, dan kacang merah.

**9. Medicinal plants** are plants which are useful for medicine. It is consumed from part of the plant such as leaf, flower, fruit, tuber, and root.

**10. Ornamental plants** are plants which have a beauty value, either in shape, colour of leaf or crown of flower, and they are often used as a yard decorator.

**11. Harvested area of horticulture** is area which vegetable, fruit, medicinal and ornamental plant of crop harvested during the period of report.

**12. Harvested area of vegetables** is area of entirely plant harvested/demolished and plant harvested several times/undemolished.

**Entirely plants harvested/demolished** are plants usually harvested once and demolished to be substituted by other plants, consisting of: shallots, garlic, leeks, potato, cabbage, cauli flower, mustard green, carrots, chinese radish, and red kidney beans.

**Tanaman yang dipanen berkali-kali (lebih dari satu kali)/belum habis** adalah tanaman yang pemanenannya lebih dari satu kali dan biasanya dibongkar apabila panen terakhir sudah tidak memadai lagi, terdiri dari: kacang panjang, cabe besar, cabe rawit, jamur, tomat, terung, buncis, ketimun, labu siam, kangkung, bayam, melon, semangka, dan blewah.

**Plants harvested several times/undemolished** are plants usually harvested more than once and demolished in the case that the last harvest was economically not profitable. They consist of: yard long beans, chili, small chili, mushroom, tomatoes, egg plant, fresh beans, cucumber, pumpkin/chajota, swamp cabbage, spinach, melon, watermelon, and blewah.

**13. Produksi hortikultura** adalah hasil menurut bentuk produk dari setiap tanaman sayuran, buah-buahan, biofarmaka dan tanaman hias yang diambil berdasarkan luas yang dipanen/tanaman yang menghasilkan pada bulan/triwulan laporan.

**13. Horticulture production** is the standard production quantity form of vegetable, fruit, medicinal and ornamental plant based on harvested area/the number of production plants reported monthly/quarterly.

14. Data perkebunan besar dikumpulkan oleh BPS setiap bulan secara lengkap dengan sistem surat pos. Khusus untuk tanaman kelapa, cengkeh, dan kapok, datanya diperoleh dari Direktorat Jenderal Perkebunan. Data perkebunan rakyat juga diperoleh dari Direktorat Jenderal Perkebunan.

14. Data on estates are collected by the BPS every month on complete basis through a mailing system. Data on coconut, clove, and kapok, as well as on smallholder plantation, are acquired from the Directorate General of Estates.

15. Penghitungan luas tanaman perkebunan besar adalah pada keadaan akhir tahun dan tidak termasuk yang luasnya kurang dari 5 hektar.

15. Planted areas of estates refer to condition at the end of the year, and exclude areas less than 5 hectares.

- |  |   |
|--|---|
| <p>16. Bentuk produksi perkebunan adalah; karet kering (karet), daun kering (teh dan tembakau), biji kering (kopi dan coklat), kulit kering (kayu manis dan kina), serat kering (rami), bunga kering (cengkeh), refined sugar (tebu dari perkebunan besar), gula mangkok (tebu dari perkebunan rakyat), ekivalen kopra (kopra), biji dan bunga (pala) serta minyak daun (sereh).</p> | <p>16. <i>Production of estates crops are follows: dry rubber (rubber); dry leaves (tea and tobacco); dry beans (coffee and cocoa); dry bark (cassia vera and cinchona); dry fibre (rosella); dry flowers/buds (cloves); refined sugar (sugar cane from estate); cup sugar (sugar cane from smallholders); copra (copra); seeds and buds (nutmeg); and leaf oil (citronella).</i></p> |
| <p>17. Persediaan akhir tahun produksi perkebunan besar bukan merupakan cadangan penyangga (buffer stock).</p>   | <p>17. <i>The production availability of estates at the end of year is not the buffer stock.</i></p>  |
| <p>18. Data Statistik Kehutanan sebagian besar merupakan data sekunder yang bersumber dari Kementerian Kehutanan.</p>  | <p>18. <i>Most of forestry statistics are secondary data obtained from the Ministry of Forestry.</i></p>  |
| <p>19. Kawasan hutan adalah wilayah tertentu yang berupa hutan, yang ditunjuk dan atau ditetapkan oleh pemerintah untuk dipertahankan keberadaannya sebagai hutan tetap. Hal ini untuk menjamin kepastian hukum mengenai status kawasan hutan, letak batas dan luas suatu wilayah tertentu yang sudah ditunjuk menjadi kawasan hutan tetap.</p>                                      | <p>19. <i>Forest Area is a specific territory of forest ecosystem determined and or decided by the government as a permanent forest. Such decision is important to maintain the size of forest area and to ensure its legitimation and boundary demarcation of permanent forest.</i></p>  |
| <p>20. Kawasan hutan Indonesia ditetapkan oleh Menteri Kehutanan dalam bentuk Surat Keputusan Menteri Kehutanan tentang Penunjukan Kawasan</p>   | <p>20. <i>Indonesian forest area is determined by the Minister of Forestry in the format of Ministerial Decree on the Designation of Provincial Forest Area and Inland Water, Coastal and</i></p>   |

Hutan dan Perairan Provinsi. Penunjukan Kawasan Hutan ini disusun berdasarkan hasil pemaduserasian antara Rencana Tata Ruang Wilayah Provinsi (RTRWP) dengan Tata Guna Hutan Kesepakatan (TGHK).

*Marine Ecosystem. The designation of Forest Area is formulated based on integrated and harmonized of Provincial Spatial Planning (RTRWP) and Forest Land Use by Concensus (TGHK).*

21. Penunjukan kawasan hutan mencakup pula kawasan perairan yang menjadi bagian dari Kawasan Suaka Alam (KSA) dan Kawasan Pelestarian Alam (KPA).
  22. Kawasan Suaka Alam (KSA) adalah kawasan dengan ciri khas tertentu, baik di darat maupun di perairan yang mempunyai fungsi pokok sebagai kawasan pengawetan keanekaragaman tumbuhan dan satwa serta ekosistemnya, yang juga berfungsi sebagai wilayah sistem penyangga kehidupan.
  23. Kawasan Pelestarian Alam (KPA) adalah kawasan dengan ciri khas tertentu, baik di darat maupun di perairan yang mempunyai fungsi pokok perlindungan sistem penyangga kehidupan, pengawetan keanekaragaman jenis tumbuhan dan satwa, serta pemanfaatan secara lestari sumber daya alam hayati dan ekosistemnya.
  24. Berdasarkan Undang-Undang No. 41 Tahun 1999 tentang Kehutanan, kawasan hutan dibagi ke dalam kelompok Hutan
21. *The designation of forest area in some cases also cover inland water, coastal and marine ecosystem that may become part of Sanctuary Reserve Area (KSA) and Nature Conservation Area (KPA).*
  22. *A Sanctuary Reserve Area is a specific terrestrial or aquatic area having specific criteria for preserving biodiversity plant and animal as well as ecosystem, which also serve as life support system.*
  23. *A Nature Conservation area is a specific terrestrial or aquatic area whose main function is to serve life support system and preserve diversity of plant and animal species, as well as to provide a sustainable utilization of living resources and their ecosystems.*
  24. *In accordance to the Act on Forestry No. 41/1999, forest area is categorized as Conservation Forest, Protection Forest and Production*

Konservasi, Hutan Lindung, dan Hutan Produksi.

Forest.

25. Hutan Konservasi adalah kawasan hutan dengan ciri khas tertentu, yang mempunyai fungsi pokok pengawetan keanekaragaman tumbuhan dan satwa serta ekosistemnya.
26. Hutan Lindung adalah kawasan hutan yang mempunyai fungsi pokok sebagai perlindungan sistem penyangga kehidupan untuk mengatur tata air, mencegah banjir, mengendalikan erosi, mencegah intrusi air laut, dan memelihara kesuburan tanah.
27. Hutan Produksi adalah kawasan hutan yang mempunyai fungsi pokok memproduksi hasil hutan. Hutan produksi terdiri dari Hutan Produksi Tetap (HP), Hutan Produksi Terbatas (HPT), dan Hutan Produksi yang dapat dikonversi.
28. Hutan Konservasi terdiri dari: Kawasan suaka alam berupa Cagar Alam (CA) dan Suaka Margasatwa (SM); kawasan pelestarian alam berupa Raya (THR), dan Taman Wisata Alam (TWA); Taman Buru (TB). Taman Buru adalah kawasan hutan yang ditetapkan sebagai tempat wisata berburu.
29. Penetapan lahan kritis mengacu pada lahan yang telah sangat
25. *Conservation Forest is a forest area having specific characteristic established for the purposes of conservation of animal and plant species as well as their ecosystem.*
26. *Protection Forest is a forest area designated to serve life support system, maintain hydrological system, prevent of flood, erosion control, seawater intrusion, and maintain soil fertility.*
27. *Production Forest is a forest area designated mainly to promote sustainable forest production. Production forest is classified as permanent production forest, limited production forest, and convertible production forest.*
28. *Conservation Forest is divided into: Sanctuary Reserve area consists of Strict Nature Reserve and Wildlife Sanctuary. Nature conservation area consists of National Park (TN), Grand Forest Park (THR), and Nature Recreation Park (TWA); Game Hunting Park (TB) Game Hunting Park is forest area devoted for game hunting recreation.*
29. *Critical land refers to a piece of land severely damaged due to*

rusak karena kehilangan penutupan vegetasinya, sehingga kehilangan atau berkurang fungsinya sebagai penahan air, pengendali erosi, siklus hara, pengatur iklim mikro, dan retensi karbon. Berdasarkan kondisi vegetasinya, kondisi lahan dapat diklasifikasikan sebagai: sangat kritis, kritis, agak kritis, potensial kritis, dan kondisi normal.

*lost of its vegetation cover so that its functions as water retention, erosion control, nutrient cycling, micro climate regulator and carbon retention are completely depleted. Based upon its vegetation condition, the land could be classified as: very critical, critical, slight critical, potential critical, and normal condition.*

30. Reboisasi atau rehabilitasi hutan bertujuan untuk menghutankan kembali kawasan hutan yang kritis di wilayah daerah aliran sungai (DAS) yang dilaksanakan bersama masyarakat secara partisipatif.
  31. Pemanfaatan hasil hutan kayu adalah segala bentuk usaha yang memanfaatkan dan mengusahakan hasil hutan kayu dengan tidak merusak lingkungan dan tidak mengurangi fungsi pokok hutan. Kegiatan ini hanya dapat dilaksanakan pada areal hutan yang memiliki potensi untuk dilakukan kegiatan pemanfaatan hasil hutan kayu dan dapat dilaksanakan setelah diperoleh izin usaha.
  32. Izin Usaha Pemanfaatan Hasil Hutan Kayu (IUPHHK) pada hutan alam adalah izin untuk memanfaatkan hutan produksi yang kegiatannya terdiri dari pemanenan atau penebangan, penanaman, pemeliharaan,
30. *Reforestation or forest rehabilitation is intended to rehabilitate the critical land inside forest area or watershed to improve their ecological and hydrological functions. The activities were conducted with active participation of local communities who live nearby the target area.*
  31. *Commercial utilization of timber as forest product is activities to utilize timber without destructing the environment and undermining the main functions of the forest area. Those activities could only be executed in forest area with high commercial timber value with license.*
  32. *The license to commercially utilize timber in natural forest is license to utilize production forest for which the activities consist of harvesting or felling, planting, tending, protecting, processing, and marketing. The license*



pengamanan, pengolahan, dan pemasaran hasil hutan kayu. IUPHHK dapat diberikan kepada perorangan, koperasi, badan usaha swasta, dan BUMN/BUMD.

*could be granted to individuals, cooperatives, private companies, state-owned enterprises/local government-owned enterprises.*

33. Produksi hasil hutan utama yang dihasilkan dari hutan adalah kayu bulat. Produksi kayu bulat ini dihasilkan dari hutan alam melalui kegiatan perusahaan Hak Pengusahaan Hutan (HPH/IUPHHK), kegiatan ijin pemanfaatan kayu (IPK) dalam rangka pembukaan wilayah hutan, pembangunan Hutan Tanaman Industri (HTI), serta kegiatan hutan rakyat.

33. *The main product of commercial forest operation is log. The log is harvested from various sources such as natural forest granted to concessionaires (IUPHHK/HPH), land clearing activities (IPK), industrial forest plantation (HTI) and community forest.*

34. Kayu Gergajian merupakan kayu hasil konversi kayu bulat dengan menggunakan mesin gergaji, mempunyai bentuk yang teratur dengan sisi-sisi sejajar dan sudut-sudutnya siku dengan ketebalan tidak lebih dari 6 cm dan kadar air tidak lebih dari 18 persen. Kayu gergajian yang diolah langsung dari kayu bulat, wajib didukung dengan dokumen yang sah.

34. *Sawn Timber Constitutes a sawmill product derived from logs as raw material. The product is characterized with regular forms having parallel sides at right angle to each other, thickness not more than 6 cm and moisture content not to exceed 18 percent. Sawn timber produced directly from logs must be certified by a legal document.*

35. Kayu Lapis adalah panel kayu yang tersusun dari lapisan veneer dibagian luarnya, sedangkan dibagian intinya (core) bisa berupa veneer atau material lain, diikat dengan lem kemudian di-press (ditekan) sedemikian rupa sehingga menjadi panel yang

35. *Plywood is wood panel consisting of layers pressed together in between veneers; the core may be veneer or some other material, bound together with glue and pressed tightly together to make a strong panel. Included to this definition is plywood covered with*

kuat. Termasuk dalam artian ini adalah kayu lapis yang dilapisi lagi dengan material lain.

36. Data populasi ternak bersumber dari Direktorat Jenderal Peternakan dan Kesehatan Hewan Kementerian Pertanian, sedangkan jumlah pemotongan ternak merupakan hasil Survei Laporan Pemotongan Ternak. Pengumpulan data pemotongan ternak dilakukan secara lengkap setiap triwulan di seluruh Rumah Potong Hewan (RPH) dan Tempat Pemotongan Hewan (TPH) yang ada di Indonesia. Pada tahun 2013 jumlah Dokumen RPH/TPH hasil pencacahan yang diolah sebanyak 4.033.
37. Data statistik perikanan merupakan data sekunder yang bersumber dari Direktorat Jenderal Perikanan Tangkap dan Direktorat Jenderal Budidaya. Statistik perikanan dibedakan atas data Perikanan Tangkap dan Perikanan Budidaya. Perikanan Tangkap diklasifikasikan atas penangkapan ikan di laut dan penangkapan ikan di perairan umum. Perikanan Budidaya diklasifikasikan atas jenis budidaya yaitu budidaya laut, tambak, kolam, karamba, jaring apung, dan sawah.
38. Rumah Tangga Perikanan Tangkap adalah rumah tangga

*other materials.*

36. *Data of domestic livestock population are obtain from the Directorate General of Livestock and Animal Health Service, while data on the number of animals slaughtered are based on the quarterly survey conducted by BPS. This survey is a complete enumeration on all slaughterhouses and abattoirs in Indonesia. There are 4.033 covered in 2013.*
37. *Fishery Statistics are secondary data obtained from the Directorate General of Capture Fisheries and Directorate General of Aquaculture. Fishery statistics are categorized into capture fisheries and aquaculture. Capture fisheries are further classified into marine capture fisheries and inland open water capture fisheries. Aquaculture are further classified into several types of culture: marine culture, brackish water pond, fresh water pond, cage, floating net, and fish breeding in paddy fields.*
38. *A capture fishery household is a household conducting activities*

yang melakukan kegiatan penangkapan ikan/binatang air lainnya/tanaman air dengan tujuan sebagian/seluruh hasilnya untuk dijual.

*in catching fishes/other aquatic animals/aquatic plants, for which the products are wholly or partly to be sold.*

39. Rumah Tangga Perikanan Budidaya adalah rumah tangga yang melakukan kegiatan budidaya ikan/binatang air lainnya/tanaman air dengan tujuan sebagian/seluruh hasilnya untuk dijual.

39. *An aquaculture fishery household is a household conducting activities in culturing fishes/other aquatic animals/aquatic plants, for which the products are wholly or partly to be sold.*

<https://padanglawaskab.bps.go.id>

**ULASAN**

Angka Partisipasi Kasar (APK) terbesar di Kabupaten Padang Lawas terdapat pada jenjang pendidikan Sekolah Dasar, dimana pada jenjang tersebut terdapat 12,86 % penduduk yang tidak berusia 7-12 tahun masih duduk di bangku Sekolah Dasar. Sedangkan APK terkecil terdapat pada jenjang pendidikan Perguruan Tinggi dengan persentase sebesar 13,50 persen. Selanjutnya, Angka Partisipasi Murni (APM) terbesar juga berada pada tingkat pendidikan Sekolah Dasar yakni sebesar 98,17 persen, sedangkan APM terkecil terdapat pada jenjang pendidikan Perguruan Tinggi yakni sebesar 12,31%.

**Kesehatan**

Rumah sakit yang terdapat di Kabupaten Padang Lawas berjumlah 2 buah yang berlokasi di pusat kabupaten, yakni di Kecamatan Barumon. Fasilitas kesehatan terbanyak yang dimiliki oleh Kabupaten Padang Lawas adalah Posyandu dengan jumlah sebanyak 344 bangunan.

Untuk tenaga kesehatan, tenaga kebidanan merupakan tenaga kesehatan yang paling banyak jumlahnya di Kabupaten Padang Lawas yakni sebanyak 588 orang, sedangkan tenaga kesehatan yang paling sedikit jumlahnya adalah tenaga kefarmasian yang hanya berjumlah 16 orang.

Pada tahun 2016, penyakit Influenza merupakan penyakit yang paling banyak terjadi di Kabupaten Padang Lawas, disusul oleh penyakit

**DESCRIPTION**

The largest Gross Enrollment Rate (GER) in Padang Lawas Regency are in primary school level where 12.86 percent of people whose are not in 7-12 years old range still having education in primary school. While the smallest GER are in college level with total percentage about 13.50 percent. Then, the largest Net Enrollment Rate (NER) is also in primary school level which is 98,17 percent, while the smallest NER founded in college level which is 12.31 percent.

**Health**

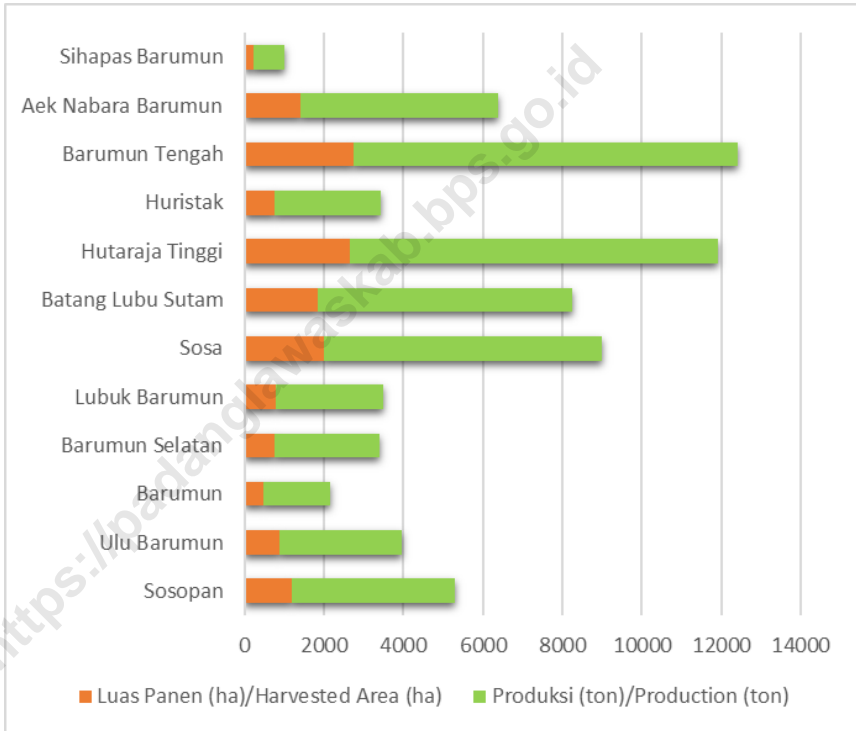
Number of hospital in Padang Lawas Regency are 2 which located in the central of the regency, Barumon Subdistrict. The most medical facility that Padang Lawas Regency have are Posyandu with 344 building totally.

For health personnel, wifery personnel is the largest personnel in Padang Lawas Regency which consist of 588 people, while the smallest health personnel are pharmacy personnel which only about 16 people.

In 2016, Influenza is the disesase which have the most cases in Padang Lawas Regency, then Other Acute

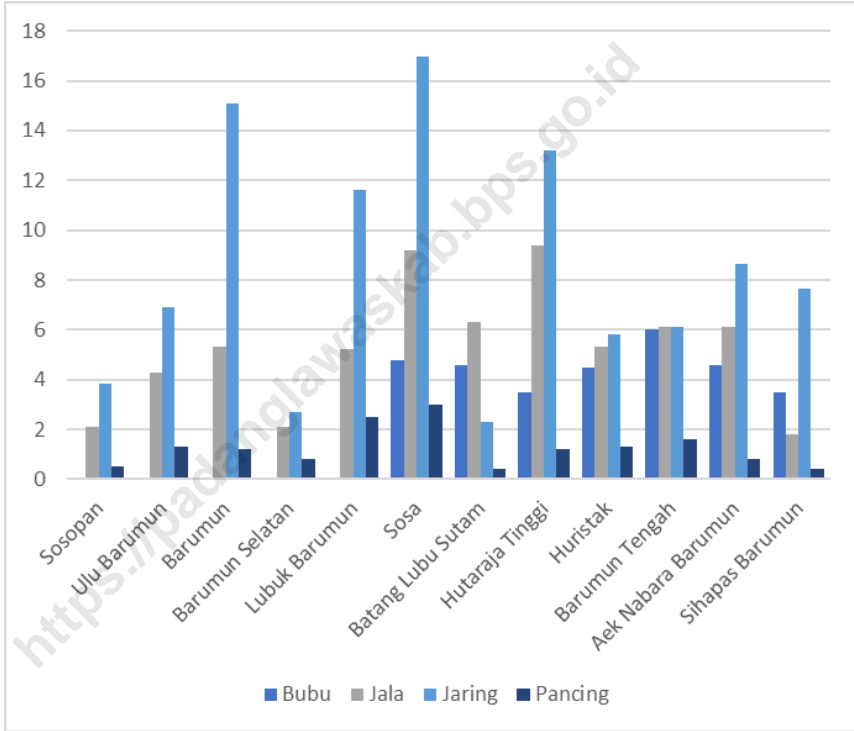
<https://padanglawaskab.bps.go.id>

**Gambar 5.1 Luas Panen dan Produksi Padi Ladang Menurut Kecamatan di Kabupaten Padang Lawas, 2019**  
**Harvested Area and Production of Dry land Paddy by District in Padang Lawas Regency, 2019**



Sumber/Source: Dinas Pertanian Kabupaten Padang Lawas/Agricultural Agency of Padang Lawas Regency

Gambar 5.2 Produksi Perikanan Tangkap Menurut Menurut Kecamatan dan Jenis Penangkapan di Kabupaten Padang Lawas (ton), 2019  
*Production of Fish Capture by Subdistrict and Type of Capture in Padang Lawas Regency (ton), 2019*



Sumber/Source: Dinas Peternakan dan Perikanan Kabupaten Padang Lawas/Livestock and Fishery Office of Padang Lawas Regency

## 5.1 HORTIKULTURA HORTICULTURE

**Tabel** 5.1.1 **Luas Panen Tanaman Sayuran Menurut Kecamatan dan Jenis Tanaman di Kabupaten Padang Lawas (ha), 2018 dan 2019**  
*Harvested Area of Vegetables by Subdistrict and Kind of Plant in Padang Lawas Regency (ha), 2018 dan 2019*

Kecamatan Subdistrict	Bawang Merah/Shallot		Cabai/Chili	
	2018	2019	2018	2019
(1)	(2)	(3)	(4)	(5)
Sosopan	-	1	35	37
Ulu Barumon	-	2	20	17
Barumon	-	-	10	17
Barumon Selatan	2	2	16	14
Lubuk Barumon	-	1	14	14
Sosa	-	-	14	29
Batang Lubu Sutam	-	-	6	21
Huta Raja Tinggi	-	-	8	14
Huristak	-	-	3	2
Barumon Tengah	-	-	13	15
Aek Nabara Barumon	-	-	8	13
Sihapas Barumon	-	-	2	9
<b>Padang Lawas</b>	<b>2</b>	<b>6</b>	<b>149</b>	<b>202</b>



Lanjutan Tabel/*Continued Table 5.1.1*

Kecamatan Subdistrict	Kentang/Potato		Kubis/Cabbage	
	2018	2019	2018	2019
(1)	(6)	(7)	(8)	(9)
Sosopan	-	-	-	-
Ulu Barumun	-	-	-	-
Barumun	-	-	-	-
Barumun Selatan	-	-	-	-
Lubuk Barumun	-	-	-	-
Sosa	-	-	-	-
Batang Lubu Sutam	-	-	-	-
Huta Raja Tinggi	-	-	-	-
Huristak	-	-	-	-
Barumun Tengah	-	-	-	-
Aek Nabara Barumun	-	-	-	-
Sihapas Barumun	-	-	-	-
Padang Lawas	-	-	-	-

Lanjutan Tabel/*Continued Table* 5.1.1

Kecamatan Subdistrict	Petsai <i>Chinese Cabbage</i>		Tomat/ <i>Tomato</i>		Bawang Putih/ <i>Garlic</i>	
	2018	2019	2018	2019	2018	2019
(1)	(10)	(11)	(12)	(13)	(14)	(15)
Sosopan	15	17	22	27	-	-
Ulu Barumon	4	8	6	7	-	-
Barumon	-	-	3	5	-	-
Barumon Selatan	11	10	7	4	-	-
Lubuk Barumon	5	9	5	10	-	-
Sosa	-	2	3	3	-	-
Batang Lubu Sutam	2	-	-	-	-	-
Huta Raja Tinggi	-	-	-	-	-	-
Huristak	1	1	-	-	-	-
Barumon Tengah	-	-	-	3	-	-
Aek Nabara Barumon	2	-	-	-	-	-
Sihapas Barumon	-	-	-	1	-	-
<b>Padang Lawas</b>	<b>40</b>	<b>47</b>	<b>46</b>	<b>60</b>	-	-

Catatan/*Note*: ...

Sumber/*Source*: BPS, Statistik Pertanian Hortikultura SPH-SBS/BPS-*Statistics Indonesia, Agricultural Statistic for Horticulture SPH-SBS*

**Tabel 5.1.2** **Produksi Tanaman Sayuran Menurut Kecamatan dan Jenis Tanaman di Kabupaten Padang Lawas (ton), 2018 dan 2019**  
***Production of Vegetables by Subdistrict and Kind of Plant in Padang Lawas Regency (ton), 2018 dan 2019***

Kecamatan Subdistrict	Bawang Merah/Shallot		Cabai/Chili	
	2018	2019	2018	2019
(1)	(2)	(3)	(4)	(5)
Sosopan	-	30	1 410	1 365
Ulu Barumun	-	70	745	568
Barumun	-	-	380	620
Barumun Selatan	240	80	615	493
Lubuk Barumun	-	40	514	495
Sosa	-	-	410	1 005
Batang Lubu Sutam	-	-	230	765
Huta Raja Tinggi	-	-	295	475
Huristak	-	-	110	75
Barumun Tengah	-	-	340	560
Aek Nabara Barumun	-	-	353	480
Sihapas Barumun	-	-	80	315
<b>Padang Lawas</b>	<b>240</b>	<b>220</b>	<b>5 482</b>	<b>7 216</b>

Lanjutan Tabel/*Continued Table* 5.1.2

Kecamatan Subdistrict	Kentang/Potato		Kubis/Cabbage	
	2018	2019	2018	2019
(1)	(6)	(7)	(8)	(9)
Sosopan	-	-	-	-
Ulu Barumon	-	-	-	-
Barumon	-	-	-	-
Barumon Selatan	-	-	-	-
Lubuk Barumon	-	-	-	-
Sosa	-	-	-	-
Batang Lubu Sutam	-	-	-	-
Huta Raja Tinggi	-	-	-	-
Huristak	-	-	-	-
Barumon Tengah	-	-	-	-
Aek Nabara Barumon	-	-	-	-
Sihapas Barumon	-	-	-	-
Padang Lawas	-	-	-	-

Lanjutan Tabel/Continued Table 5.1.2

Kecamatan Subdistrict	Petsai Chinese Cabbage		Tomat/Tomato		Bawang Putih/Garlic	
	2018	2019	2018	2019	2018	2019
(1)	(10)	(11)	(12)	(13)	(14)	(15)
Sosopan	1 380	830	1 240	1 585	-	-
Ulu Barumun	255	405	230	395	-	-
Barumun	-	-	118	295	-	-
Barumun Selatan	600	465	313	320	-	-
Lubuk Barumun	270	455	200	545	-	-
Sosa	-	90	160	125	-	-
Batang Lubu Sutam	130	-	-	-	-	-
Huta Raja Tinggi	-	-	-	-	-	-
Huristak	30	70	-	-	-	-
Barumun Tengah	-	-	-	90	-	-
Aek Nabara Barumun	140	-	-	-	-	-
Sihapas Barumun	-	-	-	60	-	-
<b>Padang Lawas</b>	<b>2 805</b>	<b>2 315</b>	<b>2 261</b>	<b>3 415</b>	<b>-</b>	<b>-</b>

Catatan/Note: ...

Sumber/Source: BPS, Statistik Pertanian Hortikultura SPH-SBS/BPS-Statistics Indonesia, Agricultural Statistic for Horticulture SPH-SBS

**Tabel**  
**Table** 5.1.3

**Luas Panen Tanaman Sayuran dan Buah-buahan Semusim Menurut Jenis Tanaman di Kabupaten Padang Lawas (ha), 2018–2019**

***Harvested Area of Seasonal Vegetables and Fruits by Kind of Plant in Padang Lawas Regency (ha), 2018–2019***

<b>Jenis Tanaman</b> <b><i>Kind of Plants</i></b>	<b>2018</b>	<b>2019</b>
(1)	(2)	(3)
Bawang Daun/ Scallion	92	60
Bawang Merah/ Shallots	2	6
Bawang Putih/ Garlic		-
Bayam/ Spinach	99	114
Buncis/ string bean	7	6
Cabai Besar/ Chili/Big chili	149	202
Cabai Rawit/ Chili/Cayenne Pepper	72	103
Kacang Panjang/ Long Beans	131	178
<b><i>Kangkung/ Water Spinach</i></b>	100	123
<b>Ketimun/ Cucumber</b>	92	2
<b>Labu Siam/ Chayote</b>	3	94
<b>Petsai/Sawi/ Chinese Cabbage/mustard green</b>	40	8
<b>Semangka/ Water Melon</b>	28	47
<b>Terung/ Eggplant</b>	83	28
<b>Tomat/ Tomato</b>	46	92

Catatan/Note: ...

Sumber/Source: BPS, Statistik Pertanian Hortikultura SPH-SBS/BPS-Statistics Indonesia, Agricultural Statistic for Horticulture SPH-SBS

**Tabel** 5.1.4 **Produksi Tanaman Sayuran dan Buah-buahan Semusim Menurut Jenis Tanamandi Kabupaten Padang Lawas (ton), 2018–2019**  
**Production of Seasonal Vegetables and Fruits by Kind of Plant in Padang Lawas Regency (ton), 2018–2019**

Jenis Tanaman Kind of Plants	2018	2019
(1)	(2)	(3)
Bawang Daun/ Scallion	3 684	2 450
Bawang Merah/ Shallots	240	220
Bawang Putih/ Garlic	-	-
Bayam/ Spinach	3 105	6 785
Buncis/ string bean	330	205
Cabai Besar/ Chili/Big chili	5 482	7 216
Cabai Rawit/ Chili/Cayenne Pepper	2 510	3 572
Kacang Panjang/ Long Beans	5 502	8 605
<b>Kangkung/ Water Spinach</b>	3 551	7 290
<b>Ketimun/ Cucumber</b>	6 335	45
<b>Labu Siam/ Chayote</b>	150	8 375
<b>Petsai/Sawi/ Chinese Cabbage/ mustard green</b>	2 805	300
<b>Semangka/ Water Melon</b>	1 245	2 315
<b>Terung/ Eggplant</b>	3 785	1 090
<b>Tomat/ Tomato</b>	2 261	5 035

Catatan/Note: ...

Sumber/Source: BPS, Statistik Pertanian Hortikultura SPH-SBS/BPS-Statistics Indonesia, Agricultural Statistic for Horticulture SPH-SBS

**Tabel**  
**Table** 5.1.5

**Luas Panen Tanaman Biofarmaka Menurut Kecamatan dan Jenis Tanaman di Kabupaten Padang Lawas (m<sup>2</sup>), 2018 dan 2019**  
*Harvested Area of Medicinal Plants by Subdistrict and Kind of Plant in Padang Lawas Regency (m<sup>2</sup>), 2018 and 2019*

Kecamatan Subdistrict	Jahe/Ginger		Laos/Lengkuas/Galanga	
	2018	2019	2018	2019
(1)	(2)	(3)	(4)	(5)
Sosopan	170	150	200	80
Ulu Barumon	1	-	-	-
Barumon	170	110	120	100
Barumon Selatan	-	20	-	45
Lubuk Barumon	-	50	-	40
Sosa	-	-	-	-
Batang Lubu Sutam	3	12	1	22
Hutaraja Tinggi	-	50	-	20
Huristak	-	10	-	10
Barumon Tengah	-	-	-	-
Aek Nabara Barumon	-	-	-	-
Sihapas Barumon	-	-	-	-
<b>Padang Lawas</b>	<b>344</b>	<b>402</b>	<b>321</b>	<b>317</b>



Lanjutan Tabel/*Continued Table* 5.1.5

Kecamatan Subdistrict	Kencur/ <i>East Indian Galangal</i>		Kunyit/ <i>Turmeric</i>	
	2018	2019	2018	2019
(1)	(6)	(7)	(8)	(9)
Sosopan	60	-	2 800	250
Ulu Barumon	-	-	2	-
Barumon	-	30	100	150
Barumon Selatan	-	42	-	73
Lubuk Barumon	-	20	-	50
Sosa	-	-	-	-
Batang Lubu Sutam	-	5	3	93
Hutaraja Tinggi	-	30	-	50
Huristak	-	50	-	80
Barumon Tengah	-	-	-	-
Aek Nabara Barumon	-	-	-	-
Sihapas Barumon	-	-	-	-
<b>Padang Lawas</b>	<b>60</b>	<b>177</b>	<b>2 905</b>	<b>746</b>

Lanjutan Tabel/Continued Table 5.1.5

Kecamatan Subdistrict	Lempuyang/ Zingiber Aromaticum		Temulawak/ Java Turmeric	
	2018	2019	2018	2019
(1)	(6)	(7)	(8)	(9)
Sosopan	100	-	-	-
Ulu Barumon	-	-	-	-
Barumon	-	10	50	20
Barumon Selatan	-	-	-	-
Lubuk Barumon	-	-	-	-
Sosa	-	-	-	-
Batang Lubu Sutam	-	-	-	-
Hutaraja Tinggi	-	-	-	-
Huristak	-	-	-	-
Barumon Tengah	-	-	-	-
Aek Nabara Barumon	-	-	-	-
Sihapas Barumon	-	-	-	-
<b>Padang Lawas</b>	<b>100</b>	<b>10</b>	<b>50</b>	<b>20</b>

Catatan/Note: ...

Sumber/Source: BPS, Statistik Pertanian Hortikultura SPH-TBF/BPS-Statistics Indonesia, Agricultural Statistic for Horticulture SPH-TBF

**Tabel**  
**Table** 5.1.6

**Produksi Tanaman Biofarmaka Menurut Kecamatan dan Jenis Tanaman di Kabupaten Padang Lawas (kg), 2018 and 2019**  
*Production of Medicinal Plants by Subdistrict and Kind of Plant in Padang Lawas Regency (kg), 2018 and 2019*

Kecamatan Subdistrict	Jahe/Ginger		Laos/Lengkuas/Galanga	
	2018	2019	2018	2019
(1)	(2)	(3)	(4)	(5)
Sosopan	59	50	100	40
Ulu Barumon	1	-	-	-
Barumon	57	34	60	50
Barumon Selatan	-	5	-	20
Lubuk Barumon	-	20	-	20
Sosa	-	-	-	-
Batang Lubu Sutam	1	5	1	12
Hutaraja Tinggi	-	15	-	10
Huristak	-	5	-	5
Barumon Tengah	-	-	-	-
Aek Nabara Barumon	-	-	-	-
Sihapas Barumon	-	-	-	-
<b>Padang Lawas</b>	<b>118</b>	<b>134</b>	<b>161</b>	<b>157</b>

Lanjutan Tabel/*Continued Table 5.1.6*

Kecamatan Subdistrict	Kencur/ <i>East Indian Galangal</i>		Kunyit/ <i>Turmeric</i>	
	2018	2019	2018	2019
(1)	(6)	(7)	(8)	(9)
Sosopan	60	-	1 400	125
Ulu Barumun	-	-	1	-
Barumun	-	30	50	105
Barumun Selatan	-	42	-	36
Lubuk Barumun	-	20	-	25
Sosa	-	-	-	-
Batang Lubu Sutam	-	5	2	48
Hutaraja Tinggi	-	30	-	25
Huristak	-	50	-	40
Barumun Tengah	-	-	-	-
Aek Nabara Barumun	-	-	-	-
Sihapas Barumun	-	-	-	-
<b>Padang Lawas</b>	60	177	1 453	404

Lanjutan Tabel/Continued Table 5.1.6

Kecamatan Subdistrict	Lempuyang/ Zingiber Aromaticum		Temulawak/ Java Turmeric	
	2018	2019	2018	2019
(1)	(6)	(7)	(8)	(9)
Sosopan	120	-	-	-
Ulu Barumun	-	-	-	-
Barumun	-	12	50	20
Barumun Selatan	-	-	-	-
Lubuk Barumun	-	-	-	-
Sosa	-	-	-	-
Batang Lubu Sutam	-	-	-	-
Hutaraja Tinggi	-	-	-	-
Huristak	-	-	-	-
Barumun Tengah	-	-	-	-
Aek Nabara Barumun	-	-	-	-
Sihapas Barumun	-	-	-	-
<b>Padang Lawas</b>	<b>120</b>	<b>12</b>	<b>50</b>	<b>20</b>

Catatan/Note: ...

Sumber/Source: BPS, Statistik Pertanian Hortikultura SPH-TBF/BPS-Statistics Indonesia, Agricultural Statistic for Horticulture SPH-TBF

**Tabel**  
**Table** 5.1.7**Luas Panen Tanaman Biofarmaka Menurut Jenis Tanaman  
di Kabupaten Padang Lawas(m<sup>2</sup>), 2018–2019**  
**Harvested Area of Medicinal Plants by Kind of Plant in  
Padang Lawas Regency (m<sup>2</sup>), 2018–2019**

<b>Jenis Tanaman</b> <i>Kind of Plants</i>	<b>2018</b>	<b>2019</b>
(1)	(2)	(3)
Jahe/ Ginger	344	402
Laos/Lengkuas/ Galanga	321	317
Kencur/ East Indian Galangal	60	177
Kunyit/ Turmeric	2 905	746
Lempuyang/ Zingiber Aromaticum	100	10
Temulawak/ Java Turmeric	50	20

Catatan/Note: ...

Sumber/Source: BPS, Statistik Pertanian Hortikultura SPH-TBF/BPS-Statistics Indonesia, Agricultural Statistic for Horticulture SPH-TBF

**Tabel** 5.1.8 **Produksi Tanaman Biofarmaka Menurut Jenis Tanaman di Kabupaten Padang Lawas (kg), 2018–2019**  
**Table** 5.1.8 **Production of Medicinal Plants by Kind of Plant in Padang Lawas Regency (kg), 2018–2019**

Jenis Tanaman Kind of Plants	2018	2019
(1)	(2)	(3)
Jahe/ Ginger	118	134
Laos/Lengkuas/ Galanga	161	157
Kencur/ East Indian Galangal	60	177
Kunyit/ Turmeric	1 453	404
Lempuyang/ Zingiber Aromaticum	120	12
Temulawak/ Java Turmeric	50	20

Catatan/Note: ...

Sumber/Source: BPS, Statistik Pertanian Hortikultura SPH-TBF/BPS-Statistics Indonesia, Agricultural Statistic for Horticulture SPH-TBF

**Tabel**  
**Table** 5.1.9**Produksi Buah-buahan Menurut Kecamatan dan Jenis  
Tanaman di Kabupaten Padang Lawas (kuintal), 2018 and  
2019*****Production of Fruits by Subdistrict and Kind of Plant in  
Padang Lawas Regency (kuintal), 2018 and 2019***

Kecamatan Subdistrict	Mangga/Mango		Durian/Durian	
	2018	2019	2018	2019
(1)	(2)	(3)	(4)	(5)
Sosopan	1 660	1 928	1 200	2 100
Ulu Barumon	6 890	7 278	872	2 200
Barumon	6 250	7 745	1 600	2 600
Barumon Selatan	345	250	364	-
Lubuk Barumon	1 480	1 340	-	-
Sosa	1 280	914	14 400	14 550
Batang Lubu Sutam	370	340	6 800	15 600
Hutaraja Tinggi	1 520	2 527	-	2 600
Huristak	2 918	2 773	240	-
Barumon Tengah	-	-	-	-
Aek Nabara Barumon	260	240	-	-
Sihapas Barumon	-	-	-	-
<b>Padang Lawas</b>	<b>22 973</b>	<b>25 335</b>	<b>25 476</b>	<b>39 650</b>



Lanjutan Tabel/*Continued Table* 5.1.12

Kecamatan Subdistrict	Rambutan/ <i>Rambutan</i>		Pisang/ <i>Pepaya</i>	
	2018	2019	2018	2019
(1)	(6)	(7)	(8)	(9)
Sosopan	-	-	150	110
Ulu Barumon	640	-	2 002	240
Barumon	1 096	-	5 880	4 166
Barumon Selatan	15	-	630	250
Lubuk Barumon	480	-	2 742	2 279
Sosa	1 000	-	4 400	3 284
Batang Lubu Sutam	800	-	825	565
Hutaraja Tinggi	720	562	4 542	3 751
Huristak	1 890	-	26 346	3 397
Barumon Tengah	-	-	-	-
Aek Nabara Barumon	-	-	115	70
Sihapas Barumon	-	-	-	-
<b>Padang Lawas</b>	<b>6 641</b>	<b>562</b>	<b>47 632</b>	<b>18 112</b>

Lanjutan Tabel/*Continued Table* 5.1.12

Kecamatan Subdistrict	Pepaya/Papaya		Jengkol/ Jengkol	
	2018	2019	2018	2019
(1)	(10)	(11)	(12)	(13)
Sosopan	2 988	5 820	1 940	3 400
Ulu Barumon	1 510	1 217	-	-
Barumon	507	693	-	-
Barumon Selatan	105	95	-	-
Lubuk Barumon	1 430	3 478	26	48
Sosa	38	115	-	-
Batang Lubu Sutam	194	163	-	-
Hutaraja Tinggi	-	-	-	-
Huristak	6 784	13 810	-	-
Barumon Tengah	-	-	-	-
Aek Nabara Barumon	-	-	-	-
Sihapas Barumon	-	-	-	-
<b>Padang Lawas</b>	<b>13 556</b>	<b>25 391</b>	<b>1 966</b>	<b>3 448</b>

Catatan/Note: ...

Sumber/Source: BPS, Statistik Pertanian Hortikultura SPH-TBF/BPS-Statistics Indonesia, Agricultural Statistic for Horticulture SPH-TBF

**Tabel**  
**Table** 5.1.10

**Produksi Buah–Buahan dan Sayuran Tahunan Menurut Jenis Tanaman (kw) di Kabupaten Padang Lawas, 2018–2019**

***Production of Annual Fruits and Vegetables by Kind of Plant in Padang Lawas Regency (kw), 2018–2019***

Jenis Tanaman <i>Kind of Plants</i>	2018	2019
(1)	(2)	(3)
Alpukat/ Avocado	346	11
Belimbing/ Star Fruit	140	60
Durian/ Durian	25 476	39 650
Jambu Air/ Water Apple	632	209
Jambu Biji/ Guava	2 872	566
Jengkol/ Jengkol	1 966	3 448
Jeruk Besar/ Pomelo	337	-
Jeruk Siam/Keprok/ Orange/Tangerine	600	-
Mangga/ Mango	22 973	25 335
Manggis/ Mangosteen	1 950	5 756
Melinjo/ Gnetum/Melinjo	526	717
Nangka/Cempedak/ Jackfruit	5 202	7 251
Nenas/ Pineapple	497	518
Pepaya/ Papaya	13 556	25 391
Petai/ Twisted Cluster Bean	98	154
Pisang/ Banana	47 632	18 112
Rambutan/ Rambutan	6 641	562
Salak/ Snakefruit	1	-
Sawo/ Sapodilla/Sawo	989	315
Sirsak/ Soursop	5	-
Sukun/ Breadfruit	2	-

Catatan/Note: ...

Sumber/Source: BPS, Statistik Pertanian Hortikultura SPH-BST/BPS-Statistics Indonesia, Agricultural Statistic for Horticulture SPH-BST

## 5.2 PERKEBUNAN ESTATE CROPS

**Tabel 5.2.1 Luas Areal Tanaman Perkebunan Menurut Kecamatan dan Jenis Tanaman di Kabupaten Padang Lawas (ha), 2019**  
*Planted Area of Estate Crops by Subdistrict and Type of Crops in Padang Lawas Regency (ha), 2019*

Kecamatan Subdistrict	Kelapa Sawit/ Palm Oil	Karet/Rubber	Kakao/Cocoa	Kelapa/ Coconut
(1)	(2)	(3)	(4)	(5)
Sosopan	882,00	2 166,00	124,25	19,75
Ulu Barumon	657,00	1 111,00	163,00	58,50
Barumon	7 760,00	1 678,00	197,50	69,50
Barumon Selatan	4 249,00	3 980,00	40,50	13,05
Lubuk Barumon	5 385,00	2 951,00	0,00	11,55
Sosa	4 625,25	1 020,00	72,50	99,57
Batang Lubu Sutam	2 009,00	1 271,00	14,49	19,07
Hutaraja Tinggi	3 292,00	262,00	0,00	53,98
Huristak	3 699,00	2 499,25	0,00	21,37
Barumon Tengah	2 111,00	2 416,00	3,00	56,23
Aek Nabara Barumon	4 351,75	1 887,50	2,91	113,75
Sihapas Barumon	987,00	1 085,00	0,00	8,30
<b>Padang Lawas</b>	<b>94 008,00</b>	<b>22 327,25</b>	<b>618,15</b>	<b>544,62</b>

Lanjutan Tabel/*Continued Table* 5.2.1

Kecamatan Subdistrict	Kopi/Coffee	Kemiri/ Candlenut	Aren/Sugar Palm	Pinang/Areca Nut
(1)	(6)	(7)	(8)	(9)
Sosopan	412,00	58,28	21,50	19,50
Ulu Barumun	138,55	50,50	500,00	29,25
Barumun	0,00	0,00	0,00	0,00
Barumun Selatan	30,25	0,00	2,30	5,50
Lubuk Barumun	0,00	9,55	0,00	2,41
Sosa	77,00	0,00	0,00	0,00
Batang Lubu Sutam	121,71	50,20	0,00	1,37
Hutaraja Tinggi	0,00	0,00	0,00	1,01
Huristak	0,00	0,00	1,25	1,09
Barumun Tengah	0,00	71,90	3,25	54,00
Aek Nabara Barumun	46,01	0,00	0,00	0,00
Sihapas Barumun	18,54	0,00	4,25	7,00
<b>Padang Lawas</b>	<b>844,06</b>	<b>240,43</b>	<b>532,55</b>	<b>121,13</b>

Lanjutan Tabel/*Continued Table* 5.2.1

<b>Kecamatan Subdistrict</b>	<b>Kulit Manis/Cinnamon</b>	<b>Tembakau/Tobacco</b>
(1)	(10)	(11)
Sosopan	186,57	39,00
Ulu Barumun	0,00	0,00
Barumun	0,00	0,00
Barumun Selatan	0,00	0,00
Lubuk Barumun	0,00	0,00
Sosa	0,00	0,00
Batang Lubu Sutam	0,00	0,00
Hutaraja Tinggi	0,00	0,00
Huristak	0,00	0,00
Barumun Tengah	0,00	0,00
Aek Nabara Barumun	0,00	0,00
Sihapas Barumun	0,00	0,00
<b>Padang Lawas</b>	<b>186,57</b>	<b>39,00</b>

Catatan/Note: ...

Sumber/Source: Dinas Pertanian Kabupaten Padang Lawas/Agricultural Agency of Padang Lawas Regency

**Tabel**  
**Table** 5.2.2

**Produksi Perkebunan Menurut Kecamatan dan Jenis  
Tanaman di Kabupaten Padang Lawas (ton), 2019**  
*Production of Estate by Subdistrict and Type of Crops in  
Padang Lawas Regency (ton), 2019*

<b>Kecamatan Subdistrict</b>	<b>Kelapa Sawit/ Palm Oil</b>	<b>Karet/Rubber</b>	<b>Kakao/Cocoa</b>	<b>Kelapa/ Coconut</b>
(1)	(2)	(3)	(4)	(5)
Sosopan	5 569,20	1 081,25	34,74	7,81
Ulu Barumon	4 876,80	902,57	64,79	29,96
Barumon	15 114,00	1 275,53	91,13	57,53
Barumon Selatan	35 942,40	2 238,83	14,76	10,99
Lubuk Barumon	56 284,80	2 420,80	0,00	5,97
Sosa	49 312,32	1 128,38	1,93	95,68
Batang Lubu Sutam	13 910,40	599,40	0,78	19,27
Hutaraja Tinggi	40 372,80	318,93	0,00	53,98
Huristak	31 180,80	3 411,28	0,00	21,37
Barumon Tengah	20 448,00	2 081,82	3,00	56,23
Aek Nabara Barumon	45 636,00	2 047,39	2,91	113,75
Sihapas Barumon	6 703,20	665,76	0,00	8,30
<b>Padang Lawas</b>	<b>325 350,72</b>	<b>18 171,94</b>	<b>618,15</b>	<b>465,08</b>

Lanjutan Tabel/*Continued Table 5.2.2*

Kecamatan Subdistrict	Kopi/Coffee	Kemiri/ Candlenut	Aren/Sugar Palm	Pinang/Areca Nut
(1)	(6)	(7)	(8)	(9)
Sosopan	345,69	45,19	60,45	15,41
Ulu Barumon	101,92	48,15	23,79	18,58
Barumon	0,00	0,00	0,00	0,00
Barumon Selatan	21,04	0,00	2,81	5,25
Lubuk Barumon	0,00	6,80	0,00	2,63
Sosa	59,27	0,00	0,00	0,00
Batang Lubu Sutam	94,5	57,99	0,00	3,87
Hutaraja Tinggi	0,00	0,00	0,00	1,30
Huristak	0,00	0,00	2,25	1,34
Barumon Tengah	0,00	82,90	3,06	31,16
Aek Nabara Barumon	48,5	0,00	0,00	0,00
Sihapas Barumon	15,13	0,00	4,63	2,39
<b>Padang Lawas</b>	<b>686,05</b>	<b>241,03</b>	<b>96,99</b>	<b>81,93</b>



Lanjutan Tabel/*Continued Table 5.2.2*

<b>Kecamatan Subdistrict</b>	<b>Kulit Manis/Cinnamon</b>	<b>Tembakau/Tobacco</b>
(1)	(10)	(11)
Sosopan	92,22	40,00
Ulu Barumun	0	0
Barumun	0	0
Barumun Selatan	0	0
Lubuk Barumun	0	0
Sosa	0	0
Batang Lubu Sutam	0	0
Hutaraja Tinggi	0	0
Huristak	0	0
Barumun Tengah	0	0
Aek Nabara Barumun	0	0
Sihapas Barumun	0	0
<b>Padang Lawas</b>	<b>92,22</b>	<b>40,00</b>

Catatan/Note: ...

Sumber/Source: Dinas Pertanian Kabupaten Padang Lawas/Agricultural Agency of Padang Lawas Regency

### 5.3 PERTANIAN, KEHUTANAN, PETERNAKAN, DAN PERIKANAN AGRICULTURE, FORESTRY, LIVESTOCK, AND FISHERY

**Tabel** 5.3.1 **Luas Panen, Produksi dan Rata-rata Produksi Padi Sawah Menurut Kecamatan di Kabupaten Padang Lawas, 2019**  
*Harvested Area, Yield Rate and Production of Food Crop (wet land Paddy) by District in Padang Lawas Regency, 2019*

Kecamatan Subdistrict	Luas Panen (ha) Harvested Area (ha)	Produksi (ton) Production (ton)	Rata-rata Produksi ton/ha
(1)	(2)	(3)	(4)
Sosopan	370	1 813,0	4,9
Ulu Barumun	2 446	11 985,4	4,9
Barumun	5 284	25 896,6	4,9
Barumun Selatan	135	661,5	4,9
Lubuk Barumun	2 438	11 946,2	4,9
Sosa	1 720	8 428,0	4,9
Batang Lubu Sutam	282	1 381,8	4,9
Hutaraja Tinggi	-	-	4,9
Huristak	4 708	23 069,2	4,9
Barumun Tengah	4 778	23 412,2	4,9
Aek Nabara Barumun	2 208	10 819,2	4,9
Sihapas Barumun	1 184	5 801,6	4,9
<b>Padang Lawas</b>	<b>25 553</b>	<b>125 209,7</b>	<b>-</b>

Catatan/Note: ...

Sumber/Source: Dinas Pertanian Kabupaten Padang Lawas/Agricultural Agency of Padang Lawas Regency

**Tabel**  
**Table** 5.3.2

**Luas Panen, Produksi dan Rata-rata Produksi Padi Ladang Menurut Kecamatan di Kabupaten Padang Lawas , 2019**  
*Harvested Area, Yield Rate and Production of Dry land Paddy by District in Padang Lawas Regency, 2019*

Kecamatan Subdistrict	Luas Panen (ha) Harvested Area (ha)	Produksi (ton) Production (ton)	Rata-rata Produksi ton/ha
(1)	(2)	(3)	(4)
Sosopan	1 178	4 123,0	3,5
Ulu Barumun	881	3 083,5	3,5
Barumun	482	1 687,0	3,5
Barumun Selatan	754	2 639,0	3,5
Lubuk Barumun	774	2 709,0	3,5
Sosa	1 995	6 982,5	3,5
Batang Lubu Sutam	1 835	6 422,5	3,5
Hutaraja Tinggi	2 645	9 257,5	3,5
Huristak	765	2 677,5	3,5
Barumun Tengah	2 756	9 646,0	3,5
Aek Nabara Barumun	1 418	4 963,0	3,5
Sihapas Barumun	225	787,5	3,5
<b>Padang Lawas</b>	<b>15 708</b>	<b>54 978,0</b>	-

Catatan/Note: ...

Sumber/Source: Laporan statistik pertanian tanaman pangan, penggunaan lahan/Statistic Report of Food Crops, land utilization

**Tabel**  
**Table** 5.3.3**Luas Panen, Produksi dan Rata-rata Produksi Jagung Menurut Kecamatan di Kabupaten Padang Lawas, 2019**  
*Harvested Area, Yield Rate and Production of Mazze by District in Padang Lawas Regency, 2019*

Kecamatan Subdistrict	Luas Panen (ha) Harvested Area (ha)	Produksi (ton) Production (ton)	Rata-rata Produksi ton/ha
(1)	(2)	(3)	(4)
Sosopan	21	94,5	4,5
Ulu Barumon	55	247,5	4,5
Barumon	27	121,5	4,5
Barumon Selatan	65	292,5	4,5
Lubuk Barumon	115	517,5	4,5
Sosa	236	1 062,0	4,5
Batang Lubu Sutam	103	463,5	4,5
Hutaraja Tinggi	76	342,0	4,5
Huristak	1 165	5 242,5	4,5
Barumon Tengah	1 577	7 096,5	4,5
Aek Nabara Barumon	1 058	4 761,0	4,5
Sihapas Barumon	80	360,0	4,5
<b>Padang Lawas</b>	<b>4 578</b>	<b>20 601,0</b>	-

Catatan/Note: ...

Sumber/Source: Dinas Pertanian Kabupaten Padang Lawas/Agricultural Agency of Padang Lawas Regency

**Tabel 5.3.4** Luas Panen, Produksi dan Rata-rata Produksi Kedelai Menurut Kecamatan di Kabupaten Padang Lawas, 2019  
*Harvested Area, Yield Rate and Production of Soybean by District in Padang Lawas Regency, 2019*

Kecamatan Subdistrict	Luas Panen (ha) Harvested Area (ha)	Produksi (ton) Production (ton)	Rata-rata Produksi ton/ha
(1)	(2)	(3)	(4)
Sosopan	-	-	-
Ulu Barumun	15	27,0	1,8
Barumun	1	1,8	1,8
Barumun Selatan	47	84,6	1,8
Lubuk Barumun	10	18,0	1,8
Sosa	15	27,0	1,8
Batang Lubu Sutam	29	52,2	1,8
Hutaraja Tinggi	0	0	0
Huristak	0	0	-
Barumun Tengah	1 510	2 718,0	1,8
Aek Nabara Barumun	8	14,4	1,8
Sihapas Barumun	0	0	-
<b>Padang Lawas</b>	<b>1 635</b>	<b>2 943,0</b>	<b>-</b>

Catatan/Note: ...

Sumber/Source: Dinas Pertanian Kabupaten Padang Lawas/Agricultural Agency of Padang Lawas Regency

**Tabel**  
**Table** 5.3.5**Luas Panen, Produksi dan Rata-rata Produksi Ubi Kayu Menurut Kecamatan di Kabupaten Padang Lawas, 2019**  
*Harvested Area, Yield Rate and Production of Cassava by District in Padang Lawas Regency, 2019*

Kecamatan Subdistrict	Luas Panen (ha) Harvested Area (ha)	Produksi (ton) Production (ton)	Rata-rata Produksi ton/ha
(1)	(2)	(3)	(4)
Sosopan	16	528,0	33,0
Ulu Barumun	9	297,0	33,0
Barumun	19	627,0	33,0
Barumun Selatan	26	858,0	33,0
Lubuk Barumun	11	363,0	33,0
Sosa	18	594,0	33,0
Batang Lubu Sutam	7	231,0	33,0
Hutaraja Tinggi	21	693,0	33,0
Huristak	0	0	-
Barumun Tengah	16	528,0	33,0
Aek Nabara Barumun	4	132,0	33,0
Sihapas Barumun	5	165,0	33,0
<b>Padang Lawas</b>	<b>152</b>	<b>5 016,0</b>	<b>-</b>

Catatan/Note: ...

Sumber/Source: Dinas Pertanian Kabupaten Padang Lawas/Agricultural Agency of Padang Lawas Regency

**Tabel**  
**Table** 5.3.6

**Luas Panen, Produksi dan Rata-rata Produksi Ubi Jalar Menurut Kecamatan di Kabupaten Padang Lawas, 2019**  
*Harvested Area, Yield Rate and Production of Sweet Potato by District in Padang Lawas Regency, 2019*

Kecamatan Subdistrict	Luas Panen (ha) Harvested Area (ha)	Produksi (ton) Production (ton)	Rata-rata Produksi ton/ha
(1)	(2)	(3)	(4)
Sosopan	-	-	-
Ulu Barumun	-	-	-
Barumun	8	120,0	15,0
Barumun Selatan	12	180,0	15,0
Lubuk Barumun	-	-	-
Sosa	-	-	-
Batang Lubu Sutam	3	45,0	15,0
Hutaraja Tinggi	-	-	-
Huristak	-	-	-
Barumun Tengah	-	-	-
Aek Nabara Barumun	-	-	-
Sihapas Barumun	-	-	-
<b>Padang Lawas</b>	<b>23</b>	<b>345,0</b>	<b>-</b>

Catatan/Note: ...

Sumber/Source: Dinas Pertanian Kabupaten Padang Lawas/Agricultural Agency of Padang Lawas Regency

**Tabel**  
**Table** 5.3.7**Luas Panen, Produksi dan Rata-rata Produksi Kacang Tanah Menurut Kecamatan di Kabupaten Padang Lawas, 2019**  
*Harvested Area, Yield Rate and Production of Peanut by District in Padang Lawas Regency, 2019*

Kecamatan Subdistrict	Luas Panen (ha) Harvested Area (ha)	Produksi (ton) Production (ton)	Rata-rata Produksi ton/ha
(1)	(2)	(3)	(4)
Sosopan	4	4,8	1,2
Ulu Barumun	132	158,4	1,2
Barumun	10	12,0	1,2
Barumun Selatan	14	16,8	1,2
Lubuk Barumun	12	14,4	1,2
Sosa	17	20,4	1,2
Batang Lubu Sutam	30	36,0	1,2
Hutaraja Tinggi	10	12,0	1,2
Huristak	-	-	-
Barumun Tengah	2	2,4	1,2
Aek Nabara Barumun	18	21,6	1,2
Sihapas Barumun	3	3,6	1,2
<b>Padang Lawas</b>	<b>252</b>	<b>302,4</b>	<b>-</b>

Catatan/Note: ...

Sumber/Source: Dinas Pertanian Kabupaten Padang Lawas/Agricultural Agency of Padang Lawas Regency



**Tabel**  
**Table** 5.3.8

**Luas Panen, Produksi dan Rata-rata Produksi Kacang Hijau Menurut Kecamatan di Kabupaten Padang Lawas, 2019**  
*Harvested Area, Yield Rate and Production of Green Pea by District in Padang Lawas Regency, 2019*

Kecamatan Subdistrict	Luas Panen (ha) Harvested Area (ha)	Produksi (ton) Production (ton)	Rata-rata Produksi ton/ha
(1)	(2)	(3)	(4)
Sosopan	3	3,3	1,1
Ulu Barumon	30	33,0	1,1
Barumon	7	7,7	1,1
Barumon Selatan	-	-	1,1
Lubuk Barumon	6	6,6	1,1
Sosa	20	22,0	1,1
Batang Lubu Sutam	26	28,6	1,1
Hutaraja Tinggi	4	4,4	1,1
Huristak	-	-	1,1
Barumon Tengah	8	8,8	1,1
Aek Nabara Barumon	9	9,9	1,1
Sihapas Barumon	-	-	1,1
<b>Padang Lawas</b>	<b>113</b>	<b>124,3</b>	<b>-</b>

Catatan/Note: ...

Sumber/Source: Dinas Pertanian Kabupaten Padang Lawas/Agricultural Agency of Padang Lawas Regency

**Tabel**  
**Table** 5.3.9**Luas Kawasan Hutan Menurut Kecamatan di Kabupaten Padang Lawas (Ha), 2018**  
**Forest Area by Subdistrict in Padang Lawas Regency (Ha), 2018**

Kecamatan Subdistrict	Hutan Konservasi Conservation Forestry	Hutan Lindung Protection Forestry	Hutan Produksi Terbatas Limited Production Forestry	Hutan Produksi Tetap Constant Production Forestry	Areal Penggunaan Lain Other Areal Use
(1)	(2)	(3)	(4)	(5)	(6)
Sosopan	12 014,15	2 132,45	22 200,32	0	6 453,47
Ulu Barumon	9 378,27	634,96	4 966,83	0	4 855,68
Barumon	6 705,05	2 110,00	0	0	7 552,74
Barumon Selatan	3 560,66	2 920,37	0	9 682,65	37 891,10
Lubuk Barumon	0	0	7 248,17	11 754,09	14 320,09
Sosa	0	21 569,63	0	9 682,65	37 891,10
Batang Lubu Sutam	0	16 010,07	0	6 419,33	19 583,67
Hutaraja Tinggi	0	0	0	28 291,61	31 829,66
Huristak	0	0	0	31 956,59	16 994,65
Barumon Tengah	0	0	0	1 993,61	16 182,39
Aek Nabara Barumon	0	0	4 622,26	8 606,25	12 487,02
Sihapas Barumon	0	0	171,54	-	4 747,41
<b>Padang Lawas</b>	<b>31 658,13</b>	<b>43 269,59</b>	<b>39 209,12</b>	<b>98 704,13</b>	<b>176 433,91</b>

Catatan/Note: ...

Sumber/Source: Dinas Lingkungan Hidup Kabupaten Padang Lawas/Forestry and Plantation of Padang Lawas Regency

**Tabel** 5.3.10 **Produksi Kayu Hutan Menurut Jenis Produksi (m3) di Kabupaten Padang Lawas 2010-2019**  
**Table** 5.3.10 **Timber Production by Type of Product (m3) in Padang Lawas Regency 2010-2019**

Tahun	Kayu Bulat Logs	Kayu Gergajian Sawn Timber	Kayu Lapis Plywood
(1)	(2)	(3)	(4)
2010	...	...	...
2011	...	...	...
2012	...	...	...
2013	...	...	...
2014	...	...	...
2015	...	...	...
2016	...	...	...
2017	...	...	...
2018	...	...	...
2019	...	...	...
<b>Padang Lawas</b>	...	...	...

Catatan/Note: ...

Sumber/Source:

**Tabel**  
**Table** 5.3.11

**Populasi Ternak Menurut Jenis Ternak dan Kecamatan di Kabupaten Padang Lawas, 2018/9**  
*Livestock Population by Kind of Livestock and Subdistrict in Padang Lawas Regency, 2019*

<b>Kecamatan Subdistrict</b>	<b>Sapi Potong Cow</b>	<b>Kerbau Buffalo</b>	<b>Kambing Goat</b>	<b>Domba Sheep</b>	<b>Babi Pig</b>
(1)	(2)	(3)	(4)	(5)	(6)
Sosopan	9	19	490	54	-
Ulu Barumun	93	27	1 424	73	-
Barumun	138	65	701	119	-
Barumun Selatan	188	33	837	128	-
Lubuk Barumun	788	760	1 221	758	-
Sosa	1 022	1 015	2 816	845	150
Batang Luhu Sutam	43	53	438	206	-
Hutaraja Tinggi	2 677	1 390	2 618	1 279	-
Huristak	2 134	1 944	1 976	698	-
Barumun Tengah	1 332	1 302	807	1 130	-
Aek Nabara Barumun	1 001	1 521	849	1 128	-
Sihapas Barumun	687	1 440	750	1 120	-
<b>Padang Lawas</b>	<b>1 0113</b>	<b>9 569</b>	<b>14 928</b>	<b>7 537</b>	<b>150</b>
<b>2018</b>	<b>9 610</b>	<b>9 309</b>	<b>14 340</b>	<b>7 282</b>	<b>215</b>

Catatan/Note: ...

Sumber/Source: Dinas Peternakan dan Perikanan Kabupaten Padang Lawas/Livestock and Fishery Office of Padang Lawas Regency

**Tabel** 5.3.12 **Populasi Unggas Menurut Jenis Unggas dan Kecamatan di Kabupaten Padang Lawas, 2019**  
**Table** 5.3.12 **Poultry Population by Kind of Poultry and Subdistrict in Padang Lawas Regency, 2019**

Kecamatan Subdistrict	Ayam Kampung Local Chicken	Ayam Petelur Egg Layer Chicken	Ayam Pedaging Broiler Chicken	Itik Local Duck
(1)	(2)	(3)	(4)	(5)
Sosopan	11 540	-	-	912
Ulu Barumun	17 424	-	-	1 562
Barumun	5 795	100	-	189
Barumun Selatan	23 363	-	-	76
Lubuk Barumun	25 558	-	-	1 341
Sosa	20 060	-	-	1 458
Batang Lubu Sutam	10 609	-	-	1 440
Hutaraja Tinggi	24 667	-	-	975
Huristak	1 024	-	-	1 857
Barumun Tengah	1 465	-	-	1 615
Aek Nabara Barumun	888	-	-	1 531
Sihapas Barumun	1 445	-	-	1 511
<b>Padang Lawas</b>	<b>143 837</b>	<b>100</b>	<b>-</b>	<b>14 467</b>
<b>2018</b>	<b>139 513</b>	<b>300</b>	<b>1 200</b>	<b>14 253</b>

Catatan/Note: ...

Sumber/Source: Dinas Peternakan dan Perikanan Kabupaten Padang Lawas/Livestock and Fishery Office of Padang Lawas Regency

**Tabel**  
**Table** 5.3.13

**Produksi Daging Menurut Jenis Ternak dan Kecamatan di Kabupaten Padang Lawas (kg), 2019**  
**Meat Production by Kind of Livestock and Subdistrict in Padang Lawas Regency (kg), 2019**

<b>Kecamatan Subdistrict</b>	<b>Sapi Potong Cow</b>	<b>Kerbau Buffalo</b>	<b>Kambing Goat</b>	<b>Domba Sheep</b>	<b>Babi Pig</b>
(1)	(2)	(3)	(4)	(5)	(6)
Sosopan	2 495	2 079	69	28	0
Ulu Barumun	5 156	3 326	333	146	0
Barumun	56 881	12 890	2 287	941	0
Barumun Selatan	3 992	4 158	152	58	0
Lubuk Barumun	6 819	4 990	485	155	0
Sosa	30 270	9 148	1 871	786	1 809
Batang Lubu Sutam	5 821	1 455	152	29	0
Hutaraja Tinggi	16 299	9 148	582	301	0
Huristak	8 815	7 069	485	136	0
Barumun Tengah	20 457	8 108	1 691	718	0
Aek Nabara Barumun	7 318	6 029	347	155	0
Sihapas Barumun	5 156	2 495	222	68	0
<b>Padang Lawas</b>	<b>168 480</b>	<b>70 894</b>	<b>8 676</b>	<b>3 520</b>	<b>1 809</b>

Catatan/Note: ...

Sumber/Source: Dinas Peternakan dan Perikanan Kabupaten Padang Lawas/Livestock and Fishery Office of Padang Lawas Regency

**Tabel** 5.3.14 **Produksi Daging Menurut Jenis Unggas dan Kecamatan di Kabupaten Padang Lawas (kg), 2019**  
**Table** 5.3.14 **Meat Production by Kind of Poultry and Subdistrict in Padang Lawas Regency (kg), 2019**

Kecamatan Subdistrict	Ayam Kampung Local Chicken	Ayam Petelur Egg Layer Chicken	Ayam Pedaging Broiler Chicken	Itik Local Duck
(1)	(2)	(3)	(4)	(5)
Sosopan	2 686	0	0	72
Ulu Barumun	4 056	0	0	123
Barumun	1 349	0	0	15
Barumun Selatan	5 438	0	0	6
Lubuk Barumun	5 950	0	0	106
Sosa	4 670	0	0	115
Batang Lubu Sutam	2 470	0	0	113
Hutaraja Tinggi	5 742	0	0	77
Huristak	238	0	0	146
Barumun Tengah	341	0	0	127
Aek Nabara Barumun	207	0	0	121
Sihapas Barumun	336	0	0	119
<b>Padang Lawas</b>	<b>33 483</b>	<b>0</b>	<b>0</b>	<b>1 140</b>

Catatan/Note: ...

Sumber/Source: Dinas Peternakan dan Perikanan Kabupaten Padang Lawas/Livestock and Fishery Office of Padang Lawas Regency

**Tabel**  
**Table** 5.3.15

**Produksi Telur Menurut Jenis Telur dan Kecamatan di  
Kabupaten Padang Lawas (kg), 2019**  
*Egg Production by Kind of Egg and Subdistrict in Padang  
Lawas Regency (kg), 2019*

Kecamatan Subdistrict	Ayam Kampung Local Chicken	Ayam Petelur Egg Layer Chicken	Itik Local Duck
(1)	(2)	(3)	(4)
Sosopan	6 296	0	7 699
Ulu Barumon	9 506	0	13 193
Barumon	3 162	0	1 594
Barumon Selatan	12 746	0	643
Lubuk Barumon	13 944	0	11 325
Sosa	10 945	0	12 310
Batang Lubu Sutam	5 788	0	12 158
Hutaraja Tinggi	13 458	0	8 237
Huristak	558	0	15 685
Barumon Tengah	799	0	13 635
Aek Nabara Barumon	485	0	12 928
Sihapas Barumon	788	0	12 758
<b>Padang Lawas</b>	<b>47 476</b>	<b>0</b>	<b>122 166</b>

Catatan/Note: ...

Sumber/Source: Dinas Peternakan dan Perikanan Kabupaten Padang Lawas/Livestock and Fishery Office of Padang Lawas Regency



**Tabel**  
**Table** 5.3.16

**Produksi dan Nilai Produksi Perikanan Tangkap Menurut Kecamatan dan Jenis Penangkapan di Kabupaten Padang Lawas 2019**  
*Production and Production Value of Fish Capture by Subdistrict and Type of Capture in Padang Lawas Regency 2019*

Kecamatan Subdistrict	Jenis Penangkapan (Bubu)		Jenis Penangkapan (Jala)	
	Produksi (ton)	Nilai Produksi (000 Rp)	Produksi (ton)	Nilai Produksi (000 Rp)
(1)	(2)	(3)	(4)	(5)
Sosopan	0	0	2,1	84 000
Ulu Barumun	0	0	4,3	172 000
Barumun	0	0	5,3	212 000
Barumun Selatan	0	0	2,1	84 000
Lubuk Barumun	0	0	5,2	208 000
Sosa	4,8	192 000	9,2	368 000
Batang Lubu Sutam	4,6	184 000	6,3	252 000
Hutaraja Tinggi	3,5	140 000	9,4	376 000
Huristak	4,5	180 000	5,3	212 000
Barumun Tengah	6	240 000	6,1	244 000
Aek Nabara Barumun	4,6	184 000	6,1	244 000
Sihapas Barumun	3,5	140 000	1,8	72 000
<b>Padang Lawas</b>	<b>31,5</b>	<b>1 260 000</b>	<b>63,2</b>	<b>2 528 000</b>

Lanjutan Tabel/*Continued Table* 5.3.16

Kecamatan Subdistrict	Jenis Penangkapan (Jaring)		Jenis Penangkapan (Pancing)	
	Produksi (ton)	Nilai Produksi (000 Rp)	Produksi (ton)	Nilai Produksi (000 Rp)
(1)	(6)	(7)	(8)	(9)
Sosopan	3,82	152 800	0,5	20 000
Ulu Barumun	6,91	276 400	1,3	52 000
Barumun	15,11	604 400	1,2	48 000
Barumun Selatan	2,7	108 000	0,8	32 000
Lubuk Barumun	11,62	464 800	2,5	100 000
Sosa	16,96	678 400	3	120 000
Batang Lubu Sutam	2,3	92 000	0,4	16 000
Hutaraja Tinggi	13,19	527 600	1,2	48 000
Huristak	5,8	232 000	1,3	52 000
Barumun Tengah	6,1	244 000	1,6	64 000
Aek Nabara Barumun	8,62	344 800	0,8	32 000
Sihapas Barumun	7,67	306 800	0,4	16 000
<b>Padang Lawas</b>	<b>100,8</b>	<b>4 032 000</b>	<b>15</b>	<b>600 000</b>

Catatan/Note: ...

Sumber/Source: Dinas Peternakan dan Perikanan Kabupaten Padang Lawas/*Livestock and Fishery Office of Padang Lawas Regency*

**Tabel**  
**Table** 5.3.17

**Produksi dan Nilai Produksi Perikanan Budidaya Menurut Kecamatan dan Jenis Budidaya di Kabupaten Padang Lawas, 2019**  
*Production and Production Value of Aquaculture by Subdistrict and Type of Culture in Padang Lawas Regency, 2019*

Kecamatan Subdistrict	Kolam Tetap		Kolam Air Deras	
	Produksi (ton)	Nilai Produksi (000 Rp)	Produksi (ton)	Nilai Produksi (000 Rp)
(1)	(2)	(3)	(4)	(5)
Sosopan	118,62	3 084 120	0	0
Ulu Barumun	427,97	11 127 220	210,5	5 473 000
Barumun	216,99	5641 740	0	0
Barumun Selatan	219,89	5 717 140	0	0
Lubuk Barumun	482,69	12 549 940	0	0
Sosa	133,41	3 468 660	0	0
Batang Lubu Sutam	238,43	6 199 180	0	0
Hutaraja Tinggi	443,72	22 536 720	0	0
Huristak	259,42	6 744 920	0	0
Barumun Tengah	130,33	3 388 580	0	0
Aek Nabara Barumun	375,85	9 772 100	0	0
Sihapas Barumun	135,85	3 532 100	0	0
<b>Padang Lawas</b>	<b>3 183,17</b>	<b>82 762 420</b>	<b>210,5</b>	<b>5 473 000</b>

Lanjutan Tabel/Continued Table 5.3.17

Kecamatan Subdistrict	Sungai		Lubuk Larangan	
	Produksi (ton)	Nilai Produksi (000 Rp)	Produksi (ton)	Nilai Produksi (000 Rp)
(1)	(6)	(7)	(8)	(9)
Sosopan	9,3	372 000	2,52	65 520
Ulu Barumun	13,8	552 000	2,61	67 860
Barumun	11,3	452 000	9,51	247 260
Barumun Selatan	10,1	404 000	0	0
Lubuk Barumun	17,3	692 000	6,22	161 720
Sosa	13,1	524 000	9,76	253 760
Batang Lubu Sutam	20,8	832 000	0	0
Hutaraja Tinggi	7,2	288 000	8,89	231 140
Huristak	16,6	664 000	0	0
Barumun Tengah	13,8	552 000	0	0
Aek Nabara Barumun	12,7	508 000	4,52	117 520
Sihapas Barumun	13,8	552 000	6,67	173 420
<b>Padang Lawas</b>	<b>159,8</b>	<b>6 392 000</b>	<b>50,7</b>	<b>1 318 200</b>

Catatan/Note: ...

Sumber/Source: Dinas Peternakan dan Perikanan Kabupaten Padang Lawas/Livestock and Fishery Office of Padang Lawas Regency

**Tabel 5.3.18** **Produksi dan Nilai Produksi Perikanan Tangkap di Peraian Umum Menurut Kecamatan dan Lokasi di Kabupaten Padang Lawas, 2019**  
*Production and Production Value of Inland Open Water Capture Fisheries by Subdistrict and Location in Padang Lawas Regency, 2019*

Kecamatan Subdistrict	Laut		Danau	
	Produksi (ton)	Nilai Produksi (000 Rp)	Produksi (ton)	Nilai Produksi (000 Rp)
(1)	(2)	(3)	(4)	(5)
Sosopan	0	0	0	0
Ulu Barumun	0	0	0	0
Barumun	0	0	0	0
Barumun Selatan	0	0	0	0
Lubuk Barumun	0	0	0	0
Sosa	0	0	0	0
Batang Lubu Sutam	0	0	0	0
Hutaraja Tinggi	0	0	0	0
Huristak	0	0	0	0
Barumun Tengah	0	0	0	0
Aek Nabara Barumun	0	0	0	0
Sihapas Barumun	0	0	0	0
<b>Padang Lawas</b>	0	0	63,2	0

Lanjutan Tabel/*Continued Table* 5.3.18

Kecamatan Subdistrict	Sungai		Rawa/Waduk	
	Produksi (ton)	Nilai Produksi (000 Rp)	Produksi (ton)	Nilai Produksi (000 Rp)
(1)	(6)	(7)	(8)	(9)
Sosopan	9,3	372 000	0	0
Ulu Barumun	13,8	552 000	0	0
Barumun	11,3	452 000	0	0
Barumun Selatan	10,1	404 000	0	0
Lubuk Barumun	17,3	692 000	0	0
Sosa	13,1	524 000	0	0
Batang Lubu Sutam	20,8	832 000	0	0
Hutaraja Tinggi	7,2	288 000	0	0
Huristak	16,6	664 000	0	0
Barumun Tengah	13,8	552 000	0	0
Aek Nabara Barumun	12,7	508 000	0	0
Sihapas Barumun	13,8	552 000	0	0
<b>Padang Lawas</b>	<b>159,8</b>	<b>6 392 000</b>	<b>0</b>	<b>0</b>

Catatan/Note: ...

Sumber/Source: Dinas Peternakan dan Perikanan Kabupaten Padang Lawas/Livestock and Fishery Office of Padang Lawas Regency





# B A B 6

Chapter Six

**INDUSTRI, | *Industry,***  
**PERTAMBANGAN, | *Mining,***  
**DAN ENERGI | *and Energy***

<https://padanglawaskab.go.id>





**PENJELASAN TEKNIS**

1. Pengumpulan data industri besar dan sedang dilakukan melalui Survei Industri Besar dan Sedang yang dilaksanakan setiap tahun secara lengkap (sensus) sejak tahun 1975. Survei Industri Besar dan Sedang mencakup semua perusahaan industri yang mempunyai tenaga kerja 20 orang atau lebih dengan menggunakan kuesioner II A.
2. Klasifikasi industri yang digunakan dalam survei ini berdasar kepada Klasifikasi Baku Lapangan Usaha Indonesia (KBLI). KBLI adalah klasifikasi lapangan usaha yang berdasar kepada International Standard Industrial Classification of All Economic Activities (ISIC) revisi 4 yang telah disesuaikan dengan kondisi Indonesia.
3. Industri manufaktur adalah suatu kegiatan ekonomi yang melakukan kegiatan mengubah suatu barang dasar secara mekanis, kimia, atau dengan tangan sehingga menjadi barang jadi/setengah jadi, dan atau barang yang kurang nilainya menjadi barang yang lebih tinggi nilainya, dan sifatnya lebih dekat kepada pemakai akhir. Termasuk dalam kegiatan ini adalah jasa industri dan pekerjaan perakitan.

**TECHNICAL NOTES**

1. *Data collection of large and medium scale manufacturing is conducted through The Large and Medium Manufacturing Establishment Survey that has been done annually for all industries (census) since 1975. Large and Medium Manufacturing Establishment Survey covers all manufactures/industries with 20 workers or more by questionnaire II A.*
2. *The industrial classification adopted in this survey refers to the Klasifikasi Baku Lapangan Usaha Indonesia (KBLI). KBLI is classification of economic activities based on the International Standard Industrial Classification of All Economic Activities (ISIC rev 4) that has been modified according to the local condition in Indonesia.*
3. *Manufacturing industry is defined as an economic activity processing basic goods mechanically, chemicals or manually into final or intermediate goods. It is also defined as processing of lower value goods into higher value goods as final or intermediate products. The activities also include services for manufacturing and assembling.*

4. Jasa industri adalah kegiatan industri yang melayani keperluan pihak lain. Pada kegiatan ini bahan baku disediakan oleh pihak lain sedangkan pihak pengolah hanya melakukan pengolahannya dengan mendapat imbalan sebagai balas jasa (upah maklon).
  5. Perusahaan atau usaha industri adalah suatu unit (kesatuan) usaha yang melakukan kegiatan ekonomi, bertujuan menghasilkan barang atau jasa, terletak pada suatu bangunan atau lokasi tertentu, dan mempunyai catatan administrasi tersendiri mengenai produksi dan struktur biaya serta ada seorang atau lebih yang bertanggung jawab atas usaha tersebut.
  6. Industri manufaktur dikelompokkan ke dalam 4 golongan berdasarkan banyaknya pekerja, yaitu: industri besar (100 orang pekerja atau lebih), industri sedang/menengah (20–99 orang pekerja), industri kecil (5–19 orang pekerja), dan industri mikro (1–4 orang pekerja).
  7. Pelanggan adalah individu atau kelompok, baik rumah tangga, perusahaan atau institusi non profit yang membeli air bersih dari perusahaan air bersih.
  8. Air disalurkan adalah volume air bersih dari perusahaan air bersih.
4. *Services for manufacturing is defined as a manufacturing activity which serving other manufacturing establishments. In this case, raw materials are supplied by others while the workers are paid as a compensation for processing raw materials.*
  5. *A manufacturing establishment is defined as a production unit engaged in economic activity, producing goods or services, located in a building or in a certain location, keeping a business record concerning the production and cost structure, and having a person or more that are responsible to those activities.*
  6. *Manufacturing industries are categorized into four groups, based on the number of employees: large scale manufacturing (100 employees or more), medium scale manufacturing (20–99 employees), small scale manufacturing (5–19 employees), and micro industry (1–4 employees).*
  7. *Customers are individuals or groups, whether household, company or non-profit institutions that buy water supply from water supply establishment.*
  8. *Distributed water is the volume of water supply from water supply establishment.*

**ULASAN****DESCRIPTION**

## Energi

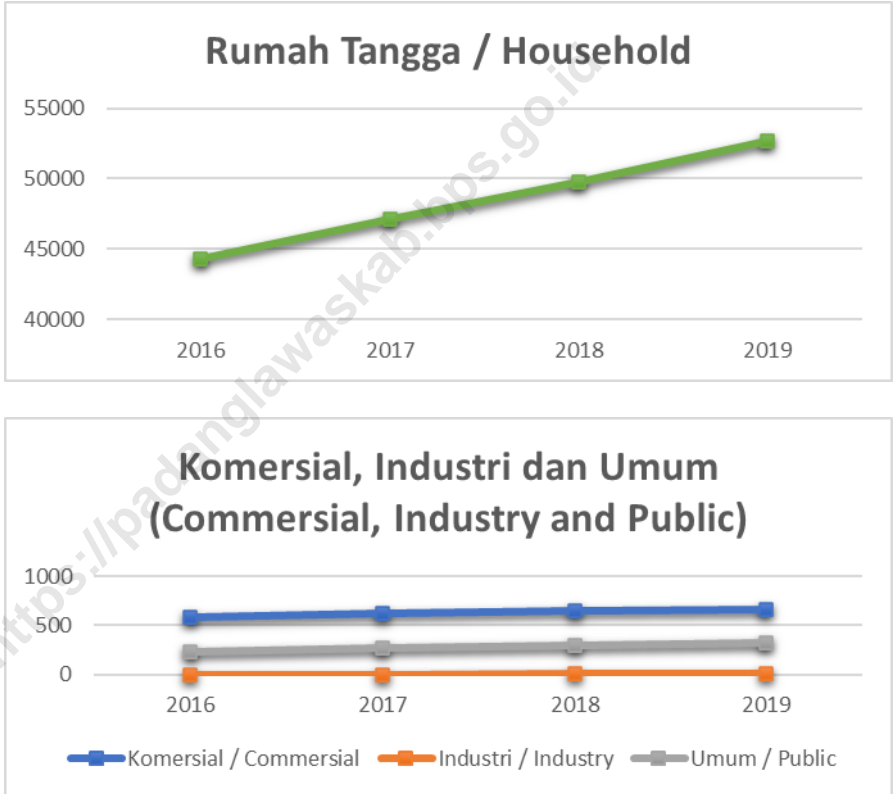
Fasilitas untuk masyarakat oleh pemerintah berupa listrik, gas dan air minum hingga saat ini hanya listrik dari PLN (Perusahaan Listrik Negara) yang tersedia. Fasilitas air minum berupa saluran PDAM (Perusahaan Daerah Air Minum) dalam proses pembangunan jaringan saluran ke rumah tangga sehingga dapat dirasakan oleh masyarakat Kabupaten Padang Lawas.

## Energy

Residential facilities (such as electricity, gas, and water), only electricity by PLN which is available. Drinking water facilities of PDAM had not been enjoyed yet by the residents of Padang Lawas Regency.

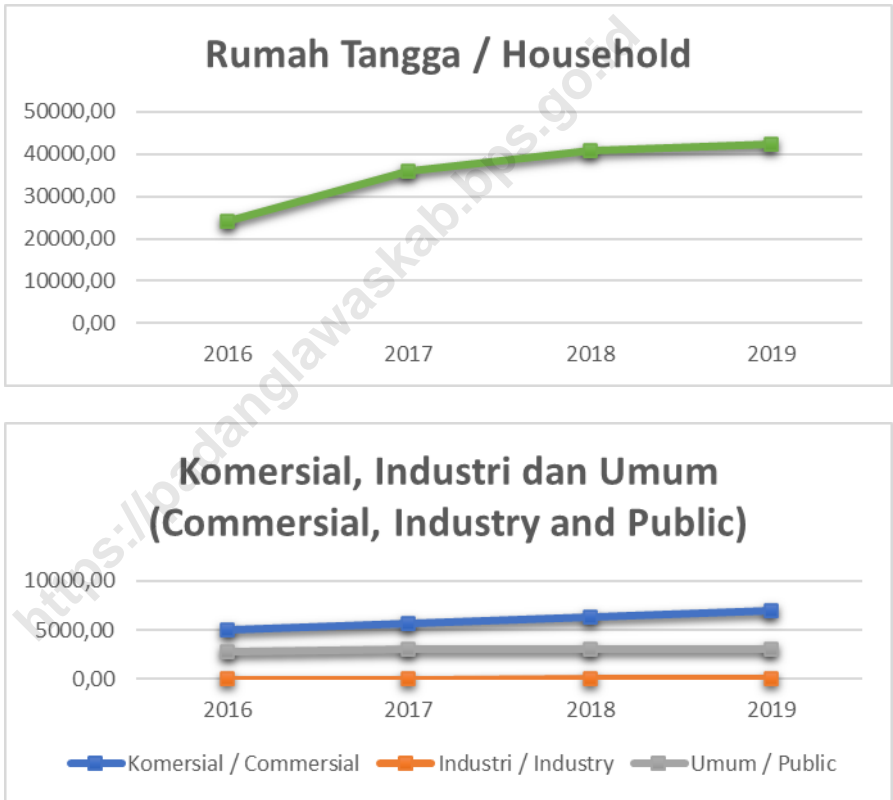
<https://padanglawaskab.bps.go.id>

Gambar 6.1 Jumlah Pelanggan Listrik PLN Ranting Sibuhuan Menurut Kelompok Pelanggan di Kabupaten Padang Lawas, 2016-2019  
Number of Costumer of PLN Sibuhuan by Costumer Group in Padang Lawas Regency, 2016-2019



Sumber/Source: PT.PLN (PERSERO) Wilayah Sumatera Utara Area Padangsidempuan

Gambar 6.2 Nilai Penjualan Energi Listrik PLN Ranting Sibuhuan Menurut Kelompok Pelanggan di Kabupaten Padang Lawas (juta), 2016-2019  
 Energy Sold Value of PLN Sibuhuan by Costumer Group in Padang Lawas Regency (million), 2016-2019



Sumber/Source: PT.PLN (PERSERO) Wilayah Sumatera Utara Area Padangsidempuan

**Tabel**  
**Table** 6.1**Jumlah Pelanggan Listrik PLN Ranting Sibuhuan Menurut Kelompok Pelanggan di Kabupaten Padang Lawas, 2016-2019**  
**Number of Costumer of PLN Sibuhuan by Costumer Group in Padang Lawas Regency, 2016-2019**

Pelanggan Coustumer	Tahun Year			
	2016	2017	2018	2019
(1)	(2)	(3)	(4)	(5)
Rumah Tangga / Household	44 284	47 144	49 743	52 685
Komersial / Commercial	581	627	655	660
Industri / Industry	0	0	2	2
Umum / Public	231	270	291	316
Sosial / Social	1 449	1 740	1 939	2 127
<b>Jumlah / Total</b>	<b>46 545</b>	<b>49 781</b>	<b>52 630</b>	<b>55 790</b>

Catatan/Note: ...

Sumber/Source: PT.PLN (PERSERO) Wilayah Sumatera Utara Area Padangsidimpuan

**Tabel**  
**Table** 6.2**Jumlah Penjualan Energi Listrik PLN Ranting Sibuhuan Menurut Kelompok Pelanggan di Kabupaten Padang Lawas (kwh), 2016-2019**  
**Total Energy Sold of PLN Sibuhuan by Costumer Group in Padang Lawas Regency (kwh), 2016-2019**

Pelanggan Coustumer	Tahun Year			
	2016	2017	2018	2019
(1)	(2)	(3)	(4)	(5)
Rumah Tangga / Household	43 376 114	47 638 188	50 173 091	51 223 782
Komersial / Commercial	3 872 262	4 246 310	4 725 852	5 195 101
Industri / Industry	0	0	7 043	11 187
Umum / Public	2 043 418	2 221 245	2 191 615	2 177 790
Sosial / Social	2 223 128	2 501 189	2 830 813	3 140 866
Layanan Khusus / Special Services	11 307	34 382	33 534	22 715
<b>Jumlah / Total</b>	<b>51 526 229</b>	<b>56 641 314</b>	<b>59 961 948</b>	<b>61 771 441</b>

Catatan/Note: ...

Sumber/Source: PT.PLN (PERSERO) Wilayah Sumatera Utara Area Padangsidimpuan



**Tabel**  
**Table** 6.3

**Jumlah Penjualan Energi Listrik PLN Ranting Sibuhuan Menurut Kelompok Pelanggan di Kabupaten Padang Lawas (kwh), 2016-2019**  
**Total Energy Sold of PLN Sibuhuan by Costumer Group in Padang Lawas Regency (kwh), 2016-2019**

Pelanggan Coustumer	Tahun Year			
	2016	2017	2018	2019
(1)	(2)	(3)	(4)	(5)
Rumah Tangga / Household	24 155 403 148	35 986 833 271	40 746 822 827	42 275 907 731
Komersial / Commercial	4 981 982 379	5 673 416 587	6 333 423 132	7 011 717 157
Industri / Industry	0	0	6 842 364	10 867 242
Umum / Public	2 761 097 157	3 098 193 044	3 058 128 312	3 031 256 927
Sosial / Social	1 212 448 496	1 429 083 064	1 657 962 920	1 916 244 185
Layanan Khusus / Special Services	18 247 387	59 857 900	77 202 184	47 217 604
<b>Jumlah / Total</b>	<b>33 129 178 567</b>	<b>46 247 383 866</b>	<b>51 880 381 739</b>	<b>54 293 210 846</b>

Catatan/Note: ...

Sumber/Source: PT.PLN (PERSERO) Wilayah Sumatera Utara Area Padangsidimpuan



# B A B 7

Chapter Seven

**PARIWISATA**

*TOURISM*



**PENJELASAN TEKNIS****TECHNICAL NOTES**

1. Wisatawan mancanegara (wisman) ialah setiap pengunjung yang mengunjungi suatu negara di luar tempat tinggalnya, didorong oleh satu atau beberapa keperluan tanpa bermaksud memperoleh penghasilan di tempat yang dikunjungi dan lamanya kunjungan tersebut tidak lebih dari satu tahun (12 bulan). Definisi ini mencakup 2 (dua) kategori wisatawan mancanegara, yaitu
    - a. Wisatawan (turis) ialah setiap pengunjung seperti definisi di atas yang tinggal paling sedikit 24 jam, akan tetapi tidak lebih dari 1 (satu) tahun di tempat yang dikunjungi, dengan maksud antara lain: berlibur, rekreasi, olah raga, bisnis, menghadiri pertemuan, studi, dan kunjungan dengan alasan kesehatan.
    - b. Excursionist ialah setiap pengunjung seperti definisi di atas yang tinggal kurang dari 24 jam di tempat yang dikunjungi (termasuk "Cruise passengers"). Cruise Passengers ialah setiap pengunjung yang tiba di suatu negara di mana mereka tidak menginap di akomodasi yang tersedia di negara tersebut, misalnya dengan kapal laut.
  2. Rata-rata lama tinggal adalah rata-rata waktu tinggal wisatawan mancanegara di Indonesia untuk
1. *An International Visitor is any person visiting a country other than his usual place of residence for any reason other than for earning income in the country visited, and the length of stay is no more than one year (12 months). This definition covers two categories of foreign visitors, namely :*
    - a. *"Tourist" is any visitor staying for at least 24 hours, but no more than one year, in the country visited, with the intention of visiting, and for any of these purposes: Pleasure, recreation and sports, Business, visiting friends and relatives, missions, attending meetings, conferences, visit for health reasons and study.*
    - b. *"Excursionist" is any visitor staying less than 24 hours in the country visited including, "Cruise Passengers", i.e. visitors arriving in a country without staying in any accommodation available in the visited country.*
  2. *Average length of stay is the average stay duration of foreign visitor in Indonesia for one trip.*

- satu kali kunjungan.
3. Usaha penyediaan akomodasi adalah usaha yang menyediakan pelayanan penginapan yang dapat dilengkapi dengan pelayanan pariwisata lainnya. Usaha penyediaan akomodasi dapat berupa hotel, vila, pondok wisata, bumi perkemahan, persinggahan karavan, dan akomodasi lainnya yang digunakan untuk tujuan pariwisata.
  4. Hotel adalah penyediaan akomodasi secara harian berupa kamar-kamar di dalam satu bangunan yang dapat dilengkapi dengan jasa pelayanan makan dan minum, kegiatan hiburan dan atau fasilitas lainnya. Hotel terdiri dari hotel berbintang dan hotel non- bintang.
  5. Hotel bintang adalah usaha penyediaan jasa pelayanan penginapan, makan minum serta jasa lainnya bagi umum dengan menggunakan sebagian atau seluruh bangunan. Usaha ini dikelola secara komersial serta memenuhi ketentuan persyaratan sebagai hotel bintang (termasuk berlian) yang ditetapkan dalam surat keputusan instansi yang membinanya. Misalnya hotel bintang lima, hotel bintang empat dan seterusnya.
  6. Tingkat penghunian kamar hotel adalah persentase
3. *The business of providing accommodation is a business that provides specialty services that can be equipped with other tourism services. It includes hotel, villa, cottage, camping, caravan stop, and other accommodation that are used for tourism purposes.*
  4. *Hotel is a daily supply of accommodation rooms within a building which can be equipped with eating and drinking services, entertainment activities and/or other facilities. Hotel consists of a classified hotel and a non-classified hotel.*
  5. *A star hotel is the business of providing an accommodation, eating and drinking as well as other services for the public by using a building or a part of a building. It is managed commercially and meets specified requirements as a star hotel (including diamonds) set forth in the decree of fostering agency. For example, five star hotel, four star hotel, and so on.*
  6. *Room occupancy rate is the number of room-nights occupied divided*

banyaknya malam kamar yang dihuni terhadap banyaknya malam kamar yang tersedia.

*by the number of room-nights available, multiplied by 100 percent.*

7. Rata-rata lamanya tamu menginap adalah banyaknya malam tempat tidur yang terpakai (malam tamu) dengan banyaknya tamu yang menginap di hotel atau akomodasi lainnya.

7. *Average length of stay is the number of bed-nights used (guest night) divided by the number of guests coming to spend the night at the accommodation.*

<https://padanglawaskab.bps.go.id>

**ULASAN**

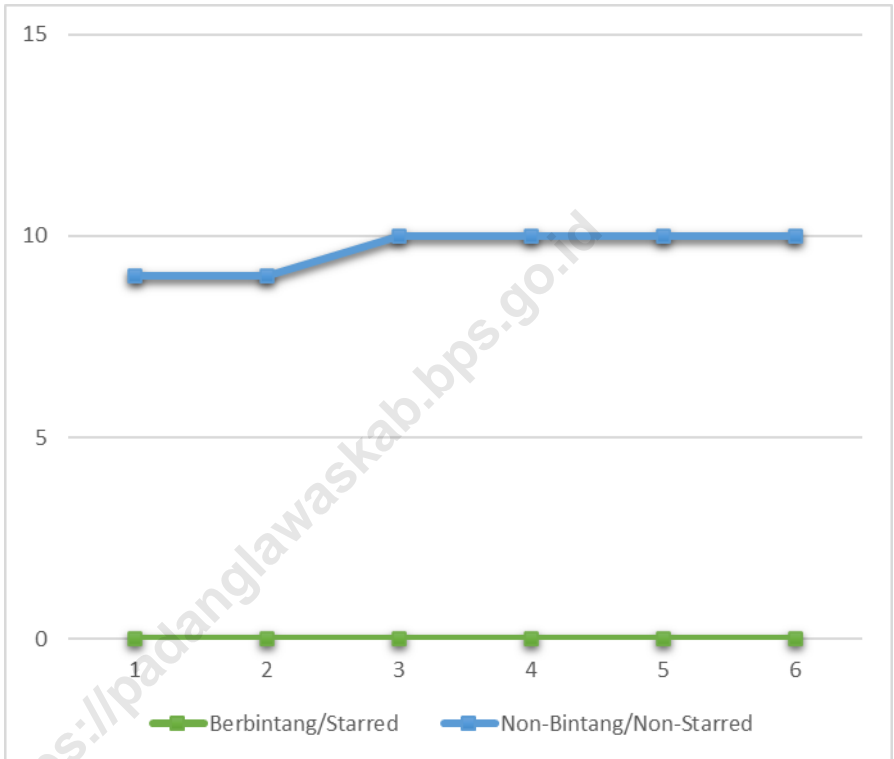
Untuk menunjang potensi pariwisata di Padang Lawas, perlu didukung fasilitas akomodasi yang memadai. Sampai dengan tahun 2018, Padang Lawas telah memiliki 10 hotel.

**ULASAN**

In order to support the tourism potential in Padang Lawas, it needs adequate accommodation facilities. Until 2018, Padang Lawas has had 10 hotels.

<https://padanglawaskab.bps.go.id>

Gambar 7.1 Jumlah Hotel di Kabupaten Padang Lawas, 2014-2019  
Number of Hotel in Padang Lawas Regency, 2014-2019



Sumber/Source: Badan Pusat Statistik Kabupaten Padang Lawas / BPS-  
Statistics of Padang Lawas Regency



**Tabel**  
**Table** 7.1**Jumlah Hotel di Kabupaten Padang Lawas, 2014-2019**  
**Number of Hotel in Padang Lawas Regency, 2014-2019**

Tahun Year	Tipe Hotel Hotel Type	
	Berbintang Starred	Non-Bintang Non-Starred
(1)	(2)	(3)
2014	0	9
2015	0	9
2016	0	10
2017	0	10
2018	0	10
2019	0	10

Catatan/Note: ...

Sumber/Source: Badan Pusat Statistik Kabupaten Padang Lawas / BPS-Statistics of Padang Lawas Regency



**B A B 8**  
Chapter Eight

**TRANSPORTASI  
DAN KOMUNIKASI**

*TRANSPORTATION  
AND COMMUNICATION*



**PENJELASAN TEKNIS**

1. Kendaraan bermotor adalah setiap kendaraan yang digerakkan oleh peralatan teknik yang ada pada kendaraan tersebut, biasanya digunakan untuk angkutan orang atau barang di atas jalan raya selain kendaraan yang berjalan di atas rel. Kendaraan bermotor yang dicatat adalah semua jenis kendaraan kecuali kendaraan bermotor TNI/Polri dan Korps Diplomatik.
2. Kantor Pos adalah tempat pemberi pelayanan komunikasi tertulis dan atau surat elektronik, layanan paket, layanan logistik, layanan transaksi keuangan, dan layanan keagenan pos untuk kepentingan umum. Rumah pos berfungsi sama seperti kantor pos dan kantor pos pembantu, bedanya rumah pos biasanya terletak di daerah terpencil
3. Telekomunikasi adalah setiap pemancaran, pengiriman dan atau penerimaan dari setiap informasi dalam bentuk tanda-tanda, isyarat, tulisan, gambar, suara dan bunyi melalui sistem kawat, optik, radio atau sistem elektromagnetik lainnya
4. Jaringan telekomunikasi adalah rangkaian perangkat telekomunikasi dan kelengkapannya yang digunakan dalam bertelekomunikasi
5. Telepon tetap kabel dalam Susenas disebut telepon rumah

**TECHNICAL NOTES**

1. *Motor vehicles are any kind of vehicles motorized by machine set up in those vehicles, they are usually used for transporting peoples or goods on roads except vehicles moving along a railway line. The data cover all kinds of motor vehicles except those belong to Indonesia Army Force Indonesian State Police and Diplomatic Corps*
2. *Post Office is a service provider facility of written communication and or electronic mail, parcel service, logistics services, financial transaction services, and postal services to the public. Postal house has the same function as the post office and subsidiary of post office, the difference is that postal house is usually located in remote areas.*
3. *Telecommunication includes every transmitting, delivering and or receiving from every information of marking, signal, article, picture, sound and voice through strand of wire system, optic, radio or other electromagnetic system*
4. *Telecommunication network is peripheral network of telecommunication and its equipment used in the means of telecommunication.*
5. *Fixed line telephone based on Susenas called home phone is a telecommunication network using fixed line telephone device which is generally regulated by technical standards, using a phone number,*

adalah jaringan telekomunikasi menggunakan perangkat telepon tetap dengan kabel yang secara umum diatur oleh standar-standar teknis dengan menggunakan suatu nomor telepon, dikenal pula sebagai Public Switched Telephone Network (PSTN). Pada umumnya dimanfaatkan untuk telepon rumah dan jaringan internet, memiliki kemampuan menghantarkan sinyal dengan kuat dan jelas dengan biaya yang relatif lebih murah.

6. Telepon bergerak seluler adalah perangkat telekomunikasi elektronik yang mempunyai kemampuan dasar yang sama dengan telepon tetap kabel, namun dapat dibawa ke mana-mana (portable, mobile) dan tidak perlu disambungkan dengan jaringan telekomunikasi kabel. Selain berfungsi sebagai telepon, telepon seluler modern biasanya mendukung layanan tambahan seperti Short Messages Services (SMS), Multimedia Messages Service (MMS), e-mail dan akses Internet, aplikasi bisnis dan permainan, serta fotografi. Saat ini, Indonesia mempunyai dua sistem jaringan telepon bergerak seluler yaitu Global System for Mobile Telecommunications (GSM) dan CDMA.

*also known as the Public Switched Telephone Network (PSTN). It is generally used for home phone and Internet networks, has the ability to deliver a strong and clear signal with a relatively low cost.*

6. *Cellular mobile phone is an electronic telecommunication device which has the same basic capabilities with fixed cables, but can be taken anywhere (portable, mobile) and does not need to be connected to the wired telecommunications networks. In addition to functioning as a telephone, modern mobile phone typically supports additional services such as Short Messages Services (SMS), Multimedia Messages Service (MMS), e-mail and access to the Internet, business applications and games, as well as photography. Currently, Indonesia has two cellular mobile telephone network system that are GSM (Global System for Mobile Telecommunications) and Code Division Multiple Access (CDMA)*

**ULASAN****Transportasi**

Ketersediaan sarana transportasi yang baik mutlak dibutuhkan oleh setiap wilayah. Masyarakat Kabupaten Padang Lawas, dengan topografi berbukitnya sangat bergantung kepada sarana transportasi darat untuk menjalankan roda perekonomian. Kondisi jalan hingga saat ini terus diupayakan perbaikan dan penambahannya oleh pemerintah setempat.

Terdapat dua jenis jalan yang melintas di wilayah Kabupaten Padang Lawas yakni jalan provinsi dan jalan kabupaten. Jalan provinsi sepanjang 164,32 km dan jalan kabupaten sepanjang 1.104,104 km. Dari total panjang jalan 1.268,422 km kondisinya baru 31,11 persen yang beraspal, sedang sisanya adalah jalan kerikil, tanah, dan beton.

**Komunikasi**

Di era telekomunikasi yang semakin berkembang ini peran pos masih cukup besar. Catatan PT Pos Indonesia Cabang Padangsidimpuan menunjukkan transaksi surat menyurat yang terjadi tahun 2019 di Padang Lawas cukup tinggi, baik itu surat kilat maupun wesel

**DESCRIPTION***Transportation*

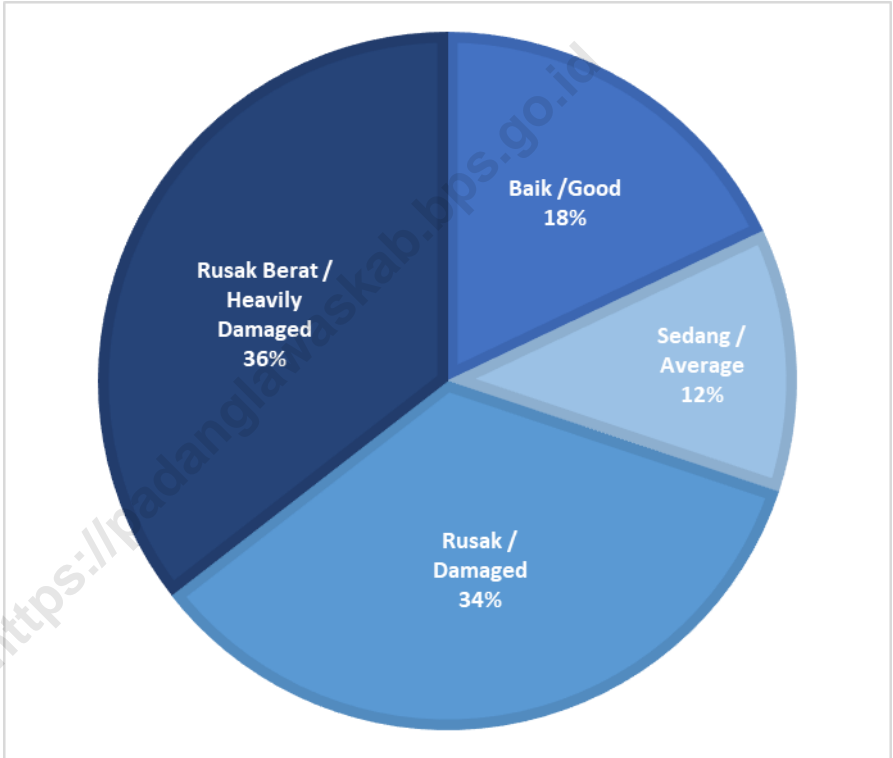
*The availability of good transportation facilities is absolutely needed in every region. With the hills topography, the residents of Padang Lawas Regency are highly dependant on land transportation to run the economic activity. Improvement and addition of road facilities is still continued by the government.*

*There are two types of road in Padang Lawas Regency area, those are regional road and local road. Regional roads across along 164.32 km and local roads for about 1,104.104 km. It has only 31.11 percent paved road out of 1.268,422 km total road length, while the rests are gravel, dirt roads, and concrete.*

*Communication*

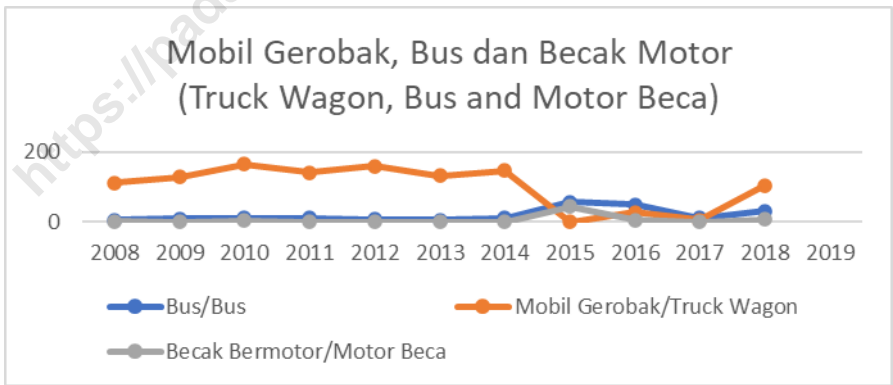
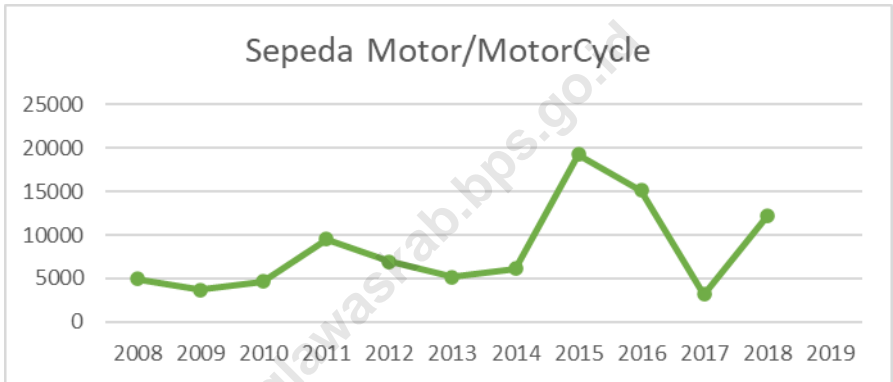
*In this growing telecommunication era, the role of post office is still great. Based on the records of PT Pos Indonesia Padangsidimpuan, mailing transaction that occurred in 2019 is quite high, such as express mail, or money order.*

Gambar 8.1 Persentase Panjang Jalan Kabupaten Menurut Kondisi Permukaan Jalan dan Pemerintahan yang Berwenang Mengelolanya di Kabupaten Padang Lawas (%), 2019  
Length Percentage of Regency Roads by Condition of Road Surface and Level of Government Authority in Padang Lawas Regency (%), 2019



Sumber/Source: Dinas Pekerjaan Umum, Pertambangan dan Energi Kabupaten Padang Lawas / Public Work Service, Mining, and Energy of Padang Lawas Energy

Gambar 8.2 Jumlah Kendaraan Bermotor Yang Terdaftar di Kabupaten Padang Lawas, 2019  
 Number of Registered Vehicles in Padang Lawas Regency, 2019



Sumber/Source: Polres Tapanuli Selatan/Resort Police Office of Tapanuli Selatan



## 8.1 TRANSPORTASI TRANSPORTATION

**Tabel 8.1.1** Panjang Jalan Kabupaten Menurut Kondisi Permukaan Jalan dan Pemerintahan yang Berwenang Mengelolanya di Kabupaten Padang Lawas (km), 2019  
*Length of Regency Roads by Condition of Road Surface and Level of Government Authority in Padang Lawas Regency (km), 2019*

Kondisi Permukaan Jalan <i>Condition of Road Surface</i>	Pemerintahan yang Berwenang Mengelola <i>Level of Government Authority</i>			
	Negara <i>State</i>	Provinsi <i>Province</i>	Kabupaten <i>Regency</i>	Jumlah <i>Total</i>
(1)	(2)	(3)	(4)	(5)
Baik / <i>Good</i>	-	161,42	198,069	359,489
Sedang / <i>Average</i>	-	-	134,814	134,814
Rusak / <i>Damaged</i>	-	-	378,988	378,988
Rusak Berat / <i>Heavily Damaged</i>	-	-	392,233	392,233
<b>Jumlah/Total</b>	-	<b>161,42</b>	<b>1 104,104</b>	<b>1265,524</b>

Catatan/Note: ...

Sumber/Source: Dinas Pekerjaan Umum, Pertambangan dan Energi Kabupaten Padang Lawas / *Public Work Service, Mining, and Energy of Padang Lawas Energy*

**Tabel**  
**Table** 8.1.2

**Panjang Jalan Kabupaten Menurut Jenis Konstruksi Permukaan Jalan dan Pemerintahan yang Berwenang Mengelolanya di Kabupaten Padang Lawas (km), 2019**  
*Length of Regency Roads by Type of Road Surface Construction and Level of Government Authority in Padang Lawas Regency (km), 2019*

Konstruksi Permukaan Jalan <i>Construction of Road Surface</i>	Pemerintahan yang Berwenang Mengelola <i>Level of Government Authority</i>			
	Negara <i>State</i>	Provinsi <i>Province</i>	Kabupaten <i>Regency</i>	Jumlah <i>Total</i>
(1)	(2)	(3)	(4)	(5)
Beraspal / <i>Pavement</i>	-	161,42	252,046	413,466
Kerikil ( <i>Telford</i> ) / <i>Pebble</i>	-	-	521,088	521,088
Tanah / <i>Soil</i>	-	-	327,031	327,031
Tidak Dirinci / <i>Not Detailed</i>	-	-	3,938	3,938
<b>Jumlah/Total</b>	-	<b>161,42</b>	<b>1 104,104</b>	<b>1 265,524</b>

Catatan/Note: ...

Sumber/Source: Dinas Pekerjaan Umum, Pertambangan dan Energi Kabupaten Padang Lawas / *Public Work Service, Mining, and Energy of Padang Lawas Energy*

**Tabel** 8.1.3 **Jumlah Kendaraan Bermotor Yang Terdaftar di Kabupaten Padang Lawas, 2019**  
**Table** 8.1.3 **Number of Registered Vehicles in Padang Lawas Regency, 2019**

Tahun Year	Mobil Penumpang Passenger Car	Bus Bus	Mobil Gerobak Truck Wagon	Sepeda Motor Motor Cycle	Bekak Bermotor Motor Beca
(1)	(2)	(3)	(4)	(5)	(6)
2008	134	6	112	4 919	2
2009	233	10	128	3 696	1
2010	248	11	166	4 629	3
2011	238	11	141	9 505	0
2012	188	8	161	6 927	0
2013	230	6	132	5 194	0
2014	238	11	147	6 104	0
2015	1 825	57	0	19 210	45
2016	975	49	27	15 110	5
2017	321	12	5	3 211	-
2018	470	32	105	12 221	7
2019					

Catatan/Note: ...

Sumber/Source: Polres Tapanuli Selatan/Resort Police Office of Tapanuli Selatan

**Tabel 8.1.4** Jumlah Kecelakaan Lalulintas dan Kerugian yang diakibatkannya di Kabupaten Padang Lawas, 2015-2019  
**Table** *Number Of Traffic accident and damage caused in Padang Lawas Regency, 2015 - 2019*

Uraian/ Details	Tahun Years				
	2015	2016	2017	2018	2019
(1)	(2)	(3)	(4)	(5)	(6)
Banyak Kecelakaan (kali)/ Accident (frequency)	134	34	-	43	68
Meninggal Dunia (korban)/ Death (casualty)	107	25	-	23	36
Luka Berat(korban)/ Seriously Injured	79	23	-	14	27
Luka Ringan(korban)/ Lightly Injured	95	18	-	48	77
Kerugian Materi(juta rupiah)/ Material Loss(million rupiah)	484,45	534,85	-	120 300	447 850

Catatan/Note: ...

Sumber/Source: Polres Tapanuli Selatan/Resort Police Office of Tapanuli Selatan

**Tabel 8.1.5** Jumlah Surat Izin Mengemudi (SIM) Menurut Jenis dan Golongan SIM di Kabupaten Padang Lawas, 2019  
*Number Of Traffic accident and damage caused in Padang Lawas Regency, 2019*

Bulan Month	Jenis SIM				Jumlah
	A	B1	B2	C	
(1)	(2)	(3)	(4)	(5)	(6)
Januari/January	154	35	3	198	390
Februari/February	43	32	2	140	217
Maret/March	97	32	14	116	259
April/April	113	35	9	106	263
Mei/May	122	22	2	88	234
Juni/June	84	16	6	173	279
Juli/July	129	32	4	168	333
Agustus/August	64	21	5	85	175
September/September	77	19	2	92	190
Oktober/October	127	32	8	116	283
November/November	123	45	4	134	306
Desember/December	83	35	8	119	245
<b>Jumlah/Total</b>	<b>1 216</b>	<b>356</b>	<b>67</b>	<b>1 535</b>	<b>3 174</b>

Catatan/Note: ...

Sumber/Source: Polres Tapanuli Selatan/Resort Police Office of Tapanuli Selatan

**Tabel**  
**Table** 8.1.6

**Jumlah Surat Izin Mengemudi (SIM) Menurut Jenis Kelamin di Kabupaten Padang Lawas, 2019**  
**Number Of Driving Liscence by sex in Padang Lawas Regency, 2019**

Bulan Month	Jenis kelamin		Jumlah
	Laki-laki	Perempuan	
(1)	(2)	(3)	(4)
Januari/January	306	84	390
Februari/February	162	55	217
Maret/March	202	57	259
April/April	191	72	263
Mei/May	172	62	234
Juni/June	230	49	279
Juli/July	260	73	333
Agustus/August	104	71	175
September/September	152	38	190
Oktober/October	235	48	283
November/November	237	69	306
Desember/December	169	76	245
<b>Jumlah/Total</b>	<b>2 420</b>	<b>754</b>	<b>3 174</b>

Catatan/Note: ...

Sumber/Source: Polres Tapanuli Selatan/Resort Police Office of Tapanuli Selatan

**Tabel 8.1.7** Jumlah STNK yang dikeluarkan Menurut Kecamatan di Kabupaten Padang Lawas, 2019  
**Number Of STNK issued by Subdistrict in Padang Lawas Regency, 2019**

Kecamatan Subdistrict	STNK	PLAT	Mutasi Keluar	Mutasi Masuk
(1)	(2)	(3)	(4)	(5)
Sosopan	330	330	8	18
Ulu Barumun	370	370	9	20
Barumun	315	315	6	14
Barumun Selatan	340	340	7	9
Lubuk Barumun	305	305	6	15
Sosa	328	328	8	24
Batang Lubu Sutam	180	180	5	13
Hutaraja Tinggi	300	300	6	19
Huristak	270	270	4	20
Barumun Tengah	320	320	7	18
Aek Nabara Barumun	387	387	9	20
Sihapas Barumun	160	160	10	30
<b>Jumlah/Total</b>	<b>3 605</b>	<b>3 605</b>	<b>85</b>	<b>220</b>

Catatan/Note: ...

Sumber/Source: Polres Tapanuli Selatan/Resort Police Office of Tapanuli Selatan

**Tabel 8.1.8** Jumlah Surat Izin Mengemudi (SIM) A yang dikeluarkan menurut kategori di Kabupaten Padang Lawas, 2019  
**Number Of Driving License type A issue by category in Padang Lawas Regency, 2019**

Bulan Month	Baru / New		Perpanjangan Extention		Jumlah
	Biasa Ordinary	Umum General	Biasa Ordinary	Umum General	
(1)	(2)	(3)	(4)	(5)	(6)
Januari/January	154	35	3	198	390
Februari/February	43	32	2	140	217
Maret/March	97	32	14	116	259
April/April	113	35	9	106	263
Mei/May	122	22	2	88	234
Juni/June	84	16	6	173	279
Juli/July	129	32	4	168	333
Agustus/August	64	21	5	85	175
September/September	77	19	2	92	190
Oktober/October	127	32	8	116	283
November/November	123	45	4	134	306
Desember/December	83	35	8	119	245
<b>Jumlah/Total</b>	<b>1 216</b>	<b>356</b>	<b>67</b>	<b>1 535</b>	<b>3 174</b>

Catatan/Note: ...

Sumber/Source: Polres Tapanuli Selatan/Resort Police Office of Tapanuli Selatan



**Tabel 8.1.9** Jumlah Surat Izin Mengemudi (SIM) B1 yang dikeluarkan menurut kategori di Kabupaten Padang Lawas, 2019  
**Number Of Driving License type B1 issue by category in Padang Lawas Regency, 2019**

Bulan Month	Baru / New		Perpanjangan Extention		Jumlah
	Biasa Ordinary	Umum General	Biasa Ordinary	Umum General	
(1)	(2)	(3)	(4)	(5)	(6)
Januari/January	11	13	1	10	35
Februari/February	14	8	2	8	32
Maret/March	8	10	3	10	31
April/April	9	16	1	8	34
Mei/May	4	9	2	7	22
Juni/June	6	5	2	2	15
Juli/July	13	10	1	6	30
Agustus/August	6	7	2	6	21
September/September	6	9	0	4	19
Oktober/October	16	5	0	11	32
November/November	20	17	1	7	45
Desember/December	5	16	0	14	35
<b>Jumlah/Total</b>	<b>118</b>	<b>125</b>	<b>15</b>	<b>93</b>	<b>351</b>

Catatan/Note: ...

Sumber/Source: Polres Tapanuli Selatan/Resort Police Office of Tapanuli Selatan

**Tabel**  
**Table** 8.1.10

**Jumlah Surat Izin Mengemudi (SIM) B2 yang dikeluarkan menurut kategori di Kabupaten Padang Lawas, 2019**  
**Number Of Driving License type B2 issue by category in Padang Lawas Regency, 2019**

Bulan Month	Baru / New		Perpanjangan Extention		Jumlah
	Biasa Ordinary	Umum General	Biasa Ordinary	Umum General	
(1)	(2)	(3)	(4)	(5)	(6)
Januari/January	0	3	0	0	3
Februari/February	0	2	0	0	2
Maret/March	7	5	0	2	14
April/April	0	6	0	3	9
Mei/May	0	1	0	1	2
Juni/June	1	4	0	1	6
Juli/July	1	2	0	1	4
Agustus/August	0	2	0	3	5
September/September	0	1	0	1	2
Oktober/October	3	5	0	0	8
November/November	0	2	0	2	4
Desember/December	0	3	0	5	8
<b>Jumlah/Total</b>	<b>12</b>	<b>36</b>	<b>0</b>	<b>19</b>	<b>67</b>

Catatan/Note: ...

Sumber/Source: Polres Tapanuli Selatan/Resort Police Office of Tapanuli Selatan

**Tabel 8.1.11** Jumlah Surat Izin Mengemudi (SIM) C yang dikeluarkan menurut kategori di Kabupaten Padang Lawas, 2019  
**Number Of Driving License type C issue by category in Padang Lawas Regency, 2019**

Bulan/ Month	Baru / New		Perpanjangan Extention		Jumlah
	Biasa Ordinary	Umum General	Biasa Ordinary	Umum General	
(1)	(2)	(3)	(4)	(5)	(6)
Januari/January	121	0	77	0	198
Februari/February	87	0	53	0	140
Maret/March	67	0	49	0	116
April/April	68	0	38	0	106
Mei/May	62	0	26	0	88
Juni/June	92	0	81	0	173
Juli/July	87	0	81	0	168
Agustus/August	56	0	29	0	85
September/September	52	0	40	0	92
Oktober/October	58	0	58	0	116
November/November	57	0	77	0	134
Desember/December	68	0	51	0	119
<b>Jumlah/Total</b>	<b>875</b>	<b>0</b>	<b>660</b>	<b>0</b>	<b>1535</b>

Catatan/Note: ...

Sumber/Source: Polres Tapanuli Selatan/Resort Police Office of Tapanuli Selatan

## 8.2 KOMUNIKASI COMMUNICATION

**Tabel 8.2.1** Jumlah Kantor Pos Pembantu Menurut Kecamatan di Kabupaten Padang Lawas, 2016–2019  
*Number of Post Offices Subsidiaries by Subdistrict in Padang Lawas Regency, 2016–2019*

Kecamatan Subdistrict	2016	2017	2018	2019
(1)	(2)	(3)	(4)	(5)
Sosopan	1	1	1	1
Ulu Barumon	0	0	0	0
Barumon	1	1	1	1
Barumon Selatan	0	0	0	0
Lubuk Barumon	0	0	0	0
Sosa	1	1	1	1
Batang Lubu Sutam	0	0	0	0
Hutaraja Tinggi	0	0	0	0
Huristak	0	0	0	0
Barumon Tengah	1	1	1	1
Aek Nabara Barumon	0	0	0	0
Sihapas Barumon	0	0	0	0
<b>Padang Lawas</b>	<b>4</b>	<b>4</b>	<b>4</b>	<b>4</b>

Catatan/Note: ...

Sumber/Source: ...

**Tabel 8.2.2** Jumlah Perangko Yang Dikirim dan Diterima Melalui Kantor Pos di Kabupaten Padang Lawas, 2019  
**Number Of Regular Mail Sent and Received by Post Office in Padang Lawas Regency, 2019**

Bulan/ Month	Dikirim			Diterima Jumlah		
	Dalam Negeri	luar Negeri	Jumlah	Dalam Negeri	luar Negeri	Jumlah
(1)	(2)	(3)	(4)	(5)	(6)	(7)
Januari/January	10	-	10	15	-	15
Februari/February	5	-	5	10	-	10
Maret/March	5	-	5	35	-	35
April/April	5	-	5	25	-	25
Mei/May	80	-	80	45	-	45
Juni/June	70	-	70	55	-	55
Juli/July	5	-	5	10	-	10
Agustus/August	5	-	5	10	-	10
September/September	5	-	5	15	-	15
Oktober/October	10	-	10	20	-	20
November/November	10	-	10	25	-	25
Desember/December	20	-	20	20	-	20
<b>Jumlah/Total</b>	<b>230</b>	<b>-</b>	<b>230</b>	<b>285</b>	<b>-</b>	<b>285</b>

Catatan/Note: ...

Sumber/Source: PT POS Indonesia Cabang Padangsidempuan/ Post Office Indonesia of Padangsidempuan

**Tabel 8.2.3**  
**Table**

**Jumlah Surat Kilat Khusus Yang Dikirim dan Diterima Melalui Kantor Pos di Kabupaten Padang Lawas, 2019**  
**Number Of Special Express Mail Sent and Received by Post Office in Padang Lawas Regency, 2019**

Bulan/ Month	Dikirim			Diterima Jumlah		
	Dalam Negeri	luar Negeri	Jumlah	Dalam Negeri	luar Negeri	Jumlah
(1)	(2)	(3)	(4)	(5)	(6)	(7)
Januari/January	309	-	309	285	5	290
Februari/February	231	-	231	267	2	269
Maret/March	635	-	635	301	5	306
April/April	303	-	303	309	5	314
Mei/May	212	-	212	292	4	296
Juni/June	219	-	219	320	5	325
Juli/July	302	-	302	295	5	300
Agustus/August	257	3	260	290	4	294
September/September	221	1	222	313	4	317
Oktober/October	246	-	246	302	9	311
November/November	437	-	437	307	5	312
Desember/December	265	-	265	262	10	272
<b>Jumlah/Total</b>	<b>3.637</b>	<b>4</b>	<b>3.641</b>	<b>3.543</b>	<b>63</b>	<b>3.606</b>

Catatan/Note: ...

Sumber/Source: PT POS Indonesia Cabang Padangsidempuan/ Post Office Indonesia of Padangsidempuan

**Tabel 8.2.4** Jumlah Paket Pos Yang Dikirim dan Diterima Melalui Kantor Pos di Kabupaten Padang Lawas, 2019  
**Number Of Post Parcel Sent and Received by Post Office in Padang Lawas Regency, 2019**

<i>Bulan/ Month</i>	Dikirim			Diterima Jumlah		
	Dalam Negeri	luar Negeri	Jumlah	Dalam Negeri	luar Negeri	Jumlah
(1)	(2)	(3)	(4)	(5)	(6)	(7)
Januari/January	37	-	37	53	4	57
Februari/February	28	-	28	57	-	57
Maret/March	35	-	35	64	4	68
April/April	26	-	26	61	-	61
Mei/May	57	-	57	53	-	53
Juni/June	29	-	29	71	-	71
Juli/July	40	-	40	58	3	61
Agustus/August	49	-	49	67	-	67
September/September	38	-	38	66	-	66
Oktober/October	47	-	47	73	2	75
November/November	37	-	37	56	-	56
Desember/December	27	-	27	79	3	83
<b>Jumlah/Total</b>	<b>450</b>	<b>-</b>	<b>450</b>	<b>757</b>	<b>16</b>	<b>773</b>

Catatan/Note: ...

Sumber/Source: PT POS Indonesia Cabang Padangsidempuan/ Post Office Indonesia of Padangsidempuan

**Tabel 8.2.5**  
**Table**

**Jumlah Wesel Pos Yang Dikirim dan Diterima Melalui Kantor Pos di Kabupaten Padang Lawas, 2019**  
**Number Of Postal Money Sent and Received by Post Office in Padang Lawas Regency, 2019**

<i>Bulan/ Month</i>	<b>Dikirim</b>		<b>Diterima Jumlah</b>	
	<b>Bilangan</b>	<b>Besarnya Uang (Rp)</b>	<b>Bilangan</b>	<b>Besarnya Uang (Rp)</b>
(1)	(2)	(3)	(4)	(5)
Januari/January	400	1 780 129 743	366	451 030 498
Februari/February	408	1 731 961 256	319	459 273 462
Maret/March	449	2 283 676 940	379	483 963 824
April/April	473	2 772 488 460	278	338 737 657
Mei/May	477	2 704 897 079	433	769 581 500
Juni/June	307	2 786 168 000	184	223 109 400
Juli/July	470	3 056 254 060	283	385 481 404
Agustus/August	435	2 417 100 514	307	331 030 273
September/September	521	1 897 465 000	250	398 403 440
Oktober/October	540	2 387 953 120	276	330 271 758
November/November	554	2 666 209 500	226	269 638 457
Desember/December	441	2 157 635 757	204	284 432 200
<b>Jumlah/Total</b>	<b>5 475</b>	<b>28 641 939 429</b>	<b>3 505</b>	<b>4 724 953 873</b>

Catatan/Note: ...

Sumber/Source: PT POS Indonesia Cabang Padangsidempuan/ Post Office Indonesia of Padangsidempuan



**Tabel 8.2.6** Jumlah Setoran dan Penarikan Tabanas Melalui Kantor Pos di Kabupaten Padang Lawas, 2019  
**Number of Deposit and Withdrawal Tabanas Batara by Post Office in Padang Lawas Regency, 2019**

Bulan/ Month	Setoran		Penarikan	
	Bilangan	Besarnya Uang (Rp)	Bilangan	Besarnya Uang (Rp)
(1)	(2)	(3)	(4)	(5)
Januari/January	58	186 281 000	99	193 964 000
Februari/February	63	152 976 050	95	163 960 000
Maret/March	68	395 980 656	96	184 193 000
April/April	58	405 566 000	103	270 989 000
Mei/May	56	408 012 000	93	205 230 000
Juni/June	44	307 114 000	92	174 640 000
Juli/July	69	224 124 250	81	251 679 000
Agustus/August	34	140 404 100	47	84 540 000
September/September	64	431 004 000	60	567 259 000
Oktober/October	41	332 540 500	44	120 738 000
November/November	28	239 900 400	42	136 895 000
Desember/December	42	136 895 000	46	139 401 000
<b>Jumlah/Total</b>	<b>611</b>	<b>3 490 669 956</b>	<b>898</b>	<b>2 493 488 000</b>

Catatan/Note: ...

Sumber/Source: PT POS Indonesia Cabang Padangsidempuan/ Post Office Indonesia of Padangsidempuan

**Tabel**  
**Table** 8.2.7

**Jumlah Pembayaran Pensiun Yang Dikirim Melalui Kantor  
Pos di Kabupaten Padang Lawas, 2019**  
*Number Of Pensiun Sent by Post Office in Padang Lawas  
Regency, 2019*

<i>Bulan/ Month</i>	<b>Dikirim</b>	
	<b>Bilangan</b>	<b>Besarnya Uang (Rp)</b>
(1)	(2)	(3)
Januari/January	870	1 569 566 800
Februari/February	864	1 709 852 700
Maret/March	1 112	2 120 643 300
April/April	1 662	1 979 331 300
Mei/May	1 066	2 161 892 800
Juni/June	842	1 731 017 400
Juli/July	835	1 716 986 500
Agustus/August	839	1 673 645 200
September/September	833	1 714 271 700
Oktober/October	833	1 714 271 700
November/November	990	2 016 179 800
Desember/December	1 122	2 304 369 300
<b>Jumlah/Total</b>	<b>11 868</b>	<b>22 412 028 500</b>

Catatan/Note: ...

Sumber/Source: PT POS Indonesia Cabang Padangsidempuan/ Post Office Indonesia of Padangsidempuan

**Tabel 8.2.8** Jumlah Perangko Yang Dikirim dan Diterima Melalui Kantor Pos di Kabupaten Padang Lawas, 2019  
**Number Of Regular Mail Sent and Received by Post Office in Padang Lawas Regency, 2019**

Kantor Pelayanan/ Office	Dikirim			Diterima Jumlah		
	Dalam Negeri	luar Negeri	Jumlah	Dalam Negeri	luar Negeri	Jumlah
(1)	(2)	(3)	(4)	(5)	(6)	(7)
Sosopan	20	-	20	30	-	30
Sibuhuan	140	-	140	155	-	155
Ps. Ujung Batu	40	-	40	55	-	55
Binanga	30	-	30	45	-	45
<b>Jumlah/Total</b>	<b>230</b>	<b>-</b>	<b>230</b>	<b>285</b>	<b>-</b>	<b>285</b>

Catatan/Note: ...

Sumber/Source: PT POS Indonesia Cabang Padangsidempuan/ Post Office Indonesia of Padangsidempuan

**Tabel 8.2.9**  
**Table**

**Jumlah Surat Kilat Khusus Yang Dikirim dan Diterima Melalui Kantor Pos di Kabupaten Padang Lawas, 2019**  
**Number Of Special Express Mail Sent and Received by Post Office in Padang Lawas Regency, 2019**

Kantor Pelayanan/ Office	Dikirim			Diterima Jumlah		
	Dalam Negeri	Iuar Negeri	Jumlah	Dalam Negeri	Iuar Negeri	Jumlah
(1)	(2)	(3)	(4)	(5)	(6)	(7)
Sosopan	110	-	110	220	3	223
Sibuhuan	1 614	-	1 614	1 539	20	1 559
Ps. Ujung Batu	960	-	960	1 044	30	1 074
Binanga	688	-	688	740	10	750
<b>Jumlah/Total</b>	<b>3 372</b>	<b>-</b>	<b>3 372</b>	<b>3 543</b>	<b>63</b>	<b>3 606</b>

Catatan/Note: ...

Sumber/Source: PT POS Indonesia Cabang Padangsidempuan/ Post Office Indonesia of Padangsidempuan

**Tabel 8.2.10** Jumlah Paket Pos Yang Dikirim dan Diterima Melalui Kantor Pos di Kabupaten Padang Lawas, 2019  
**Table 8.2.10** Number Of Post Parcel Sent and Received by Post Office in Padang Lawas Regency, 2019

Kantor Pelayanan/ Office	Dikirim			Diterima Jumlah		
	Dalam Negeri	luar Negeri	Jumlah	Dalam Negeri	luar Negeri	Jumlah
(1)	(2)	(3)	(4)	(5)	(6)	(7)
Sosopan	15	-	15	20	-	20
Sibuhuan	310	3	313	345	8	353
Ps. Ujung Batu	60	1	61	376	4	380
Binanga	36	-	36	16	4	20
<b>Jumlah/Total</b>	<b>421</b>	<b>4</b>	<b>425</b>	<b>757</b>	<b>16</b>	<b>773</b>

Catatan/Note: ...

Sumber/Source: PT POS Indonesia Cabang Padangsidempuan/ Post Office Indonesia of Padangsidempuan

**Tabel**  
**Table** 8.2.11

**Jumlah Wesel Pos Yang Dikirim dan Diterima Melalui Kantor Pos di Kabupaten Padang Lawas, 2019**  
**Number Of Postal Money Sent and Received by Post Office in Padang Lawas Regency, 2019**

Kantor Pelayanan/ Office	Dikirim		Diterima Jumlah	
	Bilangan	Besarnya Uang (Rp)	Bilangan	Besarnya Uang (Rp)
(1)	(2)	(3)	(4)	(5)
Sosopan	2 096	2 739 113 551	1 164	1 319 717 971
Sibuhuan	1 165	4 338 185 370	1 582	2 033 096 234
Ps. Ujung Batu	850	4 285 227 903	212	474 561 528
Binanga	1 364	17 279 412 605	547	897 578 140
<b>Jumlah/Total</b>	<b>5 475</b>	<b>28 641 939 429</b>	<b>3 505</b>	<b>4 724 953 873</b>

Catatan/Note: ...

Sumber/Source: PT POS Indonesia Cabang Padangsidempuan/ Post Office Indonesia of Padangsidempuan

**Tabel 8.2.12** Jumlah Setoran dan Penarikan Tabanas Melalui Kantor Pos di Kabupaten Padang Lawas, 2019  
**Number of Deposit and Withdrawal Tabanas Batara by Post Office in Padang Lawas Regency, 2019**

<i>Bulan/ Month</i>	Setoran		Penarikan	
	Bilangan	Besarnya Uang (Rp)	Bilangan	Besarnya Uang (Rp)
(1)	(2)	(3)	(4)	(5)
Januari/January	120	430 772 356	317	551 402 000
Februari/February	192	1 585 564 900	225	513 785 000
Maret/March	118	1 182 814 750	158	458 982 000
April/April	181	291 517 950	192	969 319 000
<b>Jumlah/Total</b>	<b>611</b>	<b>3 490 669 956</b>	<b>898</b>	<b>2 493 488 000</b>

Catatan/Note: ...

Sumber/Source: PT POS Indonesia Cabang Padangsidempuan/ Post Office Indonesia of Padangsidempuan

**Tabel**  
**Table** 8.2.13

**Jumlah Pembayaran Pensiun Yang Dikirim Melalui Kantor  
Pos di Kabupaten Padang Lawas, 2019**  
**Number Of Pensiun Sent by Post Office in Padang Lawas  
Regency, 2019**

<i>Bulan/ Month</i>	Dikirim	
	Bilangan	Besarnya Uang (Rp)
(1)	(2)	(3)
Januari/January	1 323	2 079 114 100
Februari/February	6 230	11 658 869 300
Maret/March	1 433	2 911 931 000
April/April	2 882	5 762 114 100
<b>Jumlah/Total</b>	<b>11 868</b>	<b>22 412 028 500</b>

Catatan/Note: ...

Sumber/Source: PT POS Indonesia Cabang Padangsidempuan/ Post Office Indonesia of Padangsidempuan



<https://padanglawaskab.bps.go.id>



# B A B 9

Chapter Nine

**PERBANKAN  
KOPERASI  
DAN  
HARGA HARGA**

**BANKING  
COOPERATIVE  
AND  
PRICE**



**PENJELASAN TEKNIS**

1. Lorem ipsum dolor sit amet, consectetur adipiscing elit, sed diam nonummy nibh euismod tincidunt ut laoreet dolore magna aliquam erat volutpat. Ut wisi enim ad minim veniam, quis nostrud exerci tation ullamcorper suscipit lobortis nisl ut aliquip ex ea commodo consequat. Duis autem vel eum iriure dolor in hendrerit in vulputate velit esse molestie consequat, vel illum dolore eu feugiat nulla facilisis at vero eros et accumsan et iusto odio dignissim qui blandit praesent luptatum zzril delenit augue duis dolore te feugait nulla facilisi.
2. Lorem ipsum dolor sit amet, consectetur adipiscing elit, sed diam nonummy nibh euismod tincidunt ut laoreet dolore magna aliquam erat volutpat. Ut wisi enim ad minim veniam, quis nostrud exerci tation ullamcorper suscipit lobortis nisl ut aliquip ex ea commodo consequat. Duis autem vel eum iriure dolor in hendrerit in vulputate velit esse molestie consequat, vel illum dolore eu feugiat nulla facilisis at vero eros et accumsan et iusto odio dignissim qui blandit praesent luptatum zzril delenit augue duis dolore te feugait nulla facilisi.
3. Lorem ipsum dolor sit amet, consectetur adipiscing elit, sed

**TECHNICAL NOTES**

1. *Lorem ipsum dolor sit amet, consectetur adipiscing elit, sed diam nonummy nibh euismod tincidunt ut laoreet dolore magna aliquam erat volutpat. Ut wisi enim ad minim veniam, quis nostrud exerci tation ullamcorper suscipit lobortis nisl ut aliquip ex ea commodo consequat. Duis autem vel eum iriure dolor in hendrerit in vulputate velit esse molestie consequat, vel illum dolore eu feugiat nulla facilisis at vero eros et accumsan et iusto odio dignissim qui blandit praesent luptatum zzril delenit augue duis dolore te feugait nulla facilisi.*
2. *Lorem ipsum dolor sit amet, consectetur adipiscing elit, sed diam nonummy nibh euismod tincidunt ut laoreet dolore magna aliquam erat volutpat. Ut wisi enim ad minim veniam, quis nostrud exerci tation ullamcorper suscipit lobortis nisl ut aliquip ex ea commodo consequat. Duis autem vel eum iriure dolor in hendrerit in vulputate velit esse molestie consequat, vel illum dolore eu feugiat nulla facilisis at vero eros et accumsan et iusto odio dignissim qui blandit praesent luptatum zzril delenit augue duis dolore te feugait nulla facilisi.*
3. *Lorem ipsum dolor sit amet, consectetur adipiscing elit, sed*

diam nonummy nibh euismod tincidunt ut laoreet dolore magna aliquam erat volutpat. Ut wisi enim ad minim veniam, quis nostrud exerci tation ullamcorper suscipit lobortis nisl ut aliquip ex ea commodo consequat. Duis autem vel eum iriure dolor in hendrerit in vulputate velit esse molestie consequat, vel illum dolore eu feugiat nulla facilisis at vero eros et accumsan et iusto odio dignissim qui blandit praesent luptatum zzril delenit augue duis dolore te feugait nulla facilisi.

4. Lorem ipsum dolor sit amet, consectetur adipiscing elit, sed diam nonummy nibh euismod tincidunt ut laoreet dolore magna aliquam erat volutpat. Ut wisi enim ad minim veniam, quis nostrud exerci tation ullamcorper suscipit lobortis nisl ut aliquip ex ea commodo consequat. Duis autem vel eum iriure dolor in hendrerit in vulputate velit esse molestie consequat, vel illum dolore eu feugiat nulla facilisis at vero eros et accumsan et iusto odio dignissim qui blandit praesent luptatum zzril delenit augue duis dolore te feugait nulla facilisi.

*diam nonummy nibh euismod tincidunt ut laoreet dolore magna aliquam erat volutpat. Ut wisi enim ad minim veniam, quis nostrud exerci tation ullamcorper suscipit lobortis nisl ut aliquip ex ea commodo consequat. Duis autem vel eum iriure dolor in hendrerit in vulputate velit esse molestie consequat, vel illum dolore eu feugiat nulla facilisis at vero eros et accumsan et iusto odio dignissim qui blandit praesent luptatum zzril delenit augue duis dolore te feugait nulla facilisi.*

4. *Lorem ipsum dolor sit amet, consectetur adipiscing elit, sed diam nonummy nibh euismod tincidunt ut laoreet dolore magna aliquam erat volutpat. Ut wisi enim ad minim veniam, quis nostrud exerci tation ullamcorper suscipit lobortis nisl ut aliquip ex ea commodo consequat. Duis autem vel eum iriure dolor in hendrerit in vulputate velit esse molestie consequat, vel illum dolore eu feugiat nulla facilisis at vero eros et accumsan et iusto odio dignissim qui blandit praesent luptatum zzril delenit augue duis dolore te feugait nulla facilisi.*

**ULASAN**

Lorem ipsum dolor sit amet, consectetur adipiscing elit, sed diam nonummy nibh euismod tincidunt ut laoreet dolore magna aliquam erat volutpat. Ut wisi enim ad minim veniam, quis nostrud exerci tation ullamcorper suscipit lobortis nisl ut aliquip ex ea commodo consequat. Duis autem vel eum iriure dolor in hendrerit in vulputate velit esse molestie consequat, vel illum dolore eu feugiat nulla facilisis at vero eros et accumsan et iusto odio dignissim qui blandit praesent luptatum zzril delenit augue dui dolore te feugait nulla facilisi.

Lorem ipsum dolor sit amet, consectetur adipiscing elit, sed diam nonummy nibh euismod tincidunt ut laoreet dolore magna aliquam erat volutpat. Ut wisi enim ad minim veniam, quis nostrud exerci tation ullamcorper suscipit lobortis nisl ut aliquip ex ea commodo consequat. Duis autem vel eum iriure dolor in hendrerit in vulputate velit esse molestie consequat, vel illum dolore eu feugiat nulla facilisis at vero eros et accumsan et iusto odio dignissim qui blandit praesent luptatum zzril delenit augue dui dolore te feugait nulla facilisi.

Lorem ipsum dolor sit amet, consectetur adipiscing elit, sed.

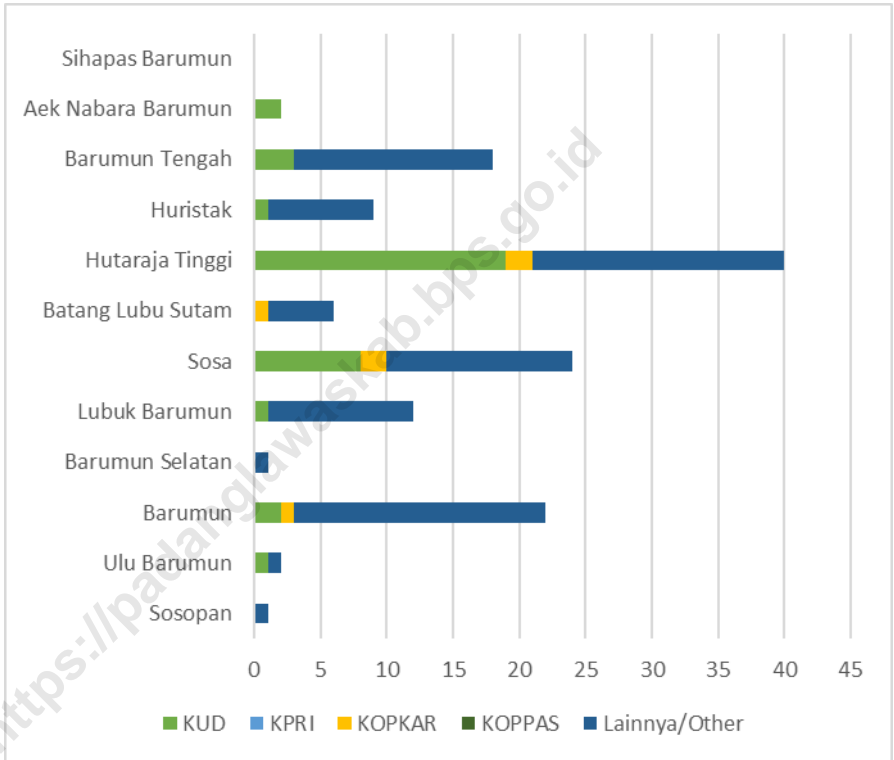
**DESCRIPTION**

*Lorem ipsum dolor sit amet, consectetur adipiscing elit, sed diam nonummy nibh euismod tincidunt ut laoreet dolore magna aliquam erat volutpat. Ut wisi enim ad minim veniam, quis nostrud exerci tation ullamcorper suscipit lobortis nisl ut aliquip ex ea commodo consequat. Duis autem vel eum iriure dolor in hendrerit in vulputate velit esse molestie consequat, vel illum dolore eu feugiat nulla facilisis at vero eros et accumsan et iusto odio dignissim qui blandit praesent luptatum zzril delenit augue dui dolore te feugait nulla facilisi.*

*Lorem ipsum dolor sit amet, consectetur adipiscing elit, sed diam nonummy nibh euismod tincidunt ut laoreet dolore magna aliquam erat volutpat. Ut wisi enim ad minim veniam, quis nostrud exerci tation ullamcorper suscipit lobortis nisl ut aliquip ex ea commodo consequat. Duis autem vel eum iriure dolor in hendrerit in vulputate velit esse molestie consequat, vel illum dolore eu feugiat nulla facilisis at vero eros et accumsan et iusto odio dignissim qui blandit praesent luptatum zzril delenit augue dui dolore te feugait nulla facilisi.*

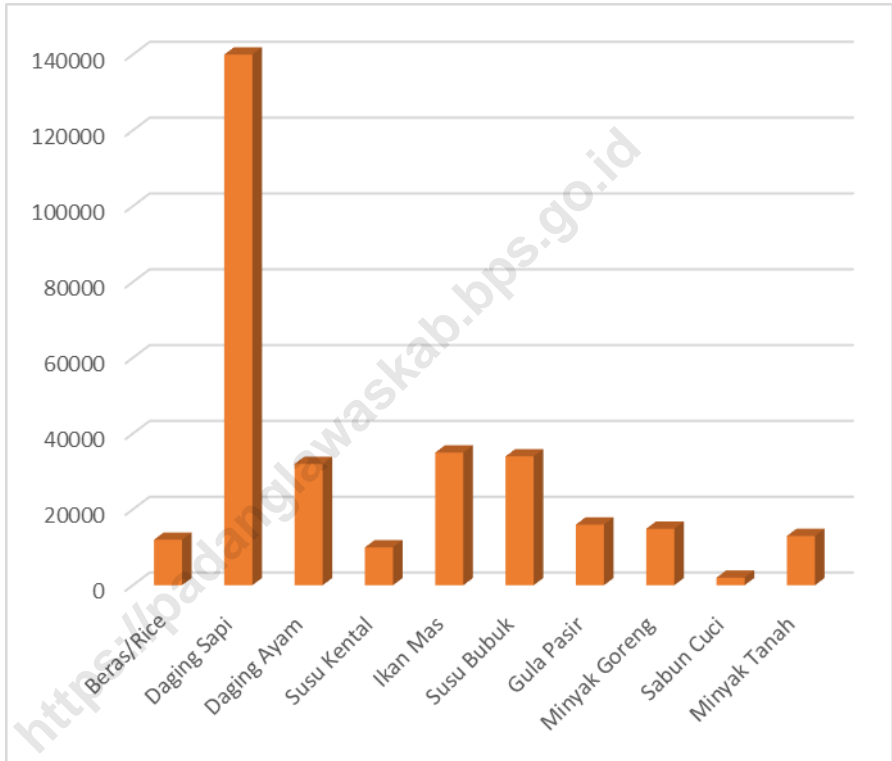
*Lorem ipsum dolor sit amet, consectetur adipiscing elit, sed.*

Gambar 9.1 Jumlah Koperasi Menurut Jenis Koperasi dan Kecamatan di Kabupaten Padang Lawas, 2018



Sumber/Source: Dinas Koperasi Perindustrian Perdagangan dan UMKM Kab.Padang Lawas / Industry and Trade Office of Padang Lawas Regency

Gambar 9.2 Harga komoditas Pokok di Kabupaten Padang Lawas,2019  
Primary Goods Price in Padang Lawas Regency,2019



Sumber/Source: Survei Harga Konsumen (Kondisi Pasar Sibuhuan) /Consumer Price Survey



**Tabel**  
**Table** 9.1**Jumlah Koperasi Aktif Menurut Kecamatan di Kabupaten Padang Lawas, 2016–2019**  
**Number of Active Cooperative by Subdistrict in Padang Lawas Regency, 2016–2019**

<b>Kecamatan Subdistrict</b>	<b>2016</b>	<b>2017</b>	<b>2018</b>	<b>2019</b>
(1)	(2)	(3)	(4)	(5)
Sosopan	...	...	...	...
Ulu Barumon	...	...	...	...
Barumon	...	...	...	...
Barumon Selatan	...	...	...	...
Lubuk Barumon	...	...	...	...
Sosa	...	...	...	...
Batang Lubu Sutam	...	...	...	...
Hutaraja Tinggi	...	...	...	...
Huristak	...	...	...	...
Barumon Tengah	...	...	...	...
Aek Nabara Barumon	...	...	...	...
Sihapas Barumon	...	...	...	...
<b>Padang Lawas</b>	...	...	...	...

Catatan/Note: ...

Sumber/Source: ...

**Tabel**  
**Table** 9.2**Jumlah Koperasi Menurut Jenis Koperasi dan Kecamatan di Kabupaten Padang Lawas, 2018**  
**Number of Cooperative by Kind of Cooperative and Subdistrict in Padang Lawas Regency, 2018**

Kecamatan Subdistrict	Jenis Koperasi/ Kind of Cooperative					Jumlah Total
	KUD	KPRI	KOPKAR	KOPPAS	Lainnya Other	
(1)	(2)	(3)	(4)	(5)	(6)	(7)
Sosopan	0	0	0	...	1	1
Ulu Barumun	1	0	0	...	1	2
Barumun	2	0	1	...	19	22
Barumun Selatan	0	0	0	...	1	1
Lubuk Barumun	1	0	0	...	11	13
Sosa	8	0	2	...	14	24
Batang Lubu Sutam	0	0	1	...	5	6
Hutaraja Tinggi	19	0	2	...	19	40
Huristak	1	0	0	...	8	9
Barumun Tengah	3	0	0	...	15	18
Aek Nabara Barumun	2	0	0	...	0	2
Sihapas Barumun	0	0	0	...	0	0
<b>Padang Lawas</b>	<b>37</b>	<b>0</b>	<b>7</b>	<b>...</b>	<b>94</b>	<b>138</b>

Catatan/Note: ...

Sumber/Source: Dinas Koperasi Perindustrian Perdagangan dan UMKM Kab.Padang Lawas / Industry and Trade Office of Padang Lawas Regency

**Tabel**  
**Table 9.3****Harga komoditas Pokok di Kabupaten Padang Lawas,2019**  
**Primary Goods Price in Padang Lawas Regency,2019**

<b>Bulan Month</b>	<b>Beras Rice</b>	<b>Daging Sapi</b>	<b>Daging Ayam</b>	<b>Susu Kental</b>	<b>Ikan Mas</b>
(1)	(2)	(3)	(4)	(5)	(6)
Januari/January	12 000	140 000	32 000	10 000	35 000
Februari/February	12 000	140 000	36 000	10 000	40 000
Maret/March	12 000	140 000	38 000	10 000	35 000
April/April	12 000	140 000	38 000	10 000	35 000
Mei/May	12 000	140 000	35 000	10 000	35 000
Juni/June	12 000	150 000	35 000	11 000	35 000
Juli/July	12 000	150 000	35 000	11 000	35 000
Agustus/August	12 000	150 000	35 000	11 000	35 000
September/September	12 000	150 000	30 000	11 000	35 000
Oktober/October	12 000	100 000	30 000	11 000	35 000
November/November	12 000	100 000	30 000	11 000	35 000
Desember/December	12 000	100 000	35 000	11 000	35 000

Lanjutan Tabel/*Continued Table 9.3*

<b>Bulan Month</b>	<b>Susu Bubuk</b>	<b>Gula Pasir</b>	<b>Minyak Goreng</b>	<b>Sabun Cuci</b>	<b>Minyak Tanah</b>
(1)	(2)	(3)	(4)	(5)	(6)
Januari/ <i>January</i>	34 000	16 000	14 900	2 000	13 000
Februari/ <i>February</i>	35 000	16 000	12 000	2 000	12 000
Maret/ <i>March</i>	35 000	16 000	12 000	2 000	12 000
April/ <i>April</i>	35.000	16 000	13 000	2 000	12 000
Mei/ <i>May</i>	35 000	16 000	13 000	2 000	12 000
Juni/ <i>June</i>	37 000	16 000	13 000	2 000	12 000
Juli/ <i>July</i>	37 000	16 000	13 000	2 000	12 000
Agustus/ <i>August</i>	37 000	16 000	13 000	2 000	12 000
September/ <i>September</i>	37 000	16 000	12 000	2 000	12 000
Oktober/ <i>October</i>	37 000	16 000	12 000	2 000	12 000
November/ <i>November</i>	37 000	14 000	12 000	2 000	12 000
Desember/ <i>December</i>	37 000	14 000	12 000	2 000	12 000

Catatan/*Note*: ...Sumber/*Source*: Survei Harga Konsumen (Kondisi Pasar Sibuhuan) /Consumer Price Survey

<https://padanglawaskab.bps.go.id>



**B A B 10**  
C h a p t e r T e n

**PENGELUARAN  
PENDUDUK**

*POPULATION  
EXPENDITURE*



**PENJELASAN TEKNIS**

1. 1. Pengeluaran rata-rata per kapita adalah biaya yang dikeluarkan untuk konsumsi semua anggota rumah tangga selama sebulan baik yang berasal dari pembelian, pemberian maupun produksi sendiri dibagi dengan banyaknya anggota rumah tangga dalam rumah tangga tersebut
2. Data Pengeluaran dan Konsumsi penduduk menurut kelompok barang diperoleh dari Survei Sosial Ekonomi (Susenas).
3. Data konsumsi/pengeluaran rumah tangga yang dikumpulkan pada Susenas di bagi menjadi dua kelompok yaitu konsumsi makanan dan bukan makanan.
4. Konsumsi/pengeluaran makanan dirinci menjadi 229 komoditi, masing masing dikumpulkan data kuantitas dan nilainya.
5. Untuk Konsumsi bukan makanan pada umumnya yang dikumpulkan hanya data nilainya, kecuali untuk beberapa jenis pengeluaran tertentu, seperti penggunaan listrik, air, gas, dan bahan bakar yang dikumpulkan kuantitasnya.

**TECHNICAL NOTES**

1. *Per capita Average Expenditure is the cost spent for all household members consumption during the month, whether from purchasing, giving or own production, divided by the number of household members in the household.*
2. *Data on consumer expenditure and consumption by commodity group of expenditure are obtained from the 2014 National Socio Economic Survey (Susenas).*
3. *The data consumption/expenditure collected in Susenas are divided into two groups, namely food and non-food consumption.*
4. *Consumption/expenditure on food covers 229 commodities, both quantity data and values are collected.*
5. *For consumption of nonfood, the data collected in general are only their values, except for certain types of expenditure, such as electricity, water, gas, fuel, which are also collected for their quantity data.*



**ULASAN****Pengeluaran Penduduk**

Pengeluaran rata-rata perkapita sebulan menurut hasil Survei Sosial Ekonomi Nasional (Susenas) 2019 dapat dilihat pada Tabel 11.1. dan 11.2. Dari tabel tersebut terlihat bahwa pengeluaran rata-rata sebulan penduduk Sumatera Utara di daerah perkotaan/perdesaan pada tahun 2019 sebesar Rp 1.063.964 yang terdiri dari pengeluaran untuk makanan sebesar Rp 576.323 (54,17 persen) dan bukan makanan sebesar Rp 487.641 (45,83 persen).

**11.2. Persentase Pengeluaran**

Persentase pengeluaran makanan Sumatera Utara tahun 2019 terbesar digunakan untuk pengeluaran makanan dan minuman jadi yaitu sebesar 16,04 persen, sedangkan untuk bukan makanan sebagian besar digunakan untuk biaya 22,30 persen.

**11.3. Konsumsi Kalori dan Protein**

Di daerah perkotaan, konsumsi kalori masyarakat Sumatera Utara tahun 2019 sebesar 2.159,27 kilo kalori, angka ini meningkat bila dibandingkan tahun 2018 yang sebesar 2.141,35 kilo kalori. Sedangkan konsumsi kalori masyarakat perdesaan Sumatera Utara pada tahun 2019 sebesar 2.198,85 kilo kalori, menurun jika dibandingkan tahun 2018 yang sebesar 2.233,86 kilo kalori. Sehingga rata-rata konsumsi kalori masyarakat Sumatera Utara tahun 2019 yaitu sebesar 2.177,35 kilo kalori dan lebih rendah dibanding tahun 2018 yang sebesar 2.184,97 kilo

**DESCRIPTION****11.1. Citizen Expenditures**

*Monthly per capita average expenditure based on National Socio-Economic Survey (Susenas) in 2018 can be seen in Table 11.1. and 11.2. From the table, it can be seen that monthly average expenditure of people of Sumatera Utara in rural/urban areas in 2019 was Rp 1,063,964 consisting of food expenditures which was Rp 576,323 (54.17 percent) and nonfood expenditures which was Rp 487,641 (45.83 percent).*

**11.2 Percentage of Expenditures**

*The largest percentage of food expenditures in 2019 of Sumatera Utara was for Prepared Food Beverages expenditure with percentage of 16.04 percent, while for non-food expenditures were mostly used for the cost of Household Facility which was 22.30 percent.*

**11.3. Calori and Protein Consumption**

*In urban areas, calorie consumption of people of Sumatera Utara in 2019 was amounted to 2,157.27 kcal, this figure increased when compared to the year of 2018 which was 2,141.35 kilocalories. While the calorie consumption of the rural population of Sumatera Utara in 2019 was 2,198.85 kilocalories, which was lower than that in 2018 with 2,233.86 kilocalories. Therefore, the average of calori consumption of people of Sumatera Utara in 2019 was 2,177.35 kilocalories, lower than that in 2018 with*

kalori.

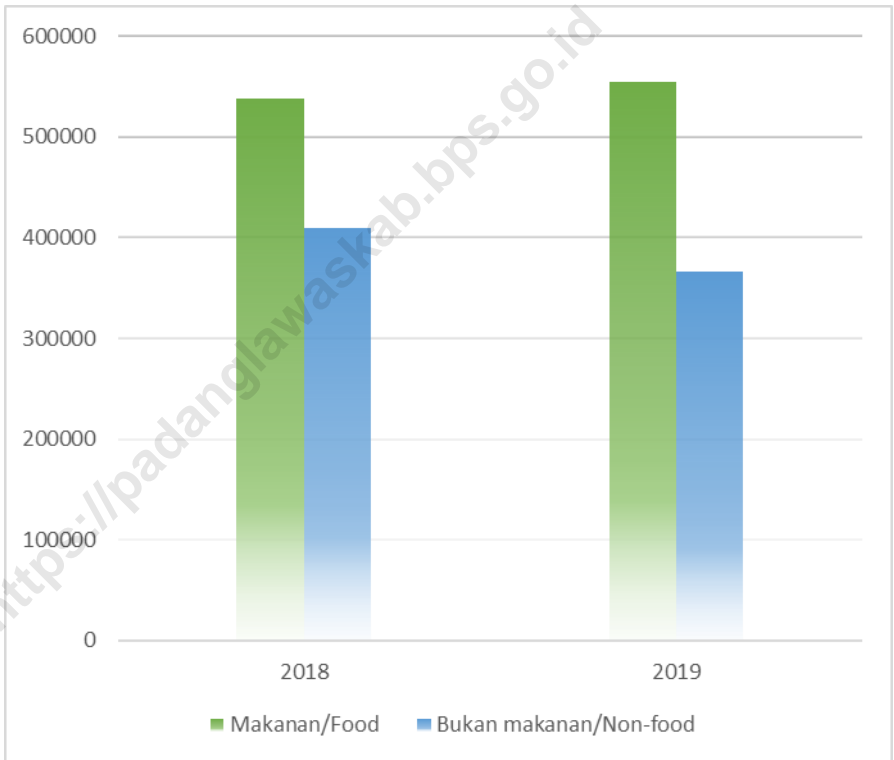
Hal yang berbeda terlihat pada konsumsi protein, dimana terjadi peningkatan konsumsi protein tahun 2019 dibanding tahun 2018. Pada tahun 2018 rata-rata konsumsi protein masyarakat Sumatera Utara sebesar 63,38 gram per hari, naik menjadi 63,49 gram pada tahun 2019

*2,184.97 kilocalories.*

*A diferent matters can be seen in consumption of protein, where protein consumption increased in 2019 than that in 2018. In 2018, the average consumption of protein for people of Sumatera Utara was 63.38 grams per day, decreased to 63.49 grams in the year 2019.*

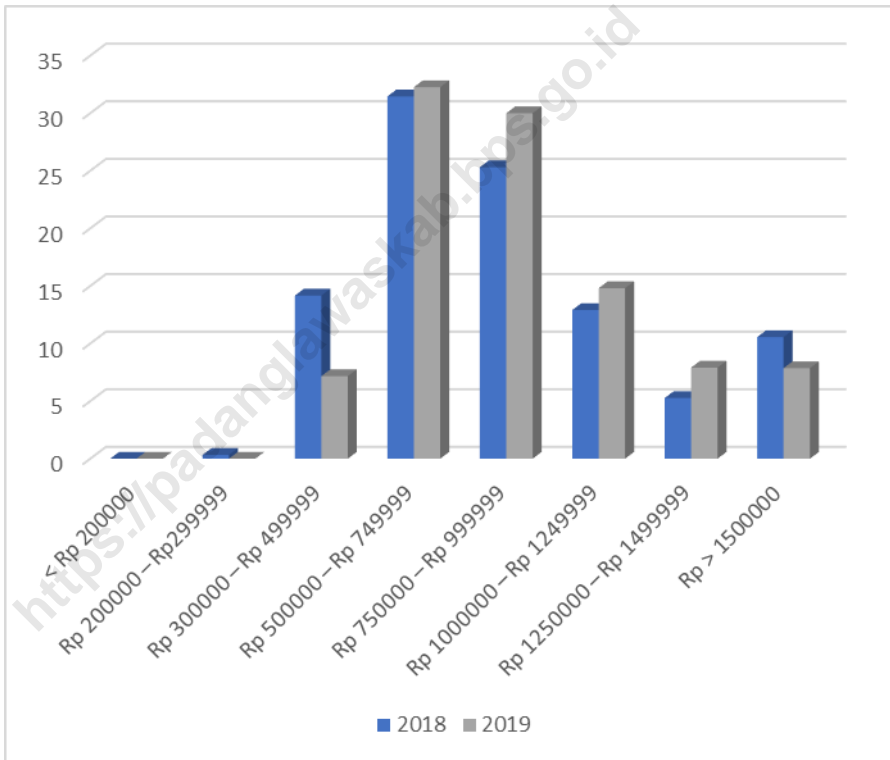
<https://padanglawaskab.bps.go.id>

Gambar 10.1 Rata-rata Pengeluaran per Kapita Sebulan (rupiah) di Kabupaten Padang Lawas, 2018 dan 2019  
Monthly Average Expenditure per Capita (rupiahs) in Padang Lawas Regency, 2018 and 2019



Sumber/Source: BPS, Survei Sosial Ekonomi Nasional (Susenas) Maret/BPS-Statistics Indonesia, National Socioeconomic Survey March

Gambar 10.2 Persentase Penduduk Menurut Golongan Pengeluaran Per Kapita Sebulan di Kabupaten Padang Lawas, 2018 dan 2019  
 Percentage of Population by Per Capita Spending Group a Month in Padang Lawas Regency, 2018 and 2019



Sumber/Source: BPS, Survei Sosial Ekonomi Nasional (Susenas) Maret/BPS-Statistics Indonesia, National Socioeconomic Survey March

**Tabel**  
**Table** 10.1

**Rata-rata Pengeluaran per Kapita Sebulan Menurut Kelompok Komoditas (rupiah) di Kabupaten Padang Lawas, 2018 dan 2019**  
**Monthly Average Expenditure per Capita by Commodity Group (rupiahs) in Padang Lawas Regency, 2018 and 2019**

<b>Kelompok Komoditas/Commodity Group</b>	<b>2018</b>	<b>2019</b>
(1)	(2)	(3)
<b>Makanan/Food</b>		
Padi-padian/ <i>Cereals</i>	101 974	96 792
Umbi-umbian/ <i>Tubers</i>	6 055	5 968
Ikan/udang/cumi/kerang/ <i>Fish/shrimp/common squid/shells</i>	52 992	52 662
Daging/ <i>Meat</i>	17 552	16 005
Telur dan susu/ <i>Eggs and milk</i>	19 466	19 551
Sayur-sayuran/ <i>Vegetables</i>	46 025	37 921
Kacang-kacangan/ <i>Legumes</i>	8 571	8 343
Buah-buahan/ <i>Fruits</i>	13 824	17 162
Minyak dan kelapa/ <i>Oil and coconut</i>	19 857	17 429
Bahan minuman/ <i>Beverage stuffs</i>	7 961	9 262
Bumbu-bumbuan/ <i>Spices</i>	9 583	9 548
Konsumsi lainnya/ <i>Miscellaneous food items</i>	5 877	5 750
Makanan dan minuman jadi/ <i>Prepared food and beverages</i>	130 943	158 920
Rokok/ <i>Cigarettes</i>	97 491	99 394
<b>Jumlah makanan/Total food</b>	<b>538 172</b>	<b>554 708</b>
<b>Bukan makanan/Non-food</b>		
Perumahan dan fasilitas rumah tangga/ <i>Housing and household facilities</i>	178 365	171 837
Aneka komoditas dan jasa/ <i>Goods and services</i>	85 162	93 212
Pakaian, alas kaki, dan tutup kepala/ <i>Clothing, footwear, and headgear</i>	46 563	47 473
Komoditas tahan lama/ <i>Durable goods</i>	61 646	20 918
Pajak, pungutan, dan asuransi/ <i>Taxes and insurance</i>	23 817	21 959
Keperluan pesta dan upacara/kenduri/ <i>Parties and ceremonies</i>	13 532	11 214
<b>Jumlah bukan makanan/Total non-food</b>	<b>409 085</b>	<b>366 613</b>
<b>Jumlah/Total</b>	<b>947 257</b>	<b>921 322</b>

Catatan/Note: ...

Sumber/Source: BPS, Survei Sosial Ekonomi Nasional (Susenas) Maret/BPS-Statistics Indonesia, National Socioeconomic Survey March

**Tabel**  
**Table** 10.2**Persentase Penduduk Menurut Golongan Pengeluaran Per Kapita Sebulan di Kabupaten Padang Lawas, 2018 dan 2019**  
*Percentage of Population by Per Capita Spending Group a Month in Padang Lawas Regency, 2018 and 2019*

<b>Golongan Pengeluaran</b> <i>Spending Group</i> <b>(Rp)</b>	<b>2018</b>	<b>2019</b>
(1)	(2)	(3)
< 200 000	0.00	0.00
200 000–299 999	0.33	0.00
300 000–499 999	14.17	7.17
500 000–749 999	31.46	32.26
750 000–999 999	25.31	30.00
1 000 000–1 249 999	12.91	14.81
1 250 000–1 499 999	5.27	7.91
> 1 500 000	10.56	7.86
<b>Jumlah/Total</b>	<b>100,00</b>	<b>100,00</b>

Catatan/Note: ...

Sumber/Source: BPS, Survei Sosial Ekonomi Nasional (Susenas) Maret/BPS-Statistics Indonesia, National Socioeconomic Survey March

**Tabel**  
**Table** 10.3

**Persentase Pengeluaran Menurut Golongan Pengeluaran Per Kapita Sebulan di Kabupaten Padang Lawas, 2018 dan 2019**  
**Percentage of consumption by Per Capita Spending Group a Month in Padang Lawas Regency, 2018 and 2019**

<b>Golongan Pengeluaran</b> <b>Spending Group</b> <b>(Rp)</b>	<b>2018</b>	<b>2019</b>
(1)	(2)	(3)
< 200 000	0.00	0.00
200 000–299 999	0.08	0.00
300 000–499 999	6.42	3.19
500 000–749 999	20.90	22.09
750 000–999 999	22.57	28.03
1 000 000–1 249 999	15.36	17.83
1 250 000–1 499 999	7.61	11.87
> 1 500 000	27.06	16.99
<b>Jumlah/Total</b>	<b>100,00</b>	<b>100,00</b>

Catatan/Note: ...

Sumber/Source: BPS, Survei Sosial Ekonomi Nasional (Susenas) Maret/BPS-Statistics Indonesia, National Socioeconomic Survey March

Tabel  
Table 10.4

**Rata-rata pengeluaran per kapita per-bulan dan  
Persentase Rata-rata Pengeluaran per-kapita per-bulan  
Menurut jenis Konsumsi di Kabupaten Padang Lawas,  
2018 dan 2019**  
*Average Per Capita monthly Expenditure (rupiah)  
and Percentage of Average Per Capita monthly by of  
expenditure in Padang Lawas Regency, 2018 and 2019*

<b>Golongan Pengeluaran Spending Group (Rp)</b>	<b>2018</b>	<b>2019</b>
(1)	(2)	(3)
<b>Pengeluaran/Expenditure (rupiah)</b>		
<b>Makanan/Food</b>	538 172	554 708
<b>Bukan makanan/Non-food</b>	409 805	366 613
<b>Jumlah/total</b>	947 257	921 322
<b>Persentase/ Percentage</b>		
<b>Makanan/Food</b>	56.81	60.21
<b>Bukan makanan/Non-food</b>	43.19	39.79
<b>Jumlah/total</b>	100.00	100.00

Catatan/Note: ...

Sumber/Source: BPS, Survei Sosial Ekonomi Nasional (Susenas) Maret/BPS-Statistics Indonesia, National Socioeconomic Survey March



<https://padanglawaskab.bps.go.id>



**B A B 11**  
Chapter Eleven

**PERDAGANGAN | TRADE**



**PENJELASAN TEKNIS****TECHNICAL NOTES**

1. Lorem ipsum dolor sit amet, consectetur adipiscing elit, sed diam nonummy nibh euismod tincidunt ut laoreet dolore magna aliquam erat volutpat. Ut wisi enim ad minim veniam, quis nostrud exerci tation ullamcorper suscipit lobortis nisl ut aliquip ex ea commodo consequat. Duis autem vel eum iriure dolor in hendrerit in vulputate velit esse molestie consequat, vel illum dolore eu feugiat nulla facilisis at vero eros et accumsan et iusto odio dignissim qui blandit praesent luptatum zzril delenit augue duis dolore te feugait nulla facilisi.
  2. Lorem ipsum dolor sit amet, consectetur adipiscing elit, sed diam nonummy nibh euismod tincidunt ut laoreet dolore magna aliquam erat volutpat. Ut wisi enim ad minim veniam, quis nostrud exerci tation ullamcorper suscipit lobortis nisl ut aliquip ex ea commodo consequat. Duis autem vel eum iriure dolor in hendrerit in vulputate velit esse molestie consequat, vel illum dolore eu feugiat nulla facilisis at vero eros et accumsan et iusto odio dignissim qui blandit praesent luptatum zzril delenit augue duis dolore te feugait nulla facilisi.
  3. Lorem ipsum dolor sit amet, consectetur adipiscing elit, sed
1. *Lorem ipsum dolor sit amet, consectetur adipiscing elit, sed diam nonummy nibh euismod tincidunt ut laoreet dolore magna aliquam erat volutpat. Ut wisi enim ad minim veniam, quis nostrud exerci tation ullamcorper suscipit lobortis nisl ut aliquip ex ea commodo consequat. Duis autem vel eum iriure dolor in hendrerit in vulputate velit esse molestie consequat, vel illum dolore eu feugiat nulla facilisis at vero eros et accumsan et iusto odio dignissim qui blandit praesent luptatum zzril delenit augue duis dolore te feugait nulla facilisi.*
  2. *Lorem ipsum dolor sit amet, consectetur adipiscing elit, sed diam nonummy nibh euismod tincidunt ut laoreet dolore magna aliquam erat volutpat. Ut wisi enim ad minim veniam, quis nostrud exerci tation ullamcorper suscipit lobortis nisl ut aliquip ex ea commodo consequat. Duis autem vel eum iriure dolor in hendrerit in vulputate velit esse molestie consequat, vel illum dolore eu feugiat nulla facilisis at vero eros et accumsan et iusto odio dignissim qui blandit praesent luptatum zzril delenit augue duis dolore te feugait nulla facilisi.*
  3. *Lorem ipsum dolor sit amet, consectetur adipiscing elit, sed*

diam nonummy nibh euismod tincidunt ut laoreet dolore magna aliquam erat volutpat. Ut wisi enim ad minim veniam, quis nostrud exerci tation ullamcorper suscipit lobortis nisl ut aliquip ex ea commodo consequat. Duis autem vel eum iriure dolor in hendrerit in vulputate velit esse molestie consequat, vel illum dolore eu feugiat nulla facilisis at vero eros et accumsan et iusto odio dignissim qui blandit praesent luptatum zzril delenit augue duis dolore te feugait nulla facilisi.

4. Lorem ipsum dolor sit amet, consectetur adipiscing elit, sed diam nonummy nibh euismod tincidunt ut laoreet dolore magna aliquam erat volutpat. Ut wisi enim ad minim veniam, quis nostrud exerci tation ullamcorper suscipit lobortis nisl ut aliquip ex ea commodo consequat. Duis autem vel eum iriure dolor in hendrerit in vulputate velit esse molestie consequat, vel illum dolore eu feugiat nulla facilisis at vero eros et accumsan et iusto odio dignissim qui blandit praesent luptatum zzril delenit augue duis dolore te feugait nulla facilisi.

*diam nonummy nibh euismod tincidunt ut laoreet dolore magna aliquam erat volutpat. Ut wisi enim ad minim veniam, quis nostrud exerci tation ullamcorper suscipit lobortis nisl ut aliquip ex ea commodo consequat. Duis autem vel eum iriure dolor in hendrerit in vulputate velit esse molestie consequat, vel illum dolore eu feugiat nulla facilisis at vero eros et accumsan et iusto odio dignissim qui blandit praesent luptatum zzril delenit augue duis dolore te feugait nulla facilisi.*

4. *Lorem ipsum dolor sit amet, consectetur adipiscing elit, sed diam nonummy nibh euismod tincidunt ut laoreet dolore magna aliquam erat volutpat. Ut wisi enim ad minim veniam, quis nostrud exerci tation ullamcorper suscipit lobortis nisl ut aliquip ex ea commodo consequat. Duis autem vel eum iriure dolor in hendrerit in vulputate velit esse molestie consequat, vel illum dolore eu feugiat nulla facilisis at vero eros et accumsan et iusto odio dignissim qui blandit praesent luptatum zzril delenit augue duis dolore te feugait nulla facilisi.*

**ULASAN**

Lorem ipsum dolor sit amet, consectetur adipiscing elit, sed diam nonummy nibh euismod tincidunt ut laoreet dolore magna aliquam erat volutpat. Ut wisi enim ad minim veniam, quis nostrud exerci tation ullamcorper suscipit lobortis nisl ut aliquip ex ea commodo consequat. Duis autem vel eum iriure dolor in hendrerit in vulputate velit esse molestie consequat, vel illum dolore eu feugiat nulla facilisis at vero eros et accumsan et iusto odio dignissim qui blandit praesent luptatum zzril delenit augue dui dolore te feugait nulla facilisi.

Lorem ipsum dolor sit amet, consectetur adipiscing elit, sed diam nonummy nibh euismod tincidunt ut laoreet dolore magna aliquam erat volutpat. Ut wisi enim ad minim veniam, quis nostrud exerci tation ullamcorper suscipit lobortis nisl ut aliquip ex ea commodo consequat. Duis autem vel eum iriure dolor in hendrerit in vulputate velit esse molestie consequat, vel illum dolore eu feugiat nulla facilisis at vero eros et accumsan et iusto odio dignissim qui blandit praesent luptatum zzril delenit augue dui dolore te feugait nulla facilisi.

Lorem ipsum dolor sit amet, consectetur adipiscing elit, sed.

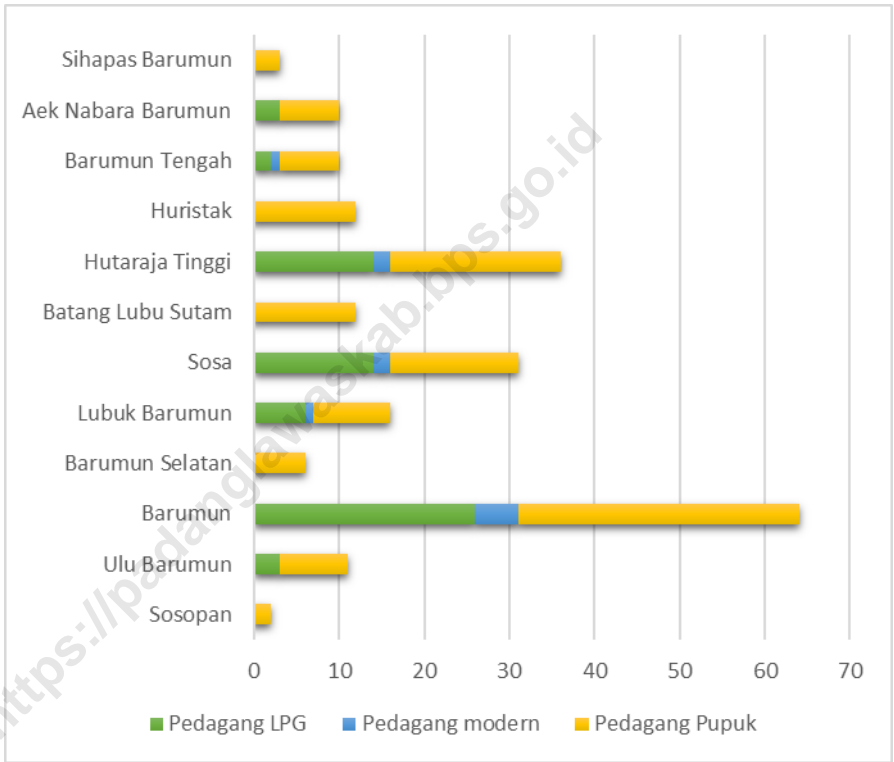
**DESCRIPTION**

*Lorem ipsum dolor sit amet, consectetur adipiscing elit, sed diam nonummy nibh euismod tincidunt ut laoreet dolore magna aliquam erat volutpat. Ut wisi enim ad minim veniam, quis nostrud exerci tation ullamcorper suscipit lobortis nisl ut aliquip ex ea commodo consequat. Duis autem vel eum iriure dolor in hendrerit in vulputate velit esse molestie consequat, vel illum dolore eu feugiat nulla facilisis at vero eros et accumsan et iusto odio dignissim qui blandit praesent luptatum zzril delenit augue dui dolore te feugait nulla facilisi.*

*Lorem ipsum dolor sit amet, consectetur adipiscing elit, sed diam nonummy nibh euismod tincidunt ut laoreet dolore magna aliquam erat volutpat. Ut wisi enim ad minim veniam, quis nostrud exerci tation ullamcorper suscipit lobortis nisl ut aliquip ex ea commodo consequat. Duis autem vel eum iriure dolor in hendrerit in vulputate velit esse molestie consequat, vel illum dolore eu feugiat nulla facilisis at vero eros et accumsan et iusto odio dignissim qui blandit praesent luptatum zzril delenit augue dui dolore te feugait nulla facilisi.*

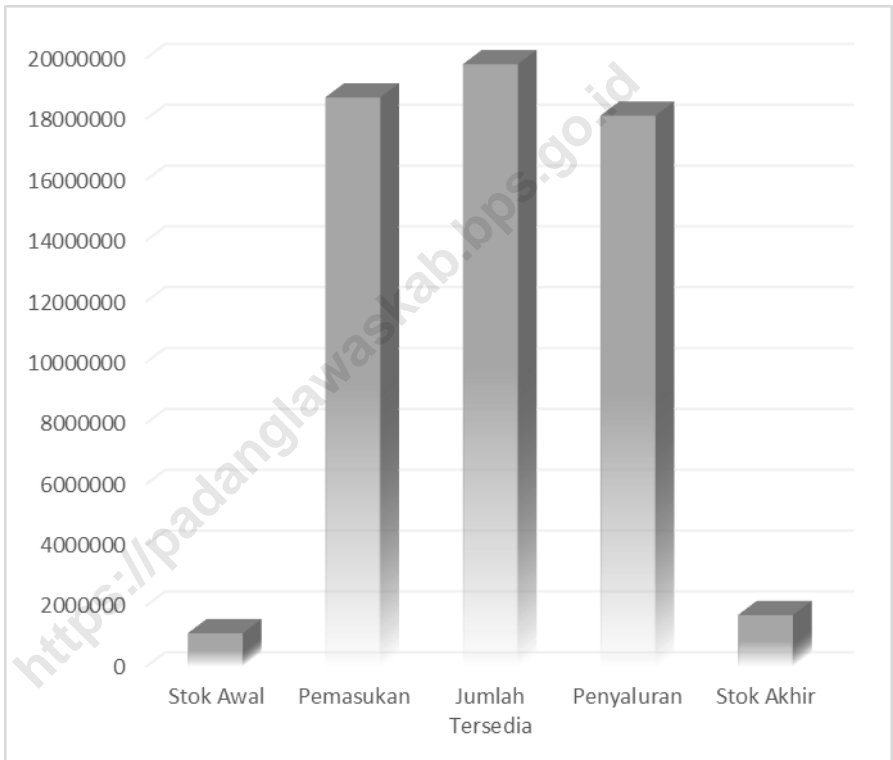
*Lorem ipsum dolor sit amet, consectetur adipiscing elit, sed.*

Gambar 11.1 Jumlah Pedagang Menurut Kecamatan di Kabupaten Padang Lawas , 2018  
 Number of Trader by Subdistrict In Padang Lawas Regency, 2018



Sumber/Source: Dinas Koperasi Perindustrian Perdagangan dan UMKM Kab.Padang Lawas / Industry and Trade Office of Padang Lawas Regency

Gambar 11.2 Penerimaan dan Penyaluran Beras Oleh Perum Bulog Sub Divisi Regional IV Padangsidempuan di Kabupaten Padang Lawas, 2018  
 Distribution of Rice by Perum Bulog Sub Division reg IV Padangsidempuan in Padang Lawas Regency, 2018



Sumber/Source: Perum Bulog Sub Divisi Regional IV Padangsidempuan/ Perum Bulog Sub Division reg IV Padangsidempuan



**Tabel**  
**Table** 11.1

**Jumlah Sarana Perdagangan Menurut Jenisnya di  
Kabupaten Padang Lawas, 2016–2019**  
**Number of Trading Facilities by Type of Facility n Padang  
Lawas Regency, 2016–2019**

<b>Jenis Sarana Perdagangan</b> <b>Type of Trading Facilities</b>	<b>2016</b>	<b>2017</b>	<b>2018</b>	<b>2019</b>
(1)	(2)	(3)	(4)	(5)
Pasar/Market	...	...	...	...
Toko/Store	...	...	...	...
Kios	...	...	...	...
Warung	...	...	...	...
<b>Jumlah/Total</b>	...	...	...	...

Catatan/Note: ...

Sumber/Source: ...

**Tabel**  
**Table 11.2**

**Jumlah Pedagang Menurut Kecamatan di Kabupaten Padang Lawas , 2018**  
**Number of Trader by Subdistrict In Padang Lawas Regency, 2018**

Kecamatan Subdistrict	Pedagang LPG	Pedagang modern	Pedagang Pupuk
(1)	(2)	(3)	(4)
Sosopan	0	0	2
Ulu Barumun	3	0	8
Barumun	26	5	33
Barumun Selatan	0	0	6
Lubuk Barumun	6	1	9
Sosa	14	2	15
Batang Lubu Sutam	0	0	12
Hutaraja Tinggi	14	2	20
Huristak	0	0	12
Barumun Tengah	2	1	7
Aek Nabara Barumun	3	0	7
Sihapas Barumun	0	0	3
<b>Jumlah/Total</b>	<b>68</b>	<b>11</b>	<b>134</b>

Catatan/Note: ...

Sumber/Source: Dinas Koperasi Perindustrian Perdagangan dan UMKM Kab.Padang Lawas / Industry and Trade Office of Padang Lawas Regency

**Tabel**  
**Table** 11.3

**Penerimaan dan Penyaluran Beras Oleh Perum Bulog  
Sub Divisi Regional IV Padangsidempuan di Kabupaten  
Padang Lawas, 2007-2018**  
*Distribution of Rice by Perum Bulog Sub Division reg  
IV Padangsidempuan in Padang Lawas Regency, 2007-  
2018*

Tahun Years	Stok Awal	Pemasukan	Jumlah Tersedia	Penyaluran	Stok Akhir
(1)	(2)	(3)	(4)	(5)	(6)
2007	1 564,91	10 070,47	11 635,39	7 851,02	3 784,37
2008	3 784,37	16 226,67	20 011,04	18 738,61	1 272,43
2009	1 272,43	22 650,00	23 922,43	20 125,68	3 796,75
2010	3 796,75	17 400,00	21 196,75	18 832,41	2 364,34
2011	2 364,34	25 800,00	28 164,34	23 699,48	4 464,59
2012	4 464,59	15 904,95	20 369,54	18 493,65	1 875,89
2013	1 875,89	17 800,00	19 675,89	18 808,79	867,09
2014	867,09	18 300,00	19 167,09	15 082,28	4 084,81
2015	4 084,81	15 300,00	19 384,81	17 515,70	18 69,106
2016	1 869,11	17 600,00	19 519,11	15 050,21	4 468,90
2017	4 468,90	11 759 119,00	16 228 018,00	15 136 143,00	1 091 874,00
2018	1 091 874.60	18 708 168.80	19 800 043.40	18 108 388.40	1 691 055

Catatan/Note: ...

Sumber/Source: Perum Bulog Sub Divisi Regional IV Padangsidempuan / Perum Bulog Sub Division Regional IV Padangsidempuan

**Tabel**  
**Table** 11.4

**Penyaluran Beras Oleh Perum Bulog Sub Divisi Regional IV Padangsidempuan menurut konsumen di Kabupaten Padang Lawas, 2007-2018**  
*Distribution of Rice by Perum Bulog Sub Division reg IV Padangsidempuan by konsumen in Padang Lawas Regency, 2007-2018*

<b>Tahun</b> <b>Years</b>	<b>Raskin</b>	<b>Pasar</b>	<b>Lain-lain</b>	<b>Susut</b>	<b>Jumlah</b>
(1)	(2)	(3)	(4)	(5)	(6)
2007	5 116,37	0	47,25	0	5 163,62
2008	3 525,68	0	12 612,66	0	16 138,34
2009	1 654,74	0	52,00	0	1 706,74
2010	17 251,94	448,94	1 131,53	0	18 832,41
2011	19 564,39	0	4 135,09	0	23 699,48
2012	18 143,67	115,50	234,48	0	18 493,65
2013	18 589,05	0	219,74	0	18 808,79
2014	14 871,14	0	211,04	0	15 082,28
2015	17 349,78	137,98	27,94	0	17 515,70
2016	14 961,24	22,05	51,89	0	15 035,18
2017	13 684 140,00	6 825,00	48 873,80	0	13 739 838,80
2018	8 785 110	1 019 649,20	39 100,40	0	9 843 859,60

Catatan/Note: ...

Sumber/Source: Perum Bulog Sub Divisi Regional IV Padangsidempuan / Perum Bulog Sub Division Regional IV Padangsidempuan

**Tabel**  
**Table** 11.5

**Penyaluran dan Penjualan Beras Oleh Perum Bulog Sub Divisi Regional IV Padangsidempuan menurut Golongan konsumen di Kabupaten Padang Lawas (Ton), 2014-2018**  
*Distribution and sale price of Rice by Perum Bulog Sub Division reg IV Padangsidempuan by consumer clasification in Padang Lawas Regency (Ton), 2014-2018*

<b>Golongan Konsumen consumer classification</b>	<b>2014</b>	<b>2015</b>	<b>2016</b>	<b>2017</b>	<b>2018</b>
<b>(1)</b>	<b>(2)</b>	<b>(3)</b>	<b>(4)</b>	<b>(5)</b>	<b>(6)</b>
<i>Pegawai Negeri / Civil Servant</i>	0	0	0	0	0
<i>Pegawai Otonomi / Autonomy Government</i>	0	0	90 000	90 000	0
<i>Polri / Police</i>	0	0	0	0	0
<i>Rutan / LP Central Jail</i>	174 500	0	0	0	0
<i>Catu Pegawai / Rice Ration of Civil Servant</i>	10 270	9 380	12 150	11 660	13 070
<i>Dep.Sosial/ Social Dept</i>	23 454	15 680	51 888	34 333,80	23 150.40
<i>Zakat / Tithe</i>	0	0	0	0	0
<i>Transmigrasi/ Transmigration</i>	0	0	0	0	0
<i>Op Prasejahtera/ Market Operation</i>	0	137 985	22 050	6 825	1 019 649.2
<i>Susut Timbun/ Loss</i>	0	0	0	0	0
<i>Lain-lain/ Others</i>	0	0	0	0	0

Catatan/Note: ...

Sumber/Source: Perum Bulog Sub Divisi Regional IV Padangsidempuan / Perum Bulog Sub Division Regional IV Padangsidempuan



# B A B 12

Chapter Twelve

**SISTEM  
NERACA  
REGIONAL**

**SYSTEM  
OF REGIONAL  
ACCOUNTS**



**PENJELASAN TEKNIS**

1. Penghitungan statistik neraca nasional mengikuti buku petunjuk yang diterbitkan oleh Perserikatan Bangsa Bangsa (PBB) dikenal sebagai Sistem Neraca Nasional (SNN). SNN adalah rekomendasi internasional tentang bagaimana menyusun ukuran aktivitas ekonomi yang sesuai dengan standar neraca baku yang didasarkan pada prinsip-prinsip ekonomi. Rekomendasi yang dimaksud dinyatakan dalam sekumpulan konsep, definisi, klasifikasi, dan aturan neraca yang disepakati secara internasional dalam mengukur indikator tertentu seperti Produk Domestik Bruto (PDB). Salah satu bentuk adaptasi pencatatan statistik nasional adalah melakukan perubahan tahun dasar PDB Indonesia dari tahun 2000 ke 2010. Perubahan tahun dasar PDB dilakukan seiring dengan mengadopsi rekomendasi PBB yang tertuang dalam Sistem Neraca Nasional 2008 (SNA 2008).
2. PDB menurut lapangan usaha mengalami perubahan klasifikasi dari 9 lapangan usaha menjadi 17 lapangan usaha. PDB menurut lapangan usaha dirinci menurut total nilai tambah dari seluruh sektor ekonomi yang mencakup lapangan usaha Pertanian, Kehutanan, dan Perikanan;

**TECHNICAL NOTES**

1. *The method used to estimate national accounts statistics is based on the standard guidelines formed by United Nation known as System of National Accounts (SNA). SNA is the internationally agreed standard set of recommendations on how to compile measures of economic activity in accordance with strict accounting conventions based on economic principles. The recommendations are expressed in term of a set of concepts, definitions, classifications and accounting rules that comprise the internationally agreed standard for measuring indicators such as Gross Domestic Product (GDP). One of the improvement in the national statistical system is to rebase GDP form base year 2000 to 2010 in order to capture current economic condition. It is in line with the United Nations (UN) recommendation on 2008 SNA.*
2. *3. GDP by industry classification changes from 9 sectors to 17 industries. GDP by industry is classified by types of economic activities such as Agriculture, Forestry and Fishing; Mining and Quarrying; Manufacturing; Electricity and Gas; Water supply, Sewerage, Waste Management and Remediation Activities; Construction; Wholesale and Retail Trade; Repair of Motor Vehicles*



- Pertambangan dan Penggalian; Industri Pengolahan; Pengadaan Listrik dan Gas; Pengadaan Air, Pengelolaan Sampah, Limbah dan Daur Ulang; Konstruksi; Perdagangan Besar dan Eceran, Reparasi Mobil dan Sepeda Motor; Transportasi dan Pergudangan; Penyediaan Akomodasi dan Makan Minum; Informasi dan Komunikasi; Jasa Keuangan dan Asuransi; Real Estat; Jasa Perusahaan; Administrasi Pemerintahan, Pertahanan dan Jaminan Sosial Wajib; Jasa Pendidikan; Jasa Kesehatan dan Kegiatan Sosial; dan Jasa lainnya.
3. PDB menurut pengeluaran mengalami perubahan klasifikasi dimana pengeluaran konsumsi Lembaga Non Profit yang Melayani Rumah Tangga (LNPR) yang sebelumnya termasuk bagian dari pengeluaran konsumsi rumah tangga menjadi komponen terpisah. Sehingga klasifikasi PDB menurut pengeluaran dirinci menjadi 7 komponen yaitu komponen pengeluaran konsumsi rumah tangga, pengeluaran konsumsi LNPR, pengeluaran konsumsi pemerintah, pembentukan modal tetap bruto, perubahan inventori, ekspor barang dan jasa, dan impor barang dan jasa.
- and Motorcycles; Transportation and Storage; Accommodation and Food Service Activities; Information and Communication; Financial and Insurance Activities; Real Estate Activities; Business Activities; Public Administration; Defence and Compulsory Social Security; Education; Human Health and Social Work Activities; and Other Services Activities .*
3. *GDP by expenditure classification changes where consumption expenditure Non-profit Institutions Serving Households (NPISH) previously included as part of household consumption expenditure is taken out into separate component. So that, GDP by type of expenditures is classified into: household consumption expenditure, NPISH consumption expenditure, government consumption expenditure, gross fixed capital formation, changes in inventories, exports of goods and services, and imports of goods and services.*

**ULASAN**

Kinerja ekonomi Padang Lawas terus mengalami peningkatan dari tahun ke tahun. PDRB ADHB (Atas Dasar Harga Berlaku) Padang Lawas pada tahun 2017 tercatat sebesar Rp. 9,70 triliun. Angka ini kemudian meningkat menjadi Rp. 10,59 triliun di tahun 2018, dan meningkat lagi di tahun 2019 menjadi Rp. 11,37 triliun.

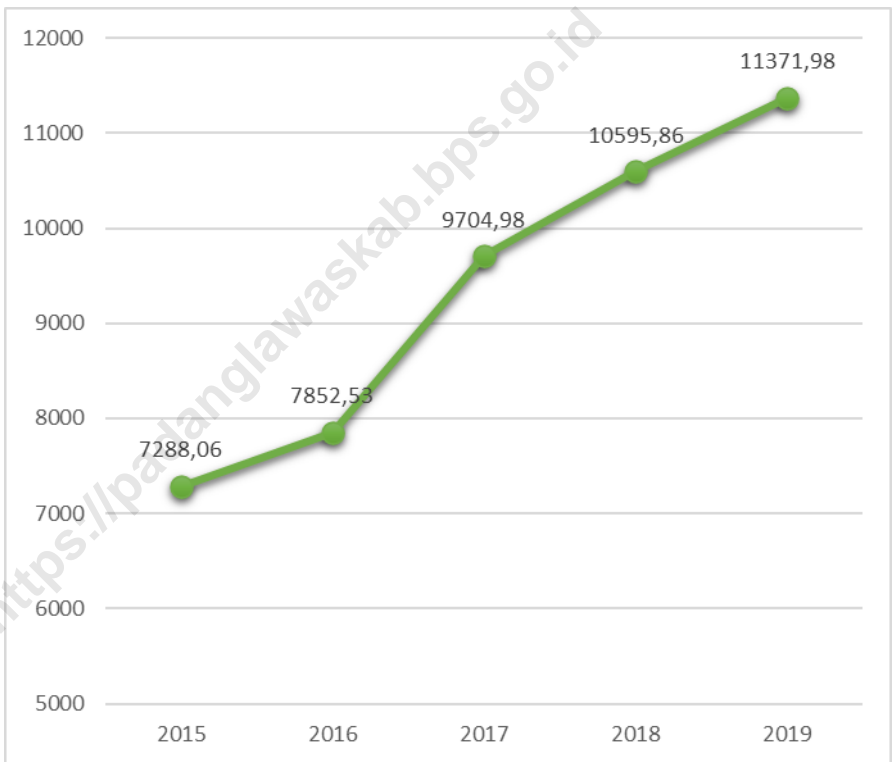
Jika dilihat dengan mengesampingkan faktor inflasi, kinerja ekonomi Padang Lawas juga mengalami peningkatan. Hal ini terlihat dari besaran PDRB ADHK (Atas Dasar Harga Konstan) yang juga mengalami peningkatan selama periode 2015-2019. Pada tahun 2019 PDRB ADHK Padang Lawas tercatat sebesar Rp 7,95 triliun.

**DESCRIPTION**

*The economic performance of Padang Lawas continued to improve from year to year. Current price GDP of Padang Lawas in 2017 reached Rp 9.70 trillion. This figure is then increased to Rp 10.59 trillion in 2018 and increased again in 2019 to Rp 11.37 trillion.*

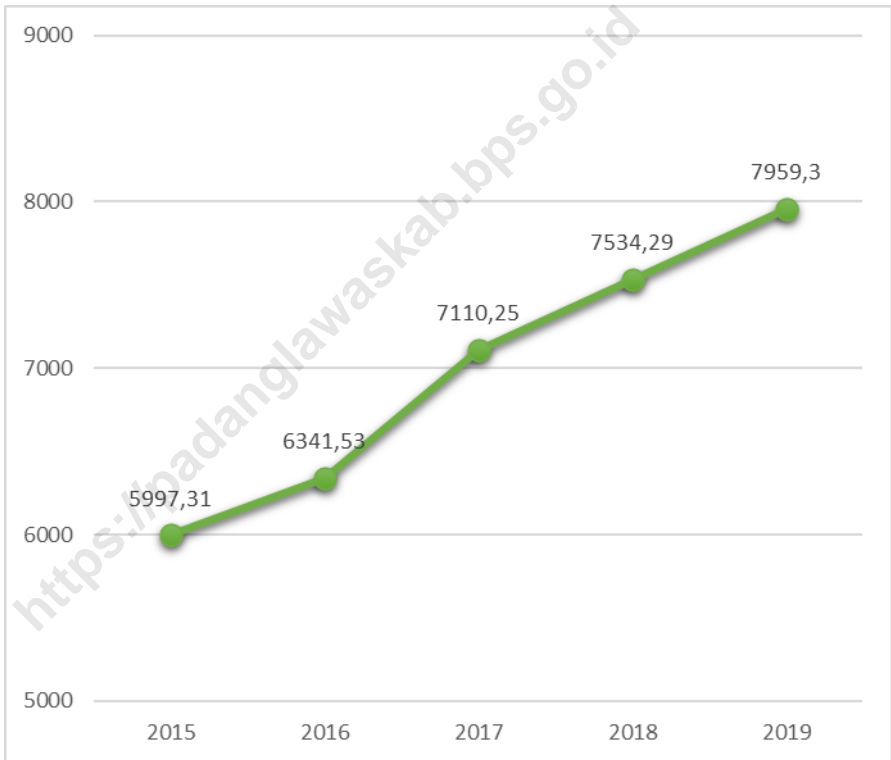
*If we excluded the inflation factor, the economic performance of Padang Lawas also increased. It is seen from the constant price GDP which also increased during the period 2015-2019. In 2019, Constant Price GDP of Padang Lawas reached Rp 7.95 trillion.*

Gambar 12.1 Produk Domestik Regional Bruto Atas Dasar Harga Berlaku di Kabupaten Padang Lawas (miliar rupiah), 2015–2019  
Gross Regional Domestic Product at Current Market Prices in Padang Lawas Regency (billion rupiahs), 2015–2019



Sumber/Source: BPS, berbagai sensus, survei dan sumber lain/BPS-Statistics Indonesia, various census, survey, and other sources

Gambar 12.2 Produk Domestik Regional Bruto Atas Dasar Harga Berlaku di Kabupaten Padang Lawas (miliar rupiah), 2015–2019  
Gross Regional Domestic Product at Current Market Prices in Padang Lawas Regency (billion rupiahs), 2015–2019



Sumber/Source: BPS, berbagai sensus, survei dan sumber lain/BPS-Statistics Indonesia, various census, survey, and other sources

**Tabel** 12.1. **Produk Domestik Regional Bruto Atas Dasar Harga Berlaku Menurut Lapangan Usaha di Kabupaten Padang Lawas (miliar rupiah), 2015–2019**  
**Gross Regional Domestic Product at Current Market Prices by Industry in Padang Lawas Regency (billion rupiahs), 2015–2019**

	Lapangan Usaha/Industry	2015	2016	2017	2018	2019
	(1)	(2)	(3)	(4)	(5)	(6)
A	Pertanian, Kehutanan, dan Perikanan/ <i>Agriculture, Forestry, and Fishing</i>	3 850,74	4 229,91	4 622,13	4 956,09	5 249,97
B	Pertambangan dan Penggalian/ <i>Mining and Quarrying</i>	40,55	46,76	50,52	55,89	61,12
C	Industri Pengolahan/ <i>Manufacturing</i>	1 234,42	1 433,99	1 633,21	1 818,25	1 969,80
D	Pengadaan Listrik dan Gas/ <i>Electricity and Gas</i>	14,01	15,83	18,52	20,85	22,13
E	Pengadaan Air; Pengelolaan Sampah, Limbah, dan Daur Ulang/ <i>Water Supply; Sewerage, Waste Management, and Remediation Activities</i>	0,0	0,0	0,0	0,0	0,0
F	Konstruksi/ <i>Construction</i>	1 235,77	1 409,64	1 572,78	1 762,99	1 953,25
G	Perdagangan Besar dan Eceran; Reparasi Mobil dan Sepeda Motor/ <i>Wholesale and Retail Trade; Repair of Motor Vehicles and Motorcycles</i>	573,91	642,52	692,19	768,92	815,01
H	Transportasi dan Pergudangan/ <i>Transportation and Storage</i>	104,12	117,86	128,50	136,91	147,44
I	Penyediaan Akomodasi dan Makan Minum/ <i>Accommodation and Food Service Activities</i>	86,41	95,61	103,76	115,03	123,78
J	Informasi dan Komunikasi/ <i>Information and Communication</i>	43,94	48,89	55,27	60,87	66,67

Lanjutan Tabel/*Continued Table* 12.1

	<b>Lapangan Usaha/Industry</b>	<b>2015</b>	<b>2016</b>	<b>2017</b>	<b>2018</b>	<b>2019</b>
	(1)	(2)	(3)	(4)	(5)	(6)
K	Jasa Keuangan dan Asuransi/ <i>Financial and Insurance Activities</i>	72,01	85,43	88,86	92,34	93,75
L	Real Estat/ <i>Real Estate Activities</i>	270,53	321,54	356,62	393,88	422,37
M,N	Jasa Perusahaan/ <i>Business Activities</i>	4,58	5,25	5,73	6,17	6,62
O	Administrasi Pemerintahan, Pertahanan, dan Jaminan Sosial Wajib/ <i>Public Administration and Defence; Compulsory Social Security</i>	248,67	263,66	289,10	311,69	335,85
P	Jasa Pendidikan/ <i>Education</i>	32,10	35,42	37,08	40,28	43,45
Q	Jasa Kesehatan dan Kegiatan Sosial/ <i>Human Health and Social Work Activities</i>	38,07	43,81	47,10	51,78	56,50
R,S,T,U	Jasa Lainnya/ <i>Other Services Activities</i>	2,69	3,20	3,55	3,84	4,18
	<b>Produk Domestik Regional Bruto/<i>Gross Regional Domestic Product</i></b>	7 288,06	7 852,53	9 704,98	10 595,86	11 371,98

Catatan/Note: ...

Sumber/Source: BPS, berbagai sensus, survei dan sumber lain/*BPS-Statistics Indonesia, various census, survey, and other sources*

**Tabel**  
**Table** 12.2

**Produk Domestik Regional Bruto Atas Dasar Harga Konstan 2010 Menurut Lapangan Usaha di Kabupaten Padang Lawas (miliar rupiah), 2015–2019**  
**Gross Regional Domestic Product at 2010 Constant Market Prices by Industry in Padang Lawas Regency (billion rupiahs), 2015–2019**

	<b>Lapangan Usaha/Industry</b>	<b>2015</b>	<b>2016</b>	<b>2017</b>	<b>2018</b>	<b>2019</b>
	(1)	(2)	(3)	(4)	(5)	(6)
A	Pertanian, Kehutanan, dan Perikanan/ <i>Agriculture, Forestry, and Fishing</i>	3 385,35	3 534,91	3 719,94	3 922,76	4 122,57
B	Pertambangan dan Penggalian/ <i>Mining and Quarrying</i>	31,14	34,16	36,89	40,06	43,17
C	Industri Pengolahan/ <i>Manufacturing</i>	896,51	977,44	1 022,33	1 086,99	1 155,32
D	Pengadaan Listrik dan Gas/ <i>Electricity and Gas</i>	16,55	17,74	18,93	20,13	21,27
E	Pengadaan Air; Pengelolaan Sampah, Limbah, dan Daur Ulang/ <i>Water Supply; Sewerage, Waste Management, and Remediation Activities</i>	0,0	0,0	0,0	0,0	0,0
F	Konstruksi/ <i>Construction</i>	905,12	992,67	1 075,99	1 157,45	1 241,93
G	Perdagangan Besar dan Eceran; Reparasi Mobil dan Sepeda Motor/ <i>Wholesale and Retail Trade; Repair of Motor Vehicles and Motorcycles</i>	428,85	448,34	477,73	504,53	528,62
H	Transportasi dan Pergudangan/ <i>Transportation and Storage</i>	75,44	79,58	86,75	92,01	97,28
I	Penyediaan Akomodasi dan Makan Minum/ <i>Accommodation and Food Service Activities</i>	64,41	68,87	73,65	79,48	84,29
J	Informasi dan Komunikasi/ <i>Information and Communication</i>	42,95	46,80	50,45	54,59	58,73

Lanjutan Tabel/*Continued Table 12.2*

	<b>Lapangan Usaha/Industry</b>	<b>2015</b>	<b>2016</b>	<b>2017</b>	<b>2018</b>	<b>2019</b>
	(1)	(2)	(3)	(4)	(5)	(6)
K	Jasa Keuangan dan Asuransi/ <i>Financial and Insurance Activities</i>	52,87	57,50	57,73	58,45	59,32
L	Real Estat/ <i>Real Estate Activities</i>	183,13	200,92	212,11	223,47	234,72
M,N	Jasa Perusahaan/ <i>Business Activities</i>	3,30	3,57	3,75	3,93	4,10
O	Administrasi Pemerintahan, Pertahanan, dan Jaminan Sosial Wajib/ <i>Public Administration and Defence; Compulsory Social Security</i>	195,04	197,92	204,95	217,50	231,29
P	Jasa Pendidikan/ <i>Education</i>	25,84	27,19	28,26	29,95	31,49
Q	Jasa Kesehatan dan Kegiatan Sosial/ <i>Human Health and Social Work Activities</i>	33,06	36,30	38,49	40,55	42,65
R,S,T,U	Jasa Lainnya/ <i>Other Services Activities</i>	1,98	2,13	2,24	2,35	2,47
	<b>Produk Domestik Regional Bruto/<i>Gross Regional Domestic Product</i></b>	5 997,31	6 341,53	7 110,25	7 534,29	7 959,30

Catatan/Note: ...

Sumber/Source: BPS, berbagai sensus, survei dan sumber lain/*BPS-Statistics Indonesia, various census, survey, and other sources*



**Tabel**  
**Table** 12.3

**Distribusi Persentase Produk Domestik Regional Bruto Atas Dasar Harga Berlaku Menurut Lapangan Usaha di Kabupaten Padang Lawas, 2015–2019**  
**Percentage Distribution of Gross Regional Domestic Product at Current Market Prices by Industry in Padang Lawas Regency, 2015–2019**

	Lapangan Usaha/Industry	2015	2016	2017	2018	2019
	(1)	(2)	(3)	(4)	(5)	(6)
A	Pertanian, Kehutanan, dan Perikanan/ <i>Agriculture, Forestry, and Fishing</i>	51,58	49,04	47,63	46,77	46,17
B	Pertambangan dan Penggalian/ <i>Mining and Quarrying</i>	0,48	0,52	0,52	0,53	0,54
C	Industri Pengolahan/ <i>Manufacturing</i>	14,89	15,72	16,83	17,16	17,32
D	Pengadaan Listrik dan Gas/ <i>Electricity and Gas</i>	0,17	0,18	0,19	0,20	0,19
E	Pengadaan Air; Pengelolaan Sampah, Limbah, dan Daur Ulang/ <i>Water Supply; Sewerage, Waste Management, and Remediation Activities</i>	-	-	-	-	-
F	Konstruksi/ <i>Construction</i>	14,72	15,74	16,21	16,64	17,18
G	Perdagangan Besar dan Eceran; Reparasi Mobil dan Sepeda Motor/ <i>Wholesale and Retail Trade; Repair of Motor Vehicles and Motorcycles</i>	7,11	7,30	7,13	7,26	7,17
H	Transportasi dan Pergudangan/ <i>Transportation and Storage</i>	1,30	1,33	1,32	1,29	1,30
I	Penyediaan Akomodasi dan Makan Minum/ <i>Accommodation and Food Service Activities</i>	1,06	1,10	1,07	1,09	1,09
J	Informasi dan Komunikasi/ <i>Information and Communication</i>	0,55	0,56	0,57	0,57	0,59
K	Jasa Keuangan dan Asuransi/ <i>Financial and Insurance Activities</i>	0,83	0,92	0,92	0,87	0,82

Lanjutan Tabel/*Continued Table* 12.3

Lapangan Usaha/ <i>Industry</i>		2015	2016	2017	2018	2019
(1)		(2)	(3)	(4)	(5)	(6)
L	Real Estat/ <i>Real Estate Activities</i>	3,22	3,45	3,67	3,72	3,71
M,N	Jasa Perusahaan/ <i>Business Activities</i>	0,06	0,06	0,06	0,06	0,06
O	Administrasi Pemerintahan, Pertahanan, dan Jaminan Sosial Wajib/ <i>Public Administration and Defence; Compulsory Social Security</i>	3,14	3,17	2,98	2,94	2,95
P	Jasa Pendidikan/ <i>Education</i>	0,40	0,41	0,38	0,38	0,38
Q	Jasa Kesehatan dan Kegiatan Sosial/ <i>Human Health and Social Work Activities</i>	0,46	0,48	0,49	0,49	0,49
R,S,T,U	Jasa Lainnya/ <i>Other Services Activities</i>	0,03	0,03	0,04	0,04	0,04
<b>Produk Domestik Regional Bruto/<i>Gross Regional Domestic Product</i></b>		100,00	100,00	100,00	100,00	100,00

Catatan/*Note*: ...Sumber/*Source*: BPS, berbagai sensus, survei dan sumber lain/*BPS-Statistics Indonesia, various census, survey, and other sources*

**Tabel**  
**Table** 12.4

**Laju Pertumbuhan Produk Domestik Regional Bruto Atas Dasar Harga Konstan 2010 Menurut Lapangan Usaha di Kabupaten Padang Lawas (persen), 2016–2019**  
**Growth Rate of Gross Regional Domestic Product at 2010 Constant Market Prices by Industry in Padang Lawas Regency (percent), 2016–2019**

Lapangan Usaha/Industry		2016	2017	2018	2019
(1)		(2)	(3)	(4)	(5)
A	Pertanian, Kehutanan, dan Perikanan/ <i>Agriculture, Forestry, and Fishing</i>	4,42	5,23	5,45	5,09
B	Pertambangan dan Penggalian/ <i>Mining and Quarrying</i>	9,69	8,03	8,59	7,74
C	Industri Pengolahan/ <i>Manufacturing</i>	9,03	4,59	6,32	6,29
D	Pengadaan Listrik dan Gas/ <i>Electricity and Gas</i>	7,20	6,74	6,34	5,67
E	Pengadaan Air; Pengelolaan Sampah, Limbah, dan Daur Ulang/ <i>Water Supply; Sewerage, Waste Management, and Remediation Activities</i>	-	-	-	-
F	Konstruksi/ <i>Construction</i>	9,67	8,39	7,57	7,30
G	Perdagangan Besar dan Eceran; Reparasi Mobil dan Sepeda Motor/ <i>Wholesale and Retail Trade; Repair of Motor Vehicles and Motorcycles</i>	4,54	6,56	5,61	4,77
H	Transportasi dan Pergudangan/ <i>Transportation and Storage</i>	5,48	9,02	6,07	5,73
I	Penyediaan Akomodasi dan Makan Minum/ <i>Accommodation and Food Service Activities</i>	6,92	6,95	7,93	6,05
J	Informasi dan Komunikasi/ <i>Information and Communication</i>	8,95	7,80	8,21	7,60
K	Jasa Keuangan dan Asuransi/ <i>Financial and Insurance Activities</i>	8,76	0,41	0,89	0,89
L	Real Estat/ <i>Real Estate Activities</i>	9,69	5,60	5,36	5,03
M,N	Jasa Perusahaan/ <i>Business Activities</i>	8,43	5,03	4,83	4,43

Lanjutan Tabel/*Continued Table* 12.4

<b>Lapangan Usaha/Industry</b>		<b>2016</b>	<b>2017</b>	<b>2018</b>	<b>2019</b>
	(1)	(2)	(3)	(4)	(5)
O	Administrasi Pemerintahan, Pertahanan, dan Jaminan Sosial Wajib/ <i>Public Administration and Defence; Compulsory Social Security</i>	1,48	3,55	6,12	6,34
P	Jasa Pendidikan/ <i>Education</i>	5,22	3,93	6,00	5,13
Q	Jasa Kesehatan dan Kegiatan Sosial/ <i>Human Health and Social Work Activities</i>	9,81	6,04	5,37	5,17
R,S,T,U	Jasa Lainnya/ <i>Other Services Activities</i>	8,02	5,26	4,92	4,95
<b>Produk Domestik Regional Bruto/<i>Gross Regional Domestic Product</i></b>		<b>5,74</b>	<b>5,71</b>	<b>5,96</b>	<b>5,64</b>

Catatan/Note: ...

Sumber/Source: BPS, berbagai sensus, survei dan sumber lain/*BPS-Statistics Indonesia, various census, survey, and other sources*

**Tabel**  
**Table** 12.5

**Produk Domestik Regional Bruto Atas Dasar Harga Berlaku Menurut Jenis Pengeluaran di Kabupaten Padang Lawas (juta rupiah), 2015–2019**  
**Gross Regional Domestic Product at Current Market Prices by Type of Expenditure in Padang Lawas Regency (million rupiahs), 2015–2019**

<b>Jenis Pengeluaran</b> <b>Type of Expenditure</b>	<b>2015</b>	<b>2016</b>	<b>2018*</b>	<b>2018*</b>	<b>2019**</b>
(1)	(2)	(3)	(4)	(5)	(6)
Pengeluaran Konsumsi Rumah Tangga <i>Household Consumption Expenditure</i>	3 908 135,59	4 304 768,28	4 648 823,80	5 047 034,48	5 503 958,81
Pengeluaran Konsumsi LNPR <i>NPISH Consumption Expenditure</i>	81 318,11	87 919,76	92 177,73	105 395,50	115 652,62
Pengeluaran Konsumsi Pemerintah <i>Government Consumption Expenditure</i>	693 756,01	730 847,17	808 258,31	852 042,05	867 856,42
Pembentukan Modal Tetap Bruto <i>Gross Fixed Capital Formation</i>	2 008 685,17	2 188 345,01	2 329 129,99	2 521 600,20	2 666 883,63
Perubahan Inventori <i>Changes in Inventories</i>	<b>58 931,77</b>	<b>48 112,74</b>	<b>39 866,23</b>	<b>43 607,58</b>	<b>45 758,66</b>
"Net Ekspor Barang dan Jasa/ <i>Net Export of Goods and Services</i> "	1.101.699,82	1 448 325,47	1 786 732,39	2 026 187,16	2 171 876,36
<b>Produk Domestik Regional Bruto/Gross Regional Domestic Product</b>	<b>7 852 526.47</b>	<b>8 808 318.43</b>	<b>9 704 988.45</b>	<b>10 595 866.98</b>	<b>11 371 986.51</b>

Catatan/Note: ...

Sumber/Source: BPS, berbagai sensus, survei dan sumber lain/BPS-Statistics Indonesia, various census, survey, and other sources

**Tabel**  
**Table** 12.6

**Produk Domestik Regional Bruto Atas Dasar Harga Konstan 2010 Menurut Jenis Pengeluaran di Kabupaten Padang Lawas (juta rupiah), 2015–2019**  
**Gross Regional Domestic Product at 2010 Constant Market Prices by Type of Expenditure in Padang Lawas Regency (million rupiahs), 2015–2019**

<b>Jenis Pengeluaran</b> <b>Type of Expenditure</b>	<b>2015</b>	<b>2016</b>	<b>2017</b>	<b>2018*</b>	<b>2019**</b>
(1)	(2)	(3)	(4)	(5)	(6)
Pengeluaran Konsumsi Rumah Tangga <i>Household Consumption Expenditure</i>	3.171.450,97	3.305.039,94	3.454.946,10	3.645.510,34	3.807.519,96
Pengeluaran Konsumsi LNPRT <i>NPISH Consumption Expenditure</i>	65.326,48	70.237,03	72.041,76	80.110,20	87.482,32
Pengeluaran Konsumsi Pemerintah <i>Government Consumption Expenditure</i>	547.194,20	569.882,08	592.918,10	628.675,17	630.815,05
Pembentukan Modal Tetap Bruto <i>Gross Fixed Capital Formation</i>	1.588.942,24	1.660.639,41	1.747.655,67	1.875.779,40	2.002.742,97
Perubahan Inventori <i>Changes in Inventories</i>	<b>44.182,94</b>	<b>40.201,30</b>	<b>32.241,24</b>	<b>32.894,39</b>	<b>33.444,45</b>
Ekspor Barang dan Jasa/ <i>Exports of Goods and Services</i>	924.432,52	1.079.983,24	1.210.447,90	1.271.326,74	1.397.300,67
<b>Produk Domestik Regional Bruto/<i>Gross Regional Domestic Product</i></b>	<b>6.341.529,34</b>	<b>6.725.983,00</b>	<b>7.110.250,77</b>	<b>7.534.296,23</b>	<b>7.959.305,42</b>

Catatan/Note: ...

Sumber/Source: BPS, berbagai sensus, survei dan sumber lain/BPS-Statistics Indonesia, various census, survey, and other sources





# B A B 13

Chapter Thirteen

**PERBANDINGAN  
ANTAR  
KAB/KOTA**

*Regency/  
Municipal  
Comparasion*





**PENJELASAN TEKNIS**

1. Ada sebanyak 33 wilayah administrasi yang ada di wilayah provinsi Sumatera Utara. Sebanyak 8 wilayah berstatus kotamadya dan 25 sisanya berstatus kabupaten.
2. Perbandingan Kabupaten diperlukan untuk melihat perkembangan pembangunan di masing-masing kabupaten/kota yang ada di provinsi Sumatera utara.

**TECHNICAL NOTES**

1. *There are 33 administrative regions in the province of North Sumatra. A total of 8 regions are municipal and the remaining 25 are regencies .*
2. *The Regency Comparison is needed to see the development progress in each regency / city in the province of North Sumatera*

<https://padanglawaskab.bps.go.id>

**ULASAN**

**DESCRIPTION**

Penduduk Provinsi Sumatera Utara pada tahun 2019, menurut proyeksi data hasil sensus penduduk tahun 2010, berjumlah 14.562.549 jiwa, sementara penduduk Kabupaten Padang Lawas sebesar 281.239 jiwa pada periode yang sama. Jumlah penduduk Kabupaten Padang Lawas menempati urutan ke-18 dari 33 kabupaten/kota yang ada di Provinsi Sumatera Utara. Jika dibandingkan dengan jumlah penduduk kabupaten se-Tabagsel (Tapanuli Bagian Selatan), jumlah penduduk Kabupaten Padang Lawas menempati urutan ke-3 dari 5 kabupaten/kota se-Tabagsel.

Berdasarkan penghitungan Indeks Pembangunan Manusia (IPM) tahun 2019, IPM tertinggi adalah Kota Medan sebesar 80,97 , diikuti pada posisi kedua Kota Pematangsiantar sebesar 78,57 dan Kota Binjai di posisi ketiga dengan IPM sebesar 75,89. Sementara IPM Kabupaten Padang Lawas sebesar 68,16 yang secara provinsi peringkatnya berada pada posisi ke-27 dari 33 kabupaten/kota di Provinsi Sumatera Utara.

Hasil sementara penghitungan PDRB menunjukkan dari 33 kabupaten/kota di Provinsi Sumatera Utara, Kota Medan merupakan kabupaten/kota yang memiliki PDRB terbesar. Nilai PDRB Kota Medan atas dasar harga berlaku pada tahun 2017 sebesar Rp 204.299,85 miliar, diikuti oleh Kabupaten Deli Serdang sebesar Rp 93.193,89 miliar, dan Kabupaten

Sumatera Utara Province population in 2019, based on complete enumeration of Population Census were 14,562,549, while Padang Lawas Regency population were 281,293 people in the same period. Padang Lawas Regency number of population were placed in 18th from 33 regency/city in Sumatera Utara province. If compared to number of population in Tabagsel (Tapanuli Bagian Selatan) Region, Padang Lawas Regency number of population were placed in 3rd from 5 regency/city in Tabagsel Region.

Based on the calculation of the Human Development Index (HDI) in 2019, the highest HDI is Medan City at 80.97, followed by Pematangsiantar City at 78.57 and Binjai City at 75.89. While Padang Lawas HDI at 68.16, which in province level are ranked 27th from 33 regency/city in Sumatera Utara province.

Preliminary results of the calculation of GRDP shows from 33 regency/city in Sumatera Utara Province, Medan City is the city that has the biggest contribution. Medan City value of GRDP at current prices in 2017 amounted to Rp 204,299.85 billion, followed by Deli Serdang Regency with value of GRDP respectively Rp 93,193.89 billion, and Langkat Regency with value of GRDP respectively Rp 37,023.33 billion. While Padang Lawas Regency GRDP

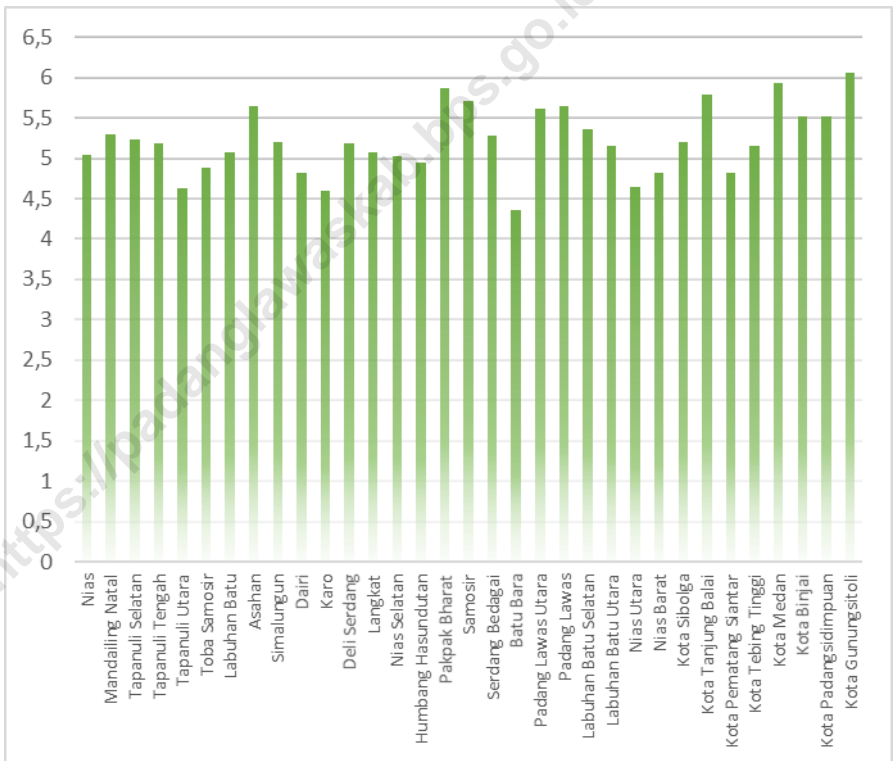
Langkat sebesar Rp 37.023,33 miliar. Sedangkan PDRB Kabupaten Padang Lawas pada tahun 2017 adalah sebesar Rp 9.694,19 miliar. Jika dibandingkan dengan kabupaten/kota se-Tabasel, Kabupaten Padang Lawas menempati urutan ke- 4 dari 5 kabupaten/kota se-Tabagsel pada tahun 2017

amounted to Rp 9,694.19 billion. If compared to regency/city in Tabagsel Region, Padang Lawas Regency placed in 4th from 5 regency/city in Tabagsel Region in 2016

<https://padanglawaskab.bps.go.id>

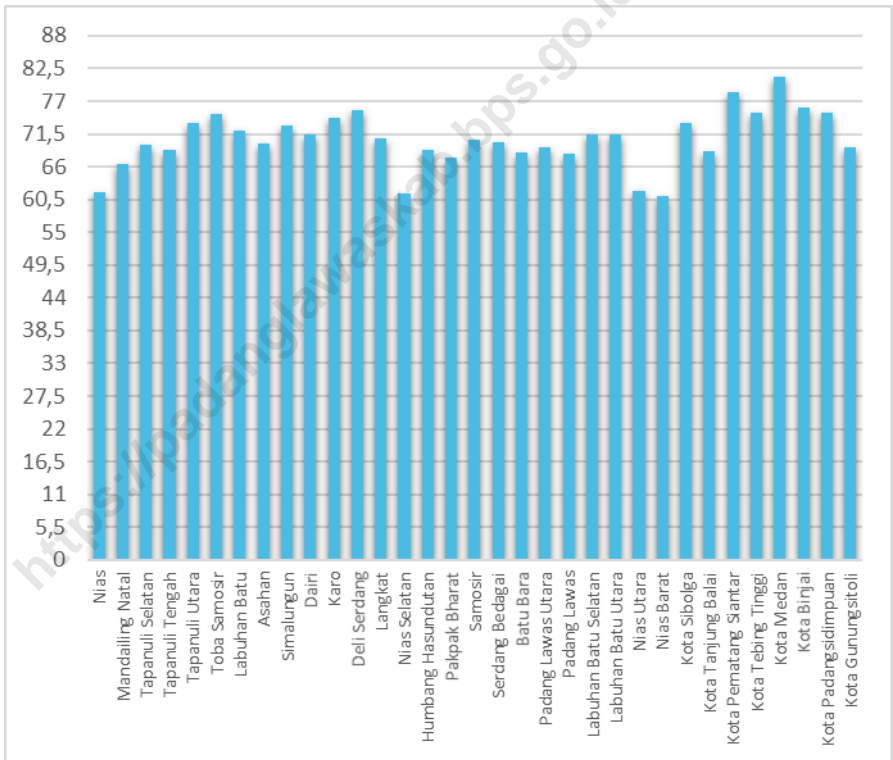
Gambar 13.1 Laju Pertumbuhan Produk Domestik Regional Bruto Atas Dasar Harga Konstan 2010 Menurut Kabupaten/Kota di Provinsi Sumatera Utara (persen), 2019

Rate of Growth of Gross Regional Domestic Products at Constant 2010 Prices by Regency/Municipality in Sumatera Utara Province (percent), 2019



Sumber/Source: BPS Provinsi Sumatera Utara/ BPS-Statistics of Sumatera Utara Province

Gambar 13.2 Indeks Pembangunan Manusia Menurut Kabupaten/Kota di Provinsi Sumatera Utara, 2015–2019  
 Human Development Index by Regency/Municipality in Sumatera Utara Province, 2015–2019



Sumber/Source: BPS, Seri Publikasi Indeks Pembangunan Manusia/ BPS-Statistics Indonesia, Series of Publication of Human Development Index

**Tabel**  
**Table** 13.1

**Jumlah Penduduk Menurut Kabupaten/Kota di Provinsi Sumatera Utara (ribu), 2015–2019**  
**Population by Regency/Municipality in Sumatera Utara Province (thousand), 2015–2019**

Kabupaten/Kota Regency/Municipality	2015	2016	2017	2018	2019
(1)	(2)	(3)	(4)	(5)	(6)
Nias	136 115	136 897	137 588	142 840	143 319
Mandailing Natal	430 894	435 303	439 505	443 490	447 287
Tapanuli Selatan	275 098	276 889	278 587	280 283	281 931
Tapanuli Tengah	350 017	356 918	363 705	370 171	376 667
Tapanuli Utara	293 399	295 613	297 806	299 881	301 789
Toba	179 704	180 694	181 790	182 673	183 712
Labuhan Batu	462 191	470 511	478 593	486 480	494 178
Asahan	706 283	712 684	718 718	724 379	729 795
Simalungun	849 405	854 489	859 228	863 693	867 922
Dairi	279 090	280 610	281 876	283 203	284 304
Karo	389 591	396 598	403 207	409 675	415 878
Deli Serdang	2 029 308	2 072 521	2 114 627	2 155 625	2 195 709
Langkat	1 013 385	1 021 208	1 028 309	1 035 411	1 041 775
Nias Selatan	308 281	311 319	314 395	317 207	319 902
Humbang Hasundutan	182 991	184 915	186 694	188 480	190 186
Pakpak Bharat	45 516	46 392	47 183	48 119	48 935
Samosir	123 789	124 496	125 099	125 816	126 188
Serdang Bedagai	608 691	610 906	612 924	614 618	616 396
Batu Bara	400 803	404 988	409 091	412 992	416 493
Padang Lawas Utara	252 589	257 807	262 895	267 771	272 713
Padang Lawas	258 003	263 784	269 799	275 515	281 239
Labuhan Batu Selatan	313 884	320 381	326 825	332 922	338 982
Labuhan Batu Utara	351 097	354 485	357 691	360 926	363 816
Nias Utara	133 897	135 013	136 090	137 002	137 967
Nias Barat	84 917	85 291	85 801	81 663	82 154
Kota Sibolga	86 519	86 789	87 090	87 317	87 626
Kota Tanjung Balai	167 012	169 084	171 187	173 302	175 223
Kota Pematang Siantar	247 411	249 505	251 513	253 500	255 317
Kota Tebing Tinggi	156 815	158 902	160 686	162 581	164 402
Kota Medan	2 210 624	2 229 408	2 247 425	2 264 145	2 279 894
<b>Kota Binjai</b>	264 687	267 901	270 926	273 892	276 597
<b>Kota Padangsidimpuan</b>	209 796	212 917	216 013	218 892	221 827
<b>Kota Gunungsitoli</b>	135 995	137 693	139 281	140 927	142 426
<b>Nama Provinsi</b>	<b>13 937 797</b>	<b>14 102 911</b>	<b>14 262 147</b>	<b>14 415 391</b>	<b>14 562 549</b>

Catatan/Note : ...

Sumber/Source :Proyeksi Penduduk Indonesia 2015–2045/BPS-Statistics Indonesia, 2010 Population Census and Indonesia Population Projection 2015–2045

**Tabel**  
**Table** 13.2**Laju Pertumbuhan Produk Domestik Regional Bruto Atas Dasar Harga Konstan 2010 Menurut Kabupaten/Kota di Provinsi Sumatera Utara (persen), 2016–2019**  
**Rate of Growth of Gross Regional Domestic Products at Constant 2010 Prices by Regency/Municipality in Sumatera Utara Province (percent), 2016–2019**

Kabupaten/Kota Regency/Municipality	2016	2017	2018*)	2019**)
(1)	(2)	(3)	(4)	(5)
Nias	5,03	5,01	4,95	5,04
Mandailing Natal	6,18	6,09	5,79	5,30
Tapanuli Selatan	5,12	5,21	5,19	5,23
Tapanuli Tengah	5,12	5,24	5,20	5,18
Tapanuli Utara	4,12	4,15	4,35	4,62
Toba	4,76	4,90	4,96	4,88
Labuhan Batu	5,06	5,00	5,06	5,07
Asahan	5,62	5,48	5,61	5,64
Simalungun	5,40	5,13	5,18	5,20
Dairi	5,07	4,93	5,01	4,82
Karo	5,17	5,21	4,55	4,60
Deli Serdang	5,32	5,10	5,15	5,18
Langkat	4,98	5,05	5,02	5,07
Nias Selatan	4,41	4,56	5,02	5,03
Humbang Hasundutan	5,00	5,02	5,04	4,94
Pakpak Bharat	5,97	5,94	5,85	5,87
Samosir	5,27	5,35	5,58	5,70
Serdang Bedagai	5,14	5,16	5,17	5,28
Batu Bara	4,44	4,11	4,38	4,35
Padang Lawas Utara	5,96	5,54	5,58	5,61
Padang Lawas	6,06	5,71	5,96	5,64
Labuhan Batu Selatan	5,19	5,09	5,27	5,35
Labuhan Batu Utara	5,21	5,11	5,20	5,15
Nias Utara	4,59	4,43	4,42	4,65
Nias Barat	4,83	4,81	4,77	4,82
Kota Sibolga	5,15	5,27	5,25	5,20
Kota Tanjung Balai	5,76	5,51	5,77	5,79
Kota Pematang Siantar	4,86	4,41	4,80	4,82
Kota Tebing Tinggi	5,11	5,14	5,17	5,15
Kota Medan	6,27	5,81	5,92	5,93
<b>Kota Binjai</b>	5,54	5,39	5,46	5,51
<b>Kota Padangsidimpuan</b>	5,29	5,32	5,45	5,51
<b>Kota Gunungsitoli</b>	6,03	6,01	6,03	6,05
<b>Nama Provinsi</b>	<b>5,18</b>	<b>5,12</b>	<b>5,18</b>	<b>5,22</b>

Catatan/Note : \* ) Angka Sementara/Preliminary Figures \*\*) Angka Sangat Sementara/Very Preliminary Figures

Sumber/Sources : BPS Provinsi Sumatera Utara/ BPS-Statistics of Sumatera Utara Province



**Tabel** 13.3  
**Table**

**Jumlah Penduduk Miskin Menurut Kabupaten/Kota di Provinsi Sumatera Utara (ribu), 2018–2019**  
**Number of Poor Population by Regency/Municipality in Sumatera Utara Province (thousand), 2018–2019**

<b>Kabupaten/Kota</b> <b>Regency/Municipality</b>	<b>2018</b>	<b>2019</b>
<b>(1)</b>	<b>(2)</b>	<b>(3)</b>
Nias	22,61	22,10
Mandailing Natal	42,39	40,64
Tapanuli Selatan	25,63	24,22
Tapanuli Tengah	48,53	46,99
Tapanuli Utara	29,20	28,57
Toba	15,82	15,78
Labuhan Batu	41,70	41,52
Asahan	74,14	70,53
Simalungun	80,30	76,33
Dairi	23,19	21,86
Karo	35,36	34,08
Deli Serdang	88,52	84,94
Langkat	105,46	103,08
Nias Selatan	52,70	52,51
Humbang Hasundutan	16,93	16,60
Pakpak Bharat	4,66	4,52
Samosir	16,81	15,79
Serdang Bedagai	50,49	48,69
Batu Bara	51,78	50,46
Padang Lawas Utara	26,82	26,06
Padang Lawas	23,05	23,17
Labuhan Batu Selatan	33,14	30,17
Labuhan Batu Utara	36,45	34,76
Nias Utara	36,33	34,42
Nias Barat	23,00	22,08
Kota Sibolga	10,81	10,82
Kota Tanjung Balai	25,30	24,54
Kota Pematang Siantar	22,01	21,99
Kota Tebing Tinggi	16,64	16,30
Kota Medan	186,45	183,79
<b>Kota Binjai</b>	16,07	15,61
<b>Kota Padangsidimpuan</b>	16,79	16,06
<b>Kota Gunungsitoli</b>	25,91	23,06
<b>Sumatera Utara</b>	<b>1 324,98</b>	<b>1 282,04</b>

Catatan/Note: ...

Sumber/Source: BPS, Survei Sosial Ekonomi Nasional/ BPS-Statistics Indonesia, National Socioeconomic Survey

**Tabel**  
**Table** 13.4

**Indeks Pembangunan Manusia Menurut Kabupaten/Kota  
di Provinsi Sumatera Utara, 2015–2019**  
*Human Development Index by Regency/Municipality in  
Sumatera Utara Province, 2015–2019*

Kabupaten/Kota Regency/Municipality	2015	2016	2017	2018	2019
(1)	(2)	(3)	(4)	(5)	(6)
Nias	58,85	59,75	60,21	60,82	61,65
Mandailing Natal	63,99	64,55	65,13	65,83	66,52
Tapanuli Selatan	67,63	68,04	68,69	69,10	69,75
Tapanuli Tengah	67,06	67,27	67,96	68,27	68,86
Tapanuli Utara	71,32	71,96	72,38	72,91	73,33
Toba	73,40	73,61	73,87	74,48	74,92
Labuhan Batu	70,23	70,50	71,00	71,39	71,94
Asahan	68,40	68,71	69,10	69,49	69,92
Simalungun	71,24	71,48	71,83	72,49	72,98
Dairi	69,00	69,61	70,36	70,89	71,42
Karo	72,69	73,29	73,53	73,91	74,25
Deli Serdang	72,79	73,51	73,94	74,92	75,43
Langkat	68,53	69,13	69,82	70,27	70,76
Nias Selatan	58,74	59,14	59,85	60,75	61,59
Humbang Hasundutan	66,03	66,56	67,30	67,96	68,83
Pakpak Bharat	65,53	65,81	66,25	66,63	67,47
Samosir	68,43	68,82	69,43	69,99	70,55
Serdang Bedagai	68,01	68,77	69,16	69,69	70,21
Batu Bara	66,02	66,69	67,20	67,67	68,35
Padang Lawas Utara	67,35	68,05	68,34	68,77	69,29
Padang Lawas	65,99	66,23	66,82	67,59	68,16
Labuhan Batu Selatan	69,67	70,28	70,48	70,98	71,39
Labuhan Batu Utara	69,69	70,26	70,79	71,08	71,43
Nias Utara	59,88	60,23	60,57	61,08	61,98
Nias Barat	58,25	59,03	59,56	60,42	61,14
Kota Sibolga	71,64	72,00	72,28	72,65	73,41
Kota Tanjung Balai	66,74	67,09	67,41	68,00	68,51
Kota Pematang Siantar	76,34	76,90	77,54	77,88	78,57
Kota Tebing Tinggi	72,81	73,58	73,90	74,50	75,08
Kota Medan	78,87	79,34	79,98	80,65	80,97
<b>Kota Binjai</b>	73,81	74,11	74,65	75,21	75,89
<b>Kota Padangsidimpuan</b>	72,80	73,42	73,81	74,38	75,06
<b>Kota Gunungsitoli</b>	66,41	66,85	67,68	68,33	69,30
<b>Sumatera Utara</b>	<b>69,51</b>	<b>70,00</b>	<b>70,57</b>	<b>71,18</b>	<b>71,14</b>

Catatan/Note: ...

Sumber/Source: BPS, Seri Publikasi Indeks Pembangunan Manusia/ BPS-Statistics Indonesia, Series of Publication of Human Development Index





Sensus  
Penduduk  
2020

# DATA

## MENCERDASKAN BANGSA

— *Enlighten The Nation* —

<https://padanglawaskab.bps.go.id>



**BADAN PUSAT STATISTIK**  
**KABUPATEN PADANG LAWAS**  
**BPS-Statistics Of Padang Lawas Regency**

Jalan Karya Pembangunan, Lingkungan VI Padang Luar,  
Kel. Pasar Sibuhuan, Kec. Barumon, Padang Lawas - 22763  
Telp. : (0636) 422114 Fax. : (0636) 422010  
Homepage: <http://padanglawaskab.bps.go.id>  
Email: [bps1221@bps.go.id](mailto:bps1221@bps.go.id)

