

# Kabupaten BATU BARA DALAM ANGKA

*Batu Bara Regency in Figures*

**2020**



**BADAN PUSAT STATISTIK  
KABUPATEN BATU BARA**  
*BPS-Statistics of Batu Bara Regency*

# Kabupaten

# BATU BARA DALAM ANGKA

*Batu Bara Regency in Figures*



**2020**

**KABUPATEN BATU BARA DALAM ANGKA**  
**Batu Bara Regency in Figures**  
**2020**

**ISSN:** 2089-6190

**No. Publikasi/Publication Number:** 12190.2002

**Katalog /Catalog:** 1102001.1219

**Ukuran Buku/Book Size:** 14,8 cm x 21 cm

**Jumlah Halaman/Number of Pages :** xxxiv + 194 hal/pages

**Naskah/Manuscript:**

BPS Kabupaten Batu Bara

*BPS- Statistics of Batu Bara Regency*

**Penyunting/Editor:**

BPS Kabupaten Batu Bara

*BPS- Statistics of Batu Bara Regency*

**Gambar Kover/Cover Design:**

Seksi Integrasi Pengolahan dan Diseminasi Statistik

*Section of Integration Processing and Statistics Dissemination*

**Ilustrasi Kover/Cover Illustration:**

Kapal Nelayan di Pulau Pandang Batu Bara/*Fishing Boats in Pandang Island Batu Bara*

**Diterbitkan oleh/Published by:**

©BPS Kabupaten Batu Bara/*BPS- Statistics of Batu Bara Regency*

**Dicetak oleh/Printed by:**

Percetakan Flamboyan Medan

**Dilarang mengumumkan, mendistribusikan, mengomunikasikan, dan/atau menggandakan sebagian atau seluruh isi buku ini untuk tujuan komersil tanpa izin tertulis dari Badan Pusat Statistik.**

*Prohibited to announce, distribute, communicate, and/or copy part or all of this book for commercial purpose without permission from BPS-Statistics Indonesia.*





**KEPALA BPS KABUPATEN BATU BARA**  
**CHIEF STATISTICIAN OF BATU BARA REGENCY**



**IR. GLORIA EBENHAEZER, M.SI**





## KATA PENGANTAR

Dengan memanjatkan puji syukur kehadiran Tuhan Yang Maha Esa, Badan Pusat Statistik (BPS) Kabupaten Batu Bara telah dapat menyelesaikan Publikasi **Kabupaten Batu Bara Dalam Angka 2020**.

Pada saat ini makin dirasakan kebutuhan akan data statistik dari setiap sektor pembangunan. Hal ini menjadikan kami lebih terdorong untuk melengkapi dan menyempurnakan data yang disajikan, baik kuantitas maupun kualitasnya. Data yang disajikan bersumber dari kegiatan rutin, survei dan sensus yang dilaksanakan oleh BPS Kabupaten Batu Bara dan dilengkapi dengan data sekunder yang dikelola oleh instansi pemerintah dan swasta di wilayah Kabupaten Batu Bara.

Pada kesempatan ini kami mengucapkan banyak terima kasih kepada Bapak Bupati Batu Bara atas bimbingan dan bantuan yang diberikan untuk penerbitan ini, juga kepada instansi pemerintah dan swasta yang telah memberikan bantuan sehingga terwujudnya publikasi ini.

Saran dan kritik dari berbagai pihak untuk perbaikan publikasi ini sangat kami harapkan. Akhirnya harapan kami semoga penyajian publikasi ini dapat membantu dalam memenuhi kebutuhan data statistik baik instansi pemerintah maupun swasta serta bermanfaat bagi para pembaca.

Lima Puluh , April 2020  
Kepala BPS  
Kabupaten Batu Bara

  
**IR. GLORIA EBENHAEZER, M.SI**





## PREFACE

Thanks be to God, for the first time BPS-Statistics of Batu Bara Regency have published the **Batu Bara Regency in Figures 2020**.

We realized that the demand for statistics from all sectors is increased. It is encouraged us to complete and fulfill data both in forms of quantity and quality. The source of primary data are compiled from routine activities, surveys, and censuses conducted by BPS-Statistics of Batu Bara. There are also secondary data taken from government and private institution in Batu Bara Regency.

On this occasion, we would like to show our appreciation to the Regent of Batu Bara for providing guidance and aids in publishing this book, and also to the government and private institution who involved in the preparation of this publication.

Comment and suggestions to improve the contents of this publication will be able to fulfill the demand for statistics for everyone who needs it.

Lima Puluh, April 2020  
Chief Statistician of  
Batu Bara Regency

  
**IR. GLORIA EBENHAEZER, M.SI**

## DAFTAR ISI / CONTENTS

	Halaman <i>Page</i>
Kata Pengantar/ <i>Preface</i> .....	vii
Daftar Isi/ <i>Contents</i> .....	ix
Daftar Tabel/ <i>List of Tables</i> .....	xi
Sejarah Singkat Batu Bara/ <i>History of Batu Bara</i> .....	xix
Penjelasan Umum/ <i>Explanatory Notes</i> .....	xxv
Daftar Singkatan/ <i>List of Abbreviations</i> .....	xxxiii
1. Geografi dan Iklim/ <i>Geography and Climate</i> .....	1
2. Pemerintahan/ <i>Government</i> .....	5
3. Penduduk dan Ketenagakerjaan/ <i>Population and Employment</i> .....	15
4. Sosial dan Kesejahteraan Rakyat/ <i>Social and Welfare</i> .....	23
5. Pertanian, Kehutanan, Peternakan, dan Perikanan/ <i>Agriculture, Forestry, Livestock, and Fishery</i> .....	71
6. Pertambangan dan Energi/ <i>Mining and Energy</i> .....	109
7. Industri Manufaktur/ <i>Manufacturing Industry</i> .....	115
8. Sistem Neraca Regional/ <i>System of Regional Accounts</i> .....	119

<https://batubarakab.bps.go.id>

## DAFTAR TABEL/LIST OF TABLES

	Halaman <i>Page</i>
<b>1. GEOGRAFI DAN IKLIM/GEOGRAPHY AND CLIMATE .....</b>	<b>1</b>
<b>1.1 KEADAAN GEOGRAFI .....</b>	<b>3</b>
<b>GEOGRAPHY CONDITION .....</b>	<b>3</b>
1.1.1 Luas Daerah dan Jumlah Pulau Menurut Kecamatan, (2019) .....	3
<i>Total Area and Number of Islands by Subdistrict, (2019).....</i>	<i>3</i>
<b>2. PEMERINTAHAN/GOVERNMENT .....</b>	<b>5</b>
<b>2.1 WILAYAH ADMINISTRATIF .....</b>	<b>7</b>
<b>ADMINISTRATIVE AREA .....</b>	<b>7</b>
2.1.1 Jumlah Desa <sup>1</sup> /Kelurahan Menurut Kecamatan, (2015)–(2019).....	7
<i>Number of Villages<sup>1</sup>/Kelurahan by Subdistrict, (2015)–(2019) .....</i>	<i>7</i>
<b>2.2 SUMBER DAYA MANUSIA.....</b>	<b>8</b>
<b>HUMAN RESOURCES .....</b>	<b>8</b>
2.2.1 Jumlah Pegawai Negeri Sipil Menurut Jabatan dan Jenis Kelamin, Desember (2018) dan Desember (2019) .....	8
<i>Number of Civil Servants by Occupation and Sex, Desember (2018) dan Desember (2019) .....</i>	<i>8</i>
2.2.2 Jumlah Pegawai Negeri Sipil Menurut Tingkat Pendidikan dan Jenis Kelamin Desember (2018) dan Desember (2019) .....	10
<i>Number of Civil Servants by Educational Level and Sex December (2018) and December (2019).....</i>	<i>10</i>
2.2.3 Jumlah Pegawai Negeri Sipil Menurut Tingkat Kepangkatan dan Jenis Kelamin Desember (2018) dan Desember (2019) .....	12
<i>Number of Civil Servants by Hierarchy and Sex, (2018) and (2019) December (2018) and December (2019).....</i>	<i>12</i>
<b>3. PENDUDUK DAN KETENAGAKERJAAN/POPULATION AND EMPLOYMENT .....</b>	<b>15</b>
<b>3.1 PENDUDUK.....</b>	<b>17</b>
<b>POPULATION.....</b>	<b>17</b>
3.1.1 Penduduk, Laju Pertumbuhan Penduduk, Distribusi Persentase Penduduk, Kepadatan Penduduk, Rasio Jenis Kelamin Penduduk	

	Halaman Page
Menurut Kecamatan, (2010) dan (2019).....	17
<i>Population, Population Growth Rate, Percentage Distribution of Population, Population Density, and Population Sex Ratio by Subdistrict, (2010) and (2019).....</i>	<i>17</i>
<b>4. SOSIAL DAN KESEJAHTERAAN RAKYAT/SOCIAL AND WELFARE .....</b>	<b>23</b>
<b>4.1 PENDIDIKAN .....</b>	<b>25</b>
<b><i>EDUCATION .....</i></b>	<b><i>25</i></b>
4.1.1 Jumlah Sekolah, Guru, dan Murid Taman Kanak-Kanak (TK) di Bawah Kementerian Pendidikan dan Kebudayaan Menurut Kecamatan, (2018/2019) .....	25
<i>Number of Schools, Teachers, and Pupils in Kindergarten Under The Ministry of Education and Culture by Subdistrict, (2019/2020) .....</i>	<i>25</i>
4.1.2 Jumlah Sekolah, Guru, dan Murid Raudatul Athfal (RA) di Bawah Kementerian Agama Menurut Kecamatan, (2019/2020).....	28
<i>Number of Schools, Teachers, and Pupils in Raudatul Athfal (RA) Under The Ministry of Religious Affairs by Subdistrict, (2019/2020).....</i>	<i>28</i>
4.1.3 Jumlah Sekolah, Guru, dan Murid Sekolah Dasar (SD) di Bawah Kementerian Pendidikan dan Kebudayaan Menurut Kecamatan, (2019/2020).....	29
<i>Number of Schools, Teachers, and Pupils in Primary Schools Under The Ministry of Education and Culture by Subdistrict, (2019/2020) .....</i>	<i>29</i>
4.1.4 Jumlah Sekolah, Guru, dan Murid Madrasah Ibtidaiyah (MI) di Bawah Kementerian Agama Menurut Kecamatan Menurut Kecamatan, (2019/2020) .....	32
<i>Number of Schools, Teachers, and Pupils in Madrasah Ibtidaiyah (MI) Under The Ministry of Religious Affairs by Subdistrict, (2019/2020).....</i>	<i>32</i>
4.1.5 Jumlah Sekolah, Guru, dan Murid Sekolah Menengah Pertama (SMP) di Bawah Kementerian Pendidikan dan Kebudayaan Menurut Kecamatan, (2019/2020).....	35
<i>Number of Schools, Teachers, and Pupils in Junior High Schools Under</i>	

	Halaman Page
<i>The Ministry of Education and Culture by Subdistrict, (2019/2020) .....</i>	35
4.1.6 Jumlah Sekolah, Guru, dan Murid Madrasah Tsanawiyah (MTs) di Bawah Kementerian Agama Menurut Kecamatan, (2019/2020) .....	38
<i>Number of Schools, Teachers, and Pupils in Madrasah Tsanawiyah (MTs) Under The Ministry of Religious Affairs by Subdistrict, (2019/2020) .....</i>	38
4.1.7 Jumlah Sekolah, Guru, dan Murid Sekolah Menengah Atas (SMA) di Bawah Kementerian Pendidikan dan Kebudayaan Menurut Kecamatan, (2019/2020) .....	41
<i>Number of Schools, Teachers, and Pupils in Senior High Schools Under The Ministry of Education and Culture by Subdistrict, (2019/2020) .....</i>	41
4.1.8 Jumlah Sekolah, Guru, dan Murid Sekolah Menengah Kejuruan (SMK) di Bawah Kementerian Pendidikan dan Kebudayaan Menurut Kecamatan, (2019/2020) .....	44
<i>Number of Schools, Teachers, and Pupils in Vocational High Schools Under The Ministry of Education and Culture by Subdistrict, (2019/2020) .....</i>	44
4.1.9 Jumlah Sekolah, Guru, dan Murid Madrasah Aliyah (MA) di Bawah Kementerian Agama Menurut Kecamatan, (2019/2020) .....	47
<i>Number of Schools, Teachers, and Pupils in Madrasah Aliyah (MA) Under the Ministry of Religious Affairs by Subdistrict, (2019/2020) .....</i>	47
4.1.10 Jumlah Desa <sup>1</sup> /Kelurahan yang Memiliki Fasilitas Sekolah Menurut Kecamatan dan Tingkat Pendidikan, (2011)– (2018) .....	50
<i>Number of Villages<sup>1</sup> Having Educational Facilities by Subdistrict and Educational Level, (2011)– (2018) .....</i>	50
<b>4.2 KESEHATAN .....</b>	<b>55</b>
<b>HEALTH.....</b>	<b>55</b>
4.2.1 Jumlah Desa <sup>1</sup> /Kelurahan Yang Memiliki Sarana Kesehatan Menurut Kecamatan, (2011)–(2018) .....	55
<i>Number of Villages<sup>1</sup> Having Health Facilities by Subdistrict, (2011)– (2018) .....</i>	55
4.2.2 Jumlah Tenaga Kesehatan Menurut Kecamatan, (2019) .....	61
<i>Number of Medical Personnel by Subdistrict, (2019) .....</i>	61
4.2.3 Persentase Penduduk yang Mempunyai Keluhan Kesehatan Selama Sebulan Terakhir Menurut Kecamatan, (2014)–(2019) .....	62
<i>Percentage of People Who Had Health Complaint During a Month</i>	

	Halaman Page
	62
4.2.4 Jumlah Rumah Sakit Umum, Rumah Sakit Khusus, Rumah Sakit/Rumah Bersalin, Puskesmas, Klinik/Balai Kesehatan, Posyandu, dan Polindes Menurut Kecamatan, (2018) dan (2019) ..... <i>Number of General Hospital, Special Hospital, Maternity Hospital and Public Health Center, Medical Clinic, Integrated Service Post, Village maternity Cottage by Subdistrict, (2018) and (2019) .....</i>	63
	63
<b>4.3 AGAMA DAN SOSIAL LAINNYA .....</b>	<b>66</b>
<b>RELIGION AND OTHER SOCIAL AFFAIRS .....</b>	<b>66</b>
4.3.1 Jumlah Penduduk Menurut Kecamatan dan Agama yang Dianut, (2019) .....	66
<i>Population by Subdistrict and Religion, (2019) .....</i>	66
4.3.2 Jumlah Tempat Peribadatan Menurut Kecamatan, (2019) .....	67
<i>Number of Places of Worship by Subdistrict and Religion, (2019) .....</i>	67
4.3.3 Jumlah Desa <sup>1</sup> /Kelurahan yang Mengalami Bencana Alam <sup>2</sup> Menurut Kecamatan, (2011)– (2018) .....	68
<i>Number of Villages<sup>1</sup> that Had Natural Disaster<sup>2</sup> by Subdistrict, (2011)– (2018) .....</i>	68
<b>5. PERTANIAN, KEHUTANAN, PETERNAKAN, DAN PERIKANAN/ AGRICULTURE, FORESTRY, LIVESTOCK, AND FISHERY .....</b>	<b>71</b>
<b>5.1 PERTANIAN, KEHUTANAN, PETERNAKAN, DAN PERIKANAN ... AGRICULTURE, FORESTRY, LIVESTOCK, AND FISHERY .....</b>	<b>73</b>
5.1.1 Luas Panen, Produktivitas, dan Produksi Padi Menurut Kecamatan (ha), (2019)..... <i>Harvested Area, Productivity, dan Production of Paddy by Subdistrict (ha), (2019).....</i>	73
	73
5.1.2 Produksi Padi <sup>1</sup> dan Beras Menurut Kecamatan (ha), (2019) .....	74
<i>Paddy and Rice Production<sup>1</sup> by Subdistrict (ha), (2019) .....</i>	74
5.1.3 Produksi Jagung dan Kedelai Menurut Kecamatan (ha), (2019) .....	75
<i>Production of Maize and Soybeans by Subdistrict (ha), (2019).....</i>	75
<b>5.2 HORTIKULTURA .....</b>	<b>76</b>

<b>HORTICULTURE.....</b>	<b>76</b>
5.2.1 Luas Panen Tanaman Sayuran Menurut Kecamatan dan Jenis Tanaman (ha), (2018) dan (2019).....	76
<i>Harvested Area of Vegetables by Subdistrict and Kind of Plant (ha), (2018) and (2019).....</i>	76
5.2.2 Produksi Tanaman Sayuran Menurut Kecamatan dan Jenis Tanaman (ton), (2018) dan (2019).....	79
<i>Production of Vegetables by Subdistrict and Kind of Plant (ton), (2018) dan (2019).....</i>	79
5.2.3 Luas Panen Tanaman Sayuran dan Buah–Buahan Semusim Menurut Jenis Tanaman (ha), (2016)–(2019).....	82
<i>Harvested Area of Seasonal Vegetables and Fruits by Kind of Plant (ha), (2016)–(2019).....</i>	82
5.2.4 Produksi Tanaman Sayuran dan Buah–Buahan Semusim Menurut Jenis Tanaman (ton), (2016)–(2019).....	83
<i>Production of Seasonal Vegetables and Fruits by Kind of Plant (ha), (2016)–(2019).....</i>	83
5.2.5 Luas Panen Tanaman Biofarmaka Menurut Kecamatan dan Jenis Tanaman (m <sup>2</sup> ), (2018) dan (2019).....	84
<i>Harvested Area of Medicinal Plants by Subdistrict and Kind of Plant (m<sup>2</sup>), (2018) and (2019).....</i>	84
5.2.6 Produksi Tanaman Biofarmaka Menurut Kecamatan dan Jenis Tanaman (kg), (2018) and (2019).....	86
<i>Production of Medicinal Plants by Subdistrict and Kind of Plant (kg) (2018) and (2019).....</i>	86
5.2.7 Luas Panen Tanaman Biofarmaka Menurut Jenis Tanaman (m <sup>2</sup> ), (2016)–(2019).....	88
<i>Harvested Area of Medicinal Plants by Kind of Plant (m<sup>2</sup>), (2016)–(2019).....</i>	88
5.2.8 Produksi Tanaman Biofarmaka Menurut Jenis Tanaman (kg), (2016)–(2019).....	89
<i>Production of Medicinal Plants by Kind of Plant (kg), (2016)–(2019).....</i>	89
5.2.9 Luas Panen Tanaman Hias Menurut Kecamatan dan Jenis Tanaman	



	Halaman Page
(m <sup>2</sup> ), (2018) and (2019).....	90
<i>Harvested Area of Ornamental Plants by Subdistrict and Kind of Plant</i>	
<i>(m<sup>2</sup>), (2018) and (2019) .....</i>	<i>90</i>
5.2.10 Produksi Tanaman Hias Menurut Kecamatan dan Jenis Tanaman	
(tangkai), (2018) and (2019) .....	92
<i>Production of Ornamental Plants by Subdistrict and Kind of Plant</i>	
<i>(stalks), (2018) and (2019).....</i>	<i>92</i>
5.2.11 Luas Panen Tanaman Hias Menurut Jenis Tanaman (m <sup>2</sup> ), (2016)–	
(2019) .....	94
<i>Harvested Area of Ornamental Plants by Kind of Plant (m<sup>2</sup>), (2016)–</i>	
<i>(2019) .....</i>	<i>94</i>
5.2.12 Produksi Tanaman Hias Menurut Jenis Tanaman (tangkai), (2016)–	
(2019) .....	95
<i>Production of Ornamental Plants by Kind of Plant (stalks), (2016)–</i>	
<i>(2019) .....</i>	<i>95</i>
5.2.13 Produksi Buah-buahan Menurut Kecamatan dan Jenis Tanaman	
(ton), (2018) and (2019) .....	96
<i>Production of Fruits by Subdistrict and Kind of Plant (ton), (2018) and</i>	
<i>(2019) .....</i>	<i>96</i>
5.2.14 Produksi Buah–Buahan dan Sayuran Tahunan Menurut Jenis	
Tanaman (ton), (2016)–(2019) .....	99
<i>Production of Annual Fruits and Vegetables by Kind of Plant (ton),</i>	
<i>(2016)–(2019).....</i>	<i>99</i>
<b>5.3 PERKEBUNAN.....</b>	<b>100</b>
<b>ESTATE CROPS .....</b>	<b>100</b>
5.3.1 Luas Areal Tanaman Perkebunan Menurut Kecamatan dan Jenis	
Tanaman (ha), (2018) dan (2019).....	100
<i>Planted Area of Estate Crops by Subdistrict and Type of Crops (ha),</i>	
<i>(2018) dan (2019).....</i>	<i>100</i>
5.3.2 Produksi Perkebunan Menurut Kecamatan dan Jenis Tanaman	
(ton), (2018) dan (2019) .....	104
<i>Production of Estate by Subdistrict and Type of Crops (ton), (2018) and</i>	
<i>(2019) .....</i>	<i>104</i>

<b>6.</b>	<b>PERTAMBAHAN DAN ENERGI/MINING AND ENERGY .....</b>	<b>109</b>
6.1	Daya Terpasang, Produksi, dan Distribusi Listrik PT. PLN (Persero) pada Cabang/Ranting PLN Menurut Kecamatan, (2019) .....	111
	<i>Installed Electricity Power, Production, and Distribution of PT. PLN (Persero) at PLN Branch by Subdistrict, (2019) .....</i>	<i>111</i>
6.2	Jumlah Pelanggan Listrik Menurut Kecamatan, (2015)–(2019).....	112
	<i>Number of Electricity Customers by Subdistrict, (2015)–(2019) .....</i>	<i>112</i>
6.3	Jumlah Pelanggan dan Air yang Disalurkan Menurut Kecamatan, (2019) .....	113
	<i>Number of Customers and Distributed Water by Subdistrict, (2019).....</i>	<i>113</i>
<b>7.</b>	<b>INDUSTRI MANUFAKTUR/MANUFACTURING INDUSTRY .....</b>	<b>115</b>
7.1	Jumlah Rumah Makan/Restoran Menurut Kecamatan, (2016)–(2019) .....	117
	<i>Number of Restaurants by Subdistrict, (2016)–(2019).....</i>	<i>117</i>
<b>8.</b>	<b>SISTEM NERACA REGIONAL/SYSTEM OF REGIONAL ACCOUNTS .....</b>	<b>119</b>
<b>8.1</b>	<b>PRODUK DOMESTIK REGIONAL BRUTO PROVINSI .....</b>	<b>121</b>
	<b><i>PROVINCIAL GROSS REGIONAL DOMESTIC PRODUCT.....</i></b>	<b><i>121</i></b>
8.1	Produk Domestik Regional Bruto Atas Dasar Harga Berlaku Menurut Lapangan Usaha (miliar rupiah), (2015)–(2019) .....	121
	<i>Gross Regional Domestic Product at Current Market Prices by Industry (billion rupiahs), (2015)–(2019).....</i>	<i>121</i>
8.2	Produk Domestik Regional Bruto Atas Dasar Harga Konstan 2010 Menurut Lapangan Usaha (miliar rupiah), (2015)–(2019) .....	126
	<i>Gross Regional Domestic Product at 2010 Constant Market Prices by Industry (billion rupiahs), (2015)–(2019).....</i>	<i>126</i>
8.3	Distribusi Persentase Produk Domestik Regional Bruto Atas Dasar Harga Berlaku Menurut Lapangan Usaha, (2015)–(2019) .....	131
	<i>Percentage Distribution of Gross Regional Domestic Product at Current Market Prices by Industry, (2015)–(2019) .....</i>	<i>131</i>
8.4	Laju Pertumbuhan Produk Domestik Regional Bruto Atas Dasar Harga Konstan 2010 Menurut Lapangan Usaha (persen), (2016)–(2019) .....	136
	<i>Growth Rate of Gross Regional Domestic Product at 2010 Constant</i>	

	Halaman Page
	<i>Market Prices by Industry (percent), (2016)–(2019) .....</i> 136
8.5	Produk Domestik Regional Bruto Atas Dasar Harga Berlaku Menurut Jenis Pengeluaran (miliar rupiah), (2015)–(2019) ..... 140
	<i>Gross Regional Domestic Product at Current Market Prices by Type of Expenditure (billion rupiahs), (2015)–(2019).....</i> 140
8.6	Produk Domestik Regional Bruto Atas Dasar Harga Konstan 2010 Menurut Jenis Pengeluaran (miliar rupiah), (2015)–(2019) ..... 150
	<i>Gross Regional Domestic Product at 2010 Constant Market Prices by Type of Expenditure (billion rupiahs), (2015)–(2019) .....</i> 150

<https://batubarakab.bps.go.id>

## SEJARAH SINGKAT BATU BARA/HISTORY OF BATU BARA

Negeri Batu Bara bermula dari kedatangan orang-orang dalam satu rombongan berasal dari Negeri Pagaruyung dan Negeri Simalungun, dibawah pimpinan seorang datuk berasal dari Pagaruyung, Sumatera Barat, bernama Datuk Belambangan dengan istrinya putri penguasa Simalungun dari marga damanik pada tahun 1676-1680. Datuk Belambangan adalah anak dari Raja Bujang yang ayahnya bernama Raja Gamuyang. Penguasa Negeri Alam Melayu Minangkabau yang pusat kuasanya pada masa itu ada di Pagaruyung Dalam Luak Tanah Datar.

Raja Belambangan adalah bagian dari Raja Nan Balimo penguasa negeri di Luak (Kaum) Lima Puluh Koto, Paya Kumbuh. Datuk Belambangan meninggalkan negerinya menuju daerah pesisir Selat Malaka, mengambil jalan darat, melalui ujung Luak Kepala Rantau Agam Pasaman Rao Simalungun. Hubungan yang digunakan pada zaman itu dari Minangkabau ke negeri-negeri yang terletak di pesisir Selat Malaka dilakukan melalui Pagaruyung ke Sijangek, Sungai Tarap, Barulat, Piladang, Seterusnya ke payakumbuh, Tanjung Pati, Lubuk Bangku, Ulu Air, Lubuk Jantan dan sampai dipinggir Sungai Kapuk di Pangkalan. Perjalanan selanjutnya dari Pangkalan menuju Selat Malaka dilakukan melalui beberapa aliran sungai yang ada, seperti Sungai Kampar dan Sungai Kuantan yang bermuara ke Selat Malaka.

Dalam perjalanan rombongan Datuk Belambangan menuju pesisir Selat Malaka, mereka menetap beberapa waktu di Negeri Simalungun atas izin penguasa negeri itu. Pada saat di Simalungun, Datuk Belambangan menikah dengan adik penguasa negeri dan istrinya itu ikut bersama rombongan yang juga disertai beberapa orang Simalungun menuju pesisir Selat Malaka.

*Batu Bara begins with the arrival of people in the group come from pagarayung and simalungun, under the leadership of a datuk came from pagarayung, West sumatera, called datuk belambangan with his wife the daughter of the clan damanik simalungun ruler in the year 1676 - 1680. Datuk belambangan was the son of the king bujang whose father named king gamuyang. Minangkabau Malay rulers natural land that is central power at that time in Pagarayung in "luak" tanah datar.*

*King belambang is part of king nan balimo ruling the country in "lunak" (clan) lima puluh koto, paya kumbuh. Datuk belambangan leave the county to the to the Malacca Strait coast, on foot, thought the and of the "luak" kepala rantau agam pasaman rao simalungun. Relationship used at that time of the Minangkabau to countries located on the to the Malacca Strait coast done through Pagaruyung to sijangek, river tarap, barulak, piladang, so to Payakumbuh, tanjung patih, lubuk bangku, ulu air, lubuk jantan, and reachd the edge river kapuk at the base. The next trip form the base to the Malacca Strait is done through several streams thath exist, such as the river Kampar and river kuantan that empties inti the Malacca Strait.*

*On the way to the seashore of Malacca, group of datuk belambangan settled some time in Simalungun permission of ruler of the country. At the moment in Simalungun, datuk belambangan married the sisiter of the ruler of the land and his wife joined the entourage that accompanied some people Simalungun towards Malacca Strait coast.*

Rombongan pasangan asal Minangkabau dan Simalungun ini sampai ke wilayah pesisir Selat Malaka (1676-1680) yang sekarang disebut Kab. Batu Bara.

Sejak saat itu Datuk Belambangan yang berasal dari Minangkabau ini dipanggil oleh masyarakatnya Datuk Batubaro (batu bara). Sang datuk membuat istana sebagai tempat tinggal dan pengaturan negeri di sekitar bukit, tidak jauh dari pinggiran sungai. Hal ini dilakukan agar tidak digenangi oleh air disaat musim hujan dan banjir akibat meluapnya sungai.

Beberapa tahun kemudian kampung Datuk Batubaro bertambah luas dengan makin banyaknya penduduk pendatang dari daerah sekitar untuk menetap di Batu Bara, terutama di sekitar pinggiran sungai.

Datuk Batubaro sebagai penguasa, membangun tata kehidupan dan kebudayaan di daerah yang menjadi kuasanya. Berita adanya negeri baru di pesisir selat malaka yang didirikan datuk yang berasal dari Luak Lima Puluh Minangkabau ini sampai juga ke penguasa negeri Pagarayung, membuat penguasa negeri ini ingin melihat dan bertemu dengan Datok Batubaro yang tiada lain keluarga mereka sendiri.

Datuk Jenan meninggalkan Pagarayung sekitar tahun 1707-1709 bersama rombongan perahu tongkang / sekunar bernama Gaja Ruku menuju Batu Bara. Di Batu Bara, beliau menikah dengan putri Datuk Batu Bara yang ibunya berasal dari Simalungun boru damanik. Putri Datuk Batu Bara itu bernama Puang Gadis Boru Sinaga yang juga dipanggil Cik Gadih.

Pada tahun 1738-1740, atas kemauan Datuk Jenan dan dukungan penduduk Tanah Datar menggantikan dirinya dan diberi gelar Datuk Pambosar (Raja Kedua Tanah Datar).

*The delegation couple from Minangkabau and Simalungun to to the Malacca Strait coast (1676-1680) is now called batu bara regency.*

*Since the Datuk belambangan derived from this Minangkabau society called the Datuk batubaro (batu bara). Datuk make the palaced as a residence and country settings around the hill, not far from the edge of the river. This is done so as not to be inundated by water during the rainy season the floods caused by the overflow of the river.*

*A few years later the village of Datuk batubaro expanded with the increashing number of migrants from the surrounding area to settle in batu bara, especially around the edges of the river.*

*Datuk batubaro as ruler, establishing good life and culture in areas of his territory. News of a new country in the Malacca Strait coast that Datuk founded fom "luak" lima puluh minangkabau until well into Pagarayung ruler, makes the ruler of the country want to see and meet with Datuk batubaro that no other families of their own.*

*Datuk Jenan left Pagarayung circa 1707 - 1709 entourage barge / schooner named gaja ruku towards batu bara. In batu bara, he married the daughter of datuk batu bara that her mother's comes from Simalungun boru damanik. Datuk Batu bara's daughter named puang gadis boru sinaga also called cik gadih.*

*In the years 1738-1740, at the will of Datuk jenan and support of tanah datar's people replace him and given the title of Datuk pambosar (second king of tanah datar).*

Datuk Jenan yang tidak lagi memegang kuasa kerajaan kemudian mengikuti langkah para sahabat yang terlebih dahulu pergi berlayar untuk berdagang ke Negeri Jiran di sekitar Selat Malaka.

Datuk Sa'amo yang bergelar Datuk Indra Setia berkuasa tahun 1820 sampai 1876, yang pusat kekuasaannya berada di Perupuk. Datuk Sa'amo melakukan beberapa kali pernikahan, diantaranya dengan anak Raja Negeri Bogak. Sayangnya perkawinan itu hanya dikaruniai anak perempuan, tanpa adanya anak laki-laki sebagai penerusnya.

Demi melanjutkan sistem penguasaan negeri, beliau terpaksa mengambil anak saudaranya untuk dijadikan anak angkat yang akan dinobatkan sebagai Putra Mahkota yang diberi nama Bagus, dengan panggilan Wan Bagus. Wan Bagus dinobatkan menjadi Raja Kerajaan Lima Puluh oleh Sultan Siak pada tahun 1876.

Pada tahun 1865 Kesultanan Asahan dikuasai oleh Belanda yang dipimpin oleh seorang kontroler dan membagi wilayah pemerintahan menjadi 3 yaitu:

1. Onder Afdiling Batu Bara
2. Onder Afdiling Asahan
3. Onder Afdiling Labuhan Batu

Pada saat itu kerajaan Sultan Asahan dan pemerintahan datuk-datuk di wilayah Batu Bara tetap diakui oleh pemerintahan Belanda namun tidak berkuasa penuh. Wilayah kesultanan dibagi atas distrik dan onder distrik. Sedangkan wilayah datuk-datuk di Batu Bara dibagi menjadi self bestuur batu bara, yaitu:

1. Self Bestuur Indrapura
2. Self Bestuur Lima Puluh
3. Self Bestuur Ipesisir
4. Self Bestuur Suku Dua (Bogak dan Lima Laras)

*Datuk Jenan who no longer holds the power of the friends who first went sailing into the neighboring country to trade around the Malacca Strait.*

*Datuk Sa'amo that holds Datuk Indra Setia ruling in 1820 to 1876, the center of power is in perupuk. Datuk sa'amo made several weddings, including the daughter of king of Bogak. Unfortunately the marriage was just blessed with a daughter with out the boy as his successor.*

*To continue the system of land tenure, he was forced to take his brother son to be a adopted child prince, named bagus, that called wan bagus. Wan bagus call crowned king of lima puluh by the sultan siak in 1876*

*In 1865 the sultanate asahan controlled by the Dutch, led by a controller and divide the government into three regions, namely:*

1. *Onder afdiling batu bara*
2. *Onder afdiling asahan*
3. *Onder afdiling labuhan batu*

*At the time the kingdom of sultan asahan and Datuk-Datuk government in the area of batu bara continues to be recognized by the Dutch government but not predominant. The imperial government territory is divided into districts and disticts onder. While Datuk-Datuk government areas in batu bara is divided into self bestuur batu bara, namely:*

1. *Self bestuur indrapura*
2. *Self bestuur lima puluh*
3. *Self bestuur ipesisir*
4. *Self bestuur suku dua (bogak dan lima laras)*

Kemudian di masa pendudukan Jepang pada tahun 1942 struktur pemerintahan dibagi menjadi wilayah Asahan Bunsyu Batu Bara. Pada tanggal 15 maret 1946 Asahan dibagi atas 5 kewedanaan yaitu :

- Kewedanaan Tanjung Balai
- Kewedanaan Kisaran
- Kewedanaan Bandar Pulau
- Kewedanaan Batu Bara Utara
- Kewedanaan Batu Bara Selatan

1. Kewedanaan Batu Bara Utara dibagi atas :

- Kecamatan Medang Deras ibukotanya Pagurawan
- Kecamatan Air Putih ibukotanya Indrapura

2. Kewedanaan Batu Bara Selatan, dibagi atas :

- Kecamatan Talawi ibukotanya Labuhan Ruku
- Kecamatan Tanjung Tiram ibukotanya Tanjung Tiram
- Kecamatan Lima Puluh ibukotanya Simpang Dolok

Keputusan Menteri Dalam Negeri Nomor 821.26-432 tanggal 27 Januari 1986 dibentuk wilayah kerja pembantu Bupati Asahan menjadi 3 wilayah, pembantu bupati wilayah I berkedudukan di Lima Puluh meliputi kecamatan Medang Deras, Air Putih, Lima Puluh, Talawi dan Tanjung Tiram.

Berdasarkan keputusan Gubernur Sumatera Utara Nomor 138/814.K/1993 tanggal 5 Maret 05 1993 dibentuk perwakilan kecamatan sebagai berikut :

1. Perwakilan kecamatan Sei Suka pemekaran dari Air Putih.
2. Perwakilan kecamatan Sei Balai pemekaran dari Tanjung Tiram.

Dalam sejarah pembentukkan Kabupaten Batu Bara mengalami perjuangan panjang dan melelahkan ini dibuktikan dengan banyaknya perjuangan dan dukungan dari elemen masyarakat baik itu

*Then the days of the Japanes occupation in 1924 the government structure is divided into regions asahan bunsyu and subordinaters Fuku Bunsyu batu bara. On 15 March 1946 asahan divided into 5 kewedanaan namely:*

- *Kewedanaan tanjung balai*
- *Kewedanaan kisaran*
- *Kewedanaan bandar pulau*
- *Kewedanaan batu bara utara*
- *Kewedanaan batu bara selatan*

*1. Kewedanaan batu bara divided into :*

- *Subdistict medang deras with pagurawan as the capital*
- *Subdistict air putih with indrapura as the capital*

*2. Kewedanaan batu bara selatan, divided into:*

- *Subdistict talawi with labuhan ruku as the capital*
- *Subdistict tanjung tiram with tanjung tiram as the capital*
- *Subdistict lima puluh With simpang dolok as the capital*

*Decisions interior minister number 821.26-432 on 27 th january 1986 formed maid working area regent asahan into 3 regions, maid regent region I domiciled in lima puluh include subdistrict medang deras, air putih, lima puluh, talawi dan tanjung tiram.*

*Based on the decision of the governor of North sumatra number 138/814.K/1993 on 5 th March 1993 es tablished a representative subdistrict as follows:*

- 1. Representative subdistrict sei suka splitting of air putih.*
- 2. Representative subdistrict sei balai splitting of tanjung tiram.*

*In the histhory of the formation of batu bara regency experienced a long and exhausting struggle is evidanced by the mani struggles and support from both the elemens relevant to the community*

ditingkat desa / lurah, kecamatan, kabupaten dan provinsi bahkan sampai ke tingkat nasional dan tidak dapat dipungkiri sebagai pelopor dan lokomotif perjuangannya adalah GEMKARA yang ketua umumnya OK ARYA ZULKARNAIN, SH, MM dan didukung oleh hampir seluruh elemen masyarakat yang menginginkan perwujudan Kabupaten Batu Bara.

Akhirnya pada tanggal 8 Desember 2006 dengan persetujuan DPR RI diterbitkan rancangan undang-undang pembentukan Kabupaten Batu Bara, yang selanjutnya pada tanggal 02 Januari 2007 berdasarkan Undang-Undang Nomor 5 Tahun 2007 Batu Bara resmi menjadi salah satu kabupaten di provinsi Sumatera Utara yang terdiri dari 7 kecamatan dengan ibukota di Kecamatan Lima Puluh.

Berdasarkan Peraturan Bupati Batu Bara Nomor 3 Tahun 2007 di tetapkanlah bahwa hari jadi kabupaten batu bara pada tanggal 8 Desember 2006 sesuai dengan persetujuan bersama DPR RI dengan Presiden RI yang memutuskan undang-undang tentang pembentukan Kabupaten Batu Bara di Provinsi Sumatera Utara.

Tetapi perjuangan itu tidak cukup sampai disitu, masyarakat dan berbagai elemennya juga ingin mengantarkan tokoh pemekaran Kabupaten Batu Bara berlanjut memimpin di Kabupaten Batu Bara yaitu OK ARYA ZULKARNAIN, SH, MM. melalui pemilukada tahun 2008, pada tanggal 16 oktober 2008, dilaksanakan pilkada di Batu Bara diikuti oleh 8 pasang kandidat calon bupati dan wakil bupati, 5 pasang calon di usung melalui partai politik dan 3 pasang calon melalui jalur independen. Pilkada ini dimenangkan oleh pasangan OK ARYA ZULKARNAIN, SH, MM dari calon independen.

Pada tanggal 23 Desember 2008 dilantiklah Bupati Batu Bara defenitif dari jalur independen pertama di Indonesia.

*in the village / urban village, subdistrict, regenci and provincial and even national leve and can not be denied as pioneer and a locomotive that struggle is gemkara chairman generally Ok Arya Zulkarnain, SH, MM and is supported by almost all elemens of society who want embodiment batu bara regency.*

*Finally, on 8 th Decembeer 2006 with the approval of the House of Representativis issued a bill astablishment of batu bara regenci, which subsequently on 2 th january 2007 by low no.5 of 2007 batu bara officialy bicom e one of the districts in the province of North sumatera consisting of 7 subdistrict with the capital in lima puluh.*

*Based on the regulation of batubararegency number 3 in 2007 assigned that anniversary of batu bara regency on 8th december 2006 in accordance with the collective agrement the House of Representatives with president who decides the law on the astablishment of batu bara regency in north sumatra.*

*But the stugle was not quite up there, the community and the various elements also want to deliver batu bara regenci division leaders continue to lead in the batu bara regency that is OK Arya Zulkarnain, SH, MM. Thorght the election of 2008, on 16th october 2008, held elections in batu bara followed by eight pairs of candidates regent and vice regent, 5 pairs of candidates caried through of political parties and three pairs of candidates rhouhg independent pathways. This election was won by a couple OK Arya Zulkarnain, SH, MM of independent candidates.*

*On 23rd December 2008 was inducted batu bara regents definitive of the first independent lines in indonesia.*



Luapan kegembiraan itu disambut dengan rasa syukur karena telah terbayar dengan terpilihnya putera terbaik Batu Bara menjadi Bupati Batu Bara.

Struktur pemerintahan Kabupaten Batu Bara pada saat ini terdiri dari:

1. Sekretariat Daerah Kab. Batu Bara
2. Sekretariat DPRD Kab. Batu Bara
3. 13 Dinas Daerah
4. 7 Lembaga Teknis Daerah berbentuk Badan dan 5 berbentuk Kantor
5. 12 Kecamatan
6. 141 Desa
7. 10 Kelurahan

Dari mulai terbentuknya Kabupaten Batu Bara yaitu pada tanggal 15 Juni 2007 sampai dengan sekarang, Kabupaten Batu Bara dipimpin oleh Bupati Batu Bara yaitu:

1. Drs. SOFYAN NASUTION, MM sebagai pelaksana Bupati (15-6-2007 s/d 22-6-2008)
2. Drs. SYAIFUL SYAFRI, MM sebagai pelaksana Bupati (23-6-2008)
3. OK ARYA ZULKARNAIN, SH. MM. (2008 – 2013)
4. OK ARYA ZULKARNAIN, SH. MM. (2013 – 2018)
5. IR. H. ZAHIR, M.AP (2018 – 2023)

Sedangkan Ketua Dewan Perwakilan Rakyat Daerah Kabupaten Batu Bara adalah:

1. H. SURYA, BSc (2008 – 2009)
2. SELAMAT ARIFIN, SE (2009 – 2019)
3. SAFI'I, SH (2019 – 2024)

*Excitement was greeted with gratitude because it has off with the election of the best sons of batu bara into batu bara regent.*

*Therefore the batu bara regency structure is:*

1. *Regional secretary of batu bara reg*
2. *House of parliament of batu bara regency secretary*
3. *7 Board Representative Offices and 5 Representative Offices*
4. *12 Districts*
5. *141 Villages*
6. *10 'Kelurahan'*

*From the beginning of Batu Bara Regency on June 15 2007. Up to now, the list of rulling regent of Batu Bara as the following :*

1. *Drs. SOFYAN NASUTION, MM as the implementer of regent's duty (15-6-2007 until 22-6-2008)*
2. *Drs. SYAIFUL SYAFRI, MM as the implementer of regent's duty (23-6-2008)*
3. *OK ARYA ZULKARNAIN, SH. MM. (2008 – 2013)*
4. *OK ARYA ZULKARNAIN, SH. MM. (2013 – 2008)*
5. *IR. H. ZAHIR, M.AP (2018 – 2023)*

*And The Chairman of DPRD of Batu Bara Regency as following:*

1. *1. H. SURYA, BSc. (2008 – 2009)*
2. *SELAMAT ARIFIN, SE (2009 – 2019)*
3. *SAFI'I, SH (2019-2024)*

## PENJELASAN UMUM/EXPLANATORY NOTES

Tanda-tanda, satuan-satuan, dan lain-lainnya yang digunakan dalam publikasi ini adalah sebagai berikut:

*Symbols, measurement units, and acronyms which are used in this publication, are as follows:*

### 1. TANDA-TANDA/SYMBOLS

Data tidak tersedia/Data not available .....	: ...
Tidak ada atau nol /Null or zero .....	: -
Data dapat diabaikan/Data negligible .....	: 0
Tanda decimal/Decimal point .....	: ,
Data tidak dapat ditampilkan/Not applicable .....	: NA
Angka estimasi/Estimated figures .....	: e
Angka diperbaiki/Revised figures .....	: r
Angka sementara/Preliminary figures .....	: x
Angka sangat sementara/Very preliminary figures .....	: xx
Angka sangat sangat sementara/Very very preliminary figures .....	: xxx

### 2. SATUAN/UNITS

barel/barrel .....	: 158,99 liter/litres = 1/6,2898 m <sup>3</sup>
hektar (ha)/hectare (ha) .....	: 10 000 m <sup>2</sup>
kilometer (km)/kilometres (km) .....	: 1 000 meter/meters (m)
knot/knot .....	: 1,8523 km/jam (km/hour)
kuintal/quintal .....	: 100 kg
KWh .....	: 1 000 Watt hour
MWh .....	: 1 000 KWh
liter (untuk beras)/litre (for rice) .....	: 0,80 kg
MMSCF .....	: 1/35,3 m <sup>3</sup>
metrik ton (m.ton)/metric ton (m. ton) .....	: 0,98421 long ton = 1 000 kg
ons/ounce .....	: 28,31 gram/grams
ton .....	: 1 000 kg

Satuan lain: buah, dus, butir, helai/lembar, kaleng, batang, pulsa, ton kilometer (ton-km), jam, menit, persen (%).

*Other units: unit, pack, pieces, sheet, tin, pulse, ton-kilometres(ton-km), hour, minute, percent (%).*

Perbedaan angka di belakang koma disebabkan oleh pembulatan angka.  
*The difference in decimal numbers is caused by rounding.*

### 3. SUMBER DATA DAN KETERANGAN TEKNIS

#### 3.1 Penduduk dan Angkatan Kerja

a. Penduduk adalah semua orang yang berdomisili di wilayah geografis Republik Indonesia selama 6 bulan atau lebih dan atau mereka yang berdomisili kurang dari 6 bulan tetapi bertujuan menetap.

b. Rata-rata pertumbuhan penduduk adalah angka menunjukkan tingkat pertambahan penduduk pertahun dalam jangka waktu tertentu, angka ini dinyatakan sebagai persentase kenaikan dari penduduk pada tahun dasar.

c. Rasio Jenis Kelamin (Sex Ratio) adalah perbandingan antara banyaknya penduduk laki-laki dengan banyaknya penduduk perempuan pada suatu daerah dan waktu, Biasanya dinyatakan dengan banyaknya penduduk laki-laki untuk 100 penduduk perempuan.

d. Kepadatan Penduduk adalah banyaknya penduduk per Km persegi.

$$\text{Sex Rasio} = \frac{\text{Jumlah Penduduk LK}}{\text{Jumlah Penduduk PR}} \times 100$$

e. Rumah Tangga adalah seseorang atau sekelompok orang yang mendiami sebagian atau seluruh bangunan fisik/ sensus dan biasanya tinggal bersama serta makan dari satu dapur. Yang dimaksud makan dari satu dapur adalah jika pengurusan kebutuhan sehari-hari dikelola bersama-sama menjadi satu.

f. Anggota Rumah Tangga adalah semua orang yang biasanya bertempat tinggal di suatu rumah tangga, baik yang berada dirumah waktu pencacahan maupun yang sementara tidak ada.

g. Rata-rata Anggota Rumah Tangga adalah yang menunjukkan rata-rata jumlah rumah tangga, per rumah tangga.

h. Tenaga Kerja (Manpower) adalah penduduk berumur 15 Tahun keatas

### 3. DATA SOURCES AND TECHNICAL NOTES

#### 3.1. Population and Labor Force

a. Population are all residents of the entire geographic territory of Republic of Indonesia who have stayed for six months or longer, and those who intended to stay more than six months even though their length of stay is less than six months.

b. Population Growth Rate is the rate at which population is increasing (or decreasing) in a given year and expressed as a percentage of the year base population.

c. Sex Ratio (Sex ratio) is the ratio between the number of male population by the number of females in a particular region and time, usually expressed as the number of resident males to 100 females.

d. Population Density is the number of persons per square kilometer.

$$\text{Sex Rasio} = \frac{\text{Number of Males}}{\text{Number of Females}} \times 100$$

e. Household is an individual or a group of people living in a physical/ census building unit or part if it an usually commit on a common provision for food and other essentials of living. Common provisions for food means are organizing daily needs for all of household members.

f. Household member are those use usually live in house hold regardless their location at the time of enumeration are classified as household member.

g. Avera genumber of household is the average number of household member per household.

h. Man power defined as a group of person aged 10 year and over

yang dianggap dapat memproduksi barang dan jasa.

i. Definisi Bekerja yang digunakan BPS pada Sensus 2000 dan survei lainnya adalah mereka yang sedang melakukan kegiatan dengan maksud memperoleh penghasilan. Batasan yang digunakan adalah paling sedikit bekerja satu jam berturut-turut selama satu minggu sebelum pencacahan. Bagi mereka yang tidak bekerja karena cuti dan lain-lain, serta petani yang sementara tidak bekerja karena menunggu panen, tetapi dimasukkan bekerja walaupun seminggu pencacahan sedang tidak bekerja.

j. Angkatan kerja adalah penduduk yang bekerja atau yang punya pekerjaan namun sementara tidak bekerja dan yang mencari pekerjaan.

k. Tingkat Partisipasi Angkatan Kerja

$$TPAK = \frac{\text{Jumlah Angkatan Kerja}}{\text{Jumlah 15 Th. Keatas}} \times 100\%$$

*who are assumed have ability to work.*

*i. BPS Working definitions used in Census 2000 and other surveys are those who are doing activities with the purpose of obtaining income. Restriction used is at least one hour in succession for one week prior to enumeration. For those who do not work due to leave and others, as well as farmers who were temporarily absent from work due to waiting for harvest, although a week tetapa work included the enumeration was not working.*

*j. Labor Force are people who were working, or having a job but were temporarily absent from work, and those who were looking for work.*

*k. Labor force Participation Rate*

$$TPAK = \frac{\text{Total of Labor Force}}{\text{Total of 15 years and over}} \times 100\%$$

### 3.2 Sosial

a. Data Pendidikan bersumber dari Dinas Pendidikan Kabupaten Batu Bara dan Kementerian Agama Kabupaten Batu Bara.

b. Data mengenai kesehatan bersumber dari Dinas Kesehatan Kabupaten Batu Bara.

c. Peserta Keluarga Berencana adalah orang yang mempraktekkan salah satu metode kontrasepsi sesuai dari laporan dari BPPKB.

d. Metode Kontrasepsi adalah suatu alat kontrasepsi yang dipakai untuk mencegah kehamilan.

e. Kejahatan dalam arti yuridis adalah setiap perbuatan yang dinyatakan sebagai kejahatan dan dicantumkan didalam buku II KUHP.

f. Narapidana adalah yang dijatuhi hukuman penjara atau kurungan berdasarkan putusan pengadilan negeri. Perkara yang dicakup meliputi perkara dan pidana

### 3.2 Social

*a. Data Education is colleted from related Service of Batu Bara Education and Department of Religious Batu Bara regency.*

*b. Data about Health is colleted from the Public Works Services Batu Bara Regency.*

*c. Members of Family Planning are People that Use one method of contraception according to BKKBN report.*

*d. Contraception method is one of contraception tool that use to avoid pregnancy.*

*e. Wickedness juridical mean is the action that called crime and include at the second book of KUHP.*

*f. Criminal is person that punish in the jail based the decision of public court. Case in this book includes the case that was brought to the court.*

yang telah diajukan ke  
muka sidang pengadilan.

### 3.3 Pertanian

a. Data luas panen tanaman pangan dicatat dari seluruh kecamatan setiap bulan oleh aparat Dinas Pertanian Tanaman Pangan di kecamatan, kecuali luas panen buah-buahan dilaporkan setiap triwulan.

b. Data luas panen produksi sayuran yang dicatat adalah yang dipanen sekaligus. Produksi Per hektar padi, ubi jalar, kacang tanah, kacang kedelai diperoleh melalui sampel survei ubinan mewakili sekitar 100 hektar luas panen. Petugas pelaksanaan adalah mantri statistik dan aparat dinas pertanian tanaman pangan di kecamatan. Pelaksanaan ubinan disesuaikan dengan waktu panen. Bentuk produksi padi dan palawija adalah: padi dalam bentuk gabah kering giling, jagung dalam bentuk pipilan kering giling, ubi kayu dan ubi jalar dalam bentuk keadaan ubi basah dan kacang-kacangan dalam bentuk kacang kering. Perhitungan produksi padi dan palawija ini merupakan kerjasama antara Ditjen Tanaman Pangan Departemen Pertanian dan BPS sampai ke daerah yang dilakukan melalui estimasi.

c. Data statistik kehutanan, peternakan, perikanan dan perkebunan rakyat bersumber dari Dinas yang bersangkutan.

### 3.4 Perindustrian , Perdagangan, Listrik dan Air Minum

a. Data Perindustrian yang disajikan atas data perusahaan industri besar/ sedang yang merupakan hasil Survei Tahunan yang dilakukan setiap tahun oleh BPS. Data yang dimuat BPS membedakan usaha industri berdasarkan banyaknya tenaga kerja, yaitu :

- Industri Kerajinan dengan jumlah tenaga kerja 1-4 orang.

### 3.3 Agriculture

a. *Production of paddy and secondary food crops is calculated by Directorate General of Food crops and central Board of Statistic.*

b. *Extensive data recorded harvest of vegetable production is harvested at once. Per hectare production of rice, sweet potatoes, peanuts, soya beans obtained through the survey sample plot represents approximately 100 hectares of area harvested. The officer is orderly implementation of statistical and agricultural department officials in the district. The survey period with a time of harvest. Form of production of cereals is: paddy rice in the form of a dry mill, corn dry miller in the form of loose maize, cassava and sweet potatoes in a state of wet cassava and beans in the form of dried beans. Calculation of paddy production is a collaboration between the Directorate General of Ministry of Agriculture and Foodstuffs to the local BPS made through estimation.*

c. *Data of statistic Forestry, Livestock, and the Small Holders' Estate Services sources of Instances on government Asahan regency.*

### 3.4 Manufacturing, Electricity, and Drinking Water Supply

a. *Data for large and medium manufacturing industry is collected from an annual of manufacturing establishment by Statistical office. According to the number of employee, CBS categorizes manufacturing industry into four groups:*

- *Household & cottage industry; a manufacturing establishment having 1-4 employees.*

- Industri Kerajinan dengan jumlah tenaga kerja 1-4 orang.
  - Industri Kecil dengan jumlah tenaga kerja 5-19 orang.
  - Industri Sedang dengan jumlah tenaga kerja 20-99 orang.
  - Industri Sedang dengan jumlah tenaga kerja lebih dari 100 orang.
- b. Data Perdagangan bersumber dari Dinas Koperasi dan UKM.
  - c. Data Kelistrihan bersumber dari PT. PLN Cabang Pematangsiantar.
  - d. Data Air Minum bersumber dari PDAM Tirta Tanjung Cab. Indrapura.
- *Small manufacturing; a manufacturing establishment having 5-19 employees.*
  - *Medium manufacturing; a manufacturing establishment having 20-99 employees.*
  - *Large manufacturing; a manufacturing establishment having at least 100 employees.*
- b. *Data Trade is collected from The Cooperation and SME Region Service.*
  - c. *Data Electricity is collected from state owned electricity company branch from Pematangsiantar which supplies a large portion of the demand for electricity.*
  - d. *Data for drinking water supply is collected from the PDAM Tirta Tanjung branch Indrapura.*

### 3.5 Pengangkutan dan Komunikasi

- a. Data Pengangkutan dan Komunikasi meliputi ;
1. Panjang jalan.
  2. Angkutan Darat
  3. Pos dan Telekomunikasi
- b. Sumber data pengangkutan dan Komunikasi bersumber dari instansi terkait yang dikumpulkan secara berkala.
- c. Konsep dan definisi untuk hotel dan pariwisata mengikuti rekomendasi World Tourism Organization (WTO) dan International Union of Office Organization.
- d. Akomodasi ialah suatu usaha yang menggunakan suatu bangunan atau sebagian dari padanya khusus disediakan, dimana setiap orang dapat menginap dan memperoleh pelayanan serta fasilitas lainnya dengan pembayaran. Akomodasi dibedakan antara hotel dan akomodasi lainnya. Hotel apabila mempunyai restoran yang berada di bawah manajemen hotel tersebut, sedangkan akomodasi lainnya tidak dilengkapi restoran.
- e. Tingkat penghunian kamar hotel adalah persentase banyaknya malam kamar yang dihuni

### 3.5 Transportation and Communication.

- a. Data for transportation and communication :
1. Length of road.
  2. Land transportation.
  3. Post and Telecommunication.
- b. Data for transportation and communication are obtained from related institutions.
- c. The concept and definition of hotel and tourism used follow the recommendation of the World Tourism Organization (WTO) and International Union of office Travel Organization.
- d. Accommodation is an establishment using a building or portion thereof specifically provided, where each person can stay and obtain service and other facilities against payment. Accommodation distinguished between hotels and other accommodations. Hotel when having a restaurant under the hotel management, while other accommodations are not equipped restaurant.
- e. Room Occupancy Rate is the percentage of the number of room nights occupied divided

terhadap banyaknya malam kamar yang tersedia.

f. Rata-rata lamanya tamu menginap adalah hasil bagi antara banyaknya malam tempat tidur yang dipakai dengan banyaknya tamu yang menginap di hotel dan akomodasi lainnya.

*by the number of room nights available.*

*f. Average length of stay is the number of bed nights used by the number of guests staying in hotels and other accommodations.*

### 3.6 Keuangan dan Harga-Harga

a. Cakupan Statistik Keuangan/ Pembangunan meliputi :

1. Proyek APBD Kabupaten
2. Target dan Realisasi

b. Data Statistik perbankan bersumber dari Bank Indonesia.

c. Data harga-harga yang disajikan:

1. Harga Eceran
2. Indeks Harga Konsumen (IHK) dan laju Inflasi

d. Indeks Harga Konsumen (IHK) merupakan indikator inflasi yang dihitung setiap bulan berdasarkan perubahan harga barang-barang dan jasa yang dikonsumsi rumah tangga.

e. Metode yang digunakan dalam penghitungan indeks harga adalah formula Laspeyres yang telah dimodifikasi :

$$I_n = \frac{\sum \frac{P_n}{P_{n-1}} \times P_{n-1} \times Q_0}{\sum P_0 \times Q_0} \times 100$$

Dimana :

$I_n$  = Index bulanan

$P_n$  = Harga pada bulan ke n

$P_{n-1}$  = Harga pada bulan ke n - 1

$P_0$  = Harga pada tahun dasar

$Q_0$  = Kuantitas pada tahun dasar

### 3.6. Finance and Frises

a. Statistic of Finance/ *Autonomy government finance:*

1. *Project of APBD Regency.*
2. *Target and Realization.*

b. *Banking statistics are obtained from Bank Indonesia.*

c. *Data prices are presented:*

1. *Retail Price*
2. *Indeks Consumer Price Index (CPI) and inflation rate*

d. *Consumer Price Index (CPI) is an indicator of inflation, calculated each month based on changes in the prices of goods and services consumed by households.*

e. *The method used in calculating the price index is the Laspeyres formula which has been modifie:*

$$I_n = \frac{\sum \frac{P_n}{P_{n-1}} \times P_{n-1} \times Q_0}{\sum P_0 \times Q_0} \times 100$$

Where :

$I_n$  = Monthly Index

$P_n$  = Prices in month n

$P_{n-1}$  = Prices in month n - 1

$P_0$  = Prices in the base year

### 3.7 Pendapatan Regional

a. Metoda Perhitungan Pendapatan Regional yang dipakai menurut petunjuk United Nations yang disesuaikan dengan kondisi Indonesia. Perhitungan pendapatan regional dapat dilakukan melalui pendekatan produksi, pendapatan dan pengeluaran. Dalam perhitungan pendapatan regional Kabupaten Batu Bara umumnya dipakai pendekatan dari sisi produksi, kecuali sektor pemerintah (jasa) dipakai pendekatan pendapatan.

b. Produk Domestik Regional Bruto (PDRB) secara sederhana dapat diartikan sebagai keseluruhan Nilai Tambah Bruto dari kegiatan perekonomian di suatu wilayah.

c. Produk Domestik Regional Netto (PDRN) adalah PDRB dikurangi penyusutan atas barang-barang modal tetap yang digunakan setahun.

d. Produk Regional Netto atas biaya faktor produksi PDRN dikurangi pajak tak langsung, yang diasumsikan sama dengan pendapatan Regional, karena pendapatan netto dari luar wilayah belum mungkin dihitung karena keterbatasan data.

e. Pendapatan Regional Perkapita adalah Produk Regional Netto atas biaya faktor produksi dibagi dengan jumlah penduduk pertengahan tahun.

f. Penyajian Pendapatan Regional dibedakan atas harga berlaku dan harga konstan 2000. Untuk Penyajian atas harga berlaku semua agregat pendapatan dinilai atas dasar harga berlaku pada tahun perhitungannya. Untuk penyajian atas harga konstan, setiap produk atau jasa dinilai dengan tetap yang terjadi pada tahun dasar 2010.

g. Indeks perkembangan diperoleh dengan membagi nilai-nilai pada masing-masing tahun dengan nilai tahun dasar, dikalikan 100. Indeks ini menunjukkan tingkat perkembangan

### 3.7 Regional Income

a. The methodology for estimate the Regional Income follows the United National Guidance Book, adjusted to the Indonesian condition. There are three approaches measuring Gross Regional Domestic Product (GRDP). They are production, income and expenditure approaches. The Production approaches are mostly used measuring GRDP.

b. Net Regional Domestic Product (NRDP) is GRDP minus total depreciation of fixed capital goods utilized during one year.

c. Net Regional Domestic Product (NRDP) at factor cost is NRDP at market prices minus net indirect taxes. The net regional domestic product at factor cost assumed as net regional product or regional income, as there were no information on net factor incomes.

d. Net Regional Product for the cost of production factors PDRN not tax deductible, which assume the same with regional income, as net revenue from outside the region may not be calculated because of insufficient data.

e. Regional Income Net Regional Product per Capita is the cost of production at factor cost divided by the total population at mid-year.

f. Presentation of Regional Income and categorized based on current prices constant 2000 prices. Presentation on current prices for all assessed on the basis of aggregate revenue at current price in the calculation. For presentation of constant price, every product or service is assessed with the equipment that occur in the base year 2010.

g. Development index is obtained by dividing the values in each year with the value of the base year, multiplied by 100. This index shows the rate of growth of aggregate income assessed for a fixed price that occurred in the base year.

h. Index is obtained by dividing each value multiplied by 100 the previous year. This index shows the rate of change of



agregat pendapatan dinilai atas harga tetap yang terjadi pada tahun dasar.

h. Indeks berantai diperoleh dengan membagi nilai masing-masing tahun sebelumnya dikalikan 100. Indeks ini menunjukkan tingkat perubahan agregat pendapatan untuk masing-masing tahun dibandingkan dengan tahun sebelumnya.

<https://batubarakab.bps.go.id>

## DAFTAR SINGKATAN/ LIST OF ABBREVIATIONS

BPS	: Badan Pusat Statistik
HGB	: Hak Guna Bangunan
HGU	: Hak Guna Usaha
BPN	: Badan Pertanahan Nasional
DPRD	: Dewan Perwakilan Rakyat Daerah
SD	: Sekolah Dasar
SLTP	: Sekolah Lanjutan Tingkat Pertama
SLTA	: Sekolah Lanjutan Tingkat Atas
SMK	: Sekola Menengah Kejuruan
DIPL	: Diploma
Lk	: Laki-laki
Pr	: Perempuan
M	: Male (Laki-laki)
F	: Female (Perempuan)
RSU	: Rumah Sakit Umum
Bappeda	: Badan Perencanaan Pembangunan Daerah
LLAJ	: Lalu Lintas Angkutan Jalan
Puskesmas	: Pusat Kesehatan Masyarakat
Pustu	: Puskesmas Pembantu
PTT	: Pegawai Tidak Tetap
Posyandu	: Pos Pelayanan Terpadu
LP	: Lembaga Pemasarakatan
TBM	: Tanaman Belum Menghasilkan
TM	: Tanaman Menghasilkan
TTM	: Tanaman Tidak Menghasilkan
MS	: Minyak Sawit
IS	: Inti Sawit
TBS	: Tandan Buah Segar
GKP	: Gabah Kering Panen
GKS	: Gabah Kering Simpan
GKG	: Gabah Kering Giling
MPTS	: Multi Purpose Tree System
PT	: Perseroan Terbatas
KOP	: Koperasi
CV	: Commodities Verootschap
FA	: Firma
BUL	: Badan Usaha Lainnya
Dolog	: Depot Logistik

KUD	: Koperasi Unit Desa
KSU	: Koperasi Serba Usaha
ABRI	: Angkatan Bersenjata Republik Indonesia
KPN	: Koperasi Pegawai Negeri
KOPKAR	: Koperasi Karyawan
KSP	: Koperasi Simpan Pinjam
KOPPAS	: Koperasi Pasar
KOPPONTREN	: Koperasi Pondok Pesantren
KOPWAN	: Koperasi Wanita
KOPTAN	: Koperasi Tani
PNS	: Pegawai Negeri Sipil
P	: Perkara
T	: Terdakwa
SP	: Sensus Penduduk
SUSENAS	: Survei Sosial Ekonomi Nasional
SAKERNAS	: Survei Angkatan Kerja Nasional
SUPAS	: Survei Penduduk Antar Sensus

<https://batubarakab.bptsp.go.id>

## LUAS WILAYAH BATU BARA

Total area of Batu Bara **904,96** km<sup>2</sup>  
sq.km

**21** DESA/KELURAHAN  
village/kelurahan

**KECAMATAN DENGAN  
DESA TERBANYAK**

*Subdistrict with the most villages*

Serdang Bedagai

Medang Deras

**43,03** km<sup>2</sup>  
sq.km

**KECAMATAN DENGAN  
LUAS TERKECIL**

*Subdistrict with the smallest area*

Selat Malaka

Talawi

Tanjung Tiram

Nibung H Angus

Simalungun

**2** PULAU  
Island

**KEC. SATU SATUNYA  
YANG MEMILIKI PULAU**

*The only subdistrict that owns the island*

Asahan

**129,87** km<sup>2</sup>  
sq.km

**KECAMATAN DENGAN  
LUAS TERBESAR**

*Subdistrict with the largest area*



## 1.1 KEADAAN GEOGRAFI GEOGRAPHY CONDITION

**Tabel** 1.1.1 **Luas Daerah dan Jumlah Pulau Menurut Kecamatan, (2019)**  
**Table** 1.1.1 **Total Area and Number of Islands by Subdistrict, (2019)**

Kecamatan Subdistrict	Ibukota Kecamatan Capital of Subdistrict	Luas <sup>1</sup> Total Area <sup>1</sup> (km <sup>2</sup> /sq.km)	Persentase terhadap Luas Kabupaten Percentage to Subdistrict's Area
(1)	(2)	(3)	(4)
Sei Balai	Sei Balai	92,64	10,24
Tanjung Tiram	Tanjung Tiram	43,92	4,85
Nibung Hangus	Ujung Kubu	129,87	14,35
Talawi	Labuhan Ruku	43,03	4,76
Datuk Tanah Datar	Karang Baru	46,77	5,17
Lima Puluh	Lima Puluh Kota	99,01	10,94
Lima Puluh Pesisir	Perupuk	73,88	8,16
Datuk Lima Puluh	Simpang Dolok	66,66	7,37
Air Putih	Indrapura	72,24	7,98
Sei Suka	Sei Suka/Deras	78,25	8,65
Laut Tador	Perkebunan Tanjung Kasau	93,22	10,30
Medang Deras	Pangkalan Dodek	65,47	7,23
<b>Batu Bara</b>	<b>Lima Puluh</b>	<b>904,96</b>	<b>100,00</b>

Lanjutan Tabel/*Continued Table 1.1.1*

Kecamatan <i>Subdistrict</i>	Jumlah Pulau <sup>2</sup> <i>Number of Islands<sup>2</sup></i>	Tinggi Wilayah (mdpl) <i>Altitude (m a.s.l)</i>	Jarak ke Ibukota <i>Distance to the Capital</i>
(1)	(5)	(6)	(7)
Sei Balai	-	14	31
Tanjung Tiram	2	1	18
Nibung Hangus	-	1	31
Talawi	-	3	15
Datuk Tanah Datar	-	14	16
Lima Puluh	-	28	0
Lima Puluh Pesisir	-	5	23
Datuk Lima Puluh	-	4	11
Air Putih	-	10	15
Sei Suka	-	13	20
Laut Tador	-	32,9	33
Medang Deras	-	2	46
<b>Batu Bara</b>	<b>2</b>	<b>28</b>	<b>0</b>

Catatan/Note: <sup>1</sup> Berdasarkan Peraturan Menteri Dalam Negeri Nomor 137 Tahun 2017 tanggal 29 Desember 2017/*Based on Minister of Home Affairs Regulation Number 137/2017, December 29, 2017*

<sup>2</sup> Berdasarkan informasi Kementerian Dalam Negeri Tahun 2018/*Based on information from Ministry of Home Affairs, 2018*

Sumber/Source: Kementerian Dalam Negeri/*Ministry of Home Affairs*



# Jumlah Pegawai Negeri Sipil PEREMPUAN

Number of civil servants with female gender

2.444

## Menurut **Tingkat Pendidikan** by educational level



## Jumlah Pegawai Negeri Sipil Menurut Jenis Kelamin

Number of Civil Servants by Sex



2.444

58,99%

41,01%



1.699





## 2.1 WILAYAH ADMINISTRATIF ADMINISTRATIVE AREA

**Tabel** 2.1.1 **Jumlah Desa<sup>1</sup>/Kelurahan Menurut Kecamatan, (2015)–(2019)**  
**Table** 2.1.1 **Number of Villages<sup>1</sup>/Kelurahan by Subdistrict, (2015)–(2019)**

Kecamatan Subdistrict	(2015)	(2016)	(2017)	(2018)	(2019)
(1)	(2)	(3)	(4)	(5)	(6)
Sei Balai	14	14	14	14	14
Tanjung Tiram	22	22	22	10	10
Nibung H Angus	...	...	...	12	12
Talawi	20	20	20	10	10
Datuk Tanah Datar	...	...	...	10	10
Lima Puluh	35	35	35	12	12
Lima Puluh Pesisir	...	...	...	13	13
Datuk Lima Puluh	...	...	...	10	10
Air Putih	19	19	19	19	19
Sei Suka	20	20	20	10	10
Laut Tador	...	...	...	10	10
Medang Deras	21	21	21	21	21
<b>Batu Bara</b>	<b>151</b>	<b>151</b>	<b>151</b>	<b>151</b>	<b>151</b>

Catatan/Note: <sup>1</sup> Termasuk kelurahan dan Unit Permukiman Transmigrasi (UPT)/Include Transmigration Settlement Unit

Sumber/Source: Peraturan Kepala Badan Pusat Statistik Nomor 29 Tahun 2018 Tanggal 15 Januari 2018 tentang Perubahan Atas Peraturan Kepala Badan Pusat Statistik Nomor 55 Tahun 2017 tentang Kode dan Nama Wilayah Kerja Statistik Tahun 2017

Chief Statistician Regulation Number 29/2018, January 15 2018, as a revision of Chief Statistician Regulation Number 55 of 2017 on Code and Name of Regional Level of Data Collection.

## 2.2 SUMBER DAYA MANUSIA HUMAN RESOURCES

**Tabel** 2.2.1 **Jumlah Pegawai Negeri Sipil Menurut Jabatan dan Jenis Kelamin, Desember (2018) dan Desember (2019)**  
**Table** 2.2.1 **Number of Civil Servants by Occupation and Sex, Desember (2018) dan Desember (2019)**

Kecamatan <i>Subdistrict</i>	(2018)		Jumlah <i>Total</i>
	Laki-laki <i>Male</i>	Perempuan <i>Female</i>	
(1)	(2)	(3)	(4)
Fungsional Tertentu <i>Specific Functional</i>	543	2 351	2 894
Fungsional Umum <i>Staf General Functional</i>	350	238	588
Struktural/ <i>Structural</i>	398	179	577
Eselon V/5th Echelon	-	-	-
Eselon IV/4th Echelon	246	152	398
Eselon III/3rd Echelon	127	24	151
Eselon II/2nd Echelon	25	3	28
Eselon I/1st Echelon	-	-	-
<b>Jumlah/Total</b>	<b>1 291</b>	<b>2 768</b>	<b>4 059</b>

Lanjutan Tabel/*Continued Table 2.2.1*

Kecamatan <i>Subdistrict</i>	(2019)		
	Laki-laki <i>Male</i>	Perempuan <i>Female</i>	Jumlah <i>Total</i>
(1)	(5)	(6)	(7)
Fungsional Tertentu <i>Specific Functional</i>	597	2 370	2 967
Fungsional Umum <i>Staf General Functional</i>	343	225	568
Struktural/ <i>Structural</i>	423	185	608
Eselon V/5th Echelon	-	-	-
Eselon IV/4th Echelon	271	152	423
Eselon III/3rd Echelon	129	30	159
Eselon II/2nd Echelon	23	3	26
Eselon I/1st Echelon	-	-	-
<b>Jumlah/<i>Total</i></b>	<b>1 363</b>	<b>2 780</b>	<b>4 143</b>

Catatan/*Note*: Badan Kepegawaian Daerah Kabupaten Batu Bara

Sumber/*Source*: *State Personnel Administration Board Representative Office of Batu Bara Regency*

**Tabel**  
**Table** 2.2.2

**Jumlah Pegawai Negeri Sipil Menurut Tingkat Pendidikan dan Jenis Kelamin Desember (2018) dan Desember (2019)**  
**Number of Civil Servants by Educational Level and Sex December (2018) and December (2019)**

Tingkat Pendidikan <i>Educational Level</i>	(2018)		
	Laki-laki <i>Male</i>	Perempuan <i>Female</i>	Jumlah <i>Total</i>
(1)	(2)	(3)	(4)
Sampai dengan SD <i>Up to Primary School</i>	15	-	15
SMP/Sederajat <i>General Vocational Junior High School</i>	28	4	32
SMA/Sederajat <i>General/Vocational Senior High School</i>	187	120	307
Diploma I, II/Akta I, II <i>Diploma I, II/Akta I, II</i>	243	1 389	1 632
Diploma III/Akta III/Sarjana Muda <i>Diploma III/Akta III/Bachelor</i>	742	1 220	1 962
Tingkat Sarjana/Doktor/Ph.D <i>University Graduates</i>	76	35	111
<b>Jumlah/Total</b>	<b>1 291</b>	<b>2 768</b>	<b>4 059</b>

Lanjutan Tabel/*Continued Table 2.2.2*

Tingkat Pendidikan <i>Educational Level</i>	(2019)		
	Laki-laki <i>Male</i>	Perempuan <i>Female</i>	Jumlah <i>Total</i>
(1)	(2)	(3)	(4)
Sampai dengan SD <i>Up to Primary School</i>	1	-	1
SMP/Sederajat <i>General Vocational Junior High School</i>	3	1	4
SMA/Sederajat <i>General/Vocational Senior High School</i>	171	209	380
Diploma I, II/Akta I, II <i>Diploma I, II/Akta I, II</i>	353	561	914
Diploma III/Akta III/Sarjana Muda <i>Diploma III/Akta III/Bachelor</i>	1 111	1 645	2 756
Tingkat Sarjana/Doktor/Ph.D <i>University Graduates</i>	60	28	88
<b>Jumlah/Total</b>	<b>1 699</b>	<b>2 444</b>	<b>4 143</b>

Catatan/Note: Badan Kepegawaian Daerah Kabupaten Batu Bara

Sumber/Source: *State Personnel Administration Board Representative Office of Batu Bara Regency*

**Tabel**  
**Table 2.2.3**

**Jumlah Pegawai Negeri Sipil Menurut Tingkat  
Kepangkatan dan Jenis Kelamin Desember (2018) dan  
Desember (2019)**  
*Number of Civil Servants by Hierarchy and Sex, (2018) and  
(2019) December (2018) and December (2019)*

Pangkat/Golongan/Ruang <i>Hierarchy</i>	(2018)		
	Laki-laki <i>Male</i>	Perempuan <i>Female</i>	Jumlah <i>Total</i>
(1)	(2)	(3)	(4)
1. I/A (Juru Muda)	-	-	-
2. I/B (Juru Muda Tingkat I)	-	-	-
3. I/C (Juru)	1	-	1
4. I/D (Juru Tingkat I)	1	-	1
<b>Golongan I/Range I</b>	<b>2</b>	<b>-</b>	<b>2</b>
5. II/A (Pengatur Muda)	39	45	84
6. II/B (Pengatur Muda Tingkat I)	70	32	102
7. II/C (Pengatur)	75	222	297
8. II/D (Pengatur Tingkat I)	39	64	103
<b>Golongan II/Range II</b>	<b>223</b>	<b>363</b>	<b>586</b>
9. III/A (Penata Muda)	191	481	672
10. III/B (Penata Muda Tingkat I)	136	310	446
11. III/C (Penata)	238	374	612
12. III/D (Penata Tingkat I)	176	348	524
<b>Golongan III/Range III</b>	<b>741</b>	<b>1 513</b>	<b>2 254</b>
13. IV/A (Pembina)	216	727	943
14. IV/B (Pembina Tingkat I)	97	157	254
15. IV/C (Pembina Utama Muda)	19	-	19
16. IV/D (Pembina Utama Madya)	1	-	1
17. IV/E (Pembina Utama)	-	-	-
<b>Golongan IV/Range IV</b>	<b>333</b>	<b>884</b>	<b>1 217</b>
<b>Jumlah/Total</b>	<b>1 299</b>	<b>2 760</b>	<b>4 059</b>

Lanjutan Tabel/*Continued Table 2.2.3*

Pangkat/Golongan/Ruang <i>Hierarchy</i>	(2019)		
	Laki-laki <i>Male</i>	Perempuan <i>Female</i>	Jumlah <i>Total</i>
(1)	(5)	(6)	(7)
1. I/A (Juru Muda)	-	-	-
2. I/B (Juru Muda Tingkat I)	1	-	1
3. I/C (Juru)	1	-	1
4. I/D (Juru Tingkat I)	2	-	2
<b>Golongan I/Range I</b>	<b>4</b>	<b>-</b>	<b>4</b>
5. II/A (Pengatur Muda)	28	31	59
6. II/B (Pengatur Muda Tingkat I)	56	37	93
7. II/C (Pengatur)	73	224	297
8. II/D (Pengatur Tingkat I)	40	70	110
<b>Golongan II/Range II</b>	<b>197</b>	<b>362</b>	<b>559</b>
9. III/A (Penata Muda)	224	393	617
10. III/B (Penata Muda Tingkat I)	165	480	645
11. III/C (Penata)	226	369	595
12. III/D (Penata Tingkat I)	183	383	566
<b>Golongan III/Range III</b>	<b>798</b>	<b>1 625</b>	<b>2 423</b>
13. IV/A (Pembina)	573	252	825
14. IV/B (Pembina Tingkat I)	108	205	313
15. IV/C (Pembina Utama Muda)	18	-	18
16. IV/D (Pembina Utama Madya)	1	-	1
17. IV/E (Pembina Utama)	-	-	-
<b>Golongan IV/Range IV</b>	<b>700</b>	<b>457</b>	<b>1 157</b>
<b>Jumlah/Total</b>	<b>1 699</b>	<b>2 444</b>	<b>4 143</b>

Catatan/Note: Badan Kepegawaian Daerah Kabupaten Batu Bara

Sumber/Source: State Personnel Administration Board Representative Office of Batu Bara Regency





# PENDUDUK DAN KETENAGAKERJAAN


## POPULATION AND EMPLOYMENT

Penduduk 15 - 64 tahun/year

### LAKI-LAKI

Penduduk usia produktif/  
Productive age population

132.567




### PEREMPUAN

Penduduk usia produktif/  
Productive age population

130.372

108,48

Rasio Jenis Kelamin  
Sex Ratio



206.857

49,67%


209.639

50,33%

Kecamatan dengan

Penduduk **TERKECIL**

Subdistrict with the smallest population



# Laju Pertumbuhan PENDUDUK


Annual Population Growth Rate (%)

1,11

Kecamatan dengan

Penduduk **TERBANYAK**

Subdistrict with the most population





**3.1 PENDUDUK  
POPULATION**

**Tabel 3.1.1 Penduduk, Laju Pertumbuhan Penduduk, Distribusi Persentase Penduduk, Kepadatan Penduduk, Rasio Jenis Kelamin Penduduk Menurut Kecamatan, (2010) dan (2019)**  
*Population, Population Growth Rate, Percentage Distribution of Population, Population Density, and Population Sex Ratio by Subdistrict, (2010) and (2019)*

Kecamatan Subdistrict	Penduduk (ribu) Population (thousand)		
	(2000) <sup>1</sup>	(2010) <sup>2</sup>	(2019) <sup>2</sup>
(1)	(2)	(3)	(4)
Sei Balai	...	26 909	28 614
Tanjung Tiram	...	63 212	37 432
Nibung Hangus	...	-	32 752
Talawi	...	53 782	32 621
Datuk Tanah Datar	...	-	27 906
Lima Puluh	...	85 437	35 891
Lima Puluh Pesisir	...	-	33 258
Datuk Lima Puluh	...	-	23 717
Air Putih	...	46 886	51 804
Sei Suka	...	52 768	35 094
Laut Tador	...	-	22 374
Medang Deras	...	48 180	55 030
<b>Batu Bara</b>	...	<b>337 174</b>	<b>416 493</b>

Lanjutan Tabel/*Continued Table 3.1.1*

Kecamatan Subdistrict	Laju Pertumbuhan Penduduk per Tahun Annual Population Growth Rate (%)	
	(2000)–(2010)	(2010)–(2019) <sup>2</sup>
(1)	(5)	(6)
Sei Balai	...	0,68
Tanjung Tiram	...	1,17
Nibung Hangus	...	...
Talawi	...	1,32
Datuk Tanah Datar	...	...
Lima Puluh	...	0,93
Lima Puluh Pesisir	...	...
Datuk Lima Puluh	...	...
Air Putih	...	1,11
Sei Suka	...	0,95
Laut Tador	...	...
Medang Deras	...	1,49
<b>Batu Bara</b>	...	<b>1,11</b>

Lanjutan Tabel/*Continued Table* 3.1.1

Kecamatan Subdistrict	Persentase Penduduk Percentage of Total Population	
	(2010) <sup>1</sup>	(2019) <sup>2</sup>
(1)	(7)	(8)
Sei Balai	7,98	6,87
Tanjung Tiram	18,75	8,99
Nibung Hangus	...	7,86
Talawi	15,95	7,83
Datuk Tanah Datar	...	6,70
Lima Puluh	25,34	8,62
Lima Puluh Pesisir	...	7,99
Datuk Lima Puluh	...	5,69
Air Putih	13,91	12,44
Sei Suka	15,65	8,43
Laut Tador	...	5,37
Medang Deras	14,29	13,21
<b>Batu Bara</b>	<b>100,00</b>	<b>100,00</b>

Lanjutan Tabel/*Continued Table 3.1.1*

Kecamatan Subdistrict	Kepadatan Penduduk per km <sup>2</sup> Population Density per sq.km	
	(2010) <sup>1</sup>	(2019) <sup>2</sup>
(1)	(9)	(10)
Sei Balai	290	309
Tanjung Tiram	364	852
Nibung Hangus	...	252
Talawi	599	758
Datuk Tanah Datar	...	597
Lima Puluh	357	362
Lima Puluh Pesisir	...	450
Datuk Lima Puluh	...	356
Air Putih	649	717
Sei Suka	308	448
Laut Tador	...	240
Medang Deras	736	841
<b>Batu Bara</b>	<b>373</b>	<b>460</b>

Lanjutan Tabel/*Continued Table* 3.1.1

Kabupaten/Kota <i>Regency/Municipality</i>	Rasio Jenis Kelamin <i>Population Sex Ratio</i>	
	(2010) <sup>1</sup>	(2019) <sup>2</sup>
(1)	(11)	(12)
Sei Balai	...	100,01
Tanjung Tiram	...	108,48
Nibung Hangus	...	101,86
Talawi	...	105,05
Datuk Tanah Datar	...	99,60
Lima Puluh	...	98,60
Lima Puluh Pesisir	...	99,14
Datuk Lima Puluh	...	99,45
Air Putih	...	98,58
Sei Suka	...	100,86
Laut Tador	...	102,53
Medang Deras	...	102,26
<b>Batu Bara</b>	<b>...</b>	<b>101,35</b>

Catatan/Note: <sup>1</sup> Hasil SP2010 (Mei)/*The result of the 2010 Population Census (May)*

<sup>2</sup> Hasil Proyeksi Penduduk Indonesia 2015–2045 (Pertengahan tahun/Juni)/*The result of Indonesia Population Projection 2010–2035 (mid year/June)*

<sup>3</sup> Rata-rata Laju Pertumbuhan Penduduk per tahun 2000–2010 untuk Aceh dihitung dengan menggunakan data Sensus Penduduk Aceh Nias (SPAN) 2005 dan SP2010/*Annual growth rate of population 2000–2010 to Aceh was calculated using data Aceh Nias Population Census (SPAN) 2005 and 2010 Population Census*

Sumber/Source: BPS, Sensus Penduduk (SP) 2010 dan Proyeksi Penduduk Indonesia 2015–2045/*BPS-Statistics Indonesia, 2010 Population Census and Indonesia Population Projection 2015–2045*





BAB  
Chapter

04

# SOSIAL DAN KESEJAHTERAAN RAKYAT

SOCIAL AND WELFARE



Kecamatan dengan

Sekolah SMA TERBANYAK

Subdistrict with the highest number of schools

SEI  
BALAI

7



Jumlah Sekolah, Guru, dan Murid  
**Sekolah Menengah Atas (SMA)**

Number of Schools, Teachers, and Pupils  
in Senior High Schools



23

Sekolah  
Schools



406

Guru  
Teachers



7.607

Murid  
Student

Jumlah Tempat  
Ibadah  
**MASJID/Mosque**

Number of Places of Worship

273

Sei Suka

Kecamatan

TIDAK MEMILIKI

Puskesmas

Subdistrict has no puskesmas





#### 4.1 PENDIDIKAN EDUCATION

**Tabel 4.1.1** Jumlah Sekolah, Guru, dan Murid Taman Kanak-Kanak (TK) di Bawah Kementerian Pendidikan dan Kebudayaan Menurut Kecamatan, (2019/2020)  
*Number of Schools, Teachers, and Pupils in Kindergarten Under The Ministry of Education and Culture by Subdistrict, (2019/2020)*

Kecamatan Subdistrict	Sekolah/Schools		
	Negeri Public	Swasta Private	Jumlah Total
(1)	(2)	(3)	(4)
Sei Balai	-	3	3
Tanjung Tiram	-	7	7
Nibung Hangus	-	1	1
Talawi	-	7	7
Datuk Tanah Datar	-	1	1
Limapuluh	1	19	20
Lima Puluh Pesisir	-	-	-
Datuk Lima Puluh	-	-	-
Air Putih	-	6	6
Sei Suka	-	7	7
Laut Tador	-	1	1
Medang Deras	-	5	5
<b>Batu Bara</b>	<b>1</b>	<b>57</b>	<b>58</b>

Lanjutan Tabel/*Continued Table 4.1.1*

Kecamatan <i>Subdistrict</i>	Guru <sup>1</sup> /Teachers <sup>1</sup>		
	Negeri <i>Public</i>	Swasta <i>Private</i>	Jumlah <i>Total</i>
(1)	(5)	(6)	(7)
Sei Balai	...	...	...
Tanjung Tiram	...	...	...
Nibung Hangus	...	...	...
Talawi	...	...	...
Datuk Tanah Datar	...	...	...
Limapuluh	...	...	...
Lima Puluh Pesisir	...	...	...
Datuk Lima Puluh	...	...	...
Air Putih	...	...	...
Sei Suka	...	...	...
Laut Tador	...	...	...
Medang Deras	...	...	...
<b>Batu Bara</b>	...	...	...

Lanjutan Tabel/*Continued Table 4.1.1*

Kecamatan <i>Subdistrict</i>	Murid/ <i>Students</i>		
	Negeri <i>Public</i>	Swasta <i>Private</i>	Jumlah <i>Total</i>
(1)	(8)	(9)	(10)
Sei Balai	...	...	...
Tanjung Tiram	...	...	...
Nibung Hangus	...	...	...
Talawi	...	...	...
Datuk Tanah Datar	...	...	...
Limapuluh	...	...	...
Lima Puluh Pesisir	...	...	...
Datuk Lima Puluh	...	...	...
Air Putih	...	...	...
Sei Suka	...	...	...
Laut Tador	...	...	...
Medang Deras	...	...	...
<b>Batu Bara</b>	...	...	...

Catatan/*Note*: <sup>1</sup> Jumlah guru termasuk kepala sekolah dan guru/*The total of teachers including headmaster and teacher*

Sumber/*Source*: Kementerian Pendidikan dan Kebudayaan, Data Semester Ganjil/*Ministry of Educations and Culture, Odd Semester Data*

**Tabel**  
**Table** 4.1.2

**Jumlah Sekolah, Guru, dan Murid Raudatul Athfal (RA)  
di Bawah Kementerian Agama Menurut Kecamatan,  
(2019/2020)**  
*Number of Schools, Teachers, and Pupils in Raudatul Athfal  
(RA) Under The Ministry of Religious Affairs by Subdistrict,  
(2019/2020)*

<b>Kecamatan Subdistrict</b>	<b>Sekolah/Schools</b>	<b>Guru/Teachers</b>	<b>Siswa/Pupils</b>
(1)	(2)	(3)	(4)
Sei Balai	-	2	2
Tanjung Tiram	-	4	4
Nibung Hangus	-	-	-
Talawi	-	7	7
Datuk Tanah Datar	-	-	-
Limapuluh	-	7	7
Lima Puluh Pesisir	-	-	-
Datuk Lima Puluh	-	-	-
Air Putih	-	9	9
Sei Suka	-	11	11
Laut Tador	-	-	-
Medang Deras	-	13	13
<b>Batu Bara</b>	<b>-</b>	<b>53</b>	<b>53</b>

Catatan/Note: ...

Sumber/Source: Kementerian Agama, Data Semester Ganjil/Ministry of Religious Affairs, Odd Semester Data

**Tabel**  
**Table** 4.1.3

**Jumlah Sekolah, Guru, dan Murid Sekolah Dasar (SD)  
di Bawah Kementerian Pendidikan dan Kebudayaan  
Menurut Kecamatan, (2019/2020)**  
*Number of Schools, Teachers, and Pupils in Primary Schools  
Under The Ministry of Education and Culture by Subdistrict,  
(2019/2020)*

Kecamatan Subdistrict	Sekolah/Schools		
	Negeri Public	Swasta Private	Jumlah Total
(1)	(2)	(3)	(4)
Sei Balai	18	3	21
Tanjung Tiram	17	1	18
Nibung Hangus	-	-	-
Talawi	15	-	15
Datuk Tanah Datar	-	-	-
Limapuluh	24	1	25
Lima Puluh Pesisir	-	-	-
Datuk Lima Puluh	-	-	-
Air Putih	32	3	35
Sei Suka	17	3	20
Laut Tador	-	-	-
Medang Deras	29	1	30
<b>Batu Bara</b>	<b>152</b>	<b>12</b>	<b>164</b>



Lanjutan Tabel/*Continued Table 4.1.3*

Kecamatan Subdistrict	Guru <sup>1</sup> /Teachers <sup>1</sup>		
	Negeri Public	Swasta Private	Jumlah Total
(1)	(5)	(6)	(7)
Sei Balai	197	23	220
Tanjung Tiram	250	2	252
Nibung Hangus	-	-	-
Talawi	198	-	198
Datuk Tanah Datar	-	-	-
Limapuluh	246	6	252
Lima Puluh Pesisir	-	-	-
Datuk Lima Puluh	-	-	-
Air Putih	354	30	384
Sei Suka	207	53	260
Laut Tador	-	-	-
Medang Deras	341	13	354
<b>Batu Bara</b>	<b>1 793</b>	<b>127</b>	<b>1 920</b>

Lanjutan Tabel/*Continued Table* 4.1.3

Kecamatan <i>Subdistrict</i>	Murid/ <i>Students</i>		
	Negeri <i>Public</i>	Swasta <i>Private</i>	Jumlah <i>Total</i>
(1)	(8)	(9)	(10)
Sei Balai	2 539	427	2 966
Tanjung Tiram	4 760	86	4 846
Nibung Hangus	-	-	-
Talawi	3 630	-	3 630
Datuk Tanah Datar	-	-	-
Limapuluh	4 500	76	4 576
Lima Puluh Pesisir	-	-	-
Datuk Lima Puluh	-	-	-
Air Putih	5 554	526	6 080
Sei Suka	3 607	1 010	4 617
Laut Tador	-	-	-
Medang Deras	6 484	170	6 654
<b>Batu Bara</b>	<b>31 074</b>	<b>2 295</b>	<b>33 369</b>

Catatan/*Note*: <sup>1</sup> Jumlah guru termasuk kepala sekolah dan guru/*The total of teachers including headmaster and teacher*

Sumber/*Source*: Kementerian Pendidikan dan Kebudayaan, Data Semester Ganjil/*Ministry of Educations and Culture, Odd Semester Data*

**Tabel** 4.1.4 **Jumlah Sekolah, Guru, dan Murid Madrasah Ibtidaiyah (MI) di Bawah Kementerian Agama Menurut Kecamatan Menurut Kecamatan, (2019/2020)**  
**Number of Schools, Teachers, and Pupils in Madrasah Ibtidaiyah (MI) Under The Ministry of Religious Affairs by Subdistrict, (2019/2020)**

Kecamatan Subdistrict	Sekolah/Schools		
	Negeri Public	Swasta Private	Jumlah Total
(1)	(2)	(3)	(4)
Sei Balai	-	6	6
Tanjung Tiram	-	4	4
Nibung Hangus	-	9	9
Talawi	1	2	3
Datuk Tanah Datar	-	3	3
Limapuluh	-	2	2
Lima Puluh Pesisir	-	3	3
Datuk Lima Puluh	1	-	1
Air Putih	-	5	5
Sei Suka	-	3	3
Laut Tador	-	2	2
Medang Deras	-	6	6
<b>Batu Bara</b>	<b>2</b>	<b>45</b>	<b>47</b>

Lanjutan Tabel/*Continued Table* 4.1.4

Kecamatan <i>Subdistrict</i>	Guru <sup>1</sup> / <i>Teachers</i> <sup>1</sup>		
	Negeri <i>Public</i>	Swasta <i>Private</i>	Jumlah <i>Total</i>
(1)	(5)	(6)	(7)
Sei Balai	-	27	27
Tanjung Tiram	-	15	15
Nibung Hangus	-	28	28
Talawi	18	14	32
Datuk Tanah Datar	-	8	8
Limapuluh	-	8	8
Lima Puluh Pesisir	-	7	7
Datuk Lima Puluh	19	-	19
Air Putih	-	20	20
Sei Suka	-	15	15
Laut Tador	-	14	14
Medang Deras	-	30	30
<b>Batu Bara</b>	<b>37</b>	<b>186</b>	<b>223</b>

Lanjutan Tabel/Continued Table 4.1.4

Kecamatan Subdistrict	Murid/Students		
	Negeri Public	Swasta Private	Jumlah Total
(1)	(8)	(9)	(10)
Sei Balai	-	975	975
Tanjung Tiram	-	607	607
Nibung Hangus	-	1 547	1 547
Talawi	331	715	1 046
Datuk Tanah Datar	-	320	320
Limapuluh	-	590	590
Lima Puluh Pesisir	-	112	112
Datuk Lima Puluh	393	-	393
Air Putih	-	641	641
Sei Suka	-	608	608
Laut Tador	-	423	423
Medang Deras	-	1 022	1 022
<b>Batu Bara</b>	<b>724</b>	<b>7 560</b>	<b>8 284</b>

Catatan/Note: ...

Sumber/Source: Kementerian Agama, Data Semester Ganjil/Ministry of Religious Affairs, Odd Semester Data

**Tabel**  
**Table** 4.1.5

**Jumlah Sekolah, Guru, dan Murid Sekolah Menengah Pertama (SMP) di Bawah Kementerian Pendidikan dan Kebudayaan Menurut Kecamatan, (2019/2020)**  
**Number of Schools, Teachers, and Pupils in Junior High Schools Under The Ministry of Education and Culture by Subdistrict, (2019/2020)**

Kecamatan Subdistrict	Sekolah/Schools		
	Negeri Public	Swasta Private	Jumlah Total
(1)	(2)	(3)	(4)
Sei Balai	1	5	6
Tanjung Tiram	2	1	3
Nibung Hangus	-	-	-
Talawi	2	1	3
Datuk Tanah Datar	-	-	-
Limapuluh	2	2	4
Lima Puluh Pesisir	-	-	-
Datuk Lima Puluh	-	-	-
Air Putih	5	5	10
Sei Suka	2	4	6
Laut Tador	-	-	-
Medang Deras	5	2	7
<b>Batu Bara</b>	<b>19</b>	<b>20</b>	<b>39</b>

Lanjutan Tabel/Continued Table 4.1.5

Kecamatan Subdistrict	Guru 1/Teachers <sup>1</sup>		
	Negeri Public	Swasta Private	Jumlah Total
(1)	(5)	(6)	(7)
Sei Balai	25	45	70
Tanjung Tiram	55	13	68
Nibung Hangus	-	-	-
Talawi	58	5	63
Datuk Tanah Datar	-	-	-
Limapuluh	59	13	72
Lima Puluh Pesisir	-	-	-
Datuk Lima Puluh	-	-	-
Air Putih	162	48	210
Sei Suka	64	35	99
Laut Tador	-	-	-
Medang Deras	108	20	128
<b>Batu Bara</b>	<b>531</b>	<b>179</b>	<b>710</b>

Lanjutan Tabel/*Continued Table 4.1.5*

Kecamatan <i>Subdistrict</i>	Murid/ <i>Students</i>		
	Negeri <i>Public</i>	Swasta <i>Private</i>	Jumlah <i>Total</i>
(1)	(8)	(9)	(10)
Sei Balai	405	642	1 047
Tanjung Tiram	952	478	1 430
Nibung Hangus	-	-	-
Talawi	972	96	1 068
Datuk Tanah Datar	-	-	-
Limapuluh	1 093	261	1 354
Lima Puluh Pesisir	-	-	-
Datuk Lima Puluh	-	-	-
Air Putih	2 723	871	3 594
Sei Suka	1 296	536	1 832
Laut Tador	-	-	-
Medang Deras	1 830	334	2 164
<b>Batu Bara</b>	<b>9 271</b>	<b>3 218</b>	<b>12 489</b>

Catatan/*Note*: <sup>1</sup> Jumlah guru termasuk kepala sekolah dan guru/*The total of teachers including headmaster and teacher*

Sumber/*Source*: Kementerian Pendidikan dan Kebudayaan, Data Semester Ganjil/*Ministry of Educations and Culture, Odd Semester Data*



**Tabel 4.1.6** Jumlah Sekolah, Guru, dan Murid Madrasah Tsanawiyah (MTs) di Bawah Kementerian Agama Menurut Kecamatan, (2019/2020)  
**Number of Schools, Teachers, and Pupils in Madrasah Tsanawiyah (MTs) Under The Ministry of Religious Affairs by Subdistrict, (2019/2020)**

Kecamatan Subdistrict	Sekolah/Schools		
	Negeri Public	Swasta Private	Jumlah Total
(1)	(2)	(3)	(4)
Sei Balai	-	10	10
Tanjung Tiram	-	3	3
Nibung Hangus	-	5	5
Talawi	-	5	5
Datuk Tanah Datar	-	1	1
Limapuluh	1	2	3
Lima Puluh Pesisir	-	4	4
Datuk Lima Puluh	-	1	1
Air Putih	-	3	3
Sei Suka	-	2	2
Laut Tador	-	1	1
Medang Deras	-	7	7
<b>Batu Bara</b>	<b>1</b>	<b>44</b>	<b>45</b>

Lanjutan Tabel/*Continued Table* 4.1.6

Kecamatan <i>Subdistrict</i>	Guru <sup>1</sup> /Teachers <sup>1</sup>		
	Negeri <i>Public</i>	Swasta <i>Private</i>	Jumlah <i>Total</i>
(1)	(5)	(6)	(7)
Sei Balai	-	135	135
Tanjung Tiram	-	353	353
Nibung Hangus	-	85	85
Talawi	-	79	79
Datuk Tanah Datar	-	16	16
Limapuluh	70	22	92
Lima Puluh Pesisir	-	66	66
Datuk Lima Puluh	-	21	21
Air Putih	-	39	39
Sei Suka	-	23	23
Laut Tador	-	15	15
Medang Deras	-	106	106
<b>Batu Bara</b>	<b>70</b>	<b>660</b>	<b>730</b>

Lanjutan Tabel/*Continued Table 4.1.6*

Kecamatan Subdistrict	Murid/Students		
	Negeri Public	Swasta Private	Jumlah Total
(1)	(8)	(9)	(10)
Sei Balai	-	1 194	1 194
Tanjung Tiram	-	695	695
Nibung Hangus	-	1 045	1 045
Talawi	-	902	902
Datuk Tanah Datar	-	231	231
Limapuluh	1 099	295	1 394
Lima Puluh Pesisir	-	1 261	1 261
Datuk Lima Puluh	-	325	325
Air Putih	-	449	449
Sei Suka	-	418	418
Laut Tador	-	225	225
Medang Deras	-	1 457	1 457
<b>Batu Bara</b>	<b>1 099</b>	<b>8 497</b>	<b>9 596</b>

Catatan/Note: ...

Sumber/Source: Kementerian Agama, Data Semester Ganjil/Ministry of Religious Affairs, Odd Semester Data

**Tabel**  
**Table** 4.1.7

**Jumlah Sekolah, Guru, dan Murid Sekolah Menengah Atas (SMA) di Bawah Kementerian Pendidikan dan Kebudayaan Menurut Kecamatan, (2019/2020)**  
***Number of Schools, Teachers, and Pupils in Senior High Schools Under The Ministry of Education and Culture by Subdistrict, (2019/2020)***

Kecamatan Subdistrict	Sekolah/Schools		
	Negeri Public	Swasta Private	Jumlah Total
(1)	(2)	(3)	(4)
Sei Balai	1	4	5
Tanjung Tiram	1	1	2
Nibung Hangus	-	-	-
Talawi	1	2	3
Datuk Tanah Datar	-	-	-
Limapuluh	1	2	3
Lima Puluh Pesisir	-	-	-
Datuk Lima Puluh	-	-	-
Air Putih	1	4	5
Sei Suka	1	2	3
Laut Tador	-	-	-
Medang Deras	1	1	2
<b>Batu Bara</b>	<b>7</b>	<b>16</b>	<b>23</b>

Lanjutan Tabel/Continued Table 4.1.7

Kecamatan Subdistrict	Guru 1/Teachers <sup>1</sup>		
	Negeri Public	Swasta Private	Jumlah Total
(1)	(5)	(6)	(7)
Sei Balai	27	22	49
Tanjung Tiram	38	8	46
Nibung Hangus	-	-	-
Talawi	43	20	63
Datuk Tanah Datar	-	-	-
Limapuluh	49	14	63
Lima Puluh Pesisir	-	-	-
Datuk Lima Puluh	-	-	-
Air Putih	52	16	68
Sei Suka	50	28	78
Laut Tador	-	-	-
Medang Deras	30	9	39
<b>Batu Bara</b>	<b>289</b>	<b>117</b>	<b>406</b>

Lanjutan Tabel/*Continued Table 4.1.7*

Kecamatan <i>Subdistrict</i>	Murid/ <i>Students</i>		
	Negeri <i>Public</i>	Swasta <i>Private</i>	Jumlah <i>Total</i>
(1)	(8)	(9)	(10)
Sei Balai	407	385	792
Tanjung Tiram	738	227	965
Nibung Hangus	-	-	-
Talawi	777	402	1 179
Datuk Tanah Datar	-	-	-
Limapuluh	733	376	1 109
Lima Puluh Pesisir	-	-	-
Datuk Lima Puluh	-	-	-
Air Putih	834	228	1 062
Sei Suka	968	665	1 633
Laut Tador	-	-	-
Medang Deras	628	239	867
<b>Batu Bara</b>	<b>5 085</b>	<b>2 522</b>	<b>7 607</b>

Catatan/*Note*: <sup>1</sup> Jumlah guru termasuk kepala sekolah dan guru/*The total of teachers including headmaster and teacher*

Sumber/*Source*: Kementerian Pendidikan dan Kebudayaan, Data Semester Ganjil/*Ministry of Educations and Culture, Odd Semester Data*

**Tabel 4.1.8** Jumlah Sekolah, Guru, dan Murid Sekolah Menengah Kejuruan (SMK) di Bawah Kementerian Pendidikan dan Kebudayaan Menurut Kecamatan, (2019/2020)  
**Number of Schools, Teachers, and Pupils in Vocational High Schools Under The Ministry of Education and Culture by Subdistrict, (2019/2020)**

Kecamatan Subdistrict	Sekolah/Schools		
	Negeri Public	Swasta Private	Jumlah Total
(1)	(2)	(3)	(4)
Sei Balai	1	4	5
Tanjung Tiram	1	1	2
Nibung Hangus	-	-	-
Talawi	1	2	3
Datuk Tanah Datar	-	-	-
Limapuluh	1	2	3
Lima Puluh Pesisir	-	-	-
Datuk Lima Puluh	-	-	-
Air Putih	1	4	5
Sei Suka	1	2	3
Laut Tador	-	-	-
Medang Deras	1	1	2
<b>Batu Bara</b>	<b>7</b>	<b>16</b>	<b>23</b>

Lanjutan Tabel/*Continued Table* 4.1.8

Kecamatan <i>Subdistrict</i>	Guru <sup>1</sup> /Teachers <sup>1</sup>		
	Negeri <i>Public</i>	Swasta <i>Private</i>	Jumlah <i>Total</i>
(1)	(5)	(6)	(7)
Sei Balai	27	22	49
Tanjung Tiram	38	8	46
Nibung Hangus	-	-	-
Talawi	43	20	63
Datuk Tanah Datar	-	-	-
Limapuluh	49	14	63
Lima Puluh Pesisir	-	-	-
Datuk Lima Puluh	-	-	-
Air Putih	52	16	68
Sei Suka	50	28	78
Laut Tador	-	-	-
Medang Deras	30	9	39
<b>Batu Bara</b>	<b>289</b>	<b>117</b>	<b>406</b>



Lanjutan Tabel/Continued Table 4.1.8

Kecamatan Subdistrict	Murid/Students		
	Negeri Public	Swasta Private	Jumlah Total
(1)	(8)	(9)	(10)
Sei Balai	407	385	792
Tanjung Tiram	738	227	965
Nibung Hangus	-	-	-
Talawi	777	402	1 179
Datuk Tanah Datar	-	-	-
Limapuluh	733	376	1 109
Lima Puluh Pesisir	-	-	-
Datuk Lima Puluh	-	-	-
Air Putih	834	228	1 062
Sei Suka	968	665	1 633
Laut Tador	-	-	-
Medang Deras	628	239	867
<b>Batu Bara</b>	<b>5 085</b>	<b>2 522</b>	<b>7 607</b>

Catatan/Note: <sup>1</sup> Guru yang mengajar di 2 sekolah atau lebih dihitung di masing-masing sekolah/The teacher who taught in two schools or more counted in every school

<sup>2</sup> Jumlah guru termasuk kepala sekolah dan guru/The total of teachers including headmaster and teacher

Sumber/Source: Kementerian Pendidikan dan Kebudayaan, Data Semester Ganjil/Ministry of Educations and Culture, Odd Semester Data

**Tabel**  
**Table** 4.1.9

**Jumlah Sekolah, Guru, dan Murid Madrasah Aliyah (MA)  
di Bawah Kementerian Agama Menurut Kecamatan,  
(2019/2020)**  
*Number of Schools, Teachers, and Pupils in Madrasah Aliyah  
(MA) Under the Ministry of Religious Affairs by Subdistrict,  
(2019/2020)*

Kecamatan Subdistrict	Sekolah/Schools		
	Negeri Public	Swasta Private	Jumlah Total
(1)	(2)	(3)	(4)
Sei Balai	-	2	2
Tanjung Tiram	-	2	2
Nibung Hangus	-	1	1
Talawi	-	2	2
Datuk Tanah Datar	-	1	1
Limapuluh	1	-	1
Lima Puluh Pesisir	-	1	1
Datuk Lima Puluh	-	1	1
Air Putih	-	3	3
Sei Suka	-	-	-
Laut Tador	-	-	-
Medang Deras	-	3	3
<b>Batu Bara</b>	<b>1</b>	<b>16</b>	<b>17</b>

Lanjutan Tabel/*Continued Table 4.1.9*

Kecamatan Subdistrict	Guru <sup>1</sup> /Teachers <sup>1</sup>		
	Negeri Public	Swasta Private	Jumlah Total
(1)	(5)	(6)	(7)
Sei Balai	-	31	31
Tanjung Tiram	-	36	36
Nibung Hangus	-	43	43
Talawi	-	56	56
Datuk Tanah Datar	-	22	22
Limapuluh	76	-	76
Lima Puluh Pesisir	-	30	30
Datuk Lima Puluh	-	18	18
Air Putih	-	56	56
Sei Suka	-	-	-
Laut Tador	-	-	-
Medang Deras	-	54	54
<b>Batu Bara</b>	<b>76</b>	<b>346</b>	<b>422</b>

Lanjutan Tabel/*Continued Table* 4.1.9

Kecamatan <i>Subdistrict</i>	Murid/ <i>Students</i>		
	Negeri <i>Public</i>	Swasta <i>Private</i>	Jumlah <i>Total</i>
(1)	(8)	(9)	(10)
Sei Balai	-	234	234
Tanjung Tiram	-	500	500
Nibung Hangus	-	628	628
Talawi	-	588	588
Datuk Tanah Datar	-	178	178
Limapuluh	790	-	790
Lima Puluh Pesisir	-	517	517
Datuk Lima Puluh	-	281	281
Air Putih	-	333	333
Sei Suka	-	-	-
Laut Tador	-	-	-
Medang Deras	-	503	503
<b>Batu Bara</b>	<b>790</b>	<b>3 762</b>	<b>4 552</b>

Catatan/*Note*: ...Sumber/*Source*: Kementerian Agama, Data Semester Ganjil/*Ministry of Religious Affairs, Odd Semester Data*

**Tabel** 4.1.10 **Jumlah Desa<sup>1</sup>/Kelurahan yang Memiliki Fasilitas Sekolah Menurut Kecamatan dan Tingkat Pendidikan, (2011)– (2018)**  
**Number of Villages<sup>1</sup> Having Educational Facilities by Subdistrict and Educational Level, (2011)– (2018)**

Kecamatan Subdistrict	SD Primary School		
	(2011)	(2014)	(2018)
(1)	(2)	(3)	(4)
Sei Balai	8	13	13
Tanjung Tiram	12	19	9
Nibung Hangus	...	...	11
Talawi	12	18	10
Datuk Tanah Datar	...	...	9
Limapuluh	27	33	12
Lima Puluh Pesisir	...	...	13
Datuk Lima Puluh	...	...	9
Air Putih	13	19	19
Sei Suka	13	17	9
Laut Tador	...	...	9
Medang Deras	13	17	18
<b>Batu Bara</b>	<b>98</b>	<b>136</b>	<b>141</b>

Lanjutan Tabel/*Continued Table* 4.1.10

Kecamatan <i>Subdistrict</i>	SMP <i>Junior High School</i>		
	(2011)	(2014)	(2018)
(1)	(5)	(6)	(7)
Sei Balai	7	8	9
Tanjung Tiram	7	9	4
Nibung H Angus	...	...	5
Talawi	6	7	5
Datuk Tanah Datar	...	...	3
Limapuluh	9	10	5
Lima Puluh Pesisir	...	...	5
Datuk Lima Puluh	...	...	2
Air Putih	6	7	7
Sei Suka	9	10	5
Laut Tador	...	...	5
Medang Deras	7	10	9
<b>Batu Bara</b>	<b>51</b>	<b>61</b>	<b>64</b>

Lanjutan Tabel/*Continued Table* 4.1.10

Kecamatan Subdistrict	SMA Senior High School		
	(2011)	(2014)	(2018)
(1)	(8)	(9)	(10)
Sei Balai	4	6	7
Tanjung Tiram	2	3	2
Nibung H Angus	...	...	1
Talawi	3	3	3
Datuk Tanah Datar	...	...	2
Limapuluh	4	4	2
Lima Puluh Pesisir	...	...	1
Datuk Lima Puluh	...	...	1
Air Putih	3	3	4
Sei Suka	2	2	1
Laut Tador	...	...	1
Medang Deras	3	4	4
<b>Batu Bara</b>	<b>21</b>	<b>25</b>	<b>29</b>

Lanjutan Tabel/*Continued Table* 4.1.10

Kecamatan <i>Subdistrict</i>	SMK <i>Vocational School</i>		
	(2011)	(2014)	(2018)
(1)	(11)	(12)	(13)
Sei Balai	2	2	3
Tanjung Tiram	0	2	2
Nibung H Angus	...	...	1
Talawi	2	2	2
Datuk Tanah Datar	...	...	0
Limapuluh	1	1	1
Lima Puluh Pesisir	...	...	2
Datuk Lima Puluh	...	...	1
Air Putih	3	3	4
Sei Suka	0	0	1
Laut Tador	...	...	0
Medang Deras	1	0	1
<b>Batu Bara</b>	<b>9</b>	<b>10</b>	<b>18</b>



Lanjutan Tabel/Continued Table 4.1.10

Kecamatan Subdistrict	Perguruan Tinggi University		
	(2011)	(2014)	(2018)
(1)	(14)	(15)	(16)
Sei Balai	0	0	0
Tanjung Tiram	1	0	0
Nibung Hangus	...	...	0
Talawi	0	0	0
Datuk Tanah Datar	...	...	0
Limapuluh	0	0	0
Lima Puluh Pesisir	...	...	0
Datuk Lima Puluh	...	...	1
Air Putih	0	0	0
Sei Suka	0	0	0
Laut Tador	...	...	0
Medang Deras	0	0	0
<b>Batu Bara</b>	<b>1</b>	<b>0</b>	<b>1</b>

Catatan/Note: <sup>1</sup> Desa pada tabel ini termasuk Unit Permukiman Transmigrasi (UPT) yang masih dibina oleh kementerian terkait dan nagari di Kabupaten/Kota Sumatera Barat/Villages in this table include Transmigration Settlement Unit which is still fostered by the relevant ministries and the nagari in the Province of Sumatera Barat

Sumber/Source: BPS, Pendataan Potensi Desa (Podes)/ BPS—Statistics Indonesia, Village Potential Data Collection

## 4.2 KESEHATAN HEALTH

**Tabel 4.2.1** Jumlah Desa<sup>1</sup>/Kelurahan Yang Memiliki Sarana Kesehatan Menurut Kecamatan, (2011)–(2018)  
*Number of Villages<sup>1</sup> Having Health Facilities by Subdistrict, (2011)–(2018)*

Kecamatan <i>Subdistrict</i>	Rumah Sakit <i>Hospital</i>		
	(2011)	(2014)	(2018)
(1)	(2)	(3)	(4)
Sei Balai	0	0	0
Tanjung Tiram	0	0	0
Nibung H Angus	...	...	0
Talawi	0	0	0
Datuk Tanah Datar	...	...	0
Limapuluh	0	0	0
Lima Puluh Pesisir	...	...	0
Datuk Lima Puluh	...	...	1
Air Putih	0	0	2
Sei Suka	1	1	0
Laut Tador	...	...	0
Medang Deras	0	0	0
<b>Batu Bara</b>	<b>1</b>	<b>1</b>	<b>3</b>

Lanjutan Tabel/*Continued Table* 4.2.1

Kecamatan <i>Subdistrict</i>	Rumah Sakit Bersalin <i>Maternity Hospital</i>		
	(2011)	(2014)	(2018)
(1)	(5)	(6)	(7)
Sei Balai	0	0	0
Tanjung Tiram	0	0	0
Nibung H Angus	...	...	0
Talawi	0	0	0
Datuk Tanah Datar	...	...	0
Limapuluh	0	0	0
Lima Puluh Pesisir	...	...	0
Datuk Lima Puluh	...	...	0
Air Putih	0	0	0
Sei Suka	0	0	0
Laut Tador	...	...	0
Medang Deras	0	0	0
<b>Batu Bara</b>	<b>0</b>	<b>0</b>	<b>0</b>

Lanjutan Tabel/*Continued Table* 4.2.1

Kecamatan <i>Subdistrict</i>	Poliklinik <i>Polyclinic</i>		
	(2011)	(2014)	(2018)
(1)	(8)	(9)	(10)
Sei Balai	4	4	5
Tanjung Tiram	5	5	5
Nibung H Angus	...	...	4
Talawi	6	6	0
Datuk Tanah Datar	...	...	0
Limapuluh	14	14	3
Lima Puluh Pesisir	...	...	6
Datuk Lima Puluh	...	...	2
Air Putih	2	2	6
Sei Suka	8	8	8
Laut Tador	...	...	3
Medang Deras	11	11	13
<b>Batu Bara</b>	<b>50</b>	<b>50</b>	<b>55</b>

Lanjutan Tabel/*Continued Table 4.2.1*

Kecamatan Subdistrict	Puskesmas Public Health Center		
	(2011)	(2014)	(2018)
(1)	(11)	(12)	(13)
Sei Balai	1	1	2
Tanjung Tiram	2	2	1
Nibung Hagus	...	...	1
Talawi	2	2	1
Datuk Tanah Datar	...	...	1
Limapuluh	3	3	1
Lima Puluh Pesisir	...	...	1
Datuk Lima Puluh	...	...	1
Air Putih	2	2	2
Sei Suka	1	1	0
Laut Tador	...	...	2
Medang Deras	1	1	2
<b>Batu Bara</b>	<b>12</b>	<b>12</b>	<b>15</b>

Lanjutan Tabel/*Continued Table* 4.2.1

Kecamatan <i>Subdistrict</i>	Puskesmas Pembantu <i>Subsidiary of Public Health Center</i>		
	(2011)	(2014)	(2018)
(1)	(14)	(15)	(16)
Sei Balai	5	5	5
Tanjung Tiram	10	10	6
Nibung Hagus	...	...	5
Talawi	8	8	5
Datuk Tanah Datar	...	...	2
Limapuluh	15	15	5
Lima Puluh Pesisir	...	...	6
Datuk Lima Puluh	...	...	8
Air Putih	8	8	7
Sei Suka	9	9	5
Laut Tador	...	...	3
Medang Deras	7	7	6
<b>Batu Bara</b>	<b>62</b>	<b>62</b>	<b>63</b>

Lanjutan Tabel/Continued Table 4.2.1

Kecamatan Subdistrict	Apotek Pharmacy		
	(2011)	(2014)	(2018)
(1)	(17)	(18)	(19)
Sei Balai	1	1	2
Tanjung Tiram	1	1	4
Nibung Hangus	...	...	0
Talawi	1	1	1
Datuk Tanah Datar	...	...	2
Limapuluh	3	3	3
Lima Puluh Pesisir	...	...	0
Datuk Lima Puluh	...	...	0
Air Putih	2	2	8
Sei Suka	2	2	3
Laut Tador	...	...	0
Medang Deras	3	3	5
<b>Batu Bara</b>	<b>13</b>	<b>13</b>	<b>28</b>

Catatan/Note: <sup>1</sup> Desa pada tabel ini termasuk Unit Permukiman Transmigrasi (UPT) yang masih dibina oleh kementerian terkait dan nagari di Kabupaten/Kota Sumatera Barat/Villages in this table include Transmigration Settlement Unit which is still fostered by the relevant ministries and the nagari in the Province of Sumatera Barat

Sumber/Source: BPS, Pendataan Potensi Desa (Podes)/BPS-Statistics Indonesia, Village Potential Data Collecting

**Tabel 4.2.2** Jumlah Tenaga Kesehatan Menurut Kecamatan, (2019)  
**Table** Number of Medical Personnel by Subdistrict, (2019)

Kecamatan Subdistrict	Dokter Doctor	Perawat Nurse	Bidan Midwife	Farmasi Pharma- ceutical	Ahli Gizi Nutritionist
(1)	(2)	(3)	(4)	(5)	(6)
Sei Balai	4	9	33	0	...
Tanjung Tiram	2	15	31	0	...
Nibung H Angus	2	13	23	0	...
Talawi	2	15	23	0	...
Datuk Tanah Datar	3	7	23	0	...
Limapuluh	4	14	31	1	...
Lima Puluh Pesisir	3	9	23	0	...
Datuk Lima Puluh	16	11	22	0	...
Air Putih	12	17	45	1	...
Sei Suka	2	7	26	1	...
Laut Tador	2	4	17	0	...
Medang Deras	7	15	41	0	...
<b>Batu Bara</b>	<b>59</b>	<b>136</b>	<b>338</b>	<b>3</b>	<b>...</b>

Catatan/Note: ...

Sumber/Source: Kementerian Kesehatan, <http://sisdmk.bppsdmk.kemkes.go.id> Ministry of Health, <http://sisdmk.bppsdmk.kemkes.go.id>



**Tabel** 4.2.3 **Persentase Penduduk yang Mempunyai Keluhan Kesehatan Selama Sebulan Terakhir Menurut Kecamatan, (2014)–(2019)**  
**Percentage of People Who Had Health Complaint During a Month Prior to The Survey by Subdistrict, (2014)–(2019)**

Kecamatan Subdistrict	(2014)	(2015)	(2016)	(2017)	(2018)	(2019)
(1)	(2)	(3)	(4)	(5)	(6)	(7)
Sei Balai	...	...	...	...	...	...
Tanjung Tiram	...	...	...	...	...	...
Nibung Hangus	...	...	...	...	...	...
Talawi	...	...	...	...	...	...
Datuk Tanah Datar	...	...	...	...	...	...
Limapuluh	...	...	...	...	...	...
Lima Puluh Pesisir	...	...	...	...	...	...
Datuk Lima Puluh	...	...	...	...	...	...
Air Putih	...	...	...	...	...	...
Sei Suka	...	...	...	...	...	...
Laut Tador	...	...	...	...	...	...
Medang Deras	...	...	...	...	...	...
<b>Batu Bara</b>	...	...	...	...	...	...

Catatan/Note: ...

Sumber/Source: BPS, Survei Sosial Ekonomi Nasional (Susenans)/BPS-Statistics Indonesia, National Socioeconomic Survey

**Tabel**  
**Table** 4.2.4

**Jumlah Rumah Sakit Umum, Rumah Sakit Khusus, Rumah Sakit/Rumah Bersalin, Puskesmas, Klinik/Balai Kesehatan, Posyandu, dan Polindes Menurut Kecamatan, (2018) dan (2019)**  
*Number of General Hospital, Special Hospital, Maternity Hospital and Public Health Center, Medical Clinic, Integrated Service Post, Village maternity Cottage by Subdistrict, (2018) and (2019)*

Kecamatan Subdistrict	Rumah Sakit Umum General Hospital		Rumah Sakit Khusus Special Hospital	
	(2018)	(2019)	(2018)	(2019)
(1)	(2)	(3)	(4)	(5)
Sei Balai	-	-	...	...
Tanjung Tiram	-	-	...	...
Nibung Hangus	-	-	...	...
Talawi	-	-	...	...
Datuk Tanah Datar	-	-	...	...
Limapuluh	-	-	...	...
Lima Puluh Pesisir	-	-	...	...
Datuk Lima Puluh	1	1	...	...
Air Putih	2	2	...	...
Sei Suka	-	-	...	...
Laut Tador	-	-	...	...
Medang Deras	-	-	...	...
<b>Batu Bara</b>	<b>3</b>	<b>3</b>	<b>...</b>	<b>...</b>

Lanjutan Tabel/Continued Table 4.2.4

Kecamatan Subdistrict	Rumah Sakit Bersalin/ Rumah Bersalin Maternity Hospital		Puskesmas Public Health Center	
	(2018)	(2019)	(2018)	(2019)
(1)	(6)	(7)	(8)	(9)
Sei Balai	...	...	2	2
Tanjung Tiram	...	...	1	1
Nibung Hangus	...	...	1	1
Talawi	...	...	1	1
Datuk Tanah Datar	...	...	1	1
Limapuluh	...	...	1	1
Lima Puluh Pesisir	...	...	1	1
Datuk Lima Puluh	...	...	1	1
Air Putih	...	...	2	2
Sei Suka	...	...	1	1
Laut Tador	...	...	1	1
Medang Deras	...	...	2	2
<b>Batu Bara</b>	...	...	<b>15</b>	<b>15</b>

Lanjutan Tabel/*Continued Table* 4.2.4

Kecamatan Subdistrict	Klinik/Balai Kesehatan Medical Clinic		Posyandu Integrated Service Post		Polindes Village Maternity Cottage	
	(2018)	(2019)	(2018)	(2019)	(2018)	(2019)
(1)	(10)	(11)	(12)	(13)	(14)	(15)
Sei Balai	1	1	49	51	...	...
Tanjung Tiram	4	2	40	40	...	...
Nibung Hangus	-	-	37	37	...	...
Talawi	5	3	37	37	...	...
Datuk Tanah Datar	-	0	43	43	...	...
Limapuluh	4	4	49	49	...	...
Lima Puluh Pesisir	-	-	28	28	...	...
Datuk Lima Puluh	-	-	40	38	...	...
Air Putih	5	5	63	63	...	...
Sei Suka	9	7	41	41	...	...
Laut Tador	-	-	26	26	...	...
Medang Deras	3	1	59	59	...	...
<b>Batu Bara</b>	<b>31</b>	<b>23</b>	<b>512</b>	<b>512</b>	<b>...</b>	<b>...</b>

Catatan/Note: ...

Sumber/Source: Kementerian Kesehatan, Profil Kesehatan Indonesia/Ministry of Health, Health Profile of Indonesia

### 4.3 AGAMA DAN SOSIAL LAINNYA RELIGION AND OTHER SOCIAL AFFAIRS

**Tabel** 4.3.1 **Jumlah Penduduk Menurut Kecamatan dan Agama yang**  
**Table** **Dianut, (2019)**  
**Population by Subdistrict and Religion, (2019)**

Kecamatan Subdistrict	Islam	Protestan Protestant	Katolik Catholic	Hindu	Budha Buddha	Lainnya Others
(1)	(2)	(3)	(4)	(5)	(6)	(7)
Sei Balai	26 330	2 923	313	-	6	-
Tanjung Tiram	42 463	12	-	-	143	-
Nibung Hangus	32 346	158	2 267	-	-	-
Talawi	29 217	1 797	2 495	117	343	-
Datuk Tanah Datar	22 699	2 624	1 300	-	38	-
Limapuluh	24 467	1 124	1 668	-	82	-
Lima Puluh Pesisir	38 826	1 066	628	-	-	-
Datuk Lima Puluh	31 527	669	2 710	30	24	-
Air Putih	34 361	7 743	4 439	96	963	-
Sei Suka	25 040	5 493	2 663	11	93	-
Laut Tador	17 846	1 653	634	8	7	-
Medang Deras	46 160	6 603	415	49	254	-
<b>Batu Bara</b>	<b>371 282</b>	<b>31 870</b>	<b>19 532</b>	<b>311</b>	<b>1 953</b>	<b>-</b>

Catatan/Note: ...

Sumber/Source: Kantor Kementerian Agama Kabupaten Batu Bara/Religion Department Representative Office of Batu Bara Regency

**Tabel**  
**Table** 4.3.2

**Jumlah Tempat Peribadatan Menurut Kecamatan,**  
**(2019)**  
**Number of Places of Worship by Subdistrict and Religion,**  
**(2019)**

Kecamatan Subdistrict	Masjid Mosque	Mushola Pray Room	Gereja Protestan Protestant Church	Gereja Katholik Catholic Church	Pura Temple	Vihara
(1)	(2)	(3)	(4)	(5)	(6)	(7)
Sei Balai	37	31	50	-	-	-
Tanjung Tiram	30	35	16	4	-	1
Nibung Hangus	-	-	-	-	-	-
Talawi	47	41	18	3	-	-
Datuk Tanah Datar	-	-	-	-	-	-
Limapuluh	61	37	10	1	-	1
Lima Puluh Pesisir	-	-	-	-	-	-
Datuk Lima Puluh	-	-	-	-	-	-
Air Putih	30	57	21	9	1	2
Sei Suka	54	16	16	1	-	-
Laut Tador	-	-	-	-	-	-
Medang Deras	20	53	26	-	-	4
<b>Batu Bara</b>	<b>279</b>	<b>270</b>	<b>127</b>	<b>18</b>	<b>1</b>	<b>8</b>

Catatan/Note: ...

Sumber/Source: Kantor Kementerian Agama Kabupaten Batu Bara/Religion Department Representative Office of Batu Bara Regency

**Tabel** 4.3.3 **Jumlah Desa<sup>1</sup>/Kelurahan yang Mengalami Bencana Alam<sup>2</sup> Menurut Kecamatan, (2011)– (2018)**  
**Table** 4.3.3 **Number of Villages<sup>1</sup> that Had Natural Disaster<sup>2</sup> by Subdistrict, (2011)– (2018)**

Kecamatan Subdistrict	Banjir/Flood		
	(2011)	(2014)	(2018)
(1)	(2)	(3)	(4)
Sei Balai	4	8	7
Tanjung Tiram	0	2	0
Nibung Hangus	...	...	5
Talawi	2	5	0
Datuk Tanah Datar	...	...	1
Limapuluh	4	7	1
Lima Puluh Pesisir	...	...	2
Datuk Lima Puluh	...	...	4
Air Putih	1	0	0
Sei Suka	3	2	2
Laut Tador	...	...	2
Medang Deras	2	0	0
<b>Batu Bara</b>	<b>16</b>	<b>24</b>	<b>24</b>

Lanjutan Tabel/*Continued Table* 4.3.3

Kecamatan Subdistrict	Gempa Bumi/ <i>Earthquake</i>		
	(2011)	(2014)	(2018)
(1)	(5)	(6)	(7)
Sei Balai	0	0	0
Tanjung Tiram	0	0	0
Nibung H Angus	...	...	0
Talawi	0	0	0
Datuk Tanah Datar	...	...	0
Limapuluh	0	0	0
Lima Puluh Pesisir	...	...	0
Datuk Lima Puluh	...	...	0
Air Putih	0	0	1
Sei Suka	0	0	0
Laut Tador	...	...	0
Medang Deras	0	0	0
<b>Batu Bara</b>	<b>0</b>	<b>0</b>	<b>1</b>



Lanjutan Tabel/Continued Table 4.3.3

Kecamatan Subdistrict	Tanah Longsor/Landslide		
	(2011)	(2014)	(2018)
(1)	(8)	(9)	(10)
Sei Balai	0	0	0
Tanjung Tiram	0	0	0
Nibung Hangus	...	...	0
Talawi	0	0	0
Datuk Tanah Datar	...	...	0
Limapuluh	0	0	0
Lima Puluh Pesisir	...	...	0
Datuk Lima Puluh	...	...	0
Air Putih	0	0	0
Sei Suka	0	0	0
Laut Tador	...	...	0
Medang Deras	0	0	0
<b>Batu Bara</b>	<b>0</b>	<b>0</b>	<b>0</b>

Catatan/Note: <sup>1</sup> Desa pada tabel ini termasuk Unit Permukiman Transmigrasi (UPT) yang masih dibina oleh kementerian terkait dan nagari di Kabupaten/Kota Sumatera Barat/Villages in this table are included in Transmigration Settlement Unit which is still fostered by the relevant ministries and the nagari in the Province of Sumatera Barat

<sup>2</sup> Terjadi dalam tiga tahun terakhir sampai dengan saat pencacahan/Occured during the last three years by the time of enumeration

Sumber/Source: BPS, Pendataan Potensi Desa (Podes)/BPS-Statistics Indonesia, Village Potential Data Collecting

BAB  
Chapter

# 05

# PERTANIAN, KEHUTANAN PETERNAKAN & PERIKANAN

AGRICULTURE, FORESTRY, LIVESTOCK, AND FISHERY





## 5.1 PERTANIAN, KEHUTANAN, PETERNAKAN, DAN PERIKANAN AGRICULTURE, FORESTRY, LIVESTOCK, AND FISHERY

**Tabel** 5.1.1 **Luas Panen, Produktivitas, dan Produksi Padi Menurut Kecamatan (ha), (2019)**  
*Harvested Area, Productivity, dan Production of Paddy by Subdistrict (ha), (2019)*

Kecamatan Subdistrict	Luas Panen (ha) Harvested Area (ha)	Produktivitas (ton/ha) Productivity (ton/ha)	Produksi (ton) Production (ton)
(1)	(2)	(3)	(4)
Sei Balai	5 215,40	5,13	26 755,00
Tanjung Tiram	-	-	-
Nibung Hangus	1 035,50	5,00	5 177,50
Talawi	974,50	4,82	4 696,95
Datuk Tanah Datar	1 870,20	5,10	9 538,02
Limapuluh	145,80	4,91	716,50
Lima Puluh Pesisir	3 441,90	5,14	17 691,37
Datuk Lima Puluh	2 679,10	5,13	13 743,78
Air Putih	8 711,10	5,26	45 782,07
Sei Suka	2 414,00	5,30	12 794,20
Laut Tador	9,60	5,20	49,92
Medang Deras	5 925,30	5,40	31 996,62
<b>Batu Bara</b>	<b>32 422,40</b>	<b>5,22</b>	<b>169 244,93</b>

Catatan/Note: ...

Sumber/Source: Dinas Pertanian Kabupaten Batu Bara/Agriculture Office of Batu Bara Regency

**Tabel** 5.1.2 **Produksi Padi<sup>1</sup> dan Beras Menurut Kecamatan (ha), (2019)**  
**Table** 5.1.2 **Paddy and Rice Production<sup>1</sup> by Subdistrict (ha), (2019)**

Kecamatan Subdistrict	Produksi Padi (ton GKG) Paddy Production (ton GKG)	Produksi Padi Setara Beras (ton) Rice Equivalent Production (ton)
(1)	(2)	(3)
Sei Balai	...	...
Tanjung Tiram	...	...
Nibung Hangus	...	...
Talawi	...	...
Datuk Tanah Datar	...	...
Limapuluh	...	...
Lima Puluh Pesisir	...	...
Datuk Lima Puluh	...	...
Air Putih	...	...
Sei Suka	...	...
Laut Tador	...	...
Medang Deras	...	...
<b>Batu Bara</b>	...	...

Catatan/Note: <sup>1</sup> Kualitas produksi gabah kering giling/The production is in term of dry unhusked paddy

Sumber/Source: BPS, Laporan Statistik Pertanian (SP) Tanaman Pangan/BPS-Statistics Indonesia, Agriculture Statistic Report of Food Crops

**Tabel 5.1.3** **Produksi Jagung dan Kedelai Menurut Kecamatan (ha), (2019)**  
**Production of Maize and Soybeans by Subdistrict (ha), (2019)**

Kecamatan Subdistrict	Produksi Jagung (ton) Maize Production (ton)	Produksi Kedelai (ton) Soybeans Production (ton)
(1)	(2)	(3)
Sei Balai	33,60	-
Tanjung Tiram	-	-
Nibung Hangus	5 387,87	2,18
Talawi	60	-
Datuk Tanah Datar	-	-
Limapuluh	-	-
Lima Puluh Pesisir	799,20	1,09
Datuk Lima Puluh	0,8	-
Air Putih	122,40	-
Sei Suka	365,72	-
Laut Tador	651,90	-
Medang Deras	12,00	-
<b>Batu Bara</b>	<b>7 433,49</b>	<b>3,26</b>

Catatan/Note: ...

Sumber/Source: Dinas Pertanian Kabupaten Batu Bara/Agriculture Office of Batu Bara Regency

**5.2 HORTIKULTURA**  
**HORTICULTURE**

**Tabel** 5.2.1 **Luas Panen Tanaman Sayuran Menurut Kecamatan dan Jenis Tanaman (ha), (2018) dan (2019)**  
**Table** 5.2.1 **Harvested Area of Vegetables by Subdistrict and Kind of Plant (ha), (2018) and (2019)**

Kecamatan Subdistrict	Bawang Merah/Shallot		Cabai/Chili	
	(2018)	(2019)	(2018)	(2019)
(1)	(2)	(3)	(4)	(5)
Sei Balai	1	...	11	...
Tanjung Tiram	–	...	22	...
Nibung H Angus	...	...	...	...
Talawi	–	...	–	...
Datuk Tanah Datar	...	...	...	...
Limapuluh	14	...	852	...
Lima Puluh Pesisir	...	...	...	...
Datuk Lima Puluh	...	...	...	...
Air Putih	2	...	34	...
Sei Suka	1	...	12	...
Laut Tador	...	...	...	...
Medang Deras	–	...	17	...
<b>Batu Bara</b>	<b>18</b>	<b>...</b>	<b>948</b>	<b>...</b>

Lanjutan Tabel/*Continued Table 5.2.1*

Kecamatan Subdistrict	Kentang/Potato		Kubis/Cabbage	
	(2018)	(2019)	(2018)	(2019)
(1)	(6)	(7)	(8)	(9)
Sei Balai	–	...	–	...
Tanjung Tiram	–	...	–	...
Nibung H Angus	...	...	...	...
Talawi	–	...	–	...
Datuk Tanah Datar	...	...	...	...
Limapuluh	–	...	–	...
Lima Puluh Pesisir	...	...	...	...
Datuk Lima Puluh	...	...	...	...
Air Putih	–	...	–	...
Sei Suka	–	...	–	...
Laut Tador	...	...	...	...
Medang Deras	–	...	–	...
<b>Batu Bara</b>	–	...	–	...



Lanjutan Tabel/*Continued Table 5.2.1*

Kecamatan Subdistrict	Petsai <i>Chinese Cabbage</i>		Tomat/ <i>Tomato</i>		Bawang Putih <i>Garlic</i>	
	(2018)	(2019)	(2018)	(2019)	(2018)	(2019)
(1)	(10)	(11)	(12)	(13)	(14)	(15)
Sei Balai	–	...	–	...	–	...
Tanjung Tiram	–	...	–	...	–	...
Nibung Hangus	...	...	...	...	...	...
Talawi	–	...	–	...	–	...
Datuk Tanah Datar	...	...	...	...	...	...
Limapuluh	–	...	–	...	–	...
Lima Puluh Pesisir	...	...	...	...	...	...
Datuk Lima Puluh	...	...	...	...	...	...
Air Putih	12	...	–	...	–	...
Sei Suka	1	...	–	...	–	...
Laut Tador	...	...	...	...	...	...
Medang Deras	–	...	–	...	–	...
<b>Batu Bara</b>	<b>13</b>	<b>...</b>	<b>–</b>	<b>...</b>	<b>–</b>	<b>...</b>

Catatan/*Note*: ...

Sumber/*Source*: BPS, Statistik Pertanian Hortikultura SPH-SBS/*BPS-Statistics Indonesia, Agricultural Statistic for Horticulture SPH-SBS*

**Tabel 5.2.2** **Produksi Tanaman Sayuran Menurut Kecamatan dan Jenis Tanaman (ton), (2018) dan (2019)**  
**Production of Vegetables by Subdistrict and Kind of Plant (ton), (2018) dan (2019)**

Kecamatan Subdistrict	Bawang Merah/Shallot		Cabai/Chili	
	(2018)	(2019)	(2018)	(2019)
(1)	(2)	(3)	(4)	(5)
Sei Balai	2	...	1 799	...
Tanjung Tiram	–	...	2 937	...
Nibung Hangus	...	...	...	...
Talawi	–	...	–	...
Datuk Tanah Datar	...	...	...	...
Limapuluh	99	...	120 677	...
Lima Puluh Pesisir	...	...	...	...
Datuk Lima Puluh	...	...	...	...
Air Putih	174	...	6 343	...
Sei Suka	10	...	1 672	...
Laut Tador	...	...	...	...
Medang Deras	–	...	1 805	...
<b>Batu Bara</b>	<b>285</b>	<b>...</b>	<b>135 233</b>	<b>...</b>

Lanjutan Tabel/Continued Table 5.2.2

Kecamatan Subdistrict	Kentang/Potato		Kubis/Cabbage	
	(2018)	(2019)	(2018)	(2019)
(1)	(6)	(7)	(8)	(9)
Sei Balai	–	...	–	...
Tanjung Tiram	–	...	–	...
Nibung Hangus	...	...	...	...
Talawi	–	...	–	...
Datuk Tanah Datar	...	...	...	...
Limapuluh	–	...	–	...
Lima Puluh Pesisir	...	...	...	...
Datuk Lima Puluh	...	...	...	...
Air Putih	–	...	–	...
Sei Suka	–	...	–	...
Laut Tador	...	...	...	...
Medang Deras	–	...	–	...
<b>Batu Bara</b>	–	...	–	...

Lanjutan Tabel/Continued Table 5.2.2

Kecamatan Subdistrict	Petsai Chinese Cabbage		Tomat/Tomato		Bawang Putih Garlic	
	(2018)	(2019)	(2018)	(2019)	(2018)	(2019)
(1)	(10)	(11)	(12)	(13)	(14)	(15)
Sei Balai	—	...	—	...	—	...
Tanjung Tiram	—	...	—	...	—	...
Nibung H Angus	...	...	...	...	...	...
Talawi	—	...	—	...	—	...
Datuk Tanah Datar	...	...	...	...	...	...
Limapuluh	—	...	—	...	—	...
Lima Puluh Pesisir	...	...	...	...	...	...
Datuk Lima Puluh	...	...	...	...	...	...
Air Putih	710	...	—	...	—	...
Sei Suka	125	...	—	...	—	...
Laut Tador	...	...	...	...	...	...
Medang Deras	—	...	—	...	—	...
<b>Batu Bara</b>	<b>835</b>	<b>...</b>	<b>—</b>	<b>...</b>	<b>—</b>	<b>...</b>

Catatan/Note: ...

Sumber/Source: BPS, Statistik Pertanian Hortikultura SPH-SBS/BPS-Statistics Indonesia, Agricultural Statistic for Horticulture SPH-SBS

**Tabel**  
**Table** 5.2.3

**Luas Panen Tanaman Sayuran dan Buah–Buahan Semusim Menurut Jenis Tanaman (ha), (2016)–(2019)**  
**Harvested Area of Seasonal Vegetables and Fruits by Kind of Plant (ha), (2016)–(2019)**

Jenis Tanaman <i>Kind of Plants</i>	(2016)	(2017)	(2018)	(2019)
(1)	(2)	(3)	(4)	(5)
Sayuran/ Vegetables	...	...	...	...
Bawang Daun/ Wlech Onion	...	-	-	...
Bawang Merah/ Shallot	...	8	18	...
Bawang Putih/ Garlic	...	-	-	...
Bayam/ Spinach	...	25	19	...
Buncis/ Green Bean	...	-	-	...
Cabai Besar/ Chili (Capsicum Annum)	...	1 504	928	...
Cabai Rawit/ Chili (Capsicum Frutescens)	...	13	20	...
Cabai/ Chili	...	1 517	948	...
Jamur/ Mushroom	...	-	-	...
Kacang Merah/ Red Bean	...	-	-	...
Kacang Panjang/ Yardlong Bean	...	23	29	...
Kangkung/ Kangkong	...	26	20	...
Kembang Kol/ Cauliflower	...	-	-	...
Kentang/ Potato	...	-	-	...
Ketimun/ Cucumber	...	9	15	...
Kubis/ Cabbage	...	-	-	...
Labu Siam/ Chayote	...	-	-	...
Lobak/ Radish	...	-	-	...
Paprika/ Bell Pepper	...	-	-	...
Petai/ Chinese Cabbage	...	10	13	...
Terung/ Eggplant	...	8	13	...
Tomat/ Tomato	...	-	-	...
Wortel/ Carrot	...	-	-	...
Buah–buahan/ Fruits	...	...	...	...
Blewah/ Cantaloupe	...	-	-	...
Melon/ Melon	...	1	53	...
Semangka/ Watermelon	...	190	421	...
Stroberi/ Strawberry	...	-	-	...

Catatan/Note: ...

Sumber/Source: BPS, Statistik Pertanian Hortikultura SPH-SBS/BPS-Statistics Indonesia, Agricultural Statistic for Horticulture SPH-SBS

**Tabel**  
**Table 5.2.4****Produksi Tanaman Sayuran dan Buah–Buahan Semusim Menurut Jenis Tanaman (ton), (2016)–(2019)**  
**Production of Seasonal Vegetables and Fruits by Kind of Plant (ha), (2016)–(2019)**

Jenis Tanaman Kind of Plants	(2016)	(2017)	(2018)	(2019)
(1)	(2)	(3)	(4)	(5)
Sayuran/ Vegetables	...	...	...	...
Bawang Daun/ Wlech Onion	...	-	-	...
Bawang Merah/ Shallot	...	326	285	...
Bawang Putih/ Garlic	...	-	-	...
Bayam/ Spinach	...	1.345	1.120	...
Buncis/ Green Bean	...	-	-	...
Cabai Besar/ Chili (Capsicum Annum)	...	248.964	132.461	...
Cabai Rawit/ Chili (Capsicum Frutescens)	...	1.875	2.772	...
Cabai/ Chili	...	250.839	135.233	...
Jamur/ Mushroom	...	-	-	...
Kacang Merah/ Red Bean	...	-	-	...
Kacang Panjang/ Yardlong Bean	...	2.160	2.655	...
Kangkung/ Kangkong	...	1.220	1.081	...
Kembang Kol/ Cauliflower	...	-	-	...
Kentang/ Potato	...	-	-	...
Ketimun/ Cucumber	...	1.559	1.423	...
Kubis/ Cabbage	...	-	-	...
Labu Siam/ Chayote	...	-	-	...
Lobak/ Radish	...	-	-	...
Paprika/ Bell Pepper	...	-	-	...
Petai/ Chinese Cabbage	...	505	835	...
Terung/ Eggplant	...	1.176	1.639	...
Tomat/ Tomato	...	-	-	...
Wortel/ Carrot	...	-	-	...
Buah–buahan/ Fruits	...	...	...	...
Blewah/ Cantaloupe	...	-	-	...
Melon/ Melon	...	110	18.710	...
Semangka/ Watermelon	...	55.927	86.627	...
Stroberi/ Strawberry	...	-	-	...

Catatan/Note: ...

Sumber/Source: BPS, Statistik Pertanian Hortikultura SPH-SBS/BPS-Statistics Indonesia, Agricultural Statistic for Horticulture SPH-SBS

**Tabel** 5.2.5 **Luas Panen Tanaman Biofarmaka Menurut Kecamatan dan Jenis Tanaman (m<sup>2</sup>), (2018) dan (2019)**  
**Table** 5.2.5 **Harvested Area of Medicinal Plants by Subdistrict and Kind of Plant (m<sup>2</sup>), (2018) and (2019)**

Kecamatan Subdistrict	Jahe/Ginger		Laos/Lengkuas/Galanga	
	(2018)	(2019)	(2018)	(2019)
(1)	(2)	(3)	(4)	(5)
Sei Balai	—	...	—	...
Tanjung Tiram	—	...	—	...
Nibung H Angus	...	...	...	...
Talawi	—	...	—	...
Datuk Tanah Datar	...	...	...	...
Limapuluh	—	...	—	...
Lima Puluh Pesisir	...	...	...	...
Datuk Lima Puluh	...	...	...	...
Air Putih	—	...	—	...
Sei Suka	—	...	—	...
Laut Tador	...	...	...	...
Medang Deras	—	...	—	...
<b>Batu Bara</b>	—	...	—	...

Lanjutan Tabel/*Continued Table* 5.2.5

Kecamatan Subdistrict	Kencur/ <i>East Indian Galangal</i>		Kunyit/ <i>Turmeric</i>	
	(2018)	(2019)	(2018)	(2019)
(1)	(6)	(7)	(8)	(9)
Sei Balai	—	...	—	...
Tanjung Tiram	—	...	—	...
Nibung H Angus	...	...	...	...
Talawi	—	...	—	...
Datuk Tanah Datar	...	...	...	...
Limapuluh	—	...	—	...
Lima Puluh Pesisir	...	...	...	...
Datuk Lima Puluh	...	...	...	...
Air Putih	—	...	—	...
Sei Suka	—	...	—	...
Laut Tador	...	...	...	...
Medang Deras	—	...	—	...
<b>Batu Bara</b>	—	...	—	...

Catatan/*Note*: ...Sumber/*Source*: BPS, Statistik Pertanian Hortikultura SPH-TBF/BPS-*Statistics Indonesia, Agricultural Statistic for Horticulture SPH-TBF*



**Tabel** 5.2.6 **Produksi Tanaman Biofarmaka Menurut Kecamatan dan Jenis Tanaman (kg), (2018) and (2019)**  
**Table** 5.2.6 **Production of Medicinal Plants by Subdistrict and Kind of Plant (kg) (2018) and (2019)**

Kecamatan Subdistrict	Jahe/Ginger		Laos/Lengkuas/Galanga	
	(2018)	(2019)	(2018)	(2019)
(1)	(2)	(3)	(4)	(5)
Sei Balai	—	...	—	...
Tanjung Tiram	—	...	—	...
Nibung H Angus	...	...	...	...
Talawi	—	...	—	...
Datuk Tanah Datar	...	...	...	...
Limapuluh	—	...	—	...
Lima Puluh Pesisir	...	...	...	...
Datuk Lima Puluh	...	...	...	...
Air Putih	—	...	—	...
Sei Suka	—	...	—	...
Laut Tador	...	...	...	...
Medang Deras	—	...	—	...
<b>Batu Bara</b>	—	...	—	...

Lanjutan Tabel/*Continued Table* 5.2.6

Kecamatan Subdistrict	Kencur/ <i>East Indian Galangal</i>		Kunyit/ <i>Turmeric</i>	
	(2018)	(2019)	(2018)	(2019)
(1)	(6)	(7)	(8)	(9)
Sei Balai	–	...	–	...
Tanjung Tiram	–	...	–	...
Nibung H Angus	...	...	...	...
Talawi	–	...	–	...
Datuk Tanah Datar	...	...	...	...
Limapuluh	–	...	–	...
Lima Puluh Pesisir	...	...	...	...
Datuk Lima Puluh	...	...	...	...
Air Putih	–	...	–	...
Sei Suka	–	...	–	...
Laut Tador	...	...	...	...
Medang Deras	–	...	–	...
<b>Batu Bara</b>	–	...	–	...

Catatan/*Note*: ...Sumber/*Source*: BPS, Statistik Pertanian Hortikultura SPH-TBF/*BPS-Statistics Indonesia, Agricultural Statistic for Horticulture SPH-TBF*

**Tabel** 5.2.7 **Luas Panen Tanaman Biofarmaka Menurut Jenis Tanaman (m<sup>2</sup>), (2016)–(2019)**  
**Table** 5.2.7 **Harvested Area of Medicinal Plants by Kind of Plant (m<sup>2</sup>), (2016)–(2019)**

Jenis Tanaman <i>Kind of Plants</i>	(2016)	(2017)	(2018)	(2019)
(1)	(2)	(3)	(4)	(5)
Diingo/Dringo/ Sweet Root/Calamus	...	-	-	-
Jahe/ Ginger	...	-	-	-
Kapulaga/ Java Cardamon	...	-	-	-
Keji Beling/Kecibeling/ Strobilanthes crispa	...	-	-	-
Kencur/ East Indian Galangal	...	-	-	-
Kunyit/ Turmeric	...	-	-	-
Laos/Lengkuas/ Galanga	...	-	-	-
Lempuyang/ Zingiber Aromaticum	...	-	-	-
Lidah Buaya/ Oliviera	...	-	-	-
Mahkota Dewa/ God's Crown	...	-	-	-
Mengkudu/Pace/ Indian Mulberry	...	-	-	-
Sambiloto/ King of Bitter	...	-	-	-
Temuireng/ Black Turmeric	...	-	-	-
Temukunci/ Chinese Keys	...	-	-	-
Temulawak/ Java Turmeric	...	-	-	-

Catatan/Note: ...

Sumber/Source: BPS, Statistik Pertanian Hortikultura SPH-TBF/BPS-Statistics Indonesia, Agricultural Statistic for Horticulture SPH-TBF

**Tabel**  
**Table** 5.2.8**Produksi Tanaman Biofarmaka Menurut Jenis Tanaman  
(kg), (2016)–(2019)**  
**Production of Medicinal Plants by Kind of Plant (kg), (2016)–  
(2019)**

Jenis Tanaman <i>Kind of Plants</i>	(2016)	(2017)	(2018)	(2019)
(1)	(2)	(3)	(4)	(5)
Diingo/Dringo/ Sweet Root/Calamus	...	-	-	-
Jahe/ Ginger	...	-	-	-
Kapulaga/ Java Cardamon	...	-	-	-
Keji Beling/Kecibeling/ Strobilanthes crispa	...	-	-	-
Kencur/ East Indian Galangal	...	-	-	-
Kunyit/ Turmeric	...	-	-	-
Laos/Lengkuas/ Galanga	...	-	-	-
Lempuyang/ Zingiber Aromaticum	...	-	-	-
Lidah Buaya/ Oliviera	...	-	-	-
Mahkota Dewa/ God's Crown	...	-	-	-
Mengkudu/Pace/ Indian Mulberry	...	-	-	-
Sambiloto/ King of Bitter	...	-	-	-
Temuireng/ Black Turmeric	...	-	-	-
Temukunci/ Chinese Keys	...	-	-	-
Temulawak/ Java Turmeric	...	-	-	-

Catatan/Note: ...

Sumber/Source: BPS, Statistik Pertanian Hortikultura SPH-TBF/BPS-Statistics Indonesia, Agricultural Statistic for Horticulture SPH-TBF

**Tabel** 5.2.9 **Luas Panen Tanaman Hias Menurut Kecamatan dan Jenis Tanaman (m<sup>2</sup>), (2018) and (2019)**  
**Table** 5.2.9 **Harvested Area of Ornamental Plants by Subdistrict and Kind of Plant (m<sup>2</sup>), (2018) and (2019)**

Kecamatan Subdistrict	Anggrek/ <i>Orchid</i>		Krisan/ <i>Chrysantemum</i>	
	(2018)	(2019)	(2018)	(2019)
(1)	(2)	(3)	(4)	(5)
Sei Balai	–	–	–	–
Tanjung Tiram	–	–	–	–
Nibung H Angus	...	...	...	...
Talawi	–	–	–	–
Datuk Tanah Datar	...	...	...	...
Limapuluh	–	–	–	–
Lima Puluh Pesisir	...	...	...	...
Datuk Lima Puluh	...	...	...	...
Air Putih	–	–	–	–
Sei Suka	–	–	–	–
Laut Tador	...	...	...	...
Medang Deras	–	–	–	–
<b>Batu Bara</b>	–	–	–	–

Lanjutan Tabel/*Continued Table 5.2.9*

Kecamatan Subdistrict	Mawar/Rose		Sedap Malam/Tuberose	
	(2018)	(2019)	(2018)	(2019)
(1)	(6)	(7)	(8)	(9)
Sei Balai	–	–	–	–
Tanjung Tiram	–	–	–	–
Nibung H Angus	...	...	...	...
Talawi	–	–	–	–
Datuk Tanah Datar	...	...	...	...
Limapuluh	–	–	–	–
Lima Puluh Pesisir	...	...	...	...
Datuk Lima Puluh	...	...	...	...
Air Putih	–	–	–	–
Sei Suka	–	–	–	–
Laut Tador	...	...	...	...
Medang Deras	–	–	–	–
<b>Batu Bara</b>	–	–	–	–

Catatan/Note: ...

Sumber/Source: BPS, Statistik Pertanian Hortikultura SPH-TH/BPS-Statistics Indonesia, *Agricultural Statistik for Horticulture SPH-TH*

**Tabel 5.2.10** **Produksi Tanaman Hias Menurut Kecamatan dan Jenis Tanaman (tangkai), (2018) and (2019)**  
**Production of Ornamental Plants by Subdistrict and Kind of Plant (stalks), (2018) and (2019)**

Kecamatan Subdistrict	Anggrek/ <i>Orchid</i>		Krisan/ <i>Chrysantemum</i>	
	(2018)	(2019)	(2018)	(2019)
(1)	(2)	(3)	(4)	(5)
Sei Balai	–	–	–	–
Tanjung Tiram	–	–	–	–
Nibung H Angus	...	...	...	...
Talawi	–	–	–	–
Datuk Tanah Datar	...	...	...	...
Limapuluh	–	–	–	–
Lima Puluh Pesisir	...	...	...	...
Datuk Lima Puluh	...	...	...	...
Air Putih	–	–	–	–
Sei Suka	–	–	–	–
Laut Tador	...	...	...	...
Medang Deras	–	–	–	–
<b>Batu Bara</b>	–	–	–	–

Lanjutan Tabel/*Continued Table* 5.2.10

Kecamatan Subdistrict	Mawar/Rose		Sedap Malam/Tuberose	
	(2018)	(2019)	(2018)	(2019)
(1)	(6)	(7)	(8)	(9)
Sei Balai	–	–	–	–
Tanjung Tiram	–	–	–	–
Nibung H Angus	...	...	...	...
Talawi	–	–	–	–
Datuk Tanah Datar	...	...	...	...
Limapuluh	–	–	–	–
Lima Puluh Pesisir	...	...	...	...
Datuk Lima Puluh	...	...	...	...
Air Putih	–	–	–	–
Sei Suka	–	–	–	–
Laut Tador	...	...	...	...
Medang Deras	–	–	–	–
<b>Batu Bara</b>	–	–	–	–

Catatan/Note: ...

Sumber/Source: BPS, Statistik Pertanian Hortikultura SPH-TH/BPS-Statistics Indonesia, *Agricultural Statistik for Horticulture SPH-TH*



**Tabel 5.2.11 Luas Panen Tanaman Hias Menurut Jenis Tanaman (m<sup>2</sup>), (2016)–(2019)**  
**Table 5.2.11 Harvested Area of Ornamental Plants by Kind of Plant (m<sup>2</sup>), (2016)–(2019)**

Jenis Tanaman Kind of Plants	(2016)	(2017)	(2018)	(2019)
(1)	(2)	(3)	(4)	(5)
Adenium (Kamboja Jepang)/ Adenium obe-sum	-	-	-	-
Aglanema/ Chinese evergreens	-	-	-	-
Anggrek/ Orchid	-	-	-	-
Anthurium Bunga/ Flamingo Lily Flower	-	-	-	-
Anthurium Daun/ Laceleaf	-	-	-	-
Anyelir/ Carnation	-	-	-	-
Caladium/ Heart of Jesus	-	-	-	-
Cordylina/ Cordyline	-	-	-	-
Diffenbachia/ Dumb canes	-	-	-	-
Dracaena/ Dracaena	-	-	-	-
Euphorbia/ Spurges	-	-	-	-
Gladiol/ Gladiol	-	-	-	-
Herbras/ Gerbera	-	-	-	-
Krisan/ Chrysantemum	-	-	-	-
Mawar/ Rose	-	-	-	-
Melati/ Jasmine	-	-	-	-
Monstera/ Swiss cheese plant	-	-	-	-
Pakis/ Fern	-	-	-	-
Palem/ Palm	-	-	-	-
Pedang-pedangan/ Sansevieria	-	-	-	-
Pisang-pisangan/ Heliconia	-	-	-	-
Philodendron/ Philodendron	-	-	-	-
Sedap Malam/ Tuberose	-	-	-	-
Soka/ Ixora	-	-	-	-

Catatan/Note: ...

Sumber/Source: BPS, Statistik Pertanian Hortikultura SPH-TH/BPS-Statistics Indonesia, Agricultural Statistik for Horticulture SPH-TH

**Tabel**  
**Table** 5.2.12

**Produksi Tanaman Hias Menurut Jenis Tanaman (tangkai),  
(2016)–(2019)**  
*Production of Ornamental Plants by Kind of Plant (stalks),  
(2016)–(2019)*

Jenis Tanaman <i>Kind of Plants</i>	(2016)	(2017)	(2018)	(2019)
(1)	(2)	(3)	(4)	(5)
Adenium (Kamboja Jepang)/ Adenium obe-sum	-	-	-	-
Aglaonema/ Chinese evergreens	-	-	-	-
Anggrek/ Orchid	-	-	-	-
Anthurium Bunga/ Flamingo Lily Flower	-	-	-	-
Anthurium Daun/ Laceleaf	-	-	-	-
Anyelir/ Carnation	-	-	-	-
Caladium/ Heart of Jesus	-	-	-	-
Cordyline/ Cordyline	-	-	-	-
Diffenbachia/ Dumb canes	-	-	-	-
Dracaena/ Dracaena	-	-	-	-
Euphorbia/ Spurges	-	-	-	-
Gladiol/ Gladiol	-	-	-	-
Herbras/ Gerbera	-	-	-	-
Krisan/ Chrysantemum	-	-	-	-
Mawar/ Rose	-	-	-	-
Melati/ Jasmine	-	-	-	-
Monstera/ Swiss cheese plant	-	-	-	-
Pakis/ Fern	-	-	-	-
Palem/ Palm	-	-	-	-
Pedang-pedangan/ Sansevieria	-	-	-	-
Pisang–pisangan/ Heliconia	-	-	-	-
Philodendron/ Philodendron	-	-	-	-
Sedap Malam/ Tuberose	-	-	-	-
Soka/ Ixora	-	-	-	-

Catatan/Note: ...

Sumber/Source: BPS, Statistik Pertanian Hortikultura SPH-TH/BPS-Statistics Indonesia, Agricultural Statistik for Horticulture SPH-TH

**Tabel** 5.2.13 **Produksi Buah-buahan Menurut Kecamatan dan Jenis Tanaman (ton), (2018) and (2019)**  
**Table** 5.2.13 **Production of Fruits by Subdistrict and Kind of Plant (ton), (2018) and (2019)**

Kecamatan Subdistrict	Mangga/Mango		Durian/Durian	
	(2018)	(2019)	(2018)	(2019)
(1)	(2)	(3)	(4)	(5)
Sei Balai	2 700	3 545	–	41
Tanjung Tiram	40	3	–	3
Nibung H Angus	...	28	...	-
Talawi	–	170	–	-
Datuk Tanah Datar	...	712	...	-
Limapuluh	215	-	–	-
Lima Puluh Pesisir	...	-	...	-
Datuk Lima Puluh	...	-	...	-
Air Putih	250	803	–	240
Sei Suka	829	5 689	10	-
Laut Tador	...	455	...	-
Medang Deras	1 990	-	–	-
<b>Batu Bara</b>	<b>6 024</b>	<b>11 405</b>	<b>10</b>	<b>284</b>

Lanjutan Tabel/*Continued Table* 5.2.13

Kecamatan Subdistrict	Jeruk/Orange		Pisang/Banana	
	(2018)	(2019)	(2018)	(2019)
(1)	(6)	(7)	(8)	(9)
Sei Balai	–	-	960	500
Tanjung Tiram	–	3	810	5
Nibung Hangus	...	-	...	1 300
Talawi	–	-	–	66
Datuk Tanah Datar	...	-	...	24
Limapuluh	–	-	28	-
Lima Puluh Pesisir	...	-	...	-
Datuk Lima Puluh	...	-	...	-
Air Putih	–	-	275	707
Sei Suka	–	-	376	-
Laut Tador	...	-	...	-
Medang Deras	–	-	–	-
<b>Batu Bara</b>	<b>–</b>	<b>3</b>	<b>2 449</b>	<b>2 602</b>

Lanjutan Tabel/*Continued Table* 5.2.13

Kecamatan Subdistrict	Pepaya/Papaya		Salak/Salacca	
	(2018)	(2019)	(2018)	(2019)
(1)	(10)	(11)	(12)	(13)
Sei Balai	–		–	
Tanjung Tiram	–		–	
Nibung Hangus	...		...	
Talawi	–		–	
Datuk Tanah Datar	...		...	
Limapuluh	80		–	
Lima Puluh Pesisir	...		...	
Datuk Lima Puluh	...		...	
Air Putih	58		–	
Sei Suka	62		–	
Laut Tador	...		...	
Medang Deras	–		–	
<b>Batu Bara</b>	<b>200</b>		<b>–</b>	

Catatan/Note: ...

Sumber/Source: BPS, Statistik Pertanian Hortikultura SPH-BST/BPS-Statistics Indonesia, Agricultural Statistic for Horticulture SPH-BST

**Tabel**  
**Table** 5.2.14

**Produksi Buah–Buahan dan Sayuran Tahunan Menurut Jenis Tanaman (ton), (2016)–(2019)**  
**Production of Annual Fruits and Vegetables by Kind of Plant (ton), (2016)–(2019)**

Jenis Tanaman <i>Kind of Plants</i>	(2016)	(2017)	(2018)	(2019)
(1)	(2)	(3)	(4)	(5)
<b>Buah–Buahan/ Fruits:</b>				
Alpukat/ Avocado	...	46	58	...
Anggur/ Grape	...	–	–	...
Apel/ Apple	...	–	–	...
Belimbing/ Star Fruit	...	22	8	...
Duku/Langsar/Kokosan/ Duku	...	–	–	...
Durian/ Durian	...	12	10	...
Jambu Air/ Rose Apple	...	476	614	...
Jambu Biji/ Guava	...	430	380	...
Jeruk Besar/ Pomelo	...	–	–	...
Jeruk Siam/Keprok/ Tange-rine/Orange	...	–	–	...
Jeruk/ Orange (Tangerine + Pome-lo)	...	–	–	...
Mangga/ Mango	...	4 131,00	6 024,00	...
Manggis/ Mangosteen	...	–	–	...
Markisa/ Marquisa	...	–	–	...
Nangka/Cempedak/ Jack Fruit	...	965	5	...
Nenas/ Pineapple	...	–	–	...
Pepaya/ Papaya	...	679	200	...
Pisang/ Banana	...	2 258,00	2 449,00	...
Rambutan/ Rambutan	...	458	233	...
Salak/ Salacca	...	5	–	...
Sawo/Sapodilla/ Star Apple	...	1 890,00	1 945,00	...
Sirsak/ Soursop	...	–	–	...
Sukun/ Bread Fruit	...	556	346	...
<b>Sayuran/ Vegetables :</b>				
Jengkol/Jengkol	...	–	–	...
Melinjo/Melinjo	...	120	119	...
Petai/Twisted Cluster Bean	...	–	–	...

Catatan/Note: ...

Sumber/Source: BPS, Statistik Pertanian Hortikultura SPH-BST/BPS-Statistics Indonesia, Agricultural Statistic for Horticulture SPH-BST

**5.3 PERKEBUNAN  
ESTATE CROPS**

**Tabel 5.3.1 Luas Areal Tanaman Perkebunan Menurut Kecamatan dan Jenis Tanaman (ha), (2018) dan (2019)**  
**Table 5.3.1 Planted Area of Estate Crops by Subdistrict and Type of Crops (ha), (2018) dan (2019)**

Kecamatan Subdistrict	Kelapa Sawit/Oil Palm		Kelapa/Coconut	
	(2018)	(2019)	(2018)	(2019)
(1)	(2)	(3)	(4)	(5)
Sei Balai	1 395	1 400	1 283	1 283
Tanjung Tiram	2 002	2 002	2 114	2 114
Nibung Hangus	2 146	2 148	2 594	2 594
Talawi	687	687	302	312
Datuk Tanah Datar	588	588	213	213
Limapuluh	509	512	274	274
Lima Puluh Pesisir	942	942	794	794
Datuk Lima Puluh	597	607	414	414
Air Putih	646	649	53	53
Sei Suka	453	453	49	54
Laut Tador	799	805	66	66
Medang Deras	1 283	1 283	568	577
<b>Batu Bara</b>	<b>12 047</b>	<b>12 076</b>	<b>8 724</b>	<b>8 748</b>

Lanjutan Tabel/*Continued Table 5.3.1*

Kecamatan Subdistrict	Karet/Rubber		Kopi/Coffee	
	(2018)	(2019)	(2018)	(2019)
(1)	(6)	(7)	(8)	(9)
Sei Balai	25	25	...	...
Tanjung Tiram	...	-	...	...
Nibung H Angus	...	-	...	...
Talawi	74	76	...	...
Datuk Tanah Datar	54	60	...	...
Limapuluh	67	67	...	...
Lima Puluh Pesisir	...	-	...	...
Datuk Lima Puluh	13	13	...	...
Air Putih	...	-	...	...
Sei Suka	126	126	...	...
Laut Tador	160	160	...	...
Medang Deras	...	-	...	...
<b>Batu Bara</b>	<b>519</b>	<b>527</b>	<b>...</b>	<b>...</b>



Lanjutan Tabel/*Continued Table 5.3.1*

Kecamatan Subdistrict	Kakao/Cocoa		Tebu/Sugar cane	
	(2018)	(2019)	(2018)	(2019)
(1)	(10)	(11)	(12)	(13)
Sei Balai	198	198	...	...
Tanjung Tiram	302	302	...	...
Nibung H Angus	199	199	...	...
Talawi	178	180	...	...
Datuk Tanah Datar	176	181	...	...
Limapuluh	178	178	...	...
Lima Puluh Pesisir	81	81	...	...
Datuk Lima Puluh	199	199	...	...
Air Putih	109	109	...	...
Sei Suka	116	116	...	...
Laut Tador	201	202	...	...
Medang Deras	132	132	...	...
<b>Batu Bara</b>	<b>2 069</b>	<b>2 077</b>	<b>...</b>	<b>...</b>

Lanjutan Tabel/*Continued Table 5.3.1*

Kecamatan Subdistrict	Teh/Tea		Tembakau/Tobacco	
	(2018)	(2019)	(2018)	(2019)
(1)	(14)	(15)	(16)	(17)
Sei Balai	...	...	...	...
Tanjung Tiram	...	...	...	...
Nibung Hangus	...	...	...	...
Talawi	...	...	...	...
Datuk Tanah Datar	...	...	...	...
Limapuluh	...	...	...	...
Lima Puluh Pesisir	...	...	...	...
Datuk Lima Puluh	...	...	...	...
Air Putih	...	...	...	...
Sei Suka	...	...	...	...
Laut Tador	...	...	...	...
Medang Deras	...	...	...	...
<b>Batu Bara</b>	...	...	...	...

Catatan/Note: ...

Sumber/Source: Dinas Peternakan dan Perkebunan Kabupaten Batu Bara/*Animal Husbandry and Estates Services of Batu Bara Regency*

**Tabel** 5.3.2 **Produksi Perkebunan Menurut Kecamatan dan Jenis Tanaman (ton), (2018) dan (2019)**  
**Table** 5.3.2 **Production of Estate by Subdistrict and Type of Crops (ton), (2018) and (2019)**

Kecamatan Subdistrict	Kelapa Sawit/Oil Palm		Kelapa/Coconut	
	(2018)	(2019)	(2018)	(2019)
(1)	(2)	(3)	(4)	(5)
Sei Balai	23 375	23 409	7 650	7 650
Tanjung Tiram	32 130	32 198	12 102	12 234
Nibung H Angus	34 225	34 289	15 006	15 114
Talawi	10 404	10 438	1 752	1 788
Datuk Tanah Datar	8 551	8 602	1 230	1 230
Limapuluh	8 075	8 109	2 100	1 530
Lima Puluh Pesisir	15 249	15 283	4 404	4 476
Datuk Lima Puluh	9 894	9 894	2 226	2 274
Air Putih	10 812	10 727	294	294
Sei Suka	7 497	7 395	246	246
Laut Tador	13 277	13 345	336	336
Medang Deras	19 754	19 771	3 258	3 324
<b>Batu Bara</b>	<b>193 243</b>	<b>193 460</b>	<b>50 604</b>	<b>52 488</b>

Lanjutan Tabel/*Continued Table* 5.3.2

Kecamatan Subdistrict	Karet/Rubber		Kopi/Coffee	
	(2018)	(2019)	(2018)	(2019)
(1)	(6)	(7)	(8)	(9)
Sei Balai	38,41	38,41	...	...
Tanjung Tiram	-	-	...	...
Nibung H Angus	-	-	...	...
Talawi	116,9	120,24	...	...
Datuk Tanah Datar	81,83	90,18	...	...
Limapuluh	103,54	105,21	...	...
Lima Puluh Pesisir	-	-	...	...
Datuk Lima Puluh	16,7	16,70	...	...
Air Putih	-	-	...	...
Sei Suka	200,4	200,40	...	...
Laut Tador	267,2	267,20	...	...
Medang Deras	-	-	...	...
<b>Batu Bara</b>	<b>824,98</b>	<b>838,34</b>	<b>...</b>	<b>...</b>

Lanjutan Tabel/*Continued Table 5.3.2*

Kecamatan <i>Subdistrict</i>	Kakao/ <i>Cocoa</i>		Tebu/ <i>Sugar cane</i>	
	(2018)	(2019)	(2018)	(2019)
(1)	(10)	(11)	(12)	(13)
Sei Balai	229,50	233,55	...	...
Tanjung Tiram	382,05	383,40	...	...
Nibung H Angus	248,40	249,75	...	...
Talawi	225,45	225,45	...	...
Datuk Tanah Datar	211,95	213,30	...	...
Limapuluh	213,30	209,25	...	...
Lima Puluh Pesisir	95,85	98,55	...	...
Datuk Lima Puluh	247,05	244,35	...	...
Air Putih	126,35	137,70	...	...
Sei Suka	149,85	147,15	...	...
Laut Tador	259,20	260,55	...	...
Medang Deras	164,70	166,05	...	...
<b>Batu Bara</b>	<b>2 553,65</b>	<b>2 569,05</b>	...	...

Lanjutan Tabel/*Continued Table* 5.3.2

Kecamatan <i>Subdistrict</i>	Teh/ <i>Tea</i>		Tembakau/ <i>Tobacco</i>	
	(2018)	(2019)	(2018)	(2019)
(1)	(14)	(15)	(16)	(17)
Sei Balai	...	...	...	...
Tanjung Tiram	...	...	...	...
Nibung Hangus	...	...	...	...
Talawi	...	...	...	...
Datuk Tanah Datar	...	...	...	...
Limapuluh	...	...	...	...
Lima Puluh Pesisir	...	...	...	...
Datuk Lima Puluh	...	...	...	...
Air Putih	...	...	...	...
Sei Suka	...	...	...	...
Laut Tador	...	...	...	...
Medang Deras	...	...	...	...
<b>Batu Bara</b>	...	...	...	...

Catatan/*Note*: ...Sumber/*Source*: Dinas Peternakan dan Perkebunan Kabupaten Batu Bara/*Animal Husbandry and Estates Services of Batu Bara Regency*



BAB  
Chapter

# 06

## PERTAMBANGAN DAN ENERGI

MINING AND ENERGY







**Tabel**  
**Table** 6.1

**Daya Terpasang, Produksi, dan Distribusi Listrik PT. PLN (Persero) pada Cabang/Ranting PLN Menurut Kecamatan, (2019)**  
**Installed Electricity Power, Production, and Distribution of PT. PLN (Persero) at PLN Branch by Subdistrict, (2019)**

Kecamatan Subdistrict	Daya Terpasang Installed Electricity Power (KW)	Produksi Listrik Electricity Production (KWh)	Listrik Terjual Electricity Sold (KWh)	Dipakai Sendiri Own Used (KWh)	Susut/ Hilang Shrinkage/ Lost (KWh)
(1)	(2)	(3)	(4)	(5)	(6)
Sei Balai	...	...	...	...	...
Tanjung Tiram	...	...	...	...	...
Nibung H Angus	...	...	...	...	...
Talawi	...	...	...	...	...
Datuk Tanah Datar	...	...	...	...	...
Limapuluh	...	...	...	...	...
Lima Puluh Pesisir	...	...	...	...	...
Datuk Lima Puluh	...	...	...	...	...
Air Putih	...	...	...	...	...
Sei Suka	...	...	...	...	...
Laut Tador	...	...	...	...	...
Medang Deras	...	...	...	...	...
<b>Batu Bara</b>	...	...	...	...	...

Catatan/Note: ...

Sumber/Source: PT. PLN (Persero) Wilayah Sumatera Utara Area Pematangsiantar/State Electricity Company of Pematangsiantar

**Tabel 6.2** Jumlah Pelanggan Listrik Menurut Kecamatan, (2015)–(2019)  
**Table 6.2** Number of Electricity Customers by Subdistrict, (2015)–(2019)

Kecamatan Subdistrict	(2015)	(2016)	(2017)	(2018)	(2019)
(1)	(2)	(3)	(4)	(5)	(6)
Sei Balai	...	...	...	...	...
Tanjung Tiram	...	...	...	...	...
Nibung Hangus	...	...	...	...	...
Talawi	...	...	...	...	...
Datuk Tanah Datar	...	...	...	...	...
Limapuluh	...	...	...	...	...
Lima Puluh Pesisir	...	...	...	...	...
Datuk Lima Puluh	...	...	...	...	...
Air Putih	...	...	...	...	...
Sei Suka	...	...	...	...	...
Laut Tador	...	...	...	...	...
Medang Deras	...	...	...	...	...
<b>Batu Bara</b>	...	...	...	...	...

Catatan/Note: ...

Sumber/Source: PT. PLN (Persero) Wilayah Sumatera Utara Area Pematangsiantar/State Electricity Company of Pematangsiantar

**Tabel**  
**Table** 6.3

**Jumlah Pelanggan dan Air yang Disalurkan Menurut Kecamatan, (2019)**  
**Number of Customers and Distributed Water by Subdistrict, (2019)**

Kecamatan Subdistrict	Pelanggan Number of Customers	Air Disalurkan Distributed Water (m <sup>3</sup> )	Nilai Value (Rp)
(1)	(2)	(3)	(4)
Sei Balai	-	-	-
Tanjung Tiram	2 326	48 931	130 211 050
Nibung Hangus	-	-	-
Talawi	1 191	24 238	55 996 475
Datuk Tanah Datar	-	-	-
Limapuluh	304	4 142	16 016 150
Lima Puluh Pesisir	-	-	-
Datuk Lima Puluh	-	-	-
Air Putih	371	6 824	21 450 525
Sei Suka	-	-	-
Laut Tador	-	-	-
Medang Deras	641	9 915	25 690 375
<b>Batu Bara</b>	<b>4 833</b>	<b>94 050</b>	<b>249 364 575</b>

Catatan/Note: ....

Sumber/Source: PDAM Tirta Tanjung/ Tirta Tanjung Water Supply Regional Establishment



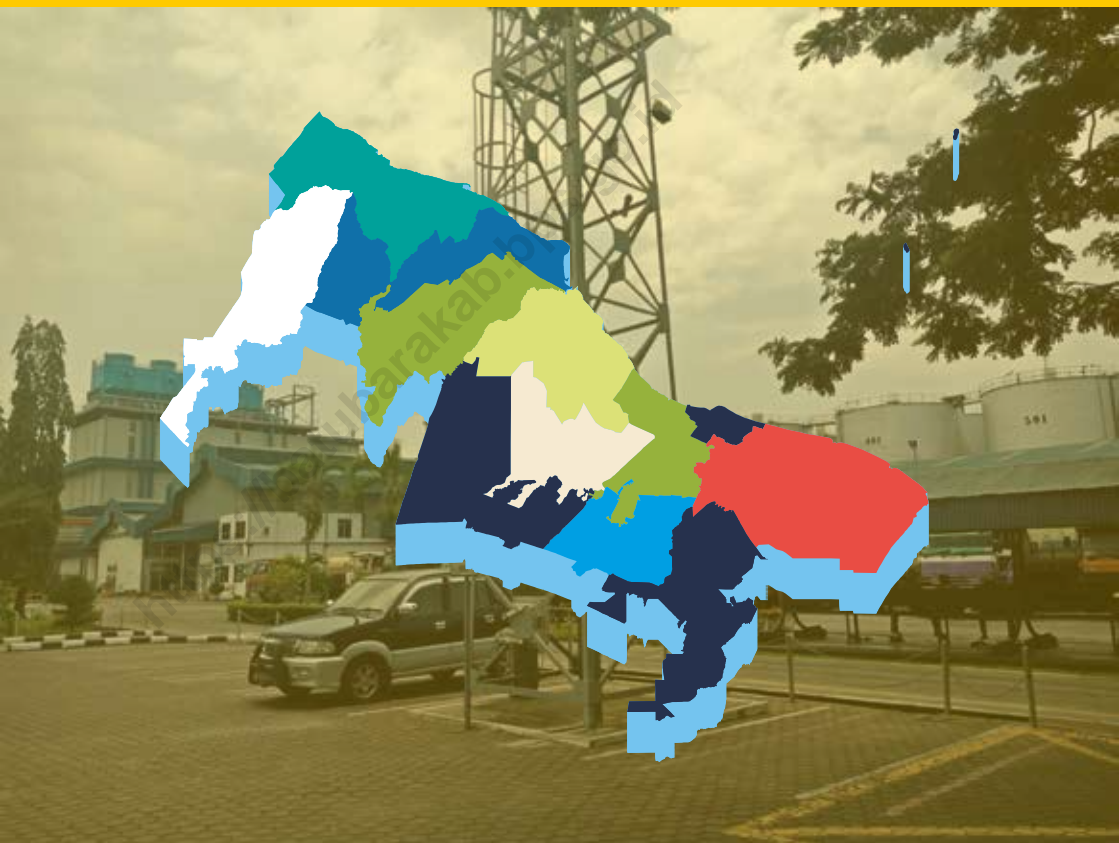
BAB  
Chapter

07

# INDUSTRI MANUFAKTUR

---

## MANUFACTURING INDUSTRY





**Tabel**  
**Table** 7.1

**Jumlah Rumah Makan/Restoran Menurut Kecamatan,  
(2016)–(2019)**  
**Number of Restaurants by Subdistrict, (2016)–(2019)**

Kecamatan Subdistrict	(2016)	(2017)	(2018)	(2019)
(1)	(2)	(3)	(4)	(5)
Sei Balai	12	12	12	12
Tanjung Tiram	15	15	15	15
Nibung Hangus	...	-	-	-
Talawi	7	7	7	7
Datuk Tanah Datar	...	-	2	2
Limapuluh	14	14	14	14
Lima Puluh Pesisir	...	-	2	2
Datuk Lima Puluh	...	-	-	-
Air Putih	13	13	13	13
Sei Suka	17	17	17	17
Laut Tador	...	-	1	1
Medang Deras	10	10	10	10
<b>Batu Bara</b>	<b>88</b>	<b>88</b>	<b>93</b>	<b>93</b>

Catatan/Note: ...

Sumber/Source: Dinas Kepemudaan, Olahraga, dan Pariwisata Kabupaten Batu Bara/ Youth, Sports, and Tourism Service of Batu Bara Regency





4,44%

2016

4,11%

2017

4,38%

2018

4,35%

2019

### Laju Pertumbuhan PDRB Kabupaten Batu Bara

The Highest Growth Rate of GRDP  
2016-2019

PDRB ADHB **2019**  
Menurut Lapangan Usaha  
(miliar rupiah),

Gross Regional Domestic Product at Current Market Prices  
by Industry (billion rupiahs)

**34.047,85**



## 8.1 PRODUK DOMESTIK REGIONAL BRUTO PROVINSI PROVINCIAL GROSS REGIONAL DOMESTIC PRODUCT

**Tabel 8.1** **Produk Domestik Regional Bruto Atas Dasar Harga Berlaku Menurut Lapangan Usaha (miliar rupiah), (2015)–(2019)**  
**Gross Regional Domestic Product at Current Market Prices by Industry (billion rupiahs), (2015)–(2019)**

Lapangan Usaha/Industry		(2015)
	(1)	(2)
A	Pertanian, Kehutanan, dan Perikanan/ <i>Agriculture, Forestry, and Fishing</i>	4 993,58
B	Pertambangan dan Penggalian/ <i>Mining and Quarrying</i>	29,94
C	Industri Pengolahan/ <i>Manufacturing</i>	12 344,33
D	Pengadaan Listrik dan Gas/ <i>Electricity and Gas</i>	11,45
E	Pengadaan Air; Pengelolaan Sampah, Limbah, dan Daur Ulang/ <i>Water Supply; Sewerage, Waste Management, and Remediation Activities</i>	8,03
F	Konstruksi/ <i>Construction</i>	1 425,45
G	Perdagangan Besar dan Eceran; Reparasi Mobil dan Sepeda Motor/ <i>Wholesale and Retail Trade; Repair of Motor Vehicles and Motorcycles</i>	4 070,13
H	Transportasi dan Pergudangan/ <i>Transportation and Storage</i>	994,82
I	Penyediaan Akomodasi dan Makan Minum/ <i>Accommodation and Food Service Activities</i>	302,63
J	Informasi dan Komunikasi/ <i>Information and Communication</i>	109,62
K	Jasa Keuangan dan Asuransi/ <i>Financial and Insurance Activities</i>	82,73
L	Real Estat/ <i>Real Estate Activities</i>	300,29
M,N	Jasa Perusahaan/ <i>Business Activities</i>	25,54
O	Administrasi Pemerintahan, Pertahanan, dan Jaminan Sosial Wajib/ <i>Public Administration and Defence; Compulsory Social Security</i>	494,94
P	Jasa Pendidikan/ <i>Education</i>	107,54
Q	Jasa Kesehatan dan Kegiatan Sosial/ <i>Human Health and Social Work Activities</i>	72,41
R,S,T,U	Jasa Lainnya/ <i>Other Services Activities</i>	21,90
<b>Produk Domestik Regional Bruto/Gross Regional Domestic Product</b>		<b>25 395,32</b>

Lanjutan Tabel/Continued Table 8.1

Lapangan Usaha/Industry		(2016)
	(1)	(3)
A	Pertanian, Kehutanan, dan Perikanan/ <i>Agriculture, Forestry, and Fishing</i>	5 326,22
B	Pertambangan dan Penggalian/ <i>Mining and Quarrying</i>	34,95
C	Industri Pengolahan/ <i>Manufacturing</i>	13 230,20
D	Pengadaan Listrik dan Gas/ <i>Electricity and Gas</i>	12,16
E	Pengadaan Air; Pengelolaan Sampah, Limbah, dan Daur Ulang/ <i>Water Supply; Sewerage, Waste Management, and Remediation Activities</i>	9,22
F	Konstruksi/ <i>Construction</i>	1 724,96
G	Perdagangan Besar dan Eceran; Reparasi Mobil dan Sepeda Motor/ <i>Wholesale and Retail Trade; Repair of Motor Vehicles and Motorcycles</i>	4 516,46
H	Transportasi dan Pergudangan/ <i>Transportation and Storage</i>	1 035,24
I	Penyediaan Akomodasi dan Makan Minum/ <i>Accommodation and Food Service Activities</i>	334,01
J	Informasi dan Komunikasi/ <i>Information and Communication</i>	121,14
K	Jasa Keuangan dan Asuransi/ <i>Financial and Insurance Activities</i>	89,47
L	Real Estat/ <i>Real Estate Activities</i>	331,26
M,N	Jasa Perusahaan/ <i>Business Activities</i>	28,61
O	Administrasi Pemerintahan, Pertahanan, dan Jaminan Sosial Wajib/ <i>Public Administration and Defence; Compulsory Social Security</i>	538,69
P	Jasa Pendidikan/ <i>Education</i>	117,83
Q	Jasa Kesehatan dan Kegiatan Sosial/ <i>Human Health and Social Work Activities</i>	79,53
R,S,T,U	Jasa Lainnya/ <i>Other Services Activities</i>	24,64
<b>Produk Domestik Regional Bruto/Gross Regional Domestic Product</b>		<b>27 554,61</b>

Lanjutan Tabel/*Continued Table 8.1*

<b>Lapangan Usaha/Industry</b>		<b>(2017)</b>
	<b>(1)</b>	<b>(4)</b>
A	Pertanian, Kehutanan, dan Perikanan/ <i>Agriculture, Forestry, and Fishing</i>	5 750,42
B	Pertambangan dan Penggalian/ <i>Mining and Quarrying</i>	40,55
C	Industri Pengolahan/ <i>Manufacturing</i>	14 013,48
D	Pengadaan Listrik dan Gas/ <i>Electricity and Gas</i>	13,94
E	Pengadaan Air; Pengelolaan Sampah, Limbah, dan Daur Ulang/ <i>Water Supply; Sewerage, Waste Management, and Remediation Activities</i>	10,04
F	Konstruksi/ <i>Construction</i>	2 104,38
G	Perdagangan Besar dan Eceran; Reparasi Mobil dan Sepeda Motor/ <i>Wholesale and Retail Trade; Repair of Motor Vehicles and Motorcycles</i>	4 928,07
H	Transportasi dan Pergudangan/ <i>Transportation and Storage</i>	1 086,86
I	Penyediaan Akomodasi dan Makan Minum/ <i>Accommodation and Food Service Activities</i>	361,77
J	Informasi dan Komunikasi/ <i>Information and Communication</i>	132,98
K	Jasa Keuangan dan Asuransi/ <i>Financial and Insurance Activities</i>	93,88
L	Real Estat/ <i>Real Estate Activities</i>	376,47
M,N	Jasa Perusahaan/ <i>Business Activities</i>	31,01
O	Administrasi Pemerintahan, Pertahanan, dan Jaminan Sosial Wajib/ <i>Public Administration and Defence; Compulsory Social Security</i>	573,80
P	Jasa Pendidikan/ <i>Education</i>	124,59
Q	Jasa Kesehatan dan Kegiatan Sosial/ <i>Human Health and Social Work Activities</i>	87,12
R,S,T,U	Jasa Lainnya/ <i>Other Services Activities</i>	27,51
<b>Produk Domestik Regional Bruto/Gross Regional Domestic Product</b>		<b>29 756,87</b>

Lanjutan Tabel/Continued Table 8.1

Lapangan Usaha/Industry		(2018*)
	(1)	(5)
A	Pertanian, Kehutanan, dan Perikanan/ <i>Agriculture, Forestry, and Fishing</i>	6 085,37
B	Pertambangan dan Penggalian/ <i>Mining and Quarrying</i>	44,23
C	Industri Pengolahan/ <i>Manufacturing</i>	15 078,15
D	Pengadaan Listrik dan Gas/ <i>Electricity and Gas</i>	15,33
E	Pengadaan Air; Pengelolaan Sampah, Limbah, dan Daur Ulang/ <i>Water Supply; Sewerage, Waste Management, and Remediation Activities</i>	10,24
F	Konstruksi/ <i>Construction</i>	2 302,77
G	Perdagangan Besar dan Eceran; Reparasi Mobil dan Sepeda Motor/ <i>Wholesale and Retail Trade; Repair of Motor Vehicles and Motorcycles</i>	5 354,81
H	Transportasi dan Pergudangan/ <i>Transportation and Storage</i>	1 143,32
I	Penyediaan Akomodasi dan Makan Minum/ <i>Accommodation and Food Service Activities</i>	386,59
J	Informasi dan Komunikasi/ <i>Information and Communication</i>	143,24
K	Jasa Keuangan dan Asuransi/ <i>Financial and Insurance Activities</i>	99,47
L	Real Estat/ <i>Real Estate Activities</i>	408,01
M,N	Jasa Perusahaan/ <i>Business Activities</i>	33,50
O	Administrasi Pemerintahan, Pertahanan, dan Jaminan Sosial Wajib/ <i>Public Administration and Defence; Compulsory Social Security</i>	609,15
P	Jasa Pendidikan/ <i>Education</i>	132,93
Q	Jasa Kesehatan dan Kegiatan Sosial/ <i>Human Health and Social Work Activities</i>	94,86
R,S,T,U	Jasa Lainnya/ <i>Other Services Activities</i>	30,02
<b>Produk Domestik Regional Bruto/Gross Regional Domestic Product</b>		<b>31 972,00</b>

Lanjutan Tabel/*Continued Table 8.1*

<b>Lapangan Usaha/Industry</b>		<b>(2019**)</b>
	<b>(1)</b>	<b>(6)</b>
A	Pertanian, Kehutanan, dan Perikanan/ <i>Agriculture, Forestry, and Fishing</i>	6 394,84
B	Pertambangan dan Penggalian/ <i>Mining and Quarrying</i>	48,04
C	Industri Pengolahan/ <i>Manufacturing</i>	15 785,80
D	Pengadaan Listrik dan Gas/ <i>Electricity and Gas</i>	16,71
E	Pengadaan Air; Pengelolaan Sampah, Limbah, dan Daur Ulang/ <i>Water Supply; Sewerage, Waste Management, and Remediation Activities</i>	10,93
F	Konstruksi/ <i>Construction</i>	2 530,92
G	Perdagangan Besar dan Eceran; Reparasi Mobil dan Sepeda Motor/ <i>Wholesale and Retail Trade; Repair of Motor Vehicles and Motorcycles</i>	5 953,18
H	Transportasi dan Pergudangan/ <i>Transportation and Storage</i>	1 200,58
I	Penyediaan Akomodasi dan Makan Minum/ <i>Accommodation and Food Service Activities</i>	418,74
J	Informasi dan Komunikasi/ <i>Information and Communication</i>	156,35
K	Jasa Keuangan dan Asuransi/ <i>Financial and Insurance Activities</i>	102,13
L	Real Estat/ <i>Real Estate Activities</i>	439,63
M,N	Jasa Perusahaan/ <i>Business Activities</i>	37,13
O	Administrasi Pemerintahan, Pertahanan, dan Jaminan Sosial Wajib/ <i>Public Administration and Defence; Compulsory Social Security</i>	667,47
P	Jasa Pendidikan/ <i>Education</i>	145,27
Q	Jasa Kesehatan dan Kegiatan Sosial/ <i>Human Health and Social Work Activities</i>	106,68
R,S,T,U	Jasa Lainnya/ <i>Other Services Activities</i>	33,46
<b>Produk Domestik Regional Bruto/Gross Regional Domestic Product</b>		<b>34 047,85</b>

Catatan/Note: ...

Sumber/Source: Diolah dari Hasil Sensus, Survei, dan Berbagai Sumber Lainnya/*Based on Census, Surveys, and Other Sources*



**Tabel**  
**Table** 8.2

**Produk Domestik Regional Bruto Atas Dasar Harga Konstan 2010 Menurut Lapangan Usaha (miliar rupiah), (2015)–(2019)**  
**Gross Regional Domestic Product at 2010 Constant Market Prices by Industry (billion rupiahs), (2015)–(2019)**

<b>Lapangan Usaha/Industry</b>		<b>(2015)</b>
	<b>(1)</b>	<b>(2)</b>
A	Pertanian, Kehutanan, dan Perikanan/ <i>Agriculture, Forestry, and Fishing</i>	4 384,43
B	Pertambangan dan Penggalian/ <i>Mining and Quarrying</i>	24,04
C	Industri Pengolahan/ <i>Manufacturing</i>	9 743,92
D	Pengadaan Listrik dan Gas/ <i>Electricity and Gas</i>	12,38
E	Pengadaan Air; Pengelolaan Sampah, Limbah, dan Daur Ulang/ <i>Water Supply; Sewerage, Waste Management, and Remediation Activities</i>	5,92
F	Konstruksi/ <i>Construction</i>	1 048,73
G	Perdagangan Besar dan Eceran; Reparasi Mobil dan Sepeda Motor/ <i>Wholesale and Retail Trade; Repair of Motor Vehicles and Motorcycles</i>	3 161,26
H	Transportasi dan Pergudangan/ <i>Transportation and Storage</i>	742,13
I	Penyediaan Akomodasi dan Makan Minum/ <i>Accommodation and Food Service Activities</i>	220,16
J	Informasi dan Komunikasi/ <i>Information and Communication</i>	111,43
K	Jasa Keuangan dan Asuransi/ <i>Financial and Insurance Activities</i>	63,05
L	Real Estat/ <i>Real Estate Activities</i>	218,66
M,N	Jasa Perusahaan/ <i>Business Activities</i>	17,91
O	Administrasi Pemerintahan, Pertahanan, dan Jaminan Sosial Wajib/ <i>Public Administration and Defence; Compulsory Social Security</i>	349,08
P	Jasa Pendidikan/ <i>Education</i>	89,38
Q	Jasa Kesehatan dan Kegiatan Sosial/ <i>Human Health and Social Work Activities</i>	56,02
R,S,T,U	Jasa Lainnya/ <i>Other Services Activities</i>	16,32
<b>Produk Domestik Regional Bruto/Gross Regional Domestic Product</b>		<b>20 264,82</b>

Lanjutan Tabel/*Continued Table 8.2*

<b>Lapangan Usaha/Industry</b>		<b>(2016)</b>
	<b>(1)</b>	<b>(3)</b>
A	Pertanian, Kehutanan, dan Perikanan/ <i>Agriculture, Forestry, and Fishing</i>	4 538,97
B	Pertambangan dan Penggalian/ <i>Mining and Quarrying</i>	27,01
C	Industri Pengolahan/ <i>Manufacturing</i>	10 115,74
D	Pengadaan Listrik dan Gas/ <i>Electricity and Gas</i>	12,88
E	Pengadaan Air; Pengelolaan Sampah, Limbah, dan Daur Ulang/ <i>Water Supply; Sewerage, Waste Management, and Remediation Activities</i>	6,32
F	Konstruksi/ <i>Construction</i>	1 215,70
G	Perdagangan Besar dan Eceran; Reparasi Mobil dan Sepeda Motor/ <i>Wholesale and Retail Trade; Repair of Motor Vehicles and Motorcycles</i>	3 295,66
H	Transportasi dan Pergudangan/ <i>Transportation and Storage</i>	749,78
I	Penyediaan Akomodasi dan Makan Minum/ <i>Accommodation and Food Service Activities</i>	232,35
J	Informasi dan Komunikasi/ <i>Information and Communication</i>	119,49
K	Jasa Keuangan dan Asuransi/ <i>Financial and Insurance Activities</i>	65,44
L	Real Estat/ <i>Real Estate Activities</i>	231,27
M,N	Jasa Perusahaan/ <i>Business Activities</i>	18,79
O	Administrasi Pemerintahan, Pertahanan, dan Jaminan Sosial Wajib/ <i>Public Administration and Defence; Compulsory Social Security</i>	365,57
P	Jasa Pendidikan/ <i>Education</i>	93,80
Q	Jasa Kesehatan dan Kegiatan Sosial/ <i>Human Health and Social Work Activities</i>	59,06
R,S,T,U	Jasa Lainnya/ <i>Other Services Activities</i>	17,22
<b>Produk Domestik Regional Bruto/Gross Regional Domestic Product</b>		<b>21 165,04</b>

Lanjutan Tabel/*Continued Table 8.2*

<b>Lapangan Usaha/Industry</b>		<b>(2017)</b>
	<b>(1)</b>	<b>(4)</b>
A	Pertanian, Kehutanan, dan Perikanan/ <i>Agriculture, Forestry, and Fishing</i>	4 725,71
B	Pertambangan dan Penggalian/ <i>Mining and Quarrying</i>	30,77
C	Industri Pengolahan/ <i>Manufacturing</i>	10 265,19
D	Pengadaan Listrik dan Gas/ <i>Electricity and Gas</i>	13,58
E	Pengadaan Air; Pengelolaan Sampah, Limbah, dan Daur Ulang/ <i>Water Supply; Sewerage, Waste Management, and Remediation Activities</i>	6,54
F	Konstruksi/ <i>Construction</i>	1 421,35
G	Perdagangan Besar dan Eceran; Reparasi Mobil dan Sepeda Motor/ <i>Wholesale and Retail Trade; Repair of Motor Vehicles and Motorcycles</i>	3 521,41
H	Transportasi dan Pergudangan/ <i>Transportation and Storage</i>	780,10
I	Penyediaan Akomodasi dan Makan Minum/ <i>Accommodation and Food Service Activities</i>	249,00
J	Informasi dan Komunikasi/ <i>Information and Communication</i>	129,50
K	Jasa Keuangan dan Asuransi/ <i>Financial and Insurance Activities</i>	66,30
L	Real Estat/ <i>Real Estate Activities</i>	248,71
M,N	Jasa Perusahaan/ <i>Business Activities</i>	19,46
O	Administrasi Pemerintahan, Pertahanan, dan Jaminan Sosial Wajib/ <i>Public Administration and Defence; Compulsory Social Security</i>	376,49
P	Jasa Pendidikan/ <i>Education</i>	98,57
Q	Jasa Kesehatan dan Kegiatan Sosial/ <i>Human Health and Social Work Activities</i>	63,06
R,S,T,U	Jasa Lainnya/ <i>Other Services Activities</i>	18,53
<b>Produk Domestik Regional Bruto/<i>Gross Regional Domestic Product</i></b>		<b>22 034,26</b>

Lanjutan Tabel/*Continued Table 8.2*

<b>Lapangan Usaha/Industry</b>		<b>(2018*)</b>
	<b>(1)</b>	<b>(5)</b>
A	Pertanian, Kehutanan, dan Perikanan/ <i>Agriculture, Forestry, and Fishing</i>	4 972,69
B	Pertambangan dan Penggalian/ <i>Mining and Quarrying</i>	32,68
C	Industri Pengolahan/ <i>Manufacturing</i>	10 679,74
D	Pengadaan Listrik dan Gas/ <i>Electricity and Gas</i>	14,19
E	Pengadaan Air; Pengelolaan Sampah, Limbah, dan Daur Ulang/ <i>Water Supply; Sewerage, Waste Management, and Remediation Activities</i>	6,63
F	Konstruksi/ <i>Construction</i>	1 483,26
G	Perdagangan Besar dan Eceran; Reparasi Mobil dan Sepeda Motor/ <i>Wholesale and Retail Trade; Repair of Motor Vehicles and Motorcycles</i>	3 668,11
H	Transportasi dan Pergudangan/ <i>Transportation and Storage</i>	809,54
I	Penyediaan Akomodasi dan Makan Minum/ <i>Accommodation and Food Service Activities</i>	264,27
J	Informasi dan Komunikasi/ <i>Information and Communication</i>	137,57
K	Jasa Keuangan dan Asuransi/ <i>Financial and Insurance Activities</i>	68,62
L	Real Estat/ <i>Real Estate Activities</i>	258,93
M,N	Jasa Perusahaan/ <i>Business Activities</i>	20,68
O	Administrasi Pemerintahan, Pertahanan, dan Jaminan Sosial Wajib/ <i>Public Administration and Defence; Compulsory Social Security</i>	392,63
P	Jasa Pendidikan/ <i>Education</i>	103,02
Q	Jasa Kesehatan dan Kegiatan Sosial/ <i>Human Health and Social Work Activities</i>	66,32
R,S,T,U	Jasa Lainnya/ <i>Other Services Activities</i>	19,70
<b>Produk Domestik Regional Bruto/Gross Regional Domestic Product</b>		<b>22 998,60</b>

Lanjutan Tabel/*Continued Table 8.2*

<b>Lapangan Usaha/Industry</b>		<b>(2019**)</b>
	<b>(1)</b>	<b>(6)</b>
A	Pertanian, Kehutanan, dan Perikanan/ <i>Agriculture, Forestry, and Fishing</i>	5 216,09
B	Pertambangan dan Penggalian/ <i>Mining and Quarrying</i>	34,37
C	Industri Pengolahan/ <i>Manufacturing</i>	11 045,70
D	Pengadaan Listrik dan Gas/ <i>Electricity and Gas</i>	14,87
E	Pengadaan Air; Pengelolaan Sampah, Limbah, dan Daur Ulang/ <i>Water Supply; Sewerage, Waste Management, and Remediation Activities</i>	7,06
F	Konstruksi/ <i>Construction</i>	1 575,92
G	Perdagangan Besar dan Eceran; Reparasi Mobil dan Sepeda Motor/ <i>Wholesale and Retail Trade; Repair of Motor Vehicles and Motorcycles</i>	3 859,00
H	Transportasi dan Pergudangan/ <i>Transportation and Storage</i>	831,18
I	Penyediaan Akomodasi dan Makan Minum/ <i>Accommodation and Food Service Activities</i>	283,55
J	Informasi dan Komunikasi/ <i>Information and Communication</i>	148,07
K	Jasa Keuangan dan Asuransi/ <i>Financial and Insurance Activities</i>	69,79
L	Real Estat/ <i>Real Estate Activities</i>	268,76
M,N	Jasa Perusahaan/ <i>Business Activities</i>	21,45
O	Administrasi Pemerintahan, Pertahanan, dan Jaminan Sosial Wajib/ <i>Public Administration and Defence; Compulsory Social Security</i>	422,82
P	Jasa Pendidikan/ <i>Education</i>	108,59
Q	Jasa Kesehatan dan Kegiatan Sosial/ <i>Human Health and Social Work Activities</i>	70,35
R,S,T,U	Jasa Lainnya/ <i>Other Services Activities</i>	21,01
<b>Produk Domestik Regional Bruto/Gross Regional Domestic Product</b>		<b>23 998,59</b>

Catatan/Note: ...

Sumber/Source: Diolah dari Hasil Sensus, Survei, dan Berbagai Sumber Lainnya/*Based on Census, Surveys, and Other Sources*

**Tabel**  
**Table** 8.3

**Distribusi Persentase Produk Domestik Regional Bruto Atas Dasar Harga Berlaku Menurut Lapangan Usaha, (2015)–(2019)**  
**Percentage Distribution of Gross Regional Domestic Product at Current Market Prices by Industry, (2015)–(2019)**

Lapangan Usaha/Industry		(2015)
	(1)	(2)
A	Pertanian, Kehutanan, dan Perikanan/ <i>Agriculture, Forestry, and Fishing</i>	19,66
B	Pertambangan dan Penggalian/ <i>Mining and Quarrying</i>	0,12
C	Industri Pengolahan/ <i>Manufacturing</i>	48,61
D	Pengadaan Listrik dan Gas/ <i>Electricity and Gas</i>	0,05
E	Pengadaan Air; Pengelolaan Sampah, Limbah, dan Daur Ulang/ <i>Water Supply; Sewerage, Waste Management, and Remediation Activities</i>	0,03
F	Konstruksi/ <i>Construction</i>	5,61
G	Perdagangan Besar dan Eceran; Reparasi Mobil dan Sepeda Motor/ <i>Wholesale and Retail Trade; Repair of Motor Vehicles and Motorcycles</i>	16,03
H	Transportasi dan Pergudangan/ <i>Transportation and Storage</i>	3,92
I	Penyediaan Akomodasi dan Makan Minum/ <i>Accommodation and Food Service Activities</i>	1,19
J	Informasi dan Komunikasi/ <i>Information and Communication</i>	0,43
K	Jasa Keuangan dan Asuransi/ <i>Financial and Insurance Activities</i>	0,33
L	Real Estat/ <i>Real Estate Activities</i>	1,18
M,N	Jasa Perusahaan/ <i>Business Activities</i>	0,10
O	Administrasi Pemerintahan, Pertahanan, dan Jaminan Sosial Wajib/ <i>Public Administration and Defence; Compulsory Social Security</i>	1,95
P	Jasa Pendidikan/ <i>Education</i>	0,42
Q	Jasa Kesehatan dan Kegiatan Sosial/ <i>Human Health and Social Work Activities</i>	0,29
R,S,T,U	Jasa Lainnya/ <i>Other Services Activities</i>	0,09
<b>Produk Domestik Regional Bruto/Gross Regional Domestic Product</b>		<b>100,00</b>

Lanjutan Tabel/*Continued Table 8.3*

<b>Lapangan Usaha/Industry</b>		<b>(2016)</b>
	<b>(1)</b>	<b>(3)</b>
A	Pertanian, Kehutanan, dan Perikanan/ <i>Agriculture, Forestry, and Fishing</i>	19,33
B	Pertambangan dan Penggalian/ <i>Mining and Quarrying</i>	0,13
C	Industri Pengolahan/ <i>Manufacturing</i>	48,01
D	Pengadaan Listrik dan Gas/ <i>Electricity and Gas</i>	0,04
E	Pengadaan Air; Pengelolaan Sampah, Limbah, dan Daur Ulang/ <i>Water Supply; Sewerage, Waste Management, and Remediation Activities</i>	0,03
F	Konstruksi/ <i>Construction</i>	6,26
G	Perdagangan Besar dan Eceran; Reparasi Mobil dan Sepeda Motor/ <i>Wholesale and Retail Trade; Repair of Motor Vehicles and Motorcycles</i>	16,39
H	Transportasi dan Pergudangan/ <i>Transportation and Storage</i>	3,76
I	Penyediaan Akomodasi dan Makan Minum/ <i>Accommodation and Food Service Activities</i>	1,21
J	Informasi dan Komunikasi/ <i>Information and Communication</i>	0,44
K	Jasa Keuangan dan Asuransi/ <i>Financial and Insurance Activities</i>	0,32
L	Real Estat/ <i>Real Estate Activities</i>	1,20
M,N	Jasa Perusahaan/ <i>Business Activities</i>	0,10
O	Administrasi Pemerintahan, Pertahanan, dan Jaminan Sosial Wajib/ <i>Public Administration and Defence; Compulsory Social Security</i>	1,95
P	Jasa Pendidikan/ <i>Education</i>	0,43
Q	Jasa Kesehatan dan Kegiatan Sosial/ <i>Human Health and Social Work Activities</i>	0,29
R,S,T,U	Jasa Lainnya/ <i>Other Services Activities</i>	0,09
<b>Produk Domestik Regional Bruto/Gross Regional Domestic Product</b>		<b>100,00</b>

Lanjutan Tabel/*Continued Table* 8.3

<b>Lapangan Usaha/Industry</b>		<b>(2017)</b>
	<b>(1)</b>	<b>(4)</b>
A	Pertanian, Kehutanan, dan Perikanan/ <i>Agriculture, Forestry, and Fishing</i>	19,32
B	Pertambangan dan Penggalian/ <i>Mining and Quarrying</i>	0,14
C	Industri Pengolahan/ <i>Manufacturing</i>	47,09
D	Pengadaan Listrik dan Gas/ <i>Electricity and Gas</i>	0,05
E	Pengadaan Air; Pengelolaan Sampah, Limbah, dan Daur Ulang/ <i>Water Supply; Sewerage, Waste Management, and Remediation Activities</i>	0,03
F	Konstruksi/ <i>Construction</i>	7,07
G	Perdagangan Besar dan Eceran; Reparasi Mobil dan Sepeda Motor/ <i>Wholesale and Retail Trade; Repair of Motor Vehicles and Motorcycles</i>	16,56
H	Transportasi dan Pergudangan/ <i>Transportation and Storage</i>	3,65
I	Penyediaan Akomodasi dan Makan Minum/ <i>Accommodation and Food Service Activities</i>	1,22
J	Informasi dan Komunikasi/ <i>Information and Communication</i>	0,45
K	Jasa Keuangan dan Asuransi/ <i>Financial and Insurance Activities</i>	0,32
L	Real Estat/ <i>Real Estate Activities</i>	1,27
M,N	Jasa Perusahaan/ <i>Business Activities</i>	0,10
O	Administrasi Pemerintahan, Pertahanan, dan Jaminan Sosial Wajib/ <i>Public Administration and Defence; Compulsory Social Security</i>	1,93
P	Jasa Pendidikan/ <i>Education</i>	0,42
Q	Jasa Kesehatan dan Kegiatan Sosial/ <i>Human Health and Social Work Activities</i>	0,29
R,S,T,U	Jasa Lainnya/ <i>Other Services Activities</i>	0,09
<b>Produk Domestik Regional Bruto/<i>Gross Regional Domestic Product</i></b>		<b>100,00</b>



Lanjutan Tabel/*Continued Table 8.3*

<b>Lapangan Usaha/Industry</b>		<b>(2018*)</b>
	<b>(1)</b>	<b>(5)</b>
A	Pertanian, Kehutanan, dan Perikanan/ <i>Agriculture, Forestry, and Fishing</i>	19,03
B	Pertambangan dan Penggalian/ <i>Mining and Quarrying</i>	0,14
C	Industri Pengolahan/ <i>Manufacturing</i>	47,16
D	Pengadaan Listrik dan Gas/ <i>Electricity and Gas</i>	0,05
E	Pengadaan Air; Pengelolaan Sampah, Limbah, dan Daur Ulang/ <i>Water Supply; Sewerage, Waste Management, and Remediation Activities</i>	0,03
F	Konstruksi/ <i>Construction</i>	7,20
G	Perdagangan Besar dan Eceran; Reparasi Mobil dan Sepeda Motor/ <i>Wholesale and Retail Trade; Repair of Motor Vehicles and Motorcycles</i>	16,75
H	Transportasi dan Pergudangan/ <i>Transportation and Storage</i>	3,58
I	Penyediaan Akomodasi dan Makan Minum/ <i>Accommodation and Food Service Activities</i>	1,21
J	Informasi dan Komunikasi/ <i>Information and Communication</i>	0,45
K	Jasa Keuangan dan Asuransi/ <i>Financial and Insurance Activities</i>	0,31
L	Real Estat/ <i>Real Estate Activities</i>	1,28
M,N	Jasa Perusahaan/ <i>Business Activities</i>	0,10
O	Administrasi Pemerintahan, Pertahanan, dan Jaminan Sosial Wajib/ <i>Public Administration and Defence; Compulsory Social Security</i>	1,91
P	Jasa Pendidikan/ <i>Education</i>	0,42
Q	Jasa Kesehatan dan Kegiatan Sosial/ <i>Human Health and Social Work Activities</i>	0,30
R,S,T,U	Jasa Lainnya/ <i>Other Services Activities</i>	0,09
<b>Produk Domestik Regional Bruto/Gross Regional Domestic Product</b>		<b>100,00</b>

Lanjutan Tabel/*Continued Table* 8.3

<b>Lapangan Usaha/Industry</b>		<b>(2019**)</b>
	<b>(1)</b>	<b>(6)</b>
A	Pertanian, Kehutanan, dan Perikanan/ <i>Agriculture, Forestry, and Fishing</i>	18,78
B	Pertambangan dan Penggalian/ <i>Mining and Quarrying</i>	0,14
C	Industri Pengolahan/ <i>Manufacturing</i>	46,36
D	Pengadaan Listrik dan Gas/ <i>Electricity and Gas</i>	0,05
E	Pengadaan Air; Pengelolaan Sampah, Limbah, dan Daur Ulang/ <i>Water Supply; Sewerage, Waste Management, and Remediation Activities</i>	0,03
F	Konstruksi/ <i>Construction</i>	7,43
G	Perdagangan Besar dan Eceran; Reparasi Mobil dan Sepeda Motor/ <i>Wholesale and Retail Trade; Repair of Motor Vehicles and Motorcycles</i>	17,48
H	Transportasi dan Pergudangan/ <i>Transportation and Storage</i>	3,53
I	Penyediaan Akomodasi dan Makan Minum/ <i>Accommodation and Food Service Activities</i>	1,23
J	Informasi dan Komunikasi/ <i>Information and Communication</i>	0,46
K	Jasa Keuangan dan Asuransi/ <i>Financial and Insurance Activities</i>	0,30
L	Real Estat/ <i>Real Estate Activities</i>	1,29
M,N	Jasa Perusahaan/ <i>Business Activities</i>	0,11
O	Administrasi Pemerintahan, Pertahanan, dan Jaminan Sosial Wajib/ <i>Public Administration and Defence; Compulsory Social Security</i>	1,96
P	Jasa Pendidikan/ <i>Education</i>	0,43
Q	Jasa Kesehatan dan Kegiatan Sosial/ <i>Human Health and Social Work Activities</i>	0,31
R,S,T,U	Jasa Lainnya/ <i>Other Services Activities</i>	0,10
<b>Produk Domestik Regional Bruto/Gross Regional Domestic Product</b>		<b>100,00</b>

Catatan/Note: ...

Sumber/Source: Diolah dari Hasil Sensus, Survei, dan Berbagai Sumber Lainnya/*Based on Census, Surveys, and Other Sources*

**Tabel**  
**Table** 8.4

**Laju Pertumbuhan Produk Domestik Regional Bruto Atas Dasar Harga Konstan 2010 Menurut Lapangan Usaha (persen), (2016)–(2019)**  
**Growth Rate of Gross Regional Domestic Product at 2010 Constant Market Prices by Industry (percent), (2016)–(2019)**

Lapangan Usaha/Industry		(2016)
	(1)	(2)
A	Pertanian, Kehutanan, dan Perikanan/ <i>Agriculture, Forestry, and Fishing</i>	3,52
B	Pertambangan dan Penggalian/ <i>Mining and Quarrying</i>	12,35
C	Industri Pengolahan/ <i>Manufacturing</i>	3,82
D	Pengadaan Listrik dan Gas/ <i>Electricity and Gas</i>	4,02
E	Pengadaan Air; Pengelolaan Sampah, Limbah, dan Daur Ulang/ <i>Water Supply; Sewerage, Waste Management, and Remediation Activities</i>	6,62
F	Konstruksi/ <i>Construction</i>	15,92
G	Perdagangan Besar dan Eceran; Reparasi Mobil dan Sepeda Motor/ <i>Wholesale and Retail Trade; Repair of Motor Vehicles and Motorcycles</i>	4,25
H	Transportasi dan Pergudangan/ <i>Transportation and Storage</i>	1,03
I	Penyediaan Akomodasi dan Makan Minum/ <i>Accommodation and Food Service Activities</i>	5,53
J	Informasi dan Komunikasi/ <i>Information and Communication</i>	7,24
K	Jasa Keuangan dan Asuransi/ <i>Financial and Insurance Activities</i>	3,80
L	Real Estat/ <i>Real Estate Activities</i>	5,77
M,N	Jasa Perusahaan/ <i>Business Activities</i>	4,92
O	Administrasi Pemerintahan, Pertahanan, dan Jaminan Sosial Wajib/ <i>Public Administration and Defence; Compulsory Social Security</i>	4,72
P	Jasa Pendidikan/ <i>Education</i>	4,95
Q	Jasa Kesehatan dan Kegiatan Sosial/ <i>Human Health and Social Work Activities</i>	5,42
R,S,T,U	Jasa Lainnya/ <i>Other Services Activities</i>	5,56
<b>Produk Domestik Regional Bruto/Gross Regional Domestic Product</b>		<b>4,44</b>

Lanjutan Tabel/*Continued Table 8.4*

<b>Lapangan Usaha/Industry</b>		<b>(2017)</b>
	<b>(1)</b>	<b>(3)</b>
A	Pertanian, Kehutanan, dan Perikanan/ <i>Agriculture, Forestry, and Fishing</i>	4,11
B	Pertambangan dan Penggalian/ <i>Mining and Quarrying</i>	13,94
C	Industri Pengolahan/ <i>Manufacturing</i>	1,48
D	Pengadaan Listrik dan Gas/ <i>Electricity and Gas</i>	5,44
E	Pengadaan Air; Pengelolaan Sampah, Limbah, dan Daur Ulang/ <i>Water Supply; Sewerage, Waste Management, and Remediation Activities</i>	3,47
F	Konstruksi/ <i>Construction</i>	16,92
G	Perdagangan Besar dan Eceran; Reparasi Mobil dan Sepeda Motor/ <i>Wholesale and Retail Trade; Repair of Motor Vehicles and Motorcycles</i>	6,85
H	Transportasi dan Pergudangan/ <i>Transportation and Storage</i>	4,04
I	Penyediaan Akomodasi dan Makan Minum/ <i>Accommodation and Food Service Activities</i>	7,16
J	Informasi dan Komunikasi/ <i>Information and Communication</i>	8,37
K	Jasa Keuangan dan Asuransi/ <i>Financial and Insurance Activities</i>	1,32
L	Real Estat/ <i>Real Estate Activities</i>	7,54
M,N	Jasa Perusahaan/ <i>Business Activities</i>	3,57
O	Administrasi Pemerintahan, Pertahanan, dan Jaminan Sosial Wajib/ <i>Public Administration and Defence; Compulsory Social Security</i>	2,99
P	Jasa Pendidikan/ <i>Education</i>	5,08
Q	Jasa Kesehatan dan Kegiatan Sosial/ <i>Human Health and Social Work Activities</i>	6,77
R,S,T,U	Jasa Lainnya/ <i>Other Services Activities</i>	7,57
<b>Produk Domestik Regional Bruto/<i>Gross Regional Domestic Product</i></b>		<b>4,11</b>

Lanjutan Tabel/*Continued Table 8.4*

<b>Lapangan Usaha/Industry</b>		<b>(2018*)</b>
	<b>(1)</b>	<b>(4)</b>
A	Pertanian, Kehutanan, dan Perikanan/ <i>Agriculture, Forestry, and Fishing</i>	5,23
B	Pertambangan dan Penggalian/ <i>Mining and Quarrying</i>	6,21
C	Industri Pengolahan/ <i>Manufacturing</i>	4,04
D	Pengadaan Listrik dan Gas/ <i>Electricity and Gas</i>	4,47
E	Pengadaan Air; Pengelolaan Sampah, Limbah, dan Daur Ulang/ <i>Water Supply; Sewerage, Waste Management, and Remediation Activities</i>	1,51
F	Konstruksi/ <i>Construction</i>	4,36
G	Perdagangan Besar dan Eceran; Reparasi Mobil dan Sepeda Motor/ <i>Wholesale and Retail Trade; Repair of Motor Vehicles and Motorcycles</i>	4,17
H	Transportasi dan Pergudangan/ <i>Transportation and Storage</i>	3,77
I	Penyediaan Akomodasi dan Makan Minum/ <i>Accommodation and Food Service Activities</i>	6,13
J	Informasi dan Komunikasi/ <i>Information and Communication</i>	6,23
K	Jasa Keuangan dan Asuransi/ <i>Financial and Insurance Activities</i>	3,49
L	Real Estat/ <i>Real Estate Activities</i>	4,11
M,N	Jasa Perusahaan/ <i>Business Activities</i>	6,29
O	Administrasi Pemerintahan, Pertahanan, dan Jaminan Sosial Wajib/ <i>Public Administration and Defence; Compulsory Social Security</i>	4,29
P	Jasa Pendidikan/ <i>Education</i>	4,52
Q	Jasa Kesehatan dan Kegiatan Sosial/ <i>Human Health and Social Work Activities</i>	5,18
R,S,T,U	Jasa Lainnya/ <i>Other Services Activities</i>	6,32
<b>Produk Domestik Regional Bruto/Gross Regional Domestic Product</b>		<b>4,38</b>

Lanjutan Tabel/*Continued Table* 8.4

<b>Lapangan Usaha/Industry</b>		<b>(2019**)</b>
	<b>(1)</b>	<b>(5)</b>
A	Pertanian, Kehutanan, dan Perikanan/ <i>Agriculture, Forestry, and Fishing</i>	4,89
B	Pertambangan dan Penggalian/ <i>Mining and Quarrying</i>	5,15
C	Industri Pengolahan/ <i>Manufacturing</i>	3,43
D	Pengadaan Listrik dan Gas/ <i>Electricity and Gas</i>	4,78
E	Pengadaan Air; Pengelolaan Sampah, Limbah, dan Daur Ulang/ <i>Water Supply; Sewerage, Waste Management, and Remediation Activities</i>	6,42
F	Konstruksi/ <i>Construction</i>	6,25
G	Perdagangan Besar dan Eceran; Reparasi Mobil dan Sepeda Motor/ <i>Wholesale and Retail Trade; Repair of Motor Vehicles and Motorcycles</i>	5,20
H	Transportasi dan Pergudangan/ <i>Transportation and Storage</i>	2,67
I	Penyediaan Akomodasi dan Makan Minum/ <i>Accommodation and Food Service Activities</i>	7,30
J	Informasi dan Komunikasi/ <i>Information and Communication</i>	7,63
K	Jasa Keuangan dan Asuransi/ <i>Financial and Insurance Activities</i>	1,71
L	Real Estat/ <i>Real Estate Activities</i>	3,80
M,N	Jasa Perusahaan/ <i>Business Activities</i>	3,71
O	Administrasi Pemerintahan, Pertahanan, dan Jaminan Sosial Wajib/ <i>Public Administration and Defence; Compulsory Social Security</i>	7,69
P	Jasa Pendidikan/ <i>Education</i>	5,40
Q	Jasa Kesehatan dan Kegiatan Sosial/ <i>Human Health and Social Work Activities</i>	6,08
R,S,T,U	Jasa Lainnya/ <i>Other Services Activities</i>	6,67
<b>Produk Domestik Regional Bruto/Gross Regional Domestic Product</b>		<b>4,35</b>

Catatan/Note: ...

Sumber/Source: Diolah dari Hasil Sensus, Survei, dan Berbagai Sumber Lainnya/*Based on Census, Surveys, and Other Sources*

**Tabel**  
**Table** 8.5

**Produk Domestik Regional Bruto Atas Dasar Harga Berlaku Menurut Jenis Pengeluaran (miliar rupiah), (2015)–(2019)**  
**Gross Regional Domestic Product at Current Market Prices by Type of Expenditure (billion rupiahs), (2015)–(2019)**

Jenis Pengeluaran/ <i>Type of Expenditure</i>	(2015)
(1)	(2)
<b>Pengeluaran Konsumsi Rumah Tangga/<i>Household Consumption Expenditure</i></b>	<b>9.585.755,24</b>
a. Makanan dan Minuman, Selain Restoran/ <i>Food and Beverages other than restaurants</i>	4.270.354,54
b. Pakaian, Alas Kaki, dan Jasa Perawatannya/ <i>Clothing, Footwear, and Related Maintenance Services</i>	399.548,46
c. Perumahan dan Perlengkapan Rumah tangga/ <i>Housing and Household Equipment</i>	1.205.748,84
d. Kesehatan dan Pendidikan/ <i>Health and Education</i>	655.380,04
e. Transportasi dan Komunikasi/ <i>Transportation and Communication</i>	1.964.988,52
f. Restoran dan Hotel/ <i>Restaurants and Hotels</i>	756.817,60
g. Lainnya/ <i>Others</i>	332.917,23
<b>Pengeluaran Konsumsi LNPRT/<i>NPISH Consumption Expenditure</i></b>	<b>177.625,87</b>
<b>Pengeluaran Konsumsi Pemerintah/<i>Government Consumption Expenditure</i></b>	<b>1.370.157,02</b>
a. Konsumsi Kolektif/ <i>Collective Consumption</i>	
b. Konsumsi Individu/ <i>Individual Consumption</i>	
<b>Pembentukan Modal Tetap Bruto/<i>Gross Fixed Capital Formation</i></b>	<b>4.161.849,76</b>
a. Konstruksi/ <i>Construction</i>	
b. Mesin dan Perlengkapan/ <i>Machinery and Equipment</i>	
c. Kendaraan/ <i>Vehicle</i>	
d. Peralatan lainnya/ <i>Other Equipment</i>	
e. CBR/ <i>Cultivated Biological Resources</i>	
f. Produk Kekayaan Intelektual/ <i>Intellectual Property Product</i>	
<b>Perubahan Inventori/<i>Changes in Inventories</i></b>	<b>555.645,91</b>
<b>Ekspor Barang dan Jasa/<i>Exports of Goods and Services</i></b>	<b>11.590.174,45</b>
a. Barang/ <i>Goods</i>	
a.1. Barang Nonmigas/ <i>Non-Oil and Gas</i>	
a.2. Barang Migas/ <i>Oil and Gas</i>	
b. Jasa/ <i>Services</i>	
<b>Dikurangi: Impor Barang dan Jasa/<i>Less: Import of Goods and Services</i></b>	<b>2.045.889,70</b>

Lanjutan Tabel/*Continued Table* 8.5

Jenis Pengeluaran/ <i>Type of Expenditure</i>	(2015)
(1)	(2)
a. Barang/ <i>Goods</i>	
a.1. Barang Nonmigas/ <i>Non-Oil and Gas</i>	
a.2. Barang Migas/ <i>Oil and Gas</i>	
b. Jasa/ <i>Services</i>	
<b>Diskrepani Statistik <sup>1</sup>/<i>Statistical Discrepancies</i><sup>1</sup></b>	-
<b>Produk Domestik Regional Bruto/<i>Gross Regional Domestic Product</i></b>	<b>25.395.318,54</b>



Lanjutan Tabel/*Continued Table 8.5*

<b>Jenis Pengeluaran/Type of Expenditure</b>	<b>(2016)</b>
(1)	(3)
<b>Pengeluaran Konsumsi Rumah Tangga/Household Consumption Expenditure</b>	<b>10.782.355,40</b>
a. Makanan dan Minuman, Selain Restoran/ <i>Food and Beverages other than restaurants</i>	4.940.369,75
b. Pakaian, Alas Kaki, dan Jasa Perawatannya/ <i>Clothing, Footwear, and Related Maintenance Services</i>	441.046,13
c. Perumahan dan Perlengkapan Rumah tangga/ <i>Housing and Household Equipment</i>	1.335.752,44
d. Kesehatan dan Pendidikan/ <i>Health and Education</i>	724.333,37
e. Transportasi dan Komunikasi/ <i>Transportation and Communication</i>	2.141.909,68
f. Restoran dan Hotel/ <i>Restaurants and Hotels</i>	836.170,13
g. Lainnya/ <i>Others</i>	362.773,89
<b>Pengeluaran Konsumsi LNPRT/NPISH Consumption Expenditure</b>	<b>205.196,27</b>
<b>Pengeluaran Konsumsi Pemerintah/Government Consumption Expenditure</b>	<b>1.524.254,87</b>
a. Konsumsi Kolektif/ <i>Collective Consumption</i>	
b. Konsumsi Individu/ <i>Individual Consumption</i>	
<b>Pembentukan Modal Tetap Bruto/Gross Fixed Capital Formation</b>	<b>4.827.491,84</b>
a. Konstruksi/ <i>Construction</i>	
b. Mesin dan Perlengkapan/ <i>Machinery and Equipment</i>	
c. Kendaraan/ <i>Vehicle</i>	
d. Peralatan lainnya/ <i>Other Equipment</i>	
e. CBR/ <i>Cultivated Biological Resources</i>	
f. Produk Kekayaan Intelektual/ <i>Intellectual Property Product</i>	
<b>Perubahan Inventori/Changes in Inventories</b>	<b>554.707,25</b>
<b>Ekspor Barang dan Jasa/Exports of Goods and Services</b>	<b>11.780.746,53</b>
a. Barang/ <i>Goods</i>	
a.1. Barang Nonmigas/ <i>Non-Oil and Gas</i>	
a.2. Barang Migas/ <i>Oil and Gas</i>	
b. Jasa/ <i>Services</i>	
<b>Dikurangi: Impor Barang dan Jasa/Less: Import of Goods and Services</b>	<b>2.120.145,80</b>

Lanjutan Tabel/*Continued Table* 8.5

Jenis Pengeluaran/ <i>Type of Expenditure</i>	(2016)
(1)	(3)
a. Barang/ <i>Goods</i>	
a.1. Barang Nonmigas/ <i>Non-Oil and Gas</i>	
a.2. Barang Migas/ <i>Oil and Gas</i>	
b. Jasa/ <i>Services</i>	
<b>Diskrepani Statistik <sup>1</sup>/<i>Statistical Discrepancies</i><sup>1</sup></b>	-
<b>Produk Domestik Regional Bruto/<i>Gross Regional Domestic Product</i></b>	<b>27.554.606,37</b>

Lanjutan Tabel/Continued Table 8.5

Jenis Pengeluaran/Type of Expenditure	(2017)
(1)	(4)
<b>Pengeluaran Konsumsi Rumah Tangga/Household Consumption Expenditure</b>	<b>12.040.178,14</b>
a. Makanan dan Minuman, Selain Restoran/Food and Beverages other than restaurants	5.600.258,70
b. Pakaian, Alas Kaki, dan Jasa Perawatannya/Clothing, Footwear, and Related Maintenance Services	491.535,76
c. Perumahan dan Perlengkapan Rumah tangga/Housing and Household Equipment	1.514.862,37
d. Kesehatan dan Pendidikan/Health and Education	802.245,52
e. Transportasi dan Komunikasi/Transportation and Communication	2.324.098,09
f. Restoran dan Hotel/Restaurants and Hotels	908.376,10
g. Lainnya/Others	398.801,60
<b>Pengeluaran Konsumsi LNPRT/NPISH Consumption Expenditure</b>	<b>233.164,67</b>
<b>Pengeluaran Konsumsi Pemerintah/Government Consumption Expenditure</b>	<b>1.706.256,77</b>
a. Konsumsi Kolektif/Collective Consumption	
b. Konsumsi Individu/Individual Consumption	
<b>Pembentukan Modal Tetap Bruto/Gross Fixed Capital Formation</b>	<b>5.594.489,33</b>
a. Konstruksi/Construction	
b. Mesin dan Perlengkapan/Machinery and Equipment	
c. Kendaraan/Vehicle	
d. Peralatan lainnya/Other Equipment	
e. CBR/Cultivated Biological Resources	
f. Produk Kekayaan Intelektual/Intellectual Property Product	
<b>Perubahan Inventori/Changes in Inventories</b>	<b>483.079,62</b>
<b>Ekspor Barang dan Jasa/Exports of Goods and Services</b>	<b>11.912.714,26</b>
a. Barang/Goods	
a.1. Barang Nonmigas/Non-Oil and Gas	
a.2. Barang Migas/Oil and Gas	
b. Jasa/Services	
<b>Dikurangi: Impor Barang dan Jasa/Less: Import of Goods and Services</b>	<b>2.199.831,85</b>

Lanjutan Tabel/*Continued Table 8.5*

Jenis Pengeluaran/ <i>Type of Expenditure</i>	(2017)
(1)	(4)
a. Barang/ <i>Goods</i>	
a.1. Barang Nonmigas/ <i>Non-Oil and Gas</i>	
a.2. Barang Migas/ <i>Oil and Gas</i>	
b. Jasa/ <i>Services</i>	
<b>Diskrepani Statistik <sup>1</sup>/<i>Statistical Discrepancies</i><sup>1</sup></b>	-
<b>Produk Domestik Regional Bruto/<i>Gross Regional Domestic Product</i></b>	<b>29.770.050,95</b>

Lanjutan Tabel/*Continued Table 8.5*

<b>Jenis Pengeluaran/<i>Type of Expenditure</i></b>	<b>(2018)</b>
(1)	(5)
<b>Pengeluaran Konsumsi Rumah Tangga/<i>Household Consumption Expenditure</i></b>	<b>13.216.319,84</b>
a. Makanan dan Minuman, Selain Restoran/ <i>Food and Beverages other than restaurants</i>	6.135.188,07
b. Pakaian, Alas Kaki, dan Jasa Perawatannya/ <i>Clothing, Footwear, and Related Maintenance Services</i>	549.143,76
c. Perumahan dan Perlengkapan Rumah tangga/ <i>Housing and Household Equipment</i>	1.641.382,49
d. Kesehatan dan Pendidikan/ <i>Health and Education</i>	859.261,03
e. Transportasi dan Komunikasi/ <i>Transportation and Communication</i>	2.629.396,24
f. Restoran dan Hotel/ <i>Restaurants and Hotels</i>	960.335,22
g. Lainnya/ <i>Others</i>	441.613,05
<b>Pengeluaran Konsumsi LNPRT/<i>NPISH Consumption Expenditure</i></b>	<b>258.159,92</b>
<b>Pengeluaran Konsumsi Pemerintah/<i>Government Consumption Expenditure</i></b>	<b>1.825.914,36</b>
a. Konsumsi Kolektif/ <i>Collective Consumption</i>	
b. Konsumsi Individu/ <i>Individual Consumption</i>	
<b>Pembentukan Modal Tetap Bruto/<i>Gross Fixed Capital Formation</i></b>	<b>6.200.014,89</b>
a. Konstruksi/ <i>Construction</i>	
b. Mesin dan Perlengkapan/ <i>Machinery and Equipment</i>	
c. Kendaraan/ <i>Vehicle</i>	
d. Peralatan lainnya/ <i>Other Equipment</i>	
e. CBR/ <i>Cultivated Biological Resources</i>	
f. Produk Kekayaan Intelektual/ <i>Intellectual Property Product</i>	
<b>Perubahan Inventori/<i>Changes in Inventories</i></b>	<b>574.542,17</b>
<b>Ekspor Barang dan Jasa/<i>Exports of Goods and Services</i></b>	<b>12.310.410,54</b>
a. Barang/ <i>Goods</i>	
a.1. Barang Nonmigas/ <i>Non-Oil and Gas</i>	
a.2. Barang Migas/ <i>Oil and Gas</i>	
b. Jasa/ <i>Services</i>	
<b>Dikurangi: Impor Barang dan Jasa/<i>Less: Import of Goods and Services</i></b>	<b>2.413.157,83</b>

Lanjutan Tabel/*Continued Table* 8.5

Jenis Pengeluaran/ <i>Type of Expenditure</i>	(2018)
(1)	(5)
a. Barang/ <i>Goods</i>	
a.1. Barang Nonmigas/ <i>Non-Oil and Gas</i>	
a.2. Barang Migas/ <i>Oil and Gas</i>	
b. Jasa/ <i>Services</i>	
<b>Diskrepani Statistik <sup>1</sup>/<i>Statistical Discrepancies</i><sup>1</sup></b>	-
<b>Produk Domestik Regional Bruto/<i>Gross Regional Domestic Product</i></b>	<b>31.972.203,91</b>

Lanjutan Tabel/*Continued Table 8.5*

Jenis Pengeluaran/ <i>Type of Expenditure</i>	(2019)
(1)	(6)
<b>Pengeluaran Konsumsi Rumah Tangga/<i>Household Consumption Expenditure</i></b>	<b>NA</b>
a. Makanan dan Minuman, Selain Restoran/ <i>Food and Beverages other than restaurants</i>	
b. Pakaian, Alas Kaki, dan Jasa Perawatannya/ <i>Clothing, Footwear, and Related Maintenance Services</i>	
c. Perumahan dan Perlengkapan Rumah tangga/ <i>Housing and Household Equipment</i>	
d. Kesehatan dan Pendidikan/ <i>Health and Education</i>	
e. Transportasi dan Komunikasi/ <i>Transportation and Communication</i>	
f. Restoran dan Hotel/ <i>Restaurants and Hotels</i>	
g. Lainnya/ <i>Others</i>	
<b>Pengeluaran Konsumsi LNPRT/<i>NPISH Consumption Expenditure</i></b>	<b>NA</b>
<b>Pengeluaran Konsumsi Pemerintah/<i>Government Consumption Expenditure</i></b>	<b>NA</b>
a. Konsumsi Kolektif/ <i>Collective Consumption</i>	
b. Konsumsi Individu/ <i>Individual Consumption</i>	
<b>Pembentukan Modal Tetap Bruto/<i>Gross Fixed Capital Formation</i></b>	<b>NA</b>
a. Konstruksi/ <i>Construction</i>	
b. Mesin dan Perlengkapan/ <i>Machinery and Equipment</i>	
c. Kendaraan/ <i>Vehicle</i>	
d. Peralatan lainnya/ <i>Other Equipment</i>	
e. CBR/ <i>Cultivated Biological Resources</i>	
f. Produk Kekayaan Intelektual/ <i>Intellectual Property Product</i>	
<b>Perubahan Inventori/<i>Changes in Inventories</i></b>	<b>NA</b>
<b>Ekspor Barang dan Jasa/<i>Exports of Goods and Services</i></b>	<b>NA</b>
a. Barang/ <i>Goods</i>	
a.1. Barang Nonmigas/ <i>Non-Oil and Gas</i>	
a.2. Barang Migas/ <i>Oil and Gas</i>	
b. Jasa/ <i>Services</i>	
<b>Dikurangi: Impor Barang dan Jasa/<i>Less: Import of Goods and Services</i></b>	<b>NA</b>

Lanjutan Tabel/*Continued Table* 8.5

Jenis Pengeluaran/ <i>Type of Expenditure</i>	(2019)
(1)	(6)
a. Barang/ <i>Goods</i>	
a.1. Barang Nonmigas/ <i>Non-Oil and Gas</i>	
a.2. Barang Migas/ <i>Oil and Gas</i>	
b. Jasa/ <i>Services</i>	
<b>Diskrepani Statistik <sup>1</sup>/<i>Statistical Discrepancies <sup>1</sup></i></b>	-
<b>Produk Domestik Regional Bruto/<i>Gross Regional Domestic Product</i></b>	<b>NA</b>

Catatan/*Note*: NA: Data tidak dapat ditampilkan/*Not applicable*

Sumber/*Source*: Diolah dari Hasil Sensus, Survei, dan Berbagai Sumber Lainnya/*Based on Census, Surveys, and Other Sources*



**Tabel**  
**Table** 8.6

**Produk Domestik Regional Bruto Atas Dasar Harga Konstan 2010 Menurut Jenis Pengeluaran (miliar rupiah), (2015)–(2019)**  
**Gross Regional Domestic Product at 2010 Constant Market Prices by Type of Expenditure (billion rupiahs), (2015)–(2019)**

Jenis Pengeluaran/ <i>Type of Expenditure</i>	(2015)
(1)	(2)
<b>Pengeluaran Konsumsi Rumah Tangga/<i>Household Consumption Expenditure</i></b>	<b>7.475.854,79</b>
a. Makanan dan Minuman, Selain Restoran/ <i>Food and Beverages other than restaurants</i>	3.232.590,26
b. Pakaian, Alas Kaki, dan Jasa Perawatannya/ <i>Clothing, Footwear, and Related Maintenance Services</i>	322.901,18
c. Perumahan dan Perlengkapan Rumah tangga/ <i>Housing and Household Equipment</i>	947.714,20
d. Kesehatan dan Pendidikan/ <i>Health and Education</i>	533.140,95
e. Transportasi dan Komunikasi/ <i>Transportation and Communication</i>	1.601.210,49
f. Restoran dan Hotel/ <i>Restaurants and Hotels</i>	572.579,29
g. Lainnya/ <i>Others</i>	265.718,41
<b>Pengeluaran Konsumsi LNPRT/NPISH <i>Consumption Expenditure</i></b>	<b>161.731,15</b>
<b>Pengeluaran Konsumsi Pemerintah/<i>Government Consumption Expenditure</i></b>	<b>1.024.119,10</b>
a. Konsumsi Kolektif/ <i>Collective Consumption</i>	
b. Konsumsi Individu/ <i>Individual Consumption</i>	
<b>Pembentukan Modal Tetap Bruto/<i>Gross Fixed Capital Formation</i></b>	<b>2.995.298,84</b>
a. Konstruksi/ <i>Construction</i>	
b. Mesin dan Perlengkapan/ <i>Machinery and Equipment</i>	
c. Kendaraan/ <i>Vehicle</i>	
d. Peralatan lainnya/ <i>Other Equipment</i>	
e. CBR/ <i>Cultivated Biological Resources</i>	
f. Produk Kekayaan Intelektual/ <i>Intellectual Property Product</i>	
<b>Perubahan Inventori/<i>Changes in Inventories</i></b>	<b>485.834,74</b>
<b>Ekspor Barang dan Jasa/<i>Exports of Goods and Services</i></b>	<b>9.885.574,12</b>
a. Barang/ <i>Goods</i>	
a.1. Barang Nonmigas/ <i>Non-Oil and Gas</i>	
a.2. Barang Migas/ <i>Oil and Gas</i>	
b. Jasa/ <i>Services</i>	
<b>Dikurangi: Impor Barang dan Jasa/<i>Less: Import of Goods and Services</i></b>	<b>1.763.594,67</b>

Lanjutan Tabel/*Continued Table* 8.6

Jenis Pengeluaran/ <i>Type of Expenditure</i>	(2015)
(1)	(2)
a. Barang/ <i>Goods</i>	
a.1. Barang Nonmigas/ <i>Non-Oil and Gas</i>	
a.2. Barang Migas/ <i>Oil and Gas</i>	
b. Jasa/ <i>Services</i>	
<b>Diskrepani Statistik <sup>1</sup>/<i>Statistical Discrepancies</i><sup>1</sup></b>	-
<b>Produk Domestik Regional Bruto/<i>Gross Regional Domestic Product</i></b>	<b>20.264.818,06</b>

Lanjutan Tabel/*Continued Table 8.6*

<b>Jenis Pengeluaran/<i>Type of Expenditure</i></b>	<b>(2016)</b>
(1)	(3)
<b>Pengeluaran Konsumsi Rumah Tangga/<i>Household Consumption Expenditure</i></b>	<b>7.989.548,84</b>
a. Makanan dan Minuman, Selain Restoran/ <i>Food and Beverages other than restaurants</i>	3.487.133,41
b. Pakaian, Alas Kaki, dan Jasa Perawatannya/ <i>Clothing, Footwear, and Related Maintenance Services</i>	339.669,67
c. Perumahan dan Perlengkapan Rumah tangga/ <i>Housing and Household Equipment</i>	1.009.195,16
d. Kesehatan dan Pendidikan/ <i>Health and Education</i>	570.140,40
e. Transportasi dan Komunikasi/ <i>Transportation and Communication</i>	1.693.646,50
f. Restoran dan Hotel/ <i>Restaurants and Hotels</i>	605.128,50
g. Lainnya/ <i>Others</i>	284.635,20
<b>Pengeluaran Konsumsi LNPRT/<i>NPISH Consumption Expenditure</i></b>	<b>167.359,83</b>
<b>Pengeluaran Konsumsi Pemerintah/<i>Government Consumption Expenditure</i></b>	<b>1.051.903,96</b>
a. Konsumsi Kolektif/ <i>Collective Consumption</i>	
b. Konsumsi Individu/ <i>Individual Consumption</i>	
<b>Pembentukan Modal Tetap Bruto/<i>Gross Fixed Capital Formation</i></b>	<b>3.322.516,63</b>
a. Konstruksi/ <i>Construction</i>	
b. Mesin dan Perlengkapan/ <i>Machinery and Equipment</i>	
c. Kendaraan/ <i>Vehicle</i>	
d. Peralatan lainnya/ <i>Other Equipment</i>	
e. CBR/ <i>Cultivated Biological Resources</i>	
f. Produk Kekayaan Intelektual/ <i>Intellectual Property Product</i>	
<b>Perubahan Inventori/<i>Changes in Inventories</i></b>	<b>486.133,95</b>
<b>Ekspor Barang dan Jasa/<i>Exports of Goods and Services</i></b>	<b>9.908.920,10</b>
a. Barang/ <i>Goods</i>	
a.1. Barang Nonmigas/ <i>Non-Oil and Gas</i>	
a.2. Barang Migas/ <i>Oil and Gas</i>	
b. Jasa/ <i>Services</i>	
<b>Dikurangi: Impor Barang dan Jasa/<i>Less: Import of Goods and Services</i></b>	<b>1.761.345,06</b>

Lanjutan Tabel/*Continued Table* 8.6

Jenis Pengeluaran/ <i>Type of Expenditure</i>	(2016)
(1)	(3)
a. Barang/ <i>Goods</i>	
a.1. Barang Nonmigas/ <i>Non-Oil and Gas</i>	
a.2. Barang Migas/ <i>Oil and Gas</i>	
b. Jasa/ <i>Services</i>	
<b>Diskrepani Statistik <sup>1</sup>/<i>Statistical Discrepancies</i><sup>1</sup></b>	-
<b>Produk Domestik Regional Bruto/<i>Gross Regional Domestic Product</i></b>	<b>21.165.038,24</b>

Lanjutan Tabel/*Continued Table 8.6*

<b>Jenis Pengeluaran/<i>Type of Expenditure</i></b>	<b>(2017)</b>
(1)	(4)
<b>Pengeluaran Konsumsi Rumah Tangga/<i>Household Consumption Expenditure</i></b>	<b>8.512.785,93</b>
a. Makanan dan Minuman, Selain Restoran/ <i>Food and Beverages other than restaurants</i>	3.753.170,37
b. Pakaian, Alas Kaki, dan Jasa Perawatannya/ <i>Clothing, Footwear, and Related Maintenance Services</i>	358.436,65
c. Perumahan dan Perlengkapan Rumah tangga/ <i>Housing and Household Equipment</i>	1.089.730,74
d. Kesehatan dan Pendidikan/ <i>Health and Education</i>	603.417,89
e. Transportasi dan Komunikasi/ <i>Transportation and Communication</i>	1.772.392,18
f. Restoran dan Hotel/ <i>Restaurants and Hotels</i>	636.353,09
g. Lainnya/ <i>Others</i>	299.285,02
<b>Pengeluaran Konsumsi LNPRT/<i>NPISH Consumption Expenditure</i></b>	<b>178.418,26</b>
<b>Pengeluaran Konsumsi Pemerintah/<i>Government Consumption Expenditure</i></b>	<b>1.114.695,86</b>
a. Konsumsi Kolektif/ <i>Collective Consumption</i>	
b. Konsumsi Individu/ <i>Individual Consumption</i>	
<b>Pembentukan Modal Tetap Bruto/<i>Gross Fixed Capital Formation</i></b>	<b>3.778.840,50</b>
a. Konstruksi/ <i>Construction</i>	
b. Mesin dan Perlengkapan/ <i>Machinery and Equipment</i>	
c. Kendaraan/ <i>Vehicle</i>	
d. Peralatan lainnya/ <i>Other Equipment</i>	
e. CBR/ <i>Cultivated Biological Resources</i>	
f. Produk Kekayaan Intelektual/ <i>Intellectual Property Product</i>	
<b>Perubahan Inventori/<i>Changes in Inventories</i></b>	<b>424.031,04</b>
<b>Ekspor Barang dan Jasa/<i>Exports of Goods and Services</i></b>	<b>9.862.725,08</b>
a. Barang/ <i>Goods</i>	
a.1. Barang Nonmigas/ <i>Non-Oil and Gas</i>	
a.2. Barang Migas/ <i>Oil and Gas</i>	
b. Jasa/ <i>Services</i>	
<b>Dikurangi: Impor Barang dan Jasa/<i>Less: Import of Goods and Services</i></b>	<b>1.837.237,74</b>

Lanjutan Tabel/*Continued Table* 8.6

Jenis Pengeluaran/ <i>Type of Expenditure</i>	(2017)
(1)	(4)
a. Barang/ <i>Goods</i>	
a.1. Barang Nonmigas/ <i>Non-Oil and Gas</i>	
a.2. Barang Migas/ <i>Oil and Gas</i>	
b. Jasa/ <i>Services</i>	
<b>Diskrepani Statistik <sup>1</sup>/<i>Statistical Discrepancies</i><sup>1</sup></b>	-
<b>Produk Domestik Regional Bruto/<i>Gross Regional Domestic Product</i></b>	<b>22.034.258,93</b>

Lanjutan Tabel/*Continued Table 8.6*

<b>Jenis Pengeluaran/<i>Type of Expenditure</i></b>	<b>(2018)</b>
(1)	(5)
<b>Pengeluaran Konsumsi Rumah Tangga/<i>Household Consumption Expenditure</i></b>	<b>9.022.972,65</b>
a. Makanan dan Minuman, Selain Restoran/ <i>Food and Beverages other than restaurants</i>	3.978.669,71
b. Pakaian, Alas Kaki, dan Jasa Perawatannya/ <i>Clothing, Footwear, and Related Maintenance Services</i>	382.129,31
c. Perumahan dan Perlengkapan Rumah tangga/ <i>Housing and Household Equipment</i>	1.145.190,29
d. Kesehatan dan Pendidikan/ <i>Health and Education</i>	630.835,43
e. Transportasi dan Komunikasi/ <i>Transportation and Communication</i>	1.904.632,51
f. Restoran dan Hotel/ <i>Restaurants and Hotels</i>	663.016,28
g. Lainnya/ <i>Others</i>	318.499,11
<b>Pengeluaran Konsumsi LNPRT/<i>NPISH Consumption Expenditure</i></b>	<b>191.193,01</b>
<b>Pengeluaran Konsumsi Pemerintah/<i>Government Consumption Expenditure</i></b>	<b>1.198.386,56</b>
a. Konsumsi Kolektif/ <i>Collective Consumption</i>	
b. Konsumsi Individu/ <i>Individual Consumption</i>	
<b>Pembentukan Modal Tetap Bruto/<i>Gross Fixed Capital Formation</i></b>	<b>4.104.928,69</b>
a. Konstruksi/ <i>Construction</i>	
b. Mesin dan Perlengkapan/ <i>Machinery and Equipment</i>	
c. Kendaraan/ <i>Vehicle</i>	
d. Peralatan lainnya/ <i>Other Equipment</i>	
e. CBR/ <i>Cultivated Biological Resources</i>	
f. Produk Kekayaan Intelektual/ <i>Intellectual Property Product</i>	
<b>Perubahan Inventori/<i>Changes in Inventories</i></b>	<b>462.893,29</b>
<b>Ekspor Barang dan Jasa/<i>Exports of Goods and Services</i></b>	<b>9.915.315,72</b>
a. Barang/ <i>Goods</i>	
a.1. Barang Nonmigas/ <i>Non-Oil and Gas</i>	
a.2. Barang Migas/ <i>Oil and Gas</i>	
b. Jasa/ <i>Services</i>	
<b>Dikurangi: Impor Barang dan Jasa/<i>Less: Import of Goods and Services</i></b>	<b>1.897.092,62</b>

Lanjutan Tabel/*Continued Table* 8.6

Jenis Pengeluaran/ <i>Type of Expenditure</i>	(2018)
(1)	(5)
a. Barang/ <i>Goods</i>	
a.1. Barang Nonmigas/ <i>Non-Oil and Gas</i>	
a.2. Barang Migas/ <i>Oil and Gas</i>	
b. Jasa/ <i>Services</i>	
<b>Diskrepani Statistik <sup>1</sup>/<i>Statistical Discrepancies</i><sup>1</sup></b>	-
<b>Produk Domestik Regional Bruto/<i>Gross Regional Domestic Product</i></b>	<b>22.998.597,30</b>



Lanjutan Tabel/*Continued Table 8.6*

Jenis Pengeluaran/ <i>Type of Expenditure</i>	(2019)
(1)	(6)
<b>Pengeluaran Konsumsi Rumah Tangga/<i>Household Consumption Expenditure</i></b>	NA
a. Makanan dan Minuman, Selain Restoran/ <i>Food and Beverages other than restaurants</i>	
b. Pakaian, Alas Kaki, dan Jasa Perawatannya/ <i>Clothing, Footwear, and Related Maintenance Services</i>	
c. Perumahan dan Perlengkapan Rumah tangga/ <i>Housing and Household Equipment</i>	
d. Kesehatan dan Pendidikan/ <i>Health and Education</i>	
e. Transportasi dan Komunikasi/ <i>Transportation and Communication</i>	
f. Restoran dan Hotel/ <i>Restaurants and Hotels</i>	
g. Lainnya/ <i>Others</i>	
<b>Pengeluaran Konsumsi LNPRT/<i>NPISH Consumption Expenditure</i></b>	NA
<b>Pengeluaran Konsumsi Pemerintah/<i>Government Consumption Expenditure</i></b>	NA
a. Konsumsi Kolektif/ <i>Collective Consumption</i>	
b. Konsumsi Individu/ <i>Individual Consumption</i>	
<b>Pembentukan Modal Tetap Bruto/<i>Gross Fixed Capital Formation</i></b>	NA
a. Konstruksi/ <i>Construction</i>	
b. Mesin dan Perlengkapan/ <i>Machinery and Equipment</i>	
c. Kendaraan/ <i>Vehicle</i>	
d. Peralatan lainnya/ <i>Other Equipment</i>	
e. CBR/ <i>Cultivated Biological Resources</i>	
f. Produk Kekayaan Intelektual/ <i>Intellectual Property Product</i>	
<b>Perubahan Inventori/<i>Changes in Inventories</i></b>	NA
<b>Ekspor Barang dan Jasa/<i>Exports of Goods and Services</i></b>	NA
a. Barang/ <i>Goods</i>	
a.1. Barang Nonmigas/ <i>Non-Oil and Gas</i>	
a.2. Barang Migas/ <i>Oil and Gas</i>	
b. Jasa/ <i>Services</i>	
<b>Dikurangi: Impor Barang dan Jasa/<i>Less: Import of Goods and Services</i></b>	NA


Lanjutan Tabel/*Continued Table* 8.6

Jenis Pengeluaran/ <i>Type of Expenditure</i>	(2019)
(1)	(6)
a. Barang/ <i>Goods</i>	
a.1. Barang Nonmigas/ <i>Non-Oil and Gas</i>	
a.2. Barang Migas/ <i>Oil and Gas</i>	
b. Jasa/ <i>Services</i>	
<b>Diskrepani Statistik <sup>1</sup>/<i>Statistical Discrepancies</i><sup>1</sup></b>	-
<b>Produk Domestik Regional Bruto/<i>Gross Regional Domestic Product</i></b>	<b>NA</b>

Catatan/*Note*: NA: Data tidak dapat ditampilkan/*Not applicable*

Sumber/*Source*: Diolah dari Hasil Sensus, Survei, dan Berbagai Sumber Lainnya/*Based on Census, Surveys, and Other Sources*



The background features a stylized construction site with a crane and a worker silhouette. The worker is in the foreground, wearing a hard hat and holding a tool. The crane is in the background, with a lattice structure. The scene is set against a light green background with stylized clouds. The overall style is modern and graphic.

# LAMPIRAN APPENDIX

“Statistik yang dibangun  
tanpa membebani responden (Kode Etik Statistik)”

*“Statistics are built without an excessive  
burden on respondents (Code Ethics Statistics)”*



**LAMPIRAN 1 / APPENDIX 1**  
**TIMBANGAN, TAKARAN DAN UKURAN SISTEM METRIK**  
*WEIGHT, MEASURE AND METRIC SYSTEM*

Nilai <i>Equivalent</i>	Nama <i>Name</i>	Singkatan Internasional <i>Symbol</i>
(1)	(2)	(3)
<b>A. Ukuran Panjang / Linear Measure</b>		
100 meter / meter	Kilometer / Kilometer	Km
100 meter / meter	Hektometer / Hectometer	Hm
10 meter / meter	Dekameter / Decameter	Dam
1 meter / meter	Meter / Meter	M
0,1 meter / meter	Desimeter / Decimeter	Dm
0,01 meter / meter	Centimeter / Centimeter	Cm
0,001 meter / meter	Milimeter / Millimeter	Mm
0,0001 meter / meter	Mikron / Micron	U
<b>B. Ukuran Luas / Surface Measure</b>		
1000000 Meter Persegi / Square meter	Kilometer Persegi / Square kilometer	km <sup>2</sup>
10000 Meter Persegi / Square meter	Hektometer Persegi / Square hectometer or hectare	hm <sup>2</sup> atau ha
100 Meter Persegi / Square meter	Dekameter Persegi / Square decameter or are	dam <sup>2</sup> atau a
1 Meter Persegi / Square meter	Meter Persegi / Square centimeter	m <sup>2</sup> atau cm <sup>2</sup>
0,01 Meter Persegi / Square meter	Desimeter Persegi / Square decimeter	dm <sup>2</sup>
0,0001 Meter Persegi / Square meter	Centimeter Persegi / Square centimeter	cm <sup>2</sup>
0,000001 Meter Persegi / Square meter	Milimeter Persegi / Square millimeter	mm <sup>2</sup>
<b>C. Ukuran Volume / Volume Measure</b>		
1 Meter Kubik atau 1000 liter <i>Cubic meter or 1000 liter</i>	Mililiter kubik <i>Cubic milliliter</i>	m <sup>3</sup> atau kl
0,1 Meter Kubik atau 100 liter <i>Cubic meter or 100 liter</i>	Mililiter atau Centimeter Kubik <i>Milliliter or Centimeter cubic</i>	hl
0,01 Meter Kubik atau 10 liter <i>Cubic meter or 10 liter</i>	Centiliter <i>Centiliter</i>	dl

LAMPIRAN 1 / Appendix 1  
 LANJUTAN / Continued

Nilai Equivalent	Nama Name	Singkatan Internasional Symbol
(1)	(2)	(3)
0,001 Meter Kubik atau 1 Liter <i>Cubic meter or 1 liter</i>	Desiliter <i>Deciliter</i>	dm <sup>3</sup> atau l
0,1 Desimeter Kubik (0,1 Liter) <i>Cubic meter or 0,1 liter</i>	Desimeter Kubik(Liter) <i>Cubic decimeter or liter</i>	dl
0,01 Desimeter kubik (0,01 Liter) <i>Cubic meter or 0,01 liter</i>	Dekaliter <i>Decaliter</i>	cl
0,001 Desimeter Kubik (0,001 Ltr) <i>Cubic meter or 0,001 liter</i>	Hectoliter <i>Hectoliter</i>	h
<b>D. Measure Timbangan / Weight Measure</b>		
1000 Kilogram	Ton	t ( m.t )
100 Kilogram	Quintal	q
1 Kilogram	Kilogram	kg
0,1 Kilogram	Hektogram	hg
0,01 Kilogram	Decagram	dag
0,001 Kilogram	Gram	g
0,1 Gram	Decigram	dg
0,01 Gram	Centigram	cg
0,001 Gram	Miligram	mg
200 Gram	Metric carat	kt

**LAMPIRAN 2 / APPENDIX 2**  
**TIMBANGAN, TAKARAN DAN UKURAN**  
**TERMASUK JENIS LAIN DARI SISTEM METRIK**  
**NON METRIC WEIGHT AND MEASURES SYSTEM**

<i>Negara Asal</i> <i>Country</i>		<i>Ukuran Sistem Metrik Dinilai Dalam Ukuran Jenis Lain</i> <i>Metric Units Converted in to Foreign Measures</i>	
(1)		(2)	
<b>A. Ukuran Panjang / Linear Measure</b>			
Inggris dan Amerika <i>Great Britain and USA</i>	1 km	= 0.62137	mile
	1 m	= 0.00497	furlong
	1 m	= 1.0936	yard
	1 m	= 3.2808	feet
	1 m	= 39,37	inches
	1 km	= 0.135	geogr mile
	1 km	= 0.541	sea mile
Indonesia <i>Indonesia</i>	1 km	= 0.6636	java paal
	1 m	= 0.2624	Rijnl.reode
	1 m	= 1.4539	amst.el
	1 sq	= 0.3861	sq mile
<b>B. Ukuran Luas / Surface Measure</b>			
Inggris dan Amerika <i>Great Britain and USA</i>	1 Ha	= 2.4711	acres
	1 sq m	= 1.19536	yard
	1 sq m	= 76365	sq feet
	1 sq cm	= 0.15498	sq inch
Indonesia <i>Indonesia</i>	1 sq km	= 140.9147	bahu
	1 sq km	= 70.45735	sq Rinjln. rode
	1 cu m	= 0.353	reg ton
<b>C. Ukuran Volume / Volume Measure</b>			
Inggris dan Amerika <i>Great Britain and USA</i>	1 cu m	= 1.30794	cu yard



LAMPIRAN 2 / Appendix 2  
 LANJUTAN / Continued

<b>Negara Asal</b> <b>Country</b>		<b>Ukuran Sistem Metrik Dinilai Dalam Ukuran Jenis Lain</b> <b>Metric Units Converted in to Foreign Measures</b>	
(1)		(2)	
	1 cu m	= 6.2897	barrel
	1 cu m	= 27.497	Imp.bushel
	1 cu m	= 28.377	US bushel
	1 cu m	= 35.31338	cup.feet
Indonesia	1 liter	= 0.2199	Imp.gallon
Indonesia	1 liter	= 0.2645	Us.gallon
	1 liter	= 0.1166	gantang
<b>D. Measure Timbangan / Weight Measure</b>			
Inggris dan Amerika	1 long ton (= 20 cwt)	= 22401 b	
Great Britain and USA		= 1016.04 kg	
	1 short ton (= 2000 lb)	= 907,18 kg	
	1 hundredweight (cwt)	= 50,8 kg	
	1 cental (= 100 lb)	= 45,36 kg	
	1 pound avoirdupois (= 1 lb)	= 453,6 g = 16 uncnes av (=7000grains)	
	1 ounce avoirdupois 9020	= 28,35 g	
	1 pound troy (=12 oz troy)	= 373,24 g	
	1 kg	= 20239 Amst pound	
	1 kg	= 25.9061 thail (Opium)	
	1 kg	= 81.4877 thaol (Gold)	
	1 kg	= 1878.0488 car-at(Diamond)	

**LAMPIRAN 3 / APPENDIX 3**  
**UNDANG-UNDANG REPUBLIK INDONESIA**  
**NOMOR 16 TAHUN 1997**  
**TENTANG**  
**S T A T I S T I K**  
  
**DENGAN RAHMAT TUHAN YANG MAHA ESA**  
**PRESIDEN REPUBLIK INDONESIA**

Menimbang :

- a. bahwa statistik penting artinya bagi perencanaan, pelaksanaan, pemantauan dan evaluasi penyelenggaraan berbagai kegiatan disegenap aspek kehidupan bermasyarakat berbangsa dan bernegara dalam pembangunan nasional sebagai pengamalan Pancasila, untuk memajukan kesejahteraan rakyat dalam rangka mencapai cita-cita bangsa sebagaimana tercantum dalam pembukaan Undang Undang Dasar 1945 ;
- b. bahwa dengan memperhatikan pentingnya peranan statistik tersebut, diperlukan langkah-langkah untuk mengatur penyelenggaraan statistik nasional terpadu dalam rangka mewujudkan Sistem Statistik Nasional yang andal, efektif dan efisien ;
- c. bahwa Undang Undang Nomor 6 Tahun 1960 tentang Sensus dan undang Undang Nomor 7 Tahun 1960 tentang Statistik pada saat ini tidak sesuai lagi dengan perkembangan keadaan, tuntutan masyarakat dan kebutuhan pembangunan nasional ;
- d. bahwa berdasarkan pertimbangan sebagaimana dimaksud dalam huruf a, b, dan c diatas dipandang perlu membentuk Undang Undang tentang Statistik yang baru ;

Mengingat :

Pasal 5 ayat (1) dan Pasal 20 ayat (1) Undang-Undang Dasar 1945

Dengan persetujuan  
**DEWAN PERWAKILAN RAKYAT REPUBLIK INDONESIA**  
MEMUTUSKAN

Menetapkan :           UNDANG-UNDANG TENTANG STATISTIK

## **BAB I**

### **KETENTUAN UMUM**

#### **Pasal 1**

Dalam Undang-undang ini yang dimaksud dengan :

1. Statistik adalah data yang diperoleh dengan cara pengumpulan, pengolahan, penyajian, dan analisis serta sebagai sistem yang mengatur keterkaitan antar unsur dalam penyelenggaraan statistik.
2. Data adalah informasi yang berupa angka tentang karakteristik (ciri-ciri khusus) suatu populasi.
3. Sistem Statistik Nasional adalah suatu tatanan yang terdiri atas unsur-unsur yang secara teratur saling berkaitan, sehingga membentuk totalitas dalam penyelenggaraan statistik.
4. Kegiatan statistik adalah tindakan yang meliputi upaya penyediaan dan penyebarluasan data, upaya pengembangan ilmu statistik, dan upaya yang mengarah pada berkembangnya Sistem Statistik Nasional.
5. Statistik dasar adalah statistik yang pemanfaatannya ditujukan untuk keperluan yang bersifat luas, berskala nasional, makro, dan yang penyelenggaraannya menjadi tanggung jawab Badan.
6. Statistik sektoral adalah statistik yang pemanfaatannya ditujukan untuk memenuhi kebutuhan instansi tertentu dalam rangka penyelenggaraan tugas-tugas pemerintahan dan pembangunan yang merupakan tugas pokok instansi yang bersangkutan.
7. Statistik khusus adalah statistik yang pemanfaatannya ditujukan untuk memenuhi kebutuhan spesifik dunia usaha, pendidikan, sosial budaya, dan kepentingan lain dalam kehidupan masyarakat, yang penyelenggaraannya dilakukan oleh lembaga, organisasi, perorangan, dan unsur masyarakat lainnya.
8. Sensus adalah cara pengumpulan data yang dilakukan melalui pencacahan semua unit populasi di seluruh wilayah Republik Indonesia untuk memperoleh karakteristik suatu populasi pada saat tertentu.
9. Survei adalah cara pengumpulan data yang dilakukan melalui pemcacahan sampel untuk memperkirakan karakteristik suatu populasi pada saat tertentu.
10. Komilasi produk administrasi adalah cara pengumpulan, pengolahan, penyajian, dan analisis data yang didasarkan pada catatan administrasi yang ada pada pemerintah dan masyarakat.
11. Badan adalah Badan Pusat Statistik.
12. Populasi adalah keseluruhan unit yang menjadi objek kegiatan statistik baik yang berupa instansi pemerintah, lembaga, organisasi, orang, benda maupun objek lainnya.
13. Sampel adalah sebagian unit populasi yang menjadi objek

- penelitian untuk memperkirakan karakteristik suatu populasi.
14. Sinopsis adalah suatu ikhtisar penyelenggaraan statistik.
  15. Penyelenggaraan kegiatan statistik adalah instansi pemerintah, lembaga, organisasi, perorangan, dan unsur masyarakat lainnya.
  16. Petugas statistik adalah orang diberi tugas oleh penyelenggara kegiatan statistik untuk melaksanakan pengumpulan data, baik melalui wawancara, pengukuran, maupun cara lain terhadap objek kegiatan statistik.
  17. Responden adalah instansi pemerintah, lembaga, organisasi, orang, dan unsur masyarakat lainnya yang ditentukan sebagai objek kegiatan statistik.

## **BAB II**

### **ASAS, ARAH DAN TUJUAN**

#### **Pasal 2**

Selain berlandaskan asas-asas pembangunan nasional, Undang-undang ini juga berasaskan :

- a. keterpaduan ;
- b. keakuratan ; dan
- c. kemutakhiran.

#### **Pasal 3**

Kegiatan statistik diarahkan untuk :

- a. mendukung pembangunan nasional ;
- b. mengembangkan Sistem Statistik Nasional yang andal, efektif, dan efisien ;
- c. meningkatkan kesadaran masyarakat akan arti dan kegunaan statistik ; dan
- d. mendukung pengembangan ilmu pengetahuan dan teknologi.

#### **Pasal 4**

Kegiatan statistik bertujuan untuk menyediakan data statistik yang lengkap, akurat, dan mutakhir dalam rangka mewujudkan Sistem Statistik Nasional yang andal, efektif, dan efisien guna mendukung pembangunan nasional.

## **BAB III**

### **JENIS STATISTIK DAN CARA PENGUMPULAN DATA**

#### **Bagian Pertama**

##### **Jenis statistik**

#### **Pasal 5**

Berdasarkan tujuan pemanfaatannya, jenis statistik terdiri atas :

- a. statistik dasar ;
- b. statistik sektoral ; dan
- c. statistik khusus.

### **Pasal 6**

1. Statistik dasar dan statistik setoral terbuka pemanfaatannya untuk umum, kecuali ditentukan lain oleh peraturan perundang-undangan yang berlaku.
2. Setiap orang memiliki kesempatan yang sama untuk mengetahui dan memanfaatkan statistik khusus dengan tetap memperhatikan hak seseorang atau lembaga yang dilindungi undang-undang.

## **Bagian Kedua Cara Pengumpulan Data**

### **Pasal 7**

Statistik diselenggarakan melalui pengumpulan data yang dilakukan dengan cara :

- a. sensus ;
- b. survei ;
- c. kompilasi produk administrasi ; dan
- d. cara lain sesuai dengan perkembangan ilmu pengetahuan dan teknologi.

### **Pasal 8**

1. Sensus sebagaimana dimaksud dalam Pasal 7 huruf a diselenggarakan sekurang-kurangnya sekali dalam 10 (sepuluh) tahun oleh Badan, yang meliputi:
  - a. sensus penduduk ;
  - b. sensus pertanian ; dan
  - c. sensus ekonomi.
2. Penetapan tahun penyelenggaraan dan perubahan jenis sensus sebagaimana dimaksud dalam ayat (1), diatur lebih lanjut dengan Peraturan Pemerintah

### **Pasal 9**

1. Survei sebagai mana dimaksud dalam Pasal 7 huruf b diselenggarakan secara berkala dan sewaktu-waktu untuk memperoleh data yang rinci.
2. Survei antar sensus dilakukan antara pertengahan 2 (dua) sensus sejenis untuk menjembatani 2 (dua) sensus tersebut.

### **Pasal 10**

1. Kompilasi produk administrasi sebagaimana dimaksud dalam Pasal 7 huruf c dilaksanakan dengan memanfaatkan berbagai dokumen produk administrasi.
2. Hasil kompilasi produk administrasi milik instansi pemerintah terbuka pemanfaatannya untuk umum, kecuali ditentukan

- lain oleh peraturan perundang-undangan yang berlaku.
3. Setiap orang mempunyai kesempatan yang sama untuk mengetahui dan memanfaatkan hasil kompilasi produk administrasi milik lembaga, organisasi, perorangan dan atau unsur masyarakat lainnya dengan tetap memperhatikan hak seseorang atau lembaga yang dilindungi undang-undang.

## **BAB IV PENYELENGGARAAN STATISTIK**

### **Bagian Pertama Statistik Dasar**

#### **Pasal 11**

1. Statistik dasar diselenggarakan oleh Badan.
2. Dalam menyelenggarakan statistik dasar sebagaimana dimaksud dalam ayat (1), Badan memperoleh data dengan cara :
  - a. sensus ;
  - b. survei ;
  - c. kompilasi produk administrasi ; dan
  - d. cara lain sesuai dengan perkembangan ilmu pengetahuan dan teknologi.

### **Bagian Kedua Statistik Sektoral**

#### **Pasal 12**

1. Statistik sektoral diselenggarakan oleh instansi pemerintah sesuai lingkup tugas dan fungsinya, secara mandiri atau bersama dengan Badan.
2. Dalam menyelenggarakan statistik sektoral, instansi pemerintah memperoleh data dengan cara :
  - a. survei ;
  - b. kompilasi produk administrasi ; dan
  - c. cara lain sesuai dengan perkembangan ilmu pengetahuan dan teknologi.
3. Statistik sektoral harus diselenggarakan bersama dengan Badan apabila statistik tersebut hanya dapat diperoleh dengan cara sensus dan dengan jangkauan populasi berskala nasional.
4. Hasil statistik sektoral yang diselenggarakan sendiri oleh instansi pemerintah wajib diserahkan ke Badan.

## **Bagian Ketiga Statistik Khusus**

### **Pasal 13**

1. Statistik khusus diselenggarakan oleh masyarakat baik lembaga, organisasi, perorangan maupun unsur masyarakat lainnya secara mandiri atau bersama dengan Badan.
2. Dalam menyelenggarakan statistik khusus sebagaimana dimaksud dalam ayat (1), masyarakat memperoleh data dengan cara :
  - a. survei ;
  - b. kompilasi produk administrasi ; dan
  - c. cara lain sesuai dengan perkembangan ilmu pengetahuan dan teknologi.

### **Pasal 14**

1. (1) Dalam rangka pengembangan Sistem Statistik Nasional , masyarakat sebagaimana dimaksud dalam Pasal 13 ayat (1) wajib memberitahukan sinopsis kegiatan statistik yang telah selesai diselenggarakan kepada Badan.
2. (2) Sinopsis sebagaimana dimaksud dalam ayat (1) memuat :
  - a. judul ;
  - b. wilayah kegiatan statistik ;
  - c. objek populasi ;
  - d. jumlah responden ;
  - e. waktu pelaksanaan ;
  - f. metode statistik ;
  - g. nama dan alamat penyelenggara ; dan
  - h. abstrak.
3. Penyampaian pemberitahuan sinopsis dapat dilakukan melalui pos, jaringan komunikasi data, atau cara penyampaian lainnya yang dianggap mudah bagi penyelenggara kegiatan statistik.
4. Kewajiban memberitahukan sinopsis sebagaimana dimaksud dalam ayat (1), tidak berlaku bagi statistik yang digunakan untuk memenuhi kebutuhan intern.

## **BAB V**

### **PENGUMUMAN DAN PENYEBARLUASAN**

### **Pasal 15**

1. Badan berwenang mengumumkan hasil statistik yang diselenggarakannya
2. Pengumuman hasil statistik dimuat dalam Berita Resmi Statistik.

### **Pasal 16**

Badan menyebarluaskan hasil statistik yang diselenggarakannya.

## **BAB VI PENYELENGGARAAN STATISTIK**

### **Bagian Pertama Statistik Dasar**

#### **Pasal 17**

1. Koordinasi dan kerja sama penyelenggaraan statistik dilakukan oleh Badan dengan instansi pemerintah dan masyarakat, di tingkat pusat dan daerah.
2. Dalam rangka mewujudkan dan mengembangkan Sistem Statistik Nasional, Badan bekerja sama dengan instansi pemerintah dan masyarakat untuk membangun pembakuan konsep, definisi, klasifikasi dan ukuran-ukuran.
3. Koordinasi dan kerja sama sebagaimana dimaksud dalam ayat (1) dilaksanakan atas dasar kemitraan dan dengan tetap mengantisipasi serta menerapkan perkembangan ilmu pengetahuan dan teknologi.
4. Ketentuan mengenai tata cara dan lingkup koordinasi dan kerja sama penyelenggaraan statistik antara Badan, instansi pemerintah dan masyarakat diatur lebih lanjut dengan Keputusan Presiden.

#### **Pasal 18**

1. Kerja sama penyelenggaraan statistik dapat juga dilakukan oleh Badan, instansi pemerintah, dan atau masyarakat dengan lembaga internasional, negara asing atau lembaga swasta asing sesuai dengan peraturan perundang-undangan yang berlaku.
2. Kerja sama penyelenggaraan statistik sebagaimana dimaksud dalam ayat (1) didasarkan pada prinsip bahwa penyelenggara utama adalah Badan, instansi pemerintah atau masyarakat Indonesia.

## **BAB VII HAK DAN KEWAJIBAN**

### **Bagian Pertama Penyelenggara Kegiatan Statistik**

#### **Pasal 19**

Penyelenggara kegiatan statistik berhak memperoleh keterangan dari responden mengenai karakteristik setiap unit populasi yang menjadi objek.



### **Pasal 20**

Penyelenggara kegiatan statistik wajib memberikan kesempatan yang sama kepada masyarakat untuk mengetahui dan memperoleh manfaat dari statistik yang tersedia, sesuai dengan ketentuan peraturan perundang-undangan yang berlaku.

### **Pasal 21**

Penyelenggara kegiatan statistik wajib menjamin kerahasiaan keterangan yang diperoleh dari responden.

## **Bagian Kedua Petugas Statistik**

### **Pasal 22**

Setiap petugas statistik Badan berhak memasuki wilayah kerja yang telah ditentukan untuk memperoleh keterangan yang diperlukan.

### **Pasal 23**

Setiap petugas statistik wajib menyampaikan hasil pelaksanaan statistik sebagaimana adanya.

### **Pasal 24**

Ketentuan mengenai jaminan kerahasiaan keterangan sebagaimana dimaksud dalam pasal 21 berlaku juga bagi petugas statistik.

### **Pasal 25**

Setiap petugas statistik harus memperlihatkan surat tugas dan atau tanda pengenal, serta wajib memperhatikan nilai-nilai agama, adat-istiadat setempat, tata krama, dan ketertiban umum.

## **Bagian Ketiga Responden**

### **Pasal 26**

1. Setiap orang berhak menolak untuk dijadikan responden, kecuali dalam penyelenggaraan statistik dasar oleh badan.
2. Setiap responden berhak menolak petugas statistik yang tidak dapat memenuhi ketentuan sebagaimana dimaksud dalam pasal 25.

### **Pasal 27**

Setiap responden wajib memberikan keterangan yang

diperlukan dalam penyelenggaraan statistik dasar oleh badan.

## **Bab VIII KELEMBAGAAN**

### **Pasal 28**

1. Pemerintah membentuk badan yang berada dibawah dan bertanggung jawab kepada Presiden.
2. Badan mempunyai perwakilan wilayah di Daerah yang merupakan instansi vertikal.
3. Ketentuan mengenai tugas, fungsi, susunan organisai, dan tata kerja Badan, sebagaimana dimaksud dalam ayat (1) dan ayat (2). Diatur lebih lanjut dengan Keputusan Presiden.

### **Pasal 29**

1. Pemerintah membentuk Forum Masyarakat Statistik yang bertugas memberikan saran dan pertimbangan di bidang statistik kepada Badan.
2. Forum sebagaimana dimaksud dalam ayat (1) bersifat nonstruktural dan independen, yang anggotanya terdiri atas unsur pemerintah, pakar, praktisi, dan tokoh masyarakat.

### **Pasal 30**

1. Instansi pemerintah dapat membentuk satuan organisasi dilingkungannya untuk melaksanakan statistik sektoral.
2. Ketentuan mengenai tugas, fungsi, susunan organisai, dan tata kerja satuan organisasi sebagaimana dimaksud dalam ayat (1) diatur oleh instansi yang bersangkutan berdasarkan peraturan perundang-undangan yang berlaku.
3. Dalam menyelenggarakan statistik sektoral, satuan organisasi sebagaimana dimaksud dalam ayat (1) harus mengadakan koordinasi dengan Badan untuk menerapkan penggunaan konsep, definisi, klasifikasi, dan ukuran-ukuran yang telah dibakukan dalam rangka pengembangan Sistem Statistik Nasional.

## **BAB X KETENTUAN PIDANA**

### **Pasal 34**

Setiap orang yang tanpa hak menyelenggarakan sensus sebagaimana dimaksud dalam pasal 11 ayat (2) huruf a, dipidana dengan pidana penjara paling lama 2 (dua) tahun dan denda paling banyak Rp 50.000.000,00 (lima puluh juta rupiah)

### **Pasal 35**

Setiap orang yang dengan sengaja melanggar ketentuan sebagaimana dimaksud dalam pasal 14 ayat (1) dipidana dengan pidana kurungan paling lama 1(satu) tahun atau denda paling banyak Rp 25.000.000,00 (dua puluh lima juta rupiah)

### **Pasal 36**

1. Penyelenggara kegiatan statistik yang dengan sengaja dan tanpa alasan yang sah tidak memenuhi kewajiban sebagaimana dimaksud dalam pasal 20 dipidana dengan pidana kurungan paling lama 1(satu) tahun atau denda paling banyak Rp 25.000.000,00 (dua puluh lima juta rupiah)
2. Penyelenggara kegiatan statistik yang dengan sengaja melanggar ketentuan sebagaimana dimaksud dalam pasal 21 dipidana dengan pidana penjara paling lama 5 (lima) tahun dan denda paling banyak Rp 100.000.000,00 (seratus juta rupiah).

### **Pasal 37**

Petugas statistik yang dengan sengaja melanggar ketentuan sebagaimana dimaksud dalam pasal 24, dipidana dengan pidana penjara paling lama 1(satu) tahun 6 (enam) bulan dan denda paling banyak Rp 15.000.000,00 (lima belas juta rupiah)

### **Pasal 38**

Responden yang dengan sengaja melanggar ketentuan sebagaimana dimaksud dalam pasal 27, dipidana dengan pidana penjara paling lama 1(satu) tahun 6 (enam ) bulan dan denda paling banyak Rp 25.000.000,00 (dua puluh lima juta rupiah)

### **Pasal 39**

Setiap orang yang dengan sengaja dan tanpa alasan yang sah mencegah, menghalang- halangi atau menggagalkan jalannya penyelenggaraan statistik yang dilakukan oleh penyelenggara kegiatan statistik dasar dan atau statistik sektoral, dipidana dengan pidana penjara paling lama 5 (lima) tahun dan denda paling banyak Rp 100.000.000,00 (seratus juta rupiah).

### **Pasal 40**

1. Tindak pidana sebagaimana dimaksud dalam pasal 34, pasal 36 ayat (2), pasal 37, pasal 38, dan pasal 39 adalah kejahatan.
2. Tindak pidana sebagaimana dimaksud dalam pasal 35 dan pasal 36 ayat (1) adalah pelanggaran.

## **BAB XI**

### **KETENTUAN PERALIHAN**

#### **Pasal 41**

Semua pelaturan pelaksanaan Undang-undang Nomor 6 tahun 1960 tentang Sensus dan Undang-undang Nomor 7 tahun 1960 tentang Statistik tetap berlaku sepanjang tidak bertentangan atau belum diganti dengan yang baru berdasarkan Undang-undang ini.

## **BAB XII**

### **KETENTUAN PERALIHAN**

#### **Pasal 42**

Pada saat mulai berlakunya Undang-undang ini, maka Undang-undang Nomor 6 tahun 1960 tentang Sensus dan Undang-undang nomor 7 tahun 1960 tentang Statistik dinyatakan tidak berlaku.

#### **Pasal 43**

Undang-undang ini berlaku pada tanggal diundangkan. Agar setiap orang mengetahuinya, memerintahkan pengundangan Undang-undang ini dengan penempatannya dalam Lembaran Negara Republik Indonesia.

**LAMPIRAN 4 / APPENDIX 4**  
**DAFTAR NAMA DAN ALAMAT KANDEP/DINAS/INSTANSI**  
**PEMERINTAH**  
**KABUPATEN BATU BARA**  
*LIST NAME AND ADDRESS OF GOVERNMENT OFFICIAL IN BATU BARA*  
*REGENCY*  
**(KEADAAN FEBRUARI / IN FEBRUARY 2020)**

No.	Nama Pejabat Kandep/Dinas/Instansi <i>Name and Working Institution</i>	Alamat Kantor <i>Office Address</i>	No. Telepon <i>Telephone Number</i>
(1)	(2)	(3)	(4)
<b>Unsur Pimpinan Kabupaten Batu Bara</b>			
1.	IR. H. ZAHIR, M.AP (Bupati Batu Bara)	Jl. Perintis Kemerdekaan no. 154 Lima Puluh	0622-96782
2.	LETKOL. INF SRI MARANTIKA BERUH, S.SOS (Dandim 0208 Asahan)	Jl. Jend. Sudirman Kisaran	0623-41233
3.	AKBP NUGROHO DWI KARYANTO (Ka. Polres Asahan)	Jl. Jend. A. Yani No. 110 Kisaran	0623-41541 0623-41543
4.	AKBP IKHWAN SH.MH (Ka. Polres Batu Bara)	Jl. Perintis Kemerdekaan no. 154 Lima Puluh	-
5.	LETKOL. (Inf) MULYO JUNAIDI, SE, M.Tr (Dan Yonif 126/Kala Cakti)	Desa Perjuangan, Kec. Sei Balai	-
6.	LETKOL LAUT (P) DAFRIS Dan Lanal TBA	Tanjung Balai Asahan	-
7.	MULYADI SAJAEN, SH, MH. (Ka. Kejaksaan Negeri Batu Bara)	Jl. Besar Kayu Ara No. 30 Labuhan Ruku	0623-51180
8.	Dr. ULINA MARBUN, SH, MH (Ketua Pengadilan Negeri Kisaran)	Jl. Jend. A. Yani No. 33 Kisaran	0623-41396 0623-41389
9.	AGUS ANDIKA, S.Sos, M.Si (Sekretaris DPRD Kabupaten Batu Bara)	Jl. Perintis Kemerdekaan No. 63 Lima Puluh	0622-697055
10.	H. SAKTI ALAM SIREGAR, SH (Sekretaris Daerah Kabupaten Batu Bara)	Jl. Perintis Kemerdekaan no. 154 Lima Puluh	0622-96782
11.	RUSIAN HERI, S.Sos	Jl. Perintis Kemerdekaan no. 154	0622-96782

LAMPIRAN 4 / Appendix 4  
 LANJUTAN / Continued

No.	Nama Pejabat Kandep/Dinas/Instansi Name and Working Institution	Alamat Kantor Office Address	No. Telepon Telephone Number
(1)	(2)	(3)	(4)
	(Plt. Asisten I Pemerintahan dan Kesra )	Lima Puluh	
12.	Drs. SAHALA, MM	Jl. Perintis Kemerdekaan no. 154	0622-96782
	(Asisten II Perekonomian dan Pem-bangunan)	Lima Puluh	
13.	RENOLD ASMARA, AP, SH	Jl. Perintis Kemerdekaan no. 154	0622-96782
	( Asisten III Administrasi Umum)	Lima Puluh	
<b>Kepala Badan/Dinas/Kantor Pada Pemerintah Kabupaten Batu Bara</b>			
1.	Ir. EDWARD, MBA	Jl. Besar Simp. Dolok	-
	(Kepala BAPPEDA)	Lima Puluh	
2.	ATTARUDDIN, S.Pd. M.M	Jl. Besar Indrapura	-
	(Inspektur)	Air Putih	
3.	MHD. DAUD, S.Pd, SH	Jl. Besar Perupuk	-
	(Ka. Badan Kepegawaian Daerah)	Lima Puluh	
4.	RADYANSYAH F. LUBIS, S.Sos	Jl. Pantai Sejarah Perupuk	-
	(Ka. BPMD)	Lima Puluh	
5.	drg. WAHID KHUSYAIRI, M.M	Jl. P. Kemerdekaan no. 78	-
	(Kadis. Kesehatan)	Lima Puluh	
6.	ILYAS SITORUS	Jl. Besar Perupuk	-
	(Plt. Kadis. Pendidikan)	Lima Puluh	
7.	M. RIDWAN	Jl. H. Barus Siregar	-
	(Plt. Kadis. Pertanian)	Air Putih	
8.	drh. EMMY OFTINI, MM	Jl. Mangkai Lama Desa Mangkai Baru	-
	(Kadis. Peternakan dan Perkebunan)	Lima Puluh	
9.	JONNIS MARPAUNG, S.Pd	Jl. Lintas Sumatera Desa Petatal	-
	(Pj. Kadis. Perhubungan)	Talawi	
10.	ANDRI RAHADIAN S.AP	Jl. Besar Gambus Laut	-
	(Kadis. Kominfo)	Lima Puluh	
11.	AHMADAN CHAIR, S.Sos, M.AP	Jl. Protokol Desa Pahang	0623-459000

LAMPIRAN 4 / Appendix 4  
LANJUTAN / Continued

No.	Nama Pejabat Kandep/Dinas/Instansi Name and Working Institution	Alamat Kantor Office Address	No. Telepon Telephone Number
(1)	(2)	(3)	(4)
	(Kadis. KUKM)	Talawi	
12.	RIJALI, S.Pd (Plt. Ka. BPPRD)	Jl. Lintas Sumatera KM 110, Air Putih	-
13.	AHMAD HUNAINSYAH, S.Sos (Ka. BPKAD)	Jl. Lintas Sumatera KM 110, Air Putih	0622-648004
14.	H. ERINALDO, SE, M.AP (Kadis. Ketenagakerjaan)	Jl. Smelter Site Kuala Tanjung Sei Suka	0622-620432
15.	JONNIS MARPAUNG, S.Pd (Plt. Kadis. Perikanan)	Jl. Besar Perupuk Lima Puluh	-
16.	ISHAK, S.Pd, M.Si (Kadis. Sosial)	Jl. Besar Perupuk Dusun V Lima Puluh	-
17.	KHAIRUL ANWAR (Plt. Kadis. Pekerjaan Umum&Penataan Ruang)	Jl. Besar Gambus Laut Lima Puluh	-
18.	SAPRI (Kadis. PAROPAR)	Jl. Besar Perupuk Lima Puluh	-
19.	HAMDAN, S.Pd, M.Si (Plt. Kadis. Kependudukan dan Pencatatan Sipil)	Jl. Pendidikan No. 4, Bulan-bulan Lima Puluh	-
20.	MAYA SUKANTI, S.Sos (Plt. Kadis. Perpustakaan)	Jl. Imam Bonjol, Labuhan Ruku Talawi	0623-451868
21.	H. BUDIANTO, S.Sos (Kadis. PP&KB)	Jl. Lintas Perupuk, Dusun IV Lima Puluh	-
22.	Ir. ZAINAL MANURUNG, S.Pdi, Msi (Kadis. Lingkungan Hidup)	Jl. Besar Simp. Dolok Lima Puluh	-
23.	Drs. YAFRIZAL, M.Si (Kakan. Kesbangpol)	Lima Puluh	-
24.	ROSDIANA DAMANIK, SE, MM (Kadis. PMPPT Satu Pintu)	Komp. Perumahan Indah permai Blok M no.12, Lima Puluh	-

LAMPIRAN 4 / Appendix 4  
LANJUTAN / Continued

No.	Nama Pejabat Kandep/Dinas/Instansi Name and Working Institution	Alamat Kantor Office Address	No. Telepon Telephone Number
(1)	(2)	(3)	(4)
25.	ABDUL RAHMAN HADI (Ka. Satuan Polisi Pamong Praja)	Lima Puluh	0622-96297
26.	dr. DEWI CHAILATY, M.Kes (Kadis. PPPA)	Jl. Besar Simp. Dolok Lima Puluh	-
27.	MUHAMMAD NASHIR YUHANAN, S.Pd, M.Si (Ka. Badan Penanggulangan Bencana Daerah)	Lima Puluh	-
28.	NORMA DELI SIREGAR, SE, MM (Kadis. Perumahan&Kawasan Permukiman)	Jl. Rakyat No. 57 Tanjung Tiram	-
29.	dr. JURI FAHREZA (Pit.Direktur Rumah Sakit Umum Daerah)	Kuala Gunung, Datuk Lima Puluh	
30.	AZWAR, SP (Pj. Kadis Ketahanan Pangan)		
<b>Kepala Badan/Dinas/Kantor/Instansi Vertikal</b>			
1.	IR. GLORIA EBENHAEZER, M.Si (Kepala Badan Pusat Statistik Kab. Batu Bara)	Jl. Lintas Sumatera Lk. 5 Lima Puluh	0622-697383
2.	SYAFRIZAL PANE, SH (Ka. Badan Pertanahan Nasional Kab. Asahan)	Jl. WR. Supratman no. 6 Kisaran	0623-41050
3.	H. AHMAD SOFYAN, S.Ag, M.A. (Kakan. Kementrian Agama Kab. Batu Bara)	Jl. P. Kemerdekaan Lima Puluh	-
4.	EKA PRASETYA SOFYAN (Ka. Perum Bulog Subdivre Kisaran)	JL. Ahmad Yani No. 279 Kisaran	0623-41995
5.	ANTO SIBARANI (Kakan. Pelayanan Pajak Pratama Kisaran)	Jl. Prof. M.H. Yamin No. 79 Kisaran	0623-41355 0623-43920
6.	UNTUNG SUDARWANTO (Kakan. KPKNL Kisaran )	Jl. Prof. M.H. Yamin No. 47 Kisaran	0623-41427
7.	SONDANG ROTUA SIHALOHO (Kakan. KPPN Tanjung Balai )	Jl. Jend. Sudirman Km. 1 Tanjung Balai	0623-92021



LAMPIRAN 4 / Appendix 4  
LANJUTAN / Continued

No.	Nama Pejabat Kandep/Dinas/Instansi Name and Working Institution	Alamat Kantor Office Address	No. Telepon Telephone Number
(1)	(2)	(3)	(4)
8.	Drs. H. ALIMUDIN, SH, MH (Ketua Pengadilan Agama Kisaran )	Jl. Jend. A. Yani No. 73 Kisaran	0623-41890
9	ISON HENDRASTO, ST, MH (Ka.KSOP Pelabuhan Kuala Tanjung )	Pelabuhan Kuala Tanjung	0622-31311 Ps. 6113
10	EBEN HAEZER DEPARI, Amd, IP, SH, MH (Ka. Lapas. Labuhan Ruku )	JL. Besar Kayu Ara no. 33 Lab. Ruku 21254	0623-51038
11	WIWIEK SISTO WIDAYAT (Direktur KPw. Bank Indonesia Sumut)	Jl. Balai Kota No. 4 Medan	061-4150500
12	EDHI RAHMANTO HIDAYAT (Direktur KPw. BI Pematangsiantar)	Jl. H. Adam Malik No.1 Pematangsiantar	-
<b>Kepala Cabang Dinas Tingkat I</b>			
1.	TOGAP P. NAINGGOLAN, S.ST (Ka. UPT Balai PSDA Asahan - Danau Toba)	Jl. HOS Cokroaminoto no. 44 Kisaran	0623-41560
2.	DEDI JAMINSYAH PUTRA, S.STP, M.SP (Ka. UPT Lima Puluh BPP&RD)	Jl. Perintis Kemerdekaan Lima Puluh	0622- 5893098
<b>Pimpinan BUMN/BUMD</b>			
1.	RUSFIN ARIF, SE (Direktur PDAM Kisaran)	Jl. Panglima Polim no. 82 Kisaran	0623-41091 0623-41212
2.	ASMIN DAELI (Ka. PT Pos Indonesia (Persero) Kisaran)	Jl. Pahlawan No. 2 Kisaran	0623-41895
3.	IDRA HARSONY (Ka. PT. Telkom (Persero) UPP P. Siantar)	Jl. Asahan Km. 4 Pematang Siantar	0622-50100
4.	EDI SALEH SIREGAR (Ka. PT. (Persero) PLN Ranting Tjg. Tiram)	Jl. Merdeka No. 130 Tanjung Tiram	0623-51012
5.	SYAIFUL (PLL. PT. KA (Persero) Wilayah II Kisaran)	Jl. Akasia Kisaran	0623-41143

LAMPIRAN 4 / Appendix 4  
 LANJUTAN / Continued

No.	Nama Pejabat Kandep/Dinas/Instansi Name and Working Institution	Alamat Kantor Office Address	No. Telepon Telephone Number
(1)	(2)	(3)	(4)
6.	ZUL UMRI (Direktur PDAM Tirta Tanjung)	Jl. Jend. Sudirman No. 9 Indrapura	0622-646088
7.	ROMADIANA, SE (Pim. PT.Pegadaian (Persero) CPP. Lab. Ruku)	Jl. Imam Bonjol no.1/134 Labuhan Ruku	0623-51027
8.	SUGENG BUDI SUSILO (PT. Pertamina (Persero) Region I)	Jl. K.L. Yos Sudarso no. 8-10 Medan 20114	061-4554666 061-4552422
9.	ENDANG PRAYITNO (Ka. Perw. PT. Jasa Raharja (Persero) Perwakilan Kisaran)	Jl. HOS Cokroaminoto No. 115 Kisaran	0623-41470
10.	ZONI ANWAR TANJUNG (Ka. BPJS Kesehatan Cab. Tanjung. Balai)	Jl. Jend. Sudirman No. 459 Tanjung Balai	0623-93063
11.	IRDAN (Ka. AJB Bumiputera 1912 Kisaran)	Jl. Cokroaminoto Kisaran	0623-345479
<b>Camat se-Kabupaten Batu Bara</b>			
1.	KRT. HANAFI, SH (Camat Sei Balai)	Jl. Mayor Wahid (Jalinsum) Sei Balai	-
2.	Drs. ABDUL RASYID (Camat Tanjung Tiram)	Jl. Pendidikan DSN. XI Desa Suka Maju 21253	0623-51007
3.	ABDULLATIF LUTHFI PANJAITAN, S.SOS (Camat Nibung Hangus)	Jl. Manunggal V No.100 Desa Ujung Kubu	-
4.	MULIADI, SE (Camat Talawi)	Jl. Imam Bonjol Kel. Labuhan Ruku Talawi	0623-51030
5.	WANDI, SE (Camat Datuk Tanah Datar)	Jl. Lintas Sumatera, 21254 Desa Karang Baru	-
6.	ADRI AULIA HARAHAP, S.STP (Camat Lima Puluh)	Jln. Pelajar Lk. V Kel. Lima Puluh Kota Lima Puluh	-
7.	LUKMAN, SH	Jalan Besar Desa Perupuk, 21255	-

LAMPIRAN 4 / Appendix 4  
 LANJUTAN / Continued

No.	Nama Pejabat Kandep/Dinas/Instansi Name and Working Institution	Alamat Kantor Office Address	No. Telepon Telephone Number
(1)	(2)	(3)	(4)
	(Camat Lima Puluh Pesisir)		
8.	NGATIRUN	Jln. Datuk Kramat Simpang Dolok,	-
	(Camat Datuk Lima Puluh)	Desa Pulau Sejuk	
9.	RIYADI, S.Pd, M.Pd	Jl. Jend. Sudirman no. 77	0622-31666
	(Camat Air Putih)	Indrapura	
10.	LISTEN SAMOSIR, SE	Jl Accessroad Inalum No. 1	0622-632333
	(Camat Sei Suka)	Kel. Perkebunan Sipare-pare	
11.	ADIL HASIBUAN, SH	Jl Arjo Utomo DSN 1 Kelapa	-
	(Camat Laut Tador)	Desa Pelanggiran Laut Tador	
12.	SYAHRIZAL, SH	Jl. Jend. Sudirman, Lingkungan I	0622-613100
	(Camat Medang Deras)	Kel. Pangkalan Dodek Baru	

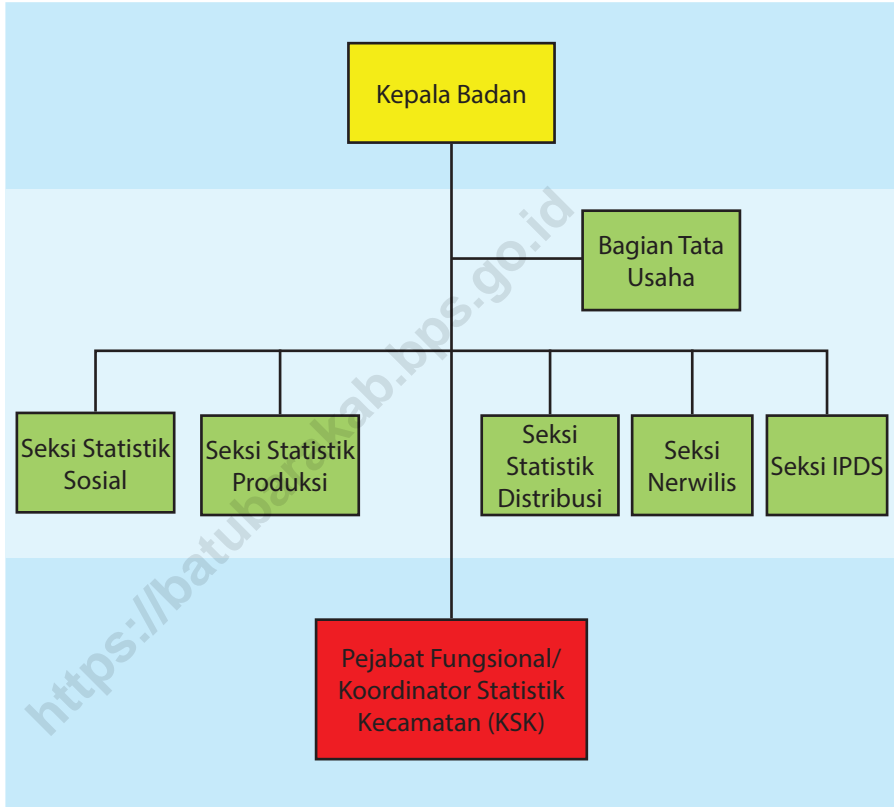
**LAMPIRAN 5 / APPENDIX 5**  
**ANGGOTA DEWAN PERWAKILAN RAKYAT DAERAH**  
**KABUPATEN BATU BARA**  
*REGIONAL HOUSE OF PARLIAMENT MEMBER OF BATU BARA REGENCY*  
**TAHUN / YEAR 2019 – 2024**  
**(KEADAAN FEBRUARI / IN FEBRUARY 2020)**

Jabatan Position	Nama Name	Fraksi / Partai Fraction / Party
(1)	(2)	(3)
Ketua / Chairman	SAFI'I, SH	PDIP
Wakil Ketua / Vice of Chairman	ISMAR KHOMRI, SS	GOLKAR
	SYAFRIZAL, SE, M.AP	GERNDRA
Anggota / Member	Drs. SUWARSONO	PDIP
	DIAN SUWARTONO	PDIP
	RUSLAN, SH	PDIP
	MUHAMMAD ALI HATTA, S.Sos	GOLKAR
	FAHRI ISWAHYUDI, S.Sos	GOLKAR
	ROHADI	GOLKAR
	AHMAD FAHRI MELIALA, A.Md	GERNDRA
	Drs. SAHRONI	GERNDRA
	ANDRIANSYAH, SH	GERNDRA
	CHAIRUL BARIAH	PAN
	SUPRAYITNO	PAN
	HAMDANI	PAN
	SRI WAHYUNI	DEMOKRAT
	SAUT SIAHAAN, SE, MM	DEMOKRAT
	AZUAR SIMANJUNTAK	DEMOKRAT
	AMAT MUKHTAS	PKS
	M. ABDUH AFRYAN MARPAUNG, SKM	PKS
	CITRA MULIADI BANGUN, SE	PKS
	H. ABDUL AZIZ	NASDEM

LAMPIRAN 5 / Appendix 5  
 LANJUTAN / Continued

<b>Jabatan Position</b>	<b>Nama Name</b>	<b>Fraksi / Partai Fraction / Party</b>
(1)	(2)	(3)
Anggota / Member	Dra. TIURLAN NAPITUPULU	NASDEM
	MUKHSIN	NASDEM
	AHMAD BADRI, SH	PPP
	AJIJUL MUKAHAR, SP	PPP
	H. DARIUS, SH, MH	PPP
	AZHAR AMRI, AMK	PBB
	ANDI LESTARI, SKG	PBB
	EDI SYAHPUTRA, ST	PBB
	USMAN, SE. M.Si	HANURA
	Ir. EDY NOOR	HANURA
	H. ROHADI, SP	BERKARYA
	MUKLIS BN	PKB
	SARIANTO DAMANIK, SE	PKPI

**LAMPIRAN 6 / APPENDIX 6**  
**STRUKTUR ORGANISASI BPS KABUPATEN BATU BARA**  
*ORGANISATION STRUCTURE OF BPS-STATISTICS OF BATU BARA REGENCY*



**LAMPIRAN 7 / APPENDIX 7**  
**DAFTAR NAMA PEGAWAI BPS KABUPATEN BATU BARA**  
**KABUPATEN BATU BARA**  
*RLIST OF SERVANTS NAME OF BPS-STATISTICS OF BATU BARA REGENCY*  
**(KEADAAN FEBRUARI / IN FEBRUARY 2020)**

Nama Name	NIP	Jabatan Position
(1)	(2)	(3)
<b>IR. GLORIA EBENHAEZER, M.Si</b>	<b>19670628 199403 1 006</b>	<b>KEPALA BPS</b>
<b>A. TATA USAHA</b>		
1. KHAIRANI, SE	19680225 198903 2 004	KEPALA SUB BAGIAN
2. JENDRO WIYOSO, SE	19810202 200502 1 002	STAF / BENDAHARA
<b>B. SEKSI STATISTIK SOSIAL</b>		
1. SONI SAGITA PURBA, M.Si	19771005 199912 2 002	KEPALA SEKSI
2. SILVIA NANCY	19820326 200212 2 003	STAF
3. RAFEMI MEISYA ULDA S.TR.STAT	19970507 201912 2 002	STAF
<b>C. SEKSI STATISTIK PRODUKSI</b>		
1. YUNI PUJI RAHAYU, SST, M.Si	19830601 200602 2 001	KEPALA SEKSI
2. ULI DAMAYANTI SITANGGANG, S.STAT	19950111 201903 2 001	STAF
<b>D. SEKSI STATISTIK DISTRIBUSI</b>		
1. IRMA LASANOVA SILALAH, S.Si, MM	19751118 199901 2 001	KEPALA SEKSI
2. ANNISA RAHMAH NUR SALAPIAH S.STAT	19960322 201903 2 001	STAF
<b>E. SEKSI NERACA WILAYAH DAN ANALISIS STATISTIK</b>		
1. MARIA ULFA, SST, M.Si	19860322 200801 2 002	KEPALA SEKSI
<b>F. SEKSI INTEGRASI PENGOLAHAN DAN DISEMINASI STATISTIK</b>		
1. DESMINARIA SINULINGGA, SST	19861221 200912 2 002	KEPALA SEKSI
2. KRISMAN YUSUF NAZARA, SST	19930910 201702 1 001	STAF
<b>G. KOORDINATOR STATISTIK KECAMATAN (KSK)</b>		
1. FITRI ADI R. PANGGABEAN, SE, M.Si	19740919 200312 1 001	TANJUNG TIRAM
2. INDRA LESMANA, A.Md.Kom	19890523 201212 1 002	LIMA PULUH
3. GUSTRI LUSIYANTI HUTAPEA, S.Si	19870828 201101 2 023	DATUK LIMA PULUH
4. KASLAN	19730720 200701 1 002	SEI SUKA
5. MUHAMMAD IQBAL, SE	19861031 200604 1 001	MEDANG DERAS

**LAMPIRAN 8 / APPENDIX 8**  
**DAFTAR ALAMAT BADAN PUSAT STATISTIK (BPS)**  
**KABUPATEN/KOTA SE-PROVINSI SUMATERA UTARA**  
*LIST ADDRESS OF BPS-STATISTICS REGENCY/CITY OF SUMATERA UTARA*  
*PROVINCE*

No.	Nama Kantor / Office	Alamat / Address	Telepon / Telp
(1)	(2)	(3)	(4)
1.	BPS Provinsi Sumatera Utara	Jl. Asrama No. 179, Medan 20123	061 - 8452343
2.	BPS Kabupaten Nias	Jl. Ampera No. 3, Gunung Sitali	0639 - 21646
3.	BPS Kabupaten Mandailing Natal	Komp. Perkantoran Payaloting Panyabungan	0636 - 326176
4.	BPS Kabupaten Tapanuli Selatan	Jl. S. M. Raja Km 5,6 Batunadua, Pa-dangsidimpuan	0634 - 21071
5.	BPS Kabupaten Tapanuli Tengah	Jl. N. Daulay, Pandan 22611	0634 - 25826
6.	BPS Kabupaten Tapanuli Utara	Jl. Sutan Sumurung No. 7 Tarutung 22417	0633 - 21153
7.	BPS Kabupaten Toba Samosir	Jl. Somba Debata No. 5, Onan Raja, Balige	0632 - 21480
8.	BPS Kabupaten Labuhanbatu	Jl. Flamboyan No. 3 (Komp. Ktr. Bupati) Rantauprapat	0624 - 21207
9.	BPS Kabupaten Asahan	Jl. Tusam No. 2 Kisaran 21216	0623 - 41731
10.	BPS Kabupaten Simalungun	Jl. Asahan Km 3,5 Pematangsiantar 21151	0622 - 7550253
11.	BPS Kabupaten Dairi	Jl. Pelita No. 15 Sidikalang	0627 - 21304
12.	BPS Kabupaten Karo	Jl. Letjen Djamin Ginting No.131 Berastagi	0628 - 92675
13.	BPS Kabupaten Deli Serdang	Jl. Karya Utama Komp. Pemda Deli Serdang Lubuk Pakam 20514	061 - 7955111
14.	BPS Kabupaten Langkat	Jl. T. Putra Azis No. 1 Komp. Pemda Langkat Stabat 20814	061 - 8910990
15.	BPS Kab. Nias Selatan	Jl. Baloho Indah, Teluk Dalam 22865	0630 - 7321139
16.	BPS Kab. Humbang Hasundutan	Jl. Bonan Dolok Km 3 Doloksanggul 22457	0633 - 31554
17.	BPS Kab. Pakpak Bharat	Komp. Panorama Indah Sindeka, Salak 22272	0627 - 7433065
18.	BPS Kab. Samosir	Komp. Perkantoran Pemda Samosir Blok A Desa Siopat Sosor Parbaba-Pangururan 22392	0626 - 2222490
19.	BPS Kab. Serdang Bedagai	Jl. Negara Medan-Tebing Tinggi Komp. Instansi Vertikal Sei Rampah 20695	0621 - 441805
20.	BPS Kab. Batu Bara	Jl. Lintas Sumatera Lk 5 Lima Puluh Kota 21255	0622 - 697383
21.	BPS Kab. Padang Lawas Utara	Jl. Lintas Gunung Tua-Padangsidimpuan Km 4, Desa Sigama	0811 - 6251220
22.	BPS Kab. Labuhanbatu Utara	Jl. Mayor M. Siddik No. 37A Aek Ka-nopan 21457	0624 - 693269
23.	BPS Kab. Padang Lawas	Jl. Karya Pembangunan LK VI, Sibuhuan	0636 - 422114
24.	BPS Kota Sibolga	Jl. Tuanku Dorong Hutagalung No. 2 Sibolga 22521	0632 - 22082



LAMPIRAN 8 / *Appendix 8*  
 LANJUTAN / *Continued*

<b>No.</b>	<b>Nama Kantor / Office</b>	<b>Alamat / Address</b>	<b>Telepon / Telp</b>
(1)	(2)	(3)	(4)
25.	BPS Kota Tanjung Balai	Jl. Jend. Sudirman 559 Km 4, Tg Balai 21369	0623 - 597184
26.	BPS Kota Pematangsiantar	Jl. Porsea No. 5 Pematangsiantar 21115	0622 - 24495
27.	BPS Kota Tebing Tinggi	Jl. Gunung Lauser Komp. Pemkot, Tebing Tinggi 20614	0621 - 21733
28.	BPS Kota Medan	Jl. Gaperta/Brigjend H Abdul Manaf Lubis No. 311 Medan	061 - 8449285 061 - 8449289
29.	BPS Kota Binjai	Jl. Wolter Monginsidi No.22 Binjai 20719	061 - 8826571
30.	BPS Kota Padangsidimpuan	Jl. HT Rizal Nurdin Km 7 Pal IV Pijarkol-ing Padangsidimpuan	0634 - 28775
31.	BPS Kota Gunungsitoli	Jl. Sutomo No. 1278 Lasara Balihi, Gunungsitoli 22814	0639 - 22290

## VISI dan MISI BPS

### VISI :

BPS pelopor data statistik terpercaya untuk semua  
*BPS the agent of trustworthy statistical data for all*

### MISI :

- a. Menyediakan data statistik berkualitas melalui kegiatan statistik yang terintegrasi dan berstandar nasional maupun internasional;  
*Presenting statistical data quality through integrated statistical activities and national and international standards;*
- b. Memperkuat Sistem Statistik Nasional yang berkesinambungan melalui pembinaan dan koordinasi di bidang statistik;  
*Strengthening the National Statistics System continuous through guidance and coordination in the field of statistics;*
- c. Membangun insan statistik yang profesional, berintegritas dan amanah untuk kemajuan perstatistikan.  
*Statistical beings build professional, integrity and mandate for the advancement of statistical.*

## SEPULUH PRINSIP STATISTIK RESMI

### *Ten Principles Of Official Statistics*

1. Statistik resmi menyediakan elemen yang sangat penting untuk keperluan sistem informasi kependudukan, pemerintahan, perekonomian, kemasyarakatan/sosial, lingkungan, dan lain-lain. Dalam konteks ini, statistik resmi harus bisa diakses oleh masyarakat luas, tanpa ada pilih kasih atau diskriminatif. *Official statistics provide a very important element for the purposes of population information systems, government, economy, civic / social, environmental, and other. In this context, the official statistics must be accessible by the public (equal access), with no favoritism (impartial) or discriminatory.*
2. Untuk menjamin objektivitas dan kepercayaan publik terhadap statistik resmi, instansi penyelenggara statistik harus jujur mengungkapkan metode dan prosedur pengumpulan datanya, pengolahannya, serta besar kesalahan sampling dan kesalahan bukan sampling. *To ensure objectivity and public confidence in official statistics, instansi providers must honestly reveal statistical methods and procedures for data collection, processing, and large sampling errors and nonsampling error.*
3. Untuk memfasilitasi penerjemahan data yang benar, instansi penyelenggara statistik harus menyajikan datanya sesuai dengan metode dan prosedur baku ilmiah statistika. *To facilitate the translation of the correct data, instansi organizers must present statistical data in accordance with standard scientific methods and procedures of statistics.*
4. Instansi statistik berhak mengomentari dan mengkritik penyalahgunaan dan kekeliruan interpretasi akan data statistik. *Instansi statistics entitled to comment on and criticize the abuses and mistakes will interpretasi statistical data.*
5. Data untuk keperluan statistik, dapat diperoleh dari berbagai sumber baik berupa data primer maupun sekunder melalui mekanisme sensus, survei dan kompromin (kompilasi produk administrasi). *Data for statistical purposes, can be obtained from various sources such as primary and secondary data through censuses, surveys and kompromin (a compilation of administrative products).*

6. Data individu yang dikumpulkan oleh instansi statistik harus dijamin kerahasiannya, dan murni hanya untuk keperluan statistik. *Individual data collected by statistical instansi should be guaranteed confidential, and purely for statistical purposes only.*
7. Undang-undang, regulasi dan pengukuran-pengukuran yang digunakan dalam statistik resmi, harus diketahui dan terbuka untuk publik. *Laws, regulations, and measurements used in official statistics, must be known and open to the public.*
8. Koordinasi antara instansi penyelenggara statistik (BPS) dengan instansi penyelenggara statistik sektoral dan khusus, harus terjalin secara baik dan harmonis demi untuk terciptanya Sistem Statistik Nasional. *Coordination between providers instansi statistics (BPS) with instansi sectoral statistics and special operators, should be well established and harmony for the sake of the creation of the National Statistical System.*
9. Penggunaan konsep, klasifikasi, dan metode dalam statistik resmi harus berlaku secara universal agar statistik resmi yang dihasilkan terbanding antar wilayah dan antar waktu. *The use of concepts, classifications and methods in official statistics should be universally applicable to official statistics produced comparable over territory and over time.*
10. Kerjasama bilateral dan multilateral antar wilayah (Provinsi, Kabupaten/ Kota, dan Negara) dalam hal statistik, sangat berkontribusi terhadap peningkatan kualitas dan sistem statistik resmi antar wilayah tersebut. *Bilateral and multilateral cooperation among regions (Provincial, District, and State) in terms of statistics, so contribute to improving the quality of official statistics and sistem among provinces.*

## WEJANGAN STATISTIK DISCOURSE STATISTICS

1

Membangun itu sulit, tetapi jauh lebih sulit melaksanakan pembangunan tanpa dukungan data statistik.  
*Build it difficult, but far more difficult to implement without the support of the development of statistical data.*

Data yang baik, akurat, bebas bias, dan terpercaya, adalah data yang dikumpulkan berdasarkan metodologi statistik yang jelas dan benar.  
*Good data, accurate, free of bias, and trustworthy, is based on data collected statistical methodology that is clear and true.*

2

3

Jangan pernah mengharapkan bahwa setiap data yang dikumpulkan itu, seratus persen benar sekalipun metodologinya sudah benar, karena data itu masih dikumpulkan oleh manusia.  
*Never expect that any data collected that, one hundred percent true even if the methodology is correct, because the data is still collected by humans.*

BPS dalam setiap melakukan pengumpulan data, memiliki prinsip bahwa data yang dikumpulkan itu pasti mengandung kesalahan, tetapi dalam melaporkan dan mendiseminasikan datanya BPS tidak melakukan kebohongan.  
*BPS in any data collection, has the principle that data collected would contain errors, but in reporting and disseminating the BPS data do not lie.*

4



Sensus  
Penduduk  
2020

# DATA

## MENCERDASKAN BANGSA

— *Enlighten The Nation* —



**BADAN PUSAT STATISTIK  
KABUPATEN BATU BARA**

Jl. Lintas Sumatera Lingk. 5 Lima Puluh Kota 21255  
Telp.: (0622) 697383 Fax.: (0622) 697383  
Homepage: <http://batubarakab.bps.go.id>  
E-mail: [batubarakab@bps.go.id](mailto:batubarakab@bps.go.id)

ISSN 2089-6190



9 772089 619008