

**Kabupaten**

**SERDANG BEDAGAI  
DALAM ANGKA**

*Serdang Bedagai Regency in Figures*

**2020**



**BADAN PUSAT STATISTIK  
KABUPATEN SERDANG BEDAGAI**  
BPS-Statistics of Serdang Bedagai Regency

**Kabupaten**

**SERDANG BEDAGAI  
DALAM ANGKA**

*Serdang Bedagai Regency in Figures*

**2020**



# **Kabupaten Serdang Bedagai Dalam Angka**

## ***Serdang Bedagai Regency in Figures***

### **2020**

ISSN: 2656-2197

No. Publikasi/*Publication Number*: 12180.2003

Katalog/*Catalog*: 1102001.1218

Ukuran Buku/*Book Size*: 14,8 cm x 21 cm

Jumlah Halaman/*Number of Pages*: lxxiv + 550 halaman /*pages*

Naskah/*Manuscript*:

**Badan Pusat Statistik Kabupaten Serdang Bedagai**

*BPS-Statistics of Serdang Bedagai Regency*

Penyunting/*Editor*:

**Badan Pusat Statistik Kabupaten Serdang Bedagai**

*BPS-Statistics of Serdang Bedagai Regency*

Gambar Kover/*Cover Design*:

Badan Pusat Statistik Kabupaten Serdang Bedagai

*BPS-Statistics of Serdang Bedagai Regency*

Ilustrasi Kover/*Cover Illustration*:

Masjid Agung Serdang Bedagai/*Serdang Bedagai Great Mosque*

Diterbitkan oleh/*Published by*:

© BPS Kabupaten Serdang Bedagai/*BPS-Statistics of Serdang Bedagai Regency*

Dicetak oleh/*Printed by*:

CV. Relasi

**Dilarang mengumumkan, mendistribusikan, mengomunikasikan, dan/atau menggandakan sebagian atau seluruh isi buku ini untuk tujuan komersial tanpa izin tertulis dari Badan Pusat Statistik.**

*Prohibited to announce, distribute, communicate, and/or copy part or all of this book for commercial purpose without permission from BPS-Statistics Indonesia.*





**KEPALA BPS KABUPATEN SERDANG BEDAGAI**  
*THE CHIEF OF BPS-STATISTICS OF SERDANG BEDAGAI REGENCY*



**HERMAN, SE, M.Si**






## KATA PENGANTAR

Kabupaten Serdang Bedagai Dalam Angka 2020 merupakan publikasi tahunan yang diterbitkan oleh BPS Kabupaten Serdang Bedagai. Disadari bahwa publikasi ini belum sepenuhnya memenuhi harapan pihak pemakai data khususnya para perencana, namun diharapkan dapat membantu melengkapi penyusunan rencana pembangunan di Kabupaten Serdang Bedagai.

Publikasi ini dapat terwujud berkat kerja sama dan bantuan dari berbagai pihak baik instansi pemerintah maupun swasta. Kepada semua pihak yang telah memberikan bantuan disampaikan penghargaan dan terima kasih yang sebesar – besarnya.

Walaupun publikasi ini telah disiapkan sebaik-baiknya, namun disadari masih ada kekurangan dan kesalahan yang terjadi. Untuk perbaikan publikasi ini, tanggapan dan saran yang bersifat konstruktif dari para pemakai sangat diharapkan.

Sei Rampah, Mei 2020  
Badan Pusat Statistik  
Kabupaten Serdang Bedagai  
Kepala,



Herman, SE, M.Si





## **P R E F A C E**

*Serdang Bedagai Regency in Figures 2020 is an annual publication written by BPS Regency of Serdang Bedagai. Honestly, this publication has not perfect yet and has not filled the user's hope, especially for the planners yet, but hopely it can help to equip compilation of development planning in this new regency.*

*This comprehensive publication has been made possible with the assistance and contribution from several governmental institutions and private organizations. To all parties who have been involved in the preparation of this publication, I would like to express my sincerest appreciation and gratitude.*

*Comments and constructive suggestions for the improvement of this publication are always welcome.*

*Sei Rampah, Mei 2020  
The Chief Statistician of  
Serdang Bedagai Regency*

*Herman, SE, M.Si*

---

## SINGKATAN / GLOSSARY

BPS	:	Badan Pusat Statistik
HGB	:	Hak Guna Bangunan
HGU	:	Hak Guna Usaha
Linmas	:	Perlindungan Masyarakat
Kamra	:	Keamanan Rakyat
Wanra	:	Perlawanan Rakyat
RT	:	Rumah Tangga
Lk	:	Laki-Laki
Pr	:	Perempuan
Puskesmas	:	Pusat Kesehatan Masyarakat
Pustu	:	Puskesmas Pembantu
Hansip	:	Pertahanan Sipil
Posyandu	:	Pos Pelayanan Terpadu
BKKBN	:	Badan Koordinasi keluarga Berencana Nasional
PN	:	Pengadilan Negeri
LP	:	Lembaga Pemasyarakatan
TBM	:	Tanaman Belum Menghasilkan
TM	:	Tanaman Menghasilkan
TTM	:	Tanaman Tidak Menghasilkan
TBS	:	Tandan Buah Segar
HTI	:	Hutan Tanaman Industri
PT	:	Perseroan Terbatas
KOP	:	Koperasi
CV	:	Commodities Verootschap
FA	:	Firma
KUD	:	Koperasi Unit Desa
P	:	Perkara
T	:	Terdakwa
SP	:	Sensus Penduduk
Susenas	:	Survei sosial Ekonomi Nasional
Sakernas	:	Survei Angkatan Kerja Nasional
Supas	:	Survei Penduduk Antar Sensus
B	:	Baik
R	:	Rusak
Tanda-tanda / Symbols		
O/-	:	Data dapat diabaikan / <i>data negligible</i>
*	:	Data tidak tersedia / <i>data not available</i>

---

## **SADAR STATISTIK** ***Statistical Awareness***

### **Penyelenggara / Organizer :**

Sadar untuk menggunakan teknik statistik yang tepat guna dan menyajikan data statistik yang diperlukan pengguna secara tepat waktu, akurat dan mudah dipahami

*Aware to apply an effective statistical technic and to provide an accurate, actual and easy to understand data to the consument*

### **Responden / Respondent :**

Sadar untuk memberikan jawaban apa adanya sesuai dengan kenyataan tanpa ragu-ragu

*Aware to give a factual answer without doubt*

### **Pengguna / User :**

Sadar untuk memahami metode, konsep/definisi serta memanfaatkan data statistik secara optimal

*Aware to understand the method, concept/definition and to use data as optimal as possible*

---

## **SEPULUH PRINSIP STATISTIK RESMI** **TEN PRINCIPLES OF OFFICIAL STATISTICS**

1. Statistik resmi menyediakan elemen yang sangat penting untuk keperluan sistem informasi kependudukan, pemerintah, perekonomian, masyarakat / sosial, lingkungan, dan lain-lain. Dalam konteks ini, statistik resmi harus bisa diakses oleh masyarakat luas, tanpa ada pilih kasih atau diskriminatif.

*Official statistics provide a very important element for the purposes of population information system, government, economy, civic / social, environmental, and other. In this context, the official statistics must be accessible by the public (equal access), with no favoritism (impartial) or discriminatory.*

2. Untuk menjamin objektivitas dan kepercayaan publik terhadap statistik resmi, instansi penyelenggara statistik harus jujur menggunakan metode dan prosedur pengumpulan datanya, pengolahannya, serta besar kesalahan sampling dan bukan kesalahan sampling.

*To ensure objectivity and public confidence in official statistics, statistical providers must honestly reveal statistical methods and procedures for data collection, processing, and large sampling errors and nonsampling error.*

3. Untuk memfasilitasi penerjemahan data yang benar, instansi penyelenggara statistik harus menyajikan data sesuai dengan metode dan prosedur buku ilmiah statistik.

*To facilitate the translation of the correct data, statistical organizers must present statistical data in accordance with standard scientific methods and procedures of statistics.*

- 
4. Instuisi statistik berhak mengomentari dan mengkritik penyalahgunaan dan kekeliruan imterpretasi akan data statistik.  
*Instuisi statistics entitled to comment on and criticize the abuses and mistakes will imterpretasi statistical data.*
  5. Data untuk keperluan statistik, dapat di peroleh dari berbagai sumber baik berupa data primer maupun sekunder melalui mekanisme sensus, survei data kompromin (kompilasi produk administrasi).  
*Data for statistical purposes, can be obtained from various sources such as primary and secondary data through censuses, surveys and kompromin (a complication of administrative products).*
  6. Data individu yang di kumpulkan oleh instuisi statistik harus dijamin kerahasiaannya, dan murni hanya untuk keperluan statistik.  
*Individual data collected by statistical instuisi should be guaranteed confidential, and purely for statistical purposes only.*
  7. Undang-undang, regulasi dan pengukuran-pengukuran yang digunakan dalam statistik resmi, harus diketahui dan terbuka untuk publik.  
*Laws, regulation, and measurement used in official statistic, must be known and open to the public.*
  8. Koordinasi antara instuisi penyelenggara statistik (BPS) dengan instuisi penyelenggara statistik sektoral dan khusus, harus terjalin secara baik dan harmonis demi untuk terciptanya sistem Statistik Nasional.  
*Coordination between providers instuisi statistics (BPS) with instuisi sektoral statistics and special operators, should be well established and harmony for the sake of the creation of the National Statistical System.*

- 
9. Penggunaan konsep, klasifikasi, dan metode dalam statistik resmi harus berlaku secara universal agar statistik resmi yang di hasilkan terbanding antar wilayah dan antar waktu.

*The use of concepts, classification and method in official statistics should be universally applicable to official statistics produced comparable over territory and over time.*

10. Kerjasama bilateral dan multilateral antar wilayah (Provinsi, Kabupaten/Kota, dan Negara) dalam hal statistik, sangat berkontribusi terhadap peningkatan kualitas dan sistem statistik resmi antar wilayah tersebut.

*Bilateral and multilateral cooperation among regions (Provincial, District, and state) in terms of statistics, so contribute to improving the quality of official statistics and system among provinces.*

**DAFTAR PUBLIKASI BPS KABUPATEN SERDANG BEDAGAI  
TERBITAN TAHUN 2020**

*Publication List of BPS-Statistics of Serdang Bedagai  
Regency Published in 2020*

No.	Judul Publikasi Title	Tahun Terbit Published	Frekuensi Publikasi Frequency of Publication	Available in Print Form	Available in Machine Readable Data	
					Floppy Disk	CD- ROM
(1)	(2)	(3)	(4)	(5)	(6)	(7)
1	Kabupaten Serdang Bedagai Dalam Angka 2020 – Penyediaan Data Untuk Perencanaan Pembangunan	2020	A	Yes	Yes	Yes
2	Produk Domestik Regional Bruto Kab. Serdang Bedagai Menurut Lapangan Usaha 2015-2019	2020	A	Yes	Yes	Yes
3	Kabupaten Serdang Bedagai Dalam Angka 2020	2020	A	Yes	Yes	Yes
4	Kedaaan Angkatan Kerja Kabupaten Serdang Bedagai 2019	2020	A	Yes	Yes	Yes
5	Produk Domestik Regional Bruto Kab. Serdang Bedagai Menurut Pengeluaran 2015-2019	2020	A	Yes	Yes	Yes

No.	Judul Publikasi <i>Title</i>	Tahun Terbit <i>Published</i>	Frekuensi Publikasi <i>Frequency of Publication</i>	Available in Print <i>Form</i>	Available in Machine Readable Data	
					Floppy Disk	CD- ROM
(1)	(2)	(3)	(4)	(5)	(6)	(7)
6	Kecamatan Kotarih Dalam Angka 2020	2020	A	Yes	Yes	Yes
7	Kecamatan Silinda Dalam Angka 2020	2020	A	Yes	Yes	Yes
8	Kecamatan Bintang Bayu Dalam Angka 2020	2020	A	Yes	Yes	Yes
9	Kecamatan Dolok Masihul Dalam Angka 2020	2020	A	Yes	Yes	Yes
10	Kecamatan Serbajadi Dalam Angka 2020	2020	A	Yes	Yes	Yes
11	Kecamatan Sipispis Dalam Angka 2020	2020	A	Yes	Yes	Yes
12	Kecamatan Dolok Merawan Dalam Angka 2020	2020	A	Yes	Yes	Yes
13	Kecamatan Tebing Tinggi Dalam Angka 2020	2020	A	Yes	Yes	Yes
14	Kecamatan Tebing Syahbandar Dalam Angka 2020	2020	A	Yes	Yes	Yes



No.	Judul Publikasi <i>Title</i>	Tahun Terbit <i>Published</i>	Frekuensi Publikasi <i>Frequency of Publication</i>	Available in Print <i>Form</i>	Available in Machine Readable Data	
					Floppy Disk	CD- ROM
(1)	(2)	(3)	(4)	(5)	(6)	(7)
15	Kecamatan Bandar Khalipah Dalam Angka 2020	2020	A	Yes	Yes	Yes
16	Kecamatan Tanjung Beringin Dalam Angka 2020	2020	A	Yes	Yes	Yes
17	Kecamatan Sei Rampah Dalam Angka 2020	2020	A	Yes	Yes	Yes
18	Kecamatan Sei Bambi Dalam Angka 2020	2020	A	Yes	Yes	Yes
19	Kecamatan Teluk Mengkudu Dalam Angka 2020	2020	A	Yes	Yes	Yes
20	Kecamatan Perbaungan Dalam Angka 2020	2020	A	Yes	Yes	Yes
21	Kecamatan Pegajahan Dalam Angka 2020	2020	A	Yes	Yes	Yes
22	Kecamatan Pantai Cermin Dalam Angka 2020	2020	A	Yes	Yes	Yes

No.	Judul Publikasi <i>Title</i>	Tahun Terbit <i>Published</i>	Frekuensi Publikasi <i>Frequency of Publication</i>	Available in Print <i>Form</i>	Available in Machine Readable Data	
					Floppy Disk	CD- ROM
(1)	(2)	(3)	(4)	(5)	(6)	(7)
23	Indikator Ekonomi Kabupaten Serdang Bedagai 2019	2020	A	Yes	Yes	Yes
24	Statistik Daerah Kabupaten Serdang Bedagai 2020	2020	A	Yes	Yes	Yes
25	Statistik Kesejahteraan Rakyat Kabupaten Serdang Bedagai 2020	2020	A	Yes	Yes	Yes
26	Indikator Kesejahteraan Rakyat Kabupaten Serdang Bedagai 2019	2020	A	Yes	Yes	Yes
27	Indeks Pembangunan Manusia Kabupaten Serdang Bedagai 2019	2020	A	Yes	Yes	Yes



---

**DAFTAR ISI | List of Contents**

	Halaman <i>Pages</i>
• Peta Kabupaten Serdang Bedagai <i>Map of Serdang Bedagai Regency</i> .....	iii
• Foto Kepala BPS Kabupaten Serdang Bedagai <i>Photograph of Chief of Statistics Serdang Bedagai Regency</i> .....	v
• Kata Pengantar <i>Preface</i> .....	vii
• Singkatan <i>Glossary</i> .....	ix
• Sadar Statistik <i>Statistical Awareness</i> .....	x
• Daftar Isi <i>List of Contents</i> .....	xix
• Daftar Tabel <i>List of Tables</i> .....	xxi
• Daftar Grafik <i>List of Graphic Charts</i> .....	lvii

---

Bab 1.	Geografi dan Iklim   <i>Geography and Climates</i> .....	1
1.1	Geografi   <i>Geographical</i> .....	6
1.2	Iklim   <i>Climates</i> .....	31
Bab 2.	Pemerintahan   <i>Government</i> .....	35
2.1	Wilayah Administratif   <i>Administrative Area</i> .....	39
2.2	DPRD   <i>Regional Parliament</i> .....	45
2.3	Sumber Daya Manusia   <i>Human Resources</i> .....	54
Bab 3.	Kependudukan dan Ketenagakerjaan   <i>Population and Employment</i> .....	67
3.1	Kependudukan   <i>Population</i> .....	73
3.2	Ketenagakerjaan   <i>Employment</i> .....	92
Bab 4.	Sosial dan Kesejahteraan Rakyat   <i>Social and Welfare</i> .....	107
4.1	Pendidikan   <i>Education</i> .....	113
4.2	Kesehatan   <i>Health</i> .....	180
4.3	Kriminalitas   <i>Crime</i> .....	208
4.4	Agama dan Sosial Lainnya   <i>Other Socials</i> .....	230
4.5	Kemiskinan   <i>Poverty</i> .....	257
Bab 5.	Pertanian   <i>Agriculture</i> .....	261
5.1	Tanaman Pangan   <i>Food Crops</i> .....	267
5.2	Hortikultura   <i>Horticulture</i> .....	274
5.3	Perkebunan   <i>Estate Crops</i> .....	307
5.4	Peternakan   <i>Livestock</i> .....	328
5.5	Perikanan   <i>Fishery</i> .....	338
5.6	Kehutanan   <i>Forestry</i> .....	351
5.7	Ketahanan Pangan   <i>Food Security</i> .....	353

---

Bab 6.	Perindustrian, Pertambangan Energi dan Konstruksi   <i>Industry, Mining, Energy, and Construction</i> .....	363
6.1	Industri   <i>Industry</i> .....	367
6.2	Energi   <i>Energy</i> .....	381
Bab 7.	Pariwisata   <i>Tourisme</i> .....	391
Bab 8.	Transportasi dan Komunikasi   <i>Transportation and Communication</i> .....	399
8.1	Transportation   <i>Transportation</i> .....	405
8.2	Komunikasi   <i>Communication</i> .....	427
Bab 9.	Perbankan, Koperasi dan Harga   <i>Local Finance and Price</i> ....	441
9.1	Koperasi   <i>Cooperative</i> .....	445
9.2	Harga-Harga   <i>Price</i> .....	451
9.3	Pegadaian   <i>Pawnshop</i> .....	459
Bab 10.	Pengeluaran Penduduk dan Konsumsi Makanan   <i>Population Expenditure and Food Consumption</i> .....	467
Bab 11.	Perdagangan   <i>Trade</i> .....	477
Bab 12.	Sistem Neraca Regional   <i>System Regional Accounts</i> .....	497
Bab 13.	Perbandingan Antar Kabupaten/Kota   <i>Regency Municipal Comparison</i> .....	523



---

## DAFTAR TABEL/List of Tables

			Halaman Pages
<u>Tabel</u> Table	1.1.1	Luas Daerah dan Jumlah Pulau Menurut Kecamatan, 2019 <i>Total Area and Number of Islands by Subdistrict, 2019</i> .....	6
<u>Tabel</u> Table	1.1.2	Tinggi Wilayah dan Jarak ke Ibukota Kabupaten, 2019 <i>Altitude and Distance to the Capital, 2019</i> .....	8
<u>Tabel</u> Table	1.1.3	Nama dan Jarak Ibukota Kecamatan ke Ibukota Kabupaten, 2019 <i>The District Capital Names and Distances to the Capital of the Serdang Bedagai Regency, 2019</i> .....	9
<u>Tabel</u> Table	1.1.4	Luas Wilayah dan Rasio Terhadap Luas Kabupaten Serdang Bedagai menurut Kecamatan, 2019 <i>Total Area and Ratio on Total of Serdang Bedagai Regency by District, 2019</i> .....	10
<u>Tabel</u> Table	1.1.5	Letak dan Geografis <i>Location and Geography</i> .....	11
<u>Tabel</u> Table	1.1.6	Daftar Inventarisasi Sungai di Kab.Serdang Bedagai, 2018 <i>List Inventory of Rivers in Serdang Bedagai Regency, 2018</i> .....	12
<u>Tabel</u> Table	1.1.7	Daftar Inventarisasi Rawa/Gambut di Kabupaten Serdang Bedagai, 2018 <i>List Inventory of Swamp/Turf in Serdang Bedagai Regency, 2018</i> .....	14



<u>Tabel</u> <i>Table</i>	1.1.8	Daftar Jaringan Irigasi di Kabupaten Serdang Bedagai, 2018 <i>List of Irrigation Network in Serdang Bedagai Regency, 2018</i> .....	15
<u>Tabel</u> <i>Table</i>	1.1.9	Daftar Luas Baku Lahan Sawah yang Berpengairan menurut Kecamatan di Kabupaten Serdang Bedagai (Ha), 2018 <i>List of Width Irrigated Field Area by District in Serdang Bedagai Regency (Ha), 2018</i> .....	17
<u>Tabel</u> <i>Table</i>	1.1.10	Daftar Luas Baku Lahan Sawah yang Tidak Berpengairan per Kecamatan di Kabupaten Serdang Bedagai, 2018 <i>List of Width Non Irrigated Field Area by District in Serdang Bedagai Regency, 2018</i> .....	18
<u>Tabel</u> <i>Table</i>	1.1.11	Daftar Daerah Irigasi dan Rawa di Kabupaten Serdang Bedagai, 2018 <i>List of Irrigated Area and Swamp in Serdang Bedagai Regency, 2018</i> .....	19
<u>Tabel</u> <i>Table</i>	1.1.12	Data Pengendalian Pembangunan Daerah Kabupaten Serdang Bedagai, 2015 – 2018 <i>Data of Development Region Controlling in Serdang Bedagai Regency, 2015 – 2018</i> .....	24
<u>Tabel</u> <i>Table</i>	1.1.13	Banyaknya Sertifikat Atas Tanah yang Dikeluarkan menurut Jenis Hak Atas Tanah di Kabupaten Serdang Bedagai, 2015–2019 <i>Number of Land Certificate Disbursed by Type Affair Board in Serdang Bedagai Regency, 2015-2019</i> .....	28
<u>Tabel</u> <i>Table</i>	1.1.14	Banyaknya Sertifikat Atas Tanah yang Diterbitkan menurut Kecamatan, 2019 <i>Number of Land Certificate Issued by District, 2019</i>	29
<u>Tabel</u> <i>Table</i>	1.1.15	Banyaknya Pengurusan Hak-Hak Atas Tanah menurut Kecamatan, 2019 <i>Number of Processing of Land Rights Completed, 2019</i>	30

<u>Tabel</u> Table	1.2.1	Rata-rata Suhu Udara dan Kelembaban Relatif Setiap Bulan di Kabupaten Serdang Bedagai, 2019 <i>The Average Temperature and Relative Humidity by Months in Serdang Bedagai Regency, 2019.....</i>	31
<u>Tabel</u> Table	1.2.2	Rata-rata Tekanan Udara dan Kecepatan Angin Setiap Bulan di Kabupaten Serdang Bedagai, 2019 <i>The Average Value of Air Pressure and Wind Velocity by Months in Serdang Bedagai Regency, 2019 .....</i>	32
<u>Tabel</u> Table	1.2.3	Rata-rata Jumlah Hari Hujan, Curah Hujan, Penyinaran Matahari, dan Penguapan Setiap Bulan di Kabupaten Serdang Bedagai, 2019 <i>The Average Number of Days of Rain, Rainfalls Value, Daylights and Evaporatins by Months in Serdang Bedagai Regency, 2019 .....</i>	33
<u>Tabel</u> Table	1.2.4	Banyaknya Hari Hujan dan Curah Hujan Berdasarkan Pengamatan PTPN 3 Kebun Rambutan Kec. Tebing Tinggi, 2014-2019 <i>The Number of Days of Rain and Rainfalls Value by the Observation of PTPN3 Kebun Rambutan, Tebing Tinggi District, 2014-2019... ..</i>	34
<u>Tabel</u> Table	2.1.1	Jumlah Desa / Kelurahan Menurut Kecamatan, 2015-2019 <i>Number of Villages / Kelurahan by Subdistrict, 2015-2019</i>	39
<u>Tabel</u> Table	2.1.2	Banyaknya Desa/Kelurahan dan Lingkungan menurut Kecamatan, 2019 <i>Number of Villages/Sub urban and Ministry by District, 2019 .....</i>	40
<u>Tabel</u> Table	2.1.3	Nama-Nama Kelurahan menurut Kecamatan di Kabupaten Serdang Bedagai, 2019 <i>Name of Village (Kelurahan) by District in Serdang Bedagai Regency, 2019 .....</i>	41

<u>Tabel</u> <i>Table</i>	2.1.4	Jumlah Kepala Desa menurut Jenis Kelamin dan Kecamatan di Kabupaten Serdang Bedagai, 2019 <i>Number of Village Chief by Sex and District in Serdang Bedagai Regency, 2019</i> .....	42
<u>Tabel</u> <i>Table</i>	2.1.5	Jumlah Lurah menurut Jenis Kelamin dan Kecamatan di Kabupaten Serdang Bedagai, 2019 <i>Number of Lurah by Sex and District in Serdang Bedagai Regency, 2019</i> .....	43
<u>Tabel</u> <i>Table</i>	2.1.6	Jumlah Kepala Desa, Perangkat Desa dan Kepala Dusun menurut Kecamatan, 2019 <i>Number of Village Chief, Village Board and Village Head by District, 2019</i> .....	44
<u>Tabel</u> <i>Table</i>	2.2.1	Jumlah Anggota DPRD Kabupaten menurut Daerah Pemilihan dan Fraksi Periode 2014 - 2019 <i>The Numbers of Regencial Parliament Members by Voting Areas and Fractions on Period of 2014 – 2019</i> .....	46
<u>Tabel</u> <i>Table</i>	2.2.2	Jumlah Anggota DPRD menurut Partai Politik dan Jenis Kelamin Periode 2014 – 2019 <i>The Numbers of Regencial Parliament Members by Political Party and Genders on Period of 2014–2019</i> .....	48
<u>Tabel</u> <i>Table</i>	2.2.3	Banyaknya Keputusan DPRD Kabupaten menurut Jenis Keputusan, 2014 –2019 <i>The Numbers of Regencial Parliament Decrees by the Type of Decrees, 2014 – 2019</i> .....	49
<u>Tabel</u> <i>Table</i>	2.2.4	Jumlah Kegiatan DPRD Kabupaten Serdang Bedagai, 2014 –2019 <i>The Activities Numbers of Regencial Parliament Activities, 2014 –2019</i> .....	50
<u>Tabel</u> <i>Table</i>	2.2.5	Daftar Nama dan Partai Politik Anggota DPRD dan Sekretaris DPRD Periode 2014 - 2019 <i>The Name List of Members and Secretaries also the Political Parties in Serdang Bedagai Regency on the Period of 2014 – 2019</i> .....	51

<u>Tabel</u> Table	2.2.6	Jumlah Pegawai Negeri Sipil Daerah Otonomi menurut Golongan Ruang dan Jenis Kelamin di DPRD Kab. Serdang Bedagai, 2019 <i>Number of Regional Civil Servant by Rank and Sex in DPRD Serdang Bedagai Regency, 2019.....</i>	53
<u>Tabel</u> Table	2.3.1	Jumlah Pegawai Negeri Sipil Menurut Jabatan dan jenis Kelamin Desember 2018 dan Desember 2019 <i>Number of Civil Servants by Occupation and sex, December 2018 and December 2019.....</i>	54
<u>Tabel</u> Table	2.3.2	Jumlah Pegawai Negeri Sipil Menurut Tingkat Pendidikan dan Jenis Kelamin Desember 2018 dan Desember 2019 <i>Number of Civil Servants by Education level and sex, December 2018 and December 2019.....</i>	55
<u>Tabel</u> Table	2.3.3	Jumlah Pegawai Negeri Sipil Menurut Tingkat Kepangkatan dan Jenis Kelamin Desember 2018 dan Desember 2019 <i>Number of Civil Servants by Hierarchy and sex, December 2018 and December 2019.....</i>	56
<u>Tabel</u> Table	2.3.4	Jumlah Pegawai Negeri Sipil Daerah Otonomi menurut Unit Kerja dan Golongan di Kabupaten Serdang Bedagai, 2019 <i>Number of Regional Civil Servant by Working Unit and Rank in Serdang Bedagai Regency, 2019 .....</i>	58
<u>Tabel</u> Table	2.4.1	Realisasi Penerimaan Daerah menurut Jenis Penerimaan di Kabupaten Serdang Bedagai, 2017-2018 (Juta Rp) <i>Realization of Regional Revenue by Type of Receipt in Serdang Bedagai Regency, 2017-2018 (Million Rp.) .....</i>	61

<u>Tabel</u> <i>Table</i>	2.4.2	Realisasi Pengeluaran Pemerintah Kabupaten Serdang Bedagai, 2017–2018 (Juta Rp) <i>Realization of Regional Expenditure Government in Serdang Bedagai Regency, 2017-2018 (Million Rp.)</i>	63
<u>Tabel</u> <i>Table</i>	2.4.3	Realisasi Pembiayaan Pemerintah Kabupaten Serdang Bedagai, 2017–2018 (Juta Rp) <i>Realization of Regional Fund Government in Serdang Bedagai Regency, 2017-2018 (Million Rp.)</i>	64
<u>Tabel</u> <i>Table</i>	2.4.4	Rincian Alokasi Dana Desa dari Dana Alokasi Umum dan Dana Bagi Hasil Pajak dan Retribusi Kabupaten Serdang Bedagai, 2018 <i>Details of the Village Fund Allocation of the General Fund Tax Revenue and Profit Sharing Tax Levies Serdang Bedagai Regency, 2018</i>	65
<u>Tabel</u> <i>Table</i>	2.4.5	Target dan Realisasi Penerimaan Pajak Bumi dan Bangunan (PBB) menurut Kecamatan di Kabupaten Serdang Bedagai, 2019 <i>Target and Realization of Land and Building Tax by District in Serdang Bedagai Regency, 2019</i>	66
<u>Tabel</u> <i>Table</i>	3.1.1	Penduduk, Laju Pertumbuhan Penduduk, Distribusi Persentase Penduduk, Kepadatan Penduduk, dan Rasio Jenis Kelamin Penduduk Menurut Kecamatan di Kabupaten Serdang Bedagai, 2010, 2018-2019 <i>Population, Population Growth Rate, Percentage Distribution of Population, Population Density, and Population Sex Ratio by Subdistrict in Serdang Bedagai Regency, 2010, 2018-019.....</i>	73
<u>Tabel</u> <i>Table</i>	3.1.2	Jumlah Rumah Tangga dan Penduduk menurut Jenis Kelamin di Kabupaten Serdang Bedagai, 2014-2019 <i>Number of Household and Population by Sex in Serdang Bedagai Regency, 2014-2019 .....</i>	75

<u>Tabel</u> Table	3.1.3	Banyaknya Desa/Kelurahan, Luas Wilayah dan Kepadatan Penduduk Kabupaten Serdang Bedagai menurut Kecamatan, 2019 <i>The Numbers of Villages, Areas and Population Density by Districts, 2019</i> .....	76
<u>Tabel</u> Table	3.1.4	Luas Wilayah dan Kepadatan Penduduk, 2012-2019 <i>The Areas and Population Densities, 2012 – 2019</i> .....	77
<u>Tabel</u> Table	3.1.5	Banyaknya Rumah Tangga dan Penduduk menurut Kecamatan dan Jenis Kelamin, 2019 <i>The Numbers of Households and Populations by Districts and Genders, 2019</i> .....	78
<u>Tabel</u> Table	3.1.6	Banyaknya Penduduk menurut Golongan Umur dan Jenis Kelamin, 2019 <i>The Numbers of Population by the Groups of Ages and Genders, 2019</i> .....	79
<u>Tabel</u> Table	3.1.7	Jumlah Rumah Tangga dan Penduduk menurut Jenis Kelamin di Kabupaten Serdang Bedagai, 2014-2019 <i>Number of Household and Population by Sex in Serdang Bedagai Regency, 2014-2019</i> .....	80
<u>Tabel</u> Table	3.1.8	Persentase Wanita Berusia 10 Tahun Ke atas yang Pernah Kawin menurut Umur pada Perkawinan Pertama, 2018-2019 <i>Percentage of Women of 10 Yearsof Age and OverEver Married by First Aged Married, 2018-2019</i> .....	81
<u>Tabel</u> Table	3.1.9	Persentase Penduduk Usia 10 Tahun Keatas menurut status Perkawinan di Kabupaten Serdang Bedagai, 2019 <i>Percentage of Population Aged 10 Years and Over by Marriage Status in Serdang Bedagai Regency, 2019</i> .....	82

<u>Tabel</u> <i>Table</i>	3.1.10	Persentase Penduduk Berumur 10 Tahun Ke atas menurut Pendidikan Tertinggi yang Ditamatkan di Kabupaten Serdang Bedagai, 2017-2019 <i>Percentage of Population 10 Years of Age and Over by Education Level Attainment in Serdang Bedagai Regency, 2017-2019 .....</i>	83
<u>Tabel</u> <i>Table</i>	3.1.9	Banyaknya Penduduk menurut Kelompok Usia Sekolah, 2019 <i>Number of Population by Age Group School, 2019</i>	84
<u>Tabel</u> <i>Table</i>	3.1.10	Banyaknya Akta Kelahiran yang Dikeluarkan menurut Kecamatan di Kabupaten Serdang Bedagai 2015 – 2019 <i>Number of Birth Cetificate Disbursed by District in Serdang Bedagai Regency, 2015-2019 .....</i>	85
<u>Tabel</u> <i>Table</i>	3.1.11	Jumlah Penduduk Usia 0-18 Tahun menurut Kecamatan dan Kepemilikan Akta lahir di Kabupaten Serdang Bedagai (jiwa), 2019 <i>Number of Population Aged 0-18 Years by District and Birth Certificate Ownership in Serdang Bedagai Regency, 2019 .....</i>	86
<u>Tabel</u> <i>Table</i>	3.1.12	Jumlah Wajib KTP menurut Kecamatan dan Jenis Kelamin di Kabupaten Serdang Bedagai (jiwa), 2019 <i>Number of ID Card Required by District and Sex in Serdang Bedagai Regency (person), 2019 .....</i>	89
<u>Tabel</u> <i>Table</i>	3.1.13	Jumlah Perekaman KTP Elektronik Menurut Kecamatan dan Jenis Kelamin di Kabupaten Serdang Bedagai (jiwa), 2019 <i>Number of ID Card Required by District and Sex in Serdang Bedagai Regency (person), 2019 .....</i>	90

<u>Tabel</u> Table	3.1.14	Jumlah Kepemilikan KTP Elektronik Menurut Kecamatan dan Jenis Kelamin di Kabupaten Serdang Bedagai (jiwa), 2019 <i>Number of Ownership Electronic ID Card by District and Sex in Serdang Bedagai Regency (person), 2019</i>	91
<u>Tabel</u> Table	3.2.1	Penduduk Berumur 15 Tahun Ke atas menurut Jenis Kegiatan Utama Seminggu yang Lalu, 2017–2019 <i>Population 15 Years of Age and Over by Type of Activity During the Previous Week, 2017 – 2019</i>	92
<u>Tabel</u> Table	3.2.2	Penduduk Berumur 15 Tahun Ke Atas menurut Jenis Kelamin dan Jenis Kegiatan Utama Seminggu yang lalu, 2019 <i>The Population of 15 Years of Age and Over by the Type of Genders and Main Activities During the Previous Week, 2019.....</i>	93
<u>Tabel</u> Table	3.2.3	Penduduk Berumur 15 Tahun Ke Atas menurut Status Pekerjaan Utama dan Pendidikan yang Ditamatkan, 2017-2019 <i>The Population of 15 Years of Age and Over by the type of Employment Status and Education Level, 2017 - 2019 .....</i>	94
<u>Tabel</u> Table	3.2.4	Penduduk Berumur 15 Tahun Ke atas yang termasuk Angkatan Kerja menurut Kelompok Umur dan Jenis Kelamin, 2019 <i>Population 15 Years of Age and Over Who are in Labor Force by Age Group and Sex, 2019 .....</i>	95
<u>Tabel</u> Table	3.2.5	Penduduk Berumur 15 Tahun Ke Atas yang Bekerja menurut Lapangan Pekerjaan Utama dan Jenis Kelamin, 2019 <i>The Population of 15 Years of Age and Over who Worked by the Group of Main Job and Sexes , 2019 .....</i>	96



<u>Tabel</u> Table	3.2.6	Penduduk Berumur 15 Tahun Ke Atas Yang Bekerja menurut Pendidikan yang Ditamatkan dan Jenis Kelamin, 2019 <i>The Population of 15 Years of Age and Over who Worked by Educational Attainment and Sexes, 2019 .....</i>	97
<u>Tabel</u> Table	3.2.7	Banyaknya Pencari Kerja yang Terdaftar dan Ditempatkan menurut Pendidikan Tertinggi yang Ditamatkan dan Jenis Kelamin, 2019 <i>The Numbers of Registered Job Applicants and Assigned Workers by Educational Attainment and Sexes, 2019 .....</i>	98
<u>Tabel</u> Table	3.2.8	Banyaknya Pencari Kerja yang Belum Ditempatkan menurut Jabatan Pekerjaan dan Jenis Kelamin, 2019 <i>The Numbers of Yet Assigned Job Attainment by Job Ranks and Sexes, 2019.....</i>	100
<u>Tabel</u> Table	3.2.9	Jumlah Tenaga Kerja Warga Negara Asing Menurut Izin Usaha dan Jabatan di Kabupaten Serdang Bedagai, 2019 <i>Number of Foreign Resident by Working Permit and Occupation in Serdang Bedagai Regency, 2019 .....</i>	101
<u>Tabel</u> Table	3.2.10	Jumlah Perusahaan dan Tenaga Kerja Terdaftar Sesuai UU No.7 Tahun 1981 dan Yang Terkena PHK Menurut Kecamatan di Kabupaten Serdang Bedagai, 2019 <i>Number of Enterprises and Registered Employees Appropriate with 'UU No.7 1981' and Severed Contract Workers by District in Serdang Bedagai Regency, 2019 .....</i>	102
<u>Tabel</u> Table	3.2.11	Jumlah Perusahaan dan Tenaga Kerja Menurut Kecamatan di Kabupaten Serdang Bedagai, 2019 <i>Number of Enterprises and Employee by District in Serdang Bedagai Regency, 2019 .....</i>	103

<u>Tabel</u> Table	3.2.12	Jumlah Tenaga Kerja Indonesia (TKI) Menurut Bulan dan Jenis Kelamin di Kab. Serdang Bedagai), 2019 <i>Number of Indonesian Workers by Month and Sex in Serdang Bedagai Regency, 2019</i> .....	104
<u>Tabel</u> Table	3.2.13	Jumlah Tenaga Kerja Indonesia (TKI) ke Negara Malaysia Menurut Bulan di Kabupaten Serdang Bedagai), 2019 <i>Number of Indonesian Workers to Malaysia Country by Month in Serdang Bedagai Regency, 2019</i> .....	105
<u>Tabel</u> Table	4.1.1	Jumlah Sekolah, Guru, dan Murid Taman Kanak-Kanak (TK) Dibawah Kementrian Pendidikan dan Kebudayaan Menurut Kecamatan, 2019/2020 <i>Number of Schools, Teachers, and Pupils in Kindergarden Under The Ministry of Education and Culture by Subdistrict, 2019/2020</i> .....	113
<u>Tabel</u> Table	4.1.2	Jumlah Sekolah, Guru, dan Murid Raudatul Athfal (RA) Dibawah Kementrian Agama Menurut Kecamatan di Kab. Serdang Bedagai, 2019/2020 <i>Number of Schools, Teachers, and Pupils in Raudatul Athfal (RA) Under The Ministry of Religious Affairs by Subdistrict in Serdang Bedagai Regency, 2019/2020</i> .....	116
<u>Tabel</u> Table	4.1.3	Banyaknya Sekolah, Murid, Guru, dan Rasio Murid-Guru Taman Kanak-Kanak di Kabupaten Serdang Bedagai, 2013–2019 <i>The Numbers of Schools, Teachers, and Student-Teacher Ratios of Kindergartens in Serdang Bedagai Regency, 2013-2019</i> .....	117

<u>Tabel</u> Table	4.1.4	Jumlah Sekolah, Guru, dan Murid Madrasah Ibtidaiyah (MI) di Bawah Kementerian Agama Menurut Kecamatan di Kabupaten Serdang Bedagai, 2019/2020 <i>Table Number of Schools, Teachers, and Pupils in Junior High Schools Under The Ministry of Education and Culture by Subdistrict, 2019/2020 ....</i>	120
<u>Tabel</u> Table	4.1.5	Jumlah Sekolah, Guru, dan Murid Sekolah Menengah Pertama (SMP) Dibawah Kementerian Pendidikan dan Kebudayaan Menurut Kecamatan, 2019/2020 <i>Table Number of Schools, Teachers, and Pupils in Junior High Schools Under The Ministry of Education and Culture by Subdistrict, 2019/2020</i>	123
<u>Tabel</u> Table	4.1.6	Jumlah Sekolah, Guru, dan Murid Madrasah Tsanawiyah (MTs) di Bawah Kementerian Agama Menurut Kecamatan di Kabupaten Serdang Bedagai, 2019/2020 <i>Number of Schools, Teachers, and Pupils in Madrasah Tsanawiyah (MTs) Under The Ministry of Religious Affairs by Subdistrict in Serdang Bedagai Regency, 2019/2020 .....</i>	126
<u>Tabel</u> Table	4.1.7	Jumlah Sekolah, Guru, dan Murid Sekolah Menengah Atas (SMA) Dibawah Kementerian Pendidikan dan Kebudayaan Menurut Kecamatan, 2019/2020 <i>Table Number of Schools, Teachers, and Pupils in Senior High Schools Under The Ministry of Education and Culture by Subdistrict, 2019/2020 .....</i>	129

<u>Tabel</u> Table	4.1.8	Jumlah Sekolah, Guru, dan Murid Sekolah menengah Kejuruan (SMK) Dibawah Kementerian Pendidikan dan Kebudayaan Menurut Kecamatan, 2019/2020 <i>The Numbers of Schools, Students, Teachers, and Student-Teacher Ratios of Private Elementary Schools by Districts in Serdang Bedagai Regency, 2019</i> .....	132
<u>Tabel</u> Table	4.1.9	Jumlah Sekolah, Guru, dan Murid Madrasah Aliyah (MA) di Bawah Kementerian Agama Menurut Kecamatan di Kabupaten Serdang Bedagai, 2019/2020 <i>Number of Schools, Teachers, and Pupils in Madrasah Aliyah (MA) Under The Ministry of Religious Affairs by Subdistrict in Serdang Bedagai Regency, 2019/2020</i> .....	135
<u>Tabel</u> Table	4.1.10	Jumlah Desa/Kelurahan yang Memiliki Fasilitas Sekolah Menurut Kecamatan dan Tingkat Pendidikan di Kabupaten Serdang Bedagai, 2019 <i>Number of Villages /Kelurahan Having Educational Facilities by Subdistrict and Educational Level in Serdang Bedagai Regency, 2019</i> .....	138
<u>Tabel</u> Table	4.1.11	Banyaknya Sekolah, Murid, Guru, dan Rasio Murid-Guru Taman Kanak-kanak di Kabupaten Serdang Bedagai, 2013–2019 <i>Number of School, Teacher, and Student-Teacher Ratio Kindergartens in Serdang Bedagai Regency, 2013-2019</i> .....	139
<u>Tabel</u> Table	4.1.12	Banyaknya Tenaga Guru SD menurut Tingkat Pendidikan dan Kecamatan di Kabupaten Serdang Bedagai, 2019 <i>Number of Teacher in Elementary School by Education Level and District in Serdang Bedagai Regency, 2019</i> .....	140

<u>Tabel</u> Table	4.1.13	Banyaknya Sekolah, Murid, Guru dan Rasio Murid–Guru Pendidikan Anak Usia Dini (PAUD) Menurut Kecamatan di Kabupaten Serdang Bedagai, 2019 <i>Number of School, Student, Teacher, and Student–Teacher Ratio of Kindergartenes by District in Serdang Bedagai Regency, 2019</i> .....	142
<u>Tabel</u> Table	4.1.14	Banyaknya Sekolah, Murid, Guru dan Rasio Murid–Guru Taman Kanak-kanak Menurut Kecamatan di Kabupaten Serdang Bedagai, 2019 <i>Number of School, Student, Teacher, and Student–Teacher Ratio of Kindergartenes by District in Serdang Bedagai Regency, 2019</i> .....	144
<u>Tabel</u> Table	4.1.15	Banyaknya Sekolah, Murid, Guru dan Rasio Murid–Guru Sekolah Dasar Negeri menurut Kecamatan di Kabupaten Serdang Bedagai, 2019 <i>Number of Class Room and School of Islamic Education by District in Serdang Bedagai Regency, 2019</i> .....	146
<u>Tabel</u> Table	4.1.16	Banyaknya Sekolah, Murid, Guru dan Rasio Murid –Guru Madrasah Ibtida’iyah menurut Kecamatan dan Jenis Kelamin di Kabupaten Serdang Bedagai, 2019 <i>Number of School, Student, Teacher and Student-Teacher Ratio Ibtida’iyah School by District and Sex in Serdang Bedagai Regency, 2019</i> .....	148
<u>Tabel</u> Table	4.1.17	Banyaknya Sekolah, Murid, Guru, dan Rasio Murid–Guru SMP Negeri menurut Kecamatan di Kabupaten Serdang Bedagai, 2019 <i>Number of School, Student, Teacher and Student–Teacher Ratio Public General Junior High School by District in Serdang Bedagai Regency, 2019</i> .....	150

<u>Tabel</u> Table	4.1.18	Banyaknya Sekolah, Murid, Guru, dan Rasio Murid-Guru SMP Swasta menurut Kecamatan di Kabupaten Serdang Bedagai, 2019 <i>Number of School, Student, Teacher and Student-Teacher Ratio Private General Junior High School by District in Serdang Bedagai Regency, 2019 .....</i>	152
<u>Tabel</u> Table	4.1.19	Banyaknya Sekolah, Murid, Guru, dan Rasio Murid-Guru SMA Negeri menurut Kecamatan di Kabupaten Serdang Bedagai, 2019 <i>Number of School, Student, Teacher And Ratio Student-Teacher Public Senior High School by District in Serdang Bedagai Regency, 2019.....</i>	154
<u>Tabel</u> Table	4.1.20	Banyaknya Sekolah, Murid, Guru, dan Rasio Murid-Guru SMU Swasta menurut Kecamatan di Kabupaten Serdang Bedagai, 2019 <i>Number of School, Student, Teacher and Student-Teacher Ratio Private Senior High School by District in Serdang Bedagai Regency, 2019.....</i>	156
<u>Tabel</u> Table	4.1.21	Banyaknya Sekolah, Murid, Guru, dan Rasio Murid-Guru SMK Negeri menurut Kecamatan di Kabupaten Serdang Bedagai, 2019 <i>Number of School, Student, Teacher and Student-Teacher Ratio General Vocational High School by District in Serdang Bedagai Regency, 2019.....</i>	158
<u>Tabel</u> Table	4.1.22	Banyaknya Sekolah, Murid, Guru, dan Rasio Murid-Guru SMK Swasta menurut Kecamatan di Kab. Serdang Bedagai, 2019 <i>Number of School, Student, Teacher and Student-Teacher Private Vocational High School by District in Serdang Bedagai Regency, 2019.....</i>	160

<u>Tabel</u> <i>Table</i>	4.1.23	Banyaknya Ruang Kelas dan Sekolah Pendidikan Agama menurut Kecamatan di Kabupaten Serdang Bedagai, 2019 <i>Number of Class Room and School of Islamic Education by District in Serdang Bedagai Regency, 2019.....</i>	162
<u>Tabel</u> <i>Table</i>	4.1.24	Banyaknya Sekolah, Murid, Guru dan Rasio Murid – Guru Madrasah Ibtida’iyah menurut Kecamatan dan Jenis Kelamin di Kabupaten Serdang Bedagai, 2019 <i>Number of School, Student, Teacher and Student-Teacher Ratio Ibtida’iyah School by District and Sex in Serdang Bedagai Regency, 2019.....</i>	163
<u>Tabel</u> <i>Table</i>	4.1.25	Banyaknya Sekolah, Murid, Guru dan Rasio Murid–Guru Madrasah Tsanawiyah menurut Kecamatan di Kabupaten Serdang Bedagai, 2019 <i>Number of School, Student, Teacher and Student-Teacher RatioTsanawiyah School by District in Serdang Bedagai Regency, 2019 .....</i>	165
<u>Tabel</u> <i>Table</i>	4.1.26	Banyaknya Sekolah, Murid, Guru dan Rasio Murid–Guru Madrasah Aliyah menurut Kecamatan di Kabupaten Serdang Bedagai, 2019 <i>Number of School, Student, Teacher and Student-Teacher Ratio Aliyah School by District in Serdang Bedagai Regency by District, 2019 .....</i>	167
<u>Tabel</u> <i>Table</i>	4.1.27	Banyaknya Sekolah, Murid, Guru dan Rasio Murid –Guru Raudatul Athfal (RA)/Bustanul Athfal (BA) menurut Kecamatan di Kabupaten Serdang Bedagai, 2019 <i>Number of School, Student, Teacher and Student-Teacher Ratio Raudatul Athfal (RA)/Bustanul Athfal (BA) by District in Serdang Bedagai Regency, 2019.....</i>	169

<u>Tabel</u> <i>Table</i>	4.1.28	Jumlah Guru Menurut Tingkat Pendidikan Guru dan Jenis Sekolah di Kabupaten Serdang Bedagai, 2019 <i>State and Private Teachers by Level of Education and Level of School in Serdang Bedagai Regency, 2019</i> .....	171
<u>Tabel</u> <i>Table</i>	4.1.29	Angka Partisipasi Sekolah di Kabupaten Serdang Bedagai, 2017–2019 <i>School Participation Rates in Serdang Bedagai Regency, 2017-2019</i> .....	172
<u>Tabel</u> <i>Table</i>	4.1.30	Angka Partisipasi Murni dan Angka Partisipasi Kasar (Persen) di Kabupaten Serdang Bedagai Tahun Ajaran 2017/2018, 2018/2019 dan 2019/2020 <i>Net Enrollment and Gross Enrolment (Percent) in Serdang Bedagai Regency, 2017/2018, 2018/2019 dan 2019/2020</i> .....	173
<u>Tabel</u> <i>Table</i>	4.1.31	Jumlah Buku Perpustakaan, Arsip dan Dokumentasi di Kabupaten Serdang Bedagai, 2019 <i>Number of Library Book, Archives and Documentation in Serdang Bedagai Regency, 2019.</i>	174
<u>Tabel</u> <i>Table</i>	4.1.32	Banyaknya Pengunjung Perpustakaan dan Kerasiran Berdasarkan Profesi di Kabupaten Serdang Bedagai, 2019 <i>Number of Visitors Library and Archives by Profession in Serdang Bedagai Regency, 2019</i> .....	176
<u>Tabel</u> <i>Table</i>	4.1.33	Banyaknya Pengunjung Perpustakaan Keliling di Kabupaten Serdang Bedagai, 2018 <i>Number of Visitors Mobile Library by Profession in Serdang Bedagai Regency, 2018</i> .....	178
<u>Tabel</u> <i>Table</i>	4.2.1	Jumlah Desa/Kelurahan Yang Memiliki Sarana Kesehatan Menurut Kecamatan di Kabupaten Serdang Bedagai, 2019 <i>Number of Villages/Kelurahan Having Health Facilities</i> .....	180



<u>Tabel</u> Table	4.2.2	Jumlah Tenaga Kesehatan menurut Kecamatan di Kabupaten Serdang Bedagai, 2019 <i>Number Of Medical Personnel by Subdistrict 2019....</i>	182
<u>Tabel</u> Table	4.2.3	Jumlah Fasilitas Kesehatan Menurut Kecamatan, 2018 dan 2019 <i>Number of Facility of Health by Subdistrict, 2018 and 2019.....</i>	183
<u>Tabel</u> Table	4.2.4	Banyaknya Fasilitas Kesehatan di Kabupaten Serdang Bedagai, 2015–2019 <i>Number of Health Facilities in Serdang Bedagai Regency, 2015–2019.....</i>	185
<u>Tabel</u> Table	4.2.5	Banyaknya Fasilitas Kesehatan menurut Kecamatan di Kabupaten Serdang Bedagai, 2019 <i>Number of Health Facility by District in Serdang Bedagai Regency, 2019.....</i>	186
<u>Tabel</u> Table	4.2.6	Banyaknya Tenaga Kesehatan menurut Unit Kerja dan Sarana Pelayanan Kesehatan di Kabupaten Serdang Bedagai, 2019 <i>Number of Paramedic by Institution and Health Facilities in Serdang Bedagai Regency, 2019.....</i>	188
<u>Tabel</u> Table	4.2.7	Banyaknya Apotek, Depot Obat dan Apoteker/Asisten Apoteker menurut Kecamatan di Kabupaten Serdang Bedagai, 2019 <i>Number of Pharmacy, Drugstore, and Pharmacysts by District in Serdang Bedagai Regency, 2019.....</i>	189
<u>Tabel</u> Table	4.2.8	Banyaknya Tenaga Medis menurut Kecamatan dan Jenisnya di Kabupaten Serdang Bedagai, 2019 <i>Number of Paramedic by District and Type in Serdang Bedagai Regency, 2019.....</i>	191

<u>Tabel</u> Table	4.2.9	Banyaknya Kelahiran menurut Penolong Kelahiran di Kabupaten Serdang Bedagai, 2013-2019 <i>Number of Birth by Birth Attendants in Serdang Bedagai Regency, 2013-2019 .....</i>	193
<u>Tabel</u> Table	4.2.10	Banyaknya Balita yang Pernah Mendapat Imunisasi menurut Jenis Imunisasi di Kabupaten Serdang Bedagai, 2019 <i>Number of Immunized People by Kind of Immunization in Serdang Bedagai Regency, 2019.....</i>	194
<u>Tabel</u> Table	4.2.11	Jumlah Kasus pada 10 Penyakit Terbanyak di Kabupaten Serdang Bedagai, 2018-2019 <i>Number of Cases from The Most 10 Diseases in Serdang Bedagai Regency, 2018-2019.....</i>	196
<u>Tabel</u> Table	4.2.12	Jumlah Bayi Lahir, Bayi Berat Badan Lahir Rendah (BBLR), BBLR Dirujuk, dan Bergizi Buruk Di Kabupaten Serdang Bedagai, 2013 – 2019 <i>Number of Newborn, BBLR, BBLR Referenced, and Malnutrition in Serdang Bedagai Regency, 2013 - 2019.....</i>	197
<u>Tabel</u> Table	4.2.13	Jumlah Bayi Lahir, Bayi Berat Badan Lahir Rendah (BBLR), BBLR Dirujuk, dan Bergizi Buruk menurut Kecamatan Di Kabupaten Serdang Bedagai, 2019 <i>Number of Newborn, BBLR, BBLR Referenced, and Malnutrition by District in Serdang Bedagai Regency, 2019.....</i>	198
<u>Tabel</u> Table	4.2.14	Jumlah Ibu Hamil, Melakukan Kunjungan K1, Melakukan Kunjungan K4, KEK, dan Mendapat Tablet Zat Besi (Fe) di Kabupaten Serdang Bedagai, 2016-2019 <i>Number of Expectant Mother, Visits K1, Visits K4, KEK, and Received Iron in Serdang Bedagai Regency, 2016-2019.....</i>	199

<u>Tabel</u> Table	4.2.15	Jumlah Kasus HIV/AIDS, IMS, DBD, Diare, TB, dan Malaria menurut Kecamatan di Kabupaten Serdang Bedagai, 2019 <i>Number of Cases HIV/AIDS, DBD, Diarrhoea, TB, and Malaria by District in Serdang Bedagai Regency, 2019.....</i>	200
<u>Tabel</u> Table	4.2.16	Banyaknya Klinik Keluarga Berencana (KKB) dan Pelayanan Keluarga Berencana Desa (PPKBD) menurut Kecamatan di Kabupaten Sedang Bedagai, 2019 <i>Number of Family Planning Clinic (KKB) and Village Family Planning Service (PPKBD) by District in Serdang Bedagai Regency, 2019.....</i>	201
<u>Tabel</u> Table	4.2.17	Banyaknya PUS dan Peserta KB Aktif menurut Kecamatan Kabupaten Serdang Bedagai, 2019 <i>Number of Child Bearing Age Group and Active Family Planning Participants by District in Serdang Bedagai Regency, 2019.....</i>	202
<u>Tabel</u> Table	4.2.18	Target Akseptor Baru dan Mix Kontrasepsi per Kecamatan di Kabupaten Serdang Bedagai, 2019 <i>Number of New Acceptor Target and Type of Contraceptive Used by District in Serdang Bedagai Regency, 2019.....</i>	204
<u>Tabel</u> Table	4.2.19	Banyaknya Institusi Masyarakat Pengelola Program KB Nasional menurut Kecamatan di Kabupaten Serdang Bedagai, 2019 <i>Number of Institutor National Family Planning Service Program 2019 .....</i>	206
<u>Tabel</u> Table	4.3.1	Jumlah Kantor Polisi Menurut Kecamatan di Kabupaten Sedang Bedagai, 2019 <i>Number of Police Office by District in Serdang Bedagai Regency, 2019.....</i>	208

<u>Tabel</u> Table	4.3.2	Jumlah Personil Polisi di POLRES dan POLSEK di Kabupaten Serdang Bedagai, 2019 <i>Total Police Personil at POLRES and POLSEK in Serdang Bedagai Regency, 2019.....</i>	209
<u>Tabel</u> Table	4.3.3	Jumlah Tindak Pidana yang Dilaporkan Menurut Kepolisian Sektor di Kabupaten Serdang Bedagai, 2017-2019 <i>Number of Reported Criminal Cases by District Police Office in Serdang Bedagai Regency, 2017-2019 .....</i>	210
<u>Tabel</u> Table	4.3.4	Jumlah Tindak Pidana yang Diselesaikan Menurut Kepolisian Sektor di Kabupaten Serdang Bedagai, 2017-2019 <i>Number of Crime Clearance Rate by District Police Office in Serdang Bedagai Regency, 2017-2019.....</i>	211
<u>Tabel</u> Table	4.3.5	Persentase Penyelesaian Tindak Pidana Menurut Kepolisian Sektor di Kabupaten Serdang Bedagai, 2017-2019 <i>Percentage of Crime Clearance Rate by District Police Office in Serdang Bedagai Regency, 2017-2019 .....</i>	212
<u>Tabel</u> Table	4.3.6	Selang Waktu Terjadinya Tindak Pidana Menurut Kepolisian Sektor di Kabupaten Serdang Bedagai, 2016-2018 <i>Interval of Crime Clock by District Police Office in Serdang Bedagai Regency, 2016-2018.....</i>	213
<u>Tabel</u> Table	4.3.7	Resiko Penduduk Terkena Tindak Pidana per 1000 Penduduk Menurut Kepolisian Sektor di Kabupaten Serdang Bedagai, 2017-2019 <i>Crime Rate Indicates The Probability of Population Exposed to Risk of Crime, Expressed in Every 1000 People.....</i>	214

<u>Tabel</u> <i>Table</i>	4.3.8	Pelaku Tindak Pidana Menurut Klasifikasi Umur dan Jenis Kelamin di Kepolisian Sektor di Kabupaten Serdang Bedagai, 2019 <i>Offender by Age Classification and Sex in District Police Office in Serdang Bedagai Regency, 2019.....</i>	215
<u>Tabel</u> <i>Table</i>	4.3.9	Banyaknya Kecelakaan dan Korban Lalu Lintas di Kabupaten Serdang Bedagai, 2011-2019 <i>Number of Accidents and Traffic Sacrifice in Serdang Bedagai Regency, 2011-2019.....</i>	216
<u>Tabel</u> <i>Table</i>	4.3.10	Banyaknya Peristiwa Kejahatan/Pelanggaran yang Dilaporkan dan Diselesaikan menurut Jenis Kejahatan/Pelanggaran, 2019 <i>Number of Crime Reported and Solved by Type of Crime, 2019.....</i>	217
<u>Tabel</u> <i>Table</i>	4.3.11	Banyaknya Perkara Pidana yang Diterima dan Diselesaikan Kejaksaan Negeri Sei Rampah menurut Bulan, 2019 <i>Number of Criminal Cases Received and Settled by Month, 2019.....</i>	221
<u>Tabel</u> <i>Table</i>	4.3.12	Banyaknya Perkara Perdata dan Pidana yang Diterima dan Diselesaikan menurut Bulan di Kab. Serdang Bedagai, 2018 <i>Number of Civil Claim and Criminal Cases Received And Settledby Month in Serdang Bedagai Regency, 2018.....</i>	222
<u>Tabel</u> <i>Table</i>	4.3.13	Banyaknya Perkara Perdata dan Pidana yang Diterima dan Diselesaikan menurut Bulan di Kab. Serdang Bedagai, 2018 <i>Number of Civil Claim and Criminal Cases Received and Settled by Month in Serdang Bedagai Regency, 2018.....</i>	223

<u>Tabel</u> <i>Table</i>	4.3.14	Banyaknya Perkara yang Diterima Pengadilan Agama menurut Bulan di Kabupaten Serdang Bedagai, 2018 <i>Number of Cases Received Religious Court Office by Month in Serdang Bedagai Regency, 2018.....</i>	224
<u>Tabel</u> <i>Table</i>	4.3.15	Banyaknya Narapidana menurut Bulan dan Jenis Kelamin pada Lapas Kelas II B Tebing Tinggi Deli, 2019 <i>Number of Prisoner by Month and Sex in Lapas Kelas II B Tebing Tinggi Deli, 2019.....</i>	225
<u>Tabel</u> <i>Table</i>	4.3.16	Banyaknya Tahanan/ Narapidana menurut Bulan dan Jenis Kelamin pada Lapas Kelas II-B Lubuk Pakam, 2019 <i>Number of Prisoner by Month and Sex in Lapas Kelas II-B Lubuk Pakam, 2019.....</i>	226
<u>Tabel</u> <i>Table</i>	4.3.17	Jumlah yang Direhabilitasi Menurut Lokasi dan Bulan di BNN Kabupaten Serdang Bedagai (Orang), 2018 <i>Number Of Rehabilitated by Location and Month at BNN in Serdang Bedagai Regency (Person), 2018.....</i>	227
<u>Tabel</u> <i>Table</i>	4.3.18	Jumlah Penanganan Kasus oleh BNN Kabupaten Serdang Bedagai, 2017-2018 <i>Number of Case Handling by BNN Serdang Bedagai Regency, 2017-2018.....</i>	228
<u>Tabel</u> <i>Table</i>	4.3.19	Jumlah Kegiatan yang Dilakukan oleh BNN Kabupaten Serdang Bedagai, 2017-2018 <i>Number of Activities Conducted by BNN Serdang Bedagai Regency, 2017-2018.....</i>	229
<u>Tabel</u> <i>Table</i>	4.4.1	Jumlah Penduduk menurut Agama dan Kecamatan yang Dianut di Kabupaten Serdang Bedagai, 2019 <i>Number of Population by Religion and District in Serdang Bedagai Regency, 2019.....</i>	230

<u>Tabel</u> Table	4.4.2	Banyaknya Imam, Khotib, Mubaligh dan Ulama menurut Kecamatan di Kabupaten Serdang Bedagai, 2019 <i>Number of Moslem Priest, Preacher, Propagator and Leader by District in Serdang Bedagai Regency, 2019.....</i>	231
<u>Tabel</u> Table	4.4.3	Banyaknya Rumah Ibadah menurut Kecamatan di Kabupaten Serdang Bedagai, 2019 <i>Number of Places of Worship by District in Serdang Bedagai Regency, 2019.....</i>	232
<u>Tabel</u> Table	4.4.4	Banyaknya Jemaah Haji Asal Kabupaten Serdang Bedagai Menurut Jenis Kelamin dan Kecamatan, 2017-2019 <i>Number of Haji Pilgrims From Serdang Bedagai Regency by Sex and District, 2016-2019.....</i>	234
<u>Tabel</u> Table	4.4.5	Banyaknya Surat Nikah yang Dikeluarkan menurut Kecamatan di Kabupaten Serdang Bedagai, 2016 – 2019 Menurut Jenis Kelamin dan Kecamatan, 2017-2019 <i>Number of Marriage Letter Published by District in Serdang Bedagai Regency, 2016 - 2019.....</i>	235
<u>Tabel</u> Table	4.4.6	Banyaknya P3N, Nikah, Talak, Cerai, dan Rujuk menurut Kecamatan di Kabupaten Serdang Bedagai, 2018 <i>Number of P3N, Marriage, Separate, Divorce, and Reconciliation by District in Serdang Bedagai Regency, 2018.....</i>	236
<u>Tabel</u> Table	4.4.7	Banyaknya Panti Sosial dan Penghuninya, Pembimbing Sosial Masyarakat, Orang Jompo/Lanjut Usia menurut Kecamatan di Kabupaten Serdang Bedagai, 2019 <i>Number of Orphanage and Occupant, Decrepit, Social, Life Leader by District in Serdang Bedagai Regency, 2019.....</i>	237

<u>Tabel</u> Table	4.4.8	Banyaknya Anggota Karang Taruna menurut Kecamatan dan Jenis Kelamin di Kabupaten Serdang Bedagai, 2019 <i>Number of Karang Taruna's Member by District and Sex in Serdang Bedagai Regency, 2019.....</i>	238
<u>Tabel</u> Table	4.4.9	Banyaknya Penderita Cacat menurut Kecamatan di Kabupaten Serdang Bedagai, 2019 <i>Number of Invalid Person by District in Serdang Bedagai Regency, 2019.....</i>	239
<u>Tabel</u> Table	4.4.10	Jumlah Polisi Pamong Praja Menurut Status di Kabupaten Serdang Bedagai, 2019 <i>Number of Police Civil Service by Status in Serdang Bedagai Regency, 2019.....</i>	240
<u>Tabel</u> Table	4.4.11	Rekapitulasi Bencana Alam di Kabupaten Serdang Bedagai, 2019 <i>Recapitulation of Natural Disaster in Serdang Bedagai Regency, 2019.....</i>	241
<u>Tabel</u> Table	4.4.12	Jumlah Kejadian Kebakaran Menurut Kecamatan di Kabupaten Serdang Bedagai, 2018-2019 <i>Number of Fire Incidents by District in Serdang Bedagai Regency, 2018-2019.....</i>	245
<u>Tabel</u> Table	4.4.13	Jumlah Pos Pemadam Kebakaran Menurut Kecamatan di Kabupaten Serdang Bedagai, 2018-2019 <i>Number of Firefighter Posts by District in Serdang Bedagai Regency, 2018-2019.....</i>	248
<u>Tabel</u> Table	4.4.14	Jumlah Mobil Pemadam Kebakaran Menurut Kecamatan di Kabupaten Serdang Bedagai, 2018-2019 <i>Number of Firefighter Cars by District in Serdang Bedagai Regency, 2018-2019.....</i>	249



<u>Tabel</u> <i>Table</i>	4.4.15	Data Sarana Olahraga di Kabupaten Serdang Bedagai, 2019 <i>Data of Sport Facilities in Serdang Bedagai Regency, 2019</i> .....	250
<u>Tabel</u> <i>Table</i>	4.4.16	Data Organisasi Kepemudaan (OKP) Kabupaten Serdang Bedagai, 2019 <i>Data Youth Organization in Serdang Bedagai Regency, 2019</i> .....	251
<u>Tabel</u> <i>Table</i>	4.4.17	Jenis Kegiatan Pemuda dan Olahraga yang Mendapat Prestasi di Kabupaten Serdang Bedagai, 2015-2019 <i>Type of Youth and Sports Activity Who Get Achievement in Serdang Bedagai Regency, 2015-2019</i> .....	256
<u>Tabel</u> <i>Table</i>	4.5.1	Garis Kemiskinan dan Penduduk Miskin di Kabupaten Serdang Bedagai, 2013-2019 <i>Poverty Line and People Under Poverty Line in Serdang Bedagai Regency, 2013-2019</i> .....	257
<u>Tabel</u> <i>Table</i>	4.5.2	Indeks Kedalaman Kemiskinan (P1) dan Indeks Keparahan Kemiskinan (P2) di Kabupaten Serdang Bedagai, 2013-2019 <i>Poverty Gap Index and Poverty Severity Index in Serdang Bedagai Regency, 2013-2019</i> .....	258
<u>Tabel</u> <i>Table</i>	4.5.3	Banyaknya Keluarga menurut Kecamatan dan Klasifikasi Keluarga di Kabupaten Serdang Bedagai, 2019 <i>Number of Family by District and Family Classification in Serdang Bedagai Regency, 2019</i> .....	260
<u>Tabel</u> <i>Table</i>	5.1.1	Daftar Luas Lahan Sawah yang Berpengairan menurut Kecamatan di Serdang Bedagai (Ha), 2019 <i>List of Width Irrigated Field Area by Irrigation District in Serdang Bedagai, (Ha), 2019</i> .....	267

<u>Tabel</u> <i>Table</i>	5.1.2	Daftar Luas Lahan Sawah yang Tidak Berpengairan menurut Kecamatan di Serdang Bedagai (Ha), 2019 <i>List of Width Non Irrigated Field Area by Irrigation District in Serdang Bedagai, (Ha), 2019</i> .....	268
<u>Tabel</u> <i>Table</i>	5.1.3	Luas Panen, Produksi dan Rata-Rata Produksi Padi Sawah menurut Kecamatan, 2019 <i>Harvest Area, Production and Yield Rate of Wet Land Paddy by District, 2019</i> .....	269
<u>Tabel</u> <i>Table</i>	5.1.4	Luas Panen, Produksi dan Rata-Rata Produksi Tanaman Jagung menurut Kecamatan, 2019 <i>Harvest Area, Production, and Yield Rate of Maize by District, 2019</i> .....	270
<u>Tabel</u> <i>Table</i>	5.1.5	Luas Panen, Produksi dan Rata-Rata Produksi Ubi Kayu menurut Kecamatan, 2019 <i>Harvest Area, Production and Yield Rate of Cassava by District, 2019</i> .....	271
<u>Tabel</u> <i>Table</i>	5.1.6	Luas Panen, Produksi dan Rata-Rata Produksi Kacang Kedelai menurut Kecamatan, 2019 <i>Harvest Area, Yield Rate and Average Production of Soyabean by District, 2019</i> .....	272
<u>Tabel</u> <i>Table</i>	5.1.7	Luas Panen, Produksi dan Rata-Rata Produksi Kacang Hijau menurut Kecamatan, 2019 <i>Harvest Area, Yield Rate and Production of Small Green Pea by District, 2019</i> .....	273
<u>Tabel</u> <i>Table</i>	5.2.1	Luas Panen Tanaman Sayuran Menurut Kecamatan dan Jenis Tanaman di Kabupaten Serdang Bedagai, 2019 (Ha) <i>Harvested Area of Vegetables by Subdistrict and Kind of Plant in Serdang Bedagai Regency, 2019 (Ha)</i> .....	274

<u>Tabel</u> <i>Table</i>	5.2.2	Produksi Tanaman Sayuran Menurut Kecamatan dan Jenis Tanaman di Kabupaten Serdang Bedagai, 2019 (kw) <i>Production of Vegetables by Subdistrict and Kind of Plant in Serdang Bedagai Regency, 2019 (qui).....</i>	279
<u>Tabel</u> <i>Table</i>	5.2.3	Luas Panen Tanaman Sayuran dan Buah–Buahan Semusim Menurut Jenis Tanaman, 2019 <i>Harvested Area of Seasonal Vegetables and Fruits by Kind of Plant, 2019.....</i>	284
<u>Tabel</u> <i>Table</i>	5.2.4	Produksi Tanaman Sayuran dan Buah–Buahan Semusim Menurut Jenis Tanaman, 2019 <i>Production of Seasonal Vegetables and Fruits by Kind of Plant, 2019.....</i>	286
<u>Tabel</u> <i>Table</i>	5.2.5	Luas Panen Tanaman Biofarmaka Menurut Kecamatan dan Jenis Tanaman di Kabupaten Serdang Bedagai, 2019 <i>Harvested Area of Medicinal Plants by Subdistrict and Kind of Plant in Serdang Bedagai Regency, 2019 .....</i>	288
<u>Tabel</u> <i>Table</i>	5.2.6	Produksi Tanaman Biofarmaka Menurut Kecamatan dan Jenis Tanaman di Kabupaten Serdang Bedagai, 2019 <i>Production of Medicinal Plants by Subdistrict and Kind of Plant in Serdang Bedagai Regency, 2019.....</i>	291
<u>Tabel</u> <i>Table</i>	5.2.7	Luas Panen Tanaman Biofarmaka Menurut Jenis Tanaman, 2019 <i>Harvested Area of Medicinal Plants by Kind of Plant, 2019.....</i>	294
<u>Tabel</u> <i>Table</i>	5.2.8	Produksi Tanaman Biofarmaka Menurut Jenis Tanaman, 2019 <i>Production of Medicinal Plants by Kind of Plant, 2019.....</i>	295

<u>Tabel</u> Table	5.2.9	Produksi Buah-buahan Menurut Jenis Tanaman Menurut Kecamatan di Kabupaten Serdang Bedagai, 2019 <i>Production of Fruits by Kind of Plant by Subdistrict in Serdang Bedagai Regency, 2019.....</i>	296
<u>Tabel</u> Table	5.2.10	Produksi Buah–Buahan dan Sayuran Tahunan Menurut Jenis Tanaman, 2019 <i>Production of Annual Fruits and Vegetables by Kind of Plant, 2019.....</i>	301
<u>Tabel</u> Table	5.2.11	Luas Panen dan Produksi Sayur-Sayuran Per Bulan, 2019 <i>Harvest Area, Yield Rate and Production of Vegetables by Month, 2019.....</i>	303
<u>Tabel</u> Table	5.2.12	Banyaknya Produksi, Rata-rata Produksi Buah-buahan menurut Jenisnya, 2019 <i>Number of Production and Yield Rate Fruit by Kind of Fruit, 2019.....</i>	306
<u>Tabel</u> Table	5.3.1	Luas Areal Tanaman Pekebunan Menurut Kecamatan dan jenis Tanaman (ha), 2018 dan 2019 <i>Planted Area of Estate Crops by Subdistrict and Type of Crops (ha), 2018 dan 2019.....</i>	307
<u>Tabel</u> Table	5.3.2	Produksi Perkebunan Menurut Kecamatan dan jenis Tanaman (Ton), 2018 dan 2019 <i>Production of Estate by Subdistrict and type of Crops (ton), 2018 and 2019.....</i>	309
<u>Tabel</u> Table	5.3.3	Luas Areal dan Produksi Tanaman Kelapa Kakao Perkebunan Rakyat menurut Kecamatan, 2019 <i>Planting Area and Cacao Production of Smallholders Estates by District, 2019.....</i>	311

<u>Tabel</u> Table	5.3.4	Produksi Tanaman Kakao Perkebunan Rakyat menurut Kecamatan, 2018–2019 (Ton) <i>Cacao Production of Smallholders by District, 2018 –2019 (Ton)</i> .....	312
<u>Tabel</u> Table	5.3.5	Luas Areal dan Produksi Tanaman Kepala Perkebunan Rakyat menurut Kecamatan, 2019 <i>Planting Area and Coconut Production of Smallholders Estates by District, 2019</i> .....	313
<u>Tabel</u> Table	5.3.6	Produksi Tanaman Kelapa Perkebunan Rakyat menurut Kecamatan, 2015–2019 (Ton) <i>Coconut Production of Smallholders by District, 2015–2019 (Ton)</i> .....	314
<u>Tabel</u> Table	5.3.7	Luas Areal dan Produksi Tanaman Karet Perkebunan Rakyat menurut Kecamatan, 2019 <i>Planting Area and Rubber Production of Smallholders Estates by District, 2019</i> .....	315
<u>Tabel</u> Table	5.3.8	Produksi Tanaman Karet Perkebunan Rakyat menurut Kecamatan, 2015–2019 (Ton) <i>Rubber Production of Smallholders by District, 2015 –2019 (Ton)</i> .....	316
<u>Tabel</u> Table	5.3.9	Luas Areal dan Produksi Tanaman Kelapa Sawit Perkebunan Rakyat menurut Kecamatan, 2019 <i>Planting Area and Palm Oil Production of Smallholders Estates by District, 2019</i> .....	317
<u>Tabel</u> Table	5.3.10	Produksi Tanaman Kelapa Sawit Perkebunan Rakyat menurut Kecamatan, 2015 – 2019 (Ton) <i>Palm Oil Production of Smallholders by District, 2015 –2019 (Ton)</i> .....	319
<u>Tabel</u> Table	5.3.11	Luas Areal dan Produksi Tanaman Pinang Perkebunan Rakyat menurut Kecamatan, 2019 <i>Planting Area and Areca Nut Production of Smallholders Estates by District, 2019</i> .....	320

<u>Tabel</u> Table	5.3.12	Luas Areal dan Produksi Tanaman Kemiri Perkebunan Rakyat menurut Kecamatan, 2019 <i>Planting Area and Candlenut Production of Smallholders Estates by District, 2019.....</i>	321
<u>Tabel</u> Table	5.3.13	Luas Areal dan Produksi Tanaman Aren Perkebunan Rakyat menurut Kecamatan, 2019 <i>Planting Area and Palm Sugar Production of Smallholders Estates by District, 2019.....</i>	322
<u>Tabel</u> Table	5.3.11	Luas Tanaman Perkebunan PTPN II, III & IV menurut Jenis Tanaman, 2015 - 2018 (Ha) <i>Planting Area of State/Limited Estate Enterprises II-IV by Type of Plant, 2015 - 2018 (Ha).....</i>	323
<u>Tabel</u> Table	5.3.12	Luas, Produksi dan Produktivitas Tanaman Perkebunan PTPN II, III dan IV menurut Jenis Tanaman, 2018 <i>Planting Area, Production and Yield Rate of State/Limited Estate Enterprises II, III and IV, 2018.....</i>	324
<u>Tabel</u> Table	5.3.13	Luas, Produksi dan Produktivitas Tanaman Perkebunan Swasta Nasional menurut Jenis Tanaman, 2018 <i>Planting Area, Production and Yield Rate of Private Estate Enterprises by Type of Plant, 2018.....</i>	325
<u>Tabel</u> Table	5.3.14	Luas, Produksi dan Produktivitas Tanaman Perkebunan Swasta Asing menurut Jenis Tanaman, 2018 <i>Planting Area, Production and Yield Rate of Private Foreign Estate Enterprises, 2018.....</i>	326
<u>Tabel</u> Table	5.3.15	Luas, Produksi dan Produktivitas Tanaman Perkebunan Daerah menurut Jenis Tanaman, 2018 <i>Planting Area, Production and Yield Rate of Regent Estate Enterprises by Type of Plant, 2018.....</i>	327

<u>Tabel</u> Table	5.4.1	Banyaknya Ternak Besar Kecil menurut Kecamatan dan Jenisnya, 2019 <i>Number of Livestock Population by District and Type, 2019.....</i>	328
<u>Tabel</u> Table	5.4.2	Banyaknya Ternak Unggas menurut Jenis Unggas dan Kecamatan, 2019 <i>Number of Poultry Husbandry Population By Kind of Poultry and District, 2019.....</i>	330
<u>Tabel</u> Table	5.4.3	Banyaknya Benih Yang Diinseminasi (Kawin Suntik) menurut Ras Lembu dan Kecamatan, 2019 <i>Number Of Cow Inseminated (Mating Injection) by Spesies and District, 2019.....</i>	331
<u>Tabel</u> Table	5.4.4	Jumlah Ternak Besar/Kecil yang Dipotong menurut Kecamatan dan Jenis Ternak, 2019 <i>Number of Slaughtered Livestock by District and Kind of Livestock, 2019.....</i>	333
<u>Tabel</u> Table	5.4.5	Jumlah Produksi Daging Ternak dan Unggas menurut Jenis Ternak dan Kecamatan (kg), 2019 <i>Number of Meat Livestock Production and Poultry by Kind of Livestock and District (kg), 2019.....</i>	334
<u>Tabel</u> Table	5.4.6	Banyaknya Ternak Besar dan Kecil Bantuan Pemerintah menurut Jenis Ternak dan Kecamatan, 2019 <i>Number of Large and Small Cattle As Government Aid Programmes by Kind of Livestock and District, 2019.....</i>	336
<u>Tabel</u> Table	5.4.7	Pelaksanaan Vaksinasi di Kabupaten Serdang Bedagai (kali), 2019 <i>Number Of Vaccination by District in Serdang Bedagai Regency (Times), 2019.....</i>	337
<u>Tabel</u> Table	5.5.1	Jumlah Nelayan di Kabupaten Serdang Bedagai menurut Kecamatan, 2019 <i>Number of Fishermen Household in Serdang Bedagai Regency by District, 2019.....</i>	338

<u>Tabel</u> Table	5.5.2	Luas Areal Perikanan Budidaya menurut Kecamatan, 2019 <i>Fish Breeding Area by District, 2019</i> .....	339
<u>Tabel</u> Table	5.5.3	Produksi Budidaya Air Tawar menurut Kecamatan Di Kabupaten Serdang Bedagai, 2019 <i>Freshwater Aquaculture Production by District in Serdang Bedagai Regency, 2019</i> .....	341
<u>Tabel</u> Table	5.5.4	Produksi Budidaya Air Payau menurut Kecamatan di Kabupaten Serdang Bedagai, 2019 <i>Brackish Water Aquaculture Production by District in Serdang Bedagai Regency, 2019</i> .....	342
<u>Tabel</u> Table	5.5.5	Potensi, Luas Lahan, dan RTP Budidaya Air Tawar dan Air Payau menurut Kecamatan di Kabupaten Serdang Bedagai, 2019 <i>Potential, Land Area, and RTP Cultured Freshwater and Brackish Water by District in Serdang Bedagai Regency, 2019</i> .....	344
<u>Tabel</u> Table	5.5.6	Banyaknya Alat-Alat Penangkap Ikan menurut Jenis dan Kecamatan , 2019 <i>Number of Marine Fishing Gear by Type and District, 2019</i> .....	345
<u>Tabel</u> Table	5.5.7	Banyaknya Perahu/Kapal Penangkap Ikan menurut Kecamatan, 2019 <i>Number of Marine Fishing Boat by District, 2019</i> .....	347
<u>Tabel</u> Table	5.5.8	Produksi Perikanan menurut Daerah Perairan dan Kecamatan, 2019 (Ton) <i>Fish Production by Catching Area and District, 2019 (Ton)</i> .	348
<u>Tabel</u> Table	5.5.9	Jumlah Produksi dan Pemasaran Ikan Air Laut dan Sejenisnya Per Kecamatan di Kabupaten Serdang Bedagai, 2019 <i>Number of Production and Sea Water Fish Marketing by District in Serdang Bedagai Regency, 2019</i> .....	349



<u>Tabel</u> Table	5.5.10	Jumlah Produksi Pengolahan Perikanan menurut Kecamatan di Kabupaten Serdang Bedagai, 2019 <i>Number of Processing Production Fishery by District in Serdang Bedagai Regency, 2019</i> .....	350
<u>Tabel</u> Table	5.6.1	Luas Daerah Berhutan dan Daerah Tandus/Kritis menurut Kecamatan, 2019 (Ha) <i>Forestry Area and Barren Area by District, 2019 (Ha)</i> .....	351
<u>Tabel</u> Table	5.6.2	Luas Hutan Lindung, Hutan Produksi Terbatas, dan Hutan Produksi menurut Kecamatan, 2019 (Ha) <i>Protection Forest Area, Limited Production Forest, and Production Forest by District, 2019 (Ha)</i> .....	352
<u>Tabel</u> Table	5.7.1	Kegiatan Stabilitasasi Harga Komoditas Primer Melalui DPM-LUEP (Dana Penguatan Modal–Lembaga Usaha Ekonomi Pedesaan), 2019 <i>Primary Commodity Price Stabilization Activity by DPM-LUEP, 2019</i> .....	353
<u>Tabel</u> Table	5.7.2	Kegiatan Pengembangan Cadangan Pangan Pemerintah dan Masyarakat (Pengadaan Prasarana Infrastruktur Daerah Sentra Pangan), 2014 – 2019 <i>Development activities of Food Reserve the Government and the Community (Infrastructure Facility Procurement Regional Center for Food), 2014-2019</i> .....	354
<u>Tabel</u> Table	5.7.3	Daftar Gabungan Kelompok Tani (Gapoktan) dan Kelompok Tani (Poktan) serta Kelas Kelompok di Kabupaten Serdang Bedagai, 2019 <i>Combined List of Farmers Group (Gapoktan) and Farmers Group (Poktan) and Group Classes in Serdang Bedagai Regency, 2019</i> .....	355
<u>Tabel</u> Table	5.7.4	Data Penyuluh Pertanian Kabupaten Serdang Bedagai Per Kecamatan, 2019 <i>Data Investigator of Agriculture in Serdang Bedagai Regency by District, 2019</i> .....	356

<u>Tabel</u> Table	5.7.5	Kegiatan PLDPM (Dana Penguatan Lembaga Distribusi Pangan Masyarakat), 2015-2019 <i>PLDM Activity, 2015-2019</i> .....	360
<u>Tabel</u> Table	6.1.1	Banyaknya Perusahaan, Tenaga Kerja Serta Nilai Harga Riel menurut Sektor Industri (Formal), 2019 <i>Number of Manufacturing Industry, Worker and Value Real Price by Industrial Sector (Formal), 2019</i> .....	367
<u>Tabel</u> Table	6.1.2	Banyaknya Gilingan Padi yang Terdaftar di Dinas Pertanian Kabupaten Serdang Bedagai menurut Kecamatan, 2019 <i>Number of Rice Milling Registered In Agriculture Service of Serdang Bedagai Regency by District, 2019</i> .....	380
<u>Tabel</u> Table	6.2.1	Jumlah Pelanggan Listrik menurut Jenis Tarif, Kva Tersambung, Kwh Terjual dan Nilai Penjualan Tenaga Listrik, 2019 <i>Number of Electrical Consumer by Type of Tarif, Connected Kva, and Value of Sales Electrical, 2019</i> .....	381
<u>Tabel</u> Table	6.2.2	Jumlah dan Nilai Air Bersih yang Disalurkan menurut Kelompok Konsumen Wilayah Pantai Cermin, 2019 <i>Volume and Value of Drinking Water Distributed by Consumer Group in Pantai Cermin Area, 2019</i> .....	383
<u>Tabel</u> Table	6.2.3	Jumlah dan Nilai Air Bersih yang Disalurkan menurut Kelompok Konsumen Wilayah Perbaungan, 2019 <i>Volume and Value of Drinking Water Distributed by Consumer Group in Perbaungan, 2019</i> .....	385
<u>Tabel</u> Table	6.2.4	Jumlah dan Nilai Air Bersih yang Disalurkan menurut Kelompok Konsumen Wilayah Sei Rampah, Tanjung Beringin, & Dolok Merawan, 2019 <i>Volume and Value of Drinking Water Distributed by Consumer Group in Sei Rampah, 2019</i> .....	387

<u>Tabel</u> <i>Table</i>	6.2.5	Jumlah Pelanggan dan Air yng Disalurkan menurut Kecamatan di Kabupaten Serdang Bedagai, 2019 <i>Number of Costumers and Distributed Water by Subdistrict in Serdang Bedagai Regency, 2019.....</i>	389
<u>Tabel</u> <i>Table</i>	7.1	Banyaknya Hotel dan Restoran/Rumah Makan Terdaftar di Kabupaten Serdang Bedagai, 2009 – 2019 <i>Number of Hotel and Restaurant Registered in Serdang Bedagai Regency, 2009-2019.....</i>	395
<u>Tabel</u> <i>Table</i>	7.2	Akomodasi, Kamar, dan Tempat Tidur yang Tersedia di Kabupaten Serdang Bedagai, 2009 – 2019 <i>Accomodation, Rooms, and Bed Available in Serdang Bedagai Regency, 2009-2019.....</i>	396
<u>Tabel</u> <i>Table</i>	7.3	Direktori Hotel di Kabupaten Serdang Bedagai, 2019 <i>Hotel Directory in Serdang Bedagai Regency, 2019.....</i>	397
<u>Tabel</u> <i>Table</i>	8.1.1	Biaya Panjang Jalan dan Jembatan Yang Diperbaiki menurut Kecamatan dan Sumber Dana, 2019 <i>Cost of Length Roadway and Bridge Improvement Expenditure by District and Source of Budget, 2019 (Rp.000).....</i>	405
<u>Tabel</u> <i>Table</i>	8.1.2	Jumlah Biaya/Dana APBD Perbaikan Jalan menurut Kecamatan, 2014-2019 <i>Total Expenditure of Road Improvement by District, 2014-2019 (Rp. 000).....</i>	407
<u>Tabel</u> <i>Table</i>	8.1.3	Jumlah Biaya Perbaikan Jalan menurut Kecamatan, 2017 – 2019 (Rp.000) <i>Total Expenditure of Road Improvement From Inpres of Governoor by District, 2017 - 2019 (Rp. 000).....</i>	408
<u>Tabel</u> <i>Table</i>	8.1.4	Banyaknya Jembatan menurut Kecamatan, 2019 <i>Number of Bridge by District, 2019.....</i>	409

<u>Tabel</u> Table	8.1.5	Panjang Jalan yang Diperbaiki menurut Sumber Dana dan Kecamatan, 2019 <i>Length of Improved Road by Source of Budget and District, 2019 (M).....</i>	410
<u>Tabel</u> Table	8.1.6	Banyaknya Jembatan yang Diperbaiki menurut Kecamatan, 2019 <i>Number of Bridge Repaired by District, 2019.....</i>	412
<u>Tabel</u> Table	8.1.7	Panjang Jalan Negara, Provinsi dan Kabupaten di Kabupaten Serdang Bedagai menurut Jenis Permukaan dan Kelas Jalan, 2019 <i>Length of State, Propincial and Regency Road by Surface, Condition and Clasification, 2019 (Km).....</i>	413
<u>Tabel</u> Table	8.1.8	Panjang Jalan Kabupaten menurut Jenis Permukaan dan Kelas Jalan, 2016 – 2019 <i>Length of Regency Road by Kind of Surface Condition and Clasification, 2016–2019(Km).....</i>	414
<u>Tabel</u> Table	8.1.9	Banyaknya Kendaraan Bermotor menurut Jenis Kendaraan di Kab. Serdang Bedagai, 2015-2019 <i>Number of Motor Vehicle by Type of Vehicle in Serdang sBedagai Regency, 2015-2019.....</i>	415
<u>Tabel</u> Table	8.1.10	Jumlah Kecelakaan Lalu Lintas dan Kerugian, 2016 – 2019 <i>Number of Traffic Accident and Damage, 2016–2019.....</i>	416
<u>Tabel</u> Table	8.1.11	Jumlah Kecelakaan Lalu Lintas menurut Korban dan Kecamatan, 2019 <i>Number of Traffic Accident by Victim and District, 2019 ....</i>	417
<u>Tabel</u> Table	8.1.12	Jumlah Surat Ijin Mengemudi (SIM) yang Dikeluarkan menurut Jenisnya, 2019 <i>Number of Driving Licence Issued by Type, 2019.....</i>	418

<u>Tabel</u> Table	8.1.13	Jumlah Surat Ijin Mengemudi (SIM) A yang Dikeluarkan menurut Jenisnya, 2019 <i>Number of Driving Licence Issued Type A by Category, 2019.....</i>	419
<u>Tabel</u> Table	8.1.14	Jumlah Surat Ijin Mengemudi (SIM) B I yang Dikeluarkan menurut Jenisnya, 2019 <i>Number of Driving Licence Issued Type B I by Category, 2019.....</i>	420
<u>Tabel</u> Table	8.1.15	Jumlah Surat Ijin Mengemudi (SIM) B II yang Dikeluarkan menurut Jenisnya, 2019 <i>Number of Driving Licence Issued Type B II by Category, 2019.....</i>	421
<u>Tabel</u> Table	8.1.16	Jumlah Surat Ijin Mengemudi (SIM) C yang Dikeluarkan menurut Jenisnya, 2019 <i>Number of Driving Licence Issued Type C by Category, 2019.....</i>	422
<u>Tabel</u> Table	8.1.17	Daftar Nama Perusahaan Mobil Angkutan (MPU)/Bus Umum Penumpang Terdaftar dan Jumlah Armadanya, 2015-2019 <i>List of Names Public Bus Company Registered and Total Unit, 2015-2019.....</i>	423
<u>Tabel</u> Table	8.1.18	Daftar Nama Perusahaan Angkutan Barang dan Jumlah Armada Terdaftar, 2016 - 2019 <i>List of Names Cargo Transportation Company and Total Unit Registered, 2016 – 2019.....</i>	424
<u>Tabel</u> Table	8.1.19	Daftar Nama Perusahaan Becak Bermotor (Betor) dan Jumlah Armada Terdaftar, 2016-2019 <i>List of Names Pedicab Motorized Company Registered and Total Unit, 2016-2019.....</i>	425
<u>Tabel</u> Table	8.1.20	Jumlah Kendaraan Bermotor dan Realisasi PKB/BBNKB di Kabupaten Serdang Bedagai, 2019 <i>Total of Motor Vehicle and Realization of PKB/BBNKB in Serdang Bedagai Regency, 2019.....</i>	426

<u>Tabel</u> Table	8.2.1	Jumlah Kantor Pos Pembantu Menurut Kecamatan di Kabupaten Serdang Bedagai, 2016-2019 Number Branch Post Office by District in Serdang Bedagai regency, 2016-2019 .....	427
<u>Tabel</u> Table	8.2.2	Produksi Pos menurut Jenisnya di Kabupaten Serdang Bedagai, 2019 <i>Production Post by Type in Serdang Bedagai Regency, 2019</i> .....	428
<u>Tabel</u> Table	8.2.3	Banyaknya Pengiriman dan Penerimaan Paket Biasa menurut Kantor Pos, 2019 (Buah) <i>Number of Sent and Received Ordinary Parcel by Post Office, 2019 (Unit)</i> .....	429
<u>Tabel</u> Table	8.2.4	Banyaknya Pengiriman dan Penerimaan Paket Kilat menurut Kantor Pos, 2019 (Buah) <i>Number of Sent and Received Express Parcel by Post Office, 2019 (Unit)</i> .....	430
<u>Tabel</u> Table	8.2.5	Banyaknya Pengiriman dan Penerimaan Paket EMS (Luar Negeri) menurut Kantor Pos, 2019 (Buah) <i>Number of Sent and Received EMS Parcel by Post Office, 2019 (Unit)</i> .....	431
<u>Tabel</u> Table	8.2.6	Banyaknya Pengiriman dan Penerimaan Surat Kilat Khusus menurut Kantor Pos, 2019 (Buah) <i>Number of Sent and Received Special Express Mail by Post Office, 2019 (Unit)</i> .....	432
<u>Tabel</u> Table	8.2.7	Banyaknya Pengiriman dan Penerimaan Surat Express menurut Kantor Pos, 2019 (Buah) <i>Number of Sent and Received Express Mail by Post Office, 2019 (Unit)</i> .....	433
<u>Tabel</u> Table	8.2.8	Banyaknya Pengiriman dan Penerimaan Surat EMS (Luar Negeri) menurut Kantor Pos, 2019 (Buah) <i>Number of Sent and Received EMS Mail by Post Office, 2019 (Unit)</i> .....	434

<u>Tabel</u> Table	8.2.9	Banyaknya Pengiriman dan Penerimaan Surat Biasa (prangko) menurut Kantor Pos, 2019 (Rupiah) <i>Number of Sent and Received Ordinary Mail by Post Office, 2019 (Rupiahs).....</i>	435
<u>Tabel</u> Table	8.2.10	Banyaknya Pengiriman dan Penerimaan Surat Tercatat (Luar Negeri) menurut Kantor Pos, 2019 (Buah) <i>Number of Sent and Received Registered Mail by Post Office, 2019 (Unit).....</i>	436
<u>Tabel</u> Table	8.2.11	Jumlah Penerimaan dan Pengiriman Wesel Pos menurut Kantor Pos, 2019 <i>Number of Postal Money Order Received and Sent by Post Office, 2019 .....</i>	437
<u>Tabel</u> Table	8.2.12	Banyaknya Pelanggan Telkom menurut Kecamatan, 2019 <i>Total Costumers of Telkom by District, 2019.....</i>	438
<u>Tabel</u> Table	8.2.13	Banyaknya Pelanggan Telkom menurut Jenis Layanan, 2019 <i>Total Costumers of Telkom by District and Type of Service, 2019.....</i>	439
<u>Tabel</u> Table	9.1.1	Jumlah Koperasi menurut Jenisnya dan Kecamatan di Kabupaten Serdang Bedagai, 2019 <i>Number of Cooperation by Type and District in Serdang Bedagai Regency, 2019.....</i>	445
<u>Tabel</u> Table	9.1.2	Banyaknya Koperasi KUD dan Non KUD menurut Kecamatan di Kabupaten Serdang Bedagai, 2019 <i>Number of Village Cooperative and Other Cooperative by District in Serdang Bedagai Regency, 2019.....</i>	447

<u>Tabel</u> Table	9.1.3	Data Keragaan Koperasi Menurut dan Kecamatan di Kabupaten Serdang Bedagai, 2019 <i>Number of Cooperation by Activating and District in Serdang Bedagai Regency, 2019</i> .....	448
<u>Tabel</u> Table	9.1.4	Data Keragaan Koperasi Berdasarkan Modal, Volume Usaha, Asset dan SHU menurut Kecamatan di Kabupaten Serdang Bedagai, 2019 (juta rupiah) <i>Data Cooperation by Investment, Volume Bussiness, Asset and SHU by District in Serdang Bedagai Regency, 2019</i> .....	449
<u>Tabel</u> Table	9.2.1	Rata-Rata Harga Eceran 9 Bahan Pokok menurut Jenis Barang, 2019 <i>Average Retail Price of 9 Esential Commodities by Month and Kind of Good, 2019 (Rp.)</i> .....	451
<u>Tabel</u> Table	9.2.2	Rata-Rata Harga Barang Bangunan menurut Jenisnya Triwulan I - IV Tahun 2019 (Rp) <i>Average Retail Price of Building Goods by Kind of Commodity Triwulan I - II 2019 (Rp.)</i> .....	453
<u>Tabel</u> Table	9.2.3	Harga Rata-Rata Barang Perawatan Kesehatan menurut Jenisnya dan Semester, 2019 (Rp) <i>Average Retail Price of Medical Care Goods by Kind of Good and Semester, 2019 (Rp.)</i> .....	454
<u>Tabel</u> Table	9.2.4	Rata-Rata Harga Daging, Ikan dan Unggas menurut Jenisnya dan Semester, 2019 (Rp) <i>Average Retail Price of Meat Fresh, Fish and Poultry by Type, 2019 (Rp.)</i> .....	455
<u>Tabel</u> Table	9.2.5	Rata-Rata Harga Sayur-Sayuran menurut Jenisnya dan Semester, 2019 (Rp) <i>Average Retail Price of Vegetables by Kind of Commodity and Semester, 2019 (Rp.)</i> .....	456



<u>Tabel</u> Table	9.2.6	Rata-Rata Harga Barang Makanan dan Minuman menurut Jenisnya dan Semester, 2019 (Rp) <i>Average Retail Price of Food and Soft Drink by Kind and Semester, 2019 (Rp.)</i> .....	457
<u>Tabel</u> Table	9.3.1	Jumlah Nasabah, Banyaknya Barang Jaminan dan Besarnya Uang yang Disalurkan pada Perusahaan Umum Pegadaian Sei Rampah, 2018 <i>Number of Client, Bail Goods and The Amount of Money Loan Distributed by Pawnshop Public Corporation Sei Rampah, 2018</i> .....	459
<u>Tabel</u> Table	9.3.2	Jumlah Pelunasan Barang Jaminan dan Uang Pinjaman pada Perum Pegadaian Sei Rampah, 2018 <i>Number of Client, Bail Goods and The Amount of Money Loan Distributed by Pawnshop Public Corporation Sei Rampah, 2018</i> .....	460
<u>Tabel</u> Table	9.3.3	Jumlah Pelelangan Barang Jaminan dan Besarnya Pelelangan pada Perum Pegadaian Sei Rampah, 2018 <i>Number of Bail Goods Auction and The Amount of Public Sale at Pawnshop Public Corporation Sei Rampah, 2018</i> .....	461
<u>Tabel</u> Table	9.3.4	Jumlah Sisa Barang Jaminan dan Uang Pinjaman di Perusahaan Pegadaian Sei Rampah, 2018 <i>Number of Bail Goods Remain and The Amount of Loan at Pawnshop Public Corporation Sei Rampah, 2018</i> .....	462
<u>Tabel</u> Table	9.3.5	Jumlah Nasabah Banyaknya, Barang Jaminan dan Besarnya Uang yang Disalurkan pada Perusahaan Umum Pegadaian Perbaungan, 2018 <i>Number of Client Bail Goods and The Amount of Money Loan Distributed by Pawnshop Public Corporation Perbaungan, 2018</i> .....	463

<u>Tabel</u> Table	9.3.6	Jumlah Pelunasan Barang Jaminan dan Uang Pinjaman di Perum Pegadaian Perbaungan, 2018 <i>Number of Bail Goods Payment and The Amount of Loan at Pawnshop Public Corporation Perbaungan, 2018.....</i>	464
<u>Tabel</u> Table	9.3.7	Jumlah Pelelangan Barang Jaminan dan Besarnya Pelelangan di Perum Pegadaian Perbaungan, 2018 <i>Number of Bail Goods Auction and The Amount of Public Sale at Pawnshop Public Corporation Perbaungan, 2018.....</i>	465
<u>Tabel</u> Table	9.3.8	Jumlah Sisa Barang Jaminan dan Uang Pinjaman pada Perusahaan Pegadaian Perbaungan, 2018 <i>Number of Bail Goods Remain and The Amount of Loan at Pawnshop Public Corporation Perbaungan, 2018.....</i>	466
<u>Tabel</u> Table	10.1	Persentase Pengeluaran menurut Golongan Pengeluaran per Kapita Sebulan di Kab. Serdang Bedagai, 2017-2019 <i>Percentage of Consumption by Monthly per Capita Expenditure Class in Serdang Bedagai Regency, 2017-2019 .....</i>	471
<u>Tabel</u> Table	10.2	Persentase Penduduk dan Golongan Pengeluaran per Kapita Sebulan di Kabupaten Serdang Bedagai, 2017-2019 <i>Percentage of Population and Monthly per Capita Expenditure Class in Serdang Bedagai Regency, 2017-2019.....</i>	472
<u>Tabel</u> Table	10.3	Rata-rata Pengeluaran per Kapita Sebulan menurut Jenis Konsumsi di Kab. Serdang Bedagai (Rp), 2017-2019 <i>Average per Capita Monthly Expenditure by Type of Consumption in Serdang Bedagai Regency, 2017-2019.....</i>	473

<u>Tabel</u> <i>Table</i>	10.4	Persentase Rata-rata Pengeluaran per Kapita per Bulan menurut Jenis Konsumsi di Kabupaten Serdang Bedagai, 2017-2019 <i>Percentage Average per Capita Expenditure Monthly by Type of Consumption in Serdang Bedagai Regency, 2017-2019.....</i>	475
<u>Tabel</u> <i>Table</i>	11.1	Jumlah Rumah Makan Menurut Kecamatan, 2016-2019 <i>Number of Restaurants by Subdistrict, 2016-2019 .....</i>	481
<u>Tabel</u> <i>Table</i>	11.2	Banyaknya Perusahaan/Usaha Menurut Kecamatan dan Lapangan Usaha di Kabupaten Serdang Bedagai, 2016 <i>Number of Establishment by District and business field in Serdang Bedagai Regency, 2016.....</i>	482
<u>Tabel</u> <i>Table</i>	11.3	Banyaknya Perusahaan/Usaha menurut Badan Hukum di Kabupaten Serdang Bedagai, 2015 – 2019 <i>Number of Establishment by Licence in Serdang Bedagai Regency, 2015 –2019.....</i>	487
<u>Tabel</u> <i>Table</i>	11.4	Rekapitulasi Jenis Izin Usaha Perdagangan yang Diterbitkan menurut Bulan di Kabupaten Serdang Bedagai, 2019 <i>Recapitulation Type of Trading License Published by Month in Serdang Bedagai Regency, 2019.....</i>	488
<u>Tabel</u> <i>Table</i>	11.5	Rekapitulasi Izin yang Diterbitkan menurut Kecamatan di Kabupaten Serdang Bedagai, 2019 <i>Recapitulation of License Published by District in Serdang Bedagai Regency, 2019.....</i>	491
<u>Tabel</u> <i>Table</i>	11.6	Jumlah Pasar, Jenis dan Volume Kegiatan di Kabupaten Serdang Bedagai, 2019 <i>Number of Market, Type and The Volume of Activity at Serdang Bedagai Regency, 2019.....</i>	493

<u>Tabel</u> Table	11.7	Jumlah Pasar/ Pekan yang Dikelola oleh Pemerintah dan Tempat Berjualan di Kabupaten Serdang Bedagai (Unit), 2018 <i>Number of Market and Shopping Center Managed by Government in Serdang Bedagai Regency, 2018.....</i>	495
<u>Tabel</u> Table	11.8	Banyaknya Pedagang menurut Kecamatan di Kabupaten Serdang Bedagai, 2018 <i>Number of Traders by District in Serdang Bedagai Regency, 2018.....</i>	496
<u>Tabel</u> Table	12.1	Produk Domestik Regional Bruto menurut Lapangan Usaha Atas Dasar Harga Berlaku, 2017-2019 (Juta Rp) <i>Gross Regional Domestik Product by Industrial Origin at Current Market Price, 2017-2019 (Million Rp.).....</i>	503
<u>Tabel</u> Table	12.2	Produk Domestik Regional Bruto menurut Lapangan Usaha Atas Dasar Harga Konstan, 2017-2019 (Milyar Rp) <i>Gross Regional Domestik Product by Industrial Origin at 2000 Constant Market Price, 2016-2019 (Million Rp.).....</i>	505
<u>Tabel</u> Table	12.3	Distribusi Persentase Produk Domestik Regional Bruto menurut Lapangan Usaha Atas Dasar Harga Berlaku, 2017-2019 (Persen) <i>Percentage Distribution of Gross Regional Domestik Product by Industrial Origin at Current Market Price, 2017-2019 (Percent).....</i>	507
<u>Tabel</u> Table	12.4	Distribusi Persentase Produk Domestik Regional Bruto menurut Lapangan Usaha Atas Dasar Harga Konstan 2017–2019 (Persen) <i>Percentage Distribution of Gross Regional Domestik Product by Industrial Origin at 2000 Constant Market Price, 2017–2019 (Percent).....</i>	510

<u>Tabel</u> Table	12.5	Indeks Perkembangan Produk Domestik Regional Bruto menurut Lapangan Usaha Atas Dasar Harga Berlaku, 2017-2019 <i>Growth Indeks of Gross Regional Domestik Product by Industrial Origin at Current Market Price, 2017-2019.....</i>	512
<u>Tabel</u> Table	12.6	Indeks Perkembangan Produk Domestik Regional Bruto menurut Lapangan Usaha Atas Dasar Harga Konstan, 2017-2019 <i>Growth Indeks of Gross Regional Domestik Product by Industrial Origin at Constant Market Price, 2017-2019 ....</i>	514
<u>Tabel</u> Table	12.7	Indeks Berantai Produk Domestik Regional Bruto menurut Lapangan Usaha Atas Dasar Harga Berlaku, 2017-2019 <i>Link index of Gross Regional Domestic Product by Industrial Origin at Current Market Price, 2017-2019.....</i>	516
<u>Tabel</u> Table	12.8	Indeks Harga Implisit Produk Domestik Regional Bruto menurut Lapangan Usaha, 2017-2019 <i>Link index of Gross Regional Domestic Product by Industrial Origin, 2017-2019.....</i>	518
<u>Tabel</u> Table	12.9	Laju Pertumbuhan Ekonomi Kabupaten Serdang Bedagai menurut Lapangan Usaha Atas Dasar Harga Konstan, 2017-2019 <i>The Economic Growth of Serdang Bedagai Regency by Industrial Origin at 2000 Constant Market Price, 2017-2019.....</i>	519
<u>Tabel</u> Table	13.1	Penduduk, Laju Pertumbuhan Penduduk, Distribusi Persentase Penduduk, Kepadatan Penduduk, Rasio Jenis Kelamin Penduduk Menurut Kabupaten/Kota, 2010 dan 2019 <i>Population, Population Growth Rate, Percentage Distribution of Population, Popula- tion Density, and Population Sex Ratio by Regency/Municipality, 2010 and 2019.....</i>	527

<u>Tabel</u> <i>Table</i>	13.2	Rumah Tangga dan Rata-rata Banyaknya Anggota Rumah Tangga Menurut Kabupaten/Kota di Provinsi Sumatera Utara, 2010 dan 2019 <i>Number of Households and Average Household Size by Regency/Municipality in Sumatera Utara Province, 2010 and 2019.....</i>	530
<u>Tabel</u> <i>Table</i>	13.3	Jumlah Penduduk menurut Jenis Kelamin, Rasio Jenis Kelamin dan Kabupaten/Kota (jiwa) , 2019 <i>Number of Population by Type of Sex, Sex Ratio and Regency/Municipality (person), 2019 .....</i>	531
<u>Tabel</u> <i>Table</i>	13.4	Jumlah Penduduk Daerah Perkotaan dan Perdesaan menurut Kabupaten/Kota (jiwa) , 2019 <i>Number of Population Urban and Rural by Regency/Municipality (person), 2019.....</i>	532
<u>Tabel</u> <i>Table</i>	13.5	Penduduk Berumur 15 Tahun ke Atas Menurut Kabupaten/Kota dan Jenis Kegiatan Selama Seminggu yang Lalu di Provinsi Sumatera Utara, 2019 <i>Number of Population Aged 15 Years and Over by Regency and Kind of Activity (person), 2019.....</i>	533
<u>Tabel</u> <i>Table</i>	13.6	Tingkat Pengangguran Terbuka (TPT) dan Tingkat Partisipasi Angkatan Kerja (TPAK) Menurut Kabupaten/Kota di Provinsi Sumatera Utara, 2017 - 2019 <i>Unemployment Rate (UR) and Labor Force Participation Rate (LFPR) by Regency/Municipality (%), 2017- 2019.....</i>	535
<u>Tabel</u> <i>Table</i>	13.7	Persentase Penduduk yang Masih Sekolah menurut Kabupaten/Kota dan Kelompok Umur (%), 2019 <i>Percentage of Population Attending School by Regency/Municipality and Age Group (%), 2019.....</i>	536

<u>Tabel</u> Table	13.8	Angka Partisipasi Kasar (APK) menurut Kab/Kota, 2019 <i>Gross Enrolment Rate by egency/Municipality, 2019</i> .....	537
<u>Tabel</u> Table	13.9	Angka Partisipasi Murni (APM) menurut Kabupaten/Kota, 2019 <i>Net Enrolment Rate by Regency/Municipality, 2019</i> ....	538
<u>Tabel</u> Table	13.10	Garis Kemiskinan, Jumlah, dan Persentase Penduduk Miskin Menurut Kabupaten/Kota, 2019 <i>Poverty Line, Number, and Percentage of Poor People by Regency/Municipality, 2019</i> .....	539
<u>Tabel</u> Table	13.11	Indeks Pembangunan Manusia Menurut Kabupaten/Kota di Provinsi Sumatera Utara, 2014 – 2019 <i>Human Development Index by egency/Municipality in Sumatera Utara Province, 2014 – 2019</i> .....	540
<u>Tabel</u> Table	13.12	Komponen Indeks Pembangunan Manusia (IPM) menurut Kabupaten/Kota, 2019 <i>Component of Human Development Index (HDI) by Regency/Municipality, 2019</i> .....	541
<u>Tabel</u> Table	13.13	Rata-rata Pengeluaran per Kapita Sebulan Makanan dan Bukan Makanan di Daerah Perkotaan dan Perdesaan Menurut Kabupaten/Kota (rupiah), 2018 dan 2019 <i>Monthly Average of Food and Non-Food Expenditure per Capita in Urban and Rural Areas by Regency/Municipality (rupiahs), 2018 and 2019</i> .....	542
<u>Tabel</u> Table	13.14	Persentase Pengeluaran per Kapita Sebulan Makanan dan Bukan Makanan di Daerah Perkotaan dan Perdesaan Menurut Kabupaten/Kota di Provinsi Sumatera Utara, 2018 dan 2019 <i>Percentage of Monthly Food and Non-Food Expenditure per Capita in Urban and Rural Areas by Regency/ Municipality in Sumatera Utara Province, 2018 and 2019</i> .....	544

<u>Tabel</u> Table	13.15	Produk Domestik Regional Bruto Atas Dasar Harga Berlaku Menurut Kabupaten/Kota (miliar rupiah), 2016 – 2019 <i>Gross Regional Domestic Product at Current Market Prices by Regency/Municipality (billion rupiahs), 2016 – 2019.....</i>	545
<u>Tabel</u> Table	13.16	Produk Domestik Regional Bruto Atas Dasar Harga Konstan 2010 Menurut Kabupaten/Kota (miliar rupiah), 2016 – 2019 <i>Gross Regional Domestic Product at Constant Market Prices by Regency/Municipality (billion rupiahs), 2016 – 2019.....</i>	546
<u>Tabel</u> Table	13.17	Laju Pertumbuhan Produk Domestik Regional Bruto Atas Dasar Harga Konstan 2010 Menurut Kabupaten/Kota (persen), 2016 – 2019 <i>Growth Rate of Gross Regional Domestic Product at 2010 Constant Market Prices by Regency/Municipality (percent), 2016 – 2019.....</i>	547
<u>Tabel</u> Table	13.18	Presentase Kontribusi Terhadap Jumlah Produk Domestik Regional Bruto Seluruh Kabupaten/Kota (persen), 2016 – 2019 <i>Percentage of Contribution to The Total Gross Regional Domestic Product by Regency/Municipality, 2016- 2019.....</i>	548
<u>Tabel</u> Table	13.19	Produk Domestik Regional Bruto Per Kapita menurut Kabupaten/Kota Atas Dasar Harga Berlaku (rupiah), 2017 – 2019 <i>Gross Regional Domestic of Product Percapita by Regency/Municipality at Current Market Prices (rupiahs), 2017 – 2019.....</i>	548



---

<u>Tabel</u> <i>Table</i>	13.20	Produk Domestik Regional Bruto Per Kapita menurut Kabupaten/Kota Atas Dasar Harga Konstan 2010 (rupiah), 2017 - 2019 <i>Gross Regional Domestic of Product Percapita by Regency/Municipality at 2010 Constant Market Prices (rupiah), 2017 – 2019.....</i>	550
------------------------------	-------	---	-----

<https://serdangbedagaikab.bps.go.id>

---

## DAFTAR GRAFIK/*List of Graphics*

			Halaman <i>Pages</i>
<u>Grafik</u> <i>Graphic</i>	1.1	Rata-rata Suhu Udara dan Kelembapan Udara Per Bulan di Kabupaten Serdang Bedagai, 2019 <i>Average Air Temperature and Air Humidity by Month in Serdang Bedagai Regency, 2019.....</i>	4
<u>Grafik</u> <i>Graphic</i>	2.1	Jumlah Anggota DPRD Kabupaten menurut Partai Periode 2014-2019 <i>Number of Regencial Parliament Member by Fraction Period 2014–2019 .....</i>	45
<u>Grafik</u> <i>Graphic</i>	4.1	Indeks Kedalaman Kemiskinan (P1) dan Indeks Keparahan Kemiskinan (P2) Kabupaten Serdang Bedagai Tahun 2013-2019 <i>Average per Capita Monthly Expenditure by Type of Consumption in Serdang Bedagai Regency, 2013-2019.....</i>	259
<u>Grafik</u> <i>Graphic</i>	10.1	Rata-rata Pengeluaran per Kapita Sebulan menurut Jenis Konsumsi di Kabupaten Serdang Bedagai (Rupiah), 2017-2019 <i>Average per Capita Monthly Expenditure by Type of Consumption in Serdang Bedagai Regency, 2017-2019.....</i>	474
<u>Grafik</u> <i>Graphic</i>	12.1	Produk Domestik Regional Bruto menurut Lapangan Usaha Atas Dasar Harga Berlaku, 2018 (persen) <i>Gross Regional Domestic Product by Industrial Origin at Current Market Price, 2018 (percent.).....</i>	509

---

<b>Grafik</b>	12.2	Laju Pertumbuhan Ekonomi Kabupaten Serdang Bedagai 2017-2019 Atas Dasar Harga Konstan 2000	
<i>Graphic</i>		<i>The Economic Growth of Serdang Bedagai 2017-2019 Regency at 2000 Constant Market Price .....</i>	521

<https://serdangbedagaikab.bps.go.id>

BAB

01

# GEOGRAFI DAN IKLIM

## GEOGRAPHY AND CLIMATE

### KEADAAN GEOGRAFI DAN IKLIM KABUPATEN SERDANG BEDAGAI

# 2019

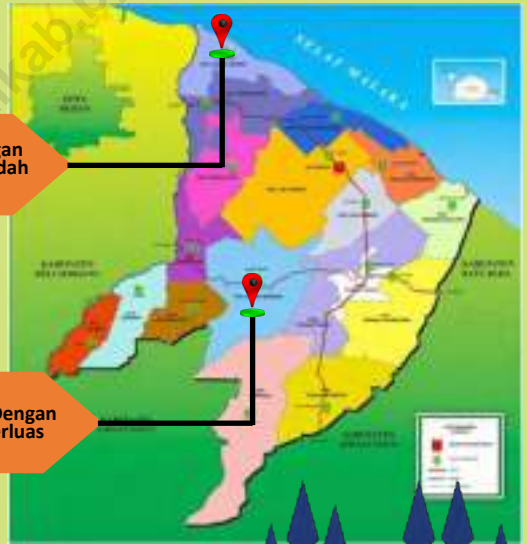
**LUAS WILAYAH**  
**1.900,22 km<sup>2</sup>**

**Kecamatan  
Pantai Cermin**  
**18 mdpl**

Kecamatan Dengan  
Ketinggian Terendah

**Kecamatan  
Dolok Masihul**  
**237,42 km<sup>2</sup>**


Kecamatan Dengan  
Wilayah Terluas



### KABUPATEN SERDANG BEDAGAI 2019

 **24** KELURAHAN

 **243** LINGKUNGAN

 **12,5** RATA-RATA JUMLAH HARI HUJAN





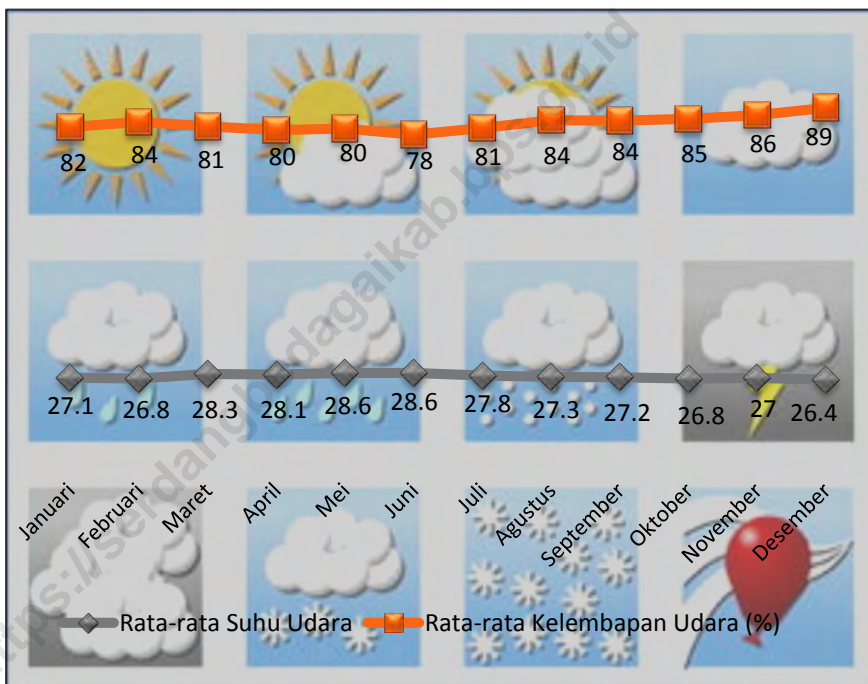
**PENJELASAN TEKNIS**

1. Secara geografis Kabupaten Serdang Bedagai terletak pada posisi 3°01'2,5" Lintang Utara - 3°46'33" Lintang Utara dan 98°44'22" Bujur Timur - 99°19'01" Bujur Timur dengan ketinggian berkisar 0 – 500 meter di atas permukaan laut.
2. Luas wilayah Kabupaten Serdang Bedagai sebesar 1 900,22 km<sup>2</sup>. Wilayah Kabupaten Serdang Bedagai sebelah utara berbatasan dengan Selat Malaka, sebelah selatan dengan Kabupaten Simalungun, sebelah timur dengan Kabupaten Batu Bara dan Kabupaten Sima-lungun, serta sebelah barat dengan Kabupaten Deli Serdang.
3. Wilayah administrasi Kabupaten Serdang Bedagai terdiri dari 17 kecamatan dan 237 desa dan 6 kelurahan. Kecamatan yang memiliki jumlah desa/kelurahan terbanyak adalah kecamatan Perbaungan dan Dolok Masihul yaitu sebanyak 28 desa/kelurahan. kecamatan yang paling sedikit jumlah desa/ kelurahannya adalah kecamatan Bandar Khalipah sebanyak 5 desa/kelurahan.

**TECHNICAL NOTES**

1. *Serdang Bedagai Regency is one of the regency located in Coast East of North Sumatera. Geographically, Serdang Bedagai Regency located at 3°01'2,5" North latitude until 3°46'33" North latitude, 98°44'22" east longitude until 99°19'01" east longitude, so it makes Serdang Bedagai as one of the East coast regencies in Sumatera Utara Province. It lies on 0 – 500 m above sea level.*
2. *Total area of Serdang Bedagai Regency is 1 900.22 km<sup>2</sup>. At North of Serdang Bedagai Regency borders on Malaka Strait, at South it borders on Simalungun Regency, at East it borders on Batu Bara and Simalungun Regency, and at West it borders on Deli Serdang Regency.*
3. *The Administration of Serdang Bedagai Regency was divided into 17 district, 237 vilages, and 6 sub sub urban. Perbaungan and Dolok Masihul District is the most vilages/sub urban, 28 vilages/sub urban. While Bandar Khalipah District has 5 vilages/sub urban, the least vilages/sub urban in Serdang Bedagai.*

**Grafik 1.1** Rata-rata Suhu Udara dan Kelembaban Udara Per Bulan di Kabupaten Serdang Bedagai, 2019  
**Graphic** Average Air Temperature and Air Humidity by Month in Serdang Bedagai Regency, 2019



Sumber : PTPN III Kebun Rambutan  
 Source : PTPN III Rambutan Archards





**1. Geografi dan Iklim/Geographical and Climate**

**1.1 Geografi/Geographical**

**Tabel 1.1.1** Luas Daerah dan Jumlah Pulau Menurut Kecamatan, 2019  
*Table Total Area and Number of Islands by Subdistrict, 2019*

Kecamatan <i>Subdistrict</i>	Ibukota Kecamatan <i>Capital of Subdistrict</i>	Luas <sup>1</sup> (km <sup>2</sup> ) <i>Total Area<sup>1</sup> (square.km)</i>
(1)	(2)	(3)
01. Kotarih	Kotarih	78,02
02. Silinda	Silinda	56,75
03. Bintang Bayu	Bintang Bayu	95,59
04. Dolok Masihul	Dolok Masihul	237,42
05. Serbajadi	Serbajadi	50,69
06. Sipispis	Sipispis	145,26
07. Dolok Merawan	Dolok Merawan	120,60
08. Tebing Tinggi	Tebing Tinggi	182,29
09. Tebing Syahbandar	Paya Pasir	120,30
10. Bandar Khalipah	Bandar Khalipah	116,00
11. Tanjung Beringin	Tanjung Beringin	74,17
12. Sei Rampah	Sei Rampah	198,90
13. Sei Bamban	Sei Bamban	72,26
14. Teluk Mengkudu	Sialang Buah	66,95
15. Perbaungan	Perbaungan	111,62
16. Pegajahan	Pegajahan	93,12
17. Pantai Cermin	Pantai Cermin	80,30
Serdang Bedagai	Sei Rampah	1 900,22

**Tabel** 1.1.1 Lanjutan/ *Continued*  
*Table*

Kecamatan <i>Subdistrict</i>	Persentase terhadap Luas Provinsi <i>Percentage to Province's Area</i>	Jumlah Pulau <i>Number of Islands</i>
(1)	(4)	(5)
01. Kotarih	4,11	1
02. Silinda	2,99	1
03. Bintang Bayu	5,03	1
04. Dolok Masihul	12,49	1
05. Serbajadi	2,67	1
06. Sipispis	7,64	1
07. Dolok Merawan	6,35	1
08. Tebing Tinggi	9,59	1
09. Tebing Syahbandar	6,33	1
10. Bandar Khalipah	6,10	1
11. Tanjung Beringin	3,90	1
12. Sei Rampah	10,47	1
13. Sei Bamban	3,80	1
14. Teluk Mengkudu	3,52	1
15. Perbaungan	5,87	1
16. Pegajahan	4,90	1
17. Pantai Cermin	4,23	1
<b>Serdang Bedagai</b>	<b>100,00</b>	<b>1</b>

Sumber: Bagian Pemerintahan dan Kerjasama Kabupaten Serdang Bedagai  
*Source : Part of Government and Cooperation Serdang Bedagai Regency*

**Tabel** 1.1.2 Tinggi Wilayah dan Jarak ke Ibukota Kabupaten, 2019  
*Table* *Altitude and Distance to the Capital, 2019*

Kecamatan <i>Subdistrict</i>	Tinggi Wilayah (mdpl) <i>Altitude (m.a.s.l)</i>	Jarak ke Ibukota <i>Distance to the Capital</i>
(1)	(2)	(3)
01. Kotarih	750	62,00
02. Silinda	130-260	68,00
03. Bintang Bayu	240	41,00
04. Dolok Masihul	20-80	30,00
05. Serbajadi	115	23,00
06. Sipispis	130-260	51,00
07. Dolok Merawan	114	52,00
08. Tebing Tinggi	16-90	18,00
09. Tebing Syahbandar	2-7	19,00
10. Bandar Khalipah	0-11	40,00
11. Tanjung Beringin	0-17	7,00
12. Sei Rampah	7-16	–
13. Sei Bamban	2-18	76,00
14. Teluk Mengkudu	12-29	9,00
15. Perbaungan	0-65	19,00
16. Pegajahan	13-29	33,00
17. Pantai Cermin	0-36	29,00

Sumber : Bagian Pemerintahan dan Kerjasama Kabupaten Serdang Bedagai  
*Source : Part of Government and Cooperation Serdang Bedagai Regency*

**Tabel 1.1.3** Nama dan Jarak Ibukota Kecamatan ke Ibukota Kabupaten, 2019  
*The Name and Distance District Capital to The Capital of Regency, 2019*

Kecamatan <i>District</i>	Ibukota Kecamatan <i>Capital of District</i>	Jarak <i>Distance</i> (Km)
(1)	(2)	(3)
01. Kotarih	Kotarih	62 Km
02. Silinda	Silinda	68 Km
03. Bintang Bayu	Bintang Bayu	35 Km
04. Dolok Masihul	Dolok Masihul	28 Km
05. Serbajadi	Serbajadi	40 Km
06. Sipispis	Sipispis	51 Km
07. Dolok Merawan	Dolok Merawan	22 Km
08. Tebing Tinggi	Tebing Tinggi	15 Km
09. Tebing Syahbandar	Tebing Syahbandar	19 Km
10. Bandar Khalipah	Bandar Khalipah	25 Km
11. Tanjung Beringin	Tanjung Beringin	7 Km
12. Sei Rampah	Sei Rampah	0 Km
13. Sei Bamban	Sei Bamban	6Km
14. Teluk Mengkudu	Sialang Buah	9 Km
15. Perbaungan	Perbaungan	19 Km
16. Pegajahan	Pegajahan	33 Km
17. Pantai Cermin	Pantai Cermin	29 Km

Sumber : Bagian Pemerintahan Daerah Kabupaten Serdang Bedagai  
*Source : Part of Government and Cooperation Serdang Bedagai Regency*

**Tabel** 1.1.4 Luas Wilayah dan Rasio Terhadap Luas Kabupaten Serdang Bedagai menurut Kecamatan, 2019  
**Table** Total Area and Ratio on Total of Serdang Bedagai Regency by District, 2019

Kecamatan <i>District</i>	Luas Area (Km <sup>2</sup> )	Rasio terhadap Luas Total Ratio on Total (%)
(1)	(2)	(3)
01. Kotarih	78.02 Km <sup>2</sup>	4.11%
02. Silinda	56.75 Km <sup>2</sup>	2.99%
03. Bintang Bayu	95.59 Km <sup>2</sup>	5.03%
04. Dolok Masihul	237.42 Km <sup>2</sup>	12.49%
05. Serbajadi	50.69 Km <sup>2</sup>	2.67%
06. Sipispis	145.26 Km <sup>2</sup>	7.64%
07. Dolok Merawan	120.6 Km <sup>2</sup>	6.35%
08. Tebing Tinggi	182.29 Km <sup>2</sup>	9.59%
09. Tebing Syahbandar	120.3 Km <sup>2</sup>	6.33%
10. Bandar Khalipah	116 Km <sup>2</sup>	6.1%
11. Tanjung Beringin	74.17 Km <sup>2</sup>	3.9%
12. Sei Rampah	198.9 Km <sup>2</sup>	10.47%
13. Sei Bamban	72.26 Km <sup>2</sup>	3.8%
14. Teluk Mengkudu	66.95 Km <sup>2</sup>	3.52%
15. Perbaungan	111.62 Km <sup>2</sup>	5.87%
16. Pegajahan	93.12 Km <sup>2</sup>	4.9%
17. Pantai Cermin	80.3 Km <sup>2</sup>	4.23%
<b>Jumlah/Total</b>	<b>1900.22</b>	<b>100%</b>

Sumber : Bagian Pemerintahan Daerah Kabupaten Serdang Bedagai

Source : Part of Government and Cooperation Serdang Bedagai Regency



**Tabel** 1.1.5 Letak dan Geografis  
*Tabel Location and Geography*

---

1.	Serdang Bedagai terletak	03°01'2,5" Lintang Utara/ <i>North Latitude</i>
		03°46'33" Lintang Utara/ <i>NorthLatitude</i>
	<i>Serdang Bedagai located</i>	98° 44'22" Bujur Timur/ <i>East Longitude</i>
		99° 19'01" Bujur Timur/ <i>East Longitude</i>
2.	Luas Wilayah Area	1 900,22 Km <sup>2</sup>
3.	Letak di atas permukaan laut <i>Height above sea level</i>	0 – 500 m
4.	Batas-batasnya <i>Boundary</i>	
	Utara/ <i>North</i>	Selat Malaka/ <i>Malaka Strait</i>
	Selatan/ <i>South</i>	Kabupaten Simalungun/ <i>Simalungun Regency</i>
	Barat/ <i>West</i>	Kabupaten Deli Serdang/ <i>Deli Serdang Regency</i>
	Timur/ <i>East</i>	Kabupaten Batu Bara dan Kabupaten Simalungun/ <i>Batu Bara and Simalungun Regency</i>

---

**Tabel 1.1.6** Daftar Inventarisasi Sungai di Kab.Serdang Bedagai, 2018  
**Table** List Inventory of Rivers in Serdang Bedagai Regency, 2018

Nama Sungai Name of River	Panjang Length (m)	Lebar/Width (m)		Kedalaman/Depth (m)			Debit (m <sup>3</sup> /dtk)	
		Permu Kaan Surface	Dasar Basic	0,00– 1,00	s/d	1,00– 2,50	Max	Min
(1)	(2)	(3)	(4)	(5)		(6)	(7)	
01. Sungai Ular	17 000	60	55	1,00	s/d	1,30	39,68	19,50
02. Sungai Belutu	22 800	17	15	1,00	s/d	1,50	14,00	7,00
03. Sungai Martebing	17 000	13	11	0,80	s/d	1,20	6,00	3,10
04. Sungai Padang	25 000	75	74	1,00	s/d	2,00	89,40	42,50
05. Sungai Hitam	10 000	7	5	0,70	s/d	1,15	3,33	1,50
06. Sungai Buaya	15 000	35	33	0,80	s/d	1,20	21,42	10,25
07. Sungai Lagunda	10 000	12	10	1,00	s/d	1,50	6,88	3,00
08. Sungai Rampah	5 000	20	18	1,00	s/d	1,50	35,63	17,20
09. Sungai Bedagai	10 000	15	13	1,00	s/d	1,50	43,75	21,50
10. Sungai Rambung	12 000	12	10	0,80	s/d	1,50	44,28	22,20
11. Sungai Lubuk Laban	8 000	10	8	0,80	s/d	1,15	4,39	2,00
12. Sei Mendaris	5 000	13	11	0,85	s/d	1,54	9,32	4,50
13. Sungai Sibarau	18 000	12	10	0,75	s/d	1,45	8,47	3,25
14. Sungai Kerapuh	12 000	17	15	0,90	s/d	1,30	14,08	7,00
15. Sungai Serimah	6 000	15	13	0,95	s/d	1,20	7,53	3,50
16. Sungai Partuntungan	10 800	12	10	0,80	s/d	1,20	16,50	8,25

**Tabel** 1.1.6 Lanjutan/*Continued*  
**Table**

Nama Sungai <i>Name of River</i>	Panjang <i>Length</i> (m)	Lebar/ <i>Width</i> (m)		Kedalaman/ <i>Depth</i> (m)		Debit (m <sup>3</sup> /dtk)		
		Permu- Kaan <i>Surface</i>	Dasar <i>Basic</i>	0,00 – 1,00	s/d	1,00 – 2,50	Max	Min
(1)	(2)	(3)	(4)	(5)		(6)	(7)	
17. Sungai Pangkalan	18.000	8	6	0,70	s/d	1,30	17,50	8,50
18. Sungai Pegatalan	6.300	10	8	0,75	s/d	1,25	31,50	15,35
19. Bah Hisam	15.000	17	15	0,70	s/d	1,10	9,36	4,50
20. Bah Belading	17.000	8	6	1,00	s/d	1,30	4,83	2,30
21. Bah Karal	12.000	15	13	0,80	s/d	1,50	11,27	5,50
22. Bah Hilang	25.000	12	10	0,95	s/d	1,75	11,88	5,50
23. Bah Sumbu	12.000	15	13	0,85	s/d	1,50	11,52	5,75
24. Bah Tonang	12.500	18	15	0,80	s/d	1,45	12,07	6,20

Sumber : Dinas Pengelolaan Sumber Daya Air

*Source : Department of Water Resources Management*



**Tabel 1.1.7** Daftar Inventarisasi Rawa/Gambut di Kabupaten Serdang Bedagai, 2018  
*List Inventory of Swamp/Turf in Serdang Bedagai Regency, 2018*

Nama Rawa/Gambut <i>Name of Swamp/Turf</i>	Lokasi <i>Location</i>	Luas Area (Ha)	Volume Volume (m <sup>3</sup> )	Kedalaman <i>Depth</i> (m)	Pemanfaatan <i>Utilization</i>
(1)	(2)	(3)	(4)	(5)	(6)
01. DR Belidahan	Desa Cempedak Lobang Kec. Sei Rampah	1414.96	1768.71	1.00 – 1.50	Sebahagian ditanami Sawit, Sebahagian Lahan tidur
02. DR Bogak Besar	Ds. Bogak Besar, Kec. Teluk Mengkudu	450.08	292.55	0.5 – 0.80	Persawahan Pasang Surut
03. DR Kendit	Desa Paya Lombang Kec. Tebing Tinggi	60.00	72.00	1.00 – 1.50	Tidak Dimanfaati
04. DR Kayu Besar	Desa Kayu Besar, Kec. Bandar Khalifah	4.000	2.400	0.5 – 0.70	Persawahan pasang surut dan irigasi

Sumber : Dinas Pengelolaan Sumber Daya Air  
*Source : Department of Water Resources Management*

**Tabel 1.1.8** Daftar Jaringan Irigasi di Kabupaten Serdang Bedagai, 2018  
**Table** List of Irrigation Network in Serdang Bedagai Regency, 2018

Kecamatan <i>District</i>	Luas Sawah <i>Wet Land Area (Ha)</i>	Panjang Saluran <i>Channel Length</i>			Jlh Bangunan <i>Number of Building (Bh)</i>	Sumber Air <i>(Sungai) Water Resources (River)</i>	Kondisi Jaringan <i>Network Condition</i>	
		Primer <i>Primary</i>	Sekun- der <i>Secon- dary</i>	Tersier <i>Tertiary</i>			Bangu- nan <i>Building</i>	Salu- ran <i>Channels</i>
(1)	(2)	(3)	(4)	(5)	(6)	(7)	(8)	(9)
01. Perbaungan	5 395	-	70 457	-	285	Sei Ular	Rusak ringan	Baik
02. Pegajahan	1 428	11 724	11 062	-	90	Sei Ular	Baik	Baik
03. Pantai Cermin	2 687	734	24 583	-	78	Se Ular	Rusak Ringan	Baik
04. Tanjung Beringin	2 200	18 000	42 598	-	16	Martebing	Rusak berat	Baik
05. Dolok Masihul	4 150	10 200	55 114	-	149	Sei Padang	Rusak berat	Baik
06. Bandar Khalifah	6 987	3 500	32 350	-	12	Sei Padang	Rusak ringan	Rusak ringan
07. Bintang Bayu	400	-	13 200	-	1	Belutu	Baik	Baik
08. Serbajadi	990	5 000	13 788	-	42	Sei Ular	Rusak ringan	Baik
09. Kotarih	120	1 000	6000	-	2	Buaya	Rusak berat	Baik

**Tabel 1.1.8 Lanjutan/Continued**  
**Table**

Kecamatan <i>District</i>	Luas Sawah <i>Wet Land Area (Ha)</i>	Panjang Saluran <i>Channel Length</i>			Jlh Bangunan <i>Number of Building (Bh)</i>	Sumber Air <i>(Sungai) Water Resour- ces (River)</i>	Kondisi Jaringan <i>Network Condition</i>	
		Primer <i>Primary</i>	Sekun- der <i>Secon- dary</i>	Tersier <i>Tertiary</i>			Bangu- nan <i>nan Building</i>	Salu- Ran <i>Ran Channels</i>
(1)	(2)	(3)	(4)	(5)	(6)	(7)	(8)	(9)
10. Silinda	336	3 700	23 800	-	6	Lagunda /Buaya	Rusak ringan	Rusak ringan
11. Teluk Mengkudu	1 648	-	25 514	-	42	Sei Ular	Baik	Berat
12. Tebing Syahbandar	625	7 000	22 790	-	7	Mandari s /Bahilan g	Baik	Rusak ringan
13. Sei Rampah	2 733	8 500	35 160	-	54	Belutu	Rusak ringan	Rusak ringan
14. Tebing Tinggi	2 483	15 500	25 949	-	45	Padang	Baik	Berat
15. Sei Bamban	5 421	9 000	32 279	-	43	Belutu /Martebing	Baik	Rusak ringan
16. Sipispis	488	2 500	4 500	-	1	Sibarau /Keliat	Rusak berat	Rusak ringan
17. Dolok Merawan	60	2 000	5 000	-	1	Bahilang	Baik	Rusak ringan

Sumber : Dinas Pengelolaan Sumber Daya Air  
*Source : Department of Water Resources Management*

**Tabel 1.1.9** Daftar Luas Baku Lahan Sawah yang Berpengairan menurut Kecamatan di Kabupaten Serdang Bedagai (Ha), 2018  
*List of Width Irrigated Field Area by District in Serdang Bedagai Regency (Ha), 2018*

Kecamatan <i>District</i>	Berpengairan/ <i>Irrigated</i>				Jumlah <i>Total</i>
	Irigasi Teknis <i>Technical Irrigation</i>	Irigasi Semi Teknis <i>Semi Technical Irrigation</i>	Irigasi Sederhana Non <i>Non Technical Irrigation</i>	Irigasi Desa Non PU Non PU <i>Non PU Village Irrigation</i>	
(1)	(2)	(3)	(4)	(5)	(6)
01. Kotarih	-	-	120	-	120
02. Silinda	-	336	-	-	336
03. Bintang Bayu	-	-	400	-	400
04. Dolok Masihul	-	3 455	695	-	4 150
05. Serbajadi	-	990	-	-	990
06. Sipispis	-	488	-	-	488
07. Dolok Merawan	-	-	60	-	60
08. Tebing Tinggi	-	2 483	-	-	2 483
09. Tbg Syahbandar	-	625	-	-	625
10. Bandar Khalipah	-	2 987	4 000	-	6 987
11. Tanjung Beringin	-	2 200	-	-	2 200
12. Sei Rampah	1 042	1 691	-	-	2 733
13. Sei Bamban	-	5 421	-	-	5 421
14. Teluk Mengkudu	1 648	-	-	-	1 648
15. Perbaungan	5 395	-	-	-	5 395
16. Pegajahan	1 428	-	-	-	1 428
17. Pantai Cermin	1 807	880	-	-	2 687
<b>Jumlah/Total</b>	<b>11 320</b>	<b>21 556</b>	<b>5 275</b>	<b>-</b>	<b>38 151</b>
<b>2018</b>	<b>11 320</b>	<b>21 556</b>	<b>5 275</b>	<b>-</b>	<b>38 151</b>

Sumber : Dinas Pengelolaan Sumber Daya Air

Source : Department of Water Resources Management

**Tabel 1.1.10** Daftar Luas Baku Lahan Sawah yang Tidak Berpengairan per Kecamatan di Kabupaten Serdang Bedagai, 2018  
*List of Width Non Irrigated Field Area by District in Serdang Bedagai Regency, 2018*

Kecamatan <i>District</i>	Tidak Berpengairan/ <i>Non Irrigated</i>				Jumlah <i>Total</i>
	Tadah Hujan <i>Rain Fed</i>	Pasang Surut <i>Ebb and Lowland Flow</i>	Lebak <i>Lowland</i>	Polder dan Lainnya <i>Polder and Other</i>	
(1)	(2)	(3)	(4)	(5)	(6)
01. Kotarih	-	-	-	-	-
02. Silinda	-	-	-	-	-
03. Bintang Bayu	-	-	-	-	-
04. Dolok Masihul	200	-	-	-	200
05. Serbajadi	-	-	-	-	-
06. Sipispis	-	-	-	-	-
07. Dolok Merawan	-	-	-	-	-
08. Tebing Tinggi	425	-	-	-	425
09. Tebing Syahbandar	-	-	-	-	-
10. Bandar Khalipah	425	-	-	-	425
11. Tanjung Beringin	-	-	-	-	-
12. Sei Rampah	-	-	-	-	-
13. Sei Bamban	-	-	-	-	-
14. Teluk Mengkudu	-	-	-	-	-
15. Perbaungan	-	-	-	-	-
16. Pegajahan	-	-	-	-	-
17. Pantai Cermin	-	-	-	-	-
<b>Jumlah/Total</b>	<b>1 050</b>	<b>-</b>	<b>-</b>	<b>-</b>	<b>1 050</b>
<b>2018</b>	<b>1 050</b>	<b>-</b>	<b>-</b>	<b>-</b>	<b>1 050</b>

Sumber : Dinas Pengelolaan Sumber Daya Air

Source : Department of Water Resources Management

**Tabel 1.1.11** Daftar Daerah Irigasi dan Rawa di Kabupaten Serdang Bedagai, 2018  
*List of Irrigated Area and Swamp in Serdang Bedagai Regency, 2018*

Jenis Irigasi/Rawa <i>Kind of Irrigation/Swamp</i>	Nama Daerah Irigasi <i>Name of Irrigated Area</i>	Kecamatan <i>District</i>	Luas Baku <i>Area (Ha)</i>
(1)	(2)	(3)	(4)
I. IRIGASI TEKNIS <i>TECHNICAL IRRIGATION</i> (11,320 Ha)	1a. Daerah Irigasi Perbaungan	Perbaungan, Pantai Cermin, Pegajahan	5 920
	1b. Daerah Irigasi Sei Buluh	Perbaungan, T.Mengkudu	4 020
	1c. Daerah Irigasi Bendang	Perbaungan, Pantai Cermin	1.380
II. IRIGASI SEMI TEKNIS <i>SEMI TECHNICAL IRRIGATION</i> (21,556 Ha)	1. Daerah Irigasi Langau	Tebing Tinggi, Bandar Khalipah	2 000
	2. Daerah Irigasi Paya Lombang	Tebing Tinggi	4 020
	3. Daerah Irigasi Pekan Dolok	Dolok Masihul	1 050
	4. Daerah Irigasi Pekan Kamis	Dolok Masihul	1 100
	5. Daerah Irigasi Bah Tonang DS	Sipispis, Kahaen	443
	6. Daerah Irigasi Sei Belutu	Sei Rampah, Sei Bamban	5 082
	7. Daerah Irigasi Singosari	Pantai Cermin	880

Tabel 1.1.11 Lanjutan/*Continued*  
Table

Lanjutan/

Jenis Irigasi/Rawa <i>Kind of Irrigation/Swamp</i>	Nama Daerah Irigasi <i>Name of Irrigated Area</i>	Kecamatan <i>District</i>	Luas baku <i>Area (Ha)</i>
(1)	(2)	(3)	(4)
	8. Daerah Irigasi Kampung Baru	Tanjung Beringin	200
	9. Daerah Irigasi Pematang Cermai	Tanjung Beringin	600
	10. Daerah Irigasi Pematang Terang	Tanjung Beringin	700
	11. Daerah Irigasi Tebing Tinggi	Tanjung Beringin	700
	12. Daerah irigasi Sei Paret	Sei Rampah	250
	13. Daerah Irigasi Tapian Nauli	Sei Rampah	150
	14. Daerah Irigasi Pematang Ganjang	Sei Rampah	630
	15. Daerah Irigasi Juhar	Bandar Khalifah	500
	16. Daerah Irigasi Sei Pinang	Bandar Khalifah	600
	17. Daerah Irigasi Kayu Besar	Bandar Khalifah	300
	18. Daerah Irigasi Bukit Cermin	Dolok Masihul	800
	19. Daerah Irigasi Pertambatan	Dolok Masihul	145
	20. Daerah Irigasi Cinta Kasih	Dolok Masihul	360

**Tabel** 1.1.11 Lanjutan/*Continued*  
*Table*

Jenis Irigasi/Rawa <i>Kind of Irrigation/Swamp</i>	Nama Daerah Irigasi <i>Name of Irrigated Area</i>	Kecamatan <i>District</i>	Luas baku <i>Area (Ha)</i>
(1)	(2)	(3)	(4)
	21. Daerah Irigasi Pagar Manik	Silinda	125
	22. Daerah Irigasi Pamah	Silinda	81
	23. Daerah Irigasi Sei Buaya	Silinda	70
	24. Daerah Irigasi Kulasar	Silinda	60
	25. Daerah Irigasi Pulau Gambar	Serbajadi	990
	26. Daerah irigasi Suka Damai	Sei Bamban	300
	27. Daerah Irigasi Siria-ria	Sei Bamban	700
	28. Daerah Irigasi Sei Martebing	Tebing Tinggi	250
	29. Daerah Irigasi Baron	Tebing Tinggi	70
	30. Daerah Irigasi Paya Mabar	Tebing Tinggi	300
	31. Daerah Irgasi Apras	Tebing Tinggi	100
	32. Daerah Irigasi Penggalan	Syahbandar	250
	33. Daerah irigasi Penggalangan	Tebing Syahbandar	250
	34. Daerah Irigasi Binjai	Tebing Syahbandar	125
	35. Daerah Irigasi Simalas	Sipispis	45



Tabel 1.1.11 Lanjutan/*Continued*  
*Table*

Jenis Irigasi/ Rawa <i>Kind of Irrigation/Swamp</i>	Nama Daerah Irigasi <i>Name of Irrigated Area</i>	Kecamatan <i>District</i>	Luas baku Area (Ha)
(1)	(2)	(3)	(4)
III. IRIGASI SEDERHANA NON TECHNICAL IRRIGATION (5,275 Ha)	37. Daerah Irigasi Bajayu	Bandar Khalipah, Pagurawan	4 000
	37. Daerah Irigasi Malasori	Dolok Masihul	100
	38. Daerah Irigasi Kerapuh	Dolok Masihul	75
	39. Daerah Irigasi Sumber Rejo	Dolok Masihul	45
	40. Daerah Irigasi Silau Merawan	Dolok Masihul	150
	41. Daerah irigasi Aras Panjang	Dolok Masihul	325
	42. Daerah Irigasi Durian Kondot	Kotarih	120
	43. Daerah Irigasi Masango	Bintang Bayu	400
	44. Daerah irigasi Paritokan	Dolok Merawan	60

**Tabel** 1.1.11 Lanjutan/*Continued*  
*Table*

Jenis Irigasi/ Rawa <i>Kind of Irrigation/Swamp</i>	Nama Daerah Irigasi <i>Name of Irrigated Area</i>	Kecamatan <i>District</i>	Luas baku <i>Area (Ha)</i>
(1)	(2)	(3)	(4)
IV. DAERAH RAWA SWAMP AREA (460 Ha)	1. Daerah Rawa Bandar Khalipah	Bandar Khalipah	60
	2. Daerah Rawa Kayu Besar	Bandar Khalipah	225
	3. Daerah Rawa Sigiling	Tebing Tinggi	30
	4. Daerah Rawa Bogak Besar	Teluk Mengkudu	30
	5. Daerah Bagan Kuda	Tanjung Beringin	55
	6. Daerah Rawa Belidahan	Sei Rampah	60

Sumber : Dinas Pengelolaan Sumber Daya Air

Source : *Department of Water Resources Management*

**Tabel 1.1.12** Data Pengendalian Pembangunan Daerah Kabupaten Serdang Bedagai, 2015 - 2018  
*Data of Development Region Controlling in Serdang Bedagai Regency, 2015 – 2018*

Jenis Data <i>Type of Data</i>	Satuan <i>Unit</i>	Tahun/Year			
		2015	2016	2017	2018
(1)	(2)	(3)	(4)	(5)	(6)
<b>A. Jumlah Bangunan dan Jaringan Irigasi/Number of Building and Irrigation Network</b>					
<b>1. Areal</b>	Ha	38,151	38,151	38,151	38,151
<b>2. Jumlah Bendung</b>					
- Bendung Teknis	-	1	-	-	-
- Bendung Setengah Teknis	Unit	-	-	-	-
- Bendung Sederhana	-	-	-	-	-
<b>3. Saluran</b>					
- Sal. Pembawa	M	-	8,175	-	-
- Sal. Pembuang	M	10,450	48,436	-	-
- Sal. Pipa	M	-	-	-	-
- Sal. Induk (Primer)	M	-	-	-	-
- Sal. Sekunder	M	59,568	-	-	-
- Sal. Tersier	M	-	50,148	5,900	-
- Sal. Suplisi	M	-	-	-	-
- Sal. Gendong	M	-	-	-	-
- Sal. Tunel	M	-	-	-	-

**Tabel** 1.1.12  
**Table**

Lanjutan/*Continued*

Jenis Data <i>Type of Data</i>	Satuan <i>Unit</i>	Tahun/Year			
		2015	2016	2017	2018
(1)	(2)	(3)	(4)	(5)	(6)
<b>4. Bangunan</b>					
<b><i>Building</i></b>					
- Bagi/Sadap	Unit	-	-	14	-
- Pelengkap	-	-	-	-	-
- Tanggul	M	-	-	-	-
- Jln. Inspeksi	-	-	-	-	-
- Mesin/ Genset	-	-	-	-	-
<b>5. Kelembagaan</b>					
<b><i>P3A</i></b>					
- Jumlah P3A	Kel.	80	91	80	-
- Jumlah GP3A IPAIR	Kel.	26	26	26	-
- Jumlah IP3A PIK	Kel.	2	2	2	-
<b>6. Pembangunan</b>					
<b><i>Jaringan Irigasi</i></b>					
- Bendungan	Unit	1	-	12	-
- Lenning	M	19,630	50,039	18,029	-
- Talud	M	-	-	-	-
- Tanggul	M	-	-	-	-
- Bronjong	M	257	221	352	-
- Box Culvert	Unit	-	-	-	-

**Tabel 1.1.12** Lanjutan/*Continued*  
*Table*

Jenis Data <i>Type of Data</i>	Satuan <i>Unit</i>	Tahun/Year			
		2015	2016	2017	2018
(1)	(2)	(3)	(4)	(5)	(6)
- Talang	Unit	26	-	-	-
- Pintu Klep	Unit	-	-	6	-
- Pintu Intake	Unit	-	-	3	-
- Pintu Bagi	Unit	-	102	5	-
- Plat Beton	Unit	-	-	-	-
- DAM	Unit	1	-	1	-
- Saluran Primer	M	-	-	-	-
- Saluran Sekunder	M	-	50,148	-	-
- Saluran Tersier	M	-	-	-	-
- Saluran Pembawa	M	-	8,175	-	-
-- Saluran Pembuang	M	-	48,436	12,219	-
- Pengarah arus	M	-	-	-	-
- Gorong-gorong	M	-	-	-	-
- Tembok Pengaman Talud	M	-	-	-	-
<b>7. Pemeliharaan Jaringan Irigasi</b>					
- Bendung	Unit	-	-	-	-
- Normalisasi Saluran Irigasi	M'	59,568	50,148	5,900	-

Tabel 1.1.12 Lanjutan/*Continued*  
Table

Jenis Data <i>Type of Data</i>	Satuan <i>Unit</i>	Tahun/Year			
		2015	2016	2017	2018
(1)	(2)	(3)	(4)	(5)	(6)
- Normalisasi Saluran Pembuang	M	10,450	48,436	-	10,235
- Normalisasi Saluran Sekunder	M	59,568	50,148	5,900	-
- Rehab Tanggul	M	-	-	-	1,315
- Rehab Dam	Unit	76	-	-	-
- Rehab Talud	M	-	-	-	-
- Rehab Lenning	M	-	-	7,223	260
- Rehab Sayap Bendungan	M	-	-	-	1
- Penanggula-ngan Banjir	M	-	-	-	1,315
- Rehab Bendung	M	-	-	-	1
<b>b. Luas Irigasi Kabupaten dalam Kondisi Baik</b>	Ha	22,347	22,347	22,347	22,347

Sumber : Dinas Pengelolaan Sumber Daya Air

Source : *Department of Water Resources Management*

**Tabel 1.1.13** Banyaknya Sertifikat Atas Tanah yang Dikeluarkan menurut Jenis Hak Atas Tanah di Kabupaten Serdang Bedagai, 2015–2019  
*Number of Land Certificate Disbursed by Type Affair Board in Serdang Bedagai Regency, 2015-2019*

Hak Atas Tanah <i>Affair Board</i>	2015	2016	2017	2018	2019
(1)	(2)	(3)	(4)	(5)	(6)
Hak Milik <i>Property Rights</i>	4 228	4 423	6 290	3 635	3 682
Hak Guna Bangunan <i>Used Construction Rights</i>	21	19	138	19	92
Hak Guna Usaha <i>Concession</i>	1	-	-	-	-
Hak Pakai <i>Rights to Used</i>	21	8	28	29	106
Wakaf <i>Benefaction</i>	39	9	21	44	6
<b>Jumlah/Total</b>	<b>4 310</b>	<b>4 459</b>	<b>6 477</b>	<b>3 727</b>	<b>3 886</b>

Sumber: Badan Pertanahan Nasional Kabupaten Serdang Bedagai  
*Source : National Land Agency of Serdang Bedagai Regency*

**Tabel 1.1.14** Banyaknya Sertifikat Atas Tanah yang Diterbitkan menurut Kecamatan, 2019  
*Number of Land Certificate Issued by District, 2019*

Kecamatan <i>District</i>	Tahun 2019				
	Hak Milik <i>Property Rights</i>	Hak Guna Bangunan <i>Used Construction Rights</i>	Hak Guna Usaha <i>Concession</i>	Hak Pakai <i>Rights to Used</i>	Wakaf <i>Benefaction</i>
(1)	(2)	(3)	(4)	(5)	(6)
01. Kotarih	2	-	-	-	-
02. Silinda	5	-	-	-	-
03. Bintang Bayu	4	-	-	-	-
04. Dolok Masihul	1 206	-	-	1	-
05. Serbajadi	17	81	-	-	-
06. Sipispis	578	2	-	-	-
07. Dolok Merawan	8	1	-	-	1
08. Tebing Tinggi	172	-	-	6	-
09. Tebing Syahbandar	222	-	-	-	-
10. Bandar Khalipah	5	-	-	-	-
11. Tanjung Beringin	33	1	-	15	-
12. Sei Rampah	370	2	-	-	1
13. Sei Baman	116	1	-	41	-
14. Teluk Mengkudu	57	-	-	-	2
15. Perbaungan	411	3	-	39	1
16. Pegajahan	401	-	-	2	1
17. Pantai Cermin	75	1	-	2	-
<i>Jumlah/Total</i>	3 682	92	-	106	6
2018	3 635	29	-	19	44

Sumber: Badan Pertanahan Nasional Kabupaten Serdang Bedagai

Source : *National Land Agency of Serdang Bedagai Regency*



**Tabel 1.1.15** Banyaknya Pengurusan Hak-hak atas Tanah yang Diselesaikan Menurut Jenis Proyek di Kabupaten Serdang Bedagai, 2018–2019

*Number of Processing of Land Rights Completed by Type of Projects in Serdang Bedagai Regency, 2018-2019*

Jenis Proyek <i>Type of Projects</i>	P e r s i l <i>U n i t</i>		P e r s e n t a s e <i>P e r c e n t a g e</i>	
	2018	2019	2018	2019
(1)	(2)	(3)	(4)	(5)
Prona	-	-	-	-
P3HT Target <i>Target</i>	-	-	-	-
PIR	-	-	-	-
P R P T E Realisasi <i>Realization</i>	-	-	-	-
PPAN	940	1 000	62,67	100
UKM	-	350	-	100
Nelayan	-	-	-	-
<b>Jumlah/Total</b>	<b>940</b>	<b>1 350</b>	<b>62,67</b>	<b>100</b>

Sumber: Badan Pertanahan Nasional Kabupaten Serdang Bedagai

Source : National Land Agency of Serdang Bedagai Regency

## 1.2 Iklim/*Climate*

**Tabel** 1.2.1 Rata-rata Suhu Udara dan Kelembaban Relatif Setiap Bulan di Kabupaten Serdang Bedagai Menurut Stasiun Klimatologi, 2019  
*Table* 1.2.1 *Average Air Temperature and Relative Humidity by Month in Serdang Bedagai Regency According to Climatology Station, 2019*

Bulan <i>Month</i>	Suhu Udara/ <i>Temperature</i> (°C)			Rata-Rata Kelembaban <i>Average Humidity (%)</i>
	Minimum <i>Minimum</i>	Maksimum <i>Maximum</i>	Rata-rata <i>Average</i>	
(1)	(2)	(3)	(4)	(5)
01. Januari/ <i>January</i>	22,4	33,8	27,0	83,6
02. Februari/ <i>February</i>	21,0	34,4	27,2	83,6
03. Maret/ <i>March</i>	22,4	35,4	28,0	79,9
04. April/ <i>April</i>	22,0	35,6	28,3	81,5
05. Mei/ <i>May</i>	23,2	34,6	28,0	84,5
06. Juni/ <i>June</i>	23,6	36,2	28,0	83,6
07. Juli/ <i>July</i>	22,6	34,4	27,6	83,2
08. Agustus/ <i>August</i>	22,2	34,8	27,8	82,1
09. September/ <i>September</i>	22,2	34,4	27,3	85,4
10. Oktober/ <i>October</i>	22,2	33,2	26,5	87,3
11. November/ <i>November</i>	23,2	32,4	26,8	86,5
12. Desember/ <i>December</i>	23,0	32,0	26,4	87,4
2019	22,5	34,2	27,4	84
2018	23,7	32,2	26,4	78

Sumber : Stasiun Klimatologi Deli Serdang (Sampali)

*Source : Climatology Station Deli Serdang (Sampali)*

**Tabel** 1.2.2 Rata-rata Tekanan Udara dan Kecepatan Angin Setiap Bulan di  
**Table** Kab. Serdang Bedagai Menurut Stasiun Klimatologi, 2019  
*Average Air Pressure and Wind Velocity Every Month in Serdang Bedagai Regency According to Climatology Station, 2019*

Bulan <i>Month</i>	Tekanan Udara <i>Air Pressure (mb)</i>			Rata-rata Kecepatan Angin <i>Average Wind Velocity (Knot)</i>
	Minimum <i>Minimum</i>	Maksimum <i>Maximum</i>	Rata-rata <i>Average</i>	
(1)	(2)	(3)	(4)	(5)
01. Januari/ <i>January</i>	1 004,8	1 013,6	1 009,4	1,1
02. Februari/ <i>February</i>	1 003,4	1 014,8	1 009,8	1,1
03. Maret/ <i>March</i>	1 004,6	1 013,0	1 008,9	1,2
04. April/ <i>April</i>	1 002,3	1 012,8	1 007,6	1,0
05. Mei/ <i>May</i>	1 003,2	1 012,7	1 008,0	0,9
06. Juni/ <i>June</i>	1 003,3	1 010,8	1 007,2	1,0
07. Juli/ <i>July</i>	1 002,1	1 024,0	1 007,9	0,9
08. Agustus/ <i>August</i>	1 003,2	1 011,9	1 007,7	1,0
09. September/ <i>September</i>	1 004,7	1 013,4	1 008,8	0,8
10. Oktober/ <i>October</i>	1 003,9	1 013,4	1 008,3	0,7
11. November/ <i>November</i>	1 003,3	1 012,1	1 008,4	0,8
12. Desember/ <i>December</i>	1 005,2	1 012,5	1 009,1	1,0
2019	1 003,7	1 013,8	1 008,4	0,9
2018	1 008,6	1 013,5	1 010,9	2,2

Sumber : Stasiun Klimatologi Deli Serdang (Sampali)  
Source : *Climatology Station Deli Serdang (Sampali)*

**Tabel 1.2.3** Rata-rata Jumlah Hari Hujan, Curah Hujan, Penyinaran Matahari, dan Penguapan Setiap Bulan di Kabupaten Serdang Bedagai Menurut Stasiun Klimatologi, 2019  
*Average Number of Raindays, Rainfall, Sunshine, and Evaporation Every Month in Serdang Bedagai Regency According to Climatology Station, 2019*

Bulan Month	Jumlah Hari Hujan Raindays (hari/days)	Curah Hujan Rainfall (mm)	Penyinaran Matahari Sunshine (%)	Penguapan Evaporation (mm/hari) (mm/days)
(1)	(2)	(3)	(4)	(5)
01. Januari/January	6	60	57	4,1
02. Februari/February	5	93	69	4,6
03. Maret/March	3	9	70	4,3
04. April/April	3	76	55	5,1
05. Mei/May	13	233	54	3,7
06. Juni/June	8	86	56	3,7
07. Juli/July	7	131	64	3,7
08. Agustus/August	10	102	65	3,3
09. September/September	15	162	40	3,4
10. Oktober/October	19	323	39	3,4
11. November/November	13	143	53	3,4
12. Desember/December	9	95	43	3,2
Rata-rata/Average 2019	9	126	55	3,8
Rata-rata/Average 2018	16	203	49	4,1

Sumber : Stasiun Klimatologi Deli Serdang (Sampali)

Source : Climatology Station Deli Serdang (Sampali)

**Tabel 1.2.4** Banyaknya Hari Hujan dan Curah Hujan Berdasarkan Pengamatan PT. PN 3 Kebun Rambutan Kecamatan Tebing Tinggi, 2017-2019  
*Number of Raindays and Rainfall by Observation of PT.PN 3 Kebun Rambutan, Tebing Tinggi District, 2017-2019*

Bulan <i>Month</i>	2017		2018		2019	
	Hari Hujan <i>Rainy Days</i>	Mm	Hari Hujan <i>Rainy Days</i>	Mm	Hari Hujan <i>Rainy Days</i>	Mm
(1)	(2)	(3)	(4)	(5)	(6)	(7)
01. Januari/ <i>January</i>	11	59	12	136	8	100
02. Februari/ <i>February</i>	9	110	8	73	9	90
03. Maret/ <i>March</i>	12	125	11	118	2	7
04. April/ <i>April</i>	10	62	9	50	11	57
05. Mei/ <i>May</i>	12	164	12	160	14	191
06. Juni/ <i>June</i>	9	82	6	43	10	82
07. Juli/ <i>July</i>	8	118	6	73	10	168
08. Agustus/ <i>August</i>	16	261	3	8	10	141
09. September/ <i>September</i>	19	323	23	217	14	99
10. Oktober/ <i>October</i>	14	136	21	293	19	288
11. November/ <i>November</i>	15	133	15	122	13	162
12. Desember/ <i>December</i>	15	217	10	66	10	50
Rata-rata/ <i>Average</i>	13	149	11	113	11	120

Sumber : PT.PN 3 Kebun Rambutan–Kecamatan Tebing Tinggi

Source : PT.PN 3 Kebun Rambutan–Tebing Tinggi District

BAB

02

PEMERINTAHAN  
GOVERNMENT




## JUMLAH ANGGOTA DPRD KABUPATEN SERDANG BEDAGAI

# 45 ORANG



9 orang  
20%



36 orang  
80%



2.434 Perempuan  
Females

1.646 Laki-Laki  
Males





**PENJELASAN TEKNIS**

1. Susunan pemerintahan Kabupaten Serdang Bedagai periode 2014 – 2019 terdiri dari bupati, wakil bupati, sekretariat daerah, sekretariat DPRD, dinas daerah, lembaga teknis daerah, kecamatan, dan kelurahan.

2. Sekretariat Daerah dipimpin oleh Sekretaris Daerah. Sekretaris Daerah Kabupaten/Kota diangkat dan diberhentikan oleh Gubernur atas usul Bupati/Wali Kota sesuai dengan peraturan perundangundangan karena kedudukannya sebagai pembina pegawai negeri sipil di daerahnya.

3. Sekretaris DPRD. Sekretaris DPRD Kabupaten/Kota diangkat dan diberhentikan oleh Bupati/Wali Kota dengan persetujuan DPRD Kabupaten/Kota.

4. Dinas Daerah merupakan unsur pelaksana otonomi daerah. Dinas daerah dipimpin oleh kepala dinas yang diangkat dan diberhentikan oleh kepala daerah dari pegawai negeri sipil yang memenuhi syarat atas usul Sekretaris Daerah.

**TECHNICAL NOTES**

1. *The composition of regency administration Serdang Bedagai 2014-2019 period consists of regent, vice regent, regional secretariat, the secretariat of Parliament, local agencies, regional technical agencies, Subdistricts, and villages.*

2. *Regional Secretariat headed by the Regional Secretary. Subdistrict Secretary / City appointed and dismissed by the Governor upon the recommendation of the Regent / Mayor in accordance with the legislation due to its position as the supervisor of the civil service civilians in the region.*

3. *Parliament Secretariat headed by the Secretary of Parliament. Secretariat of the Subdistrict / Municipal appointed and dismissed by the Regent / Mayor with the approval of Regency / City.*

4. *Regional Department is implementing the element of regional autonomy. Local agencies led by head of department who is appointed and dismissed by the regional head of the civil servants who qualified at the proposal of the Regional Secretary.*





## 2. Pemerintahan/*Government*

### 2.1. Wilayah Administratif/*Administrative Area*

**Tabel 2.1.1** Jumlah Desa / Kelurahan Menurut Kecamatan, 2015-2019  
*Table Number of Villages / Kelurahan by Subdistrict, 2015-2019*

Kecamatan <i>District</i>	2015	2016	2017	2018	2019
(1)	(2)	(3)	(4)	(5)	(6)
01 Kotarih	11	11	11	11	11
02 Silinda	9	9	9	9	9
03 Bintang Bayu	19	19	19	19	19
04 Dolok Masihul	28	28	28	28	28
05 Serbajadi	10	10	10	10	10
06 Sipispis	20	20	20	20	20
07 Dolok Merawan	17	17	17	17	17
08 Tebing Tinggi	14	14	14	14	14
09 Tebing Syahbandar	10	10	10	10	10
10 Bandar Khalipah	5	5	5	5	5
11 Tanjung Beringin	8	8	8	8	8
12 Sei Rampah	17	17	17	17	17
13 Sei Baman	10	10	10	10	10
14 Teluk Mengkudu	12	12	12	12	12
15 Perbaungan	28	28	28	28	28
16 Pegajahan	13	13	13	13	13
17 Pantai Cermin	12	12	12	12	12
<b>Serdang Bedagai</b>	<b>243</b>	<b>243</b>	<b>243</b>	<b>243</b>	<b>243</b>

Sumber : Dinas Pemberdayaan Masyarakat dan Desa Kabupaten Serdang Bedagai  
Source : *Community Empowerment Board and Village Serdang Bedagai Regency*

**Tabel 2.1.2** Banyaknya Desa/Kelurahan dan Lingkungan menurut Kecamatan, 2019  
*Number of Villages/Sub urban and Ministry by District, 2019*

Kecamatan <i>District</i>	Desa/Kelurahan			Dusun <i>Circle Societ</i>	Lingkungan <i>Ministry</i>
	Desa <i>Village</i>	Kelurahan <i>Sub urban</i>	Jum- lah		
(1)	(2)	(3)	(4)	(5)	(6)
01. Kotarih	11	-	11	29	-
02. Silinda	9	-	9	33	-
03. Bintang Bayu	19	-	19	56	-
04. Dolok Masihul	27	1	28	111	8
05. Serbajadi	10	-	10	59	-
06. Sipispis	20	-	20	115	-
07. Dolok Merawan	17	-	17	54	-
08. Tebing Tinggi	14	-	14	93	-
09. Tebing Syahbandar	10	-	10	67	-
10. Bandar Khalipah	5	-	5	63	-
11. Tanjung Beringin	8	-	8	48	-
12. Sei Rampah	17	-	17	105	-
13. Sei Bamban	10	-	10	82	-
14. Teluk Mengkudu	12	-	12	66	-
15. Perbaungan	24	4	28	112	24
16. Pegajahan	12	1	13	61	5
17. Pantai Cermin	12	-	12	81	-
<b>Jumlah/Total</b>	<b>237</b>	<b>6</b>	<b>243</b>	<b>1 235</b>	<b>37</b>

Sumber : Dinas Pemberdayaan Masyarakat dan Desa Kabupaten Serdang Bedagai  
 Source : *Community Empowerment Board and Village Serdang Bedagai Regency*

**Tabel 2.1.3** Nama-Nama Kelurahan menurut Kecamatan di Kabupaten Serdang Bedagai, 2019  
*Name of Village (Kelurahan) by District in Serdang Bedagai Regency, 2019*

Kecamatan <i>District</i>	Nama Kelurahan <i>Name Of 'Kelurahan'</i>
(1)	(2)
01. Dolok Masihul	Pekan Dolok Masihul
02. Perbaungan	Simpang Tiga Pekan
03. Perbaungan	Tualang
04. Perbaungan	Batang Terab
05. Perbaungan	Melati I
06. Pegajahan	Melati Kebun

Sumber : Bagian Pemerintahan Daerah Kabupaten Serdang Bedagai  
*Source : Part of Government and Cooperation Serdang Bedagai Regency*

**Tabel 2.1.4** Jumlah Kepala Desa menurut Jenis Kelamin dan Kecamatan di Kabupaten Serdang Bedagai, 2019  
*Number of Village Chief by Sex and District in Serdang Bedagai Regency, 2019*

Kecamatan <i>District</i>	Laki-laki <i>Male</i>	Perempuan <i>Female</i>	Jumlah <i>Total</i>
(1)	(2)	(3)	(4)
01. Kotarih	11	-	11
02. Silinda	8	1	9
03. Bintang Bayu	18	1	19
04. Dolok Masihul	25	2	27
05. Serbajadi	10	-	10
06. Sipispis	18	2	20
07. Dolok Merawan	15	2	17
08. Tebing Tinggi	14	-	14
09. Tebing Syahbandar	9	1	10
10. Bandar Khalipah	5	-	5
11. Tanjung Beringin	7	1	8
12. Sei Rampah	16	1	17
13. Sei Baman	9	1	10
14. Teluk Mengkudu	11	1	12
15. Perbaungan	24	-	24
16. Pegajahan	12	-	12
17. Pantai Cermin	12	-	12
Serdang Bedagai	224	13	237

Sumber : Dinas Pemberdayaan Masyarakat dan Desa Kabupaten Serdang Bedagai  
*Source : Community Empowerment Board and Village Serdang Bedagai Regency*

**Tabel 2.1.5** Jumlah Lurah menurut Jenis Kelamin dan Kecamatan di Kabupaten Serdang Bedagai, 2019  
*Number of Lurah by Sex and District in Serdang Bedagai Regency, 2019*

Kecamatan <i>District</i>	Laki-laki <i>Male</i>	Perempuan <i>Female</i>	Jumlah <i>Total</i>
(1)	(2)	(3)	(4)
01. Dolok Masihul	1	-	1
02. Perbaungan	5	-	5
03. Pegajahan	1	-	1
Serdang Bedagai	7	-	7

Sumber : Bagian Pemerintahan Daerah Kabupaten Serdang Bedagai

Source : *Part of Government and Cooperation Serdang Bedagai Regency*

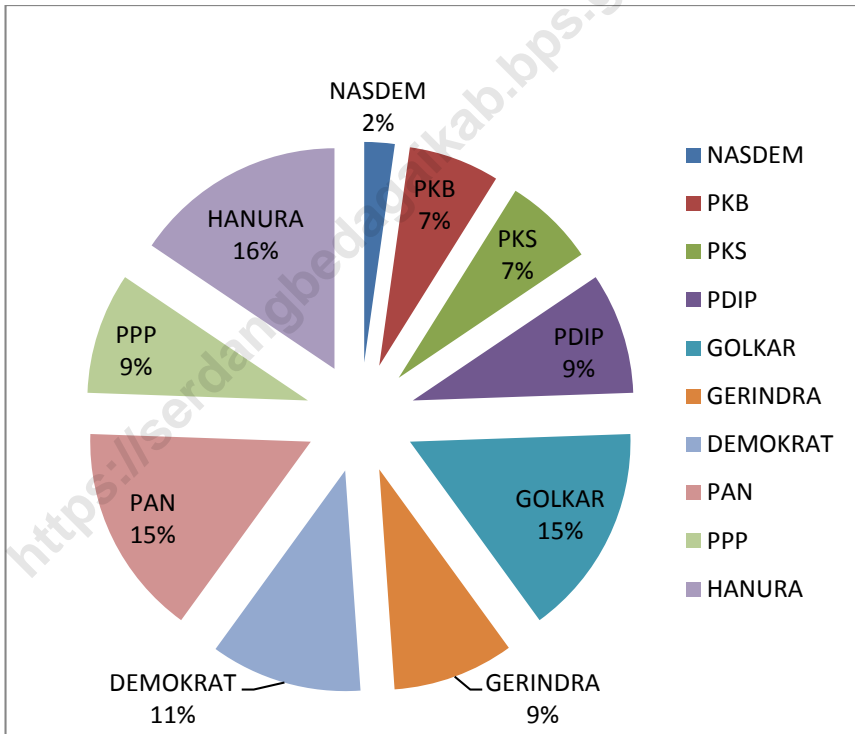
**Tabel** 2.1.6 Jumlah Kepala Desa, Perangkat Desa dan Kepala Dusun menurut Kecamatan, 2019  
*Table* *Number of Village Chief, Village Board and Village Head by District, 2019*

Kecamatan <i>District</i>	Kepala Desa	Perangkat Desa	Kepala Dusun
(1)	(2)	(3)	(4)
01. Kotarih	11	55	32
02. Silinda	9	45	33
03. Bintang Bayu	19	95	56
04. Dolok Masihul	27	135	111
05. Serbajadi	10	50	57
06. Sipispis	20	100	114
07. Dolok Merawan	17	85	54
08. Tebing Tinggi	14	70	93
09. Tebing Syahbandar	10	50	67
10. Bandar Khalipah	5	25	63
11. Tanjung Beringin	8	40	48
12. Sei Rampah	17	85	105
13. Sei Bamban	10	50	82
14. Teluk Mengkudu	12	60	66
15. Perbaungan	24	120	112
16. Pegajahan	12	60	60
17. Pantai Cermin	12	60	81
<b>Jumlah/Total</b>	<b>237</b>	<b>1 185</b>	<b>1 234</b>

Sumber : Dinas Pemberdayaan Masyarakat dan Desa Kabupaten Serdang Bedagai  
*Source : Community Empowerment Board and Village Serdang Bedagai Regency*

## 2.2. DPRD/Regencial Parliament

**Grafik** 2.2 Jumlah Anggota DPRD Kabupaten menurut Partai Periode 2014-2020  
**Graphic** 2.2 Number of Regencial Parliament Member by Fraction Period 2014-2020



Sumber: Sekretariat Dewan DPRD Kabupaten Serdang Bedagai  
 Source: Regencial Parliament of Serdang Bedagai Regency



**Tabel** 2.2.1 Jumlah Anggota DPRD Kabupaten menurut Daerah Pemilihan dan Fraksi Periode 2014 - 2019  
*Table* Number of Regencial Parliament Member by Voting Area and Fraction Period 2014 - 2019

Daerah Pemilihan <i>Voting Area</i>	Nasdem	PPP	PBB	PKP	Partai Demokrat	PAN	PKB
(1)	(2)	(3)	(4)	(5)	(6)	(7)	(8)
Dapem 1 Kec. Perbaungan Kec. Pegajahan	-	1	-	-	1	2	-
Dapem II Kec. Pantai Cermin Kec. T.Mengkudu	-	1	-	-	1	1	1
Dapem III Kec. Sei Rampah Kec. Sei Bamban Kec. T.Beringin	-	1	-	-	1	1	1
Dapem IV Kec. Tebing Tinggi Kec. Tebing Syahbandar Kec. Dolok Merawan Kec. Bandar Khalipah	-	1	-	-	1	1	-
Dapem V Kec. Dolok Masihul Kec. Sipispis Kec. Kotarih Kec. Bintang Bayu Kec. Serba Jadi Kec. Silinda	1	-	-	-	1	2	1
<b>Jumlah/Total</b>	<b>1</b>	<b>4</b>	<b>-</b>	<b>-</b>	<b>5</b>	<b>7</b>	<b>3</b>



**Tabel 2.2.1** Lanjutan/*Continued*  
*Table*

Daerah Pemilihan <i>Voting Area</i>	PKS	Partai Gerindra	PDIP	Partai Golkar	Partai Hanura	Jumlah <i>Total</i>
(1)	(9)	(10)	(11)	(12)	(13)	(14)
Dapem 1 Kec. Perbaungan Kec. Pegajahan	1	1	1	1	1	<b>9</b>
Dapem II Kec. Pantai Cermin Kec. Teluk Mengkudu	-	-	-	1	1	<b>6</b>
Dapem III Kec. Sei Rampah Kec. Sei Baman Kec. Tanjung Beringin	1	1	1	1	3	<b>11</b>
Dapem IV Kec. Tebing Tinggi Kec. Tebing Syahbandar Kec. Dolok Merawan Kec. Bandar Khalipah	1	1	1	2	1	<b>9</b>
Dapem V Kec. Dolok Masihul Kec. Sipispis Kec. Kotarih Kec. Bintang Bayu Kec. Serba Jadi Kec. Silinda	-	1	1	1	1	<b>9</b>
<b>Jumlah/Total</b>	<b>3</b>	<b>4</b>	<b>4</b>	<b>7</b>	<b>7</b>	<b>45</b>

Sumber: Sekretariat Dewan DPRD Kabupaten Serdang Bedagai  
*Source: Regencial Parliament of Serdang Bedagai Regency*

**Tabel 2.2.2** Jumlah Anggota DPRD menurut Partai Politik dan Jenis Kelamin Periode 2014 – 2019  
*Table Number of Regencial Parliament Member by Political Party and Sex Period 2014 – 2019*

Partai Politik <i>Political Party</i>	Anggota/Member			Persentase <i>Percentage (%)</i>
	Laki-laki <i>Male</i>	Perempuan <i>Female</i>	Jumlah <i>Total</i>	
(1)	(2)	(3)	(4)	(5)
1. DEMOKRAT	4	1	5	11,11
2. GOLKAR	7	-	7	15,56
3. PAN	5	2	7	15,56
4. HANURA	3	4	7	15,56
5. PPP	3	1	4	8,89
6. PDIP	4	-	4	8,89
7. PKB	2	1	3	6,66
8. PKS	3	-	3	6,66
9. GERINDRA	4	-	4	8,89
10. NASDEM	1	-	1	2,22
11. PBB	-	-	-	-
12. PKP	-	-	-	-
<b>Jumlah/Total</b>	<b>36</b>	<b>9</b>	<b>45</b>	<b>100,00</b>

Sumber: Sekretariat Dewan DPRD Kabupaten Serdang Bedagai  
*Source : Regencial Parliament of Serdang Bedagai Regency*

**Tabel** 2.2.3 Banyaknya Keputusan DPRD Kabupaten menurut Jenis Keputusan, 2015-2019  
*Table* *Number of Regencial Parliament Decrees by Type of Decrees, 2015 –2019*

Jenis Keputusan <i>Type of Decree</i>	2015	2016	2017	2018	2019
(1)	(2)	(3)	(4)	(5)	(6)
Peraturan Daerah <i>Local Rule</i>	9	8	9	7	5
Keputusan DPRD <i>Parliament Decree</i>	19	24	31	19	5
Keputusan Pimpinan DPRD <i>Parliament Chairperson's Decree</i>	31	28	6	13	6
Keputusan Daerah <i>Local Decree</i>	-	-	-	-	-
Rapat-rapat <i>Firmly</i>	-	-	-	-	-
Lainnya <i>The Other</i>	-	-	-	-	-
<b>Jumlah/Total</b>	<b>59</b>	<b>60</b>	<b>46</b>	<b>39</b>	<b>16</b>

Sumber: Sekretariat Dewan DPRD Kabupaten Serdang Bedagai  
*Source: Regencial Parliament of Serdang Bedagai Regency*

**Tabel 2.2.4** Jumlah Kegiatan DPRD Kabupaten Serdang Bedagai, 2015-2019  
**Table** Number of Activity Regencial Parliament Serdang Bedagai, 2015–2019

Jenis Kegiatan <i>Type of Activity</i>	2015	2016	2017	2018	2019
(1)	(2)	(3)	(4)	(5)	(6)
Rapat Paripurna <i>Plenary Session</i>	11	20	13	16	15
Rapat Paripurna Istimewa <i>Special Plenary Session</i>	4	2	5	3	3
Rapat Paripurna Khusus <i>Particular Plenary Session</i>	-	-	-	-	2
Rapat Pimpinan <i>Chairperson's Session</i>	7	8	10	12	12
Rapat Panitia Musyawarah <i>Deliberation Committee Session</i>	27	14	12	11	12
Rapat Panitia Anggaran <i>Budget Committee Session</i>	19	10	10	-	10
Rapat Panitia Khusus <i>Special Committee Session</i>	9	10	6	11	2
Rapat Rutin Komisi <i>Routine Meeting of Commision</i>	30	12	48	22	20
Rapat Kerja Konsultasi Komisi <i>Konsultation Commision Session</i>	41	15	34	4	12
Rapat Kerja Komisi <i>Meeting of Hearing Commision</i>	34	44	61	22	35
Kunjungan kerja komisi <i>Working Visit Commision</i>	80	144	110	30	130
<b>Jumlah/Total</b>	<b>261</b>	<b>279</b>	<b>315</b>	<b>131</b>	<b>253</b>

Sumber: Sekretariat Dewan DPRD Kabupaten Serdang Bedagai  
 Source : Regencial Parliament of Serdang Bedagai Regency

**Tabel** 2.2.5 Daftar Nama dan Partai Politik Anggota DPRD Periode 2014 - 2019  
**Table** *List Name and Political Party Member of DPRD in Serdang Bedagai Regency Period 2014 – 2019*

No	Nama Name	Partai Party
(1)	(2)	(3)
1.	H. Syahlan Siregar, ST	PAN
2.	Khairul Anwar	PAN
3.	Dra. Wahyuni	PAN
4.	Drs. H. Sayuti Nur, MPd	PAN
5.	Mahyuddin Purba, S.Sos	PAN
6.	Junaidi S.	PAN
7.	Hj. Maimunah	PAN
8.	Junaidi Purba, SE	PAN
9.	Muhammad Yusuf Basrun	Golkar
10.	Karmadi	Golkar
11.	Meryanto	Golkar
12.	Jordan Sigalingging	Golkar
13.	Samsul Bahri Purba	Golkar
14.	Hasbullah Hadi Damanik	Golkar
15.	Edi Resmanto, SP	Golkar
16.	Drs. H. Abdul Rahim, SP, MM, M.Si	Hanura
17.	Hotnauli Sinurat, SE	Hanura
18.	Defriaty Tamba, S.Pd	Hanura
19.	Rasdiaman Damanik	Hanura
20.	Raihanatul Husna	Hanura
21.	Supriadi	Hanura
22.	Hj. Yanti H. Siregar, SH, M.Pd	Hanura
23.	Riady, S.Pd	Demokrat
24.	Hj. Susilawati, SH	Demokrat
25.	H. Tengku Marhaidin	Demokrat

Tabel 2.2.5 Lanjutan/*Continued*  
*Table*

No	Nama <i>Name</i>	Partai <i>Party</i>
(1)	(2)	(3)
26.	Alexander Sahputra, S.Sos.I	Demokrat
27.	Nuralamsyah, SH, M.Kn	PPP
28.	Hari Ananda, S.Pd	PPP
29.	H. Usman Sitorus, S.Ag, M.Sp	PPP
30.	Sugiatik, S.Ag	PPP
31.	Zuhry Ahyar	PDI-P
32.	Drs. Arton Sihombing	PDI-P
33.	Togar Situmorang	PDI-P
34.	Delpin Barus, ST	PDI-P
35.	James Hotlan Pangaribuan	Gerindra
36.	Enriko Silalahi, ST	Gerindra
37.	Edisman Situmorang, S.Pd	Gerindra
38.	Rahmat Cukup	Gerindra
39.	Muhammad Zen, SP	PKB
40.	Lestari	PKB
41.	Muhammad Yunus Purba, SP	PKB
42.	Drs. Misno Adisyahputra	PKS
43.	Edy Gunawan	PKS
44.	Ibrahim Khalil	PKS
45.	Bahagia Purba, SH	Nasdem

Sumber: Sekretariat Dewan DPRD Kabupaten Serdang Bedagai

*Source* : *Regencial Parliament of Serdang Bedagai Regency*

**Tabel** 2.2.6 Jumlah Pegawai Negeri Sipil Daerah Otonomi menurut Golongan Ruang dan Jenis Kelamin di DPRD Kab. Serdang Bedagai, 2019  
*Number of Regional Civil Servant by Rank and Sex in DPRD Serdang Bedagai Regency, 2019*

Pangkat <i>Rank</i>	Gol. Ruang <i>Grade</i>	Jenis Kelamin/ <i>Gender</i>		
		Laki-Laki <i>Male</i>	Perempuan <i>Female</i>	Jumlah <i>Total</i>
(1)	(2)	(3)	(4)	(5)
1. Juru Muda	I/a	-	-	-
2. Juru Muda Tingkat I	I/b	-	-	-
3. Juru	I/c	-	-	-
4. Juru Tingkat I	I/d	-	-	-
5. Pengatur Muda	II/a	-	-	-
6. Pengatur Muda Tingkat I	II/b	2	-	2
7. Pengatur	II/c	4	-	4
8. Pengatur Tingkat I	II/d	4	1	5
9. Penata Muda	III/a	1	-	1
10. Penata Muda Tingkat I	III/b	4	2	6
11. Penata	III/c	5	-	5
12. Penata Tingkat I	III/d	5	3	8
13. Pembina	IV/a	2	-	2
14. Pembina Tingkat I	IV/b	1	-	1
15. Pembina Utama Muda	IV/c	1	-	1
16. Pembina Utama Madya	IV/d	-	-	-
Jumlah/ <i>Total</i>		29	6	35
2018		27	6	33

Sumber: Sekretariat Dewan DPRD Kabupaten Serdang Bedagai

*Source : Regencial Parliament of Serdang Bedagai Regency*



### 2.3. Sumber Daya Manusia/Human Resources

**Tabel** 2.3.1 Jumlah Pegawai Negeri Sipil Menurut Jabatan dan jenis Kelamin Desember 2018 dan Desember 2019  
*Number of Civil Servants by Occupation and sex, December 2018 and December 2019*

Jabatan <i>Occupation</i>	2018			2019		
	Laki-laki <i>Male</i>	Perempuan <i>Female</i>	Total	Laki-laki <i>Male</i>	Perempuan <i>Female</i>	Total
(1)	(2)	(3)	(4)	(5)	(6)	(7)
1. Eselon I/ 1 <sup>st</sup> <i>Echelon</i>	-	-	-	-	-	-
2. Eselon II/ 2 <sup>nd</sup> <i>Echelon</i>	29	6	35	27	7	34
3. Eselon III/ 3 <sup>rd</sup> <i>Echelon</i>	125	37	162	117	44	161
4. Eselon IV/ 4 <sup>th</sup> <i>Echelon</i>	354	191	545	346	184	530
5. Eselon V/ 5 <sup>th</sup> <i>Echelon</i>	-	-	-	-	-	-
6. Struktural/ <i>Structural</i>	-	-	-	-	-	-
7. Fungsional Umum/ Staf <i>General Functional</i>	488	432	920	473	327	800
8. Fungsional Tertentu <i>Specific Functional</i>	951	3 160	4 111	967	3 410	4 377
Jumlah/ <i>Total</i>	1 949	3 824	5 773	1 930	3 972	5 902

Sumber : Badan Kepegawaian Daerah Kabupaten Serdang Bedagai

Source : Regional Personnel Administration Board of Serdang Bedagai Regency

**Tabel 2.3.2** Jumlah Pegawai Negeri Sipil Menurut Tingkat Pendidikan dan Jenis Kelamin Desember 2018 dan Desember 2019  
*Number of Civil Servants by Education level and sex, December 2018 and December 2019*

Jabatan <i>Occupation</i>	2018			2019		
	Laki-laki <i>Male</i>	Perempuan <i>Female</i>	Total	Laki-laki <i>Male</i>	Perempuan <i>Female</i>	Total
(1)	(2)	(3)	(4)	(5)	(6)	(7)
1. Sampai dengan SD <i>Up to Primary School</i>	19	-	19	18	-	18
2. SMP/ Sederajat <i>Junior High School</i>	26	1	27	23	-	23
3. SMA/ Sederajat <i>Senior High School</i>	420	559	979	390	494	884
4. Diploma I,II <i>Akta I, II</i>	-	-	-	83	259	342
5. Diploma III, IV <i>Akta III, IV</i>	156	826	982	96	680	776
6. Sarjana/ Doktor <i>University Graduate/ Ph.D</i>	1 328	2 438	3 766	1 320	2 539	3 859
<b>Jumlah/Total</b>	<b>1 949</b>	<b>3 824</b>	<b>5 773</b>	<b>1 930</b>	<b>3 972</b>	<b>5 902</b>

Sumber : Badan Kepegawaian Daerah Kabupaten Serdang Bedagai

Source : *Regional Personnel Administration Board of Serdang Bedagai Regency*

**Tabel 2.3.3** Jumlah Pegawai Negeri Sipil Menurut Tingkat Kepangkatan dan Jenis Kelamin Desember 2018 dan Desember 2019  
*Number of Civil Servants by Hierarchy and sex, December 2018 and December 2019*

Jabatan <i>Occupation</i>	2018			2019		
	Laki-laki <i>Male</i>	Perempuan <i>Female</i>	Total	Laki-laki <i>Male</i>	Perempuan <i>Female</i>	Total
(1)	(2)	(3)	(4)	(5)	(6)	(7)
1. I/A (Juru Muda)	-	-	-	-	-	-
2. I/B (Juru Muda Tk. I)	-	-	-	-	-	-
3. I/C (Juru)	4	-	4	2	-	2
4. I/D (Juru Tingkat I)	1	-	1	3	-	3
5. II/A (Pengatur Muda)	49	35	84	41	47	88
6. II/B (Pengatur Muda Tingkat I)	60	24	84	46	27	73
7. II/C (Pengatur)	124	315	439	122	390	512
8. II/D (Pengatur Tingkat I)	52	85	137	70	84	154

**Tabel 2.3.3** Lanjutan/ *Continued*  
*Table*

Jabatan <i>Occupation</i>	2018			2019		
	Laki-laki <i>Male</i>	Perempuan <i>Female</i>	Total	Laki-laki <i>Male</i>	Perempuan <i>Female</i>	Total
(1)	(2)	(3)	(4)	(5)	(6)	(7)
9. III/A (Penata Muda)	213	420	633	223	429	652
10. III/B (Penata Muda Tingkat I)	229	559	788	239	658	897
11. III/C (Penata)	286	426	712	293	423	716
12. III/D (Penata Tingkat I)	327	514	841	339	557	896
13. IV/A (Pembina)	499	1 388	1 887	453	1 289	1 742
14. IV/B (Pembina Tingkat I)	76	53	129	75	64	139
15. IV/C (Pembina Utama Muda)	24	4	28	24	4	28
16. IV/D (Pembina Utama Madya)	1	-	1	-	-	-
<b>Jumlah/Total</b>	1 945	3 823	5 768	1 930	3 972	5 902

Sumber : Badan Kepegawaian Daerah Kabupaten Serdang Bedagai

*Source : Regional Personnel Administration Board of Serdang Bedagai Regency*

**Tabel 2.3.4** Jumlah Pegawai Negeri Sipil Daerah Otonomi menurut Unit Kerja dan Golongan di Kabupaten Serdang Bedagai, 2019  
*Number of Regional Civil Servant by Working Unit and Rank in Serdang Bedagai Regency, 2019*

Unit Kerja <i>Working Unit</i>	Golongan Ruang/ <i>Grade</i>					
	I.a	I.b	I.c	I.d	II.a	II.b
(1)	(2)	(3)	(4)	(5)	(6)	(7)
1. Sekretariat Daerah	-	-	-	-	1	1
2. Sekretariat DPRD	-	-	-	-	2	-
3. Dinas	-	-	1	1	24	13
4. Badan	-	-	-	-	1	4
5. Kantor Camat	-	-	-	-	7	35
6. Kelurahan	-	-	1	-	-	6
7. Tenaga Medis/Paramedis	-	-	-	-	1	4
8. Pengawas/Penilik Sekolah	-	-	-	-	-	-
9. Guru SMP/Sederajat	-	-	-	-	-	-
10. Guru SD/Sederajat	-	-	-	-	18	5
11. Staf SMP	-	-	2	-	10	2
12. Penjaga Sekolah	-	-	-	-	18	11
13. Guru TK	-	-	-	-	-	-
14. RSUD Sultan Sulaiman	-	-	-	-	1	-
15. Inspektorat Kabupaten	-	-	-	-	-	-
16. Sekretaris Desa	-	-	-	-	1	3
<b>Jumlah/Total</b>	-	-	4	1	84	84
2018	-	-	4	1	84	84
2017	-	-	11	-	116	151

**Tabel** 2.3.4 Lanjutan/*Continued*  
*Table*

Unit Kerja <i>Working Unit</i>	Golongan Ruang/ <i>Grade</i>					
	II.c	II.d	III.a	III.b	III.c	III.d
(1)	(8)	(9)	(10)	(11)	(12)	(13)
1. Sekretariat Daerah	9	4	14	12	10	10
2. Sekretariat DPRD	6	3	1	5	4	8
3. Dinas	51	41	154	128	190	197
4. Badan	10	6	33	31	36	28
5. Kantor Camat	79	2	48	26	40	66
6. Kelurahan	3	-	14	13	9	1
7. Tenaga Medis/Paramedis	242	41	95	48	56	105
8. Pengawas/Penilik Sekolah	-	-	-	-	2	22
9. Guru SMP/Sederajat	-	-	47	65	142	130
10. Guru SD/Sederajat	18	24	184	404	181	223
11. Staf SMP	2	6	6	6	1	1
12. Penjaga Sekolah	11	6	1	1	-	1
13. Guru TK	0	1	1	12	3	1
14. RSUD Sultan Sulaiman	7	2	25	33	29	40
15. Inspektorat Kabupaten	0	1	10	4	9	8
16. Sekretaris Desa	1	-	-	-	-	-
<i>Jumlah/Total</i>	439	137	633	788	712	841
2018	439	137	633	788	712	841
2017	485	154	828	742	655	868

**Tabel 2.3.4** Lanjutan/*Continued*  
*Table*

Unit Kerja <i>Working Unit</i>	Golongan Ruang/ <i>Grade</i>					Jumlah <i>Total</i>
	IV.a	IV.b	IV.c	IV.d	IV.e	
(1)	(14)	(15)	(16)	(17)	(18)	(19)
1. Sekretariat Daerah	3	7	5	1	-	77
2. Sekretariat DPRD	2	1	1	-	-	33
3. Dinas Otonom	86	29	16	-	-	931
4. Badan	15	9	5	-	-	178
5. Kantor Camat	17	6	-	-	-	326
6. Kelurahan	-	-	-	-	-	47
7. Tenaga Medis/Paramedis	15	9	-	-	-	616
8. Pengawas/Penilik Sekolah	121	2	-	-	-	147
9. Guru SMP/Sederajat	329	56	-	-	-	769
10. Guru SD/Sederajat	1 274	6	-	-	-	2 337
11. Staf SMP	-	-	-	-	-	36
12. Penjaga Sekolah	-	-	-	-	-	49
13. Guru TK	1	-	-	-	-	19
14. RSUD Sultan Sulaiman	18	1	-	-	-	156
15. Inspektorat Kabupaten	6	3	1	-	-	42
16. Sekretaris Desa	-	-	-	-	-	5
Jumlah/ <i>Total</i>	1 887	129	28	1	-	5 768
2018	1 887	129	28	1	-	5 768
2017	1 951	102	28	1	-	6 092

Sumber : Badan Kepegawaian Daerah Kabupaten Serdang Bedagai

Source : *Regional Personnel Administration Board of Serdang Bedagai Regency*

## 2.4 Keuangan Daerah/Local Finance

**Tabel 2.4.1** Realisasi Penerimaan Daerah menurut Jenis Penerimaan di Kabupaten Serdang Bedagai, 2017-2018 (Juta Rp)  
*Realization of Regional Revenue by Type of Receipt in Serdang Bedagai Regency, 2017-2018 (Million Rp.)*

Jenis Penerimaan/ Type of Receipt		2017	2018
(1)	(2)	(3)	(3)
1.	Pendapatan Asli Daerah	<b>103 711,290</b>	<b>194 382,972</b>
	Pajak Daerah	52,977,550	61 274,21
	Retribusi Daerah	16 568,541	19 320,229
	Hasil Pengelolaan Kekayaan Daerah yang Dipisahkan	-	5 332,917
	Lain-lain Pendapatan Asli Daerah yang Sah	34 165,199	108 455,616
2.	Dana Perimbangan	<b>1 024 148,170</b>	<b>1 118 880,330</b>
	Bagi Hasil Pajak/Bagi Hasil Bukan Pajak	36 188,807	43 952,778
	Dana Alokasi Umum (DAU)	763 717,409	763 943,386
	Dana Alokasi Khusus (DAK)	224 241,954	310 984,166
	Dana Alokasi Cukai Tembakau	-	-
3.	Lain-lain Pendapatan Daerah yang Sah	<b>258 918,717</b>	<b>248 957,740</b>
	Pendapatan Hibah	-	-
	Dana Bagi Hasil Pajak dari Provinsi dan Pemerintah Daerah Lainnya	64 262,743	49 778,689



**Tabel**                    2.4.1    Lanjutan/ *Continued*  
*Table*

Jenis Penerimaan/ <i>Type of Receipt</i>	2017	2018
(1)	(2)	(3)
Dana Penyesuaian dan Otonomi Khusus	183 849,815	161 297,333
Bantuan Keuangan dari Provinsi atau Pemerintah Daerah Lainnya	-	37 881,718
Pendapatan Daerah yang dipisahkan	-	-
Dana Alokasi Cukai Tembakau	10 806,159	-
Lain-lain Pendapatan yang Sah	-	-
<b>Jumlah/ <i>Total</i></b>	<b>1 433 427,866</b>	<b>1 386 778,177</b>

Sumber : Badan Pengelola Keuangan dan Aset Kabupaten Serdang Bedagai

Source : *Office of Revenue, Finance and Asset Management Serdang Bedagai Regency*

**Tabel 2.4.2** Realisasi Pengeluaran Pemerintah Kabupaten Serdang Bedagai, 2017–2018 (Juta Rp)  
*Realization of Regional Expenditure Government in Serdang Bedagai Regency, 2017-2018 (Million Rp.)*

Jenis Pengeluaran Type of Expenditure	2017	2018
(1)	(2)	(3)
<b>Belanja</b>	<b>1 390 898,226</b>	<b>1 565 814,462</b>
<b>Belanja Tidak Langsung</b>	859 811,155	867 568,290
Belanja Pegawai	574 962,859	600 352,300
Belanja Bunga	-	-
Belanja Subsidi	-	-
Belanja Hibah	9 822,600	11 846,390
Belanja Bantuan Sosial	1 883,500	2 405,000
Belanja Bagi Hasil Kepada Provinsi/Kabupaten/Kota dan Pemerintah Desa	8 333,036	8 790,692
Belanja Bantuan Keuangan Kepada Provinsi/Kabupaten/Kota, Pemerintah Desa	264 809,159	244 173,908
Belanja Tidak Terduga	-	-
<b>Belanja Langsung</b>	<b>531 087,070</b>	<b>698 246,172</b>
Belanja Pegawai	72 940,844	86 828,287
Belanja Barang dan Jasa	219 541,315	262 313,547
Belanja Modal	238 604,911	349 104,338

Sumber : Badan Pengelola Keuangan dan Aset Kabupaten Serdang Bedagai  
 Source : *Office of Revenue, Finance and Asset Management Serdang Bedagai*

**Tabel 2.4.3** Realisasi Pembiayaan Pemerintah Kabupaten Serdang Bedagai, 2017–2018 (Juta Rp)  
*Table Realization of Regional Fund Government in Serdang Bedagai Regency, 2017-2018 (Million Rp.)*

Jenis Pengeluaran <i>Type of Expenditure</i>	2017	2018
(1)	(2)	(3)
<b>Pembiayaan Daerah</b>	<b>93 740,705</b>	<b>77 255,897</b>
<b>Penerimaan Pembiayaan Daerah</b>	<b>96 417,814</b>	<b>89 220,656</b>
Sisa Lebih Perhitungan Anggaran Daerah Tahun Sebelumnya	96 417,814	89 220,656
Penerimaan Pnjaman Daerah dan Obligasi Daerah	-	-
<b>Pengeluaran Pembiayaan Daerah</b>	<b>2 677,109</b>	<b>11 694,759</b>
Penyertaan Modal (Investasi) Pemerintah Daerah	2 677,109	11 694,759
Pembayaran pokok Hutang	-	-
Sisa Lebih/Kurang Pembiayaan Tahun Berkenaan	-	-
Sisa Lebih Pembiayaan anggaran Tahun Berkenaan (SILPA)	-	-
<b>Jumlah</b>	<b>93 740,705</b>	<b>77 255,897</b>

Sumber : Badan Pengelola Keuangan dan Aset Kabupaten Serdang Bedagai  
*Source : Office of Revenue, Finance and Asset Management Serdang Bedagai Regency*

**Tabel 2.4.4** Rincian Alokasi Dana Desa dari Dana Alokasi Umum dan Dana Bagi Hasil Pajak dan Retribusi Kabupaten Serdang Bedagai, 2018

*Details of the Village Fund Allocation of the General Fund Tax Revenue and Profit Sharing Tax Levies Serdang Bedagai Regency, 2018*

Kecamatan <i>District</i>	Dana Alokasi Umum (Rp)	Dana Bagi Hasil Pajak dan Retribusi (Rp)	Total (Rp.)
(1)	(2)	(3)	(4)
01. Pantai Cermin	4 522 491 365	544 160 635	5 066 652 000
02. Perbaungan	8 215 123 247	924 506 190	9 139 629 437
03. Teluk Mengkudu	4 422 671 060	475 433 130	4 898 104 190
04. Sei Rampah	6 300 630 097	834 888 835	7 135 518 932
05. Tanjung Beringin	3 509 489 122	324 937 119	3 834 426 241
06. Bandar Khalifah	2 485 530 527	247 841 441	2 733 371 968
07. Dolok Merawan	4 951 284 985	521 321 177	5 472 606 162
08. Sipispis	6 550 348 586	650 026 994	7 200 375 580
09. Dolok Masihul	8 451 872 877	936 602 741	9 388 475 618
10. Kotarih	3 214 790 992	312 871 982	3 527 662 974
11. Silinda	2 769 323 390	260 556 007	3 029 879 397
12. Serba Jadi	3 279 317 885	420 863 449	3 700 181 334
13. Tebing Tinggi	5 022 594 608	479 004 021	5 501 598 629
14. Pegajahan	3 871 647 061	425 363 063	4 297 010 124
15. Sei Bamban	4 051 156 498	516 346 324	4 567 502 822
16. Tebing Syahbandar	3 557 454 305	468 631 903	4 026 086 208
17. Bintang Bayu	5 342 965 695	495 250 989	5 838 216 684
<i>Jumlah/Total</i>	80 518 692 300	8 838 606 000	89 357 298 300
<i>2017</i>	81 534 473 892	8 375 443 994	89 909 917 886

Sumber : Dinas Pemberdayaan Masyarakat dan Desa Kabupaten Serdang Bedagai

Source : *Community Empowerment Board and Village Serdang Bedagai Regency*

**Tabel 2.4.5** Target dan Realisasi Penerimaan Pajak Bumi dan Bangunan (PBB) menurut Kecamatan di Kabupaten Serdang Bedagai, 2019  
*Table Target and Realization of Land and Building Tax by District in Serdang Bedagai Regency, 2019*

Kecamatan <i>District</i>	Target <i>Target</i>	Realisasi <i>Realization</i>	Presentase <i>Percentage</i>
(1)	(2)	(3)	(4)
01. Kotarih	367 418 933	189 326 272	51,53
02. Silinda	246 728 152	154 128 502	62,47
03. Bintang Bayu	208 136 388	169 346 507	81,36
04. Dolok Masihul	1 546 336 702	940 570 740	60,83
05. Serba Jadi	827 473 310	529 535 928	63,99
06. Sipispis	861 313 086	491 751 539	57,09
07. Dolok Merawan	462 148 364	403 776 326	87,37
08. Tebing Tinggi	616 495 815	464 138 857	75,29
09. Tebing Syahbandar	861 066 717	751 877 192	87,32
10. Bandar Khalifah	524 848 625	367 776 555	70,07
11. Tanjung Beringin	767 347 076	553 571 451	72,14
12. Sei Rampah	1 847 528 975	1 228 170 141	66,48
13. Sei Bamban	1 393 363 421	780 846 345	56,04
14. Teluk Mengkudu	763 879 319	544 215 567	71,24
15. Perbaungan	2 678 443 403	1 828 113 626	68,25
16. Pegajahan	644 387 581	439 981 019	68,28
17. Pantai Cermin	1 175 143 957	764 984 299	65,10
Jalan Tol	3 707 940 176	11 198 767 188	302,02
<i>Serdang Bedagai</i>	19 500 000 000	21 800 878 054	111,80
<i>2018</i>	18 260 000 000	15 553 419 172	85,18

Sumber : Badan Pendapatan Daerah Kabupaten Serdang Bedagai  
*Source : Tax Representative Office of Serdang Bedagai Regency*

BAB  
Chapter

03

# PENDUDUK DAN KETENAGAKERJAAN

POPULATION AND EMPLOYMENT

## JUMLAH PENDUDUK SERDANG BEDAGAI **2019**

# 616.396 (jiwa)

**50,19%**

Laki Laki



**49,81%**

Perempuan

**150.281**

Rumah Tangga



**324**

Kepadatan  
Penduduk

## SEX RATIO 100,77



Penduduk berjenis kelamin laki-laki lebih banyak dibanding perempuan di Kabupaten Serdang Bedagai





**PENJELASAN TEKNIS**

1. Sumber utama data kependudukan adalah sensus penduduk yang dilaksanakan setiap sepuluh tahun sekali. Sensus penduduk telah dilaksanakan sebanyak enam kali sejak Indonesia merdeka, yaitu tahun 1961, 1971, 1980, 1990, 2000, dan 2010.

2. Di dalam sensus penduduk, pencacahan dilakukan terhadap seluruh penduduk yang berdomisili di wilayah teritorial Indonesia termasuk warga negara asing kecuali anggota korps diplomatik negara sahabat beserta keluarganya.

3. Metode pengumpulan data dalam sensus dilakukan dengan wawancara antara petugas sensus dengan responden dan juga melalui e-census. Pencatatan penduduk menggunakan konsep usual residence, yaitu konsep di mana penduduk biasa bertempat tinggal. Bagi penduduk yang bertempat tinggal tetap dicacah di mana mereka biasa tinggal, sedangkan untuk penduduk yang tidak bertempat tinggal tetap dicacah di tempat di mana mereka ditemukan petugas sensus pada malam 'Hari Sensus'. Termasuk penduduk yang tidak bertempat tinggal tetap adalah tuna wisma, awak kapal berbendera Indonesia, penghuni perahu/rumah apung, masyarakat terpencil/terasing, dan pengungsi.

Bagi mereka yang mempunyai tempat tinggal tetap dan sedang

**TECHNICAL NOTES**

1. *The main source of demographic data is population census, which is conducted every ten years. Population Census has been conducted six times since Indonesia's independence: 1961, 1971, 1980, 1990, 2000, and 2010.*

2. *The population census enumerates all residents who domicile in the entire territory of Indonesia including foreign citizens except the diplomatic corps members and their families.*

3. *The method of data collection in a population census involves interviewing respondents and conducting e-census. Enumeration of the population uses the concept of "usual residence", which is the concept of "places where people usually live". De jure was applied to the permanent residents, while de facto was applied to non-permanent residents. The permanent residents were enumerated in place where they normally live, the non-permanent residents were enumerated where they were found by the enumerators, on the night of 'Census Date'. The non permanent residents include homeless people, ship crew, boat people, remote area community, and internally displaced persons. Those who had permanent residence and had been travelling away from their home for six months or more were not enumerated in their permanent place, but in the place where they*



bepergian ke luar wilayah lebih dari enam bulan, tidak dicacah di tempat tinggalnya, tetapi dicacah di tempat tujuannya. Untuk tahun yang tidak dilaksanakan sensus penduduk, data kependudukan diperoleh dari hasil proyeksi penduduk. Proyeksi penduduk merupakan suatu perhitungan ilmiah yang didasarkan pada asumsi dari komponen-komponen perubahan penduduk, yaitu kelahiran, kematian, dan migrasi. Proyeksi penduduk Indonesia 2010 – 2035 menggunakan data dasar penduduk hasil SP2010.

*were during the census. For the periods where the population census is not conducted, population projection is done to estimate population during those years. The population projection is an estimate based on the demographic components, such as birth, death, and migration. Indonesia's 2010 – 2035 population projection used the 2010 Population Census as the base population.*





### 3. Penduduk dan Ketenagakerjaan/*Population and Employment*

#### 3.1 Penduduk/*Population*

**Tabel** 3.1.1 Penduduk, Laju Pertumbuhan Penduduk, Distribusi Persentase Penduduk, Kepadatan Penduduk, dan Rasio Jenis Kelamin Penduduk Menurut Kecamatan di Kabupaten Serdang Bedagai, 2010, 2018-2019  
*Table* 3.1.1 *Population, Population Growth Rate, Percentage Distribution of Population, Population Density, and Population Sex Ratio by Subdistrict in Serdang Bedagai Regency, 2010, 2018-2019*

Kecamatan <i>District</i>	Penduduk <i>Population</i>			Laju Pertumbuhan Penduduk per Tahun <i>Annual Population Growth Rate (%)</i>	
	2010	2018	2019	2010 - 2019	2018 - 2019
(1)	(2)	(3)	(4)	(5)	(6)
Kotarih	7 975	8 205	8 216	0,3702	0,2566
Silinda	8 332	8 543	8 544	0,3209	0,2582
Bintang Bayu	10 581	10 859	10 864	0,3355	0,2493
Dolok Masihul	48 241	49 751	49 837	0,4000	0,2883
Serbajadi	19 560	20 064	20 071	0,3283	0,2498
Sipispis	31 617	32 452	32 473	0,3373	0,2502
Dolok Merawan	17 029	17 448	17 455	0,3117	0,2528
Tebing Tinggi	40 253	41 586	41 681	0,4264	0,2797
Tebing Syahbandar	32 191	33 095	33 124	0,3569	0,2757
Bandar Khalipah	24 774	25 456	25 478	0,3515	0,2599
Tanjung Beringin	36 864	37 959	38 011	0,3801	0,2721
Sei Rampah	63 379	65 505	65 660	0,4295	0,3001
Sei Bamban	42 791	44 178	44 275	0,4161	0,2837
Teluk Mengkudu	41 118	42 418	42 513	0,4081	0,2624
Perbaungan	99 936	104 483	105 177	0,5956	0,2928
Pegajahan	26 859	27 639	27 676	0,3719	0,2648
Pantai Cermin	42 883	44 977	45 341	0,6450	0,2675
Serdang Bedagai	594 383	614 618	616 396	0,40	0,38

## POPULATION AND EMPLOYMENT

Tabel 3.1.1 Lanjutan/ *Continued*  
Table

Kecamatan <i>District</i>	Persentase Penduduk <i>Percentage of Total Population</i>		Kepadatan Penduduk per Km <sup>2</sup> <i>Population Density per sq.km</i>		Rasio Jenis Kelamin <i>Population Sex Ratio</i>	
	2018	2019	2018	2019	2018	2019
(1)	(2)	(3)	(4)	(5)	(6)	(7)
Kotarih	1,33	1,33	105	105	102,54	102,58
Silinda	1,39	1,39	151	151	101,20	101,26
Bintang Bayu	1,77	1,76	114	114	102,40	102,43
Dolok Masihul	8,09	8,09	210	210	97,57	97,61
Serbajadi	3,26	3,26	396	396	97,58	97,61
Sipispis	5,28	5,27	223	224	103,90	103,94
Dolok Merawan	2,84	2,83	145	145	100,85	100,88
Tebing Tinggi	6,77	6,76	228	229	99,28	99,32
Tebing Syahbandar	5,38	5,37	275	275	100,44	100,48
Bandar Khalipah	4,14	4,13	219	220	98,72	98,75
Tanjung Beringin	6,18	6,17	512	512	104,25	104,30
Sei Rampah	10,66	10,65	329	330	101,47	101,52
Sei Baman	7,19	7,18	611	613	99,81	99,87
Teluk Mengkudu	6,90	6,90	634	635	101,41	101,47
Perbaungan	17,00	17,06	936	942	100,32	100,36
Pegajahan	4,50	4,49	297	297	102,04	102,09
Pantai Cermin	7,32	7,36	560	565	101,69	101,73
Serdang Bedagai	100,00	100,00	323	324	100,73	100,77

Sumber : Proyeksi Penduduk Indonesia 2010-2035

Source : *Indonesia Population Projection 2010-2035*

**Tabel** 3.1.2 Jumlah Rumah Tangga dan Penduduk menurut Jenis Kelamin di Kabupaten Serdang Bedagai, 2014-2019  
*Table* *Number of Household and Population by Sex in Serdang Bedagai Regency, 2014-2019*

T a h u n <i>Y e a r</i>	Jumlah Rumah Tangga <i>Number of Household</i>	Penduduk/ <i>Population</i>		Jumlah <i>Total</i>
		Laki-laki <i>Male</i>	Perempuan <i>Female</i>	
(1)	(2)	(3)	(4)	(5)
2014	148 033	304 403	301 964	606 367
2015	148 402	305 513	303 178	608 691
2016	148 942	306 620	304 286	610 906
2017	149 435	307 722	305 202	612 924
2018	149 847	308 419	306 199	614 618
2019	150 281	309 382	307 014	616 396

Sumber : Badan Pusat Statistik Kabupaten Serdang Bedagai  
*Source : BPS - Statistics of Serdang Bedagai Regency*

## POPULATION AND EMPLOYMENT

**Tabel** 3.1.3 Banyaknya Desa/Kelurahan, Luas Wilayah dan Kepadatan Penduduk menurut Kecamatan, 2019  
*Table* *Number of Villages/Sub Urban, Area and Population Density by District, 2019*

Kecamatan <i>District</i>	Banyaknya Desa/Kelurahan <i>Sum of Villages/Sub Urban</i>	Luas Wilayah Area (Km <sup>2</sup> )	Jumlah Penduduk <i>Number of Population</i>	Kepadatan Penduduk <i>Population Density</i> (Jiwa/Km <sup>2</sup> )	Persentase Penduduk <i>Population Percentage</i> (%)
(1)	(2)	(3)	(4)	(5)	(6)
Kotarih	11	78,02	8 216	105	1,33
Silinda	9	56,74	8 544	151	1,39
Bintang Bayu	19	95,59	10 864	114	1,76
Dolok Masihul	28	237,42	49 837	210	8,09
Serbajadi	10	50,69	20 071	396	3,26
Sipispis	20	145,26	32 473	224	5,27
Dolok Merawan	17	120,60	17 455	145	2,83
Tebing Tinggi	14	182,29	41 681	229	6,76
Tebing Syahbandar	10	120,30	33 124	275	5,37
Bandar Khalipah	5	116,00	25 478	220	4,13
Tanjung Beringin	8	74,17	38 011	512	6,17
Sei Rampah	17	198,90	65 660	330	10,65
Sei Baman	10	72,26	44 275	613	7,18
Teluk Mengkudu	12	66,95	42 513	635	6,90
Perbaungan	28	111,62	105 177	942	17,06
Pegajahan	13	93,12	27 676	297	4,49
Pantai Cermin	12	80,30	45 341	565	7,36
Serdang Bedagai	243	1 900,22	616 396	324	100,00
2018	243	1 900,22	614 618	323	100,00

Sumber : Badan Pusat Statistik Kabupaten Serdang Bedagai

Source :BPS - Statistics of Serdang Bedagai Regency

**Tabel** 3.1.4 Luas Wilayah dan Kepadatan Penduduk, 2012–2019  
**Table** Area and Population Density, 2012–2019

T a h u n Y e a r	Luas Wilayah Area (Km <sup>2</sup> )	Banyaknya Penduduk Number of Population	Kepadatan Penduduk Population Density (Jiwa/Km <sup>2</sup> )
(1)	(2)	(3)	(4)
2012	1 900,22	601 201	316
2013	1 900,22	603 872	318
2014	1 900,22	606 367	319
2015	1 900,22	608 691	320
2016	1 900,22	610 906	321
2017	1 900,22	612 924	323
2018	1 900,22	614 618	323
2019	1 900,22	616 396	324

Sumber : Badan Pusat Statistik Kabupaten Serdang Bedagai  
Source : BPS - Statistics of Serdang Bedagai Regency



## POPULATION AND EMPLOYMENT

**Tabel 3.1.5** Banyaknya Rumah Tangga dan Penduduk menurut Kecamatan dan Jenis Kelamin, 2019  
*Number of Household and Population by District and Sex, 2019*

Kecamatan <i>District</i>	Jumlah Rumah Tangga <i>Household</i>	Laki-laki <i>Male</i>	Perempuan <i>Female</i>	Rasio Jenis Kelamin <i>Sex Ratio</i>	Jumlah <i>Total</i>	
(1)	(2)	(3)	(4)	(5)	(6)	
Kotarih	2 087	4 160	4 056	102,58	8 216	
Silinda	2 195	4 299	4 245	101,26	8 544	
Bintang Bayu	2 896	5 497	5 367	102,43	10 864	
Dolok Masihul	13 002	24 618	25 219	97,61	49 837	
Serbajadi	5 057	9 914	10 157	97,61	20 071	
Sipispis	8 283	16 550	15 923	103,94	32 473	
Dolok Merawan	4 561	8 761	8 684	100,88	17 445	
Tebing Tinggi	10 511	20 775	20 916	99,32	41 691	
Tebing Syahbandar	8 224	16 601	16 523	100,48	33 124	
Bandar Khalipah	6 130	12 659	12 819	98,75	25 478	
Tanjung Beringin	8 757	19 405	18 606	104,30	38 011	
Sei Rampah	16 027	33 078	32 582	101,52	65 660	
Sei Bamban	10 495	22 123	22 152	99,87	44 275	
Teluk Mengkudu	10 060	21 411	21 102	101,47	42 513	
Perbaungan	24 659	52 685	52 492	100,36	105 177	
Pegajahan	6 898	13 981	13 695	102,09	27 676	
Pantai Cermin	10 439	22 865	22 476	101,73	45 341	
Jumlah/ <i>Total</i>	2019	150 281	309 382	307 014	100,77	616 396
	2018	149 847	308 419	306 199	100,73	614 618
	2017	149 435	307 722	305 202	100,83	612 924

Sumber : Badan Pusat Statistik Kabupaten Serdang Bedagai  
*Source : BPS - Statistics of Serdang Bedagai Regency*

**Tabel** 3.1.6 Banyaknya Penduduk menurut Golongan Umur dan Jenis Kelamin, 2019  
*Number of Population by Age Group and Sex, 2019*

Golongan Umur <i>Age Group</i>	Laki-Laki <i>Male</i>	Perempuan <i>Female</i>	Jumlah <i>Total</i>
(1)	(2)	(3)	(4)
0 - 4	31 740	30 133	61 873
5 - 9	32 333	31 565	63 898
10 - 14	30 527	28 888	59 415
15 - 19	27 711	25 340	53 051
20 - 24	25 292	23 195	48 487
25 - 29	23 259	22 889	46 148
30 - 34	21 618	21 770	43 388
35 - 39	20 725	21 400	42 125
40 - 44	20 792	20 608	41 400
45 - 49	18 944	19 957	38 901
50 - 54	17 164	17 593	34 757
55 - 59	14 046	14 916	28 962
60 - 64	10 404	10 626	21 030
65 - 69	6 809	7 621	14 430
70 - 75	3 974	4 916	8 890
75+	4 044	5 597	9 641
Jumlah/ <i>Total</i>			
2019	309 382	307 014	616 396
2018	308 419	306 199	614 618
2017	307 722	305 202	612 924

Sumber : Badan Pusat Statistik Kabupaten Serdang Bedagai  
*Source : BPS - Statistics of Serdang Bedagai Regency*

## POPULATION AND EMPLOYMENT

**Tabel** 3.1.7 Jumlah Rumah Tangga dan Penduduk menurut Jenis Kelamin di Kabupaten Serdang Bedagai, 2014-2019  
*Table* *Number of Household and Population by Sex in Serdang Bedagai Regency, 2014-2019*

T a h u n <i>Y e a r</i>	Jumlah Rumah Tangga <i>Number of Household</i>	Penduduk/ <i>Population</i>		Jumlah <i>Total</i>
		Laki-laki <i>Male</i>	Perempuan <i>Female</i>	
(1)	(2)	(3)	(4)	(5)
2014	148 033	304 403	301 964	606 367
2015	148 402	305 513	303 178	608 691
2016	148 942	306 620	304 286	610 906
2017	149 435	307 722	305 202	612 924
2018	149 847	308 419	306 199	614 618
2019	150 281	309 382	307 014	616 396

Sumber : Badan Pusat Statistik Kabupaten Serdang Bedagai

*Source : BPS - Statistics of Serdang Bedagai Regency*

**Tabel** 3.1.8 Persentase Wanita Berusia 10 Tahun Ke atas yang Pernah Kawin menurut Umur pada Perkawinan Pertama, 2018-2019  
**Table** *Percentage of Women of 10 Yearsof Age and OverEver Married by First Aged Married, 2018-2019*

Golongan Umur <i>Age Group</i>	2018	2019
(1)	(2)	(3)
10-16	5,96	8,33
17-24	74,92	75,58
25 +	19,13	16,09
Rata-rata Umur Perkawinan Pertama <i>Singular Mean At First Marriage</i> (SMAM)	21,47	21,04

Sumber : BPS Survei Sosial Ekonomi Nasional  
 Source : BPS-National Socio Economic Survey

## POPULATION AND EMPLOYMENT

**Tabel** 3.1.9 Persentase Penduduk Usia 10 Tahun Keatas menurut status Perkawinan di Kabupaten Serdang Bedagai, 2019  
*Table* Percentage of Population Aged 10 Years and Over by Marriage Status in Serdang Bedagai Regency, 2019

Status Perkawinan <i>Marriage Status</i>	Laki-Laki <i>Male</i>	Perempuan <i>Female</i>	Jumlah <i>Total</i>
(1)	(2)	(3)	(4)
Belum Kawin	36,28	27,35	31,82
Kawin	58,51	60,11	59,31
Cerai Hidup	1,41	1,80	1,61
Cerai Mati	3,79	10,73	7,26
Jumlah	100,00	100,00	100,00

Sumber : BPS Survei Sosial Ekonomi Nasional 2019

Source : BPS-National Socio Economic Survey 2019

**Tabel** 3.1.10 Persentase Penduduk Berumur 10 Tahun Ke atas menurut Pendidikan Tertinggi yang Ditamatkan di Kabupaten Serdang Bedagai, 2017-2019  
*Percentage of Population 10 Years of Age and Over by Education Level Attainment in Serdang Bedagai Regency, 2017-2019*

Pendidikan yang ditamatkan <i>Education Level Attainment</i>	2017	2018	2019
(1)	(2)	(3)	(4)
01. Tidak punya ijazah SD <i>Never Attended School Primary School Not Completed</i>	19,98	13,82	21,61
02. Sekolah Dasar <i>Primary School</i>	28,87	22,92	23,76
03. SMP <i>Junior High School</i>	22,24	26,72	21,52
04. SMU <i>High School General Senior</i>	25,64	30,03	29,46
05. Diploma I. II <i>Dipl. I. II</i>	0,42	0,54	0,09
06. Diploma III/Akademi <i>Bachelor</i>	0,53	0,69	0,88
07. Diploma IV/S I	2,53	5,22	2,67
08. S2	*	0,06	-
Jumlah/ <i>Total</i>	100	100	100

Sumber : Badan Pusat Statistik Kabupaten Serdang Bedagai

Source : BPS - Statistics of Serdang Bedagai Regency

\*digabung di Diploma III/Akademi

## POPULATION AND EMPLOYMENT

**Tabel** 3.1.9 Banyaknya Penduduk menurut Kelompok Usia Sekolah, 2019  
*Table* 3.1.9 *Number of Population by Age Group School, 2019*

Golongan Umur <i>Age Group</i>	Laki-Laki <i>Male</i>	Perempuan <i>Female</i>	Jumlah <i>Total</i>
(1)	(2)	(3)	(4)
0	6 205	5 948	12 153
1 - 2	12 796	12 272	25 068
3 - 4	12 739	11 913	24 652
5 - 6	12 803	12 567	25 370
7 - 12	38 001	36 462	74 463
13 - 15	17 905	16 806	34 711
16 - 18	16 582	15 268	31 850
19 - 24	30 572	27 885	58 457
25 - 44	86 394	86 667	173 061
45 +	75 385	81 226	156 611
<i>Jumlah/Total</i>	309 382	307 014	616 396
15 - 35	102 590	98 343	200 933
5 - 17	79 944	76 134	156 078

Sumber : Badan Pusat Statistik Kabupaten Serdang Bedagai

*Source : BPS - Statistics of Serdang Bedagai Regency*

**Tabel 3.1.10** Banyaknya Akta Kelahiran yang Dikeluarkan menurut Kecamatan di Kabupaten Serdang Bedagai 2015 – 2019  
*Number of Birth Certificate Disbursed by District in Serdang Bedagai Regency, 2015-2019*

Kecamatan <i>District</i>	2015	2016	2017	2018	2019
(1)	(2)	(3)	(4)	(5)	(6)
01 Kotarih	24 601	8 195	26 628	8 934	9 045
02 Silinda	78 285	8 100	81 846	8 779	9 294
03 Bintang Bayu	26 395	10 051	28 077	10 637	11 664
04 Dolok Masihul	38 935	36 052	41 150	38 184	40 512
05 Serbajadi	22 766	16 027	24 943	16 989	18 539
06 Sipispis	17 791	22 878	19 064	24 407	26 157
07 Dolok Merawan	13 516	13 876	14 076	15 043	16 499
08 Tebing Tinggi	22 259	37 276	23 285	38 847	40 116
09 Tebing Syahbandar	35 144	21 735	36 590	23 305	24 619
10 Bandar Khalipah	7 976	18 559	8 393	20 027	21 688
11 Tanjung Beringin	7 869	24 150	8 228	26 189	27 928
12 Sei Rampah	15 663	40 491	16 258	43 012	45 833
13 Sei Baman	36 464	28 575	37 720	30 170	31 786
14 Teluk Mengkudu	19 356	27 352	20 225	29 356	31 515
15 Perbaungan	27 485	80 173	29 092	84 287	88 222
16 Pegajahan	20 903	19 954	22 007	20 997	22 298
17 Pantai Cermin	9 792	25 956	10 193	28 238	31 539
Serdang Bedagai	425 200	439 400	447 775	467 401	497 254

Sumber: Dinas Kependudukan dan Pencatatan Sipil  
*Source : Population and Listing on Civil Service Regency*



## POPULATION AND EMPLOYMENT

**Tabel** 3.1.11 Jumlah Penduduk Usia 0-18 Tahun menurut Kecamatan dan Kepemilikan Akta lahir di Kabupaten Serdang Bedagai (jiwa), 2019  
*Number of Population Aged 0-18 Years by District and Birth Certificate Ownership in Serdang Bedagai Regency, 2019*

Kecamatan <i>District</i>	Usia 0 – 18 Tahun		
	Laki-laki <i>Male</i>	Perempuan <i>Female</i>	Jumlah <i>Total</i>
(1)	(2)	(3)	(4)
Kotarih	4 211	2 069	6 280
Silinda	4 115	2 280	6 395
Bintang Bayu	3 198	2 252	5 450
Dolok Masihul	9 831	7 254	17 085
Serbajadi	4 971	2 270	7 241
Sipispis	7 123	5 122	12 245
Dolok Merawan	4 921	2 006	6 927
Tebing Tinggi	7 324	4 225	11 549
Tebing Syahbandar	6 121	4 199	10 320
Bandar Khalipah	5 590	3 291	8 881
Tanjung Beringin	8 013	6 647	14 660
Sei Rampah	13 901	9 389	23 290
Sei Baman	8 921	5 299	14 220
Teluk Mengkudu	10 321	7 211	17 532
Perbaungan	20 754	12 991	33 745
Pegajahan	6 341	4 232	10 573
Pantai Cermin	9 621	6 941	16 562
Serdang Bedagai	135 277	87 678	222 955

Tabel 3.1.11 Lanjutan/*Continued*  
Table

Kecamatan <i>District</i>	Memiliki Akta Lahir			Persentase <i>Percentage</i> (%)
	Laki-laki <i>Male</i>	Perempuan <i>Female</i>	Jumlah <i>Total</i>	
(1)	(5)	(6)	(7)	(8)
Kotarih	2 399	2 069	4 468	71
Silinda	2 860	2 280	5 140	80
Bintang Bayu	2 281	2 252	4 533	83
Dolok Masihul	7 992	7 254	15 246	89
Serbajadi	3 608	2 270	5 878	81
Sipispis	6 749	5 122	11 871	97
Dolok Merawan	4 837	2 006	6 843	99
Tebing Tinggi	7 449	4 225	11 674	100
Tebing Syahbandar	5 012	4 199	9 211	89
Bandar Khalipah	4 577	3 291	7 868	89
Tanjung Beringin	5 418	6 647	12 065	82
Sei Rampah	10 816	9 389	20 205	87
Sei Baman	5 782	5 299	11 081	78
Teluk Mengkudu	7 066	7 211	14 277	81
Perbaungan	17 431	12 991	30 422	90
Pegajahan	3 839	4 232	8 071	76
Pantai Cermin	6 925	6 941	13 866	84
Serdang Bedagai	105 041	87 678	192 719	86

## POPULATION AND EMPLOYMENT

Tabel 3.1.11 Lanjutan/*Continued*  
Table

Kecamatan <i>District</i>	Belum Memiliki Akta Lahir			Persentase <i>Percentage</i> (%)
	Laki-laki <i>Male</i>	Perempuan <i>Female</i>	Jumlah <i>Total</i>	
(1)	(5)	(6)	(7)	(8)
Kotarih	936	876	1 812	29
Silinda	723	532	1 255	20
Bintang Bayu	653	264	917	17
Dolok Masihul	1 289	550	1 839	11
Serbajadi	779	584	1 363	19
Sipispis	231	143	374	3
Dolok Merawan	54	30	84	1
Tebing Tinggi	-	-	-	-
Tebing Syahbandar	670	439	1 109	11
Bandar Khalipah	671	342	1 013	11
Tanjung Beringin	1 290	1 305	2 595	18
Sei Rampah	1 590	1 495	3 085	13
Sei Baman	1 706	1 433	3 139	22
Teluk Mengkudu	1 982	1 273	3 255	19
Perbaungan	2 128	1 195	3 323	10
Pegajahan	1 870	632	2 502	24
Pantai Cermin	1 671	1 025	2 696	16
Serdang Bedagai	18 243	11 993	30 236	14

Sumber : Dinas Kependudukan dan Pencatatan Sipil Kabupaten Serdang Bedagai  
Source : *Civil Registration Office of Serdang Bedagai Regency*



**Tabel 3.1.12** Jumlah Wajib KTP menurut Kecamatan dan Jenis Kelamin di Kabupaten Serdang Bedagai (jiwa), 2019  
*Number of ID Card Required by District and Sex in Serdang Bedagai Regency (person), 2019*

Kecamatan <i>District</i>	Wajib KTP/ ID Card Required		
	Laki-laki <i>Male</i>	Perempuan <i>Female</i>	Jumlah <i>Total</i>
(1)	(2)	(3)	(4)
Kotarih	3 182	3 087	6 269
Silinda	3 274	3 253	6 527
Bintang Bayu	4 393	4 412	8 805
Dolok Masihul	18 270	18 821	37 091
Serbajadi	7 552	7 697	15 249
Sipispis	12 135	12 068	24 203
Dolok Merawan	6 635	6 614	13 249
Tebing Tinggi	14 395	14 354	28 749
Tebing Syahbandar	11 468	11 499	22 967
Bandar Khalipah	8 720	9 130	17 850
Tanjung Beringin	14 183	13 797	27 980
Sei Rampah	24 654	24 382	49 036
Sei Bambi	15 831	16 205	32 036
Teluk Mengkudu	16 566	16 464	33 030
Perbaungan	39 020	39 278	78 298
Pegajahan	10 694	10 521	21 215
Pantai Cermin	16 770	16 516	33 286
<b>Jumlah/ Total</b>	<b>227 742</b>	<b>228 098</b>	<b>455 840</b>

Sumber : Dinas Kependudukan dan Pencatatan Sipil Kabupaten Serdang Bedagai  
 Source : Civil Registration Office of Serdang Bedagai Regency

## POPULATION AND EMPLOYMENT

**Tabel 3.1.13** Jumlah Perekaman KTP Elektronik Menurut Kecamatan dan Jenis Kelamin di Kabupaten Serdang Bedagai (jiwa), 2019  
*Number of Electronic ID Card Recording by District and Sex in Serdang Bedagai Regency (person), 2019*

Kecamatan <i>District</i>	Perekaman KTP Elektronik <i>Electronic ID Card Recording</i>			
	Laki-laki <i>Male</i>	Perempuan <i>Female</i>	Jumlah <i>Total</i>	Persentase <i>Percentage</i>
(1)	(2)	(3)	(4)	(5)
Kotarih	3 325	3 087	6 412	100
Silinda	3 433	3 253	6 686	100
Bintang Bayu	4 826	4 412	9 238	100
Dolok Masihul	19 221	18 821	38 042	100
Serbajadi	7 938	7 697	15 635	100
Sipispis	12 783	12 068	24 851	100
Dolok Merawan	7 032	6 614	13 646	100
Tebing Tinggi	15 112	14 354	29 466	100
Tebing Syahbandar	12 107	11 499	23 606	100
Bandar Khalipah	9 363	9 130	18 493	100
Tanjung Beringin	14 712	13 797	28 509	100
Sei Rampah	25 426	24 382	49 808	100
Sei Baman	16 674	16 205	32 879	100
Teluk Mengkudu	16 987	16 464	33 451	100
Perbaungan	39 780	39 278	79 058	100
Pegajahan	11 018	10 521	21 539	100
Pantai Cermin	17 293	16 516	33 809	100
Jumlah/ <i>Total</i>	237 030	228 098	465 128	100

Sumber : Dinas Kependudukan dan Pencatatan Sipil Kabupaten Serdang Bedagai  
*Source : Civil Registration Office of Serdang Bedagai Regency*

**Tabel 3.1.14** Jumlah Kepemilikan KTP Elektronik Menurut Kecamatan dan Jenis Kelamin di Kabupaten Serdang Bedagai (jiwa), 2019  
*Number of Ownership Electronic ID Card by District and Sex in Serdang Bedagai Regency (person), 2019*

Kecamatan <i>District</i>	Kepemilikan KTP Elektronik <i>Ownership Electronic ID Card</i>			
	Laki-laki <i>Male</i>	Perempuan <i>Female</i>	Jumlah <i>Total</i>	Persentase <i>Percentage</i>
(1)	(2)	(3)	(4)	(5)
Kotarih	3 325	3 087	6 412	100
Silinda	3 433	3 253	6 686	100
Bintang Bayu	4 826	4 412	9 238	100
Dolok Masihul	19 221	18 821	38 042	100
Serbajadi	7 938	7 697	15 635	100
Sipispis	12 783	12 068	24 851	100
Dolok Merawan	7 032	6 614	13 646	100
Tebing Tinggi	15 112	14 354	29 466	100
Tebing Syahbandar	12 107	11 499	23 606	100
Bandar Khalipah	9 363	9 130	18 493	100
Tanjung Beringin	14 712	13 797	28 509	100
Sei Rampah	25 426	24 382	49 808	100
Sei Baman	16 674	16 205	32 879	100
Teluk Mengkudu	16 987	16 464	33 451	100
Perbaungan	39 780	39 278	79 058	100
Pegajahan	11 018	10 521	21 539	100
Pantai Cermin	17 293	16 516	33 809	100
Jumlah/ <i>Total</i>	237 030	228 098	465 128	100

Sumber : Dinas Kependudukan dan Pencatatan Sipil Kabupaten Serdang Bedagai  
 Source : Civil Registration Office of Serdang Bedagai Regency

**3.2. Ketenagakerjaan/Employment**

**Tabel** 3.2.1 Penduduk Berumur 15 Tahun Ke atas menurut Jenis Kegiatan Utama Seminggu yang Lalu, 2017–2019  
*Table* Population 15 Years of Age and Over by Type of Activity During the Previous Week, 2017 – 2019

Jenis Kegiatan Utama <i>Type of Activity</i>	2017	2018	2019
(1)	(2)	(3)	(4)
1. Angkatan Kerja/ <i>Labour force</i>	285 081	292 749	305 205
a. Bekerja/ <i>Employment</i>	268 033	277 818	291 859
b. Penganggur/ <i>Unemployment</i>	17 048	14 931	13 346
2. Bukan Angkatan Kerja (Mengurus Rumah Tangga, dan Lainnya)/ <i>Non labor force</i>	140 413	136 000	126 475
Jumlah <i>Total</i>	425 494	428 749	431 680
Tingkat Partisipasi Angkatan Kerja (TPAK) <i>Labor force Participation Rate</i>	67,00	68,28	70,70
Tingkat Pengangguran Terbuka (TPT) <i>Open Employment Rate</i>	5,98	5,10	4,37

Sumber : BPS-Survei Angkatan Kerja Nasional Agustus 2017-2019  
*Source* : BPS-National Labour Force Survey August 2017-2019

**Tabel** 3.2.2 Penduduk Berumur 15 Tahun Ke atas menurut Jenis Kelamin dan Jenis Kegiatan Utama Seminggu yang Lalu, 2019  
*Population 15 Years of Age and Over by Sex and Type of Activity During the Previous Week, 2019*

Jenis Kegiatan Utama <i>Type of Activity</i>	Laki-laki <i>Male</i>	Perempuan <i>Female</i>	Jumlah <i>Total</i>
(1)	(2)	(3)	(4)
1. Angkatan Kerja/ <i>Labour force</i>	190 199	115 006	305 205
a. Bekerja/ <i>Employment</i>	183 375	108 484	291 859
b. Pengangguran/ <i>Unemployment</i>	6 824	6 522	13 346
2. Bukan Angkatan Kerja (Mengurus Rumah Tangga, dan Lainnya)/ <i>Non labor force</i>	24 830	101 645	126 475
Jumlah/ <i>Total</i>	215 029	216 651	431 680
Tingkat Partisipasi Angkatan Kerja (TPAK) <i>Labor force Participation Rate</i>	88,45	53,08	70,70
Tingkat Pengangguran Terbuka (TPT) <i>Open Employment Rate</i>	3,59	5,67	4,37

Sumber : BPS-Survei Angkatan Kerja Nasional Agustus 2019

Source : BPS-National Labour Force Survey August 2019



## POPULATION AND EMPLOYMENT

**Tabel** 3.2.3 Penduduk Berumur 15 Tahun Ke atas menurut Status Pekerjaan Utama dan Pendidikan yang Ditamatkan, 2018-2019  
*Table* 3.2.3 *Population 15 Years of Age and Over by Employment Status and Education Level, 2018-2019*

Status Pekerjaan Utama <i>Employment status</i>	Pendidikan yang Ditamatkan <i>Educational Attainment</i>			Jumlah <i>Total</i>
	SD Kebawah	SLTP	SLTA Ke atas	
(1)	(2)	(3)	(4)	(5)
<b>Tahun/Year 2018</b>				
Angkatan Kerja <i>Labour Force</i>				
a. Bekerja <i>Employment</i>	101 863	67 572	108 383	277 818
b. Penganggur <i>Unemployment</i>	3 165	2 608	9 158	14 931
<b>Tahun/Year 2019</b>				
Angkatan Kerja <i>Labour Force</i>				
c. Bekerja <i>Employment</i>	108 058	61 935	121 866	291 859
d. Penganggur <i>Unemployment</i>	2 965	2 772	7 609	13 346

Sumber : BPS-Survei Angkatan Kerja Nasional Agustus 2019  
*Source : BPS-National Labour Force Survey August 2019*

**Tabel** 3.2.4 Penduduk Berumur 15 Tahun Ke atas yang termasuk Angkatan Kerja menurut Kelompok Umur dan Jenis Kelamin, 2019 *Population 15 Years of Age and Over Who are in Labor Force by Age Group and Sex, 2019*

Kelompok Umur <i>Age Group</i>	Laki-Laki <i>Male</i>	Perempuan <i>Female</i>	Jumlah <i>Total</i>
(1)	(2)	(3)	(4)
15 – 19	12 627	6 700	19 327
20 – 24	23 151	9 355	32 506
25 – 29	21 368	10 716	32 084
30 – 34	20 448	11 870	32 318
35 – 39	20 539	14 528	35 067
40 – 44	19 408	12 112	31 520
45 – 49	18 564	13 830	32 394
50 – 54	16 903	11 000	27 903
55 – 59	12 793	8 583	21 376
60+	17 574	9 790	27 364
Serdang Bedagai	183 375	108 484	291 859
2018	180 984	111 765	292 749

Sumber : BPS-Survei Angkatan Kerja Nasional Agustus 2019

Source : BPS-National Labour Force Survey August 2019

## POPULATION AND EMPLOYMENT

**Tabel** 3.2.5 Penduduk Berumur 15 Tahun Ke atas yang Bekerja menurut Lapangan Pekerjaan Utama dan Jenis Kelamin, 2019  
*Table* 3.2.5 Population 15 Years of Age and Over Who Worked by Main Industry and Sex, 2019

Lapangan Pekerjaan Utama <i>Main Industry</i>	Laki-Laki <i>Male</i>	Perempuan <i>Female</i>	Jumlah <i>Total</i>	
(1)	(2)	(3)	(4)	
Pertanian <i>Agriculture</i>	91 873	30 735	122 608	
Industri Pengolahan <i>Manufacturing</i>	35 028	13 319	48 347	
Jasa – jasa (6, 7, 8, dan 9) <i>Services</i>	56 474	64 430	120 904	
Jumlah/ <i>Total</i>	2019	183 375	108 484	291 859
	2018	161 365	104 049	277 818

Sumber : BPS-Survei Angkatan Kerja Nasional Agustus 2018-2019

Source : BPS-National Labour Force Survey August 2018-2019

**Tabel** 3.2.6 Penduduk Berumur 15 Tahun Ke atas yang Bekerja menurut Pendidikan yang Ditamatkan dan Jenis Kelamin, 2019  
**Table** *Population 15 Years of Age and Over Who Worked by Educational Attainment and Sex, 2019*

Pendidikan yang Ditamatkan <i>Educational Attainment</i>	Laki-Laki <i>Male</i>	Perempuan <i>Female</i>	Jumlah <i>Total</i>
(1)	(2)	(3)	(4)
SD ke bawah/ <i>Under SD</i>	68 247	39 811	108 058
SLTP/ <i>SLTP</i>	40 399	21 536	61 935
SLTA ke atas/ <i>Over SLTA</i>	74 729	47 137	121 866
Jumlah/ <i>Total</i>	2019	183 375	291 859
	2018	173 769	277 818

Sumber : BPS-Survei Angkatan Kerja Nasional Agustus 2018-2019

Source : BPS-National Labour Force Survey August 2018-2019

**Tabel 3.2.7** Banyaknya Pencari Kerja yang Terdaftar dan Ditempatkan menurut Pendidikan Tertinggi yang Ditamatkan dan Jenis Kelamin, 2019  
*Number of Registered Job Applicants and Placements of Workers by Educational Attainment and Sex, 2019*

	Pendidikan yang Ditamatkan <i>Educational Attainment</i>	Terdaftar/ <i>Registered</i>		Ditempatkan/ <i>Placement</i>	
		Lk/ <i>Male</i>	Pr/ <i>Female</i>	Lk/ <i>Male</i>	Pr/ <i>Female</i>
	(1)	(2)	(3)	(4)	(5)
1	Tidak sekolah/ <i>Never attend school</i>	-	-	-	-
2	SD Tidak Tamat/ <i>Net Comp. of primary school</i>	4	9	2	-
3	SD & setingkatnya/ <i>Primary School</i>	76	153	64	136
4	SLTP Umum/ <i>General Junior High School</i>	120	442	101	419
5	SMEP/ <i>Economical Junior High School</i>	-	-	-	-
6	ST/ <i>Technical Junior High School</i>	-	-	-	-
7	SLTP Lainnya/ <i>Other Junior High School</i>	-	-	-	-
8	SLTA Umum/ <i>General Senior High School</i>	123	453	106	352
9	STM/ <i>Senior Technical High School</i>	34	-	21	-
10	SMEA/ <i>Economical Senior High School</i>	13	150	9	121
11	SKKA	-	-	-	-
12	SPG/ <i>Teacher Education for Primary School</i>	-	-	-	-
13	SPSA	-	-	-	-
14	KPG	-	-	-	-

Tabel 3.2.7 Lanjutan/Continued  
Table

	Pendidikan yang Ditamatkan <i>Educational Attainment</i>	Terdaftar/ <i>Registered</i>		Ditempatkan/ <i>Placement</i>	
		Lk/ <i>Male</i>	Pr/ <i>Female</i>	Lk/ <i>Male</i>	Pr/ <i>Female</i>
	(1)	(2)	(3)	(4)	(5)
15	PGSLP/ <i>Teacher Education for Junior School</i>	-	-	-	-
16	SMOA	-	-	-	-
17	SMPP	-	-	-	-
18	SPMA/ <i>Senior Agriculture High School</i>	-	-	-	-
19	SLTA lainnya/ <i>Other vocational High School</i>	5	9	-	-
20	Sarjana Muda. D3. Akademi/ <i>Bachelor</i>	22	88	-	3
21	Sarjana Lengkap/ <i>Graduate</i>	16	37	2	4
	Jumlah/ <i>Total</i>				
	2019	413	1 341	305	1 035
	2018	368	1 335	293	1 039
	2017	195	1 298	203	1 102

Sumber : Dinas Ketenagakerjaan, Koperasi dan Usaha Mikro Kabupaten Serdang Bedagai

Source : *Manpower and Cooperation Office of Serdang Bedagai Regency*

## POPULATION AND EMPLOYMENT

**Tabel** 3.2.8 Banyaknya Pencari Kerja yang Belum Ditempatkan menurut Jabatan Pekerjaan dan Jenis Kelamin, 2019  
*Table* *Number of Unplacement of Job Attainment by Occupation and Sex, 2019*

	Jabatan Pekerjaan <i>Occupation</i>	Laki-laki <i>Male</i>	Perempuan <i>Female</i>	Jumlah <i>Total</i>
	(1)	(2)	(3)	(4)
1.	Tenaga profesional, Teknisi dan sejenisnya/ <i>Professionalism technician</i>	12	64	76
2.	Tenaga Kepemimpinan, tata laksana, dan tata usaha/ <i>Leader and operation</i>	4	14	18
3.	Tenaga tata usaha/ <i>Clerk</i>	1	16	17
4.	Tenaga penjualan/ <i>Sales employer</i>	6	37	43
5.	Tenaga jasa/ <i>Servicer</i>	28	111	139
6.	Tenaga usaha pertanian/ <i>Farmer</i>	18	15	33
7.	Tenaga produksi, operator alat-alat pengangkutan dan pekerja kasar/ <i>Production worker related activity and transport operator</i>	20	54	74
8.	Lainnya/ <i>etc</i>	2	13	15
	Jumlah/ <i>Total</i> 2019	91	324	415
	2018	75	296	371
	2017	979	841	1 880

Sumber : Dinas Ketenagakerjaan, Koperasi dan Usaha Mikro Kabupaten Serdang Bedagai

*Source : Manpower and Cooperation Office of Serdang Bedagai Regency*

**Tabel 3.2.9** Jumlah Tenaga Kerja Warga Negara Asing Menurut Izin Usaha dan Jabatan di Kabupaten Serdang Bedagai, 2019  
*Number of Foreign Resident by Working Permit and Occupation in Serdang Bedagai Regency, 2019*

	Jabatan <i>Occupation</i>	Permohonan <i>Application</i>	Disetujui <i>Approved</i>
	(1)	(2)	(3)
1.	Tenaga profesional, Teknisi dan sejenisnya/ <i>Professionalism technician</i>	Kementrian	3
2.	Tenaga Kepemimpinan, tata laksana, dan tata usaha/ <i>Leader and operation</i>	Kementrian	2
3.	Tenaga tata usaha/ <i>Clerk</i>	Kementrian	-
4.	Tenaga penjualan/ <i>Sales employer</i>	Kementrian	-
5.	Tenaga jasa/ <i>Servicer</i>	Kementrian	-
6.	Tenaga usaha pertanian/ <i>Farmer</i>	Kementrian	-
7.	Tenaga produksi, operator alat-alat pengangkutan dan pekerja kasar/ <i>Production worker related activity and transport operator</i>	Kementrian	-
8.	Lainnya/ <i>etc</i>	Kementrian	-
	Serdang Bedagai		5
	2018		6

Sumber : Dinas Ketenagakerjaan, Koperasi dan Usaha Mikro Kabupaten Serdang Bedagai

Source : *Manpower and Cooperation Office of Serdang Bedagai Regency*



## POPULATION AND EMPLOYMENT

**Tabel** 3.2.10 Jumlah Perusahaan dan Tenaga Kerja Terdaftar Sesuai UU No.7 Tahun 1981 dan Yang Terkena PHK Menurut Kecamatan di Kabupaten Serdang Bedagai, 2019  
*Number of Enterprises and Registered Employees Appropriate with 'UU No.7 1981' and Severed Contract Workers by District in Serdang Bedagai Regency, 2019*

Kecamatan <i>District</i>	Jumlah Perusahaan <i>Number of Enterprises</i>	Tenaga Kerja Terdaftar (Orang) <i>Registered Employees (Person)</i>	Tenaga Kerja Terkena PHK (Orang) <i>Severed Contract Workers (Person)</i>
(1)	(2)	(3)	(4)
Kotarih	-	-	-
Silinda	-	-	-
Bintang Bayu	2	445	4
Dolak Masihul	3	188	4
Serbajadi	3	52	4
Sipispis	-	-	-
Dolak Merawan	-	-	-
Tebing Tinggi	-	-	-
Tebing Syahbandar	4	335	18
Bandar Khalipah	8	452	39
Tanjung Beringin	-	-	-
Sei Rampah	7	1 238	11
Sei Baman	-	-	-
Teluk Mengkudu	3	1 206	6
Perbaungan	2	59	4
Pegajahan	-	-	-
Pantai Cermin	1	46	1
Serdang Bedagai	33	4 021	91

Sumber : Dinas Ketenagakerjaan, Koperasi dan Usaha Mikro Kab. Serdang Bedagai  
Source : Manpower and Cooperation Office of Serdang Bedagai Regency



**Tabel 3.2.11** Jumlah Perusahaan dan Tenaga Kerja Menurut Kecamatan di Kabupaten Serdang Bedagai, 2019  
*Number of Enterprises and Employee by District in Serdang Bedagai Regency, 2019*

Kecamatan <i>District</i>	Jumlah Perusahaan <i>Number of Enterprises</i>			Jumlah Tenaga Kerja <i>Number of Employees</i>
	Kecil <i>Small</i>	Sedang <i>Medium</i>	Besar <i>Large</i>	
(1)	(2)	(3)	(4)	(5)
Kotarih	-	1	4	585
Silinda	-	-	1	221
Bintang Bayu	-	2	1	560
Dolok Masihul	13	1	5	2 248
Serbajadi	-	1	-	50
Sipispis	1	-	3	1 206
Dolok Merawan	6	-	2	1 418
Tebing Tinggi	1	-	5	2 448
Tebing Syahbandar	22	7	8	3 391
Bandar Khalipah	2	2	-	222
Tanjung Beringin	6	-	10	112
Sei Rampah	50	3	-	4 666
Sei Bambi	26	-	-	346
Teluk Mengkudu	18	2	-	443
Perbaungan	76	4	4	3 115
Pegajahan	4	1	2	473
Pantai Cermin	26	3	1	3 093
Serdang Bedagai	251	27	46	24 597

Sumber : Dinas Ketenagakerjaan, Koperasi dan Usaha Mikro Kabupaten Serdang Bedagai

Source : *Manpower and Coperation Office of Serdang Bedagai Regency*

## POPULATION AND EMPLOYMENT

**Tabel** 3.2.12 Jumlah Tenaga Kerja Indonesia (TKI) Menurut Bulan dan Jenis Kelamin di Kabupaten Serdang Bedagai, 2019  
*Table* Number of Indonesian Workers by Month and Sex in Serdang Bedagai Regency, 2019

Kecamatan <i>District</i>	Tenaga Kerja Indonesia (TKI) <i>Indonesian Workers</i>		
	Laki-laki <i>Male</i>	Perempuan <i>Female</i>	Jumlah <i>Total</i>
(1)	(2)	(3)	(4)
Januari/ <i>January</i>	31	93	124
Februari/ <i>February</i>	32	61	93
Maret/ <i>March</i>	33	116	149
April/ <i>April</i>	40	102	142
Mei/ <i>May</i>	26	107	133
Juni/ <i>June</i>	32	55	87
Juli/ <i>July</i>	95	106	201
Agustus/ <i>August</i>	57	78	135
September/ <i>September</i>	31	42	73
Oktober/ <i>October</i>	32	51	83
November/ <i>November</i>	26	50	76
Desember/ <i>December</i>	18	48	66
Serdang Bedagai	453	909	1 362

Sumber : Dinas Ketenagakerjaan, Koperasi dan Usaha Mikro Kabupaten Serdang Bedagai

*Source : Manpower and Coperation Office of Serdang Bedagai Regency*



**Tabel 3.2.13** Jumlah Tenaga Kerja Indonesia (TKI) ke Negara Malaysia Menurut Bulan di Kabupaten Serdang Bedagai), 2019  
*Number of Indonesian Workers to Malaysia Country by Month in Serdang Bedagai Regency, 2019*

Kecamatan <i>District</i>	Tenaga Kerja Indonesia (TKI) <i>Indonesian Workers</i>		
	Laki-laki <i>Male</i>	Perempuan <i>Female</i>	Jumlah <i>Total</i>
(1)	(2)	(3)	(4)
Januari/ <i>January</i>	31	93	124
Februari/ <i>February</i>	32	61	93
Maret/ <i>March</i>	33	116	149
April/ <i>April</i>	40	102	142
Mei/ <i>May</i>	26	107	133
Juni/ <i>June</i>	31	55	86
Juli/ <i>July</i>	95	106	201
Agustus/ <i>August</i>	57	78	135
September/ <i>September</i>	31	42	73
Oktober/ <i>October</i>	32	50	82
November/ <i>November</i>	26	50	76
Desember/ <i>December</i>	18	48	66
Serdang Bedagai	452	908	1 360

Sumber : Dinas Ketenagakerjaan, Koperasi dan Usaha Mikro Kabupaten Serdang Bedagai  
*Source : Manpower and Coperation Office of Serdang Bedagai Regency*



# SOSIAL DAN KESEJAHTERAAN RAKYAT

## SOCIAL AND WELFARE

### INDEKS PEMBANGUNAN MANUSIA

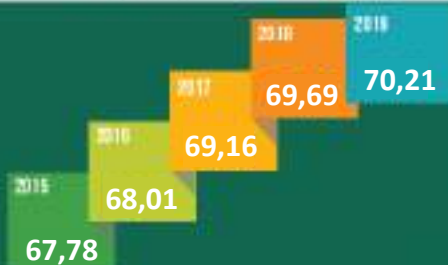
IPM mencerminkan bagaimana penduduk mampu meningkatkan kualitas kehidupannya dalam memperoleh pendidikan, kesehatan, pendapatan, dan sebagainya.

4 (empat) dimensi pembentuk IPM

Serdang Bedagai 2019



### Perkembangan IPM Serdang Bedagai



IPM Serdang Bedagai Terus Meningkat

*Human Development Index in Serdang Bedagai continuous to increase*



**PENJELASAN TEKNIS**

**TECHNICAL NOTES**

1. Jalur Pendidikan di Indonesia terdiri atas 1) pendidikan formal, 2) pendidikan nonformal, dan 3) pendidikan informal yang ketiganya dapat saling melengkapi dan memperkaya (Undang-Undang No. 20 Tahun 2013 tentang Sistem Pendidikan Nasional).

2. Jenjang Pendidikan Formal terdiri atas pendidikan dasar, pendidikan menengah, dan pendidikan tinggi. Jenis pendidikan yang diajarkan mencakup pendidikan umum, kejuruan, akademik, profesi, vokasi, keagamaan, dan khusus.

a. Pendidikan Dasar berbentuk Sekolah Dasar (SD) dan Madrasah Ibtidaiyah (MI) atau bentuk lain yang sederajat serta Sekolah Menengah Pertama (SMP) dan Madrasah Tsanawiyah (MTs), atau bentuk lain yang sederajat.

b. Pendidikan Menengah berbentuk Sekolah Menengah Atas (SMA), Madrasah Aliyah (MA), Sekolah Menengah Kejuruan (SMK), dan Madrasah Aliyah Kejuruan (MAK), atau bentuk lain yang sederajat.

c. Pendidikan Tinggi merupakan jenjang pendidikan setelah pendidikan menengah yang mencakup program pendidikan diploma, sarjana, magister, spesialis, dan doktor yang diselenggarakan oleh perguruan tinggi. Perguruan tinggi dapat berbentuk akademi, politeknik,

*1. The Education System in Indonesia consists of 1) a formal education, 2) non-formal education, and 3) informal education that all three can be complementary and enriching (Law No. 20 Year 2013 about The National Education System).*

*2. The Formal Education Level consists of primary education, secondary education, and high education. The kind of education that taught consists of general education, vocational, academic, professional, religious, and specific education.*

*a. The Primary Education consists of Elementary School and Islamic Elementary School or other equivalent forms and Junior High School and MTs, or other equivalent forms.*

*b. The Secondary Education consists of the senior high school, MA, Vocational School, and Vocational Madrasah Aliyah, or other equivalent forms.*

*c. The High Education consists of the education level after the secondary education that consists of diplomas, bachelor, master, specialist, and doctoral degrees that are held by the college. The colleges can be academy, polytechnic, high school, institute, or university.*

*3. To measure poverty, BPS-Statistics Indonesia has used the concept of basic needs approach. Therefore, poverty is viewed as economic*



sekolah tinggi, institut, atau universitas.

3. Untuk mengukur kemiskinan, BPS menggunakan konsep kemampuan memenuhi kebutuhan dasar (basic needs approach). Dengan pendekatan ini, kemiskinan dipandang sebagai ketidakmampuan dari sisi ekonomi untuk memenuhi kebutuhan dasar makanan dan bukan makanan yang diukur dari sisi pengeluaran. Metode yang digunakan adalah menghitung Garis Kemiskinan (GK), yang terdiri dari dua komponen yaitu Garis Kemiskinan Makanan (GKM) dan Garis Kemiskinan Non-Makanan (GKNM). Penghitungan Garis Kemiskinan dilakukan secara terpisah untuk daerah perkotaan dan perdesaan.

4. Penduduk miskin adalah penduduk yang memiliki rata-rata pengeluaran per kapita per bulan di bawah Garis Kemiskinan.

*inability to fulfill food and non-food basic needs which are measured by consumption/expenditure. The method used is calculating poverty line, which consists of two components that are Food Poverty Line (FPL) and Non-Food Poverty Line (NFPL). The poverty line was calculated separately for urban and rural areas.*

*4. A person whose expenditure per capita per month is below the poverty line is considered to be poor.*





**4. Sosial dan Kesejahteraan Rakyat/Social and Welfare**

**4.1 Pendidikan / Education**

**Tabel 4.1.1** Jumlah Sekolah, Guru, dan Murid Taman Kanak-Kanak (TK) Dibawah Kementrian Pendidikan dan Kebudayaan Menurut Kecamatan, 2019/2020  
*Number of Schools, Teachers, and Pupils in Kindergarden Under The Ministry of Education and Culture by Subdistrict, 2019/2020*

Kecamatan <i>Subdistrict</i>	Sekolah/ <i>Schools</i>		
	Negeri/ <i>Public</i>	Swasta/ <i>Private</i>	Jumlah/ <i>Total</i>
(1)	(2)	(3)	(4)
Kotarih	-	2	2
Silinda	1	5	6
Bintang Bayu	-	4	4
Dolok Masihul	1	11	12
Serbajadi	-	3	3
Sipispis	-	5	5
Dolok Merawan	-	15	15
Tebing Tinggi	1	11	12
Tebing Syahbandar	-	8	8
Bandar Khalipah	-	3	3
Tanjung Beringin	1	3	4
Sei Rampah	1	18	19
Sei Baman	-	23	23
Teluk Mengkudu	1	9	10
Perbaungan	1	46	47
Pegajahan	-	15	15
Pantai Cermin	-	15	15
<b>Jumlah / Total</b>	<b>7</b>	<b>196</b>	<b>203</b>

## SOCIAL AND WELFARE

Tabel 4.1.1 Lanjutan Tabel / *Continued*  
Table

Kecamatan <i>Subdistrict</i>	Guru <sup>1</sup> / Teacher <sup>1</sup>		
	Negeri/ Public	Swasta/ Private	Jumlah/ Total
(1)	(2)	(3)	(4)
Kotarih	-	2	2
Silinda	4	16	20
Bintang Bayu	-	9	9
Dolok Masihul	2	22	24
Serbajadi	-	9	9
Sipispis	-	19	19
Dolok Merawan	-	30	30
Tebing Tinggi	-	32	32
Tebing Syahbandar	-	35	35
Bandar Khalipah	-	11	11
Tanjung Beringin	4	9	13
Sei Rampah	3	55	58
Sei Bamban	-	61	61
Teluk Mengkudu	15	32	47
Perbaungan	5	140	145
Pegajahan	-	40	40
Pantai Cermin	-	40	40
Jumlah / <i>Total</i>	33	562	595

**Tabel 4.1.1** Lanjutan/ *Continued*  
*Table*

Kecamatan <i>Subdistrict</i>	Murid/ <i>Students</i>		
	Negeri/ <i>Public</i>	Swasta/ <i>Private</i>	Jumlah/ <i>Total</i>
(1)	(2)	(3)	(4)
Kotarih	-	29	29
Silinda	24	148	172
Bintang Bayu	-	152	152
Dolak Masihul	18	321	339
Serbajadi	-	115	115
Sipispis	-	148	148
Dolak Merawan	-	456	456
Tebing Tinggi	-	311	311
Tebing Syahbandar	-	218	218
Bandar Khalipah	-	155	155
Tanjung Beringin	43	134	177
Sei Rampah	29	657	686
Sei Baman	-	708	708
Teluk Mengkudu	127	297	424
Perbaungan	45	1 546	1 591
Pegajahan	-	507	507
Pantai Cermin	-	542	542
<b>Jumlah / <i>Total</i></b>	<b>286</b>	<b>6 444</b>	<b>6 730</b>

Sumber : Dinas Pendidikan Kabupaten Serdang Bedagai

*Source : Education Office of Serdang Bedagai Regency*

Catatan : Jumlah Guru termasuk Kepala Sekolah/ Data Semester Ganjil

## SOCIAL AND WELFARE

**Tabel 4.1.2** Jumlah Sekolah, Guru, dan Murid Raudatul Athfal (RA) Dibawah Kementrian Agama Menurut Kecamatan di Kabupaten Serdang Bedagai, 2019/2020  
*Number of Schools, Teachers, and Pupils in Raudatul Athfal (RA) Under The Ministry of Religious Affairs by Subdistrict in Serdang Bedagai Regency, 2019/2020*

Kecamatan <i>Subdistrict</i>	Raudatul Athfal (RA) / <i>Raudatul Athfal (RA)</i>		
	Sekolah/ <i>School</i>	Guru/ <i>Teacher</i>	Murid/ <i>Pupils</i>
(1)	(2)	(3)	(4)
Kotarih	2	6	116
Silinda	1	4	35
Bintang Bayu	1	4	62
Dolak Masihul	15	79	913
Serbajadi	5	24	215
Sipispis	6	35	311
Dolak Merawan	1	10	56
Tebing Tinggi	3	10	88
Tebing Syahbandar	7	32	319
Bandar Khalipah	1	3	55
Tanjung Beringin	5	20	324
Sei Rampah	13	53	702
Sei Bamban	1	2	20
Teluk Mengkudu	7	25	234
Perbaungan	24	99	1 446
Pegajahan	5	25	337
Pantai Cermin	12	45	457
<b>Jumlah / Total</b>	<b>109</b>	<b>476</b>	<b>5 690</b>

Sumber : Kantor Kementerian Agama Kabupaten Serdang Bedagai

Source : *Ministry of Religious Representative Office of Serdang Bedagai Regency*

**Tabel 4.1.3** Jumlah Sekolah, Guru, dan Murid Sekolah Dasar (SD) Dibawah Kementerian Pendidikan dan Kebudayaan Menurut Kecamatan, 2019/2020  
*Number of Schools, Teachers, and Pupils in Primary Schools Under The Ministry of Education and Culture by Subdistrict, 2019/2020*

Kecamatan <i>Subdistrict</i>	Sekolah/ <i>Schools</i>		Jumlah/ <i>Total</i>
	Negeri/ <i>Public</i>	Swasta/ <i>Private</i>	
(1)	(2)	(3)	(4)
Kotarih	6	1	7
Silinda	7	2	9
Bintang Bayu	13	-	13
Dolok Masihul	39	1	40
Serbajadi	15	1	16
Sipispis	33	1	34
Dolok Merawan	19	-	19
Tebing Tinggi	37	2	39
Tebing Syahbandar	21	1	22
Bandar Khalipah	26	-	26
Tanjung Beringin	22	1	23
Sei Rampah	40	14	54
Sei Bamban	36	8	44
Teluk Mengkudu	27	2	29
Perbaungan	43	9	52
Pegajahan	18	-	18
Pantai Cermin	24	4	28
Jumlah / <i>Total</i>	426	27	473



## SOCIAL AND WELFARE

Tabel 4.1.3 Lanjutan Tabel / *Continued*  
*Table*

Kecamatan <i>Subdistrict</i>	Guru <sup>1</sup> / Teacher <sup>1</sup>		
	Negeri/ Public	Swasta/ Private	Jumlah/ Total
(1)	(2)	(3)	(4)
Kotarih	75	7	82
Silinda	84	14	98
Bintang Bayu	117	-	117
Dolok Masihul	375	4	379
Serbajadi	159	6	165
Sipispis	322	4	329
Dolok Merawan	158	-	158
Tebing Tinggi	309	15	339
Tebing Syahbandar	177	9	186
Bandar Khalipah	227	-	227
Tanjung Beringin	235	8	243
Sei Rampah	363	135	498
Sei Bamban	314	78	392
Teluk Mengkudu	283	8	290
Perbaungan	523	74	597
Pegajahan	195	-	195
Pantai Cermin	273	27	300
<i>Jumlah / Total</i>	4 189	389	4 595

**Tabel 4.1.3** Lanjutan/ *Continued*  
*Table*

Kecamatan <i>Subdistrict</i>	Murid/ <i>Students</i>		
	Negeri/ <i>Public</i>	Swasta/ <i>Private</i>	Jumlah/ <i>Total</i>
(1)	(2)	(3)	(4)
Kotarih	1 041	92	1 133
Silinda	929	175	1 104
Bintang Bayu	1 131	-	1 131
Dolak Masihul	5 809	67	5 876
Serbajadi	1 946	36	1 982
Sipispis	3 641	69	3 710
Dolak Merawan	2 158	-	2 158
Tebing Tinggi	4 311	339	4 650
Tebing Syahbandar	2 800	73	2 873
Bandar Khalipah	3 236	-	3 236
Tanjung Beringin	4 381	606	4 987
Sei Rampah	5 646	2 746	8 392
Sei Bamban	4 080	1 628	5 708
Teluk Mengkudu	5 200	159	5 359
Perbaungan	10 903	1 243	12 146
Pegajahan	3 757	-	3 757
Pantai Cermin	5 237	490	5 727
<b>Jumlah / <i>Total</i></b>	<b>66 206</b>	<b>7 723</b>	<b>73 929</b>

Sumber : Dinas Pendidikan Kabupaten Serdang Bedagai

Source : *Education Office of Serdang Bedagai Regency*

Catatan : Jumlah Guru termasuk Kepala Sekolah/ Data Semester Ganjil

## SOCIAL AND WELFARE

**Tabel** 4.1.4 Jumlah Sekolah, Guru, dan Murid Madrasah Ibtidaiyah (MI) di Bawah Kementerian Agama Menurut Kecamatan di Kabupaten Serdang Bedagai, 2019/2020  
*Number of Schools, Teachers, and Pupils in Madrasah Ibtidaiyah (MI) Under The Ministry of Religious Affairs by Subdistrict in Serdang Bedagai Regency, 2019/2020*

Kecamatan <i>Subdistrict</i>	Sekolah/ <i>Schools</i>		
	Negeri/ <i>Public</i>	Swasta/ <i>Private</i>	Jumlah/ <i>Total</i>
(1)	(2)	(3)	(4)
Kotarih	-	-	-
Silinda	-	-	-
Bintang Bayu	-	-	-
Dolok Masihul	1	1	2
Serbajadi	-	2	2
Sipispis	-	4	4
Dolok Merawan	-	-	-
Tebing Tinggi	-	-	-
Tebing Syahbandar	1	2	3
Bandar Khalipah	-	1	1
Tanjung Beringin	1	3	4
Sei Rampah	-	6	6
Sei Bamban	-	-	-
Teluk Mengkudu	-	5	5
Perbaungan	1	9	10
Pegajahan	-	-	-
Pantai Cermin	-	3	3
<b>Jumlah / <i>Total</i></b>	<b>4</b>	<b>36</b>	<b>40</b>

Tabel 4.1.4 Lanjutan/ *Continued*  
Table

Kecamatan <i>Subdistrict</i>	Guru <sup>1</sup> / Teacher <sup>1</sup>		
	Negeri/ Public	Swasta/ Private	Jumlah/ Total
(1)	(2)	(3)	(4)
Kotarih	-	-	-
Silinda	-	-	-
Bintang Bayu	-	-	-
Dolak Masihul	17	6	23
Serbajadi	-	14	14
Sipispis	-	32	32
Dolak Merawan	-	-	-
Tebing Tinggi	-	-	-
Tebing Syahbandar	23	20	43
Bandar Khalipah	-	7	7
Tanjung Beringin	19	26	45
Sei Rampah	-	50	50
Sei Baman	-	-	-
Teluk Mengkudu	-	44	44
Perbaungan	21	91	112
Pegajahan	-	-	-
Pantai Cermin	-	25	25
<b>Jumlah / Total</b>	<b>80</b>	<b>315</b>	<b>395</b>

## SOCIAL AND WELFARE

Tabel 4.1.4 Lanjutan/ *Countinued*  
Table

Kecamatan <i>Subdistrict</i>	Murid/ <i>Students</i>		
	Negeri/ <i>Public</i>	Swasta/ <i>Private</i>	Jumlah/ <i>Total</i>
(1)	(2)	(3)	(4)
Kotarih	-	-	-
Silinda	-	-	-
Bintang Bayu	-	-	-
Dolok Masihul	421	111	532
Serbajadi	-	235	235
Sipispis	-	529	529
Dolok Merawan	-	-	-
Tebing Tinggi	-	-	-
Tebing Syahbandar	394	602	996
Bandar Khalipah	-	82	82
Tanjung Beringin	297	368	665
Sei Rampah	-	717	717
Sei Baman	-	-	-
Teluk Mengkudu	-	864	864
Perbaungan	379	1 924	2 303
Pegajahan	-	-	-
Pantai Cermin	-	666	666
<b>Jumlah / <i>Total</i></b>	<b>1 491</b>	<b>6 098</b>	<b>7 589</b>

Sumber : Kantor Kementerian Agama Kabupaten Serdang Bedagai

Source : *Ministry of Religious Representative Office of Serdang Bedagai Regency*

**Tabel 4.1.5** Jumlah Sekolah, Guru, dan Murid Sekolah Menengah Pertama (SMP) Dibawah Kementerian Pendidikan dan Kebudayaan Menurut Kecamatan, 2019/2020  
*Table Number of Schools, Teachers, and Pupils in Junior High Schools Under The Ministry of Education and Culture by Subdistrict, 2019/2020*

Kecamatan <i>Subdistrict</i>	Sekolah/ <i>Schools</i>		
	Negeri/ <i>Public</i>	Swasta/ <i>Private</i>	Jumlah/ <i>Total</i>
(1)	(2)	(3)	(4)
Kotarih	1	2	3
Silinda	-	1	1
Bintang Bayu	1	1	2
Dolok Masihul	3	1	4
Serbajadi	1	1	2
Sipispis	3	4	7
Dolok Merawan	2	1	3
Tebing Tinggi	2	2	4
Tebing Syahbandar	3	2	5
Bandar Khalipah	2	1	3
Tanjung Beringin	4	2	6
Sei Rampah	4	7	11
Sei Bamban	3	5	8
Teluk Mengkudu	3	2	5
Perbaungan	3	12	15
Pegajahan	3	2	5
Pantai Cermin	1	3	4
<b>Jumlah / <i>Total</i></b>	<b>39</b>	<b>49</b>	<b>88</b>

## SOCIAL AND WELFARE

Tabel 4.1.5 Lanjutan/ *Continued*  
Table

Kecamatan <i>Subdistrict</i>	Guru <sup>1</sup> / Teacher <sup>1</sup>		
	Negeri/ Public	Swasta/ Private	Jumlah/ Total
(1)	(2)	(3)	(4)
Kotarih	23	16	39
Silinda	-	12	12
Bintang Bayu	21	7	28
Dolok Masihul	87	12	99
Serbajadi	22	8	30
Sipispis	60	25	85
Dolok Merawan	19	24	43
Tebing Tinggi	37	31	68
Tebing Syahbandar	44	13	57
Bandar Khalipah	65	8	73
Tanjung Beringin	95	17	112
Sei Rampah	95	57	152
Sei Baman	90	35	125
Teluk Mengkudu	69	7	76
Perbaungan	142	99	241
Pegajahan	68	24	92
Pantai Cermin	42	18	60
Jumlah / <i>Total</i>	979	413	1 392

**Tabel** 4.1.5 Lanjutan/ *Continued*  
*Table*

Kecamatan <i>Subdistrict</i>	Murid/ <i>Students</i>		
	Negeri/ <i>Public</i>	Swasta/ <i>Private</i>	Jumlah/ <i>Total</i>
(1)	(2)	(3)	(4)
Kotarih	362	194	556
Silinda	-	266	266
Bintang Bayu	420	65	485
Dolak Masihul	1 336	138	1 474
Serbajadi	342	148	490
Sipispis	879	168	1 047
Dolak Merawan	238	456	694
Tebing Tinggi	623	744	1 367
Tebing Syahbandar	532	203	735
Bandar Khalipah	1 241	97	1 338
Tanjung Beringin	1 670	478	2 148
Sei Rampah	1 850	759	2 609
Sei Baman	1 800	682	2 482
Teluk Mengkudu	1 438	101	1 539
Perbaungan	2 348	1 559	3 907
Pegajahan	1 252	258	1 510
Pantai Cermin	961	216	1 177
<b>Jumlah / <i>Total</i></b>	<b>17 292</b>	<b>6 532</b>	<b>23 824</b>

Sumber : Dinas Pendidikan Kabupaten Serdang Bedagai

*Source : Education Office of Serdang Bedagai Regency*

Catatan : Jumlah Guru termasuk Kepala Sekolah/ Data Semester Ganjil



## SOCIAL AND WELFARE

**Tabel 4.1.6** Jumlah Sekolah, Guru, dan Murid Madrasah Tsanawiyah (MTs) di Bawah Kementerian Agama Menurut Kecamatan di Kabupaten Serdang Bedagai, 2019/2020  
*Number of Schools, Teachers, and Pupils in Madrasah Tsanawiyah (MTs) Under The Ministry of Religious Affairs by Subdistrict in Serdang Bedagai Regency, 2019/2020*

Kecamatan Subdistrict	Sekolah/ Schools		
	Negeri/ Public	Swasta/ Private	Jumlah/ Total
(1)	(2)	(3)	(4)
Kotarih	-	1	1
Silinda	-	-	-
Bintang Bayu	-	1	1
Dolok Masihul	1	9	10
Serbajadi	-	4	4
Sipispis	-	4	4
Dolok Merawan	-	2	2
Tebing Tinggi	-	2	2
Tebing Syahbandar	-	4	4
Bandar Khalipah	-	1	1
Tanjung Beringin	-	4	4
Sei Rampah	-	11	11
Sei Bamban	-	1	1
Teluk Mengkudu	-	3	3
Perbaungan	-	10	10
Pegajahan	-	1	1
Pantai Cermin	-	5	5
<b>Jumlah / Total</b>	<b>1</b>	<b>63</b>	<b>64</b>

Tabel 4.1.6 Lanjutan/ *Continued*  
Table

Kecamatan <i>Subdistrict</i>	Guru <sup>1</sup> / Teacher <sup>1</sup>		
	Negeri/ Public	Swasta/ Private	Jumlah/ Total
(1)	(2)	(3)	(4)
Kotarih	-	15	15
Silinda	-	-	-
Bintang Bayu	-	17	17
Dolok Masihul	34	119	153
Serbajadi	-	39	39
Sipispis	-	51	51
Dolok Merawan	-	18	18
Tebing Tinggi	-	32	32
Tebing Syahbandar	-	28	28
Bandar Khalipah	-	15	15
Tanjung Beringin	-	47	47
Sei Rampah	-	126	126
Sei Bambi	-	10	10
Teluk Mengkudu	-	48	48
Perbaungan	-	178	178
Pegajahan	-	10	10
Pantai Cermin	-	63	63
<b>Jumlah / Total</b>	<b>34</b>	<b>816</b>	<b>850</b>

## SOCIAL AND WELFARE

Tabel 4.1.6 Lanjutan/ *Countinued*  
Table

Kecamatan <i>Subdistrict</i>	Murid/ <i>Students</i>		
	Negeri/ <i>Public</i>	Swasta/ <i>Private</i>	Jumlah/ <i>Total</i>
(1)	(2)	(3)	(4)
Kotarih	-	185	185
Silinda	-	-	-
Bintang Bayu	-	297	297
Dolok Masihul	463	1 507	1 970
Serbajadi	-	433	433
Sipispis	-	483	483
Dolok Merawan	-	154	154
Tebing Tinggi	-	271	271
Tebing Syahbandar	-	417	417
Bandar Khalipah	-	182	182
Tanjung Beringin	-	691	691
Sei Rampah	-	2 422	2 422
Sei Bamban	-	78	78
Teluk Mengkudu	-	844	844
Perbaungan	-	2 900	2 900
Pegajahan	-	175	175
Pantai Cermin	-	1 287	1 287
<b>Jumlah / <i>Total</i></b>	<b>463</b>	<b>12 326</b>	<b>12 789</b>

Sumber : Kantor Kementerian Agama Kabupaten Serdang Bedagai

Source : *Ministry of Religious Representative Office of Serdang Bedagai Regency*

**Tabel** 4.1.7 Jumlah Sekolah, Guru, dan Murid Sekolah Menengah Atas (SMA) Dibawah Kementerian Pendidikan dan Kebudayaan Menurut Kecamatan, 2019/2020  
*Table Number of Schools, Teachers, and Pupils in Senior High Schools Under The Ministry of Education and Culture by Subdistrict, 2019/2020*

Kecamatan Subdistrict	Sekolah/ Schools		
	Negeri/ Public	Swasta/ Private	Jumlah/ Total
(1)	(2)	(3)	(4)
Kotarih	1	-	1
Silinda	1	-	1
Bintang Bayu	1	-	1
Dolok Masihul	1	2	3
Serbajadi	1	-	1
Sipispis	1	2	3
Dolok Merawan	1	-	1
Tebing Tinggi	1	-	1
Tebing Syahbandar	1	1	2
Bandar Khalipah	1	-	1
Tanjung Beringin	1	1	2
Sei Rampah	1	4	5
Sei Bamban	1	3	4
Teluk Mengkudu	1	-	1
Perbaungan	2	6	8
Pegajahan	1	2	3
Pantai Cermin	1	1	2
<b>Jumlah / Total</b>	<b>18</b>	<b>22</b>	<b>40</b>

## SOCIAL AND WELFARE

Tabel 4.1.7 Lanjutan/ *Countinued*  
Table

Kecamatan <i>Subdistrict</i>	Guru <sup>1</sup> / Teacher <sup>1</sup>		
	Negeri/ Public	Swasta/ Private	Jumlah/ Total
(1)	(2)	(3)	(4)
Kotarih	22	-	22
Silinda	18	-	18
Bintang Bayu	20	-	20
Dolok Masihul	35	13	48
Serbajadi	27	-	27
Sipispis	30	12	42
Dolok Merawan	26	-	26
Tebing Tinggi	24	-	24
Tebing Syahbandar	39	7	46
Bandar Khalipah	28	-	28
Tanjung Beringin	37	18	55
Sei Rampah	38	46	84
Sei Bamban	28	11	39
Teluk Mengkudu	29	-	29
Perbaungan	78	61	139
Pegajahan	28	12	40
Pantai Cermin	30	-	30
<i>Jumlah / Total</i>	537	180	717

**Tabel 4.1.7** Lanjutan/ *Continued*  
*Table*

Kecamatan <i>Subdistrict</i>	Murid/ <i>Students</i>		
	Negeri/ <i>Public</i>	Swasta/ <i>Private</i>	Jumlah/ <i>Total</i>
(1)	(2)	(3)	(4)
Kotarih	299	-	299
Silinda	309	-	309
Bintang Bayu	315	-	315
Dolak Masihul	638	108	746
Serbajadi	461	-	461
Sipispis	428	159	587
Dolak Merawan	436	-	436
Tebing Tinggi	416	-	416
Tebing Syahbandar	689	63	752
Bandar Khalipah	590	-	590
Tanjung Beringin	640	281	921
Sei Rampah	812	1 162	1 974
Sei Bamban	462	323	785
Teluk Mengkudu	409	-	409
Perbaungan	1 372	959	2 331
Pegajahan	517	152	669
Pantai Cermin	509	28	537
<b>Jumlah / <i>Total</i></b>	<b>9 302</b>	<b>3 235</b>	<b>12 537</b>

Sumber : Dinas Pendidikan Kabupaten Serdang Bedagai

*Source : Education Office of Serdang Bedagai Regency*

Catatan : Jumlah Guru termasuk Kepala Sekolah/ Data Semester Ganjil

## SOCIAL AND WELFARE

**Tabel** 4.1.8 Jumlah Sekolah, Guru, dan Murid Sekolah menengah Kejuruan (SMK) Dibawah Kementerian Pendidikan dan Kebudayaan Menurut Kecamatan, 2019/2020  
*Table Number of Schools, Teachers, and Pupils in Vocational High Schools Under The Ministry of Education and Culture by Subdistrict, 2019/2020*

Kecamatan <i>Subdistrict</i>	Sekolah/ <i>Schools</i>		
	Negeri/ <i>Public</i>	Swasta/ <i>Private</i>	Jumlah/ <i>Total</i>
(1)	(2)	(3)	(4)
Kotarih	-	-	-
Silinda	-	-	-
Bintang Bayu	1	-	1
Dolok Masihul	1	2	3
Serbajadi	-	-	-
Sipispis	1	2	3
Dolok Merawan	1	-	1
Tebing Tinggi	1	-	1
Tebing Syahbandar	-	1	1
Bandar Khalipah	-	-	-
Tanjung Beringin	-	-	-
Sei Rampah	2	6	8
Sei Baman	-	4	4
Teluk Mengkudu	1	1	2
Perbaungan	1	10	11
Pegajahan	-	3	3
Pantai Cermin	1	1	2
<i>Jumlah / Total</i>	10	30	40

Tabel 4.1.8 Lanjutan/ *Continued*  
Table

Kecamatan <i>Subdistrict</i>	Guru <sup>1</sup> / Teacher <sup>1</sup>		
	Negeri/ Public	Swasta/ Private	Jumlah/ Total
(1)	(2)	(3)	(4)
Kotarih	-	-	-
Silinda	-	-	-
Bintang Bayu	18	-	18
Dolak Masihul	40	28	68
Serbajadi	-	-	-
Sipispis	30	5	35
Dolak Merawan	20	-	20
Tebing Tinggi	19	-	19
Tebing Syahbandar	-	8	8
Bandar Khalipah	-	-	-
Tanjung Beringin	-	-	-
Sei Rampah	55	89	144
Sei Baman	-	39	39
Teluk Mengkudu	32	15	47
Perbaungan	37	166	203
Pegajahan	-	43	43
Pantai Cermin	42	3	45
<b>Jumlah / Total</b>	<b>293</b>	<b>396</b>	<b>689</b>



## SOCIAL AND WELFARE

Tabel 4.1.8 Lanjutan/ *Continued*  
Table

Kecamatan <i>Subdistrict</i>	Murid/ <i>Students</i>		
	Negeri/ <i>Public</i>	Swasta/ <i>Private</i>	Jumlah/ <i>Total</i>
(1)	(2)	(3)	(4)
Kotarih	-	-	-
Silinda	-	-	-
Bintang Bayu	175	-	175
Dolok Masihul	604	535	1 139
Serbajadi	-	-	-
Sipispis	483	42	525
Dolok Merawan	283	-	283
Tebing Tinggi	264	-	264
Tebing Syahbandar	-	299	299
Bandar Khalipah	-	-	-
Tanjung Beringin	-	-	-
Sei Rampah	1 111	1 249	2 360
Sei Bamban	-	628	628
Teluk Mengkudu	573	204	777
Perbaungan	636	3.240	3 876
Pegajahan	-	742	742
Pantai Cermin	698	63	761
<b>Jumlah / <i>Total</i></b>	<b>4 827</b>	<b>7 002</b>	<b>11 829</b>

Sumber : Dinas Pendidikan Kabupaten Serdang Bedagai

Source : *Education Office of Serdang Bedagai Regency*

Catatan : Jumlah Guru termasuk Kepala Sekolah/ *Data Semester Ganjil*

**Tabel 4.1.9** Jumlah Sekolah, Guru, dan Murid Madrasah Aliyah (MA) di Bawah Kementerian Agama Menurut Kecamatan di Kabupaten Serdang Bedagai, 2019/2020  
*Number of Schools, Teachers, and Pupils in Madrasah Aliyah (MA) Under The Ministry of Religious Affairs by Subdistrict in Serdang Bedagai Regency, 2019/2020*

Kecamatan <i>Subdistrict</i>	Sekolah/ <i>Schools</i>		
	Negeri/ <i>Public</i>	Swasta/ <i>Private</i>	Jumlah/ <i>Total</i>
(1)	(2)	(3)	(4)
Kotarih	-	-	-
Silinda	-	-	-
Bintang Bayu	-	-	-
Dolok Masihul	1	3	4
Serbajadi	-	2	2
Sipispis	-	2	2
Dolok Merawan	-	1	1
Tebing Tinggi	-	-	-
Tebing Syahbandar	-	-	-
Bandar Khalipah	-	1	1
Tanjung Beringin	-	2	2
Sei Rampah	-	8	8
Sei Bamban	-	1	1
Teluk Mengkudu	-	1	1
Perbaungan	-	3	3
Pegajahan	-	1	1
Pantai Cermin	-	1	1
<b>Jumlah / <i>Total</i></b>	<b>1</b>	<b>26</b>	<b>27</b>

## SOCIAL AND WELFARE

Tabel 4.1.9 Lanjutan/ *Countinued*  
Table

Kecamatan <i>Subdistrict</i>	Guru <sup>1</sup> / Teacher <sup>1</sup>		
	Negeri/ Public	Swasta/ Private	Jumlah/ Total
(1)	(2)	(3)	(4)
Kotarih	-	-	-
Silinda	-	-	-
Bintang Bayu	-	-	-
Dolok Masihul	38	33	71
Serbajadi	-	15	15
Sipispis	-	19	19
Dolok Merawan	-	6	6
Tebing Tinggi	-	-	-
Tebing Syahbandar	-	-	-
Bandar Khalipah	-	8	8
Tanjung Beringin	-	21	21
Sei Rampah	-	66	66
Sei Baman	-	9	9
Teluk Mengkudu	-	8	8
Perbaungan	-	44	44
Pegajahan	-	6	6
Pantai Cermin	-	8	8
Jumlah / <i>Total</i>	38	243	281

**Tabel 4.1.9** Lanjutan/ *Continued*  
*Table*

Kecamatan <i>Subdistrict</i>	Murid/ <i>Students</i>		
	Negeri/ <i>Public</i>	Swasta/ <i>Private</i>	Jumlah/ <i>Total</i>
(1)	(2)	(3)	(4)
Kotarih	-	-	-
Silinda	-	-	-
Bintang Bayu	-	-	-
Dolak Masihul	467	581	1 048
Serbajadi	-	14	14
Sipispis	-	201	201
Dolak Merawan	-	76	76
Tebing Tinggi	-	-	-
Tebing Syahbandar	-	-	-
Bandar Khalipah	-	81	81
Tanjung Beringin	-	299	299
Sei Rampah	-	824	824
Sei Baman	-	22	22
Teluk Mengkudu	-	194	194
Perbaungan	-	562	562
Pegajahan	-	105	105
Pantai Cermin	-	150	150
<b>Jumlah / <i>Total</i></b>	<b>467</b>	<b>3 109</b>	<b>3 576</b>

Sumber : Kantor Kementerian Agama Kabupaten Serdang Bedagai

Source : *Ministry of Religious Representative Office of Serdang Bedagai Regency*

## SOCIAL AND WELFARE

**Tabel 4.1.10** Jumlah Desa/Kelurahan yang Memiliki Fasilitas Sekolah Menurut Kecamatan dan Tingkat Pendidikan di Kabupaten Serdang Bedagai, 2019  
*Number of Villages /Kelurahan Having Educational Facilities by Subdistrict and Educational Level in Serdang Bedagai Regency, 2019*

Kecamatan <i>Subdistrict</i>	SD <i>Primary School</i>	SMP <i>Junior High School</i>	SMA <i>Senior High School</i>	SMK <i>Vocation al School</i>	Perg. Tinggi <i>University</i>
(1)	(2)	(3)	(4)	(5)	(6)
Kotarih	5	2	1	–	–
Silinda	6	1	1	–	–
Bintang Bayu	11	2	1	1	–
Dolok Masihul	23	11	5	2	–
Serbajadi	9	4	2	–	–
Sipispis	20	7	3	2	–
Dolok Merawan	12	4	2	1	–
Tebing Tinggi	13	4	2	1	–
Tebing Syahbandar	10	7	2	1	–
Bandar Khalipah	5	3	1	–	–
Tanjung Beringin	8	5	3	–	–
Sei Rampah	17	8	5	4	–
Sei Baman	10	6	3	2	–
T. Mengkudu	12	5	1	2	–
Perbaungan	26	15	6	9	–
Pegajahan	12	5	4	3	–
Pantai Cermin	12	6	2	1	–
Jumlah / Total	211	95	44	29	–

Sumber : BPS, Pendataan Potensi Desa (Podes)

Source : BPS–Statistics Indonesia, Village Potential Data Collection

**Tabel 4.1.11** Banyaknya Sekolah, Murid, Guru, dan Rasio Murid-Guru Taman Kanak-kanak di Kabupaten Serdang Bedagai, 2013–2019  
*Number of School, Teacher, and Student-Teacher Ratio Kindergartens in Serdang Bedagai Regency, 2013-2019*

Tahun <i>Year</i>	Sekolah <i>School</i>	Murid/Student			Guru/Teacher			Rasio Murid- Guru <i>Student- Teacher Ratio</i>
		Laki- laki <i>Male</i>	Perem- puan <i>Female</i>	Jum- lah <i>Total</i>	Laki- laki <i>Male</i>	Perem- puan <i>Female</i>	Jum- lah <i>Total</i>	
(1)	(2)	(3)	(4)	(5)	(6)	(7)	(8)	(9)
2013	146	2 332	5 610	7 942	28	477	505	16
2014	168	4 567	6 136	10 703	105	1 473	1 578	7
2015	458	8 425	9 755	18 180	89	1 326	1 415	13
2016	449	5 520	5 282	10 802	65	950	1 015	11
2017	186	3 121	3 466	6 587	34	535	569	12
2018	191	2 690	2 624	5 314	36	544	580	9
2019	203	3 416	3 316	6 732	60	434	494	14

Sumber : Dinas Pendidikan Kabupaten Serdang Bedagai

Source : *Education Office of Serdang Bedagai Regency*

Ket:

Tahun 2015 dan 2016 data yang disajikan termasuk sub PAUD sejenis (TK,KB,TPA, dan SPS)

Tahun 2017 data yang disajikan hanya jenjang Taman Kanak-kanak (TK)

## SOCIAL AND WELFARE

**Tabel 4.1.12** Banyaknya Tenaga Guru SD menurut Tingkat Pendidikan dan Kecamatan di Kabupaten Serdang Bedagai, 2019  
*Number of Teacher in Elementary School by Education Level and District in Serdang Bedagai Regency, 2019*

Kecamatan <i>District</i>	Sarjana <i>Graduate</i>	Sarjana Muda/PGSLP <i>Bachelor/col</i>	SPG <i>Teacher Education</i>	PGA	Jumlah <i>Total</i>
(1)	(2)	(3)	(4)	(5)	(6)
Kotarih	120	7	6	-	133
Silinda	115	7	21	-	143
Bintang Bayu	155	5	28	-	188
Dolok Masihul	483	23	78	-	584
Serbajadi	187	5	28	-	220
Sipispis	383	45	56	-	484
Dolok Merawan	203	16	41	-	260
Tebing Tinggi	335	27	70	-	432
Tebing Syahbandar	246	6	57	-	309
Bandar Khalipah	261	10	51	-	322
Tanjung Beringin	350	13	56	-	419
Sei Rampah	747	18	138	-	903
Sei Bamban	465	30	93	-	588
Teluk Mengkudu	396	16	80	-	492
Perbaungan	1 085	31	155	-	1 271

Tabel 4.1.12 Lanjutan/*Continued*  
Table

Kecamatan <i>District</i>	Sarjana <i>Graduate</i>	Sarjana Muda/PGSLP <i>Bachelor/collage</i>	SPG <i>Teacher Education</i>	SGA	Jumlah <i>Total</i>
(1)	(2)	(3)	(4)	(5)	(6)
Pegajahan	340	17	58	-	415
Pantai Cermin	387	7	84	-	478
<i>Jumlah/Total</i>	6 258	283	1 100	-	7 641
2018	3 419	215	495	-	4 129
2017	3 804	269	600	-	4 673

Sumber : Dinas Pendidikan Kabupaten Serdang Bedagai  
Source : *Education Office of Serdang Bedagai Regency*



## SOCIAL AND WELFARE

**Tabel 4.1.13** Banyaknya Sekolah, Murid, Guru dan Rasio Murid–Guru Pendidikan Anak Usia Dini (PAUD) Menurut Kecamatan di Kabupaten Serdang Bedagai, 2019  
*Number of School, Student, Teacher, and Student–Teacher Ratio of Kindergartenes by District in Serdang Bedagai Regency, 2019*

Kecamatan <i>District</i>	Sekolah <i>School</i>	Murid/ <i>Student</i>			Guru/ <i>Teacher</i>			Rasio Murid– Guru <i>Student Teacher Ratio</i>
		Laki-laki <i>Male</i>	Perem- puan <i>Fema- -le</i>	Jumlah <i>Total</i>	Laki- laki <i>Male</i>	Perem- puan <i>Fema- -le</i>	Jum- lah <i>To- tal</i>	
(1)	(2)	(3)	(4)	(5)	(6)	(7)	(8)	(9)
Kotarih	1	14	15	29	-	2	2	15
Silinda	6	96	86	172	2	11	13	13
Bintang Bayu	4	80	72	152	2	7	9	17
Dolok Masihul	12	169	170	339	2	13	15	23
Serbajadi	3	61	54	115	-	6	6	19
Sipispis	5	68	80	148	2	8	10	15
Dolok Merawan	15	248	209	457	1	14	15	30
Tebing Tinggi	12	161	150	311	2	15	17	18
Tebing Syahbandar	8	115	103	218	3	21	24	9
Bandar Khalipah	3	82	73	155	-	6	6	26
Tanjung Beringin	4	98	79	177	-	14	14	13
Sei Rampah	19	308	372	686	4	36	40	17
Sei Baman	23	344	365	709	3	35	38	19

**Tabel** 4.1.13 Lanjutan/*Continued*  
*Table*

Kecamatan <i>District</i>	Sekolah <i>School</i>	Murid/ <i>Student</i>			Guru/ <i>Teacher</i>			Rasio Murid- Guru <i>Student Teacher Ratio</i>
		Laki- laki <i>Male</i>	Perem- -puan <i>Fema- -le</i>	Jumlah <i>Total</i>	Laki- laki <i>Male</i>	Perem- puan <i>Fema- le</i>	Jum- lah <i>To- tal</i>	
(1)	(2)	(3)	(4)	(5)	(6)	(7)	(8)	(9)
Teluk Mengkudu	21	259	232	491	4	75	79	6
Perbaungan	56	666	644	1 310	14	168	182	7
Pegajahan	13	177	191	368	2	41	43	9
Pantai Cermin	19	256	239	495	2	62	64	8
Serdang Bedagai	224	3 202	3 134	6 332	43	534	577	15

Sumber : Dinas Pendidikan Kabupaten Serdang Bedagai  
*Source : Education Office of Serdang Bedagai Regency*

## SOCIAL AND WELFARE

**Tabel 4.1.14** Banyaknya Sekolah, Murid, Guru dan Rasio Murid–Guru Taman Kanak-kanak Menurut Kecamatan di Kabupaten Serdang Bedagai, 2019  
*Number of School, Student, Teacher, and Student–Teacher Ratio of Kindergartenes by District in Serdang Bedagai Regency, 2019*

Kecamatan <i>District</i>	Sekolah <i>School</i>	Murid/Student			Guru/Teacher			Rasio Murid- Guru Student Teacher Ratio
		Laki-laki <i>Male</i>	Perem- puan <i>Fema- le</i>	Jumlah <i>Total</i>	Laki- laki <i>Male</i>	Perem- puan <i>Fema- le</i>	Jum- lah <i>To- tal</i>	
(1)	(2)	(3)	(4)	(5)	(6)	(7)	(8)	(9)
Kotarih	3	24	16	40	1	3	4	10
Silinda	5	69	73	142	0	21	21	7
Bintang Bayu	17	215	196	411	1	35	36	11
Dolok Masihul	7	104	105	209	0	27	27	8
Serbajadi	4	70	53	133	0	15	15	9
Sipispis	13	93	91	184	2	28	30	6
Dolok Merawan	7	53	54	107	1	20	21	5
Tebing Tinggi	12	93	99	192	1	30	31	6
Tebing Syahbandar	11	148	144	292	1	49	50	6
Bandar Khalipah	7	124	119	243	1	17	18	14
Tanjung Beringin	9	174	135	309	1	38	39	8
Sei Rampah	22	349	341	690	8	73	81	9
Sei Baman	11	137	138	275	3	50	53	5

**Tabel** 4.1.14 Lanjutan/*Continued*  
*Table*

Kecamatan <i>District</i>	Sekolah <i>School</i>	Murid/ <i>Student</i>			Guru/ <i>Teacher</i>			Rasio Murid- Guru <i>Student Teacher Ratio</i>
		Laki-laki <i>Male</i>	Perem- puan <i>Fema- le</i>	Jumlah <i>Total</i>	Laki- laki <i>Male</i>	Perem- puan <i>Fema- le</i>	Jum- lah <i>To- tal</i>	
(1)	(2)	(3)	(4)	(5)	(6)	(7)	(8)	(9)
Teluk Mengkudu	10	137	187	424	2	28	30	14
Perbaungan	47	798	793	1 591	10	135	145	11
Pegajahan	15	261	246	507	1	34	35	14
Pantai Cermin	15	276	266	542	5	31	36	15
Serdang Bedagai	215	3 125	3 056	6 291	38	634	672	9

Sumber : Dinas Pendidikan Kabupaten Serdang Bedagai  
*Source : Education Office of Serdang Bedagai Regency*

## SOCIAL AND WELFARE

**Tabel 4.1.15** Banyaknya Sekolah, Murid, Guru dan Rasio Murid–Guru Sekolah Dasar Negeri menurut Kecamatan di Kabupaten Serdang Bedagai, 2019  
*Number of School, Student, Teacher, and Student–Teacher Ratio of Public Primary School by District in Serdang Bedagai Regency, 2019*

Kecamatan <i>District</i>	Sekolah <i>School</i>	Murid/ <i>Student</i>			Guru/ <i>Teacher</i>			Rasio Murid- Guru <i>Student Teacher Ratio</i>
		Laki-laki <i>Male</i>	Perem- puan <i>Fema- le</i>	Jumlah <i>Total</i>	Laki- laki <i>Male</i>	Perem- puan <i>Fema- le</i>	Jum- lah <i>To- tal</i>	
(1)	(2)	(3)	(4)	(5)	(6)	(7)	(8)	(9)
Kotarih	6	515	526	1 041	18	51	69	15
Silinda	7	499	430	929	25	52	77	12
Bintang Bayu	13	621	510	1 131	14	90	104	11
Dolok Masihul	39	2 990	2 819	5 809	74	262	336	17
Serbajadi	15	1 021	925	1 946	30	114	144	14
Sipispis	33	1 883	1 758	3 641	59	230	289	13
Dolok Merawan	19	1 101	1 057	2 158	16	123	139	16
Tebing Tinggi	37	2 263	2 048	4 311	44	228	272	16
Tebing Syahbandar	21	1 477	1 323	2 800	24	132	156	18
Bandar Khalipah	26	1 717	1 519	3 236	40	161	201	16
Tanjung Beringin	22	2 347	2 034	4 381	50	163	213	21
Sei Rampah	40	2 909	2 737	5 646	45	278	323	17
Sei Bamban	36	2 110	1 970	4 080	53	225	278	15

**Tabel** 4.1.15 Lanjutan/*Continued*  
*Table*

Kecamatan <i>District</i>	Sekolah <i>School</i>	Murid/ <i>Student</i>			Guru/ <i>Teacher</i>			Rasio Murid- Guru <i>Student Teacher Ratio</i>
		Laki-laki <i>Male</i>	Perem- puan <i>Fema- le</i>	Jumlah <i>Total</i>	Laki- laki <i>Male</i>	Perem- puan <i>Fema- le</i>	Jum- lah <i>To- tal</i>	
(1)	(2)	(3)	(4)	(5)	(6)	(7)	(8)	(9)
Teluk Mengkudu	27	2 730	2 470	5 200	58	198	256	20
Perbaungan	43	5 557	5 346	10 903	75	405	480	23
Pegajahan	18	1 899	1 858	3 757	36	141	177	21
Pantai Cermin	24	2 723	2 514	5 237	47	202	249	21
Serdang Bedagai	426	34 362	31 844	66 206	708	3 055	3 763	17
2018	426	35 623	32 635	68 258	729	3 078	3 807	18
2017	426	36 557	33 400	69 957	901	3 379	4 280	16

Sumber : Dinas Pendidikan Kabupaten Serdang Bedagai  
*Source : Education Office of Serdang Bedagai Regency*

## SOCIAL AND WELFARE

**Tabel** 4.1.16 Banyaknya Sekolah, Murid, Guru dan Rasio Murid-Guru Sekolah Dasar Swasta menurut Kecamatan di Kabupaten Serdang Bedagai, 2019  
*Number of School, Student, Teacher, and Student – Teacher Ratio of Private Elementary School by District in Serdang Bedagai Regency, 2019*

Kecamatan <i>District</i>	Sekolah <i>School</i>	Murid/ <i>Student</i>			Guru/ <i>Teacher</i>			Rasio Murid- Guru <i>Student- Teacher Ratio</i>
		Laki- laki <i>Male</i>	Perem- puan <i>Fema- le</i>	Jum- lah <i>To- tal</i>	Laki- laki <i>Male</i>	Perem- puan <i>Fema- le</i>	Jum- lah <i>To- tal</i>	
(1)	(2)	(3)	(4)	(5)	(6)	(7)	(8)	(9)
Kotarih	1	54	38	92	-	6	6	15
Silinda	2	90	85	175	1	11	12	15
Bintang Bayu	-	-	-	-	-	-	-	-
Dolok Masihul	1	32	35	67	-	3	3	22
Serbajadi	1	19	17	36	-	5	5	7
Sipispis	1	44	25	69	-	3	3	8
Dolok Merawan	-	-	-	-	-	-	-	-
Tebing Tinggi	2	180	159	339	1	12	13	26
Tebing Syahbandar	1	37	36	73	2	6	8	9
Bandar Khalipah	-	-	-	-	-	-	-	-
Tanjung Beringin	1	321	285	606	3	4	7	87
Sei Rampah	14	1 442	1 304	2 746	13	108	121	23
Sei Baman	8	828	800	1 628	8	62	70	23
Teluk Mengkudu	2	70	80	159	1	5	6	27

Tabel 4.1.16 Lanjutan/*Continued*  
Table

Kecamatan <i>District</i>	Sekolah <i>School</i>	Murid/ <i>Student</i>			Guru/ <i>Teacher</i>			Rasio Murid- Guru <i>Student- Teacher Ratio</i>
		Laki- laki <i>Male</i>	Perem- puan <i>Fema- le</i>	Jum- lah <i>To- tal</i>	Laki- laki <i>Male</i>	Perem- puan <i>Fema- le</i>	Jum- lah <i>To- tal</i>	
(1)	(2)	(3)	(4)	(5)	(6)	(7)	(8)	(9)
Perbaungan	9	673	570	1 243	13	52	65	19
Pegajahan	-	-	-	-	-	-	-	-
Pantai Cermin	4	270	220	490	4	19	23	21
Serdang Bedagai	47	4 060	3 654	7 723	46	296	342	18
2018	44	3 791	3 543	7 334	46	276	322	23
2017	40	3 606	3 338	6 944	67	286	353	20

Sumber : Dinas Pendidikan Kabupaten Serdang Bedagai  
Source : *Education Office of Serdang Bedagai Regency*



## SOCIAL AND WELFARE

**Tabel** 4.1.17 Banyaknya Sekolah, Murid, Guru, dan Rasio Murid-Guru SMP Negeri menurut Kecamatan di Kabupaten Serdang Bedagai, 2019  
*Number of School, Student, Teacher and Student-Teacher Ratio Public General Junior High School by District in Serdang Bedagai Regency, 2019*

Kecamatan <i>District</i>	Sekolah <i>School</i>	Murid/ <i>Student</i>			Guru/ <i>Teacher</i>			Rasio Murid- Guru <i>Student- Teacher Ratio</i>
		Laki- laki <i>Male</i>	Perem- puan <i>Female</i>	Jum- lah <i>Total</i>	Laki- laki <i>Male</i>	Perem- puan <i>Female</i>	Jum- lah <i>Total</i>	
(1)	(2)	(3)	(4)	(5)	(6)	(7)	(8)	(9)
Kotarih	1	167	195	362	6	16	22	23
Silinda	-	-	-	-	-	-	-	-
Bintang Bayu	1	211	209	420	4	16	20	21
Dolok Masihul	3	639	697	1 336	17	67	84	16
Serbajadi	1	165	177	342	5	16	21	16
Sipispis	3	442	437	879	19	38	57	15
Dolok Merawan	2	131	107	238	6	11	17	14
Tebing Tinggi	2	304	319	623	10	25	35	18
Tebing Syahbandar	3	288	244	532	11	30	41	13
Bandar Khalipah	2	626	615	1 241	21	42	63	20
Tanjung Beringin	4	799	871	1 670	24	67	91	18
Sei Rampah	4	891	959	1 850	33	58	91	20
Sei Baman	3	864	936	1 800	24	63	87	21
Teluk Mengkudu	3	714	724	1 438	18	48	66	22

Tabel 4.1.17 Lanjutan/*Continued*  
Table

Kecamatan <i>District</i>	Sekolah <i>School</i>	Murid/ <i>Student</i>			Guru/ <i>Teacher</i>			Rasio Murid- Guru <i>Student- Teacher Ratio</i>
		Laki- laki <i>Male</i>	Perem- puan <i>Fema- le</i>	Jumlah <i>Total</i>	Laki- laki <i>Male</i>	Perem- puan <i>Fema- -le</i>	Jum- lah <i>To- tal</i>	
(1)	(2)	(3)	(4)	(5)	(6)	(7)	(8)	(9)
Perbaungan	3	1 155	1 193	2 348	41	98	139	17
Pegajahan	3	615	637	1 252	24	41	65	19
Pantai Cermin	1	456	505	961	10	31	41	23
Serdang Bedagai	39	8 467	8 825	17 292	273	667	940	17
2018	39	8 575	9 083	17 658	288	668	956	18
2017	39	8 930	9 479	18 409	341	683	1 024	18

Sumber : Dinas Pendidikan Kabupaten Serdang Bedagai

Source : *Education Office of Serdang Bedagai Regency*

## SOCIAL AND WELFARE

**Tabel 4.1.18** Banyaknya Sekolah, Murid, Guru, dan Rasio Murid-Guru SMP Swasta menurut Kecamatan di Kabupaten Serdang Bedagai, 2019  
*Number of School, Student, Teacher and Student-Teacher Ratio Private General Junior High School by District in Serdang Bedagai Regency, 2019*

Kecamatan <i>District</i>	Sekolah <i>School</i>	Murid/ <i>Student</i>			Guru/ <i>Teacher</i>			Rasio Murid- Guru <i>Student Teacher Ratio</i>
		Laki- laki <i>Male</i>	Perem- puan <i>Fema- le</i>	Jumlah <i>Total</i>	Laki- laki <i>Male</i>	Perem- puan <i>Fema- le</i>	Jum- lah <i>To- tal</i>	
(1)	(2)	(3)	(4)	(5)	(6)	(7)	(8)	(9)
Kotarih	2	114	80	194	1	13	14	14
Silinda	1	146	120	266	4	7	11	24
Bintang Bayu	1	31	34	65	3	3	6	11
Dolok Masihul	1	80	58	138	4	7	11	13
Serbajadi	1	102	46	148	3	4	7	21
Sipispis	4	101	67	168	4	17	21	8
Dolok Merawan	1	218	238	456	10	13	23	20
Tebing Tinggi	2	440	304	744	10	19	29	26
Tebing Syahbandar	2	111	92	203	2	9	11	18
Bandar Khalipah	1	47	50	97	1	6	7	7
Tanjung Beringin	2	265	213	478	4	11	15	32
Sei Rampah	7	440	319	759	19	31	50	15
Sei Baman	5	376	306	682	9	21	30	23
Teluk Mengkudu	2	68	33	101	1	4	5	20

**Tabel** 4.1.18 Lanjutan/*Continued*  
*Table*

Kecamatan <i>District</i>	Sekolah <i>School</i>	Murid/ <i>Student</i>			Guru/ <i>Teacher</i>			Rasio Murid- Guru <i>Student Teacher Ratio</i>
		Laki- laki <i>Male</i>	Perem- puan <i>Fema- le</i>	Jumlah <i>Total</i>	Laki- laki <i>Male</i>	Perem- puan <i>Fema- le</i>	Jum- lah <i>To- tal</i>	
(1)	(2)	(3)	(4)	(5)	(6)	(7)	(8)	(9)
Perbaungan		12	890	669	1 559	26	61	87
Pegajahan		2	144	114	258	7	15	22
Pantai Cermin		3	113	103	216	4	11	15
Serdang Bedagai	49	3 686	2 846	6 532	112	252	364	17
2018	48	3 429	2 710	6 139	117	253	370	17
2017	48	3 432	2 688	6 120	150	258	408	15

Sumber : Dinas Pendidikan Kabupaten Serdang Bedagai

Source : *Education Office of Serdang Bedagai Regency*

## SOCIAL AND WELFARE

Tabel 4.1.19  
Table

Banyaknya Sekolah, Murid ,Guru,dan Rasio Murid-Guru SMA Negeri menurut Kecamatan di Kabupaten Serdang Bedagai, 2019  
*Number of School, Student, Teacher And Ratio Student-Teacher Public Senior High School by District in Serdang Bedagai Regency, 2019*

Kecamatan <i>District</i>	Sekolah <i>School</i>	Murid/Student			Guru/Teacher			Rasio Murid- Guru <i>Student- Teacher Ratio</i>
		Laki- laki <i>Male</i>	Perem- puan <i>Fema- le</i>	Jum- lah <i>Total</i>	Laki- laki <i>Male</i>	Perem- puan <i>Fema- le</i>	Jumlah <i>Total</i>	
(1)	(2)	(3)	(4)	(5)	(6)	(7)	(8)	(9)
Kotarih	1	141	158	299	6	15	21	14
Silinda	1	135	174	309	4	13	17	18
Bintang Bayu	1	119	196	315	7	12	19	17
Dolok Masihul	1	213	425	638	11	23	34	19
Serbajadi	1	190	271	461	5	21	26	18
Sipispis	1	179	249	428	9	20	29	15
Dolok Merawan	1	188	248	436	7	18	25	17
Tebing Tinggi	1	127	289	416	6	17	23	18
Tebing Syahbandar	1	253	436	689	12	26	38	18
Bandar Khalipah	1	237	353	590	9	18	27	22
Tanjung Beringin	1	275	365	640	11	25	36	18
Sei Rampah	1	322	490	812	13	24	37	22
Sei Bamban	1	188	274	462	9	18	27	17
Teluk Mengkudu	1	158	251	409	8	20	28	15

Tabel 4.1.19 Lanjutan/Continued  
Table

Kecamatan <i>District</i>	Sekolah <i>School</i>	Murid/Student			Guru/Teacher			Rasio Murid- Guru <i>Student- Teacher Ratio</i>
		Laki- laki <i>Male</i>	Perem- puan <i>Fema- le</i>	Jum- lah <i>Total</i>	Laki- laki <i>Male</i>	Perem- puan <i>Fema- le</i>	Jumlah <i>Total</i>	
(1)	(2)	(3)	(4)	(5)	(6)	(7)	(8)	(9)
Perbaungan	2	427	945	1 372	17	59	76	18
Pegajahan	1	186	331	517	10	17	27	19
Pantai Cermin	1	184	325	509	13	16	29	18
Serdang Bedagai	18	3 522	5 780	9 302	157	362	519	18
2018	18	3 462	5 803	9 265	148	345	493	19
2017	18	3 429	5 790	9 219	169	351	520	18

Sumber : Dinas Pendidikan Kabupaten Serdang Bedagai  
Source : Education Office of Serdang Bedagai Regency

## SOCIAL AND WELFARE

**Tabel 4.1.20** Banyaknya Sekolah, Murid, Guru, dan Rasio Murid-Guru SMU Swasta menurut Kecamatan di Kabupaten Serdang Bedagai, 2019  
*Number of School, Student, Teacher and Student-Teacher Ratio Private Senior High School by District in Serdang Bedagai Regency, 2019*

Kecamatan <i>District</i>	Sekolah <i>School</i>	Murid/Student			Guru/Teacher			Rasio Murid- Guru <i>Student- Teacher Ratio</i>
		Laki- laki <i>Male</i>	Perem- puan <i>Fema- le</i>	Jumlah <i>Total</i>	Laki- laki <i>Male</i>	Perem- puan <i>Fema- le</i>	Jum- lah <i>To- tal</i>	
(1)	(2)	(3)	(4)	(5)	(6)	(7)	(8)	(9)
Kotarih	-	-	-	-	-	-	-	-
Silinda	-	-	-	-	-	-	-	-
Bintang Bayu	-	-	-	-	-	-	-	-
Dolok Masihul	2	60	48	108	1	10	11	10
Serbajadi	-	-	-	-	-	-	-	-
Sipispis	2	102	57	159	2	8	10	16
Dolok Merawan	-	-	-	-	-	-	-	-
Tebing Tinggi	-	-	-	-	-	-	-	-
Tebing Syahbandar	1	18	45	63	-	6	6	11
Bandar Khalipah	-	-	-	-	-	-	-	-
Tanjung Beringin	1	133	148	281	5	12	17	17
Sei Rampah	4	505	657	1 162	11	31	42	18
Sei Baman	3	149	174	323	1	7	8	40

Tabel 4.1.20 Lanjutan/*Continued*  
Table

Kecamatan <i>District</i>	Sekolah <i>School</i>	Murid/ <i>Student</i>			Guru/ <i>Teacher</i>			Rasio Murid- Guru <i>Student- Teacher Ratio</i>
		Laki- laki <i>Male</i>	Perem- puan <i>Fema- le</i>	Jumlah <i>Total</i>	Laki- laki <i>Male</i>	Perem- puan <i>Fema- le</i>	Jum- lah <i>To- tal</i>	
(1)	(2)	(3)	(4)	(5)	(6)	(7)	(8)	(9)
Teluk Mengkudu	-	-	-	-	-	-	-	-
Perbaungan	6	471	488	959	18	37	55	17
Pegajahan	2	54	98	152	3	7	10	15
Pantai Cermin	1	11	17	28	-	-	-	-
Serdang Bedagai	22	1 503	1 732	3 235	41	118	159	11
2018	22	1 383	1 473	2 856	43	128	171	17
2017	22	1 278	1 485	2 763	49	138	187	15

Sumber : Dinas Pendidikan Kabupaten Serdang Bedagai

Source : *Education Office of Serdang Bedagai Regency*



## SOCIAL AND WELFARE

**Tabel 4.1.21** Banyaknya Sekolah, Murid, Guru, dan Rasio Murid-Guru SMK Negeri menurut Kecamatan di Kabupaten Serdang Bedagai, 2019  
*Number of School, Student, Teacher and Student-Teacher Ratio General Vocational High School by District in Serdang Bedagai Regency, 2019*

Kecamatan <i>District</i>	Sekolah <i>School</i>	Murid/Student			Guru/Teacher			Rasio Murid- Guru <i>Student- Teacher Ratio</i>
		Laki- laki <i>Male</i>	Perem- puan <i>Fema- le</i>	Jumlah <i>Total</i>	Laki- laki <i>Male</i>	Perem- puan <i>Fema- le</i>	Jumlah <i>Total</i>	
(1)	(2)	(3)	(4)	(5)	(6)	(7)	(8)	(9)
Kotarih	-	-	-	-	-	-	-	-
Silinda	-	-	-	-	-	-	-	-
Bintang Bayu	1	131	44	175	7	10	17	10
Dolok Masihul	1	395	209	604	14	25	39	15
Serbajadi	-	-	-	-	-	-	-	-
Sipispis	1	305	178	483	18	11	29	17
Dolok Merawan	1	195	88	283	8	11	19	15
Tebing Tinggi	1	175	89	264	4	14	18	15
Tebing Syahbandar	-	-	-	-	-	-	-	-
Bandar Khalipah	-	-	-	-	-	-	-	-
Tanjung Beringin	-	-	-	-	-	-	-	-
Sei Rampah	2	716	395	1.111	24	29	53	21
Sei Baman	-	-	-	-	-	-	-	-
Teluk Mengkudu	1	266	307	573	13	18	31	18

Tabel 4.1.21 Lanjutan/*Continued*  
Table

Kecamatan <i>District</i>	Sekolah <i>School</i>	Murid/ <i>Student</i>			Guru/ <i>Teacher</i>			Rasio Murid- Guru <i>Student Teacher Ratio</i>
		Laki- laki <i>Male</i>	Perem- puan <i>Fema-le</i>	Jumlah <i>Total</i>	Laki- laki <i>Male</i>	Perem- puan <i>Fema-le</i>	Jumlah <i>Total</i>	
(1)	(2)	(3)	(4)	(5)	(6)	(7)	(8)	(9)
Perbaungan	1	405	231	636	16	20	36	18
Pegajahan	-	-	-	-	-	-	-	-
Pantai Cermin	1	269	429	698	14	27	41	17
Serdang Bedagai	10	2 857	1 970	4 827	118	165	283	16
2018	10	2 803	2 035	4 838	103	150	253	19
2017	10	2 905	1 947	4 852	112	145	257	19

Sumber : Dinas Pendidikan Kabupaten Serdang Bedagai  
Source : *Education Office of Serdang Bedagai Regency*

## SOCIAL AND WELFARE

**Tabel** 4.1.22 Banyaknya Sekolah, Murid, Guru, dan Rasio Murid-Guru SMK Swasta menurut Kecamatan di Kab. Serdang Bedagai, 2019  
*Number of School, Student, Teacher and Student-Teacher Private Vocational High School by District in Serdang Bedagai Regency, 2019*

Kecamatan <i>District</i>	Sekolah <i>School</i>	Murid/Student			Guru/Teacher			Rasio Murid- Guru <i>Student Teacher Ratio</i>
		Laki- laki <i>Male</i>	Perem- puan <i>Fema- le</i>	Jumlah <i>Total</i>	Laki- laki <i>Ma- le</i>	Perem- puan <i>Fem- a-le</i>	Jum- lah <i>Total</i>	
(1)	(2)	(3)	(4)	(5)	(6)	(7)	(8)	(9)
Kotarih	-	-	-	-	-	-	-	-
Silinda	-	-	-	-	-	-	-	-
Bintang Bayu	-	-	-	-	-	-	-	-
Dolok Masihul	2	344	191	535	14	12	26	21
Serbajadi	-	-	-	-	-	-	-	-
Sipispis	2	41	1	42	2	1	3	14
Dolok Merawan	-	-	-	-	-	-	-	-
Tebing Tinggi	-	-	-	-	-	-	-	-
Tebing Syahbandar	1	225	74	299	5	2	7	43
Bandar Khalipah	-	-	-	-	-	-	-	-
Tanjung Beringin	-	-	-	-	-	-	-	-
Sei Rampah	6	613	636	1.249	36	47	83	15
Sei Bamban	4	400	228	628	16	19	35	18
Teluk Mengkudu	1	137	67	204	5	9	14	15

Tabel 4.1.22 Lanjutan/*Continued*  
Table

Kecamatan <i>District</i>	Sekolah <i>School</i>	Murid/ <i>Student</i>			Guru/ <i>Teacher</i>			Rasio Murid- Guru <i>Student Teacher Ratio</i>
		Laki- laki <i>Male</i>	Perem- puan <i>Female</i>	Jum- lah <i>Total</i>	Laki- laki <i>Male</i>	Perem- puan <i>Female</i>	Jumlah <i>Total</i>	
(1)	(2)	(3)	(4)	(5)	(6)	(7)	(8)	(9)
Perbaungan	10	2 053	1 187	3 240	77	79	156	21
Pegajahan	3	437	305	742	16	24	40	19
Pantai Cermin	1	26	37	63	1	1	2	18
Serdang Bedagai	30	4 276	2 726	7 002	172	194	366	19
2018	29	4 109	2 591	6 700	181	205	386	17
2017	29	4 062	2 566	6 628	198	197	395	17

Sumber : Dinas Pendidikan Kabupaten Serdang Bedagai

Source : *Education Office of Serdang Bedagai Regency*

## SOCIAL AND WELFARE

**Tabel 4.1.23** Banyaknya Ruang Kelas dan Sekolah Pendidikan Agama menurut Kecamatan di Kabupaten Serdang Bedagai, 2019  
*Number of Class Room and School of Islamic Education by District in Serdang Bedagai Regency, 2019*

Kecamatan <i>District</i>	Sekolah/ <i>School</i>					Ruang Kelas/ <i>Class Room</i>				
	RA/TK MDA	MI	MTs	MA	RA/TK MDA	MI	MTs	MA		
(1)	(2)	(3)	(4)	(5)	(6)	(7)	(8)	(9)	(10)	(11)
Kotarih	2	4	-	1	-	4	16	-	5	-
Silinda	-	1	-	-	-	-	8	-	-	-
Bintang Bayu	1	3		1	-	2	12	15	7	-
Dolok Masihul	15	27	2	12	4	32	108	19	63	29
Serbajadi	4	3	3	3	2	8	12	24	13	6
Sipispis	6	8	4	4	2	12	31	17	23	9
Dolok Merawan	1	7	-	2	1	2	28	-	6	3
Tebing Tinggi	4	11	-	3	-	8	44	-	18	-
Tebing Syahbandar	7	13	3	2	-	14	52	32	7	-
Bandar Khalipah	1	3	1	1	1	2	12	6	6	3
Tanjung Beringin	9	4	4	4	2	8	15	29	25	15
Sei Rampah	12	27	6	11	7	24	80	36	69	27
Sei Baman	3	8	-	1	-	6	31	-	3	-
Teluk Mengkudu	5	11	4	3	1	10	36	24	18	5
Perbaungan	23	37	10	11	4	48	152	73	71	21
Pegajahan	5	10	-	1	1	10	40	-	6	3
Pantai Cermin	13	15	2	5	1	27	60	14	30	5
<i>Jumlah/Total</i>	111	192	39	65	26	217	737	289	370	126
2018	106	192	40	65	27	217	737	289	370	128

Sumber : Kantor Kementerian Agama Kabupaten Serdang Bedagai

Source : Ministry of Religious Representative Office of Serdang Bedagai Regency

**Tabel** 4.1.24  
*Table*

Banyaknya Sekolah, Murid, Guru dan Rasio Murid – Guru Madrasah Ibtida'iyah menurut Kecamatan dan Jenis Kelamin di Kabupaten Serdang Bedagai, 2019  
*Number of School, Student, Teacher and Student-Teacher Ratio Ibtida'iyah School by District and Sex in Serdang Bedagai Regency, 2019*

Kecamatan <i>District</i>	Sekolah <i>School</i>	Murid/ <i>Student</i>			Guru/ <i>Teacher</i>			Rasio Murid- Guru <i>Student Teacher Ratio</i>
		Laki- laki <i>Male</i>	Perem- puan <i>Fema- le</i>	Jumlah <i>Total</i>	Laki- laki <i>Male</i>	Perem- puan <i>Fema- le</i>	Jum- lah <i>To- tal</i>	
(1)	(2)	(3)	(4)	(5)	(6)	(7)	(8)	(9)
Kotarih	-	-	-	-	-	-	-	-
Silinda	-	-	-	-	-	-	-	-
Bintang Bayu	1	136	149	285	7	19	26	11
Dolok Masihul	2	263	272	535	7	14	21	25
Serbajadi	3	239	246	485	10	26	36	13
Sipispis	4	281	266	547	4	14	18	30
Dolok Merawan	-	-	-	-	-	-	-	-
Tebing Tinggi	-	-	-	-	-	-	-	-
Tebing Syahbandar	3	476	451	927	5	36	41	23
Bandar Khalipah	1	47	32	79	1	5	6	13
Tanjung Beringin	2	148	159	307	7	24	31	10
Sei Rampah	6	375	371	746	15	29	44	17
Sei Baman	-	-	-	-	-	-	-	-
Teluk Mengkudu	5	455	373	828	8	25	33	25

## SOCIAL AND WELFARE

Tabel 4.1.24 Lanjutan/*Continued*  
Table

Kecamatan <i>District</i>	Sekolah <i>School</i>	Murid/ <i>Student</i>			Guru/ <i>Teacher</i>			Rasio Murid- Guru <i>Student Teacher Ratio</i>
		Laki- laki <i>Male</i>	Perem- puan <i>Fema- le</i>	Jumlah <i>Total</i>	Laki- laki <i>Male</i>	Perem- puan <i>Fema- le</i>	Jum- lah <i>To- tal</i>	
(1)	(2)	(3)	(4)	(5)	(6)	(7)	(8)	(9)
Perbaungan	9	975	857	1 832	35	70	105	17
Pegajahan	-	-	-	-	-	-	-	-
Pantai Cermin	4	344	307	651	2	12	14	47
Serdang Bedagai	40	3 739	3 483	7 222	101	274	375	19
2018	40	3 739	3 483	7 222	101	274	375	19

Sumber : Kantor Kementerian Agama Kabupaten Serdang Bedagai

Source : Ministry of Religious Representative Office of Serdang Bedagai Regency

**Tabel 4.1.25** Banyaknya Sekolah, Murid, Guru dan Rasio Murid–Guru Madrasah Tsanawiyah menurut Kecamatan di Kabupaten Serdang Bedagai, 2019  
*Number of School, Student, Teacher and Student-Teacher RatioTsanawiyah School by District in Serdang Bedagai Regency, 2019*

Kecamatan <i>District</i>	Sekolah <i>School</i>	Murid/ <i>Student</i>			Guru/ <i>Teacher</i>			Rasio Murid- Guru <i>Student Teacher Ratio</i>
		Laki-laki <i>Male</i>	Perem- puan <i>Fema- le</i>	Jum- lah <i>Total</i>	Laki- laki <i>Male</i>	Perem- puan <i>Fema- le</i>	Jum- lah <i>To- tal</i>	
(1)	(2)	(3)	(4)	(5)	(6)	(7)	(8)	(9)
Kotarih	1	71	61	132	7	5	12	11
Silinda	-	-	-	-	-	-	-	-
Bintang Bayu	1	145	146	291	5	5	10	29
Dolok Masihul	10	449	970	1419	53	74	127	11
Serbajadi	3	130	120	250	9	14	23	11
Sipispis	4	272	256	528	20	30	50	11
Dolok Merawan	2	100	65	165	6	12	18	9
Tebing Tinggi	3	208	257	465	10	20	30	16
Tebing Syahbandar	2	105	94	199	6	6	12	17
Bandar Khalipah	1	101	81	182	7	6	13	14
Tanjung Beringin	3	275	247	522	25	34	59	9
Sei Rampah	12	1 203	1 134	0	49	58	107	0
Sei Baman	1	46	29	75	1	6	7	11
Teluk Mengkudu	3	414	408	822	16	23	39	21



## SOCIAL AND WELFARE

Tabel 4.1.25 Lanjutan/*Continued*  
Table

Kecamatan <i>District</i>	Sekolah <i>School</i>	Murid/ <i>Student</i>			Guru/ <i>Teacher</i>			Rasio Murid- Guru <i>Student</i> <i>Teacher</i> <i>Ratio</i>
		Laki-laki <i>Male</i>	Perem- puan <i>Fema- le</i>	Jum- lah <i>Total</i>	Laki- laki <i>Male</i>	Perem- puan <i>Fema- le</i>	Jum- lah <i>To- tal</i>	
(1)	(2)	(3)	(4)	(5)	(6)	(7)	(8)	(9)
Perbaungan	10	1 435	1 234	2 669	76	84	160	17
Pegajahan	1	76	77	153	5	7	12	13
Pantai Cermin	5	643	586	1 229	25	32	57	22
Serdang Bedagai	62	5 673	5 765	11438	320	416	736	15
2018	65	6 173	5 765	11 938	239	325	564	21

Sumber : Kantor Kementerian Agama Kabupaten Serdang Bedagai

Source : *Ministry of Religious Representative Office of Serdang Bedagai Regency*

**Tabel 4.1.26** Banyaknya Sekolah, Murid, Guru dan Rasio Murid–Guru Madrasah Aliyah menurut Kecamatan di Kabupaten Serdang Bedagai, 2019  
*Number of School, Student, Teacher and Student-Teacher Ratio Aliyah School by District in Serdang Bedagai Regency by District, 2019*

Kecamatan <i>District</i>	Sekolah <i>School</i>	Murid/ <i>Student</i>			Guru/ <i>Teacher</i>			Rasio Murid- Guru <i>Student Teacher Ratio</i>
		Laki-laki <i>Male</i>	Perem- puan <i>Fema- le</i>	Jum- lah <i>To- tal</i>	Laki- laki <i>Male</i>	Perem- puan <i>Fema- le</i>	Jum- lah <i>Total</i>	
(1)	(2)	(3)	(4)	(5)	(6)	(7)	(8)	(9)
Kotarih	-	-	-	-	-	-	-	-
Silinda	-	-	-	-	-	-	-	-
Bintang Bayu	-	-	-	-	-	-	-	-
Dolok Masihul	4	423	520	943	27	44	71	13
Serbajadi	2	24	12	36	8	8	16	2
Sipispis	2	106	103	209	5	10	15	14
Dolok Merawan	1	40	18	58	3	3	6	10
Tebing Tinggi	-	-	-	-	-	-	-	-
Tebing Syahbandar	-	-	-	-	-	-	-	-
Bandar Khalipah	1	63	13	76	1	4	5	15
Tanjung Beringin	2	279	226	505	14	18	32	16
Sei Rampah	8	495	433	928	27	29	56	17
Sei Baman	1	21	25	46	-	-	-	-
Teluk Mengkudu	1	70	72	142	3	4	7	20

## SOCIAL AND WELFARE

**Tabel** 4.1.26 Lanjutan/*Continued*  
**Table**

Kecamatan <i>District</i>	Sekolah <i>School</i>	Murid/ <i>Student</i>			Guru/ <i>Teacher</i>			Rasio Murid- Guru <i>Student</i> <i>Teacher</i> <i>Ratio</i>
		Laki-laki <i>Male</i>	Perem- puan <i>Fema- le</i>	Jum- lah <i>To- tal</i>	Laki- laki <i>Male</i>	Perem- puan <i>Fema- le</i>	Jum- lah <i>Total</i>	
(1)	(2)	(3)	(4)	(5)	(6)	(7)	(8)	(9)
Perbaungan	3	249	347	596	24	33	57	10
Pegajahan	1	34	61	95	2	4	6	16
Pantai Cermin	1	67	108	175	2	4	6	29
Serdang Bedagai	27	1 871	1 938	3 809	116	161	277	14
2018	27	1 841	1 938	3 779	119	161	280	13

Sumber : Kantor Kementerian Agama Kabupaten Serdang Bedagai

Source : Ministry of Religious Representative Office of Serdang Bedagai

**Tabel 4.1.27** Banyaknya Sekolah, Murid, Guru dan Rasio Murid – Guru Raudatul Athfal (RA)/Bustanul Athfal (BA) menurut Kecamatan di Kabupaten Serdang Bedagai, 2019  
*Number of School, Student, Teacher and Student-Teacher Ratio Raudatul Athfal (RA)/Bustanul Athfal (BA) by District in Serdang Bedagai Regency, 2019*

Kecamatan <i>District</i>	Seko- lah <i>School</i>	Murid/ <i>Student</i>			Guru/ <i>Teacher</i>			Rasio Murid- Guru <i>Student Teacher Ratio</i>
		Laki- laki <i>Male</i>	Perem- -puan <i>Female</i>	Jumlah <i>Total</i>	Laki- laki <i>Male</i>	Perem- -puan <i>Female</i>	Jumlah <i>Total</i>	
(1)	(2)	(3)	(4)	(5)	(6)	(7)	(8)	(9)
Kotarih	2	54	57	111	3	-	3	37
Silinda	1	4	8	12	-	1	1	12
Bintang Bayu	1	33	28	61	1	1	2	31
Dolok Masihul	16	584	521	1 105	7	52	59	19
Serbajadi	6	110	122	232	2	21	23	10
Sipispis	5	132	154	286	3	24	27	11
Dolok Merawan	1	14	14	28	4	-	4	7
Tebing Tinggi	4	79	74	153	1	10	11	14
Tebing Syahbandar	7	166	153	319	2	15	17	19
Bandar Khalipah	1	32	23	55	2	1	3	18
Tanjung Beringin	4	79	105	184	3	20	23	8
Sei Rampah	11	215	231	446	2	31	33	14
Sei Baman	3	61	57	118	-	4	4	30
Teluk Mengkudu	4	54	63	117	2	12	14	8
Perbaungan	24	444	370	814	8	80	88	9

## SOCIAL AND WELFARE

**Tabel** 4.1.27 Lanjutan/*Continued*  
*Table*

Kecamatan <i>District</i>	Seko- lah <i>School</i>	Murid/ <i>Student</i>			Guru/ <i>Teacher</i>			Rasio Murid- Guru <i>Student</i> <i>Teacher</i> <i>Ratio</i>
		Laki- laki <i>Male</i>	Perem- -puan <i>Female</i>	Jumlah <i>Total</i>	Laki- laki <i>Male</i>	Perem- -puan <i>Female</i>	Jumlah <i>Total</i>	
(1)	(2)	(3)	(4)	(5)	(6)	(7)	(8)	(9)
Pegajahan	5	111	130	241	16	3	19	13
Pantai Cermin	11	200	184	384	1	33	34	11
Serdang Bedagai	106	2 372	2 294	4 666	57	308	365	13
2018	108	2 207	2 130	4 337	54	308	362	12

Sumber : Kantor Kementerian Agama Kabupaten Serdang Bedagai

Source : *Ministry of Religious Representative Office of Serdang Bedagai Regency*

**Tabel** 4.1.28 Jumlah Guru Menurut Tingkat Pendidikan Guru dan Jenis Sekolah di Kabupaten Serdang Bedagai, 2019  
*Table State and Private Teachers by Level of Education and Level of School in Serdang Bedagai Regency, 2019*

Tingkat Pendidikan Guru <i>Level of Education</i>	Guru/ Teacher					Jumlah Total
	TK <i>Kindergarten</i>	SD <i>Elementary School</i>	SMP <i>Junior High School</i>	SMU <i>Senior High School</i>	SMK <i>Vacational Senior High School</i>	
(1)	(2)	(3)	(4)	(5)	(6)	(7)
SD <i>Elementary School</i>	-	-	-	-	-	-
SMP/ SGB <i>Junior High School</i>	-	-	-	-	-	-
SMA/ PGSLP <i>Senior High School</i>	505	446	29	10	27	1 017
Sarjana Muda/ BI dan PGSLA <i>Bachelor</i>	28	178	36	13	25	280
Sarjana dan B II <i>Graduate</i>	224	3 469	1 212	624	582	6 111
S2 <i>Magister</i>	-	12	27	31	15	85
Serdang Bedagai	757	4 105	1 304	678	649	7 493

Sumber : Dinas Pendidikan Kabupaten Serdang Bedagai  
*Source : Education Office of Serdang Bedagai Regency*

**Tabel** 4.1.29 Angka Partisipasi Sekolah di Kabupaten Serdang Bedagai, 2017–2019  
**Table** *School Participation Rates in Serdang Bedagai Regency, 2017-2019*

Angka Partisipasi Sekolah <i>School Participation Rates</i>	2017	2018	2019
(1)	(2)	(3)	(4)
7 – 12	100	100	99,44
13 – 15	96,03	99,03	96,70
16 – 18	69,89	89,90	76,43
19 – 24	18,96	*)	10,26

Sumber : Dinas Pendidikan Kabupaten Serdang Bedagai

Source : *Education Office of Serdang Bedagai Regency*

\*) Secara administrative tidak lagi menjadi kewenangan Dinas Pendidikan

**Tabel** 4.1.30 Angka Partisipasi Murni dan Angka Partisipasi Kasar (Persen) di Kabupaten Serdang Bedagai Tahun Ajaran 2017/2018, 2018/2019 dan 2019/2020  
*Net Enrollment and Gross Enrolment (Percent) in Serdang Bedagai Regency, 2017/2018, 2018/2019 dan 2019/2020*

Jenjang Pendidikan <i>Levels of Education</i>	APM	APK
(1)	(2)	(3)
Tahun Ajaran 2017/2018		
SD/MI	98,83	112,53
SMP/MTs	76,53	80,08
SMA/MA	65,60	94,36
Tahun Ajaran 2018/2019		
SD/MI	95,36	111,25
SMP/MTs	84,76	102,40
SMA/MA	64,60	89,90
Tahun Ajaran 2019/2020		
SD/MI	99,14	115,39
SMP/MTs	77,67	85,85
SMA/MA	67,95	83,65
PT	9,67	13,17

Sumber : Dinas Pendidikan Kabupaten Serdang Bedagai  
Source : *Education Office of Serdang Bedagai Regency*



## SOCIAL AND WELFARE

**Tabel 4.1.31** Jumlah Buku Perpustakaan, Arsip dan Dokumentasi di Kabupaten Serdang Bedagai, 2019  
*Number of Library Book, Archives and Documentation in Serdang Bedagai Regency, 2019*

Jenis Buku	Ruang Baca Umum (Judul)	Ruang Baca Referensi (Judul)	Ruang Baca Anak (Judul)	Perpustakaan Keliling (Judul)	Jumlah Total
(1)	(2)	(3)	(4)	(5)	(6)
000 Karya Umum	162	7	-	6	175
100 Filsafat	267	2	-	13	282
200 Agama	1 061	32	-	100	1 193
300 Ilmu Sosial	1 462	114	-	112	1 688
400 Bahasa	424	8	-	15	447
500 Ilmu Murni	579	30	-	10	619
600 Ilmu Teknologi (Terapan)	1 168	120	-	92	1 380
700 Seni, Sport (Rekreasi)	387	12	-	7	406
800 Sastra	545	70	-	141	756
900 Sejarah, Geografi, Biografi	768	23	-	14	805

**Tabel** 4.1.31 Lanjutan/*Continued*  
*Table*

Jenis Buku	Ruang Baca Umum (Exp)	Ruang Baca Referensi (Exp)	Ruang Baca Anak (Exp)	Perpustakaan Keliling (Exp)	Jumlah Total
(1)	(7)	(8)	(9)	(10)	(11)
000 Karya Umum	1 487	16	-	12	1 515
100 Filsafat	1 317	7	-	23	1 347
200 Agama	6 676	57	-	200	6 933
300 Ilmu Sosial	7 807	192	-	222	8 221
400 Bahasa	1 423	19	-	30	1 472
500 Ilmu Murni	2 776	101	-	17	2 894
600 Ilmu Teknologi (Terapan)	5 090	240	-	178	5 508
700 Seni, Sport (Rekreasi)	1 991	24	-	13	2 028
800 Sastra	3 480	149	-	277	3 906
900 Sejarah, Geografi, Biografi	1 312	39	-	28	1 379

Sumber : Dinas Perpustakaan dan Kearsipan Kabupaten Serdang Bedagai

Source : *Office of Libraries and Archives Serdang Bedagai Regency*

## SOCIAL AND WELFARE

**Tabel** 4.1.32 Banyaknya Pengunjung Perpustakaan dan Kerasirpan Berdasarkan Profesi di Kabupaten Serdang Bedagai, 2019  
*Table* Number of Visitors Library and Archives by Profession in Serdang Bedagai Regency, 2019

Bulan <i>Month</i>	TK/SD <i>Kindergarten/ Elementary School</i>	SLTP <i>Junior High School</i>	SLTA <i>Senior High School</i>	Mahasiswa <i>College</i>
(1)	(2)	(3)	(4)	(5)
Januari/ <i>January</i>	2 300	1 116	842	95
Februari/ <i>February</i>	2 264	1 093	862	100
Maret/ <i>March</i>	2 280	1 093	853	98
April/ <i>April</i>	2 306	1 086	813	101
Mei/ <i>May</i>	1 989	839	618	77
Juni/ <i>June</i>	2 132	1 000	718	82
Juli/ <i>July</i>	2 362	968	726	111
Agustus/ <i>August</i>	2 432	991	771	115
September/ <i>September</i>	2 447	983	760	114
Oktober/ <i>October</i>	2 298	1 098	811	83
November/ <i>November</i>	2 326	1 114	853	126
Desember/ <i>December</i>	2 129	926	703	91
Serdang Bedagai	27 265	12 307	9 332	1 193
2018	26 483	13 521	10 539	357

**Tabel** 4.1.32 Lanjutan/*Continued*  
*Table*

Bulan <i>Month</i>	Pegawai <i>Employee</i>	Guru/ Dosen <i>Teacher</i>	Umum <i>General</i>	Jumlah <i>Total</i>
(1)	(5)	(6)	(7)	(8)
Januari/ <i>January</i>	903	465	885	6 606
Februari/ <i>February</i>	929	486	932	6 666
Maret/ <i>March</i>	956	471	917	6 668
April/ <i>April</i>	942	442	917	6 607
Mei/ <i>May</i>	708	307	753	5 291
Juni/ <i>June</i>	931	410	871	6 144
Juli/ <i>July</i>	977	388	1 024	6 558
Agustus/ <i>August</i>	1 023	386	1 011	6 729
September/ <i>September</i>	1 004	365	999	6 672
Oktober/ <i>October</i>	997	458	922	6 667
November/ <i>November</i>	915	456	908	6 698
Desember/ <i>December</i>	956	401	875	6 081
Serdang Bedagai	11 241	5 035	11 014	77 387
2018	9 952	5 470	9 978	76 300

Sumber : Dinas Perpustakaan dan Kearsipan Kabupaten Serdang Bedagai

Source : *Office of Libraries and Archives Serdang Bedagai Regency*

**Tabel 4.1.33** Banyaknya Pengunjung Perpustakaan Keliling di Kabupaten Serdang Bedagai, 2018  
*Table* *Number of Visitors Mobile Library by Profession in Serdang Bedagai Regency, 2018*

Bulan Month	TK/SD Kindergarten/ Elementary School	SLTP Junior High School	SLTA Senior High School	Mahasiswa College
(1)	(2)	(3)	(4)	(5)
Januari/ January	357	386	205	-
Februari/ February	355	332	257	-
Maret/ March	382	354	315	-
April/ April	382	354	315	-
Mei/ May	371	362	320	-
Juni/ June	352	336	324	-
Juli/ July	304	321	213	-
Agustus/ August	282	305	205	-
September/ September	265	312	226	-
Oktober/ October	253	311	216	-
November/ November	216	307	212	-
Desember/ December	185	266	181	-
Serdang Bedagai	3 704	3 946	2 989	-

**Tabel** 4.1.33 Lanjutan/*Continued*  
*Table*

Bulan <i>Month</i>	Pegawai <i>Employee</i>	Guru/ Dosen <i>Teacher</i>	Umum <i>General</i>	Jumlah <i>Total</i>
(1)	(5)	(6)	(7)	(8)
Januari/ <i>January</i>	95	85	72	1 200
Februari/ <i>February</i>	88	73	66	1 171
Maret/ <i>March</i>	91	84	73	1 299
April/ <i>April</i>	91	84	73	1 299
Mei/ <i>May</i>	87	88	72	1 300
Juni/ <i>June</i>	82	88	66	1 248
Juli/ <i>July</i>	35	39	40	952
Agustus/ <i>August</i>	42	50	37	921
September/ <i>September</i>	36	52	40	931
Oktober/ <i>October</i>	30	48	35	893
November/ <i>November</i>	49	40	57	881
Desember/ <i>December</i>	44	34	69	779
Serdang Bedagai	770	765	700	12 874

Sumber : Dinas Perpustakaan dan Kearsipan Kabupaten Serdang Bedagai

Source : *Office of Libraries and Archives Serdang Bedagai Regency*

**4.2 Kesehatan / Health**

**Tabel 4.2.1** Jumlah Desa/Kelurahan Yang Memiliki Sarana Kesehatan Menurut Kecamatan di Kabupaten Serdang Bedagai, 2019  
*Number of Villages/Kelurahan Having Health Facilities by Subdistrict in Serdang Bedagai Regency, 2019*

Kecamatan <i>Subdistrict</i>	Rumah Sakit <i>Hospital</i>	RS Bersalin <i>Maternity Hospital</i>	Poliklinik <i>Polyclinic</i>	Puskesmas <i>Public Health Center</i>
(1)	(2)	(3)	(4)	(5)
Kotarih	–	–	3	1
Silinda	–	–	–	1
Bintang Bayu	–	–	1	1
Dolok Masihul	–	–	8	1
Serbajadi	–	–	2	1
Sipispis	–	–	6	1
Dolok Merawan	–	–	4	1
Tebing Tinggi	1	–	3	2
Tebing	–	–	6	1
Syahbandar	–	–	–	–
Bandar Khalipah	–	–	1	1
Tanjung	–	–	–	–
Beringin	–	–	4	1
Sei Rampah	1	–	12	2
Sei Baman	1	–	3	1
T. Mengkudu	–	–	5	1
Perbaungan	5	–	12	2
Pegajahan	–	–	2	1
Pantai Cermin	–	–	2	1
Jumlah / Total	8	–	74	20

**Tabel** 4.2.1 Lanjutan/*Continued*  
*Table*

Kecamatan <i>Subdistrict</i>	Puskesmas Pembantu <i>Subsidiary of Public Health Center</i>	Apotek <i>Pharmacy</i>
(1)	(6)	(7)
Kotarih	1	1
Silinda	1	–
Bintang Bayu	4	2
Dolok Masihul	8	2
Serbajadi	3	1
Sipispis	6	1
Dolok Merawan	2	–
Tebing Tinggi	5	1
Tebing	4	2
Syahbandar	4	1
Bandar Khalipah	4	1
Tanjung	7	1
Beringin	4	2
Sei Rampah	5	2
Sei Baman	5	5
T. Mengkudu	7	4
Perbaungan	4	–
Pegajahan	6	2
Pantai Cermin		
Jumlah / Total	76	27

Sumber : BPS, Pendataan Potensi Desa (Podes)

Source : BPS-Statistics Indonesia, Village Potential Data Collecting



## SOCIAL AND WELFARE

**Tabel** 4.2.2 Jumlah Tenaga Kesehatan Menurut Kecamatan, 2019  
*Table* Number Of Medical Personnel by Subdistrict 2019

Kecamatan <i>Subdistrict</i>	Dokter <i>Doctor</i>	Perawat <i>Nurse</i>	Bidan <i>Midwife</i>	Farmasi <i>Pharmaceuti cal</i>	Ahli Gizi <i>Nutrition ist</i>
(1)	(2)	(3)	(4)	(5)	(6)
Kotarih	6	6	21	-	-
Silinda	6	8	12	-	-
Bintang Bayu	6	10	18	-	-
Dolok Masihul	6	5	41	1	-
Serbajadi	6	6	23	-	-
Sipispis	3	11	31	-	-
Dolok Merawan	4	5	25	1	-
Tebing Tinggi	5	3	44	1	-
Tebing Syahbandar	6	6	42	1	-
Bandar Khalipah	5	12	18	-	-
Tanjung Beringin	6	7	20	2	-
Sei Rampah	45	135	75	9	2
Sei Baman	14	11	61	3	-
T. Mengkudu	18	9	41	1	-
Perbaungan	65	74	122	3	3
Pegajahan	5	7	26	-	-
Pantai Cermin	8	6	39	-	-
Jumlah / Total	214	321	659	22	5

Sumber : Dinas Kesehatan Kabupaten Serdang Bedagai

Source : Health Office of Serdang Bedagai Regency

**Tabel 4.2.3** Jumlah Fasilitas Kesehatan Menurut Kecamatan, 2018 dan 2019  
*Table* *Number of Facility of Health by Subdistrict, 2018 and 2019*

Kecamatan Subdistrict	Rumah Sakit Umum <i>General Hospital</i>		Rumah Sakit Khusus <i>Special Hospital</i>		RS Bersalin <i>Maternity Hospital</i>		Puskesmas <i>Public Health Center</i>	
	2018	2019	2018	2019	2018	2019	2018	2019
	(1)	(2) (3)	(4) (5)	(6) (7)	(8) (9)			
Kotarih	-	-	-	-	-	-	1	1
Silinda	-	-	-	-	-	-	1	1
Bintang Bayu	-	-	-	-	-	-	1	1
Dolok Masihul	-	-	-	-	5	5	1	1
Serbajadi	-	-	-	-	1	1	1	1
Sipispis	-	-	-	-	1	1	1	1
Dolok Merawan	-	-	-	-	-	-	1	1
Tebing Tinggi	1	1	-	-	1	1	2	2
Tbg Syahbandar	-	-	-	-	2	2	1	1
Bandar Khalipah	-	-	-	-	-	-	1	1
Tanjung Beringin	-	-	-	-	5	5	1	1
Sei Rampah	1	1	-	-	10	10	2	2
Sei Baman	1	1	-	-	1	1	1	1
Teluk Mengkudu	-	-	-	-	2	2	1	1
Perbaungan	3	3	-	-	12	12	2	2
Pegajahan	-	-	-	-	2	2	1	1
Pantai Cermin	-	-	-	-	3	3	1	1
<b>Jumlah</b>	<b>6</b>	<b>6</b>	<b>-</b>	<b>-</b>	<b>45</b>	<b>45</b>	<b>20</b>	<b>20</b>

## SOCIAL AND WELFARE

Tabel 4.2.3 Lanjutan  
Table Continued

Kabupaten /Kota Regency/ Municipality	Klinik/ Balai Kesehatan Medical Clinic		Posyandu Integrated Service Post		Poskesdes Village Maternity Cottage	
	2018	2019	2018	2019	2018	2019
(1)	(10)	(11)	(12)	(13)	(14)	(15)
Kotarih	-	-	20	20	6	6
Silinda	-	-	33	33	5	5
Bintang Bayu	1	1	22	22	7	7
Dolak Masihul	1	1	68	68	6	6
Serbajadi	-	-	46	46	8	8
Sipispis	-	-	51	51	9	9
Dolak Merawan	-	-	33	33	6	6
Tebing Tinggi	1	1	65	65	11	11
Tbg Syahbandar	-	-	28	28	7	7
Bandar Khalipah	-	-	43	43	3	3
Tanjung Beringin	-	-	34	34	5	5
Sei Rampah	1	1	86	86	8	8
Sei Bamban	-	-	60	60	1	1
Teluk Mengkudu	2	2	53	53	8	8
Perbaungan	2	2	97	97	5	5
Pegajahan	-	-	31	31	5	5
Pantai Cermin	-	-	37	37	8	8
<b>Jumlah / Total</b>	<b>8</b>	<b>8</b>	<b>817</b>	<b>817</b>	<b>108</b>	<b>108</b>

Sumber : Dinas Kesehatan Kabupaten Serdang Bedagai

Source : Health Office of Serdang Bedagai Regency

**Tabel** 4.2.4 Banyaknya Fasilitas Kesehatan di Kabupaten Serdang Bedagai, 2015–2019  
*Table* 4.2.4 *Number of Health Facilities in Serdang Bedagai Regency, 2015–2019*

Fasilitas Kesehatan <i>Health Facilities</i>	2015	2016	2017	2018	2019
(1)	(2)	(3)	(4)	(5)	(6)
1. Rumah Sakit/ <i>Hospital</i>	6	7	6	6	6
2. Rumah Bersalin/ <i>Mother and Child Clinic</i>	12	12	5	17	52
3. Puskesmas/ <i>Public Health centre</i>	20	20	20	20	20
4. Posyandu/ <i>Integrated Health Service</i>	814	814	817	817	817
5. Klinik/Balai Kesehatan/ Polindes/ <i>Public Clinic</i>	235	237	19	32	8
6. Pusling	20	20	20	20	25
7. Pustu	76	76	76	77	77

Sumber : Dinas Kesehatan Kabupaten Serdang Bedagai  
*Source : Health Office of Serdang Bedagai Regency*

## SOCIAL AND WELFARE

**Tabel 4.2.5** Banyaknya Fasilitas Kesehatan menurut Kecamatan di Kabupaten Serdang Bedagai, 2019  
*Number of Health Facility by District in Serdang Bedagai Regency, 2019*

Kecamatan <i>District</i>	Rumah Sakit <i>Hospital</i>	Rumah Bersalin <i>Mother and Child Clinic</i>	Puskesmas <i>Public Health Sub Centre</i>	Puskesmas Pembantu <i>Public Health Sub Center</i>	Posyandu <i>Integrated Health Service</i>
(1)	(2)	(3)	(4)	(5)	(6)
Kotarih	-	-	1	1	20
Silinda	-	-	1	1	33
Bintang Bayu	-	-	1	5	22
Dolok Masihul	-	5	1	8	68
Serbajadi	-	1	1	3	46
Sipispis	-	1	1	6	61
Dolok Merawan	-	-	1	2	33
Tebing Tinggi	1	1	2	4	65
Tebing Syahbandar	-	2	1	4	28
Bandar Khalipah	-	-	1	4	43
Tanjung Beringin	-	5	1	7	34
Sei Rampah	1	10	2	5	86
Sei Baman	1	1	1	5	60
Teluk Mengkudu	-	2	1	5	53
Perbaungan	3	12	2	7	97
Pegajahan	-	2	1	4	31
Pantai Cermin	-	3	1	6	37
Serdang Bedagai	6	45	20	77	817
2018	6	10	20	77	817

**Tabel** 4.2.5 Lanjutan/*Continued*  
*Table*

Kecamatan <i>District</i>	Klinik/ Balai Kesehatan <i>Public Clinic</i>	Polindes <i>Village Maternity</i>	Poskesdes <i>Village Health Centre</i>	Praktek Dokter <i>Private Physiscian</i>	Praktek Bidan <i>Private Midwife</i>
(1)	(7)	(8)	(9)	(10)	(11)
Kotarih	-	-	6	1	-
Silinda	-	-	5	1	-
Bintang Bayu	1	-	7	1	-
Dolok Masihul	1	-	6	5	5
Serbajadi	-	-	8	2	1
Sipispis	-	-	9	2	1
Dolok Merawan	-	-	6	1	-
Tebing Tinggi	1	-	11	9	1
Tebing Syahbandar	-	-	7	2	2
Bandar Khalipah	-	-	3	1	-
Tanjung Beringin	-	-	5	2	5
Sei Rampah	1	-	8	13	10
Sei Baman	-	-	1	4	1
Teluk Mengkudu	2	-	8	2	2
Perbaungan	2	-	5	22	12
Pegajahan	-	-	5	1	2
Pantai Cermin	-	-	8	1	3
Serdang Bedagai	8	-	108	70	45
2018	42	-	108	37	422

Sumber : Dinas Kesehatan Kabupaten Serdang Bedagai

Source : Health Office of Serdang Bedagai Regency

## SOCIAL AND WELFARE

**Tabel 4.2.6** Banyaknya Tenaga Kesehatan menurut Unit Kerja dan Sarana Pelayanan Kesehatan di Kabupaten Serdang Bedagai, 2019  
*Number of Paramedic by Institution and Health Facilities in Serdang Bedagai Regency, 2019*

Sarana Pelayanan Kesehatan <i>Health Facilities</i>	Puskesmas <i>Public Health Centre</i>	Instalasi Farmasi <i>Pharmacy Instalation</i>	Lab-kesda	Dinkes	Rumah Sakit <i>Hospital</i>	Jumlah <i>Total</i>
(1)	(2)	(3)	(4)	(5)	(6)	(7)
<b>Tenaga Medis</b>						
<b>Medical Staff</b>						
- Dokter Umum	73		-	-	38	111
- Dokter Spesialis	-		-	-	87	87
- Dokter Gigi	40		-	1	5	46
- Perawat	139		-	7	248	394
- Bidan	585		-	5	118	708
- Farmasi Pharmacist	28		2	4	20	54
<b>Tenaga Non Medis</b>						
<b>Non Medical Staff</b>						
- Ahli Gizi <i>Nutritionist</i>	23		-	2	6	31
- Teknisi Medis*) <i>Medical Technic</i>	11		-	2	2	15
- Sanitasi <i>Sanitation</i>	21		-	5	2	28
- Kesehatan Masyarakat <i>Public Health</i>	60		3	15	14	92

Sumber : Dinas Kesehatan Kabupaten Serdang Bedagai

Source : Health Office of Serdang Bedagai Regency

Catt : Termasuk Ahli Radiologi, Fisioterapi, Penata Anastesi

**Tabel 4.2.7** Banyaknya Apotek, Depot Obat dan Apoteker/Asisten Apoteker menurut Kecamatan di Kabupaten Serdang Bedagai, 2019  
*Number of Pharmacy, Drugstore, and Pharmacysts by District in Serdang Bedagai Regency, 2019*

Kecamatan <i>District</i>	Praktek Dokter/ <i>Physician Practice</i>			Apotek <i>Public Dispensary</i>	Depot Obat <i>Drug Store</i>	Apoteker (Asisten Apoteker) <i>Pharmacysts</i>
	Spesialis <i>Specialist</i>	Umum <i>General Physicians</i>	Gigi <i>Dentists</i>			
(1)	(2)	(3)	(4)	(5)	(6)	(7)
Kotarih	-	1	1	-	-	-
Silinda	-	1	1	-	-	-
Bintang Bayu	-	1	1	-	1	-
Dolok Masihul	-	5	1	1	-	1
Serbajadi	-	2	1	-	1	-
Sipispis	-	2	1	-	-	-
Dolok Merawan	-	1	-	1	-	1
Tebing Tinggi	2	9	1	-	-	1
Tebing Syahbandar	-	2	1	1	1	1
Bandar Khalipah	-	1	1	-	1	-
Tanjung Beringin	-	2	1	2	1	2
Sei Rampah	2	13	3	5	1	9
Sei Baman	-	4	1	2	-	3
Teluk Mengkudu	-	2	1	1	1	1
Perbaungan	12	22	1	1	2	3



## SOCIAL AND WELFARE

Tabel 4.2.7 Lanjutan/*Continued*  
Table

Kecamatan <i>District</i>	Praktek Dokter/ <i>Physician Practice</i>			Apotek <i>Public Dispensary</i>	Depot Obat <i>Drug Store</i>	Apoteker (Asisten Apoteker) <i>Pharmacysts</i>
	Spesialis <i>Specialist</i>	Umum <i>General Physicians</i>	Gigi <i>Dentists</i>			
(1)	(2)	(3)	(4)	(5)	(6)	(7)
Pegajahan	-	1	-	-	-	-
Pantai Cermin	-	1	1	-	1	-
Serdang Bedagai	16	70	17	14	10	22
2018	13	25	3	27	9	16
2017	-	9	-	10	8	8

Sumber : Dinas Kesehatan Kabupaten Serdang Bedagai  
Source : *Health Office of Serdang Bedagai Regency*

**Tabel 4.2.8** Banyaknya Tenaga Medis menurut Kecamatan dan Jenisnya di Kabupaten Serdang Bedagai, 2019  
*Number of Paramedic by District and Type in Serdang Bedagai Regency, 2019*

Kecamatan <i>District</i>	Dokter Spesialis <i>Specialist</i>	Dokter Umum <i>General Physicians</i>	Dokter Gigi <i>Dentists</i>	Perawat <i>Nurses</i>	Perawat Gigi <i>Nurses Dentist</i>	Bidan <i>Midwives</i>
(1)	(2)	(3)	(4)	(5)	(6)	(7)
Kotarih	-	4	2	6	-	21
Silinda	-	4	2	7	1	12
Bintang Bayu	-	4	2	9	1	18
Dolok Masihul	-	3	3	5	-	41
Serbajadi	-	2	1	11	-	31
Sipispis	-	4	2	5	1	23
Dolok Merawan	-	3	1	5	-	25
Tebing Tinggi	17	14	6	76	2	78
Tebing Syahbandar	-	3	3	6	-	42
Bandar Khalipah	-	3	2	10	2	18
Tanjung Beringin	-	5	1	7	-	20
Sei Rampah	37	5	6	138	3	85
Sei Baman	2	10	2	9	2	61
Teluk Mengkudu	-	16	2	9	-	41
Perbaungan	33	26	6	74	-	122

## SOCIAL AND WELFARE

Tabel 4.2.8 Lanjutan/*Continued*  
Table

Kecamatan <i>District</i>	Dokter Spesialis <i>Specialist</i>	Dokter Umum <i>General Physicians</i>	Dokter Gigi <i>Dentists</i>	Perawat <i>Nurses</i>	Perawat Gigi <i>Nurses Dentist</i>	Bidan <i>Midwives</i>
(1)	(2)	(3)	(4)	(5)	(6)	(7)
Pegajahan	-	3	2	6	1	26
Pantai Cermin	-	6	2	6	-	39
Serdang Bedagai	89	115	45	389	13	703
2018	92	79	28	326	13	637
2017	96	85	21	251	16	580

Sumber : Dinas Kesehatan Kabupaten Serdang Bedagai  
Source : *Health Office of Serdang Bedagai Regency*

**Tabel 4.2.9** Banyaknya Kelahiran menurut Penolong Kelahiran di Kabupaten Serdang Bedagai, 2013-2019  
*Number of Birth by Birth Attendants in Serdang Bedagai Regency, 2013-2019*

Tahun <i>Year</i>	Tenaga Kesehatan <sup>1)</sup> <i>Medical Personal</i>	Tenaga Non Kesehatan <sup>2)</sup> <i>Non Medical Personal</i>	Jumlah <i>Total</i>	Persentase Tenaga Kesehatan <i>Percentage of Medical Personal</i>
(1)	(2)	(3)	(4)	(5)
2013	12 240	5	12 245	99,96
2014	12 347	3	12 350	99,98
2015	11 954	62	12 016	99,48
2016	11 567	-	11 567	100,00
2017	11 808	-	11 808	100,00
2018	11 403	-	11 403	100,00
2019	11 520	-	11 520	100,00

Sumber : Dinas Kesehatan Kabupaten Serdang Bedagai

Source : Health Office of Serdang Bedagai Regency

- 1) Terdiri dari Dokter dan Bidan/*Consist of Doctor and Midwife*
- 2) Dukun/*Healer*

**Tabel 4.2.10** Banyaknya Balita yang Pernah Mendapat Imunisasi menurut Jenis Imunisasi di Kabupaten Serdang Bedagai, 2019  
*Number of Immunized People by Kind of Immunization in Serdang Bedagai Regency, 2019*

Kecamatan <i>District</i>	Jenis Imunisasi/ <i>Kind of Immunization</i>					
	BCG	DPT			Polio	
		1	2	3	1	2
(1)	(2)	(3)	(4)	(5)	(6)	(7)
Kotarih	393	415	411	395	393	414
Silinda	195	144	144	172	149	142
Bintang Bayu	185	183	184	185	176	190
Dolok Masihul	779	844	829	827	797	844
Serbajadi	312	367	385	410	310	362
Sipispis	656	621	631	611	637	623
Dolok Merawan	314	328	343	353	302	326
Tebing Tinggi	735	727	698	649	732	732
Tebing Syahbandar	557	578	579	602	557	577
Bandar Khalipah	519	524	526	519	516	520
Tanjung Beringin	739	769	747	697	741	771
Sei Rampah	1 380	1 393	1 420	1 351	1 337	1 319
Sei Baman	744	783	773	840	748	777
Teluk Mengkudu	891	885	920	923	1 014	933
Perbaungan	1 895	2 007	1 978	2 033	1 913	1 947
Pegajahan	542	613	628	631	546	606
Pantai Cermin	1 120	1 279	1 190	1 214	1 096	1 212
Serdang Bedagai	11 956	12 460	12 386	12 412	11 964	12 295
2018	11 266	11 779	11 773	11 757	11 482	11 732
2017	11 490	11 799	11 705	11 636	11 448	11 741

Tabel 4.2.10 Lanjutan/*Continued*  
Table

Kecamatan <i>District</i>	Jenis Imunisasi/ <i>Kind of Immunization</i>					Campak
	Polio		Hepatitis B			
	3	4	1	2	3	
(1)	(8)	(9)	(10)	(11)	(12)	(13)
Kotarih	409	395	415	411	395	410
Silinda	167	155	144	144	172	168
Bintang Bayu	184	189	183	184	185	171
Dolok Masihul	829	828	844	829	827	852
Serbajadi	386	409	367	385	410	362
Sipispis	621	591	621	631	611	622
Dolok Merawan	335	352	328	343	353	340
Tebing Tinggi	676	644	727	698	649	666
Tebing Syahbandar	579	601	578	579	602	566
Bandar Khalipah	525	517	524	526	519	530
Tanjung Beringin	744	702	769	747	697	686
Sei Rampah	1 383	1 368	1 393	1 420	1 351	1 256
Sei Bamban	775	766	783	773	840	702
Teluk Mengkudu	925	1 008	885	920	923	910
Perbaungan	1 993	2 039	2 007	1 978	2 033	1 998
Pegajahan	598	583	613	628	631	609
Pantai Cermin	1 170	1 176	1 279	1 190	1 214	1 039
Serdang Bedagai	12 299	12 323	12 460	12 386	12 412	11 887
2018	11 788	11 613	11 7799	11 773	11 757	10 308

Sumber : Dinas Kesehatan Kabupaten Serdang Bedagai

Source : Health Office of Serdang Bedagai Regency

## SOCIAL AND WELFARE

**Tabel** 4.2.11 Jumlah Kasus pada 10 Penyakit Terbanyak di Kabupaten Serdang Bedagai, 2018-2019  
**Table** *Number of Cases from The Most 10 Diseases in Serdang Bedagai Regency, 2018-2019*

Jenis Penyakit <i>Number of Diseases</i>	Banyaknya Kasus <i>Number of Cases</i>	
	2018	2019
(1)	(3)	(3)
1. Hipertensi	10 391	18 658
2. Infeksi Akut pada Saluran Pernapasan Atas	22 179	17 017
3. Gastritis	13 602	10 121
4. Rematik	10 648	9 136
5. Demam	9 901	7 901
6. Dispepsia	7 158	7 800
7. Diare	8 105	6 632
8. Diabetes Melitus	6 078	6 214
9. Influenza	6 965	5 405
10. Dermatitis	*)	5 282
11. Batuk	6 606	*)

\*) Tidak termasuk kedalam 10 penyakit terbanyak di 2019

Sumber : Dinas Kesehatan Kabupaten Serdang Bedagai

Source : *Health Office of Serdang Bedagai Regency*

**Tabel** 4.2.12 Jumlah Bayi Lahir, Bayi Berat Badan Lahir Rendah (BBLR), BBLR Dirujuk, dan Bergizi Buruk Di Kabupaten Serdang Bedagai, 2013 - 2019  
*Number of Newborn, BBLR, BBLR Referenced, and Malnutrition in Serdang Bedagai Regency, 2013 -2019*

Tahun Year	Bayi Lahir New Born	BBLR		Gizi Buruk Malnutrition
		Jumlah/Total	Dirujuk/ referenced	
(1)	(2)	(3)	(4)	(5)
2013	12 195	37	37	64
2014	12 301	43	43	52
2015	11 792	54	54	54
2016	11 067	39	39	42
2017	12 962	67	67	33
2018	11 384	*)	*)	34
2019	11 520	70	70	71

\*) Data Tidak tersedia lagi

Sumber : Dinas Kesehatan Kabupaten Serdang Bedagai

Source : Health Office of Serdang Bedagai Regency



## SOCIAL AND WELFARE

**Tabel 4.2.13** Jumlah Bayi Lahir, Bayi Berat Badan Lahir Rendah (BBLR), BBLR Dirujuk, dan Bergizi Buruk menurut Kecamatan Di Kabupaten Serdang Bedagai, 2019  
*Number of Newborn, BBLR, BBLR Referenced, and Malnutrition by District in Serdang Bedagai Regency, 2019*

Kecamatan <i>District</i>	Bayi Lahir <i>New Born</i>	BBLR/ <i>LBW</i>		Gizi Buruk <i>Malnutrition</i>
		Jumlah <i>Total</i>	Dirujuk <i>referenced</i>	
(1)	(2)	(3)	(4)	(5)
Kotarih	147	-	-	2
Silinda	144	2	2	8
Bintang Bayu	208	-	-	3
Dolok Masihul	851	9	9	4
Serbajadi	297	5	5	2
Sipispis	603	-	-	4
Dolok Merawan	291	3	3	5
Tebing Tinggi	791	3	3	1
Tebing Syahbandar	457	-	-	-
Bandar Khalipah	518	-	-	5
Tanjung Beringin	735	18	18	8
Sei Rampah	1 340	11	11	5
Sei Bambi	717	2	2	6
Teluk Mengkudu	935	3	3	7
Perbaungan	1 888	9	9	5
Pegajahan	582	5	5	2
Pantai Cermin	1 016	-	-	4
<b>Serdang Bedagai</b>	<b>11 520</b>	<b>70</b>	<b>70</b>	<b>71</b>

Sumber : Dinas Kesehatan Kabupaten Serdang Bedagai  
*Source : Health Office of Serdang Bedagai Regency*

**Tabel** 4.2.14 Jumlah Ibu Hamil, Melakukan Kunjungan K1, Melakukan Kunjungan K4, KEK, dan Mendapat Tablet Zat Besi (Fe) di Kabupaten Serdang Bedagai, 2016-2019  
*Number of Expectant Mother, Visits K1, Visits K4, KEK, and Received Iron in Serdang Bedagai Regency, 2016-2019*

Kegiatan	2016	2017	2018	2019
(1)	(2)	(3)	(4)	(5)
Jumlah Ibu Hamil <i>Expectant Mother</i>	13 994	14 258	14 091	13 712
Melakukan Kunjungan K1/ <i>Visits K1</i>	13 012	13 120	12 702	12 038
Melakukan Kunjungan K4/ <i>Visits K4</i>	11 931	12 120	11 951	11 857
Kurang Energi Kronis (KEK)/ <i>Chronic Lack of Energy</i>	11	112	317	84
Mendapat Zat Besi (Fe)	11 931	12 233	11 951	11 248

Sumber : Dinas Kesehatan Kabupaten Serdang Bedagai

Source : Health Office of Serdang Bedagai Regency

## SOCIAL AND WELFARE

**Tabel** 4.2.15 Jumlah Kasus HIV/AIDS, IMS, DBD, Diare, TB, dan Malaria menurut Kecamatan di Kabupaten Serdang Bedagai, 2019  
*Table* Number of Cases HIV/AIDS, DBD, Diarrhoea, TB, and Malaria by District in Serdang Bedagai Regency, 2019

Puskesmas <i>Public Health Centre</i>	HIV AIDS	IMS	DBD	Diare <i>Diarrhoea</i>	TB	Malaria(Pr <sup>+</sup> )
(1)	(2)	(3)	(4)	(5)	(6)	(7)
PERBAUNGAN	6	-	51	1941	77	-
MELATI	-	-	30	1551	27	-
PANTAI CERMIN	-	-	-	879	32	-
PEGAJAHAN	-	-	7	347	26	-
SIALANG BUAH	-	-	1	693	35	-
SEI RAMPAH	-	-	29	175	32	-
PKL BUDIMAN	1	-	7	317	20	-
T BERINGIN	-	-	7	400	59	-
DESA PON	-	-	14	310	71	-
PAYA LOMBANG	1	-	-	313	48	-
NAGA KESIANGAN	-	-	-	653	15	-
T SYAHBANDAR	-	-	3	755	50	-
BANDAR KHALIFAH	1	-	-	553	51	-
DOLOK MERAWAN	-	-	-	814	56	-
DOLOK MASIHUL	-	-	4	904	59	-
SIPISPIS	-	-	9	196	52	-
KUALA BALI	2	-	10	626	21	-
BINTANG BAYU	-	-	-	220	21	-
KOTARIH	-	-	5	174	23	-
SILINDA	-	-	6	201	10	-
RSU SULTAN SULAIMAN	21	-	-	-	58	-
RSU PABATU	-	-	-	-	121	-
Serdang Bedagai	32	-	183	12 022	964	-
2018	27	-	183	10 474	497	-

Sumber : Dinas Kesehatan Kabupaten Serdang Bedagai

Source : Health Office of Serdang Bedagai Regency

**Tabel 4.2.16** Banyaknya Klinik Keluarga Berencana (KKB) dan Pelayanan Keluarga Berencana Desa (PPKBD) menurut Kecamatan di Kabupaten Serang Bedagai, 2019  
*Number of Family Planning Clinic (KKB) and Village Family Planning Service (PPKBD) by District in Serang Bedagai Regency, 2019*

Kecamatan/District	KKB	PPKBD
(1)	(2)	(3)
Kotarih	1	11
Silinda	1	9
Bintang Bayu	1	19
Dolok Masihul	3	28
Serbajadi	1	10
Sipispis	1	20
Dolok Merawan	1	17
Tebing Tinggi	3	14
Tebing Syahbandar	1	10
Bandar Khalipah	1	5
Tanjung Beringin	1	8
Sei Rampah	5	17
Sei Bamban	2	10
Teluk Mengkudu	2	12
Perbaungan	6	28
Pegajahan	2	13
Pantai Cermin	1	12
Serdang Bedagai	33	243
2018	33	243

Sumber : Badan Pemberdayaan Perempuan, Anak dan Keluarga Berencana Kabupaten Serang Bedagai

Source: Department of Empowerment Woman, Children and Family Planning Serang Bedagai Regency

## SOCIAL AND WELFARE

**Tabel 4.2.17** Banyaknya PUS dan Peserta KB Aktif menurut Kecamatan Kabupaten Serdang Bedagai, 2019  
*Number of Child Bearing Age Group and Active Family Planning Participants by District in Serdang Bedagai Regency, 2019*

Kecamatan <i>District</i>	PUS <i>Fertile Age Couple</i>	Peserta KB Aktif/ <i>Active Family Planning Participants</i>			
		IUD <i>Spiral</i>	Pil <i>Pill</i>	Kondom <i>Condom</i>	Suntik <i>Injection</i>
(1)	(2)	(3)	(4)	(5)	(6)
Kotarih	1 716	161	338	23	366
Silinda	2 025	538	217	30	307
Bintang Bayu	2 401	278	495	131	471
Dolok Masihul	9 565	553	2 140	210	1 926
Serbajadi	5 375	377	1 391	200	1 271
Sipispis	5 500	90	923	181	1 889
Dolok Merawan	3 592	495	603	81	598
Tebing Tinggi	8 990	489	1 880	186	2 053
Tebing Syahbandar	7 066	429	1 789	136	1 703
Bandar Khalipah	4 121	482	578	227	521
Tanjung Beringin	8 178	680	1 615	868	1 513
Sei Rampah	13 666	1 395	2 458	202	2 749
Sei Baman	7 050	666	1 411	148	1 302
Teluk Mengkudu	7 953	354	1 891	306	1 725
Perbaungan	20 324	1 364	5 386	673	4 635
Pegajahan	5 494	440	1 300	56	1 503
Pantai Cermin	8 754	752	1 792	219	2 502
Serdang Bedagai	121 771	9 543	26 207	3 877	27 034
2018	116 564	9 327	25 728	3 851	26 459

**Tabel** 4.2.17 Lanjutan/*Continued*  
*Table*

Kecamatan <i>District</i>	Peserta KB Aktif/ <i>Active Family Planning Participants</i>			
	MOW	MOP	Implant	Jumlah <i>Total</i>
(1)	(7)	(8)	(9)	(10)
Kotarih	37	82	322	1 329
Silinda	51	73	271	1 487
Bintang Bayu	102	42	251	1 770
Dolok Masihul	453	146	1 254	6 682
Serbajadi	249	92	642	4 222
Sipispis	208	71	543	3 905
Dolok Merawan	268	34	611	2 690
Tebing Tinggi	262	113	1 410	6 393
Tebing Syahbandar	365	81	746	5 249
Bandar Khalipah	291	45	831	2 975
Tanjung Beringin	239	184	716	5 815
Sei Rampah	643	358	2 136	9 941
Sei Baman	549	48	935	5 059
Teluk Mengkudu	502	195	652	5 625
Perbaungan	678	515	1 914	15 165
Pegajahan	160	58	858	4 375
Pantai Cermin	355	172	684	6 476
Serdang Bedagai	5 412	2 309	14 776	89 158
2018	5 328	2 303	13 021	86 017

Sumber: Badan Pemberdayaan Perempuan, Anak dan Keluarga Berencana  
Serdang Bedagai

*Source: Department of Empowerment Woman, Children and Family Planning  
Serdang Bedagai Regency*

## SOCIAL AND WELFARE

**Tabel** 4.2.18 Target Akseptor Baru dan Mix Kontrasepsi per Kecamatan di Kabupaten Serdang Bedagai, 2019  
*Table* Number of New Acceptor Target and Type of Contraceptive Used by District in Serdang Bedagai Regency, 2019

Kecamatan <i>District</i>	PUS <i>Fertile Age Couple</i>	Alat kontrasepsi yang dipakai <i>Type of contraceptive used</i>			
		IUD <i>Spiral</i>	Pil <i>Pill</i>	Kondom <i>Condom</i>	Suntik <i>Injection</i>
(1)	(2)	(3)	(4)	(5)	(6)
Kotarih	247	9	21	3	27
Silinda	277	14	16	-	29
Bintang Bayu	336	31	89	35	67
Dolok Masihul	1 394	27	253	42	332
Serbajadi	771	6	49	5	44
Sipispis	769	-	191	37	175
Dolok Merawan	531	10	83	6	83
Tebing Tinggi	1 238	89	275	86	233
Tebing Syahbandar	991	7	284	89	291
Bandar Khalipah	581	21	112	52	110
Tanjung Beringin	1 139	67	253	109	239
Sei Rampah	1 956	35	430	92	412
Sei Baman	1 266	49	509	24	422
Teluk Mengku	1 139	31	324	81	214
Perbaungan	2 864	76	1 624	254	1 411
Pegajahan	753	53	83	-	86
Pantai Cermin	1 216	16	438	91	367
Serdang Bedagai	17 468	541	5 034	1 006	4 542
2018	15 878	374	3 734	1 027	4 484

Tabel 4.2.18 Lanjutan/*Continued*  
Table

Kecamatan <i>District</i>	Alat kontrasepsi yang dipakai <i>Type of contraceptive used</i>			Jumlah <i>Total</i>
	MOW	MOP	IMP	
(1)	(7)	(8)	(9)	(10)
Kotarih	3	-	112	175
Silinda	9	-	46	114
Bintang Bayu	3	-	91	316
Dolok Masihul	26	-	233	913
Serbajadi	10	-	77	191
Sipispis	16	-	133	552
Dolok Merawan	3	-	74	259
Tebing Tinggi	20	-	212	915
Tebing Syahbandar	9	-	230	910
Bandar Khalipah	6	-	112	413
Tanjung Beringin	7	-	169	844
Sei Rampah	22	-	226	1 217
Sei Bamban	22	-	182	1 208
Teluk Mengkudu	10	-	149	809
Perbaungan	28	30	424	3 847
Pegajahan	16	-	107	345
Pantai Cermin	8	25	137	1 082
Serdang Bedagai	218	55	2 714	14 110
2018	75	30	988	10 712

Sumber : Badan Pemberdayaan Perempuan, Anak dan Keluarga Berencana  
Serdang Bedagai

Source: *Department of Empowerment Woman, Children and Family Planning  
Serdang Bedagai Regency*



## SOCIAL AND WELFARE

**Tabel 4.2.19** Banyaknya Institusi Masyarakat Pengelola Program KB Nasional menurut Kecamatan di Kabupaten Serdang Bedagai, 2019

*Number of Institutur National Family Planning Service Program by District in Serdang Bedagai Regency, 2019*

Kecamatan <i>District</i>	PPKBD					Sub PPKBD				
	Awal	Da- sar	Ber kem bang	Man diri	Jum- lah <i>Total</i>	Awal	Da- sar	Ber kem bang	Man diri	Jum- lah <i>Total</i>
(1)	(2)	(3)	(4)	(5)	(6)	(7)	(8)	(9)	(10)	(11)
Kotarih	-	2	9	-	11	-	24	5	-	29
Silinda	2	1	6	-	9	6	24	3	-	33
Bintang Bayu	-	-	15	4	19	-	48	8	-	56
Dolok Masihul	-	6	17	5	28	-	58	56	5	119
Serbajadi	-	-	5	5	10	27	20	5	5	57
Sipispis	-	4	13	3	20	-	44	69	2	115
Dolok Merawan	1	10	6	-	17	3	48	2	-	53
Tebing Tinggi	-	2	8	4	14	-	52	36	5	93
Tebing	-	3	7	-	10	-	40	27	-	67
Syahbandar	-	1	4	-	5	-	15	48	-	63
Bandar Khalipah	-	2	6	-	8	-	40	8	-	48
Tanjung Beringin	-	11	6	-	17	18	44	43	-	105
Sei Rampah	2	2	6	-	10	10	52	20	-	82
Teluk Mengkudu	2	2	8	-	12	5	30	31	-	66
Perbaungan	-	3	19	6	28	-	87	42	7	136
Pegajahan	-	-	10	3	13	-	52	13	-	65
Pantai Cermin	-	-	7	5	12	-	51	22	8	81
Serdang Bedagai	7	49	152	35	243	69	729	438	32	1 268
2018	7	49	152	35	243	69	724	438	32	1 263

Sumber : Badan Pemberdayaan Perempuan, Anak dan Keluarga Berencana  
*Source: Department of Empowerment Woman, Children and Family Planning  
 Serdang Bedagai Regency*

Tabel 4.2.19 Lanjutan/*Continued*  
Table

Kecamatan <i>District</i>	PPKBD		Sub PKBD	
	Target	Aktif	Target	Aktif
(1)	(12)	(13)	(14)	(15)
Kotarih	11	11	29	11
Silinda	9	9	33	9
Bintang Bayu	19	19	56	19
Dolok Masihul	28	28	119	28
Serbajadi	10	10	57	30
Sipispis	20	20	115	20
Dolok Merawan	17	17	53	6
Tebing Tinggi	14	14	93	72
Tebing Syahbandar	10	10	67	27
Bandar Khalipah	5	5	63	43
Tanjung Beringin	8	8	48	20
Sei Rampah	17	17	105	43
Sei Baman	10	10	82	30
Teluk Mengkudu	12	12	66	23
Perbaungan	28	28	136	40
Pegajahan	13	13	65	14
Pantai Cermin	12	12	81	30
Serdang Bedagai	243	243	1 268	465
2018	243	243	1 263	460

Sumber : Badan Pemberdayaan Perempuan, Anak dan Keluarga Berencana Serdang Bedagai

Source: Department of Empowerment Woman, Children and Family Planning Serdang Bedgai Regency

**4.3 Kriminalitas / Crime**

**Tabel 4.3.1** Jumlah Kantor Polisi Menurut Kecamatan di Kabupaten Serdang Bedagai, 2019  
*Number of Police Office by District in Serdang Bedagai Regency, 2019*

Kecamatan/District	Polsek District Police Office	Pos Polisi Police Pos
(1)	(2)	(3)
Kotarih	1	-
Silinda	-	1
Bintang Bayu	-	1
Dolok Masihul	1	-
Serbajadi	-	1
Sipispis	-	-
Dolok Merawan	-	-
Tebing Tinggi	-	-
Tebing Syahbandar	-	-
Bandar Khalipah	-	-
Tanjung Beringin	1	2
Sei Rampah	1	-
Sei Baman	1	-
Teluk Mengkudu	1	1
Perbaungan	1	1
Pegajahan	-	-
Pantai Cermin	1	-
Serdang Bedagai	7	7
2018	7	5

Sumber : POLRES Serdang Bedagai

Source: Police Command of Serdang Bedagai

**Tabel** 4.3.2 Jumlah Personil Polisi di POLRES dan POLSEK di Kabupaten Sedang Bedagai, 2019  
*Total Police Personil at POLRES and POLSEK in Serdang Bedagai Regency, 2019*

Polres/ Polsek <i>District Police Office</i>	Polisi/ <i>Police</i>		Jumlah <i>Total</i>
	Laki-laki <i>Man</i>	Perempuan <i>Woman</i>	
(1)	(2)	(3)	(4)
<b>POLRES SERGAI</b>	271	12	283
POLSEK PERBAUNGAN	34	-	34
POLSEK P.CERMIN	24	-	24
POLSEK T. MENGKUDU	26	-	26
POLSEK FIRDAUS	29	-	29
POLSEK T. BERINGIN	23	-	23
POLSEK DOLMAS	26	-	26
POLSEK KOTARIH	23	-	23
SATPOL AIR	13	-	13
Serdang Bedagai	469	12	481
2018	477	19	496

Sumber : POLRES Serdang Bedagai

*Source: Police Command of Serdang Bedagai*

## SOCIAL AND WELFARE

**Tabel** 4.3.3 Jumlah Tindak Pidana yang Dilaporkan Menurut Kepolisian Sektor di Kabupaten Serdang Bedagai, 2017-2019  
*Table* Number of Reported Criminal Cases by District Police Office in Serdang Bedagai Regency, 2017-2019

Polres/ Polsek District Police Office	2017	2018	2019
(1)	(2)	(3)	(4)
<b>SAT RESKRIM, SAT NARKOBA, SAT POL AIR</b>	557	407	513
POLSEK KOTARIH	50	47	44
POLSEK DOLOK MASIHUL	170	156	99
POLSEK TJ BERINGIN	56	25	25
POLSEK FIRDAUS	113	125	56
POLSEK TEKLUK MENGKUDU	54	53	54
POLSEK PERBAUNGAN	238	243	243
POLSEK PANTAI CERMIN	67	45	42
Serdang Bedagai	1 305	1 101	1 076

Sumber : POLRES Serdang Bedagai

Source: Police Command of Serdang Bedagai

**Tabel** 4.3.4 Jumlah Tindak Pidana yang Diselesaikan Menurut Kepolisian Sektor di Kabupaten Serdang Bedagai, 2017-2019  
*Number of Crime Clearance Rate by District Police Office in Serdang Bedagai Regency, 2017-2019*

Polres/ Polsek <i>District Police Office</i>	2017	2018	2019
(1)	(2)	(3)	(4)
<b>SAT RESKRIM, SAT NARKOBA, SAT POL AIR</b>	449	294	448
POLSEK KOTARIH	30	18	33
POLSEK DOLOK MASIHUL	125	127	98
POLSEK TJ BERINGIN	43	26	27
POLSEK FIRDAUS	100	77	43
POLSEK TELUK MENGKUDU	41	36	39
POLSEK PERBAUNGAN	154	143	158
POLSEK PANTAI CERMIN	47	37	31
Jumlah/ <i>Total</i>	989	758	877

Sumber : POLRES Serdang Bedagai

Source: Police Command of Serdang Bedagai

## SOCIAL AND WELFARE

**Tabel** 4.3.5 Persentase Penyelesaian Tindak Pidana Menurut Kepolisian Sektor di Kabupaten Serdang Bedagai, 2017-2019  
**Table** *Percentage of Crime Clearance Rate by District Police Office in Serdang Bedagai Regency, 2017-2019*

Polres/ Polsek <i>District Police Office</i>	2017 (%)	2018 (%)	2019 (%)
(1)	(2)	(3)	(4)
<b>SAT RESKRIM</b>	74,88	72,23	82,05
POLSEK KOTARIH	101,92	38,29	75,00
POLSEK DOLOK MASIHUL	60,00	81,41	98,98
POLSEK TJ BERINGIN	76,68	104,00	108,00
POLSEK FIRDAUS	88,49	61,60	76,78
POLSEK TELUK MENGKUDU	75,92	67,92	72,22
POLSEK PERBAUNGAN	64,70	58,84	62,02
POLSEK PANTAI CERMIN	70,14	82,22	73,80
<b>Rata-rata/ Average</b>	<b>76,59</b>	<b>70,81</b>	<b>78,28</b>

Sumber : POLRES Serdang Bedagai

Source: Police Command of Serdang Bedagai

**Tabel** 4.3.6 Selang Waktu Terjadinya Tindak Pidana Menurut Kepolisian Sektor di Kabupaten Serdang Bedagai, 2016-2018  
*Interval of Crime Clock by District Police Office in Serdang Bedagai Regency, 2016-2018*

Polres/ Polsek <i>District Police Office</i>	2017	2018	2019
(1)	(2)	(3)	(4)
<b>SAT RESKRIM</b>	70236,08	107265,3	118556,3
POLSEK KOTARIH	1051200	1752000	670978,7
POLSEK DOLOK MASIHUL	252288	248315	202153,8
POLSEK TJ BERINGIN	733395,3	1212923	1261440,0
POLSEK FIRDAUS	315360	409558,4	252288,0
POLSEK TELUK MENGKUDU	769170,7	876000	595018,8
POLSEK PERBAUNGAN	204779,2	220531,5	129777,7
POLSEK PANTAI CERMIN	670978,7	852324,3	700800,0
<b>Jumlah/ Total</b>	<b>31886,75</b>	<b>41604,22</b>	<b>3931013,3</b>

Sumber : POLRES Serdang Bedagai

Source: Police Command of Serdang Bedagai



## SOCIAL AND WELFARE

**Tabel** 4.3.7 Resiko Penduduk Terkena Tindak Pidana per 1000 Penduduk Menurut Kepolisian Sektor di Kabupaten Serdang Bedagai, 2017-2019  
*Table* 4.3.7 *Crime Rate Indicates The Probability of Population Exposed to Risk of Crime, Expressed in Every 1000 People by District Police Office in Serdang Bedagai Regency, 2017-2019*

Polres/ Polsek District Police Office	2017	2018	2019
(1)	(2)	(3)	(4)
<b>SAT RESKRIM</b>	9,297471	6,087877	6,715338
POLSEK KOTARIH	9,707795	5,824677	0,710276
POLSEK DOLOK MASIHUL	16,91681	17,18748	2,109305
POLSEK TJ BERINGIN	10,34624	6,255865	0,581135
POLSEK FIRDAUS	8,520646	6,560897	0,925511
POLSEK TELUK	9,17308	8,054412	0,839417
POLSEK PERBAUNGAN	11,67781	10,84368	3,400716
POLSEK PANTAI CERMIN	11,02251	8,677298	0,667229
Jumlah/ Total	86,66237	69,49219	15,950727

Sumber : POLRES Serdang Bedagai

Source: Police Command of Serdang Bedagai

**Tabel** 4.3.8 Pelaku Tindak Pidana Menurut Klasifikasi Umur dan Jenis Kelamin di Kepolisian Sektor di Kabupaten Serdang Bedagai, 2019  
*Offender by Age Classification and Sex in District Police Office in Serdang Bedagai Regency, 2019*

Polres/ Polsek <i>District Police Office</i>	Dewasa		Anak-anak		Jumlah		Total
	L	P	L	P	L	P	
(1)	(2)	(3)	(4)	(5)	(6)	(7)	(8)
<b>SAT RESKRIM</b>	266	15	25	6	91	21	312
POLSEK KOTARIH	42	-	2	-	44	-	44
POLSEK DOLOK	89	2	8	-	97	2	99
POLSEK TJ BERINGIN	25	-	-	-	25	-	25
POLSEK FIRDAUS	54	1	1	-	55	1	56
POLSEK TELUK MENGKUDU	54	-	-	-	54	-	54
POLSEK PERBAUNGAN	207	12	20	4	227	16	243
POLSEK PANTAI CERMIN	42	-	-	-	42	-	42
<b>Jumlah/ Total</b>	<b>779</b>	<b>30</b>	<b>56</b>	<b>10</b>	<b>835</b>	<b>40</b>	<b>875</b>
2018	981	59	51	11	1032	68	981

Sumber : POLRES Serdang Bedagai

Source: Police Command of Serdang Bedagai

## SOCIAL AND WELFARE

**Tabel** 4.3.9 Banyaknya Kecelakaan dan Korban Lalu Lintas di Kabupaten Serdang Bedagai, 2011-2019  
*Table* *Number of Accidents and Traffic Sacrifice in Serdang Bedagai Regency, 2011-2019*

Tahun Year	Jumlah Kecelakaan <i>Number of Accidents</i>	Korban (orang)/ <i>Casualty</i>		
		Meninggal Death	Luka Berat Major Injured	Luka Ringan Minor Injured
(1)	(2)	(3)	(4)	(5)
2011	435	113	179	622
2012	435	113	179	622
2013	466	86	68	716
2014	344	72	51	526
2015	330	73	21	551
2016	297	81	48	510
2017	240	72	79	335
2018	298	65	74	396
2019	338	72	61	529

Sumber: Kepolisian Resort Serdang Bedagai

*Source : Resort Police Command of Serdang Bedagai Regency*

**Tabel 4.3.10** Banyaknya Peristiwa Kejahatan/Pelanggaran yang Dilaporkan dan Diselesaikan menurut Jenis Kejahatan/Pelanggaran, 2019  
*Number of Crime Reported and Solved by Type of Crime, 2019*

Jenis Kejahatan/Pelanggaran <i>Type of Crime</i>		JTP	JPTP	Jumlah <i>Total</i>
(1)		(2)	(3)	(4)
1.	TP. Terhadap Kam Neg	-	-	-
2.	Tp. Terhadap Tib. Umum	-	-	-
3.	Lawan Aparat Pem	-	-	-
4.	Pembakaran/ <i>Combustion</i>	3	-	3
5.	Kebakaran/ <i>Burning</i>	7	6	13
6.	Kej. Mata Uang/ Uang Palsu	-	1	1
7.	Palsu Merek	1	-	1
8.	Palsu Surat/ <i>Fake Letter</i>	6	7	13
9.	Perkosaan/ <i>Rape</i>	50	37	87
10.	Kejahatan Susila/ <i>Morality</i>	-	-	-
11.	Perzinahan	5	-	5
12.	Perjudian/ <i>Gambling</i>	9	12	21
13.	Lirik Wanita Bawah Umur/ <i>Looked at women under the age</i>	5	3	8
14.	Pembunuhan/ <i>Assacination</i>	3	1	4
15.	Mengakibatkan Orang Mati	2	2	4
16.	Anirat	114	69	183
17.	Aniring / Anibis	45	39	84
18.	Curas	35	34	69

## SOCIAL AND WELFARE

Tabel 4.3.10 Lanjutan/*Continued*  
Table

Jenis Kejahatan/Pelanggaran <i>Type of Crime</i>	JTP	JPTP	Jumlah <i>Total</i>
(1)	(2)	(3)	(4)
19. Curat	129	115	244
20. Curbis	88	91	179
21. Curing	52	35	87
22. Curanmor	39	23	62
23. Pencurian dalam Keluarga	1	2	3
24. Percobaan Pencurian	2	4	6
25. Peras Ancam	25	23	48
26. Penghinaan	10	5	15
27. Penculikan	-	-	-
28. Penggelapan	45	37	82
29. Penipuan/ <i>Deception</i>	82	50	132
30. Pengrusakan	17	12	29
31. Penadahan	-	-	-
32. Penyeludupan	-	-	-
33. Penyuapan	-	-	-
34. Narkoba	201	192	393
35. Korupsi / Tipikor	-	-	-
36. Lahgun Senpi / Handak	-	-	-

Tabel 4.3.10 Lanjutan/*Continued*  
Table

Jenis Kejahatan/Pelanggaran <i>Type of Crime</i>	JTP	JPTP	Jumlah <i>Total</i>
(1)	(2)	(3)	(4)
37. Sajam	1	3	4
38. Ttg Tanah / Serebot Tanah	5	7	12
39. Ilegal Fising	-	-	-
40. Ilegal Logging	-	-	-
41. Ilegal Mining	-	-	-
42. KDRT	43	29	72
43. Bunuh Diri	3	3	6
44. Penemuan Mayat	9	7	16
45. Penemuan Bayi	-	-	-
46. Aniaya Anak dibawah Umur	5	4	9
47. Perasaan Tidak Senang Terhadap Asal Usul Perkawinan	2	2	4
48. UU. Perlindungan Anak	1	-	1
49. Pekerja-an Anak dibawah Umur	5	5	10
50. Pekerja-an Anak dibawah Umur	-	-	-

## SOCIAL AND WELFARE

Tabel 4.3.10 Lanjutan/*Continued*  
Table

Jenis Kejahatan/Pelanggaran <i>Type of Crime</i>	JTP	JPTP	Jumlah <i>Total</i>
(1)	(2)	(3)	(4)
51. Lahgun BBM	-	-	-
52. Migas / Pertambangan	-	-	-
53. UU. ITE	13	8	21
54. Laka KA	3	3	6
55. Laka Lantas	339	233	572
56. Lain-lain/ <i>Others</i>	10	6	16
<i>Jumlah/Total</i>	1 415	1 110	2 525
2018	1 339	950	2 349

Sumber: Kepolisian Resort Serdang Bedagai

Source : *Resort Police Command of Serdang Bedagai Regency*

**Tabel 4.3.11** Banyaknya Perkara Pidana yang Diterima dan Diselesaikan  
**Table** Kejaksaan Negeri Sei Rampah menurut Bulan, 2019  
*Number of Criminal Cases Received and Settled by Month, 2019*

Bulan <i>Month</i>	Perkara Pidana/ <i>Criminal Cases</i>			
	Diterima <i>Received</i>	Putus <i>Decided</i>	Banding <i>Appeal</i>	Kasasi <i>Cassation</i>
(1)	(2)	(3)	(4)	(5)
01. Januari/ <i>January</i>	81	27	-	2
02. Februari/ <i>February</i>	93	39	-	-
03. Maret/ <i>March</i>	58	37	-	-
04. April/ <i>April</i>	53	52	3	-
05. Mei/ <i>May</i>	68	49	3	-
06. Juni/ <i>June</i>	42	48	1	-
07. Juli/ <i>July</i>	75	59	3	-
08. Agustus/ <i>August</i>	59	59	1	-
09. September/ <i>September</i>	85	38	1	-
10. Oktober/ <i>October</i>	69	52	3	-
11. November/ <i>November</i>	60	75	-	2
12. Desember/ <i>December</i>	48	67	9	4
Jumlah/Total	791	587	24	8
2017	671	537	19	14

Sumber: Kejaksaan Negeri Sei Rampah  
*Source : State Prosecutor Office Sei Rampah*



**Tabel 4.3.12** Banyaknya Perkara Perdata dan Pidana yang Diterima dan Diselesaikan menurut Bulan di Kab. Serdang Bedagai, 2018  
*Table* *Number of Civil Claim and Criminal Cases Received And Settled by Month in Serdang Bedagai Regency, 2018*

Bulan <i>Month</i>	Perdata <i>Claim</i>		Pidana <i>Criminal</i>		Jumlah <i>Total</i>	
	Dite- rima <i>Rece- ived</i>	Disele- saikan <i>Settled</i>	Dite- rima <i>Rece- ived</i>	Disele- saikan <i>Settled</i>	Dite- rima <i>Rece- ived</i>	Disele- saikan <i>Sett- led</i>
(1)	(2)	(3)	(4)	(5)	(6)	(7)
01. Januari/ <i>January</i>	4	2	20	28	24	30
02. Februari/ <i>February</i>	7	4	29	30	36	34
03. Maret/ <i>March</i>	3	7	36	31	39	38
04. April/ <i>April</i>	3	2	35	32	38	34
05. Mei/ <i>May</i>	5	5	30	25	35	30
06. Juni/ <i>June</i>	1	3	21	25	22	28
07. Juli/ <i>July</i>	13	4	32	29	45	33
08. Agustus/ <i>August</i>	3	6	31	32	34	38
09. September/ <i>September</i>	3	8	33	18	36	26
10. Oktober/ <i>October</i>	11	8	21	42	32	50
11. November/ <i>November</i>	2	6	25	36	27	42
12. Desember/ <i>December</i>	2	2	24	24	26	26
Jumlah/ <i>Total</i>	57	57	337	352	394	409
2017	23	23	196	196	209	209

Sumber: Pengadilan Negeri Tebing Tinggi  
*Source : Office Civil Court of Tebing Tinggi*

**Tabel 4.3.13** Banyaknya Perkara Perdata dan Pidana yang Diterima dan Diselesaikan menurut Bulan di Kab. Serdang Bedagai, 2018  
*Number of Civil Claim and Criminal Cases Received and Settled by Month in Serdang Bedagai Regency, 2018*

	Bulan Month	Perdata/ <i>Claim</i>		Pidana/ <i>Criminal</i>		Jumlah/ <i>Total</i>	
		Dite- rima <i>Rece- ived</i>	Disele- saikan <i>Settled</i>	Diterima <i>Rece-ived</i>	Disele- saikan <i>Settled</i>	Dite- rima <i>Recei- ved</i>	Disele- saikan <i>Settled</i>
	(1)	(2)	(3)	(4)	(5)	(6)	(7)
01.	Januari/ <i>January</i>	1	1	54	54	55	55
02.	Februari/ <i>February</i>	-	-	63	63	63	63
03.	Maret/ <i>March</i>	1	1	47	47	48	48
04.	April/ <i>April</i>	4	3	38	38	42	41
05.	Mei/ <i>May</i>	4	4	53	53	57	57
06.	Juni/ <i>Juny</i>	-	-	50	50	50	50
07.	Juli/ <i>July</i>	2	2	55	55	57	57
08.	Agustus/ <i>August</i>	2	1	52	52	54	53
09.	September/ <i>September</i>	1	1	34	34	35	35
10.	Oktober/ <i>October</i>	2	2	36	36	38	38
11.	November/ <i>November</i>	*)	*)	*)	*)	*)	*)
12.	Desember/ <i>December</i>	*)	*)	*)	*)	*)	*)
<b>Jumlah/Total</b>		<b>17</b>	<b>15</b>	<b>482</b>	<b>482</b>	<b>499</b>	<b>497</b>
<b>2017</b>		<b>1 326</b>	<b>397</b>	<b>20 806</b>	<b>15 768</b>	<b>22 132</b>	<b>16 075</b>

Sumber: Pengadilan Negeri Sei Rampah  
 Source : *Office Civil Court of Sei Rampah*

## SOCIAL AND WELFARE

**Tabel 4.3.14** Banyaknya Perkara yang Diterima Pengadilan Agama menurut Bulan di Kabupaten Serdang Bedagai, 2018  
*Table* **Number of Cases Received Religious Court Office by Month in Serdang Bedagai Regency, 2018**

Bulan Month	Pengesahan Nikah <i>Marriage</i>	Cerai Talak <i>Separate</i>	Ta'lik Talak/ Pasakh <i>Divorce</i>	Harta/Goods		Lainnya <i>Other</i>	Jumlah <i>Total</i>
				Bersama <i>Collective</i>	Warisan <i>Legacy</i>		
(1)	(2)	(3)	(4)	(5)	(6)	(7)	(8)
01. Januari/ <i>January</i>	-	6	11	-	-	-	17
02. Februari/ <i>February</i>	-	1	19	-	-	-	20
03. Maret/ <i>March</i>	-	6	24	-	-	1	31
04. April/ <i>April</i>	-	4	23	-	-	-	27
05. Mei/ <i>May</i>	-	4	18	-	-	1	23
06. Juni/ <i>Juny</i>	-	1	13	-	-	-	14
07. Juli/ <i>July</i>	-	9	22	-	-	2	33
08. Agustus/ <i>August</i>	-	4	18	-	-	1	23
09. September/ <i>September</i>	-	6	22	-	-	2	30
10. Oktober/ <i>October</i>	-	6	17	-	-	1	24
11. November/ <i>November</i>	-	-	-	-	-	-	-
12. Desember/ <i>December</i>	-	1	-	-	-	-	1
Jumlah/ <i>Total</i>	-	48	187	-	-	8	243
2017	2	26	219	-	2	6	255

Sumber: Pengadilan Agama Lubuk Pakam  
*Source : Religious Court Office of Lubuk Pakam*

**Tabel** 4.3.15 Banyaknya Narapidana menurut Bulan dan Jenis Kelamin pada Lapas Kelas II B Tebing Tinggi Deli, 2019  
*Table* *Number of Prisoner by Month and Sex in Lapas Kelas II B Tebing Tinggi Deli, 2019*

	Bulan <i>Month</i>	Laki-Laki <i>Male</i>	Perempuan <i>Female</i>	Jumlah <i>Total</i>
	(1)	(2)	(3)	(4)
01.	Januari/ <i>January</i>	808	20	828
02.	Februari/ <i>February</i>	763	20	783
03.	Maret/ <i>March</i>	776	20	796
04.	April/ <i>April</i>	772	20	792
05.	Mei/ <i>May</i>	814	19	833
06.	Juni/ <i>Juny</i>	759	19	778
07.	Juli/ <i>July</i>	754	10	764
08.	Agustus/ <i>August</i>	700	9	709
09.	September/ <i>September</i>	863	9	872
10.	Oktober/ <i>October</i>	809	9	818
11.	November/ <i>November</i>	804	8	812
12.	Desember/ <i>December</i>	851	8	859
	Jumlah/ <i>Total</i>	9 473	171	9 644
	2018	5 369	53	5 422

Sumber: Lapas Kelas II B Tebing Tinggi Deli

*Source : Prison of Tebing Tinggi Deli*

## SOCIAL AND WELFARE

**Tabel** 4.3.16 Banyaknya Tahanan/ Narapidana menurut Bulan dan Jenis Kelamin pada Lapas Kelas II-B Lubuk Pakam, 2019  
*Table* *Number of Prisoner by Month and Sex in Lapas Kelas II-B Lubuk Pakam, 2019*

	Bulan <i>Month</i>	Laki-Laki <i>Male</i>	Perempuan <i>Female</i>	Jumlah <i>Total</i>
	(1)	(2)	(3)	(4)
01.	Januari/ <i>January</i>	1	-	1
02.	Februari/ <i>February</i>	2	-	2
03.	Maret/ <i>March</i>	1	-	1
04.	April/ <i>April</i>	-	-	-
05.	Mei/ <i>May</i>	1	-	1
06.	Juni/ <i>June</i>	-	-	-
07.	Juli/ <i>July</i>	3	-	3
08.	Agustus/ <i>August</i>	3	-	3
09.	September/ <i>September</i>	3	-	3
10.	Oktober/ <i>October</i>	2	-	2
11.	November/ <i>November</i>	6	-	6
12.	Desember/ <i>December</i>	3	-	3
	Jumlah/ <i>Total</i>	25	-	25
	2018	17	-	17

Sumber: Lembaga Pemasyarakatan Kelas II-B Lubuk Pakam  
*Source : Prison of Lubuk Pakam*

**Tabel** 4.3.17 Jumlah yang Direhabilitasi Menurut Lokasi dan Bulan di BNN Kabupaten Serdang Bedagai (Orang), 2018  
*Number Of Rehabilitated by Location and Month at BNN in Serdang Bedagai Regency (Person), 2018*

Bulan <i>Month</i>	Lokasi Rehabilitasi						Jumlah
	Klinik BNNK Sergai	Lido Bogor	Tanah Merah Kalima ntan	Batam	Lembaga Swasta	Serdang Bedagai RSUD S. Sulaiman	
(1)	(2)	(3)	(4)				
Januari/ <i>January</i>	8	-	-	-	-	-	8
Februari/ <i>February</i>	16	-	-	1	-	-	17
Maret/ <i>March</i>	13	-	-	-	-	-	13
April/ <i>April</i>	7	-	-	1	-	-	8
Mei/ <i>May</i>	11	-	-	-	-	-	11
Juni/ <i>June</i>	6	-	-	-	-	-	6
Juli/ <i>July</i>	5	1	-	-	2	-	8
Agustus/ <i>August</i>	5	-	-	-	2	-	7
September/ <i>September</i>	15	-	-	-	-	2	17
Oktober/ <i>October</i>	-	2	-	2	6	-	10
November/ <i>November</i>	7	1	-	-	5	-	13
Desember/ <i>December</i>	5	-	-	-	5	-	10
Jumlah/ <i>Total</i>	98	4	-	4	20	2	128

Sumber : BNN Kabupaten Serdang Bedagai  
 Source: BNN of Serdang Bedagai Regency

## SOCIAL AND WELFARE

**Tabel** 4.3.18 Jumlah Penanganan Kasus oleh BNN Kabupaten Serdang Bedagai, 2017-2018  
**Table** Number of Case Handling by BNN Serdang Bedagai Regency, 2017-2018

Data	Tahun	
	2017	2018
(1)	(2)	(3)
1. Jumlah Kasus (LKN)	4	8
2. Tersangka	4	8
3. Shabu (Amphetamine)	76,24 Gr	74,22 Gr
4. Ekstasi	-	-
5. Ganja	-	-

Sumber : BNN Kabupaten Serdang Bedagai  
Source: BNN of Serdang Bedagai Regency

**Tabel** 4.3.19 Jumlah Kegiatan yang Dilakukan oleh BNN Kabupaten Serdang Bedagai, 2017-2018  
**Table** *Number of Activities Conducted by BNN Serdang Bedagai Regency, 2017-2018*

Jenis Kegiatan	Tahun	
	2017	2018
(1)	(2)	(3)
1. Kegiatan Advokasi	3	3
2. Kegiatan Diseminasi	20	24
3. Kegiatan Peran Serta Masyarakat	4	4
4. Kegiatan Pemberdayaan Alternatif	1	-
5. Kebijakan yang Dihasilkan	-	7

Sumber : BNN Kabupaten Serdang Bedagai  
 Source: *BNN of Serdang Bedagai Regency*



**4.4. Agama dan Sosial Lainnya/Religion and Other Social Affairs**

**Tabel 4.4.1** Jumlah Penduduk menurut Agama dan Kecamatan yang Dianut di Kabupaten Serdang Bedagai, 2019  
*Number of Population by Religion and District in Serdang Bedagai Regency, 2019*

Kecamatan District	Islam Moslem	Protestan Protestant	Katolik Catholics	Hindu Hindu	Budha Budha	Khonghucu Confucians
(1)	(2)	(3)	(4)	(5)	(6)	(7)
Kotarih	6 822	2 943	429	-	-	-
Silinda	4 935	3 998	-	-	-	-
Bintang Bayu	8 918	1 939	81	-	-	-
Dolok Masihul	39 642	9 629	3 490	4	200	86
Serbajadi	19 668	3 206	93	-	2	-
Sipispis	1 587	3 721	267	-	-	-
Dolok Merawan	16 243	1 411	-	-	54	-
Tebing Tinggi	39 473	5 464	873	-	-	-
Tebing Syahbandar	4 557	3 407	1 411	-	30	-
Bandar Khalipah	14 247	7 149	4 502	-	5	-
Tanjung Beringin	30 061	6 950	1 279	445	-	-
Sei Rampah	57 674	3 584	341	50	1 529	3
Sei Baman	22 872	15 784	2 845	27	1 455	27
Teluk Mengkudu	38 304	5 172	231	-	337	-
Perbaungan	101 789	2 956	387	186	5 765	-
Pegajahan	28 837	1 454	-	27	-	-
Pantai Cermin	39 976	3 414	1 117	28	1 900	-
Serdang Bedagai	475 605	82 181	17,346	767	11 277	116
2018	475 605	82 181	17 346	767	11 277	116

Sumber : Kantor Kementerian Agama Kabupaten Serdang Bedagai

Source : Ministry of Religious Representative Office of Serdang Bedagai Regency

**Tabel 4.4.2** Banyaknya Imam, Khotib, Mubaligh dan Ulama menurut Kecamatan di Kabupaten Serdang Bedagai, 2019  
*Number of Moslem Priest, Preacher, Propagator and Leader by District in Serdang Bedagai Regency, 2019*

Kecamatan <i>District</i>	Imam <i>Priest</i>	Khotib <i>Preacher</i>	Mubaligh <i>Propagator</i>	Ulama <i>Leader</i>	Jumlah <i>Total</i>
(1)	(2)	(3)	(4)	(5)	(6)
Kotarih	31	33	-	-	64
Silinda	30	-	1	-	31
Bintang Bayu	51	36	5	-	92
Dolok Masihul	146	321	10	5	482
Serbajadi	245	26	30	5	306
Sipispis	84	203	12	4	303
Dolok Merawan	86	180	14	6	286
Tebing Tinggi	135	-	15	15	165
Tebing Syahbandar	163	153	-	1	317
Bandar Khalipah	52	2655	-	10	2717
Tanjung Beringin	120	284	16	25	445
Sei Rampah	300	42	20	20	382
Sei Baman	65	-	2	1	68
Teluk Mengkudu	104	-	-	-	104
Perbaungan	394	225	41	23	683
Pegajahan	62	82	10	2	156
Pantai Cermin	153	106	6	4	269
Serdang Bedagai	2 221	4 346	182	121	6 870
2018	2 221	4 346	182	121	6 870

Sumber : Kantor Kementerian Agama Kabupaten Serdang Bedagai

Source : Ministry of Religious Representative Office of Serdang Bedagai Regency

## SOCIAL AND WELFARE

**Tabel 4.4.3** Banyaknya Rumah Ibadah menurut Kecamatan di Kabupaten Serdang Bedagai, 2019  
*Number of Places of Worship by District in Serdang Bedagai Regency, 2019*

Kecamatan <i>District</i>	Masjid <i>Mosque</i>	Musholla <i>Small Mosque</i>	Gereja Protestan <i>Pertestant Church</i>	Gereja Katolik <i>Chatolic Church</i>	Pura <i>Temple</i>	Vihara <i>Vihara</i>
(1)	(2)	(3)	(4)	(5)	(6)	(7)
Kotarih	14	3	19	3	-	-
Silinda	11	10	24	-	-	-
Bintang Bayu	15	6	8	1	-	-
Dolok Masihul	72	38	41	11	-	1
Serbajadi	31	14	25	1	-	-
Sipispis	5	2	45	2	-	-
Dolok Merawan	47	13	7	-	-	-
Tebing Tinggi	58	22	9	3	-	-
Tebing Syahbandar	6	3	16	2	-	-
Bandar Khalipah	13	15	22	8	-	-
Tanjung Beringin	19	42	19	4	-	-
Sei Rampah	71	79	17	2	-	2
Sei Baman	21	23	57	6	-	5
Teluk Mengkudu	36	28	21	1	-	2
Perbaungan	98	118	15	1	2	2

Tabel 4.4.3 Lanjutan/*Continued*  
Table

Kecamatan <i>District</i>	Masjid <i>Mosque</i>	Musholla <i>Small Mosque</i>	Gereja Protestan <i>Pertestant Church</i>	Gereja Katolik <i>Chatolic Church</i>	Pura <i>Temple</i>	Vihara <i>Vihara</i>
(1)	(2)	(3)	(4)	(5)	(6)	(7)
Pegajahan	26	37	12	-	1	-
Pantai Cermin	43	34	11	4	-	9
Serdang Bedagai						
2018	586	487	368	49	3	21
2017	679	550	320	84	1	37

Sumber : Kantor Kementerian Agama Kabupaten Serdang Bedagai

Source : *Ministry of Religious Representative Office of Serdang Bedagai*

## SOCIAL AND WELFARE

**Tabel 4.4.4** Banyaknya Jemaah Haji Asal Kabupaten Serdang Bedagai Menurut Jenis Kelamin dan Kecamatan, 2017-2019  
*Table* *Number of Haji Pilgrims From Serdang Bedagai Regency by Sex and District, 2016-2018*

Kecamatan <i>District</i>	2017		2018		2019	
	LK <i>Male</i>	PR <i>Female</i>	LK <i>Male</i>	PR <i>Female</i>	LK <i>Male</i>	PR <i>Female</i>
(1)	(2)	(3)	(4)	(5)	(6)	(7)
Kotarih	2	3	4	4	5	5
Silinda	-	-	4	7	5	8
Bintang Bayu	5	10	8	10	10	12
Dolok Masihul	20	25	35	36	31	32
Serbajadi	10	15	9	11	11	14
Sipispis	20	60	27	28	33	35
Dolok Merawan	10	20	10	11	12	13
Tebing Tinggi	20	20	15	18	19	22
Tebing Syahbandar	12	10	12	13	15	16
Bandar Khalipah	15	10	11	8	14	10
Tanjung Beringin	4	20	19	11	24	12
Sei Rampah	25	41	45	32	40	27
Sei Baman	10	15	14	17	18	22
Teluk Mengkudu	20	19	10	15	12	18
Perbaungan	57	70	65	70	58	63
Pegajahan	12	25	21	24	26	30
Pantai Cermin	23	37	27	25	34	30
Serdang Bedagai	265	400	336	340	367	369

Sumber : Kantor Kementerian Agama Kabupaten Serdang Bedagai

Source : Ministry of Religious Representative Office of Serdang Bedagai

**Tabel 4.4.5** Banyaknya Surat Nikah yang Dikeluarkan menurut Kecamatan di Kabupaten Serdang Bedagai, 2016 – 2019  
*Number of Marriage Letter Published by District in Serdang Bedagai Regency, 2016 - 2019*

Kecamatan <i>District</i>	2016	2017	2018	2019
(1)	(2)	(3)	(4)	(5)
01. Kotarih	48	43	43	45
02. Silinda	188	86	48	51
03. Bintang Bayu	79	61	88	93
04. Dolok Masihul	455	428	407	430
05. Serbajadi	134	160	191	202
06. Sipispis	339	226	266	281
07. Dolok Merawan	107	115	144	152
08. Tebing Tinggi	345	337	465	492
09. Tebing Syahbandar	247	235	266	281
10. Bandar Khalipah	113	109	153	162
11. Tanjung Beringin	377	336	413	437
12. Sei Rampah	495	553	511	540
13. Sei Baman	320	263	200	211
14. Teluk Mengkudu	351	326	339	358
15. Perbaungan	790	760	894	945
16. Pegajahan	237	253	214	226
17. Pantai Cermin	391	389	386	408
Serdang Bedagai	5 016	4 680	5 028	5 316

Sumber: Kantor Kementerian Agama Kabupaten Serdang Bedagai

Source : Ministry of Religious Representative Office of Serdang Bedagai Regency

## SOCIAL AND WELFARE

**Tabel 4.4.6** Banyaknya P3N, Nikah, Talak, Cerai, dan Rujuk menurut Kecamatan di Kabupaten Serdang Bedagai, 2018  
*Number of P3N, Marriage, Separate, Divorce, and Reconciliation by District in Serdang Bedagai Regency, 2018*

Kecamatan <i>District</i>	P3N	Nikah <i>Marriage</i>	Talak <i>Separate</i>	Cerai <i>Divorce</i>	Rujuk <i>Reconciliation</i>
(1)	(2)	(3)	(4)	(5)	(6)
01. Kotarih	-	43	-	-	-
02. Silinda	-	48	-	-	-
03. Bintang Bayu	-	88	-	-	-
04. Dolok Masihul	2	407	-	-	-
05. Serbajadi	1	191	-	-	-
06. Sipispis	4	266	-	-	-
07. Dolok Merawan	-	144	-	-	-
08. Tebing Tinggi	6	465	-	-	-
09. Tebing Syahbandar	2	266	-	-	-
10. Bandar Khalipah	-	153	-	-	-
11. Tanjung Beringin	1	413	-	-	-
12. Sei Rampah	6	511	-	-	-
13. Sei Bamban	1	200	-	-	-
14. Teluk Mengkudu	3	339	-	-	-
15. Perbaungan	7	894	-	-	-
16. Pegajahan	1	214	-	-	-
17. Pantai Cermin	5	386	-	-	-
Serdang Bedagai	39	5 028	-	-	-
2017	39	4 680	-	-	-
2016	44	5 016	103	73	19

Sumber: Kantor Kementerian Agama Kabupaten Serdang Bedagai  
*Source :Ministry of Religious Representative Office of Serdang Bedagai*

**Tabel 4.4.7** Banyaknya Panti Sosial dan Penghuninya, Pembimbing Sosial Masyarakat, Orang Jompo/Lanjut Usia menurut Kecamatan di Kabupaten Serdang Bedagai, 2019  
*Number of Orphanage and Occupant, Decrepit, Social, Life Leader by District in Serdang Bedagai Regency, 2019*

Kecamatan <i>District</i>	Banyaknya Panti Sosial <i>Orphanage</i>	Banyaknya Penghuni <i>Occupant</i>	Orang Jompo (Lanjut Usia) <i>Decrepit</i>	Pembimbing Sosial Masyarakat <i>Leader of Social Life</i>
(1)	(2)	(3)	(4)	(5)
Kotarih	-	-	15	10
Silinda	-	-	254	10
Bintang Bayu	-	-	155	10
Dolok Masihul	-	-	330	10
Serbajadi	-	-	234	10
Sipispis	-	-	305	10
Dolok Merawan	-	-	392	10
Tebing Tinggi	-	-	441	10
Tebing Syahbandar	-	-	404	10
Bandar Khalipah	-	-	145	10
Tanjung Beringin	1	15	128	10
Sei Rampah	2	545	205	25
Sei Baman	1	183	430	10
Teluk Mengkudu	1	25	250	10
Perbaungan	2	190	422	25
Pegajahan	-	-	365	10
Pantai Cermin	1	20	315	10
<i>Jumlah/Total</i>	8	978	4790	200
2018	9	996	4 790	200
2017	9	1 006	4 782	200

Sumber : Dinas Sosial Kabupaten Serdang Bedagai  
 Source : *Social Office of Serdang Bedagai Regency*



## SOCIAL AND WELFARE

**Tabel 4.4.8** Banyaknya Anggota Karang Taruna menurut Kecamatan dan Jenis Kelamin di Kabupaten Serdang Bedagai, 2019  
*Table* *Number of Karang Taruna's Member by District and Sex in Serdang Bedagai Regency, 2019*

Kecamatan <i>District</i>	Laki-laki <i>Male</i>	Perempuan <i>Female</i>	Jumlah <i>Total</i>
(1)	(2)	(3)	(4)
Kotarih	280	78	358
Silinda	167	60	227
Bintang Bayu	475	100	575
Dolok Masihul	325	112	437
Serbajadi	100	79	179
Sipispis	115	90	205
Dolok Merawan	270	90	360
Tebing Tinggi	256	98	354
Tebing Syahbandar	100	98	198
Bandar Khalipah	156	95	251
Tanjung Beringin	105	90	195
Sei Rampah	230	97	327
Sei Baman	173	87	260
Teluk Mengkudu	232	60	292
Perbaungan	418	86	504
Pegajahan	116	74	190
Pantai Cermin	247	100	347
Serdang Bedagai	3 765	1 494	5 259
2018	3 765	1 494	5 259

Sumber : Dinas Sosial Kabupaten Serdang Bedagai  
*Source : Social Office of Serdang Bedagai Regency*

**Tabel 4.4.9** Banyaknya Penderita Cacat menurut Kecamatan di Kabupaten Serdang Bedagai, 2019  
*Number of Invalid Person by District in Serdang Bedagai Regency, 2019*

Kecamatan <i>District</i>	Cacat Tubuh <i>Flesh</i>	Cacat Mental <i>Mental</i>	Tuna Netra <i>Blind</i>	Tuna Rungu <i>Deaf</i>	Jumlah <i>Total</i>
(1)	(2)	(3)	(4)	(5)	(6)
Kotarih	6	4	1	1	12
Silinda	170	25	5	6	206
Bintang Bayu	28	14	2	5	49
Dolak Masihul	42	35	7	10	94
Serbajadi	23	10	8	1	42
Sipispis	65	74	17	38	194
Dolak Merawan	25	4	24	7	60
Tebing Tinggi	37	36	18	19	110
Tebing Syahbandar	65	38	31	6	140
Bandar Khalipah	43	26	16	18	103
Tanjung Beringin	5	5	1	4	15
Sei Rampah	7	5	0	5	17
Sei Bamban	80	61	17	28	186
Teluk Mengkudu	82	62	28	30	202
Perbaungan	65	30	5	15	115
Pegajahan	144	83	20	50	297
Pantai Cermin	79	59	25	27	190
Serdang Bedagai	966	571	225	270	2 032
2018	952	571	225	270	2 018

Sumber : Dinas Sosial Kabupaten Serdang Bedagai

Source : *Social Office of Serdang Bedagai Regency*

## SOCIAL AND WELFARE

**Tabel** 4.4.10 Jumlah Polisi Pamong Praja Menurut Status di Kabupaten Serdang Bedagai, 2019  
*Table* Number of Police Civil Service by Status in Serdang Bedagai Regency, 2019

Status Satpol PP <i>Police Civil Service Status</i>	Laki-laki <i>Male</i>	Perempuan <i>Female</i>	Jumlah <i>Total</i>
(1)	(2)	(3)	(4)
1. Pegawai Negeri Sipil (PNS)	24	3	27
2. Tenaga Kontrak/ <i>Out Sourcing</i>	171	17	188
Serdang Bedagai	195	20	215
2018	195	20	215

Sumber : Satpol PP Kabupaten Serdang Bedagai

Source : *Satpol PP of Serdang Bedagai Regency*

**Tabel** 4.4.11 Rekapitulasi Bencana Alam di Kabupaten Serdang Bedagai, 2019  
**Table** *Recapitulation of Natural Disaster in Serdang Bedagai Regency, 2019*

Kecamatan <i>District</i>	Jenis Bencana <i>Disaster Types</i>			
	Banjir <i>Eruption</i>	Puting Beliung <i>Cyclone</i>	Longsor <i>Landslide</i>	Gempa <i>Earthquake</i>
(1)	(2)	(3)	(4)	(5)
Kotarih	-	2	-	-
Silinda	-	-	-	-
Bintang Bayu	-	-	-	-
Dolak Masihul	-	2	-	-
Serbajadi	-	-	-	-
Sipispis	-	4	-	-
Dolak Merawan	1	4	1	-
Tebing Tinggi	-	2	-	-
Tebing Syahbandar	-	2	-	-
Bandar Khalipah	-	1	-	-
Tanjung Beringin	-	1	-	-
Sei Rampah	1	4	-	-
Sei Bamban	-	1	-	-
Teluk Mengkudu	-	6	-	-
Perbaungan	-	11	-	-
Pegajahan	-	2	-	-
Pantai Cermin	-	10	-	-
Serdang Bedagai	2	52	1	-
2018	35	24	-	-

## SOCIAL AND WELFARE

Tabel 4.4.11 Lanjutan/*Continued*  
Table

Kecamatan <i>District</i>	Data Korban Banjir		Kondisi Korban Banjir			
	KK <i>Family</i>	Jiwa <i>People</i>	Luka Ringan <i>Minor</i> <i>Injuries</i>	Luka Berat Serious <i>Injuries</i>	Meninggal <i>Dead</i>	Hilang <i>Missing</i>
(1)	(7)	(8)	(9)	(10)	(11)	(12)
Kotarih	-	-	-	-	-	-
Silinda	-	-	-	-	-	-
Bintang Bayu	-	-	-	-	-	-
Dolok Masihul	-	-	-	-	-	-
Serbajadi	-	-	-	-	-	-
Sipispis	-	-	-	-	-	-
Dolok Merawan	24	96	-	-	-	-
Tebing Tinggi	-	-	-	-	-	-
Tebing Syahbandar	-	-	-	-	-	-
Bandar Khalipah	-	-	-	-	-	-
Tanjung Beringin	-	-	-	-	-	-
Sei Rampah	60	240	-	-	-	-
Sei Bamban	-	-	-	-	-	-
Teluk Mengkudu	-	-	-	-	-	-
Perbaungan	-	-	-	-	-	-
Pegajahan	-	-	-	-	-	-
Pantai Cermin	-	-	-	-	-	-
Serdang Bedagai	84	336	-	-	-	-
2018	9 644	-	-	-	-	-

**Tabel** 4.4.11 Lanjutan/Continued  
*Table*

Kecamatan <i>District</i>	Data Korban P.Beliung		Kondisi Korban Puting Beliung			
	KK <i>Family</i>	Jiwa <i>People</i>	Luka Ringan <i>Minor Injuries</i>	Luka Berat Serious <i>Injuries</i>	Meninggal <i>Dead</i>	Hilang <i>Missing</i>
(1)	(7)	(8)	(9)	(10)	(11)	(12)
Kotarih	5	-	-	-	-	-
Silinda	-	-	-	-	-	-
Bintang Bayu	-	-	-	-	-	-
Dolok Masihul	15	-	-	-	-	-
Serbajadi	-	-	-	-	-	-
Sipispis	19	-	-	-	-	-
Dolok Merawan	61	-	-	-	-	-
Tebing Tinggi	2	-	-	-	-	-
Tebing Syahbandar	19	-	-	-	-	-
Bandar Khalipah	3	-	-	-	-	-
Tanjung Beringin	2	-	-	-	-	-
Sei Rampah	5	-	-	-	-	-
Sei Baman	1	-	-	-	-	-
Teluk Mengkudu	16	-	-	-	-	-
Perbaungan	37	-	-	-	-	-
Pegajahan	5	-	-	-	-	-
Pantai Cermin	56	-	-	-	-	-
Serdang Bedagai	246	-	-	-	-	-
2018	9 644	-	-	-	-	-

## SOCIAL AND WELFARE

Tabel 4.4.11 Lanjutan/*Continued*  
Table

Kecamatan <i>District</i>	Kerusakan Puting Beliung (unit rumah)		
	Rusak Ringan/ Sedang <i>Lightly Damaged</i>	Rusak Berat <i>Several damaged</i>	Rusak Total <i>All Damaged</i>
(1)	(9)	(10)	(11)
Kotarih	2	3	-
Silinda	-	-	-
Bintang Bayu	-	-	-
Dolok Masihul	10	5	-
Serbajadi	-	-	-
Sipispis	11	8	-
Dolok Merawan	43	18	-
Tebing Tinggi	1	1	-
Tebing Syahbandar	10	9	-
Bandar Khalipah	1	2	-
Tanjung Beringin	1	1	-
Sei Rampah	1	4	-
Sei Bamban	-	1	-
Teluk Mengkudu	1	15	-
Perbaungan	19	18	-
Pegajahan	4	1	-
Pantai Cermin	34	22	-
Serdang Bedagai	138	108	-
2018	46	56	-

Sumber : Badan Penanggulangan Bencana Daerah Kabupaten Serdang Bedagai  
Source : *Regional Disaster Management of Serdang Bedagai Regency*

**Tabel** 4.4.12 Jumlah Kejadian Kebakaran Menurut Kecamatan di Kabupaten Serdang Bedagai, 2018-2019  
*Table* *Number of Fire Incidents by District in Serdang Bedagai Regency, 2018-2019*

Kecamatan <i>District</i>	Jumlah Kejadian/ <i>Number of Incidents</i>	
	2018	2019
(1)	(2)	(3)
Kotarih	1	-
Silinda	-	-
Bintang Bayu	1	-
Dolok Masihul	3	7
Serbajadi	1	2
Sipispis	1	-
Dolok Merawan	-	1
Tebing Tinggi	4	1
Tebing Syahbandar	1	2
Bandar Khalipah	3	-
Tanjung Beringin	3	1
Sei Rampah	10	7
Sei Bamban	7	4
Teluk Mengkudu	3	3
Perbaungan	14	11
Pegajahan	1	-
Pantai Cermin	4	3
Serdang Bedagai	57	42



## SOCIAL AND WELFARE

Tabel 4.4.12 Lanjutan/Continued  
Table

Kecamatan <i>District</i>	Data Korban		Kondisi Korban			
	KK <i>Family</i>	Jiwa <i>People</i>	Luka Ringan <i>Minor Injuries</i>	Luka Berat Serious <i>Injuries</i>	Meninggal <i>Dead</i>	Hilang <i>Missing</i>
(1)	(7)	(8)	(9)	(10)	(11)	(12)
Kotarih	-	-	-	-	-	-
Silinda	-	-	-	-	-	-
Bintang Bayu	-	-	-	-	-	-
Dolok Masihul	8	-	-	-	-	-
Serbajadi	2	-	-	-	-	-
Sipispis	-	-	-	-	-	-
Dolok Merawan	-	-	-	-	-	-
Tebing Tinggi	1	-	-	-	-	-
Tebing Syahbandar	2	-	-	-	-	-
Bandar Khalipah	-	-	-	-	-	-
Tanjung Beringin	1	-	-	-	-	-
Sei Rampah	5	-	-	-	-	-
Sei Bamban	4	-	-	-	-	-
Teluk Mengkudu	3	-	-	-	-	-
Perbaungan	7	-	-	-	-	-
Pegajahan	-	-	-	-	-	-
Pantai Cermin	1	-	-	-	-	-
Serdang Bedagai	34	-	-	-	-	-

Tabel 4.4.12 Lanjutan/*Continued*  
Table

Kecamatan <i>District</i>	Kerusakan (unit rumah)		
	Rusak Ringan/ Sedang <i>Lightly Damaged</i>	Rusak Berat <i>Several damaged</i>	Rusak Total <i>All Damaged</i>
(1)	(9)	(10)	(11)
Kotarih	-	-	-
Silinda	-	-	-
Bintang Bayu	-	-	-
Dolok Masihul	-	-	8
Serbajadi	-	-	2
Sipispis	-	-	-
Dolok Merawan	-	-	-
Tebing Tinggi	-	-	1
Tebing Syahbandar	-	-	2
Bandar Khalipah	-	-	-
Tanjung Beringin	-	-	1
Sei Rampah	-	-	5
Sei Bamban	-	-	4
Teluk Mengkudu	-	-	3
Perbaungan	-	-	7
Pegajahan	-	-	-
Pantai Cermin	-	-	1
Serdang Bedagai	-	-	34

Sumber : Satpol PP Kabupaten Serdang Bedagai

Source : Satpol PP of Serdang Bedagai Regency

## SOCIAL AND WELFARE

**Tabel** 4.4.13 Jumlah Pos Pemadam Kebakaran Menurut Kecamatan di Kabupaten Serdang Bedagai, 2018-2019  
*Table* Number of Firefighter Posts by District in Serdang Bedagai Regency, 2018-2019

Kecamatan <i>District</i>	Jumlah / <i>Total</i>	
	2018	2019
(1)	(2)	(3)
Kotarih	-	-
Silinda	-	-
Bintang Bayu	-	-
Dolok Masihul	1	1
Serbajadi	-	-
Sipispis	-	-
Dolok Merawan	-	-
Tebing Tinggi	-	-
Tebing	-	-
Syahbandar	-	-
Bandar Khalipah	-	-
Tanjung Beringin	-	-
Sei Rampah	-	-
Sei Baman	1	1
Teluk Mengkudu	-	-
Perbaungan	1	1
Pegajahan	-	-
Pantai Cermin	-	-
Serdang Bedagai	3	3

Sumber : Satpol PP Kabupaten Serdang Bedagai  
*Source : Satpol PP of Serdang Bedagai Regency*

**Tabel** 4.4.14 Jumlah Mobil Pemadam Kebakaran Menurut Kecamatan di Kabupaten Serdang Bedagai, 2018-2019  
*Table* Number of Firefighter Cars by District in Serdang Bedagai Regency, 2018-2019

Kecamatan <i>District</i>	Jumlah / <i>Total</i>	
	2018	2019
(1)	(2)	(3)
Kotarih	-	-
Silinda	-	-
Bintang Bayu	-	-
Dolok Masihul	1	1
Serbajadi	-	-
Sipispis	-	-
Dolok Merawan	-	-
Tebing Tinggi	-	-
Tebing	-	-
Syahbandar	-	-
Bandar Khalipah	-	-
Tanjung Beringin	-	-
Sei Rampah	-	-
Sei Baman	3	3
Teluk Mengkudu	-	-
Perbaungan	1	1
Pegajahan	-	-
Pantai Cermin	-	-
Serdang Bedagai	5	5

Sumber : Satpol PP Kabupaten Serdang Bedagai

*Source : Satpol PP of Serdang Bedagai Regency*

## SOCIAL AND WELFARE

**Tabel 4.4.15** Data Sarana Olahraga di Kabupaten Serdang Bedagai, 2019  
*Table Data of Sport Facilities in Serdang Bedagai Regency, 2019*

Kecamatan	Bola Kaki	Bola Volly	Bola Takraw	Bulu Tangkis	Futsal	Arung Jeram
(1)	(2)	(3)	(4)	(5)	(6)	(7)
Kotarih	2	-	-	-	-	-
Silinda	1	1	-	1	-	-
Bintang Bayu	2	1	-	1	1	-
Dolok Masihul	1	1	-	2	-	-
Serbajadi	10	-	-	1	-	-
Sipispis	3	2	-	1	-	1
Dolok Merawan	1	1	-	1	-	-
Tebing Tinggi	2	2	-	1	1	-
Tebing Syahbandar	2	2	-	2	-	-
Bandar Khalifah	1	1	-	3	-	-
Tanjung Beringin	3	2	-	1	-	-
Sei Rampah	4	3	-	2	-	-
Sei Baman	2	2	-	2	-	-
Teluk Mengkudu	1	3	-	2	2	-
Perbaungan	7	3	-	4	4	-
Pegajahan	4	1	-	1	-	-
Pantai Cermin	2	3	-	1	-	-
<b>Serdang Bedagai</b>	<b>48</b>	<b>28</b>	<b>-</b>	<b>26</b>	<b>7</b>	<b>1</b>
2018	47	30	-	22	7	1
2017	33	35	-	10	-	-

Sumber : Dinas Kepemudaan, Olahraga, Pariwisata dan Kebudayaan Kabupaten Serdang Bedagai

Source : Youth, Sport, Tourism and Culture Office of Serdang Bedagai Regency

**Tabel 4.4.16** Data Organisasi Kepemudaan (OKP) dan Kemahasiswaan Kabupaten Serdang Bedagai, 2019  
*Data Youth Organization in Serdang Bedagai Regency, 2019*

	Nama Organisasi <i>Organization</i>	Ketua <i>Leader</i>	Alamat Sekretariat <i>Address</i>
	(1)	(2)	(3)
01.	Komite Nasional Pemuda Indonesia (KNPI)	Ziat Ananta, S.Sos	Jl. Negara Komp. Ruko ABC Sei Rampah
02.	Himpunan Mahasiswa Alwasliyah (HIMMAH)	Sukarman	Jl. Malinda II, Komp. Al Wasliyah, Perbaungan
03.	Asosiasi Peduli Putra-Putri Serdang Bedagai	-	-
04.	Angkatan Muda Demokrat (AMD)	Baga Sinaga	-
05.	Gerakan Pemuda Ansor Pemuda Demokrat Indonesia	Muhksin Ibrahim	-
06.	Ikatan Pemuda Karya (IPK)	Edi Sofyan	Desa Sei Buluh Dusun I No. 69, Kec. Perbaungan
07.	Pemuda Pancasila	Darma Wijaya, SE	Jl. Medan – Tebing Tinggi, Ruko ABC, Kec. Sei Rampah
08.	Satuan Mahasiswa Pemuda Pancasila (SATMA PP)	H. Saiful Azhar	Jl. Perintis Kemerdekaan, Perbaungan
09.		M. Isya Lubis	Jl. Perintis Kemerdekaan No. 150, Perbaungan

## SOCIAL AND WELFARE

Tabel 4.4.16 Lanjutan/*Continued*  
Table

	Nama Organisasi <i>Organization</i>	Ketua <i>Leader</i>	Alamat Sekretariat <i>Address</i>
	(1)	(2)	(3)
10.	Angkatan Muda Pembaharuan Indonesia (AMPI)	Suharto	JL. Medan No. 108, Desa Sei Rampah
11.	Gerakan Pemuda Demokrat Indonesia Perjuangan (GPIDP)	Poster Pasaribu, S.Si	-
12.	Ikatan Mahasiswa Muslim Serdang Bedagai (IMAMSEB)	Murti Anugrah	Jl. Negara Km 57-58
13.	Asosiasi Putra Putri Adolina	-	Jl. Masjid Batang Terap, Kec. Perbaungan
14.	Ikatan Pelajar NU	Ahmad Muhazir	-
15.	PC. Generasi Muda Persatuan	Abdul Jalil, SH	Jl. Sentosa Dusun IV, Desa Firdaus
16.	Komite Olah Raga Pemuda Remaja Mesjid	Sukarman, S.Pd.I	Jl. Jambur Pulau, Perbaungan
17.	Angkatan Muda Ka;bah	M. Rizali Nst, S.Sos	Jl. Negara Km 58, Firdaus
18.	Wira Karya Indonesia (WKI)	Drs. OK Hendri	Jl. Desa Sei Jenggi Km 40, Kec. Perbaungan
19.	Angkatan Muda Islam Indonesia	Buyung F Nst	JL. Johar Kelurahan Melati, Perbaungan
20.	Angkatan Muda Indonesia Bersatu (AMIB)	Alexander Saputra	Jl. Negara No. 88 DB, Komplek Ruko ABC
21.	DPC Ikatan Pemuda Indonesia (IPI)	Erick Sadaf Purba	-
22.	DPC. Pemuda Islam (PI) Serdang Bedagai	Mujhirul Iman, S.Pd.I	JL. Utama Desa Bintang Bayu, Kec Bintang Bayu

Tabel 4.4.16 Lanjutan/*Continued*  
Table

	Nama Organisasi <i>Organization</i>	Ketua <i>Leader</i>	Alamat Sekretariat <i>Address</i>
	(1)	(2)	(3)
	Generasi Muda		
23.	Pembangunan Indonesia (GMPI)	Nuralamsyah, SH	-
24.	Persatuan Pemuda Muslim Pesisir (PPMP) PD. Komite Olah raga	Rustam Effendi, SH	Firdaus, Sei Rampah
25.	Pemuda Remaja Masjid (KOP RM)	Sukarman, S.Pd.I	JL. Akasia No. 165, Jampur Pulau, Perbaungan
26.	SATMA Ikatan Pemuda Karya Serdang BEdagai	Sukarani	Ruko ABC, Sei Rampah
27.	Pemuda Kalimantan Serdang Bedagai	Sukarani	Dusun II Desa Bpgak Besar, Teluk Mengkudu
28.	Ikatan Pemuda Indonesia (IPI)	Sartono	JL.Medan Tebing Tinggi, Perbaungan
29.	Komando Inti Mahatidana Pemuda Pancasila Sergai Himpunan Mahasiswa Kalimantan Serdang Bedagai	Sugianto AR	-
30.	Kalimantan Serdang Bedagai	Ade Lutfhi	JL. Mesjid Raya, Pekan Sialang Buah
31.	Pemuda Muslimin Indonesia Kabupaten Serdang Bedagai	Alim Syahbana	JL. Perintis Kemerdekaan, Pkn Tg Beringin
32.	Angkatan Muda Partai Golkar (AMPG) Sergai	Jonny Panjaitan	JL. Negara Firdaus
33.	Baladika Karya Serdang Bedagai	Khairul Zaman	JL. Waringin Melati II, Perbaungan
34.	Brigade PII Sergai	Abdul Razaq	-
35.	Angkatan Muda Siliwangi (AMS)	Rustam D. Munthe	JL. Negara Medan Tebing Tinggi LK. IV Tualang, Perbaungan



## SOCIAL AND WELFARE

Tabel 4.4.16 Lanjutan/*Continued*  
Table

	Nama Organisasi <i>Organization</i>	Ketua <i>Leader</i>	Alamat Sekretariat <i>Address</i>
	(1)	(2)	(3)
36.	HIMASEB	-	-
37.	Ikatan Mahasiswa Anti Narkoba Serdang Bedagai	Riko Arisandi	Jalan Negara no.332 Firdaus Sei Rampah Dusun III Desa Pasar Baru, Kec. Teluk Mengkudu
38.	Aliansi Pemuda Anti Mafza	Azwar Anas	Pematang Guntung, Teluk Mengkudu
39.	Gerakan Pemuda Pecinta Alam	M. Irfan Syahputra	Jl. Sultan Serdang No. 67B, Perbaungan
40.	Barisan Ansor Serba Guna (BANSER) Sergai	Paimin	Firdaus Estate, Sei Rampah
41.	Pemuda Anti Narkoba	Erwinsyah	-
42.	Forum Komunikasi Mahasiswa Karya Sergai	Arief Junaidi	-
43.	Brigade GPI Serdang Bedagai	Abdul Khoiruddin	-
44.	Laskar Muda Bersatu	Ladri	Silinda
45.	Ikatan Pemuda Tarbiyah	Andi Hariono	JL. Pantai Cermin, Perbaungan
46.	Pemuda Pemerhati Lingkungan dan Sosial	Surianto	Sipispis
47.	Komunitas Remaja Peduli Ekonomi Lemah	M. Idris	Sempurna Melati, Perbaungan
48.	Komunitas Generasi Muda Mandiri	Indra Sofian	Dolok Merawan
49.	Komunitas Pemuda Pecinta Alam	Indra Sofian	Pekan Tanjung Beringin
50.	Ikatan Pemuda Pelajar Serdang Bedagai	Ladri	JL. Negara, Sei Rampah

Tabel 4.4.16 Lanjutan/*Continued*  
Table

	Nama Organisasi <i>Organization</i>	Ketua <i>Leader</i>	Alamat Sekretariat <i>Address</i>
	(1)	(2)	(3)
51.	Ikatan Pemuda Pelopor Pembangunan	Halim Perdana	Sei Bamban
52.	Forum Pemuda Serdang Bedagai	Ahmad Supriadi	Batang Terap, Perbaungan
53.	Komunitas Pemuda Anti Nafza	Khairul Fidani Lubis	Sei Rampah
54.	PD. Masyiyatul Aisyiyah Sb	Nanda Wahyuni	Kmp. Mesjid Taqwa, Sei Rampah
55.	Aliansi Pemuda Indonesia	Ardy Yanto	JL. Simp. Matapao, Teluk Mengkudu
56.	Rempala-Indonesia Kab. Serdang Bedagai	Arie Putra, ST	JL. Protokol Desa Bengkel, Kec Perbaungan.
57.	PD. Pemuda Muhammadiyah	Anda Radiansyah Ali	Dusun 1 Desa Sei Rampah
58.	Generasi Muda FKPPi	M. Ilham Ritonga, SE	JL. H.T. Rizal Nurdin No.25 Batang Terab, Perbaungan
59.	Keluarga Besar Putra Putri POLRI	Wenny Harman Sitorus	Simp. Bedagai Dsn III Desa Sei Rampah
60.	Pemuda Muslimin Indonesia	Alim Syahbana Sukma	Dusun VIII Kp. Pelintahan Desa Sei Rampah

Sumber : Dinas Kepemudaan, Olahraga, Pariwisata dan Kebudayaan Kabupaten Serdang Bedagai

Source : *Youth, Sport, Tourism and Culture Office of Serdang Bedagai Regency*

## SOCIAL AND WELFARE

**Tabel 4.4.17** Jenis Kegiatan Pemuda dan Olahraga yang Mendapat Prestasi di Kabupaten Serdang Bedagai, 2015-2019  
*Type of Youth and Sports Activity Who Get Achievement in Serdang Bedagai Regency, 2015-2019*

No.	Kegiatan Activity	Jumlah Prestasi Total of Achievement				
		2015	2016	2017	2018	2019
(1)	(2)	(3)	(4)	(5)	(6)	(7)
1.	PPAP	-	-	-	-	-
2.	Paskibraka	2	1	1	2	2
3.	Pemuda Pelopor	-	1	1	-	-
4.	PORCANAS XII KALTIM	-	-	-	-	-
5.	Kejurnas NPC Solo	-	2	1	-	1
6.	PON IV RIAU	-	-	-	-	-
7.	Kejuaraan Sarung Tinju Palembang	-	-	-	-	-
8.	Kejurda Tinju Elit Sumut	2	4	2	1	1
9.	Kejurda Tinju Sijari Cap Batam	-	-	-	-	-
10.	Kejuaraan Angkat Berat Bekasi	1	2	1	-	-
11.	Kejuaraan Taekwondo Sumbagut	-	-	-	-	-
12.	Piala AFF U 19	3	-	-	-	-
Jumlah/Total		9	8	10	3	4

Sumber : Dinas Kepemudaan, Olahraga, Pariwisata dan Kebudayaan Kabupaten Serdang Bedagai

Source : Youth, Sport, Tourism and Culture Office of Serdang Bedagai Regency

## 4.5. Kemiskinan/ Poverty

Tabel 4.5.1 Garis Kemiskinan dan Penduduk Miskin di Kabupaten Serdang Bedagai, 2013-2019  
 Table *Poverty Line and People Under Poverty Line in Serdang Bedagai Regency, 2013-2019*

Tahun Year	Garis Kemiskinan (kapita/bulan)	Penduduk Miskin <i>People Under Poverty Line</i>	
		Jumlah (ribuan) Total	Persentase Percentage
(1)	(2)	(3)	(4)
2013	288 126	56,60	9,35
2014	291 732	54,49	8,98
2015	301 639	58,30	9,59
2016	336 478	57,90	9,53
2017	350 892	56,93	9,30
2018	361 623	50,49	8,22
2019	382 283	48,69	7,90

Sumber : BPS Kabupaten Serdang Bedagai

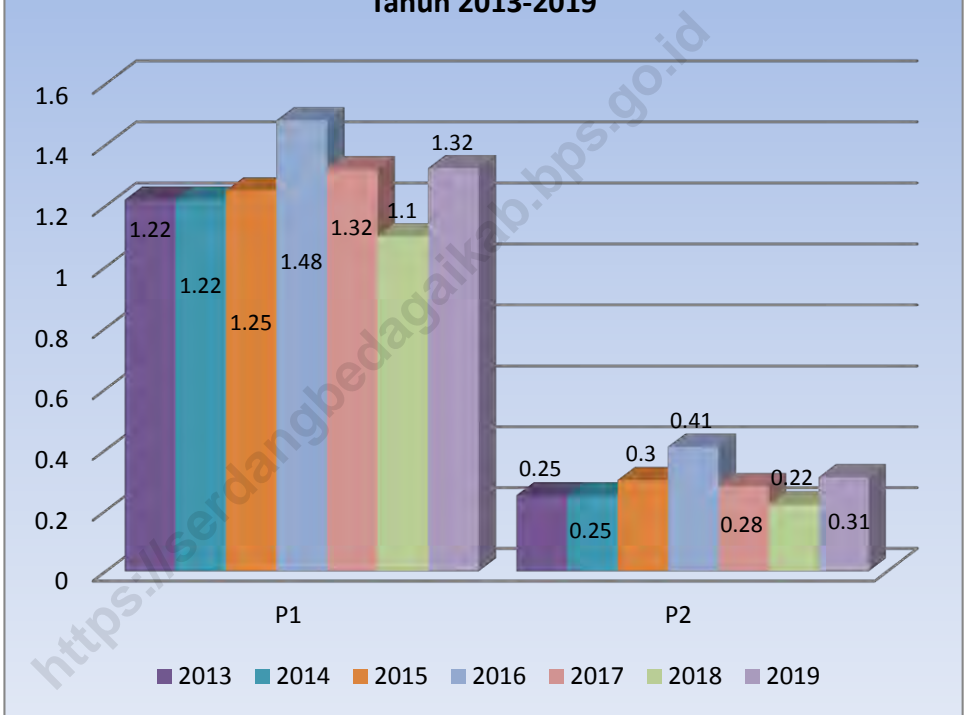
Source : BPS - *Statistic of Serdang Bedagai Regency*

**Tabel** 4.5.2 Indeks Kedalaman Kemiskinan (P1) dan Indeks Keparahan Kemiskinan (P2) di Kabupaten Serdang Bedagai, 2013-2019  
**Table** *Poverty Gap Index and Poverty Severity Index in Serdang Bedagai Regency, 2013-2019*

Tahun Year	Indeks Kedalaman Kemiskinan (P1) <i>Poverty Gap Index</i>	Indeks Keparahan Kemiskinan (P2) <i>Poverty Severity Index</i>
(1)	(2)	(3)
2013	1,22	0,25
2014	1,22	0,25
2015	1,25	0,30
2016	1,48	0,41
2017	1,32	0,28
2018	1,10	0,22
2019	1,32	0,31

Sumber : BPS Kabupaten Serdang Bedagai  
 Source : BPS - *Statistic of Serdang Bedagai Regency*

**Gambar**  
**Indeks Kedalaman Kemiskinan (P1) dan Indeks**  
**Keparahan Kemiskinan (P2) Kabupaten Serdang Bedagai**  
**Tahun 2013-2019**



## SOCIAL AND WELFARE

**Tabel 4.5.3** Banyaknya Keluarga menurut Kecamatan dan Klasifikasi Keluarga di Kabupaten Serdang Bedagai, 2019  
*Number of Family by District and Family Classification in Serdang Bedagai Regency, 2019*

Kecamatan <i>District</i>	Pra Sejahtera <i>Pra Prosperous</i>	Keluarga Sejahtera <i>Prosperous Family</i>				Jumlah <i>Total</i>	
		I	II	III	III+		
(1)	(2)	(3)	(4)	(5)	(6)	(7)	
Kotarih	799	4.867	3.153	1.364	252	10.435	
Silinda	1 299	2 693	9 199	13 374	2 047	28 612	
Bintang Bayu	1 783	2 640	3 723	2 739	380	11 265	
Dolok Masihul	1,229	4 016	7 275	3 763	858	17 141	
Serbajadi	1 567	1 238	4 970	1 194	353	9 322	
Sipispis	1 280	1 570	2 896	902	165	6 813	
Dolok Merawan	174	457	2 295	1 950	190	5 066	
Tebing Tinggi	644	2 436	2 566	3 223	27	8 896	
Tebing Syahbandar	1 173	1 583	7 451	2 180	642	13 029	
Bandar Khalipah	152	422	1 356	310	126	2 366	
Tanjung Beringin	161	480	634	972	298	2 545	
Sei Rampah	309	1 065	2 290	1 857	168	5 688	
Sei Bamban	762	1 128	3 137	4 767	1 527	11 321	
Teluk Mengkudu	444	880	3 855	2 826	51	8 056	
Perbaungan	766	801	1 118	6 378	1 138	10 201	
Pegajahan	593	1 350	3 187	2 367	11 017	8 514	
Pantai Cermin	210	701	1 639	717	72	3 339	
Jumlah/Total	2019	13 345	28 327	60 744	50 883	9 310	162 609
	2018	13 345	28 327	60 744	50 883	9 310	162 609
	2017	14 463	28 920	55 483	48 833	8 175	155 874

Sumber : Dinas Pengendalian Penduduk, Keluarga Berencana, Pemberdayaan Perempuan dan Anak Kabupaten Serdang Bedagai

*Source : Office empowerment of Women, Children and Family Planning Serdang Bedagai Regency*



### 3 PRODUKSI SAYURAN TERBESAR 2019

3 Largest vegetable production in 2019



**4.818.895**  
**kuintal**  
quintal



**3.798.053**  
**kuintal**  
quintal



**2.129.709**  
**kuintal**  
quintal





**PENJELASAN TEKNIS**

**TECHNICAL NOTES**

1. Lahan sawah adalah lahan pertanian yang berpetak-petak dan dibatasi oleh pematang (galengan), saluran untuk menahan/ menyalurkan air, yang biasanya ditanami padi sawah

tanpa memandang dari mana diperoleh atau status lahan tersebut. Lahan yang dimaksud termasuk lahan yang terdaftar di Pajak Bumi Bangunan, lahan Pembangunan Daerah, lahan bengkok, lahan serobotan, lahan rawa yang ditanami padi dan lahan bekas tanaman tahunan yang telah dijadikan sawah, baik yang ditanami padi, palawija atau tanaman semusim lainnya.

2. Data pokok tanaman pangan yang dikumpulkan adalah luas panen dan produktivitas (hasil per hektar). Produksi tanaman pangan merupakan hasil perkalian antara luas panen dengan produktivitas. Pengumpulan data luas panen dilakukan setiap bulan dengan pendekatan area kecamatan di seluruh wilayah Indonesia. Pengumpulan data produktivitas dilakukan melalui pengukuran langsung pada plot ubinan berukuran 2½ m x 2½ m. Pengumpulan data produktivitas dilakukan setiap subround (empat bulanan) pada waktu panen petani.

1. *Wetland is agricultural land that separated by small dykes to resist water, where the main crop is usually wetland paddy without considering where it is got from or the status of the land. It includes the land that is registered at land income tax office, regional development contribution, 'bengkok' land, illegal ownership, swamps for rice cultivation, and annual crop land mark that has been used as rice field, which are both planted with paddy, secondary crops or the other seasonal.*

2. *The main food crops data collected consists of harvested area and productivity (yield per hectare). Food crops production is generated by harvested area multiplied by productivity. The harvested area data is collected every month using sub district area approach in all sub district in Indonesia. The productivity data collection is conducted by a direct measurement in 2½m x 2½m crop cutting plot. The productivity measurement is conducted in every subround (four monthly) at the time when farmers are harvesting their crops.*

3. *Production of paddy and secondary crops data are presented in the form of: dry unhusked rice (paddy), dry loose maize (maize), dry shells crops (soybeans and, peanuts), and fresh roots (cassava and sweet potatoes). Forest Area is a specific territory of forest ecosystem determined and or decided by the government as a permanent forest. Such*

3. Data produksi padi dan palawija yang disajikan adalah dalam kualitas: gabah kering giling (padi), pipilan kering (jagung), biji kering (kedelai dan kacang tanah), dan umbi basah (ubi kayu dan ubi jalar).

*decision is important to maintain the size of forest area and to ensure its legitimation and boundary demarcation of permanent forest.*

<https://serdangbedagaikab.bps.go.id>





## 5. Pertanian/Agriculture

### 5.1 Tanaman Pangan/Food Crops

**Tabel** 5.1.1 Daftar Luas Lahan Sawah yang Berpengairan (Ha) menurut Kecamatan di Kabupaten Serdang Bedagai, 2019  
*List of Width Irrigated Field Area by Irrigation (Ha) District in Serdang Bedagai Regency, 2019*

Kecamatan <i>District</i>	Berpengairan/Irrigated			Jumlah <i>Total</i>
	Teknis <i>Technical</i>	Setengah Teknis <i>Semi Technical</i>	Sederhana <i>Non Technical</i>	
(1)	(2)	(3)	(4)	(5)
Kotarih	-	1 032	-	1 032
Silinda	-	-	174	174
Bintang Bayu	-	-	-	-
Dolok Masihul	-	1 558	706	2 264
Serbajadi	-	454	-	454
Sipispis	-	-	-	-
Dolok Merawan	-	-	3 312	3 312
Tebing Tinggi	-	747	1 137	1 884
Tebing Syahbandar	-	5 777	-	5 777
Bandar Khalipah	-	2 237	175	2 412
Tanjung Beringin	-	5 843	-	5 843
Sei Rampah	-	1 460	6	1 466
Sei Baman	-	2 569	1 285	3 854
Teluk Mengkudu	-	1 032	-	1 032
Perbaungan	-	-	174	174
Pegajahan	-	-	-	-
Pantai Cermin	-	1 558	706	2 264
Serdang Bedagai	-	22 372	7873	30 245
2018	-	21 914	11 086	32 779

Sumber : Dinas Pertanian Kabupaten Serdang Bedagai

Source : Forestry and Smallholders Estate Service of Serdang Bedagai Regency

**Tabel** 5.1.2 Daftar Luas Lahan Sawah yang Tidak Berpengairan (Ha) menurut Kecamatan di Serdang Bedagai, 2019  
**Table** List of Width Non Irrigated Field Area by Irrigation (Ha) District in Serdang Bedagai, 2019

Kecamatan <i>District</i>	Tidak Berpengairan/ <i>Non Irrigated</i>			Jumlah <i>Total</i>
	Tadah Hujan <i>Rain Fed</i>	Pasang Surut	Lainnya <i>Other</i>	
(1)	(2)	(3)	(4)	(5)
Kotarih	-	-	-	-
Silinda	-	-	-	-
Bintang Bayu	-	-	-	-
Dolok Masihul	-	-	-	-
Serbajadi	-	-	-	-
Sipispis	-	-	-	-
Dolok Merawan	-	-	-	-
Tebing Tinggi	-	-	-	-
Tebing Syahbandar	-	-	-	-
Bandar Khalipah	3 610	-	-	3 610
Tanjung Beringin	620	334	-	954
Sei Rampah	591	-	-	591
Sei Bambi	-	-	-	-
Teluk Mengkudu	640	-	-	640
Perbaungan	-	-	-	-
Pegajahan	-	-	-	-
Pantai Cermin	111	-	20	131
Serdang Bedagai	5 572	334	20	5 926
2018	5 894	260	13	6 167

Sumber : Dinas Pertanian Kabupaten Serdang Bedagai

Source : Forestry and Smallholders Estate Service of Serdang Bedagai Regency

**Tabel** 5.1.3 Luas Panen, Produksi dan Rata-rata Produksi Padi Sawah menurut Kecamatan, 2019  
*Table Harvest Area, Production and Yield Rate of Wet Land Paddy by District, 2019*

Kecamatan <i>District</i>	Luas Panen <i>Harvest Area (Ha)</i>	Produksi <i>Production (Ton)</i>	Rata-rata Produksi <i>Yield Rate (Kw/Ha)</i>
(1)	(2)	(3)	(4)
Kotarih	-	-	-
Silinda	414	2310	57,75
Bintang Bayu	-	-	-
Dolok Masihul	3 044	17 037	58,11
Serbajadi	2 064	12 207	61,40
Sipispis	348	1 954	58,34
Dolok Merawan	-	-	-
Tebing Tinggi	5 381	30 066	57,99
Tebing Syahbandar	1 048	5 873	58,21
Bandar Khalipah	7 823	43 666	57,94
Tanjung Beringin	8 375	47 463	58,84
Sei Rampah	4 346	24 764	59,16
Sei Baman	12 565	71 004	58,67
Teluk Mengkudu	5 305	30 418	59,51
Perbaungan	11 416	67 391	61,28
Pegajahan	2 835	16 098	58,97
Pantai Cermin	6 684	39 675	61,62
Serdang Bedagai	71 648	409 928	59,39
2018	87 578	494 460	58,61

Sumber : Dinas Pertanian Kabupaten Serdang Bedagai

Source : Forestry and Smallholders Estate Service of Serdang Bedagai Regency



**Tabel** 5.1.4 Luas Panen, Produksi dan Rata-rata Produksi Tanaman Jagung menurut Kecamatan, 2019  
*Table Harvest Area, Production, and Yield Rate of Maize by District, 2019*

Kecamatan <i>District</i>	Luas Panen <i>Harvest Area</i> (Ha)	Produksi <i>Production</i> (Ton)	Rata-rata Produksi <i>Yield Rate</i> (Kw/Ha)
(1)	(2)	(3)	(4)
Kotarih	518	2 248	45,04
Silinda	452	2 114	48,54
Bintang Bayu	571	2 333	42,42
Dolak Masihul	869	3 921	46,84
Serbajadi	305	1 381	47,01
Sipispis	582	2 524	45,02
Dolak Merawan	490	2 213	46,89
Tebing Tinggi	434	1 900	45,45
Tebing Syahbandar	355	1 640	47,98
Bandar Khalipah	3	12	41,66
Tanjung Beringin	6	25	42,82
Sei Rampah	309	1 411	47,39
Sei Bamban	68	315	48,09
Teluk Mengkudu	291	1 328	47,38
Perbaungan	313	1 411	46,81
Pegajahan	363	1 076	30,77
Pantai Cermin	112	689	34,73
Serdang Bedagai	6 126	26 511	44,92
2018	4 803	21 389	45,47

Sumber : Dinas Pertanian Kabupaten Serdang Bedagai

*Source : Forestry and Smallholders Estate Service of Serdang Bedagai Regency*

**Tabel** 5.1.5 Luas Panen, Produksi dan Rata-rata Produksi Ubi Kayu menurut Kecamatan, 2019  
*Table* Harvest Area, Production and Yield Rate of Cassava by District, 2019

Kecamatan <i>District</i>	Luas Panen <i>Harvest Area (Ha)</i>	Produksi <i>Production (Ton)</i>	Rata-rata Produksi <i>Yield Rate (Kw/Ha)</i>
(1)	(2)	(3)	(4)
Kotarih	561	22 693	404,52
Silinda	197	8 018	407,00
Bintang Bayu	1 212	49 254	406,39
Dolok Masihul	4 722	192 588	407,85
Serbajadi	791	32 104	405,86
Sipispis	760	30 817	405,49
Dolok Merawan	849	34 535	406,77
Tebing Tinggi	1 150	46 664	405,77
Tebing Syahbandar	2 178	88 438	406,05
Bandar Khalipah	41	1 661	405,06
Tanjung Beringin	4	162	405,28
Sei Rampah	2 082	84 721	406,92
Sei Baman	101	3 867	382,88
Teluk Mengkudu	274	11,111	405,50
Perbaungan	502	20 359	405,55
Pegajahan	1 324	53 739	405,89
Pantai Cermin	108	4 369	404,58
Serdang Bedagai	16 856	685 100	406,44
2018	10 652	427 447	401,28

Sumber : Dinas Pertanian Kabupaten Serdang Bedagai

Source : Forestry and Smallholders Estate Service of Serdang Bedagai Regency

**Tabel** 5.1.6 Luas Panen, Produksi dan Rata-rata Produksi Kacang Kedelai menurut Kecamatan, 2019  
*Table* Harvest Area, Yield Rate and Production of Soyabean by District, 2019

Kecamatan <i>District</i>	Luas Panen <i>Harvest Area</i> (Ha)	Produksi <i>Production</i> (Ton)	Rata-rata Produksi <i>Yield Rate</i> (Kw/Ha)
(1)	(2)	(3)	(4)
Kotarih	-	-	-
Silinda	-	-	-
Bintang Bayu	-	-	-
Dolok Masihul	-	-	-
Serbajadi	210	238	11,33
Sipispis	-	-	-
Dolok Merawan	-	-	-
Tebing Tinggi	-	-	-
Tebing Syahbandar	-	-	-
Bandar Khalipah	-	-	-
Tanjung Beringin	-	-	-
Sei Rampah	-	-	-
Sei Baman	1	-	-
Teluk Mengkudu	-	-	-
Perbaungan	3	4	12,40
Pegajahan	57	10,76	60,00
Pantai Cermin	13	15	11,21
Serdang Bedagai	284	316	11,18
2018	1 727	2 117	12,68

Sumber : Dinas Pertanian Kabupaten Serdang Bedagai

*Source : Forestry and Smallholders Estate Service of Serdang Bedagai Regency*

**Tabel 5.1.7** Luas Panen, Produksi dan Rata-rata Produksi Kacang Hijau menurut Kecamatan, 2019  
*Table Harvest Area, Yield Rate and Production of Small Green Pea by District, 2019*

Kecamatan <i>District</i>	Luas Panen <i>Harvest Area</i> (Ha)	Produksi <i>Production</i> (Ton)	Rata-rata Produksi <i>Yield Rate</i> (Kw/Ha)
(1)	(2)	(3)	(4)
Kotarih	-	-	-
Silinda	-	-	-
Bintang Bayu	-	-	-
Dolok Masihul	-	-	-
Serbajadi	300	364	12,12
Sipispis	-	-	-
Dolok Merawan	-	-	-
Tebing Tinggi	-	-	-
Tebing	-	-	-
Syahbandar	-	-	-
Bandar Khalipah	30	35	11,78
Tanjung Beringin	20	24	12,00
Sei Rampah	-	-	-
Sei Baman	-	-	-
Teluk Mengkudu	-	-	-
Perbaungan	77	91	11,85
Pegajahan	93	89	9,57
Pantai Cermin	22	28	12,73
Serdang Bedagai	542	631	11,65
2018	150	143	9,49

Sumber : Dinas Pertanian Kabupaten Serdang Bedagai

Source : Forestry and Smallholders Estate Service of Serdang Bedagai Regency

## 5.2. Hortikultura/Horticulture

**Tabel** 5.2.1 Luas Panen Tanaman Sayuran Menurut Kecamatan dan Jenis Tanaman di Kabupaten Serdang Bedagai, 2019 (Ha)  
*Harvested Area of Vegetables by Subdistrict and Kind of Plant in Serdang Bedagai Regency, 2019 (Ha)*

Kecamatan <i>District</i>	Bawang Daun <i>Scallion</i>	Bawang Merah <i>Shallots</i>	Bawang Putih <i>Garlic</i>	Bayam <i>Spinach</i>	Blewah <i>Blewah</i>
(1)	(2)	(3)	(4)	(5)	(6)
Kotarih	-	-	-	-	-
Bintang Bayu	-	-	-	9	-
Silinda	-	-	-	-	-
Dolok Masihul	-	1	-	-	-
Serbajadi	-	-	-	55	-
Sipispis	-	-	-	-	-
Dolok Merawan	-	-	-	-	-
Bandar Khalipah	-	7	-	4	-
Tebing	-	-	-	-	-
Syahbandar	-	-	-	-	-
Tebing Tinggi	-	-	-	-	-
Sei Bamban	-	-	-	-	-
Sei Rampah	-	-	-	-	-
Tanjung Beringin	-	2	-	10	-
Teluk Mengkudu	-	-	-	-	-
Perbaungan	-	8	-	17	-
Pegajahan	-	-	-	-	-
Pantai Cermin	-	20	-	126	-
Jumlah/ <i>Total</i>	-	38	-	221	-

Tabel 5.2.1 Lanjutan/*Continued*  
Table

Kecamatan <i>District</i>	Buncis/ <i>string bean</i>	Cabai Besar/ <i>Chili/Big chili</i>	Cabai Rawit/ <i>Chili/Cayenne Pepper</i>	Jamur/ <i>Mushrooms</i> (m2/ m2 )	Kacang Merah/ <i>Red Beans</i>
(1)	(7)	(8)	(9)	(10)	(11)
Kotarih	-	1	-	-	-
Bintang Bayu	-	1	3	-	-
Silinda	-	-	-	-	-
Dolok Masihul	-	9	7	-	-
Serbajadi	-	11	-	-	-
Sipispis	-	-	-	-	-
Dolok Merawan	-	-	-	-	-
Bandar Khalipah	-	7	-	-	-
Tebing	-	-	-	-	-
Syahbandar	-	-	-	-	-
Tebing Tinggi	-	2	-	-	-
Sei Bambah	-	3	-	-	-
Sei Rampah	-	15	-	-	-
Tanjung Beringin	-	7	-	-	-
Teluk Mengkudu	-	14	-	-	-
Perbaungan	-	13	-	-	-
Pegajahan	-	9	-	-	-
Pantai Cermin	-	19	-	-	-
Jumlah/ <i>Total</i>	-	111	10	-	-

**Tabel** 5.2.1 Lanjutan/*Continued*  
*Table*

Kecamatan <i>District</i>	Kacang Panjang/ <i>Long Beans</i>	Kangkung/ <i>Water Spinach</i>	Kembang Kol/ <i>Cauliflower</i>	Kentang/ <i>Potato</i>	Ketimun/ <i>Cucumber</i>
(1)	(12)	(13)	(14)	(15)	(16)
Kotarih	2	-	-	-	-
Bintang Bayu	1	9	-	-	4
Silinda	-	-	-	-	-
Dolok Masihul	6	-	-	-	4
Serbajadi	9	13	-	-	6
Sipispis	-	-	-	-	-
Dolok Merawan	-	-	-	-	-
Bandar Khalipah	5	5	-	-	3
Tebing	-	-	-	-	-
Syahbandar	-	-	-	-	-
Tebing Tinggi	-	-	-	-	1
Sei Bamban	8	1	-	-	-
Sei Rampah	8	-	-	-	-
Tanjung Beringin	8	11	-	-	4
Teluk Mengkudu	5	1	-	-	5
Perbaungan	13	16	-	-	14
Pegajahan	7	-	-	-	5
Pantai Cermin	33	41	-	-	33
Jumlah/ <i>Total</i>	105	97	-	-	79

Tabel 5.2.1 Lanjutan/*Continued*  
Table

Kecamatan <i>District</i>	Kubis/ <i>Cabbage</i>	Labu Siam/ <i>Chayote</i>	Lobak/ <i>Radish</i>	Melon/ <i>Melon</i>	Paprika/ <i>Bell Pepper</i>
(1)	(17)	(18)	(19)	(20)	(21)
Kotarih	-	-	-	-	-
Bintang Bayu	-	-	-	-	-
Silinda	-	-	-	-	-
Dolok Masihul	-	-	-	-	-
Serbajadi	-	-	-	-	-
Sipispis	-	-	-	-	-
Dolok Merawan	-	-	-	-	-
Bandar Khalipah	-	-	-	-	-
Tebing	-	-	-	-	-
Syahbandar	-	-	-	-	-
Tebing Tinggi	-	-	-	-	-
Sei Bamban	-	-	-	-	-
Sei Rampah	-	-	-	-	-
Tanjung Beringin	-	-	-	101	-
Teluk Mengkudu	-	-	-	-	-
Perbaungan	-	-	-	1	-
Pegajahan	-	-	-	33	-
Pantai Cermin	-	-	-	-	-
Jumlah/ <i>Total</i>	-	-	-	135	-



**Tabel** 5.2.1 Lanjutan/*Continued*  
*Table*

Kecamatan <i>District</i>	Petsai/Sawi/ Chinese Cabbage/mu stard green	Semangka/ Water Melon	Stroberi/ Strawberry	Terung/ Eggplant	Tomat/ Tomato	Wortel/ Carrot
(1)	(22)	(23)	(24)	(25)	(26)	(27)
Kotarih	-	-	-	-	-	-
Bintang Bayu	-	-	-	3	-	-
Silinda	-	-	-	-	-	-
Dolok Masihul	-	80	-	5	-	-
Serbajadi	10	6	-	8	-	-
Sipispis	-	-	-	-	-	-
Dolok Merawan	-	-	-	-	-	-
Bandar Khalipah	6	-	-	3	-	-
Tebing	-	-	-	-	-	-
Syahbandar	-	-	-	-	-	-
Tebing Tinggi	-	-	-	2	-	-
Sei Bambi	2	-	-	-	-	-
Sei Rampah	-	-	-	1	-	-
Tanjung Beringin	9	20	-	3	-	-
Teluk Mengkudu	-	79	-	5	-	-
Perbaungan	24	159	-	5	-	-
Pegajahan	-	553	-	4	-	-
Pantai Cermin	69	75	-	16	-	-
Jumlah/ <i>Total</i>	120	972	-	55	-	-

Sumber : BPS, Statistik Pertanian Hortikultura SPH

Source : BPS-Statistics Indonesia, *Agricultural Statistic for Horticulture SPH*

**Tabel** 5.2.2 Produksi Tanaman Sayuran Menurut Kecamatan dan Jenis Tanaman di Kabupaten Serdang Bedagai, 2019 (kw)  
*Table* Production of Vegetables by Subdistrict and Kind of Plant in Serdang Bedagai Regency, 2019 (qui)

Kecamatan <i>District</i>	Bawang Daun <i>Scallion</i>	Bawang Merah <i>Shallots</i>	Bawang Putih <i>Garlic</i>	Bayam <i>Spinach</i>	Blewah <i>Blewah</i>
(1)	(2)	(3)	(4)	(5)	(6)
Kotarih	-	-	-	-	-
Bintang Bayu	-	-	-	360	-
Silinda	-	-	-	-	-
Dolok Masihul	-	60	-	-	-
Serbajadi	-	-	-	2 270	-
Sipispis	-	-	-	-	-
Dolok Merawan	-	-	-	-	-
Bandar Khalipah	-	420	-	160	-
Tebing	-	-	-	-	-
Syahbandar	-	-	-	-	-
Tebing Tinggi	-	-	-	-	-
Sei Bambi	-	-	-	-	-
Sei Rampah	-	-	-	-	-
Tanjung Beringin	-	120	-	400	-
Teluk Mengkudu	-	-	-	-	-
Perbaungan	-	380	-	710	-
Pegajahan	-	-	-	-	-
Pantai Cermin	-	1 220	-	2 061	-
Jumlah/ <i>Total</i>	-	2 200	-	5 961	-

**Tabel** 5.2.2 Lanjutan/*Continued*  
*Table*

Kecamatan <i>District</i>	Buncis/ <i>string bean</i>	Cabai Besar/ <i>Chili/Big chili</i>	Cabai Rawit/ <i>Chili/Cayenne Pepper</i>	Jamur/ <i>Mushrooms</i> (kg/ kg )	Kacang Merah/ <i>Red Beans</i>
(1)	(7)	(8)	(9)	(10)	(11)
Kotarih	-	30	-	-	-
Bintang Bayu	-	30	120	-	-
Silinda	-	-	-	-	-
Dolok Masihul	-	470	273	-	-
Serbajadi	-	570	-	-	-
Sipispis	-	-	-	-	-
Dolok Merawan	-	-	-	-	-
Bandar Khalipah	-	230	-	-	-
Tebing	-	-	-	-	-
Syahbandar	-	-	-	-	-
Tebing Tinggi	-	70	-	-	-
Sei Bamban	-	123	-	-	-
Sei Rampah	-	630	-	-	-
Tanjung Beringin	-	300	-	-	-
Teluk Mengkudu	-	680	-	-	-
Perbaungan	-	570	-	-	-
Pegajahan	-	440	-	-	-
Pantai Cermin	-	760	-	-	-
Jumlah/ <i>Total</i>	-	4 903	393	-	-

Tabel 5.2.2 Lanjutan/*Continued*  
Table

Kecamatan <i>District</i>	Kacang Panjang/ <i>Long Beans</i>	Kangkung/ <i>Water Spinach</i>	Kembang Kol/ <i>Cauliflower</i>	Kentang/ <i>Potato</i>	Ketimun/ <i>Cucumber</i>
(1)	(12)	(13)	(14)	(15)	(16)
Kotarih	60	-	-	-	-
Bintang Bayu	60	740	-	-	280
Silinda	-	-	-	-	-
Dolok Masihul	300	-	-	-	700
Serbajadi	330	960	-	-	1 230
Sipispis	-	-	-	-	-
Dolok Merawan	-	-	-	-	-
Bandar Khalipah	150	380	-	-	390
Tebing	-	-	-	-	-
Syahbandar	-	-	-	-	-
Tebing Tinggi	-	-	-	-	170
Sei Bamban	240	80	-	-	-
Sei Rampah	390	-	-	-	-
Tanjung Beringin	400	830	-	-	1 380
Teluk Mengkudu	240	70	-	-	990
Perbaungan	710	1 265	-	-	1 900
Pegajahan	460	-	-	-	920
Pantai Cermin	2 080	3 137	-	-	7 262
Jumlah/ <i>Total</i>	5 420	7 462	-	-	15 222

**Tabel** 5.2.2 Lanjutan/*Continued*  
*Table*

Kecamatan <i>District</i>	Kubis/ <i>Cabbage</i>	Labu Siam/ <i>Chayote</i>	Lobak/ <i>Radish</i>	Melon/ <i>Melon</i>	Paprika/ <i>Bell Pepper</i>
(1)	(17)	(18)	(19)	(20)	(21)
Kotarih	-	-	-	-	-
Bintang Bayu	-	-	-	-	-
Silinda	-	-	-	-	-
Dolok Masihul	-	-	-	-	-
Serbajadi	-	-	-	-	-
Sipispis	-	-	-	-	-
Dolok Merawan	-	-	-	-	-
Bandar Khalipah	-	-	-	-	-
Tebing	-	-	-	-	-
Syahbandar	-	-	-	-	-
Tebing Tinggi	-	-	-	-	-
Sei Bamban	-	-	-	-	-
Sei Rampah	-	-	-	-	-
Tanjung Beringin	-	-	-	15 150	-
Teluk Mengkudu	-	-	-	-	-
Perbaungan	-	-	-	150	-
Pegajahan	-	-	-	4 950	-
Pantai Cermin	-	-	-	-	-
Jumlah/ <i>Total</i>	-	-	-	20 250	-

Tabel 5.2.2 Lanjutan/*Continued*  
Table

Kecamatan <i>District</i>	Petsai/Sawi/ Chinese Cabbage/mu stard green	Semangka/ Water Melon	Stroberi/ Strawberry	Terung/ Eggplant	Tomat/ Tomato	Wortel/ Carrot
(1)	(22)	(23)	(24)	(25)	(26)	(27)
Kotarih	-	-	-	-	-	-
Bintang Bayu	-	-	-	260	-	-
Silinda	-	-	-	-	-	-
Dolok Masihul	-	19 540	-	230	-	-
Serbajadi	750	150	-	410	-	-
Sipispis	-	-	-	-	-	-
Dolok Merawan	-	-	-	-	-	-
Bandar Khalipah	480	-	-	150	-	-
Tebing	-	-	-	-	-	-
Syahbandar	-	-	-	-	-	-
Tebing Tinggi	-	-	-	230	-	-
Sei Bambi	160	-	-	-	-	-
Sei Rampah	-	-	-	60	-	-
Tanjung Beringin	640	4 900	-	830	-	-
Teluk Mengkudu	-	19 225	-	490	-	-
Perbaungan	2 010	37 525	-	240	-	-
Pegajahan	-	141 625	-	290	-	-
Pantai Cermin	5 090	19 050	-	3 880	-	-
Jumlah/ <i>Total</i>	9 130	242 015	-	7 070	-	-

Sumber : BPS, Statistik Pertanian Hortikultura SPH

Source : BPS-Statistics Indonesia, Agricultural Statistic for Horticulture SPH

**Tabel** 5.2.3 Luas Panen Tanaman Sayuran dan Buah–Buahan Semusim Menurut Jenis Tanaman, 2019  
*Table* 5.2.3 *Harvested Area of Seasonal Vegetables and Fruits by Kind of Plant, 2019*

Jenis Tanaman <i>Kind of Plants</i>	Satuan <i>Unit</i>	Tanaman Sayuran dan Buah– Buahan Semusim/ <i>Seasonal</i> <i>Vegetables and Fruits</i>
(1)	(2)	(3)
Bawang Daun/ <i>Scallion</i>	ha/ ha	-
Bawang Merah/ <i>Shallots</i>	ha/ ha	38
Bawang Putih/ <i>Garlic</i>	ha/ ha	-
Bayam/ <i>Spinach</i>	ha/ ha	221
Blewah/ <i>Blewah</i>	ha/ ha	-
Buncis/ <i>string bean</i>	ha/ ha	-
Cabai Besar/ <i>Chili/Big chili</i>	ha/ ha	111
Cabai Rawit/ <i>Chili/Cayenne</i> <i>Pepper</i>	ha/ ha	10
Jamur/ <i>Mushrooms</i>	m2/ m2	-
Kacang Merah/ <i>Red Beans</i>	ha/ ha	-
Kacang Panjang/ <i>Long Beans</i>	ha/ ha	105
Kangkung/ <i>Water Spinach</i>	ha/ ha	97
Kembang Kol/ <i>Cauliflower</i>	ha/ ha	-

Tabel 5.2.3 Lanjutan/*Continued*  
Table

Jenis Tanaman <i>Kind of Plants</i>	Satuan <i>Unit</i>	Tanaman Sayuran dan Buah- Buahan Semusim/ <i>Seasonal</i> <i>Vegetables and Fruits</i>
(1)	(2)	(3)
Kentang/ <i>Potato</i>	ha/ ha	-
Ketimun/ <i>Cucumber</i>	ha/ ha	79
Kubis/ <i>Cabbage</i>	ha/ ha	-
Labu Siam/ <i>Chayote</i>	ha/ ha	-
Lobak/ <i>Radish</i>	ha/ ha	-
Melon/ <i>Melon</i>	ha/ ha	135
Paprika/ <i>Bell Pepper</i>	ha/ ha	-
Petsai/Sawi/ <i>Chinese</i>	ha/ ha	120
Cabbage/ <i>mustard green</i>	ha/ ha	972
Semangka/ <i>Water Melon</i>	ha/ ha	-
Stroberi/ <i>Strawberry</i>	ha/ ha	55
Terung/ <i>Eggplant</i>	ha/ ha	-
Tomat/ <i>Tomato</i>	ha/ ha	-
Wortel/ <i>Carrot</i>	ha/ ha	-

Sumber : BPS, Statistik Pertanian Hortikultura SPH

Source : BPS-Statistics Indonesia, *Agricultural Statistic for Horticulture SPH*



**Tabel** 5.2.4 **Produksi Tanaman Sayuran dan Buah–Buahan Semusim Menurut Jenis Tanaman, 2019**  
*Production of Seasonal Vegetables and Fruits by Kind of Plant, 2019*

Jenis Tanaman <i>Kind of Plants</i>	Satuan <i>Unit</i>	Tanaman Sayuran dan Buah– Buahan Semusim/ <i>Seasonal Vegetables and Fruits</i>
(1)	(2)	(3)
Bawang Daun/ <i>Scallion</i>	kw/ qui	-
Bawang Merah/ <i>Shallots</i>	kw/ qui	2 200
Bawang Putih/ <i>Garlic</i>	kw/ qui	-
Bayam/ <i>Spinach</i>	kw/ qui	5 961
Blewah/ <i>Blewah</i>	kw/ qui	-
Buncis/ <i>string bean</i>	kw/ qui	-
Cabai Besar/ <i>Chili/Big chili</i>	kw/ qui	4 903
Cabai Rawit/ <i>Chili/Cayenne Pepper</i>	kw/ qui	393
Jamur/ <i>Mushrooms</i>	kg/ kg	-
Kacang Merah/ <i>Red Beans</i>	kw/ qui	-
Kacang Panjang/ <i>Long Beans</i>	kw/ qui	5 420
Kangkung/ <i>Water Spinach</i>	kw/ qui	7 462
Kembang Kol/ <i>Cauliflower</i>	kw/ qui	-

Tabel 5.2.4 Lanjutan/*Continued*  
Table

Jenis Tanaman <i>Kind of Plants</i>	Satuan <i>Unit</i>	Tanaman Sayuran dan Buah– Buahan Semusim/ <i>Seasonal</i> <i>Vegetables and Fruits</i>
(1)	(2)	(3)
Kentang/ <i>Potato</i>	kw/ qui	-
Ketimun/ <i>Cucumber</i>	kw/ qui	15 222
Kubis/ <i>Cabbage</i>	kw/ qui	-
Labu Siam/ <i>Chayote</i>	kw/ qui	-
Lobak/ <i>Radish</i>	kw/ qui	-
Melon/ <i>Melon</i>	kw/ qui	20 250
Paprika/ <i>Bell Pepper</i>	kw/ qui	-
Petsai/Sawi/ <i>Chinese</i>	kw/ qui	9 130
Cabbage/mustard green	kw/ qui	9 130
Semangka/ <i>Water Melon</i>	kw/ qui	242 015
Stroberi/ <i>Strawberry</i>	kw/ qui	-
Terung/ <i>Eggplant</i>	kw/ qui	7 070
Tomat/ <i>Tomato</i>	kw/ qui	-
Wortel/ <i>Carrot</i>	kw/ qui	-

Sumber : BPS, Statistik Pertanian Hortikultura SPH

Source : BPS-Statistics Indonesia, *Agricultural Statistic for Horticulture SPH*

**Tabel 5.2.5 Luas Panen Tanaman Biofarmaka Menurut Kecamatan dan Jenis Tanaman di Kabupaten Serdang Bedagai, 2019**  
*Harvested Area of Medicinal Plants by Subdistrict and Kind of Plant in Serdang Bedagai Regency, 2019*

Kecamatan <i>District</i>	Dlingo/Dringo/ <i>Calamus</i> (m <sup>2</sup> / m <sup>2</sup> )	Jahe/ <i>Ginger</i> (m <sup>2</sup> / m <sup>2</sup> )	Kapulaga/ <i>Java</i> <i>Cardamom</i> (m <sup>2</sup> / m <sup>2</sup> )	Keji Beling/ <i>Verbenaceae</i> (m <sup>2</sup> / m <sup>2</sup> )	Kencur/ <i>East</i> <i>Indian</i> <i>Galangal</i> (m <sup>2</sup> / m <sup>2</sup> )
(1)	(2)	(3)	(4)	(5)	(6)
Kotarih	-	-	-	-	-
Bintang Bayu	-	650	-	-	-
Silinda	-	-	-	-	-
Dolok Masihul	-	-	-	-	-
Serbajadi	-	-	-	-	-
Sipispis	-	-	-	-	-
Dolok Merawan	-	-	-	-	-
Bandar Khalipah	-	-	-	-	-
Tebing	-	-	-	-	-
Syahbandar	-	-	-	-	-
Tebing Tinggi	-	-	-	-	-
Sei Bambi	-	-	-	-	-
Sei Rampah	-	-	-	-	-
Tanjung Beringin	-	-	-	-	1
Teluk Mengkudu	-	-	-	-	-
Perbaungan	-	-	-	-	-
Pegajahan	-	-	-	-	-
Pantai Cermin	-	-	-	-	-
<i>Jumlah/Total</i>	-	650	-	-	1

Tabel 5.2.5 Lanjutan/*Continued*  
Table

Kecamatan <i>District</i>	Kunyit/ <i>Turmeric</i> (m <sup>2</sup> / m <sup>2</sup> )	Laos/Lengku as/ <i>Galanga</i> (m <sup>2</sup> / m <sup>2</sup> )	Lempuyang/ <i>Zingiber</i> <i>Aromaticum</i> (m <sup>2</sup> / m <sup>2</sup> )	Lidah Buaya/ <i>Aloevera</i> (m <sup>2</sup> / m <sup>2</sup> )	Mahkota Dewa/ <i>Phaleria</i> <i>Macrocarpa</i> (pohon/ <i>tree</i> )
(1)	(7)	(8)	(9)	(10)	(11)
Kotarih	-	-	-	-	20
Bintang Bayu	300	-	-	-	-
Silinda	-	-	-	-	-
Dolok Masihul	-	-	-	-	-
Serbajadi	-	-	-	-	-
Sipispis	-	-	-	-	-
Dolok Merawan	-	-	-	-	-
Bandar Khalipah	-	-	-	-	-
Tebing	-	-	-	-	-
Syahbandar	-	-	-	-	-
Tebing Tinggi	-	-	-	-	-
Sei Bamban	-	-	-	-	-
Sei Rampah	-	-	-	-	-
Tanjung Beringin	-	-	-	-	-
Teluk Mengkudu	-	-	-	-	-
Perbaungan	-	-	-	-	-
Pegajahan	-	-	-	-	-
Pantai Cermin	-	-	-	-	-
Jumlah/ <i>Total</i>	300	-	-	-	20

**Tabel** 5.2.5 Lanjutan/*Continued*  
*Table*

Kecamatan <i>District</i>	Mengkudu/Pace/ <i>Indian Mulberry</i> (pohon/ <i>tree</i> )	Sambiloto <i>/ King of</i> <i>Bitter</i> (m2/ m2)	Temuireng/ <i>Black</i> <i>Turmeric</i> (m2/ m2)	Temukunci/ <i>Chinese Keys</i> (m2/ m2)	Temulawak/ <i>Java</i> <i>Turmeric</i> (m2/ m2)
(1)	(12)	(13)	(14)	(15)	(16)
Kotarih	35	-	-	-	-
Bintang Bayu	-	-	-	-	-
Silinda	-	-	-	-	-
Dolok Masihul	-	-	-	-	-
Serbajadi	-	-	-	-	-
Sipispis	-	-	-	-	-
Dolok Merawan	-	-	-	-	-
Bandar Khalipah	-	-	-	-	-
Tebing	-	-	-	-	-
Syahbandar	-	-	-	-	-
Tebing Tinggi	-	-	-	-	-
Sei Bamban	-	-	-	-	-
Sei Rampah	-	-	-	-	-
Tanjung Beringin	-	-	2	-	2
Teluk Mengkudu	-	-	-	-	-
Perbaungan	-	-	-	-	-
Pegajahan	-	-	-	-	-
Pantai Cermin	-	-	-	-	-
<b>Jumlah/Total</b>	<b>35</b>	<b>-</b>	<b>2</b>	<b>-</b>	<b>2</b>

Sumber : BPS, Statistik Pertanian Hortikultura SPH

Source : BPS-Statistics Indonesia, Agricultural Statistic for Horticulture SPH

**Tabel 5.2.6** Produksi Tanaman Biofarmaka Menurut Kecamatan dan Jenis Tanaman di Kabupaten Serdang Bedagai, 2019  
*Production of Medicinal Plants by Subdistrict and Kind of Plant in Serdang Bedagai Regency, 2019*

Kecamatan <i>District</i>	Dlingo/Dringo/ <i>Calamus</i> (kg/ kg )	Jahe/ <i>Ginger</i> (kg/ kg )	Kapulaga/ <i>Java</i> <i>Cardamom</i> (kg/ kg )	Keji Beling/ <i>Verbenaceae</i> (kg/ kg )	Kencur/ <i>East</i> <i>Indian</i> <i>Galangal</i> (kg/ kg )
(1)	(2)	(3)	(4)	(5)	(6)
Kotarih	-	-	-	-	-
Bintang Bayu	-	750	-	-	-
Silinda	-	-	-	-	-
Dolok Masihul	-	-	-	-	-
Serbajadi	-	-	-	-	-
Sipispis	-	-	-	-	-
Dolok Merawan	-	-	-	-	-
Bandar Khalipah	-	-	-	-	-
Tebing	-	-	-	-	-
Syahbandar	-	-	-	-	-
Tebing Tinggi	-	-	-	-	-
Sei Baman	-	-	-	-	-
Sei Rampah	-	-	-	-	-
Tanjung Beringin	-	-	-	-	1
Teluk Mengkudu	-	-	-	-	-
Perbaungan	-	-	-	-	-
Pegajahan	-	-	-	-	-
Pantai Cermin	-	-	-	-	-
Jumlah/ <i>Total</i>	-	750	-	-	1

**Tabel** 5.2.6 Lanjutan/*Continued*  
*Table*

Kecamatan <i>District</i>	Kunyit/ <i>Turmeric</i> (kg/ kg )	Laos/Lengku as/ <i>Galanga</i> (kg/ kg )	Lempuyang/ <i>Zingiber</i> <i>Aromaticum</i> (kg/ kg )	Lidah Buaya/ <i>Aloevera</i> (kg/ kg )	Mahkota Dewa/ <i>Phaleria</i> <i>Macrocarpa</i> (kg/ kg )
(1)	(7)	(8)	(9)	(10)	(11)
Kotarih	-	-	-	-	250
Bintang Bayu	450	-	-	-	-
Silinda	-	-	-	-	-
Dolok Masihul	-	-	-	-	-
Serbajadi	-	-	-	-	-
Sipispis	-	-	-	-	-
Dolok Merawan	-	-	-	-	-
Bandar Khalipah	-	-	-	-	-
Tebing	-	-	-	-	-
Syahbandar	-	-	-	-	-
Tebing Tinggi	-	-	-	-	-
Sei Bamban	-	-	-	-	-
Sei Rampah	-	-	-	-	-
Tanjung Beringin	-	-	-	-	-
Teluk Mengkudu	-	-	-	-	-
Perbaungan	-	-	-	-	-
Pegajahan	-	-	-	-	-
Pantai Cermin	-	-	-	-	-
Jumlah/ <i>Total</i>	450	-	-	-	250

Tabel 5.2.6 Lanjutan/*Continued*  
Table

Kecamatan <i>District</i>	Mengkudu/Pace/ <i>Indian Mulberry</i> (kg/ kg )	Sambiloto <i>/ King of Bitter</i> (kg/ kg )	Temuireng/ <i>Black Turmeric</i> (kg/ kg )	Temukunci/ <i>Chinese Keys</i> (kg/ kg )	Temulawak/ <i>Java Turmeric</i> (kg/ kg )
(1)	(12)	(13)	(14)	(15)	(16)
Kotarih	88	-	-	-	-
Bintang Bayu	-	-	-	-	-
Silinda	-	-	-	-	-
Dolok Masihul	-	-	-	-	-
Serbajadi	-	-	-	-	-
Sipispis	-	-	-	-	-
Dolok Merawan	-	-	-	-	-
Bandar Khalipah	-	-	-	-	-
Tebing	-	-	-	-	-
Syahbandar	-	-	-	-	-
Tebing Tinggi	-	-	-	-	-
Sei Bamban	-	-	-	-	-
Sei Rampah	-	-	-	-	-
Tanjung Beringin	-	-	2	-	2
Teluk Mengkudu	-	-	-	-	-
Perbaungan	-	-	-	-	-
Pegajahan	-	-	-	-	-
Pantai Cermin	-	-	-	-	-
Jumlah/ <i>Total</i>	88	-	2	-	2

Sumber : BPS, Statistik Pertanian Hortikultura SPH

Source : BPS-Statistics Indonesia, *Agricultural Statistic for Horticulture SPH*



**Tabel** 5.2.7 Luas Panen Tanaman Biofarmaka Menurut Jenis  
**Table** Tanaman, 2019  
*Harvested Area of Medicinal Plants by Kind of Plant, 2019*

Jenis Tanaman <i>Kind of Plants</i>	Satuan <i>Unit</i>	Tanaman Biofarmaka/ <i>Medicinal Plants</i>
(1)	(2)	(3)
Dlingo/Dringo/ <i>Calamus</i>	m2/ m2	-
Jahe/ <i>Ginger</i>	m2/ m2	650
Kapulaga/ <i>Java Cardamom</i>	m2/ m2	-
Keji Beling/ <i>Verbenaceae</i>	m2/ m2	-
Kencur/ <i>East Indian Galangal</i>	m2/ m2	1
Kunyit/ <i>Turmeric</i>	m2/ m2	300
Laos/Lengkuas/ <i>Galanga</i>	m2/ m2	-
Lempuyang/ <i>Zingiber Aromaticum</i>	m2/ m2	-
Lidah Buaya/ <i>Aloevera</i>	m2/ m2	-
Mahkota Dewa/ <i>Phaleria Macrocarpa</i>	pohon/ <i>tree</i>	20
Mengkudu/Pace/ <i>Indian Mulberry</i>	pohon/ <i>tree</i>	35
Sambiloto/ <i>King of Bitter</i>	m2/ m2	-
Temuireng/ <i>Black Turmeric</i>	m2/ m2	2
Temukunci/ <i>Chinese Keys</i>	m2/ m2	-
Temulawak/ <i>Java Turmeric</i>	m2/ m2	2

Sumber : BPS, Statistik Pertanian Hortikultura SPH

Source : BPS-Statistics Indonesia, Agricultural Statistic for Horticulture SPH

**Tabel** 5.2.8 Produksi Tanaman Biofarmaka Menurut Jenis Tanaman, 2019  
**Table** *Production of Medicinal Plants by Kind of Plant, 2019*

Jenis Tanaman <i>Kind of Plants</i>	Satuan <i>Unit</i>	Tanaman Biofarmaka/ <i>Medicinal Plants</i>
(1)	(2)	(3)
Dlingo/Dringo/ <i>Calamus</i>	kg/ kg	-
Jahe/ <i>Ginger</i>	kg/ kg	750
Kapulaga/ <i>Java Cardamom</i>	kg/ kg	-
Keji Beling/ <i>Verbenaceae</i>	kg/ kg	-
Kencur/ <i>East Indian Galangal</i>	kg/ kg	1
Kunyit/ <i>Turmeric</i>	kg/ kg	450
Laos/Lengkuas/ <i>Galanga</i>	kg/ kg	-
Lempuyang/ <i>Zingiber Aromaticum</i>	kg/ kg	-
Lidah Buaya/ <i>Aloevera</i>	kg/ kg	-
Mahkota Dewa/ <i>Phaleria Macrocarpa</i>	kg/ kg	250
Mengkudu/Pace/ <i>Indian Mulberry</i>	kg/ kg	88
Sambiloto/ <i>King of Bitter</i>	kg/ kg	-
Temuireng/ <i>Black Turmeric</i>	kg/ kg	2
Temukunci/ <i>Chinese Keys</i>	kg/ kg	-
Temulawak/ <i>Java Turmeric</i>	kg/ kg	2

Sumber : BPS, Statistik Pertanian Hortikultura SPH

Source : BPS-Statistics Indonesia, Agricultural Statistic for Horticulture SPH

**Tabel** 5.2.9 Produksi Buah-buahan Menurut Jenis Tanaman Menurut Kecamatan di Kabupaten Serdang Bedagai, 2019  
*Table* Production of Fruits by Kind of Plant by Subdistrict in Serdang Bedagai Regency, 2019

Kecamatan <i>District</i>	Alpukat/ <i>Avocado</i> (kw/ qui )	Anggur/ <i>Grape</i> (kw/ qui )	Apel/ <i>Apple</i> (kw/ qui )	Belimbing/ Star <i>Fruit</i> (kw/ qui )	Duku/Langsak/ <i>Kokosan/ Duku</i> (kw/ qui )
(1)	(2)	(3)	(4)	(5)	(6)
Kotarih	83	-	-	-	246
Bintang Bayu	34	-	-	-	55
Silinda	13	-	-	-	57
Dolok Masihul	165	-	-	204	413
Serbajadi	81	-	-	50	155
Sipispis	226	-	-	-	7 076
Dolok Merawan	79	-	-	12	148
Bandar Khalipah	-	-	-	-	5
Tebing	2	-	-	2	3
Syahbandar	-	-	-	9	-
Tebing Tinggi	-	-	-	9	-
Sei Bamban	10	-	-	61	5
Sei Rampah	21	-	-	75	26
Tanjung Beringin	22	-	-	44	-
Teluk Mengkudu	20	-	-	21	-
Perbaungan	82	-	-	94	-
Pegajahan	40	-	-	58	143
Pantai Cermin	163	-	-	31	43
Jumlah/ <i>Total</i>	1 041	-	-	661	8 375

Tabel 5.2.9 Lanjutan/*Continued*  
Table

Kecamatan <i>District</i>	Durian/ <i>Durian</i> (kw/ qui)	Jambu Air/ <i>Water Apple</i> (kw/ qui)	Jambu Biji/ <i>Guava</i> (kw/ qui)	Jengkol/ <i>Jengkol</i> (kw/ qui)	Jeruk Besar/ <i>Pomelo</i> (kw/ qui)
(1)	(7)	(8)	(9)	(10)	(11)
Kotarih	491	17	7	18	-
Bintang Bayu	904	-	26	10	-
Silinda	103	78	49	77	11
Dolok Masihul	2 593	383	292	59	154
Serbajadi	458	107	27	-	35
Sipispis	2 226	196	-	-	-
Dolok Merawan	1 279	60	49	-	23
Bandar Khalipah	558	259	243	-	-
Tebing Syahbandar	671	122	-	-	-
Tebing Tinggi	108	198	13	-	-
Sei Bambi	13	114	82	-	-
Sei Rampah	226	652	459	-	35
Tanjung Beringin	-	366	45	-	-
Teluk Mengkudu	59	68	13	-	-
Perbaungan	404	552	55	-	-
Pegajahan	370	620	164	-	-
Pantai Cermin	580	526	-	-	-
Jumlah/ <i>Total</i>	11 043	4 318	1 524	164	258

**Tabel** 5.2.9 Lanjutan/*Continued*  
*Table*

Kecamatan <i>District</i>	Jeruk			Markisa/Konyal <i>/ Passion fruit</i> (kw/ qui )	Melinjo/ <i>Gnetum/Meli njo</i> (kw/ qui )
	Siam/Kepron/ <i>Orange/Tanger ine</i> (kw/ qui )	Mangga/ <i>Mango</i> (kw/ qui )	Manggis/ <i>Mangosteen</i> (kw/ qui )		
(1)	(12)	(13)	(14)	(15)	(16)
Kotarih	-	815	324	-	5
Bintang Bayu	-	131	28	-	-
Silinda	47	11	2	-	-
Dolok Masihul	118	4 368	227	-	299
Serbajadi	35	259	8	-	124
Sipispis	-	1 548	177	-	-
Dolok Merawan	143	801	55	-	15
Bandar Khalipah	-	214	135	-	81
Tebing	-	219	82	-	80
Syahbandar	-	-	-	-	-
Tebing Tinggi	61	288	130	-	165
Sei Bambi	-	231	5	-	5
Sei Rampah	127	4 448	91	-	53
Tanjung Beringin	-	471	21	-	53
Teluk Mengkudu	-	651	-	-	8
Perbaungan	37	1 901	-	-	165
Pegajahan	2	3 196	-	-	438
Pantai Cermin	-	3 968	49	-	638
Jumlah/ <i>Total</i>	570	23 520	1 334	-	2 129

**Tabel** 5.2.9 Lanjutan/*Continued*  
*Table*

Kecamatan <i>District</i>	Nangka/Cem pedak/ <i>Jackfruit</i> (kw/ qui)	Nenas/ <i>Pineapple</i> (kw/ qui)	Pepaya/ <i>Papaya</i> (kw/ qui)	Petai/ Twisted <i>Cluster Bean</i> (kw/ qui)	Pisang/ <i>Banana</i> (kw/ qui)
(1)	(17)	(18)	(19)	(20)	(21)
Kotarih	246	18	98	10	147
Bintang Bayu	11	7	110	5	464
Silinda	11	2	57	23	302
Dolok Masihul	472	76	809	83	1 091
Serbajadi	25	8	160	-	145
Sipispis	-	-	-	-	51 585
Dolok Merawan	345	20	264	-	557
Bandar Khalipah	141	3	104	-	252
Tebing Syahbandar	24	-	-	-	237
Tebing Tinggi	51	6	105	-	86
Sei Baman	18	12	139	-	88
Sei Rampah	1 130	6	195	-	137
Tanjung Beringin	439	2	162	-	128
Teluk Mengkudu	36	5	112	-	105
Perbaungan	176	17	127	-	133
Pegajahan	554	-	94	-	254
Pantai Cermin	895	-	121	-	128
Jumlah/ <i>Total</i>	4 574	182	2 657	121	55 839

**Tabel 5.2.9**

 Lanjutan/*Continued*
*Table*

Kecamatan <i>District</i>	Rambutan/ Rambutan (kw/ qui )	Salak/ Snakefruit (kw/ qui )	Sawo/ Sapodilla/Sawo (kw/ qui )	Sirsak/ Soursop (kw/ qui )	Sukun/ Breadfruit (kw/ qui )
(1)	(22)	(23)	(24)	(25)	(26)
Kotarih	600	1	191	3	8
Bintang Bayu	109	-	18	8	17
Silinda	175	-	21	29	7
Dolok Masihul	1 166	28	517	68	274
Serbajadi	234	14	22	4	45
Sipispis	737	-	73	-	-
Dolok Merawan	102	78	62	4	16
Bandar Khalipah	279	40	158	-	90
Tebing	388	13	156	-	16
Syahbandar	78	-	-	-	12
Tebing Tinggi	107	-	56	7	5
Sei Ramban	4 857	32	58	-	15
Tanjung Beringin	2 329	19	95	16	204
Teluk Mengkudu	135	-	52	-	39
Perbaungan	267	-	178	9	24
Pegajahan	1 948	52	90	-	59
Pantai Cermin	1 276	-	-	71	149
<i>Jumlah/Total</i>	14 787	277	1 747	219	980

Sumber : BPS, Statistik Pertanian Hortikultura SPH

Source : BPS-Statistics Indonesia, Agricultural Statistic for Horticulture SPH

**Tabel** 5.2.10 Produksi Buah–Buahan dan Sayuran Tahunan Menurut Jenis Tanaman, 2019  
*Production of Annual Fruits and Vegetables by Kind of Plant, 2019*

Jenis Tanaman <i>Kind of Plants</i>	Satuan <i>Unit</i>	Buah–Buahan dan Sayuran Tahunan/ <i>Annual Fruits and Vegetables</i>
(1)	(2)	(3)
Alpukat/ <i>Avocado</i>	kw/ qui	1 041
Anggur/ <i>Grape</i>	kw/ qui	-
Apel/ <i>Apple</i>	kw/ qui	-
Belimbing/ <i>Star Fruit</i>	kw/ qui	661
Duku/Langsar/Kokosan/ <i>Duku</i>	kw/ qui	8 375
Durian/ <i>Durian</i>	kw/ qui	11 043
Jambu Air/ <i>Water Apple</i>	kw/ qui	4 318
Jambu Biji/ <i>Guava</i>	kw/ qui	1 524
Jengkol/ <i>Jengkol</i>	kw/ qui	164
Jeruk Besar/ <i>Pomelo</i>	kw/ qui	258
Jeruk Siam/Kepron/ <i>Orange/Tangerine</i>	kw/ qui	570
Mangga/ <i>Mango</i>	kw/ qui	23 520
Manggis/ <i>Mangosteen</i>	kw/ qui	1 334



**Tabel** 5.2.10 Lanjutan/*Continued*  
*Table*

Jenis Tanaman <i>Kind of Plants</i>	Satuan <i>Unit</i>	Tanaman Sayuran dan Buah- Buahan Semusim/ <i>Seasonal</i> <i>Vegetables and Fruits</i>
(1)	(2)	(3)
Markisa/Konyal/ <i>Passion fruit</i>	kw/ qui	-
Melinjo/ <i>Gnetum/Melinjo</i>	kw/ qui	2 129
Nangka/Cempedak/ <i>Jackfruit</i>	kw/ qui	4 574
Nenas/ <i>Pineapple</i>	kw/ qui	182
Pepaya/ <i>Papaya</i>	kw/ qui	2 657
Petai/ <i>Twisted Cluster Bean</i>	kw/ qui	121
Pisang/ <i>Banana</i>	kw/ qui	55 839
Rambutan/ <i>Rambutan</i>	kw/ qui	14 787
Salak/ <i>Snakefruit</i>	kw/ qui	277
Sawo/ <i>Sapodilla/Sawo</i>	kw/ qui	1 747
Sirsak/ <i>Soursop</i>	kw/ qui	219
Sukun/ <i>Breadfruit</i>	kw/ qui	980

Sumber : BPS, Statistik Pertanian Hortikultura SPH

Source : BPS-Statistics Indonesia, Agricultural Statistic for Horticulture SPH

**Tabel** 5.2.11 Luas Panen dan Produksi Sayur-Sayuran Per Bulan, 2019  
**Table** Harvest Area, Yield Rate and Production of Vegetables by Month, 2019

Bulan Month	Cabai Merah Chillies		Kacang Panjang Yard Long Beans		Sawi Mustard Greens	
	Panen Harvest Area (Ha)	Produksi Production (Ton)	Panen Harvest Area (Ha)	Produksi Production (Ton)	Panen Harvest Area (Ha)	Produksi Production (Ton)
(1)	(2)	(3)	(4)	(5)	(6)	(7)
01. Januari/ January	18	50	11	31	6	48
02. Februari/ February	11	37	15	81	19	154
03. Maret/March	7	24	8	24	10	82
04. April/April	11	35	12	33	8	66
05. Mei/May	10	30	9	27	12	92
06. Juni/June	8	24	5	15	7	56
07. Juli/July	9	27	6	18	11	87
08. Agustus/ August	7	21	9	27	18	128
09. September/ September	4	12	4	12	-	-
10. Oktober/ October	8	24	9	27	9	73
11. Nopember/ November	8	24	8	24	11	88
12. Desember/ December	9	27	7	21	10	83
Serdang Bedagai	110	335	103	340	121	957
2018	169	606	109	367	118	979

**Tabel** 5.2.11 Lanjutan/*Continued*  
**Table**

Bulan <i>Month</i>	Tomat <i>Tomatoes</i>		Bawang Merah <i>Shallots</i>		Bayam <i>Spinach</i>	
	Panen <i>Harvest</i> Area (Ha)	Produksi <i>Produc-</i> <i>tion</i> (Ton)	Panen <i>Harvest</i> Area (Ha)	Produksi <i>Production</i> (Ton)	Panen <i>Harvest</i> Area (Ha)	Produksi <i>Produc-</i> <i>tion</i> (Ton)
(1)	(9)	(10)	(11)	(12)	(13)	(14)
01. Januari/ January	-	-	2	12	3	13
02. Februari/ February	-	-	22	135	12	54
03. Maret/March	-	-	-	-	11	49
04. April/April	-	-	1	6	8	33
05. Mei/May	-	-	-	-	13	52
06. Juni/June	-	-	1	6	5	20
07. Juli/July	-	-	4	24	12	48
08. Agustus/ August	-	-	3	18	12	48
09. September/ September	-	-	4	24	16	64
10. Oktober/ October	-	-	2	12	7	28
11. Nopember/ November	-	-	-	-	8	32
12. Desember/ December	-	-	2	12	9	36
Serdang Bedagai	-	-	41	249	116	477
2018	-	-	17	105	114	390

Tabel 5.2.11 Lanjutan/*Continued*  
Table

Bulan <i>Month</i>	Timun <i>Cucumbers</i>		Terong <i>Eggplant</i>	
	Panen <i>Harvest Area (Ha)</i>	Produksi <i>Production (Ton)</i>	Panen <i>Harvest Area (Ha)</i>	Produksi <i>Production (Ton)</i>
(1)	(15)	(16)	(17)	(17)
01. Januari/ <i>January</i>	12	49	11	31
02. Februari/ <i>February</i>	11	45	6	18
03. Maret/ <i>March</i>	12	48	1	3
04. April/ <i>April</i>	4	16	4	12
05. Mei/ <i>May</i>	6	24	6	18
06. Juni/ <i>June</i>	4	16	1	3
07. Juli/ <i>July</i>	3	12	5	15
08. Agustus/ <i>August</i>	8	24	3	9
09. September/ <i>September</i>	6	18	5	12
10. Oktober/ <i>October</i>	2	6	6	18
11. Nopember/ <i>November</i>	7	21	4	12
12. Desember/ <i>December</i>	5	15	1	3
Serdang Bedagai	80	294	53	154
2018	70	1 155	55	969
2017	83	1 346	111	2 038

Sumber : Dinas Pertanian Kabupaten Serdang Bedagai

Source : *Forestry and Smallholders Estate Service of Serdang Bedagai Regency*

**Tabel** 5.2.12 Banyaknya Produksi, Rata-rata Produksi Buah-buahan  
**Table** menurut Jenisnya, 2019  
*Number of Production and Yield Rate Fruit by Kind of Fruit, 2019*

	Jenis buah-buahan <i>Kind of fruit</i>	Banyaknya Pohon/Rumpun yang Menghasilkan <i>Number of Trees</i>	Produksi (Kg) <i>Production</i> (Kg)	Rata-rata Produksi <i>Yield Rate</i> (Ku/Pohon/ Rumpun)
	(1)	(2)	(3)	(4)
01.	Alpoket/Avocado	1 491	15 500	15,5
02.	Mangga/Mangoes	28 587	109 900	109,9
03.	Rambutan/Harry Fruit	24 175	200 400	200,4
04.	Duku Langsung/Lansium <i>Domesticum</i>	11 393	25 800	35,8
05.	Jeruk Siam & Keprok/Sweet <i>Orange &amp; Tangerine</i>	1 602	15 000	15,0
06.	Durian/Durians	15 146	284 200	284,2
07.	Jambu Biji/ <i>Psidium Guava</i>	3 713	39 500	39,5
08.	Jambu Air/ <i>Malaccensis</i>	10 297	119 000	119,0
09.	Sawo/Zapot	3 587	50 400	50,4
10.	Pepaya/Papaya	7 210	91 100	91,1
11.	Pisang/Banana	358 320	9 303 100	930,3
12.	Nenas/Pineapple	3 196	7 000	7,0
13.	Manggis/Mangosteen	3 587	18 200	18,2
14.	Salak/ <i>Zelacca Edulis</i>	2 093	18 700	18,7
15.	Nangka & Cempedak/ <i>Jack</i> <i>Fruit &amp; Small Jack Fruit</i>	6 538	82 900	82,9
16.	Sirsak/Sour Sop	672	6 100	6,1
17.	Rambe/Fringe	-	-	-
18.	Semangka/Water Melon	1 080	461 000	469,9
19.	Buah Naga/ <i>Dragon Fruit</i>	-	-	-

Sumber : Dinas Pertanian Kabupaten Serdang Bedagai

Source : Forestry and Smallholders Estate Service of Serdang Bedagai  
Regency

5.3 Perkebunan/*Estate Crops*

**Tabel** 5.3.1 Luas Areal Tanaman Pekebunan Menurut Kecamatan dan jenis Tanaman (ha), 2018 dan 2019  
*Planted Area of Estate Crops by Subdistrict and Type of Crops (ha), 2018 dan 2019*

Kecamatan Subdistrict	<i>Kelapa sawit</i> <i>Oil Palm</i>		<i>Kelapa</i> <i>Coconut</i>		<i>Karet</i> <i>Rubber</i>		<i>Kopi</i> <i>Coffe</i>	
	2018	2019	2018	2019	2018	2019	2018	2019
(1)	(2)	(3)	(4)	(5)	(6)	(7)	(8)	(9)
Kotarih	1 078,5	1 078,5	3,5	3,5	620,4	620,4	-	-
Silinda	695,0	694,0	38,5	38,5	208,5	208,5	-	-
Bintang Bayu	765,0	765,0	37,4	37,4	854,0	854,0	-	-
Dolok Masihul	1 275,8	1 480,8	50,3	55,3	1 467,4	1 474,0	-	-
Serbajadi	1 403,1	1 403,1	46,5	46,5	441,0	440,0	-	-
Sipispis	3 177,5	3 192,5	29,5	29,5	4 435,1	4 372,0	-	-
Dolok Merawan	272,5	272,5	56,2	56,2	446,4	426,9	-	-
Tebing Tinggi	440,0	435,5	21,6	21,6	190,0	191,0	-	-
Tbg Syahbandar	364,2	364,2	18,9	18,7	241,4	131,7	-	-
Bandar Khalipah	1 081,9	1 081,9	292,0	292,0	-	-	-	-
Tanjung Beringin	265,0	265,0	265,0	265,0	-	-	-	-
Sei Rampah	938,5	939,5	208,5	205,5	781,0	779,0	-	-
Sei Bamban	131,0	142,5	41,0	41,0	-	-	-	-
Teluk Mengkudu	478,5	455,5	301,0	290,8	8,5	78,5	-	-
Perbaungan	213,8	214,7	230,2	230,3	-	-	-	-
Pegajahan	287,0	317,0	102,0	103,0	207,5	207,5	-	-
Pantai Cermin	123,8	123,8	363,0	363,0	-	-	-	-
<b>Jumlah / Total</b>	12 991,1	13 226	2 116,4	3 998,7	3 937,5	2 116,4	-	-

**Tabel** 5.3.1 Lanjutan  
**Table** Continued

Kecamatan Subdistrict	Kakao <i>Cocoa</i>		Tebu <i>Sugar Cane</i>		Teh <i>Tea</i>		Tembakau <i>Tobacco</i>	
	2018	2019	2018	2019	2018	2019	2018	2019
(1)	(10)	(11)	(12)	(13)	(14)	(15)	(16)	(17)
Kotarih	109,5	109,5	-	-	-	-	-	-
Silinda	54,5	54,5	-	-	-	-	-	-
Bintang Bayu	26,1	26,7	-	-	-	-	-	-
Dolok Masihul	194,0	172,5	-	-	-	-	-	-
Serbajadi	81,4	81,4	-	-	-	-	-	-
Sipispis	28,8	28,8	-	-	-	-	-	-
Dolok Merawan	31,5	31,5	-	-	-	-	-	-
Tebing Tinggi	65,7	65,7	-	-	-	-	-	-
Tbg Syahbandar	26,0	18,7	-	-	-	-	-	-
Bandar Khalipah	32,5	292,0	-	-	-	-	-	-
Tanjung Beringin	17,5	265,0	-	-	-	-	-	-
Sei Rampah	142,5	205,5	-	-	-	-	-	-
Sei Bamban	64,2	41,0	-	-	-	-	-	-
Teluk Mengkudu	27,0	290,8	-	-	-	-	-	-
Perbaungan	59,8	230,3	-	-	-	-	-	-
Pegajahan	144,5	103,0	-	-	-	-	-	-
Pantai Cermin	81,0	363,0	-	-	-	-	-	-
<b>Jumlah / Total</b>	<b>1 186,5</b>	<b>1 216,3</b>	<b>-</b>	<b>-</b>	<b>-</b>	<b>-</b>	<b>-</b>	<b>-</b>

Sumber : Dinas Pertanian Kabupaten Serdang Bedagai

Source : Forestry and Smallholders Estate Service of Serdang Bedagai Regency

**Tabel 5.3.2** Produksi Perkebunan Menurut Kecamatan dan jenis Tanaman (Ton), 2018 dan 2019  
*Production of Estate by Subdistrict and type of Crops (ton), 2018 and 2019*

Kecamatan Subdistrict	Kelapa sawit <i>Oil Palm</i>		Kelapa <i>Coconut</i>		Karet <i>Rubber</i>		Kopi <i>Coffe</i>	
	2018	2019	2018	2019	2018	2019	2018	2019
(1)	(2)	(3)	(4)	(5)	(6)	(7)	(8)	(9)
Kotarih	13 539,38	6 487,03	1,24	0,57	550,55	249,50	-	-
Silinda	7 830,44	3 814,00	18,5	17,70	353,00	353,00	-	-
Bintang Bayu	5 124,00	5 153,00	16,70	17,10	560,00	540,00	-	-
Dolok Masihul	8 028,00	11 671,50	34,48	245,00	677,92	766,00	-	-
Serbajadi	28 004,63	28 004,63	73,33	73,00	8 423,38	7 719,93	-	-
Sipispis	45 775,00	35 482,00	53,66	20,10	4 042,00	2 871,00	-	-
Dolok Merawan	7 916,80	9 130,80	190,54	219,14	1 096,67	1 274,67	-	-
Tebing Tinggi	12 583,39	14 853,39	70,71	82,61	653,26	775,26	-	-
Tbg Syahbandar	4 613,86	7 976,27	58,51	58,51	112,26	104,00	-	-
Bandar Khalipah	17 762,00	8 946,00	467,20	234,50	-	-	-	-
Tanjung Beringin	2 686,00	2 686,00	400,50	400,50	-	-	-	-
Sei Rampah	12 928,60	6 511,04	238,84	117,47	804,57	406,92	-	-
Sei Baman	1 655,60	1 655,60	30,95	30,95	-	-	-	-
Teluk Mengkudu	5 654,34	5 584,07	369,55	362,92	10,19	9,98	-	-
Perbaungan	3 055,17	1 522,59	249,52	122,24	-	-	-	-
Pegajahan	3 635,47	1 817,67	102,22	49,82	161,8	80,65	-	-
Pantai Cermin	2 730,92	113,72	381,40	189,70	-	-	-	-
Jumlah / Total	183 523,6	151 409,3	2 757,85	2 241,83	16 885,6	15 150,91	-	-



**Tabel** 5.3.2 Lanjutan  
**Table** Continued

Kecamatan Subdistrict	Kakao <i>Cocoa</i>		Tebu <i>Sugar Cane</i>		Teh <i>Tea</i>		Tembakau <i>Tobacco</i>	
	2018	2019	2018	2019	2018	2019	2018	2019
(1)	(10)	(11)	(12)	(13)	(14)	(15)	(16)	(17)
Kotarih	35,00	16,82	-	-	-	-	-	-
Silinda	9,50	8,70	-	-	-	-	-	-
Bintang Bayu	8,09	8,18	-	-	-	-	-	-
Dolok Masihul	397,19	68,60	-	-	-	-	-	-
Serbajadi	231,98	231,98	-	-	-	-	-	-
Sipispis	60,36	21,21	-	-	-	-	-	-
Dolok Merawan	59,83	69,63	-	-	-	-	-	-
Tebing Tinggi	102,24	120,00	-	-	-	-	-	-
Tbg Syahbandar	20,55	9,10	-	-	-	-	-	-
Bandar Khalipah	14,88	6,90	-	-	-	-	-	-
Tanjung Beringin	4,12	4,12	-	-	-	-	-	-
Sei Rampah	107,47	50,62	-	-	-	-	-	-
Sei Bamban	42,25	42,25	-	-	-	-	-	-
Teluk Mengkudu	20,33	19,10	-	-	-	-	-	-
Perbaungan	12,74	6,15	-	-	-	-	-	-
Pegajahan	145,90	72,50	-	-	-	-	-	-
Pantai Cermin	89,95	44,16	-	-	-	-	-	-
<b>Jumlah / Total</b>	<b>1 362,38</b>	<b>800,02</b>	<b>-</b>	<b>-</b>	<b>-</b>	<b>-</b>	<b>-</b>	<b>-</b>

Sumber : Dinas Pertanian Kabupaten Serdang Bedagai

Source : Forestry and Smallholders Estate Service of Serdang Bedagai Regency

**Tabel 5.3.3** Luas Areal dan Produksi Tanaman Kakao Perkebunan Rakyat menurut Kecamatan, 2019 (Ha)  
*Planting Area and Cacao Production of Smallholders Estates by District, 2019 (Ha)*

Kecamatan <i>District</i>	TBM <i>Not Yet Production</i>	TM <i>Productive</i>	TTM <i>Unproduc- tive</i>	Rata-rata Produksi <i>Yield Rate (Kg/Ha)</i>	Jumlah Produksi <i>Total Production (Ton)</i>
(1)	(2)	(3)	(4)	(5)	(6)
Kotarih	-	109,50	-	153,61	16,82
Bintang Bayu	9,00	17,70	-	462,15	8,18
Silinda	-	54,50	-	159,63	8,70
Dolok Masihul	-	172,50	-	397,68	68,60
Serbajadi	-	81,40	-	2 849,88	231,98
Sipispis	1,90	26,90	-	788,48	21,21
Dolok Merawan	3,00	28,50	-	2 443,16	69,63
Bandar Khalipah	1,10	31,40	-	219,75	6,90
Tebing Syahbandar	0,40	19,90	-	457,29	9,10
Tebing Tinggi	2,20	63,50	-	1 889,76	120,00
Sei Bamban	34,25	26,50	2,75	1 594,34	42,25
Sei Rampah	13,00	128,00	-	395,47	50,62
Tanjung Beringin	-	17,50	-	235,43	4,12
Teluk Mengkudu	-	26,38	-	724,03	19,10
Perbaungan	0,30	59,90	-	102,67	6,15
Pegajahan	16,50	128,00	-	566,41	72,50
Pantai Cermin	1,75	79,25	-	557,22	44,16
<b>Jumlah/Total</b>	<b>83,40</b>	<b>1 071,33</b>	<b>2,75</b>	<b>746,75</b>	<b>800,02</b>
<b>2018</b>	<b>89,40</b>	<b>1 088,70</b>	<b>8,45</b>	<b>1 251,38</b>	<b>1 362,38</b>

Sumber : Dinas Pertanian Kabupaten Serdang Bedagai

Source : *Forestry and Smallholders Estate Service of Serdang Bedagai Regency*

Ket./Note : TBM = Tanaman Belum Menghasilkan ,

TM = Tanaman Menghasilkan

TTM = Tanaman Tidak Menghasilkan; Wujud Produksi: Biji Kering

**Tabel** 5.3.4 Produksi Tanaman Kakao Perkebunan Rakyat menurut Kecamatan, 2018 – 2019 (Ton)  
*Cacao Production of Smallholders by District, 2018 –2019 (Ton)*

<i>Kecamatan District</i>	2018	2019
(1)	(2)	(3)
01. Kotarih	35,00	16,82
02. Silinda	8,09	8,18
03. Bintang Bayu	9,50	8,70
04. Dolok Masihul	397,19	68,60
05. Serbajadi	231,98	231,98
06. Sipispis	60,36	21,21
07. Dolok Merawan	59,83	69,63
08. Tebing Tinggi	14,88	6,90
09. Tebing Syahbandar	20,55	9,10
10. Bandar Khalifah	102,24	120,00
11. Tanjung Beringin	42,25	42,25
12. Sei Rampah	107,47	50,62
13. Sei Baman	4,12	4,12
14. Teluk Mengkudu	20,33	19,10
15. Perbaungan	12,74	6,15
16. Pegajahan	145,90	72,50
17. Pantai Cermin	89,95	44,15
<i>Jumlah/Total</i>	1 362,38	800,02

Sumber : Dinas Pertanian Kabupaten Serdang Bedagai

Source : Forestry and Smallholders Estate Service of Serdang Bedagai Regency

**Tabel 5.3.5** Luas Areal dan Produksi Tanaman Kelapa Perkebunan Rakyat menurut Kecamatan, 2019  
*Planting Area and Coconut Production of Smallholders Estates by District, 2019*

Kecamatan <i>District</i>	TBM <i>Not Yet Production</i> (Ha)	TM <i>Productive</i> (Ha)	TTM <i>Unproductive</i> (Ha)	Rata-rata Produksi Yield Rate(Kg/Ha)	Jumlah Produksi Total Production (Ton)
(1)	(2)	(3)	(4)	(5)	(6)
01. Kotarih	2,50	1,00	-	570,00	0,57
02. Bintang Bayu	1,80	35,60	-	480,34	17,10
03. Silinda	-	38,50	-	459,74	17,70
04. Dolok Masihul	14,00	41,30	-	5 932,20	245,00
05. Serbajadi	0,50	46,00	-	1 586,96	73,00
06. Sipispis	0,80	28,70	-	700,35	20,10
07. Dolok Merawan	4,70	51,50	-	4 255,15	219,14
08. Bandar Khalipah	12,70	279,30	-	839,60	234,50
09. Tebing Syahbandar	3,00	15,70	-	3 726,75	58,51
10. Tebing Tinggi	1,80	19,80	-	4 172,22	82,61
11. Sei Bamban	16,00	23,00	2,00	1 345,65	30,95
12. Sei Rampah	7,00	198,50	-	591,79	117,47
13. Tanjung Beringin	5,80	259,20	-	1 545,14	400,50
14. Teluk Mengkudu	6,38	284,45	-	1 275,87	362,92
15. Perbaungan	22,50	207,80	-	588,26	122,24
16. Pegajahan	6,50	96,50	-	516,27	49,82
17. Pantai Cermin	5,00	358,00	-	529,89	189,70
<b>Jumlah/Total</b>	<b>110,98</b>	<b>1 984,85</b>	<b>2,00</b>	<b>1 129,47</b>	<b>2 241,83</b>
<b>2018</b>	<b>112,40</b>	<b>2 020,50</b>	<b>2,20</b>	<b>1 364,77</b>	<b>2 757,52</b>

Sumber : Dinas Pertanian Kabupaten Serdang Bedagai

Source : *Forestry and Smallholders Estate Service of Serdang Bedagai Regency*

Catatan : Wujud Produksi berupa Kopa

**Tabel** 5.3.6 Produksi Tanaman Kelapa Perkebunan Rakyat menurut Kecamatan, 2015–2019 (Ton)  
**Table** *Coconut Production of Smallholders by District, 2015–2019 (Ton)*

Kecamatan <i>District</i>	2015	2016	2017	2018	2019
(1)	(2)	(3)	(4)	(5)	(6)
01. Kotarih	1,25	1,25	1,86	1,24	0,57
02. Bintang Bayu	33,00	33,70	50,60	16,70	17,10
03. Silinda	43,25	43,15	62,15	18,50	17,70
04. Dolok Masihul	38,10	37,30	37,30	34,48	245,00
05. Serbajadi	38,01	377,75	73,00	73,00	73,00
06. Sipispis	23,82	24,07	36,20	53,66	20,10
07. Dolok Merawan	53,63	67,98	99,28	190,54	219,14
08. Bandar Khalifah	28,60	413,98	647,43	467,20	234,50
09. Tebing Syahbandar	16,21	9,19	58,51	58,51	58,51
10. Tebing Tinggi	363,98	29,06	42,96	70,71	82,61
11. Sei Bamban	342,54	20,70	26,95	30,95	30,95
12. Sei Rampah	235,98	248,51	248,51	238,84	117,47
13. Tanjung Beringin	17,45	137,47	137,47	400,50	400,50
14. Teluk Mengkudu	350,90	332,35	511,05	369,55	362,92
15. Perbaungan	248,55	248,39	373,16	249,52	122,24
16. Pegajahan	104,55	100,30	149,60	102,22	49,82
17. Pantai Cermin	381,45	381,30	571,95	381,40	189,70
<b>Jumlah/Total</b>	<b>2 321,27</b>	<b>2 506,45</b>	<b>3 127,98</b>	<b>2 757,52</b>	<b>2 241,83</b>

Sumber : Dinas Pertanian Kabupaten Serdang Bedagai

Source : *Forestry and Smallholders Estate Service of Serdang Bedagai Regency*

**Tabel 5.3.7** Luas Areal dan Produksi Tanaman Karet Perkebunan Rakyat menurut Kecamatan, 2019  
*Table* *Planting Area and Rubber Production of Smallholders Estates by District, 2019*

Kecamatan <i>District</i>	TBM <i>Not Yet Produc- tion(Ha)</i>	TM <i>Produc- tive (Ha)</i>	TTM <i>Unproduc- tive (Ha)</i>	Rata-rata Produksi Average (Kg/Ha)	Jumlah Produksi Total (Ton)
(2)	(2)	(3)	(4)	(5)	(6)
01. Kotarih	46,20	574,20	-	434,52	249,50
02. Bintang Bayu	16,50	797,50	-	677,12	540,00
03. Silinda	186,00	1 165,00	-	303,00	353,00
04. Dolok Masihul	240,00	1 243,00	-	620,75	766,00
05. Serbajadi	0,50	439,50	-	17 565,26	7 719,93
06. Sipispis	283,80	4 088,20	-	702,27	2 871,00
07. Dolok Merawan	142,45	284,50	-	4 480,39	1 274,67
08. Bandar Khalifah	-	-	-	-	-
09. Tebing Syahbandar	11,90	119,80	-	868,11	104,00
10. Tebing Tinggi	22,50	168,50	-	4 600,95	775,26
11. Sei Bamban	-	-	-	-	-
12. Sei Rampah	35,00	744,00	-	546,94	406,92
13. Tanjung Beringin	-	-	-	-	-
14. Teluk Mengkudu	-	7,55	-	1 321,85	9,98
15. Perbaungan	-	-	-	-	-
16. Pegajahan	21,00	186,50	-	432,44	80,65
17. Pantai Cermin	-	-	-	-	-
<b>Jumlah/Total</b>	<b>1 005,85</b>	<b>9 809,25</b>	<b>-</b>	<b>1 544,55</b>	<b>15 150,91</b>
<b>2018</b>	<b>1 138,75</b>	<b>8 742,23</b>	<b>20,30</b>	<b>1 995,55</b>	<b>17 445,60</b>

Sumber : Dinas Pertanian Kabupaten Serdang Bedagai

Source : Forestry and Smallholders Estate Service of Serdang Bedagai Regency

Catatan : Wujud Produksi berupa Karet Kering

**Tabel** 5.3.8 Produksi Tanaman Karet Perkebunan Rakyat menurut Kecamatan, 2015–2019 (Ton)  
**Table** Rubber Production of Smallholders by District, 2015 –2019 (Ton)

Kecamatan <i>District</i>	2015	2016	2017	2018	2019
(1)	(2)	(3)	(4)	(5)	(6)
01. Kotarih	557,06	557,06	562,00	550,55	249,50
02. Silinda	931,00	721,00	1 255,00	560,00	540,00
03. Bintang Bayu	1 041,00	1 220,00	726,00	353,00	353,00
04. Dolok Masihul	1 359,76	1 359,66	1 364,00	677,92	766,00
05. Serbajadi	463,05	2 998,03	2 993,00	8 423,38	7 719,93
06. Sipispis	4 484, 50	4 037,00	4 042,00	4 042,00	2 871,00
07. Dolok Merawan	312,04	337,85	342,85	1 096,67	1 274,67
08. Tebing Tinggi	175,19	262,44	18,53	-	-
09. Tebing Syahbandar	144,06	107,26	112,26	112,26	104,00
10. Bandar Khalifah	15,55	13,53	267,44	653,26	775,26
11. Tanjung Beringin	-	-	-	-	-
12. Sei Rampah	760,62	769,71	744,71	804,57	406,92
13. Sei Bamban	-	-	-	-	-
14. Teluk Mengkudu	8,90	8,55	13,55	10,19	9,98
15. Perbaungan	-	-	-	-	-
16. Pegajahan	161,55	176,05	181,05	161,80	80,65
17. Pantai Cermin	-	-	-	-	-
<b>Jumlah/Total</b>	<b>10 414,28</b>	<b>12 558,14</b>	<b>12 622,48</b>	<b>17 445,60</b>	<b>15 150,91</b>

Sumber : Dinas Pertanian Kabupaten Serdang Bedagai

Source : Forestry and Smallholders Estate Service of Serdang Bedagai Regency

**Tabel 5.3.9** Luas Areal dan Produksi Tanaman Kelapa Sawit Perkebunan Rakyat menurut Kecamatan, 2019  
*Planting Area and Palm Oil Production of Smallholders Estates by District, 2019*

Kecamatan <i>District</i>	TBM <i>Not Yet Production (Ha)</i>	TM <i>Productive (Ha)</i>	TTM <i>Unproductive (Ha)</i>	Rata-rata Produksi <i>Yield Rate(Kg/Ha)</i>	Jumlah Produksi <i>Total Production (Ton)</i>
(1)	(2)	(3)	(4)	(5)	(6)
01. Kotarih	89,80	988,70	-	6 561,17	6 487,03
02. Bintang Bayu	95,00	670,00	-	7 691,04	5 153,00
03. Silinda	107,00	587,00	-	6 497,44	3 814,00
04. Dolok Masihul	189,00	1 291,80	-	9 035,07	11 671,50
05. Serbajadi	32,10	1 371,00	-	20 426,43	28 004,63
06. Sipispis	576,50	2 616,00	-	13 563,46	35 482,00
07. Dolok Merawan	46,00	226,50	-	40 312,58	9 130,80
08. Bandar Khalifah	16,70	1 065,20	-	8 398,42	8 946,00
09. Tebing Syahbandar	24,80	339,40	-	23 501,08	7 976,27
10. Tebing Tinggi	55,10	380,40	-	39 046,77	14 853,39
11. Sei Bambi	75,50	62,50	4,50	26 489,60	1 655,60
12. Sei Rampah	96,00	843,50	-	7 719,08	6 511,04
13. Tanjung Beringin	19,00	246,00	-	10 918,70	2 686,00
14. Teluk Mengkudu	5,40	450,09	-	12 406,56	5 584,07
15. Perbaungan	33,90	180,80	-	8 421,40	1 522,59



**Tabel** 5.3.9 Lanjutan/*Continued*  
*Table*

Kecamatan <i>District</i>	TBM <i>Not Yet Production (Ha)</i>	TM <i>Produc- tive (Ha)</i>	TTM <i>Unpro- ductive (Ha)</i>	Rata-rata Produksi <i>Yield Rate(Kg/Ha)</i>	Jumlah Produksi <i>Total Production (Ton)</i>
(1)	(2)	(3)	(4)	(5)	(6)
16. Pegajahan	62,00	255,00	-	7 128,12	1 817,67
17. Pantai Cermin	9,13	114,67	-	991,72	113,72
Jumlah/Total	1 532,93	11 688,56	4,50	12 953,63	151 409,31
2018	1 564,23	11 456,87	7,60	16 018,65	183 523,60
2017	1 258,33	11 481,03	37,10	14 709,47	168 879,92

Sumber : Dinas Pertanian Kabupaten Serdang Bedagai

Source : *Forestry and Smallholders Estate Service of Serdang Bedagai  
Regency*

Catatan : Wujud Produksi berupa TBS

Ket/Note: TBM = Tanaman Belum Menghasilkan, TM = Tanaman  
Menghasilkan, TTM = Tanaman Tidak Menghasilkan

**Tabel** 5.3.10 Produksi Tanaman Kelapa Sawit Perkebunan Rakyat menurut Kecamatan, 2015 – 2019 (Ton)  
*Table* Palm Oil Production of Smallholders by District, 2015 –2019 (Ton)

Kecamatan District	2015	2016	2017	2018	2019
(1)	(2)	(3)	(4)	(5)	(6)
01. Kotarih	13 583,80	13 583,80	13 918,00	13 539,38	6 487,03
02. Silinda	5 830,00	7 734,00	7 347,60	5 124,00	5 153,00
03. Bintang Bayu	7 185,60	7 155,60	7 830,00	7 830,44	3 814,00
04. Dolok Masihul	16 011,40	15 996,40	16 188,40	8 028,00	11 671,50
05. Serbajadi	16 396,30	16 344,80	16 536,80	28 004,63	28 004,63
06. Sipispis	46 760,00	44 815,00	45 775,00	45 775,00	35 482,00
07. Dolok Merawan	2 872,57	2 834,52	2 930,52	7 916,80	9 130,80
08. Tebing Tinggi	5 306,39	5 460,48	15 518,10	17 762,00	8 946 ,00
09. Tebing Syahbandar	4 342,27	4 460,25	4 613,86	4 613,86	7 976,27
10. Bandar Khalifah	15 105,50	15 460,50	5 594,88	12 583,39	14 853,39
11. Tanjung Beringin	2 834,36	2 933,62	698,50	1 655,60	1 655,60
12. Sei Rampah	12 918,97	12 896,99	13 088,99	12 928,60	6 511,04
13. Sei Baman	960,60	602,50	3 010,42	2 686,00	2 686,00
14. Teluk Mengkudu	5 866,48	5 866,83	5 905,23	5 654,34	5 584,07
15. Perbaungan	3 119,32	3 181,38	3 277,38	3 055,17	1 522 ,59
16. Pegajahan	3 648,68	3 643,96	3 739,96	3 635,47	1 817,67
17. Pantai Cermin	1 726,10	2 810,28	2 906,28	2 730,92	113,72
Jumlah/Total	162 174,25	165 780,91	168 879,92	183 523,60	151 409,31

Sumber : Dinas Pertanian Kabupaten Serdang Bedagai

Source : Forestry and Smallholders Estate Service of Serdang Bedagai Regency

**Tabel 5.3.11** Luas Areal dan Produksi Tanaman Pinang Perkebunan Rakyat menurut Kecamatan, 2019  
*Table*

*Planting Area and Areca Nut Production of Smallholders Estates by District, 2019*

Kecamatan <i>District</i>	TBM <i>Not Yet Production (Ha)</i>	TM <i>Produc- tive (Ha)</i>	TTM <i>Unpro- ductive (Ha)</i>	Rata-rata Produksi Yield Rate(Kg/Ha)	Jumlah Produksi Total Production (Ton)
(1)	(2)	(3)	(4)	(5)	(6)
01. Kotarih	1,00	4,30	-	502,33	2,16
02. Bintang Bayu	4,40	15,90	-	562,89	8,95
03. Silinda	0,80	17,10	-	514,62	8,80
04. Dolok Masihul	4,50	15,80	-	424,05	6,70
05. Serbajadi	0,20	25,00	-	3 114,00	77,85
06. Sipispis	7,00	29,20	-	1 273,97	37,20
07. Dolok Merawan	1,70	8,20	-	3 715,85	30,47
08. Bandar Khalifah	0,40	-	-	-	-
09. Tebing Syahbandar	0,60	1,30	-	4,69	6,10
10. Tebing Tinggi	1,20	3,80	-	2 365,79	8,99
11. Sei Bambi	-	-	-	-	-
12. Sei Rampah	6,00	11,00	-	982,73	10,81
13. Tanjung Beringin	-	8,00	-	1 643,75	13,15
14. Teluk Mengkudu	-	7,89	-	1 787,07	14,10
15. Perbaungan	7,50	28,50	-	796,14	22,69
16. Pegajahan	3,90	20,60	-	559,22	11,52
17. Pantai Cermin	2,50	45,50	-	751,87	34,21
Serdang Bedagai	41,70	242,09	-	1 213,18	293,70
2018	34,85	242,00	1,00	1 789,21	432,99

Sumber : Dinas Pertanian Kabupaten Serdang Bedagai

Source : *Forestry and Smallholders Estate Service of Serdang Bedagai Regency*

Catatan : Wujud Produksi Biji Kering

**Tabel 5.3.12** Luas Areal dan Produksi Tanaman Kemiri Perkebunan Rakyat menurut Kecamatan, 2019  
*Planting Area and Candlenut Production of Smallholders Estates by District, 2019*

Kecamatan <i>District</i>	TBM <i>Not Yet Production (Ha)</i>	TM <i>Productive (Ha)</i>	TTM <i>Unproduc- tive (Ha)</i>	Rata-rata Produksi Yield Rate(Kg/Ha)	Jumlah Produksi Total Production (Ton)
(1)	(2)	(3)	(4)	(5)	(6)
01. Kotarih	-	3,40	-	517,65	1,76
02. Bintang Bayu	-	14,50	-	634,48	9,20
03. Silinda	-	43,80	-	248,86	10,90
04. Dolok Masihul	-	-	-	-	-
05. Serbajadi	-	-	-	-	-
06. Sipispis	-	2,00	-	500,00	1,00
07. Dolok Merawan	-	-	-	-	-
08. Bandar Khalifah	-	-	-	-	-
09. Tebing Syahbandar	-	-	-	-	-
10. Tebing Tinggi	-	-	-	-	-
11. Sei Baman	-	-	-	-	-
12. Sei Rampah	-	-	-	-	-
13. Tanjung Beringin	-	-	-	-	-
14. Teluk Mengkudu	-	-	-	-	-
15. Perbaungan	-	-	-	-	-
16. Pegajahan	-	-	-	-	-
17. Pantai Cermin	-	-	-	-	-
Jumlah/ <i>Total</i>	-	63,70	-	358,87	22,86
2018	-	63,40	2,00	389,91	24,72

Sumber : Dinas Pertanian Kabupaten Serdang Bedagai

Source : *Forestry and Smallholders Estate Service of Serdang Bedagai Regency*

Wujud Produksi: Biji Kering

**AGRICULTURE, FORESTRY, LIVESTOCK, AND FISHERY**

**Tabel 5.3.13** Luas Areal dan Produksi Tanaman Aren Perkebunan Rakyat menurut Kecamatan, 2019  
*Planting Area and Palm Sugar Production of Smallholders Estates by District, 2019*

Kecamatan <i>District</i>	TBM <i>Not Yet Production (Ha)</i>	TM <i>Productive (Ha)</i>	TTM <i>Unproduc- tive (Ha)</i>	Rata-rata Produksi <i>Yield Rate(Kg/Ha)</i>	Jumlah Produksi <i>Total Production (Ton)</i>
(1)	(2)	(3)	(4)	(5)	(6)
01. Kotarih	-	5,00	-	462,00	2,31
02. Bintang Bayu	15,40	11,60	-	400,86	4,65
03. Silinda	-	4,50	-	133,33	0,60
04. Dolok Masihul	2,00	1,50	-	500,00	0,75
05. Serbajadi	-	3,70	-	1 113,51	4,12
06. Sipispis	1,55	-	-	-	-
07. Dolok Merawan	-	-	-	-	-
08. Bandar Khalifah	-	-	-	-	-
09. Tebing Syahbandar	-	-	-	-	-
10. Tebing Tinggi	-	-	-	-	-
11. Sei Bamban	-	-	-	-	-
12. Sei Rampah	1,00	1,50	-	3 220,00	4,83
13. Tanjung Beringin	-	-	-	-	-
14. Teluk Mengkudu	-	-	-	-	-
15. Perbaungan	-	-	-	-	-
16. Pegajahan	-	-	-	-	-
17. Pantai Cermin	-	-	-	-	-
Jumlah/ <i>Total</i>	19,95	27,80	-	620,86	17,26
2018	19,85	27,40	-	695,99	19,07

Sumber : Dinas Pertanian Kabupaten Serdang Bedagai

Source : *Forestry and Smallholders Estate Service of Serdang Bedagai Regency*

Wujud Produksi: Gula Merah

**Tabel** 5.3.11 Luas Tanaman Perkebunan PTPN II, III & IV menurut Jenis Tanaman, 2015 - 2018 (Ha)  
*Planting Area of State/Limited Estate Enterprises II-IV by Type of Plant, 2015- 2018 (Ha)*

Jenis Tanaman <i>Type of Plant</i>	2015	2016	2017	2018
(1)	(2)	(3)	(4)	(5)
Tanaman Belum Menghasilkan				
1. Karet/ <i>Rubber</i>	3 831,95	4 905,19	5 391,40	5 391,40
2. Kelapa Sawit/ <i>Palm Oil</i>	2 127,19	3 397,23	2 606,64	2 606,64
3. Coklat/ <i>Cacao</i>	-	-	-	-
Tanaman Menghasilkan				
1. Karet/ <i>Rubber</i>	11 374,03	6 898,99	6 337,27	6 337,27
2. Kelapa Sawit/ <i>Palm Oil</i>	24 074,35	23 615,02	24 932,05	24 932,05
3. Coklat/ <i>Cacao</i>	-	-	-	-
Tanaman Tidak Menghasilkan/Tanaman rusak				
1. Karet/ <i>Rubber</i>	354,53	341,40	475,40	475,40
2. Kelapa Sawit/ <i>Palm Oil</i>	-	443,77	-	-
3. Coklat/ <i>Cacao</i>	-	-	-	-
Luas Tanam				
1. Karet/ <i>Rubber</i>	15 560,51	12 145,58	12 204,07	12 204,07
2. Kelapa Sawit/ <i>Palm Oil</i>	26 201,54	27 456,02	27 538,69	27 538,69
3. Coklat/ <i>Cacao</i>	-	-	-	-

Sumber : Dinas Pertanian Kabupaten Serdang Bedagai

Source : *Forestry and Smallholders Estate Service of Serdang Bedagai Regency*

## AGRICULTURE, FORESTRY, LIVESTOCK, AND FISHERY

**Tabel** 5.3.12 Luas, Produksi dan Produktivitas Tanaman Perkebunan PTPN II, III dan IV menurut Jenis Tanaman, 2018  
*Table* 5.3.12 *Planting Area, Production and Yield Rate of State/Limited Estate Enterprises II, III and IV, 2018*

Jenis Tanaman <i>Type of Plant</i>	Luas Tanaman <i>Planting Area (Ha)</i>				Produksi <i>Production</i> (Ton)	Produktivitas <i>Yield rate</i> (Ton/Ha)
	TBM <i>Not Yet Produc- tion</i>	TM <i>Produc- tive</i>	TTM TR <i>Unpro- ductive</i>	Jumlah <i>Total</i>		
(1)	(2)	(3)	(4)	(5)	(6)	(7)
1. Karet <i>Rubber</i>	5 391,40	6 337,27	475,40	12 204,07	8 428,76	0,69
2. Kelapa Sawit <i>Palm</i>	2 606,64	24 932,05	-	27 538,69	477 299,88	17,33
3. Coklat <i>Cacao</i>	-	-	-	-	-	-

Sumber : Dinas Pertanian Kabupaten Serdang Bedagai

Source : *Forestry and Smallholders Estate Service of Serdang Bedagai Regency*

**Tabel 5.3.13** Luas, Produksi dan Produktivitas Tanaman Perkebunan Swasta Nasional menurut Jenis Tanaman, 2018  
*Planting Area, Production and Yield Rate of Private Estate Enterprises by Type of Plant, 2018*

Jenis Tanaman <i>Type of Plant</i>	Luas Tanaman <i>Planting Area (Ha)</i>			Jumlah <i>Total</i>	Produksi <i>Production (Ton)</i>	Produkti- vitas <i>Yield rate (Ton/Ha)</i>
	TBM <i>Not Yet Production</i>	TM <i>Produc-tion</i>	TTM <i>Unpro-ductive</i>			
(1)	(2)	(3)	(4)	(5)	(6)	(7)
1. Karet <i>Rubber</i>	399,17	2 994,19	557,50	3 950,86	7 489,46	1,89
2. Kelapa Sawit <i>Palm</i>	1 109,26	18 216,33	189,73	19 515,32	398 935,00	20,44
3. Coklat <i>Cacao</i>	-	-	-	-	-	-

Sumber : Dinas Pertanian Kabupaten Serdang Bedagai

Source : *Forestry and Smallholders Estate Service of Serdang Bedagai Regency*



## AGRICULTURE, FORESTRY, LIVESTOCK, AND FISHERY

**Tabel** 5.3.14 Luas, Produksi dan Produktivitas Tanaman Perkebunan Swasta Asing menurut Jenis Tanaman, 2018  
*Planting Area, Production and Yield Rate of Private ForeignEstate Enterprises, 2018*

Jenis Tanaman <i>Type of Plant</i>	Luas Tanaman <i>Planting Area(Ha)</i>				Produksi <i>Production</i> (Ton)	Produkti- vitas <i>Yield rate</i> (Ton/Ha)
	TBM <i>Not Yet</i> <i>Produc-</i> <i>tion</i>	TM <i>Produc-</i> <i>tive</i>	TTM <i>Unprod-</i> <i>uctive</i>	Jumlah <i>Total</i>		
(1)	(2)	(3)	(4)	(5)	(6)	(7)
1. Karet <i>Rubber</i>	446,39	5 586,02	118,11	6 150,52	11 008,40	1,78
2. Kelapa Sawit <i>Palm</i>	851,43	5 117,18	184,07	6 152,68	145 126,00	23,58
3. Coklat <i>Cacao</i>	-	-	-	-	-	-

Sumber : Dinas Pertanian Kabupaten Serdang Bedagai

*Source : Forestry and Smallholders Estate Service of Serdang Bedagai Regency*

**Tabel 5.3.15** Luas, Produksi dan Produktivitas Tanaman Perkebunan Daerah menurut Jenis Tanaman, 2018  
*Planting Area, Production and Yield Rate of Regent Estate Enterprises by Type of Plant, 2018*

Jenis Tanaman <i>Type of Plant</i>	Luas Tanaman <i>Planting Area(Ha)</i>			Jumlah <i>Total</i>	Produksi <i>Production</i> (Ton)	Produkti- vitas <i>Yield rate</i> (Ton/Ha)
	TBM	TM	TTM TR			
(1)	(2)	(3)	(4)	(5)	(6)	(7)
1. Karet/ <i>Rubber</i>	1 082,80	10 628,50	30,80	11 742,10	12 623,14	1,1877
2. Kelapa Sawit/ <i>Palm Oil</i>	1 412,33	11 327,03	37,10	12 776,46	165 923,91	14,6485
3. Coklat <i>Cacao</i>	37,45	1 176,70	20,80	1 234,95	1 107,29	0,9410
4. Kelapa/ <i>Coconut</i>	96,10	2 026,95	3,25	2 126,30	2 506,45	1,2366
5. Pinang/ <i>Areca Nut</i>	38,10	248,70	2,15	288,95	465,41	1,8714
6. Kemiri/ <i>Candlenut</i>	1,10	62,60	4,00	67,70	66,68	1,0652
7. Pala/ <i>Nutmeg</i>	-	-	-	-	-	-
8. Aren/ <i>Palm Sugar</i>	5,50	45,70	-	51,20	14,61	0,3197
9. Jarak Pagar/ <i>Castor Oil</i>	-	-	-	-	-	-

Sumber : Dinas Pertanian Kabupaten Serdang Bedagai

Source : *Forestry and Smallholders Estate Service of Serdang Bedagai Regency*

**5.4. Peternakan/Livestock**

**Tabel 5.4.1** Banyaknya Ternak Besar Kecil menurut Kecamatan dan Jenisnya, 2019  
*Number of Livestock Population by District and Type, 2019*

Kecamatan <i>District</i>	Sapi Perah <i>Milking Cow</i>	Sapi Potong <i>Slaughtering Cow</i>	Kerbau <i>Buffalo</i>
(1)	(2)	(3)	(4)
01. Kotarih	-	250	3
02. Silinda	-	226	3
03. Bintang Bayu	-	1 243	13
04. Dolok Masihul	-	8 187	23
05. Serbajadi	-	2 549	3
06. Sipispis	-	5 113	13
07. Dolok Merawan	-	5 774	-
08. Tebing Tinggi	-	3 123	33
09. Tebing Syahbandar	-	2 173	7
10. Bandar Khalifah	-	1 283	9
11. Tanjung Beringin	-	419	3
12. Sei Rampah	-	2 511	7
13. Sei Baman	-	420	5
14. Teluk Mengkudu	-	702	11
15. Perbaungan	-	1 783	346
16. Pegajahan	-	2 993	26
17. Pantai Cermin	82	4 809	107
<i>Jumlah/Total</i>	82	43 558	612
2018	82	44 503	630

Sumber : Dinas Ketahanan Pangan Kabupaten Serdang Bedagai  
*Source : Executive Food Security Serdang Bedagai Regency*

Tabel 5.4.1 Lanjutan/*Continued*  
Table

Kecamatan <i>District</i>	Kambing <i>Goat</i>	Domba <i>Sheep</i>	Babi <i>Pig</i>
(1)	(5)	(6)	(7)
01. Kotarih	1 496	827	514
02. Silinda	1 069	742	922
03. Bintang Bayu	3 289	1 656	766
04. Dolok Masihul	3 468	6 033	3 054
05. Serbajadi	3 747	4 171	707
06. Sipispis	2 664	1 524	1 452
07. Dolok Merawan	7 151	1 304	1 996
08. Tebing Tinggi	5 478	1 003	1 145
09. Tebing Syahbandar	7 905	956	2 780
10. Bandar Khalifah	745	381	1 252
11. Tanjung Beringin	1 543	346	186
12. Sei Rampah	7 541	1 336	225
13. Sei Baman	3 323	1 149	1 682
14. Teluk Mengkudu	2 092	2 130	1 160
15. Perbaungan	4 365	7 759	2 317
16. Pegajahan	11 360	7 160	3 123
17. Pantai Cermin	11 415	10 222	5 459
Jumlah/ <i>Total</i>	78 699	48 699	28 743
2018	82 160	49 442	32 103

Sumber : Dinas Ketahanan Pangan Kabupaten Serdang Bedagai  
Source : *Executive Food Security Serdang Bedagai Regency*

## AGRICULTURE, FORESTRY, LIVESTOCK, AND FISHERY

**Tabel 5.4.2** Banyaknya Ternak Unggas menurut Jenis Unggas dan Kecamatan, 2019  
*Number of Poultry Husbandry Population By Kind of Poultry and District, 2019*

	Kecamatan <i>District</i>	Ayam Buras <i>Local Chicken</i>	Itik <i>Duck</i>	Ayam Ras/ <i>Pedigree Hen</i>	
				Petelur <i>Egg Layer</i>	Pedaging <i>Broiler</i>
	(1)	(2)	(3)	(4)	(5)
01	Kotarih	49 112	40	-	50 031
02	Silinda	41 734	617	-	3 255
03	Bintang Bayu	82 277	19 802	-	25 320
04	Dolok Masihul	208 792	22 701	147 249	31 839
05	Serbajadi	80 362	2 054	7 291	87 609
06	Sipispis	187 150	436	-	83 348
07	Dolok Merawan	111 231	739	7 375	83 873
08	Tebing Tinggi	83 543	28 959	-	81 559
09	Tebing Syahbandar	29 938	27 495	19 926	151 095
10	Bandar Khalifah	80 283	25 930	-	31 013
11	Tanjung Beringin	52 981	21 708	72 769	73 268
12	Sei Rampah	109 055	1 060	107 124	186 354
13	Sei Baman	87 358	1 887	149 590	68 139
14	Teluk Mengkudu	69 401	15 841	-	68 412
15	Perbaungan	10 403	33 791	51 458	216 118
16	Pegajahan	199 890	6 515	155 597	134 679
17	Pantai Cermin	479 193	68 959	425 938	626 636
	<i>Jumlah/Total</i>	1 962 703	278 533	1 144 317	2 002 548
	2018	2 008 201	280 914	1 169 946	2 425 526

Sumber : Dinas Ketahanan Pangan Kabupaten Serdang Bedagai  
*Source : Executive Food Security Serdang Bedagai Regency*

**Tabel 5.4.3** Banyaknya Benih yang Diinseminasi (Kawin Suntik) menurut Ras Sapi dan Kecamatan, 2019  
*Number Of Cow Inseminated (Mating Injection) by Species and District, 2019*

Kecamatan <i>District</i>	Sapi Aceh	Sapi Angus	Sapi Bali	Sapi Brahman	Sapi Fh
(1)	(2)	(3)	(4)	(5)	(6)
01 Kotarih	-	6	-	10	3
02 Silinda	-	-	-	-	-
03. Bintang Bayu	-	11	4	52	10
04. Dolok Masihul	-	27	60	158	6
05. Serbajadi	-	62	17	156	52
06. Sipispis	-	97	-	232	7
07. Dolok Merawan	-	9	-	64	5
08. Tebing Tinggi	-	33	3	190	-
09. Tebing Syahbandar	-	43	5	58	-
10. Bandar Khalifah	-	2	2	38	-
11. Tanjung Beringin	-	15	-	19	21
12. Sei Rampah	-	48	-	137	14
13. Sei Bambi	-	3	-	17	-
14. Teluk Mengkudu	-	24	2	26	8
15. Perbaungan	-	83	4	115	24
16. Pegajahan	-	168	2	192	50
17. Pantai Cermin	-	95	-	99	20
<b>Jumlah/Total</b>	-	726	99	1 563	220
<b>2018</b>	6	278	95	1 598	82

Sumber : Dinas Ketahanan Pangan Kabupaten Serdang Bedagai

Source : *Executive Food Security Serdang Bedagai Regency*

## AGRICULTURE, FORESTRY, LIVESTOCK, AND FISHERY

Tabel 5.4.3 Lanjutan/*Continued*  
Table

	Kecamatan <i>District</i>	Sapi Limosin	Sapi Madura	Sapi Ongol e	Sapi Simen tal	Jumlah <i>Total</i>
	(1)	(7)	(8)	(9)	(10)	(11)
01.	Kotarih	14	-	-	7	40
02.	Silinda	13	-	-	9	22
03.	Bintang Bayu	122	3	48	133	383
04.	Dolok Masihul	567	-	93	570	1 481
05.	Serbajadi	413	-	22	575	1 297
06.	Sipispis	417	-	54	400	1 207
07.	Dolok Merawan	65	-	9	102	254
08.	Tebing Tinggi	391	-	144	984	1 745
09.	Tebing Syahbandar	201	-	20	210	537
10.	Bandar Khalifah	114	-	56	113	325
11.	Tanjung Beringin	168	-	6	193	422
12.	Sei Rampah	411	-	3	423	1 036
13.	Sei Baman	62	-	19	22	123
14.	Teluk Mengkudu	149	-	3	185	397
15.	Perbaungan	422	-	11	644	1 303
16.	Pegajahan	1091	-	43	1417	2 963
17.	Pantai Cermin	499	-	4	731	1 448
	Jumlah/ <i>Total</i>	5 119	3	501	6 299	14 531
	2018	5 300	4	585	6 846	14 794

Sumber : Dinas Ketahanan Pangan Kabupaten Serdang Bedagai

Source : *Executive Food Security Serdang Bedagai Regency*

**Tabel 5.4.4** Jumlah Ternak Besar/Kecil yang Dipotong menurut Kecamatan dan Jenis Ternak, 2019  
*Number of Slaughtered Livestock by District and Kind of Livestock, 2019*

Kecamatan <i>District</i>	Sapi <i>Cow</i>	Kerbau <i>Buffalo</i>	Kambing Domba <i>Goat/Sheep</i>	Babi <i>Pig</i>	Domba <i>Sheep</i>
(1)	(2)	(3)	(4)	(5)	(6)
01. Kotarih	22	-	102	59	64
02. Silinda	31	-	81	64	79
03. Bintang Bayu	98	-	90	64	123
04. Dolok Masihul	718	4	532	62	488
05. Serbajadi	177	4	252	65	159
06. Sipispis	463	7	334	147	195
07. Dolok Merawan	188	-	220	56	94
08. Tebing Tinggi	313	-	177	47	143
09. Tebing Syahbandar	207	-	269	76	68
10. Bandar Khalifah	123	-	44	51	71
11. Tanjung Beringin	130	-	105	8	89
12. Sei Rampah	534	2	406	19	470
13. Sei Bamban	66	5	106	52	61
14. Teluk Mengkudu	126	-	92	35	204
15. Perbaungan	1 141	9	498	46	1 104
16. Pegajahan	159	4	165	19	458
17. Pantai Cermin	235	9	99	227	312
<i>Jumlah/Total</i>	4 731	44	3 572	1 097	4 182
2018	3 874	808	3 728	1 411	3 758

Sumber : Dinas Ketahanan Pangan Kabupaten Serdang Bedagai

Source : Executive Food Security Serdang Bedagai Regency



## AGRICULTURE, FORESTRY, LIVESTOCK, AND FISHERY

**Tabel** 5.4.5 Jumlah Produksi Daging Ternak dan Unggas menurut Jenis Ternak dan Kecamatan (kg), 2019  
*Number of Meat Livestock Production and Poultry by Kind of Livestock and District(kg), 2019*

Kecamatan <i>District</i>	Sapi <i>Cow</i>	Kerbau <i>Buffalo</i>	Kambing <i>Goat</i>	Babi <i>Pig</i>
(1)	(2)	(3)	(4)	(5)
01. Kotarih	2 640	-	1 020	2 360
02. Silinda	3 720	-	810	2 560
03. Bintang Bayu	11 760	-	900	2 560
04. Dolok Masihul	86 160	480	5 320	2 480
05. Serbajadi	21 240	480	2 520	2 600
06. Sipispis	55 560	840	3 340	5 880
07. Dolok Merawan	22 560	-	2 200	2 240
08. Tebing Tinggi	37 560	-	1 770	1 880
09. Tebing Syahbandar	24 840	-	2 690	3 600
10. Bandar Khalifah	14 760	-	440	2 040
11. Tanjung Beringin	15 600	-	1 050	320
12. Sei Rampah	64 080	240	4 060	760
13. Sei Baman	7 920	600	1 060	2 080
14. Teluk Mengkudu	15 120	-	920	1 400
15. Perbaungan	136 920	1 080	4 980	1 840
16. Pegajahan	19 080	480	1 650	760
17. Pantai Cermin	28 320	1 080	990	9 080
<i>Jumlah/Total</i>	567 840	5 280	35 720	44 440
2018	470 040	27 120	37 280	63 300

Sumber : Dinas Ketahanan Pangan Kabupaten Serdang Bedagai  
*Source : Executive Food Security Serdang Bedagai Regency*

Tabel 5.4.5 Lanjutan/*Continued*  
Table

Kecamatan <i>District</i>	Ayam Buras <i>Local Chicken</i>	Ayam Ras Petelur <i>Egg Layer</i>	Itik <i>Duck</i>	Ayam Ras Pedaging <i>Broiler</i>
(1)	(6)	(7)	(8)	(9)
01. Kotarih	1 595	-	191	5 621
02. Silinda	2 092	-	403	1 328
03. Bintang Bayu	2 490	-	770	1 042
04. Dolok Masihul	13 570	21 247	2 769	50 514
05. Serbajadi	727	4 266	411	6 353
06. Sipispis	4 123	-	212	2 546
07. Dolok Merawan	2 282	769	272	4 105
08. Tebing Tinggi	2 170	-	803	4 527
09. Tebing Syahbandar	4 899	2 668	4 155	10 242
10. Bandar Khalifah	1 708	-	1 031	2 006
11. Tanjung Beringin	1 606	2 965	688	5 371
12. Sei Rampah	5 637	9 547	2 658	78 786
13. Sei Bamban	3 178	7 166	215	5 023
14. Teluk Mengkudu	6 334	-	1 325	20 684
15. Perbaungan	4 665	24 638	6 741	280 925
16. Pegajahan	3 263	6 258	538	22 963
17. Pantai Cermin	16 188	15 546	2 154	105 308
Jumlah/ <i>Total</i>	76 527	95 070	25 336	607 344
2018	235 032	245 558	332 187	533 329

Sumber : Dinas Ketahanan Pangan Kabupaten Serdang Bedagai  
Source : *Executive Food Security Serdang Bedagai Regency*

## AGRICULTURE, FORESTRY, LIVESTOCK, AND FISHERY

**Tabel** 5.4.6 Banyaknya Ternak Besar dan Kecil Bantuan Pemerintah Menurut Jenis Ternak dan Kecamatan, 2019  
*Number of Large and Small Cattle As Government Aid Programmes by Kind of Livestock and District, 2019*

Kecamatan <i>District</i>	Sapi <i>Cow</i>	Sapi Potong <i>Slaughtering Cow</i>	Kerbau Banpres <i>Buffalo</i>	Domba <i>Sheep</i>	Itik <i>Duck</i>	Ayam Buras <i>Local Chicken</i>
(1)	(2)	(3)	(4)	(5)	(6)	(7)
01. Kotarih	-	-	-	-	-	-
02. Silinda	-	-	-	-	-	-
03. Bintang Bayu	-	16	-	-	-	-
04. Dolok Masihul	-	48	-	40	-	-
05. Serbajadi	-	24	-	20	-	-
06. Sipispis	-	16	-	-	-	-
07. Dolok Merawan	-	-	-	-	-	-
08. Tebing Tinggi	-	8	-	-	-	-
09. Tebing Syahbandar	-	-	-	-	-	-
10. Bandar Khalifah	-	-	-	-	-	-
11. Tanjung Beringin	-	-	-	-	-	-
12. Sei Rampah	-	-	-	20	-	-
13. Sei Bamban	-	-	-	-	-	-
14. Teluk Mengkudu	-	8	-	20	-	-
15. Perbaungan	-	16	-	40	-	-
16. Pegajahan	-	24	-	-	-	-
17. Pantai Cermin	-	8	-	-	-	-
Jumlah/ <i>Total</i>	-	168	-	140	-	-
2018	108	-	-	40	400	-

Sumber : Dinas Ketahanan Pangan Kabupaten Serdang Bedagai  
*Source : Executive Food Security Serdang Bedagai Regency*

**Tabel** 5.4.7 Pelaksanaan Vaksinasi di Kabupaten Serdang Bedagai (Kali),  
*Table* 2019  
*Number of Vaccination by District in Serdang Bedagai Regency (Times), 2019*

	Kecamatan <i>District</i>	S E <i>S E</i>	N D <i>N D</i>	Rabies <i>Rabies</i>	AI <i>Avian Influenza</i>	Hog <i>Cholera</i>
	(1)	(2)	(3)	(4)	(5)	(6)
01.	Kotarih	-	-	50	-	-
02.	Silinda	-	-	50	-	-
03.	Bintang Bayu	-	-	50	-	-
04.	Dolok Masihul	-	-	50	-	-
05.	Serbajadi	-	-	50	-	-
06.	Sipispis	-	-	50	-	-
07.	Dolok Merawan	-	-	50	-	-
08.	Tebing Tinggi	-	-	50	-	-
09.	Tebing Syahbandar	-	-	50	-	-
10.	Bandar Khalifah	-	-	30	-	-
11.	Tanjung Beringin	-	-	50	-	-
12.	Sei Rampah	-	-	30	-	-
13.	Sei Bamban	-	-	50	-	-
14.	Teluk Mengkudu	-	-	50	-	-
15.	Perbaungan	-	-	310	30 000	-
16.	Pegajahan	-	-	50	-	-
17.	Pantai Cermin	-	-	50	-	-
	<i>Jumlah/Total</i>	-	-	1 070	30 000	-
	2018	1 000	4 000	-	4 000	1 000

Sumber : Dinas Ketahanan Pangan Kabupaten Serdang Bedagai

Source : *Executive Food Security Serdang Bedagai Regency*

**5.5. Perikanan/Fishery**

**Tabel 5.5.1** Jumlah Nelayan di Kabupaten Serdang Bedagai menurut Kecamatan, 2019  
*Number of Fishermen Household in Serdang Bedagai Regency by District, 2019*

Kecamatan <i>District</i>	Waktu Penuh <i>Full Time</i>	Sambilan <i>Part Time</i>	Jumlah <i>Total</i>
(1)	(2)	(3)	(4)
01. Kotarih	-	-	-
02. Silinda	-	-	-
03. Bintang Bayu	-	-	-
04. Dolok Masihul	-	-	-
05. Serbajadi	-	-	-
06. Sipispis	-	-	-
07. Dolok Merawan	-	-	-
08. Tebing Tinggi	-	-	-
09. Tebing Syahbandar	-	-	-
10. Bandar Khalifah	525	649	1 174
11. Tanjung Beringin	4 582	873	5 455
12. Sei Rampah	130	30	160
13. Sei Baman	-	-	-
14. Teluk Mengkudu	1 510	581	2 091
15. Perbaungan	125	21	146
16. Pegajahan	-	-	-
17. Pantai Cermin	1 584	420	2 004
Jumlah/ <i>Total</i>	8 456	2 574	11 030
2018	9 136	2 294	11 430

Sumber : Dinas Kelautan dan Perikanan Kabupaten Serdang Bedagai

Source : Marine and Fisheries Office of Serdang Bedagai Regency

**Tabel 5.5.2** Luas Areal Perikanan Budidaya menurut Kecamatan di Kabupaten Serdang Bedagai, 2019  
*Fish Breeding Area by District in Serdang Bedagai Regency, 2019*

Kecamatan <i>District</i>	Air Tawar		Air Payau	
	Luas Potensi (Ha)	Luas Produktif (Ha)	Luas Potensi (Ha)	Luas Produktif (Ha)
(1)	(2)	(3)	(4)	(5)
01. Kotarih	300	3,10	3,10	-
02. Silinda	115	10,00	10,00	-
03. Bintang Bayu	208	3,90	3,90	-
04. Dolok Masihul	512	11,00	11,00	-
05. Serbajadi	481	29,02	29,02	-
06. Sipispis	260	18,00	18,00	-
07. Dolok Merawan	140	10,00	10,00	-
08. Tebing Tinggi	475	31,04	31,04	-
09. Tebing Syahbandar	315	43,58	43,58	-
10. Bandar Khalifah	126	11,96	11,96	304,00
11. Tanjung Beringin	25	6,28	6,28	79,08
12. Sei Rampah	883	23,00	23,00	-
13. Sei Baman	915	18,00	18,00	-
14. Teluk Mengkudu	105	16,00	16,00	454,08
15. Perbaungan	925	22,04	22,04	25,08
16. Pegajahan	227	12,00	12,00	-
17. Pantai Cermin	280	3,00	3,00	251,00
<i>Jumlah/Total</i>	6 292	271,92	271,92	1 113,24
2018	6 292	355,0	3 068,1	1 143,50

Sumber : Dinas Kelautan Dan Perikanan Kabupaten Serdang Bedagai  
Source : Marine and Fisheries Office of Serdang Bedagai Regency

**Tabel** 5.5.2 Lanjutan/ *Continued*  
*Table*

Kecamatan <i>District</i>	Air Laut	
	Luas Potensi (Ha)	Luas Produktif (Ha)
(1)	(4)	(5)
01. Kotarih	-	-
02. Silinda	-	-
03. Bintang Bayu	-	-
04. Dolok Masihul	-	-
05. Serbajadi	-	-
06. Sipispis	-	-
07. Dolok Merawan	-	-
08. Tebing Tinggi	-	-
09. Tebing Syahbandar	-	-
10. Bandar Khalifah	12	10,00
11. Tanjung Beringin	1	0,13
12. Sei Rampah	-	-
13. Sei Bamban	-	-
14. Teluk Mengkudu	-	-
15. Perbaungan	-	-
16. Pegajahan	-	-
17. Pantai Cermin	-	-
Jumlah/ <i>Total</i>	13	10,13
2018	-	-

Sumber : Dinas Kelautan Dan Perikanan Kabupaten Serdang Bedagai

Source : *Marine and Fisheries Office of Serdang Bedagai Regency*

**Tabel 5.5.3** Produksi Budidaya Air Tawar menurut Kecamatan Di Kabupaten Serdang Bedagai, 2019  
*Freshwater Aquaculture Production by District in Serdang Bedagai Regency, 2019*

Kecamatan <i>District</i>	Produksi Per Komoditi (Ton) <i>Production Per Commodity (Ton)</i>					Jumlah <i>Total</i>
	Lele	Gurame	Mas	Nila	Patin	
(1)	(2)	(3)	(4)	(5)	(6)	(7)
01. Kotarih	1,98	1,11	0,84	1,19	-	5,12
02. Silinda	3,70	-	5,08	1,38	-	10,16
03. Bintang Bayu	5,63	-	0,73	1,15	0,95	8,44
04. Dolok Masihul	8,47	1,30	-	1,35	5,93	17,04
05. Serbajadi	28,10	8,22	6,89	35,94	30,12	109,28
06. Sipispis	165,03	-	15,16	39,90	-	220,09
07. Dolok Merawan	10,42	-	7,00	60,01	-	77,43
08. Tebing Tinggi	9 457,10	327,00	-	937,00	3,30	10 724,40
09. Tebing Syahbandar	743,80	-	202,20	308,92	-	1 254,92
10. Bandar Khalifah	256,50	-	-	4,53	-	261,03
11. Tanjung Beringin	406,39	40,80	8,35	30,42	5,50	491,46
12. Sei Rampah	399,55	220,00	-	178,86	89,80	888,21
13. Sei Baman	2 735,16	318,44	-	466,73	-	3 520,33
14. Teluk Mengkudu	80,00	-	-	14,41	-	94,41
15. Perbaungan	1 815,52	1 023,00	-	120,80	10 026,90	12 986,22
16. Pegajahan	173 20	37,40	-	238,45	4,27	453,32
17. Pantai Cermin	1 005,00	26,15	-	17,40	25,50	1 074,05
Jumlah/ <i>Total</i>	17 295,54	2 003,41	246,25	2 458,41	10 192,27	32 195,87
2018	14 853,00	1 253,00	802,00	1 872,00	4 416,00	23 196,00

Sumber : Dinas Kelautan Dan Perikanan Kabupaten Serdang Bedagai

Source : Marine and Fisheries Office of Serdang Bedagai Regency



## AGRICULTURE, FORESTRY, LIVESTOCK, AND FISHERY

**Tabel 5.5.4** Produksi Budidaya Air Payau menurut Kecamatan di Kabupaten Serdang Bedagai, 2019  
*Brackish Water Aquaculture Production by District in Serdang Bedagai Regency, 2019*

Kecamatan <i>District</i>	Produksi Per Komoditi (Ton) <i>Production Per Commodity (Ton)</i>				
	U. Windu	U. Vaname	Kerapu	Kakap	Bandeng
(1)	(2)	(3)	(4)	(5)	(6)
01. Kotarih	-	-	-	-	-
02. Silinda	-	-	-	-	-
03. Bintang Bayu	-	-	-	-	-
04. Dolok Masihul	-	-	-	-	-
05. Serbajadi	-	-	-	-	-
06. Sipispis	-	-	-	-	-
07. Dolok Merawan	-	-	-	-	-
08. Tebing Tinggi	-	-	-	-	-
09. Tebing Syahbandar	-	-	-	-	-
10. Bandar Khalifah	-	15,60	-	-	0,50
11. Tanjung Beringin	-	100,10	-	-	0,63
12. Sei Rampah	-	3,00	-	-	-
13. Sei Bamban	-	-	-	-	-
14. Teluk Mengkudu	-	5 381,00	-	0,35	-
15. Perbaungan	-	5,40	-	-	-
16. Pegajahan	-	-	-	-	-
17. Pantai Cermin	-	4 190,58	3,01	4,00	9,58
<i>Jumlah/Total</i>	-	9 695,68	3,01	4,35	10,70
2018	18	14 464	-	3	1

Sumber : Dinas Kelautan Dan Perikanan Kabupaten Serdang Bedagai

Source : *Marine and Fisheries Office of Serdang Bedagai Regency*

Tabel 5.5.4 Lanjutan/ *Continued*  
Table

Kecamatan <i>District</i>	Produksi Per Komoditi (Ton)	
	Kepiting	Kerang
(1)	(7)	(8)
01. Kotarih	-	-
02. Silinda	-	-
03. Bintang Bayu	-	-
04. Dolok Masihul	-	-
05. Serbajadi	-	-
06. Sipispis	-	-
07. Dolok Merawan	-	-
08. Tebing Tinggi	-	-
09. Tebing Syahbandar	-	-
10. Bandar Khalifah	-	15,00
11. Tanjung Beringin	-	0,33
12. Sei Rampah	-	-
13. Sei Bamban	-	-
14. Teluk Mengkudu	-	-
15. Perbaungan	-	-
16. Pegajahan	-	-
17. Pantai Cermin	-	-
Jumlah/ <i>Total</i>	-	15,33
2018	73,00	108,00

Sumber : Dinas Kelautan Dan Perikanan Kabupaten Serdang Bedagai  
Source : *Marine and Fisheries Office of Serdang Bedagai Regency*

## AGRICULTURE, FORESTRY, LIVESTOCK, AND FISHERY

**Tabel 5.5.5** Luas Potensi, Produktif, dan RTP Budidaya Air Tawar dan Air Payau menurut Kecamatan di Kabupaten Serdang Bedagai, 2019  
*Potential Land, Productive, and RTP Cultured Freshwater and Brackish Water by District in Serdang Bedagai Regency, 2019*

Kecamatan <i>District</i>	Potensi(Ha)		Produktif (Ha)		RTP	
	Budidaya Air Tawar	Budidaya Air Payau	Budidaya Air Tawar	Budidaya Air Payau	Budi-daya Air Tawar	Budi-daya Air Payau
(1)	(2)	(3)	(4)	(5)	(6)	(7)
01. Kotarih	300	-	3,10	-	25	-
02. Silinda	115	-	10,00	-	51	-
03. Bintang Bayu	208	-	3,90	-	32	-
04. Dolok Masihul	512	-	11,00	-	138	-
05. Serbajadi	481	-	29,02	-	110	-
06. Sipispis	260	-	18,00	-	93	-
07. Dolok Merawan	140	-	10,00	-	58	-
08. Tebing Tinggi	475	-	31,04	-	450	-
09. Tebing Syahbandar	315	-	43,58	-	135	-
10. Bandar Khalifah	126	716,2	11,96	304,00	32	22
11. Tanjung Beringin	25	1 037,0	6,28	79,08	29	68
12. Sei Rampah	883	1,0	23,00	-	55	1
13. Sei Bamban	915	-	18,00	-	130	-
14. Teluk Mengkudu	105	397,2	16,00	454,08	120	121
15. Perbaungan	925	64,5	22,04	25,08	410	3
16. Pegajahan	227	-	12,00	-	110	-
17. Pantai Cermin	280	851,5	3,00	251,00	16	56
<i>Jumlah/Total</i>	6 292	3 067,4	271,92	1 113,24	1 994	271

**Tabel** 5.5.6 Banyaknya Alat-Alat Penangkap Ikan menurut Jenis dan Kecamatan , 2019

*Number of Marine Fishing Gear by Type and District, 2019*

Kecamatan <i>District</i>	Purse Seine	GillNet	Tramm el Net	Line Fishing	Trap	Seine Net
(1)	(2)	(3)	(4)	(5)	(6)	(7)
01. Kotarih	-	-	-	-	-	-
02. Silinda	-	-	-	-	-	-
03. Bintang Bayu	-	-	-	-	-	-
04. Dolok Masihul	-	-	-	-	-	-
05. Serbajadi	-	-	-	-	-	-
06. Sipispis	-	-	-	-	-	-
07. Dolok Merawan	-	-	-	-	-	-
08. Tebing Tinggi	-	-	-	-	-	-
09. Tebing Syahbandar	-	-	-	-	-	-
10. Bandar Khalifah	-	478	-	88	103	13
11. Tanjung Beringin	-	823	-	1 300	80	-
12. Sei Rampah	-	-	-	-	-	-
13. Sei Bamban	-	-	-	-	-	-
14. Teluk Mengkudu	-	671	-	-	65	8
15. Perbaungan	-	123	-	-	-	-
16. Pegajahan	-	-	-	-	-	-
17. Pantai Cermin	-	2 148	-	-	-	-
Jumlah/ <i>Total</i>	-	4 243	-	1 388	248	21
2018	-	4 140	-	1 388	248	21

**Tabel** 5.5.6 Lanjutan/*Continued*  
*Table*

	Kecamatan <i>District</i>	<i>Dredges</i>	<i>Rawai</i>	Jumlah <i>Total</i>
	(1)	(8)	(9)	(10)
01.	Kotarih	-	-	-
02.	Silinda	-	-	-
03.	Bintang Bayu	-	-	-
04.	Dolok Masihul	-	-	-
05.	Serbajadi	-	-	-
06.	Sipispis	-	-	-
07.	Dolok Merawan	-	-	-
08.	Tebing Tinggi	-	-	-
09.	Tebing Syahbandar	-	-	-
10.	Bandar Khalifah	8	-	750
11.	Tanjung Beringin	41	-	2 384
12.	Sei Rampah	150	-	150
13.	Sei Bambi	-	-	-
14.	Teluk Mengkudu	-	119	929
15.	Perbaungan	-	98	221
16.	Pegajahan	-	-	-
17.	Pantai Cermin	-	373	2 671
	<i>Jumlah/Total</i>	199	590	7 105
	2018	199	590	6 666

Sumber : Dinas Kelautan Dan Perikanan Kabupaten Serdang Bedagai  
*Source : Marine and Fisheries Office of Serdang Bedagai Regency*

**Tabel 5.5.7** Banyaknya Perahu/Kapal Penangkap Ikan menurut Kecamatan di Kabupaten Serdang Bedagai, 2019  
*Number of Marine Fishing Boat by District in Serdang Bedagai regency, 2019*

Kecamatan <i>District</i>	Perahu Tanpa Motor ( <i>Non Powered Boat</i> )	Perahu Motor Tempel ( <i>Outboard motor boats</i> )	Perahu Kapal Bermotor <i>Power Boat (GT- Gross Tonage)</i>				Jumlah <i>Total</i>
			< 5	5 - 10	10-20	20 - 30	
(1)	(2)	(3)	(4)	(5)	(6)	(7)	(8)
01. Kotarih	-	-	-	-	-	-	-
02. Silinda	-	-	-	-	-	-	-
03. Bintang Bayu	-	-	-	-	-	-	-
04. Dolok Masihul	-	-	-	-	-	-	-
05. Serbajadi	-	-	-	-	-	-	-
06. Sipispis	-	-	-	-	-	-	-
07. Dolok Merawan	-	-	-	-	-	-	-
08. Tebing Tinggi	-	-	-	-	-	-	-
09. Tebing Syahbandar	-	-	-	-	-	-	-
10. Bandar Khalifah	25	-	151	-	-	-	176
11. Tanjung Beringin	15	29	120	328	17	5	514
12. Sei Rampah	-	-	40	2	-	-	42
13. Sei Bamban	-	-	-	-	-	-	-
14. Teluk Mengkudu	10	-	732	50	4	-	796
15. Perbaungan	8	-	115	-	-	-	123
16. Pegajahan	-	-	-	-	-	-	-
17. Pantai Cermin	12	-	1 243	2	-	-	1 257
Jumlah/ <i>Total</i>	70	29	2 401	382	21	5	2 908
2018	70	29	2 387	382	21	5	2 894

Sumber : Dinas Kelautan Dan Perikanan Kabupaten Serdang Bedagai

Source : *Marine and Fisheries Office of Serdang Bedagai Regency*

## AGRICULTURE, FORESTRY, LIVESTOCK, AND FISHERY

**Tabel 5.5.8** Produksi Perikanan menurut Daerah Perairan dan Kecamatan, 2019 (Ton)  
*Fish Production by Catching Area and District, 2019 (Ton)*

Kecamatan <i>District</i>	Perikanan Budidaya			Perikanan Tangkap Hasil Laut
	Air Payau <i>Brackish Water Fond</i>	Air Tawar <i>Fresh Water Fond</i>	Perairan Umum <i>Open Water</i>	
(1)	(2)	(3)	(4)	(5)
01. Kotarih	-	5,12	-	-
02. Silinda	-	10,16	-	-
03. Bintang Bayu	-	8,44	-	-
04. Dolok Masihul	-	17,04	-	-
05. Serbajadi	-	109,28	-	-
06. Sipispis	-	220,09	-	-
07. Dolok Merawan	-	77,43	-	-
08. Tebing Tinggi	-	10 724,40	-	-
09. T. Syahbandar	-	1 254,92	-	-
10. Bandar Khalifah	16	261,03	15,00	3 968
11. Tanjung Beringin	101	491,46	0,33	8 887
12. Sei Rampah	3	888,21	-	43
13. Sei Baman	-	3 520,33	-	-
14. Teluk Mengkudu	5 381	94,41	-	5 552
15. Perbaungan	5	12 986,22	-	145
16. Pegajahan	-	453,32	-	-
17. Pantai Cermin	4 207	1 074,06	-	5 277
<i>Jumlah/Total</i>	9 714	32 195,91	15,33	23 872
2018	14 559	23 196,00	-	108

Sumber : Dinas Kelautan Dan Perikanan Kabupaten Serdang Bedagai  
Source : *Marine and Fisheries Office of Serdang Bedagai Regency*

**Tabel** 5.5.9 Jumlah Produksi dan Pemasaran Ikan Air Laut dan Sejenisnya per Kecamatan di Kabupaten Serdang Bedagai, 2019

*Number of Production and Sea Water Fish Marketing by District in Serdang Bedagai Regency, 2019*

Kecamatan <i>District</i>	Jumlah Produksi <i>Total Production</i> (Ton/tahun)	Pemasaran/ <i>Marketing</i>	
		Dalam Daerah (ton)	Luar Daerah (ton)
(1)	(2)	(3)	(4)
01. Kotarih	-	-	-
02. Silinda	-	-	-
03. Bintang Bayu	-	-	-
04. Dolok Masihul	-	-	-
05. Serbajadi	-	-	-
06. Sipispis	-	-	-
07. Dolok Merawan	-	-	-
08. Tebing Tinggi	-	-	-
09. Tebing Syahbandar	-	-	-
10. Bandar Khalifah	3 968	1 190,5	2 777,7
11. Tanjung Beringin	8 887	2 660,0	6 220,6
12. Sei Rampah	43	13,0	30,2
13. Sei Bamban	-	-	-
14. Teluk Mengkudu	5 552	1 943,3	3 609,0
15. Perbaungan	145	43,4	101,3
16. Pegajahan	-	-	-
17. Pantai Cermin	5 277	1 583,0	3 693,6
Jumlah/Total	23 871	7 439,2	16 432,3
2018	23 869	7 160,6	16 708,2

Sumber : Dinas Kelautan Dan Perikanan Kabupaten Serdang Bedagai

Source : *Marine and Fisheries Office of Serdang Bedagai Regency*



## AGRICULTURE, FORESTRY, LIVESTOCK, AND FISHERY

**Tabel 5.5.10** Jumlah Produksi Pengolahan Perikanan menurut Kecamatan di Kabupaten Serdang Bedagai, 2019  
*Number of Processing Production Fishery by District in Serdang Bedagai Regency, 2019*

Kecamatan <i>District</i>	Jumlah Pengusaha <i>Number of Entrepreneur</i>	Produksi <i>Production</i> (Kg)	Nilai Produksi <i>Production Value</i> (Rp) 000
(1)	(2)	(3)	(4)
01. Kotarih	-	-	-
02. Silinda	-	-	-
03. Bintang Bayu	-	-	-
04. Dolok Masihul	2	1 820	100 000
05. Serbajadi	-	-	-
06. Sipispis	-	-	-
07. Dolok Merawan	-	-	-
08. Tebing Tinggi	2	2 500	162 500
09. Tebing Syahbandar	-	-	-
10. Bandar Khalifah	5	990 000	74 820 000
11. Tanjung Beringin	11	133 640	6 782 000
12. Sei Rampah	2	3 500	175 000
13. Sei Bambi	-	-	-
14. Teluk Mengkudu	22	552 400	27 598 400
15. Perbaungan	8	355 850	28 301 500
16. Pegajahan	-	-	-
17. Pantai Cermin	12	326 920	17 495 000
Jumlah/ <i>Total</i>	64	2 366 630	155 434 400
2018	71	2 203 460	125 962 000

Sumber : Dinas Kelautan Dan Perikanan Kabupaten Serdang Bedagai

Source : *Marine and Fisheries Office of Serdang Bedagai Regency*

### 5.6. Kehutanan/*Forestry*

Tabel 5.6.1 Luas Daerah Berhutan dan Daerah Tandus/Kritis menurut Kecamatan, 2019 (Ha)  
*Forestry Area and Barren Area by District, 2019 (Ha)*

	Kecamatan <i>District</i>	Luas Daerah Berhutan <i>Forestry Area (Ha)</i>	Luas Daerah Tandus/Kritis <i>Barren Area(Ha)</i>
	(1)	(2)	(3)
01.	Pantai Cermin	90,00	-
02.	Perbaungan	80,00	-
03.	Teluk Mengkudu	60,00	-
04.	Tanjung Beringin	24,00	-
05.	Bandar Khalifah	450,00	-
06.	Sipispis	630,00	-
07.	Bintang Bayu	-	-
08.	Kotarih	-	-
09.	Silinda	-	-
10.	Dolok Masihul	-	-
11.	Pegajahan	-	-
12.	Serbajadi	-	-
13.	Sei Rampah	-	-
14.	Sei Bamban	-	-
15.	Tebing Tinggi	-	-
16.	Tebing Syahbandar	-	-
17.	Dolok Merawan	-	-
	<i>Jumlah/Total</i>	1 334,00	-
	2018	1 334,00	-

Sumber : Dinas Lingkungan Hidup Kabupaten Serdang Bedagai

Source : *Living Environment Office of Serdang Bedagai Regency*

## AGRICULTURE, FORESTRY, LIVESTOCK, AND FISHERY

**Tabel** 5.6.2 Luas Hutan Lindung, Hutan Produksi Terbatas, dan Hutan  
**Table** 5.6.2 Luas Hutan Lindung, Hutan Produksi Terbatas, dan Hutan  
Produksi menurut Kecamatan, 2019 (Ha)  
*Protection Forest Area, Limited Production Forest, and  
Production Forest by District, 2019 (Ha)*

Kecamatan <i>District</i>	Hutan Lindung <i>Protection</i>	Hutan Produksi Terbatas <i>Limited Product</i>	HPA/Suaka <i>Reservation</i>	Hutan Produksi <i>Production</i>
(1)	(2)	(3)	(4)	(5)
01. Pantai Cermin	860,00	-	-	-
02. Perbaungan	105,00	-	-	-
03. Teluk Mengkudu	550,00	-	-	-
04. Tanjung Beringin	230,00	-	-	-
05. Bandar Khalifah	760,00	-	-	-
06. Sipispis	3 026,00	-	-	-
07. Bintang Bayu	-	-	-	1 186,00
08. Kotarih	-	-	-	2 900,00
09. Silinda	-	-	-	-
10. Dolok Masihul	-	-	-	-
11. Pegajahan	-	-	-	-
12. Serbajadi	-	-	-	-
13. Sei Rampah	-	-	-	-
14. Sei Baman	-	-	-	-
15. Tebing Tinggi	-	-	-	-
16. Tebing Syahbandar	-	-	-	-
17. Dolok Merawan	-	-	-	-
<b>Jumlah/Total</b>	<b>5 534,00</b>	<b>65,00</b>	<b>-</b>	<b>4 086,00</b>
2018	5 534,00	65,00	-	4 086,00
2017	5 534,00	65,00	-	4 086,00

Sumber : Dinas Lingkungan Hidup Kabupaten Serdang Bedagai

Source : Living Environment Office of Serdang Bedagai Regency

### 5.7. Ketahanan Pangan/*Food Security*

**Tabel 5.7.1** Kegiatan Stabilisasi Harga Komoditas Primer Melalui DPM-LUEP (Dana Penguatan Modal–Lembaga Usaha Ekonomi Pedesaan), 2017-2019  
*Primary Commodity Price Stabilization Activity by DPM-LUEP, 2017-2019*

Kecamatan <i>District</i>	Tahun/ <i>Year</i>		
	2017	2018	2019
(1)	(2)	(3)	(4)
01. Kotarih	-	-	-
02. Silinda	-	-	-
03. Bintang Bayu	-	-	-
04. Dolok Masihul	1	1	1
05. Serbajadi	-	-	-
06. Sipispis	-	-	-
07. Dolok Merawan	-	-	-
08. Tebing Tinggi	-	-	-
09. Tebing Syahbandar	-	-	-
10. Bandar Khalipah	-	-	-
11. Tanjung Beringin	-	-	-
12. Sei Rampah	-	-	-
13. Sei Bamban	-	-	-
14. Teluk Mengkudu	-	-	-
15. Perbaungan	-	-	-
16. Pegajahan	1	1	1
17. Pantai Cermin	-	-	-

Sumber : Dinas Ketahanan Pangan Kabupaten Serdang Bedagai

*Source : Executive Food Security Serdang Bedagai Regency*

Ket: Dana LUEP Jagung adalah dana bergulir yang dimutasi setiap tahun antar desa di Kecamatan Dolok Masihul dan Kecamatan Pegajahan

## AGRICULTURE, FORESTRY, LIVESTOCK, AND FISHERY

**Tabel 5.7.2** Kegiatan Pengembangan Cadangan Pangan Pemerintah dan Masyarakat (Pengadaan Prasarana Infrastruktur Daerah Sentra Pangan), 2017–2019  
*Development activities of Food Reserve the Government and the Community (Infrastructure Facility Procurement Regional Center for Food), 2017-2019*

Kecamatan <i>District</i>	2017		2018		2019	
	Lantai Jemur	Gedung Lumbung	Lantai Jemur	Gedung Lumbung	Lantai Jemur	Gedung Lumbung
(1)	(2)	(3)	(4)	(5)	(6)	(7)
01. Kotarih	-	-	-	-	-	-
02. Silinda	-	-	-	-	-	-
03. Bintang Bayu	-	-	-	-	-	-
04. Dolok Masihul	6	6	6	6	-	-
05. Serbajadi	2	2	3	3	-	3
06. Sipispis	-	-	-	-	-	-
07. Dolok Merawan	-	-	-	-	-	-
08. Tebing Tinggi	1	3	1	1	1	1
09. Tebing Syahbandar	1	1	1	1	1	1
10. Bandar Khalipah	3	3	3	3	3	3
11. Tanjung Beringin	5	5	6	6	-	-
12. Sei Rampah	4	6	4	6	6	6
13. Sei Baman	10	12	10	12	10	12
14. Teluk Mengkudu	6	6	6	6	6	6
15. Perbaungan	5	5	5	5	5	5
16. Pegajahan	2	3	2	3	2	3
17. Pantai Cermin	5	5	5	5	5	5
<b>Jumlah/Total</b>	<b>50</b>	<b>57</b>	<b>52</b>	<b>57</b>	<b>39</b>	<b>45</b>

Sumber : Dinas Ketahanan Pangan Kabupaten Serdang Bedagai  
*Source : Executive Food Security Serdang Bedagai Regency*

**Tabel 5.7.3** Daftar Gabungan Kelompok Tani (Gapoktan) dan Kelompok Tani (Poktan) serta Kelas Kelompok di Kabupaten Serdang Bedagai, 2018

*Combined List of Farmers Group (Gapoktan) and Farmers Group (Poktan) and Group Classes in Serdang Bedagai Regency, 2018*

Kecamatan <i>District</i>	Jumlah Gapoktan	Jumlah Poktan	Kelas Kelompok/ <i>Group Classes</i>				Jumlah <i>Total</i>
			Pemula	Lanjut	Madya	Utama	
(1)	(2)	(3)	(4)	(5)	(6)	(7)	(8)
01. Kotarih	9	42	21	18	3	-	42
02. Silinda	9	50	25	20	5	-	50
03. Bintang Bayu	19	59	39	20	-	-	59
04. Dolok Masihul	26	199	79	109	11	-	199
05. Serbajadi	10	76	48	24	4	-	76
06. Sipispis	21	86	82	4	-	-	86
07. Dolok Merawan	13	46	44	2	-	-	46
08. Tebing Tinggi	14	143	142	1	-	-	143
09. Tebing Syahbandar	12	72	71	1	-	-	72
10. Bandar Khalipah	5	76	71	5	-	-	76
11. Tanjung Beringin	11	181	135	46	-	-	181
12. Sei Rampah	11	128	99	24	5	-	128
13. Sei Bambi	8	125	95	29	1	-	125
14. Teluk Mengkudu	12	96	80	16	-	-	96
15. Perbaungan	21	167	114	48	5	-	167
16. Pegajahan	8	125	88	31	6	-	125
17. Pantai Cermin	11	116	90	26	-	-	116
Jumlah/ <i>Total</i>	220	1 787	1 323	424	40	-	1 787
2017	177	1 526	1 240	210	36	-	1 526

Sumber : Dinas Pertanian Kabupaten Serdang Bedagai

Source : *Forestry and Smallholders Estate Service of Serdang Bedagai Regency*

## AGRICULTURE, FORESTRY, LIVESTOCK, AND FISHERY

**Tabel** 5.7.4 Data Penyuluh Pertanian Kabupaten Serdang Bedagai Menurut Kecamatan, 2018  
*Data Investigator of Agriculture in Serdang Bedagai Regency by District, 2018*

Tempat Tugas <i>Job Place</i>	Kecamatan <i>District</i>	Jabatan (Orang)			Status Kepegawaian (Orang)	
		Ka. BP3K	KJF	PPL	PNS	THL-TB
(1)	(2)	(3)	(4)	(5)	(6)	(7)
1. BP3K Sei Rejo		1	2	-	3	-
	Sei Rampah	-	-	8	1	7
	Sei Bamban	-	-	8	1	7
	Teluk Mengkudu	-	-	7	1	6
2. BP3K Pematang Sijonam			1	1	-	2
	Perbaungan	-	-	16	2	14
	Pegajahan	-	-	7	1	6
	Pantai Cermin	-	-	10	5	5

-

Tabel 5.7.4 Lanjutan/*Continued*  
Table

Tempat Tugas <i>Job Place</i>	Kecamatan <i>District</i>	Jabatan (Orang)			Status Kepegawaian (Orang)	
		Ka. BP3K	KJF	PPL	PNS	THL-TB
(1)	(2)	(3)	(4)	(5)	(6)	(7)
3. BP3K Berohol		1	2	-	3	-
	Sipispis	-	-	5	2	3
	Dolok					
	Merawan	-	-	2	-	2
	Tebing					
	Tinggi	-	-	2	1	1
	Tebing					
	Syahbandar	-	-	5	1	4



**AGRICULTURE, FORESTRY, LIVESTOCK, AND FISHERY**

**Tabel 5.7.4** Lanjutan/*Continued*  
*Table*

Tempat Tugas <i>Job Place</i>	Kecamatan <i>District</i>	Jabatan (Orang)			Status Kepegawaian (Orang)	
		Ka. BP3K	KJF	PPL	PNS	THL-TB
(1)	(2)	(3)	(4)	(5)	(6)	(7)
4. BP3K Dolok Masihul		1	2	-	3	-
	Dolok Masihul	-	-	12	2	10
	Bintang Bayu	-	-	5	2	3
5. BP3K Serbajadi		1	1	-	2	-
	Serbajadi	-	-	6	-	6
	Kotarih	-	-	3	1	2
	Silinda	-	-	2	1	1

Tabel 5.7.4 Lanjutan/*Continued*  
Table

Tempat Tugas <i>Job Place</i>	Kecamatan <i>District</i>	Jabatan (Orang)			Status Kepegawaian (Orang)	
		Ka. BP3K	KJF	PPL	PNS	THL-TB
(1)	(2)	(3)	(4)	(5)	(6)	(7)
5. BP3K Tanjung Beringin		1	2	-	3	-
	Tanjung Beringin	-	-	7	-	7
	Bandar Khalipah	-	-	4	3	1
6. KJF Kabupaten		-	4	-	4	-
<i>Jumlah/Total</i>		6	14	109	44	85
2017		6	15	114	47	85
2016		6	13	130	34	110

Sumber : Dinas Pertanian Kabupaten Serdang Bedagai

Source : *Forestry and Smallholders Estate Service of Serdang Bedagai Regency*

## AGRICULTURE, FORESTRY, LIVESTOCK, AND FISHERY

**Tabel 5.7.5** Kegiatan PLDPM (Dana Penguatan Lembaga Distribusi Pangan Masyarakat) (Rupiah), 2017-2018  
*PLDM Activity (Rupiah), 2017-2018*

Kecamatan <i>District</i>	Desa	Gapoktan	Tahun	
			2017	2018
(1)	(2)	(3)	(4)	(5)
01. Kotarih	-	-	-	-
02. Silinda	-	-	-	-
03. Bintang Bayu	-	-	-	-
04. Dolok Masihul	-	-	-	-
05. Serbajadi	Pulau Gambar	Sahabat Tani	2	2
	Pulau Tagor	Bangun Mandiri	-	-
06. Sipispis	-	-	-	-
07. Dolok Merawan	-	-	-	-
08. Tebing Tinggi	Paya Lombang	Sumber Makmur	1	1
09. Tebing Syahbandar	-	-	-	-
10. Bandar Khalipah	-	-	-	-
11. Tanjung Beringin	Mangga Dua	Sri Sunama	1	1

Tabel 5.7.5 Lanjutan/*Continued*  
Table

Kecamatan <i>District</i>	Desa	Gapoktan	Tahun	
			2017	2018
(1)	(2)	(3)	(4)	(5)
12. Sei Rampah	Pem. Pelintahan Pmt. Ganjang	Harapan Mekar Tani	3	3
13. Sei Bamban	Silau Rakyat Sei Belutu	Sehati Dosroha	1	1
14. Teluk Mengkudu	Pmt Setrak	Sri Karya	1	1
15. Perbaungan	Melati II Lidah Tanah	Melati Jaya/ Maju	1	1
16. Pegajahan	Bingkat	Bersama Sukamaju	2	2
17. Pantai Cermin	-	-	1	1
			-	-
Jumlah/ <i>Total</i>			13	13

Sumber : Dinas Pertanian Kabupaten Serdang Bedagai

Source : *Forestry and Smallholders Estate Service of Serdang Bedagai Regency*



# INDUSTRI PERTAMBANGAN DAN ENERGI

INDUSTRY MINING AND ENERGY

JUMLAH PERUSAHAAN INDUSTRI BESAR SEDANG  
DAN MIKRO KECIL

3.412

JUMLAH TENAGA KERJA INDUSTRI BESAR SEDANG  
DAN MIKRO KECIL

12.66





**PENJELASAN TEKNIS****TECHNICAL NOTES**

1. Perusahaan atau usaha industri adalah suatu unit (kesatuan) usaha yang melakukan kegiatan ekonomi, bertujuan menghasilkan barang atau jasa, terletak pada suatu bangunan atau lokasi tertentu, dan mempunyai catatan administrasi tersendiri mengenai produksi dan struktur biaya serta ada seorang atau lebih yang bertanggung jawab atas usaha tersebut.

2. Industri manufaktur dikelompokkan ke dalam 4 golongan berdasarkan banyaknya pekerja, yaitu: industri besar (100 orang pekerja atau lebih), industri sedang/menengah (20–99 orang pekerja), industri kecil (5–19 orang pekerja), dan industri mikro (1–4 orang pekerja).

3. Pelanggan adalah individu atau kelompok, baik rumah tangga, perusahaan atau institusi non-profit yang membeli air bersih dari perusahaan air bersih.

4. Air disalurkan adalah volume air bersih dari perusahaan air bersih

*1. A manufacturing establishment is defined as a production unit engaged in economic activity, producing goods or services, located in a building or in a certain location, keeping a business record concerning the production and cost structure, and having a person or more that are responsible to those activities.*

*2. Manufacturing industries are categorized into four groups, based on the number of employees: large scale manufacturing (100 employees or more), medium scale manufacturing (20–99 employees), small scale manufacturing (5–19 employees), and micro industry (1–4 employees).*

*3. Customers are individuals or groups, whether household, company or non-profit institutions that buy water supply from water supply establishment.*

*4. Distributed water is the volume of water supply from water supply establishment*





**6. Industri, Pertambangan, Energi, dan Konstruksi/Industry, Mining, Energy, and Construction**

**6.1. Industri/Industry**

**Tabel 6.1.1** Banyaknya Perusahaan, Tenaga Kerja serta Nilai Harga Riel menurut Sektor Industri (Formal), 2019  
*Number of Manufacturing Industry, Worker and Value Real Price by Industrial Sector (Formal), 2019*

Bidang Usaha <i>Industrial Classification</i>	Unit Usaha <i>Number of Establish-ment</i>	Tenaga Kerja <i>Worker</i>	Nilai/Value (Rp. 000)		
			Investasi <i>Invest-ment</i>	Produksi <i>Produc-tion</i>	Bahan Baku Penolong <i>Row Material</i>
(1)	(2)	(3)	(4)	(5)	(6)
01. Industri Es Krim dan Sejenisnya	44	80	187 060	1 616 334	56 430
02. Industri Pengasinan/Pemansian Buah Buah	15	25	30 000	980 000	51 850
03. Industri Pelumatan Buah-buahan	9	20	17 200	274 000	-
04. Industri Kopra	-	-	-	-	-
05. Industri Penggaraman/Pengerangan Ikan	20	160	753 153	9 978 700	4 843 600
06. Industri Pengolahan dan Pengawetan Ikan	7	150	32 530 000	36 765 000	13 847 500
07. Industri berbagai macam Tepung	23	187	412 000	1 350 000	450 000
08. Industri Makaroni, Mie, Spagheti, Bihun, Sohun dan sejenisnya	18	338	168 000	1 870 000	917 000
09. Industri Pembuatan Roti	17	191	391 050	3 821 400	2 128 500
10. Industri Gula Merah	135	198	6 135 000	51 573 000	3 930 000
11. Industri Gula Lainnya	7	20	45 000	870 000	15 000
12. Industri Syrop/Limon	5	15	60 000	35 000	14 000
13. Industri Pengupasan Biji Kemiri	5	16	155 000	1 500 000	7 700

**Tabel 6.1.1 Lanjutan/Continued  
Table**

Bidang Usaha <i>Industrial Classification</i>	Unit Usaha <i>Number of Establish- ment</i>	Tenaga Kerja <i>Worker</i>	Nilai/Value(Rp. 000)		
			Investasi <i>Investment</i>	Produksi <i>Production</i>	Bahan Baku Penolong <i>Raw Material</i>
(1)	(2)	(3)	(4)	(5)	(6)
14. Industri Makanan dari Coklat dan Kembang Gula	6	18	12 000	95 000	57 500
15. Industri Pati Ubi Kayu	12	915	260 000 000	51 000 000	25 000 000
16. Industri Berbagai Macam Pati Palma	6	630	360 000 000	90 000 000	55 000 000
17. Industri Pengolahan Kopi	-	-	-	-	-
18. Industri Kecap	-	-	-	-	-
19. Industri Pembuatan Tauco	5	13	47 250	187 160	85 460
20. Industri Tempe	110	170	2 580 000	295 000	99 900
21. Industri Tahu	90	145	1 810 000	783 000	553 000
22. Industri Kerupuk	24	132	636 000	476 000	79 920
23. Industri Makanan lainnya	496	1 484	4 240 000	152 000 000	71 120 000
24. Industri Limon	-	-	-	-	-
25. Industri Ransum Makanan Ternak Unggas dan Hewan	2	6	200 000	500 000	20 000
26. Industri Petis dan Terasi	4	24	12 350	39 500	31 000
27. Industri Penggulungan Benang	-	-	-	-	-

Tabel 6.1.1 Lanjutan/*Continued*  
Table

Bidang Usaha <i>Industrial Classification</i>	Unit Usaha Tenaga Kerja		Nilai/ <i>Value</i> (Rp. 000)		
	<i>Number of Establish-ment</i>	<i>Worker</i>	<i>Investment</i>	<i>Produksi Product</i>	<i>Bahan Baku Penolong Row Material</i>
(1)	(2)	(3)	(4)	(5)	(6)
28. Industri Barang Tekstil (Sablon, Batik Cap)	15	55	88 264	166 498	712 130
29. Industri Pakaian Jadi dan Tekstil	10	20	200 000	150 000	56 000
30. Industri Pengawetan Kulit	-	-	-	-	-
31. Industri Barang Keperluan Alas Kaki dari Kulit	-	-	-	-	-
32. Industri Pembuatan Alas Kaki dari kayu	-	-	-	-	-
33. Industri Pengetaman Kayu	45	145	400 000	195 000	88 000
34. Industri Mebel Kayu	24	137	312 500	3 657 500	846 500
35. Industri Perabot Rumah Tangga dari Bambu dan Rotan	8	36	75 000	445 000	238 000
36. Industri Barang-Barang dari Kertas dan Karton	-	-	-	-	-
37. Industri Pembakaran Tempurung/Kayu	6	35	99 000	2 350 000	350 000
38. Industri Pembuatan Cat	-	-	-	-	-
39. Industri Pembuatan Jamu	45	90	870 000	960 000	740 000
40. Industri Bahan Pembersih	25	30	80 000	85 000	55 000

**Tabel** 6.1.1 Lanjutan/*Continued*  
*Table*

Bidang Usaha <i>Industrial Classification</i>	Unit Usaha <i>Number of Establishment</i>	TenagaK erja <i>Worker</i>	Nilai/ <i>Value</i> (Rp. 000)		
			Investasi <i>Invest- ment</i>	Produksi <i>Produc- tion</i>	Bahan Baku Penolong <i>Row Material</i>
(1)	(2)	(3)	(4)	(5)	(6)
41. Industri Kosmetik	-	-	-	-	-
42. Industri Pembotolan/Pengalengan Minyak Rem dan Spiritus	-	-	-	-	-
43. Industri Pembuatan Lem	-	-	-	-	-
44. Industri Barang Keperluan Kaki dari Karet	-	-	-	-	-
45. Industri Barang-Barang lain dari Karet	-	-	-	-	-
46. Industri Fiber Glass	-	-	-	-	-
47. Industri Barang Plastik Lembaran	-	-	-	-	-
48. Industri Barang Plastik Lainnya	-	-	-	-	-
49. Industri Barang dari Semen	5	10	60 000	75 000	12 000
50. Industri Pembotolan Tiner	-	-	-	-	-
51. Industri Barang Kera mik Tanah Liat untuk keperluan R. Tangga	5	10	250 000	95 000	75 000
52. Industri Genteng Tanah Liat	-	-	-	-	-

Tabel 6.1.1 Lanjutan/*Continued*  
Table

Bidang Usaha <i>Industrial Classification</i>	Unit Usaha <i>Number of Establishment</i>	Tenaga Kerja <i>Worker</i>	Nilai/ <i>Value</i> (Rp. 000)		
			Investasi <i>Investment</i>	Produksi <i>Production</i>	Bahan Baku Penolong <i>Raw Material</i>
(1)	(2)	(3)	(4)	(5)	(6)
53. Industri Penggilingan Tempurung	-	-	-	-	-
54. Industri Batu Bata	-	-	-	-	-
55. Industri Tepung Tanah	240	288	9 018 800	9 282 000	5 742 600
56. Industri Pembuatan Asbes	-	-	-	-	-
57. Industri Pemecahan Batu Koral	-	-	-	-	-
58. Industri Kilang Kapur	7	96	760 020	5 530 357	920 040
59. Industri Alat-Alat Pertanian Pandai Besi	-	-	-	-	-
60. Industri Genteng Semen	26	81	63 000	2 331 000	628 950
61. Industri Alat-Alat Dapur Logam Lainnya	3	31	120 300	781 000	279 000
62. Industri Perabot Rumah Tangga dan Kantor dari Logam	3	12	70 000	163 000	86 000
63. Industri Barang-Barang Logam Siap Pasang / Bengkel Las	-	-	-	-	-
64. Industri Paku, Mur, Baut dan Barang	49	225	3 465 000	3 465 000	63 315 000
65. Industri Logam Lainnya	-	-	-	-	-

**Tabel 6.1.1** Lanjutan/*Continued*  
*Table*

Bidang Usaha <i>Industrial Classification</i>	Unit Usaha <i>Number of Establishment</i>	Tenaga Kerja <i>Worker</i>	Nilai/ <i>Value</i> (Rp. 000)		
			Investasi <i>Investment</i>	Produksi <i>Production</i>	Bahan Baku Penolong <i>Row Material</i>
(1)	(2)	(3)	(4)	(5)	(6)
66. Industri Barang Logam lainnya	-	-	-	-	-
67. Industri Perlengkapan Sepeda	-	-	-	-	-
68. Industri Pembuatan Alat Angkut	-	-	-	-	-
69. Industri Perbaikan dan Pemeliharaan Alat-Alat Berat	-	-	-	-	-
70. Industri Barang Logam Lainnya (Pembuatan Strika)	-	-	-	-	-
71. Industri Pembotolan Amoniak	-	-	-	-	-
72. Industri Pembotolan/Pembungkusan Obat-obatan Pertanian	-	-	-	-	-
73. Industri Pembotolan/Pengemasan Pupuk	5	17	5 355 000	3 045 000	945 000
74. Industri Obat Anti Nyamuk Spiral	-	-	-	-	-
75. Industri Compound	-	-	-	-	-
76. Industri Kimia Organik Yang Tidak Termasuk Golongan manapun	-	-	-	-	-

Tabel 6.1.1 Lanjutan/*Continued*  
Table

Bidang Usaha <i>Industrial Classification</i>	Unit Usaha <i>Number of Establishment</i>	Tenaga Kerja <i>Worker</i>	Nilai/ <i>Value</i> (Rp. 000)		Bahan Baku Penolong <i>Raw Material</i>
			Investasi <i>Investment</i>	Produksi <i>Production</i>	
(1)	(2)	(3)	(4)	(5)	(6)
77. Industri Pengecoran Logam	-	-	-	-	-
78. Industri Pengecoran/Pengolahan Aluminium Bekas	2	15	55 775	844 870	727 500
79. Industri Pemasakan Pemurnian Timah Bekas	-	-	-	-	-
80. Industri Komponen Mesin Pengolah Pertanian	-	-	-	-	-
81. Industri Pemeliharaan dan Perbaikan Mesin Industri dan Pertanian	44	79	627 900	7 504 350	937 965
82. Industri Perlengkapan Bermotor Roda 4	-	-	-	-	-
83. Industri Pembuatan Komponen Kendaraan Roda 2	-	-	-	-	-
84. Industri Logam Siap Pasang dari Aluminium	-	-	-	-	-
85. Industri Barang-Barang yang di Bubut	18	141	492 340	370 491	1 024 850
86. Industri Anyaman dari Sabut Kelapa	18	135	585 000	809 100	477 900
87. Industri Minyak Tumbuhan/Minyak Atsiri	-	-	-	-	-
88. Industri Pembuatan Mal/Cap Plastik	-	-	-	-	-



**Tabel 6.1.1 Lanjutan/Continued**  
**Table**

Bidang Usaha <i>Industrial Classification</i>	Unit Usaha <i>Number of Establish-ment</i>	Tenaga Kerja <i>Worker</i>	Nilai/Value (Rp. 000)		
			Investasi <i>Investment</i>	Produksi <i>Production</i>	Bahan Baku Penolong <i>Raw Material</i>
(1)	(2)	(3)	(4)	(5)	(6)
89. Industri Pembuatan Sapu Ijuk	13	90	313 200	315 000	202 500
90. Industri Kelengkapan R. Tangga dari Seng	10	25	48 121	5 283 900	824 000
91. Industri Barang-Barang dari Marmar	-	-	-	-	-
92. Industri Sabun Rumah Tangga	16	137	22 000	27 500	7 700
93. Industri Pembuatan Blau	-	-	-	-	-
94. Industri Percetakan dan Penerbitan	6	21	525 000	325 500	215 250
95. Industri Pengelantangan	-	-	-	-	-
96. Industri Aki dan Komponennya	-	-	-	-	-
97. Industri Pembubutan Kayu	-	-	-	-	-
98. Industri Barang Kimia dan Bahan Kimia Lainnya	-	-	-	-	-
99. Industri Penjahitan/Pembuatan Tas dan Dompot dari Plastik	13	22	14 400 000	2 340 000	4 590 000
100. Industri Pembuatan Peti Tempat Barang dari Kayu	7	14	307 800	875 520	396 435

Tabel 6.1.1 Lanjutan/Continued  
Table

Bidang Usaha <i>Industrial Classification</i>	Unit Usaha <i>Number of Establishment</i>	Tenaga Kerja <i>Worker</i>	Nilai/Value (Rp. 000)		
			Investasi <i>Investment</i>	Produksi <i>Production</i>	Bahan Baku Penolong <i>Raw Material</i>
(1)	(2)	(3)	(4)	(5)	(6)
101. Industri Pengolahan/Penggergajian Kayu	15	235	1 285 760	47 775 000	29 611 680
102. Industri Pembuatan Kotak Mesin Jahit/Loudspeaker	1	9	54 150	228 000	91 200
103. Industri Pengawetan Sayur-sayuran	-	-	-	-	-
104. Industri Pengawetan Hasil laut	-	-	-	-	-
105. Industri Pengawetan Sayur-sayuran	-	-	-	-	-
106. Industri Pengawetan Hasil laut	-	-	-	-	-
107. Industri Perabot Rumah Tangga dari Plastik	3	30	25 750	4 017 000	350 200
108. Industri Kemasan dari Plastik	5	10	36 750	42 000	10 500
109. Industri Vulkanisir Ban	-	-	-	-	-
110. Industri Bumbu Masak	38	104	5 808 000	12 540 000	946 000
111. Ind. Penggilingan Tepung Jagung	-	-	-	-	-
112. Industri Pembersihan Kopi	-	-	-	-	-
113. Industri Sortir Pinang	30	50	91 000	994 500	661 000
114. Industri Penggilingan Tepung/Padi-padian	22	148	72 600	891 000	517 000

**Tabel** 6.1.1 Lanjutan/*Continued*  
**Table**

Bidang Usaha <i>Industrial Classification</i>	Unit Usaha <i>Number of Establishment</i>	Tenaga Kerja <i>Worker</i>	Nilai/Value (Rp. 000)		
			Investasi <i>Investment</i>	Produksi <i>Production</i>	Bahan Baku Penolong <i>Raw Material</i>
(1)	(2)	(3)	(4)	(5)	(6)
115. Industri P. Biji Padi- padian	-	-	-	-	-
116. Industri Ukiran Kayu	9	21	52 500	231 000	115 500
117. Industri Perabot R. Tangga dari Bambu	-	-	-	-	-
118. Penjilidan Buku	30	120	1 500 000	985 000	474 000
119. Industri P. Triplek Sisir	-	-	-	-	-
120. Pemasangan Kaca Mobil	-	-	-	-	-
121. Penjahitan Goni	-	-	-	-	-
122. Kantongan Kertas	-	-	-	-	-
123. Pengeritingan/R. Rambut	61	172	235 125	747 944	484 500
124. Reparasi Radio	22	40	123 777	178 200	55 100
125. Reparasi Jam	44	49	74 800	545 600	119 900
126. Reparasi Dinamo/Battery	33	44	76 010	760 100	458 700
127. Penjahitan Pakaian	137	242	1 499 520	1 093 400	936 650
128. Tempel Ban	159	157	210 320	1 376 100	970 200
129. Reparasi Sepeda	60	85	89 186	2 036 910	891 860
130. Pengemasan Susu	-	-	-	-	-
131. Gigi Palsu/Tk. Gigi	15	26	161 316	1 916 830	1 469 295
132. Reparasi Sepeda Motor	84	388	648 081	2 094 739	848 704
133. Pertukangan Emas	65	85	292 000	990 000	755 000

Tabel 6.1.1 Lanjutan/*Continued*  
Table

Bidang Usaha <i>Industrial Classification</i>	Unit Usaha <i>Number of Establishment</i>	Tenaga Kerja <i>Worker</i>	Nilai/Value (Rp. 000)		
			Investasi <i>Investment</i>	Produksi <i>Production</i>	Bahan Baku Penolong <i>Row Material</i>
(1)	(2)	(3)	(4)	(5)	(6)
134. Pembungkusan Garam	-	-	-	-	-
135. Pembuatan Hio/Gaharu	4	5	8 000	15 000	8 000
136. Lidi Kelapa /Kerajinan Lidi Kelapa Hias	20	56	68 310	799 760	396 000
137. Pengalengan Dempul	-	-	-	-	-
138. Pengalengan Obat Anti Nyamuk	-	-	-	-	-
139. Pengalengan Kopi/Emping	-	-	-	-	-
140. Foto Copy	66	176	2 090 000	4 900 000	3 487 000
141. Penggilingan Plastik Bekas	-	-	-	-	-
142. Pengemasan Arang	8	20	40 000	875 000	665 000
143. Pembersihan/Penghalusan	-	-	-	-	-
144. Reparasi Bengkel Mobil	33	231	5 494 538	5 461 500	2 395 800
145. Industri Pembuatan Air Abu	-	-	-	-	-
146. Industri Pembuatan Alat Perlengkapan Kapal	-	-	-	-	-
147. Industri P. Kertas Karton	-	-	-	-	-
148. Industri Pembuatan Alat Perlengkapan Kapal	-	-	-	-	-

**Tabel** 6.1.1 Lanjutan/*Continued*  
*Table*

Bidang Usaha <i>Industrial Classification</i>	Unit Usaha <i>Number of Establishment</i>	Tenaga Kerja <i>Worker</i>	Nilai/ <i>Value</i> (Rp. 000)		
			Investasi <i>Investment</i>	Produksi <i>Production</i>	Bahan Baku Penolong <i>Raw Material</i>
(1)	(2)	(3)	(4)	(5)	(6)
149. Industri P. Kertas Karton	-	-	-	-	-
150. Penggilingan Kulit Kayu	-	-	-	-	-
151. Industri bahan kue/Essence	-	-	-	-	-
152. Industri Moulding & Komonen Bahan	5	184	2 578 500	1 318 500	706 770
153. Industri Pembung- kusan Bubuk Teh	-	-	-	-	-
154. Industri Bhn Bngn dari Gips	-	-	-	-	-
155. Industri P. Kompor Gas	-	-	-	-	-
156. Industri Pupuk Alam Non Sintetis	6	25	212 800	1 795 400	1 112 400
157. Industri Pembuatan Barang <sup>2</sup> Sintetis d/ Kulit	-	-	-	-	-
158. Jasa Pngmsn Minyak Mentah	-	-	-	-	-
159. Industri Pakaian dalam	-	-	-	-	-
160. Industri Racun Tikus	-	-	-	-	-
161. Industri Bahan Kimia	-	-	-	-	-
162. Industri Periuk/Kuali	-	-	-	-	-
163. Industri Cetak Foto	60	165	1 092 300	1 567 830	1 450 000
164. Industri Kompor	-	-	-	-	-
165. Industri Tinner	-	-	-	-	-

Tabel 6.1.1 Lanjutan/*Continued*  
Table

Bidang Usaha <i>Industrial Classification</i>	Unit Usaha <i>Number of Establishment</i>	Tenaga Kerja <i>Worker</i>	Nilai/Value (Rp. 000)		
			Investasi <i>Investment</i>	Produksi <i>Production</i>	Bahan Baku Penolong <i>Raw Material</i>
(1)	(2)	(3)	(4)	(5)	(6)
166. Industri Kimia Pertanian	-	-	-	-	-
167. Industri Pupuk	5	18	100 100	89 100	313 500
168. Industri Anyaman Pandan/ Puruh	100	241	451 950	542 800	327 750
169. Industri Kerajinan Bordir	690	2 117	448 500	2 110 250	1 552 500
Jumlah/ <i>Total</i>	3 556	11 896	734 006 726	556 400 143	314 983 395
2018	3 313	10 687	631 322 968	611 023 713	265 991 695

Sumber : Dinas Perindustrian dan Perdagangan Kab. Serdang Bedagai  
Source : *Industry and Trade Office of Serdang Bedagai Regency*

**Tabel** 6.1.2 Banyaknya Gilingan Padi yang Terdaftar di Dinas Pertanian  
**Table** Kabupatan Serdang Bedagai menurut Kecamatan, 2019  
*Number of Rice Milling Registered In Agriculture Service of  
Serdang Bedagai Regency by District, 2019*

Kecamatan <i>District</i>	Jumlah Gilingan Padi <i>Rice Milling</i>
(1)	(2)
01. Kotarih	-
02. Silinda	3
03. Bintang Bayu	-
04. Dolok Masihul	6
05. Serbajadi	5
06. Sipispis	-
07. Dolok Merawan	-
08. TebingTinggi	11
09. Tebing Syahbandar	8
10. Bandar Khalifah	10
11. Tanjung Beringin	17
12. Sei Rampah	24
13. Sei Bambi	14
14. Teluk Mengkudu	12
15. Perbaungan	34
16. Pegajahan	5
17. Pantai Cermin	17
<b>Jumlah/ Total</b>	<b>166</b>

Sumber : Dinas Pertanian Kabupaten Serdang Bedagai

Source : Agriculture Service of Serdang Bedagai Regency

## 6.2. Energi/Energy

**Tabel 6.2.1** Jumlah Pelanggan Listrik menurut Jenis Tarif, Kva Tersambung, Kwh Terjual dan Nilai Penjualan Tenaga Listrik, 2019  
*Number of Electrical Consumer by Type of Tarif, Connected Kva, and Value of Sales Electrical, 2019*

Jenis Langganan menurut Tarif <i>Type of Consumer by Tarif</i>		Jumlah Langganan (SR) <i>Number of Consumer</i>	Jumlah Daya Tersambung <i>Connected (VA)</i>	Jumlah Kwh Terjual <i>Kwh Sales</i>	Nilai Penjualan <i>Value of Electricity Sold (000 Rp)</i>
(1)	(2)	(3)	(4)	(5)	
1	S.2 Sosial Kecil	1 730	2 575 463	4 019 281	2 451 816
2	S.3 Badan Sosial	2	525 000	940 150	748 121
	<b>Jumlah S</b>	<b>1 732</b>	<b>3 100 463</b>	<b>4 959 431</b>	<b>3 199 937</b>
3	R.1 R. Tangga Kecil	87 342	60 935 038	122 440 278	98 011 992
4	R.2 R. TanggaSedang	490	1 998 225	2 049 236	3 022 814
5	R.3 R. TanggaBesar	36	507 750	525 338	767 328
	<b>Jumlah R</b>	<b>87 868</b>	<b>63 441 013</b>	<b>125 014 852</b>	<b>101 802 134</b>
6	B.1 Usaha Kecil	2 575	4 162 638	7 256 672	6 671 147
7	B.2 Usaha Sedang	454	7 846 125	12 410 472	18 216 517
8	B.3 Usaha Besar	2	596 250	889 039	987 223
	<b>Jumlah B</b>	<b>3 031</b>	<b>12 605 013</b>	<b>20 556 183</b>	<b>25 874 887</b>
9	I.1 Industri Kecil	126	600 700	842 025	921 956
10	I.2 IndustriSedang	51	5 020 000	6 836 969	7 281 080
11	I.3 IndustriBesar	36	18 847 500	36 261 387	40 786 469
	<b>Jumlah I</b>	<b>213</b>	<b>24 468 200</b>	<b>43 940 381</b>	<b>48 989 505</b>
12	P.1 Gd. Kantor Kecil	154	1 745 100	2 630 362	3 717 165
13	P.2 Gd. Kantor Besar	-	-	-	-
14	P.3 Penerangan Jalan Umum	557	1 687 525	6 714 681	9 852 318
	<b>Jumlah P</b>	<b>711</b>	<b>3 432 625</b>	<b>9 345 043</b>	<b>13 569 483</b>



**Tabel** 6.2.1 Lanjutan/*Continued*  
*Table*

Jenis Langganan menurut Tarif <i>Type of Consumer by Tarif</i>		Jumlah Langganan (SR) <i>Number of Consumer</i>	Jumlah Daya Tersambung <i>Connected (VA)</i>	Jumlah Kwh Terjual <i>Kwh Sales</i>	Nilai Penjualan <i>Value of Electricity Sold (000 Rp)</i>
(1)		(2)	(3)	(4)	(5)
15	L. Layanan Khusus <b>Jumlah L</b>	43	233 750	45 814	75 300
<b>Jumlah/Total<sup>1)</sup> S+R+B+I+P+M</b>		93 598	107 281 064	203 861 704	193 511 246
<b>2018</b>		102 597	111 582 800	17 391 109	16 177 832 290
<b>2017</b>		151 044	149 358 623	300 533 284	233 731 602 550

Sumber : PT. PLN (Persero) Cabang Lubuk Pakam

Source : *State Electrical Company of Lubuk Pakam*

**Tabel 6.2.2** Jumlah dan Nilai Air Bersih yang Disalurkan menurut Kelompok Konsumen Wilayah Pantai Cermin, 2019  
*Volume and Value of Drinking Water Distributed by Consumer Group in Pantai Cermin Area, 2019*

Kategori Pelanggan <i>Type of Consumer</i>	Jumlah Pelanggan <i>Number of Consumer</i>	Air Bersih yang Disalurkan <i>Drinking Water Distributed</i>	
		Volume (M <sup>3</sup> )	Nilai Value (Rp)
(1)	(2)	(3)	(4)
<b>1. Sosial</b>			
a. Sosial umum	-	-	-
b. Sosial khusus	-	-	-
<b>2. Non Niaga</b>			
c. Rumah tangga 1	-	-	-
d. Rumah tangga 2	1	24 551	59 846 080
e. Rumah tangga 3	126	27 487	87 189 190
f. Rumah tangga 4	17	3 920	13 859 830
g. Rumah tangga 5	4	651	2 634 940
h. Rumah tangga 6	-	-	-
i. Instansi Pemerintah	2	96	629 350
<b>3. Niaga</b>			
j. Niaga kecil	17	5 004	22 152 830
k. Niaga menengah	-	-	-
l. Niaga besar	-	-	-
<b>4. Industri</b>			
m. Industri kecil	-	-	-
n. Industri besar	-	-	-
o. Industri khusus	-	-	-

Tabel 6.2.2 Lanjutan/*Continued*  
Table

Kategori Pelanggan <i>Type of Consumer</i>	Jumlah Pelanggan <i>Number of Consumer</i>	Air Bersih yang Disalurkan <i>Drinking Water Distributed</i>	
		Volume (M <sup>3</sup> )	Nilai Value (Rp)
(1)	(2)	(3)	(4)
5. <b>Khusus</b>			
p. Pelabuhan	-	-	-
q. Cuma-cuma	-	-	-
<b>Jumlah/Total</b>	167	61 709	186 312 220
2018	166	65 210	179 764 410

Sumber : PDAM Tirtadeli Cabang Lubuk Pakam

Source : *Local Water Company Tirtanadi in Lubuk Pakam*

**Tabel 6.2.3** Jumlah dan Nilai Air Bersih yang Disalurkan menurut Kelompok Konsumen Wilayah Perbaungan, 2019  
*Volume and Value of Drinking Water Distributed by Consumer Group in Pantai Cermin Area, 2019*

Kategori Pelanggan <i>Type of Consumer</i>	Jumlah Pelanggan <i>Number of Consumer</i>	Air Bersih yang Disalurkan <i>Drinking Water Distributed</i>	
		Volume (M <sup>3</sup> )	Nilai Value (Rp)
(1)	(2)	(3)	(4)
<b>1. Sosial</b>			
a. Sosial umum	-	7 323	7 352 720
b. Sosial khusus	-	3 649	6 052 260
<b>2. Non Niaga</b>			
c. Rumah tangga 1	1	213	394 410
d. Rumah tangga 2	14	53 408	135 239 580
e. Rumah tangga 3	700	138 182	446 493 230
f. Rumah tangga 4	245	53 123	212 237 810
g. Rumah tangga 5	52	10 198	40 679 930
h. Rumah tangga 6	12	2 041	8 812 090
i. Instansi Pemerintah	12	3 099	13 734 490
<b>3. Niaga</b>			
j. Niaga kecil	348	75 753	366 011 080
k. Niaga menengah	40	10 431	51 372 660
l. Niaga besar	1	-	415 200
<b>4. Industri</b>			
m. Industri kecil	1	589	3 638 700
n. Industri besar	-	-	-
o. Industri khusus	-	-	-

**Tabel** 6.2.3 Lanjutan/*Continued*  
*Table*

Kategori Pelanggan <i>Type of Consumer</i>	Jumlah Pelanggan <i>Number of Consumer</i>	Air Bersih yang Disalurkan <i>Drinking Water Distributed</i>	
		Volume (M <sup>3</sup> )	Nilai <i>Value</i> (Rp)
(1)	(2)	(3)	(4)
5. Khusus			
p. Pelabuhan	-	-	-
q. Cuma-cuma	-	-	-
<b>Jumlah/Total</b>	1 426	358 009	1 292 434 160
2018	1 416	337 914	1 170 373 300

Sumber : PDAM Tirtadeli Cabang Lubuk Pakam

Source : *Local Water Company Tirtanadi in Lubuk Pakam*

**Tabel 6.2.4** Jumlah dan Nilai Air Bersih yang Disalurkan menurut Kelompok Konsumen Wilayah Sei Rampah, Tanjung Beringin, dan Dolok Merawan, 2018  
*Volume and Value of Drinking Water Distributed by Consumer Group in Sei Rampah, 2018*

Kategori Pelanggan <i>Type of Consumer</i>	Jumlah Pelanggan <i>Number of Consumer</i>	Air Bersih yang Disalurkan <i>Drinking Water Distributed</i>	
		Volume (M <sup>3</sup> )	Nilai/Value (Rp)
(1)	(2)	(3)	(4)
<b>1. Sosial</b>			
a. Sosial Umum	5	1 887	1 953 480
b. Sosial Khusus	7	3 038	4 833 940
<b>2. Non Niaga</b>			
c. Rumah tangga 1			
d. Rumah tangga 2	1	172	316 640
e. Rumah tangga 3	882	160 561	402 996 970
f. Rumah tangga 4	14	3 701	11 776 200
g. Rumah tangga 5	-	-	-
h. Rumah tangga 6	-	-	-
i. Instansi Pemerintah	27	6 929	23 871 100
<b>3. Niaga</b>			
j. Niaga Kecil	20	4 142	16 104 440
k. Niaga Menengah	1	254	1 045 100
l. Niaga Besar	-	-	-
<b>4. Industri</b>			
m. Industri Kecil	-	-	-
n. Industri Besar	-	-	-
o. Industri Khusus	-	-	-

Tabel 6.2.4 Lanjutan/*Continued*  
Table

Kategori Pelanggan <i>Type of Consumer</i>	Jumlah Pelanggan <i>Number of Consumer</i>	Air Bersih yang Disalurkan <i>Drinking Water Distributed</i>	
		Volume (M <sup>3</sup> )	Nilai/Value (Rp)
(1)	(2)	(3)	(4)
5. Khusus			
p. Pelabuhan	-	-	-
q. Cuma-cuma	-	-	-
<b>Jumlah/Total</b>	957	180 714	462 897 870

Sumber : PDAM Tirtadeli

Source : *Local Water Company Tirtadeli*

**Tabel** 6.2.5 Jumlah Pelanggan dan Air yang Disalurkan menurut Kecamatan di Kabupaten Serdang Bedagai, 2019  
*Number of Customers and Distributed Water by Subdistrict in Serdang Bedagai Regency, 2019*

Kecamatan <i>District</i>	Pelanggan <i>Customers</i>	Air yang Disalurkan <i>Distributed Water (m<sup>3</sup>)</i>	Nilai <i>Value (Rp)</i>
(1)	(2)	(3)	(4)
Kotarih	-	-	-
Silinda	-	-	-
Bintang Bayu	-	-	-
Delok Masihul	-	-	-
Serbajadi	-	-	-
Sipispis	-	-	-
Delok Merawan	276	59 489	152 151 230
Tebing Tinggi	-	-	-
Tebing Syahbandar	-	-	-
Bandar Khalipah	-	-	-
Tanjung Beringin	232	23 222	93 577 510
Sei Rampah	450	53 682	181 742 550
Sei Baman	-	-	-
Teluk Mengkudu	-	-	-
Perbaungan	1 426	358 009	1 292 434 160
Pegajahan	-	-	-
Pantai Cermin	167	61 709	186 312 220
Serdang Bedagai	2 551	556 111	1 906 217 670

Sumber : PDAM Tirtadeli Cabang Lubuk Pakam


Source : Local Water Company Tirtanadi in Lubuk Pakam





DI KABUPATEN SERDANG BEDAGAI  
HANYA TERDAPAT

8 HOTEL





**PENJELASAN TEKNIS****TECHNICAL NOTES**

1. Hotel adalah penyediaan akomodasi secara harian berupa kamar-kamar di dalam satu bangunan yang dapat dilengkapi dengan jasa pelayanan makan dan minum, kegiatan hiburan dan atau fasilitas lainnya. Hotel terdiri dari hotel berbintang dan hotel non-bintang.
2. penyediaan jasa pelayanan penginapan, makan minum serta jasa lainnya bagi umum dengan menggunakan sebagian atau seluruh bangunan. Usaha ini dikelola secara komersial serta memenuhi ketentuan persyaratan sebagai hotel bintang (termasuk berlian) yang ditetapkan dalam surat keputusan instansi yang membinanya. Misalnya hotel bintang lima, hotel bintang empat dan seterusnya.
3. adalah persentase banyaknya malam kamar yang dihuni terhadap banyaknya malam kamar yang tersedia.
4. menginap adalah banyaknya malam tempat tidur yang terpakai (malam tamu) dengan banyaknya tamu yang menginap di hotel atau akomodasi lainnya.

1. *Hotel is a daily supply of accommodation rooms within a building which can be equipped with eating and drinking services, entertainment activities and/or other facilities. Hotel consists of a classified hotel and a non-classified hotel.*
2. *A star hotel is the business of providing an accommodation, eating and drinking as well as other services for the public by using a building or a part of a building. It is managed commercially and meets specified requirements as a star hotel (including diamonds) set forth in the decree of fostering agency. For example, five star hotel, four star hotel, and so on.*
3. *Room occupancy rate is the number of room-nights occupied divided by the number of room-nights available, multiplied by 100 percent.*
4. *Average length of stay is the number of bed-nights used (guest night) divided by the number of guests coming to spend the night at the accommodation.*



## 7. Pariwisata

### Tourism

**Tabel** 7.1  
*Table*

Banyaknya Hotel dan Restoran/Rumah Makan Terdaftar di Kabupaten Serdang Bedagai, 2009 –2019  
*Number of Hotel and Restaurant Registered in Serdang Bedagai Regency, 2009-2019*

Tahun Year	Hotel/Hotel		Restoran/Rumah Makan Restaurant
	Berbintang/Star	Non bintang Non Star	
(1)	(2)	(3)	(4)
2009	1	5 <sup>r</sup>	79
2010	1	5 <sup>r</sup>	84
2011	1	5	104
2012	1	5	104
2013	1	5	104
2014	1	5	104
2016	1	5	104
2017	1	7	145
2018	1	7	145
2019	1	8	145

Sumber : Dinas Kepemudaan, Olahraga, Pariwisata dan Kebudayaan Kabupaten Serdang Bedagai

Source : Youth, Sport, Tourism and Culture Office of Serdang Bedagai Regency  
(<sup>r</sup>): Angka revisi

**Tabel** 7.2 Akomodasi, Kamar, dan Tempat Tidur yang Tersedia di Kabupaten Serdang Bedagai, 2009 –2019  
*Accommodation, Rooms, and Bed Available in Serdang Bedagai Regency, 2009-2019*

Tahun Year	Akomodasi Accommodation	Kamar Room	Tempat Tidur Bed
(1)	(2)	(3)	(4)
2009	6 <sup>r</sup>	156	170 <sup>r</sup>
2010	6 <sup>r</sup>	156	170 <sup>r</sup>
2011	6	156	170
2012	6	156	170
2013	6	156	170
2014	6	156	170
2016	6	156	170
2017	7	243	345
2018	7	243	345
2019	9	324	431

Sumber : Dinas Kepemudaan, Olahraga, Pariwisata dan Kebudayaan Kabupaten Serdang Bedagai

Source : Youth, Sport, Tourism and Culture Office of Serdang Bedagai Regency

<sup>r</sup>): Angka revisi

**Tabel** 7.3 Direktori Hotel di Kabupaten Serdang Bedagai, 2019  
**Table** *Hotel Directory in Serdang Bedagai Regency, 2019*

	Nama Hotel <i>Hotel Name</i>	Klasifikasi Hotel <i>Hotel Classification</i>	Alamat <i>Address</i>
	(1)	(2)	(3)
01.	Pantai Cermin Theme Park Resort Hotel	Berbintang	Desa Pantai Cermin kanan, kec. Pantai Cermin
02.	Hotel Woong Rame	Non Bintang	Desa Kota Pari, Kec. Pantai Cermin
03.	Hotel Suka Damai Indah	Non Bintang	Jl. Medan-T. Tinggi Km. 65, Desa Suka Damai Kec. Sei Baman
04.	Top Inn Hotel	Non Bintang	Jl. Medan-T. Tinggi Km. 70,5, Desa Suka Damai Kec. Sei Baman
05.	Buluh Pagar Hotel	Non Bintang	Jl. T.Tinggi-Kisaran Km. 5, Kec. Tebing Syahbandar
06.	Grand Family Hotel	Non Bintang	Jl. Medan-T. Tinggi, Desa Sijenggi, Kecamatan Perbaungan
07.	Graha Soeltan Hotel	Non Bintang	Jl. Medan-T. Tinggi Desa Sei Rampah Kiri, Kec. Sei Rampah
08.	Super Indah Hotel	Non Bintang	Jl. T. Tinggi-Kisaran Km. 10, Kec. Tebing Syahbandar
09.	Green Forest Hotel	Non Bintang	Desa Paya Pasir Kecamatan Tebing Syahbandar

Sumber : Dinas Kepemudaan, Olahraga, Pariwisata dan Kebudayaan Kabupaten Serdang Bedagai

Source : *Youth, Sport, Tourism and Culture Office of Serdang Bedagai Regency*





BAB  
08

# TRANSPORTASI DAN KOMUNIKASI

## TRANSPORTATION AND COMMUNICATION



PANJANG JALAN ASPAL  
**489.402 Km**



KONDISI JALAN BAIK  
**404.347 Km**



KELAS JALAN III C  
**868.526 Km**



**PENJELASAN TEKNIS**

1. Untuk keperluan pengaturan penggunaan dan pemenuhan kebutuhan angkutan, jalan dibagi dalam beberapa kelas yang didasarkan pada kebutuhan transportasi, pemilihan moda secara tepat dengan mempertimbangkan keunggulan karakteristik masing-masing moda, perkembangan teknologi kendaraan bermotor, muatan sumbu terberat kendaraan bermotor serta konstruksi jalan. Pengelompokkan jalan [5] menurut muatan sumbu yang disebut juga kelas jalan, terdiri dari :

a. Jalan Kelas I, yaitu jalan arteri yang dapat dilalui kendaraan bermotor termasuk muatan dengan ukuran lebar tidak melebihi 2.500 milimeter, ukuran panjang tidak melebihi 18.000 milimeter, dan muatan sumbu terberat yang diizinkan lebih besar dari 10 ton, yang saat ini masih belum digunakan di Indonesia, namun sudah mulai dikembangkan diberbagai negara maju seperti di Prancis telah mencapai muatan sumbu terberat sebesar 13 ton;

b. Jalan Kelas II, yaitu jalan arteri yang dapat dilalui kendaraan bermotor termasuk muatan dengan ukuran lebar tidak melebihi 2.500 milimeter, ukuran panjang tidak melebihi 18.000 milimeter, dan muatan sumbu terberat yang diizinkan 10 ton, jalan kelas ini merupakan jalan yang sesuai untuk angkutan peti kemas;

**TECHNICAL NOTES**

1. 1. *For the purposes of regulating the use and requirements of transport, roads are divided into several classes based on the needs of transport, modal choice appropriately taking into account the characteristics of excellence of each mode, the development of motor vehicle technology, load the heaviest axis of motor vehicles and road construction. Grouping the road [5] according to the charge axis, also called the class path, comprising:*

*a. a. Road Class I, the arterial roads that can be passed vehicles including cargo with a width not exceeding 2,500 mm, a length not exceeding 18,000 millimeters, and the charge axis heaviest permitted greater than 10 tonnes, which is still not used in Indonesia, but are already being developed in many developed countries such as France have reached the axis of heaviest payload of 13 tonnes;*

*b. Road Class II, the arterial roads that can be passed vehicles including cargo with a width not exceeding 2,500 mm, a length not exceeding 18,000 millimeters, and the charge axis heaviest allowed 10 tons, the way this class is a way that is suitable for container transportation;*

*c. Road Class III A, ie arterial or collector roads are passable vehicles include a charge to the size of a width not exceeding 2,500 mm, a length not*

c. Jalan Kelas III A, yaitu jalan arteri atau kolektor yang dapat dilalui Kendaraan bermotor termasuk muatan dengan ukuran lebar tidak melebihi 2.500 milimeter, ukuran panjang tidak melebihi 18.000 milimeter, dan muatan sumbu terberat yang diizinkan 8 ton;

d. Jalan Kelas III B, yaitu jalan kolektor yang dapat dilalui kendaraan bermotor termasuk muatan dengan ukuran lebar tidak melebihi 2.500 milimeter, ukuran panjang tidak melebihi 12.000 milimeter, dan muatan sumbu terberat yang diizinkan 8 ton;

e. Jalan Kelas III C, yaitu jalan lokal dan jalan lingkungan yang dapat dilalui kendaraan bermotor termasuk muatan dengan ukuran lebar tidak melebihi 2.100 milimeter, ukuran panjang tidak melebihi 9.000 milimeter, dan muatan sumbu terberat yang diizinkan 8 ton.

*exceeding 18,000 millimeters, and load the heaviest axis allowed 8 tons;*

*d. Roads Class III B, collector roads that are passable vehicles include a charge to the size of a width not exceeding 2,500 mm, a length not exceeding 12,000 millimeters, and load the heaviest axis allowed 8 tons;*

*e. Road Class III C, the local road and street environment that can be passed vehicles include a charge to the size of a width not exceeding 2,100 mm, a length not exceeding 9,000 millimeters, and load the heaviest axis allowed 8 tons.*





## 8. Transportasi dan Komunikasi/ *Transportation and Communication*

### 8.1. Transportasi/*Transportation*

**Tabel 8.1.1** Biaya Panjang Jalan dan Jembatan yang Diperbaiki menurut Kecamatan dan Sumber Dana, 2019 (Rp.000)  
*Cost of Length Roadway and Bridge Improvement Expenditure by District and Source of Budget, 2019 (Rp.000)*

Kecamatan <i>District</i>	Dana Alokasi Umum		Dana Alokasi Khusus		Jumlah Total	
	Pembangunan	Pemeliharaan	Pembangunan	Pembangunan	Pemeliharaan	
(1)	(2)	(3)	(4)	(5)	(6)	
01. Kotarih	1 600 000 000	200 000 000	-	1 600 000 000	200 000 000	
02. Silinda	-	2 230 000 000	-	-	2 230 000 000	
03. Bintang Bayu	340 000 000	35 400 000	5 000 000 000	5 340 000 000	35 400 000	
04. Dolok Masihul	4 110 000 000	574 600 000	-	4 110 000 000	574 600 000	
05. Serba Jadi	300 000 000	1 834 600 000	-	300 000 000	1 834 600 000	
06. Sipispis	5 214 332 500	1 925 400 000	-	5 214 332 500	1 925 400 000	
07. Dolok Merawan	2 950 000 000	154 000 000	-	2 950 000 000	154 000 000	
08. Tebing Tinggi	9 614 332 500	680 000 000	-	9 614 332 500	680 000 000	
09. Tebing Syahbandar	3 100 000 000	286 000 000	-	3 100 000 000	286 000 000	
10. Bandar Khalipah	3 000 000 000	1 140 000 000	-	3 000 000 000	1 140 000 000	
11. Tanjung Beringin	1 800 000 000	3 590 000 000	6 489 049 000	8 289 049 000	3 590 000 000	
12. Sei Rampah	9 000 000 000	1 590 000 000	3 847 023 000	12 847 023 000	1 590 000 000	
13. Sei Bamban	4 300 000 000	4 175 000 000	-	4 300 000 000	4 175 000 000	
14. Teluk Mengkudu	1 640 000 000	1 732 600 000	-	1 640 000 000	1 732 600 000	



**Tabel 8.1.1** Lanjutan / *Continued*  
*Table*

Kecamatan <i>District</i>	Dana Alokasi Umum		Dana Alokasi Khusus	Jumlah <i>Total</i>	
	Pemba- ngunan	Pemeli- haraan	Pemba- ngunan	Pemba- ngunan	Pemeli- haraan
(1)	(2)	(3)	(4)	(5)	(6)
15. Perbaungan	9 753 500 000	3 200 000 000	-	9 753 500 000	3 200 000 000
16. Pegajahan	1 800 000 000	1 900 000 000	2 016 000 000	3 816 000 000	1 900 000 000
17. Pantai Cermin	4 700 000 000	437 400 000	-	4 700 000 000	437 400 000
Serdang Bedagai	63,222,165,000	25 685 000 000	17 352 072 000	80 574 237 000	25 685 000 000
2018	39 687 370 299	22 320 641 112	42 417 286 457	82 104 656 756	22 320 641 112

Sumber : Dinas Pekerjaan Umum dan Penataan Ruang Kabupaten Serdang Bedagai  
Source : *Public Work Service of Serdang Bedagai Regency*

**Tabel 8.1.2** Jumlah Biaya/Dana APBD Perbaikan Jalan menurut Kecamatan, 2018-2019 (Rp.000)  
*Total Expenditure of Road Improvement by District, 2018-2019 (Rp.000)*

Kecamatan <i>District</i>	Dana Alokasi Umum			
	2018		2019	
	Pemeliharaan	Pembangunan	Pemeliharaan	Pembangunan
(1)	(2)	(3)	(4)	(5)
01. Kotarih	-	-	-	1 600 000 000
02. Silinda	-	-	2 230 000 000	-
03. Bintang Bayu	6 740 125	-	-	340 000 000
04. Dolok Masihul	5 631 680	40 751 238	374 600 000	3 980 000 000
05. Serbajadi	-	-	1 800 000 000	300 000 000
06. Sipispis	398 750	199 350	1 825 400 000	2 300 000 000
07. Dolok Merawan	199 250	199 350	154 000 000	2 950 000 000
08. Tebing Tinggi	1 195 650	3 632 350	400 000 000	4 700 000 000
09. Tebing Syahbandar	398 700	7 892 548	286 000 000	3 100 000 000
10. Bandar Khalipah	1 850 401	4 841 455	1 140 000 000	1 800 000 000
11. Tanjung Beringin	903 370	3 495 772	3 310 000 000	1 800 000 000
12. Sei Rampah	5 254 013	9 012 437	1 390 000 000	9 000 000 000
13. Sei Bambi	597 850 000	3 370 842 000	4 075 000 000	4 300 000 000
14. Teluk Mengkudu	1 776 245 000	3 783 477,000	1 532 600 000	1 640 000 000
15. Perbaungan	3 925 696 000	20 481 400 000	2 900 000 000	9 753 500 000
16. Pegajahan	2 244 970 000	2 045 570 000	1 900 000 000	1 800 000 000
17. Pantai Cermin	7 244 533 000	2 045 570 000	357 400 000	4 700 000 000
<b>Jumlah/Total</b>	<b>15 811 865 939</b>	<b>31 796 883 500</b>	<b>23 675 000 000</b>	<b>54 063 500 000</b>

Sumber : Dinas Pekerjaan Umum dan Penataan Ruang Kabupaten Serdang Bedagai  
Source : *Public Work Service of Serdang Bedagai Regency*

**Tabel 8.1.3** Jumlah Biaya Perbaikan Jalan menurut Kecamatan, 2018 – 2019 (Rp.000)  
*Total Expenditure of Road Improvement From Inpres of Governor by District, 2018 – 2019 (Rp.000)*

Kecamatan <i>District</i>	2017		2018	
	Pemeliharaan	Pembangunan	Pemeliharaan	Pembangunan
(1)	(2)	(3)	(4)	(5)
01. Kotarih	-	-	-	1 600 000 000
02. Silinda	-	-	2 230 000 000	-
03. Bintang Bayu	6 740 125	-	4 500 000 000	5 340 000 000
04. Dolok Masihul	5 631 680	52 362 483	374 600 000	3 980 000 000
05. Serba jadi	-	2 041 356	1 800 000 000	300 000 000
06. Sipispis	398 750	14 132 949	1 825 400 000	2 300 000 000
07. Dolok Merawan	199 250	199 350	154 000 000	2 950 000 000
08. Tebing Tinggi	1 195 650	19 715 364	400 000 000	4 700 000 000
09. Tebing Syahbandar	398 700	7 892 548	286 000 000	3 100 000 000
10. Bandar Khalipah	1 850 401	4 841 455	1 140 000 000	1 800 000 000
11. Tanjung Beringin	903 370	13 108 437	3 310 000 000	6 609 049 000
12. Sei Rampah	5 254 013	11 591 751	1 390 000 000	12 847 023 000
13. Sei Bamban	597 850 000	3 370 842 000	4 075 000 000	4 300 000 000
14. Teluk Mengkudu	1 776 245 000	3 783 477 000	1 532 600 000	1 640 000 000
15. Perbaungan	6 948 356 000	20 481 400 000	2 900 000 000	9 753 500 000
16. Pegajahan	2 444 370 000	10 282 146 000	1 900 000 000	1 800 000 000
17. Pantai Cermin	7 244 533 000	6 238 128 000	357 400 000	4 700 000 000
<b>Jumlah/Total</b>	<b>19 033 925 939</b>	<b>44 281 878 693</b>	<b>28 175 000 000</b>	<b>67 719 572 000</b>

Sumber : Dinas Pekerjaan Umum dan Penataan Ruang Kabupaten Serdang Bedagai  
 Source : *Public Work Service of Serdang Bedagai Regency*

**Tabel** 8.1.4 Banyaknya Jembatan menurut Kecamatan, 2019  
**Table** *Number of Bridge by District, 2019*

	Kecamatan <i>District</i>	Jembatan/ <i>Bridge</i>	
		Jumlah/ <i>Total</i> (Buah)	Panjang/ <i>Length</i> (M)
	(1)	(2)	(3)
01.	Kotarih	6	185,10
02.	Silinda	4	100,00
03.	Bintang Bayu	-	-
04.	Dolok Masihul	10	175,30
05.	Serba jadi	3	20,00
06.	Sipispis	11	211,00
07.	Dolok Merawan	7	100,00
08.	Tebing Tinggi	4	83,50
09.	Tebing Syahbandar	-	-
10.	Bandar Khalipah	9	186,00
11.	Tanjung Beringin	12	140,50
12.	Sei Rampah	9	98,00
13.	Sei Bamban	4	33,00
14.	Teluk Mengkudu	7	128,00
15.	Perbaungan	7	52,00
16.	Pegajahan	5	62,00
17.	Pantai Cermin	22	252,00
	Jumlah/ <i>Total</i>	120	1 826,40
	2018	120	1 631,00

Sumber : Dinas Pekerjaan Umum dan Penataan Ruang Kabupaten Serdang Bedagai  
 Source : *Public Work Service of Serdang Bedagai Regency*

**Tabel** 8.1.5 Panjang Jalan yang Diperbaiki menurut Sumber Dana dan Kecamatan, 2019 (M)  
**Table** Length of Improved Road by Source of Budget and District, 2019 (M)

Kecamatan <i>district</i>	Dana Alokasi Umum (M)			Dana Alokasi Khusus (M)	
	Pembang unan (M)	Pemeliha raan (M)	Pemeliha raan (M2)	Pembangu nan (M)	Pemelihara an (M2)
(1)	(2)	(3)	(4)	(5)	(6)
01. Kotarih	1 355	-	-	-	-
02. Silinda	-	1 362	-	-	-
03. Bintang Bayu	-	-	-	2 950	-
04. Dolok Masihul	1 790	233	-	-	-
05. Serba jadi	-	1 150	-	-	-
06. Sipispis	1 423	1 160	-	3 500	-
07. Dolok Merawan	1 636	-	-	-	-
08. Tebing Tinggi	2 530	676	-	-	-
09. Tebing Syahbandar	1 725	178	-	-	-
10. Bandar Khalipah	900	875	-	-	-
11. Tanjung Beringin	925	2 146	-	4 386	-
12. Sei Rampah	5 361	443	-	2 451	-
13. Sei Bamban	2 614	3 995	-	-	-
14. Teluk Mengkudu	743	174	-	-	-
15. Perbaungan	5 904	1 843	-	-	-
16. Pegajahan	950	1 475	-	-	-
17. Pantai Cermin	2 932	43	-	-	-
Jumlah/ <i>Total</i>	30 788	15 753	-	13 287	-
2018	53,239	27 463	1 187	34 074	-

Tabel 8.1.5 Lanjutan / *Continued*  
Table

Kecamatan <i>district</i>	P.APBD (M)			Jumlah <i>Total</i>	
	Pemba- ngunan (M)	Pemelih- araan (M)	Pemeliha- -raan (M2)	Pemba- ngunan (M)	Pemelihara- an (M2)
(1)	(6)		(7)	(8)	(9)
01. Kotarih	190	-	-	1 545	-
02. Silinda	105	-	-	105	-
03. Bintang Bayu	464	-	-	3 414	-
04. Dolok Masihul	1,280	402	-	3 070	-
05. Serba jadi	662	-	-	662	-
06. Sipispis	218	-	-	5 141	-
07. Dolok Merawan	118	-	284	1 754	284
08. Tebing Tinggi	-	676	-	2 530	-
09. Tebing Syahbandar	876	-	305	2 601	305
10. Bandar Khalipah	201	615	-	1 101	-
11. Tanjung Beringin	202	-	-	5 513	-
12. Sei Rampah	930	-	-	8 742	-
13. Sei Baman	374	-	-	2 988	-
14. Teluk Mengkudu	286	174	-	1 029	-
15. Perbaungan	366	135	257	6 270	257
16. Pegajahan	264	-	-	1 214	-
17. Pantai Cermin	232	145	-	3 164	-
<b>Jumlah/Total</b>	<b>6 768</b>	<b>2 147</b>	<b>846</b>	<b>50 843</b>	<b>846</b>
<b>2018</b>	<b>967</b>	<b>4 803</b>	<b>24</b>	<b>1 056</b>	<b>3 610</b>

Sumber : Dinas Pekerjaan Umum dan Penataan Ruang Kabupaten Serdang Bedagai  
Source : *Public Work Service of Serdang Bedagai Regency*

**Tabel 8.1.6** Banyaknya Jembatan yang Diperbaiki menurut Kecamatan, 2019  
**Table** *Number of Bridge Repaired by District, 2019*

Kecamatan <i>District</i>	Jembatan <i>Number of Bridge</i>		Panjang Jembatan <i>Length of Bridge (M)</i>		Biaya Perbaikan (Rp.000)	
	Pemba ngunan	Pemeli haraan	Pemba ngunan	Pemeli haraan	Pembangu nan	Pemeliharaan
(1)	(2)	(3)	(4)	(5)	(6)	(7)
01. Kotaroh	-	1	-	12	-	199 300 000
02. Silinda	-	-	-	-	-	-
03. Bintang Bayu	-	-	-	-	-	-
04. Dolok Masihul	-	1	-	12	-	199 300 000
05. Serba jadi	-	-	-	-	-	-
06. Sipispis	1	-	24	-	2 885 927 000	-
07. Dolok Merawan	-	-	-	-	-	-
08. Tebing Tinggi	1	-	48	-	4 838 550 000	-
09. Tebing Syahbandar	-	-	-	-	-	-
10. Bandar Khalipah	1	-	12	-	1 175 661 200	-
11. Tanjung Beringin	2	-	20	-	1 662 444 100	-
12. Sei Rampah	-	-	-	-	-	-
13. Sei Baman	-	-	-	-	-	-
14. Teluk Mengkudu	-	1	-	10	199 300 000	-
15. Perbaungan	-	-	-	-	-	-
16. Pegajahan	1	-	18	-	2 005 300 000	-
17. Pantai Cermin	-	-	-	-	-	-
<b>Jumlah/Total</b>	<b>6</b>	<b>3</b>	<b>122</b>	<b>34</b>	<b>12 737 182 300</b>	<b>398 600 000</b>
<b>2018</b>	<b>1</b>	<b>12</b>	<b>12</b>	<b>424</b>	<b>1 324 972 000</b>	<b>2 579 483 000</b>

Sumber : Dinas Pekerjaan Umum dan Penataan Ruang Kabupaten Serdang Bedagai  
 Source : *Public Work Service of Serdang Bedagai Regency*

**Tabel 8.1.7** Panjang Jalan Negara, Provinsi dan Kabupaten di Kabupaten Serdang Bedagai menurut Jenis Permukaan dan Kelas Jalan, 2019 (Km)  
*Length of State, Provincial and Regency Road by Surface, Condition and Clasification, 2019 (Km)*

Keadaan Condition	Negara State Road	Provinsi Propinche Road	Kabupaten Regency Road	Poros Desa Village Road	Jumlah Total
(1)	(2)	(3)	(4)	(5)	(6)
<b>I. JENIS PERMUKAAN/Kind of Surface</b>					
a. Aspal/Asphaltized	92,59	170,74	489,40	-	752,73
b. Kerikil/Gravel	-	-	322,72	-	322,72
c. Tanah/Ground Surface	-	-	47,50	-	47,50
d. Tidak Diperinci/Other	-	-	8,91	-	8,91
Jumlah/Total	<b>92,59</b>	<b>170,74</b>	<b>868,53</b>	-	<b>1 131,86</b>
<b>II. KONDISI/Condition</b>					
a. Baik/Good	92,59	84,16	404,35	-	581,10
b. Sedang/Fair	-	35,65	90,25	-	125,91
c. Rusak/Poor	-	33,68	47,98	-	81,66
d. Rusak Berat/Very Poor	-	17,24	325,95	-	343,19
e. Tidak Diperinci/Other	-	-	-	-	-
Jumlah/Total	<b>92,59</b>	<b>170,74</b>	<b>868,53</b>	-	<b>1 131,86</b>
<b>III. Kelas Jalan / Road Classification</b>					
a. Kelas 1/1 th Class	92,59	-	-	-	92,59
b. Kelas II/2 nd Class	-	170,74	-	-	170,74
c. Kelas III/3 th Class	-	-	-	-	-
d. Kelas III.A/3 th.A Class	-	-	-	-	-
e. Kelas III B/3 th B Class	-	-	-	-	-
f. Kelas III C /3 th C Class	-	-	868,53	-	868,53
g. Tidak Diperinci/Other	-	-	-	-	-
Jumlah/Total	<b>92,59</b>	<b>170,74</b>	<b>868,53</b>	-	<b>1 131,86</b>

Sumber : Dinas Pekerjaan Umum dan Penataan Ruang Kabupaten Serdang Bedagai  
Source : *Public Work Service of Serdang Bedagai Regency*



**Tabel 8.1.8** Panjang Jalan Kabupaten menurut Jenis Permukaan dan Kelas Jalan, 2017 – 2019 (Km)  
*Length of Regency Road by Kind of Surface Condition and Clasification, 2017 – 2019 (Km)*

Keadaan Condition	2017	2018	2019
(1)	(2)	(3)	(4)
<b>I. JENIS PERMUKAAN/Kind of Surface</b>			
a. Aspal/Asphaltized	639,61	537,16	489,40
b. Kerikil/Gravel	201,76	318,30	322,72
c. Tanah/Ground Surface	27,16	1,99	47,50
d. Tidak Diperinci/Other Clasification	-	11,07	8,91
<b>Jumlah/Total</b>	<b>868,53</b>	<b>868,53</b>	<b>868,53</b>
<b>II. KONDISI/Condition</b>			
a. Baik/Good	172,806	332,83	404,35
b. Sedang/Fair	94,884	152,495	90,25
c. Rusak/Poor	297,373	201,141	47,98
d. Rusak Berat/Very Poor	303,463	182,06	325,95
<b>Jumlah/Total</b>	<b>868,526</b>	<b>868,526</b>	<b>868,53</b>
<b>III. Kelas Jalan/Road Classification</b>			
a. Kelas I/1 th Class	-	-	-
b. Kelas II/2 nd Class	-	-	-
c. Kelas III/3 th Class	-	-	-
d. Kelas III.A/3 rd A Class	-	-	-
e. Kelas III B/3 rd B Class	-	-	-
f. Kelas III C/3 rd C Class	868,53	868,53	868,53
g. Tidak Diperinci/Other	-	-	-
<b>Jumlah/Total</b>	<b>868,53</b>	<b>868,53</b>	<b>868,53</b>

Sumber : Dinas Pekerjaan Umum dan Penataan Ruang Kabupaten Serdang Bedagai  
Source : Public Work Service of Serdang Bedagai Regency

**Tabel** 8.1.9 Banyaknya Kendaraan Bermotor menurut Jenis Kendaraan di Kabupaten Serdang Bedagai, 2016-2019  
*Number of Motor Vehicle by Type of Vehicle in Serdang Bedagai Regency, 2016-2019*

Jenis Kendaraan <i>Type of Vehicle</i>	2016	2017	2018	2019
(1)	(2)	(3)	(4)	(5)
Sedan	176	218	210	240
Jeep	410	472	535	532
Bus	32	30	44	55
Mini Bus	3 767	4 413	4 830	5 456
Pick Up/Truck	2 189	2 272	2 276	2 218
Alat Besar/Berat	10	7	20	24
Sepeda Motor	40 718	41 783	42 591	42 130
Lainnya	69	33	32	36
<i>Jumlah/Total</i>	47 371	49 228	50 538	50 691

Sumber : Kantor Samsat Kabupaten Serdang Bedagai

Source : *Samsat Office of Serdang Bedagai Regency*

**Tabel 8.1.10** Jumlah Kecelakaan Lalu Lintas dan Kerugian di Kabupaten Serdang Bedagai, 2017 – 2019  
*Number of Traffic Accident and Damage in Serdang Bedagai Regency, 2017 – 2019*

Kecelakaan/Kerugian <i>Accident/Damage</i>	2017	2018	2019
(1)	(2)	(3)	(4)
01. Banyaknya Kecelakaan <i>Accident</i>	240	298	338
02. Meninggal Dunia <i>Death</i>	72	73	72
03. Luka-Luka Berat <i>Seriously Injured</i>	79	82	61
04. Luka-Luka Ringan <i>Lightly Injured</i>	335	435	529
05. Kerugian Materi <i>Material Damage</i>	550 600 000	826 950 000	320 900 000

Sumber : Polres Serdang Bedagai Direktorat Lalu Lintas

Source : *Traffict Directorate Police of Serdang Bedagai*

**Tabel 8.1.11** Jumlah Kecelakaan Lalu Lintas menurut Korban dan Kecamatan di Kabupaten Serdang Bedagai, 2019  
*Number of Traffic Accident by Victim and District in Serdang Bedagai Regency, 2019*

Kecamatan <i>District</i>	Jumlah Kecelakaan <i>Total Accident (Orang/ Person)</i>	Meninggal <i>Death (Orang/ Person)</i>	Luka Berat <i>Seriously Injured (Orang/ Person)</i>	Luka Ringan <i>Lightly Injured (Orang/ Person)</i>
(1)	(2)	(3)	(4)	(5)
01. Kotarih	3	-	3	14
02. Silinda	1	-	1	3
03. Bintang Bayu	1	-	1	2
04. Dolok Masihul	15	2	10	37
05. Serba jadi	3	-	3	8
06. Sipispis	-	-	-	-
07. Dolok Merawan	-	-	-	-
08. Tebing Tinggi	-	-	-	-
09. Tebing Syahbandar	-	-	-	-
10. Bandar Khalipah	-	-	-	-
11. Tanjung Beringin	9	1	8	18
12. Sei Rampah	212	52	35	280
13. Sei Baman	14	3	10	38
14. Teluk Mengkudu	45	2	2	49
15. Perbaungan	24	11	15	73
16. Pegajahan	5	-	2	4
17. Pantai Cermin	6	-	3	3
<b>Jumlah/Total</b>	<b>338</b>	<b>71</b>	<b>93</b>	<b>529</b>
<b>2018</b>	<b>362</b>	<b>77</b>	<b>91</b>	<b>524</b>
<b>2017</b>	<b>240</b>	<b>73</b>	<b>79</b>	<b>335</b>

Sumber : Polres Serdang Bedagai Direktorat Lalu Lintas

Source : *Traffict Directorate Police of Serdang Bedagai*

**Tabel** 8.1.12 Jumlah Surat Ijin Mengemudi (SIM) yang Dikeluarkan menurut Jenisnya, 2019  
**Table** *Number of Driving Licence Issued by Type, 2019*

Bulan Month	A	BI	BII	C	Jumlah Total
(1)	(2)	(3)	(4)	(5)	(6)
Januari/ January	438	43	26	881	1 388
Pebruari/ February	394	36	23	884	1 337
M a r e t/ March	396	50	28	851	1 325
A p r i l/ April	375	43	24	753	1 195
M e i/ Mei	419	44	31	781	1 275
J u n i / June	393	55	21	735	1 204
J u l i / July	515	53	29	1 071	1 668
Agustus / August	427	39	24	900	1 390
September/ September	490	57	30	1 099	1 676
Oktober/ October	393	54	23	852	1 322
Nopember/ November	473	45	19	1 078	1 615
Desember/ December	483	46	30	984	1 543
Jumlah/Total	5 196	565	308	10 869	16 938
2018	4 448	509	241	9 616	14 814
2017	3 855	569	280	8 231	12 935

Sumber : Polres Serdang Bedagai Direktorat Lalu Lintas  
 Source : *Traffict Directorate Police of Serdang Bedagai*

**Tabel 8.1.13** Jumlah Surat Ijin Mengemudi (SIM) A yang Dikeluarkan menurut Jenisnya, 2019  
*Number of Driving Licence Issued Type A by Category, 2019*

Bulan <i>Month</i>	Baru <i>New</i>		Perpanjangan <i>Renewal</i>	
	Biasa <i>Ordinary</i>	Umum <i>General</i>	Biasa <i>Ordinary</i>	Umum <i>General</i>
(1)	(2)	(3)	(4)	(5)
Januari/ <i>January</i>	346	1	91	-
Pebruari/ <i>February</i>	323	-	71	-
M a r e t/ <i>March</i>	319	-	77	-
A p r i l/ <i>April</i>	276	-	98	1
M e i / M e i	320	1	98	-
J u n i / <i>June</i>	327	-	65	1
J u l i / <i>July</i>	407	1	107	-
Agustus / <i>August</i>	340	1	85	1
September/ <i>September</i>	396	-	94	-
Oktober/ <i>October</i>	322	1	70	-
Nopember/ <i>November</i>	368	1	104	-
Desember/ <i>December</i>	373	-	110	-
Jumlah/ <i>Total</i>	4 117	6	1 070	3
2018	3 381	7	1 053	7
2017	2 937	4	910	4

Sumber : Polres Serdang Bedagai Direktorat Lalu Lintas  
 Source : *Traffic Directorate Police of Serdang Bedagai*

## TRANSPORTATION AND COMMUNICATION

**Tabel** 8.1.14 Jumlah Surat Ijin Mengemudi (SIM) B I yang Dikeluarkan menurut Jenisnya, 2018  
*Number of Driving Licence Issued Type B I by Category, 2018*

Bulan <i>Month</i>	Baru <i>New</i>		Perpanjangan <i>Renewal</i>	
	Biasa <i>Ordinary</i>	Umum <i>General</i>	Biasa <i>Ordinary</i>	Umum <i>General</i>
(1)	(2)	(3)	(4)	(5)
Januari/ <i>January</i>	7	7	5	13
Pebruari/ <i>February</i>	20	2	9	14
M a r e t/ <i>March</i>	19	1	15	17
A p r i l/ <i>April</i>	15	2	20	14
M e i /M e i	16	1	6	22
J u n i / <i>June</i>	8	2	6	10
J u l i / <i>July</i>	21	-	13	15
Agustus / <i>August</i>	20	-	8	15
September/ <i>September</i>	20	1	5	13
Oktober/ <i>October</i>	16	6	8	9
Nopember/ <i>November</i>	15	6	6	11
Desember/ <i>December</i>	17	8	12	13
Jumlah/ <i>Total</i>	194	36	113	166
2017	170	48	168	183

Sumber : Polres Serdang Bedagai Direktorat Lalu Lintas  
 Source : *Traffict Directorate Police of Serdang Bedagai*

**Tabel** 8.1.15 Jumlah Surat Ijin Mengemudi (SIM) B II yang Dikeluarkan menurut Jenisnya, 2018  
*Number of Driving Licence Issued Type B II by Category, 2018*

Bulan <i>Month</i>	Baru <i>New</i>		Perpanjangan <i>Renewal</i>	
	Biasa <i>Ordinary</i>	Umum <i>General</i>	Biasa <i>Ordinary</i>	Umum <i>General</i>
(1)	(2)	(3)	(4)	(5)
Januari/ <i>January</i>	1	2	1	15
Pebruari/ <i>February</i>	4	2	2	13
M a r e t/ <i>March</i>	2	-	1	14
A p r i l/ <i>April</i>	-	-	2	19
M e i / M e i	1	1	-	21
J u n i / J u n e				7
J u l i / <i>July</i>	3	-	-	17
Agustus / <i>August</i>	-	-	-	16
September/ <i>September</i>	1	-	-	17
Oktober/ <i>October</i>	4	3	1	18
Nopember/ <i>November</i>	1	1	-	19
Desember/ <i>December</i>	-	5	-	27
Jumlah/ <i>Total</i>	17	14	7	203
2017	10	31	9	230
2016	5	26	10	161

Sumber : Polres Serdang Bedagai Direktorat Lalu Lintas

Source : *Traffic Directorate Police of Serdang Bedagai*



**Tabel** 8.1.16 Jumlah Surat Ijin Mengemudi (SIM) C yang Dikeluarkan menurut Jenisnya, 2019  
*Table* Number of Driving Licence Issued Type C by Category, 2019

Bulan <i>Month</i>	Biasa <i>Ordinary</i>	Umum <i>General</i>
(1)	(2)	(3)
Januari/ <i>January</i>	881	*)
Pebruari/ <i>February</i>	884	*)
Maret/ <i>March</i>	851	*)
April/ <i>April</i>	753	*)
Mei/ <i>Mei</i>	781	*)
Junj/ <i>June</i>	735	*)
Juli/ <i>July</i>	1 071	*)
Agustus / <i>August</i>	900	*)
September/ <i>September</i>	1 099	*)
Oktober/ <i>October</i>	852	*)
Nopember/ <i>November</i>	1 078	*)
Desember/ <i>December</i>	984	*)
Jumlah/ <i>Total</i>	10 869	*)
2018	6 474	3 132
2017	4 840	3 391

\*) Data tidak tersedia

Sumber : Polres Serdang Bedagai Direktorat Lalu Lintas

Source : *Traffict Directorate Police of Serdang Bedagai*

**Tabel** 8.1.17 Daftar Nama Perusahaan Mobil Angkutan (MPU)/Bus Umum Penumpang Terdaftar dan Jumlah Armadanya, 2016 -2019  
*List of Names Public Bus Company Registered and Total Unit, 2016 -2019*

Nama Perusahaan <i>Name of Company</i>	Jumlah Armada/ <i>Total Unit</i>			
	2016	2017	2018	2019
(1)	(2)	(3)	(4)	(5)
01. CV. CITRA	20	20	22	22
02. KPU. RAJAWALI	65	65	67	67
03. Rahmat global mandiri	-	-	-	-
04. TAXI CITRA	-	-	-	-
05. CV. TAMBUN	-	-	-	-
06. KSU RJ SERGAI	20	20	23	23
Jumlah/ <i>Total</i>	105	105	112	112

Sumber : Dinas Perhubungan Kabupaten Serdang Bedagai  
Source : *Transportation Office of Serdang Bedagai Regency*

## TRANSPORTATION AND COMMUNICATION

**Tabel** 8.1.18 Daftar Nama Perusahaan Angkutan Barang dan Jumlah Armada Terdaftar, 2017 – 2019  
*Table* *List of Names Cargo Transportation Company and Total Unit Registered, 2017 - 2018*

	Nama Perusahaan <i>Name of Company</i>	Jumlah Armada/ <i>Total Unit</i>		
		2017	2018	2019
	(1)	(2)	(3)	(4)
01.	CV. RODA PRIMA	1	1	2
02.	CV. SINAR GUNTUR	-	-	-
03.	CV. CENDRAWASIH	-	-	-
04.	CV. PAPA MEX	1	1	2
05.	Chandra Pratama Mandiri	14	14	14
06.	PT. Surya Jaya Agung	9	9	10
07.	PT. Deli Super	1	1	2
08.	CV. REZEKI SYAHIRA	14	14	15
09.	Koperasi Rajawali	16	16	17
10.	PT. Kreasi Betoa Nusapersada	14	14	14
11.	PT. Socfindo	28	28	29
12.	CV. Semangat Bersama	2	2	3
13.	CV. Irama	3	3	3
14.	UD. Mitra Nusantara	5	5	6
15.	CV. Setia Kawan	5	5	5
16.	CV. Lubuk baru	5	5	6
17.	CV. Akbar Pratama	2	2	4
18.	PUSKOPKAR	4	4	5
19.	CV. Multi Jaya	-	1	1
20.	CV. karya Mandiri	-	1	2
21.	PT. Ramli Jaya	-	1	2
22.	Erianto, SH, ISPD.I	-	1	1
	<i>Jumlah/Total</i>	124	128	143

Sumber : Dinas Perhubungan Kabupaten Serdang Bedagai  
Source : *Transportation Office of Serdang Bedagai Regency*

**Tabel** 8.1.19 Daftar Nama Perusahaan Becak Bermotor (Betor) dan Jumlah Armada Terdaftar, 2017-2019  
**Table** *List of Names Pedicab Motorized Company Registered and Total Unit, 2017-2019*

	Nama Perusahaan <i>Name of Company</i>	Jumlah Armada/ <i>Total Unit</i>		
		2017	2018	2019
	(1)	(2)	(3)	(4)
01.	CV. KOMEGORO	-	-	-
02.	CV. PAPA MEX	1	1	1
03.	CV. BEDAGAI DELI TRANS	-	-	-
04.	CV. RODA PRIMA	14	14	14
05.	CV. CHANDRA PRATAMA MANDIRI	-	-	-
06.	KSU BSN BHINEKA TUNGGAL IKA	-	-	-
07.	CV. CENDRAWASIH	-	-	-
08.	KSU MEKAR	-	-	-
09.	KSU BSN BTIKA	143	143	143
	Jumlah/ <i>Total</i>	158	158	158

Sumber : Dinas Perhubungan Kabupaten Serdang Bedagai

Source : *Transportation Office of Serdang Bedagai Regency*

**Tabel 8.1.20**  
**Table**

**Jumlah Kendaraan Bermotor dan Realisasi PKB/BBNKB di Kabupaten Serdang Bedagai, 2019**  
**Total of Motor Vehicle and Realization of PKB/BBNKB in Serdang Bedagai Regency, 2019**

Bulan Month	PKB		BBN		Jumlah PKB dan BBN	
	KB	RP	KB	RP	KB	RP
(1)	(2)	(3)	(4)	(5)	(6)	(7)
01. Januari/ January	3 750	2 042 450 993	103	43 616 060	3 853	2 086 067 053
02. Februari/ February	3 632	2 111 836 133	102	52 736 650	3 734	2 164 572 783
03. Maret/ March	4 005	2 196 953 977	97	31 802 500	4 102	2 228 756 477
04. April/ April	3 568	2 149 845 682	66	44 755 750	3 634	2 194 601 432
05. Mei/ May	4 085	2 369 241 993	78	46 354 800	4 163	2 415 596 793
06. Juni / June	3 125	1 780 141 703	56	32 153 000	3 181	1 812 294 703
07. Juli / July	4 988	2 662 942 352	80	49 435 750	5 068	2 712 378 102
08. Agustus/ August	4 873	2 564 905 776	89	44 069 200	4 962	2 608 974 976
09. September/ September	5 322	2 799 266 904	116	57 820 750	5 438	2 857 087 654
10. Oktober / October	4 713	2 653 708 200	82	37 572 100	4 795	2 691 280 300
11. Nopember/ November	3 887	2 272 240 471	76	41 249 500	3 963	2 313 489 971
12. Desember/ December	4 743	3 057 504 290	107	67 453 000	4 850	3 124 957 290
Jumlah/Total	50 691	28 661 038 474	1 052	549 019 060	51 743	29 210 057 534
2018	50 538	27 857 307 324	894	409 778 375	51 432	28 267 085 699
2017	49 228	25 198 219 595	1 178	581 446 595	50 406	25 779 666 190

Sumber : Kantor Samsat Kabupaten Serdang Bedagai  
Source : Samsat Office of Serdang Bedagai Regency

**8.2. Komunikasi/ Communication**

**Tabel 8.2.1** Jumlah Kantor Pos Pembantu Menurut Kecamatan di Kabupaten Serdang Bedagai, 2017-2019  
*Number Branch Post Office by District in Serdang Bedagai regency, 2017-2019*

	Kecamatan <i>District</i>	2017	2018	2019
	(1)	(2)	(3)	(4)
01.	Kotarih	-	-	-
02.	Silinda	-	-	-
03.	Bintang Bayu	-	-	-
04.	Dolok Masihul	1	1	1
05.	Serba jadi	-	-	-
06.	Sipispis	1	1	1
07.	Dolok Merawan	1	1	1
08.	Tebing Tinggi	-	-	-
09.	Tebing Syahbandar	-	-	-
10.	Bandar Khalipah	1	1	1
11.	Tanjung Beringin	1	1	1
12.	Sei Rampah	1	1	1
13.	Sei Bamban	-	-	-
14.	Teluk Mengkudu	1	1	1
15.	Perbaungan	1	1	1
16.	Pegajahan	-	-	-
17.	Pantai Cermin	1	1	1
	<i>Jumlah/Total</i>	9	9	9

Sumber : PT. Pos Indonesia (Persero), Kantor Tebing Tinggi

Source : *Post Office Tebing Tinggi*

**Tabel** 8.2.2 Produksi Pos menurut Jenisnya di Kabupaten Serdang Bedagai, 2019  
*Production Post by Type in Serdang Bedagai Regency, 2019*

Jenis Pos <i>Type of Post</i>	Satuan	2019
(1)	(2)	(3)
<b>I. Surat Pos</b>		
<i>Letter Post</i>		
<b>a. Dalam Negeri/Domestic</b>		
- Biasa(prangko)/ <i>Ordinary</i>	Lembar	115
- Kilat Khusus	Lembar	6 244
- Express	Lembar	6 688
<b>b. Luar Negeri/International</b>		
- EMS	Lembar	100
- Tercatat/ <i>Registered</i>	Lembar	7
<b>II. Paket Pos</b>		
<i>Parcel Post</i>		
<b>a. Dalam Negeri/Domestic</b>		
	Lembar	3 504
<b>b. Luar Negeri/International</b>		
	Lembar	-
<b>III. Wesel Pos</b>		
<i>Money Order</i>		
<b>a. Dikirim/Sent</b>		
	Rupiah	6 507 826 753
<b>b. Dibayar/Paid</b>		
	Rupiah	8 614 989 549

Sumber : PT. Pos Indonesia (Persero), Kantor Tebing Tinggi

Source : *Post Office Tebing Tinggi*

**Tabel** 8.2.3 Banyaknya Pengiriman dan Penerimaan Paket Biasa menurut Kantor Pos, 2019 (Buah)  
*Number of Sent and Received Ordinary Parcel by Post Office, 2019 (Unit)*

Kantor Pos <i>Post Office</i>	Pengiriman <i>Sent</i>	Penerimaan <i>Received</i>
(1)	(2)	(3)
01. Dolok Masihul	344	267
02. Sipispis	9	40
03. Dolok Merawan	23	41
04. Tebing Tinggi	75	113
05. Bandar Khalipah	15	9
06. Tanjung Beringin	115	264
07. Sei Rampah	256	643
08. Teluk Mengkudu	4	24
09. Perbaungan	324	781
10. Pantai Cermin	52	50
<i>Jumlah/Total</i>	1 217	2 232
2018	606	5 404

Sumber : PT. Pos Indonesia (Persero), Kantor Tebing Tinggi

Source : *Post Office Tebing Tinggi*



**Tabel** 8.2.4 Banyaknya Pengiriman dan Penerimaan Paket Kilat menurut Kantor Pos, 2019 (Buah)  
*Number of Sent and Received Express Parcel by Post Office, 2019 (Unit)*

Kantor Pos <i>Post Office</i>	Pengiriman <i>Sent</i>	Penerimaan <i>Received</i>
(1)	(2)	(3)
01. Dolok Masihul	985	3 551
02. Sipispis	44	688
03. Dolok Merawan	10	368
04. Tebing Tinggi	149	424
05. Bandar Khalipah	22	137
06. Tanjung Beringin	66	394
07. Sei Rampah	365	897
08. Teluk Mengkudu	96	1 128
09. Perbaungan	516	3 374
10. Pantai Cermin	24	515
<i>Jumlah/Total</i>	2 287	11 476
2018	1 724	14 724

Sumber : PT. Pos Indonesia (Persero), Kantor Tebing Tinggi

Source : *Post Office Tebing Tinggi*

**Tabel** 8.2.5 Banyaknya Pengiriman dan Penerimaan Paket EMS (Luar Negeri) menurut Kantor Pos, 2019 (Buah)  
*Number of Sent and Received EMS Parcel by Post Office, 2019 (Unit)*

Kantor Pos <i>Post Office</i>	Pengiriman <i>Sent</i>	Penerimaan <i>Received</i>
(1)	(2)	(3)
01. Dolok Masihul	7	22
02. Sipispis	15	5
03. Dolok Merawan	1	-
04. Tebing Tinggi	4	18
05. Bandar Khalipah	4	4
06. Tanjung Beringin	17	43
07. Sei Rampah	17	89
08. Teluk Mengkudu	3	37
09. Perbaungan	30	126
10. Pantai Cermin	3	7
<i>Jumlah/Total</i>	101	351
2018	49	172

Sumber : PT. Pos Indonesia (Persero), Kantor Tebing Tinggi

Source : *Post Office Tebing Tinggi*

**Tabel** 8.2.6 Banyaknya Pengiriman dan Penerimaan Surat Kilat Khusus menurut Kantor Pos, 2019 (Buah)  
*Number of Sent and Received Special Express Mail by Post Office, 2019 (Unit)*

Kantor Pos <i>Post Office</i>	Pengiriman <i>Sent</i>	Penerimaan <i>Received</i>
(1)	(2)	(3)
01. Dolok Masihul	666	4 561
02. Sipispis	177	2 660
03. Dolok Merawan	164	582
04. Tebing Tinggi	238	711
05. Bandar Khalipah	249	2 186
06. Tanjung Beringin	337	863
07. Sei Rampah	2 302	9 752
08. Teluk Mengkudu	208	545
09. Perbaungan	1 692	8 263
10. Pantai Cermin	211	8 041
<i>Jumlah/Total</i>	6 244	38 164
2018	5 566	59 415

Sumber : PT. Pos Indonesia (Persero), Kantor Tebing Tinggi

Source : *Post Office Tebing Tinggi*

**Tabel** 8.2.7 Banyaknya Pengiriman dan Penerimaan Surat Express menurut Kantor Pos, 2019 (Buah)  
*Number of Sent and Received Express Mail by Post Office, 2019 (Unit)*

Kantor Pos <i>Post Office</i>	Pengiriman <i>Sent</i>	Penerimaan <i>Received</i>
(1)	(2)	(3)
01. Dolok Masihul	1 045	4 056
02. Sipispis	490	2 496
03. Dolok Merawan	131	1 248
04. Tebing Tinggi	338	9 984
05. Bandar Khalipah	157	2 187
06. Tanjung Beringin	245	4 368
07. Sei Rampah	1 698	8 424
08. Teluk Mengkudu	238	2 808
09. Perbaungan	2 134	11 856
10. Pantai Cermin	212	2 808
<i>Jumlah/Total</i>	6 688	50 235
2018	6 547	48 503

Sumber : PT. Pos Indonesia (Persero) Kantor Tebing Tinggi

Source : *Post Office Tebing Tinggi*

**Tabel** 8.2.8 Banyaknya Pengiriman dan Penerimaan Surat EMS (Luar Negeri) menurut Kantor Pos, 2019 (Unit)  
*Table* *Number of Sent and Received EMS Mail by Post Office, 2019 (Unit)*

Kantor Pos <i>Post Office</i>	Pengiriman <i>Sent</i>	Penerimaan <i>Received</i>
(1)	(2)	(3)
01. Dolok Masihul	7	34
02. Sipispis	15	72
03. Dolok Merawan	1	6
04. Tebing Tinggi	4	18
05. Bandar Khalipah	4	54
06. Tanjung Beringin	17	47
07. Sei Rampah	17	91
08. Teluk Mengkudu	3	63
09. Perbaungan	30	137
10. Pantai Cermin	2	69
<i>Jumlah/Total</i>	100	591
2018	64	229

Sumber : PT. Pos Indonesia (Persero), Kantor Tebing Tinggi

Source : *Post Office Tebing Tinggi*

**Tabel** 8.2.9 Banyaknya Pengiriman dan Penerimaan Surat Biasa (prangko) menurut Kantor Pos, 2019 (Rupiah)  
*Number of Sent and Received Ordinary Mail by Post Office, 2019 (Rupiahs)*

Kantor Pos <i>Post Office</i>	Pengiriman <i>Sent</i>	Penerimaan <i>Received</i>
(1)	(2)	(3)
01. Dolok Masihul	1	8
02. Sipispis	-	147
03. Dolok Merawan	-	47
04. Tebing Tinggi	-	9
05. Bandar Khalipah	1	3
06. Tanjung Beringin	-	7
07. Sei Rampah	35	51
08. Teluk Mengkudu	7	63
09. Perbaungan	49	74
10. Pantai Cermin	22	62
<i>Jumlah/Total</i>	115	471
2018	1 131	983

Sumber : PT. Pos Indonesia (Persero), Kantor Tebing Tinggi

Source : *Post Office Tebing Tinggi*

**Tabel** 8.2.10 Banyaknya Pengiriman dan Penerimaan Surat Tercatat (Luar Negeri) menurut Kantor Pos, 2019 (Buah)  
*Number of Sent and Received Registered Mail by Post Office, 2019 (Unit)*

Kantor Pos <i>Post Office</i>	Pengiriman <i>Sent</i>	Penerimaan <i>Received</i>
(1)	(2)	(3)
01. Dolok Masihul	-	-
02. Sipispis	-	-
03. Dolok Merawan	-	-
04. Tebing Tinggi	5	-
05. Bandar Khalipah	1	4
06. Tanjung Beringin	-	-
07. Sei Rampah	-	-
08. Teluk Mengkudu	1	2
09. Perbaungan	-	-
10. Pantai Cermin	-	-
<i>Jumlah/Total</i>	7	6
2018	7	139

Sumber : PT. Pos Indonesia (Persero), Kantor Tebing Tinggi

Source : *Post Office Tebing Tinggi*

**Tabel** 8.2.11 Jumlah Penerimaan dan Pengiriman Wesel Pos menurut Kantor Pos, 2019  
*Number of Postal Money Order Received and Sent by Post Office, 2019*

Kantor Pos <i>Post Office</i>	Penerimaan/ <i>Received</i>		Pengiriman/ <i>Sent</i>	
	Frekuensi <i>Frequency</i>	Nilai <i>Value</i> (000)	Frekuensi <i>Frequency</i>	Nilai <i>Value</i> (000)
(1)	(2)	(3)	(4)	(5)
01. Dolok Masihul	402	952 420 380	333	860 521 236
02. Sipispis	88	187 705 900	214	83 920 000
03. Dolok Merawan	140	124 329 100	74	129 420 000
04. Tebing Tinggi	124	244 751 043	370	368 540 965
05. Bandar Khalipah	381	534 242 408	74	78 938 000
06. Tanjung Beringin	175	232 065 078	92	444 028 310
07. Sei Rampah	1 161	2 703 709 163	729	967 366 133
08. Teluk Mengkudu	214	211 208 422	76	157 224 279
09. Perbaungan	1 038	2 516 570 006	576	1 606 355 271
10. Pantai Cermin	339	907 988 049	416	1 811 512 559
<i>Jumlah/Total</i>	4 062	8 614 989 549	2 954	6 507 826 753
2018	4994	9 559 652 076	2734	6 578 170 301
2017	4 144	5 049 706 665	2 712	3 472 035 311

Sumber : PT. Pos Indonesia (Persero), Kantor Tebing Tinggi  
Source : *Post Office Tebing Tinggi*



## TRANSPORTATION AND COMMUNICATION

**Tabel** 8.2.12 Banyaknya Pelanggan Telkom menurut Kecamatan, 2019  
**Table** 8.2.12 Total Costumers of Telkom by District, 2019

Kecamatan <i>District</i>	Rumah Tangga <i>Household</i>	Instansi <i>Instance</i>	Jumlah <i>Total</i>
(1)	(2)	(3)	(4)
01. Kotarih	-	-	-
02. Silinda	-	-	-
03. Bintang Bayu	-	-	-
04. Dolok Masihul	-	-	-
05. Serba jadi	-	-	-
06. Sipispis	-	-	-
07. Dolok Merawan	-	-	-
08. Tebing Tinggi	-	-	-
09. Tebing Syahbandar	-	-	-
10. Bandar Khalipah	-	-	-
11. Tanjung Beringin	-	-	-
12. Sei Rampah	-	-	-
13. Sei Bamban	-	-	-
14. Teluk Mengkudu	-	-	-
15. Perbaungan	1 667	89	1 756
16. Pegajahan	-	-	-
17. Pantai Cermin	11	3	14
<i>Jumlah/Total</i>	1 678	92	1 770
2018	877	100	977
2017	936	64	1 030

Sumber : PT. Telkom

**Tabel** 8.2.13 Banyaknya Pelanggan Telkom menurut Jenis Layanan, 2019  
*Total Costumers of Telkom by District and Type of Service , 2019*

	Kecamatan <i>District</i>	Telepon/Fax	iHDS Home	Jumlah <i>Total</i>
	(1)	(2)	(3)	(4)
01.	Kotarih	-	-	-
02.	Silinda	-	-	-
03.	Bintang Bayu	-	-	-
04.	Dolok Masihul	-	-	-
05.	Serba jadi	-	-	-
06.	Sipispis	-	-	-
07.	Dolok Merawan	-	-	-
08.	Tebing Tinggi	-	-	-
09.	Tebing Syahbandar	-	-	-
10.	Bandar Khalipah	-	-	-
11.	Tanjung Beringin	-	-	-
12.	Sei Rampah	-	-	-
13.	Sei Bamban	-	-	-
14.	Teluk Mengkudu	-	-	-
15.	Perbaungan	103	1 653	1 756
16.	Pegajahan	-	-	-
17.	Pantai Cermin	13	1	14
	<i>Jumlah/Total</i>	116	1 654	1 770
	2018	398	751	1 149
	2017	1 030	664	1 030

Sumber : PT. Telkom



BAB  
Chapter

09

## PERBANKAN KOPERASI DAN HARGA-HARGA

BANKING COOPERATIVE DAN PRICES





**PENJELASAN TEKNIS**

1. IHK merupakan indikator inflasi di Indonesia. Sejak Januari 2014, IHK dihitung berdasarkan Survei Biaya Hidup (SBH) di 82 kota tahun 2012 yang mencakup sekitar 225-462 komoditas.

2. IHK mencakup 7 kelompok, yaitu: bahan makanan; makanan jadi, minuman, rokok, dan tembakau; perumahan, air, listrik, gas, dan bahan bakar; sandang; kesehatan; Pendidikan, rekreasi, dan olahraga; transport, komunikasi, dan jasa keuangan.

3. Harga-harga beberapa bahan kebutuhan pokok, bahan bangunan dan berbagai macam sayuran dapat dilihat pada tabel publikasi ini.

4. Data statistik perbankan bersumber dari beberapa bank yang ada di Kabupaten Serdang Bedagai.

5. Koperasi adalah badan usaha yang beranggotakan orang seorang atau badan hukum koperasi dengan melandaskan kegiatannya berdasarkan prinsip koperasi sekaligus sebagai gerakan ekonomi rakyat yang berdasar atas asas kekeluargaan.

**TECHNICAL NOTES**

1. *CPI is the indicator of inflation in Indonesia. Since January 2014, the CPI has been calculated from the 2012 Cost of Living Survey (CLS) of 82 cities, which covered 225-462 commodities.*

2. *CPI consists of 7 groups as follows: foodstuff; prepared food, beverages, and tobacco products; housing, water, electricity, gas, and fuel; clothing; health; education, recreation, and sports; transportation, communication, and financial services.*

3. *Price of some main goods, retail price of construction materials and some vegetables was presented in this publication.*

4. *Banking statistics are obtained from several banks in Serdang Bedagai Regency.*

5. *Cooperative is an establishment that its members are people or establishments with legal status of cooperative and its activities based on people economic movement*



### 9.1 Koperasi/ Cooperative

**Tabel 9.1.1** Jumlah Koperasi menurut Jenisnya dan Kecamatan di Kabupaten Serdang Bedagai, 2019  
*Number of Cooperation by Type and District in Serdang Bedagai Regency, 2019*

Kecamatan <i>District</i>	Jenis Koperasi/ <i>Type of Cooperation</i>						
	KUD	KOPTAN	KPRI	KOPKAR	KSU	KOPPAS	ANGKUTAN
(1)	(2)	(3)	(4)	(5)	(6)	(7)	(8)
Kotarih	1	3	1	2	2	-	-
Silinda	1	-	1	2	4	-	-
Bintang Bayu	-	4	-	1	2	-	-
Dolok Masihul	1	7	3	3	5	1	-
Serbajadi	1	-	1	-	4	-	-
Sipispis	1	1	1	-	11	-	-
Dolok Merawan	1	-	1	-	3	-	-
Tebing Tinggi	2	4	1	3	9	-	-
Tebing Syahbandar	1	4	1	4	3	-	-
Bandar Khalipah	1	1	2	2	-	-	-
Tanjung Beringin	2	6	2	-	7	1	-
Sei Rampah	1	3	4	4	21	1	-
Sei Bambi	3	2	1	2	14	1	1
Teluk Mengkudu	4	6	1	1	6	-	1
Perbaungan	3	5	4	4	26	2	2
Pegajahan	1	3	-	1	8	-	-
Pantai Cermin	1	5	1	1	8	-	-
<b>Serdang Bedagai</b>	<b>25</b>	<b>54</b>	<b>25</b>	<b>30</b>	<b>133</b>	<b>6</b>	<b>4</b>
<b>2018</b>	<b>24</b>	<b>53</b>	<b>28</b>	<b>30</b>	<b>132</b>	<b>6</b>	<b>5</b>



**Tabel 9.1.1**                      *Lanjutan / Continued*  
**Table**

Kecamatan <i>District</i>	Jenis Koperasi/ <i>Type of Cooperation</i>						Jumlah
	KOPPON TREN	KSP	KOPWAN	KPKL	ABRI/POL	PROD USEN	
(1)	(9)	(10)	(11)	(12)	(13)	(14)	(15)
Kotarih	-	-	1	-	-	-	10
Silinda	-	1	1	-	-	2	12
Bintang Bayu	-	1	-	-	-	1	9
Dolok Masihul	-	1	1	-	-	3	25
Serbajadi	-	-	1	-	-	-	7
Sipispis	-	1	1	-	-	-	16
Dolok Merawan	-	-	-	-	-	-	5
Tebing Tinggi	-	-	2	-	1	3	25
Tebing Syahbandar	-	-	-	-	-	1	14
Bandar Khalipah	-	-	-	-	-	-	6
Tanjung Beringin	-	1	2	-	-	5	26
Sei Rampah	4	4	7	-	1	3	49
Sei Baman	-	1	1	-	-	-	26
Teluk Mengkudu	-	-	2	-	-	2	23
Perbaungan	-	9	4	1	2	3	65
Pegajahan	-	4	1	-	-	2	20
Pantai Cermin	-	-	1	-	-	5	22
Serdang Bedagai	4	23	25	1	4	30	360
2018	4	10	25	1	5	4	327

Sumber : Dinas Ketenagakerjaan, Koperasi dan Usaha Mikro Kab. Serdang Bedagai  
 Source : *Manpower and Cooperative Office of Serdang Bedagai Regency*

**Tabel** 9.1.2 Banyaknya Koperasi KUD dan Non KUD menurut Kecamatan di Kabupaten Serdang Bedagai, 2019  
*Number of Village Cooperative and Other Cooperative by District in Serdang Bedagai Regency, 2019*

Kecamatan <i>District</i>	KUD <i>Village Cooperative</i>	NON KUD <i>Other Cooperative</i>	Jumlah <i>Total</i>
(1)	(2)	(3)	(4)
01. Kotarih	1	11	12
02. Silinda	1	11	12
03. Bintang Bayu	-	9	9
04. Dolok Masihul	1	21	22
05. Serba Jadi	1	7	8
06. Sipispis	1	16	17
07. Dolok Merawan	1	5	6
08. Tebing Tinggi	2	23	25
09. Tebing Syahbandar	1	13	14
10. Bandar Khalifah	1	6	7
11. Tanjung Beringin	2	21	23
12. Sei Rampah	1	51	52
13. Sei Bamban	3	26	29
14. Teluk Mengkudu	4	24	28
15. Perbaungan	3	69	72
16. Pegajahan	1	20	21
17. Pantai Cermin	1	21	22
<i>Jumlah/Total</i>	25	354	379
2018	24	322	346
2017	26	334	360

Sumber : Dinas Ketenagakerjaan, Koperasi dan Usaha Mikro Kab. Serdang Bedagai  
*Source : Manpower and Cooperative Office of Serdang Bedagai Regency*

**Tabel 9.1.3** Data Keragaan Koperasi Menurut dan Kecamatan di Kabupaten Serdang Bedagai, 2019  
*Number of Cooperation by Activating and District in Serdang Bedagai Regency, 2019*

Kecamatan	Aktif (Unit)	Tidak Aktif (Unit)	Total Koperasi	Jlh Anggota			RAT
				Laki-Laki	Perempuan	Jlh	
(1)	(2)	(3)	(4)	(5)	(6)	(7)	(8)
01. Kotarih	-	11	11	-	-	-	-
02. Silinda	3	8	11	2 429	2 244	4 673	3
03. Bintang Bayu	2	7	9	351	77	428	1
04. Dolok Masihul	7	14	21	797	486	1 283	5
05. Serbajadi	1	6	7	-	-	-	-
06. Sipispis	-	16	16	-	-	-	-
07. Dolok Merawan	1	4	5	31	69	100	1
08. Tebing Tinggi	2	21	23	677	311	988	2
09. Tebing Syahbandar	4	9	13	26	86	112	1
10. Bandar Khalifah	1	5	6	55	3	58	1
11. Tanjung Beringin	4	17	21	63	128	191	2
12. Sei Rampah	13	38	51	701	917	1 618	7
13. Sei Baman	2	24	26	417	534	951	2
14. Teluk Mengkudu	7	17	24	496	233	729	3
15. Perbaungan	15	54	69	1 296	221	1 517	7
16. Pegajahan	3	17	20	197	101	298	1
17. Pantai Cermin	4	17	21	1 853	958	2 811	2
<i>Jumlah/Total</i>	69	285	354	9 389	6 368	15 757	38
2018	61	285	346	7 908	5 997	13 905	47

Sumber : Dinas Ketenagakerjaan, Koperasi dan Usaha Mikro Kab. Serdang Bedagai  
 Source : *Manpower and Cooperative Office of Serdang Bedagai Regency*

**Tabel 9.1.4** Data Keragaan Koperasi Berdasarkan Modal, Volume Usaha, Asset dan SHU menurut Kecamatan di Kabupaten Serdang Bedagai, 2019 (juta rupiah)  
*Data Cooperation by Investment, Volume Bussiness, Asset and SHU by District in Serdang Bedagai Regency, 2019*

Kecamatan <i>District</i>	Modal Sendiri <i>Domestic Investment</i>	Modal Luar <i>Foreign Investment</i>	Volume Usaha <i>Volume Bussiness</i>
(1)	(2)	(3)	(4)
01. Kotarih	-	-	-
02. Silinda	27 571 128 533	20 000 000	30 979 586 910
03. Bintang Bayu	118 832 886	418 668 305	304 320 935
04. Dolok Masihul	11 469 679 210	3 526 643 425	10 635 511 910
05. Serbajadi	-	-	-
06. Sipispis	-	-	-
07. Dolok Merawan	3 089 941 414	397 749 314	2 505 217 872
08. TebingTinggi	7 238 294 375	15 019 000	6 976 613 500
09. Tebing Syahbandar	2 582 112 734	-	1 889 839 000
10. Bandar Khalifah	17 050 000	-	48 106 000
11. Tanjung Beringin	5 417 173 380	46 520 916	5 459 862 151
12. Sei Rampah	10 775 183 839	85 225 000	11 070 392 279
13. Sei Baman	5 151 084 901	16 103 328	6 022 583 071
14. Teluk Mengkudu	9 084 799 859	238 078 177	10 475 806 832
15. Perbaungan	4 890 142 200	1 530 000	6 405 305 494
16. Pegajahan	141 846 843	-	655 542 000
17. Pantai Cermin	5 608 788 254	105 305 602	4 294 362 525
Jumlah/ <i>Total</i>	93 156 058 428	4 870 843 067	97 723 050 479
2018	670 738 735 802	4 417 994 678	675 156 730 480

**Tabel** 9.1.4 Lanjutan/*Continued*  
**Table**

Kecamatan <i>District</i>	Asset	SHU
(1)	(5)	(6)
01. Kotarih	-	-
02. Silinda	30 999 228 576	594 554 900
03. Bintang Bayu	776 572 058	51 535 476
04. Dolok Masihul	92 785 718 169	570 659 788
05. Serbajadi	-	-
06. Sipispis	-	-
07. Dolok Merawan	3 341 124 011	211 099 503
08. Tebing Tinggi	12 447 934 425	538 973 154
09. T. Syahbandar	65 162 039 683	158 090 494
10. Bandar Khalifah	163 644 500	63 833 000
11. Tanjung Beringin	5 916 621 318	475 766 050
12. Sei Rampah	13 595 756 761	1 025 649 102
13. Sei Baman	7 654 881 850	597 110 873
14. Teluk Mengkudu	12 602 493 802	1 405 106 066
15. Perbaungan	6 949 078 607	609 968 744
16. Pegajahan	781 892 763	115 326 400
17. Pantai Cermin	5 714 093 856	364 382 787
<i>Jumlah/Total</i>	285 891 080 379	6 782 056 337
2018	832 612 829 477	7 593 803 680

Sumber : Dinas Ketenagakerjaan, Koperasi dan Usaha Mikro Kab. Serdang Bedagai  
Source : *Manpower and Cooperative Office of Serdang Bedagai Regency*

## 9.2. Harga-Harga/ *Prices*

**Tabel** 9.2.1 Rata-Rata Harga Eceran 9 Bahan Pokok menurut Jenis  
*Table* Barang, 2019  
*Average Retail Price of 9 Essential Commodities by Month and Kind of Good, 2019 (Rp.)*

Bulan <i>Month</i>	Beras Ir 64 <i>Rice Ir 64</i> (kg)	Ikan Asin <i>Salted Fish</i> (kg)	Gula Pasir <i>Sugar</i> (kg)	Garam <i>Salt</i> (bks)	Minyak Makan Curah <i>Cooking Oil</i> (kg)
(1)	(2)	(3)	(4)	(5)	(6)
1. Januari/ <i>January</i>	11 500	120 000	12 000	5 000	10 000
2. Februari/ <i>February</i>	11 000	120 000	12 000	5 000	10 000
3. Maret/ <i>March</i>	11 000	110 000	12 000	3 000	10 500
4. April/ <i>April</i>	11 000	110 000	12 000	3 000	10 000
5. Mei/ <i>May</i>	11 000	110 000	12 000	3 000	9 500
6. Juni/ <i>June</i>	11 000	110 000	12 000	3 000	9 500
7. Juli/ <i>July</i>	11 000	110 000	12 000	3 000	9 500
8. Agustus/ <i>August</i>	11 000	110 000	12 000	3 000	9 500
9. September/ <i>September</i>	11 000	110 000	12 500	3 000	9 500
10. Oktober/ <i>October</i>	11 000	110 000	12 500	3 000	9 500
11. Nopember/ <i>November</i>	11 000	110 000	12 500	3 000	9 500
12. Desember/ <i>December</i>	11 000	110 000	12 500	3 000	9 500
Rata-rata/ <i>Average</i>	11 000	111 667	12 167	3 333	9 708
2018	10 954	110 833	16 000	5 000	11 000

**Tabel** 9.2.1 Lanjutan/  
*Table* *Continued*

Bulan <i>Month</i>	Minyak Lampu <i>Kerosene</i> <i>(liter)</i>	Sabun Cuci <i>Washing</i> <i>Soap</i> <i>(btg)</i>	Textil Kasar <i>Textile</i> <i>(m)</i>	Baju Batik Lengan Panjang <i>(buah)</i>
(1)	(7)	(8)	(9)	(10)
1. Januari/ <i>January</i>	12 000	2 500	40 000	110 000
2. Februari/ <i>February</i>	12 000	2 500	40 000	110 000
3. Maret/ <i>March</i>	12 000	2 500	40 000	110 000
4. April/ <i>April</i>	12 000	2 500	40 000	110 000
5. Mei/ <i>May</i>	12 000	2 500	40 000	110 000
6. Juni/ <i>June</i>	12 000	2 500	40 000	110 000
7. Juli/ <i>July</i>	12 000	2 500	40 000	110 000
8. Agustus/ <i>August</i>	12 000	2 500	40 000	110 000
9. September/ <i>September</i>	12 000	2 500	40 000	110 000
10. Oktober/ <i>October</i>	12 000	2 500	40 000	110 000
11. Nopember/ <i>November</i>	12 000	2 500	40 000	110 000
12. Desember/ <i>December</i>	12 000	2 500	40 000	110 000
Rata-rata/ <i>Average</i>	12 000	2 500	40 000	110 000
2018	12 000	2 500	40 000	110 000

Sumber : Badan Pusat Statistik Kabupaten Serdang Bedagai

Source : BPS - Statistics of Serdang Bedagai Regency

**Tabel** 9.2.2 Rata-Rata Harga Barang Bangunan menurut Jenisnya  
**Table** Triwulan I - IV Tahun 2019 (Rp)  
*Average Retail Price of Building Goods by Kind of Commodity  
 Triwulan I - II 2019 (Rp.)*

Jenis Komoditi <i>Kind of Commodity</i>	Kwalitas/ Merek Quality	Satuan <i>Unit</i>	Triwulan I 2019	Triwulan II 2019	Triwulan III 2019	Triwulan IV 2019
(1)	(2)	(3)	(4)	(5)	(6)	(7)
1. Seng Gelombang	0,02 x 90 x 180 cm	Lembar	52 000	53 000	54 000	54 000
2. Batu Bata/Brick Stone	Bata merah	buah	450	500	525	500
3. Cat Tembok/ Plaster	Eksterior	25 Kg	465 000	465 000	465 000	465 000
4. Kayu Lapis/Shelf	Kayu Kelas IV	m <sup>3</sup>	60 000	62 000	62 000	63 000
5. Pasir/Sand	Beton/Cor	m <sup>3</sup>	70 000	70 000	70 000	70 000
6. Semen/ Cement	Portland (SNI. 15- 7064-2004)	Zak	50 000	50 000	51 000	52 000
7. Tanah Urug	Biasa	m <sup>3</sup>	67 000	76 500	70 000	70 000

Sumber : Badan Pusat Statistik Kabupaten Serdang Bedagai

Source : BPS - Statistics of Serdang Bedagai Regency



**Tabel** 9.2.3 Harga Rata-Rata Barang Perawatan Kesehatan menurut Jenisnya dan Semester, 2019 (Rp)  
*Average Retail Price of Medical Care Goods by Kind of Good and Semester, 2019 (Rp.)*

Jenis Komoditi <i>Kind of Commodity</i>	Kwalitas/ Merek Quality	Satuan Unit	Semester I	Semester II	Rata-rata Average
(1)	(2)	(3)	(4)	(5)	(6)
1. Obat Sakit Kepala	Bodrex	Strip	4 000	4 000	4 000
2. Obat Flu	Decolgen	Strip	2 500	2 500	2 500
3. Obat Gosok/Balsem	Balpirik	Btl Kecil	7 500	7 000	7 250
4. Pasta Gigi/ <i>Tooth Paste</i>	Pepsodent	75 gram	4 000	4 000	4 000
5. Sabun Mandi/ <i>Soap</i>	Lux	Buah	3 500	3 500	3 500
6. Minyak Rambut/ <i>Hair Cream</i>	Tancho	Botol	3 000	3 000	3 000
7. Parfum/ <i>Perfume</i>	Casablanca	Botol	25 000	25 000	25 000
8. Tarif Gunting Rambut/ <i>Haircut Cost</i>	Laki-laki Dewasa	1 Kali	15 000	15 000	15 000
	Wanita Dewasa	1 Kali	20 000	20 000	20 000

Sumber : Badan Pusat Statistik Kabupaten Serdang Bedagai

Source : BPS - Statistics of Serdang Bedagai Regency

**Tabel 9.2.4** Rata-Rata Harga Daging, Ikan dan Unggas menurut Jenisnya dan Semester, 2019 (Rp)  
*Average Retail Price of Meat Fresh, Fish and Poultry by Type, 2019 (Rp.)*

Jenis Komoditi <i>Kind of Commodity</i>	Kualitas /Merek <i>Quality</i>	Satuan <i>Unit</i>	Semester I	Semester II	Rata-rata <i>Average</i>
(1)	(2)	(3)	(4)	(5)	(6)
1. Daging Sapi/ <i>Beef</i>	Segar	Kg	110 000	110 000	110 000
2. Daging Kambing/ <i>Lamb</i>	Segar	Kg	85 000	90 000	87 500
3. Udang/ <i>Shrimp</i>	Segar	Kg	75 000	85 000	80 000
4. Ikan Tongkol/ <i>Eastern Little</i>	kecil	Kg	25 000	20 000	22 500
5. Ikan Selar	Segar	Kg	35 000	30 000	32 500
6. Ikan Gembung/ <i>Indian Mackerels</i>	No.1	Kg	35 000	35 000	35 000
7. Ikan Asin Teri/ <i>Anchovies Salted</i>	No. 2	Kg	80 000	80 000	80 000
8. Ikan Asin Teri/ <i>Anchovies Salted</i>	No. 1	Kg	120 000	120 000	120 000
9. Ayam Ras Hidup	Buras	Ekor	35 000	32 000	33 500
10. Daging Ras Tanpa Jeroan	Segar	Kg	27 000	24 000	25 500

Sumber : Badan Pusat Statistik Kabupaten Serdang Bedagai

Source : BPS - Statistics of Serdang Bedagai Regency

**Tabel 9.2.5** Rata-Rata Harga Sayur-Sayuran menurut Jenisnya dan Semester, 2019 (Rp)  
*Average Retail Price of Vegetables by Kind of Commodity and Semester, 2019 (Rp.)*

Jenis Komoditi <i>Kind of Commodity</i>	Kwalitas/ Merek <i>Quality</i>	Semester I	Semester II	Rata- rata <i>Average</i>
(1)	(2)	(3)	(4)	(5)
1. Kangkung/ <i>Greenleaves Vegetables</i>	Segar	4 000	5 000	4 500
2. Bayam/ <i>Spinach</i>	Segar	6 000	5 000	5 500
3. Kacang Panjang/ <i>Long Beans</i>	Segar	6 000	4 000	5 000
4. Kentang/ <i>Potatoes</i>	Besar	7 000	12 000	9 500
5. Cabe Merah/ <i>Red Peppers</i>	Besar	18 000	35 000	26 500
6. Cabe Rawit/ <i>Cayenne Peppers</i>	Campur	15 000	20 000	17 500
7. Ketimun/ <i>Cucumber</i>	Segar	4 500	6 000	5 250
8. Sawi/ <i>Mustard Green</i>	Segar	3 000	5 000	4 000
9. Tomat Sayur/ <i>Green Tomatoes</i>	Segar	9 500	8 000	8 750
10. Buncis/ <i>Beans</i>	Segar	10 000	9 000	9 500
11. Wortel/ <i>Carrots</i>	Segar	7 000	6 000	6 500
12. Daun Ubi/ <i>Cassava Leaves</i>	Segar	6 000	5 000	5 500
13. Kol/ <i>Cabbage</i>	Segar	5 000	5 000	5 000

Sumber : Badan Pusat Statistik Kabupaten Serdang Bedagai

Source : BPS - Statistics of Serdang Bedagai Regency

**Tabel 9.2.6** Rata-Rata Harga Barang Makanan dan Minuman menurut Jenisnya dan Semester, 2019 (Rp)  
*Average Retail Price of Food and Soft Drink by Kind and Semester, 2019 (Rp.)*

Jenis Komoditi <i>Kind of Commodity</i>	Kwalitas/ Merek <i>Quality</i>	Satuan <i>Unit</i>	Semester I	Semester II	Rata-rata <i>Average</i>
(1)	(2)	(3)	(4)	(5)	(6)
1. Kelapa Tua/ <i>Coconut</i>	Sudah Dikupas	Butir	6 000	6 000	6 000
5 Bawang Merah/ <i>Shallots</i>	Besar	Kg	27 000	28 000	28 500
	Kecil	Kg	25 500	25 500	25 500
3. Bawang Putih/ <i>Garlic</i>	Sedang	Kg	25 000	31 000	28 000
4. Lada/Merica/ <i>Papper</i>	Kering	Ons	12 000	16 000	14 000
5. Kecap Manis/ <i>Soy Souce</i>	ABC	Botol	6 500	6 500	6 500
6. Penyedap Masak/ <i>Wixture of spices</i>	Ajino- moto	100 gram	5 500	6 000	5 750
7. Terasi Udang/ <i>Fish Paste Made From Shrimp</i>	No. 1	Ons	5 000	5 000	5 000
8. Jeruk Nipis	Lokal	Biji	750	600	675
9. Gula Merah/ <i>Brown Sugar</i>	Aren	Kg	22 000	24 000	23 000

**Tabel** 9.2.6 Lanjutan/*Continued*  
**Table**

Jenis Komoditi <i>Kind of Commodity</i>	Kwalitas/ Merek <i>Quality</i>	Satuan <i>Unit</i>	Semester I	Semester II	Rata-rata <i>Average</i>
(1)	(2)	(3)	(4)	(5)	(6)
10. Kopi Bubuk	Kapal Api	Sacchet	2 000	2 000	2 000
11. Teh Celup	Sosro	Doos	1 500	1 500	1 500
12. Sirup / <i>Syrop</i>	ABC	Btl	16 000	16 000	16 000
13. Garam Hancur/ <i>Powder Salt</i>	Meja/Hls	250 Gr	2 000	2 000	2 000
14. Emping Mentah	Melinjo	1 Kg	40 000	40 000	40 000
15. Roti Tawar/ <i>Bread</i>	200 Gr	1 Buah	12 000	12 000	12 000
16. Gula Pasir/ <i>Sugar</i>	SHS I	1 Kg	16 000	16 000	16 000
17. Minuman Ringan	Fanta	200 ml	2 700	2 700	2 700

Sumber : Badan Pusat Statistik Kabupaten Serdang Bedagai

Source : *BPS - Statistics of Serdang Bedagai Regency*

### 9.3. Pegadaian/*Pawnshop*

**Tabel** 9.3.1 Jumlah Nasabah, Banyaknya Barang Jaminan dan Besarnya Uang yang Disalurkan pada Perusahaan Umum Pegadaian Sei Rampah, 2018  
*Number of Client, Bail Goods and The Amount of Money Loan Distributed by Pawnshop Public Corporation Sei Rampah, 2018*

Bulan <i>Month</i>	Jumlah Nasabah <i>Number of Client</i>	Kredit/ <i>Credits</i>	
		Barang Jaminan <i>Bail Goods</i>	Uang Pinjaman <i>Money Loan (Rp.)</i>
(1)	(2)	(3)	(4)
1. Januari/ <i>January</i>	4 385	4 742	13 571 380 000
2. Februari/ <i>February</i>	4 245	4 604	13 176 110 000
3. Maret/ <i>March</i>	4 864	5 292	14 874 400 000
4. April/ <i>April</i>	4 360	4 698	13 834 830 000
5. Mei/ <i>May</i>	4 935	5 367	16 366 710 000
6. Juni/ <i>June</i>	3 167	3 484	10 455 210 000
7. Juli/ <i>July</i>	5 324	5 832	16 830 620 000
8. Agustus/ <i>August</i>	4 560	4 963	15 208 650 000
9. September/ <i>September</i>	4 168	4 551	13 858 230 000
10. Oktober/ <i>October</i>	4 378	4 714	14 063 330 000
11. November/ <i>November</i>	4 738	5 168	15 446 840 000
12. Desember/ <i>December</i>	4 349	4 764	14 719 130 000
Jumlah/ <i>Total</i> 2017	53 473	4 764	14 719 130 000
	53 473	4 764	14 719 130 000

Sumber : Perum Pegadaian Cabang Sei Rampah

Source : *Pawnshop Public Corporation Regional Office of Sei Rampah*

**Tabel** 9.3.2 Jumlah Pelunasan Barang Jaminan dan Uang Pinjaman pada Perum Pegadaian Sei Rampah, 2018  
*Table* *Number of Bail Goods Payment and The Amount of Loan at Pawnshop Public Corporation Sei Rampah, 2018*

Bulan Month	Pelunasan/Payment	
	Barang Jaminan Bail Goods	Uang Pinjaman Money Loan (Rp.)
(1)	(2)	(3)
1. Januari/January	3 648	9 719 680 000
2. Februari/February	2 835	7 376 530 000
3. Maret/March	2 739	7 061 280 000
4. April/April	2 364	6 317 280 000
5. Mei/May	2 593	7 118 860 000
6. Juni/June	2 975	7 867 060 000
7. Juli/July	7 098	8 699 690 000
8. Agustus/August	3 919	9 660 280 000
9. September/September	2 380	6 854 940 000
10. Oktober/October	2 304	6 615 720 000
11. November/November	2 197	6 361 070 000
12. Desember/December	2 543	7 976 950 000
Jumlah/Total	33 595	91 829 340 000
2017	33 595	91 829 340 000

Sumber : Perum Pegadaian Cabang Sei Rampah

Source : *Pawnshop Public Corporation Regional Office of Sei Rampah*

**Tabel** 9.3.3 Jumlah Pelelangan Barang Jaminan dan Besarnya Pelelangan pada Perum Pegadaian Sei Rampah, 2018  
*Number of Bail Goods Auction and The Amount of Public Sale at Pawnshop Public Corporation Sei Rampah, 2018*

Bulan Month	Lelang/Auction	
	Barang Jaminan Bail Goods	Nilai Pelelangan Value (Rp.)
(1)	(2)	(3)
1. Januari/January	111	252 347 000
2. Februari/February	88	226 665 000
3. Maret/March	257	794 452 795
4. April/April	1 014	271 125 703
5. Mei/May	264	710 233 500
6. Juni/June	95	212 715 500
7. Juli/July	132	311 408 000
8. Agustus/August	156	507 475 300
9. September/September	107	246 346 000
10. Oktober/October	106	273 175 000
11. November/November	71	209 144 000
12. Desember/December	157	457 692 000
Jumlah/Total	1 648	4 472 779 798

Sumber : Perum Pegadaian Cabang Sei Rampah

Source : Pawnshop Public Corporation Regional Office of Sei Rampah



**BANKING, COOPERATIVE AND PRICE**

**Tabel** 9.3.4 Jumlah Sisa Barang Jaminan dan Uang Pinjaman di  
**Table** Perusahaan Pegadaian Sei Rampah, 2018  
*Number of Bail Goods Remain and The Amount of Loan  
at Pawnshop Public Corporation Sei Rampah, 2018*

Bulan Month	Sisa/Remain	
	Barang Jaminan Bail Goods	Uang Pinjaman Money Loan (Rp.)
(1)	(2)	(3)
1. Januari/January	14 941	41 650 130 000
2. Februari/February	14 718	41 437 210 000
3. Maret/March	15 091	42 937 830 000
4. April/April	15 413	44 317 180 000
5. Mei/May	15 982	46 738 420 000
6. Juni/June	14 595	44 023 950 000
7. Juli/July	14 802	44 407 800 000
8. Agustus/August	14 366	43 168 210 000
9. September/September	14 541	43 491 340 000
10. Oktober/October	14 780	44 365 370 000
11. November/November	15 195	45 936 940 000
12. Desember/December	15 114	45 284 930 000
Jumlah/Total	179 538	527 758 980 000

Sumber : Perum Pegadaian Cabang Sei Rampah

Source : Pawnshop Public Corporation Regional Office of Sei Rampah

**Tabel** 9.3.5 Jumlah Nasabah Banyaknya, Barang Jaminan dan Besarnya Uang yang Disalurkan pada Perusahaan Umum Pegadaian Perbaungan, 2018  
*Number of Client Bail Goods and The Amount of Money Loan Distributed by Pawnshop Public Corporation Perbaungan, 2018*

Bulan <i>Month</i>	Jumlah Nasabah <i>Number of Client</i>	Kredit/ <i>Credits</i>	
		Barang Jaminan <i>Bail Goods</i>	Uang Pinjaman <i>Money Loan (Rp.)</i>
(1)	(2)	(3)	(4)
1. Januari/ <i>January</i>	3 330	3 240	8 291 340 000
2. Februari/ <i>February</i>	2 946	3 519	9 538 310 000
3. Maret/ <i>March</i>	3 338	3 737	9 169 270 000
4. April/ <i>April</i>	3 342	3 631	9 248 640 000
5. Mei/ <i>May</i>	3 412	3 829	10 102 100 000
6. Juni/ <i>June</i>	3 912	3 636	10 432 120 000
7. Juli/ <i>July</i>	2 874	3 152	8 283 080 000
8. Agustus/ <i>August</i>	3 307	3 814	9 870 480 000
9. September/ <i>September</i>	3 142	3 377	9 513 540 000
10. Oktober/ <i>October</i>	3 403	3 584	9 746 680 000
11. November/ <i>November</i>	3 248	3 501	9 487 230 000
12. Desember/ <i>December</i>	3 521	3 585	9 029 460 000
Jumlah/ <i>Total</i>	39 775	42 630	115 654 221 000

Sumber : Perum Pegadaian Cabang Perbaungan

Source : *Pawnshop Public Corporation Regional Office of Perbaungan*

**BANKING, COOPERATIVE AND PRICE**

**Tabel** 9.3.6 Jumlah Pelunasan Barang Jaminan dan Uang Pinjaman di Perum Pegadaian Perbaungan, 2018  
*Table* *Number of Bail Goods Payment and The Amount of Loan at Pawnshop Public Corporation Perbaungan, 2018*

Bulan Month	Pelunasan/Payment	
	Barang Jaminan Bail Goods	Uang Pinjaman Money Loan (Rp.)
(1)	(2)	(3)
1. Januari/January	2 552	6 296 910 00
2. Februari/February	2 339	5 772 520 000
3. Maret/March	2 180	4 836 740 000
4. April/April	1 954	4 800 400 000
5. Mei/May	1 844	4 225 530 000
6. Juni/June	2 355	5 901 680 000
7. Juli/July	2 205	5 797 870 000
8. Agustus/August	2 701	7 690 790 000
9. September/September	2 154	5 732 590 000
10. Oktober/October	1 812	4 977 740 000
11. November/November	1 624	4 360 940 000
12. Desember/December	2 010	5 235 470 000
Jumlah/Total	25 554	63 629 220 000

Sumber : Perum Pegadaian Cabang Perbaungan

Source : *Pawnshop Public Corporation Regional Office of Perbaungan*

**Tabel** 9.3.7 Jumlah Pelelangan Barang Jaminan dan Besarnya Pelelangan di Perum Pegadaian Perbaungan, 2018  
*Number of Bail Goods Auction and The Amount of Public Sale at Pawnshop Public Corporation Perbaungan, 2018*

Bulan <i>Month</i>	Lelang/ <i>Auction</i>	
	Barang Jaminan <i>Bail Goods</i>	Nilai Pelelangan <i>Value</i> (Rp.)
(1)	(2)	(3)
1. Januari/ <i>January</i>	89	210 293 872
2. Februari/ <i>February</i>	77	176 217 570
3. Maret/ <i>March</i>	86	251 342 074
4. April/ <i>April</i>	103	405 984 218
5. Mei/ <i>May</i>	75	163 243 062
6. Juni/ <i>June</i>	83	153 996 982
7. Juli/ <i>July</i>	65	170 525 428
8. Agustus/ <i>August</i>	29	77 156 836
9. September/ <i>September</i>	49	91 333 282
10. Oktober/ <i>October</i>	69	143 051 886
11. November/ <i>November</i>	45	60 859 762
12. Desember/ <i>December</i>	96	176 255 778
Jumlah/ <i>Total</i>	844	2 330 260 950

Sumber : Perum Pegadaian Cabang Perbaungan

Source : *Pawnshop Public Corporation Regional Office of Perbaungan*

**Tabel** 9.3.8 Jumlah Sisa Barang Jaminan dan Uang Pinjaman pada  
**Table** Perusahaan Pegadaian Perbaungan, 2018  
*Number of Bail Goods Remain and The Amount of Loan  
at Pawnshop Public Corporation Perbaungan, 2018*

Bulan Month	Sisa/Remain	
	Barang Jaminan Bail Goods	Uang Pinjaman Money Loan (Rp.)
(1)	(2)	(3)
1. Januari/January	10 855	27 869 797 909
2. Februari/February	11 648	27 657 049 366
3. Maret/March	10 865	28 475 039 331
4. April/April	11 219	29 676 29 179
5. Mei/May	11 680	31 391 718 038
6. Juni/June	11 279	31 740 999 344
7. Juli/July	12 968	30 722 519 283
8. Agustus/August	10 444	28 771 584 827
9. September/September	11 465	29 253 291 355
10. Oktober/October	10 940	30 740 787 048
11. November/November	11 418	31 841 204 344
12. Desember/December	12 576	32 043 528 385
Jumlah/Total	134 877	376 183 515 405

Sumber : Perum Pegadaian Cabang Perbaungan

Source : Pawnshop Public Corporation Regional Office of Perbaungan

BAB  
Chapter  
**10**

# PENGELUARAN PENDUDUK

POPULATION EXPENDITURE

**2019**

Rata-rata penge-  
luaran perkapita  
sebulan menurut  
jenis konsumsi ma-  
kanan : Rp. 434.552,-



**51,47%**



**48,53%**

Rata-rata pengeluaran  
perkapita sebulan  
menurut jenis kon-  
sumsi bukan makanan  
sebesar Rp. 306.115,-



**PENJELASAN TEKNIS**

1. Pengeluaran rata-rata per kapita adalah biaya yang dikeluarkan untuk konsumsi semua anggota rumah tangga selama sebulan baik yang berasal dari pembelian, pemberian maupun produksi sendiri dibagi dengan banyaknya anggota rumah tangga dalam rumah tangga tersebut.
2. Konsumsi rumah tangga dibedakan atas konsumsi makanan dan bukan makanan tanpa memperhatikan asal barang dan terbatas pada pengeluaran untuk kebutuhan rumah tangga saja, tidak termasuk konsumsi/pengeluaran untuk keperluan usaha atau yang diberikan kepada pihak lain.
3. Pengeluaran untuk konsumsi makanan dihitung selama seminggu terakhir, sedangkan konsumsi bukan makanan dihitung sebulan dan setahun terakhir. Baik konsumsi makanan maupun bukan makanan selanjutnya dikonversikan ke dalam pengeluaran rata-rata sebulan. Angka-angka konsumsi/pengeluaran rata-rata per kapita yang disajikan ini diperoleh dari hasil bagi jumlah konsumsi seluruh rumah tangga (baik mengkonsumsi makanan maupun tidak) terhadap jumlah penduduk.

**TECHNICAL NOTES**

1. *Per capita Average Expenditure is the cost spent for all household members consumption during the month, whether from purchasing, giving or own production, divided by the number of household members in the household.*
2. *Household consumption is distinguished on the consumption of food and non food regardless of the origin of goods and limited to expenditures for household needs alone, excluding the consumption / expenditure for business purposes or given to other parties.*
3. *Spending on food consumption is calculated over the past week, while the non-food consumption is calculated month and last year. Neither the consumption of food and non-food subsequently converted into the average monthly expenditure . Figures consumption/average spending per capita is presented is obtained from the quotient of the sum of consumption across households (both consume food or not) of the total population.*





**10. Pengeluaran Penduduk/*Expenditures of Population***

Tabel 10.1 Persentase Pengeluaran menurut Golongan Pengeluaran per Kapita Sebulan di Kab. Serdang Bedagai, 2017-2019  
*Table Percentage of Consumption by Monthly per Capita Expenditure Class in Serdang Bedagai Regency, 2017-2019*

Golongan Pengeluaran Per Kapita Sebulan <i>Monthly per Capita Expenditure Class</i>	Tahun <i>Year</i>		
	2017	2018	2019
(1)	(2)	(3)	(4)
Kurang dari 200 000	-	-	-
200 000 - 299 999	0,93	0,05	0,09
300 000 - 499 999	15,44	6,73	3,14
Lebih dari 500 000	83,63	93,22	96,77
Jumlah/ <i>Total</i>	100,00	100,00	100,00

Sumber : BPS-Survei Sosial Ekonomi Nasional 2017-2019

Source : BPS – National Socio Economic Survey 2017-2019

## POPULATION EXPENDITURE

**Tabel 10.2** Persentase Penduduk dan Golongan Pengeluaran per Kapita Sebulan di Kabupaten Serdang Bedagai, 2017-2019  
*Percentage of Population and Monthly per Capita Expenditure Class in Serdang Bedagai Regency, 2017-2019*

Golongan Pengeluaran per Kapita Sebulan <i>Monthly per Capita Expenditure Class</i>	Tahun <i>Year</i>		
	2017	2018	2019
(1)	(2)	(3)	(4)
Kurang dari 200 000	-	-	-
200 000 - 299 999	2,71	0,20	0,33
300 000 - 499 999	26,33	14,84	7,20
Lebih dari 500 000	70,96	84,96	92,47
<b>Jumlah/Total</b>	<b>100,00</b>	<b>100,00</b>	<b>100,00</b>

Sumber : BPS-Survei Sosial Ekonomi Nasional 2017-2019

Source : BPS – National Socio Economic Survey 2017-2019

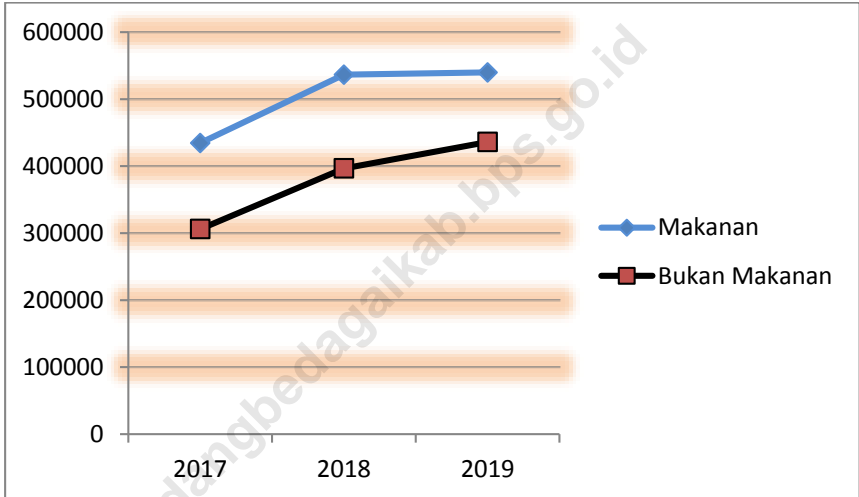
**Tabel 10.3** Rata-rata Pengeluaran per Kapita Sebulan menurut Jenis Konsumsi di Kabupaten Serdang Bedagai (Rupiah), 2017-2019  
*Average per Capita Monthly Expenditure by Type of Consumption in Serdang Bedagai Regency, 2017-2019*

Jenis Konsumsi <i>Type of Consumption</i>	Rata-rata Pengeluaran per Kapita per Bulan <i>Average per Capita Expenditure Monthly</i>		
	2017	2018	2019
(1)	(2)	(3)	(4)
Makanan/ <i>Food</i>	434 552	536 514	539 924
Bukan Makanan/ <i>Non Food</i>	306 115	396 734	436 127
Jumlah/ <i>Total</i>	740 667	933 248	976 051

Sumber : BPS-Survei Sosial Ekonomi Nasional 2018-2020  
 Source : BPS – National Socio Economic Survey 2018-2020

## POPULATION EXPENDITURE

**Grafik 10.1** Rata-rata Pengeluaran per Kapita Sebulan menurut Jenis Konsumsi di Kabupaten Serdang Bedagai (Rupiah), 2017-2019  
*Average per Capita Monthly Expenditure by Type of Consumption in Serdang Bedagai Regency, 2017-2019*



Sumber : BPS-Survei Sosial Ekonomi Nasional 2017-2019

Source : BPS – National Socio Economic Survey 2017-2019

**Tabel** 10.4 Persentase Rata-rata Pengeluaran per Kapita per Bulan menurut Jenis Konsumsi di Kabupaten Serdang Bedagai , 2017-2019  
*Percentage Average per Capita Expenditure Monthly by Type of Consumption in Serdang Bedagai Regency, 2017-2019*

Jenis Konsumsi <i>Type of Consumption</i>	Persentase Rata-rata Pengeluaran per Kapita per Bulan <i>Percentage of Average per Capita Monthly Expenditure</i>		
	2017	2018	2019
	(1)	(2)	(3)
Makanan/ <i>Food</i>	58,21	57,49	55,32
Bukan Makanan/ <i>Non Food</i>	41,79	42,51	44,68
Jumlah/ <i>Total</i>	100,00	100,00	100,00

Sumber : BPS-Survei Sosial Ekonomi Nasional 2017-2017

Source : BPS – National Socio Economic Survey 2017-2019



BAB  
Chapter

# 11

# PERDAGANGAN

TRADE



2019



**TERDAPAT  
26 PASAR UMUM**



**TERDAPAT  
570 KIOS**





**PENJELASAN TEKNIS**

1. Pasar adalah lembaga ekonomi tempat bertemunya pembeli dan penjual, baik secara langsung maupun tidak langsung, untuk melakukan transaksi perdagangan

2. Pasar Tradisional adalah Pasar yang dibangun dan dikelola oleh Pemerintah, Pemerintah Daerah, Swasta, BUMN dan BUMD termasuk kerjasama dengan Swasta dengan tempat usaha berupa toko, kios, los, dan tenda yang dimiliki/dikelola oleh Pedagang kecil, menengah, swadaya masyarakat atau koperasi dengan usaha skala kecil, modal kecil dan dengan proses jual beli barang dagangan melalui tawar menawar.

3. Pasar Desa adalah pasar tradisional yang berkedudukan di desa dan dikelola serta dikembangkan oleh Pemerintah Desa dan masyarakat Desa, menempati lahan milik pemerintah desa (lahan kas desa) maupun masyarakat (wakaf), dikelola dan dikembangkan oleh Pemerintah Desa dan masyarakat baik secara sendiri-sendiri maupun bersama-sama dalam pembiayaannya.

**TECHNICAL NOTES**

1. The market is an economic institution where buyers and sellers meet, directly or indirectly, to conduct trade transactions

2. *Traditional Market is a Market that is built and managed by the Government, Regional Government, Private, BUMN and BUMD including cooperation with the Private sector with business places in the form of shops, kiosks, stalls, and tents owned / managed by small, medium, non-governmental traders or cooperatives with small scale business, small capital and with the process of buying and selling merchandise through bargaining.*

3. Village Market is a traditional market located in the village and managed and developed by the Village Government and the Village community, occupying land owned by the village government (village treasury land) and the community (waqf), managed and developed by the Village Government and the community both individually and individually together in its financing.



## 11. Perdagangan/ Trade

Tabel 11.1 Jumlah Rumah Makan Menurut Kecamatan, 2016-2019  
Table Number of Restaurants by Subdistrict, 2016-2019

Kecamatan <i>Subdistrict</i>	2016	2017	2018	2019
(1)	(2)	(3)	(4)	(5)
Kotarih	13	15	15	15
Silinda	14	20	20	20
Bintang Bayu	25	33	33	33
Dolok Masihul	40	45	45	45
Serbajadi	21	24	25	24
Sipispis	52	70	67	70
Dolok Merawan	43	51	48	52
Tebing Tinggi	70	77	77	76
Tebing Syahbandar	64	70	71	70
Bandar Khalipah	49	59	50	59
Tanjung Beringin	52	60	60	54
Sei Rampah	163	202	205	202
Sei Baman	81	104	107	104
Teluk Mengkudu	70	82	89	82
Perbaungan	201	242	257	242
Pegajahan	28	29	30	29
Pantai Cermin	69	72	72	72
Jumlah / Total	1 055	1 255	1 271	1 249

Sumber : Badan Pendapatan Daerah Kabupaten Serdang Bedagai

Source : Tax Representative Office of Serdang Bedagai Regency

**Tabel 11.2** Banyaknya Perusahaan/Usaha Menurut Kecamatan dan Lapangan Usaha di Kabupaten Serdang Bedagai, 2016  
*Number of Establishment by District and business field in Serdang Bedagai Regency, 2016*

Kecamatan <i>District</i>	Kategori lapangan usaha			
	Pertam- bangan & penggalian	Industri Pengolahan	Pengadaan Listrik, Gas, Uap/Air Panas dan Udara Dingin	Pengelolaan Air, Pengelolaan Air Limbah, Pengelolaan & Daur Ulang Sampah, dan Aktivitas Remediasi
(1)	(2)	(3)	(4)	(5)
[010] KOTARIH	18	110	0	9
[011] SILINDA	0	27	0	0
[012] BINTANG BAYU	0	274	0	0
[020] DOLOK MASIHUL	4	327	2	6
[021] SERBAJADI	3	246	6	0
[030] SIIPIPI	13	252	9	21
[040] DOLOK MERAWAN	1	129	2	2
[050] TEBINGTINGGI	15	757	4	10
[051] TEBING SYAHBANDAR	0	384	6	6
[060] BANDAR KHALIPAH	2	362	1	2
[070] TANJUNG BERINGIN	0	307	5	1
[080] SEI RAMPAH	8	882	6	16
[081] SEI BAMBAN	2	601	3	10
[090] TELUK MENKUDU	0	641	2	5
[100] PERBAUNGAN	4	1 588	7	53
[101] PEGAJAHAN	2	583	0	2
[110] PANTAI CERMIN	9	556	4	10
SERDANG BEDAGAI	81	8 026	57	153

**Tabel** 11.2 Lanjutan/Continued  
*Tabel*

Kecamatan <i>District</i>	Kategori lapangan usaha			
	Konstruksi	Perdagangan Besars & Eceran; Reparasi & Perawatan Mobil & Sepeda Motor	Pengang- kutan & pergudang an	Penyediaan Akomodasi & Penyediaan Makan Minum
(1)	(6)	(7)	(8)	(9)
[010] KOTARIH	18	376	10	209
[011] SILINDA	0	479	9	147
[012] BINTANG BAYU	24	756	36	283
[020] DOLOK MASIHUL	8	2 235	41	871
[021] SERBAJADI	45	1 318	58	479
[030] SIPISPIS	19	1 774	54	509
[040] DOLOK MERAWAN	1	760	29	277
[050] TEBINGTINGGI	53	1 882	111	780
[051] TEBING SYAHBANDAR	22	1 485	147	585
[060] BANDAR KHALIPAH	13	1 042	45	467
[070] TANJUNG BERINGIN	1	1 805	230	704
[080] SEI RAMPAH	61	3 530	388	1 515
[081] SEI BAMBAN	40	2 115	306	862
[090] TELUK MENGKUDU	58	2 436	203	894
[100] PERBAUNGAN	85	5 338	1 060	2 183
[101] PEGAJAHAN	6	1 459	45	443
[110] PANTAI CERMIN	77	2 161	210	677
SERDANG BEDAGAI	531	30 951	2 982	11 885

Tabel 11.2 Lanjutan/Continued  
Tabel

Kecamatan <i>District</i>	Kategori lapangan usaha			
	Informasi Dan Komunikasi	Aktivitas Keuangan Dan Asuransi	Real Estate	Aktivitas Profesional, Ilmiah Dan Teknis
(1)	(10)	(11)	(12)	(13)
[010] KOTARIH	52	4	12	0
[011] SILINDA	38	4	0	0
[012] BINTANG BAYU	44	2	4	0
[020] DOLOK MASIHUL	164	22	7	9
[021] SERBAJADI	121	6	18	0
[030] SIPISPIS	75	5	4	2
[040] DOLOK MERAWAN	61	7	10	2
[050] TEBINGTINGGI	126	6	25	0
[051] TEBING SYAHBANDAR	138	5	28	0
[060] BANDAR KHALIPAH	78	2	2	0
[070] TANJUNG BERINGIN	74	3	16	1
[080] SEI RAMPAH	152	41	54	22
[081] SEI BAMBAN	115	23	70	11
[090] TELUK MENKUDU	117	14	23	3
[100] PERBAUNGAN	258	35	197	23
[101] PEGAJAHAN	64	8	20	5
[110] PANTAI CERMIN	110	6	50	7
SERDANG BEDAGAI	1 787	193	540	85

Tabel 11.2 Lanjutan/Continued  
Tabel

Kecamatan <i>District</i>	Kategori lapangan usaha			
	Aktivitas Penyewaan dan Sewa Guna Usaha	Pendidikan	Aktivitas Kesehatan Manusia Dan Aktivitas Sosial	Kesenian, Hiburan Dan Rekreasi
(1)	(14)	(15)	(16)	(17)
[010] KOTARIH	5	39	12	20
[011] SILINDA	3	33	10	0
[012] BINTANG BAYU	18	36	32	12
[020] DOLOK MASIHUL	51	92	46	17
[021] SERBAJADI	52	60	77	21
[030] SIPISPIS	28	75	34	24
[040] DLK MERAWAN	23	46	18	9
[050] TEBINGTINGGI	45	106	58	63
[051] T. SYAHBANDAR	26	88	48	28
[060] B. KHALIPAH	9	51	35	9
[070] T. BERINGIN	31	79	47	13
[080] SEI RAMPAH	73	204	99	39
[081] SEI BAMBAN	43	133	77	44
[090] T. MENGKUDU	31	110	66	101
[100] PERBAUNGAN	138	274	165	102
[101] PEGAJAHAN	36	84	21	14
[110] PANTAI CERMIN	74	104	104	32
SERDANG BEDAGAI	686	1 614	949	548



Kecamatan <i>District</i>	Kategori lapangan usaha		
	Aktivitas Jasa Lainnya	Kegiatan Badan Internasional dan Badan Ekstra Internasional Lainnya	Jumlah
(1)	(18)	(19)	(20)
[010] KOTARIH	25	0	919
[011] SILINDA	20	0	770
[012] BINTANG BAYU	97	0	1 618
[020] DOLOK MASIHUL	96	0	3 998
[021] SERBAJADI	87	0	2 597
[030] SIPISPIS	94	0	2 992
[040] DOLOK MERAWAN	80	0	1 457
[050] TEBINGTINGGI	150	0	4 191
[051] T. SYAHBANDAR	85	0	3 081
[060] BANDAR KHALIPAH	56	0	2 176
[070] TANJUNG BERINGIN	99	0	3 416
[080] SEI RAMPAH	334	0	7 424
[081] SEI BAMBAN	204	0	4 659
[090] TELUK MENKUDU	182	0	4 886
[100] PERBAUNGAN	522	0	12 032
[101] PEGAJAHAN	114	0	2 906
[110] PANTAI CERMIN	223	0	4 405
<b>SERDANG BEDAGAI</b>	<b>2 468</b>	<b>0</b>	<b>63 536</b>

Sumber : Sensus Ekonomi 2016

Source : *Economic Census 2016*

**Tabel 11.3** Banyaknya Perusahaan/Usaha menurut Badan Hukum di Kabupaten Serdang Bedagai, 2015 – 2019  
*Number of Establishment by Licence in Serdang Bedagai Regency, 2015 –2019*

Badan Hukum	2015	2016	2017	2018	2019
(1)	(2)	(3)	(4)	(5)	(6)
PT	48	54	54	63	
CV/Firma	76	104	101	62	
Koperasi	7	10	4	4	
Perorangan	789	675	378	344	
Lainnya	-	-	-	-	
<b>Jumlah/Total</b>	<b>920</b>	<b>843</b>	<b>537</b>	<b>473</b>	

Sumber : Dinas Penanaman Modal dan Pelayanan Perizinan Terpadu Satu Pintu Kabupaten Serdang Bedagai

Source : *Office of Services and Investment and Integrated Licensing Serdang Bedagai Regency*

**Tabel 11.4** Rekapitulasi Jenis Izin Usaha Perdagangan yang Diterbitkan menurut Bulan di Kabupaten Serdang Bedagai, 2019  
*Recapitulation Type of Trading License Published by Month in Serdang Bedagai Regency, 2019*

Bulan Month	Jenis Izin/Type Of License								
	SIUP	IUI	TDG	TDP	IMB	IUJK	K. PADI	KLINI K	TK. OBAT
(1)	(2)	(3)	(4)	(5)	(6)	(7)	(8)	(9)	(10)
Januari/ January	14	-	3	13	11	2	-	-	-
Februari/ February	7	-	-	5	35	2	-	-	-
Maret/ March	1	2	1	-	12	-	-	1	2
April/ April	2	1	-	-	9	4	-	-	-
Mei/ May	-	-	1	-	31	10	-	1	1
Juni/ June	-	-	1	-	3	2	-	-	-
Juli/ July	-	1	3	-	10	-	-	1	1
Agustus/ August	-	-	-	-	24	5	-	1	1
September/ September	-	-	1	-	13	1	-	1	3
Oktober/ October	-	1	2	-	41	-	-	-	1
November/ November	-	-	1	-	37	2	-	1	-
Desember/ December	7	-	9	-	11	2	-	-	1
Jumlah/ Total	31	5	22	18	237	30	-	6	10
2017	539	7	5	473	484	39	22	13	9

Tabel 11.4 Lanjutan/*Continued*  
Table

Bulan Month	Jenis Izin/ <i>Type Of License</i>						
	SALON	WALET	IPPT	TDUP	R. MAKAN	HOTEL	JLH
(2)	(11)	(12)	(13)	(14)	(15)	(16)	(17)
Januari/ <i>January</i>	-	-	1	-	-	-	44
Februari/ <i>February</i>	-	-	-	-	-	-	49
Maret/ <i>March</i>	-	-	1	-	-	-	20
April/ <i>April</i>	-	-	-	-	-	-	16
Mei/ <i>May</i>	-	-	2	-	-	-	46
Juni/ <i>June</i>	-	-	-	-	-	-	6
Juli/ <i>July</i>	-	-	-	-	-	-	16
Agustus/ <i>August</i>	-	-	-	1	-	-	32
September/ <i>September</i>	-	-	3	-	-	-	22
Oktober/ <i>October</i>	-	-	-	-	-	-	45
November/ <i>November</i>	-	-	-	-	-	-	41
Desember/ <i>December</i>	-	-	1	-	-	-	31
Jumlah/ <i>Total</i>	-	-	8	1	-	-	368
2017	1	-	15	4	-	-	1 611

Sumber : Dinas Penanaman Modal dan Pelayanan Perizinan Terpadu Satu Pintu  
Kabupaten Serdang Bedagai

Source : *Office of Integrated Licensing Services and Investment Serdang Bedagai*

**Tabel 11.5** Rekapitulasi Izin yang Diterbitkan menurut Kecamatan di Kabupaten Serdang Bedagai, 2019

*Recapitulation of License Published by District in Serdang Bedagai Regency, 2019*

Kecamatan <i>District</i>	Jenis Izin/ <i>Type Of License</i>				
	SIUP	IUI	TDG	TDP	IMB
(1)	(2)	(3)	(4)	(5)	(6)
1. Pantai Cermin	2	-	1	1	11
2. Perbaungan	11	-	11	6	65
3. Pegajahan	-	-	2	-	5
4. Teluk Mengkudu	4	-	-	3	1
5. Sei Rampah	5	-	4	5	106
6. Tanjung Beringin	3	-	-	1	2
7. Sei Bamban	1	-	3	-	17
8. Tebing Tinggi	-	-	-	-	2
9. Tebing Syahbandar	2	3	-	-	13
10. Dolok Masihul	-	1	1	-	6
11. Serbajadi	2	1	-	1	-
12. Dolok Merawan	-	-	-	-	-
13. Sipispis	1	-	-	1	5
14. Kotarih	-	-	-	-	1
15. Silinda	-	-	-	-	2
16. Bandar Khalipah	-	-	-	-	1
17. Bintang Bayu	-	-	-	-	-
Serdang Bedagai	31	5	22	18	237
2018	539	7	5	473	484
2017	730	11	2	546	690

Tabel 11.5 Lanjutan/*Continued*  
Table

Kecamatan <i>District</i>	Jenis Izin/ <i>Type Of License</i>					
	IUJK	K. PADI	KLINIK	TK. OBAT	SALON	WALET
(1)	(7)	(8)	(9)	(10)	(11)	(12)
1. Pantai Cermin	-	-	-	1	-	-
2. Perbaungan	20	-	2	2	-	-
3. Pegajahan	-	-	-	-	-	-
4. Teluk Mengkudu	-	-	1	1	-	-
5. Sei Rampah	4	-	1	1	-	-
6. Tanjung Beringin	1	-	-	1	-	-
7. Sei Bamban	1	-	-	-	-	-
8. Tebing Tinggi	1	-	1	-	-	-
9. Tebing Syahbandar	-	-	-	1	-	-
10. Dolok Masihul	2	-	1	-	-	-
11. Serbajadi	-	-	-	1	-	-
12. Dolok Merawan	-	-	-	-	-	-
13. Sipispis	-	-	-	-	-	-
14. Kotarih	1	-	-	-	-	-
15. Silinda	-	-	-	-	-	-
16. Bandar Khalipah	-	-	-	1	-	-
17. Bintang Bayu	-	-	-	1	-	-
Serdang Bedagai	30	-	6	10	-	-
2018	39	22	13	9	1	-
2017	82	28	13	10	-	-

Tabel 11.5 Lanjutan/*Continued*  
Table

Kecamatan <i>District</i>	Jenis Izin/ <i>Type Of License</i>				
	IPPT	TDUP	R. MAKAN	HOTEL	JLH
(1)	(13)	(14)	(15)	(16)	(17)
1. Pantai Cermin	2	-	-	-	18
2. Perbaungan	1	1	-	-	119
3. Pegajahan	1	-	-	-	8
4. Teluk Mengkudu	-	-	-	-	10
5. Sei Rampah	2	-	-	-	128
6. Tanjung Beringin	-	-	-	-	8
7. Sei Bamban	-	-	-	-	22
8. Tebing Tinggi	-	-	-	-	4
9. Tebing Syahbandar	1	-	-	-	20
10. Dolok Masihul	-	-	-	-	11
11. Serbajadi	-	-	-	-	5
12. Dolok Merawan	1	-	-	-	1
13. Sipispis	-	-	-	-	7
14. Kotarih	-	-	-	-	2
15. Silinda	-	-	-	-	2
16. Bandar Khalipah	-	-	-	-	2
17. Bintang Bayu	-	-	-	-	1
Serdang Bedagai	8	1	-	-	368
2017	15	4	-	-	1 611
2016	4	-	-	1	2 358

Sumber : Dinas Penanaman Modal dan Pelayanan Perizinan Terpadu Satu Pintu Kabupaten Serdang Bedagai

Source : *Office of Integrated Licensing Services and Investment Serdang Bedagai Regency*

**Tabel 11.6** Jumlah Pasar, Jenis dan Volume Kegiatan di Kabupaten Serdang Bedagai, 2019  
*Number of Market, Type and The Volume of Activity at Serdang Bedagai Regency, 2019*

No	Nama Pasar/Alamat	Jenis Pasar <i>Kind of Market</i>	Volume Kegiatan <i>Volume Activity</i>	Hari Kegiatan <i>Day Activity</i>
(1)	(2)	(3)	(4)	(5)
1.	Tanjung Beringin	Pasar Rakyat	Harian	Senin - Minggu
2.	Sei Rampah	Pasar Rakyat	Harian	Senin - Minggu
3.	Kampung Pon	Pasar Rakyat	Mingguan	Senin dan Kamis
4.	Sei Buluh	Pasar Rakyat	Mingguan	Senin dan Kamis
5.	Sei Berong	Pasar Rakyat	Mingguan	Rabu
6.	Juhar	Pasar Rakyat	Mingguan	Rabu
7.	Sialang Buah	Pasar Rakyat	Mingguan	Sabtu
8.	Matapao	Pasar Rakyat	Mingguan	Minggu
9.	Serba Nanti	Pasar Rakyat	Mingguan	Senin
10.	Pekan Sipispis	Pasar Rakyat	Mingguan	Kamis
11.	Nagur Pane	Pasar Rakyat	Mingguan	Sabtu
12.	Marjanji	Pasar Rakyat	Mingguan	Jum'at
13.	Tinokkah	Pasar Rakyat	Mingguan	Sabtu
14.	Dolok Masihul	Pasar Rakyat	Harian	Senin - Minggu
15.	Kota Tengah	Pasar Rakyat	Mingguan	Rabu
16.	Kuala Bali	Pasar Rakyat	Mingguan	Sabtu
17.	Pantai Cermin	Pasar Rakyat	Mingguan	Rabu
18.	Perbaungan	Pasar Rakyat	Harian	Senin - Minggu
19.	Pasar Baru Perbaungan	Pasar Rakyat	Harian	Senin - Minggu
20.	Sergai Walk	Pasar Rakyat	Harian	Senin - Minggu
21.	Pekan Selasa	Pasar Rakyat	Mingguan	Selasa
22.	Siahab	Pasar Rakyat	Mingguan	Sabtu



Tabel 11.6 Lanjutan / Continued  
Table

No	Nama Pasar/Alamat	Jenis Pasar <i>Kind of Market</i>	Volume Kegiatan <i>Volume Activity</i>	Hari Kegiatan <i>Day Activity</i>
(1)	(2)	(3)	(4)	(5)
23.	Kotarih	Pasar Rakyat	Mingguan	Minggu
24.	Silinda	Pasar Rakyat	Mingguan	Jum'at
25.	Bengkel	Pasar Rakyat	Mingguan	Selasa dan Jum'at
26.	Suka Sari	Pasar Rakyat	Mingguan	Senin

Sumber : Dinas Perindustrian, Perdagangan dan Pasar Kabupaten Serdang Bedagai

Source : Department of Industry, Trade and Markets Serdang Bedagai Regency

**Tabel 11.7** Jumlah Pasar/ Pekan yang Dikelola oleh Pemerintah dan Tempat Berjualan di Kabupaten Serdang Bedagai (Unit), 2018  
*Number of Market and Shopping Center Managed by Government in Serdang Bedagai Regency, 2018*

Kecamatan <i>District</i>	Jumlah Pasar/ Pekan <i>Number of Market</i>	Tempat Berjualan/ <i>Place</i>			Jumlah
		Kios	Los	Lainnya (Kios terbuka)	
(1)	(2)	(3)	(4)	(5)	(6)
1. Kotarih	1	21	24	34	79
2. Silinda	1	-	23	24	47
3. Bintang Bayu	2	5	103	23	131
4. Dolok Masihul	2	77	86	13	176
5. Serba Jadi	1	3	30	10	43
6. Sipispis	5	22	142	42	206
7. Dolok Merawan	-	-	-	-	-
8. Tebing Tinggi	-	-	-	-	-
9. T. Syahbandar	-	-	-	-	-
10. Bandar Khalifah	2	-	70	65	135
11. Tanjung Beringin	1	55	62	-	117
12. Sei Rampah	1	82	351	-	433
13. Sei Baman	1	30	200	-	230
14. Teluk Mengkudu	2	58	69	62	189
15. Perbaungan	5	201	615	7	823
16. Pegajahan	1	-	41	5	46
17. Pantai Cermin	1	16	79	141	236
Serdang Bedagai	26	570	1 895	426	2 891

Sumber : Dinas Perindustrian, Perdagangan dan Pasar Kabupaten Serdang Bedagai  
 Source : *Department of Industry, Trade and Markets Serdang Bedagai Regency*

**Tabel 11.8** Banyaknya Pedagang menurut Kecamatan di Kabupaten Serdang Bedagai, 2018  
*Number of Traders by District in Serdang Bedagai Regency, 2018*

Kecamatan <i>District</i>	Pedagang Kecil	Pedagang Menengah	Pedagang Besar
(1)	(2)	(3)	(4)
1. Perbaungan	1 002	14	-
2. Pantai Cermin	235	7	-
3. Pegajahan	187	-	2
4. Teluk Mengkudu	228	3	-
5. Tanjung Beringin	427	-	-
6. Sei Rampah	318	12	2
7. Sei Bamban	187	9	-
8. Tebing Tinggi	102	-	-
9. Tebing Syahbandar	140	7	-
10. Bandar Khalipah	69	2	-
11. Dolok Merawan	56	3	1
12. Sipispis	86	-	-
13. Dolok Masihul	253	3	-
14. Bintang Bayu	58	1	-
15. Serbajadi	77	-	-
16. Kotarih	26	1	-
17. Silinda	23	-	-
Serdang Bedagai	3 474	62	5
2017	2 964	34	2

Sumber : Dinas Perindustrian dan Perdagangan Pasar Kab. Serdang Bedagai  
*Source : Industry and Trade Office of Serdang Bedagai Regency Serdang Bedagai Regency*

# SISTEM NERACA REGIONAL

SYSTEM OF REGIONAL ACCOUNTS

TERTINGGI

7,29%

KONSTRUKSI

- Laju Pertumbuhan PDRB Atas Dasar Harga Konstan 2010 Menurut Lapangan Usaha

TERENDAH

2,84%

JASA KEUANGAN





**PENJELASAN TEKNIS****TECHNICAL NOTES**

1. Penghitungan statistik neraca nasional mengikuti buku petunjuk yang diterbitkan oleh Perserikatan Bangsa Bangsa (PBB) dikenal sebagai Sistem Neraca Nasional (SNN). SNN adalah rekomendasi internasional tentang bagaimana menyusun ukuran aktivitas ekonomi yang sesuai dengan standar neraca baku yang didasarkan pada prinsip-prinsip ekonomi. Rekomendasi yang dimaksud dinyatakan dalam sekumpulan konsep, definisi, klasifikasi, dan aturan neraca yang disepakati secara internasional dalam mengukur indikator tertentu seperti Produk Domestik Bruto (PDB). Salah satu bentuk adaptasi pencatatan statistik nasional adalah melakukan perubahan tahun dasar PDB Indonesia dari tahun 2000 ke 2010. Perubahan tahun dasar PDB dilakukan seiring dengan mengadopsi rekomendasi PBB yang tertuang dalam Sistem Neraca Nasional 2008 (SNN 2008).

2. Produk Domestik Bruto pada tingkat nasional serta Produk Domestik Regional Bruto (PDRB) pada tingkat regional (provinsi) menggambarkan kemampuan suatu wilayah untuk menciptakan nilai tambah pada suatu waktu tertentu. Untuk menyusun PDB maupun PDRB digunakan 2 pendekatan, yaitu lapangan usaha dan pengeluaran. Keduanya menyajikan komposisi data nilai tambah dirinci menurut sumber kegiatan ekonomi (lapangan usaha) dan menurut

1. *The method used to estimate national accounts statistics is based on the standard guidelines formed by United Nation known as System of National Accounts (SNA). SNA is the internationally agreed standard set of recommendations on how to compile measures of economic activity in accordance with strict accounting conventions based on economic principles. The recommendations are expressed in term of a set of concepts, definitions, classifications, and accounting rules that comprise the internationally agreed standard for measuring indicators such as Gross Domestic Product (GDP). One of the improvement in the national statistical system is to rebase GDP form base year 2000 to 2010 in order to capture current economic condition. It is in line with the United Nations (UN) recommendation on 2008 SNA*

2. *The basic measure of the value added arising from economic activity is known as Gross Domestic Product at the national level and Gross Regional Domestic Product (GRDP) at the regional level (provinces/regencies/municipalities). To compile these statistics, two approaches have been used, i.e. "production approach" and "expenditure approach". The first approach is to measure value added produced by various kinds of economic activities, while the second approach is to measure final uses of the country's*

komponen penggunaannya. PDB maupun PDRB dari sisi lapangan usaha merupakan penjumlahan seluruh komponen nilai tambah bruto yang mampu diciptakan oleh sektor-sektor ekonomi atas berbagai aktivitas produksinya. Sedangkan dari sisi pengeluaran menjelaskan tentang penggunaan dari nilai tambah tersebut.

3. Laju pertumbuhan Produk Domestik Bruto diperoleh dari perhitungan PDB atas dasar harga konstan. Diperoleh dengan cara mengurangi nilai PDB pada tahun ke-n terhadap nilai pada tahun ke n-1 (tahun sebelumnya), dibagi dengan nilai pada tahun ke n-1, dikalikan dengan 100 persen. Laju pertumbuhan menunjukkan perkembangan agregat pendapatan dari satu waktu tertentu terhadap waktu sebelumnya.

*output. In other words, GDP/GRDP is the sum of total value added produced by all economic industries (activities) and the way of using.*

*3. Growth rate of Gross Domestic Product is derived from GDP at constant market prices. It is obtained by subtracting the value of GDP year n with the value of GDP year n-1, divided by the value of GDP year n-1 then multiplied by 100 percent. The growth rate of GDP explains the income growth during the given period.*







**12. Sistem Neraca Regional/ System of Regional Accounts**

**Tabel 12.1** Produk Domestik Regional Bruto menurut Lapangan Usaha Atas Dasar Harga Berlaku, 2017-2019 (Juta Rp)  
*Gross Regional Domestic Product by Industrial Origin at Current Market Price, 2017-2019 (Million Rp.)*

Lapangan Usaha <i>Industrial Origin</i>	2017	2018*	2019**
(1)	(2)	(3)	(4)
1. Pertanian, Kehutanan dan Perikanan	9 425 278,6	10 095 384,9	10 651 950,7
2. Pertambangan dan Penggalian	218 522,8	234 522,8	253 242,4
3. Industri Pengolahan	4 743 853,3	5 072 844,9	5 294 067,2
4. Pengadaan Listrik dan Gas	18 488,0	19 987,2	22 145,4
5. Pengadaan Air, Pengelolaan Sampah, Limbah dan Daur Ulang	3 317,3	3 482,5	3 703,0
6. Konstruksi	2 492 175,9	2 750 124,8	3 059 905,6
7. Perdagangan Besar dan Eceran; Reparasi Mobil dan Sepeda Motor	3 656 727,1	4 013 890,8	4 538 705,2
8. Transportasi dan Pergudangan	228 491,6	238 885,7	259 276,2
9. Penyediaan Akomodasi dan Makan Minum	721 851,6	770 388,3	833 595,3
10. Informasi dan Komunikasi	122 196,7	130 963,2	145 285,9
11. Jasa Keuangan dan Asuransi	138 260,9	143 959,0	149 526,7
12. Real Estate	682 616,1	747 096,3	817 907,3
13. Jasa Perusahaan	134 727,4	143 212,9	159 029,4
14. Administrasi Pemerintahan, Pertahanan dan Jaminan Sosial Wajib	812 081,9	867 907,2	940 174,5
15. Jasa Pendidikan	331 100,2	356 599,3	387 584,8
16. Jasa Kesehatan dan Kegiatan Sosial	228 842,3	251 722,0	276 944,4

**Tabel** 12.1 Lanjutan/ continued  
**Table**

Lapangan Usaha Industrial Origin	2017	2018*	2019**
(1)	(2)	(3)	(4)
17. Jasa Lainnya	141 054,3	153 847,2	166 399,7
<b>PDRB/GRDP</b>	<b>24 094 586,1</b>	<b>25 994 818,9</b>	<b>27 959 433,7</b>

Sumber : BPS Kabupaten Serdang Bedagai

Source : BPS - Statistic of Serdang Bedagai Regency

Keterangan/Note : \*) Angka Sementara/Preliminary Figures

\*\* ) Angka Sangat Sementara/Very Preliminary Figures

**Tabel 12.2** Produk Domestik Regional Bruto menurut Lapangan Usaha Atas Dasar Harga Konstan, 2017-2019 (Juta Rp)  
**Table** Gross Regional Domestic Product by Industrial Origin at 2000 Constant Market Price, 2017-2019 (Million Rp.)

Lapangan Usaha <i>Industrial Origin</i>	2017	2018*	2019**
(1)	(2)	(3)	(4)
1. Pertanian, Kehutanan dan Perikanan	7 480 001,4	7 885 625,6	8 262 723,0
2. Pertambangan dan Penggalian	156 039,1	166 509,3	176 866,0
3. Industri Pengolahan	3 198 428,2	3 316 045,4	3 436 895,2
4. Pengadaan Listrik dan Gas	19 637,0	20 234,5	21 432,6
5. Pengadaan Air, Pengelolaan Sampah, Limbah dan Daur Ulang	2 218,5	2 310,7	2 429,3
6. Konstruksi	1 667 094,8	1 762 608,5	1 891 046,3
7. Perdagangan Besar dan Eceran; Reparasi Mobil dan Sepeda Motor	2 573 737,9	2 720 827,4	2 904 867,4
8. Transportasi dan Pergudangan	154 397,0	160 047,9	169 044,7
9. Penyediaan Akomodasi dan Makan Minum	539 940,8	569 184,8	610 294,1
10. Informasi dan Komunikasi	112 881,5	118 121,1	126 056,1
11. Jasa Keuangan dan Asuransi	89 183,2	91 557,2	94 155,3
12. Real Estate	426 731,8	448 258,8	470 102,2
13. Jasa Perusahaan	83 795,4	87 773,7	91 078,4
14. Administrasi Pemerintahan, Pertahanan dan Jaminan Sosial Wajib	504 078,7	535 376,9	573 003,3
15. Jasa Pendidikan	257 030,8	271 090,4	283 433,2
16. Jasa Kesehatan dan Kegiatan Sosial	162 916,6	171 420,8	179 597,4

**Tabel** 12.2 Lanjutan/ continued  
**Table**

Lapangan Usaha Industrial Origin	2017	2018*	2019**
(1)	(2)	(3)	(4)
17. Jasa Lainnya	88 319,6	94 387,2	100 364,7
<b>PDRB/GRDP</b>	<b>17 516 432,4</b>	<b>18 421 380,3</b>	<b>19 393 389,3</b>

Sumber : BPS Kabupaten Serdang Bedagai

Source : BPS - *Statistic of Serdang Bedagai Regency*

Keterangan/Note : \*) Angka Sementara/*Preliminary Figures*

\*\*) Angka Sangat Sementara/*Very Preliminary Figures*

**Tabel 12.3** Distribusi Persentase Produk Domestik Regional Bruto menurut Lapangan Usaha Atas Dasar Harga Berlaku, 2017-2019 (Persen)  
*Percentage Distribution of Gross Regional Domestic Product by Industrial Origin at Current Market Price, 2017-2019 (Percent)*

Lapangan Usaha <i>Industrial Origin</i>	2017	2018*	2019**
(1)	(2)	(3)	(4)
1. Pertanian, Kehutanan dan Perikanan	39,10	38,84	38,10
2. Pertambangan dan Penggalian	0,91	0,90	0,92
3. Industri Pengolahan	19,69	19,51	18,93
4. Pengadaan Listrik dan Gas	0,08	0,08	0,08
5. Pengadaan Air, Pengelolaan Sampah, Limbah dan Daur Ulang	0,01	0,01	0,01
6. Konstruksi	10,34	10,58	10,94
7. Perdagangan Besar dan Eceran; Reparasi Mobil dan Sepeda Motor	15,18	15,44	16,23
8. Transportasi dan Pergudangan	0,95	0,92	0,93
9. Penyediaan Akomodasi dan Makan Minum	3,00	2,96	2,98
10. Informasi dan Komunikasi	0,51	0,50	0,52
11. Jasa Keuangan dan Asuransi	0,57	0,55	0,53
12. Real Estat	2,83	2,87	2,93
13. Jasa Perusahaan	0,56	0,55	0,57
14. Administrasi Pemerintahan, Pertahanan dan Jaminan Sosial Wajib	3,37	3,34	3,36
15. Jasa Pendidikan	1,37	1,37	1,39
16. Jasa Kesehatan dan Kegiatan Sosial	0,95	0,97	0,99

**Tabel** 12.3 Lanjutan/ continued  
**Table**

Lapangan Usaha <i>Industrial Origin</i>	2017	2018*	2019**
(1)	(2)	(3)	(4)
17. Jasa Lainnya	0,59	0,59	0,60
PDRB/GRDP	100,00	100,00	100,00

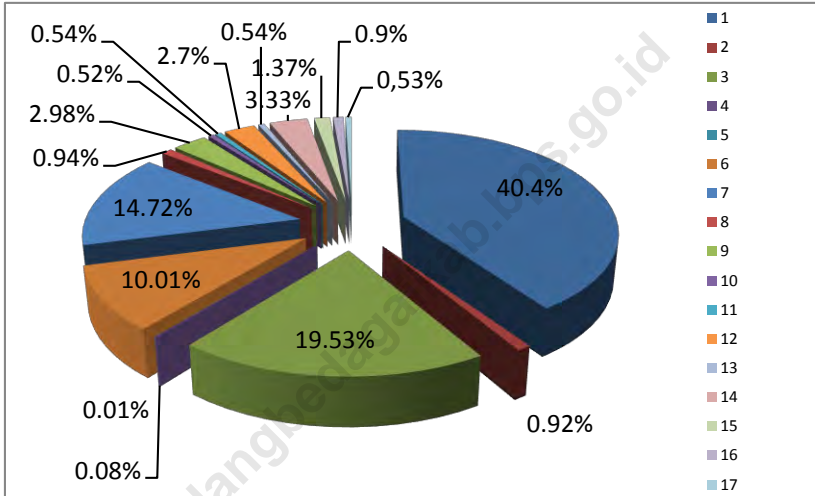
Sumber : BPS Kabupaten Serdang Bedagai

Source : BPS - *Statistic of Serdang Bedagai Regency*

Keterangan/Note : \*) Angka Sementara/*Preliminary Figures*

\*\*) Angka Sangat Sementara/*Very Preliminary Figures*

**Grafik 12.1** Produk Domestik Regional Bruto menurut Lapangan Usaha Atas Dasar Harga Berlaku, 2018 (persen)  
*Gross Regional Domestic Product by Industrial Origin at Current Market Price, 2018 (percent.)*



Keterangan Grafik :

1. Pertanian, Kehutanan dan Perikanan
2. Pertambangan dan Penggalian
3. Industri Pengolahan
4. *Pengadaan Listrik dan Gas*
5. Pengadaan Air, Pengelolaan Sampah, Limbah dan Daur Ulang
6. Konstruksi
7. Perdagangan Besar dan Eceran; Reparasi Mobil dan Sepeda Motor
8. Transportasi dan Pergudangan
9. Penyediaan Akomodasi dan Makan Minum
10. Informasi dan Komunikasi
11. Jasa Keuangan dan Asuransi
12. Real Estate
13. Jasa Perusahaan
14. Administrasi Pemerintahan, Pertahanan dan Jaminan Sosial Wajib
15. Jasa Pendidikan
16. Jasa Kesehatan dan Kegiatan Sosial
17. Jasa Lainnya



**Tabel 12.4** Distribusi Persentase Produk Domestik Regional Bruto menurut Lapangan Usaha Atas Dasar Harga Konstan 2017–2019 (Persen)  
*Percentage Distribution of Gross Regional Domestik Product by Industrial Origin at 2000 Constant Market Price, 2017–2019 (Percent)*

Lapangan Usaha <i>Industrial Origin</i>	2017	2018*	2019**
(1)	(2)	(3)	(4)
1. Pertanian, Kehutanan dan Perikanan	42,64	42,70	42,81
2. Pertambangan dan Penggalan	0,89	0,89	0,90
3. Industri Pengolahan	18,57	18,26	18,00
4. Pengadaan Listrik dan Gas	0,11	0,11	0,11
5. Pengadaan Air, Pengelolaan Sampah, Limbah dan Daur Ulang	0,01	0,01	0,01
6. Konstruksi	9,34	9,52	9,57
7. Perdagangan Besar dan Eceran; Reparasi Mobil dan Sepeda Motor	14,66	14,69	14,77
8. Transportasi dan Pergudangan	0,87	0,88	0,87
9. Penyediaan Akomodasi dan Makan Minum	3,05	3,08	3,09
10. Informasi dan Komunikasi	0,65	0,64	0,64
11. Jasa Keuangan dan Asuransi	0,52	0,51	0,50
12. Real Estat	2,44	2,44	2,43
13. Jasa Perusahaan	0,48	0,48	0,48
14. Administrasi Pemerintahan, Pertahanan dan Jaminan Sosial Wajib	2,92	2,88	2,91
15. Jasa Pendidikan	1,46	1,47	1,47
16. Jasa Kesehatan dan Kegiatan Sosial	0,91	0,93	0,93

**Tabel** 12.4 Lanjutan/ continued  
*Table*

Lapangan Usaha <i>Industrial Origin</i>	2017	2018*	2019**
(1)	(2)	(3)	(4)
17. Jasa Lainnya	0,49	0,50	0,51
PDRB/GRDP	100,00	100,00	100,00

Sumber : BPS Kabupaten Serdang Bedagai

Source : BPS - *Statistic of Serdang Bedagai Regency*

Keterangan/Note : \*) Angka Sementara/*Preliminary Figures*

\*\*\*) Angka Sangat Sementara/*Very Preliminary Figures*

**Tabel 12.5** Indeks Perkembangan Produk Domestik Regional Bruto menurut Lapangan Usaha Atas Dasar Harga Berlaku, 2016-2018  
*Growth Indeks of Gross Regional Domestic Product by Industrial Origin at Current Market Price, 2016-2018*

Lapangan Usaha <i>Industrial Origin</i>	2017	2018*	2019**
(1)	(2)	(3)	(4)
1. Pertanian, Kehutanan dan Perikanan	164,49	177,36	190,07
2. Pertambangan dan Penggalian	213,56	221,65	237,88
3. Industri Pengolahan	213,56	221,65	237,88
4. Pengadaan Listrik dan Gas	127,63	141,99	153,51
5. Pengadaan Air, Pengelolaan Sampah, Limbah dan Daur Ulang	205,17	225,38	236,61
6. Konstruksi	228,38	254,32	280,64
7. Perdagangan Besar dan Eceran; Reparasi Mobil dan Sepeda Motor	201,06	217,60	238,85
8. Transportasi dan Pergudangan	218,50	233,44	244,06
9. Penyediaan Akomodasi dan Makan Minum	185,30	199,84	213,28
10. Informasi dan Komunikasi	150,68	161,63	173,22
11. Jasa Keuangan dan Asuransi	235,32	253,37	263,81
12. Real Estat	230,34	250,16	273,79
13. Jasa Perusahaan	226,00	245,29	260,73
14. Administrasi Pemerintahan, Pertahanan dan Jaminan Sosial Wajib	210,52	232,20	248,16
15. Jasa Pendidikan	179,61	194,97	209,99
16. Jasa Kesehatan dan Kegiatan Sosial	220,05	243,78	268,15

**Tabel** 12.5 Lanjutan/ continued  
**Table**

Lapangan Usaha <i>Industrial Origin</i>	2017	2018*	2019**
(1)	(2)	(3)	(4)
17. Jasa Lainnya	244,41	278,28	303,52
<b>PDRB/GRDP</b>	<b>183,53</b>	<b>199,96</b>	<b>215,73</b>

Sumber : BPS Kabupaten Serdang Bedagai

Source : BPS - *Statistic of Serdang Bedagai Regency*

Keterangan/Note : \*) Angka Sementara/*Preliminary Figures*

\*\*) Angka Sangat Sementara/*Very Preliminary Figures*

**Tabel 12.6** Indeks Perkembangan Produk Domestik Regional Bruto menurut Lapangan Usaha Atas Dasar Harga Konstan 2017-2019  
*Growth Indeks of Gross Regional Domestik Product by Industrial Origin Constant Market Price, 2017-2019*

Lapangan Usaha <i>Industrial Origin</i>	2017	2018*	2019**
(1)	(2)	(3)	(4)
1. Pertanian, Kehutanan dan Perikanan	133,70	140,83	148,46
2. Pertambangan dan Penggalan	149,76	158,27	168,89
3. Industri Pengolahan	129,77	134,20	139,14
4. Pengadaan Listrik dan Gas	144,84	150,82	155,41
5. Pengadaan Air, Pengelolaan Sampah, Limbah dan Daur Ulang	142,29	150,73	156,99
6. Konstruksi	158,67	170,12	179,87
7. Perdagangan Besar dan Eceran; Reparasi Mobil dan Sepeda Motor	145,29	153,15	161,91
8. Transportasi dan Pergudangan	148,54	157,74	163,52
9. Penyediaan Akomodasi dan Makan Minum	140,53	149,48	157,58
10. Informasi dan Komunikasi	143,39	149,30	156,23
11. Jasa Keuangan dan Asuransi	158,57	163,43	167,78
12. Real Estat	148,89	156,39	164,27
13. Jasa Perusahaan	146,47	152,56	159,80
14. Administrasi Pemerintahan, Pertahanan dan Jaminan Sosial Wajib	138,94	144,13	153,08
15. Jasa Pendidikan	143,19	151,36	159,64
16. Jasa Kesehatan dan Kegiatan Sosial	160,70	173,55	182,61

**Tabel** 12.6 Lanjutan/ *continued*  
*Table*

Lapangan Usaha <i>Industrial Origin</i>	2017	2018*	2019**
(1)	(2)	(3)	(4)
17. Jasa Lainnya	161,85	174,24	186,21
PDRB/GRDP	138,23	145,37	152,88

Sumber : BPS Kabupaten Serdang Bedagai

Source : BPS - *Statistic of Serdang Bedagai Regency*

Keterangan/Note : \*) Angka Sementara/*Preliminary Figures*

\*\* ) Angka Sangat Sementara/*Very Preliminary Figures*

**Tabel 12.7** Indeks Berantai Produk Domestik Regional Bruto menurut Lapangan Usaha Atas Dasar Harga Berlaku, 2017-2019  
*Link index of Gross Regional Domestic Product by Industrial Origin at Current Market Price, 2017-2019*

Lapangan Usaha <i>Industrial Origin</i>	2017	2018*	2019**
(1)	(2)	(3)	(4)
1. Pertanian, Kehutanan dan Perikanan	107,08	107,82	107,17
2. Pertambangan dan Penggalian	112,92	103,79	107,32
3. Industri Pengolahan	109,68	110,83	106,94
4. Pengadaan Listrik dan Gas	106,34	111,25	108,11
5. Pengadaan Air, Pengelolaan Sampah, Limbah dan Daur Ulang	113,17	109,85	104,98
6. Konstruksi	110,89	111,36	110,35
7. Perdagangan Besar dan Eceran; Reparasi Mobil dan Sepeda Motor	113,82	108,23	109,77
8. Transportasi dan Pergudangan	112,60	106,84	104,55
9. Penyediaan Akomodasi dan Makan Minum	111,33	107,85	106,72
10. Informasi dan Komunikasi	108,74	107,26	107,17
11. Jasa Keuangan dan Asuransi	113,42	107,67	104,12
12. Real Estat	115,61	108,60	109,45
13. Jasa Perusahaan	114,48	108,53	106,30
14. Administrasi Pemerintahan, Pertahanan dan Jaminan Sosial Wajib	109,77	110,30	106,87
15. Jasa Pendidikan	109,27	108,55	107,70
16. Jasa Kesehatan dan Kegiatan Sosial	114,16	110,79	110,00

**Tabel** 12.7 Lanjutan/ continued  
**Table**

Lapangan Usaha <i>Industrial Origin</i>	2017	2018*	2019**
(1)	(2)	(3)	(4)
17. Jasa Lainnya	115,07	113,86	109,07
PDRB/GRDP	109,73	108,96	107,89

Sumber : BPS Kabupaten Serdang Bedagai

Source : BPS - *Statistic of Serdang Bedagai Regency*

Keterangan/Note : \*) Angka Sementara/*Preliminary Figures*

\*\*) Angka Sangat Sementara/*Very Preliminary Figures*



**Tabel 12.8** Indeks Harga Implisit Produk Domestik Regional Bruto menurut Lapangan Usaha 2017-2019  
*Link index of Gross Regional Domestic Product by Industrial Origin, 2017-2019*

Lapangan Usaha <i>Industrial Origin</i>	2017	2018*	2019**
(1)	(2)	(3)	(4)
1. Pertanian, Kehutanan dan Perikanan	125,9	128,0	128,92
2. Pertambangan dan Penggalian	140,0	140,8	143,18
3. Industri Pengolahan	148,3	153,0	154,04
4. Pengadaan Listrik dan Gas	94,1	98,8	103,33
5. Pengadaan Air, Pengelolaan Sampah, Limbah dan Daur Ulang	149,5	150,7	152,43
6. Konstruksi	149,5	156,0	161,81
7. Perdagangan Besar dan Eceran; Reparasi Mobil dan Sepeda Motor	142,1	147,5	156,24
8. Transportasi dan Pergudangan	148,0	149,3	153,38
9. Penyediaan Akomodasi dan Makan Minum	133,7	135,3	136,59
10. Informasi dan Komunikasi	108,3	110,9	115,25
11. Jasa Keuangan dan Asuransi	155,0	157,2	158,81
12. Real Estat	160,0	166,7	173,98
13. Jasa Perusahaan	160,8	163,2	174,61
14. Administrasi Pemerintahan, Pertahanan dan Jaminan Sosial Wajib	161,1	162,1	164,08
15. Jasa Pendidikan	128,8	131,5	136,75
16. Jasa Kesehatan dan Kegiatan Sosial	140,5	146,8	154,20
17. Jasa Lainnya	159,7	163,0	165,79
<b>PDRB/GRDP</b>	<b>137,6</b>	<b>141,1</b>	<b>144,17</b>

Sumber : BPS Kabupaten Serdang Bedagai

Source : BPS - *Statistic of Serdang Bedagai Regency*

Keterangan/Note : \*) Angka Sementara/*Preliminary Figures*

\*\*) Angka Sangat Sementara/*Very Preliminary Figures*

**Tabel 12.9** Laju Pertumbuhan Ekonomi Kabupaten Serdang Bedagai menurut Lapangan Usaha Atas Dasar Harga Konstan 2017-2019  
*The Economic Growth of Serdang Bedagai Regency by Industrial Origin at 2000 Constant Market Price, 2017-2019*

Lapangan Usaha <i>Industrial Origin</i>	2017	2018*	2019**
(1)	(2)	(3)	(4)
1. Pertanian, Kehutanan dan Perikanan	5,33	5,42	4,78
2. Pertambangan dan Penggalian	5,68	6,71	6,22
3. Industri Pengolahan	3,41	3,68	3,64
4. Pengadaan Listrik dan Gas	4,13	3,04	5,92
5. Pengadaan Air, Pengelolaan Sampah, Limbah dan Daur Ulang	5,93	4,16	5,13
6. Konstruksi	7,21	5,73	7,29
7. Perdagangan Besar dan Eceran; Reparasi Mobil dan Sepeda Motor	5,41	5,72	6,76
8. Transportasi dan Pergudangan	6,20	3,66	5,62
9. Penyediaan Akomodasi dan Makan Minum	6,37	5,42	7,22
10. Informasi dan Komunikasi	4,13	4,64	6,72
11. Jasa Keuangan dan Asuransi	3,07	2,66	2,84
12. Real Estat	5,03	5,04	4,87
13. Jasa Perusahaan	4,16	4,75	3,77
14. Administrasi Pemerintahan, Pertahanan dan Jaminan Sosial Wajib	3,74	6,21	7,03
15. Jasa Pendidikan	5,70	5,47	4,55
16. Jasa Kesehatan dan Kegiatan Sosial	7,99	5,22	4,77

**Tabel** 12.9 Lanjutan/ continued  
**Table**

Lapangan Usaha <i>Industrial Origin</i>	2017	2018*	2019**
(1)	(2)	(3)	(4)
17. Jasa Lainnya	7,65	6,87	6,33
<b>PDRB/GRDP</b>	<b>5,16</b>	<b>5,17</b>	<b>5,28</b>

Sumber : BPS Kabupaten Serdang Bedagai

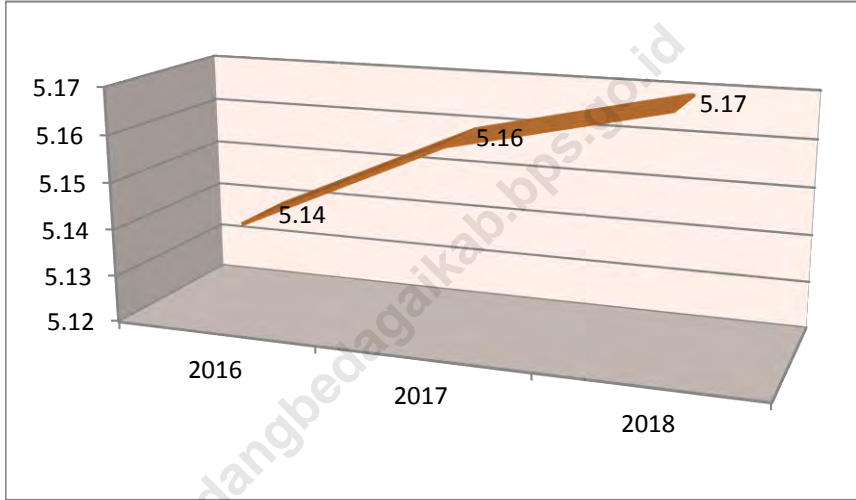
Source : BPS - *Statistic of Serdang Bedagai Regency*

Keterangan/Note : \*) Angka Sementara/*Preliminary Figures*

\*\*) Angka Sangat Sementara/*Very Preliminary Figures*

**Grafik 12.2** Laju Pertumbuhan Ekonomi Kabupaten Serdang Bedagai menurut Lapangan Usaha Atas Dasar Harga Konstan 2017-2019

*The Economic Growth of Serdang Bedagai Regency by Industrial Origin at Constant Market Price, 2017-2019*





BAB  
Chapter

# 13

## PERBANDINGAN ANTAR KABUPATEN

REGENCY MUNICIPAL COMPARISON



SERGAJ MENEMPATI URUTAN KE-13 PERTUMBUHAN  
EKONOMI TERBESAR 2019 DIANTARA KABUPATEN DI  
SUMUT

PERTUMBUHAN EKONOMI TAHUN 2019 = 5,22 %

### INDEKS PEMBANGUNAN MANUSIA (IPM) KABUPATEN SERDANG BEDAGAI, 2015-2019



SERGAJ MENEMPATI URUTAN KE-15 IPM  
TERBESAR 2019 SE-SUMATERA UTARA



**PENJELASAN TEKNIS**

1. Sumber utama data kependudukan adalah sensus penduduk yang dilaksanakan setiap sepuluh tahun sekali. Sensus penduduk telah dilaksanakan sebanyak enam kali sejak Indonesia merdeka, yaitu tahun 1961, 1971, 1980, 1990, 2000, dan 2010.
2. Laju pertumbuhan produk domestik regional bruto menggambarkan pertumbuhan nilai tambah barang dan jasa yang dihitung menggunakan harga yang berlaku pada satu tahun tertentu sebagai dasar.
3. Untuk mengukur kemiskinan, BPS menggunakan konsep kemampuan memenuhi kebutuhan dasar (basic needs approach). Dengan pendekatan ini, kemiskinan dipandang sebagai ketidakmampuan dari sisi ekonomi untuk memenuhi kebutuhan dasar makanan dan bukan makanan yang diukur dari sisi pengeluaran. Metode yang digunakan adalah menghitung Garis Kemiskinan (GK), yang terdiri dari dua komponen, yaitu Garis Kemiskinan Makanan (GKM) dan Garis Kemiskinan Non-Makanan (GKNM). Penghitungan Garis Kemiskinan dilakukan secara terpisah untuk daerah perkotaan dan pedesaan.
4. Indeks Pembangunan Manusia (IPM) adalah ukuran ringkas rata-rata capaian/keberhasilan dimensi utama pembangunan manusia, yaitu: umur panjang dan hidup sehat, mempunyai pengetahuan, dan memiliki standar hidup yang layak.

**TECHNICAL NOTES**

1. *The main source of demographic data is population census, which is conducted every ten years. Population Census has been conducted six times since Indonesia's independence: 1961, 1971, 1980, 1990, 2000, and 2010.*
2. *The growth rate of gross regional domestic products illustrates the growth in value added goods and services calculated using prices that apply to a particular year as a basis.*
3. *To measure poverty, BPS-Statistics Indonesia has used the concept of basic needs approach. Therefore, poverty is viewed as economic inability to fulfill food and nonfood basic needs which are measured by consumption/expenditure. The method used is calculating poverty line, which consists of two components, that are Food Poverty Line (FPL) and Non-Food Poverty Line (NFPL). The poverty line was calculated separately for urban and rural areas.*
4. *The Human Development Index (HDI) is a summary measure of average achievement in key dimensions of human development: a long and healthy life, being knowledgeable, and have a decent standard of living.*





**Tabel** 13.1 Penduduk, Laju Pertumbuhan Penduduk, Distribusi Persentase Penduduk, Kepadatan Penduduk, Rasio Jenis Kelamin Penduduk Menurut Kabupaten/Kota, 2010 dan 2019  
*Population, Population Growth Rate, Percentage Distribution of Population, Population Density, and Population Sex Ratio by Regency/Municipality, 2010 and 2019*

Kabupaten/Kota Regency/Municipality	Penduduk Population			Laju Pertumbuhan Penduduk per Tahun Annual Population Growth Rate (%)	
	2010 <sup>1)</sup>	2018 <sup>2)</sup>	2019 <sup>2)</sup>	2018-2019	2010-2019 <sup>2)</sup>
(1)	(2)	(3)	(4)	(5)	(6)
01 Nias	131 377	142 840	143 319	0,34	0,97
02 Mandailing Natal	404 945	443 490	447 287	0,86	1,11
03 Tapanuli Selatan	263 815	280 283	281 931	0,59	0,74
04 Tapanuli Tengah	311 232	370 171	376 667	1,75	2,14
05 Tapanuli Utara	279 257	299 881	301 789	0,64	0,87
06 Toba	173 129	182 673	183 712	0,57	0,66
07 Labuhanbatu	415 110	486 480	494 178	1,58	1,96
08 Asahan	668 272	724 379	729 795	0,75	0,98
09 Simalungun	817 720	863 693	867 922	0,49	0,66
10 Dairi	270 053	283 203	284 304	0,39	0,57
11 Karo	350 960	409 675	415 878	1,51	1,90
12 Deli Serdang	1 790 431	2 155 625	2 195 709	1,86	2,29
13 Langkat	967 535	1 035 411	1 041 775	0,61	0,82
14 Nias Selatan	289 708	317 207	319 902	0,85	1,11
15 Humbang Hasundutan	171 650	188 480	190 186	0,91	1,15
16 Pakpak Bharat	40 505	48 119	48 935	1,70	2,12
17 Samosir	119 653	125 816	126 188	0,30	0,59
<b>18 Serdang Bedagai</b>	<b>594 383</b>	<b>614 618</b>	<b>616 396</b>	<b>0,29</b>	<b>0,40</b>
19 Batu Bara	375 885	412 992	416 493	0,85	1,15
20 Padang Lawas Utara	223 531	267 771	272 713	1,85	2,23
21 Padang Lawas	225 259	275 515	281 239	2,08	2,50
22 Labuhanbatu Selatan	277 673	332 922	338 982	1,82	2,24
23 Labuhanbatu Utara	330 701	360 926	363 816	0,80	1,07
24 Nias Utara	127 244	137 002	137 967	0,70	0,90
25 Nias Barat	81 807	81 663	82 154	0,60	0,05
71 Sibolga	84 481	87 317	87 626	0,35	0,41
72 Tanjungbalai	154 445	173 302	175 223	1,11	1,41
73 Pematangsiantar	234 698	253 500	255 317	0,72	0,94
74 Tebing Tinggi	145 248	162 581	164 402	1,12	1,39
75 Medan	2 097 610	2 264 145	2 279 894	0,70	0,93
76 Binjai	246 154	273 892	276 597	0,99	1,30
77 Padangsidimpuan	191 531	218 892	221 827	1,34	1,65
78 Gunungsitoli	126 202	140 927	142 426	1,06	1,35
<b>Sumatera Utara</b>	<b>12 982 204</b>	<b>14 415 391</b>	<b>14 562 549</b>	<b>1,02</b>	<b>1,28</b>

## REGENCY MUNICIPAL COMPARISON

Tabel 13.1 Lanjutan/Continued  
Table

Kabupaten/Kota Regency /Municipality	Persentase Penduduk Percentage of Total Population		Kepadatan Penduduk per km <sup>2</sup> Population Density per sq.km	
	2010	2019	2010	2019
(1)	(7)	(8)	(9)	(10)
01 Nias	1,01	0,98	71,3	77,8
02 Mandailing Natal	3,12	3,07	66,0	72,9
03 Tapanuli Selatan	2,03	1,94	43,7	46,8
04 Tapanuli Tengah	2,40	2,59	142,2	172,2
05 Tapanuli Utara	2,15	2,07	73,7	79,6
06 Toba	1,33	1,26	74,3	78,9
07 Labuhanbatu	3,20	3,39	192,5	229,2
08 Asahan	5,15	5,01	180,5	197,1
09 Simalungun	6,30	5,96	187,2	198,7
10 Dairi	2,08	1,95	140,1	147,5
11 Karo	2,70	2,86	165,0	195,5
12 Deli Serdang	13,79	15,08	798,7	979,5
13 Langkat	7,45	7,15	154,5	166,4
14 Nias Selatan	2,23	2,20	158,7	175,3
15 Humbang	1,32	1,31	73,5	81,4
16 Pakpak Bharat	0,31	0,34	33,2	40,2
17 Samosir	0,92	0,87	57,8	61,0
<b>18 Serdang Bedagai</b>	<b>4,58</b>	<b>4,23</b>	<b>312,8</b>	<b>324,4</b>
19 Batu Bara	2,90	2,86	407,6	451,6
20 Padang Lawas	1,72	1,87	57,1	69,6
21 Padang Lawas	1,74	1,93	57,9	72,2
22 Labuhanbatu	2,14	2,33	77,2	94,3
23 Labuhanbatu	2,55	2,50	92,6	101,9
24 Nias Utara	0,98	0,95	105,8	114,7
25 Nias Barat	0,63	0,56	172,7	173,4
71 Sibolga	0,65	0,60	2 045,0	2 121,2
72 Tanjungbalai	1,19	1,20	1 432,3	1 625,0
73 Pematangsiantar	1,81	1,75	4 216,6	4 587,1
74 Tebing Tinggi	1,12	1,13	4 685,4	5 303,3
75 Medan	16,16	15,66	7 915,5	8 603,4
76 Binjai	1,90	1,90	4 158,7	4 673,0
77 Padangsidimpuan	1,48	1,52	1 670,4	1 934,7
78 Gunungsitoli	0,97	0,98	449,5	507,3
<b>Sumatera Utara</b>	<b>100,00</b>	<b>100,00</b>	<b>177,9</b>	<b>199,5</b>

Tabel 13.1 Lanjutan/Continued  
Table

Kabupaten/Kota Regency /Municipality	Rasio Jenis Kelamin Penduduk Population Sex Ratio	
	2010	2019
(1)	(11)	(12)
01 Nias	95,2	94,8
02 Mandailing Natal	96,7	96,5
03 Tapanuli Selatan	98,9	98,8
04 Tapanuli Tengah	101,0	100,7
05 Tapanuli Utara	97,9	97,8
06 Toba	98,9	98,7
07 Labuhanbatu	102,3	102,2
08 Asahan	101,1	100,9
09 Simalungun	99,5	99,3
10 Dairi	100,0	99,8
11 Karo	98,8	98,5
12 Deli Serdang	101,5	101,3
13 Langkat	101,6	101,4
14 Nias Selatan	98,8	98,4
15 Humbang Hasundutan	98,9	98,8
16 Pakpak Bharat	102,2	101,9
17 Samosir	98,9	98,9
<b>18 Serdang Bedagai</b>	<b>101,0</b>	<b>100,8</b>
19 Batu Bara	101,5	101,3
20 Padang Lawas Utara	101,1	100,9
21 Padang Lawas	100,6	100,4
22 Labuhanbatu Selatan	104,3	104,1
23 Labuhanbatu Utara	102,2	102,0
24 Nias Utara	98,3	98,1
25 Nias Barat	91,8	91,8
71 Sibolga	100,8	100,8
72 Tanjungbalai	101,9	101,3
73 Pematangsiantar	95,4	95,2
74 Tebing Tinggi	98,0	97,8
75 Medan	97,8	97,5
76 Binjai	99,9	99,7
77 Padangsidimpuan	95,2	94,9
78 Gunungsitoli	96,1	95,6
<b>Sumatera Utara</b>	<b>99,8</b>	<b>99,6</b>

Catatan/Note: <sup>1)</sup> Hasil SP2010 (Mei)/The result of the 2010 Population Census (May)

<sup>2)</sup> Hasil Proyeksi Penduduk Indonesia 2015–2045 (Pertengahan tahun/Juni)/The result of Indonesia Population Projection 2010–2035 (mid year/June)

Sumber/Source: BPS, Sensus Penduduk (SP) 2010 dan Proyeksi Penduduk Indonesia 2015–2045/BPS-Statistics Indonesia, 2010 Population Census and Indonesia Population Projection 2015–2045

## REGENCY MUNICIPAL COMPARISON

**Tabel 13.2** Rumah Tangga dan Rata-rata Banyaknya Anggota Rumah Tangga Menurut Kabupaten/Kota di Provinsi Sumatera Utara, 2010 dan 2019  
*Number of Households and Average Household Size by Regency/Municipality in Sumatera Utara Province, 2010 and 2019*

Kabupaten/Kota Regency/Municipality	Rumah Tangga Household		Rata-rata Banyaknya Anggota Rumah Tangga Average Household Size	
	2010	2019	2010	2019
(1)	(2)	(3)	(4)	(5)
01 Nias	25 955	27 685	5,06	5,03
02 Mandailing Natal	94 945	104 582	4,27	4,27
03 Tapanuli Selatan	61 008	65 302	4,32	4,32
04 Tapanuli Tengah	66 827	80 806	4,66	4,66
05 Tapanuli Utara	64 629	69 657	4,32	4,33
06 Toba	42 510	44 883	4,07	4,08
07 Labuhanbatu	93 572	111 301	4,44	4,44
08 Asahan	156 215	170 281	4,28	4,28
09 Simalungun	208 969	221 234	3,91	3,92
10 Dairi	64 852	67 903	4,16	4,18
11 Karo	94 938	111 643	3,70	3,71
12 Deli Serdang	420 301	513 413	4,26	4,27
13 Langkat	238 128	255 705	4,06	4,07
14 Nias Selatan	60 178	66 823	4,81	4,80
15 Humbang Hasundutan	39 016	43 035	4,40	4,41
16 Pakpak Bharat	8 992	10 995	4,50	4,48
17 Samosir	28 934	30 331	4,14	4,15
<b>18 Serdang Bedagai</b>	<b>145 107</b>	<b>150 110</b>	<b>4,10</b>	<b>4,10</b>
19 Batu Bara	86 291	95 398	4,36	4,36
20 Padang Lawas Utara	52 034	63 405	4,30	4,30
21 Padang Lawas	52 088	64 843	4,32	4,33
22 Labuhanbatu Selatan	65 855	80 141	4,22	4,22
23 Labuhanbatu Utara	76 635	84 181	4,32	4,32
24 Nias Utara	26 134	28 352	4,87	4,87
25 Nias Barat	16 142	17 108	5,07	5,08
71 Sibolga	18 128	18 803	4,66	4,66
72 Tanjungbalai	33 022	37 464	4,68	4,68
73 Pematangsiantar	54 872	59 692	4,28	4,28
74 Tebing Tinggi	34 713	39 291	4,18	4,18
75 Medan	481 275	523 098	4,36	4,36
76 Binjai	56 674	63 479	4,34	4,35
77 Padangsidimpuan	42 947	49 685	4,46	4,46
78 Gunungsitoli	25 779	29 192	4,90	4,89
<b>Sumatera Utara</b>	<b>3 037 665</b>	<b>3 399 821</b>	<b>4,27</b>	<b>4,28</b>

Sumber : BPS Provinsi Sumatera Utara

Source : BPS, Sensus Penduduk (SP) 2010 dan Proyeksi Penduduk Indonesia 2015–2045/BPS-Statistics Indonesia, 2010 Population Census and Indonesia Population Projection 2015–2045

**Tabel 13.3** Jumlah Penduduk menurut Jenis Kelamin, Rasio Jenis Kelamin dan Kabupaten/Kota (jiwa) , 2019  
*Number of Population by Type of Sex, Sex Ratio and Regency/ Municipality (person), 2019*

Kabupaten/Kota Regency/Municipality	Laki-laki Male	Perempuan Female	Jumlah Total	Rasio Jenis Kelamin Sex Ratio
(1)	(2)	(3)	(4)	(5)
01 Nias	69 753	73 566	143 319	94,8
02 Mandailing Natal	219 663	227 624	447 287	96,5
03 Tapanuli Selatan	140 134	141 797	281 931	98,8
04 Tapanuli Tengah	189 007	187 660	376 667	100,7
05 Tapanuli Utara	149 205	152 584	301 789	97,8
06 Toba Samosir	91 237	92 475	183 712	98,7
07 Labuhan Batu	249 722	244 456	494 178	102,2
08 Asahan	366 603	363 192	729 795	100,9
09 Simalungun	432 425	435 497	867 922	99,3
10 Dairi	141 983	142 321	284 304	99,8
11 Karo	206 395	209 483	415 878	98,5
12 Deli Serdang	1 104 894	1 090 815	2 195 709	101,3
13 Langkat	524 481	517 294	1 041 775	101,4
14 Nias Selatan	158 673	161 229	319 902	98,4
15 Humbang Hasundutan	94 517	95 669	190 186	98,8
16 Pakpak Barat	24 699	24 236	48 935	101,9
17 Samosir	62 731	63 457	126 188	98,9
<b>18 Serdang Bedagai</b>	<b>309 382</b>	<b>307 014</b>	<b>616 396</b>	<b>100,8</b>
19 Batu Bara	209 639	206 854	416 493	101,3
20 Padeang Lawas Utara	137 001	135 712	272 713	100,9
21 Padang Lawas	140 916	140 323	281 239	100,4
22 Labuhan Batu Selatan	172 877	166 105	338 982	104,1
23 Labuhan Batu Utara	183 722	180 094	363 816	102,0
24 Nias Utara	68 310	69 657	137 967	98,1
25 Nias Barat	39 314	42 840	82 154	91,8
71 Sibolga	43 979	43 647	87 626	100,8
72 Tanjung Balai	88 181	87 042	175 223	101,3
73 Pematang Siantar	124 533	130 784	255 317	95,2
74 Tebing Tinggi	81 281	83 121	164 402	97,8
75 Medan	1 125 267	1 154 627	2 279 894	97,5
76 Binjai	138 064	138 533	276 597	99,7
77 Padang Sidempuan	108 021	113 806	221 827	94,9
78 Gunung Sitoli	69 598	72 828	142 426	95,6
<b>Sumatera Utara</b>	<b>7 266 207</b>	<b>7 296 342</b>	<b>14 562 549</b>	<b>99,6</b>

Sumber : BPS Provinsi Sumatera Utara

Source : BPS-Statistics of Sumatera Utara Province

## REGENCY MUNICIPAL COMPARISON

**Tabel** 13.4 Jumlah Penduduk Daerah Perkotaan dan Perdesaan menurut Kabupaten/Kota (jiwa), 2019  
*Number of Population Urban and Rural by Regency/Municipality (person), 2019*

Kabupaten/Kota Regency/Municipality	Daerah/Area		Jumlah Total
	Perkotaan Urban	Perdesaan Rural	
(1)	(2)	(3)	(4)
<b>Kabupaten/Regency</b>			
01 Nias	1 376	141 943	143 319
02 Mandailing Natal	75 358	371 929	447 287
03 Tapanuli Selatan	12 969	268 962	281 931
04 Tapanuli Tengah	103 396	273 271	376 667
05 Tapanuli Utara	31 980	269 809	301 789
06 Toba	45 678	138 034	183 712
07 Labuhanbatu	201 057	293 121	494 178
08 Asahan	287 985	441 810	729 795
09 Simalungun	305 733	562 189	867 922
10 Dairi	51 031	233 273	284 304
11 Karo	122 025	293 853	415 878
12 Deli Serdang	1 661 312	534 397	2 195 709
13 Langkat	354 824	686 951	1 041 775
14 Nias Selatan	9 745	310 157	319 902
15 Humbang Hasundutan	24 678	165 508	190 186
16 Pakpak Bharat	2 138	46 797	48 935
17 Samosir	12 076	114 112	126 188
18 Serdang Bedagai	247 122	369 274	616 396
19 Batu Bara	132 428	284 065	416 493
20 Padang Lawas Utara	15 110	257 603	272 713
21 Padang Lawas	29 981	251 258	281 239
22 Labuhanbatu Selatan	68 945	270 037	338 982
23 Labuhanbatu Utara	49 418	314 398	363 816
24 Nias Utara	3 381	134 586	137 967
25 Nias Barat	0	82 154	82 154
<b>Kota/Municipality</b>			
71 Sibolga	87 626	0	87 626
72 Tanjungbalai	175 223	0	175 223
73 Pematangsiantar	255 317	0	255 317
74 Tebing Tinggi	164 402	0	164 402
75 Medan	2 279 894	0	2 279 894
76 Binjai	264 054	12 543	276 597
77 Padangsidimpuan	165 474	56 353	221 827
78 Gunungsitoli	42 820	99 606	142 426
<b>Sumatera Utara</b>	<b>7 284 556</b>	<b>7 277 993</b>	<b>14 562 549</b>

Sumber : BPS Provinsi Sumatera Utara

Source : BPS-Statistics of Sumatera Utara Province

**Table 13.5** Penduduk Berumur 15 Tahun ke Atas Menurut Kabupaten/Kota dan Jenis Kegiatan Selama Seminggu yang Lalu di Provinsi Sumatera Utara, 2019  
*Number of Population Aged 15 Years and Over by Regency and Kind of Activity (person), 2019*

Kelompok Umur <i>Age Group</i>	Angkatan Kerja/ <i>Economically Active</i>				Jumlah Angkatan Kerja <i>Total of Economically Active</i>	Persentase Bekerja terhadap Angkatan Kerja <i>Percentage of Working to Economic-ally Active</i>
	Bekerja <i>Working</i>	Pengangguran/ <i>Unemployment</i>		Jumlah <i>Total</i>		
(1)		(2)	Pernah Bekerja <i>Ever Worked</i>		Tidak Pernah Bekerja <i>Never Worked</i>	(5)
01 Nias	70 376	119	659	778	71 154	98,91
02 Mandailing Natal	195 469	5 306	7 994	13 300	208 769	93,63
03 Tapanuli Selatan	134 270	1 116	4 732	5 848	140 118	95,83
04 Tapanuli Tengah	159 023	6 202	6 245	12 447	171 470	92,74
05 Tapanuli Utara	158 946	789	1 346	2 135	161 081	98,67
06 Toba	99 468	858	409	1 267	100 735	98,74
07 Labuhanbatu	195 999	3 080	8 763	11 843	207 842	94,30
08 Asahan	304 775	7 629	14 812	22 441	327 216	93,14
09 Simalungun	416 910	7 231	11 916	19 147	436 057	95,61
10 Dairi	157 722	938	1 601	2 539	160 261	98,42
11 Karo	240 422	771	1 869	2 640	243 062	98,91
12 Deli Serdang	1 002 187	32 840	28 134	60 974	1 063 161	94,26
13 Langkat	478 278	17 594	9 165	26 759	505 037	94,70
14 Nias Selatan	140 415	120	3 110	3 230	143 645	97,75
15 Humbang Hasundutan	105 877	87	263	350	106 227	99,67
16 Pakpak Bharat	26 822	-	50	50	26 872	99,81
17 Samosir	66 160	62	777	839	66 999	98,75
18 Serdang Bedagai	291 859	9 504	3 842	13 346	305 205	95,63
19 Batu Bara	172 047	6 505	5 836	12 341	184 388	93,31
20 Padang Lawas Utara	129 451	2 449	1 841	4 290	133 741	96,79
21 Padang Lawas	128 853	3 386	2 315	5 701	134 554	95,76
22 Labuhanbatu Selatan	138 296	3 260	3 710	6 970	145 266	95,20
23 Labuhanbatu Utara	152 549	2 407	7 059	9 466	162 015	94,16
24 Nias Utara	61 867	158	1 804	1 962	63 829	96,93
25 Nias Barat	43 129	85	631	716	43 845	98,37
71 Sibolga	39 516	2 089	1 068	3 157	42 673	92,60
72 Tanjungbalai	71 272	2 520	2 698	5 218	76 490	93,18
73 Pematangsiantar	117 892	6 474	8 238	14 712	132 604	88,91
74 Tebing Tinggi	72 557	3 304	3 527	6 831	79 388	91,40
75 Medan	1 010 253	56 161	38 004	94 165	1 104 418	91,47
76 Binjai	127 047	3 637	4 668	8 305	135 352	93,86
77 Padangsidimpuan	107 364	3 534	1 339	4 873	112 237	95,66
78 Gunungsitoli	64 153	1 059	2 739	3 798	67 951	94,41
<b>Jumlah/Total</b>	<b>6 681 224</b>	<b>191 274</b>	<b>191 164</b>	<b>382 438</b>	<b>7 063 662</b>	<b>94,59</b>



## REGENCY MUNICIPAL COMPARISON

Tabel 13.5 Lanjutan/ Continued  
Table

Kelompok Umur Age Group	Bukan Angkatan Kerja/ Not Economically Active				Jumlah Total	Persentase Angkatan Kerja terha- dap Pendu- duk Usia Kerja Percentage of Economi- cally Active to Working Age Population
	Sekolah Attendin g School	Mengur us Rumah Tangga Houseke eping	Lainnya Others	Jumlah Bukan Angkatan Kerja Total of Not Economical ly Active		
(1)	(8)	(9)	(10)	(11)	(12)	(13)
01 Nias	4 074	4 340	4 451	12 865	84 019	84,69
02 Mandailing Natal	30 590	41 528	12 502	84 620	293 389	71,16
03 Tapanuli Selatan	17 093	24 076	4 996	46 165	186 283	75,22
04 Tapanuli Tengah	25 902	29 693	12 789	68 384	239 854	71,49
05 Tapanuli Utara	12 755	12 349	10 776	35 880	196 961	81,78
06 Toba	8 620	8 611	4 834	22 065	122 800	82,03
07 Labuhanbatu	32 071	81 075	12 144	125 290	333 132	62,39
08 Asahan	40 399	114 301	21 945	176 645	503 861	64,94
09 Simalungun	48 394	102 319	23 946	174 659	610 716	71,40
10 Dairi	10 185	9 789	4 045	24 019	184 280	86,97
11 Karo	17 163	19 167	10 896	47 226	290 288	83,73
12 Deli Serdang	139 077	298 359	48 183	485 619	1 548 780	68,65
13 Langkat	50 549	153 818	24 415	228 782	733 819	68,82
14 Nias Selatan	29 482	16 859	8 921	55 262	198 907	72,22
15 Humbang Hasundutan	3 994	5 586	4 162	13 742	119 969	88,55
16 Pakpak Bharat	1 585	1 439	650	3 674	30 546	87,97
17 Samosir	5 741	6 398	2 989	15 128	82 127	81,58
18 Serdang Bedagai	26 562	88 989	10 924	126 475	431 680	70,70
19 Batu Bara	22 190	68 053	9 518	99 761	284 149	64,89
20 Padang Lawas Utara	13 393	19 345	5 169	37 907	171 648	77,92
21 Padang Lawas	12 488	25 475	4 293	42 256	176 810	76,10
22 Labuhanbatu Selatan	23 520	46 323	6 718	76 561	221 827	65,49
23 Labuhanbatu Utara	21 969	49 390	9 561	80 920	242 935	66,69
24 Nias Utara	8 386	7 396	4 995	20 777	84 606	75,44
25 Nias Barat	4 868	2 986	1 819	9 673	53 518	81,93
71 Sibolga	5 486	9 937	2 078	17 501	60 174	70,92
72 Tanjungbalai	9 401	28 300	3 795	41 496	117 986	64,83
73 Pematangsiantar	19 197	27 354	7 328	53 879	186 483	71,11
74 Tebing Tinggi	9 180	25 031	5 396	39 607	118 995	66,72
75 Medan	197 160	326 792	73 509	597 461	1 701 879	64,89
76 Binjai	15 742	43 079	8 188	67 009	202 361	66,89
77 Padangsidimpuan	17 856	18 012	5 850	41 718	153 955	72,90
78 Gunungsitoli	11 422	11 178	4 596	27 196	95 147	71,42
<b>Jumlah/Total</b>	<b>896 494</b>	<b>1 727 347</b>	<b>376 381</b>	<b>3 000 222</b>	<b>10 063 884</b>	<b>70,19</b>

Sumber/ Source : BPS, Survei Angkatan Kerja Nasional (Sakernas) 2019/ BPS-National Labour Force Survey 2019

**Tabel 13.6** Tingkat Pengangguran Terbuka (TPT) dan Tingkat Partisipasi Angkatan Kerja (TPAK) Menurut Kabupaten/Kota di Provinsi Sumatera Utara, 2017 - 2019  
*Unemployment Rate (UR) and Labor Force Participation Rate (LFPR) by Regency/Municipality (%), 2017- 2019*

Kabupaten/Kota Regency/Municipality	TPT <i>Open Employee Rate</i>			TPAK <i>Labour Force Partipican Rate</i>		
	2017	2018	2019	2017	2018	2019
(1)	(2)	(3)	(4)	(5)	(6)	(7)
01 Nias	1,19	1,62	1,09	81,44	81,41	84,69
02 Mandailing Natal	5,75	4,43	6,37	76,44	73,59	71,16
03 Tapanuli Selatan	5,80	5,28	4,17	78,73	76,80	75,22
04 Tapanuli Tengah	7,39	6,38	7,26	68,34	75,43	71,49
05 Tapanuli Utara	1,89	1,42	1,33	84,93	83,80	81,78
06 Toba	2,18	2,15	1,26	80,30	79,89	82,03
07 Labuhanbatu	7,09	6,98	5,70	56,15	67,94	62,39
08 Asahan	5,95	5,26	6,86	64,00	67,63	64,94
09 Simalungun	5,62	5,10	4,39	69,43	73,28	71,40
10 Dairi	1,42	1,69	1,58	86,70	88,50	86,97
11 Karo	1,34	1,50	1,09	78,07	84,10	83,73
12 Deli Serdang	6,16	7,06	5,74	65,53	70,37	68,65
13 Langkat	3,57	4,67	5,30	67,73	71,33	68,82
14 Nias Selatan	1,28	3,77	2,25	79,80	79,03	72,22
15 Humbang Hasudutan	0,31	0,34	0,33	87,74	91,17	88,55
16 Pakpak Bharat	0,49	0,43	0,19	90,53	92,80	87,97
17 Samosir	1,28	1,35	1,25	88,87	82,78	81,58
18 Serdang Bedagai	5,98	5,10	4,37	67,00	68,28	70,70
19 Batu Bara	5,00	5,39	6,69	66,07	69,47	64,89
20 Padang Lawas Utara	3,21	3,15	3,21	78,19	78,91	77,92
21 Padang Lawas	4,24	4,10	4,24	70,21	71,78	76,10
22 Labuhanbatu Selatan	5,68	4,79	4,80	66,27	68,39	65,49
23 Labuhanbatu Utara	6,35	5,67	5,84	62,91	69,66	66,69
24 Nias Utara	2,67	2,40	3,07	73,65	79,69	75,44
25 Nias Barat	1,23	1,23	1,63	83,91	90,79	81,93
71 Sibolga	9,29	8,61	7,40	71,45	74,36	70,92
72 Tanjungbalai	5,50	5,58	6,82	70,46	70,23	64,83
73 Pematangsiantar	8,80	12,14	11,09	67,12	66,29	71,11
74 Tebing Tinggi	9,73	7,23	8,60	63,35	68,61	66,72
75 Medan	9,46	8,25	8,53	64,35	65,99	64,89
76 Binjai	5,95	7,40	6,14	62,03	66,78	66,89
77 Padangsidempuan	3,78	5,18	4,34	70,86	72,59	72,90
78 Gunungsitoli	6,00	5,92	5,59	70,58	68,07	71,42
<b>Sumatera Utara</b>	<b>5,60</b>	<b>5,56</b>	<b>5,41</b>	<b>68,88</b>	<b>71,82</b>	<b>70,19</b>

Sumber/ Source : BPS, Survei Angkatan Kerja Nasional (Sakernas) / BPS-National Labour Force Survey

## REGENCY MUNICIPAL COMPARISON

**Tabel 13.7** Persentase Penduduk yang Masih Sekolah menurut Kabupaten/Kota dan Kelompok Umur (%), 2019  
*Percentage of Population Attending School by Regency/Municipality and Age Group (%), 2019*

Kabupaten/Kota Regency/Municipality	Kelompok Umur Pendidikan Age Group of School/(tahun/year)				
	7-12	13-15	16-18	19-24	7-15
(1)	(2)	(3)	(4)	(5)	(6)
<b>Kabupaten/Regency</b>					
01 Nias	98.87	93.40	75.79	17.26	97.13
02 Mandailing Natal	99.58	96.06	73.77	16.76	98.38
03 Tapanuli Selatan	98.76	98.51	79.18	19.48	98.68
04 Tapanuli Tengah	99.44	98.06	85.95	18.15	98.99
05 Tapanuli Utara	99.41	98.45	83.67	26.91	99.08
06 Toba	99.45	98.59	89.08	14.43	99.13
07 Labuhanbatu	99.61	97.07	76.56	22.50	98.76
08 Asahan	100.00	96.13	68.42	16.00	98.72
09 Simalungun	99.08	95.49	70.25	23.73	97.97
10 Dairi	99.68	97.86	89.84	14.06	99.16
11 Karo	99.05	92.59	83.97	14.81	97.09
12 Deli Serdang	99.63	97.74	77.55	24.06	99.10
13 Langkat	99.78	98.57	74.08	22.66	99.41
14 Nias Selatan	95.96	85.35	82.55	20.26	93.04
15 Humbang Hasundutan	99.29	98.73	89.53	15.60	99.13
16 Pakpak Bharat	99.54	96.55	90.68	14.51	98.68
17 Samosir	99.57	99.27	93.51	8.45	99.47
<b>18 Serdang Bedagai</b>	99.44	96.70	76.43	11.69	98.63
19 Batu Bara	99.60	96.92	67.35	22.22	98.78
20 Padang Lawas Utara	98.81	97.59	76.12	19.95	98.43
21 Padang Lawas	99.37	96.07	74.57	29.09	98.42
22 Labuhanbatu Selatan	98.80	91.58	77.04	23.80	96.74
23 Labuhanbatu Utara	99.80	97.14	75.40	26.69	98.90
24 Nias Utara	98.89	96.42	83.69	19.27	98.02
25 Nias Barat	99.52	96.37	90.28	16.16	98.52
<b>Kota/Municipality</b>					
71 Sibolga	99.55	98.28	79.21	16.37	99.14
72 Tanjungbalai	98.85	97.21	72.11	11.69	98.34
73 Pematangsiantar	99.68	98.27	81.27	34.78	99.15
74 Tebing Tinggi	98.66	97.21	68.25	17.08	98.18
75 Medan	99.92	97.98	78.94	42.29	99.28
76 Binjai	99.67	98.55	80.16	22.62	99.34
77 Padangsidempuan	99.64	99.43	82.00	30.73	99.58
78 Gunungsitoli	99.48	99.68	84.69	22.46	99.55
<b>Sumatera Utara</b>	<b>99.41</b>	<b>96.89</b>	<b>77.67</b>	<b>25.75</b>	<b>98.62</b>

Sumber : BPS, Survei Sosial Ekonomi Nasional 2019

Source : BPS-National Socio Economic Survey 2019

**Tabel** 13.8 Angka Partisipasi Kasar (APK) menurut Kabupaten/Kota, 2019  
**Table** Gross Enrolment Rate by Regency/Municipality, 2019

Kabupaten/Kota Regency/Municipality	Angka Partisipasi Kasar (APK)			
	SD	SMP	SMTA	PT
(1)	(2)	(3)	(4)	(5)
<b>Kabupaten/Regency</b>				
01 Nias	114.38	88.50	93.62	12.61
02 Mandailing Natal	110.06	91.72	79.62	16.54
03 Tapanuli Selatan	112.01	86.85	90.10	27.59
04 Tapanuli Tengah	116.96	100.38	82.31	20.66
05 Tapanuli Utara	113.72	92.64	97.86	25.08
06 Toba	108.98	94.35	106.52	11.78
07 Labuhanbatu	108.19	94.56	94.72	12.69
08 Asahan	109.59	84.62	76.06	21.41
09 Simalungun	109.53	82.75	85.87	26.65
10 Dairi	108.98	99.66	90.77	13.06
11 Karo	107.80	89.81	90.17	15.59
12 Deli Serdang	104.03	89.59	96.40	26.62
13 Langkat	112.72	86.61	102.64	17.57
14 Nias Selatan	109.39	85.25	87.81	16.70
15 Humbang Hasundutan	111.76	95.95	95.02	17.40
16 Pakpak Bharat	111.28	99.30	95.62	13.39
17 Samosir	117.62	99.69	93.14	15.05
<b>18 Serdang Bedagai</b>	<b>115.39</b>	<b>85.85</b>	<b>83.65</b>	<b>13.17</b>
19 Batu Bara	113.22	81.78	94.68	16.19
20 Padang Lawas Utara	113.22	89.66	98.30	11.86
21 Padang Lawas	109.65	91.38	107.03	15.29
22 Labuhanbatu Selatan	105.17	89.01	101.05	15.99
23 Labuhanbatu Utara	110.13	83.51	112.60	13.77
24 Nias Utara	113.17	88.56	102.06	17.47
25 Nias Barat	120.60	90.63	107.05	12.08
<b>Kota/Municipality</b>				
71 Sibolga	109.82	91.99	96.25	21.50
72 Tanjungbalai	107.93	82.86	87.74	13.87
73 Pematangsiantar	114.28	84.42	108.67	35.92
74 Tebing Tinggi	110.62	84.38	89.44	16.43
75 Medan	106.79	100.07	98.43	44.40
76 Binjai	106.74	86.72	93.73	30.59
77 Padangsidempuan	107.81	88.41	89.56	39.00
78 Gunungsitoli	114.04	92.47	95.23	27.17
<b>Sumatera Utara</b>	<b>109.49</b>	<b>90.38</b>	<b>94.04</b>	<b>25.70</b>
- Pedesaan	<b>107.24</b>	<b>92.76</b>	<b>93.61</b>	<b>32.41</b>
- Perkotaan	<b>111.87</b>	<b>87.98</b>	<b>94.55</b>	<b>16.05</b>

Sumber : BPS, Survei Sosial Ekonomi Nasional 2019

Source : BPS-National Socio Economic Survey 2019

## REGENCY MUNICIPAL COMPARISON

Tabel 13.9 Angka Partisipasi Murni (APM) menurut Kabupaten/Kota, 2019  
Table Net Enrolment Rate by Regency/Municipality, 2019

Kabupaten/Kota Regency/Municipality	Angka Partisipasi Murni (APM)			
	SD	SMP	SMTA	PT
(1)	(2)	(3)	(4)	(5)
<b>Kabupaten/Regency</b>				
01 Nias	98.78	78.11	62.52	5.85
02 Mandailing Natal	99.22	83.14	62.57	13.09
03 Tapanuli Selatan	98.57	82.07	66.93	15.34
04 Tapanuli Tengah	99.07	88.26	70.66	15.63
05 Tapanuli Utara	99.35	88.20	78.23	17.71
06 Toba	98.52	89.22	82.07	2.57
07 Labuhanbatu	99.37	86.94	68.22	10.82
08 Asahan	99.82	81.91	60.93	15.20
09 Simalungun	98.64	77.48	63.70	20.07
10 Dairi	99.36	90.53	80.65	9.48
11 Karo	98.64	83.15	73.18	10.53
12 Deli Serdang	95.03	70.82	67.81	19.77
13 Langkat	98.93	78.86	64.43	13.13
14 Nias Selatan	95.91	70.74	66.73	10.86
15 Humbang Hasundutan	99.29	92.94	86.51	10.30
16 Pakpak Bharat	99.05	88.02	80.01	8.27
17 Samosir	99.57	91.58	81.78	3.60
<b>18 Serdang Bedagai</b>	99.14	77.67	67.95	9.67
19 Batu Bara	99.20	74.37	60.19	10.89
20 Padang Lawas Utara	98.78	83.28	69.18	7.10
21 Padang Lawas	98.95	82.82	62.62	10.93
22 Labuhanbatu Selatan	98.80	84.44	71.75	11.02
23 Labuhanbatu Utara	99.80	74.57	64.27	12.51
24 Nias Utara	98.61	80.79	74.03	7.81
25 Nias Barat	99.52	82.58	78.85	5.94
<b>Kota/Municipality</b>				
71 Sibolga	99.14	87.91	74.27	9.23
72 Tanjungbalai	98.38	81.82	71.75	10.04
73 Pematangsiantar	99.58	81.55	75.78	23.11
74 Tebing Tinggi	98.04	82.62	67.17	11.81
75 Medan	93.47	80.00	61.43	33.54
76 Binjai	99.26	83.43	72.62	20.40
77 Padangsidempuan	99.64	84.38	77.46	29.64
78 Gunungsitoli	98.83	82.87	75.07	19.75
<b>Sumatera Utara</b>	<b>97.67</b>	<b>80.26</b>	<b>67.53</b>	<b>18.76</b>
- Pedesaan	<b>96.60</b>	<b>80.39</b>	<b>67.63</b>	<b>23.60</b>
- Perkotaan	<b>98.80</b>	<b>80.12</b>	<b>67.42</b>	<b>11.80</b>

Sumber : BPS, Survei Sosial Ekonomi Nasional 2019

Source : BPS-National Socio Economic Survey 2019

**Tabel 13.10** Garis Kemiskinan, Jumlah, dan Persentase Penduduk Miskin Menurut Kabupaten/Kota, 2019  
*Poverty Line, Number, and Percentage of Poor People by Regency/Municipality, 2019*

Kabupaten/Kota <i>Regency/Municipality</i>	Garis Kemiskinan (rupiah/kapita/bulan) <i>Poverty Line</i> (rupiah/capita/month)	Jumlah Penduduk Miskin (ribu)/ <i>Number of</i> <i>Poor People</i> (thousand)	Persentase Penduduk Miskin <i>Percentage of Poor</i> <i>People</i>
(1)	(2)	(3)	(4)
01 Nias	361 698	22,10	15,94
02 Mandailing Natal	356 058	40,64	9,11
03 Tapanuli Selatan	364 798	24,22	8,60
04 Tapanuli Tengah	376 474	46,99	12,53
05 Tapanuli Utara	377 948	28,57	9,48
06 Toba	373 020	15,78	8,60
07 Labuhanbatu	389 402	41,52	8,44
08 Asahan	330 460	70,53	9,68
09 Simalungun	359 540	76,33	8,81
10 Dairi	341 511	21,86	7,70
11 Karo	460 870	34,08	8,23
12 Deli Serdang	390 440	84,94	3,89
13 Langkat	392 050	103,08	9,91
14 Nias Selatan	279 468	52,51	16,45
15 Humbang Hasundutan	336 500	16,60	8,75
16 Pakpak Bharat	287 654	4,52	9,27
17 Samosir	315 825	15,79	12,52
18 Serdang Bedagai	382 283	48,69	7,90
19 Batu Bara	408 417	50,46	12,14
20 Padang Lawas Utara	342 885	26,06	9,60
21 Padang Lawas	332 350	23,17	8,28
22 Labuhanbatu Selatan	368 205	30,17	8,94
23 Labuhanbatu Utara	422 063	34,76	9,57
24 Nias Utara	390 564	34,42	24,99
25 Nias Barat	393 450	22,08	25,51
71 Sibolga	425 236	10,82	12,36
72 Tanjungbalai	421 671	24,54	14,04
73 Pematangsiantar	502 726	21,99	8,63
74 Tebing Tinggi	460 533	16,30	9,94
75 Medan	532 055	183,79	8,08
76 Binjai	403 798	15,61	5,66
77 Padangsidempuan	382 884	16,06	7,26
78 Gunungsitoli	339 671	23,06	16,23
<b>Sumatera Utara</b>	<b>466 122</b>	<b>1 282,04</b>	<b>8,83</b>

Sumber/Source: BPS, Survei Sosial Ekonomi Nasional/BPS-Statistics Indonesia, National Socioeconomic Survey

## REGENCY MUNICIPAL COMPARISON

**Tabel** 13.11 Indeks Pembangunan Manusia Menurut Kabupaten/Kota di Provinsi Sumatera Utara, 2014 - 2019  
*Human Development Index by Regency/Municipality in Sumatera Utara Province, 2014 – 2019*

Kabupaten/Kota Regency/Municipality	2014	2015	2016	2017	2018	2019
(1)	(2)	(3)	(4)	(5)	(6)	(7)
01 Nias	57,98	58,85	59,75	60,21	60,82	61,65
02 Mandailing Natal	63,42	63,99	64,55	65,13	65,83	66,52
03 Tapanuli Selatan	67,22	67,63	68,04	68,69	69,10	69,75
04 Tapanuli Tengah	66,16	67,06	67,27	67,96	68,27	68,86
05 Tapanuli Utara	70,70	71,32	71,96	72,38	72,91	73,33
06 Toba	72,79	73,40	73,61	73,87	74,48	74,92
07 Labuhanbatu	70,06	70,23	70,50	71,00	71,39	71,94
08 Asahan	67,51	68,40	68,71	69,10	69,49	69,92
09 Simalungun	70,89	71,24	71,48	71,83	72,49	72,98
10 Dairi	67,91	69,00	69,61	70,36	70,89	71,42
11 Karo	71,84	72,69	73,29	73,53	73,91	74,25
12 Deli Serdang	71,98	72,79	73,51	73,94	74,92	75,43
13 Langkat	68,00	68,53	69,13	69,82	70,27	70,76
14 Nias Selatan	57,78	58,74	59,14	59,85	60,75	61,59
15 Humbang Hasundutan	65,59	66,03	66,56	67,30	67,96	68,83
16 Pakpak Bharat	65,06	65,53	65,81	66,25	66,63	67,47
17 Samosir	67,80	68,43	68,82	69,43	69,99	70,55
<b>18 Serdang Bedagai</b>	<b>67,78</b>	<b>68,01</b>	<b>68,77</b>	<b>69,16</b>	<b>69,69</b>	<b>70,21</b>
19 Batu Bara	65,50	66,02	66,69	67,20	67,67	68,35
20 Padang Lawas Utara	66,50	67,35	68,05	68,34	68,77	69,29
21 Padang Lawas	65,50	65,99	66,23	66,82	67,59	68,16
22 Labuhanbatu Selatan	68,59	69,67	70,28	70,48	70,98	71,39
23 Labuhanbatu Utara	69,15	69,69	70,26	70,79	71,08	71,43
24 Nias Utara	59,18	59,88	60,23	60,57	61,08	61,98
25 Nias Barat	57,54	58,25	59,03	59,56	60,42	61,14
71 Sibolga	71,01	71,64	72,00	72,28	72,65	73,41
72 Tanjungbalai	66,05	66,74	67,09	67,41	68,00	68,51
73 Pematangsiantar	75,83	76,34	76,90	77,54	77,88	78,57
74 Tebing Tinggi	72,13	72,81	73,58	73,90	74,50	75,08
75 Medan	78,26	78,87	79,34	79,98	80,65	80,97
76 Binjai	72,55	73,81	74,11	74,65	75,21	75,89
77 Padangsidimpuan	71,88	72,80	73,42	73,81	74,38	75,06
78 Gunungsitoli	65,91	66,41	66,85	67,68	68,33	69,30
<b>Sumatera Utara</b>	<b>68,87</b>	<b>69,51</b>	<b>70,00</b>	<b>70,57</b>	<b>71,18</b>	<b>71,74</b>

Sumber/ Source : BPS, Seri Publikasi Indeks Pembangunan Manusia/ *BPS-Statistics Indonesia, Series of Publication of Human Development Index*

**Tabel** 13.12 Komponen Indeks Pembangunan Manusia (IPM) menurut Kabupaten/Kota, 2019  
*Table* 13.12 *Component of Human Development Index (HDI) by Regency/ Municipality, 2019*

Kabupaten/Kota <i>Regency/Municipality</i>	Komponen IPM / <i>Component of HDI</i>				IPM <i>HDI</i>
	Angka Harapan Hidup/ <i>Life Expectancy</i> (AHH)	Harapan Lama Sekolah / <i>Expected</i> <i>Years of</i> <i>Schooling</i> (EYS)	Rata-rata Lama Sekolah / <i>Mean Years</i> <i>of Schooling</i> (MYS)	Pengeluaran per Kapita Disesuaikan / <i>Expenditure</i> <i>per Capita</i> <i>Adjusted</i> (Rp.000,-)	
(1)	(2)	(3)	(4)	(5)	(6)
<b>Kabupaten/Regency</b>					
01 Nias	69,68	12,39	5,15	7 042	61,65
02 Mandailing Natal	62,51	13,17	8,36	9 900	66,52
03 Tapanuli Selatan	64,82	13,12	8,97	11 410	69,75
04 Tapanuli Tengah	67,08	12,79	8,48	10 175	68,86
05 Tapanuli Utara	68,46	13,68	9,71	11 791	73,33
06 Toba	69,93	13,28	10,36	12 375	74,92
07 Labuhanbatu	69,86	12,67	9,23	11 193	71,94
08 Asahan	68,11	12,59	8,49	10 983	69,92
09 Simalungun	71,07	12,77	9,36	11 422	72,98
10 Dairi	68,79	13,09	9,34	10 602	71,42
11 Karo	71,27	12,75	9,62	12 474	74,25
12 Deli Serdang	71,61	13,34	10,08	12 317	75,43
13 Langkat	68,59	12,81	8,64	11 208	70,76
14 Nias Selatan	68,58	12,22	5,53	7 105	61,59
15 Humbang Hasundutan	69,06	13,27	9,53	7 902	68,83
16 Pakpak Bharat	65,59	13,85	8,73	8 402	67,47
17 Samosir	71,16	13,46	9,15	8 654	70,55
<b>18 Serdang Bedagai</b>	<b>68,46</b>	<b>12,59</b>	<b>8,53</b>	<b>11 061</b>	<b>70,21</b>
19 Batu Bara	66,75	12,62	8,02	10 575	68,35
20 Padang Lawas Utara	67,06	12,47	9,10	10 194	69,29
21 Padang Lawas	66,98	13,02	8,69	9 100	68,16
22 Labuhanbatu Selatan	68,64	12,99	8,74	11 553	71,39
23 Labuhanbatu Utara	69,37	12,82	8,36	11 957	71,43
24 Nias Utara	69,29	12,78	6,25	6 245	61,98
25 Nias Barat	68,82	12,71	6,14	6 009	61,14
<b>Kota/Municipality</b>					
71 Sibolga	68,77	13,15	10,18	11 656	73,41
72 Tanjungbalai	63,02	12,49	9,26	11 383	68,51
73 Pematangsiantar	73,33	14,21	11,15	12 571	78,57
74 Tebing Tinggi	70,76	12,71	10,28	12 895	75,08
75 Medan	72,98	14,73	11,38	15 033	80,97
76 Binjai	72,25	13,61	10,77	11 260	75,89
77 Padangsidimpuan	69,15	14,53	10,70	11 181	75,06
78 Gunungsitoli	71,02	13,73	8,58	8 058	69,30
<b>Sumatera Utara</b>	<b>68,95</b>	<b>13,15</b>	<b>9,45</b>	<b>10 649</b>	<b>71,74</b>

Sumber : BPS Provinsi Sumatera Utara

Source : BPS-Statistics of Sumatera Utara Province

Keterangan/Note: Berdasarkan IPM Metode Baru / New Method HDI



## REGENCY MUNICIPAL COMPARISON

**Tabel 13.13** Rata-rata Pengeluaran per Kapita Sebulan Makanan dan Bukan Makanan di Daerah Perkotaan dan Perdesaan Menurut Kabupaten/Kota (rupiah), 2018 dan 2019  
*Monthly Average of Food and Non-Food Expenditure per Capita in Urban and Rural Areas by Regency/Municipality (rupiahs), 2018 and 2019*

Kabupaten/Kota Regency/Municipality	Makanan Food		Bukan Makanan Non-Food	
	2018	2019	2018	2019
(1)	(2)	(3)	(4)	(5)
Nias	672 893,91	375 827,31	391 530,85	265 498,64
Mandailing Natal	989 929,86	554 358,30	593 577,27	310 698,45
Tapanuli Selatan	1 024 155,16	529 384,62	604 358,14	311 027,82
Tapanuli Tengah	907 046,87	443 675,36	612 753,86	316 434,79
Tapanuli Utara	1 039 981,80	482 447,78	614 019,11	324 841,26
Toba	1 247 561,26	648 286,78	1 017 896,67	444 400,83
Labuhan Batu	1 216 277,80	569 762,25	899 340,44	455 187,05
Asahan	1 126 656,44	540 263,02	921 611,85	442 048,69
Simalungun	1 044 759,95	572 724,30	809 180,01	423 838,67
Dairi	1 143 052,28	587 751,50	624 286,39	413 966,41
Karo	1 595 018,90	816 054,42	958 015,74	506 667,60
Deli Serdang	1 086 940,15	591 829,46	932 216,63	482 378,39
Langkat	928 329,59	499 494,94	680 414,35	361 227,79
Nias Selatan	744 770,31	415 133,10	491 720,57	314 262,45
Humbang Hasundutan	1 034 048,91	487 649,77	676 474,90	324 869,01
Pakpak Bharat	986 335,45	547 924,66	607 277,52	392 505,26
Samosir	1 072 519,83	566 094,02	623 269,62	391 120,55
<b>Serdang Bedagai</b>	<b>1 073 028,29</b>	<b>539 924,02</b>	<b>793 467,87</b>	<b>436 127,11</b>
Batu Bara	956 185,67	488 857,32	676 235,41	416 224,05
Padang Lawas Utara	1 102 304,09	560 811,17	780 071,31	404 962,08
Padang Lawas	1 076 343,31	554 708,17	818 170,35	366 613,47
Labuhan Batu Selatan	1 155 262,59	563 705,56	808 864,06	454 589,90
Labuhan Batu Utara	1 004 708,18	550 254,98	701 018,69	408 403,04
Nias Utara	717 287,93	401 060,04	399 465,18	280 987,92
Nias Barat	679 416,87	379 714,96	428 471,16	224 781,77
Kota Sibolga	1 043 260,98	599 665,95	788 032,68	467 665,30
Kota Tanjung Balai	1 135 575,24	571 837,40	803 828,93	371 674,90
Kota Pematang Siantar	1 252 420,76	566 978,75	1 074 760,05	528 283,21
Kota Tebing Tinggi	1 037 949,34	540 711,45	1 039 003,12	561 809,83
Kota Medan	1 378 172,45	715 223,47	1 430 776,43	844 720,79
Kota Binjai	1 013 833,78	521 486,55	970 175,28	564 404,81
Kota Padangsidimpuan	1 121 456,86	613 466,12	1 059 271,86	586 804,62
Kota Gunungsitoli	897 805,25	466 015,73	866 836,17	465 237,97
<b>Sumatera Utara</b>	<b>1 109 508,46</b>	<b>576 322,72</b>	<b>893 910,25</b>	<b>487 640,83</b>

Tabel 13.13 Lanjutan/ *Continued*  
*Table*

Kabupaten/Kota Regency/Municipality (1)	Jumlah Total	
	2018 (6)	2019 (7)
Nias	1 064 424,76	641 325,93
Mandailing Natal	1 583 507,14	865 056,77
Tapanuli Selatan	1 628 513,30	840 412,44
Tapanuli Tengah	1 519 800,74	760 110,13
Tapanuli Utara	1 654 000,90	807 289,04
Toba	2 265 457,93	1 092 687,60
Labuhan Batu	2 115 618,24	1 024 949,31
Asahan	2 048 268,29	982 311,69
Simalungun	1 853 939,96	996 562,97
Dairi	1 767 338,67	1 001 717,91
Karo	2 553 034,64	1 322 721,98
Deli Serdang	2 019 156,78	1 074 207,85
Langkat	1 608 743,95	860 722,71
Nias Selatan	1 236 490,88	729 395,55
Humbang Hasundutan	1 710 523,81	812 518,78
Pakpak Bharat	1 593 612,98	940 429,88
Samosir	1 695 789,45	957 214,57
<b>Serdang Bedagai</b>	<b>1 866 496,16</b>	<b>976 051,14</b>
Batu Bara	1 632 421,07	905 081,38
Padang Lawas Utara	1 882 375,40	965 773,26
Padang Lawas	1 894 513,65	921 321,63
Labuhan Batu Selatan	1 964 126,65	1 018 295,46
Labuhan Batu Utara	1 705 726,87	958 657,99
Nias Utara	1 116 753,11	682 047,95
Nias Barat	1 107 888,03	604 496,73
Kota Sibolga	1 831 293,66	1 067 331,26
Kota Tanjung Balai	1 939 404,17	943 512,30
Kota Pematang Siantar	2 327 180,81	1 095 261,97
Kota Tebing Tinggi	2 076 952,46	1 102 521,24
Kota Medan	2 808 948,88	1 559 944,25
Kota Binjai	1 984 009,05	1 085 891,36
Kota Padangsidimpuan	2 180 728,71	1 200 270,75
Kota Gunungsitoli	1 764 641,42	931 253,72
<b>Sumatera Utara</b>	<b>2 003 418,71</b>	<b>1 063 963,54</b>

Sumber/ Source : BPS, Survei Sosial Ekonomi Nasional (Susenas)/BPS-Statistics Indonesia, *National Socioeconomic Survey*

## REGENCY MUNICIPAL COMPARISON

**Tabel 13.14** Persentase Pengeluaran per Kapita Sebulan Makanan dan Bukan Makanan di Daerah Perkotaan dan Perdesaan Menurut Kabupaten/Kota di Provinsi Sumatera Utara, 2018 dan 2019  
*Percentage of Monthly Food and Non-Food Expenditure per Capita in Urban and Rural Areas by Regency/Municipality in Sumatera Utara Province, 2018 and 2019*

Kabupaten/Kota Regency/Municipality	Makanan Food		Bukan Makanan Non-Food	
	2018	2019	2018	2019
(1)	(2)	(3)	(4)	(5)
Nias	63,22	58,60	36,78	41,40
Mandailing Natal	62,52	64,08	37,48	35,92
Tapanuli Selatan	62,89	62,99	37,11	37,01
Tapanuli Tengah	59,68	58,37	40,32	41,63
Tapanuli Utara	62,88	59,76	37,12	40,24
Toba	55,07	59,33	44,93	40,67
Labuhan Batu	57,49	55,59	42,51	44,41
Asahan	55,01	55,00	44,99	45,00
Simalungun	56,35	57,47	43,65	42,53
Dairi	64,68	58,67	35,32	41,33
Karo	62,48	61,70	37,52	38,30
Deli Serdang	53,83	55,09	46,17	44,91
Langkat	57,71	58,03	42,29	41,97
Nias Selatan	60,23	56,91	39,77	43,09
Humbang Hasundutan	60,45	60,02	39,55	39,98
Pakpak Bharat	61,89	58,26	38,11	41,74
Samosir	63,25	59,14	36,75	40,86
<b>Serdang Bedagai</b>	<b>57,49</b>	<b>55,32</b>	<b>42,51</b>	<b>44,68</b>
Batu Bara	58,57	54,01	41,43	45,99
Padang Lawas Utara	58,56	58,07	41,44	41,93
Padang Lawas	56,81	60,21	43,19	39,79
Labuhan Batu Selatan	58,82	55,36	41,18	44,64
Labuhan Batu Utara	58,90	57,40	41,10	42,60
Nias Utara	64,23	58,80	35,77	41,20
Nias Barat	61,33	62,82	38,67	37,18
Kota Sibolga	56,97	56,18	43,03	43,82
Kota Tanjung Balai	58,55	60,61	41,45	39,39
Kota Pematang Siantar	53,82	51,77	46,18	48,23
Kota Tebing Tinggi	49,97	49,04	50,03	50,96
Kota Medan	49,06	45,85	50,94	54,15
Kota Binjai	51,10	48,02	48,90	51,98
Kota Padangsidimpuan	51,43	51,11	48,57	48,89
Kota Gunungsitoli	50,88	50,04	49,12	49,96
<b>Sumatera Utara</b>	<b>55,38</b>	<b>54,17</b>	<b>44,62</b>	<b>45,83</b>

Sumber/ Source : BPS, Survei Sosial Ekonomi Nasional (Susenas)/BPS-Statistics Indonesia, National Socioeconomic Survey

**Tabel** 13.15 Produk Domestik Regional Bruto Atas Dasar Harga Berlaku Menurut Kabupaten/Kota (miliar rupiah), 2016 – 2019  
**Table** Gross Regional Domestic Product at Current Market Prices by Regency/Municipality (billion rupiahs), 2016 – 2019

Kabupaten/Kota Regency/Municipality	2016	2017	2018 <sup>*)</sup>	2019 <sup>**)</sup>
(1)	(2)	(3)	(4)	(5)
Nias	2 966,28	3 233,56	3 519,07	3 824,85
Mandailing Natal	10 660,04	11 712,51	12 618,05	13 544,74
Tapanuli Selatan	10 964,77	11 967,96	12 882,18	13 932,34
Tapanuli Tengah	7 849,65	8 545,38	9 229,98	9 956,78
Tapanuli Utara	6 300,29	6 765,69	7 296,78	7 889,05
Toba	6 123,91	6 635,27	7 161,59	7 676,89
Labuhan Batu	26 505,44	29 032,57	31 302,58	33 610,43
Asahan	29 206,69	32 020,19	34 664,91	37 440,41
Simalungun	30 122,88	32 832,13	35 444,57	38 057,43
Dairi	7 484,07	7 980,47	8 560,78	9 166,42
Karo	16 728,46	18 064,32	19 220,88	20 584,73
Deli Serdang	85 152,02	93 193,89	101 060,21	109 334,14
Langkat	34 104,97	37 032,25	39 867,65	42 515,18
Nias Selatan	5 192,77	5 695,74	6 247,31	6 861,48
Humbang Hasundutan	4 777,17	5 131,05	5 527,25	5 951,26
Pakpak Bharat	917,38	999,87	1 086,96	1 178,22
Samosir	3 442,52	3 751,63	4 085,20	4 434,72
<b>Serdang Bedagai</b>	<b>22 113,82</b>	<b>24 094,59</b>	<b>25 994,82</b>	<b>27 959,44</b>
Batu Bara	27 554,61	29 756,87	31 972,00	34 047,85
Padang Lawas Utara	9 073,82	9 898,50	10 752,12	11 619,73
Padang Lawas	8 808,32	9 704,99	10 595,87	11 371,99
Labuhan Batu Selatan	21 004,17	23 196,31	25 124,04	27 132,30
Labuhan Batu Utara	19 374,23	21 161,68	22 749,93	24 378,34
Nias Utara	2 775,10	3 018,45	3 250,33	3 515,98
Nias Barat	1 413,80	1 543,97	1 673,31	1 816,85
Kota Sibolga	4 262,85	4 644,67	5 063,94	5 531,54
Kota Tanjung Balai	6 722,59	7 424,96	8 175,69	8 951,45
Kota Pematang Siantar	11 579,29	12 443,96	13 176,71	13 933,25
Kota Tebing Tinggi	4 725,48	5 123,02	5 512,52	5 924,20
Kota Medan	184 809,04	203 035,74	222 483,24	241 482,35
Kota Binjai	9 112,47	9 904,81	10 765,29	11 700,10
Kota Padangsidimpuan	4 903,28	5 372,28	5 858,84	6 373,13
Kota Gunungsitoli	4 034,20	4 503,05	5 001,03	5 513,92
<b>Jumlah/Total</b>	<b>630 766,38</b>	<b>689 422,33</b>	<b>747 925,63</b>	<b>807 211,47</b>

Sumber/ Source : BPS Provinsi Sumatera Utara/ BPS-Statistics of Sumatera Utara Province

Keterangan/Note : <sup>\*)</sup> Angka Sementara/Preliminary Figures

<sup>\*\*)</sup> Angka Sangat Sementara/Very Preliminary Figures

## REGENCY MUNICIPAL COMPARISON

**Tabel** 13.16 Produk Domestik Regional Bruto Atas Dasar Harga Konstan 2010 Menurut Kabupaten/Kota (miliar rupiah), 2016 - 2019  
*Gross Regional Domestic Product at Constant Market Prices by Regency/Municipality (billion rupiahs), 2016 – 2019*

Kabupaten/Kota Regency/Municipality	2016	2017	2018 <sup>*)</sup>	2019 <sup>**)</sup>
(1)	(2)	(3)	(4)	(5)
Nias	2 214,15	2 325,01	2 440,16	2 563,03
Mandailing Natal	7 933,13	8 416,50	8 904,14	9 376,46
Tapanuli Selatan	8 314,69	8 748,18	9 201,96	9 683,66
Tapanuli Tengah	6 032,21	6 348,44	6 678,25	7 024,15
Tapanuli Utara	5 070,19	5 280,69	5 510,19	5 764,94
Toba	4 767,98	5 001,43	5 249,25	5 505,26
Labuhan Batu	20 046,02	21 048,17	22 112,34	23 232,71
Asahan	22 302,70	23 525,35	24 844,87	26 245,24
Simalungun	23 508,97	24 715,67	25 996,21	27 348,70
Dairi	5 688,45	5 968,81	6 267,82	6 569,81
Karo	12 494,87	13 145,85	13 744,17	14 376,28
Deli Serdang	61 839,67	64 991,87	68 341,00	71 878,69
Langkat	25 533,81	26 822,60	28 170,08	29 597,77
Nias Selatan	3 659,77	3 826,62	4 018,74	4 221,04
Humbang Hasundutan	3 577,05	3 756,66	3 946,12	4 141,10
Pakpak Bharat	717,89	760,55	805,01	852,30
Samosir	2 635,77	2 776,85	2 931,70	3 098,74
<b>Serdang Bedagai</b>	<b>16 656,17</b>	<b>17 516,43</b>	<b>18 421,38</b>	<b>19 393,39</b>
Batu Bara	21 165,04	22 034,26	22 998,60	23 998,59
Padang Lawas Utara	6 991,66	7 378,98	7 791,05	8 228,45
Padang Lawas	6 725,98	7 110,25	7 534,30	7 959,31
Labuhan Batu Selatan	16 088,42	16 907,59	17 797,95	18 750,16
Labuhan Batu Utara	14 843,99	15 602,05	16 413,33	17 259,19
Nias Utara	2 043,91	2 134,49	2 228,75	2 332,44
Nias Barat	1 074,48	1 126,19	1 179,91	1 236,73
Kota Sibolga	3 063,07	3 224,58	3 393,91	3 570,33
Kota Tanjung Balai	4 904,54	5 174,85	5 473,63	5 790,37
Kota Pematang Siantar	8 380,77	8 750,15	9 170,19	9 611,74
Kota Tebing Tinggi	3 400,75	3 575,51	3 760,50	3 954,03
Kota Medan	132 062,86	139 739,34	148 007,14	156 780,58
Kota Binjai	6 935,55	7 309,57	7 708,59	8 133,54
Kota Padangsidimpuan	3 636,87	3 830,32	4 038,93	4 261,32
Kota Gunungsitoli	2 876,34	3 049,12	3 232,97	3 428,45
<b>Jumlah/Total</b>	<b>467 187,76</b>	<b>491 922,92</b>	<b>518 313,14</b>	<b>546 168,46</b>

Sumber/ Source : BPS Provinsi Sumatera Utara/ BPS-Statistics of Sumatera Utara Province

Keterangan/Note : \*) Angka Sementara/Preliminary Figures

\*\*) Angka Sangat Sementara/Very Preliminary Figures

**Tabel 13.17** Laju Pertumbuhan Produk Domestik Regional Bruto Atas Dasar Harga Konstan 2010 Menurut Kabupaten/Kota (persen), 2016 - 2019  
*Growth Rate of Gross Regional Domestic Product at 2010 Constant Market Prices by Regency/Municipality (percent), 2016 – 2019*

Kabupaten/Kota Regency/Municipality	2016	2017	2018 <sup>*)</sup>	2019 <sup>**)</sup>
(1)	(2)	(3)	(4)	(5)
Nias	5,03	5,01	4,95	5,04
Mandailing Natal	6,18	6,09	5,79	5,30
Tapanuli Selatan	5,12	5,21	5,19	5,23
Tapanuli Tengah	5,12	5,24	5,20	5,18
Tapanuli Utara	4,12	4,15	4,35	4,62
Toba	4,76	4,90	4,96	4,88
Labuhan Batu	5,06	5,00	5,06	5,07
Asahan	5,62	5,48	5,61	5,64
Simalungun	5,40	5,13	5,18	5,20
Dairi	5,07	4,93	5,01	4,82
Karo	5,17	5,21	4,55	4,60
Deli Serdang	5,32	5,10	5,15	5,18
Langkat	4,98	5,05	5,02	5,07
Nias Selatan	4,41	4,56	5,02	5,03
Humbang Hasundutan	5,00	5,02	5,04	4,94
Pakpak Bharat	5,97	5,94	5,85	5,87
Samosir	5,27	5,35	5,58	5,70
<b>Serdang Bedagai</b>	<b>5,14</b>	<b>5,16</b>	<b>5,17</b>	<b>5,28</b>
Batu Bara	4,44	4,11	4,38	4,35
Padang Lawas Utara	5,96	5,54	5,58	5,61
Padang Lawas	6,06	5,71	5,96	5,64
Labuhan Batu Selatan	5,19	5,09	5,27	5,35
Labuhan Batu Utara	5,21	5,11	5,20	5,15
Nias Utara	4,59	4,43	4,42	4,65
Nias Barat	4,83	4,81	4,77	4,82
Kota Sibolga	5,15	5,27	5,25	5,20
Kota Tanjung Balai	5,76	5,51	5,77	5,79
Kota Pematang Siantar	4,86	4,41	4,80	4,82
Kota Tebing Tinggi	5,11	5,14	5,17	5,15
Kota Medan	6,27	5,81	5,92	5,93
Kota Binjai	5,54	5,39	5,46	5,51
Kota Padangsidempuan	5,29	5,32	5,45	5,51
Kota Gunungsitoli	6,03	6,01	6,03	6,05
<b>Sumatera Utara</b>	<b>5,18</b>	<b>5,12</b>	<b>5,18</b>	<b>5,22</b>

Sumber/ Source : BPS Provinsi Sumatera Utara/ BPS-Statistics of Sumatera Utara Province

Keterangan/Note : <sup>\*)</sup> Angka Sementara/Preliminary Figures

<sup>\*\*)</sup> Angka Sangat Sementara/Very Preliminary Figures

## REGENCY MUNICIPAL COMPARISON

**Tabel 13.18** Presentase Kontribusi Terhadap Jumlah Produk Domestik Regional Bruto Seluruh Kabupaten/Kota (persen), 2016 - 2019  
*Percentage of Contribution to The Total Gross Regional Domestic Product by Regency/Municipality, 2016- 2019*

Kabupaten/Kota Regency/Municipality	2016	2017	2018 <sup>*)</sup>	2019 <sup>**)</sup>
(1)	(2)	(3)	(4)	(5)
Nias	0,47	0,47	0,47	0,47
Mandailing Natal	1,69	1,70	1,69	1,68
Tapanuli Selatan	1,74	1,74	1,72	1,73
Tapanuli Tengah	1,24	1,24	1,23	1,23
Tapanuli Utara	1,00	0,98	0,98	0,98
Toba	0,97	0,96	0,96	0,95
Labuhan Batu	4,20	4,21	4,19	4,16
Asahan	4,63	4,64	4,63	4,64
Simalungun	4,78	4,76	4,74	4,71
Dairi	1,19	1,16	1,14	1,14
Karo	2,65	2,62	2,57	2,55
Deli Serdang	13,50	13,52	13,51	13,54
Langkat	5,41	5,37	5,33	5,27
Nias Selatan	0,82	0,83	0,84	0,85
Humbang Hasundutan	0,76	0,74	0,74	0,74
Pakpak Bharat	0,15	0,15	0,15	0,15
Samosir	0,55	0,54	0,55	0,55
Serdang Bedagai	3,51	3,49	3,48	3,46
Batu Bara	4,37	4,32	4,27	4,22
Padang Lawas Utara	1,44	1,44	1,44	1,44
Padang Lawas	1,40	1,41	1,42	1,41
Labuhan Batu Selatan	3,33	3,36	3,36	3,36
Labuhan Batu Utara	3,07	3,07	3,04	3,02
Nias Utara	0,44	0,44	0,43	0,44
Nias Barat	0,22	0,22	0,22	0,23
Kota Sibolga	0,68	0,67	0,68	0,69
Kota Tanjung Balai	1,07	1,08	1,09	1,11
Kota Pematang Siantar	1,84	1,80	1,76	1,73
Kota Tebing Tinggi	0,75	0,74	0,74	0,73
Kota Medan	29,30	29,45	29,75	29,92
Kota Binjai	1,44	1,44	1,44	1,45
Kota Padangsidimpuan	0,78	0,78	0,78	0,79
Kota Gunungsitoli	0,64	0,65	0,67	0,68
<b>Jumlah/Total</b>	<b>100,00</b>	<b>100,00</b>	<b>100,00</b>	<b>100,00</b>

Sumber/ Source : BPS Provinsi Sumatera Utara/ BPS-Statistics of Sumatera Utara Province

Keterangan/Note : <sup>\*)</sup> Angka Sementara/Preliminary Figures

<sup>\*\*)</sup> Angka Sangat Sementara/Very Preliminary Figures

**Tabel** 13.19 Produk Domestik Regional Bruto Per Kapita menurut Kabupaten/Kota Atas Dasar Harga Berlaku (rupiah), 2017 - 2019  
**Table** Gross Regional Domestic of Product Per Capita by Regency/ Municipality at Current Market Prices (rupiahs), 2017 – 2019

Kabupaten/Kota Regency/Municipality	2017	2018 <sup>*)</sup>	2019 <sup>**)</sup>
(1)	(2)	(3)	(4)
<b>Kabupaten/Regency</b>			
01 Nias	22 753 908,77	24 636 472,66	26 687 703,11
02 Mandailing Natal	26 649 319,54	28 451 717,76	30 281 979,44
03 Tapanuli Selatan	42 959 511,72	45 961 324,34	49 417 535,12
04 Tapanuli Tengah	23 495 348,92	24 934 360,64	26 433 899,35
05 Tapanuli Utara	22 718 451,43	24 332 248,80	26 140 944,69
06 Toba	36 499 646,11	39 204 402,37	41 787 621,82
07 Labuhanbatu	60 662 338,13	64 345 055,50	68 012 799,80
08 Asahan	44 551 813,64	47 854 662,61	51 302 634,93
09 Simalungun	38 211 192,09	41 038 392,68	43 848 907,83
10 Dairi	28 312 002,77	30 228 406,84	32 241 618,99
11 Karo	44 801 602,99	46 917 381,80	49 497 030,10
12 Deli Serdang	44 071 079,20	46 882 093,76	49 794 458,17
13 Langkat	36 012 766,45	38 504 177,55	40 810 325,09
14 Nias Selatan	18 116 498,60	19 694 732,11	21 448 686,36
15 Humbang Hasundutan	27 483 734,02	29 325 411,11	31 291 803,26
16 Pakpak Bharat	21 191 349,83	22 589 017,13	24 077 148,30
17 Samosir	29 989 293,81	32 469 660,87	35 143 763,63
18 Serdang Bedagai	39 310 886,99	42 294 268,76	45 359 547,56
19 Batu Bara	72 738 987,65	77 415 554,60	81 748 910,60
20 Padang Lawas Utara	37 651 925,55	40 154 176,32	42 607 912,68
21 Padang Lawas	35 971 180,22	38 458 403,27	40 435 311,28
22 Labuhanbatu Selatan	70 974 722,85	75 465 241,64	80 040 544,50
23 Labuhanbatu Utara	59 161 909,93	63 032 128,98	67 007 344,76
24 Nias Utara	22 179 781,63	23 724 680,99	25 484 233,59
25 Nias Barat	18 995 907,19	20 490 439,05	22 115 147,46
<b>Kota/Municipality</b>			
71 Sibolga	53 331 855,64	57 994 855,93	63 126 736,94
72 Tanjungbalai	43 373 414,04	47 175 954,41	51 086 050,17
73 Pematangsiantar	49 476 390,64	51 979 135,47	54 572 353,17
74 Tebing Tinggi	31 882 154,37	33 906 281,86	36 034 837,49
75 Medan	90 341 498,15	98 263 687,81	105 918 235,63
76 Binjai	36 559 095,63	39 304 878,43	42 300 162,53
77 Padangsidimpuan	24 870 188,61	26 765 889,70	28 730 164,89
78 Gunungsitoli	32 330 683,63	35 486 672,35	38 714 256,25
<b>Sumatera Utara</b>	<b>48 003 601,89</b>	<b>51 455 533,49</b>	<b>55 054 464,71</b>

Sumber : BPS Provinsi Sumatera Utara

Source : BPS-Statistics of Sumatera Utara Province

Keterangan/Note : \*) Angka Sementara/Preliminary Figures

\*\*\*) Angka Sangat Sementara/Very Preliminary Figures

Penduduk yang digunakan adalah hasil Proyeksi Penduduk Indonesia 2010-2035



## REGENCY MUNICIPAL COMPARISON

**Tabel** 13.20 **Produk Domestik Regional Bruto Per Kapita menurut Kabupaten/ Kota Atas Dasar Harga Konstan 2010 (rupiah), 2017 - 2019**  
*Gross Regional Domestic of Product Percapita by Regency/ Municipality at 2010 Constant Market Prices (rupiah), 2017 – 2019*

Kabupaten/Kota Regency/Municipality	2017	2018 <sup>*)</sup>	2019 <sup>**)</sup>
(1)	(2)	(3)	(4)
<b>Kabupaten/Regency</b>			
01 Nias	16 360 665,80	17 083 165,61	17 883 380,85
02 Mandailing Natal	19 149 942,92	20 077 433,97	20 962 971,93
03 Tapanuli Selatan	31 401 969,50	32 830 960,66	34 347 618,14
04 Tapanuli Tengah	17 454 918,77	18 040 974,71	18 648 164,53
05 Tapanuli Utara	17 731 975,77	18 374 588,91	19 102 542,90
06 Toba	27 512 115,44	28 735 785,01	29 966 805,00
07 Labuhanbatu	43 979 259,20	45 453 757,11	47 012 833,83
08 Asahan	32 732 373,10	34 298 167,27	35 962 477,21
09 Simalungun	28 764 975,24	30 098 896,98	31 510 549,87
10 Dairi	21 175 290,46	22 131 904,16	23 108 408,98
11 Karo	32 603 230,05	33 548 968,75	34 568 495,81
12 Deli Serdang	30 734 437,46	31 703 565,78	32 735 982,06
13 Langkat	26 084 182,01	27 206 663,23	28 410 906,73
14 Nias Selatan	12 171 368,12	12 669 143,62	13 194 782,00
15 Humbang Hasundutan	20 122 023,79	20 936 543,77	21 773 933,27
16 Pakpak Bharat	16 119 206,71	16 729 545,36	17 416 968,84
17 Samosir	22 197 192,88	23 301 473,13	24 556 541,89
18 Serdang Bedagai	28 578 473,62	29 972 080,67	31 462 548,99
19 Batu Bara	53 861 509,86	55 687 754,96	57 620 639,63
20 Padang Lawas Utara	28 068 178,35	29 095 951,82	30 172 574,96
21 Padang Lawas	26 353 881,12	27 346 228,81	28 300 859,48
22 Labuhanbatu Selatan	51 732 841,88	53 459 815,88	55 313 131,96
23 Labuhanbatu Utara	43 618 783,14	45 475 598,35	47 439 334,26
24 Nias Utara	15 684 401,30	16 267 982,71	16 905 750,27
25 Nias Barat	13 855 913,72	14 448 585,29	15 053 784,59
<b>Kota/Municipality</b>			
71 Sibolga	37 025 798,10	38 868 881,79	40 745 042,24
72 Tanjungbalai	30 229 196,27	31 584 351,44	33 045 712,63
73 Pematangsiantar	34 790 061,93	36 174 302,56	37 646 293,76
74 Tebing Tinggi	22 251 504,28	23 130 036,87	24 050 958,21
75 Medan	62 177 532,86	65 369 990,65	68 766 609,71
76 Binjai	26 979 956,05	28 144 644,42	29 405 725,65
77 Padangsidempuan	17 731 903,34	18 451 717,81	19 210 085,98
78 Gunungsitoli	21 891 891,66	22 940 736,16	24 071 792,96
<b>Sumatera Utara</b>	<b>34 183 579,22</b>	<b>35 570 705,51</b>	<b>37 048 911,92</b>

Sumber : BPS Provinsi Sumatera Utara

Source : BPS-Statistics of Sumatera Utara Province

Keterangan/Note : \*) Angka Sementara/Preliminary Figures

\*\*\*) Angka Sangat Sementara/Very Preliminary Figures

Penduduk yang digunakan adalah hasil Proyeksi Penduduk Indonesia 2010-2035



Sensus  
Penduduk  
2020

# DATA

## MENCERDASKAN BANGSA

<https://serdangbedagaikab.bps.go.id>



**BADAN PUSAT STATISTIK**  
**KABUPATEN SERDANG BEDAGAI**  
*BPS-Statistics of Serdang Bedagai Regency*

Jl. Negara Medan-Tebing Tinggi Kompleks Instansi Vertikal  
Sei Rampah 20695, Telp. 0621-441805, Fax. 0621-441806  
Homepage : <http://serdangbedagaikab.bps.go.id>  
Email : [bps1218@bps.go.id](mailto:bps1218@bps.go.id)

