

KABUPATEN KARO DALAM ANGKA

KARO REGENCY
IN FIGURES **2020**



KABUPATEN KARO DALAM ANGKA

KARO REGENCY **2020**
IN FIGURES



KABUPATEN KARO DALAM ANGKA
Karo Regency in Figures
2020

ISSN: 2301-8852

No. Publikasi/*Publication Number*: 12110.2002

Katalog /*Catalog*: 1102001.1211

Ukuran Buku/*Book Size*: 14,8 cm x 21 cm

Jumlah Halaman/*Number of Pages* : xxxviii + 274 hal/*pages*

Naskah/*Manuscript*:

BPS Kabupaten Karo

BPS-Statistics of Karo Regency

Penyunting/*Editor*:

Badan Pusat Statistik Kabupaten Karo

BPS-Statistics of Karo Regency

Gambar Kover/*Cover Design*:

Seksi Integrasi Pengolahan dan Diseminasi Statistik

Section of Integration Processing and Statistics Dissemination

Ilustrasi Kover/*Cover Illustration*:

Badan Pusat Statistik Kabupaten Karo

BPS-Statistics of Karo Regency

Diterbitkan oleh/*Published by*:

©BPS Kabupaten Karo/*BPS-Statistics of Karo Regency*

Dicetak oleh/*Printed by*:

CV E'KARYA

Dilarang mengumumkan, mendistribusikan, mengomunikasikan, dan/atau mengandakan sebagian atau seluruh isi buku ini untuk tujuan komersil tanpa izin tertulis dari Badan Pusat Statistik.

Prohibited to announce, distribute, communicate, and/or copy part or all of this book for commercial purpose without permission from BPS-Statistics Indonesia.

PETA WILAYAH KABUPATEN KARO
MAP OF KARO REGENCY



**KEPALA BPS KABUPATEN KARO
CHIEF STATISTICIAN OF KARO REGENCY**



YUSTINUS SEMBIRING, SE. M.M.



KATA PENGANTAR

Dengan memanjatkan puji syukur kehadiran Tuhan Yang Maha Esa, Badan Pusat Statistik Kabupaten Karo telah dapat menyelesaikan publikasi Karo Dalam Angka 2020 yang berisi data tahun 2019. Publikasi ini merupakan lanjutan dari publikasi tahun-tahun sebelumnya yang secara rutin diterbitkan oleh Badan Pusat Statistik Kabupaten Karo dalam upaya menyediakan data statistik yang lengkap, akurat dan tepat waktu. Data tahun 2019 disajikan dengan baik pada publikasi “KARO DALAM ANGKA 2020”.

Pada saat ini makin dirasakan kebutuhan akan data statistik dari setiap sektor pembangunan terutama memasuki era informasi. Hal ini membuat BPS Karo lebih termotivasi untuk melengkapi dan menyempurnakan data yang disajikan baik kuantitas maupun kualitasnya. Data yang disajikan pada publikasi ini bersumber dari kegiatan rutin, survei dan sensus yang dilaksanakan oleh Badan Pusat Statistik Kabupaten Karo, dilengkapi dengan data sekunder yang diperoleh dari Instansi Pemerintah dan Swasta di wilayah Kabupaten Karo.

Pada kesempatan ini kami mengucapkan terima kasih kepada Bapak Bupati Karo dan Kepala Kantor, Dinas, Instansi Pemerintah dan Swasta yang telah memberikan bantuan data, saran dan kritik sehingga terwujudnya publikasi ini disertai harapan kiranya dimasa yang akan datang dapat ditingkatkan lagi kerja sama yang telah dibina selama ini.

Akhirnya saran dan kritik dari pemakai sangat kami harapkan guna penyempurnaan publikasi ini dimasa yang akan datang.

Berastagi, April 2020
Kepala BPS
Kabupaten Karo

YUSTINUS SEMBIRING, SE. M.M.



PREFACE

By blessing to God prayer, The BPS-Statistics of Karo could finish the publication book "KARO IN FIGURES 2020" Promptly and timely. This series is published by BPS-Statistics of Karo that are constantly in charge to provide comprehensive, accurate and timeliness data. This Publication includes data of 2019.

It is clearly understood that the needs for accessible and accurate statistical information is a must, and plays a more and more important role in the economic development both regionally and sectorally. Particularly when autonomy government has been applied the need for statistical data become crucial. Yet, it is inspired BPS-Statistics of Karo to present and complete relevant data, which are routinely collected through either census, survey or administrative record organized by the private and public institution.

Special thanks are expressed to the Chief Officer of Karo Regency also to the Chief of Governmental offices as well as private institution for providing us data, suggestion and critics so that this publication is made possible. In additional, we wish that a good collaboration amongst us should be constantly maintaining and possibly improving in the future.

Last but no least, we would particularly welcome feedback from readers and adopter of this publication so that the material quality could be improved in year to come.

*Berastagi, April 2020
Chief Statistician of
Karo Regency*

YUSTINUS SEMBIRING, SE. M.M.

DAFTAR ISI / CONTENTS

	Halaman <i>Page</i>
Kata Pengantar/ <i>Preface</i>	vii
Daftar Isi/ <i>Contents</i>	ix
Daftar Tabel/ <i>List of Tables</i>	xi
Daftar Gambar/ <i>List of Figures</i>	xxxi
Daftar Singkatan/ <i>List of Abbreviations</i>	xxxv
Statistik Kunci/ <i>Key Statistics</i>	xxxvii
1. Geografi dan Iklim/ <i>Geography and Climate</i>	1
2. Pemerintahan/ <i>Government</i>	13
3. Penduduk dan Ketenagakerjaan/ <i>Population and Employment</i>	41
4. Sosial dan Kesejahteraan Rakyat/ <i>Social and Welfare</i>	57
5. Pertanian, Kehutanan, Peternakan, dan Perikanan/ <i>Agriculture, Forestry, Livestock, and Fishery</i>	129
6. Energi dan Pariwisata/ <i>Energy and Tourism</i>	203
7. Transportasi dan Komunikasi/ <i>Transportation and Communication</i>	211
8. Perbankan, Koperasi, dan Harga-harga/ <i>Banking, Cooperative, dan Prices</i>	229
9. Pengeluaran Penduduk/ <i>Population Expenditure</i>	239
10. Sistem Neraca Regional/ <i>System of Regional Accounts</i>	247
11. Perbandingan Antar Kabupaten/Kota/ <i>Regency/Municipal Comparison</i>	263

DAFTAR TABEL/LIST OF TABLES

Halaman
Page

1.	GEOGRAFI DAN IKLIM/GEOGRAPHY AND CLIMATE	
1.1	KEADAAN GEOGRAFI	
	GEOGRAPHY CONDITION	
1.1.1	Luas Daerah dan Ibukota Menurut Kecamatan di Kabupaten Karo, 2019 <i>Total Area and Capital by Subdistrict in Karo Regency, 2019</i>	7
1.1.2	Tinggi Wilayah dan Jarak ke Ibukota Kabupaten Menurut Kecamatan di Kabupaten Karo, 2019 <i>Altitude and Distance to the Capital of Regency by Subdistrict in Karo Regency, 2019</i>	8
1.2	KEADAAN IKLIM	
	CLIMATE CONDITION	
1.2.1	Pengamatan Unsur Iklim Menurut Bulan di Stasiun Kuta Gadung, 2019 <i>Observation of Climate Elements By Months at Kuta Gadung Station, 2019</i>	9
1.3	PERTANAHAN	
	LAND	
1.3.1	Pengurusan Hak-hak Atas Tanah menurut Proyek (Pencil) di Kabupaten Karo, 2007-2019 <i>Authority Arrangement Land That Finished Trough Project by Kind of Project (Pencil) In Karo Regency, 2007-2019</i>	11
2.	PEMERINTAHAN/GOVERNMENT	
2.1	WILAYAH ADMINISTRATIF	
	ADMINISTRATIVE AREA	
2.1.1	Jumlah Desa ¹ /Kelurahan Menurut Kecamatan di Kabupaten Karo, 2015–2019 <i>Number of Villages¹/Kelurahan by Subdistrict in Karo Regency, 2015–2019</i>	20

2.2	DEWAN PERWAKILAN RAKYAT DAERAH	
	REGIONAL HOUSE OF REPRESENTATIVE	
2.2.1	Jumlah Anggota Dewan Perwakilan Rakyat Daerah Menurut Partai Politik dan Jenis Kelamin di Kabupaten Karo, 2019 <i>Number of Regional House of Representatives's Members by Political Parties and Sex in Karo Regency, 2019</i>	21
2.2.2	Jumlah Anggota Dewan Perwakilan Rakyat Daerah Menurut Partai Politik, Daerah Pemilihan dan Jenis Kelamin di Kabupaten Karo, 2019 <i>Number of Regional House of Representatives's Members by Political Parties, Regional Election and Sex in Karo Regency, 2019</i>	22
2.2.3	Kegiatan Dewan Perwakilan Rakyat Daerah di Kabupaten Karo, 2017-2019 <i>Activity of Regional House of Representatives in Karo Regency, 2017-2019</i>	25
2.3	SUMBER DAYA MANUSIA	
	HUMAN RESOURCES	
2.3.1	Jumlah Pegawai Negeri Sipil Menurut Jabatan dan Jenis Kelamin di Kabupaten Karo, Desember 2018 dan Desember 2019 <i>Number of Civil Servants by Occupation and Sex in Karo Regency, December 2018 dan December 2019</i>	26
2.3.2	Jumlah Pegawai Negeri Sipil Menurut Tingkat Pendidikan dan Jenis Kelamin di Kabupaten Karo, Desember 2018 dan Desember 2019 <i>Number of Civil Servants by Educational Level and Sex in Karo Regency, December 2018 and December 2019</i>	28
2.3.3	Jumlah Pegawai Negeri Sipil Menurut Tingkat Kepangkatan dan Jenis Kelamin di Kabupaten Karo, Desember 2018 dan Desember 2019 <i>Number of Civil Servants by Hierarchy and Sex in Karo Regency, December 2018 and December 2019</i>	30

**2.4 KEUANGAN PEMERINTAH
GOVERNMENT FINANCE**

2.4.1	Anggaran Pendapatan Pemerintah Kabupaten Karo Menurut Jenis Pendapatan (ribu rupiah), 2016–2019 <i>Plan Karo Regency Government Revenues by Kind of Revenues (thousand rupiahs), 2016–2019</i>	32
2.4.2	Anggaran Belanja Pemerintah Kabupaten Karo Menurut Jenis Belanja (ribu rupiah), 2016–2019 <i>Plan Karo Regency Government Expenditures by Kind of Expenditures (thousand rupiahs), 2016–2019</i>	34
2.4.3	Anggaran Pembiayaan Pemerintah Kabupaten Karo Menurut Jenis Pembiayaan (ribu rupiah), 2016–2019 <i>Plan Karo Regency Government Financing by Kind of Financing (thousand rupiahs), 2016–2019</i>	36
2.4.4	Target dan Realisasi IPEDA/PBB di Kabupaten Karo (rupiah), 2005–2019 <i>Target and Realization of Receiving Regional Tax in Karo Regency (rupiahs), 2005–2019</i>	38
2.4.5	Target dan Realisasi Pajak Bumi Bangunan Per Kecamatan di Kabupaten Karo (rupiah), 2019 <i>Target and Realization of Receiving Regional Tax by Subdistrict in Karo Regency (rupiahs), 2019</i>	39

**3. PENDUDUK DAN KETENAGAKERJAAN/
POPULATION AND EMPLOYMENT**

**3.1 PENDUDUK
POPULATION**

3.1.1	Penduduk, Laju Pertumbuhan Penduduk per Tahun, Distribusi Persentase Penduduk, Kepadatan Penduduk, Rasio Jenis Kelamin Penduduk Menurut Kecamatan di Kabupaten Karo, 2019 <i>Population, Annual Population Growth Rate, Percentage Distribution of Population, Population Density, and Population Sex Ratio by Subdistrict in Karo Regency, 2019</i>	46
-------	---	----

3.1.2	Jumlah Kutipan Akta Catatan Sipil Menurut Bulan dan Jenis Akta di Kabupaten Karo, 2019 <i>Number of Acta by Month and Kind of Acta in Karo Regency, 2019.....</i>	49
3.1.3	Jumlah Perkawinan, Kelahiran, Kematian yang Terdaftar pada Kantor Catatan Sipil di Kabupaten Karo, 2017-2019 <i>Number of Marriage, Fertility, Mortality, and Divorce Who Listed on Civilian Office in Kabupaten Karo, 2017-2019.....</i>	51
3.1.4	Jumlah Akta Kelahiran yang Dikeluarkan Menurut Kecamatan di Kabupaten Karo, 2018-2019 <i>Number of Birth Certificate Issued by Subdistrict in Kabupaten Karo, 2018-2019.....</i>	52
3.2	KETENAGAKERJAAN EMPLOYMENT	
3.2.1	Jumlah Penduduk Berumur 15 Tahun Keatas Menurut Jenis Kegiatan Selama Seminggu yang Lalu dan Jenis Kelamin di Kabupaten Karo, 2019 <i>Population Aged 15 Years and Over by Type of Activity During The Previous Week and Sex in Karo Regency, 2019.....</i>	53
3.2.2	Penduduk Berumur 15 Tahun ke Atas Menurut Pendidikan Tertinggi yang Ditamatkan dan Jenis Kegiatan Selama Seminggu yang Lalu di Kabupaten Karo, 2019 <i>Population 15 Years of Age and Over by Educational Attainment and Type of Activity During the Previous Week in Karo Regency, 2019.....</i>	54
3.2.3	Penduduk Berumur 15 Tahun Ke Atas yang Bekerja Selama Seminggu yang Lalu Menurut Status Pekerjaan Utama dan Jenis Kelamin di Kabupaten/Kota Karo, 2019 <i>Population 15 Years of Age and Over who Worked During The Previous Week by Main Employment Status and Sex in Karo Regency, 2019.....</i>	56

4. SOSIAL DAN KESEJAHTERAAN RAKYAT/SOCIAL AND WELFARE

4.1 PENDIDIKAN

EDUCATION

- 4.1.1 Jumlah Sekolah, Guru, dan Murid Taman Kanak-Kanak (TK) di Bawah Kementerian Pendidikan dan Kebudayaan Menurut Kecamatan di Kabupaten Karo, 2018/2019 dan 2019/2020
Number of Schools, Teachers, and Pupils in Kindergarten Under The Ministry of Education and Culture by Subdistrict in Karo Regency, 2018/2019 dan 2019/2020..... 65
- 4.1.2 Jumlah Sekolah, Guru, dan Murid Raudatul Athfal (RA) di Bawah Kementerian Agama Menurut Kecamatan di Kabupaten Karo, 2018/2019 dan 2019/2020
Number of Schools, Teachers, and Pupils in Raudatul Athfal (RA) Under The Ministry of Religious Affairs by Subdistrict in Karo Regency, 2018/2019 dan 2019/2020..... 68
- 4.1.3 Jumlah Sekolah, Guru, dan Murid Sekolah Dasar (SD) di Bawah Kementerian Pendidikan dan Kebudayaan Menurut Kecamatan di Kabupaten Karo, 2018/2019 dan 2019/2020
Number of Schools, Teachers, and Pupils in Primary Schools Under The Ministry of Education and Culture by Subdistrict in Karo Regency, 2018/2019 dan 2019/2020..... 69
- 4.1.4 Jumlah Sekolah, Guru, dan Murid Madrasah Ibtidaiyah (MI) di Bawah Kementerian Agama Menurut Kecamatan Menurut Kecamatan di Kabupaten Karo, 2018/2019 dan 2019/2020
Number of Schools, Teachers, and Pupils in Madrasah Ibtidaiyah (MI) Under The Ministry of Religious Affairs by Subdistrict in Karo Regency, 2018/2019 dan 2019/2020..... 72
- 4.1.5 Jumlah Sekolah, Guru, dan Murid Sekolah Menengah Pertama (SMP) di Bawah Kementerian Pendidikan dan Kebudayaan Menurut Kecamatan di Kabupaten Karo, 2018/2019 dan 2019/2020
Number of Schools, Teachers, and Pupils in Junior High Schools Under The Ministry of Education and Culture by Subdistrict in Karo Regency, 2018/2019 dan 2019/2020..... 73

4.1.6	Jumlah Sekolah, Guru, dan Murid Madrasah Tsanawiyah (MTs) di Bawah Kementerian Agama Menurut Kecamatan di Kabupaten Karo, 2018/2019 dan 2019/2020 <i>Number of Schools, Teachers, and Pupils in Madrasah Tsanawiyah (MTs) Under The Ministry of Religious Affairs by Subdistrict in Karo Regency, 2018/2019 dan 2019/2020</i>	76
4.1.7	Jumlah Sekolah, Guru, dan Murid Sekolah Menengah Atas (SMA) di Bawah Kementerian Pendidikan dan Kebudayaan Menurut Kecamatan di Kabupaten Karo, 2018/2019 dan 2019/2020 <i>Number of Schools, Teachers, and Pupils in Senior High Schools Under The Ministry of Education and Culture by Subdistrict in Karo Regency, 2018/2019 dan 2019/2020</i>	77
4.1.8	Jumlah Sekolah, Guru, dan Murid Sekolah Menengah Kejuruan (SMK) di Bawah Kementerian Pendidikan dan Kebudayaan Menurut Kecamatan di Kabupaten Karo, 2018/2019 dan 2019/2020 <i>Number of Schools, Teachers, and Pupils in Vocational High Schools Under The Ministry of Education and Culture by Subdistrict in Karo Regency, 2018/2019 dan 2019/2020</i>	80
4.1.9	Jumlah Sekolah, Guru, dan Murid Madrasah Aliyah (MA) di Bawah Kementerian Agama Menurut Kecamatan di Kabupaten Karo, 2018/2019 dan 2019/2020 <i>Number of Schools, Teachers, and Pupils in Madrasah Aliyah (MA) Under the Ministry of Religious Affairs by Subdistrict in Karo Regency, 2018/2019 dan 2019/2020</i>	81
4.1.10	Jumlah Desa ¹ /Kelurahan yang Memiliki Fasilitas Sekolah Menurut Kecamatan dan Tingkat Pendidikan di Kabupaten Karo, 2014– 2019 <i>Number of Villages¹/Kelurahan Having Educational Facilities by Subdistrict and Educational Level in Karo Regency, 2014– 2019</i>	84
4.1.11	Angka Partisipasi Murni (APM) dan Angka Partisipasi Kasar (APK) Menurut Jenjang Pendidikan di Kabupaten Karo, 2018 dan 2019 <i>Net Participation Rates and Gross Participation Rates by Educational Level in Karo Regency, 2018 and 2019</i>	89

4.1.12	Persentase Penduduk Berumur 15 Tahun ke Atas yang Melek Huruf Menurut Kelompok Umur di Kabupaten Karo, 2018 dan 2019 <i>Percentage of Literate People Aged 15 Years and Over by Age Group in Karo Regency, 2018 and 2019</i>	90
4.2	KESEHATAN HEALTH	
4.2.1	Jumlah Desa ¹ /Kelurahan Yang Memiliki Sarana Kesehatan Menurut Kecamatan di Kabupaten Karo, 2014–2019 <i>Number of Villages¹/Kelurahan Having Health Facilities by Subdistrict in Karo Regency, 2014–2019</i>	91
4.2.2	Jumlah Tenaga Kesehatan Menurut Kecamatan di Kabupaten Karo, 2019 <i>Number of Medical Person by Subdistrict in Karo Regency, 2019</i>	97
4.2.3	Pelayanan Kesehatan Ibu Hamil, Anak dan Bayi Menurut Kecamatan di Kabupaten Karo, 2019 <i>Number of service of Pregnancy, Give birth and infant Health by Sub District in Karo Regency, 2019</i>	98
4.2.4	Jumlah Kelahiran Menurut Penolong Kelahiran di Kabupaten Karo, 2019 <i>Number of Birth by Birth Attendant in Karo Regency, 2019</i>	99
4.2.5	Jumlah Balita yang Pernah Mendapat Imunisasi Menurut Jenis Imunisasi di Kabupaten Karo, 2019 <i>Number of Children Under Five Year Having Received Immunization by Kind of Immunization in Karo Regency, 2019</i>	100
4.2.6	Jumlah Bayi Lahir, Bayi Berat Badan Lahir Rendah (BBLR), BBLR Dirujuk, dan Bergizi Buruk Menurut Kecamatan di Kabupaten Karo, 2019 <i>Number of Infant Birth, Low Birth Weight Infant Reffered and Poor Nutrition by Sub District in Karo Regency, 2019</i>	102
4.2.7	Jumlah Pasangan Usia Subur dan Akseptor KB Menurut Alat Kontrasepsi per Kecamatan di Kabupaten Karo, 2019 <i>Number of Fertile Couple and Active Acceptor by Type of Contraceptive used and Sub District in Karo Regency, 2019</i>	103

4.2.8	Jumlah Klinik Keluarga Berencana (KKB) dan Pos Pelayanan Keluarga Berencana Desa (PPKBD) Menurut Kecamatan di Kabupaten Karo, 2019 <i>Number of Family Planning Clinics by Status and Sub District in Karo Regency, 2019</i>	105
4.3	AGAMA DAN SOSIAL LAINNYA RELIGION AND OTHER SOCIAL AFFAIRS	
4.3.1	Jumlah Penduduk Menurut Kecamatan dan Agama yang Dianut di Kabupaten Karo, 2019 <i>Population by Subdistrict and Religion in Karo Regency, 2019</i>	106
4.3.2	Jumlah Tempat Peribadatan Menurut Kecamatan di Kabupaten Karo, 2019 <i>Number of Places of Worship by Subdistrict in Karo Regency, 2019</i>	107
4.3.3	Jumlah Desa ¹ /Kelurahan yang Mengalami Bencana Alam ² Menurut Kecamatan di Kabupaten Karo, 2011–2018 <i>Number of Villages¹/Kelurahan that Had Natural Disaster² by Subdistrict in Karo Regency, 2011–2018</i>	108
4.3.4	Jumlah Perkara Yang Diterima Oleh Pengadilan Agama Kabanjahe di Kabupaten Karo, 2019 <i>Reported Case by The Religius Court of Kabanjahe in Karo Regency, 2019</i>	111
4.3.5	Jumlah Perkara Yang Diputus Oleh Pengadilan Agama Kabanjahe di Kabupaten Karo, 2019 <i>Reported Case and Solved by The Religius Court of Kabanjahe in Karo Regency, 2019</i>	113
4.4	KEMISKINAN POVERTY	
4.4.1	Garis Kemiskinan, Jumlah, dan Persentase Penduduk Miskin di Kabupaten Karo, 2012–2019 <i>Poverty Line, Number, and Percentage of Poor People in Karo Regency, 2012–2019</i>	115
4.4.2	Indeks Kedalaman Kemiskinan dan Indeks Keparahan Kemiskinan di Kabupaten Karo, 2012–2019 <i>Poverty Gap Index and Poverty Severity Index in Karo Regency, 2012–2019</i>	116

**4.5 KRIMINALITAS DAN KEAMANAN
CRIMINALITY AND SAFETY**

4.5.1	Jumlah Perkara Pidana yang Diterima dan Diputuskan Oleh Pengadilan Negeri Kabanjahe di Kabupaten Karo, 2019 <i>Number of Criminal Cases Received and Decided by the District Court of Kabanjahe in Karo Regency, 2019</i>	117
4.5.2	Jumlah Perkara Perdata yang Diterima dan Diputuskan Oleh Pengadilan Negeri Kabanjahe di Kabupaten Karo, 2019 <i>Number of Civil Cases Received and Decided by the District Court of Kabanjahe in Karo Regency, 2019</i>	123
4.5.3	Jumlah Anggota Pertahanan Sipil Menurut Kecamatan di Kabupaten Karo, 2019 <i>Number of Civilian Defense Units by Subdistrict in Karo Regency, 2019</i>	126
4.5.4	Jumlah Anggota Pertahanan Sipil Menurut Kecamatan yang Telah Mengikuti Kursus dan Pendidikan di Kabupaten Karo, 2019 <i>Number of Civilian Defense Units by Subdistrict Has Graduated From Civilian Defense Course in Karo Regency, 2019</i>	126
4.6	KEBERSIHAN CLEANLINESS	
4.6.1	Jumlah Sampah Yang Diangkut dari Kecamatan ke Tempat Pengolahan dan Pembuangan Akhir di Kabupaten Karo (M ³), 2019 <i>Number of trash Carry out from Sub District to Collecting Location in Karo Regency (M³), 2019.....</i>	115

**5. PERTANIAN, KEHUTANAN, PETERNAKAN, DAN PERIKANAN/
AGRICULTURE, FORESTRY, LIVESTOCK, AND FISHERY**

**5.1 PERTANIAN
AGRICULTURE**

5.1.1	Luas Lahan Sawah Menurut Kecamatan di Kabupaten Karo (ha),2019 <i>Wet Rice Field Area by Subdistrict in Karo Regency (ha), 2019.....</i>	136
5.1.2	Luas Lahan Sawah Irigasi Menurut Kecamatan di Kabupaten Karo (ha), 2019 <i>Wet Rice Field Area With Irrigation by Subdistrict in Karo Regency (ha), 2019.....</i>	137
5.1.3	Luas Lahan Sawah Non Irigasi Menurut	

	Kecamatan di Kabupaten Karo (ha),2019 <i>Wet Rice Field Area Without Irrigation by Subdistrict in Karo Regency (ha), 2019</i>	138
5.1.4	Luas Lahan Kering Menurut Kecamatan di Kabupaten Karo (ha),2019 <i>Dry Land Area by Subdistrict in Karo Regency (ha), 2019</i>	139
5.1.5	Target dan Realisasi Intensifikasi Padi Sawah dan Padi Ladang di Kabupaten Karo (ha), 2019 <i>Target and Realization Cultivated Area Dry Land Paddy and Wet Land Paddy in Karo Regency (ha), 2019</i>	142
5.1.6	Luas Penggunaan Lahan Kering dan Lahan Sawah Menurut Kecamatan di Kabupaten Karo (ha),2019 <i>Dry Land Area and Wet Land Area are Cultivated by Subdistrict in Karo Regency (ha), 2019</i>	143
5.1.7	Luas Panen, Produksi, dan Rata-rata Produktivitas Padi Sawah Menurut Kecamatan di Kabupaten Karo (ha),2019 <i>Harvested Area, Production, and Yield Rate of Wet Land Paddy by Subdistrict in Karo Regency (ha), 2019</i>	144
5.1.8	Luas Panen, Produksi, dan Rata-rata Produktivitas Padi Ladang Menurut Kecamatan di Kabupaten Karo (ha),2019 <i>Harvested Area, Production, and Yield Rate of Dry Land Paddy by Subdistrict in Karo Regency (ha), 2019</i>	145
5.1.9	Luas Panen, Produksi, dan Rata-rata Produktivitas Padi Ladang dan Padi Sawah Menurut Kecamatan di Kabupaten Karo (ha),2019 <i>Harvested Area, Production, and Yield Rate of Dry Land Paddy and Wet Land Paddy by Subdistrict in Karo Regency (ha), 2019</i>	146
5.1.10	Luas Panen, Produksi, dan Rata-rata Produktivitas Jagung dan Kedelai Menurut Kecamatan di Kabupaten Karo (ha),2019 <i>Harvested Area, Production, and Yield Rate of Maizena and Soya by Subdistrict in Karo Regency (ha), 2019</i>	147
5.1.11	Luas Panen, Produksi, dan Rata-rata Produktivitas Kacang Tanah dan Kacang Hijau Menurut Kecamatan di Kabupaten Karo (ha),2019 <i>Harvested Area, Production, and Yield Rate of Peanut and Mung bean by Subdistrict in Karo Regency (ha), 2019</i>	148
5.1.12	Luas Panen, Produksi, dan Rata-rata Produktivitas Ketela Pohon	

	dan Ketela Rambat Menurut Kecamatan di Kabupaten Karo (ha),2019 <i>Harvested Area, Production, and Yield Rate of Cassava and Sweet Potato by Subdistrict in Karo Regency (ha), 2019</i>	149
5.1.13	Realisasi Intensifikasi tanaman Palawija Menurut Kecamatan di Kabupaten Karo (ha),2019 <i>Cultivated Area of Food Crops By Kind of Plant and Subdistrict in Karo Regency (ha), 2019</i>	150
5.2	HORTIKULTURA	
	HORTICULTURE	
5.2.1	Luas Panen Tanaman Sayuran Menurut Kecamatan dan Jenis Tanaman di Kabupaten Karo (ha), 2018 dan 2019 <i>Harvested Area of Vegetables by Subdistrict and Kind of Plant in Karo Regency (ha), 2018 and 2019</i>	151
5.2.2	Produksi Tanaman Sayuran Menurut Kecamatan dan Jenis Tanaman di Kabupaten Karo (ton), 2018 dan 2019 <i>Production of Vegetables by Subdistrict and Kind of Plant in Karo Regency(ton), 2018 dan 2019</i>	154
5.2.3	Luas Panen Tanaman Sayuran dan Buah-buahan Semusim Menurut Jenis Tanaman di Kabupaten Karo (ha), 2017–2019 <i>Harvested Area of Seasonal Vegetables and Fruits by Kind of Plantin Karo Regency (ha), 2017–2019</i>	157
5.2.4	Produksi Tanaman Sayuran dan Buah-buahan Semusim Menurut Jenis Tanaman di Kabupaten Karo (ton), 2016–2019 <i>Production of Seasonal Vegetables and Fruits by Kind of Plant in Karo Regency (ha), 2016–2019</i>	158
5.2.5	Luas Panen Tanaman Biofarmaka Menurut Kecamatan dan Jenis Tanaman di Kabupaten Karo (m ²), 2018 dan 2019 <i>Harvested Area of Medicinal Plants by Subdistrict and Kind of Plant in Karo Regency (m²), 2018 and 2019</i>	159
5.2.6	Produksi Tanaman Biofarmaka Menurut Kecamatan dan	

	Jenis Tanaman di Kabupaten Karo (kg), 2018 and 2019 <i>Production of Medicinal Plants by Subdistrict and Kind of Plant in Karo Regency (kg), 2018 and 2019</i>	161
5.2.7	Luas Panen Tanaman Biofarmaka Menurut Jenis Tanaman di Kabupaten Karo (m ²), 2016–2019 <i>Harvested Area of Medicinal Plants by Kind of Plant in Karo Regency (m²), 2016–2019</i>	163
5.2.8	Produksi Tanaman Biofarmaka Menurut Jenis Tanaman di Kabupaten Karo (kg), 2016–2019 <i>Production of Medicinal Plants by Kind of Plant in Karo Regency (kg), 2016–2019</i>	164
5.2.9	Luas Panen Tanaman Hias Menurut Kecamatan dan Jenis Tanamandi Kabupaten Karo (m ²), 2018 and 2019 <i>Harvested Area of Ornamental Plants by Subdistrict and Kind of Plant in Karo Regency (m²), 2018 and 2019</i>	165
5.2.10	Produksi Tanaman Hias Menurut Kecamatan dan Jenis Tanaman di Kabupaten Karo (tangkai), 2018 and 2019 <i>Production of Ornamental Plants by Subdistrict and Kind of Plant in Karo Regency (stalks), 2018 and 2019</i>	167
5.2.11	Luas Panen Tanaman Hias Menurut Jenis Tanaman di Kabupaten Karo (m ²), 2016–2019 <i>Harvested Area of Ornamental Plants by Kind of Plant in Karo Regency (m²), 2016–2019</i>	169
5.2.12	Produksi Tanaman Hias Menurut Jenis Tanaman di Kabupaten Karo (tangkai), 2016–2019 <i>Production of Ornamental Plants by Kind of Plant in Karo Regency (stalks), 2016–2019</i>	170
5.2.13	Produksi Buah-buahan Menurut Kecamatan dan Jenis Tanaman di Kabupaten Karo (ton), 2018 and 2019 <i>Production of Fruits by Subdistrict and Kind of Plant in Karo Regency (ton), 2018 and 2019</i>	171

5.2.14	Produksi Buah–Buahan dan Sayuran Tahunan Menurut Jenis Tanaman (ton) di Kabupaten Karo, 2017–2019 <i>Production of Annual Fruits and Vegetables by Kind of Plant in Karo Regency (ton), 2017–2019</i>	174
5.3	PERKEBUNAN ESTATE CROPS	
5.3.1	Luas Areal Tanaman Perkebunan Menurut Kecamatan dan Jenis Tanaman di di Kabupaten Karo (ha), 2018 dan 2019 <i>Planted Area of Estate Crops by Subdistrict and Type of Crops in Karo Regency (ha), 2018 dan 2019</i>	175
5.3.2	Produksi Perkebunan Menurut Kecamatan dan Jenis Tanaman di Kabupaten Karo (ton), 2018 dan 2019 <i>Production of Estate by Subdistrict and Type of Crops in Karo Regency (ton), 2018 and 2019</i>	179
5.4	PETERNAKAN ANIMAL HUSBANDRY	
5.4.1	Populasi Ternak Menurut Kecamatan di Kabupaten Karo (ekor), 2019 <i>Livestock Population by Sub District and Kind of Livestock in Karo Regency (tail),2019</i>	183
5.4.2	Populasi Unggas Menurut Kecamatan di Kabupaten Karo (ekor), 2019 <i>Poultry Population by Sub District in Karo Regency (tail),2019</i>	185
5.4.3	Jenis Penyakit Ternak yang Di Diagnosis Secara Klinis Patologis Anatomis/Laboratoris dan Jumlah Kasus di Kabupaten Karo (ekor), 2019 <i>Kind of Livestock Disease and Total Case that Diagnose by Karo Livestock Sub Service Laboratory (tail),2019</i>	186
5.4.4	Banyaknya Ternak Sapi yang Diinseminasi Kawin Suntik dengan Frozen Semen di Kabupaten Karo (ekor), 2019 <i>Number of Cow Who Had Inseminated by Sub District In Karo Regency (tail),2019</i>	188
5.4.5	Banyaknya Ternak Keluar Masuk di Kabupaten Karo (ekor), 2019 <i>Mutation of Livestock In Karo Regency (tail),2019</i>	189

5.4.6	Banyaknya Ternak yang Divaksin di Kabupaten Karo (ekor), 2019 <i>Number of Livestock Who Have Gotten Vaccination In Karo Regency (tail),2019</i>	191
5.4.7	Banyaknya Ternak yang dipotong pada Rumah Potong Hewan dan Non RPH di Kabupaten Karo (ekor), 2019 <i>Slaughtered Livestock in Slaughtered House and Anreported Slaughtered Livestock in Slaughtered House In Karo Regency (tail),2019</i>	192
5.4.8	Banyaknya Ternak yang Dipotong pada Rumah Potong Hewan Menurut Jenis Ternak dan Kecamatan di Kabupaten Karo (ekor), 2019 <i>Slaughtered Livestock in Slaughtered House by Kind of Livestock and Sub District In Karo Regency (tail),2019</i>	194
5.4.9	Banyaknya Ternak yang Dipotong Dalam dan Luar Rumah Potong Hewan Menurut Jenis Ternak dan Kecamatan di Kabupaten Karo (ekor), 2019 <i>Slaughtered Livestock out Slaughtered House by Kind of Livestock and Sub District In Karo Regency (tail),2019</i>	195
5.5	PERIKANAN	
	FISHERY	
5.5.1	Rumah Tangga Perikanan (RTP) Budidaya Menurut Jenis Tempat Pemeliharaan Ikan di Kabupaten Karo, 2017-2019 <i>Number of Fish Culture's Household by Kind of Fish Culture in Karo Regency (Ha), 2017-2019</i>	196
5.5.2	Luas Areal Perikanan Menurut Jenis Tempat Pemeliharaan Ikan di Kabupaten Karo (Ha), 2017-2019 <i>The Fishery Area by Kind of Fish Culture in Karo Regency (Ha), 2017-2019</i>	197
5.6	KEHUTANAN	
	FORESTRY	
5.6.1	Luas Hutan Menurut Peruntukannya Berdasarkan Surat Keputusan Menteri Kehutanan No: SK579/ Menhut-II/2014 di Kabupaten Karo (Ha), 2019 <i>Forestry Area By Function in Karo Regency (Ha), 2019</i>	198

5.6.2	Luas Reboisasi Berdasarkan Ranting Dinas Kehutan di Kabupaten Karo (Ha), 2019 <i>Reforestation Area By Branch office of Forestry and Estates Service in Karo Regency (Ha),2019</i>	199
5.6.3	Perkembangan Produksi Hasil Hutan di Kabupaten Karo (Ton), 2019 <i>Forestry Crop Production by Commodity in Karo Regency (Ton), 2019..</i>	200
5.6.4	Luas Lahan Kritis dan Reboisasi di Kabupaten Karo (Ha), 2019 <i>Area Baren of Land and Reforestation in Karo Regency (Ha),2019.....</i>	201
6.	ENERGI DAN PARIWISATA/ENERGY AND TOURISM	
6.1	Daya Terpasang, Produksi, dan Distribusi Listrik PT. PLN (Persero) pada Cabang/Ranting PLN Menurut Kecamatan di Kabupaten Karo, 2019 <i>Installed Electricity Power, Production, and Distribution of PT. PLN (Persero) at PLN Branch by Subdistrict in Karo Regency, 2019.....</i>	208
6.2	Jumlah Pelanggan Listrik Menurut Kecamatan di Kabupaten Karo, 2019 <i>Number of Electricity Customers by Subdistrict in Karo Regency,2019..</i>	209
6.3	Jumlah Rumah Makan/Restoran Menurut Kecamatan di Kabupaten Karo, 2017–2019 <i>Number of Restaurants by Subdistrict in Karo Regency, 2017–2019.....</i>	210
7.	TRANSPORTASI DAN KOMUNIKASI/ TRANSPORTATION AND COMMUNICATION	
7.1	TRANSPORTASI TRANSPORTATION	
7.1.1	Panjang Jalan Menurut Tingkat Kewenangan Pemerintahan di Kabupaten Karo (km), 2017–2019 <i>Length of Roads by Level of Government Authority in Karo Regency (km), 2017–2019.....</i>	216
7.1.2	Panjang Jalan Menurut Jenis Permukaan Jalan di Kabupaten Karo (km), 2017–2019 <i>Length of Roads by Type of Road Surface in Karo Regency (km), 2017–2019.....</i>	217

7.1.3	Panjang Jalan Menurut Kondisi Jalan di Kabupaten Karo (km), 2017–2019 <i>Length of Roads by Condition of Roads in Karo Regency (km), 2017–2019</i>	218
7.1.4	Jumlah Jembatan Dirinci Menurut Jenis Jembatan di Kabupaten Karo, 2019 <i>Number of Bridge by Kind of Bridge's Material, and Sub District in Karo Regency, 2019</i>	219
7.1.5	Panjang Jembatan Dirinci Menurut Jenis Jembatan di Kabupaten Karo, 2019 <i>Number of Bridge by Kind of Bridge's Material, and Sub District in Karo Regency, 2019</i>	220
7.1.6	Jumlah Kendaraan Yang Diuji Perbulan di Kabupaten Karo (unit), 2019 <i>Number of Vehicle With Compulsory Test by Type in Karo Regency (unit), 2019</i>	221
7.1.7	Jumlah Surat Izin Mengemudi Yang Dikeluarkan Polres Tanah Karo berdasarkan Tipe di Kabupaten Karo, 2019 <i>Number of Driving Licence Issued by Type in Karo Regency, 2019</i>	222
7.1.8	Banyaknya Kecelakaan Lalu Lintas dan Kerugian Yang Diderita di Kabupaten Karo, 2019 <i>Number of Traffic Accident and Damage in Karo Regency, 2019</i>	224
7.2	KOMUNIKASI	
	COMMUNICATION	
7.2.1	Jumlah Kantor Pos Pembantu Menurut Kecamatan di Kabupaten Karo, 2016–2019 <i>Number of Post Offices Subsidiaries by Subdistrict in Karo Regency, 2016–2019</i>	225
7.2.2	Jumlah Kiriman yang Diterima di Kabupaten Karo, 2019 <i>Number of Mail/Parcel Post Received by Post Office in Karo Regency, 2019</i>	226
7.2.3	Jumlah Kiriman yang Dikirim di Kabupaten Karo, 2019 <i>Number of Mail/Parcel Post Shipped by Post Office in Karo Regency, 2019</i>	227

8.	PERBANKAN, KOPERASI, DAN HARGA-HARGA/ BANKING, COOPERATIVE, AND PRICES	
8.1	Jumlah Koperasi Menurut Jenis Koperasi dan Kecamatan di Kabupaten Karo, 2019 <i>Number of Cooperative by Kind of Cooperative and Subdistrict in Karo Regency, 2019</i>	234
8.2	Jumlah Koperasi Menurut Jenis Koperasi di Kabupaten Karo, 2016-2019 <i>Number of Cooperative by Kind of Cooperative in Karo Regency, 2016-2019</i>	235
8.3	Banyaknya Anggota Koperasi Menurut Jenis Koperasi dan Kecamatan di Kabupaten Karo, 2019 <i>Number of Cooperative Member by Kind of Cooperative and Subdistrict in Karo Regency, 2019</i>	236
8.4	Banyaknya Anggota Koperasi Menurut Jenis Koperasi di Kabupaten Karo, 2019 <i>Number of Cooperative Member by Kind of Cooperative in Karo Regency, 2019</i>	237
8.5	Perkembangan Koperasi Hutang Piutang dan Volume Usaha di Kabupaten Karo, 2019 <i>Number of Cooperative Member Debit and Credit and Business Volume in Karo Regency, 2019</i>	238
9.	PENGELUARAN PENDUDUK/POPULATION EXPENDITURE	
9.1	Rata-rata Pengeluaran per Kapita Sebulan Menurut Kelompok Komoditas (rupiah) di Kabupaten Karo, 2018 dan 2019 <i>Monthly Average Expenditure per Capita by Commodity Group (rupiahs) in Karo Regency, 2018 and 2019</i>	244
9.2	Persentase Pengeluaran per Kapita Sebulan Menurut Kelompok Komoditas di Kabupaten Karo, 2018 dan 2019 <i>Percentage of Monthly Expenditure per Capita by Commodity Group in Karo Regency, 2018 and 2019</i>	245
9.3	Persentase Penduduk Menurut Golongan Pengeluaran Per Kapita Sebulan di Kabupaten Karo, 2018 dan 2019 <i>Percentage of Population by Per Capita Spending Group a Month in Karo Regency, 2018 and 2019</i>	246

10. SISTEM NERACA REGIONAL/SYSTEM OF REGIONAL ACCOUNTS

10.1.	<p>Produk Domestik Regional Bruto Atas Dasar Harga Berlaku Menurut Lapangan Usaha di Kabupaten Karo (miliar rupiah), 2015–2019</p> <p><i>Gross Regional Domestic Product at Current Market Prices by Industry in Karo Regency (billion rupiahs), 2015–2019.....</i></p>	253
10.2	<p>Produk Domestik Regional Bruto Atas Dasar Harga Konstan 2010 Menurut Lapangan Usaha di Kabupaten Karo (miliar rupiah), 2015–2019</p> <p><i>Gross Regional Domestic Product at 2010 Constant Market Prices by Industry in Karo Regency (billion rupiahs), 2015–2019.....</i></p>	255
10.3	<p>Distribusi Persentase Produk Domestik Regional Bruto Atas Dasar Harga Berlaku Menurut Lapangan Usaha di Kabupaten Karo, 2015–2019</p> <p><i>Percentage Distribution of Gross Regional Domestic Product at Current Market Prices by Industry in Karo Regency, 2015–2019.....</i></p>	257
10.4	<p>Laju Pertumbuhan Produk Domestik Regional Bruto Atas Dasar Harga Konstan 2010 Menurut Lapangan Usaha di Kabupaten Karo (persen), 2016–2019</p> <p><i>Growth Rate of Gross Regional Domestic Product at 2010 Constant Market Prices by Industry in Karo Regency (percent), 2016–2019</i></p>	259
10.5	<p>Produk Domestik Regional Bruto Atas Dasar Harga Berlaku Menurut Jenis Pengeluaran di Kabupaten Karo (miliar rupiah), 2015–2019</p> <p><i>Gross Regional Domestic Product at Current Market Prices by Type of Expenditure in Karo Regency (billion rupiahs), 2015–2019.....</i></p>	261
10.6	<p>Produk Domestik Regional Bruto Atas Dasar Harga Konstan 2010 Menurut Jenis Pengeluaran di Kabupaten Karo (miliar rupiah), 2015–2019</p> <p><i>Gross Regional Domestic Product at 2010 Constant Market Prices by Type of Expenditure in Karo Regency (billion rupiahs), 2015–2019.....</i></p>	262

11.	PERBANDINGAN ANTAR KABUPATEN/ KOTA/ REGENCY/MUNICIPAL COMPARISON	
11.1	Jumlah Penduduk Menurut Kabupaten/Kota di Provinsi Sumatera Utara (ribu), 2015–2019 <i>Population by Regency/Municipality in North Sumatera Province (thousand), 2015–2019</i>	267
11.2	Laju Pertumbuhan Produk Domestik Regional Bruto Atas Dasar Harga Konstan 2010 Menurut Kabupaten/ Kota di Provinsi Sumatera Utara (persen), 2015–2019 <i>Rate of Growth of Gross Regional Domestic Products at Constant 2010 Prices by Regency/Municipality in North Sumatera Province (percent), 2015–2019</i>	269
11.3	Jumlah Penduduk Miskin Menurut Kabupaten/ Kota di Provinsi Sumatera Utara(ribu), 2015–2019 <i>Number of Poor Population by Regency/Municipality in North Sumatera Province (thousand), 2015–2019</i>	271
11.4	Indeks Pembangunan Manusia Menurut Kabupaten/ Kota di Provinsi Sumatera Utara, 2015–2019 <i>Human Development Index by Regency/Municipality in North Sumatera Province, 2015–2019</i>	273

DAFTAR GAMBAR/LIST OF FIGURES

		Halaman Page
1.1	Luas Daerah menurut Kecamatan (%), 2019 <i>Area of Subdistrict (%), 2019</i>	6
2.1	Jumlah Desa/Kelurahan menurut Kecamatan, 2019 <i>Number of Villages/Kelurahan by Subdistrict, 2019</i>	19
3.1	Kepadatan Penduduk per km ² menurut Kecamatan, 2019 <i>Population Density per sq.km by Subdistrict, 2019</i>	45
4.1	Jumlah Sekolah di Bawah Kementerian Pendidikan dan Kebudayaan Kabupaten Karo, 2019 <i>Number of Schools Under The Ministry of Education and Culture of Karo Regency, 2019</i>	64
5.1	Produksi Tanaman Sayuran Terbesar Menurut Jenis Tanaman, 2019 <i>Biggest Production of Vegetables by Kind of Plant, 2019</i>	135
6.1	Produksi Listrik, Daya Terpasang, dan Pelanggan Listrik Terbanyak, 2019 <i>Biggest Production, Installed Electricity Power, and Number of electricity, 2019</i>	207
7.1	Panjang Jalan di Kabupaten Karo, 2019 <i>Length of Roads in Karo Regency,2019</i>	215
8.1	Jumlah KUD, KPRI, dan KOPKAR di Kabupaten Karo, 2019 <i>Number of Cooperative in Karo Regency., 2019</i>	223
9.1	Persentase Pengeluaran per Kapita Sebulan Menurut Golongan Pengeluaran dan Kelompok Komoditas di Kabupaten Karo, 2019 <i>Percentage of Monthly Expenditure per Capita by Per Capita Spending Group and Commodity Group in Karo Regency, 2019</i>	243
10.1	Produk Domestik Regional Bruto Atas Dasar Harga Berlaku Menurut Lapangan Usaha di Kabupaten Karo (miliar rupiah), 2019 <i>Gross Regional Domestic Product at Current Market Prices by Industry in Karo Regency (billion rupiahs), 2019</i>	252

11.1	Jumlah Penduduk di Provinsi Sumatera Utara (ribu), 2019 <i>Population in North Sumatera (thousand), 2019.....</i>	266
------	--	-----

<https://karokab.bps.go.id>

PENJELASAN UMUM/EXPLANATORY NOTES

Tanda-tanda, satuan-satuan, dan lain-lainnya yang digunakan dalam publikasi ini adalah sebagai berikut:

Symbols, measurement units, and acronyms which are used in this publication, are as follows:

1. TANDA-TANDA/SYMBOLS

Data tidak tersedia/ <i>Data not available</i>	: ...
Tidak ada atau nol / <i>Null or zero</i>	: -
Data dapat diabaikan/ <i>Data negligible</i>	: 0
Tanda decimal/ <i>Decimal point</i>	: ,
Data tidak dapat ditampilkan/ <i>Not applicable</i>	: NA
Angka estimasi/ <i>Estimated figures</i>	: e
Angka diperbaiki/ <i>Revised figures</i>	: r
Angka sementara/ <i>Preliminary figures</i>	: x
Angka sangat sementara/ <i>Very preliminary figures</i>	: xx
Angka sangat sangat sementara/ <i>Very very preliminary figures</i>	: xxx

2. SATUAN/UNITS

barel/ <i>barrel</i>	: 158,99 liter/ <i>litres</i> = 1/6,2898 m ³
hektar (ha)/ <i>hectare (ha)</i>	: 10 000 m ²
kilometer (km)/ <i>kilometres (km)</i>	: 1 000 meter/ <i>meters (m)</i>
knot/ <i>knot</i>	: 1,8523 km/jam (<i>km/hour</i>)
kuintal/ <i>quintal</i>	: 100 kg
KWh	: 1 000 Watt hour
MWh	: 1 000 KWh
liter (untuk beras)/ <i>litre (for rice)</i>	: 0,80 kg
MMSCF	: 1/35,3 m ³
metrik ton (m.ton)/ <i>metric ton (m. ton)</i>	: 0,98421 long ton = 1 000 kg
ons/ <i>ounce</i>	: 28,31 gram/ <i>grams</i>
ton	: 1 000 kg

Satuan lain: buah, dus, butir, helai/lembar, kaleng, batang, pulsa, ton kilometer (ton-km), jam, menit, persen (%).

Other units: unit, pack, pieces, sheet, tin, pulse, ton-kilometres(ton-km), hour, minute, percent (%).

Perbedaan angka di belakang koma disebabkan oleh pembulatan angka.

The difference in decimal numbers is caused by rounding.

DAFTAR SINGKATAN/ LIST OF ABBREVIATIONS

SI	: Stasiun Iklim
SIMPK	: Stasiun Meteorologi Pertanian Khusus
t.t	: Tempat tidur
BCG	: Bacillus Calmette Guerin
DPT	: Difteri, Pertusis, Tetanus
TT	: Tetanus Toxoid
IOT	: Industri Obat Tradisional/ <i>Traditional Medicine Industry</i>
IKOT	: Industri Kecil Obat Tradisional/ <i>Traditional Medicine Small</i>
Alkes	: Alat kesehatan/ <i>Health Kits</i>
PKRT	: Perbekalan Kesehatan Rumah tangga/ <i>Household Health Logistics</i>
Kompl	: Komplemen/ <i>Complement</i>
IRTP	: Industri Pangan Produksi Rumah Tangga/ <i>Foods Home Industry</i>
PBF	: Pedagang Besar Farmasi/ <i>Pharmacy Whole-seller</i>
GFK	: Gudang Farmasi Kab/Kota/Regency/ <i>Municipality Pharmacy Warehouse</i>
RB	: Rumah Bersalin/ <i>Delivery House</i>
Pustu	: Puskesmas pembantu/ <i>Auxiliary Public Health Center</i>
BP	: Balai Pengobatan/ <i>Polyclinic</i>
TPS	: Tempat Pembuangan Sementara / <i>landfill</i>
Jamkesmas	: Jaminan kesehatan masyarakat miskin/ <i>Poor public health insurance</i>
PJKMU	: Program Jaminan Kesehatan Masyarakat Umum
SIUP	: Surat Ijin Usaha Perdagangan/ <i>Trading Permission Letter</i>
TDP	: Tanda Daftar Perusahaan/ <i>Company Registration Identity</i>
API	: Angka Pengenal Importir/ <i>Importer's Identity Number</i>

Statistik Kunci, 2017–2019 Key Statistics, 2017–2019

Rincian/Description (1)	Satuan/Unit (2)	2017 (3)	2018 (4)	2019 (5)
SOSIAL/SOCIAL				
Penduduk ¹ /Population ¹	ribu/thousand	403 207	409 675	415 878
Indeks Kedalaman Kemiskinan	–	1,87	0,95	0,88
Indeks Keparahan Kemiskinan	–	0,54	0,22	0,14
Garis Kemiskinan	(rupiah/kapita/bulan)/ (rupiah/capita/month)	423 663	437 702	460 870
Penduduk Miskin/Poor People	ribu/thousand	40,02	35,36	34,08
Persentase Penduduk Miskin Percentage of Poor People	%	9,97	8,67	8,23
Indeks Pembangunan Manusia-IPM ² Human Development Index ²	–	73,53	73,91	74,25
EKONOMI/ECONOMIC				
Produk Domestik Regional Bruto (PDRB) Harga Berlaku ³ Gross Regional Domestic Bruto (GRDP) at Current Price ³	miliar rupiah billion rupiahs	18 066,02	19 359,02	20 583,73
Produk Domestik Regional Bruto (PDRB) Harga Konstan Gross Regional Domestic Bruto (GRDP) at Current Konstan	miliar rupiah billion rupiahs	13 145,85	13 744,17	14 376,28
Laju Pertumbuhan Ekonomi/Economic Growth ⁴	%	5,21	4,55	4,60

- Catatan/Notes: ¹ Hasil proyeksi penduduk Indonesia 2010–2035 (pertengahan tahun/Juni)/The result of Indonesia population projection 2010–2035 (mid year/June)
- ² Sejak tahun 2010, IPM dihitung dengan metode baru. Komponen IPM metode baru adalah angka harapan hidup saat lahir, harapan lama sekolah, rata-rata lama sekolah, dan pengeluaran per kapita/Since 2010, HDI was calculated using new method. New HDI component are life expectancy at birth, expected years of schooling, means years of schooling, and expenditure per capita
- ³ Mulai tahun 2010 mengadopsi System of National Account 2008 (SNA 2008)/Since 2010 is in line with System of National Account 2008 (SNA 2008)
- ⁴ Menggunakan tahun dasar 2010 (2010=100)/Using 2010 base year (2010=100)

GEOGRAFI DAN IKLIM
GEOGRAPHY AND CLIMATE

1

Luas Daerah
Kabupaten Karo

2.127,25 km²



PENJELASAN TEKNIS

1. Secara Geografis letak Kabupaten Karo berada diantara 2,500–3,190 Lintang Utara dan 97,550–98,380 Bujur Timur dengan luas 2.127,25 Km² atau 2,97 persen dari luas Propinsi Sumatera Utara. Kabupaten Karo terletak pada jajaran Bukit Barisan dan sebagian besar wilayahnya merupakan dataran tinggi. Dua gunung berapi aktif terletak di wilayah ini sehingga rawan gempa vulkanik.
2. Wilayah Kabupaten Karo berada pada ketinggian 200 – 1.500 M di atas permukaan laut. Sebelah utara berbatasan dengan Kabupaten Langkat dan Kabupaten Deli Serdang, sebelah selatan dengan Kabupaten Dairi dan Kabupaten Samosir, sebelah timur dengan Kabupaten Deli Serdang dan Kabupaten Simalungun dan sebelah barat dengan Propinsi Nangroe Aceh Darusalam.

TECHNICAL NOTES

1. *The geographical of Karo regency lies between 2,500 – 3,190 North latitude and 97,550 – 98,380 East latitude with the width 2.127,25 Km² or 2,97 percent from area of North Sumatera Utara Province. Karo regency which it's large part is high land, locates on the furrow of bukit barisan. It's slope of those hills. There are two active volcanic are sensitive earthquake.*
2. *The region of Karo regency is on the top level 200 – 1.500 m from sea surface. It's the norththern of Karo Regency border on Langkat Regency and Deli Serdang Regency, the southern border on Dairi Regency and Samosir Regency, the eastern border on Deli Serdang Regency and Simalungun Regency and the western border on Nangroe Aceh Darusalam Province.*

ULASAN

1.1 Keadaan Geografi

Kabupaten Karo merupakan salah satu kabupaten yang ada di provinsi Sumatera Utara. Ibukota kabupaten Karo adalah Kabanjahe, dengan luas sebesar 44,65 km². Kecamatan terluas di kabupaten Karo adalah kecamatan Mardinding dengan persentase luas sebesar 12,56%. Sementara kecamatan terkecil yang ada di kabupaten Karo adalah Berastagi dengan persentase luas sebesar 1,43%.

Wilayah tertinggi di kabupaten Karo terletak pada kecamatan Naman Teran, sedangkan wilayah terendahnya terletak di kecamatan Laubaleng.

1.2 Keadaan Iklim

Kabupaten Karo beriklim tropis dan mempunyai dua musim yaitu musim hujan dan musim kemarau. Musim hujan pertama mulai bulan Agustus sampai dengan bulan Januari dan musim kedua pada bulan Maret sampai dengan bulan Mei, sedangkan musim kemarau biasanya pada bulan Februari, Juni dan Juli. Curah hujan di Kabupaten Karo tahun 2019 tertinggi pada bulan Oktober sebesar 321 MM dan terendah pada bulan Juni sebesar 17 MM sedangkan jumlah hari hujan tertinggi pada bulan Oktober sebanyak 22 hari dan terendah pada bulan Juni sebanyak 3 hari.

1.3 Pertanian

Target pengurusan hak-hak atas tanah proyek operasi nasional (Prona)

DESCRIPTION

1.1 Geography Condition

Karo Regency is one of the regencies in the province of North Sumatra. The capital of Karo district is Kabanjahe, with an area of 44.65 km². The largest sub-district in the Karo district is the Mardinding sub-district with an area percentage of 12.56%. While the smallest sub-district in Karo district is Berastagi with an area percentage of 1.43%.

The highest area in Karo Regency is located in Naman Teran sub-district, while the lowest is in Laubaleng sub-district.

1.2 Climate Condition

Karo regency is tropical, which has two seasons. They are rainy season and dry season. Firstly, rainy season starts August up to January and secondly started March till May but dry season's starts from February, June and July. The rainfall in 2019 on October as top level about 321 MM, and on June as minimum level about 17 MM. The day rainfall maximum on October are 22 days and minimum on February are 3 days.

1.3 Land

The target of managing the land rights of the national operational project (Prona) in Karo Regency in 2019 is 9,000, while the realization is 3,823 projects.

di Kabupaten Karo pada tahun 2019 adalah 9.000, sedangkan realisasinya sejumlah 3.823 proyek.

Kemudian, permohonan hak milik tanah di kabupaten karo sejumlah 236 telah diselesaikan semua. Begitu pula dengan permohonan hak guna bangunan (HGB) sejumlah 19 telah terselesaikan semua.

Pada tahun 2019, tidak ada pengurusan hak atas tanah untuk hak guna.

Then, all 236 applications for land ownership in Karo District have been completed. Similarly, all 19 applications for building use rights (HGB) have been resolved.

In 2019, there were no land tenure arrangements for use rights.

<https://karokab.bps.go.id>

Gambar 1.1 **Luas Daerah menurut Kecamatan (%), 2019**
Figures 1.1 **Area of Subdistrict (%), 2019**



Sumber/Source : BPS Kabupaten Karo / BPS- Statistics of Karo Regency

1.1 KEADAAN GEOGRAFI GEOGRAPHY CONDITION

Tabel
Table 1.1.1 **Luas Daerah dan Ibukota Menurut Kecamatan di Kabupaten Karo, 2019**
Total Area and Capital by Subdistrict in Karo Regency, 2019

	Kecamatan Subdistrict	Ibukota Kecamatan Capital of Subdistrict	Luas ¹ Total Area ¹ (km²/sq.km)	Persentase terhadap Luas Kabupaten Percentage to Subdistrict's Area
	(1)	(2)	(3)	(4)
010	Mardinding	Mardinding	267,11	12,56
020	Laubaleng	Laubaleng	252,60	11,87
030	Tigabinanga	Tigabinanga	160,38	7,54
040	Juhar	Juhar Perangin-angin	218,56	10,27
050	Munte	Munte	125,64	5,91
060	Kutabuluh	Kutabuluh	195,70	9,20
070	Payung	Payung	47,24	2,22
071	Tiganderket	Tiganderket	86,76	4,08
080	Simpang Empat	Ndokum Siroga	93,48	4,39
081	Naman Teran	Naman	87,82	4,13
082	Merdeka	Merdeka	44,17	2,08
090	Kabanjahe	Kabanjahe	44,65	2,10
100	Berastagi	Berastagi	30,50	1,43
110	Tigapanah	Tigapanah	186,84	8,78
111	Dolat Rayat	Dolat Rayat	32,25	1,52
120	Merek	Garingging	125,51	5,90
130	Barusjahe	Barusjahe	128,04	6,02
	Karo	Kabanjahe	2 127,25	100,00

Catatan/Note: ¹ Berdasarkan Peraturan Menteri Dalam Negeri Nomor 137 Tahun 2017 tanggal 29 Desember 2017/Based on Minister of Home Affairs Regulation Number 137/2017, December 29, 2017

Sumber/Source: BPS Kabupaten Karo / BPS-Statistics Of Karo Regency

Tabel 1.1.2 **Tinggi Wilayah dan Jarak ke Ibukota Kabupaten Menurut Kecamatan di Kabupaten Karo, 2019**
Table *Altitude and Distance to the Capital of Regency by Subdistrict in Karo Regency, 2019*

	Kecamatan Subdistrict	Tinggi Wilayah (mdpl) Altitude (m a.s.l)	Jarak ke Ibukota Distance to the Capital
	(1)	(2)	(3)
010	Mardinding	280 – 560	95,00
020	Laubaleng	200 – 580	77,00
030	Tigabinanga	490 – 750	35,00
040	Juhar	650 – 1 030	45,00
050	Munte	716 – 1 242	24,00
060	Kutabuluh	631 – 1 100	37,00
070	Payung	500 – 1 500	25,00
071	Tiganderket	500 – 1 500	29,00
080	Simpang Empat	950 – 1 400	6,60
081	Naman Teran	1 300 – 1 450	16,60
082	Merdeka	1 000 – 1 500	13,00
090	Kabanjahe	1 000 – 1 300	0,00
100	Berastagi	1 200 – 1 300	11,00
110	Tigapanah	1 139 – 1 326	5,00
111	Dolat Rayat	1 242 – 1 418	15,00
120	Merek	977 – 1 116	26,00
130	Barusjahe	870 – 1 400	15,00
	Karo	200 - 1500	0

Sumber/Source: BPS Kabupaten Karo / BPS-Statistics Of Karo Regency

1.2 KEADAAN IKLIM CLIMATE CONDITION

Tabel 1.2.1 Pengamatan Unsur Iklim Menurut Bulan di Stasiun Kuta Gadung, 2018 dan 2019
Table 1.2.1 Observation of Climate Elements By Months at Kuta Gadung Station, 2018 dan 2019

Bulan Month	2018				
	Suhu/Temperature (°C)			Rata-rata Kelembaban(%)/ Humidity (%)	Rata-rata Kecepatan Angin (knot)/ Wind Velocity (knot)
	Minimum	Rata-rata Average	Maksimum Maximum		
(1)	(2)	(3)	(4)	(5)	(6)
Januari/January	20,2	18,6	22,7	87,6	3 780 076,0
Februari/February	17,4	18,2	23,6	88,4	4 908,0
Maret/March	17,7	18,3	22,0	87,3	493 964,8
April/April	19,1	23,8	21,4	87,3	3 841 683,8
Mei/May	17,3	21,3	21,3	90,0	3 857 645,8
Juni/June	19,7	19,0	22,0	90,8	3 649 307,9
Juli/July	19,2	18,4	22,4	90,5	3 792 154,0
Agustus/August	18,9	23,7	21,8	88,3	4 879 017,7
September/September	18,5	17,8	21,8	117,4	3 890 827,3
Oktober/October	19,0	28,4	22,4	113,7	3 800 175,4
November/November	20,7	18,4	22,7	86,9	3 798 799,0
Desember/December	19,2	18,9	22,4	88,6	3 699 532,0

Lanjutan Tabel/*Continued Table 1.2.1*

Bulan Month	2019	
	Jumlah Curah Hujan Number of Precipitation (mm)	Jumlah Hari Hujan (hari) Number of Rainy Days (day)
(1)	(7)	(8)
Januari/January	163	10
Februari/February	145	8
Maret/March	134	6
April/April	143	11
Mei/May	118	8
Juni/June	17	3
Juli/July	137	15
Agustus/August	63	4
September/September	99	6
Oktober/October	321	22
November/November	140	9
Desember/December	288	17

Catatan/Notes : Data Suhu, Kelembaban, dan Kecepatan Angin Tahun 2019 tidak tersedia dikarenakan alatnya rusak/ *Temperature, Humidity, and Wind Velocity in 2019 are not available because the tool is broken*

Sumber/Source : Stasiun Klimatologi Kuta Gadung/Kuta Gadung Climatology Station

1.3 PERTANAHAN LAND

Tabel 1.3.1 **Pengurusan Hak-hak Atas Tanah menurut Proyek (Percil) di Kabupaten Karo, 2007-2019**
Authority Arrangement Land That Finished Trough Project by Kind of Project (Percil) In Karo Regency, 2007-2019

Tahun Year	Prona		Hak Milik/Possesion Right	
	Target/Target	Realisasi/ Realiziom	Permohonan/ Propose	Selesai/ Finishing
(1)	(2)	(3)	(4)	(5)
2007	2 000	2 000	122	122
2008	4 000	4 000	80	80
2009	3 000	3 000	96	96
2010	450	450	127	127
2011	2 500	2 500	232	232
2012	2 000	2 000	157	139
2013	2 000	2 000	1 623	1 623
2014	3 000	3 000	138	138
2015	3 000	2 226	160	154
2016	2 000	1 775	139	139
2017	5 400	3 255	290	290
2018	9 000	6 088	322	322
2019	9 000	3 823	236	236

Lanjutan Tabel/*Continued Table 1.3.1*

Tahun Year	H G B/ <i>Building Purpose Right</i>		Hak Guna Usaha/ <i>Cultivation Right</i>	
	Permohonan/ Propose	Selesai/ Finishing	Permohonan/ Propose	Selesai/ Finishing
(1)	(6)	(7)	(8)	(9)
2007	0	0	0	0
2008	0	0	0	0
2009	0	0	0	0
2010	1	1	0	0
2011	0	0	0	0
2012	2	2	0	0
2013	8	8	0	0
2014	0	0	0	0
2015	1	1	0	0
2016	11	11	0	0
2017	84	84	0	0
2018	26	26	0	0
2019	19	19	0	0

Sumber/*Source*: BPN Kabupaten Karo/*National Land Board representative Office of Karo Regency*

BAB
CHAPTER
2

PEMERINTAHAN
GOVERNMENT

Jumlah PNS Kabupaten Karo Tahun 2019
sebanyak **5.770 pegawai**



PENJELASAN TEKNIS

1. Kelurahan dipimpin oleh seorang Lurah yang berstatus sebagai Pegawai Negeri Sipil. Kelurahan merupakan unit pemerintahan terkecil setingkat dengan desa. Berbeda dengan desa, kelurahan memiliki hak mengatur wilayahnya lebih terbatas. Dalam perkembangannya, sebuah desa dapat diubah statusnya menjadi kelurahan, begitupun sebaliknya.
2. Susunan Pemerintahan Daerah seperti yang diatur menurut UU No.32 Tahun 2004 Tentang Pemerintahan Daerah bahwa unsur penyelenggara Pemerintahan Daerah adalah Pemerintah Daerah dan DPRD, dimana Pemerintah Daerah sebagai Badan Eksekutif dan DPRD sebagai Badan Legislatif. Pemerintah Daerah Kabupaten dipimpin oleh seorang Bupati dan dalam menjalankan tugas dan wewenangnya selaku Kepala Daerah dibantu oleh seorang Wakil Bupati. Penyelenggaraan Pemerintah Daerah menggunakan asas Otonomi dan Tugas Pembantuan.
3. Dewan Perwakilan Rakyat Daerah (DPRD) dipilih melalui Pemilihan Umum (PEMILU) dan dilantik dalam masa jabatan lima tahun.
4. Pegawai Negeri Sipil (PNS) adalah warga negara Indonesia yang memenuhi syarat tertentu, diangkat sebagai pegawai

TECHNICAL NOTES

1. *The kelurahan is led by a village chief who is a civil servant. The kelurahan is the smallest administrative unit at the level of the village. Unlike the village, the village has the right to regulate its territory more limited. In its development, a village can be changed its status to become a village, and vice versa.*
2. *The composition of the Regional Government as regulated according to Law No. 32 of 2004 concerning Regional Government that the elements of the organizer of the Regional Government are the Regional Government and DPRD, where the Regional Government as the Executive Board and the DPRD as the Legislative Body. The Regency Government is led by a Regent and in carrying out his duties and authority as the Regional Head is assisted by a Deputy Regent. The implementation of the Regional Government uses the principle of Autonomy and Co-Administration.*
3. *The Regional People's Representative Council (DPRD) is elected through a General Election and is appointed within a five-year term.*
4. *Civil Servants (PNS) are Indonesian citizens who meet certain conditions, are appointed as employees of the State Civil Apparatus on a permanent basis by the Staffing Supervisory Officer to occupy government positions*

Aparatur Sipil Negara (ASN) secara tetap oleh Pejabat Pembina Kepegawaian untuk menduduki jabatan pemerintahan.

5. Daftar Himpunan Ketetapan Pajak (DHKP) adalah Daftar himpunan yang memuat data nama wajib pajak, letak objek pajak, NOP, besar serta pembayaran pajak terhutang yang dibuat per desa/ kelurahan.

5. *List of Tax Assessment Sets (DHKP) is a list of sets containing data on the name of the taxpayer, location of the tax object, NOP, size and payment of the tax payable which is made per village / kelurahan.*

<https://karokab.bps.go.id>

ULASAN**DESCRIPTION****2.1 Wilayah Administratif**

Secara Administrasi Kabupaten Karo terdiri dari 17 Kecamatan dan 269 Desa / kelurahan (259 Desa dan 10 Kelurahan). Pusat Pemerintahan Kabupaten Karo berada di Kabanjahe.

2.2 Dewan Perwakilan Rakyat Daerah

Untuk Menetapkan Anggota DPRD Karo Periode Tahun 2014-2019 telah ditetapkan Wilayah daerah pemilihan yang terdiri dari a) daerah pemilihan I: Kabanjahe, b) Daerah pemilihan II: Berastagi, Simpang Empat, Merdeka dan Namanteran, c) Daerah Pemilihan III: Tigapanah, Barusjahe, Merek dan Dolat Rayat, d) Daerah Pemilihan IV: Munte, Payung, Kutabuluh dan Tiganderket, e) Daerah Pemilihan V: Tigabinanga, Juhar, Laubaleng dan Mardinding.

Dari hasil pemilihan tersebut diharapkan menghasilkan Komposisi Legislatif yang proporsional dalam mewakili aspirasi daerah untuk mempercepat proses pembangunan. Hasil Pemilu telah menetapkan 35 orang anggota DPRD Karo dari 8 yakni Partai Demokrat, PDIP dan Gerindra memperoleh suara terbanyak dengan jumlah anggota dewan 6 orang.

2.3 Sumber Daya Manusia

Disisi lain, Jumlah Pegawai Negeri Sipil (PNS) Pemerintah Kabupaten Karo pada keadaan Juni 2019 ada sebanyak 5.896 orang. Jumlah PNS ini jika dirinci

2.1 Administrative Area

According to the administrative, Karo regency consists of 17 sub districts and 269 villages. The seat of government is located in Kabanjahe.

2.2 Regional House of Representative

To decide the representative members of assembly regional has been set the Regional Election in 2014-2019. The Regional Election consists of: a) Kabanjahe, b) Berastagi, Simpang Empat, Merdeka, Merek, c) Tigapanah, Barusjahe, Merek, Dolat Rayat, d) Munte, Payung, Kutabuluh, Tiganderket e) Tiga Binanga, Juhar, Laubaleng, Mardinding.

The outcome of the selection is expected to result the proportional representation in representing the regional aspiration in the acceleration of the development process. The Regional Election in 2014 has settled 35 member of regional assembly. PDI Perjuangan party, Gerindra and Demokrat Party has been success settle each number 6 member of regional assembly.

2.3 Human Resources

On the other hand, the number of Civil Servants (PNS) of the Karo Regency Government in June 2019 there were 5,896 people. The number of Civil Servants if broken down by group, is mostly Group III, which consists of 53,71 percent and Group IV is 29,13 percent. While Group II is only around 16,42

menurut golongan, sebahagian besar merupakan Golongan III yaitu terdiri dari 53.71 persen dan Golongan IV sebesar 29.13 persen. Sedangkan Golongan II hanya sekitar 16.42 persen dan Golongan I masih ada sekitar 0,75 persen.

2.4 Keuangan Pemerintah

Anggaran pendapatan pemerintah kabupaten karo pada tahun 2019 sejumlah 1,42 triliun dengan proporsi terbesar berasal dari pendapatan dana perimbangan yaitu 70,82 persen dari total anggaran pendapatan.

Kemudian anggaran belanja pemerintah kabupaten karo adalah 1,77 triliun dengan proporsi terbesar berasal dari belanja tidak langsung yaitu 59,30 persen dari total anggaran belanja.

Selanjutnya target pajak bumi bangunan terbesar pada tahun 2019 ada pada kecamatan kabanjahe, baik itu target DHKP maupun target APBD. Namun untuk realisasinya, kecamatan berastagi merupakan kecamatan yang mempunyai realisasi pajak bumi bangunan terbesar di Kabupaten Karo.

percent and Group I is still around 0,75 percent.

2.4 Government Finance

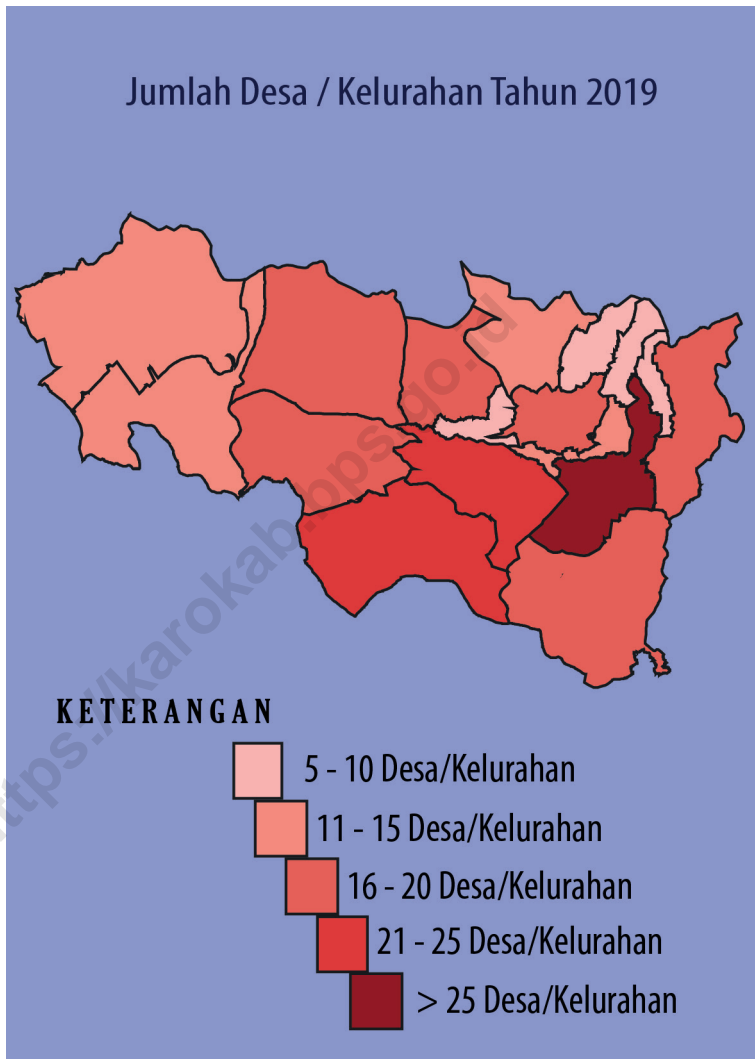
The Karo regency government revenue budget in 2019 is 1.42 trillion with the largest proportion coming from the balance fund revenue which is 70.82 percent of the total revenue budget.

Then the Karo regency government budget is 1.77 trillion with the largest proportion coming from indirect expenditure which is 59.30 percent of the total expenditure budget.

Furthermore, the largest building land tax target in 2019 will be in the Kabanjahe sub-district, both the DHKP target and the APBD target. But for its realization, the Berastagi sub-district is the sub-district that has the largest realization of the building land tax in Karo Regency

Gambar 2.1
Figures

Jumlah Desa / Kelurahan menurut Kecamatan, 2019
Number of Villages / Kelurahan by Subdistrict, 2019



Sumber/Source : Peraturan Kepala Badan Pusat Statistik Nomor 1 Tahun 2020 Tanggal 5 Februari 2020 tentang Perubahan Atas Peraturan Kepala Badan Pusat Statistik Nomor 3 Tahun 2019 tentang Kode dan Nama Wilayah Kerja Statistik Tahun 2019 / Chief Statistician Regulation Number 1/2020, February 5 2020, as a revision of Chief Statistician Regulation Number 3 of 2019 on Code and Name of Regional Level of Data Collection.

2.1 WILAYAH ADMINISTRATIF ADMINISTRATIVE AREA

Tabel 2.1.1 Jumlah Desa¹/Kelurahan Menurut Kecamatan di Kabupaten Karo, 2015–2019
Table 2.1.1 Number of Villages¹/Kelurahan by Subdistrict in Karo Regency, 2015–2019

	Kecamatan Subdistrict	2015	2016	2017	2018	2019
	(1)	(2)	(3)	(4)	(5)	(6)
010	Mardinding	12	12	12	12	12
020	Laubaleng	15	15	15	15	15
030	Tigabinanga	20	20	20	20	20
040	Juhar	25	25	25	25	25
050	Munte	22	22	22	22	22
060	Kutabuluh	16	16	16	16	16
070	Payung	8	8	8	8	8
071	Tiganderket	17	17	17	17	17
080	Simpang Empat	17	17	17	17	17
081	Naman Teran	14	14	14	14	14
082	Merdeka	9	9	9	9	9
090	Kabanjahe	13	13	13	13	13
100	Berastagi	10	10	10	10	10
110	Tigapanah	26	26	26	26	26
111	Dolat Rayat	7	7	7	7	7
120	Merek	19	19	19	19	19
130	Barusjahe	19	19	19	19	19
	Karo	269	269	269	269	269

Catatan/Note: ¹ Termasuk kelurahan dan Unit Permukiman Transmigrasi (UPT)/Include Transmigration Settlement Unit
Sumber/Source: Peraturan Kepala Badan Pusat Statistik Nomor 3 Tahun 2019 Tanggal 6 Mei 2019 tentang Perubahan Atas Peraturan Kepala Badan Pusat Statistik Nomor 90 Tahun 2018 tentang Kode dan Nama Wilayah Kerja Statistik Tahun 2018/ Chief Statistician Regulation Number 3/2019, May 6 2019, as a revision of Chief Statistician Regulation Number 90 of 2018 on Code and Name of Regional Level of Data Collection.
Peraturan Kepala Badan Pusat Statistik Nomor 1 Tahun 2020 Tanggal 5 Februari 2020 tentang Perubahan Atas Peraturan Kepala Badan Pusat Statistik Nomor 3 Tahun 2019 tentang Kode dan Nama Wilayah Kerja Statistik Tahun 2019 / Chief Statistician Regulation Number 1/2020, February 5 2020, as a revision of Chief Statistician Regulation Number 3 of 2019 on Code and Name of Regional Level of Data Collection.

2.2 DEWAN PERWAKILAN RAKYAT DAERAH REGIONAL HOUSE OF REPRESENTATIVE

Tabel 2.2.1 Jumlah Anggota Dewan Perwakilan Rakyat Daerah Menurut Partai Politik dan Jenis Kelamin di Kabupaten Karo, 2019
Number of Regional House of Representatives's Members by Political Parties and Sex in Karo Regency 2019

	Partai Politik <i>Political Parties</i>	Laki-laki <i>Male</i>	Perempuan <i>Female</i>	Jumlah <i>Total</i>
	(1)	(2)	(3)	(4)
1	Partai Nasional Demokrat	1	-	1
2	Partai Demokrasi Indonesia Perjuangan	4	2	6
3	Partai Golongan Karya	5	-	5
4	Partai Gerakan Indonesia Raya	4	2	6
5	Partai Demokrat	5	1	6
6	Partai Amanat Nasional	3	-	3
7	Partai Hati Nurani Rakyat	2	2	4
8	Partai Keadilan dan Persatuan Indonesia	4	-	4
	Jumlah / Total 2019	28	7	35

Sumber/Source: DPRD Kabupaten Karo/House of Parliament of Karo Regency

Tabel
Table 2.2.2

Jumlah Anggota Dewan Perwakilan Rakyat Daerah Menurut Partai Politik, Daerah Pemilihan dan Jenis Kelamin di Kabupaten Karo, 2019
Number of Regional House of Representatives's Members by Political Parties, Regional Election and Sex in Karo Regency, 2019

Partai Politik <i>Political Parties</i>	Daerah Pemilihan I		Daerah Pemilihan II	
	Laki-laki <i>Male</i>	Perempuan <i>Female</i>	Laki-laki <i>Male</i>	Perempuan <i>Female</i>
(1)	(2)	(3)	(4)	(5)
1 Partai Nasional Demokrat	-	-	-	-
2 Partai Demokrasi Indonesia Perjuangan	1	-	1	-
3 Partai Golongan Karya	1	-	1	-
4 Partai Gerakan Indonesia Raya	1	-	1	-
5 Partai Demokrat	1	-	1	1
6 Partai Amanat Nasional	-	-	1	-
7 Partai Hati Nurani Rakyat	1	-	-	1
8 Partai Keadilan dan Persatuan Indonesia	1	-	1	-
Jumlah / Total 2019	6	0	6	2

Lanjutan Tabel/*Continued Table 2.2.2*

Partai Politik <i>Political Parties</i>	Daerah Pemilihan III		Daerah Pemilihan IV	
	Laki-laki <i>Male</i>	Perempuan <i>Female</i>	Laki-laki <i>Male</i>	Perempuan <i>Female</i>
(1)	(6)	(7)	(8)	(9)
1 Partai Nasional Demokrat	1	-	-	-
2 Partai Demokrasi Indonesia Perjuangan	1	-	1	1
3 Partai Golongan Karya	1	-	1	-
4 Partai Gerakan Indonesia Raya	1	-	-	1
5 Partai Demokrat	1	-	1	-
6 Partai Amanat Nasional	1	-	1	-
7 Partai Hati Nurani Rakyat	1	-	-	1
8 Partai Keadilan dan Persatuan Indonesia	1	-	-	-
Jumlah / Total 2019	8	-	4	3

Lanjutan Tabel/*Continued Table 2.2.2*

Partai Politik <i>Political Parties</i>	Daerah Pemilihan V	
	Laki-laki <i>Male</i>	Perempuan <i>Female</i>
(1)	(10)	(11)
1 Partai Nasional Demokrat	-	-
2 Partai Demokrasi Indonesia Perjuangan	-	1
3 Partai Golongan Karya	1	-
4 Partai Gerakan Indonesia Raya	1	1
5 Partai Demokrat	1	-
6 Partai Amanat Nasional	-	-
7 Partai Hati Nurani Rakyat	-	-
8 Partai Keadilan dan Persatuan Indonesia	1	-
Jumlah / Total 2019	4	2

Sumber/*Source*: DPRD Kabupaten Karo / *House of Parliament of Karo Regency*

Tabel
Table 2.2.3

**Kegiatan Dewan Perwakilan Rakyat Daerah di Kabupaten
Karo, 2017-2019**
*Activity of Regional House of Representatives in Karo
Regency, 2017-2019*

	Kegiatan / Activities	2017	2018	2019
	(1)	(2)	(3)	(4)
1	Paripurna Istimewa/ <i>Special Session</i>	3	4	4
2	Paripurna Terbuka/ <i>Plenary Session</i>	27	28	29
3	Paripurna Khusus/ <i>Particular Session</i>	0	0	0
4	Rapat Rapat/ <i>Regular Meeting</i>	78	106	67
	- Rapat Banmus (Badan Musyawarah)	17	15	12
	- Rapat Pimpinan	19	22	23
	- Rapat Kerja	19	33	14
	- Rapat Gabungan Komisi/Dengar Pendapat	23	28	18
5	Panitia Anggaran/ <i>Budget Committee</i>	28	30	27
6	Rapat Panitia Khusus/ <i>Special Committee</i>	7	7	31
7	Rapat Kerja Komisi Rapat Dengar Pendapat/ <i>Meeting of Hearing Commission</i>			
	- Komisi A	3	2	0
	- Komisi B	5	1	0
	- Komisi C	7	1	0
8	Rapat Rutin Komisi I/ <i>Routine Meeting of Commission I</i>	8	5	0
	Jumlah / Total 2019	152	176	158

Sumber/Source: DPRD Kabupaten Karo / House of Parliament of Karo Regency

2.3 SUMBER DAYA MANUSIA HUMAN RESOURCES

Tabel 2.3.1 **Jumlah Pegawai Negeri Sipil Menurut Jabatan dan Jenis Kelamin di Kabupaten Karo, Desember 2018 dan Desember 2019**
Number of Civil Servants by Occupation and Sex in Karo Regency, December 2018 dan December 2019

Kecamatan <i>Subdistrict</i>	2018		Jumlah <i>Total</i>
	Laki-laki <i>Male</i>	Perempuan <i>Female</i>	
(1)	(2)	(3)	(4)
Fungsional Tertentu <i>Specific Functional</i>	919	3 182	4 101
Fungsional Umum <i>Staf General Functional</i>	597	507	1 104
Struktural/ <i>Structural</i>	367	323	690
Eselon V/ <i>5th Echelon</i>	0	0	0
Eselon IV/ <i>4th Echelon</i>	221	261	482
Eselon III/ <i>3rd Echelon</i>	120	58	178
Eselon II/ <i>2nd Echelon</i>	26	4	30
Eselon I/ <i>1st Echelon</i>	0	0	0
Jumlah/<i>Total</i>	1 883	4 012	5 895

Lanjutan Tabel/*Continued Table 2.3.1*

Kecamatan <i>Subdistrict</i>	2019		
	Laki-laki <i>Male</i>	Perempuan <i>Female</i>	Jumlah <i>Total</i>
(1)	(5)	(6)	(7)
Fungsional Tertentu <i>Specific Functional</i>	881	3 078	3 959
Fungsional Umum <i>Staf General Functional</i>	580	489	1 069
Struktural/ <i>Structural</i>	380	362	742
Eselon V/ <i>5th Echelon</i>	0	0	0
Eselon IV/ <i>4th Echelon</i>	225	305	530
Eselon III/ <i>3rd Echelon</i>	131	53	184
Eselon II/ <i>2nd Echelon</i>	24	4	28
Eselon I/ <i>1st Echelon</i>	0	0	0
Jumlah/<i>Total</i>	1 841	3 929	5 770

Sumber/*Source*: Badan Kepegawaian Daerah Kabupaten Karo / *State Personnel Administration Board*

Tabel
Table 2.3.2

Jumlah Pegawai Negeri Sipil Menurut Tingkat Pendidikan dan Jenis Kelamin di Kabupaten Karo, Desember 2018 dan Desember 2019
Number of Civil Servants by Educational Level and Sex in Karo Regency, December 2018 and December 2019

Tingkat Pendidikan <i>Educational Level</i>	2018		
	Laki-laki <i>Male</i>	Perempuan <i>Female</i>	Jumlah <i>Total</i>
(1)	(2)	(3)	(4)
Sampai dengan SD <i>Up to Primary School</i>	37	1	38
SMP/Sederajat <i>General Vocational Junior High School</i>	44	8	52
SMA/Sederajat <i>General/Vocational Senior High School</i>	480	626	1 106
Diploma I, II/Akta I, II <i>Diploma I, II/Akta I, II</i>	146	502	648
Diploma III/Akta III/Sarjana Muda <i>Diploma III/Akta III/Bachelor</i>	149	768	917
Tingkat Sarjana/Doktor/Ph.D <i>University Graduates</i>	1 027	2 107	3 134
Jumlah/Total	1 883	4 012	5 895

Lanjutan Tabel/*Continued Table 2.3.2*

Tingkat Pendidikan <i>Educational Level</i>	2019		
	Laki-laki <i>Male</i>	Perempuan <i>Female</i>	Jumlah <i>Total</i>
(1)	(5)	(6)	(7)
Sampai dengan SD <i>Up to Primary School</i>	36	1	37
SMP/Sederajat <i>General Vocational Junior High School</i>	41	7	48
SMA/Sederajat <i>General/Vocational Senior High School</i>	465	570	1 035
Diploma I, II/Akta I, II <i>Diploma I, II/Akta I, II</i>	130	445	575
Diploma III/Akta III/Sarjana Muda <i>Diploma III/Akta III/Bachelor</i>	147	785	932
Tingkat Sarjana/Doktor/Ph.D <i>University Graduates</i>	1 021	2 122	3 143
Jumlah/Total	1 840	3 930	5 770

Sumber/Source: Badan Kepegawaian Daerah Kabupaten Karo / *State Personnel Administration Board*

Tabel
Table 2.3.3

**Jumlah Pegawai Negeri Sipil Menurut Tingkat
Kepangkatan dan Jenis Kelamin di Kabupaten Karo,
Desember 2018 dan Desember 2019**
*Number of Civil Servants by Hierarchy and Sex in Karo
Regency, December 2018 and December 2019*

Pangkat/Golongan/Ruang Hierarchy	2018		
	Laki-laki Male	Perempuan Female	Jumlah Total
(1)	(2)	(3)	(4)
1. I/A (Juru Muda)	2	0	2
2. I/B (Juru Muda Tingkat I)	3	0	3
3. I/C (Juru)	19	0	19
4. I/D (Juru Tingkat I)	19	1	20
Golongan I/Range I	43	1	44
5. II/A (Pengatur Muda)	56	68	124
6. II/B (Pengatur Muda Tingkat I)	45	28	73
7. II/C (Pengatur)	233	311	544
8. II/D (Pengatur Tingkat I)	90	137	227
Golongan II/Range II	424	544	968
9. III/A (Penata Muda)	198	560	758
10. III/B (Penata Muda Tingkat I)	194	517	711
11. III/C (Penata)	164	416	580
12. III/D (Penata Tingkat I)	309	808	1 117
Golongan III/Range III	865	2 301	3 166
13. IV/A (Pembina)	359	865	1 224
14. IV/B (Pembina Tingkat I)	160	285	445
15. IV/C (Pembina Utama Muda)	27	12	39
16. IV/D (Pembina Utama Madya)	4	4	8
17. IV/E (Pembina Utama)	1	0	1
Golongan IV/Range IV	551	1 166	1 717
Jumlah/Total	1 883	4 012	5 895

Lanjutan Tabel/*Continued Table 2.3.3*

Pangkat/Golongan/Ruang <i>Hierarchy</i>	2019		
	Laki-laki <i>Male</i>	Perempuan <i>Female</i>	Jumlah <i>Total</i>
	(1)	(5)	(6)
1. I/A (Juru Muda)	1	0	1
2. I/B (Juru Muda Tingkat I)	3	0	3
3. I/C (Juru)	17	0	17
4. I/D (Juru Tingkat I)	19	1	20
Golongan I/Range I	40	1	41
5. II/A (Pengatur Muda)	36	31	67
6. II/B (Pengatur Muda Tingkat I)	63	59	122
7. II/C (Pengatur)	215	281	496
8. II/D (Pengatur Tingkat I)	89	129	218
Golongan II/Range II	403	500	903
9. III/A (Penata Muda)	201	534	735
10. III/B (Penata Muda Tingkat I)	199	535	734
11. III/C (Penata)	159	399	558
12. III/D (Penata Tingkat I)	306	825	1 131
Golongan III/Range III	865	2 293	3 158
13. IV/A (Pembina)	337	782	1 119
14. IV/B (Pembina Tingkat I)	164	338	502
15. IV/C (Pembina Utama Muda)	27	11	38
16. IV/D (Pembina Utama Madya)	4	5	9
17. IV/E (Pembina Utama)	0	0	0
Golongan IV/Range IV	532	1.136	1 668
Jumlah/Total	1 840	3 930	5 770

Sumber/Source: Badan Kepegawaian Daerah Kabupaten Karo/ *State Personnel Administration Board*

2.4 KEUANGAN PEMERINTAH GOVERNMENT FINANCE

Tabel 2.4.1 Anggaran Pendapatan Pemerintah Kabupaten Karo Menurut Jenis Pendapatan (ribu rupiah), 2016–2019
Table 2.4.1 *Anggaran Pendapatan Pemerintah Kabupaten Karo Menurut Jenis Pendapatan (ribu rupiah), 2016–2019*
Plan Karo Regency Government Revenues by Kind of Revenues (thousand rupiahs), 2016–2019

Jenis Pendapatan/Kind of Revenues	2016	2017
(1)	(2)	(3)
1. Pendapatan Asli Daerah (PAD)/Regional Revenue	94 040 149 949	144 607 633 410
1.1 Pajak Daerah/Regional Tax	31 428 010 000	40 794 923 500
1.2 Retribusi Daerah/Regional Retribution	12 258 338 800	14 375 475 016
1.3 Hasil Perusahaan Milik Daerah dan Pengelolaan Kekayaan Daerah yang Dipisahkan/Regional-Owned Company Revenue and Separated Management of Regional Wealth	3 270 851 765	2 800 000 000
1.4 Lain-lain PAD yang Sah/Other Regional Revenue	47 082 949 384	86 637 234 894
2. Dana Perimbangan/Balance Funds	976 463 339 812	985 483 712 603
2.1 Bagi Hasil Pajak/Tax Sharing Revenue	19 323 326 000	22 811 607 513
2.2 Bagi Hasil Bukan Pajak/Sumber Daya Alam/Non-Tax Sharing Revenue/Natural Resources	2 409 112 000	-
2.3 Dana Alokasi Umum/General Allocation Fund	669 930 493 212	738 378 312 000
2.4 Dana Alokasi Khusus/Special Allocation Fund	284 800 408 600	224 293 793 090
3. Lain-lain Pendapatan yang Sah/Other Revenue	282 508 379 709	337 099 606 639
3.1 Pendapatan Hibah/Grant	25 735 020 000	85 250 100 000
3.2 Dana Darurat/Emergency Fund	-	-
3.3 Dana Bagi Hasil Pajak dari Provinsi dan Pemerintah Daerah Lainnya/Tax Sharing Revenue from Provincial and Other Regional Governments	65 257 456 709	55 513 380 639
3.4 Dana Penyesuaian dan Otonomi Daerah/Regional Adjustment and Autonomy Fund	-	-
3.5 Bantuan Keuangan dari Provinsi atau Pemerintah Daerah Lainnya/Financial Assistance from Provincial or Other Regional Governments	1 433 078 000	-
3.6 Lainnya/Others	190 082 823 000	196 336 126 000
Jumlah/Total	1 353 011 869 470	1 467 190 952

Lanjutan Tabel/Continued Table 2.4.1

Jenis Pendapatan/Kind of Revenues	2018	2019
(1)	(4)	(5)
1. Pendapatan Asli Daerah (PAD)/Regional Revenue	149 284 495 038	104 940 113 732
1.1 Pajak Daerah/Regional Tax	41 536 923 500	41 501 733 384
1.2 Retribusi Daerah/Regional Retribution	14 430 087 700	10 082 359 400
1.3 Hasil Perusahaan Milik Daerah dan Pengelolaan Kekayaan Daerah yang Dipisahkan/Regional-Owned Company Revenue and Separated Management of Regional Wealth	5 181 008 944	2 429 190 830
1.4 Lain-lain PAD yang Sah/Other Regional Revenue	88 136 474 494	50 926 830 118
2. Dana Perimbangan/Balance Funds	966 272 378 964	1 006 893 223 215
2.1 Bagi Hasil Pajak/Tax Sharing Revenue	21 108 690 125	14 097 175 857
2.2 Bagi Hasil Bukan Pajak/Sumber Daya Alam/Non-Tax Sharing Revenue/Natural Resources	-	5 450 524 000
2.3 Dana Alokasi Umum/General Allocation Fund	738 378 312 000	760 888 872 000
2.4 Dana Alokasi Khusus/Special Allocation Fund	206 785 376 839	226 456 651 358
3. Lain-lain Pendapatan yang Sah/Other Revenue	233 437 746 298	309 860 166 790
3.1 Pendapatan Hibah/Grant	-	46 732 600 000
3.2 Dana Darurat/Emergency Fund	-	-
3.3 Dana Bagi Hasil Pajak dari Provinsi dan Pemerintah Daerah Lainnya/Tax Sharing Revenue from Provincial and Other Regional Governments	44 405 386 298	66 303 225 590
3.4 Dana Penyesuaian dan Otonomi Daerah/Regional Adjustment and Autonomy Fund	-	-
3.5 Bantuan Keuangan dari Provinsi atau Pemerintah Daerah Lainnya/Financial Assistance from Provincial or Other Regional Governments	16 000 000 000	-
3.6 Lainnya/Others	173 032 360 000	196 824 341 200
Jumlah/Total	1 348 994 620 300	1 421 693 503 737

Sumber/Source: Dinas Pendapatan, Pengelolaan Keuangan dan Asset Daerah Kabupaten Karo / Revenue, Financial Mangement, and Regional Assets of Karo Regency

Tabel
Table 2.4.2**Anggaran Belanja Pemerintah Kabupaten Karo Menurut
Jenis Belanja (ribu rupiah), 2016–2019
Plan Karo Regency Government Expenditures by Kind of
Expenditures (thousand rupiahs), 2016–2019**

Jenis Pendapatan Kind of Revenues	2016	2017
(1)	(2)	(3)
1. Belanja Tidak Langsung/Indirect Expenditures	936 067 640 735	926 006 965 730
1.1 Belanja Pegawai/Personnel Expenditures	692 913 670 874	612 043 264 822
1.2 Belanja Bunga/Interest Expenditures	-	-
1.3 Belanja Subsidi/Subsidies Expenditures	-	-
1.4 Belanja Hibah/Grant Expenditures	4 062 650 000	28 293 600 000
1.5 Belanja Bantuan Sosial/Social Aid Expenditures	93 350 000	100 000 000
1.6 Belanja Bagi Hasil/Sharing Fund Expenditure	3 961 253 136	5 043 082 319
1.7 Belanja Bantuan Keuangan/Financial Aids Expenditures	233 036 716 752	275 254 298 599
1.8 Belanja Tidak Terduga/Unpredicted Expenditures	2 000 000 000	5 272 719 990
2. Belanja Langsung/Direct Expenditures	726 733 951 132	791 009 094 960
2.1 Belanja Pegawai/Personnel Expenditures	54 765 287 116	72 513 412 476
2.2 Belanja Barang dan Jasa/Goods and Services Expenditures	410 658 078 854	350 984 131 827
2.3 Belanja Modal/Capital Expenditure	261 310 585 162	367 511 550 657
Jumlah/Total	1 662 801 591 867,41	1 717 016 060 690

Lanjutan Tabel/*Continued Table 2.4.2*

Jenis Pendapatan <i>Kind of Revenues</i>	2018	2019
(1)	(4)	(5)
1. Belanja Tidak Langsung/<i>Indirect Expenditures</i>	944 301 809 930	1 050 180 100 777
1.1 Belanja Pegawai/ <i>Personnel Expenditures</i>	660 307 599 020	700 953 635 244
1.2 Belanja Bunga/ <i>Interest Expenditures</i>	-	-
1.3 Belanja Subsidi/ <i>Subsidies Expenditures</i>	-	-
1.4 Belanja Hibah/ <i>Grant Expenditures</i>	28 533 400 000	61 996 900 000
1.5 Belanja Bantuan Sosial/ <i>Social Aid Expenditures</i>	100 000 000	100 000 000
1.6 Belanja Bagi Hasil/ <i>Sharing Fund Expenditure</i>	5 152 311 259	5 346 089 304
1.7 Belanja Bantuan Keuangan/ <i>Financial Aids Expenditures</i>	249 801 592 426	279 783 476 229
1.8 Belanja Tidak Terduga/ <i>Unpredicted Expenditures</i>	406 907 225	2 000 000 000
2. Belanja Langsung/<i>Direct Expenditures</i>	657 466 899 952	720 791 117 463
2.1 Belanja Pegawai/ <i>Personnel Expenditures</i>	66 741 988 028	57 642 638 638
2.2 Belanja Barang dan Jasa/ <i>Goods and Services Expenditures</i>	329 621 897 312	447 639 645 512
2.3 Belanja Modal/ <i>Capital Expenditure</i>	261 103 014 612	215 508 833 313
Jumlah/<i>Total</i>	1 601 768 709 882	1 770 971 218 240

Sumber/*Source*: Dinas Pendapatan, Pengelolaan Keuangan dan Asset Daerah Kabupaten Karo / *Revenue, Financial Mangement, adn Regional Assets of Karo Regency*

Tabel
Table 2.4.3

Anggaran Pembiayaan Pemerintah Kabupaten Karo Menurut Jenis Pembiayaan (ribu rupiah), 2016–2019
Plan Karo Regency Government Financing by Kind of Financing (thousand rupiahs), 2016–2019

Jenis Pendapatan <i>Kind of Revenues</i>	2016	2017
(1)	(2)	(3)
1. Penerimaan Pembiayaan Daerah / Local Government Financing Receipt	336 247 090 079,41	249 825 108 038
1.1 Sisa Lebih Perhitungan Anggaran Tahun Sebelumnya / <i>Previous Year Budget Surplus</i>	336 247 090 079,41	249 825 108 038
1.2 Pencairan Dana Cadangan / <i>Liquefaction Reverse Fund</i>	-	-
1.3 Hasil Penjualan Kekayaan Daerah yang Dipisahkan / <i>Output of Sales of Separated Local Government Wealth</i>	-	-
1.4 Penerima Pinjaman Daerah / <i>Receipt of Local Loan</i>	-	-
1.5 Penerimaan Kembali Pemberian Pinjaman / <i>Refund Value</i>	-	-
1.6 Penerimaan Kembali Investasi Dana Bergulir / <i>Receipt of Revolving Refund</i>	-	-
2. Pengeluaran Pembiayaan Daerah / Local Government Financing Expenditure	26 457 367 682,00	-
2.1 Pembentukan Dana Cadangan / <i>Reserve Fund Forming</i>	-	-
2.2 Penyertaan Modal (Investasi) Pemerintah Daerah / <i>Capital Equity (Investment) of Local Government</i>	26 457 367 682,00	-
2.3 Pembayaran Pokok Utang / <i>Main Credit Payment</i>	-	-
2.4 Pemberian Pinjaman Daerah / <i>Local Loan</i>	-	-
3. Sisa Lebih Pembiayaan Anggaran Tahun Berkenaan / Current Year BUDget Financing Surplus	-	-

Lanjutan Tabel/*Continued Table 2.4.3*

Jenis Pendapatan <i>Kind of Revenues</i>	2018	2019
(1)	(4)	(5)
1. Penerimaan Pembiayaan Daerah / Local Government Financing Receipt	192 972 148 082	192 972 148 082
1.1 Sisa Lebih Perhitungan Anggaran Tahun Sebelumnya / <i>Previous Year Budget Surplus</i>	255 011 755 871	350 172 679 545
1.2 Pencairan Dana Cadangan / <i>Liquefaction Reverse Fund</i>	-	-
1.3 Hasil Penjualan Kekayaan Daerah yang Dipisahkan / <i>Output of Sales of Separated Local Government Wealth</i>	-	-
1.4 Penerima Pinjaman Daerah / <i>Receipt of Local Loan</i>	-	-
1.5 Penerimaan Kembali Pemberian Pinjaman / <i>Refund Value</i>	-	-
1.6 Penerimaan Kembali Investasi Dana Bergulir / <i>Receipt of Revolving Refund</i>	-	-
2. Pengeluaran Pembiayaan Daerah / Local Government Financing Expenditure	2 237 666 289	-
2.1 Pembentukan Dana Cadangan / <i>Reserve Fund Forming</i>	2 237 666 289	-
2.2 Penyertaan Modal (Investasi) Pemerintah Daerah / <i>Capital Equity (Investment) of Local Government</i>	-	894 965 042
2.3 Pembayaran Pokok Utang / <i>Main Credit Payment</i>	-	-
2.4 Pemberian Pinjaman Daerah / <i>Local Loan</i>	-	-
3. Sisa Lebih Pembiayaan Anggaran Tahun Berkenaan / Current Year BUDget Financing Surplus	-	-

Sumber/*Source*: Dinas Pendapatan, Pengelolaan Keuangan dan Asset Daerah Kabupaten Karo / *Revenue, Financial Mangement, and Regional Assets of Karo Regency*

Tabel
Table 2.4.4**Target dan Realisasi IPEDA/PBB di Kabupaten Karo
(rupiah), 2005–2019**
**Target and Realization of Receiving Regional Tax in Karo
Regency (rupiahs), 2005–2019**

Tahun Anggaran/Year	Target/Target	Realisasi/Realization	Persentase Pencapaian/Percentage
(1)	(2)	(3)	(4)
2005	2 160 000 000	1 589 487 000	73,59
2006	1 712 000 000	1 982 979 000	115,82
2007	2 508 000 000	2 864 274 000	114,40
2008	2 525 000 000	3 341 595 000	132,34
2009	3 294 260 000	3 724 104 500	113,05
2010	3 944 595 000	4 006 369 000	101,57
2011	4 908 546 968	4 412 928 212	89,90
2012	3 632 887 986	4 775 640 895	131,46
2013	5 789 101 857	4 514 524 687	77,98
2014	4 500 000 000	3 881 865 448	86,27
2015	4 500 000 000	4 679 077 290	103,98
2016	4 500 000 000	4 679 077 290	123,18
2017	5 881 453 000	5 114 306 080	86,95
2018	5 881 453 000	5 186 540 234	88,18
2019	6 159 597 600	5 407 307 204	87,79

Sumber/Source: Dinas Pendapatan, Pengelolaan Keuangan dan Asset Daerah Kabupaten Karo / Revenue, Financial Mangement, and Regional Assets of Karo Regency

Tabel
Table 2.4.5

Target dan Realisasi Pajak Bumi Bangunan Per Kecamatan di Kabupaten Karo (rupiah), 2019
Target and Realization of Receiving Regional Tax by Subdistrict in Karo Regency (rupiahs), 2019

	Kecamatan Subdistrict	Target DHKP/Target DHKP	Target APBD/Target APBD	Realisasi/Realization
	(1)	(2)	(3)	(4)
010	Mardinding	52 076 366,00	46 110 529,93	37 743 096,00
020	Laubaleng	68 475 563,00	60 631 045,13	70 718 715,00
030	Tigabinanga	161 051 761,00	142 601 771,52	131 709 441,00
040	Juhar	80 498 063,00	71 276 255,02	80 939 255,00
050	Munte	152 813 974,00	135 307 700,27	149 406 528,00
060	Kutabuluh	74 175 803,00	65 678 269,19	63 987 539,00
070	Payung	67 094 392,00	59 408 100,22	38 722 826,00
071	Tiganderket	106 748 687,00	94 519 623,87	82 408 373,00
080	Simpang Empat	115 489 108,00	102 258 747,68	66 190 716,00
081	Naman Teran	34 723 163,00	30 745 299,06	22 788 604,00
082	Merdeka	294 608 023,00	260 857 911,29	265 759 124,00
090	Kabanjahe	2 358 589 935,00	2 088 391 340,36	1 470 787 125,00
100	Berastagi	2 047 678 652,00	1 813 097 860,39	1 787 832 150,00
110	Tigapanah	409 219 470,00	362 339 542,27	285 797 151,00
111	Dolat Rayat	428 522 558,00	379 431 280,53	415 446 364,00
120	Merek	389 359 969,00	344 755 133,34	346 964 962,00
130	Barusjahe	115 408 292,00	102 187 189,91	90 105 235,00
	Karo	6 956 533 779,00	6 159 597 600,00	5 407 307 204,00

Sumber/Source: Dinas Pendapatan, Pengelolaan Keuangan dan Asset Daerah Kabupaten Karo / Revenue, Financial Mangement, and Regional Assets of Karo Regency

PENDUDUK DAN KETENAGAKERJAAN

POPULATION AND EMPLOYMENT

BAB CHAPTER

3

Jumlah Penduduk Kabupaten Karo Tahun 2019

415.878 ribu

**Hasil Proyeksi*



PENJELASAN TEKNIS

1. Penduduk adalah semua orang yang berdomisili di wilayah geografis Republik Indonesia selama 6 bulan atau lebih dan atau mereka yang berdomisili kurang dari 6 bulan tetapi bertujuan untuk menetap.
2. Angkatan kerja adalah penduduk usia kerja (15 tahun dan lebih) yang bekerja, atau punya pekerjaan namun sementara tidak bekerja dan pengangguran.

TECHNICAL NOTES

1. *Population are all people who live in the geographical area of the Republic of Indonesia for 6 months or more and or who are domiciled for less than 6 months but aim to settle.*
2. *The labor force is the working age population (15 years and over) who work, or have work but are temporarily unemployed and unemployed.*

<https://karokab.bps.go.id>

ULASAN**3.1 Penduduk**

Hasil Sensus tahun 2010 Penduduk Kabupaten Karo berjumlah 350.960 jiwa. Pada pertengahan tahun 2019, menurut proyeksi penduduk sebesar 415.878 yang mendiami wilayah seluas 2.127,25 Km².

Kepadatan penduduk diperkirakan sebesar 195 jiwa/ Km². Laju Pertumbuhan Penduduk Karo adalah sebesar 1,89 persen per tahun.

3.2 Ketenagakerjaan

Tahun 2019 di Kabupaten Karo Penduduk laki-laki lebih sedikit dari Perempuan. Laki-laki berjumlah 206.395 jiwa dan Perempuan berjumlah 209.483 jiwa. Sementara itu, penduduk yang termasuk angkatan kerja berjumlah 243.062 yang terdiri dari 125.325 laki-laki dan 117.737 perempuan.

DESCRIPTION**3.1 Population**

After taking a census in 2010 total population in Karo Regency is 350.960 people. Middle year population 2019 is 415.878 people, that dwell in area 2.127,25 Km².

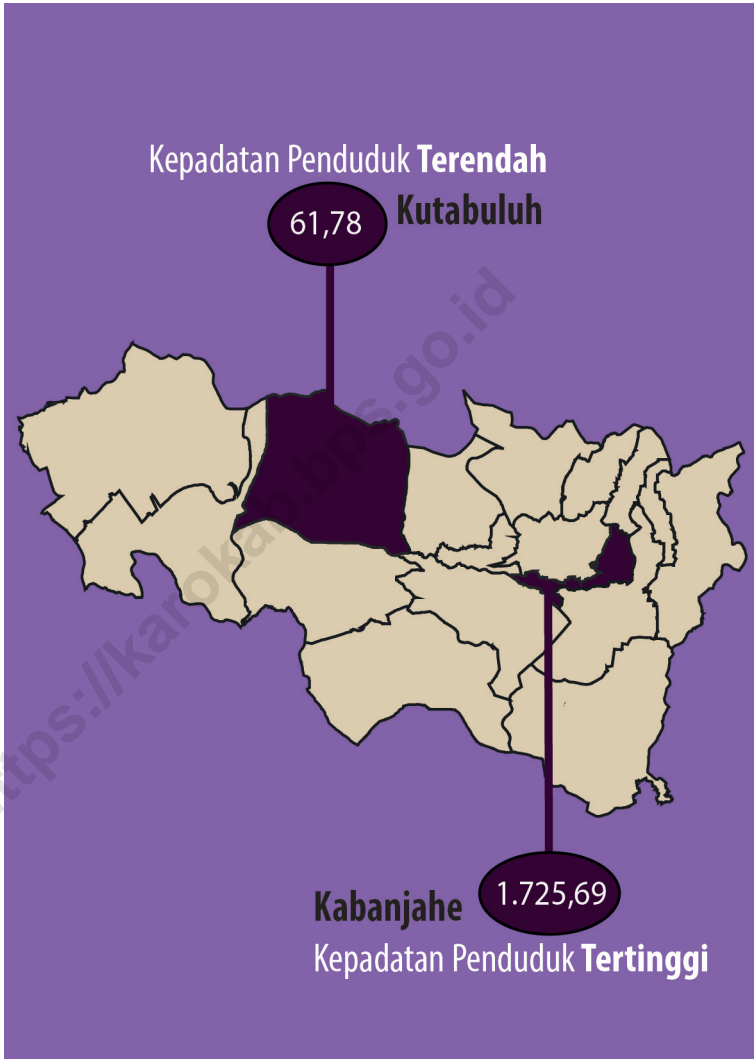
The population density is approximately 195 people/Km². The growth rate of Karo Population increase 1,89 percent per year.

3.2 Employment

The female inhabitant is greater than the masculine inhabitant. The masculine population is 206.395 and the female population is 209.483 people. Meanwhile, the population included in the labor force is 243.062 consisting of 125.325 men and 117.737 women.

Gambar 3.1
Figures

Kepadatan Penduduk per km² menurut Kecamatan, 2019
Population Density per sq.km by Subdistrict, 2019



Sumber/Source : BPS, Proyeksi Penduduk Indonesia 2015–2045 / BPS-Statistics Indonesia, Indonesia Population Projection 2015–2045

3.1 PENDUDUK POPULATION

Tabel 3.1.1 Penduduk, Laju Pertumbuhan Penduduk, Distribusi Persentase Penduduk, Kepadatan Penduduk, Rasio Jenis Kelamin Penduduk Menurut Kecamatan di Kabupaten Karo, 2019
Population, Population Growth Rate, Percentage Distribution of Population, Population Density, and Population Sex Ratio by Subdistrict in Karo Regency, 2019

	Kecamatan Subdistrict	Penduduk (ribu) Population (thousand)	Laju Pertumbuhan Penduduk (%) Population Growth Rate (%)
	(1)	(2)	(3)
010	Mardinding	20 219	1,89
020	Laubaleng	21 076	1,93
030	Tigabinanga	23 183	1,70
040	Juhar	15 083	1,44
050	Munte	22 469	1,47
060	Kutabuluh	12 091	1,47
070	Payung	12 608	1,68
071	Tiganderket	14 954	1,40
080	Simpang Empat	21 747	1,49
081	Naman Teran	15 163	1,89
082	Merdeka	16 476	2,38
090	Kabanjahe	77 052	2,18
100	Berastagi	52 226	2,28
110	Tigapanah	35 325	2,07
111	Dolat Rayat	9 834	1,89
120	Merek	21 363	1,87
130	Barusjahe	25 009	1,37
	Karo	415 878	1,89

Lanjutan Tabel/*Continued Table* 3.1.1

Kecamatan <i>Subdistrict</i>		Persentase Penduduk <i>Percentage of Total Population</i>	Kepadatan Penduduk per km ² <i>Population Density per sq.km</i>
(1)	(4)	(5)	
010	Mardingding	4,86	75,70
020	Laubaleng	5,07	83,44
030	Tigabinanga	5,57	144,55
040	Juhar	3,63	69,01
050	Munte	5,40	178,84
060	Kutabuluh	2,91	61,78
070	Payung	3,03	266,89
071	Tiganderket	3,60	172,36
080	Simpang Empat	5,23	232,64
081	Naman Teran	3,65	172,66
082	Merdeka	3,96	373,01
090	Kabanjahe	18,53	1 725,69
100	Berastagi	12,56	1 712,33
110	Tigapanah	8,49	189,07
111	Dolat Rayat	2,36	304,93
120	Merek	5,14	170,21
130	Barusjahe	6,01	195,32
Karo		100,00	195,50

Lanjutan Tabel/Continued Table 3.1.1

Kecamatan Subdistrict		Rasio Jenis Kelamin Population Sex Ratio
(1)		(6)
010	Mardinding	99,61
020	Laubaleng	97,88
030	Tigabinanga	99,03
040	Juhar	99,19
050	Munte	100,24
060	Kutabuluh	97,76
070	Payung	97,71
071	Tiganderket	95,12
080	Simpang Empat	99,86
081	Naman Teran	103,64
082	Merdeka	100,54
090	Kabanjahe	95,58
100	Berastagi	99,12
110	Tigapanah	97,82
111	Dolat Rayat	97,83
120	Merek	104,98
130	Barusjahe	97,11
Karo		98,53

Catatan/Note: ¹ Data dari Hasil Proyeksi Penduduk Indonesia 2010–2035 (Pertengahan tahun/Juni)/Data from the result of Indonesia Population Projection 2010–2035 (mid year/June)

Sumber/Source: BPS, Sensus Penduduk (SP) 2010 dan Proyeksi Penduduk Indonesia 2015–2035/BPS-Statistics Indonesia, 2000 Population Census, 2010 Population Census and Indonesia Population Projection 2015–2035

Tabel 3.1.2
Table

Jumlah Kutipan Akta Catatan Sipil Menurut Bulan dan Jenis Akta di Kabupaten Karo, 2019
Number of Acta by Month and Kind of Acta in Kabupaten Karo, 2019

Bulan Month	Akta Kelahiran		Akta Kematian	Akta Perkawinan
	Anak I-II/ First-Second Child	Anak III dst/ Third Child		
(1)	(2)	(3)	(4)	(5)
Januari/January	302	97	28	146
Februari/February	419	133	26	179
Maret/March	576	163	24	276
April/April	426	147	21	300
Mei/May	711	202	35	504
Juni/June	446	136	20	195
Juli/July	1 047	338	28	252
Agustus/August	658	204	22	246
September/September	614	180	22	201
Oktober/October	831	271	29	283
November/November	742	231	23	244
Desember/December	522	167	35	147
Jumlah/Total	7 294	2 269	313	2 973

Lanjutan Tabel/*Continued Table* 3.1.2

Bulan Month	Akta Perceraian	Ganti Nama	Pengesahan Anak
(1)	(6)	(7)	(8)
Januari/ <i>January</i>	2	6	0
Februari/ <i>February</i>	3	17	2
Maret/ <i>March</i>	3	35	1
April/ <i>April</i>	2	35	0
Mei/ <i>May</i>	4	47	0
Juni/ <i>June</i>	0	34	0
Juli/ <i>July</i>	5	97	3
Agustus/ <i>August</i>	4	67	0
September/ <i>September</i>	3	48	0
Oktober/ <i>October</i>	3	77	4
November/ <i>November</i>	4	87	0
Desember/ <i>December</i>	2	63	2
Jumlah/<i>Total</i>	35	613	12

Sumber/*Source*: Dinas Kependudukan dan Pencatatan Sipil Kabupaten Karo/*Population and Civil Registration Service of Karo Regency*

Tabel
Table 3.1.3

Jumlah Perkawinan, Kelahiran, Kematian yang Terdaftar pada Kantor Catatan Sipil di Kabupaten Karo, 2017-2019
Number of Marriage, Fertility, Mortality, and Divorce Who Listed on Civilian Office in Kabupaten Karo, 2017-2019

	Kecamatan Subdistrict	2017	2018	2019
	(1)	(2)	(3)	(4)
1	Perkawinan/Marriage	2 519	3.25	2 973
2	Kelahiran/Fertility	7 341	8 425	11 898
3	Kematian/Mortality	164	221	313
4	Perceraian/Divorce	9	15	35

Sumber/Source: Dinas Kependudukan dan Pencatatan Sipil Kabupaten Karo/Population and Civil Registration Service of Karo Regency

Tabel 3.1.4 **Jumlah Akta Kelahiran yang Dikeluarkan Menurut Kecamatan di Kabupaten Karo, 2018-2019**
Table 3.1.4 **Number of Birth Certificate Issued by Subdistrict in Kabupaten Karo, 2018-2019**

	Kecamatan Subdistrict	2018	2019
	(1)	(2)	(3)
010	Mardinding	298	827
020	Laubaleng	476	621
030	Tigabinanga	584	691
040	Juhar	291	409
050	Munte	408	716
060	Kutabuluh	218	413
070	Payung	236	330
071	Tiganderket	379	466
080	Simpang Empat	459	607
081	Naman Teran	381	523
082	Merdeka	328	409
090	Kabanjahe	1 591	2 015
100	Berastagi	1 118	1 348
110	Tigapanah	676	1 039
111	Dolat Rayat	158	194
120	Merek	497	774
130	Barusjahe	327	516
	Karo	8 425	11 898

Sumber/Source: Dinas Kependudukan dan Pencatatan Sipil Kabupaten Karo/Population and Civil Registration Service of Karo Regency

**3.2 KETENAGAKERJAAN
EMPLOYMENT**

Tabel 3.2.1 Jumlah Penduduk Berumur 15 Tahun Keatas Menurut Jenis Kegiatan Selama Seminggu yang Lalu dan Jenis Kelamin di Kabupaten Karo, 2019
Population Aged 15 Years and Over by Type of Activity During The Previous Week and Sex in Karo Regency, 2019

Kegiatan Utama <i>Main Activity</i>	Jenis Kelamin/Sex		Jumlah <i>Total</i>
	Laki-Laki <i>Male</i>	Perempuan <i>Female</i>	
(1)	(2)	(3)	(4)
Angkatan Kerja <i>Economically Active</i>	125 325	117 737	243 062
Bekerja/ <i>Working</i>	124 341	116 081	240 422
Pengangguran Terbuka <i>Unemployment</i>	984	1 656	2 640
Bukan Angkatan Kerja <i>Economically Inactive</i>	16 981	30 245	47 226
Sekolah/ <i>Attending School</i>	8 325	8 838	17 163
Mengurus Rumah Tangga <i>Housekeeping</i>	2 922	16 245	19 167
Lainnya/ <i>Others</i>	5 734	5 162	10 896
Jumlah/Total	142 306	147 982	290 288

Sumber/Source: BPS, Survei Angkatan Kerja Nasional (Sakernas) Agustus/BPS-Statistics Indonesia, August National Labor Force Survey

Tabel
Table 3.2.2

Penduduk Berumur 15 Tahun ke Atas Menurut Pendidikan Tertinggi yang Ditamatkan dan Jenis Kegiatan Selama Seminggu yang Lalu di Kabupaten Karo, 2019
Population 15 Years of Age and Over by Educational Attainment and Type of Activity During the Previous Week in Karo Regency, 2019

Pendidikan Tertinggi yang Ditamatkan ¹ <i>Educational Attainment¹</i>	Angkatan Kerja/ <i>Economically Active</i>			Persentase Bekerja terhadap Angkatan Kerja <i>Percentage of Working to Economically Active</i>
	Bekerja <i>Working</i>	Pengangguran ² <i>Unemployment²</i>	Jumlah Angkatan Kerja <i>Total of Economically Active</i>	
(1)	(2)	(3)	(4)	(5)
0	59 102	514	59 616	99,14
1	49 708	792	50 500	98,43
2	103 436	785	104 221	99,25
3	28 176	549	28 725	98,09
Jumlah/Total	240 422	2 640	243 062	98,91

Lanjutan Tabel/*Continued Table 3.2.2*

Pendidikan Tertinggi yang Ditamatkan¹ <i>Educational Attainment¹</i>	Bukan Angkatan Kerja <i>Not Economically Active</i>	Jumlah Total	Persentase Angkatan Kerja terhadap Penduduk Usia Kerja <i>Percentage of Economically Active to Working Age Population</i>
(1)	(6)	(7)	(8)
0	13 767	73 383	81,24
1	17 394	67 894	74,38
2	13 243	117 464	88,73
3	2 822	31 547	91,05
Jumlah/Total	47 226	290 288	83,73

Catatan/Note: ¹ 0. ≤ Sekolah Dasar (SD)/≤ *Primary School*
 1. Sekolah Menengah Pertama/*Junior High School*
 2. Sekolah Menengah Atas/*Senior High School*
 3. Perguruan Tinggi/*Collage*
² 1. Mencari pekerjaan/*Looking for work*
 2. Mempersiapkan usaha/*Establishing a new business/firm*
 3. Merasa tidak mungkin mendapat pekerjaan/*Hopeless of job*
 4. Sudah punya pekerjaan tetapi belum mulai bekerja/*Have a job in future start*

Sumber/Source: BPS, Survei Angkatan Kerja Nasional (Sakernas) Agustus/BPS-Statistics Indonesia, August National Labor Force Survey

Tabel
Table 3.2.3

Penduduk Berumur 15 Tahun Ke Atas yang Bekerja Selama Seminggu yang Lalu Menurut Status Pekerjaan Utama dan Jenis Kelamin di Kabupaten Karo, 2019
Population 15 Years of Age and Over who Worked During The Previous Week by Main Employment Status and Sex in Karo Regency, 2019

Status Pekerjaan Utama Main Employment Status	Laki-Laki Male	Perempuan Female	Jumlah Total
(1)	(2)	(3)	(4)
Berusaha sendiri <i>Own account worker</i>	14 457	17 379	31 836
Berusaha dibantu buruh tidak tetap/buruh tidak dibayar <i>Employer assisted by temporary worker/unpaid worker</i>	54 244	18 857	73 101
Berusaha dibantu buruh tetap/buruh dibayar <i>Employer assisted by permanent worker/paid worker</i>	7 312	5 034	12 346
Buruh/Karyawan/Pegawai/ <i>Employee</i>	21 636	16 546	38 182
Pekerja bebas <i>Casual worker</i>	14 200	12 829	27 029
Pekerja keluarga/tak dibayar <i>Family worker/unpaid worker</i>	12 492	45 436	57 928
Jumlah/Total	124 341	116 081	240 422

Sumber/Source: BPS, Survei Angkatan Kerja Nasional (Sakernas) Agustus/BPS-Statistics Indonesia, August National Labor Force Survey

BAB

CHAPTER

4

SOSIAL DAN KESEJAHTERAAN RAKYAT

SOCIAL AND WELFARE

Tenaga Kesehatan Terbesar di
Kabupaten Karo Tahun 2019
BIDAN (546 Orang)



PENJELASAN TEKNIS

1. Rumah Sakit adalah tempat pemeriksaan dan perawatan kesehatan, biasanya berada di bawah pengawasan dokter/tenaga medis, yang melayani penderita yang sakit untuk berobat rawat jalan atau rawat inap.
2. Rumah Sakit Bersalin adalah rumah sakit khusus untuk persalinan, dilengkapi pelayanan spesialis pemeriksaan kehamilan, persalinan, rawat inap dan rawat jalan ibu dan anak yang berada di bawah pengawasan dokter spesialis kandungan.
3. Rumah Bersalin adalah sarana pelayanan kesehatan dengan izin sebagai rumah bersalin, dilengkapi pelayanan pemeriksaan kehamilan, persalinan serta pemeriksaan ibu dan anak yang berada di bawah pengawasan bidan senior.
4. Poliklinik adalah sarana kesehatan yang dipakai untuk pelayanan berobat jalan, biasanya berada di bawah pengawasan dokter/tenaga medis.
5. Puskesmas (Pusat Kesehatan Masyarakat) adalah unit pelaksana teknis dinas kesehatan kabupaten/ kota yang mempunyai fungsi utama sebagai penyelenggara pelayanan kesehatan tingkat pertama. Wilayah kerja puskesmas maksimal adalah

TECHNICAL NOTES

1. *Hospital is a place for health check, usually controlled/supervised by doctors/medical personnel to serve the ill patients to get outpatient or inpatient treatment services.*
2. *Maternity Hospital is a specialized hospital for childbirth, has specialist inspection service to pregnancy, childbirth, hospitalization and outpatient for mothers and children that is under the supervision of an obstetrician.*
3. *Maternity House is health care facility with a license as a maternity house, equipped with prenatal care, childbirth and examination of mothers and children which is under the supervision of a senior midwife.*
4. *Polyclinic is a health facility in which to get outpatient services, usually under the control of doctor/medical personnel.*
5. *Public Health Center is technical implementation unit of regency health department that have the primary function as a first-level health care providers. The working area standard of public health center is one district and to*

- satu kecamatan dan untuk dapat menjangkau wilayah kerjanya, puskesmas mempunyai jaringan pelayanan yang meliputi unit Puskesmas Pembantu (Pustu), unit Puskesmas Keliling (Puskel), dan unit bidan desa/komunitas (Peraturan Menteri Kesehatan RI No. 75 Tahun 2014 Tentang Pusat Kesehatan Masyarakat).
6. Apotek adalah suatu tempat tertentu yang digunakan untuk melakukan pekerjaan kefarmasian, dan penyaluran/ penjualan obat atau bahan farmasi dan perbekalan kesehatan lainnya kepada masyarakat yang dikelola oleh tenaga apoteker (Peraturan Menteri Kesehatan RI No. 1332 Tahun 2002 Tentang Perubahan Atas Peraturan Menteri Kesehatan RI No. 922/MENKES/PER/X/1993 Tentang Ketentuan dan Tata Cara Pemberian Izin Apotek).
 7. Jumlah tindak pidana menggambarkan jumlah kasus tindak pidana yang terjadi pada kurun waktu tertentu.
 8. Untuk mengukur kemiskinan, BPS menggunakan konsep kemampuan memenuhi kebutuhan dasar (basic needs approach). Dengan pendekatan ini, kemiskinan dipandang sebagai ketidakmampuan dari sisi ekonomi untuk memenuhi kebutuhan dasar makanan dan bukan makanan yang diukur dari sisi pengeluaran. Metode yang digunakan adalah menghitung *reach their working areas, public health centers have a service network covering subsidiary of public health center, mobile public health center units, and midwife units (Regulation of the Minister of Health of Indonesia Number 75 Year 2014 about Public Health Center).*
 6. *Pharmacy is a specific place that is used for pharmaceutical jobs, and distribution/sale of drugs/ pharmaceuticals and other medical supplies to people that are administered by trained pharmacist (Regulation of the Minister of Health of Indonesia Number 1332 Year 2002 about the Changes of Regulation of the Minister of Health of Indonesia Number 922/MENKES/PER/X/1993 about Pro-vision and Procedures for Administration of Licensed Pharmacies).*
 7. *Crime total refers to the number of criminal cases occurring during a given period.*
 8. *To measure poverty, BPS-Statistics Indonesia has used the concept of basic needs approach. Therefore, poverty is viewed as economic inability to fulfill food and non-food basic needs which are measured by consumption/ expenditure. The method used is calculating poverty line, which consists of two components that are Food Poverty Line (FPL) and Non-Food Poverty Line (NFPL). The poverty line was calculated separately for urban and rural areas.*

- Garis Kemiskinan (GK), yang terdiri dari dua komponen yaitu Garis Kemiskinan Makanan (GKM) dan Garis Kemiskinan Non-Makanan (GKNM). Penghitungan Garis Kemiskinan dilakukan secara terpisah untuk daerah perkotaan dan perdesaan.
9. Penduduk miskin adalah penduduk yang memiliki rata-rata pengeluaran per kapita per bulan di bawah Garis Kemiskinan.
 10. Garis Kemiskinan Makanan (GKM) merupakan nilai pengeluaran kebutuhan minimum makanan yang disetarakan dengan 2.100 kkalori per kapita per hari. Garis Kemiskinan Non-Makanan (GKNM) adalah kebutuhan minimum untuk perumahan, sandang, pendidikan, kesehatan, dan kebutuhan dasar lainnya.
 11. Indeks Pembangunan Manusia (IPM) menjelaskan bagaimana penduduk dapat mengakses hasil pembangunan dalam memperoleh pendapatan, kesehatan, pendidikan dan sebagainya. IPM diperkenalkan oleh UNDP pada tahun 1990 dan dipublikasikan secara berkala dalam laporan tahunan Human Development Report (HDR). IPM dibentuk oleh 3 (tiga) dimensi dasar: Umur panjang dan hidup sehat; pengetahuan; dan standar hidup layak.
9. *A person whose expenditure per capita per month is below the poverty line is considered to be poor.*
 10. *The Food Poverty Line refers to the daily minimum requirement of 2,100 kcal per capita per day. The Non-Food Poverty Line refers to the minimum requirement for household necessities for clothing, education, health, and other basic individual needs.*
 11. *The Human Development Index (HDI) explains how people can access development results in obtaining income, health, education and so forth. HDI was introduced by United Nations Development Programme (UNDP) in 1990 and published periodically in the annual report of the Human Development Report. HDI was formed by three basic dimensions: a long and healthy life; knowledge; and a decent standard of living.*

ULASAN**4.1 Pendidikan**

Sektor Pendidikan merupakan salah satu pilar yang mendukung program pembangunan daerah, disamping sektor pertanian dan kesehatan. Tabel 4.1.1 sampai dengan 4.1.9 menyajikan gambaran yang jelas mengenai jumlah sekolah, ruang kelas, tenaga pengajar dan jumlah siswa.

Pada tingkat pendidikan dasar tahun ajaran 2019/2020 ada sebanyak 296 sekolah, 2.891 tenaga pengajar dan 44.140 siswa. Ditingkat SMP ada 65 sekolah dan ada sebanyak 1.416 tenaga pengajar dan 21.576 siswa. Pada tingkat SMA ada 24 sekolah dan 12.897 siswa, serta tenaga pengajar berjumlah 739 orang.

4.2 Kesehatan

Ketersediaan sarana kesehatan merupakan salah satu faktor untuk perbaikan kualitas hidup. Pada tahun 2019 di Kabupaten Karo terdapat 3 rumah sakit yakni sebanyak 2 di Kecamatan Kabanjahe dan 1 buah di Kecamatan Berastagi. Pada kecamatan lainnya hanya terdapat sarana kesehatan berupa Puskesmas atau Poliklinik. Ada sebanyak 19 puskesmas dan 182 puskesmas pembantu serta 26 Poliklinik.

4.3 Agama dan Sosial Lainnya

Menurut Departemen Agama Kabupaten Karo tercatat sebanyak 229 Mesjid, dan sebanyak 767 Gereja Protestan serta Gereja Katolik 149.

DESCRIPTION**4.1 Education**

The quality of human resources is one factor in supporting the success of regional development, also agriculture sector and health sector. Progressing the education is certainly needed the instrument and infrastructure of education. The explanation of the total school, classroom, teacher and students can be see in the table 4.1.1 up to table 4.1.9.

The elementary schools of 2019/2020's year has 296 schools, 2.891 teachers and 44.140 students. The junior high schools have 65 schools, 1.416 teachers and 21.576 students. The senior high schools has 24 schools and 12.897 students and 739 teachers.

4.2 Health

The available of health instrument constitutes a factor to improve the qualified life. There are 3 hospitals in Karo Regency in 2019 Hospitals are located in Kabanjahe and Berastagi sub district. On the other sub district, there is only health instrument such as the local government clinics or polyclinic. There are 19 local government clinics and 182 auxiliary local government clinics and also 26 Polyclinic.

4.3 Religion and Other Social Affairs

According to Karo Regency Religion Department there are 229 mosques, and 767 churches for protestant and 149 churches for catholic..

Sedangkan penduduk yang menganut agama islam berjumlah 97.771, penduduk yang menganut agama protestan berjumlah 233.119 serta 70.685 penduduk menganut agama katolik.

4.4 Kemiskinan

Mengenai kemiskinan, penduduk miskin adalah penduduk yang memiliki rata-rata pengeluaran perkapita perbulan di bawah garis kemiskinan. Jumlah penduduk miskin di kabupaten karo pada tahun 2019 sekitar 34 ribu atau 8,23 persen dari penduduk kabupaten karo.

4.5 Kriminalitas dan Keamanan

Membahas Perkara Pidana Biasa, Sisa laporan pada tahun 2018 sebanyak 92. Kemudian laporan yang diterima Pengadilan Negeri pada tahun 2019 adalah 393. Sehingga total laporan sebanyak 485. Dari semua laporan tersebut, telah diputuskan sebanyak 405. Sehingga, sisa laporan pada tahun 2019 adalah 80 laporan.

4.6 Kebersihan

Pada Tahun 2019, Jumlah sampah terbesar yang diangkut dari kecamatan ke tempat pengolahan dan pembuangan akhir adalah 96.426 m³ yaitu berasal dari kecamatan kabanjahe. Total keseluruhan sampah yang di angkut di kabupaten karo adalah 226.725 m³.

While the population of Islam is 97.771, the population of Protestant religion is 233.119 and 70.685 people are population of Catholic religion.

4.4 Poverty

Regarding poverty, the poor population is the population that has an average per capita expenditure per month below the poverty line. The number of poor people in Karo Regency in 2019 was around 34 thousand or 8,23 percent of the population of Karo District.

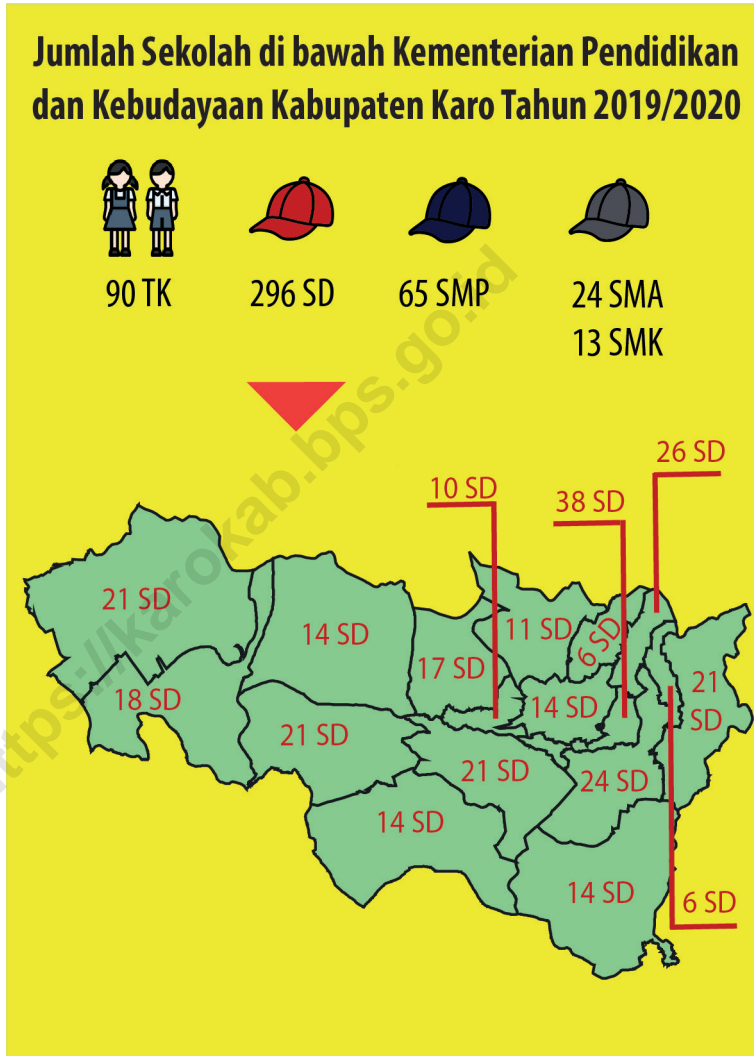
4.5 Criminality and Safety

Discussing Ordinary Criminal Cases, the remaining reports in 2018 were 92. Then the reports received by the District Court in 2019 were 393. So the total reports were 485. Of all the reports, 405 had been decided. Thus, the remaining reports in 2019 were 80 report.

4.6 Cleanliness

In 2019, the largest amount of waste transported from the kecamatan to the final processing and disposal site was 96,426 m³, originating from the Kabanjahe sub-district. The total amount of garbage transported in Karo Regency is 226,725 m³.

Gambar 4.1 Jumlah Sekolah di Bawah Kementerian Pendidikan dan Kebudayaan Kabupaten Karo, 2019
Figures 4.1 Number of Schools Under The Ministry of Education and Culture of Karo Regency, 2019



Sumber/Source : Kementerian Pendidikan dan Kebudayaan, Data Semester Ganjil/Ministry of Educations and Culture, Odd Semester Data

4.1 PENDIDIKAN EDUCATION

Tabel
Table 4.1.1

Jumlah Sekolah, Guru, dan Murid Taman Kanak-Kanak (TK) di Bawah Kementerian Pendidikan dan Kebudayaan Menurut Kecamatan di Kabupaten Karo, 2018/2019 dan 2019/2020
Number of Schools, Teachers, and Pupils in Kindergarten Under The Ministry of Education and Culture by Subdistrict in Karo Regency, 2018/2019 dan 2019/2020

Kecamatan Subdistrict	Sekolah/Schools					
	Negeri/Public		Swasta/Private		Jumlah/Total	
	2018/2019	2019/2020	2018/2019	2019/2020	2018/2019	2019/2020
(1)	(2)	(3)	(4)	(5)	(6)	(7)
010 Mardinding	–	0	5	2	5	2
020 Laubaleng	–	0	5	1	2	1
030 Tigabinanga	1	1	5	5	6	6
040 Juhar	1	1	4	2	5	3
050 Munte	1	1	4	4	5	5
060 Kutabuluh	–	0	4	4	4	4
070 Payung	–	0	2	2	2	2
071 Tiganderket	2	2	4	4	6	6
080 Simpang Empat	1	1	4	3	5	4
081 Naman Teran	–	0	3	2	3	2
082 Merdeka	–	0	1	2	1	2
090 Kabanjahe	2	1	22	17	24	18
100 Berastagi	–	0	12	13	12	13
110 Tigapanah	1	1	8	8	9	9
111 Dolat Rayat	–	0	4	4	4	4
120 Merek	1	1	3	3	4	4
130 Barusjahe	1	1	5	4	6	5
Karo	11	10	92	80	103	90

Lanjutan Tabel/*Continued Table 4.1.1*

Kecamatan Subdistrict	Guru ¹ /Teachers ¹					
	Negeri/Public		Swasta/Private		Jumlah/Total	
	2018/2019	2019/2020	2018/2019	2019/2020	2018/2019	2019/2020
(1)	(8)	(9)	(10)	(11)	(12)	(13)
010 Mardinding	–	0	...	5	–	5
020 Laubaleng	–	0	2	3	2	3
030 Tigabinanga	...	1	11	12	11	13
040 Juhar	...	3	4	4	4	7
050 Munte	...	3	5	5	5	8
060 Kutabuluh	–	0	6	10	6	10
070 Payung	–	0	3	4	3	4
071 Tiganderket	10	7	4	6	14	13
080 Simpang Empat	2	2	5	4	7	6
081 Naman Teran	–	0	2	5	2	5
082 Merdeka	–	0	2	4	2	4
090 Kabanjahe	6	7	66	61	72	68
100 Berastagi	–	0	28	34	28	34
110 Tigapanah	2	2	15	11	17	13
111 Dolat Rayat	–	0	6	4	6	4
120 Merek	1	1	4	4	5	5
130 Barusjahe	4	5	8	6	12	11
Karo	25	31	171	182	196	213

Lanjutan Tabel/*Continued Table 4.1.1*

Kecamatan Subdistrict	Murid/Students					
	Negeri/Public		Swasta/Private		Jumlah/Total	
	2018/2019	2019/2020	2018/2019	2019/2020	2018/2019	2019/2020
(1)	(14)	(15)	(16)	(17)	(18)	(19)
010 Mardinding	–	0	...	96	–	96
020 Laubaleng	–	0	18	17	18	17
030 Tigabinanga	...	0	214	240	214	240
040 Juhar	35	42	72	73	107	115
050 Munte	...	43	58	62	58	105
060 Kutabuluh	–	0	62	88	62	88
070 Payung	–	0	62	44	62	44
071 Tiganderket	124	138	69	89	193	227
080 Simpang Empat	29	21	73	54	102	75
081 Naman Teran	–	0	38	46	38	46
082 Merdeka	–	0	56	94	56	94
090 Kabanjahe	143	156	1 013	1 128	1 156	1 284
100 Berastagi	–	0	465	544	465	544
110 Tigapanah	17	36	195	175	212	211
111 Dolat Rayat	–	0	72	58	72	58
120 Merek	18	16	57	91	75	107
130 Barusjahe	52	87	100	109	152	196
Karo	418	539	2 624	3 008	3 042	3 547

Catatan/Note: ¹ Jumlah guru termasuk kepala sekolah dan guru/*The total of teachers including headmaster and teacher*

Sumber/Source: Kementerian Pendidikan dan Kebudayaan, Data Semester Ganjil/*Ministry of Educations and Culture, Odd Semester Data*

Tabel
Table 4.1.2

**Jumlah Sekolah, Guru, dan Murid Raudatul Athfal (RA)
di Bawah Kementerian Agama Menurut Kecamatan di
Kabupaten Karo, 2018/2019 dan 2019/2020**
*Number of Schools, Teachers, and Pupils in Raudatul Athfal
(RA) Under The Ministry of Religious Affairs by Subdistrict in
Karo Regency, 2018/2019 dan 2019/2020*

Kecamatan Subdistrict	Sekolah/Schools		Guru/Teachers		Murid/Pupils	
	2018/2019	2019/2020	2018/2019	2019/2020	2018/2019	2019/2020
(1)	(2)	(3)	(4)	(5)	(6)	(7)
010 Mardinding	-	-	-	-	-	-
020 Laubaleng	-	-	-	-	-	-
030 Tigabinanga	-	2	-	5	-	130
040 Juhar	-	-	-	-	-	-
050 Munte	-	-	-	-	-	-
060 Kutabuluh	-	1	-	2	-	42
070 Payung	-	-	-	-	-	-
071 Tiganderket	-	-	-	-	-	-
080 Simpang Empat	-	1	-	3	-	43
081 Naman Teran	-	1	-	3	-	49
082 Merdeka	-	2	-	4	-	68
090 Kabanjahe	-	3	-	16	-	262
100 Berastagi	-	4	-	21	-	372
110 Tigapanah	-	1	-	2	-	27
111 Dolat Rayat	-	-	-	-	-	-
120 Merek	-	1	-	2	-	10
130 Barusjahe	-	-	-	-	-	-
Karo	15	16	57	58	1 042	1 003

Sumber/Source: Kementerian Agama, Data Semester Ganjil/Ministry of Religious Affairs, Odd Semester Data

Tabel
Table 4.1.3

**Jumlah Sekolah, Guru, dan Murid Sekolah Dasar (SD)
di Bawah Kementerian Pendidikan dan Kebudayaan
Menurut Kecamatan di Kabupaten Karo, 2018/2019 dan
2019/2020**
*Number of Schools, Teachers, and Pupils in Primary Schools
Under The Ministry of Education and Culture by Subdistrict
in Karo Regency, 2018/2019 dan 2019/2020*

Kecamatan Subdistrict	Sekolah/Schools					
	Negeri/Public		Swasta/Private		Jumlah/Total	
	2018/2019	2019/2020	2018/2019	2019/2020	2018/2019	2019/2020
(1)	(2)	(3)	(4)	(5)	(6)	(7)
010 Mardinding	16	16	4	5	20	21
020 Laubaleng	15	15	3	3	18	18
030 Tigabinanga	19	19	2	2	21	21
040 Juhar	14	14	-	-	14	14
050 Munte	21	21	-	-	21	21
060 Kutabuluh	13	13	1	1	14	14
070 Payung	10	10	-	-	10	10
071 Tiganderket	16	16	1	1	17	17
080 Simpang Empat	14	14	-	-	14	14
081 Naman Teran	11	11	-	-	11	11
082 Merdeka	5	5	1	1	6	6
090 Kabanjahe	23	23	15	15	38	38
100 Berastagi	17	17	8	9	25	26
110 Tigapanah	22	22	2	2	24	24
111 Dolat Rayat	6	6	-	-	6	6
120 Merek	14	14	-	-	14	14
130 Barusjahe	20	20	1	1	21	21
Karo	256	256	38	40	294	296

Lanjutan Tabel/Continued Table 4.1.3

Kecamatan Subdistrict	Guru ¹ /Teachers ¹					
	Negeri/Public		Swasta/Private		Jumlah/Total	
	2018/2019	2019/2020	2018/2019	2019/2020	2018/2019	2019/2020
(1)	(8)	(9)	(10)	(11)	(12)	(13)
010 Mardinding	128	141	21	29	149	170
020 Laubaleng	132	146	11	14	143	160
030 Tigabinanga	157	176	14	16	171	192
040 Juhar	114	124	-	-	114	124
050 Munte	186	204	-	-	186	204
060 Kutabuluh	106	107	4	4	110	111
070 Payung	89	93	-	-	89	93
071 Tiganderket	119	134	1	2	120	136
080 Simpang Empat	130	134	-	-	130	134
081 Naman Teran	105	106	-	-	105	106
082 Merdeka	50	55	3	4	53	59
090 Kabanjahe	275	277	144	143	419	420
100 Berastagi	183	199	113	120	296	319
110 Tigapanah	212	226	17	17	229	243
111 Dolat Rayat	62	65	-	-	62	65
120 Merek	143	162	-	-	143	162
130 Barusjahe	176	186	6	7	182	193
Karo	2 367	2 535	334	356	2 701	2 891

Lanjutan Tabel/*Continued Table 4.1.3*

Kecamatan Subdistrict	Murid/Students					
	Negeri/Public		Swasta/Private		Jumlah/Total	
	2018/2019	2019/2020	2018/2019	2019/2020	2018/2019	2019/2020
(1)	(14)	(15)	(16)	(17)	(18)	(19)
010 Mardinding	2 202	2 115	514	524	2 716	2 639
020 Laubaleng	2 218	2 161	332	328	2 550	2 489
030 Tigabinanga	2 190	2 155	361	368	2 551	2 523
040 Juhar	1 419	1 365	-	-	1 419	1 365
050 Munte	2 361	2 332	-	-	2 361	2 332
060 Kutabuluh	1 265	1 285	42	35	1 307	1 320
070 Payung	1 100	972	-	-	1 100	972
071 Tiganderket	1 509	1 481	15	23	1 524	1 504
080 Simpang Empat	1 726	1 666	-	-	1 726	1 666
081 Naman Teran	1 524	1 472	-	-	1 524	1 472
082 Merdeka	704	726	20	65	724	791
090 Kabanjahe	5 499	5 202	3 805	3 823	9 304	9 025
100 Berastagi	4 014	3 867	2 864	2 959	6 878	6 826
110 Tigapanah	2 992	2 871	280	247	3 272	3 118
111 Dolat Rayat	840	838	-	-	840	838
120 Merek	2 935	2 935	-	-	2 935	2 935
130 Barusjahe	2 262	2 135	195	190	2 457	2 325
Karo	36 760	35 578	8 428	8 562	45 188	44 140

Catatan/Note: ¹ Jumlah guru termasuk kepala sekolah dan guru/*The total of teachers including headmaster and teacher*

Sumber/Source: Kementerian Pendidikan dan Kebudayaan, Data Semester Ganjil/*Ministry of Educations and Culture, Odd Semester Data*

Tabel
Table 4.1.4**Jumlah Sekolah, Guru, dan Murid Madrasah Ibtidaiyah (MI) di Bawah Kementerian Agama Menurut Kecamatan Menurut Kecamatan di Kabupaten Karo, 2018/2019 dan 2019/2020****Number of Schools, Teachers, and Pupils in Madrasah Ibtidaiyah (MI) Under The Ministry of Religious Affairs by Subdistrict in Karo Regency, 2018/2019 dan 2019/2020**

Kecamatan Subdistrict	Sekolah/Schools		Guru/Teachers		Murid/Pupils	
	2018/2019	2019/2020	2018/2019	2019/2020	2018/2019	2019/2020
(1)	(2)	(3)	(4)	(5)	(6)	(7)
010 Mardinding	-	-	-	-	-	-
020 Laubaleng	1	1	8	9	147	90
030 Tigabinanga	2	2	18	11	312	276
040 Juhar	-	-	-	-	-	-
050 Munte	-	-	-	-	-	-
060 Kutabuluh	1	-	7	-	72	-
070 Payung	-	-	-	-	-	-
071 Tiganderket	-	-	-	-	-	-
080 Simpang Empat	-	-	-	-	-	-
081 Naman Teran	-	-	-	-	-	-
082 Merdeka	-	1	-	6	-	72
090 Kabanjahe	3	2	57	35	1265	815
100 Berastagi	2	4	27	40	481	934
110 Tigapanah	-	-	-	-	-	-
111 Dolat Rayat	-	-	-	-	-	-
120 Merek	1	-	6	-	71	-
130 Barusjahe	-	-	-	-	-	-
Karo	10	10	123	101	2348	2 187

Sumber/Source: Kementerian Agama, Data Semester Ganjil/Ministry of Religious Affairs, Odd Semester Data

Tabel
Table 4.1.5**Jumlah Sekolah, Guru, dan Murid Sekolah Menengah Pertama (SMP) di Bawah Kementerian Pendidikan dan Kebudayaan Menurut Kecamatan di Kabupaten Karo, 2018/2019 dan 2019/2020****Number of Schools, Teachers, and Pupils in Junior High Schools Under The Ministry of Education and Culture by Subdistrict in Karo Regency, 2018/2019 dan 2019/2020**

Kecamatan Subdistrict	Sekolah/Schools					
	Negeri/Public		Swasta/Private		Jumlah/Total	
	2018/2019	2019/2020	2018/2019	2019/2020	2018/2019	2019/2020
(1)	(2)	(3)	(4)	(5)	(6)	(7)
010 Mardinding	3	3	2	2	5	5
020 Laubaleng	1	1	2	2	3	3
030 Tigabinanga	3	3	1	1	4	4
040 Juhar	3	3	-	-	3	3
050 Munte	2	2	1	1	3	3
060 Kutabuluh	3	3	-	-	3	3
070 Payung	2	2	-	-	2	2
071 Tiganderket	1	1	1	1	2	2
080 Simpang Empat	2	2	-	-	2	2
081 Naman Teran	1	1	1	1	2	2
082 Merdeka	-	-	-	-	-	-
090 Kabanjahe	4	4	10	11	14	15
100 Berastagi	3	3	6	6	9	9
110 Tigapanah	3	3	-	-	3	3
111 Dolat Rayat	1	1	-	-	1	1
120 Merek	2	2	1	1	3	3
130 Barusjahe	4	4	1	1	5	5
Karo	38	38	26	27	64	65

Lanjutan Tabel/*Continued Table 4.1.5*

Kecamatan Subdistrict	Guru ¹ /Teachers ¹					
	Negeri/Public		Swasta/Private		Jumlah/Total	
	2018/2019	2019/2020	2018/2019	2019/2020	2018/2019	2019/2020
(1)	(8)	(9)	(10)	(11)	(12)	(13)
010 Mardinding	54	71	10	12	64	83
020 Laubaleng	32	35	18	18	50	53
030 Tigabinanga	71	83	9	13	80	96
040 Juhar	43	49	-	-	43	49
050 Munte	42	42	10	11	52	53
060 Kutabuluh	43	57	-	-	43	57
070 Payung	45	58	-	-	45	58
071 Tiganderket	34	35	7	7	41	42
080 Simpang Empat	79	75	-	-	79	75
081 Naman Teran	23	24	12	12	35	36
082 Merdeka	-	-	-	-	-	-
090 Kabanjahe	150	150	122	136	272	286
100 Berastagi	167	158	70	79	237	237
110 Tigapanah	117	114	-	-	117	114
111 Dolat Rayat	12	13	-	-	12	13
120 Merek	61	55	6	6	67	61
130 Barusjahe	101	99	4	4	105	103
Karo	1 074	1 118	268	298	1 342	1 416

Lanjutan Tabel/*Continued Table 4.1.5*

Kecamatan Subdistrict	Murid/Students					
	Negeri/Public		Swasta/Private		Jumlah/Total	
	2018/2019	2019/2020	2018/2019	2019/2020	2018/2019	2019/2020
(1)	(14)	(15)	(16)	(17)	(18)	(19)
010 Mardinding	937	958	214	229	1 151	1 187
020 Laubaleng	556	570	300	316	856	886
030 Tigabinanga	1 167	1 188	274	287	1 441	1 475
040 Juhar	554	596	-	-	554	596
050 Munte	498	512	110	115	608	627
060 Kutabuluh	615	622	-	-	615	622
070 Payung	506	516	-	-	506	516
071 Tiganderket	608	616	20	34	628	650
080 Simpang Empat	814	824	-	-	814	824
081 Naman Teran	281	256	207	220	488	476
082 Merdeka	-	-	-	-	-	-
090 Kabanjahe	2 597	2 600	3 071	3 358	5 668	5 958
100 Berastagi	2 522	2 454	1 650	1 678	4 172	4 132
110 Tigapanah	1 470	1 427	-	-	1 470	1 427
111 Dolat Rayat	155	165	-	-	155	165
120 Merek	735	811	45	31	780	842
130 Barusjahe	1 083	1 071	87	122	1 170	1 193
Karo	15 098	15 186	5 978	6 390	21 076	21 576

Catatan/Note: ¹ Jumlah guru termasuk kepala sekolah dan guru/*The total of teachers including headmaster and teacher*

Sumber/Source: Kementerian Pendidikan dan Kebudayaan, Data Semester Ganjil/*Ministry of Educations and Culture, Odd Semester Data*

Tabel
Table 4.1.6

Jumlah Sekolah, Guru, dan Murid Madrasah Tsanawiyah (MTs) di Bawah Kementerian Agama Menurut Kecamatan di Kabupaten Karo, 2018/2019 dan 2019/2020
Number of Schools, Teachers, and Pupils in Madrasah Tsanawiyah (MTs) Under The Ministry of Religious Affairs by Subdistrict in Karo Regency, 2018/2019 dan 2019/2020

Kecamatan Subdistrict	Sekolah/Schools		Guru/Teachers		Murid/Pupils	
	2018/2019	2019/2020	2018/2019	2019/2020	2018/2019	2019/2020
(1)	(2)	(3)	(4)	(5)	(6)	(7)
010 Mardinding	-	-	-	-	-	-
020 Laubaleng	1	1	12	8	65	73
030 Tigabinanga	1	1	14	3	130	51
040 Juhar	-	-	-	-	-	-
050 Munte	-	-	-	-	-	-
060 Kutabuluh	1	1	10	8	35	58
070 Payung	-	-	-	-	-	-
071 Tiganderket	-	-	-	-	-	-
080 Simpang Empat	-	-	-	-	-	-
081 Naman Teran	-	-	-	-	-	-
082 Merdeka	-	-	-	-	-	-
090 Kabanjahe	3	3	56	43	911	830
100 Berastagi	1	1	14	11	171	175
110 Tigapanah	-	-	-	-	-	-
111 Dolat Rayat	-	-	-	-	-	-
120 Merek	-	-	-	-	-	-
130 Barusjahe	-	-	-	-	-	-
Karo	7	7	106	73	1312	1 187

Sumber/Source: Kementerian Agama, Data Semester Ganjil/Ministry of Religious Affairs, Odd Semester Data

Tabel
Table 4.1.7

Jumlah Sekolah, Guru, dan Murid Sekolah Menengah Atas (SMA) di Bawah Kementerian Pendidikan dan Kebudayaan Menurut Kecamatan di Kabupaten Karo, 2018/2019 dan 2019/2020
Number of Schools, Teachers, and Pupils in Senior High Schools Under The Ministry of Education and Culture by Subdistrict in Karo Regency, 2018/2019 dan 2019/2020

Kecamatan Subdistrict	Sekolah/Schools					
	Negeri/Public		Swasta/Private		Jumlah/Total	
	2018/2019	2019/2020	2018/2019	2019/2020	2018/2019	2019/2020
(1)	(2)	(3)	(4)	(5)	(6)	(7)
010 Mardinding	1	1	-	-	1	1
020 Laubaleng	1	1	-	-	1	1
030 Tigabinanga	1	1	-	-	1	1
040 Juhar	1	1	-	-	1	1
050 Munte	1	1	-	-	1	1
060 Kutabuluh	1	1	-	-	1	1
070 Payung	-	-	-	-	-	-
071 Tiganderket	1	1	1	1	2	2
080 Simpang Empat	1	1	-	-	1	1
081 Naman Teran	-	-	-	-	-	-
082 Merdeka	-	-	-	-	-	-
090 Kabanjahe	2	2	6	6	8	8
100 Berastagi	1	1	3	3	4	4
110 Tigapanah	1	1	-	-	1	1
111 Dolat Rayat	-	-	-	-	-	-
120 Merek	-	-	1	1	1	1
130 Barusjahe	1	1	-	-	1	1
Karo	13	13	11	11	24	24

Lanjutan Tabel/*Continued Table 4.1.7*

Kecamatan Subdistrict	Guru ¹ /Teachers ¹					
	Negeri/Public		Swasta/Private		Jumlah/Total	
	2018/2019	2019/2020	2018/2019	2019/2020	2018/2019	2019/2020
(1)	(8)	(9)	(10)	(11)	(12)	(13)
010 Mardinding	22	22	-	-	22	22
020 Laubaleng	29	32	-	-	29	32
030 Tigabinanga	51	55	-	-	51	55
040 Juhar	20	21	-	-	20	21
050 Munte	30	36	-	-	30	36
060 Kutabuluh	20	21	-	-	20	21
070 Payung	-	-	-	-	-	-
071 Tiganderket	36	41	7	9	43	50
080 Simpang Empat	25	28	-	-	25	28
081 Naman Teran	-	-	-	-	-	-
082 Merdeka	-	-	-	-	-	-
090 Kabanjahe	137	134	101	101	238	235
100 Berastagi	76	67	63	68	139	135
110 Tigapanah	58	65	-	-	58	65
111 Dolat Rayat	-	-	-	-	-	-
120 Merek	-	-	5	5	5	5
130 Barusjahe	34	34	-	-	34	34
Karo	538	556	176	183	714	739

Lanjutan Tabel/*Continued Table 4.1.7*

Kecamatan Subdistrict	Murid/Students					
	Negeri/Public		Swasta/Private		Jumlah/Total	
	2018/2019	2019/2020	2018/2019	2019/2020	2018/2019	2019/2020
(1)	(14)	(15)	(16)	(17)	(18)	(19)
010 Mardinding	257	285	-	-	257	285
020 Laubaleng	579	603	-	-	579	603
030 Tigabinanga	874	915	-	-	874	915
040 Juhar	183	189	-	-	183	189
050 Munte	409	449	-	-	409	449
060 Kutabuluh	157	200	-	-	157	200
070 Payung	-	-	-	-	-	-
071 Tiganderket	557	590	38	30	595	620
080 Simpang Empat	359	377	-	-	359	377
081 Naman Teran	-	-	-	-	-	-
082 Merdeka	-	-	-	-	-	-
090 Kabanjahe	2 142	2 124	2 578	2 783	4 720	4 907
100 Berastagi	1 148	1 144	1 440	1 546	2 588	2 690
110 Tigapanah	923	987	-	-	923	987
111 Dolat Rayat	-	-	-	-	-	-
120 Merek	-	-	111	121	111	121
130 Barusjahe	539	554	-	-	539	554
Karo	8 127	8 417	4 167	4 480	12 294	12 897

Catatan/Note: ¹ Jumlah guru termasuk kepala sekolah dan guru/*The total of teachers including headmaster and teacher*

Sumber/Source: Kementerian Pendidikan dan Kebudayaan, Data Semester Ganjil/*Ministry of Educations and Culture, Odd Semester Data*

Tabel
Table 4.1.8

Jumlah Sekolah, Guru, dan Murid Sekolah Menengah Kejuruan (SMK) di Bawah Kementerian Pendidikan dan Kebudayaan Menurut Kecamatan di Kabupaten Karo, 2018/2019 dan 2019/2020
Number of Schools, Teachers, and Pupils in Vocational High Schools Under The Ministry of Education and Culture by Subdistrict in Karo Regency, 2018/2019 dan 2019/2020

Kecamatan Subdistrict	Sekolah/Schools		Guru/Teachers		Murid/Pupils	
	2018/2019	2019/2020	2018/2019	2019/2020	2018/2019	2019/2020
(1)	(2)	(3)	(4)	(5)	(6)	(7)
010 Mardinding	-	-	-	-	-	-
020 Laubaleng	-	-	-	-	-	-
030 Tigabinanga	1	1	14	16	128	172
040 Juhar	-	-	-	-	-	-
050 Munte	-	-	-	-	-	-
060 Kutabuluh	-	-	-	-	-	-
070 Payung	-	-	-	-	-	-
071 Tiganderket	-	-	-	-	-	-
080 Simpang Empat	-	-	-	-	-	-
081 Naman Teran	-	-	-	-	-	-
082 Merdeka	1	1	109	108	965	996
090 Kabanjahe	5	5	95	100	1 236	1 366
100 Berastagi	4	4	110	110	1 699	1 819
110 Tigapanah	-	-	-	-	-	-
111 Dolat Rayat	-	-	-	-	-	-
120 Merek	2	2	33	39	498	608
130 Barusjahe	-	-	-	-	-	-
Karo	13	13	361	373	4 526	4 961

Sumber/Source: Kementerian Agama, Data Semester Ganjil/Ministry of Religious Affairs, Odd Semester Data

Tabel
Table 4.1.9

**Jumlah Sekolah, Guru, dan Murid Madrasah Aliyah (MA)
di Bawah Kementerian Agama Menurut Kecamatan di
Kabupaten Karo, 2018/2019 dan 2019/2020**
*Number of Schools, Teachers, and Pupils in Madrasah Aliyah
(MA) Under the Ministry of Religious Affairs by Subdistrict in
Karo Regency, 2018/2019 dan 2019/2020*

Kecamatan Subdistrict	Sekolah/Schools					
	Negeri/Public		Swasta/Private		Jumlah/Total	
	2018/2019	2019/2020	2018/2019	2019/2020	2018/2019	2019/2020
(1)	(2)	(3)	(4)	(5)	(6)	(7)
010 Mardinding	-	-	-	-	-	-
020 Laubaleng	-	-	1	1	1	1
030 Tigabinanga	-	-	1	1	1	1
040 Juhar	-	-	-	-	-	-
050 Munte	-	-	-	-	-	-
060 Kutabuluh	-	-	-	-	-	-
070 Payung	-	-	-	-	-	-
071 Tiganderket	-	-	-	-	-	-
080 Simpang Empat	-	-	-	-	-	-
081 Naman Teran	-	-	-	-	-	-
082 Merdeka	-	-	-	-	-	-
090 Kabanjahe	1	1	-	-	1	1
100 Berastagi	-	-	-	-	-	-
110 Tigapanah	-	-	-	-	-	-
111 Dolat Rayat	-	-	-	-	-	-
120 Merek	-	-	-	-	-	-
130 Barusjahe	-	-	-	-	-	-
Karo	1	1	2	2	3	3

Lanjutan Tabel/Continued Table 4.1.9

Kecamatan Subdistrict	Guru ¹ /Teachers ¹					
	Negeri/Public		Swasta/Private		Jumlah/Total	
	2018/2019	2019/2020	2018/2019	2019/2020	2018/2019	2019/2020
(1)	(8)	(9)	(10)	(11)	(12)	(13)
010 Mardinding	-	-	-	-	-	-
020 Laubaleng	-	-	11	5	11	5
030 Tigabinanga	-	-	12	9	12	9
040 Juhar	-	-	-	-	-	-
050 Munte	-	-	-	-	-	-
060 Kutabuluh	-	-	-	-	-	-
070 Payung	-	-	-	-	-	-
071 Tiganderket	-	-	-	-	-	-
080 Simpang Empat	-	-	-	-	-	-
081 Naman Teran	-	-	-	-	-	-
082 Merdeka	-	-	-	-	-	-
090 Kabanjahe	42	32	-	-	42	32
100 Berastagi	-	-	-	-	-	-
110 Tigapanah	-	-	-	-	-	-
111 Dolat Rayat	-	-	-	-	-	-
120 Merek	-	-	-	-	-	-
130 Barusjahe	-	-	-	-	-	-
Karo	42	32	23	14	65	46

Lanjutan Tabel/*Continued Table 4.1.9*

Kecamatan Subdistrict	Murid/Students					
	Negeri/Public		Swasta/Private		Jumlah/Total	
	2018/2019	2019/2020	2018/2019	2019/2020	2018/2019	2019/2020
(1)	(14)	(15)	(16)	(17)	(18)	(19)
010 Mardinding	-	-	-	-	-	-
020 Laubaleng	-	-	32	35	32	35
030 Tigabinanga	-	-	73	70	73	70
040 Juhar	-	-	-	-	-	-
050 Munte	-	-	-	-	-	-
060 Kutabuluh	-	-	-	-	-	-
070 Payung	-	-	-	-	-	-
071 Tiganderket	-	-	-	-	-	-
080 Simpang Empat	-	-	-	-	-	-
081 Naman Teran	-	-	-	-	-	-
082 Merdeka	-	-	-	-	-	-
090 Kabanjahe	681	686	-	-	681	686
100 Berastagi	-	-	-	-	-	-
110 Tigapanah	-	-	-	-	-	-
111 Dolat Rayat	-	-	-	-	-	-
120 Merek	-	-	-	-	-	-
130 Barusjahe	-	-	-	-	-	-
Karo	681	686	105	105	786	791

Catatan/Note: ¹ Jumlah guru termasuk kepala sekolah dan guru/The total of teachers including headmaster and teacher

Sumber/Source: Kementerian Agama, Data Semester Ganjil/Ministry of Religious Affairs, Odd Semester Data

Tabel 4.1.10 **Jumlah Desa¹/Kelurahan yang Memiliki Fasilitas Sekolah Menurut Kecamatan dan Tingkat Pendidikan di Kabupaten Karo, 2014– 2019**
Number of Villages¹/Kelurahan Having Educational Facilities by Subdistrict and Educational Level in Karo Regency, 2014– 2019

Kecamatan Subdistrict	SD Primary School		
	2014	2018	2019
(1)	(2)	(3)	(4)
010 Mardinding	12	12	12
020 Laubaleng	12	12	12
030 Tigabinanga	16	14	15
040 Juhar	13	15	14
050 Munte	15	15	15
060 Kutabuluh	12	12	12
070 Payung	5	4	5
071 Tiganderket	15	13	13
080 Simpang Empat	10	11	9
081 Naman Teran	9	10	7
082 Merdeka	4	4	6
090 Kabanjahe	13	13	13
100 Berastagi	8	8	8
110 Tigapanah	17	17	17
111 Dolat Rayat	4	4	4
120 Merek	12	12	12
130 Barusjahe	16	16	16
Karo	193	192	190

Lanjutan Tabel/*Continued Table* 4.1.10

	Kecamatan Subdistrict	SMP Junior High School		
		2014	2018	2019
	(1)	(5)	(6)	(7)
010	Mardinding	3	3	3
020	Laubaleng	3	3	3
030	Tigabinanga	5	4	5
040	Juhar	3	3	3
050	Munte	3	3	3
060	Kutabuluh	3	1	3
070	Payung	2	2	2
071	Tiganderket	2	2	2
080	Simpang Empat	2	3	3
081	Naman Teran	2	3	2
082	Merdeka	0	0	–
090	Kabanjahe	8	8	9
100	Berastagi	5	5	5
110	Tigapanah	3	3	3
111	Dolat Rayat	1	1	1
120	Merek	3	3	3
130	Barusjahe	5	5	5
	Karo	53	52	55

Lanjutan Tabel/*Continued Table* 4.1.10

	Kecamatan Subdistrict	SMA Senior High School		
		2014	2018	2019
	(1)	(8)	(9)	(10)
010	Mardinding	1	1	1
020	Laubaleng	2	2	2
030	Tigabinanga	1	1	2
040	Juhar	1	2	1
050	Munte	1	1	1
060	Kutabuluh	1	1	1
070	Payung	0	0	0
071	Tiganderket	2	2	2
080	Simpang Empat	1	2	1
081	Naman Teran	0	0	0
082	Merdeka	0	0	0
090	Kabanjahe	6	7	8
100	Berastagi	3	3	3
110	Tigapanah	1	1	1
111	Dolat Rayat	0	0	0
120	Merek	1	1	1
130	Barusjahe	1	1	1
	Karo	22	25	25

Lanjutan Tabel/*Continued Table* 4.1.10

	Kecamatan Subdistrict	SMK Vocational School		
		2014	2018	2019
	(1)	(11)	(12)	(13)
010	Mardinding	0	0	0
020	Laubaleng	0	0	0
030	Tigabinanga	1	1	1
040	Juhar	0	0	0
050	Munte	0	0	0
060	Kutabuluh	0	0	0
070	Payung	0	0	0
071	Tiganderket	0	0	0
080	Simpang Empat	0	0	0
081	Naman Teran	0	0	0
082	Merdeka	1	1	1
090	Kabanjahe	5	2	3
100	Berastagi	3	3	3
110	Tigapanah	0	0	0
111	Dolat Rayat	0	0	0
120	Merek	2	2	2
130	Barusjahe	0	0	0
	Karo	12	9	10

Lanjutan Tabel/Continued Table 4.1.10

	Kecamatan Subdistrict	Perguruan Tinggi University		
		2014	2018	2019
	(1)	(14)	(15)	(16)
010	Mardingding	0	0	0
020	Laubaleng	0	0	0
030	Tigabinanga	0	0	0
040	Juhar	0	0	0
050	Munte	0	0	0
060	Kutabuluh	0	0	0
070	Payung	0	0	0
071	Tiganderket	0	0	0
080	Simpang Empat	0	0	0
081	Naman Teran	0	0	0
082	Merdeka	0	0	0
090	Kabanjahe	2	2	3
100	Berastagi	2	1	1
110	Tigapanah	0	0	0
111	Dolat Rayat	0	0	0
120	Merek	0	0	0
130	Barusjahe	0	0	0
	Karo	4	3	4

Catatan/Note: ¹ Desa pada tabel ini termasuk Unit Permukiman Transmigrasi (UPT) yang masih dibina oleh kementerian terkait dan nagari di Provinsi Sumatera Barat/Villages in this table include Transmigration Settlement Unit which is still fostered by the relevant ministries and the nagari in the Province of Sumatera Barat

Sumber/Source: BPS, Pendataan Potensi Desa (Podes)/ BPS-Statistics Indonesia, Village Potential Data Collection

Tabel
Table 4.1.11**Angka Partisipasi Murni (APM) dan Angka Partisipasi Kasar (APK) Menurut Jenjang Pendidikan di Kabupaten Karo, 2018 dan 2019**
Net Participation Rates and Gross Participation Rates by Educational Level in Karo Regency, 2018 and 2019

Jenjang Pendidikan <i>Educational Level</i>	Angka Partisipasi Murni (APM) <i>Net Participation Rates</i>		Angka Partisipasi Kasar (APK) <i>Gross Participation Rates</i>	
	2018	2019	2018	2019
(1)	(2)	(3)	(4)	(5)
SD/MI <i>Elementary School</i>	99,15	98,64	107,03	107,80
SMP/MTs <i>Junior High School</i>	83,14	83,15	88,67	89,81
SMA/SMK/MA <i>Senior High School</i>	73,71	73,18	87,20	90,17

Sumber/Source: BPS, Survei Sosial Ekonomi Nasional (Susenas)/BPS-Statistics Indonesia, National Socioeconomic Survey

Tabel 4.1.12 **Persentase Penduduk Berumur 15 Tahun ke Atas yang Melek Huruf Menurut Kelompok Umur di Kabupaten Karo, 2018 dan 2019**
Table 4.1.12 **Percentage of Literate People Aged 15 Years and Over by Age Group in Karo Regency, 2018 and 2019**

Kelompok Umur Age Group	2018	2019
(1)	(2)	(3)
15–24	100,00	99.43
25–40	100,00	99.92
41–64	100,00	99.76
65+	96,55	97.74

Sumber/Source: BPS, Survei Sosial Ekonomi Nasional (Susenas)/BPS-Statistics Indonesia, National Socioeconomic Survey

4.2 KESEHATAN HEALTH

Tabel 4.2.1 **Jumlah Desa¹/Kelurahan Yang Memiliki Sarana Kesehatan Menurut Kecamatan di Kabupaten Karo, 2014–2019**
Table 4.2.1 **Number of Villages¹/Kelurahan Having Health Facilities by Subdistrict in Karo Regency, 2014–2019**

	Kecamatan Subdistrict	Rumah Sakit Hospital		
		2014	2018	2019
	(1)	(2)	(3)	(4)
010	Mardinding	0	0	0
020	Laubaleng	0	0	0
030	Tigabinanga	0	0	0
040	Juhar	0	0	0
050	Munte	0	0	0
060	Kutabuluh	0	0	0
070	Payung	0	0	0
071	Tiganderket	0	0	0
080	Simpang Empat	0	0	0
081	Naman Teran	0	0	0
082	Merdeka	0	0	0
090	Kabanjahe	4	3	2
100	Berastagi	1	1	1
110	Tigapanah	0	0	0
111	Dolat Rayat	0	0	0
120	Merek	0	0	0
130	Barusjahe	0	0	0
	Karo	5	4	3

Lanjutan Tabel/*Continued Table 4.2.1*

	Kecamatan <i>Subdistrict</i>	Rumah Sakit Bersalin <i>Maternity Hospital</i>		
		2014	2018	2019
	(1)	(5)	(6)	(7)
010	Mardinding	1	0	0
020	Laubaleng	0	0	0
030	Tigabinanga	0	0	0
040	Juhar	1	0	0
050	Munte	0	0	0
060	Kutabuluh	0	0	0
070	Payung	0	0	0
071	Tiganderket	0	0	0
080	Simpang Empat	0	0	0
081	Naman Teran	0	0	0
082	Merdeka	0	0	0
090	Kabanjahe	2	0	1
100	Berastagi	2	0	0
110	Tigapanah	0	0	0
111	Dolat Rayat	0	0	0
120	Merek	1	0	0
130	Barusjahe	1	0	0
	Karo	8	0	1

Lanjutan Tabel/Continued Table 4.2.1

Kecamatan Subdistrict		Poliklinik Polyclinic		
		2014	2018	2019
(1)	(8)	(9)	(10)	
010	Mardinding	0	2	0
020	Laubaleng	8	5	0
030	Tigabinanga	0	4	2
040	Juhar	0	0	0
050	Munte	2	2	1
060	Kutabuluh	0	0	0
070	Payung	1	0	0
071	Tiganderket	1	0	0
080	Simpang Empat	1	1	1
081	Naman Teran	2	0	2
082	Merdeka	0	0	0
090	Kabanjahe	7	6	9
100	Berastagi	4	2	4
110	Tigapanah	6	3	1
111	Dolat Rayat	0	0	1
120	Merek	1	3	3
130	Barusjahe	1	3	2
Karo		34	31	26

Lanjutan Tabel/Continued Table 4.2.1

Kecamatan Subdistrict		Puskesmas Public Health Center		
		2014	2018	2019
(1)	(11)	(12)	(13)	
010	Mardinding	1	1	1
020	Laubaleng	1	2	1
030	Tigabinanga	1	1	1
040	Juhar	1	0	1
050	Munte	1	2	1
060	Kutabuluh	2	1	1
070	Payung	1	1	1
071	Tiganderket	1	1	1
080	Simpang Empat	1	0	1
081	Naman Teran	1	1	1
082	Merdeka	1	1	1
090	Kabanjahe	1	1	1
100	Berastagi	2	2	2
110	Tigapanah	2	4	2
111	Dolat Rayat	1	1	1
120	Merek	1	1	1
130	Barusjahe	1	2	1
Karo		20	22	19

Lanjutan Tabel/*Continued Table 4.2.1*

Kecamatan <i>Subdistrict</i>		Puskesmas Pembantu <i>Subsidiary of Public Health Center</i>		
		2014	2018	2019
(1)	(14)	(15)	(16)	
010	Mardinding	8	4	5
020	Laubaleng	12	13	13
030	Tigabinanga	9	8	9
040	Juhar	9	7	16
050	Munte	12	15	20
060	Kutabuluh	11	2	9
070	Payung	5	5	5
071	Tiganderket	11	11	15
080	Simpang Empat	15	12	12
081	Naman Teran	10	13	9
082	Merdeka	8	8	7
090	Kabanjahe	13	13	11
100	Berastagi	9	7	8
110	Tigapanah	15	10	15
111	Dolat Rayat	5	4	4
120	Merek	11	13	11
130	Barusjahe	13	16	13
Karo		176	161	182

Lanjutan Tabel/Continued Table 4.2.1

	Kecamatan Subdistrict	Apotek Pharmacy		
		2014	2018	2019
	(1)	(17)	(18)	(19)
010	Mardinding	1	0	0
020	Laubaleng	2	1	0
030	Tigabinanga	0	1	1
040	Juhar	1	1	0
050	Munte	1	0	0
060	Kutabuluh	0	0	0
070	Payung	0	0	0
071	Tiganderket	0	1	0
080	Simpang Empat	0	0	0
081	Naman Teran	0	0	0
082	Merdeka	0	0	0
090	Kabarijahe	4	6	7
100	Berastagi	6	4	5
110	Tigapanah	0	1	1
111	Dolat Rayat	0	0	0
120	Merek	0	2	1
130	Barusjahe	0	1	1
	Karo	15	18	16

Catatan/Note: ¹ Desa pada tabel ini termasuk Unit Permukiman Transmigrasi (UPT) yang masih dibina oleh kementerian terkait dan nagari di Provinsi Sumatera Barat/Villages in this table include Transmigration Settlement Unit which is still fostered by the relevant ministries and the nagari in the Province of Sumatera Barat

Sumber/Source: BPS, Pendataan Potensi Desa (Podes)/BPS-Statistics Indonesia, Village Potential Data Collecting

Tabel
Table 4.2.2**Jumlah Tenaga Kesehatan Menurut Kecamatan di
Kabupaten Karo, 2019**
*Number of Medical Personnel by Subdistrict in Karo
Regency, 2019*

	Kecamatan Subdistrict	Dokter Doctor	Perawat Nurse	Bidan Midwife
	(1)	(2)	(3)	(4)
010	Mardinding	4	11	29
020	Laubaleng	5	12	36
030	Tigabinanga	5	20	30
040	Juhar	3	12	29
050	Munte	3	10	40
060	Kutabuluh	4	9	21
070	Payung	3	4	15
071	Tiganderket	3	7	22
080	Simpang Empat	4	18	30
081	Naman Teran	3	8	19
082	Merdeka	2	6	17
090	Kabanjahe	27	32	52
100	Berastagi	29	26	65
110	Tigapanah	8	29	54
111	Dolat Rayat	3	6	20
120	Merek	4	12	34
130	Barusjahe	4	7	29
	Karo	76	232	546

Sumber/Source: Dinas Kesehatan Kabupaten Karo/Health Service of Karo Regency

Tabel 4.2.3 **Pelayanan Kesehatan Ibu Hamil, Anak dan Bayi Menurut Kecamatan di Kabupaten Karo, 2019**
Number of service of Pregnancy, Give birth and infant Health by Sub District in Karo Regency, 2019

	Kecamatan Subdistrict	Ibu Hamil/Pregnancy		Persalinan/ Give Birth	Bayi (0-1 th)/ Infant	Anak(1-5 th)/ Children
		K1	K4			
	(1)	(2)	(3)	(4)	(5)	(6)
010	Mardinding	396	340	283	329	502
020	Laubaleng	340	254	269	298	524
030	Tigabinanga	506	480	458	430	1 766
040	Juhar	284	264	245	281	397
050	Munte	407	404	356	371	916
060	Kutabuluh	207	212	199	175	522
070	Payung	108	94	84	125	563
071	Tiganderket	223	172	180	178	601
080	Simpang Empat	329	383	371	407	1 312
081	Naman Teran	295	193	163	187	228
082	Merdeka	310	263	255	224	361
090	Kabanjahe	1 361	1 199	1 137	982	1 805
100	Berastagi	1 461	1 338	1 214	1 044	3 019
110	Tigapanah	734	661	673	664	2 645
111	Dolat Rayat	146	135	121	108	138
120	Merek	446	430	413	375	1 192
130	Barusjahe	343	307	309	366	916
	Karo	7 896	7 129	6 730	6 544	17 407

Sumber/Source: Dinas Kesehatan Kabupaten Karo/Health Service of Karo Regency

Tabel
Table 4.2.4**Jumlah Kelahiran Menurut Penolong Kelahiran di
Kabupaten Karo, 2019**
*Number of Birth by Birth Attendant in Karo Regency,
2019*

	Kecamatan Subdistrict	Tenaga Kesehatan 1)	Non Tenaga Kesehatan 2)	Jumlah/Total
	(1)	(2)	(3)	(4)
010	Mardinding	283	1	284
020	Laubaleng	271	0	271
030	Tigabinanga	460	0	460
040	Juhar	245	0	245
050	Munte	358	0	358
060	Kutabuluh	201	0	201
070	Payung	84	0	84
071	Tiganderket	181	0	181
080	Simpang Empat	373	0	373
081	Naman Teran	164	0	164
082	Merdeka	255	0	255
090	Kabanjahe	1 137	0	1 137
100	Berastagi	1 216	0	1 216
110	Tigapanah	673	1	674
111	Dolat Rayat	122	0	122
120	Merek	412	2	414
130	Barusjahe	311	0	311
	Karo	6 746	4	6 750

Sumber/Source: Dinas Kesehatan Kabupaten Karo/Health Service of Karo Regency

Tabel 4.2.5 Jumlah Balita yang Pernah Mendapat Imunisasi Menurut Jenis Imunisasi di Kabupaten Karo, 2019
Number of Children Under Five Year Having Received Immunization by Kind of Immunization in Karo Regency, 2019

	Kecamatan Subdistrict	BCG	DPT		
			1	2	3
	(1)	(2)	(3)	(4)	(5)
010	Mardinding	396	383	383	395
020	Laubaleng	443	417	417	436
030	Tigabinanga	435	459	437	443
040	Juhar	238	253	251	240
050	Munte	335	355	356	381
060	Kutabuluh	222	219	233	225
070	Payung	141	136	140	133
071	Tiganderket	153	205	186	191
080	Simpang Empat	423	420	412	412
081	Naman Teran	193	232	233	242
082	Merdeka	265	288	250	220
090	Kabanjahe	1 280	1 273	1 276	1 251
100	Berastagi	1 340	1 364	1 384	1 380
110	Tigapanah	704	723	697	486
111	Dolat Rayat	204	195	181	174
120	Merek	433	420	402	451
130	Barusjahe	331	434	444	433
	Karo	7 536	7 776	7 682	7 493

Lanjutan Tabel/*Continued Table* 4.2.5

	Kecamatan Subdistrict	DPT				Hepatitis B	Campak
		1	2	3	4		
	(1)	(6)	(7)	(8)	(9)	(10)	(11)
010	Mardinding	396	419	388	384	330	330
020	Laubaleng	447	440	442	441	390	387
030	Tigabinanga	433	435	441	445	331	408
040	Juhar	241	252	251	245	181	224
050	Munte	351	367	358	378	274	327
060	Kutabuluh	220	222	223	212	151	198
070	Payung	135	141	134	132	109	88
071	Tiganderket	157	183	187	187	228	161
080	Simpang Empat	427	423	422	409	272	366
081	Naman Teran	200	219	231	233	58	201
082	Merdeka	233	245	234	210	178	308
090	Kabanjahe	1 275	1 275	1 276	1 251	921	1 167
100	Berastagi	1 340	1 360	1 393	1 380	1 062	1 205
110	Tigapanah	698	695	697	680	598	723
111	Dolat Rayat	204	214	189	174	180	145
120	Merek	439	443	416	439	348	369
130	Barusjahe	309	398	440	433	282	412
	Karo	7 505	7 731	7 722	7 633	5 893	7 019

Sumber/*Source*: Dinas Kesehatan Kabupaten Karo/*Health Service of Karo Regency*

Tabel 4.2.6 Jumlah Bayi Lahir, Bayi Berat Badan Lahir Rendah (BBLR), BBLR Dirujuk, dan Bergizi Buruk Menurut Kecamatan di Kabupaten Karo, 2019
Number of Infant Birth, Low Birth Weight Infant Reffered and Poor Nutrition by Sub District in Karo Regency, 2019

	Kecamatan Subdistrict	Bayi Lahir	BBLR		Gizi Buruk
			Jumlah	Dirujuk	
	(1)	(2)	(3)	(4)	(5)
010	Mardinding	284	0	0	6
020	Laubaleng	271	0	0	2
030	Tigabinanga	460	1	0	0
040	Juhar	245	0	0	0
050	Munte	358	0	0	0
060	Kutabuluh	201	0	0	0
070	Payung	84	1	0	0
071	Tiganderket	181	2	2	0
080	Simpang Empat	373	0	0	7
081	Naman Teran	164	0	0	1
082	Merdeka	255	5	3	0
090	Kabanjahe	1 137	0	0	10
100	Berastagi	1 216	0	0	0
110	Tigapanah	674	4	3	7
111	Dolat Rayat	122	0	0	0
120	Merek	414	2	1	0
130	Barusjahe	311	1	1	1
	Karo	6 750	16	10	34

Sumber/Source: Dinas Kesehatan Kabupaten Karo/Health Service of Karo Regency

Tabel
Table 4.2.7

Jumlah Pasangan Usia Subur dan Akseptor KB Menurut Alat Kontrasepsi per Kecamatan di Kabupaten Karo, 2019
Number of Fertile Couple and Active Acceptor by Type of Contraceptive used and Sub District in Karo Regency, 2019

	Kecamatan Subdistrict	PUS/Fertile Couple	Alat Kontrasepsi/Type of Contraceptive Used		
			IUD/IUD	Pil/Pill	Kondom/Condom
	(1)	(2)	(3)	(4)	(5)
010	Mardingding	2 627	70	557	137
020	Laubaleng	3 239	82	441	109
030	Tigabinanga	4 188	428	399	238
040	Juhar	2 527	340	194	77
050	Munte	2 768	44	319	54
060	Kutabuluh	1 847	180	95	38
070	Payung	1 967	106	252	34
071	Tiganderket	3 436	279	450	175
080	Simpang Empat	3 644	59	248	99
081	Naman Teran	1 832	53	303	20
082	Merdeka	2 419	114	292	58
090	Kabanjahe	13 643	429	1 797	528
100	Berastagi	12 466	573	1 745	990
110	Tigapanah	6 691	512	583	258
111	Dolat Rayat	1 632	130	140	70
120	Merek	3 553	172	478	98
130	Barusjahe	4 801	158	293	207
	Karo	73 280	3 729	8 586	3 190

Lanjutan Tabel/Continued Table 4.2.7

	Kecamatan Subdistrict	Alat Kontrasepsi/Type of Contraceptive Used			Jumlah/Total
		Suntikan/ Injection	Implant/ Implant	MOP/MOW/ Medical Operation	
	(1)	(6)	(7)	(8)	(9)
010	Mardingding	523	445	237	1 969
020	Laubaleng	484	671	515	2 302
030	Tigabinanga	525	406	434	2 430
040	Juhar	472	293	125	1 501
050	Munte	510	268	224	1 419
060	Kutabuluh	327	319	235	1 194
070	Payung	365	184	105	1 046
071	Tiganderket	571	56	203	2 244
080	Simpang Empat	965	489	296	2 156
081	Naman Teran	254	359	215	1 204
082	Merdeka	528	350	289	1 631
090	Kabanjahe	3 206	1 125	701	7 796
100	Berastagi	3 310	1 001	592	8 211
110	Tigapanah	905	1 259	945	4 462
111	Dolat Rayat	301	23	240	1 112
120	Merek	502	454	208	1 912
130	Barusjahe	483	1 165	768	3 074
	Karo	14 231	9 585	6 342	45 663

Sumber/Source: Dinas Pengendalian Penduduk dan Keluarga Berencana Kabupaten Karo/ Population Control and Family Planning Services of Karo Regency

Tabel 4.2.8 Jumlah Klinik Keluarga Berencana (KKB) dan Pos Pelayanan Keluarga Berencana Desa (PPKBD) Menurut Kecamatan di Kabupaten Karo, 2019
Number of Family Planning Clinics by Status and Sub District in Karo Regency, 2019

	Kecamatan Subdistrict	KKB			Jumlah/ Total	PPKBD
		Depkes/ Public	ABRI/ Military	Swasta/ Private		
	(1)	(2)	(3)	(4)	(5)	(6)
010	Mardingding	1	0	1	2	12
020	Laubaleng	1	0	0	1	15
030	Tigabinanga	1	0	0	1	20
040	Juhar	1	0	0	1	25
050	Munte	1	0	0	1	22
060	Kutabuluh	1	0	0	1	16
070	Payung	1	0	0	1	8
071	Tiganderket	1	0	0	1	17
080	Simpang Empat	1	0	1	2	17
081	Naman Teran	1	0	0	1	14
082	Merdeka	1	0	1	2	9
090	Kabanjahe	3	1	10	14	13
100	Berastagi	2	0	8	10	10
110	Tigapanah	2	0	1	3	26
111	Dolat Rayat	1	0	0	1	7
120	Merek	1	0	1	2	19
130	Barusjahe	1	0	0	1	19
	Karo	21	1	23	45	269

Sumber/Source: Dinas Pengendalian Penduduk dan Keluarga Berencana Kabupaten Karo/ *Population Control and Family Planning Services of Karo Regency*

4.3 AGAMA DAN SOSIAL LAINNYA RELIGION AND OTHER SOCIAL AFFAIRS

Tabel 4.3.1 Jumlah Penduduk Menurut Kecamatan dan Agama yang Dianut di Kabupaten Karo, 2019
Population by Subdistrict and Religion in Karo Regency, 2019

	Kecamatan Subdistrict	Islam	Protestan Protestant	Katolik Catholic	Hindu	Budha Buddha	Lainnya Others
	(1)	(2)	(3)	(4)	(5)	(6)	(7)
010	Mardinding	4 216	9 436	3 579	13	0	0
020	Laubaleng	6 163	12 668	2 964	1	0	9
030	Tigabinanga	6 158	13 085	4 084	5	0	0
040	Juhar	1 482	8 292	2 809	15	0	225
050	Munte	3 928	14 014	3 581	4	4	4
060	Kutabuluh	2 162	9 183	1 718	24	0	15
070	Payung	3 574	6 982	2 742	0	0	0
071	Tiganderket	5 898	8 354	1 081	0	0	0
080	Simpang Empat	3 952	14 939	2 797	0	0	2
081	Naman Teran	6 367	6 918	1 025	0	0	0
082	Merdeka	4 614	8 818	1 589	0	0	0
090	Kabanjahe	20 620	41 179	10 014	8	936	417
100	Berastagi	19 941	22 310	5 814	26	1 315	0
110	Tigapanah	3 225	20 613	10 703	0	0	12
111	Dolat Rayat	2 037	6 338	1 381	0	20	7
120	Merek	8 94	15 188	4 886	0	4	210
130	Barusjahe	2 540	14 802	7 114	0	0	1
	Karo	97 771	233 119	70 685	96	2 279	902

Sumber/Source: Kantor Kementerian Agama Kabupaten Karo / Religion Service of Karo Regency

Tabel
Table 4.3.2

**Jumlah Tempat Peribadatan Menurut Kecamatan di
Kabupaten Karo, 2019**
*Number of Places of Worship by Subdistrict in Karo Regency,
2019*

	Kecamatan Subdistrict	Masjid Mosque	Gereja Protestan Protestant Church	Gereja Katholik Catholic Church	Pura/Kuil Temple	Vihara
	(1)	(2)	(3)	(4)	(5)	(6)
010	Mardinding	14	65	14	1	0
020	Laubaleng	19	58	11	1	0
030	Tigabinanga	20	49	13	0	0
040	Juhar	12	44	7	1	0
050	Munte	17	63	16	1	0
060	Kutabuluh	11	45	12	1	0
070	Payung	7	23	4	0	0
071	Tiganderket	16	39	6	1	0
080	Simpang Empat	14	39	6	0	0
081	Naman Teran	12	28	4	0	0
082	Merdeka	12	20	4	0	0
090	Kabanjahe	26	77	8	0	1
100	Berastagi	21	39	4	0	2
110	Tigapanah	10	60	11	0	0
111	Dolat Rayat	3	19	2	0	1
120	Merek	3	42	10	0	0
130	Barusjahe	12	57	17	0	0
	Karo	229	767	149	6	4

Sumber/Source: Kantor Kementerian Agama Kabupaten Karo / Religion Service of Karo Regency

Tabel 4.3.3 **Jumlah Desa¹/Kelurahan yang Mengalami Bencana Alam² Menurut Kecamatan di Kabupaten Karo, 2011–2018**
Table 4.3.3 **Number of Villages¹/Kelurahan that Had Natural Disaster² by Subdistrict in Karo Regency, 2011–2018**

	Kecamatan Subdistrict	Banjir/Flood		
		2011	2014	2018
		(2)	(3)	(4)
010	Mardinding	1	2	2
020	Laubaleng	0	3	7
030	Tigabinanga	2	0	2
040	Juhar	0	0	0
050	Munte	0	1	0
060	Kutabuluh	0	0	0
070	Payung	0	0	0
071	Tiganderket	0	0	0
080	Simpang Empat	0	0	1
081	Naman Teran	0	0	0
082	Merdeka	0	1	1
090	Kabanjahe	0	0	0
100	Berastagi	0	2	2
110	Tigapanah	0	0	0
111	Dolat Rayat	0	0	0
120	Merek	1	0	0
130	Barusjahe	1	1	1
	Karo	5	10	16

Lanjutan Tabel/*Continued Table* 4.3.3

	Kecamatan Subdistrict	Gempa Bumi/ <i>Earthquake</i>		
		2011	2014	2018
		(1)	(5)	(6)
010	Mardinding	0	0	0
020	Laubaleng	0	0	0
030	Tigabinanga	1	5	4
040	Juhar	0	1	0
050	Munte	0	0	22
060	Kutabuluh	0	0	1
070	Payung	0	0	1
071	Tiganderket	0	0	0
080	Simpang Empat	0	4	17
081	Naman Teran	0	2	6
082	Merdeka	0	0	2
090	Kabanjahe	0	0	11
100	Berastagi	0	0	0
110	Tigapanah	0	0	0
111	Dolat Rayat	0	0	0
120	Merek	0	2	0
130	Barusjahe	1	0	19
	Karo	2	14	83

Lanjutan Tabel/Continued Table 4.3.3

	Kecamatan Subdistrict	Tanah Longsor/Landslide		
		2011	2014	2018
	(1)	(8)	(9)	(10)
010	Mardinding	0	3	0
020	Laubaleng	0	2	2
030	Tigabinanga	2	2	2
040	Juhar	5	8	2
050	Munte	2	2	10
060	Kutabuluh	0	0	5
070	Payung	2	0	0
071	Tiganderket	1	1	1
080	Simpang Empat	0	1	4
081	Naman Teran	0	0	0
082	Merdeka	1	6	3
090	Kabanjahe	1	0	2
100	Berastagi	0	4	3
110	Tigapanah	1	6	3
111	Dolat Rayat	0	0	0
120	Merek	1	2	1
130	Barusjahe	4	11	1
	Karo	20	48	39

Catatan/Note: ¹ Desa pada tabel ini termasuk Unit Permukiman Transmigrasi (UPT) yang masih dibina oleh kementerian terkait dan nagari di Provinsi Sumatera Barat/Villages in this table are included in Transmigration Settlement Unit which is still fostered by the relevant ministries and the nagari in the Province of Sumatera Barat

² Terjadi dalam tiga tahun terakhir sampai dengan saat pencacahan/Occurred during the last three years by the time of enumeration

Sumber/Source: BPS, Pendataan Potensi Desa (Podes)/BPS-Statistics Indonesia, Village Potential Data Collecting

Tabel
Table 4.3.4**Jumlah Perkara Yang Diterima Oleh Pengadilan Agama
Kabanjahe di Kabupaten Karo, 2019**
*Reported Case by The Religious Court of Kabanjahe in Karo
Regency, 2019*

Bulan/ Month	Nikah/Isbat/ Marriage	Cerai Talak/ Separate	Cerai Gugat/ Separate Claim	Ahli Waris/ Legacy
(1)	(2)	(3)	(4)	(5)
Sisa Tahun 2018	-	3	14	-
Januari/January	1	5	13	-
Februari/February	1	4	11	-
Maret/March	1	1	7	-
April/April	1	1	7	-
Mei/May	1	1	8	1
Juni/June	1	5	11	-
Juli/July	2	2	12	-
Agustus/August	3	5	10	-
September/September	2	4	4	-
Oktober/October	1	4	3	-
November/November	-	3	6	-
Desember/December	-	-	4	-
Jumlah/Total	14	38	110	1

Lanjutan Tabel/*Continued Table 4.3.4*

Bulan/ Month	Taklik/Talak/ <i>Separate with Condition</i>	Lain-lain/ <i>Other</i>	Jumlah/ <i>Total</i>
(1)	(6)	(7)	(8)
Sisa Tahun 2018	-	-	17
Januari/ <i>January</i>	-	2	21
Februari/ <i>February</i>	-	-	16
Maret/ <i>March</i>	-	3	12
April/ <i>April</i>	-	1	10
Mei/ <i>May</i>	-	-	11
Juni/ <i>June</i>	-	1	18
Juli/ <i>July</i>	-	-	16
Agustus/ <i>August</i>	-	1	19
September/ <i>September</i>	-	2	12
Oktober/ <i>October</i>	-	-	8
November/ <i>November</i>	-	-	9
Desember/ <i>December</i>	-	3	7
Jumlah/<i>Total</i>	0	13	176

Sumber/*Source*: Pengadilan Agama Kabanjahe/*Religious Court of Kabanjahe*

Tabel
Table 4.3.5**Jumlah Perkara Yang Diputus Oleh Pengadilan Agama
Kabanjahe di Kabupaten Karo, 2019**
*Case and Solved by The Religious Court of Kabanjahe in Karo
Regency, 2019*

Bulan/ Month	Dicabut/ Extracted	Jenis Perkara/Case Solved		
		Cerai Talak/ Separate	Cerai Gugat/ Separate Claim	Itsbat Nikah/ Marriage
(1)	(2)	(3)	(4)	(5)
Januari/January	1	-	8	1
Februari/February	-	4	6	-
Maret/March	2	3	10	1
April/April	2	4	11	1
Mei/May	1	1	9	1
Juni/June	2	2	11	-
Juli/July	4	5	12	1
Agustus/August	1	2	9	-
September/September	2	3	6	2
Oktober/October	1	4	5	1
November/November	-	6	6	1
Desember/December	-	-	7	-
Jumlah/Total	16	34	100	9

Lanjutan Tabel/Continued Table 4.3.5

Bulan/ Month	Jenis Perkara/Case Solved			Tolak, Coret/ Batal, Gugur/ Invalid Cancel
	Ahli Waris/ Legacy	Taklik/Talak/ Separate with Condition	Lain-lain/ Other	
(1)	(6)	(7)	(8)	(9)
Januari/January	-	-	1	-
Februari/February	-	-	-	-
Maret/March	-	-	1	-
April/April	-	-	1	-
Mei/May	-	-	-	-
Juni/June	1	-	1	-
Juli/July	-	-	1	-
Agustus/August	-	-	1	-
September/September	-	-	2	-
Oktober/October	-	-	-	-
November/November	-	-	-	1
Desember/December	-	-	3	-
Jumlah/Total	1	-	11	1

Sumber/Source: Pengadilan Agama Kabanjahe/Religious Court of Kabanjahe

4.4 KEMISKINAN POVERTY

Tabel 4.4.1 **Garis Kemiskinan, Jumlah, dan Persentase Penduduk Miskin di Kabupaten Karo, 2012–2019**
Poverty Line, Number, and Percentage of Poor People in Karo Regency, 2012–2019

Tahun Year	Garis Kemiskinan (rupiah/kapita/bulan) Poverty Line (rupiah/capita/month)	Jumlah Penduduk Miskin (ribu) Number of Poor People (thousand)	Persentase Penduduk Miskin Percentage of Poor People
(1)	(2)	(3)	(4)
2012	347 914	36,71	9,93
2013	337 578	36,93	9,79
2014	343 225	35,36	9,2
2015	357 954	37,52	9,68
2016	400 261	38,74	9,81
2017	423 663	40,02	9,97
2018	437 702	35,36	8,67
2019	460 870	34,08	8,23

Sumber/Source: BPS, Survei Sosial Ekonomi Nasional Maret/BPS-Statistics Indonesia, March National Socioeconomic Survey

Tabel 4.4.2 **Indeks Kedalaman Kemiskinan dan Indeks Keparahan Kemiskinan di Kabupaten Karo, 2012–2019**
Poverty Gap Index and Poverty Severity Index in Karo Regency, 2012–2019

Tahun Year	Indeks Kedalaman Kemiskinan Poverty Gap Index	Indeks Keparahan Kemiskinan Poverty Severity Index
(1)	(2)	(3)
2012	1,12	0,22
2013	1,42	0,35
2014	1,02	0,18
2015	1,38	0,34
2016	1,48	0,33
2017	1,87	0,54
2018	0,95	0,22
2019	0,88	0,14

Sumber/Source: BPS, Survei Sosial Ekonomi Nasional Maret/BPS-Statistics Indonesia, March National Socioeconomic Survey

4.5 KRIMINALITAS DAN KEAMANAN CRIMINALITY AND SAFETY

Tabel 4.5.1 Jumlah Perkara Pidana yang Diterima dan Diputuskan Oleh Pengadilan Negeri Kabanjahe di Kabupaten Karo, 2019
Number of Criminal Cases Received and Decided by the District Court of Kabanjahe in Karo Regency, 2019

Bulan Month	Pidana Biasa			
	Sisa Bulan Lalu	Diterima Bulan Laporan	Diputuskan Bulan Laporan	Sisa sisa Bulan Laporan
(1)	(2)	(3)	(4)	(5)
Januari/January	92	50	42	100
Februari/February	100	34	43	91
Maret/March	91	23	36	78
April/April	78	42	47	73
Mei/May	73	42	36	79
Juni/June	79	8	31	56
Juli/July	56	53	24	85
Agustus/August	85	23	43	65
September/September	65	29	37	57
Oktober/October	57	17	17	57
November/November	57	29	24	62
Desember/December	62	43	25	80
Jumlah		393	405	

Lanjutan Tabel/*Continued Table 4.5.1*

Bulan Month	Pidana Anak			
	Sisa Bulan Lalu	Diterima Bulan Laporan	Diputuskan Bulan Laporan	Sisa sisa Bulan Laporan
(1)	(6)	(7)	(8)	(9)
Januari/January	0	0	0	0
Februari/February	0	1	0	1
Maret/March	1	0	1	0
April/April	0	1	1	0
Mei/May	0	0	0	0
Juni/June	0	0	0	0
Juli/July	0	1	0	1
Agustus/August	1	1	1	1
September/September	1	0	1	0
Oktober/October	0	0	0	0
November/November	0	0	0	0
Desember/December	0	1	0	1
Jumlah		5	5	

Lanjutan Tabel/*Continued Table* 4.5.1

Bulan Month	Pidana Singkat			
	Sisa Bulan Lalu	Diterima Bulan Laporan	Diputuskan Bulan Laporan	Sisa sisa Bulan Laporan
(1)	(10)	(11)	(12)	(13)
Januari/January	0	0	0	0
Februari/February	0	0	0	0
Maret/March	0	0	0	0
April/April	0	0	0	0
Mei/May	0	0	0	0
Juni/June	0	0	0	0
Juli/July	0	0	0	0
Agustus/August	0	0	0	0
September/September	0	0	0	0
Oktober/October	0	0	0	0
November/November	0	0	0	0
Desember/December	0	0	0	0
Jumlah		0	0	

Lanjutan Tabel/*Continued Table 4.5.1*

Bulan Month	Pidana Cepat			
	Sisa Bulan Lalu	Diterima Bulan Laporan	Diputuskan Bulan Laporan	Sisa sisa Bulan Laporan
(1)	(14)	(15)	(16)	(17)
Januari/January	0	0	0	0
Februari/February	0	0	0	0
Maret/March	0	0	0	0
April/April	0	1	1	0
Mei/May	0	0	0	0
Juni/June	0	0	0	0
Juli/July	0	0	0	0
Agustus/August	0	1	1	0
September/September	0	1	1	0
Oktober/October	0	0	0	0
November/November	0	1	1	0
Desember/December	0	0	0	0
Jumlah		4	4	

Lanjutan Tabel/*Continued Table* 4.5.1

Bulan Month	Pidana Praperadilan			
	Sisa Bulan Lalu	Diterima Bulan Laporan	Diputuskan Bulan Laporan	Sisa sisa Bulan Laporan
(1)	(18)	(19)	(20)	(21)
Januari/January	0	2	1	1
Februari/February	1	1	2	0
Maret/March	0	1	0	1
April/April	1	0	1	0
Mei/May	0	2	0	2
Juni/June	2	1	2	1
Juli/July	1	0	1	0
Agustus/August	0	0	0	0
September/September	0	0	0	0
Oktober/October	0	0	0	0
November/November	0	0	0	0
Desember/December	0	0	0	0
Jumlah		7	7	

Lanjutan Tabel/*Continued Table 4.5.1*

Bulan Month	Pidana Lalu Lintas/Tilang			
	Sisa Bulan Lalu	Diterima Bulan Laporan	Diputuskan Bulan Laporan	Sisa sisa Bulan Laporan
(1)	(22)	(23)	(24)	(25)
Januari/January	0	65	65	0
Februari/February	0	177	177	0
Maret/March	0	152	152	0
April/April	0	97	97	0
Mei/May	0	159	159	0
Juni/June	0	133	133	0
Juli/July	0	252	252	0
Agustus/August	0	615	615	0
September/September	0	735	735	0
Oktober/October	0	361	361	0
November/November	0	1 577	1 577	0
Desember/December	0	1 169	1 169	0
Jumlah		5 492	5 492	

Sumber/*Source*: Pengadilan Negeri Kabanjahe/*District Court of Kabanjahe*

Tabel
Table 4.5.2

**Jumlah Perkara Perdata yang Diterima dan Diputuskan
Oleh Pengadilan Negeri Kabanjahe di Kabupaten Karo,
2019**
*Number of Civil Cases Received and Decided by the District
Court of Kabanjahe in Karo Regency, 2019*

Bulan Month	Gugatan			
	Sisa Bulan Lalu	Diterima Bulan Laporan	Diputuskan Bulan Laporan	Sisa sisa Bulan Laporan
(1)	(2)	(3)	(4)	(5)
Januari/January	50	8	5	53
Februari/February	53	12	12	53
Maret/March	53	4	9	48
April/April	48	9	11	46
Mei/May	46	7	10	43
Juni/June	43	12	6	49
Juli/July	49	12	10	51
Agustus/August	51	11	13	49
September/September	49	10	12	47
Oktober/October	47	11	8	50
November/November	50	12	11	51
Desember/December	51	5	10	46
Jumlah		113	117	

Lanjutan Tabel/*Continued Table 4.5.2*

Bulan <i>Month</i>	Permohonan			
	Sisa Bulan Lalu	Diterima Bulan Laporan	Diputuskan Bulan Laporan	Sisa sisa Bulan Laporan
(1)	(6)	(7)	(8)	(9)
Januari/ <i>January</i>	0	16	9	7
Februari/ <i>February</i>	7	13	16	4
Maret/ <i>March</i>	4	17	13	8
April/ <i>April</i>	8	5	12	1
Mei/ <i>May</i>	1	2	2	1
Juni/ <i>June</i>	1	14	7	8
Juli/ <i>July</i>	8	11	17	2
Agustus/ <i>August</i>	2	10	9	3
September/ <i>September</i>	3	15	17	1
Oktober/ <i>October</i>	1	11	10	2
November/ <i>November</i>	2	21	19	4
Desember/ <i>December</i>	4	9	13	0
Jumlah		144	144	

Lanjutan Tabel/*Continued Table* 4.5.2

Bulan <i>Month</i>	Gugatan Sederhana			
	Sisa Bulan Lalu	Diterima Bulan Laporan	Diputuskan Bulan Laporan	Sisa sisa Bulan Laporan
(1)	(10)	(11)	(12)	(13)
Januari/ <i>January</i>	0	0	0	0
Februari/ <i>February</i>	0	6	5	1
Maret/ <i>March</i>	1	0	1	0
April/ <i>April</i>	0	2	0	2
Mei/ <i>May</i>	2	3	1	4
Juni/ <i>June</i>	4	8	1	11
Juli/ <i>July</i>	11	0	10	1
Agustus/ <i>August</i>	1	11	1	11
September/ <i>September</i>	11	0	10	1
Oktober/ <i>October</i>	1	1	1	1
November/ <i>November</i>	1	5	1	5
Desember/ <i>December</i>	5	0	2	3
Jumlah		36	33	

Sumber/*Source*: Pengadilan Negeri Kabanjahe/*District Court of Kabanjahe*

Tabel 4.5.3 Jumlah Anggota Pertahanan Sipil Menurut Kecamatan di Kabupaten Karo, 2019
Number of Civilian Defense Units by Subdistrict in Karo Regency, 2019

	Kecamatan Subdistrict	Wanra/People's Militia	Kamra	Linmas	Jumlah/Total
	(1)	(2)	(3)	(4)	(5)
010	Mardinding	-	-	-	-
020	Laubaleng	-	-	-	-
030	Tigabinanga	-	-	-	-
040	Juhar	-	-	-	-
050	Munte	-	-	-	-
060	Kutabuluh	-	-	-	-
070	Payung	-	-	-	-
071	Tiganderket	-	-	-	-
080	Simpang Empat	-	-	-	-
081	Naman Teran	-	-	-	-
082	Merdeka	-	-	-	-
090	Kabanjahe	-	-	41	41
100	Berastagi	-	-	-	-
110	Tigapanah	-	-	-	-
111	Dolat Rayat	-	-	-	-
120	Merek	-	-	-	-
130	Barusjahe	-	-	-	-
	Karo	0	0	41	41

Sumber/Source: Badan Kesatuan Bangsa, Politik dan Perlindungan Masyarakat Kabupaten Karo / Department of National Unity, Political and Protection People of Karo Regency

Tabel
Table 4.5.4

Jumlah Anggota Pertahanan Sipil Menurut Kecamatan yang Telah Mengikuti Kursus dan Pendidikan di Kabupaten Karo, 2019
Number of Civilian Defense Units by Subdistrict Has Graduated From Civilian Defense Course in Karo Regency, 2019

Kecamatan Subdistrict		Pendidikan Kehansipan/Civilian Defense Course									
		Suskapin		Suskalak				Kamra			
		Wan Kam Ra	Linmas	A	B	Kamra		Danru	Danton	Danki	Danyon
						A	B				
(1)	(2)	(3)	(4)	(5)	(6)	(7)	(8)	(9)	(10)	(11)	
010	Mardingding	-	-	-	-	-	-	-	-	-	-
020	Laubaleng	-	-	-	-	-	-	-	-	-	-
030	Tigabinanga	-	-	-	-	-	-	-	-	-	-
040	Juhar	-	-	-	-	-	-	-	-	-	-
050	Munte	-	-	-	-	-	-	-	-	-	-
060	Kutabuluh	-	-	-	-	-	-	-	-	-	-
070	Payung	-	-	-	-	-	-	-	-	-	-
071	Tiganderket	-	-	-	-	-	-	-	-	-	-
080	Simpang Empat	-	-	-	-	-	-	-	-	-	-
081	Naman Teran	-	-	-	-	-	-	-	-	-	-
082	Merdeka	-	-	-	-	-	-	-	-	-	-
090	Kabanjahe	-	-	4	-	-	-	-	-	-	-
100	Berastagi	-	-	-	-	-	-	-	-	-	-
110	Tigapanah	-	-	-	-	-	-	-	-	-	-
111	Dolat Rayat	-	-	-	-	-	-	-	-	-	-
120	Merek	-	-	-	-	-	-	-	-	-	-
130	Barusjahe	-	-	-	-	-	-	-	-	-	-
Karo		0	0	4	0	0	0	0	0	0	0

Sumber/Source: Badan Kesatuan Bangsa, Politik dan Perlindungan Masyarakat Kabupaten Karo / Department of National Unity, Political and Protection People of Karo Regency

4.6 KEBERSIHAN CLEANLINESS

Tabel 4.6.1 Jumlah Sampah Yang Diangkut dari Kecamatan ke Tempat Pengolahan dan Pembuangan Akhir di Kabupaten Karo (M³), 2019
Number of trash Carry out from Sub District to Collecting Location in Karo Regency (M³), 2019

Kecamatan Subdistrict		Sampah Diangkut/Trach Carry Out
(1)	(2)	
010	Mardinding	-
020	Laubaleng	-
030	Tigabinanga	4 224
040	Juhar	1 272
050	Munte	756
060	Kutabuluh	288
070	Payung	168
071	Tiganderket	1 152
080	Simpang Empat	1 460
081	Naman Teran	72
082	Merdeka	3 510
090	Kabanjahe	96 426
100	Berastagi	94 177
110	Tigapanah	13 140
111	Dolat Rayat	3 210
120	Merek	4 380
130	Barusjahe	2 490
Karo		226 725

Sumber/Source: Dinas Lingkungan Hidup Kabupaten Karo / *Environment Services of Karo Regency*

**PERTANIAN, KEHUTANAN,
PETERTANAKAN, DAN PERIKANAN**

5

AGRICULTURE

Luas Areal Perkebunan Kelapa Sawit
Kabupaten Karo Tahun 2019
1,91 ribu ha



PENJELASAN TEKNIS

1. Lahan sawah adalah lahan pertanian yang berpetak-petak dan dibatasi oleh pematang (galangan), saluran untuk menahan/ menyalurkan air, yang biasanya ditanami padi sawah tanpa memandang dari mana diperoleh atau status lahan tersebut. Lahan yang dimaksud termasuk lahan yang terdaftar di Pajak Bumi Bangunan, luran Pembangunan Daerah, lahan bengkok, lahan serobotan, lahan rawa yang ditanami padi dan lahan bekas tanaman tahunan yang telah dijadikan sawah, baik yang ditanami padi, palawija atau tanaman semusim lainnya.
2. Produksi tanaman pangan merupakan hasil perkalian antara luas panen dengan produktivitas. Pengumpulan data luas panen dilakukan setiap bulan dengan pendekatan area kecamatan di seluruh wilayah Indonesia. Pengumpulan data produktivitas dilakukan melalui pengukuran langsung pada plot ubinan berukuran 2½ m x 2½ m. Pengumpulan data produktivitas dilakukan setiap subround (empat bulanan) pada waktu panen petani.
3. Data produksi padi dan palawija yang disajikan adalah dalam kualitas: gabah kering giling (padi), pipilan kering (jagung), biji kering (kedelai dan kacang

TECHNICAL NOTES

1. *Wetland is agricultural land that separated by small dykes to resist water, where the main crop is usually wetland paddy without considering where it is got from or the status of the land. It includes the land that is registered at land income tax office, regional development contribution, 'bengkok' land, illegal ownership, swamps for rice cultivation, and annual crop land mark that has been used as rice field, which are both planted with paddy, secondary crops or the other seasonal crops.*
2. *Food crops production is generated by harvested area multiplied by productivity. The harvested area data is collected every month using sub district area approach in all sub district in Indonesia. The productivity data collection is conducted by a direct measurement in 2½m x 2½m crop cutting plot. The productivity measurement is conducted in every subround (four monthly) at the time when farmers are harvesting their crops.*
3. *Production of paddy and secondary crops data are presented in the form of: dry unhusked rice (paddy), dry loose maize (maize), dry shells crops (soybeans and peanuts), and fresh roots (cassava and sweet potatoes).*
4. *Horticultural crops are plants that belong to both annual and annual fruit and vegetable, biofar-*

- tanah), dan ketela basah (ketela pohon dan ketela rambat)
4. Tanaman hortikultura adalah tanaman yang mencakup kelompok tanaman buah-buahan dan sayur-sayuran baik yang semusim maupun yang tahunan, tanaman biofarmaka, dan tanaman hias.
 5. Tanaman biofarmaka adalah tanaman yang bermanfaat untuk obatobatan, kosmetik, dan kesehatan yang dikonsumsi atau digunakan dari bagian-bagian tanaman seperti daun, batang, buah, umbi (rimpang) ataupun akar.
 6. Tanaman hias adalah tanaman yang mempunyai nilai keindahan baik bentuk, warna daun, tajuk maupun bunganya, sering digunakan untuk penghias pekarangan dan lain sebagainya.
- advanced, and ornamental plants.*
5. Medicinal plants are plants which are useful for medicine. It is consumed from part of the plant such as leaf, flower, fruit, tuber, and root.
 6. Ornamental plants are plants which have a beauty value, either in shape, colour of leaf or crown of flower, and they are often used as a yard decorator.

ULASAN**DESCRIPTION****5.1 Tanaman Pangan**

Berdasarkan data dari dinas pertanian kabupaten karo, luas lahan sawah di kabupaten karo pada tahun 2019 adalah 14.500 ha. Luas tersebut terdiri dari 98,14 persen lahan sawah irigasi dan 1,86 persen lahan sawah non irigasi.

5.2 Hortikultura

Pada tahun 2019, produksi tanaman sayuran seperti bawang merah adalah 6.040 ton, cabai adalah 50.117 ton, kentang 72.956 ton dan kubis adalah 147.860 ton. Sedangkan untuk luas panen tanaman sayuran seperti bawang merah adalah 712 ha, cabai adalah 7.553 ha, kentang 3.953 ha dan kubis adalah 4.419 ha.

5.3 Perkebunan

Pada tahun 2019, Luas Areal Perkebunan di Kabupaten Karo, seperti Kepala Sawit adalah sebesar 1,91 ha, untuk Kelapa adalah sebesar 0,82 ha, Karet adalah sebesar 0,14 ha, Kakao adalah sebesar 4,02 dan Kopi adalah sebesar 9,75 ha. Sedangkan untuk produksi Perkebunan di Kabupaten Karo, untuk Kelapa Sawit sebesar 6,05 ton, Kelapa 0,83, Karet sebesar 0,07 ton, Kopi sebesar 13,44 ton dan Kakao sebesar 3,20 ton.

5.4 Peternakan

Hewan ternak yang mendominasi di kabupaten karo pada tahun 2019 adalah babi dengan jumlah 28.132 ekor.

5.1 Food Crops

Based on data from the Karo Regency Agriculture Office, the area of paddy fields in Karo Regency in 2019 is 14,500 ha. The area consists of 98.14 percent irrigated paddy fields and 1.86 percent non-irrigated paddy fields.

5.2 Horticulture

In 2019, the production of vegetable crops such as onions is 6.040 tons, chili is 50.117 tons, potatoes are 72.956 tons and cabbage is 147.860 tons. Whereas the harvested area for vegetables such as shallots is 712 ha, chillies are 7.553 ha, potatoes 3.953 ha and cabbage is 4.419 ha.

5.3 Estate Crops

In 2019, the total area of plantations in Karo Regency, such as Palm Oil Head is 1,91 ha, for Coconut is 0,82 ha, Rubber is 0,14 ha, Cocoa is 4.23 and Coffee is 9,75 ha. As for Plantation production in Karo Regency, Oil Palm is 6,05 tons, Coconut is 0,83, Rubber is 0,07 tons, Coffee is 13,44 tons and Cocoa is 3,20 tons.

5.4 Animal Husbandry

The dominant livestock in Karo Regency in 2019 are pigs with 28,132 animals. According to the Karo Regency Agriculture Office, 44.17 percent of them are located in the Brand district. The next livestock are 28,132 goats and sheep.

Whereas in the poultry population, the most animals are native chickens as much as 379,339 tails.

Menurut dinas pertanian kabupaten karo, 44,17 persen diantaranya berada di kecamatan Merek. Hewan ternak selanjutnya ada kambing dan domba sejumlah 28.132 ekor.

Sedangkan pada populasi unggas, hewan yang paling banyak adalah ayam kampung sebanyak 379.339 ekor.

5.5 Perikanan

Dari data dinas perikanan, terdapat 805 Rumah Tangga Perikanan (RTP) yang menggunakan kolam, 9 RTP yang menggunakan danau dan 1 RTP yang menggunakan balai benih ikan untuk melakukan budidaya pada tahun 2019 di kabupaten Karo.

5.6 Kehutanan

Luas hutan lindung di kabupaten Karo pada tahun 2019 adalah 64.147 ha dan luas hutan suaka alam sebesar 22.684 ha. Selanjutnya ada lahan reboisasi di Kabupaten Karo pada tahun 2019 adalah sebesar 25 ha dan terletak di Desa Gunung Saribu, Kecamatan Munte.

5.5 Fisheries

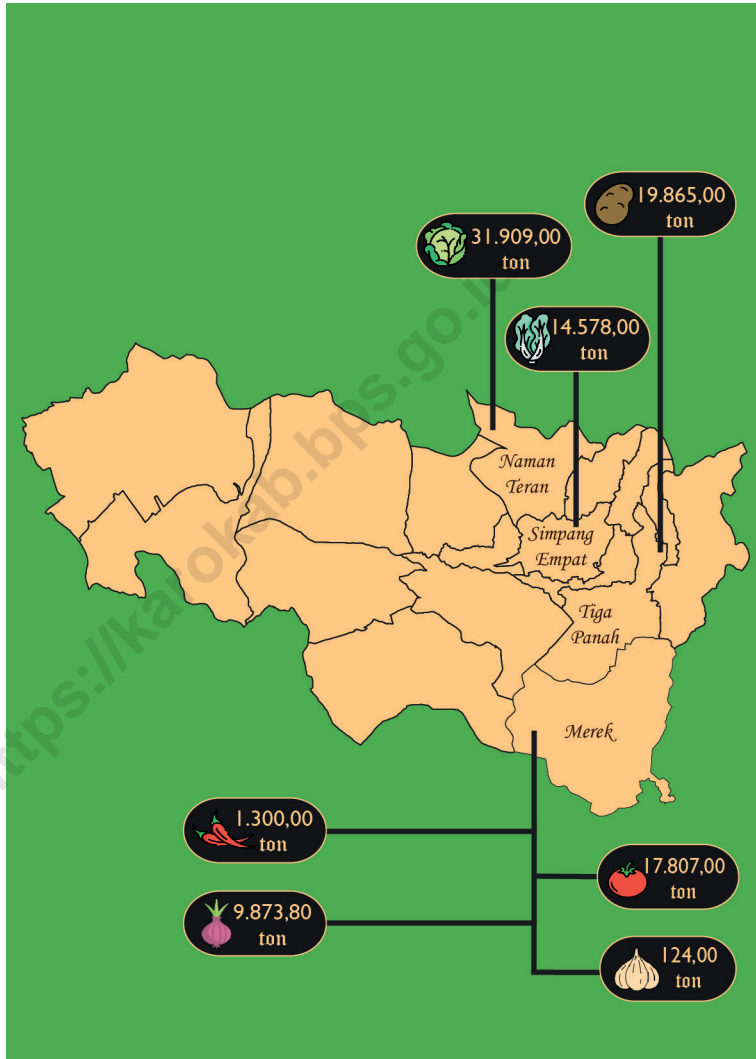
From the data of the fisheries service, there are 805 Fisheries Households (RTP) that use ponds, 9 RTP who use lakes and 1 RTP who use fish seed halls for conducting cultivation in 2019 in Karo district.

5.6 Forestry

The area of protected forest in Karo Regency in 2019 is 64,147 ha and the area of natural reserve forest is 22,684 ha. Furthermore, there is reforestation land in Karo Regency in 2019 totaling 25 ha and located in Gunung Saribu Village, Munte District.

Gambar 5.1
Figures

Produksi Tanaman Sayuran Terbesar Menurut Jenis Tanaman, 2019
Biggest Production of Vegetables by Kind of Plant, 2019



Sumber/Source: BPS, Statistik Pertanian Hortikultura SPH-SBS/BPS-Statistics Indonesia, Agricultural Statistic for Horticulture SPH-SBS

**5.1 PERTANIAN
AGRICULTURE**

Tabel 5.1.1 **Luas Lahan Sawah Menurut Kecamatan di Kabupaten Karo (ha), 2019**
Wet Rice Field Area by Subdistrict in Karo Regency (ha), 2019

Kecamatan Subdistrict	Lahan Sawah					Jumlah
	Ditanami Padi			Tidak Ditanami Padi		
	1x	2x	≥3x	Ditanami Tanaman Lainnya	Tidak Ditanami Apapun	
(1)	(2)	(3)	(4)	(5)	(6)	(7)
010 Mardinding	0	2 362	0	0	0	2362
020 Laubaleng	0	2 785	0	0	0	2785
030 Tigabinanga	40	230	0	357	0	627
040 Juhar	165	1 465	0	356	0	1986
050 Munte	75	840	0	1 240	0	2155
060 Kutabuluh	10	10	0	121	0	141
070 Payung	599	0	0	330	15	944
071 Tiganderket	25	0	0	435	22	482
080 Simpang Empat	0	0	0	25	30	55
081 Naman Teran	0	0	0	110	149	259
082 Merdeka	1	0	0	80	15	96
090 Kabanjahe	0	0	0	25	25	50
100 Berastagi	4	0	0	177	13	194
110 Tigapanah	0	15	0	515	25	555
111 Dolat Rayat	0	0	0	55	5	60
120 Merek	29	0	0	710	75	814
130 Barusjahe	552	40	0	253	90	935
Karo	1 500	7 747	0	4 789	464	14 500

Sumber/Source: Dinas Pertanian Kabupaten Karo/Agriculture, and Estate Service of Karo Regency

Tabel
Table 5.1.2

**Luas Lahan Sawah Irigasi Menurut Kecamatan di
Kabupaten Karo (ha), 2019**
*Wet Rice Field Area With Irrigation by Subdistrict in Karo
Regency (ha), 2019*

Kecamatan Subdistrict	Lahan Sawah					Jumlah
	Ditanami Padi			Tidak Ditanami Padi		
	1x	2x	≥3x	Ditanami Tanaman Lainnya	Tidak Ditanami Apapun	
(1)	(2)	(3)	(4)	(5)	(6)	(7)
010 Mardinding	-	2 162	-	-	-	2 162
020 Laubaleng	-	2 785	-	-	-	2 785
030 Tigabinanga	-	230	-	357	-	587
040 Juhar	145	1 465	-	356	-	1 966
050 Munte	75	840	-	1 240	-	2 155
060 Kutabuluh	10	10	-	121	-	141
070 Payung	589	-	-	330	15	934
071 Tiganderket	25	-	-	435	22	482
080 Simpang Empat	-	-	-	25	30	55
081 Naman Teran	-	-	-	110	149	259
082 Merdeka	1	-	-	80	15	96
090 Kabanjahe	-	-	-	25	25	50
100 Berastagi	4	-	-	177	13	194
110 Tigapanah	-	15	-	515	25	555
111 Dolat Rayat	-	-	-	55	5	60
120 Merek	29	-	-	710	75	814
130 Barusjahe	552	40	-	253	90	935
Karo	1 430	7 547	-	4 789	464	14 230

Sumber/Source: Dinas Pertanian Kabupaten Karo/Agriculture, and Estate Service of Karo Regency

Tabel
Table 5.1.3

Luas Lahan Sawah Non Irigasi Menurut Kecamatan di Kabupaten Karo (ha), 2019
Wet Rice Field Area Without Irrigation by Subdistrict in Karo Regency (ha), 2019

Kecamatan Subdistrict	Lahan Sawah					Jumlah
	Ditanami Padi			Tidak Ditanami Padi		
	1x	2x	≥3x	Ditanami Tanaman Lainnya	Tidak Ditanami Apapun	
(1)	(2)	(3)	(4)	(5)	(6)	(7)
010 Mardinding	-	200	-	-	-	200
020 Laubaleng	-	-	-	-	-	0
030 Tigabinanga	40	-	-	-	-	40
040 Juhar	20	-	-	-	-	20
050 Munte	-	-	-	-	-	0
060 Kutabuluh	-	-	-	-	-	0
070 Payung	10	-	-	-	-	10
071 Tiganderket	-	-	-	-	-	0
080 Simpang Empat	-	-	-	-	-	0
081 Naman Teran	-	-	-	-	-	0
082 Merdeka	-	-	-	-	-	0
090 Kabanjahe	-	-	-	-	-	0
100 Berastagi	-	-	-	-	-	0
110 Tigapanah	-	-	-	-	-	0
111 Dolat Rayat	-	-	-	-	-	0
120 Merek	-	-	-	-	-	0
130 Barusjahe	-	-	-	-	-	0
Karo	70	200	-	-	-	270

Sumber/Source: Dinas Pertanian Kabupaten Karo/Agriculture, and Estate Service of Karo Regency

Tabel
Table 5.1.4

**Luas Lahan Kering Menurut Kecamatan di Kabupaten
Karo (ha), 2019**
Dry Land Area by Subdistrict in Karo Regency (ha), 2019

	Kecamatan Subdistrict	Tegal/Kebun/ Pekarangan/Yard	Ladang/Huma/Field	Perkebunan/State
	(1)	(2)	(3)	(4)
010	Mardinding	4 647	129	1 500
020	Laubaleng	4 357	-	1 325
030	Tigabinanga	12 183	-	1 640
040	Juhar	14 668	-	1 428
050	Munte	10 154	-	-
060	Kutabuluh	10 189	-	-
070	Payung	1 749	20	-
071	Tiganderket	4 563	-	1 200
080	Simpang Empat	7 648	-	1 097
081	Naman Teran	3 990	10	272
082	Merdeka	2 328	5	227
090	Kabanjahe	2 210	-	-
100	Berastagi	1 730	-	119
110	Tigapanah	15 812	-	1 210
111	Dolat Rayat	2 693	-	-
120	Merek	4 265	-	-
130	Barusjahe	6 245	-	637
	Karo	109 431	164	10 655

Lanjutan Tabel/*Continued Table 5.1.4*

	Kecamatan Subdistrict	Ditanami Pohon/ Hutan Rakyat	Penggembalaan/ Padang Rumput/ Grassland	Sementara Tidak Diusahakan
	(1)	(5)	(6)	(7)
010	Mardinding	-	-	-
020	Laubaleng	-	1 500	-
030	Tigabinanga	398	20	-
040	Juhar	850	-	-
050	Munte	-	-	-
060	Kutabuluh	120	125	-
070	Payung	80	15	262
071	Tiganderket	235	15	36
080	Simpang Empat	96	-	-
081	Naman Teran	720	100	238
082	Merdeka	5	-	-
090	Kabanjahe	-	-	-
100	Berastagi	100	-	-
110	Tigapanah	180	-	285
111	Dolat Rayat	-	-	-
120	Merek	302	-	-
130	Barusjahe	1 666	-	82
	Karo	4 752	1 775	903

Lanjutan Tabel/*Continued Table 5.1.4*

	Kecamatan Subdistrict	Lain-lain/Other	Jumlah Lahan Pertanian Bukan Sawah	Lahan Bukan Pertanian
	(1)	(8)	(9)	(10)
010	Mardinding	-	23 698	651
020	Laubaleng	-	22 325	150
030	Tigabinanga	-	14 963	448
040	Juhar	-	19 446	424
050	Munte	-	10 159	250
060	Kutabuluh	-	19 134	295
070	Payung	24	2 224	1 556
071	Tiganderket	-	6 049	2 145
080	Simpang Empat	24	9 116	177
081	Naman Teran	133	8 063	460
082	Merdeka	-	4 165	156
090	Kabanjahe	110	2 323	2 092
100	Berastagi	-	2 112	744
110	Tigapanah	302	17 789	340
111	Dolat Rayat	-	2 758	407
120	Merek	-	11 407	330
130	Barusjahe	-	11 571	298
	Karo	593	187 302	10 923

Sumber/*Source*: Dinas Pertanian Kabupaten Karo/*Agriculture, and Estate Service of Karo Regency*

Tabel
Table 5.1.5

Target dan Realisasi Intensifikasi Padi Sawah dan Padi Ladang di Kabupaten Karo (ha), 2019
Target and Realization Cultivated Area Dry Land Paddy and Wet Land Paddy in Karo Regency (ha), 2019

Kecamatan Subdistrict	Intensifikasi Padi Sawah/Dry Land Paddy		Intensifikasi Padi Ladang/Wet Land Paddy			
	Insus		Insus		Inmum	
	Target	Realisasi	Target	Realisasi	Target	Realisasi
(1)	(2)	(3)	(4)	(5)	(6)	(7)
010 Mardinding	5 128	6 279	-	-	691	781
020 Laubaleng	5 584	6 372	-	-	553	450
030 Tigabinanga	527	190	-	-	377	427
040 Juhar	3 802	4 373	-	-	247	270
050 Munte	2 267	1 978	-	-	645	469
060 Kutabuluh	42	20	-	-	1 577	1 063
070 Payung	1 342	1 095	-	-	547	749
071 Tiganderket	27	6	-	-	1 056	1 435
080 Simpang Empat	-	-	-	-	749	896
081 Naman Teran	-	-	-	-	140	89
082 Merdeka	2	-	-	-	1	-
090 Kabanjahe	-	-	-	-	525	418
100 Berastagi	1	-	-	-	4	-
110 Tigapanah	20	29	-	-	1 748	1 243
111 Dolat Rayat	-	-	-	-	95	50
120 Merek	44	34	-	-	956	956
130 Barusjahe	1 154	534	-	-	1 750	987
Karo	19 940	20 908	-	-	11 661	10 283

Sumber/Source: Dinas Pertanian Kabupaten Karo/Agriculture, and Estate Service of Karo Regency

Tabel
Table 5.1.6**Luas Penggunaan Lahan Kering dan Lahan Sawah Menurut Kecamatan di Kabupaten Karo (ha), 2019**
Dry Land Area and Wet Land Area are Cultivated by Subdistrict in Karo Regency (ha), 2019

	Kecamatan Subdistrict	Lahan Sawah/ Dry Land Area	Lahan Kering/ Wet Land Area	Lahan Bukan Pertanian	Luas Lahan Seluruhnya/ Total Area
	(1)	(2)	(3)	(4)	(5)
010	Mardinding	2 362	23 698	651	26 711
020	Laubaleng	2 785	22 325	150	25 260
030	Tigabinanga	270	15 320	448	16 038
040	Juhar	1 630	19 802	424	21 856
050	Munte	1 395	10 919	250	12 564
060	Kutabuluh	20	19 255	295	19 570
070	Payung	599	2 569	1 556	4 724
071	Tiganderket	348	6 183	2 145	8 676
080	Simpang Empat	-	9 171	177	9 348
081	Naman Teran	-	8 322	460	8 782
082	Merdeka	1	4 260	156	4 417
090	Kabanjahe	-	2 373	2 092	4 465
100	Berastagi	177	2 129	744	3 050
110	Tigapanah	15	18 329	340	18 684
111	Dolat Rayat	-	2 818	407	3 225
120	Merek	29	12 192	330	12 551
130	Barusjahe	592	11 914	298	12 804
	Karo	10 223	191 579	10 923	212 725

Sumber/Source: Dinas Pertanian Kabupaten Karo/Agriculture, and Estate Service of Karo Regency

Tabel
Table 5.1.7

Luas Panen, Produksi, dan Rata-rata Produktivitas Padi Sawah Menurut Kecamatan di Kabupaten Karo (ha), 2019
Harvested Area, Production, and Yield Rate of Wet Land Paddy by Subdistrict in Karo Regency (ha), 2019

	Kecamatan Subdistrict	Luas Panen/Harvested Area (Ha)	Produksi/Production (Ton)	Produktivitas (Kw/ Ha)
	(1)	(2)	(3)	(4)
010	Mardinding	5 970	37 914	63,51
020	Laubaleng	6 087	38 667	63,52
030	Tigabinanga	269	1 715	63,83
040	Juhar	4 139	26 441	63,89
050	Munte	1 916	12 051	62,91
060	Kutabuluh	14	83	60,67
070	Payung	879	5 651	64,32
071	Tiganderket	8	50	65,24
080	Simpang Empat	-	-	-
081	Naman Teran	-	-	-
082	Merdeka	-	-	-
090	Kabanjahe	-	-	-
100	Berastagi	-	-	0,00
110	Tigapanah	24	160	66
111	Dolat Rayat	-	-	-
120	Merek	33	212	64,74
130	Barusjahe	669	4 013	60,01
	Karo	20 006	126 956	63,46

Sumber/Source: Dinas Pertanian Kabupaten Karo/Agriculture, and Estate Service of Karo Regency

Tabel
Table 5.1.8**Luas Panen, Produksi, dan Rata-rata Produktivitas Padi
Ladang Menurut Kecamatan di Kabupaten Karo (ha), 2019**
*Harvested Area, Production, and Yield Rate of Dry Land
Paddy by Subdistrict in Karo Regency (ha), 2019*

	Kecamatan Subdistrict	Luas Panen/Harvested Area (Ha)	Produksi/Production (Ton)	Produktivitas (Kw/Ha)
	(1)	(2)	(3)	(4)
010	Mardinding	691	1 918	27,76
020	Laubaleng	553	1 535	27,76
030	Tigabinanga	445	1 236	27,76
040	Juhar	247	686	27,76
050	Munte	645	1 791	27,76
060	Kutabuluh	1 130	3 137	27,76
070	Payung	478	1 327	27,76
071	Tiganderket	1 002	2 784	27,78
080	Simpang Empat	743	2 063	27,76
081	Naman Teran	134	372	27,76
082	Merdeka	1	3	27,76
090	Kabanjahe	465	1 291	27,76
100	Berastagi	4	11	27,76
110	Tigapanah	1 748	4 853	27,76
111	Dolat Rayat	95	264	27,76
120	Merek	956	2 654	27,76
130	Barusjahe	1 750	4 859	27,76
	Karo	11 087	30 784	27,77

Sumber/Source: Dinas Pertanian Kabupaten Karo/Agriculture, and Estate Service of Karo Regency

Tabel
Table 5.1.9

Luas Panen, Produksi, dan Rata-rata Produktivitas Padi Ladang dan Padi Sawah Menurut Kecamatan di Kabupaten Karo (ha), 2019
Harvested Area, Production, and Yield Rate of Dry Land Paddy and Wet Land Paddy by Subdistrict in Karo Regency (ha), 2019

	Kecamatan Subdistrict	Luas Panen/Harvested Area (Ha)	Produksi/Production (Ton)	Produktivitas (Kw/Ha)
	(1)	(2)	(3)	(4)
010	Mardinding	6,661	39,832	59.80
020	Laubaleng	6,640	40,203	60.55
030	Tigabinanga	714	2,950	41.34
040	Juhar	4,386	27,126	61.85
050	Munte	2,561	13,842	54.06
060	Kutabuluh	1,144	3,220	28.16
070	Payung	1,357	6,978	51.44
071	Tiganderket	1,010	2,833	28.06
080	Simpang Empat	743	2,063	27.76
081	Naman Teran	134	372	27.76
082	Merdeka	1	3	28
090	Kabanjahe	465	1,291	27.76
100	Berastagi	4	11	27.76
110	Tigapanah	1,772	5,013	28.29
111	Dolat Rayat	95	264	27.76
120	Merek	989	2,867	28.99
130	Barusjahe	2,419	8,872	36.68
	Karo	31,093	157,740	50.73

Sumber/Source: Dinas Pertanian Kabupaten Karo/Agriculture, and Estate Service of Karo Regency

Tabel
Table 5.1.10

Luas Lahan Panen, Produksi, dan Rata-rata Produktivitas Jagung dan Kedelai Menurut Kecamatan di Kabupaten Karo (ha), 2019
Harvested Area, Production, and Yield Rate of Maizena and Soya by Subdistrict in Karo Regency (ha), 2019

Kecamatan Subdistrict	Jagung/Maizena			Kedelai/Soyabean		
	Luas Panen/ Harvested Area (Ha)	Produksi/ Production (Ton)	Produktivitas (Kw/Ha)	Luas Panen/ Harvested Area (Ha)	Produksi/ Production (Ton)	Produktivitas (Kw/Ha)
(1)	(2)	(3)	(4)	(5)	(6)	(7)
010 Mardinding	15 153	106 183	70,07	29	44,50	15,35
020 Laubaleng	16 509	115 925	70,22	-	-	-
030 Tigabinanga	28 620	202 375	70,71	-	-	-
040 Juhar	9 786	68 948	70,46	-	-	-
050 Munte	14 882	104 837	70,44	-	-	-
060 Kutabuluh	10 061	70 483	70,06	227	348,40	15,35
070 Payung	573	4 087	71,38	100	153,50	15,35
071 Tiganderket	6 496	45 776	70,47	-	-	-
080 Simpang Empat	1 506	10 826	71,88	-	-	-
081 Naman Teran	3	21	71,63	-	-	-
082 Merdeka	298	2 134	72	-	-	-
090 Kabanjahe	1 120	7 992	71,36	-	-	-
100 Berastagi	94	673	71,63	-	-	-
110 Tigapanah	2 009	14 372	71,54	4	6,10	15,35
111 Dolat Rayat	370	2 634	71,18	13	20,00	15,35
120 Merek	744	5 242	70,46	-	-	-
130 Barusjahe	675	4 795	71,06	-	-	-
Karo	108 898	767 305	70,46	373,00	572,60	15,35

Sumber/Source: Dinas Pertanian Kabupaten Karo/Agriculture, and Estate Service of Karo Regency

Tabel
Table 5.1.11

Luas Lahan Panen, Produksi, dan Rata-rata Produktivitas Kacang Tanah dan Kacang Hijau Menurut Kecamatan di Kabupaten Karo (ha), 2019
Harvested Area, Production, and Yield Rate of Peanut and Mung bean by Subdistrict in Karo Regency (ha), 2019

Kecamatan Subdistrict	Kacang Tanah/Peanut			Kacang Hijau/Mung bean		
	Luas Panen/ Harvested Area (Ha)	Produksi/ Production (Ton)	Produktivitas (Kw/Ha)	Luas Panen/ Harvested Area (Ha)	Produksi/ Production (Ton)	Produktivitas (Kw/Ha)
(1)	(2)	(3)	(4)	(5)	(6)	(7)
010 Mardinding	-	-	-	-	-	-
020 Laubaleng	-	-	-	-	-	-
030 Tigabinanga	-	-	-	-	-	-
040 Juhar	-	-	-	-	-	-
050 Munte	-	-	-	-	-	-
060 Kutabuluh	-	-	-	-	-	-
070 Payung	-	-	-	-	-	-
071 Tiganderket	11	12,6	24,55	-	-	-
080 Simpang Empat	3	3,4	11,45	-	-	-
081 Naman Teran	-	-	-	-	-	-
082 Merdeka	-	-	-	-	-	-
090 Kabanjahe	-	-	-	-	-	-
100 Berastagi	-	-	-	-	-	-
110 Tigapanah	-	-	-	-	-	-
111 Dolat Rayat	-	-	-	-	-	-
120 Merek	-	-	-	-	-	-
130 Barusjahe	-	-	-	-	-	-
Karo	14	16,1	11,56	-	-	-

Sumber/Source: Dinas Pertanian Kabupaten Karo/Agriculture, and Estate Service of Karo Regency

Tabel
Table 5.1.12

**Luas Lahan Panen, Produksi, dan Rata-rata Produktivitas
Ketela Pohon dan Ketela Rambat Menurut Kecamatan di
Kabupaten Karo (ha), 2019**
*Harvested Area, Production, and Yield Rate of Cassava and
Sweet Potato by Subdistrict in Karo Regency (ha), 2019*

Kecamatan Subdistrict	Ketela Pohon/Cassava			Ketela Rambat/Sweet Potato		
	Luas Panen/ Harvested Area (Ha)	Produksi/ Production (Ton)	Produktivitas (Kw/Ha)	Luas Panen/ Harvested Area (Ha)	Produksi/ Production (Ton)	Produktivitas (Kw/Ha)
(1)	(2)	(3)	(4)	(5)	(6)	(7)
010 Mardinding	-	-	-	-	-	-
020 Laubaleng	-	-	-	-	-	-
030 Tigabinanga	-	-	-	-	-	-
040 Juhar	-	-	-	-	-	-
050 Munte	-	-	-	-	-	-
060 Kutabuluh	-	-	-	-	-	-
070 Payung	-	-	-	-	-	-
071 Tiganderket	1	33,0	329,52	1	18,1	180,95
080 Simpang Empat	-	-	-	94	1704,1	181,29
081 Naman Teran	-	-	-	12	211,5	176,29
082 Merdeka	-	-	-	1	17,5	175,36
090 Kabanjahe	-	-	-	51	944,2	185,14
100 Berastagi	-	-	-	-	-	-
110 Tigapanah	-	-	-	15	278,8	185,88
111 Dolat Rayat	-	-	-	46	842,4	183,12
120 Merek	-	-	-	151	2773,2	183,66
130 Barusjahe	-	-	-	30	557,7	185,89
Karo	1	33,0	329,52	401	7 347,6	183,23

Sumber/Source: Dinas Pertanian Kabupaten Karo/Agriculture, and Estate Service of Karo Regency

Tabel 5.1.13 **Realisasi Intensifikasi tanaman Palawija Menurut Kecamatan di Kabupaten Karo (ha), 2019**
Table 5.1.13 **Cultivated Area of Food Crops By Kind of Plant and Subdistrict in Karo Regency (ha), 2019**

	Kecamatan Subdistrict	Jagung/ Maizena	Kacang Tanah/ Peanut	Kacang Kedele/ Soyabean	Kacang Hijau/ Mungbean
	(1)	(2)	(3)	(4)	(5)
010	Mardinding	17 000	-	-	-
020	Laubaleng	16 863	-	-	-
030	Tigabinanga	23 011	-	-	-
040	Juhar	10 551	-	-	-
050	Munte	14 025	-	-	-
060	Kutabuluh	12 138	-	-	-
070	Payung	1 086	-	-	-
071	Tiganderket	7 235	3	-	-
080	Simpang Empat	1 724	-	-	-
081	Naman Teran	1	-	-	-
082	Merdeka	-	-	-	-
090	Kabanjahe	1 545	-	-	-
100	Berastagi	6	-	-	-
110	Tigapanah	1 733	-	-	-
111	Dolat Rayat	104	-	-	-
120	Merek	1 316	-	-	-
130	Barusjahe	1 114	-	-	-
	Karo	109 452	3,0	-	-

Sumber/Source: Dinas Pertanian Kabupaten Karo/Agriculture, and Estate Service of Karo Regency

5.2 HORTIKULTURA HORTICULTURE

Tabel 5.2.1 **Luas Panen Tanaman Sayuran Menurut Kecamatan dan Jenis Tanaman di Kabupaten Karo (ha), 2018 dan 2019**
Harvested Area of Vegetables by Subdistrict and Kind of Plant in Karo Regency (ha), 2018 and 2019

	Kecamatan Subdistrict	Bawang Merah/Shallot		Cabai/Chili	
		2018	2019	2018	2019
	(1)	(2)	(3)	(4)	(5)
010	Mardingding	4,00	66,00	221,00	494,00
020	Laubaleng	–	–	20,00	46,00
030	Tigabinanga	1,00	–	32,00	11,00
040	Juhar	2,00	–	83,00	104,00
050	Munte	–	–	51,00	153,00
060	Kutabuluh	–	1,00	144,00	66,00
070	Payung	167,00	180,00	432,00	432,00
071	Tiganderket	144,00	146,00	388,00	418,00
080	Simpang Empat	–	–	501,00	669,00
081	Naman Teran	–	1,00	805,00	1 103,00
082	Merdeka	–	–	152,00	171,00
090	Kabanjahe	–	–	625,00	826,00
100	Berastagi	–	–	163,00	119,00
110	Tigapanah	–	–	820,00	1 131,00
111	Dolat Rayat	1,00	–	388,00	332,00
120	Merek	213,00	316,00	1 307,00	889,00
130	Barusjahe	–	2,00	346,00	589,00
	Karo	532,00	712,00	6 478,00	7 553,00

Lanjutan Tabel/*Continued Table 5.2.1*

	Kecamatan Subdistrict	Kentang/Potato		Kubis/Cabbage	
		2018	2019	2018	2019
	(1)	(6)	(7)	(8)	(9)
010	Mardinding	–	–	–	–
020	Laubaleng	–	–	–	–
030	Tigabinanga	1,00	–	–	–
040	Juhar	–	–	–	–
050	Munte	3,00	16,00	13,00	45,00
060	Kutabuluh	–	–	–	–
070	Payung	–	–	27,00	24,00
071	Tiganderket	–	–	16,00	11,00
080	Simpang Empat	394,00	372,00	642,00	800,00
081	Naman Teran	657,00	1 039,00	658,00	694,00
082	Merdeka	504,00	541,00	242,00	306,00
090	Kabanjahe	330,00	410,00	308,00	306,00
100	Berastagi	99,00	77,00	134,00	83,00
110	Tigapanah	220,00	780,00	448,00	954,00
111	Dolat Rayat	273,00	119,00	277,00	137,00
120	Merek	567,00	394,00	642,00	783,00
130	Barusjahe	258,00	205,00	133,00	276,00
	Karo	3 306,00	3 953,00	3 540,00	4 419,00

Lanjutan Tabel/Continued Table 5.2.1

Kecamatan Subdistrict	Petsai Chinese Cabbage		Tomat/Tomato		Bawang Putih Garlic	
	2018	2019	2018	2019	2018	2019
(1)	(10)	(11)	(12)	(13)	(14)	(15)
010 Mardinding	–	–	–	–	–	–
020 Laubaleng	–	–	–	–	–	–
030 Tigabinanga	–	–	1,00	1,00	–	–
040 Juhar	–	–	29,00	59,00	–	–
050 Munte	9,00	7,00	34,00	51,00	–	25,00
060 Kutabuluh	–	–	–	34,00	–	–
070 Payung	6,00	31,00	87,00	121,00	–	–
071 Tiganderket	6,00	9,00	156,00	117,00	–	–
080 Simpang Empat	566,00	710,00	377,00	391,00	–	–
081 Naman Teran	664,00	721,00	329,00	477,00	–	10,00
082 Merdeka	217,00	346,00	144,00	173,00	–	–
090 Kabanjahe	199,00	185,00	276,00	322,00	–	–
100 Berastagi	185,00	124,00	142,00	94,00	–	–
110 Tigapanah	240,00	727,00	296,00	391,00	–	11,00
111 Dolat Rayat	240,00	178,00	265,00	176,00	–	4,00
120 Merek	146,00	162,00	735,00	636,00	–	42,00
130 Barusjahe	154,00	288,00	207,00	336,00	–	–
Karo	2 632,00	3 488,00	3 078,00	3 379,00	–	92,00

Sumber/Source: BPS, Statistik Pertanian Hortikultura SPH-SBS/BPS-Statistics Indonesia, Agricultural Statistic for Horticulture SPH-SBS

Tabel 5.2.2 **Produksi Tanaman Sayuran Menurut Kecamatan dan Jenis Tanaman di Kabupaten Karo (ton), 2018 dan 2019**
Table 5.2.2 **Production of Vegetables by Subdistrict and Kind of Plant in Karo Regency (ton), 2018 dan 2019**

	Kecamatan Subdistrict	Bawang Merah/Shallot		Cabai/Chili	
		2018	2019	2018	2019
	(1)	(2)	(3)	(4)	(5)
010	Mardingding	4,00	733,00	1 300,00	2 907,50
020	Laubaleng	–	–	220,00	309,70
030	Tigabinanga	7,50	–	164,30	95,50
040	Juhar	18,00	–	685,70	857,90
050	Munte	–	–	548,90	949,90
060	Kutabuluh	–	12,00	310,20	847,50
070	Payung	1 040,90	1 237,40	2 486,40	3 064,70
071	Tiganderket	1 494,00	1 587,00	3 310,50	2 155,50
080	Simpang Empat	–	–	6 699,40	4 372,00
081	Naman Teran	–	7,00	12 831,60	7 284,40
082	Merdeka	–	–	662,80	769,70
090	Kabanjahe	–	–	2 030,30	2 894,10
100	Berastagi	–	–	1 435,90	1 031,90
110	Tigapanah	–	–	7 486,50	8 464,30
111	Dolat Rayat	12,00	–	3 067,70	2 621,10
120	Merek	1 300,00	2 450,00	8 097,00	9 873,80
130	Barusjahe	–	14,50	3 366,90	6 684,20
	Karo	3 876,40	6 040,90	54 704,10	55 183,70

Lanjutan Tabel/Continued Table 5.2.2

	Kecamatan Subdistrict	Kentang/Potato		Kubis/Cabbage	
		2018	2019	2018	2019
		(1)	(6)	(7)	(8)
010	Mardingding	–	–	–	–
020	Laubaleng	–	–	–	–
030	Tigabinanga	10,00	–	–	–
040	Juhar	–	–	–	–
050	Munte	42,00	286,00	260,20	1 215,50
060	Kutabuluh	–	–	–	–
070	Payung	–	–	387,60	394,20
071	Tiganderket	–	–	245,50	154,00
080	Simpang Empat	5 847,00	7 104,00	20 337,00	27 884,00
081	Naman Teran	11 826,00	19 865,00	17 108,00	23 562,00
082	Merdeka	8 954,00	9 098,00	7 196,00	9 303,00
090	Kabanjahe	6 407,00	8 000,00	11 986,00	12 240,00
100	Berastagi	1 611,00	1 072,00	4 031,00	1 746,00
110	Tigapanah	2 512,50	13 764,00	13 165,00	31 909,00
111	Dolat Rayat	6 936,00	3 380,00	5 462,50	3 590,00
120	Merek	8 240,00	5 480,00	11 400,50	27 055,00
130	Barusjahe	5 027,00	4 259,00	3 391,00	8 807,50
	Karo	57 412,50	72 308,00	94 970,30	147 860,20

Lanjutan Tabel/*Continued Table 5.2.2*

	Kecamatan Subdistrict	Petai/Chinese Cabbage		Tomat/Tomato		Bawang Putih/ Garlic	
		2018	2019	2018	2019	2018	2019
	(1)	(10)	(11)	(12)	(13)	(14)	(15)
010	Mardinging	–	–	–	–	–	–
020	Laubaleng	–	–	–	–	–	–
030	Tigabinanga	–	–	21,60	2,00	–	–
040	Juhar	–	–	308,00	1 429,00	–	–
050	Munte	108,00	140,00	314,00	792,60	–	63,90
060	Kutabuluh	–	–	–	864,00	–	–
070	Payung	40,80	248,00	725,80	1 016,50	–	–
071	Tiganderket	52,50	106,00	3 817,90	979,00	–	–
080	Simpang Empat	10 993,00	14 578,00	8 973,00	6 797,70	–	–
081	Naman Teran	11 610,00	11 007,60	10 667,30	14 711,20	–	25,20
082	Merdeka	4 526,00	7 816,00	4 292,10	3 142,50	–	–
090	Kabanjahe	2 868,00	2 775,00	9 760,00	11 707,00	–	–
100	Berastagi	2 606,00	1 514,00	2 756,80	2 614,70	–	–
110	Tigapanah	1 504,60	10 777,00	7 475,00	4 091,30	–	29,80
111	Dolat Rayat	3 193,00	2 458,00	6 724,00	3 678,00	–	12,00
120	Merek	1 654,00	1 818,00	10 383,50	17 807,00	–	199,60
130	Barusjahe	2 717,00	5 202,50	5 509,00	12 060,70	–	–
	Karo	41 872,90	58 440,10	71 728,00	81 693,20	–	330,50

Sumber/Source: BPS, Statistik Pertanian Hortikultura SPH-SBS/BPS-Statistics Indonesia, *Agricultural Statistic for Horticulture SPH-SBS*

Tabel
Table 5.2.3

Luas Panen Tanaman Sayuran dan Buah-buahan Semusim Menurut Jenis Tanaman di Kabupaten Karo (ha), 2017–2019

Harvested Area of Seasonal Vegetables and Fruits by Kind of Plant in Karo Regency (ha), 2017–2019

Jenis Tanaman Kind of Plants	2017	2018	2019
(1)	(2)	(3)	(4)
Sayuran/Vegetables			
Bawang Daun/ Wlech Onion	562,00	650,00	812,00
Bawang Merah/ Shallot	807,00	532,00	712,00
Bawang Putih/ Garlic	6,00	–	92,00
Bayam/ Spinach	8,00	–	–
Buncis/ Green Bean	1 212,00	1 281,00	1 751,00
Cabai Besar/ Chili (Capsicum Annum)	5 694,00	5 527,00	5 988,00
Cabai Rawit/ Chili (Capsicum Frutescens)	577,00	951,00	1 565,00
Cabai/ Chili	6 271,00	6 478,00	7 553,00
Jamur/ Mushroom	–	–	–
Kacang Merah/ Red Bean	–	–	–
Kacang Panjang/ Yardlong Bean	43,00	119,00	251,00
Kangkung/ Kangkong	51,00	40,00	46,00
Kembang Kol/ Cauliflower	2 535,00	2 384,00	2 703,00
Kentang/ Potato	2 850,00	3 306,00	3 953,00
Ketimun/ Cucumber	13,00	62,00	140,00
Kubis/ Cabbage	3 731,00	3 540,00	4 419,00
Labu Siam/ Chayote	190,00	217,00	210,00
Lobak/ Radish	23,00	37,00	32,00
Paprika/ Bell Pepper	–	–	–
Petsai/ Chinese Cabbage	2 843,00	2 632,00	3 488,00
Terung/ Eggplant	1 218,00	1 271,00	1 423,00
Tomat/ Tomato	2 560,00	3 078,00	3 379,00
Wortel/ Carrot	2 353,00	2 369,00	3 853,00
Buah–buahan/ Fruits			
Blewah/ Cantaloupe	–	–	–
Melon/ Melon	–	–	–
Semangka/ Watermelon	10,00	75,00	26,00
Stroberi/ Strawberry	35,00	34,00	22,00

Sumber/Source: BPS, Statistik Pertanian Hortikultura SPH-SBS/BPS-Statistics Indonesia, Agricultural Statistic for Horticulture SPH-SBS

Tabel
Table 5.2.4

**Produksi Tanaman Sayuran dan Buah-buahan Semusim
 Menurut Jenis Tanaman di Kabupaten Karo (ton), 2016–
 2019**
*Production of Seasonal Vegetables and Fruits by Kind of
 Plant in Karo Regency (ha), 2016–2019*

Jenis Tanaman Kind of Plants	2016	2017	2018	2019
(1)	(2)	(3)	(4)	(5)
Sayuran/ Vegetables				
Bawang Daun/ Wlech Onion	5 437,10	5 535,60	6 850,10	8 651,60
Bawang Merah/ Shallot	5 132,30	5 038,60	3 876,40	6 040,90
Bawang Putih/ Garlic	62,00	25,00	–	330,50
Bayam/ Spinach	57,50	40,00	–	–
Buncis/ Green Bean	9 581,10	12 239,70	13 010,90	20 511,40
Cabai Besar/ Chili (Capsicum Annum)	38 012,50	50 724,20	48 432,00	47 587,00
Cabai Rawit/ Chili (Capsicum Frutescens)	4 096,50	5 110,50	6 272,10	7 596,70
Cabai/ Chili	42 109,00	55 834,70	54 704,10	55 183,70
Jamur/ Mushroom	–	–	–	–
Kacang Merah/ Red Bean	–	–	–	–
Kacang Panjang/ Yardlong Bean	192,10	243,90	576,50	1 739,70
Kangkung/ Kangkong	270,50	516,50	389,20	345,00
Kembang Kol/ Cauliflower	33 524,50	37 780,90	38 516,80	50 326,90
Kentang/ Potato	33 383,80	44 790,60	57 412,50	72 308,00
Ketimun/ Cucumber	59,90	96,50	311,50	1 112,20
Kubis/ Cabbage	92 550,50	98 325,20	94 970,30	147 860,20
Labu Siam/ Chayote	9 488,00	8 435,90	12 840,40	18 573,40
Lobak/ Radish	251,00	600,00	898,10	705,00
Paprika/ Bell Pepper	–	–	–	–
Petsai/ Chinese Cabbage	33 193,90	41 982,60	41 872,90	58 440,10
Terung/ Eggplant	25 376,60	22 876,00	23 144,30	16 614,80
Tomat/ Tomato	61 764,70	64 776,60	71 728,00	81 693,20
Wortel/ Carrot	43 089,00	48 092,40	51 208,50	91 991,50
Buah–buahan/ Fruits				
Blewah/ Cantaloupe	–	–	–	–
Melon/ Melon	–	–	–	–
Semangka/ Watermelon	155,00	115,00	750,00	375,50
Stroberi/ Strawberry	235,00	266,00	190,30	93,30

Sumber/Source: BPS, Statistik Pertanian Hortikultura SPH-SBS/BPS-Statistics Indonesia, Agricultural Statistic for Horticulture SPH-SBS

Tabel
Table 5.2.5

Luas Panen Tanaman Biofarmaka Menurut Kecamatan dan Jenis Tanaman di Kabupaten Karo (m²), 2018 dan 2019
Harvested Area of Medicinal Plants by Subdistrict and Kind of Plant in Karo Regency (m²), 2018 and 2019

Kecamatan Subdistrict	Jahe/Ginger		Laos/Lengkuas/Galanga	
	2018	2019	2018	2019
(1)	(2)	(3)	(4)	(5)
010 Mardinding	–	–	–	–
020 Laubaleng	–	–	–	–
030 Tigabinanga	–	–	–	–
040 Juhar	25 000,00	35 000,00	400,00	–
050 Munte	–	–	–	–
060 Kutabuluh	–	–	–	–
070 Payung	–	–	–	–
071 Tiganderket	10 000,00	–	–	–
080 Simpang Empat	–	–	–	–
081 Naman Teran	–	–	–	–
082 Merdeka	–	–	–	–
090 Kabanjahe	–	–	–	–
100 Berastagi	–	–	–	–
110 Tigapanah	–	–	–	–
111 Dolat Rayat	–	–	–	–
120 Merek	–	–	–	–
130 Barusjahe	–	–	–	–
Karo	35 000,00	35 000,00	400,00	–

Lanjutan Tabel/*Continued Table 5.2.5*

	Kecamatan Subdistrict	Kencur/ <i>East Indian Galangal</i>		Kunyit/ <i>Turmeric</i>	
		2018	2019	2018	2019
	(1)	(6)	(7)	(8)	(9)
010	Mardinding	–	–	–	–
020	Laubaleng	–	–	–	–
030	Tigabinanga	–	–	–	–
040	Juhar	–	–	800,00	–
050	Munte	–	–	–	–
060	Kutabuluh	–	–	–	–
070	Payung	–	–	–	–
071	Tiganderket	–	–	1 000,00	–
080	Simpang Empat	–	–	–	–
081	Naman Teran	–	–	–	–
082	Merdeka	–	–	–	–
090	Kabanjahe	–	–	–	–
100	Berastagi	–	–	–	–
110	Tigapanah	–	–	–	–
111	Dolat Rayat	–	–	–	–
120	Merek	–	–	–	–
130	Barusjahe	–	–	–	–
	Karo	–	–	1 800,00	–

Sumber/*Source*: BPS, Statistik Pertanian Hortikultura SPH-TBF/BPS-*Statistics Indonesia, Agricultural Statistic for Horticulture SPH-TBF*

Tabel
Table 5.2.6

Produksi Tanaman Biofarmaka Menurut Kecamatan dan Jenis Tanaman di Kabupaten Karo (kg), 2018 and 2019
Production of Medicinal Plants by Subdistrict and Kind of Plant in Karo Regency (kg), 2018 and 2019

	Kecamatan Subdistrict	Jahe/Ginger		Laos/Lengkuas/Galanga	
		2018	2019	2018	2019
	(1)	(2)	(3)	(4)	(5)
010	Mardingding	-	-	-	-
020	Laubaleng	-	-	-	-
030	Tigabinanga	-	-	-	-
040	Juhar	103 100,00	131 200,00	2 400,00	-
050	Munte	-	-	-	-
060	Kutabuluh	-	-	-	-
070	Payung	-	-	-	-
071	Tiganderket	20 000,00	-	-	-
080	Simpang Empat	-	-	-	-
081	Naman Teran	-	-	-	-
082	Merdeka	-	-	-	-
090	Kabanjahe	-	-	-	-
100	Berastagi	-	-	-	-
110	Tigapanah	-	-	-	-
111	Dolat Rayat	-	-	-	-
120	Merek	-	-	-	-
130	Barusjahe	-	-	-	-
	Karo	123 100,00	131 200,00	2 400,00	-

Lanjutan Tabel/*Continued Table 5.2.6*

	Kecamatan Subdistrict	Kencur/ <i>East Indian Galangal</i>		Kunyit/ <i>Turmeric</i>	
		2018	2019	2018	2019
	(1)	(6)	(7)	(8)	(9)
010	Mardinding	–	–	–	–
020	Laubaleng	–	–	–	–
030	Tigabinanga	–	–	–	–
040	Juhar	–	–	800,00	–
050	Munte	–	–	–	–
060	Kutabuluh	–	–	–	–
070	Payung	–	–	–	–
071	Tiganderket	–	–	1 000,00	–
080	Simpang Empat	–	–	–	–
081	Naman Teran	–	–	–	–
082	Merdeka	–	–	–	–
090	Kabanjahe	–	–	–	–
100	Berastagi	–	–	–	–
110	Tigapanah	–	–	–	–
111	Dolat Rayat	–	–	–	–
120	Merek	–	–	–	–
130	Barusjahe	–	–	–	–
	Karo	–	–	1 800,00	–

Sumber/*Source*: BPS, Statistik Pertanian Hortikultura SPH-TBF/BPS-*Statistics Indonesia, Agricultural Statistic for Horticulture SPH-TBF*

Tabel
Table 5.2.7

**Luas Panen Tanaman Biofarmaka Menurut Jenis Tanaman
di Kabupaten Karo (m²), 2016–2019**
**Harvested Area of Medicinal Plants by Kind of Plant in Karo
Regency (m²), 2016–2019**

Jenis Tanaman Kind of Plants	2016	2017	2018	2019
(1)	(2)	(3)	(4)	(5)
Dlingo/Dringo/ Sweet Root/ Calamus	–	–	–	–
Jahe/ Ginger	41 200,00	15 500,00	35 000,00	35 000,00
Kapulaga/ Java Cardamon	–	–	–	–
Keji Beling/Kecibeling/ Strobilanthes crisper	–	–	–	–
Kencur/ East Indian Galangal	–	–	–	–
Kunyit/ Turmeric	6 000,00	1 000,00	1 800,00	–
Laos/Lengkuas/ Galanga	5 000,00	–	400,00	–
Lempuyang/ Zingiber Aromaticum	–	–	–	–
Lidah Buaya/ Oliviera	–	–	–	–
Mahkota Dewa/ God's Crown	–	–	–	–
Mengkudu/Pace/ Indian Mulberry	–	–	–	–
Sambiloto/ King of Bitter	–	–	–	–
Temuireng/ Black Turmeric	–	–	–	–
Temukunci/ Chinese Keys	–	–	–	–
Temulawak/ Java Turmeric	–	–	–	–

Sumber/Source: BPS, Statistik Pertanian Hortikultura SPH-TBF/BPS-Statistics Indonesia, Agricultural Statistic for Horticulture SPH-TBF

Tabel 5.2.8 **Produksi Tanaman Biofarmaka Menurut Jenis Tanaman di Kabupaten Karo (kg), 2016–2019**
Table 5.2.8 **Production of Medicinal Plants by Kind of Plant in Karo Regency (kg), 2016–2019**

Jenis Tanaman Kind of Plants	2016	2017	2018	2019
(1)	(2)	(3)	(4)	(5)
Dlingo/Dringo/ Sweet Root/ Calamus	–	–	–	–
Jahe/ Ginger	110 500,00	37 860,00	123 100,00	131 200,00
Kapulaga/ Java Cardamon	–	–	–	–
Keji Beling/Kecibeling/ Strobilanthes crispera	–	–	–	–
Kencur/ East Indian Galangal	–	–	–	–
Kunyit/ Turmeric	4 000,00	1 000,00	1 800,00	–
Laos/Lengkuas/ Galanga	25 000,00	–	2 400,00	–
Lempuyang/ Zingiber Aromaticum	–	–	–	–
Lidah Buaya/ Oliviera	–	–	–	–
Mahkota Dewa/ God's Crown	–	–	–	–
Mengkudu/Pace/ Indian Mulberry	–	–	–	–
Sambiloto/ King of Bitter	–	–	–	–
Temuireng/ Black Turmeric	–	–	–	–
Temukunci/ Chinese Keys	–	–	–	–
Temulawak/ Java Turmeric	–	–	–	–

Sumber/Source: BPS, Statistik Pertanian Hortikultura SPH-TBF/BPS-Statistics Indonesia, Agricultural Statistic for Horticulture SPH-TBF

Tabel
Table 5.2.9

Luas Panen Tanaman Hias Menurut Kecamatan dan Jenis Tanaman di Kabupaten Karo (m²), 2018 and 2019
Harvested Area of Ornamental Plants by Subdistrict and Kind of Plant in Karo Regency (m²), 2018 and 2019

	Kecamatan Subdistrict	Anggrek/ <i>Orchid</i>		Krisan/ <i>Chrysantemum</i>	
		2018	2019	2018	2019
	(1)	(2)	(3)	(4)	(5)
010	Mardingding	–	–	–	–
020	Laubaleng	–	–	–	–
030	Tigabinanga	–	–	–	–
040	Juhar	–	–	–	–
050	Munte	–	–	–	–
060	Kutabuluh	–	–	–	–
070	Payung	–	–	–	–
071	Tiganderket	–	–	–	–
080	Simpang Empat	–	–	–	–
081	Naman Teran	–	–	–	–
082	Merdeka	–	–	–	–
090	Kabanjahe	100,00	–	160 000,00	110 000,00
100	Berastagi	–	–	355 000,00	150 000,00
110	Tigapanah	–	–	14 000,00	21 887,00
111	Dolat Rayat	–	–	–	–
120	Merek	–	–	–	–
130	Barusjahe	–	–	–	–
	Karo	100,00	–	529 000,00	281 887,00

Lanjutan Tabel/*Continued Table* 5.2.9

	Kecamatan <i>Subdistrict</i>	Mawar/Rose		Sedap Malam/Tuberose	
		2018	2019	2018	2019
	(1)	(6)	(7)	(8)	(9)
010	Mardingding	–	–	–	–
020	Laubaleng	–	–	–	–
030	Tigabinanga	–	–	–	–
040	Juhar	–	–	–	–
050	Munte	–	–	–	–
060	Kutabuluh	–	–	–	–
070	Payung	–	–	–	–
071	Tiganderket	–	–	–	–
080	Simpang Empat	–	–	–	–
081	Naman Teran	–	–	–	–
082	Merdeka	–	–	–	–
090	Kabanjahe	4 500,00	5 000,00	–	–
100	Berastagi	1 000,00	14 700,00	–	–
110	Tigapanah	2 300,00	9 000,00	6 500,00	9 000,00
111	Dolat Rayat	–	–	–	–
120	Merek	–	–	–	–
130	Barusjahe	–	–	11 600,00	12 000,00
	Karo	7 800,00	28 700,00	18 100,00	21 000,00

Sumber/*Source*: BPS, Statistik Pertanian Hortikultura SPH-TH/*BPS-Statistics Indonesia, Agricultural Statistik for Horticulture SPH-TH*

Tabel
Table 5.2.10

Produksi Tanaman Hias Menurut Kecamatan dan Jenis Tanaman di Kabupaten Karo (tangkai), 2018 and 2019
Production of Ornamental Plants by Subdistrict and Kind of Plant in Karo Regency (stalks), 2018 and 2019

	Kecamatan Subdistrict	Anggrek/ <i>Orchid</i>		Krisan/ <i>Chrysantemum</i>	
		2018	2019	2018	2019
	(1)	(2)	(3)	(4)	(5)
010	Mardingding	–	–	–	–
020	Laubaleng	–	–	–	–
030	Tigabinanga	–	–	–	–
040	Juhar	–	–	–	–
050	Munte	–	–	–	–
060	Kutabuluh	–	–	–	–
070	Payung	–	–	–	–
071	Tiganderket	–	–	–	–
080	Simpang Empat	–	–	–	–
081	Naman Teran	–	–	–	–
082	Merdeka	–	–	–	–
090	Kabanjahe	900,00	–	4 920 000,00	3 260 000,00
100	Berastagi	–	–	4 885 000,00	3 960 000,00
110	Tigapanah	–	–	611 369,00	549 941,00
111	Dolat Rayat	–	–	–	–
120	Merek	–	–	–	–
130	Barusjahe	–	–	–	–
	Karo	900,00	–	10 416 369,00	7 769 941,00

Lanjutan Tabel/*Continued Table* 5.2.10

	Kecamatan <i>Subdistrict</i>	Mawar/Rose		Sedap Malam/Tuberose	
		2018	2019	2018	2019
	(1)	(6)	(7)	(8)	(9)
010	Mardinding	-	-	-	-
020	Laubaleng	-	-	-	-
030	Tigabinanga	-	-	-	-
040	Juhar	-	-	-	-
050	Munte	-	-	-	-
060	Kutabuluh	-	-	-	-
070	Payung	-	-	-	-
071	Tiganderket	-	-	-	-
080	Simpang Empat	-	-	-	-
081	Naman Teran	-	-	-	-
082	Merdeka	-	-	-	-
090	Kabanjahe	168 000,00	194 000,00	-	-
100	Berastagi	12 500,00	194 800,00	-	-
110	Tigapanah	63 000,00	155 500,00	119 500,00	149 900,00
111	Dolat Rayat	-	-	-	-
120	Merek	-	-	-	-
130	Barusjahe	-	-	372 000,00	310 000,00
	Karo	243 500,00	544 300,00	491 500,00	459 900,00

Sumber/*Source*: BPS, Statistik Pertanian Hortikultura SPH-TH/BPS-*Statistics Indonesia, Agricultural Statistik for Horticulture SPH-TH*

Tabel
Table 5.2.11

**Luas Panen Tanaman Hias Menurut Jenis Tanaman di
Kabupaten Karo (m²), 2018–2019**
*Harvested Area of Ornamental Plants by Kind of Plant in
Karo Regency (m²), 2018–2019*

Jenis Tanaman <i>Kind of Plants</i>	2018	2019
(1)	(2)	(3)
Adenium (Kamboja Jepang)/ Adenium obesum	–	–
Aglaonema/ Chinese evergreens	–	–
Anggrek/ Orchid	100,00	–
Anthurium Bunga/ Flamingo Lily Flower	–	–
Anthurium Daun/ Laceleaf	–	–
Anyelir/ Carnation	8 000,00	16 000,00
Caladium/ Heart of Jesus	–	–
Cordyline/ Cordyline	–	–
Diffenbachia/ Dumb canes	–	–
Dracaena/ Dracaena	–	–
Euphorbia/ Spurges	–	–
Gladiol/ Gladiol	12 600,00	21 800,00
Herbras/ Gerbera	13 000,00	22 200,00
Krisan/ Chrysantemum	529 000,00	281 887,00
Mawar/ Rose	7 800,00	28 700,00
Melati/ Jasmine	–	–
Monstera/ Swiss cheese plant	–	–
Pakis/ Fern	–	–
Palem/ Palm	–	–
Pedang-pedangan/ Sansevieria	–	–
Pisang-pisangan/ Heliconia	–	–
Philodendron/ Philodendron	–	–
Sedap Malam/ Tuberose	18 100,00	21 000,00
Soka/ Ixora	–	–

Sumber/Source: BPS, Statistik Pertanian Hortikultura SPH-TH/BPS-Statistics Indonesia, *Agricultural Statistik for Horticulture SPH-TH*

Tabel
Table 5.2.12

**Produksi Tanaman Hias Menurut Jenis Tanaman di
 Kabupaten Karo (tangkai), 2016–2019**
*Production of Ornamental Plants by Kind of Plant in Karo
 Regency (stalks), 2016–2019*

Jenis Tanaman <i>Kind of Plants</i>	2016	2017	2018	2019
(1)	(2)	(3)	(4)	(5)
Adenium (Kamboja Jepang)/ Adenium obesum	–	–	–	–
Aglaonema/ Chinese evergreens	–	–	–	–
Anggrek/ Orchid	18 250,00	6 800,00	900,00	–
Anthurium Bunga/ Flamingo Lily Flower	15 000,00	15 000,00	–	–
Anthurium Daun/ Laceleaf	–	–	–	–
Anyelir/ Carnation	93 000,00	4 980,00	65 200,00	197 600,00
Caladium/ Heart of Jesus	–	–	–	–
Cordyline/ Cordyline	–	–	–	–
Diffenbachia/ Dumb canes	–	–	–	–
Dracaena/ Dracaena	–	–	–	–
Euphorbia/ Spurges	–	–	–	–
Gladiol/ Gladiol	194 700,00	122 750,00	156 900,00	369 800,00
Herbras/ Gerbera	31 000,00	121 600,00	262 000,00	321 400,00
Krisan/ Chrysantemum	8 559 379,00	8 227 929,00	10 416 369,00	7 769 941,00
Mawar/ Rose	145 000,00	145 500,00	243 500,00	544 300,00
Melati/ Jasmine	–	–	–	–
Monstera/ Swiss cheese plant	–	–	–	–
Pakis/ Fern	4 250,00	650,00	–	–
Palem/ Palm	2 409,00	250,00	–	–
Pedang-pedangan/ Sansevieria	–	–	–	–
Pisang–pisangan/ Heliconia	–	–	–	–
Philodendron/ Philodendron	–	–	–	–
Sedap Malam/ Tuberose	1 606 000,00	316 000,00	491 500,00	459 900,00
Soka/ Ixora	–	–	–	–

 Sumber/Source: BPS, Statistik Pertanian Hortikultura SPH-TH/BPS-Statistics Indonesia, *Agricultural Statistik for Horticulture SPH-TH*

Tabel
Table 5.2.13

**Produksi Buah-buahan Menurut Kecamatan dan Jenis
Tanaman di Kabupaten Karo (ton), 2018 and 2019**
*Production of Fruits by Subdistrict and Kind of Plant in Karo
Regency (ton), 2018 and 2019*

	Kecamatan Subdistrict	Mangga/Mango		Durian/Durian	
		2018	2019	2018	2019
	(1)	(2)	(3)	(4)	(5)
010	Mardingding	50,00	267,80	–	–
020	Laubaleng	–	11,20	–	1 007,20
030	Tigabinanga	18,90	25,80	138,50	–
040	Juhar	–	7,50	92,50	825,00
050	Munte	–	–	370,10	163,40
060	Kutabuluh	–	–	140,00	185,00
070	Payung	–	–	706,70	592,60
071	Tiganderket	15,80	8,10	1 195,00	3 757,50
080	Simpang Empat	–	–	–	–
081	Naman Teran	–	–	–	–
082	Merdeka	–	–	–	–
090	Kabanjahe	–	–	–	–
100	Berastagi	–	–	–	–
110	Tigapanah	–	–	–	–
111	Dolat Rayat	–	–	–	–
120	Merek	375,00	880,00	–	–
130	Barusjahe	–	–	–	–
	Karo	459,70	1 200,40	2 642,80	6 530,70

Lanjutan Tabel/*Continued Table* 5.2.13

	Kecamatan Subdistrict	Jeruk/Orange		Pisang/Banana	
		2018	2019	2018	2019
	(1)	(6)	(7)	(8)	(9)
010	Mardinding	12 724,10	14 006,40	623,20	756,40
020	Laubaleng	26 357,50	25 145,00	2 527,00	1 434,20
030	Tigabinanga	1 032,50	1 873,00	267,50	474,90
040	Juhar	1 309,80	1 086,20	68,40	270,50
050	Munte	55 663,50	45 435,00	1 701,30	1 253,00
060	Kutabuluh	6 660,80	4 398,70	138,00	140,00
070	Payung	6 129,50	3 521,10	1 161,80	913,00
071	Tiganderket	1 735,00	2 685,10	850,00	954,50
080	Simpang Empat	3 200,50	815,00	14,00	11,40
081	Naman Teran	18 500,00	11 030,00	–	–
082	Merdeka	4 684,00	1 439,50	–	–
090	Kabanjahe	262,50	232,00	–	–
100	Berastagi	1 715,00	783,50	–	–
110	Tigapanah	28 807,50	19 136,00	450,60	433,10
111	Dolat Rayat	20 365,00	3 803,00	–	–
120	Merek	14 971,40	3 680,00	80,30	99,60
130	Barusjahe	8 255,00	4 541,00	1 070,00	1 410,00
	Karo	212 373,60	143 610,50	8 952,10	8 150,60

Lanjutan Tabel/*Continued Table* 5.2.13

	Kecamatan Subdistrict	Pepaya/Papaya		Salak/Salacca	
		2018	2019	2018	2019
	(1)	(10)	(11)	(12)	(13)
010	Mardinding	3,00	0,50	–	–
020	Laubaleng	–	–	–	–
030	Tigabinanga	–	20,30	–	–
040	Juhar	–	–	–	–
050	Munte	82,00	14,60	–	10,00
060	Kutabuluh	–	–	48,00	139,00
070	Payung	167,90	143,30	121,60	65,50
071	Tiganderket	210,00	–	1420,00	4635,00
080	Simpang Empat	0,60	0,50	–	–
081	Naman Teran	–	–	–	–
082	Merdeka	–	–	–	–
090	Kabanjahe	–	–	–	–
100	Berastagi	–	–	–	–
110	Tigapanah	–	–	–	–
111	Dolat Rayat	–	–	–	–
120	Merek	–	–	–	–
130	Barusjahe	–	–	–	–
	Karo	463,50	179,20	1 589,60	4 849,50

Sumber/*Source*: BPS, Statistik Pertanian Hortikultura SPH-BST/*BPS-Statistics Indonesia, Agricultural Statistic for Horticulture SPH-BST*

Tabel 5.2.14 **Produksi Buah–Buahan dan Sayuran Tahunan Menurut Jenis Tanaman (ton) di Kabupaten Karo, 2017–2019**
Production of Annual Fruits and Vegetables by Kind of Plant in Karo Regency (ton), 2017–2019

Jenis Tanaman <i>Kind of Plants</i>	2017	2018	2019
(1)	(2)	(3)	(4)
Buah–Buahan/ Fruits:			
Alpukat/ <i>Avocado</i>	2 322,50	2 675,00	3 519,20
Anggur/ <i>Grape</i>	–	–	–
Apel/ <i>Apple</i>	–	–	–
Belimbing/ <i>Star Fruit</i>	3,10	–	–
Duku/Langsak/Kokosan/ <i>Duku</i>	357,10	179,50	557,40
Durian/ <i>Durian</i>	2 736,30	2 642,80	6 530,70
Jambu Air/ <i>Rose Apple</i>	1,60	–	–
Jambu Biji/ <i>Guava</i>	2,60	2,40	1,60
Jeruk Besar/ <i>Pomelo</i>	–	–	–
Jeruk Siam/Keprak/ <i>Tangerine/Orange</i>	245 213,40	212 373,60	143 610,50
Jeruk/ <i>Orange</i> (<i>Tangerine + Pomelo</i>)	245 213,40	212 373,60	143 610,50
Mangga/ <i>Mango</i>	681,20	459,70	1 200,40
Manggis/ <i>Mangosteen</i>	320,00	24,00	93,30
Markisa/ <i>Marquisa</i>	6 090,90	782,40	310,70
Nangka/Cempedak/ <i>Jack Fruit</i>	13,70	15,00	13,60
Nenas/ <i>Pineapple</i>	803,80	1 232,50	1 178,80
Pepaya/ <i>Papaya</i>	1 088,10	463,50	179,20
Pisang/ <i>Banana</i>	9 797,00	8 952,10	8 150,6
Rambutan/ <i>Rambutan</i>	32,30	0,00	115,10
Salak/ <i>Salacca</i>	472,20	1 589,60	4 849,50
Sawo/Sapodilla/ <i>Star Apple</i>	61,90	119,00	350,90
Sirsak/ <i>Soursop</i>	46,40	114,50	145,90
Sukun/ <i>Bread Fruit</i>	–	–	–
Sayuran/ Vegetables			
Jengkol/ <i>Jengkol</i>	–	–	15,20
Melinjo/ <i>Melinjo</i>	–	–	–
Petai/ <i>Twisted Cluster Bean</i>	–	–	4,50

Sumber/Source: BPS, Statistik Pertanian Hortikultura SPH-BST/BPS-Statistics Indonesia, *Agricultural Statistic for Horticulture SPH-BST*

5.3 PERKEBUNAN ESTATE CROPS

Tabel 5.3.1 Luas Areal Tanaman Perkebunan Menurut Kecamatan dan Jenis Tanaman di Kabupaten Karo (ha), 2018 dan 2019
Planted Area of Estate Crops by Subdistrict and Type of Crops in Karo Regency (ha), 2018 dan 2019

	Kecamatan Subdistrict	Kelapa Sawit/Oil Palm		Kelapa/Coconut	
		2018	2019	2018	2019
	(1)	(2)	(3)	(4)	(5)
010	Mardingding	1,64	1,64	0,19	0,20
020	Laubaleng	0,19	0,20	0,19	0,19
030	Tigabinanga	0,01	0,02	0,15	0,08
040	Juhar	0,05	0,05	0,29	0,26
050	Munte	0,02	0,02	0,03	0,03
060	Kutabuluh	–	–	0,05	0,05
070	Payung	–	–	0,01	0,01
071	Tiganderket	–	–	0,02	0,02
080	Simpang Empat	–	–	–	–
081	Naman Teran	–	–	–	–
082	Merdeka	–	–	–	–
090	Kabanjahe	–	–	–	–
100	Berastagi	–	–	–	–
110	Tigapanah	–	–	–	–
111	Dolat Rayat	–	–	–	–
120	Merek	–	–	–	–
130	Barusjahe	–	–	–	–
	Karo	1,90	1,91	0,92	0,82

Lanjutan Tabel/*Continued Table* 5.3.1

	Kecamatan Subdistrict	Karet/Rubber		Kopi/Coffe	
		2018	2019	2018	2019
	(1)	(6)	(7)	(8)	(9)
010	Mardinding	0,14	0,14	0,12	0,12
020	Laubaleng	0,00	0,00	–	–
030	Tigabinanga	–	–	0,03	0,03
040	Juhar	–	–	0,39	0,39
050	Munte	–	–	0,76	1,00
060	Kutabuluh	–	–	0,32	0,32
070	Payung	–	–	0,56	0,61
071	Tiganderket	–	–	0,14	0,15
080	Simpang Empat	–	–	1,02	1,09
081	Naman Teran	–	–	0,43	0,48
082	Merdeka	–	–	0,20	0,21
090	Kabanjahe	–	–	0,34	0,38
100	Berastagi	–	–	0,16	0,16
110	Tigapanah	–	–	2,04	2,25
111	Dolat Rayat	–	–	0,27	0,28
120	Merek	–	–	0,98	0,99
130	Barusjahe	–	–	1,42	1,29
	Karo	0,14	0,14	9,18	9,75

Lanjutan Tabel/*Continued Table 5.3.1*

	Kecamatan Subdistrict	Kakao/Cocoa		Tebu/Sugar Cane	
		2018	2019	2018	2019
	(1)	(10)	(11)	(12)	(13)
010	Mardingding	0,45	0,45	–	–
020	Laubaleng	0,53	0,53	–	–
030	Tigabinanga	1,02	0,81	–	–
040	Juhar	1,16	1,16	–	–
050	Munte	0,43	0,43	–	–
060	Kutabuluh	0,14	0,14	–	–
070	Payung	0,18	0,18	–	–
071	Tiganderket	0,30	0,30	–	–
080	Simpang Empat	0,02	0,02	–	–
081	Naman Teran	–	–	–	–
082	Merdeka	–	–	–	–
090	Kabanjahe	–	–	–	–
100	Berastagi	–	–	–	–
110	Tigapanah	–	–	–	–
111	Dolat Rayat	–	–	–	–
120	Merek	–	–	–	–
130	Barusjahe	–	–	–	–
	Karo	4,23	4,02	0,00	0,00

Lanjutan Tabel/*Continued Table* 5.3.1

Kecamatan <i>Subdistrict</i>	Teh/ <i>Tea</i>		Tembakau/ <i>Tobacco</i>	
	2018	2019	2018	2019
(1)	(14)	(15)	(16)	(17)
010 Mardinding	–	–	–	–
020 Laubaleng	–	–	–	–
030 Tigabinanga	–	–	–	–
040 Juhar	–	–	0,08	–
050 Munte	–	–	0,10	0,02
060 Kutabuluh	–	–	–	–
070 Payung	–	–	0,13	0,13
071 Tiganderket	–	–	0,12	0,13
080 Simpang Empat	–	–	0,05	0,06
081 Naman Teran	–	–	–	–
082 Merdeka	–	–	–	–
090 Kabanjahe	–	–	0,01	0,02
100 Berastagi	–	–	–	–
110 Tigapanah	–	–	0,08	0,04
111 Dolat Rayat	–	–	–	–
120 Merek	–	–	–	–
130 Barusjahe	–	–	–	–
Karo	0,00	0,00	0,57	0,39

Sumber/*Source*: Dinas Pertanian Kabupaten Karo / *Agriculture and Estate Service of Karo Regency*

Tabel
Table 5.3.2

Produksi Perkebunan Menurut Kecamatan dan Jenis Tanaman di Kabupaten Karo (ton), 2018 dan 2019
Production of Estate by Subdistrict and Type of Crops in Karo Regency (ton), 2018 and 2019

	Kecamatan Subdistrict	Kelapa Sawit/Oil Palm		Kelapa/Coconut	
		2018	2019	2018	2019
	(1)	(2)	(3)	(4)	(5)
010	Mardinding	5,28	5,28	0,21	0,21
020	Laubaleng	0,52	0,52	0,20	0,20
030	Tigabinanga	0,05	0,05	0,10	0,10
040	Juhar	0,17	0,17	0,25	0,25
050	Munte	0,03	0,03	0,03	0,03
060	Kutabuluh	–	–	0,04	0,04
070	Payung	–	–	0,00	0,00
071	Tiganderket	–	–	0,00	0,00
080	Simpang Empat	–	–	–	–
081	Naman Teran	–	–	–	–
082	Merdeka	–	–	–	–
090	Kabanjahe	–	–	–	–
100	Berastagi	–	–	–	–
110	Tigapanah	–	–	–	–
111	Dolat Rayat	–	–	–	–
120	Merek	–	–	–	–
130	Barusjahe	–	–	–	–
	Karo	6,05	6,05	0,83	0,83

Lanjutan Tabel/*Continued Table* 5.3.2

	Kecamatan Subdistrict	Karet/Rubber		Kopi/Coffe	
		2018	2019	2018	2019
	(1)	(6)	(7)	(8)	(9)
010	Mardinding	0,07	0,07	0,12	0,13
020	Laubaleng	–	–	–	–
030	Tigabinanga	–	–	0,02	0,02
040	Juhar	–	–	0,21	0,22
050	Munte	–	–	0,79	0,87
060	Kutabuluh	–	–	0,36	0,36
070	Payung	–	–	0,88	0,99
071	Tiganderket	–	–	0,12	0,12
080	Simpang Empat	–	–	0,93	1,40
081	Naman Teran	–	–	0,80	0,49
082	Merdeka	–	–	0,16	0,17
090	Kabanjahe	–	–	0,13	0,24
100	Berastagi	–	–	0,11	0,13
110	Tigapanah	–	–	3,41	4,97
111	Dolat Rayat	–	–	0,22	0,22
120	Merek	–	–	0,95	0,95
130	Barusjahe	–	–	4,07	2,17
	Karo	0,07	0,07	13,28	13,44

Lanjutan Tabel/*Continued Table* 5.3.2

Kecamatan Subdistrict	Kakao/Cocoa		Tebu/Sugar Cane	
	2018	2019	2018	2019
(1)	(10)	(11)	(12)	(13)
010 Mardinding	0,46	0,46	–	–
020 Laubaleng	0,56	0,56	–	–
030 Tigabinanga	0,75	0,75	–	–
040 Juhar	0,78	0,78	–	–
050 Munte	0,41	0,41	–	–
060 Kutabuluh	0,08	0,08	–	–
070 Payung	0,11	0,11	–	–
071 Tiganderket	0,03	0,04	–	–
080 Simpang Empat	0,01	0,01	–	–
081 Naman Teran	–	–	–	–
082 Merdeka	–	–	–	–
090 Kabanjahe	–	–	–	–
100 Berastagi	–	–	–	–
110 Tigapanah	–	–	–	–
111 Dolat Rayat	–	–	–	–
120 Merek	–	–	–	–
130 Barusjahe	–	–	–	–
Karo	3,19	3,20	0,00	0,00

Lanjutan Tabel/*Continued Table* 5.3.2

	Kecamatan Subdistrict	Teh/Tea		Tembakau/Tobacco	
		2018	2019	2018	2019
	(1)	(14)	(15)	(16)	(17)
010	Mardingding	–	–	–	–
020	Laubaleng	–	–	–	–
030	Tigabinanga	–	–	–	–
040	Juhar	–	–	0,07	–
050	Munte	–	–	0,08	0,01
060	Kutabuluh	–	–	–	–
070	Payung	–	–	0,06	0,07
071	Tiganderket	–	–	0,10	0,09
080	Simpang Empat	–	–	0,03	0,04
081	Naman Teran	–	–	–	–
082	Merdeka	–	–	–	–
090	Kabanjahe	–	–	–	0,01
100	Berastagi	–	–	–	–
110	Tigapanah	–	–	0,08	0,03
111	Dolat Rayat	–	–	–	–
120	Merek	–	–	–	–
130	Barusjahe	–	–	–	–
	Karo	0,00	0,00	0,42	0,25

Sumber/*Source*: Dinas Pertanian Kabupaten Karo / Agriculture and Estate Service of Karo Regency

5.4 PETERNAKAN ANIMAL HUSBANDRY

Tabel 5.4.1 Populasi Ternak Menurut Kecamatan di Kabupaten Karo (ekor), 2019
Livestock Population by Sub District and Kind of Livestock in Karo Regency (tail), 2019

Kecamatan Subdistrict	Jenis Ternak/Kind of Livestock			
	Sapi Potong/Cow	Sapi Perah/ Milked Cow	Kerbau/Buffalo	Kuda/Horse
(1)	(2)	(3)	(4)	(5)
010 Mardinding	962	-	165	-
020 Laubaleng	1 706	-	140	-
030 Tigabinanga	914	-	31	-
040 Juhar	1 368	-	213	-
050 Munte	1 199	-	139	-
060 Kutabuluh	697	-	50	-
070 Payung	464	-	21	-
071 Tiganderket	877	-	95	-
080 Simpang Empat	618	-	36	-
081 Naman Teran	77	-	29	-
082 Merdeka	61	-	6	51
090 Kabanjahe	519	-	68	-
100 Berastagi	174	278	15	247
110 Tigapanah	1 242	17	114	12
111 Dolat Rayat	47	-	33	3
120 Merek	109	700	94	28
130 Barusjahe	440	-	173	-
Karo	11 474	995	1 423	341

Lanjutan Tabel/*Continued Table 5.4.1*

	Kecamatan <i>Subdistrict</i>	Jenis Ternak/ <i>Kind of Livestock</i>		
		Kambing & Domba	Babi/ <i>Pig</i>	Kelinci/ <i>Rabbit</i>
	(1)	(6)	(7)	(8)
010	Mardingding	956	426	-
020	Laubaleng	975	528	8
030	Tigabinanga	269	1 140	-
040	Juhar	2 185	2 326	7
050	Munte	1 620	2 485	20
060	Kutabuluh	201	659	-
070	Payung	797	269	4
071	Tiganderket	1 108	352	32
080	Simpang Empat	1 865	1 448	189
081	Naman Teran	153	18	-
082	Merdeka	249	102	410
090	Kabanjahe	288	1 244	102
100	Berastagi	335	233	434
110	Tigapanah	913	1 949	164
111	Dolat Rayat	126	118	438
120	Merek	165	12 427	-
130	Barusjahe	3 427	2 408	45
	Karo	15 632	28 132	1 853

Sumber/*Source*: Dinas Pertanian Kabupaten Karo/*Agriculture, and Estate Service of Karo Regency*

Tabel
Table 5.4.2

Populasi Unggas Menurut Kecamatan di Kabupaten Karo (ekor), 2019
Poultry Population by Sub District in Karo Regency (tail), 2019

	Kecamatan Subdistrict	Jenis Unggas/Kind of Poultry		
		Ayam Kampung/ Chicken	Itik	Itik Manila
	(1)	(2)	(3)	(4)
010	Mardingding	11 191	1 148	43
020	Laubaleng	11 067	1 191	282
030	Tigabinanga	32 980	1 227	667
040	Juhar	56 696	8 077	2 542
050	Munte	34 627	3 025	250
060	Kutabuluh	24 497	528	43
070	Payung	7 832	338	85
071	Tiganderket	12 085	1 786	336
080	Simpang Empat	16 222	797	57
081	Naman Teran	2 565	236	7
082	Merdeka	2 920	5 090	66
090	Kabanjahe	28 191	931	129
100	Berastagi	12 820	2 501	130
110	Tigapanah	68 668	3 117	175
111	Dolat Rayat	4 127	70	21
120	Merek	18 871	241	68
130	Barusjahe	33 980	1 596	54
	Karo	379 339	31 899	4 954

Sumber/Source: Dinas Pertanian Kabupaten Karo/Agriculture, and Estate Service of Karo Regency

Tabel
Table 5.4.3

Jenis Penyakit Ternak yang Di Diagnosis Secara Klinis Patologis Anatomis/Laboratoris dan Jumlah Kasus di Kabupaten Karo (ekor), 2019
Kind of Livestock Disease and Total Case that Diagnose by Karo Livestock Sub Service Laboratory (tail),2019

	Jenis Penyakit Disease	Ternak yang Diserang/Kind of Livestock Who Infected	Jumlah Kasus/Total Case
	(1)	(2)	(3)
1	Sallmonellosis	Unggas, Babi / Fowl, Pig	7
2	Collibacillosis	Unggas, Babi / Fowl, Pig	23
3	Pneumonia	Babi / Pig	7
4	Stereptococosis	Babi / Pig	71
5	ND	Unggas / Fowl	110
6	Hog Cholera	Babi / Pig	35
7	T.G.E	Babi / Pig	-
8	Rabies	Anjing, Kucing / Dog, Cat	1
9	Orf	Kambing / Goat	29
10	Distemper	Anjing, Kucing , Sapi/ Dog, Cat, Cow	35
11	Parvo Virus	Anjing, Kucing / Dog, Cat	432
12	CRD	Unggas / Fowl	50
13	Scabies	Babi, Kambing, Anjing / Pig, Goat, Dog	251
14	Myasis	Babi / Pig	4
15	Demodecosis	Anjing, Kucing / Dog, Cat	11
16	Trypanosomiasis	Sapi, Kerbau / Cow, Buffalo	-
17	Piroplasmosis	-	-
18	Coccidiosis	Babi, Unggas / Pig, Fowl	-
19	Fowl Pox	Unggas/ Fowl	40
20	Hypocalsemia / Milk Fever	Sapi, Babi / Cow, Pig	83
21	Tympani	Ruminansia/ Ruminant	72
22	Keracunan / Contamination	Babi, Sapi, Anjing / Pig, Cow, Dog	19
23	SE	Sapi, Kerbau/ Cow, Buffalo	-
24	Helminthyasis	Unggas, Babi, Kuda, Ruminansia/ Fowl, Pig, Horse, Ruminant,	1 131

Lanjutan Tabel/*Continued Table 5.4.3*

	Jenis Penyakit Disease	Ternak yang Diserang/Kind of Livestock Who Infected	Jumlah Kasus/Total Case
	(1)	(2)	(3)
25	PRRS	Babi / Pig	-
26	Mastitis	Sapi, Babi / Cow, Pig	5
27	Retensio Secundinae	Sapi / Cow	21
28	Endometritis	Sapi, Babi / Cow, Pig	12
29	AI	Unggas / Fowl	-
30	Pink Eye	Kambing / Goat	82
31	BEF	Sapi/ Cow	72
32	Rhinotrakheitis	Sapi/ Cow	4
33	Infeksi Saluran Urinaria	Sapi, Anjing / Cow, Dog	24
34	Prolapsus Uteri	Sapi/Cow	64
35	Distokia	Sapi/Cow	43
36	Hipofungsi Ovarium	Sapi/Cow	18
37	Corpus Luteum Persisten	Sapi/Cow	5
38	Abortus	Sapi, Kambing/Cow, Goat	19
39	Silent Heat	Sapi/Cow	58
40	Anestrus	Sapi/Cow	
41	Fasciolosis	Sapi/Cow	31
42	Erisypelas	Babi/ Pig	11
43	African Swine Fever (ASF)	Babi / Pig	2 381
44	Rhinotracheitis	Sapi/Cow	4
45	BVD	Sapi/Cow	4
46	Defisiensi FE	Babi / Pig	36
47	Prolapsus Vagina	Sapi/Cow	5

Sumber/Source: Dinas Pertanian Kabupaten Karo/Agriculture, and Estate Service of Karo Regency

Tabel 5.4.4 Banyaknya Ternak Sapi yang Diinseminasi Kawin Suntik dengan Frozen Semen di Kabupaten Karo (ekor), 2019
Number of Cow Who Had Inseminated by Sub District In Karo Regency (tail),2019

Kecamatan Subdistrict	Brahman	Simental	FH	Limosin	Aberden Angus	Ongole	Kerbau	Jumlah/ Total
(1)	(2)	(3)	(4)	(5)	(6)	(7)	(8)	(9)
010 Mardinding	2	1	-	9	1	-	-	13
020 Laubaleng	2	6	-	5	-	-	-	13
030 Tigabinanga	43	82	-	116	43	-	-	284
040 Juhar	49	102	-	123	52	1	-	327
050 Munte	17	77	-	111	35	1	-	241
060 Kutabuluh	15	85	-	94	33	-	-	227
070 Payung	25	56	-	56	37	-	-	174
071 Tiganderket	43	133	-	141	42	-	-	359
080 Simpang Empat	24	64	-	79	39	-	-	206
081 Naman Teran	3	2	-	3	4	-	-	12
082 Merdeka	2	1	-	2	-	-	-	5
090 Kabanjahe	7	34	-	44	9	-	2	96
100 Berastagi	7	8	-	4	2	-	-	21
110 Tigapanah	20	70	-	51	31	-	5	177
111 Dolat Rayat	-	2	-	6	4	-	-	12
120 Merek	2	3	-	8	1	-	-	14
130 Barusjahe	3	5	-	5	2	-	1	16
Karo	264	731	-	857	335	2	8	2197

Sumber/Source: Dinas Pertanian Kabupaten Karo/Agriculture, and Estate Service of Karo Regency

Tabel
Table 5.4.5**Banyaknya Ternak Keluar Masuk di Kabupaten Karo
(ekor), 2019**
Mutation of Livestock In Karo Regency (tail),2019

Bulan Month	Keluar			
	Sapi/Cow	Kerbau/Buffalo	Babi/Pig	Kambing/Goat
(1)	(2)	(3)	(4)	(5)
Januari/January	74	45	700	45
Februari/February	63	41	700	45
Maret/March	72	46	700	45
April/April	78	52	700	45
Mei/May	93	67	700	45
Juni/June	82	63	700	45
Juli/July	114	68	700	45
Agustus/August	92	65	700	45
September/September	72	41	700	45
Oktober/October	78	47	700	45
November/November	68	51	700	45
Desember/December	108	63	700	45
2019	994	649	8 400	540

Lanjutan Tabel/*Continued Table 5.4.5*

Bulan Month	Masuk			
	Sapi/Cow	Kerbau/Buffalo	Babi/Pig	Kambing/Goat
(1)	(6)	(7)	(8)	(9)
Januari/January	40	-	320	60
Februari/February	35	-	320	60
Maret/March	34	-	320	60
April/April	43	-	320	60
Mei/May	38	-	320	60
Juni/June	43	-	320	60
Juli/July	48	-	320	60
Agustus/August	203	-	320	430
September/September	36	-	320	60
Oktober/October	54	-	320	60
November/November	78	-	320	241
Desember/December	105	-	320	60
2019	757	-	3 840	1 271

Sumber/Source: Dinas Pertanian Kabupaten Karo/Agriculture, and Estate Service of Karo Regency

Tabel
Table 5.4.6

Banyaknya Ternak yang Divaksin di Kabupaten Karo (ekor), 2019
Number of Livestock Who Have Gotten Vaccination In Karo Regency (tail),2019

Bulan Month	Jenis Vaksin / Kind of Vaccination				
	SE	ND	Rabies	Hog Cholera	Flu Burung/AI
(1)	(2)	(3)	(4)	(5)	(6)
Januari/January	-	-	4	-	-
Februari/February	-	-	11	-	-
Maret/March	-	-	156	-	-
April/April	-	-	7	-	-
Mei/May	-	-	5	-	-
Juni/June	-	-	9	-	-
Juli/July	-	-	3	-	-
Agustus/August	-	-	16	-	-
September/September	-	-	11 600	-	-
Oktober/October	-	-	450	-	-
November/November	-	-	28	150	-
Desember/December	-	-	4	200	-
2019	-	-	12 293	350	-

Sumber/Source: Dinas Pertanian Kabupaten Karo/Agriculture, and Estate Service of Karo Regency

Tabel
Table 5.4.7

Banyaknya Ternak yang dipotong pada Rumah Potong Hewan dan Non RPH di Kabupaten Karo (ekor), 2019
Slaughtered Livestock in Slaughtered House and Anreported Slaughtered Livestock in Slaughtered House In Karo Regency (tail), 2019

Bulan Month	Jenis Ternak/Kind of Livestock			
	Sapi/Cow	Kerbau/Buffalo	Kambing/Goat	Babi/Pig
(1)	(2)	(3)	(4)	(5)
Januari/January	118	2	45	2 340
Februari/February	110	-	43	2 165
Maret/March	108	1	48	2 178
April/April	124	3	47	2 192
Mei/May	114	1	46	2 210
Juni/June	122	1	82	2 223
Juli/July	131	1	55	2 236
Agustus/August	390	3	575	2 265
September/September	111	1	52	2 280
Oktober/October	141	4	50	2 176
November/November	127	1	52	2 248
Desember/December	151	1	53	2 720
2019	1 747	19	1 148	27 233

Lanjutan Tabel/*Continued Table 5.4.7*

Bulan Month	Jenis Ternak/ <i>Kind of Livestock</i>		
	Kuda/ <i>Horse</i>	Ayam Lokal/ <i>Chicken</i>	Anjing/ <i>Dog</i>
(1)	(6)	(7)	(8)
Januari/ <i>January</i>	-	56 976	960
Februari/ <i>February</i>	-	56 900	860
Maret/ <i>March</i>	-	56 973	960
April/ <i>April</i>	-	56 973	935
Mei/ <i>May</i>	-	56 973	960
Juni/ <i>June</i>	-	56 973	936
Juli/ <i>July</i>	-	56 973	960
Agustus/ <i>August</i>	-	56 973	960
September/ <i>September</i>	-	56 973	938
Oktober/ <i>October</i>	3	56 973	960
November/ <i>November</i>	-	56 973	935
Desember/ <i>December</i>	-	56 978	960
2019	3	683 611	11 324

Sumber/*Source*: Dinas Pertanian Kabupaten Karo/*Agriculture, and Estate Service of Karo Regency*

Tabel
Table 5.4.8

Banyaknya Ternak yang Dipotong pada Rumah Potong Hewan Menurut Jenis Ternak dan Kecamatan di Kabupaten Karo (ekor), 2019
Slaughtered Livestock in Slaughtered House by Kind of Livestock and Sub District In Karo Regency (tail), 2019

Kecamatan Subdistrict	Jenis Ternak/Kind of Livestock						
	Sapi/ Cow	Kerbau/ Buffalo	Kambing/ Goat	Babi/Pig	Kuda/ Horse	Ayam/ Chicken	Anjing/ Dog
(1)	(2)	(3)	(4)	(5)	(6)	(7)	(8)
010 Mardinding	-	-	-	-	-	-	-
020 Laubaleng	-	-	-	-	-	-	-
030 Tigabinanga	-	-	-	-	-	-	-
040 Juhar	-	-	-	-	-	-	-
050 Munte	-	-	-	-	-	-	-
060 Kutabuluh	-	-	-	-	-	-	-
070 Payung	-	-	-	-	-	-	-
071 Tiganderket	-	-	-	-	-	-	-
080 Simpang Empat	-	-	-	-	-	-	-
081 Naman Teran	-	-	-	-	-	-	-
082 Merdeka	-	-	-	-	-	-	-
090 Kabanjahe	1 135	13	-	-	-	-	-
100 Berastagi	403	-	-	1 825	-	-	-
110 Tigapanah	-	-	-	-	-	-	-
111 Dolat Rayat	-	-	-	-	-	-	-
120 Merek	-	-	-	-	-	-	-
130 Barusjahe	-	-	-	-	-	-	-
Karo	1 538	13	-	1 825	-	-	-

Sumber/Source: Dinas Pertanian Kabupaten Karo/Agriculture, and Estate Service of Karo Regency

Tabel
Table 5.4.9

Banyaknya Ternak yang Dipotong Dalam dan Luar Rumah Potong Hewan Menurut Jenis Ternak dan Kecamatan di Kabupaten Karo (ekor), 2019
Slaughtered Livestock Out Slaughtered House by Kind of Livestock and Sub District In Karo Regency (tail), 2019

Kecamatan Subdistrict	Jenis Ternak/Kind of Livestock						
	Sapi/ Cow	Kerbau/ Buffalo	Kambing/ Goat	Babi/Pig	Kuda/ Horse	Ayam/ Chicken	Anjing/ Dog
(1)	(2)	(3)	(4)	(5)	(6)	(7)	(8)
010 Mardinding	19	-	4	636	-	25 240	580
020 Laubaleng	22	-	4	740	-	27 438	610
030 Tigabinanga	27	-	20	1 856	-	33 165	870
040 Juhar	33	-	31	1 000	-	27 061	680
050 Munte	20	-	13	1 117	-	32 890	648
060 Kutabuluh	12	-	14	796	-	21 655	650
070 Payung	8	-	16	581	-	20 140	460
071 Tiganderket	16	-	33	932	-	31 871	530
080 Simpang Empat	12	-	27	559	-	36 128	680
081 Naman Teran	6	-	39	364	-	21 857	280
082 Merdeka	2	-	9	393	-	21 043	132
090 Kabanjahe	1 135	13	690	8 958	-	162 731	1 520
100 Berastagi	403	-	184	4 066	-	84 056	1 360
110 Tigapanah	16	-	23	2 188	-	63 572	1 295
111 Dolat Rayat	4	-	8	410	-	12 684	184
120 Merek	7	6	12	1 149	3	25 832	365
130 Barusjahe	6	-	20	1 489	-	36 251	480
Karo	1 750	19	1 148	27 233	3	683 611	11 324

Sumber/Source: Dinas Pertanian Kabupaten Karo/Agriculture, and Estate Service of Karo Regency

**5.5 PERIKANAN
FISHERY**

Tabel 5.5.1 **Rumah Tangga Perikanan (RTP) Budidaya Menurut Jenis Tempat Pemeliharaan Ikan di Kabupaten Karo, 2017-2019**
Table 5.5.1 **Number of Fish Culture’s Household by Kind of Fish Culture in Karo Regency (Ha), 2017-2019**

	Tempat Pemeliharaan/ Fish Culture	RTP		
		2017	2018	2019
	(1)	(2)	(3)	(4)
1	Kolam/Fresh Water Pond	1 336	1 336	805
2	Usaha Pembenihan Rakyat/Private Germ	0	0	0
3	Sungai/River	0	0	0
4	Danau/Lake	35	15	9
5	Balai Benih Ikan/Public Germ	1	1	1
6	Mina /Ricecum fish	0	0	0
7	Cek Dam/Waduk/Dam/Reservoir	0	0	0

Sumber/Source: Dinas Perikanan Kabupaten Karo/Livestock Service of Karo Regency

Tabel
Table 5.5.2**Luas Areal Perikanan Menurut Jenis Tempat Pemeliharaan Ikan di Kabupaten Karo (Ha), 2017-2019**
The Fishery Area by Kind of Fish Culture in Karo Regency (Ha), 2017-2019

Tempat Pemeliharaan/ <i>Fish Culture</i>	2017		2018		2019	
	Ha	Unit	Ha	Unit	Ha	Unit
(1)	(2)	(3)	(4)	(5)	(6)	(7)
1 Kolam/ <i>Fresh Water Pond</i>	119,59	1 336	12,9	1 336	16,8	1 208
2 Usaha Pembenihan Rakyat/ <i>Private Germ</i>	0	0	0	0	0	0
3 Sungai/ <i>River</i>	0	0	0	0	0	0
4 Danau/ <i>Lake</i>	0	0	0,56	15	0,53	329
5 Balai Benih Ikan/ <i>Public Germ</i>	1,5	1	1,5	1	1,5	1
6 Mina / <i>Ricecum fish</i>	0	0	0	0	0	0
7 Cek Dam/Waduk/ <i>Dam/Reservoir</i>	0	0	0	0	0	0
Jumlah/Total	121,09	1 337	14,96	1 352	18,83	1 538

Sumber/Source: Dinas Perikanan Kabupaten Karo/Livestock Service of Karo Regency

**5.6 KEHUTANAN
FORESTRY**

Tabel 5.6.1 **Luas Hutan Menurut Peruntukannya Berdasarkan Surat Keputusan Menteri Kehutanan No: SK579/Menhut-II/2014 di Kabupaten Karo (Ha), 2019**
Forestry Area By Function in Karo Regency (Ha),2019

Jenis Hutan Forestry Function		Luas/Area (Ha)
	(1)	(2)
1	Hutan Lindung/ <i>Protection Forestry</i>	64 147
2	Hutan Suaka Alam/ <i>Sanctuary Forestry</i>	22 684
3	Hutan Produksi Terbatas/ <i>Limit Production Forestry</i>	9 345
4	Hutan Produksi/ <i>Production Forestry</i>	7 106
5	Hutan Inlijving/Konservasi/ <i>Conservation Forestry</i>	0
Jumlah/Total		103 282

Sumber/Source: UPT KPH Wilayah XV Kabanjahe dan UPT Tahura Kabupaten Karo/*Forest Service of Karo Regency*

Tabel
Table 5.6.2**Luas Reboisasi Berdasarkan Ranting Dinas Kehutan di Kabupaten Karo (Ha), 2019**
Reforestation Area By Branch office of Forestry and Estates Service in Karo Regency (Ha),2019

	Ranting Dinas Kehutan/ Branch Office	Tahun Anggaran / Year of Budgeting	
		2018	2019
	(1)	(2)	(3)
1	Merek, meliputi : (Merek, Tiga Panah, Kabanjahe)	0	0
2	Tongkoh, meliputi : (Simpang Empat, Barus Jahe, Namanteran, Berastagi, Dolat Rayat, dan Merdeka)	0	0
3	Lau Baleng, meliputi : (Lau Baleng dan Mardingding)	0	0
4	Tiga Binanga, meliputi : (Tiga Binanga, Juhar, dan Munthe)	0	25
5	Tiganderket, meliputi : (Tiganderket, Payung, dan Kuta Buluh)	0	0
	Jumlah/Total	0	25

Sumber/Source: UPT KPH Wilayah XV Kabanjahe dan UPT Tahura Kabupaten Karo/Forest Service of Karo Regency

Tabel
Table 5.6.3

Perkembangan Produksi Hasil Hutan di Kabupaten Karo (Ton), 2019
Forestry Crop Production by Commodity in Karo Regency (Ton), 2019

Tahun/Year	Kayu Pertukangan/Sawn Wood	Rotan/Rattan	Getah Tusam/Tusam Sap
(1)	(2)	(3)	(4)
2011	0	0	23 217,21
2012	1 099,86	0	371,94
2013	3 389,53	0	351,46
2014	2 108,21	0	798,62
2015	1 245,17	0	564,94
2016	0	0	572
2017	0	0	1 152
2018	0	0	26,89
2019	0	0	71

Sumber/Source: UPT KPH Wilayah XV Kabanjahe dan UPT Tahura Kabupaten Karo/Forest Service of Karo Regency

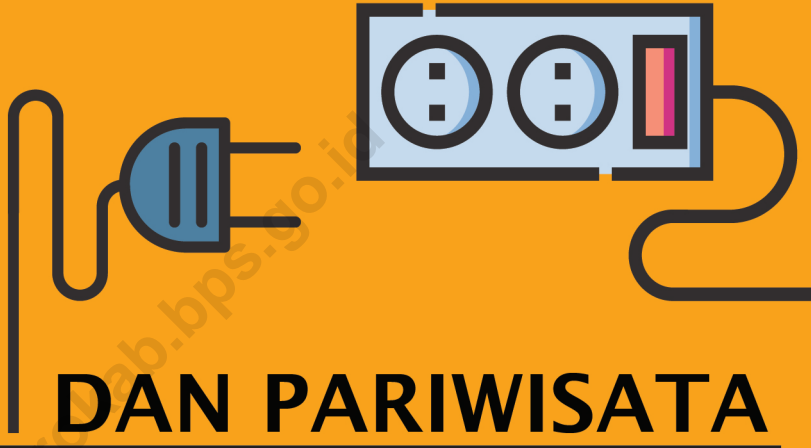
Tabel 5.6.4 Luas Lahan Kritis dan Reboisasi di Kabupaten Karo (Ha), 2019
Table 5.6.4 Area Baren of Land and Reforestation in Karo Regency (Ha), 2019

	Kecamatan Subdistrict	Luas Lahan Kritis/Baren of land	Luas Reboisasi/ Reforestation
	(1)	(2)	(3)
010	Mardinding	0	0
020	Laubaleng	0	0
030	Tigabinanga	0	0
040	Juhar	0	0
050	Munte	0	25
060	Kutabuluh	0	0
070	Payung	0	0
071	Tiganderket	0	0
080	Simpang Empat	0	0
081	Naman Teran	0	0
082	Merdeka	0	0
090	Kabanjahe	0	0
100	Berastagi	0	0
110	Tigapanah	0	0
111	Dolat Rayat	0	0
120	Merek	0	0
130	Barusjahe	0	0
	Jumlah/Total	0	25

Sumber/Source: UPT KPH Wilayah XV Kabanjahe dan UPT Tahura Kabupaten Karo/Forest Service of Karo Regency


BAB 6

CHAPTER



ENERGI DAN PARIWISATA

Energy and Tourism



PENJELASAN TEKNIS

1. Kapasitas listrik terpasang adalah total kapasitas dari seluruh mesin pembangkit listrik yang dioperasikan.
2. Jumlah listrik yang terjual adalah banyaknya listrik yang disalurkan kepada para pelanggan.
3. Kapasitas produksi potensial adalah hubungan antara output yang sebenarnya diproduksi dengan peralatan yang terpasang dan potensi output yang dapat diproduksi dengan peralatan terpasang tersebut, jika kapasitas sepenuhnya digunakan.

TECHNICAL NOTES

1. *Installed electricity capacity is the total capacity of all operated power plants machines.*
2. *Sold electricity is total electricity distributed to customers.*
3. *Potential capacity production is relationship between output that is actually produced with the installed equipment, and the potential output which could be produced with it, if capacity was fully used.*

<https://karokab.bps.go.id>

ULASAN

Pada tahun 2019, produksi listrik di Kabupaten Karo ada sebesar 54.817.481 KWh dimana kecamatan yang paling besar memproduksi listrik adalah kecamatan Tigabinanga dengan persentase sebesar 16,64 persen. Listrik yang diproduksi Kecamatan Tigabinanga lebih banyak untuk dijual daripada dipakai sendiri.

Untuk pelanggan listrik terbanyak berada di kecamatan Kabanjahe dengan jumlah pelanggan 18.927 pelanggan atau sekitar 16,39 persen dari seluruh pelanggan listrik di Kabupaten Karo. Sementara itu, kecamatan dengan pelanggan listrik paling sedikit adalah kecamatan Kutabuluh dengan jumlah pelanggan sebanyak 2.187 pelanggan.

Pada sektor pariwisata, di tahun 2019 hanya ada 6 restoran di Kabupaten Karo menurut Dinas Penanaman Modal dan Pelayanan Perizinan Terpadu Satu Pintu Kabupaten Karo. Restoran yang dimaksud adalah restoran yang telah memiliki izin usaha. Restoran tersebut berada di Kecamatan Tigabinanga, Kecamatan Kabanjahe, dan paling banyak berada di Kecamatan Berastagi.

DESCRIPTION

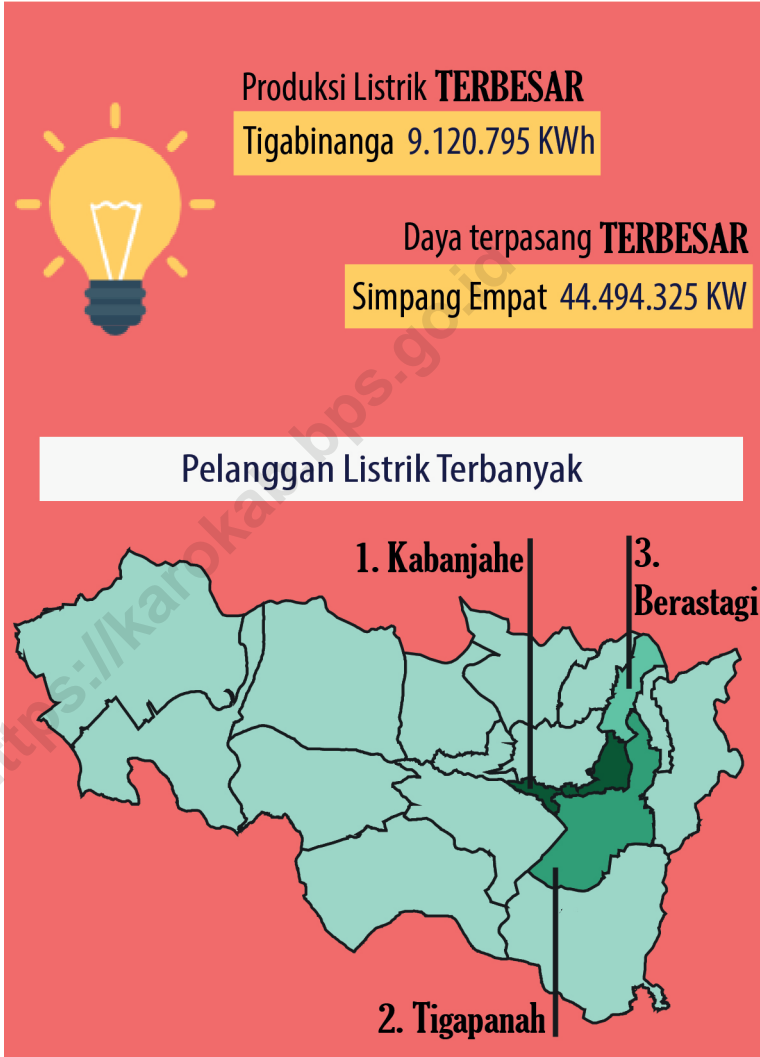
In 2019, electricity production in Karo Regency will be 54,817,481 KWh, where the largest sub-district producing electricity is Tigabinanga, with a percentage of 16.64 percent. The electricity produced by Tigabinanga subdistrict is more for sale than for own use.

The most electricity customers are in Kabanjahe subdistrict with 18,927 customers or around 16.39 percent of all electricity customers in Karo Regency. Meanwhile the subdistricts with the least number of electricity customers are the Kutabuluh subdistrict with a total of 2,187 customers.

In the tourism sector, in 2019 there are only 6 restaurants in the Karo Regency according to the Investment and Integrated One-Stop Licensing Services Office of Karo Regency. The restaurant in question is a restaurant that has a business license. The restaurant is located in the subdistrict Tigabinanga, subdistrict Kabanjahe, and most located in the subdistrict Berastagi.

Gambar 6.1
Figures

Produksi Listrik, Daya Terpasang, dan Pelanggan Listrik Terbanyak, 2019
Biggest Production, Installed Electricity Power, and Number of electricity, 2019



Sumber/Source: PT PLN (Persero) Cabang Karo / State Electrical Company of Karo

Tabel
Table 6.1

Daya Terpasang, Produksi, dan Distribusi Listrik PT. PLN (Persero) pada Cabang/Ranting PLN Menurut Kecamatan di Kabupaten Karo, 2019
Installed Electricity Power, Production, and Distribution of PT. PLN (Persero) at PLN Branch by Subdistrict in Karo Regency, 2019

	Kecamatan Subdistrict	Daya Terpasang Installed Electricity Power (KW)	Produksi Listrik Electricity Production (KWh)	Listrik Terjual Electricity Sold (KWh)	Dipakai Sendiri Own Used (KWh)	Susut/ Hilang Shrinkage/ Lost (KWh)
	(1)	(2)	(3)	(4)	(5)	(6)
010	Mardinding	2 713 900	3 816 047	3 351 271	47 677	417 098
020	Laubaleng	6 040 616	8 493 781	7 459 281	10 612	92 838
030	Tigabinanga	6 486 536	9 120 795	8 009 928	113 954	996 913
040	Juhar	3 588 297	5 045 546	4 431 024	63 038	551 484
050	Munte	3 780 786	5 303 501	4 601 448	65 463	575 312
060	Kutabuluh	1 765 333	2 482 255	2 179 929	31 013	271 313
070	Payung	3 237 299	4 430 945	3 891 852	55 447	483 851
071	Tiganderket	3 389 066	4 737 297	4 160 959	59 129	517 219
080	Simpang Empat	44 494 325	777 721	469 892	4 340	24 233
081	Naman Teran	1 927 250	210 252	198 648	4 155	11 604
082	Merdeka	3 712 750	437 878	420 786	6 121	17 092
090	Kabanjahe	2 256 256	2 646 278	108 392
100	Berastagi	21 808 554	2 912 548	2 730 796	22 628	68 045
110	Tigapanah	2 829 821	2 167 644	133 550	2 426	89 815
111	Dolat Rayat	5 890 700	694 277	676 969	6 198	17 308
120	Merek	718 587	842 804	34 521
130	Barusjahe	2 855 242	697 912	297 371	5 697	31 663
	Karo	117 495 318	54 817 481	43 013 704	497 898	4 308 701

Catatan / Note: (...) Data tidak tersedia/ Data not available

Sumber/Source: PT PLN (Persero) Cabang Karo / State Electrical Company of Karo

Tabel
Table 6.2**Jumlah Pelanggan Listrik Menurut Kecamatan di
Kabupaten Karo, 2019**
*Number of Electricity Customers by Subdistrict in Karo
Regency, 2019*

Kecamatan Subdistrict		2019
	(1)	(2)
010	Mardingding	3 362
020	Laubaleng	7 484
030	Tigabinanga	8 036
040	Juhar	4 446
050	Munte	5 074
060	Kutabuluh	2 187
070	Payung	4 016
071	Tiganderket	4 175
080	Simpang Empat	6 637
081	Naman Teran	2 324
082	Merdeka	3 569
090	Kabanjahe	18 927
100	Berastagi	14 585
110	Tigapanah	15 915
111	Dolat Rayat	3 614
120	Merek	5 028
130	Barusjahe	6 073
Karo		115 452

Sumber/Source: PT PLN (Persero) Cabang Karo / State Electrical Company of Karo


Tabel 6.3 Jumlah Rumah Makan/Restoran Menurut Kecamatan di Kabupaten Karo, 2017–2019
Number of Restaurants by Subdistrict in Karo Regency, 2017–2019

	Kecamatan Subdistrict	2017	2018	2019
	(1)	(2)	(3)	(4)
010	Mardinding	1	0	0
020	Laubaleng	0	0	0
030	Tigabinanga	0	1	1
040	Juhar	0	0	0
050	Munte	2	0	0
060	Kutabuluh	0	0	0
070	Payung	0	0	0
071	Tiganderket	0	0	0
080	Simpang Empat	0	0	0
081	Naman Teran	0	0	0
082	Merdeka	0	0	0
090	Kabanjahe	6	2	1
100	Berastagi	1	1	4
110	Tigapanah	0	0	0
111	Dolat Rayat	1	0	0
120	Merek	0	1	0
130	Barusjahe	0	0	0
	Karo	11	5	6

Sumber/Source: Dinas Penanaman Modal dan Pelayanan Perizinan Terpadu Satu Pintu Kabupaten Karo / *Investment and Integrated One-Stop Licensing Services Office of Karo Regency*

BAB 7

CHAPTER



<https://karokab.bps.go.id>

TRANSPORTASI DAN KOMUNIKASI

Transportation and Communication

PENJELASAN TEKNIS

1. Data Panjang jalan didapatkan dari Dinas Pekerjaan Umum (jalan kabupaten) dan Dinas Bina Marga (jalan provinsi)
2. Mobil penumpang adalah setiap kendaraan bermotor yang dilengkapi dengan tempat duduk untuk sebanyak-banyaknya delapan orang, tidak termasuk tempat duduk untuk pengemudi, baik dilengkapi atau tidak dilengkapi bagasi.
3. Mobil bis adalah setiap kendaraan bermotor yang dilengkapi dengan tempat duduk untuk lebih dari delapan orang, tidak termasuk tempat duduk untuk pengemudi, baik dilengkapi atau tidak dilengkapi bagasi.
4. Mobil truk adalah setiap kendaraan bermotor yang digunakan untuk angkutan barang, selain mobil penumpang, mobil bis dan kendaraan bermotor roda dua.
5. Kantor Pos adalah tempat pemberi pelayanan komunikasi tertulis dan atau surat elektronik, layanan paket, layanan logistik, layanan transaksi keuangan, dan layanan keagenan pos untuk kepentingan umum. Rumah pos berfungsi sama seperti kantor pos dan kantor pos pembantu, bedanya rumah pos biasanya terletak di daerah terpencil.

TECHNICAL NOTES

1. *Road Length data is obtained from the Public Works Agency (district road) and the DGH Agency (provincial road)*
2. *Passenger cars are any motor vehicles with no more than eight seats, excluding seat for driver, it can be with or without hoot.*
3. *Buses are large passenger cars having seats for more than eight passengers, excluding seat for driver, it can be with or without hoot.*
4. *Trucks are any motor vehicles used to transport goods excluding passenger cars, buses, and motorcycles.*
5. *Post Office is a service provider facility of written communication and or electronic mail, parcel service, logistics services, financial transaction services, and postal services to the public. Postal house has the same function as the post office and subsidiary of post office, the difference is that postal house is usually located in remote areas.*

ULASAN**7.1 Transportasi**

Panjang jalan di Kabupaten Karo pada tahun 2019 adalah 1.287,95 km yang terdiri dari 69,80 km jalan provinsi dan 1.218,95 km jalan kabupaten. Jalan di kabupaten karo didominasi oleh jalan yang terbuat dari aspal, atau sekitar 61,11 persen. Selain itu, 46,20 persen keseluruhan jalan di kabupaten karo dalam kondisi baik.

7.2 Komunikasi

Jumlah Kantor Pos Pembantu di Kabupaten Karo berjumlah 11 kantor, dimana masing-masing kecamatan memiliki 1 kantor pos pembantu kecuali kecamatan Mardinding, Payung, Simpang Empat, Naman Teran, Merdeka, dan Dolat Rayat.

Pada tahun 2019, jumlah kiriman yang diterima kantor pos paling banyak menggunakan Pos KH dengan jumlah 143.925 kiriman.

Sedangkan jumlah kiriman yang dikirim dari kantor pos di kabupaten karo paling banyak menggunakan Pos Express/Korporat dengan jumlah 107.848 kiriman.

DESCRIPTION**7.1 Transportation**

The length of roads in Karo Regency in 2019 is 1,287.95 km consisting of 69.80 km of provincial roads and 1,218.95 km of district roads. Roads in Karo district are dominated by asphalt roads, or around 61.11 percent. In addition, 46.20 percent of all roads in Karo District are in good condition.

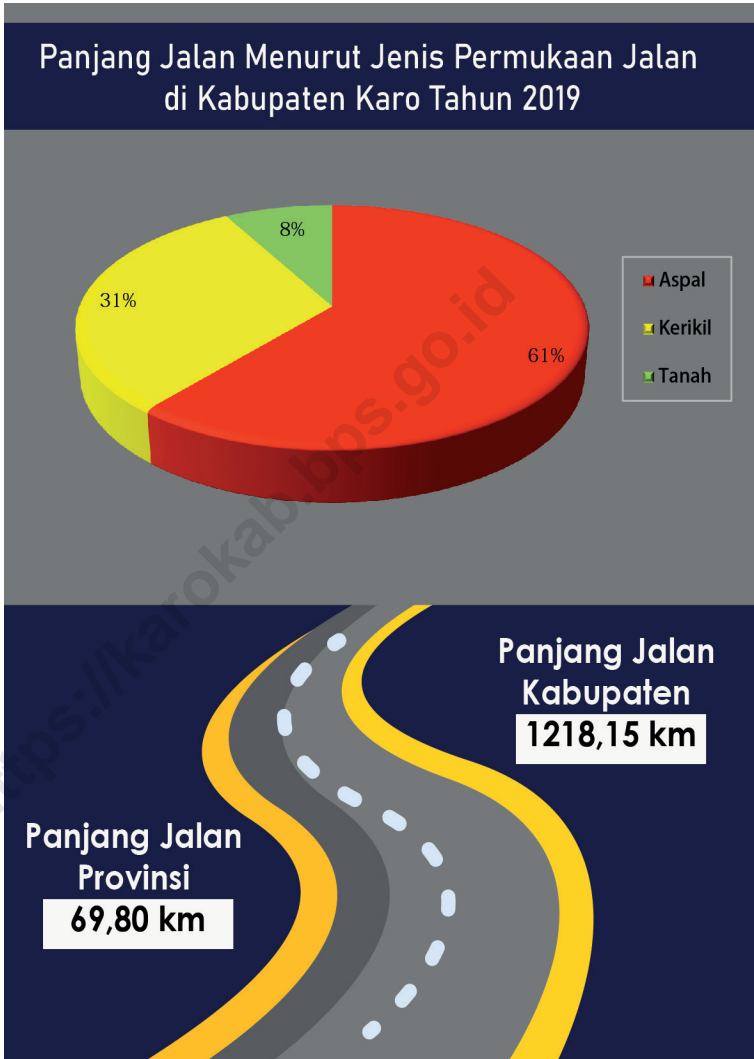
7.2 Communication

The number of sub-post offices in Karo District is 11, with each sub-district having 1 sub-post office except Mardinding, Payung, Simpang Empat, Naman Teran, Merdeka, and Dolat Rayat.

In 2019, the most number of items received by the post office used the KH Post with 143,925 items.

Whereas the number of items sent from the post office in Karo District mostly used Express / Corporate Pos with a total of 107,848 items.

Gambar 7.1 Panjang Jalan di Kabupaten Karo, 2019
Figures *Length of Roads in Karo Regency, 2019*



Sumber/Source : Dinas Pekerjaan Umum Kab Karo dan Dinas Bina Marga UPTD Kabanjahe / Work Service of Karo Regency and Highway Services of Kabanjahe

7.1 TRANSPORTASI TRANSPORTATION

Tabel 7.1.1 **Panjang Jalan Menurut Tingkat Kewenangan Pemerintahan di Kabupaten Karo (km), 2017–2019**
Table 7.1.1 **Length of Roads by Level of Government Authority in Karo Regency (km), 2017–2019**

Tingkat Kewenangan Pemerintahan Level of Government Authority	2017	2018	2019
(1)	(2)	(3)	(4)
Negara/State	-	-	-
Provinsi/Province	35,50	69,80	69,80
Kabupaten/Kota Regency/Municipality	1 218,15	1 218,15	1 218,15
Jumlah/Total	1 253,65	1 287,95	1 287,95

Sumber/Source: Dinas Pekerjaan Umum Kab Karo dan Dinas Bina Marga UPTD Kabanjahe / Work Service of Karo Regency and Highway Services of Kabanjahe

Tabel 7.1.2 Panjang Jalan Menurut Jenis Permukaan Jalan di Kabupaten Karo (km), 2017–2019
Table Length of Roads by Type of Road Surface in Karo Regency (km), 2017–2019

Jenis Permukaan Jalan Type of Road Surface	2017	2018	2019
(1)	(2)	(3)	(4)
Aspal/Paved	850,55	862,51	787,05
Kerikil/Gravel	244,06	232,11	397,70
Tanah/Soil	123,54	123,54	103,20
Lainnya/Others	-	-	-
Jumlah/Total	1 218,15	1 218,15	1 287,95

Sumber/Source: Dinas Pekerjaan Umum Kab Karo dan Dinas Bina Marga UPTD Kabanjahe / Work Service of Karo Regency and Highway Services of Kabanjahe

Tabel 7.1.3 Panjang Jalan Menurut Kondisi Jalan di Kabupaten Karo (km), 2017–2019
Table 7.1.3 Length of Roads by Condition of Roads in Karo Regency (km), 2017–2019

Kondisi Jalan Condition of Roads	2017	2018	2019
(1)	(2)	(3)	(4)
Baik/ <i>Good</i>	486,00	557,06	595,06
Sedang/ <i>Moderate</i>	257,85	199,17	220,97
Rusak/ <i>Damage</i>	171,57	139,23	149,23
Rusak Berat/ <i>Severely Damage</i>	302,73	322,69	322,69
Jumlah/Total	1 218,15	1 218,15	1 287,95

Sumber/*Source*: Dinas Pekerjaan Umum Kab Karo dan Dinas Bina Marga UPTD Kabanjahe / *Work Service of Karo Regency and Highway Services of Kabanjahe*

Tabel 7.1.4 Jumlah Jembatan Dirinci Menurut Jenis Jembatan di Kabupaten Karo, 2019
Number of Bridge by Kind of Bridge's Material, and Sub District in Karo Regency, 2019

Kecamatan Subdistrict	Jenis Jembatan/Material of Bridge						Jumlah/ Total
	Gelagar	Komposit	Rangka	Katrol, Gantung/ Hoisting	Plat		
(1)	(2)	(3)	(4)	(5)	(6)	(7)	
010 Mardinding	9	1	0	0	0	10	
020 Laubaleng	4	0	0	0	0	4	
030 Tigabinanga	17	3	1	0	1	22	
040 Juhar	12	3	0	0	0	15	
050 Munte	9	1	0	0	0	10	
060 Kutabuluh	10	2	0	1	1	14	
070 Payung	6	0	1	0	0	7	
071 Tiganderket	1	4	0	0	0	5	
080 Simpang Empat	1	2	0	0	1	4	
081 Naman Teran	3	4	1	0	0	8	
082 Merdeka	2	0	0	0	0	2	
090 Kabanjahe	3	0	0	0	0	3	
100 Berastagi	0	0	0	0	0	0	
110 Tigapanah	6	1	0	0	1	8	
111 Dolat Rayat	0	0	0	0	0	0	
120 Merek	9	2	0	0	0	11	
130 Barusjahe	10	2	0	0	0	13	
Karo	102	25	3	1	4	135	

Sumber/Source: Dinas Pekerjaan Umum Kab Karo dan Dinas Bina Marga UPTD Kabanjahe / *Work Service of Karo Regency and Highway Services of Kabanjahe*

Tabel 7.1.5 Panjang Jembatan Dirinci Menurut Jenis Jembatan di Kabupaten Karo, 2019
Number of Bridge by Kind of Bridge's Material, and Sub District in Karo Regency, 2019

Kecamatan Subdistrict	Panjang Jembatan/Length of Bridge						Jumlah/ Total
	Gelagar	Komposit	Rangka	Katrol, Gantung/ Hoisting	Plat		
(1)	(2)	(3)	(4)	(5)	(6)	(7)	
010 Mardinding	-	-	-	-	-	-	
020 Laubaleng	-	-	-	-	-	-	
030 Tigabinanga	-	-	-	-	-	-	
040 Juhar	-	-	-	-	-	-	
050 Munte	-	-	-	-	-	-	
060 Kutabuluh	-	-	-	-	-	-	
070 Payung	-	-	-	-	-	-	
071 Tiganderket	-	-	-	-	-	-	
080 Simpang Empat	-	34,00	-	-	-	34,00	
081 Naman Teran	-	54,30	40,00	-	-	94,30	
082 Merdeka	-	-	-	-	-	-	
090 Kabanjahe	-	-	-	-	-	-	
100 Berastagi	-	-	-	-	-	-	
110 Tigapanah	-	-	-	-	-	-	
111 Dolat Rayat	-	-	-	-	-	-	
120 Merek	-	22,00	-	-	-	22,00	
130 Barusjahe	-	15,00	-	-	-	15,00	
Karo	-	125,30	40,00	-	-	165,30	

Sumber/Source: Dinas Pekerjaan Umum Kab Karo/Work Service of Karo Regency

Tabel
Table 7.1.6

**Jumlah Kendaraan Yang Diuji Perbulan di Kabupaten
Karo (unit), 2019**
**Number of Vehicle With Compulsory Test by Type in Karo
Regency (unit), 2019**

Bulan Month	Jenis Kendaraan/Vehide Type			Jumlah/Total
	Mobil Bus / Bus	Mobil Barang / Truck	Mobil Penumpang / Passenger Car	
(1)	(2)	(3)	(4)	(5)
Januari/January	4	53	1	58
Februari/February	11	143	17	171
Maret/March	10	177	11	198
April/April	6	136	10	152
Mei/May	3	182	19	204
Juni/June	5	112	27	144
Juli/July	5	132	52	189
Agustus/August	10	121	37	168
September/September	7	169	32	208
Oktober/October	2	140	25	167
November/November	9	181	23	213
Desember/December	8	106	38	152
Karo	80	1 652	292	2 024

Sumber/Source: Dinas Perhubungan Kab Karo / Traffic and Transportation Service of Karo Regency

Tabel 7.1.7 Jumlah Surat Izin Mengemudi Yang Dikeluarkan Polres Tanah Karo berdasarkan Tipe di Kabupaten Karo, 2019
Number of Driving Licence Issued by Type in Karo Regency, 2019

Bulan Month	A		B-1	
	U	TU	U	TU
(1)	(2)	(3)	(4)	(5)
Januari/January	1	332	12	13
Februari/February	1	385	6	20
Maret/March	3	309	0	18
April/April	3	337	11	16
Mei/May	1	392	8	17
Juni/June	2	341	9	11
Juli/July	1	467	4	18
Agustus/August	2	427	12	24
September/September	5	560	5	18
Oktober/October	1	567	12	14
November/November	0	650	7	21
Desember/December	4	638	11	11
Karo	24	5 405	97	201

Lanjutan Tabel/*Continued Table* 7.1.7

Bulan Month	B-2		C	D	Jumlah/Total
	U	TU			
(1)	(6)	(7)	(8)	(9)	(10)
Januari/January	2	0	358	0	718
Februari/February	3	0	365	0	780
Maret/March	4	0	281	0	615
April/April	2	0	350	0	719
Mei/May	1	0	398	0	817
Juni/June	2	0	338	0	703
Juli/July	0	0	519	0	1 009
Agustus/August	0	0	518	0	983
September/September	3	0	564	0	1 155
Oktober/October	3	1	585	0	1 183
November/November	0	1	580	0	1 259
Desember/December	2	0	580	0	1 246
Karo	22	2	5 436	0	11 187

Sumber/Source: Polres Tanah Karo /Traffic Section Police Ressort Of Karo Regency

Tabel 7.1.8 Banyaknya Kecelakaan Lalu Lintas dan Kerugian Yang Diderita di Kabupaten Karo, 2019
Number of Traffic Accident and Damage in Karo Regency, 2019

Bulan Month	Jumlah Kecelakaan/ Accident	Meninggal Dunia/ Death	Luka Berat/ Seriously Injured	Luka Ringan/ Lightly Injured	Kerugian Materi/ Material Damage (Rp)
(1)	(2)	(3)	(4)	(5)	(6)
Januari/January	25	5	8	25	152 300 000
Februari/February	8	1	1	6	7 100 000
Maret/March	27	8	5	29	180 850 000
April/April	18	7	3	17	192 500 000
Mei/May	12	2	1	20	27 700 000
Juni/June	9	4	1	19	21 750 000
Juli/July	16	6	3	23	73 700 000
Agustus/August	19	6	2	22	56 700 000
September/September	14	4	2	12	28 500 000
Oktober/October	20	6	5	20	54 100 000
November/November	20	8	0	17	72 900 000
Desember/December	22	2	2	42	91 300 000
Karo	210	59	33	252	959 400 000

Sumber/Source: Polres Tanah Karo /Traffic Section Police Ressort Of Karo Regency

7.2 KOMUNIKASI COMMUNICATION

Tabel 7.2.1 **Jumlah Kantor Pos Pembantu Menurut Kecamatan di Kabupaten Karo, 2016–2019**
Table 7.2.1 **Number of Post Offices Subsidiaries by Subdistrict in Karo Regency, 2016–2019**

	Kecamatan Subdistrict	2016	2017	2018	2019
	(1)	(2)	(3)	(4)	(5)
010	Mardinding	0	0	0	0
020	Laubaleng	1	1	1	1
030	Tigabinanga	1	1	1	1
040	Juhar	1	1	1	1
050	Munte	1	1	1	1
060	Kutabuluh	1	1	1	1
070	Payung	0	0	0	0
071	Tiganderket	1	1	1	1
080	Simpang Empat	0	0	0	0
081	Naman Teran	0	0	0	0
082	Merdeka	0	0	0	0
090	Kabanjahe	1	1	1	1
100	Berastagi	1	1	1	1
110	Tigapanah	1	1	1	1
111	Dolat Rayat	0	0	0	0
120	Merek	1	1	1	1
130	Barusjahe	1	1	1	1
	Karo	11	11	11	11

Sumber/Source: Kantor Pos dan Giro Kabupaten Karo/ Post Office of Karo Regency

Tabel 7.2.2 **Jumlah Kiriman yang Diterima di Kabupaten Karo, 2019**
Table 7.2.2 **Number of Mail/Parcel Post Received by Post Office in Karo Regency, 2019**

Bulan Month	Pos KH	Pos Express / Korporat	Pos Biasa
(1)	(2)	(3)	(4)
Januari/January	12 116	2 045	175
Februari/February	11 742	1 960	153
Maret/March	16 725	2 748	212
April/April	11 360	1 943	166
Mei/May	8 983	1 562	140
Juni/June	8 158	1 411	161
Juli/July	13 108	2 278	177
Agustus/August	11 742	1 967	165
September/September	10 485	1 843	139
Oktober/October	10 226	1 760	164
November/November	16 293	2 711	238
Desember/December	12 987	2 237	172
Jumlah/Total	143 925	24 465	2 062

Sumber/Source: Kantor Pos dan Giro Kabupaten Karo/ Post Office of Karo Regency

Tabel
Table 7.2.3

Jumlah Kiriman yang Dikirim di Kabupaten Karo, 2019
Number of Mail/Parcel Post Shipped by Post Office in Karo
Regency, 2019

Bulan Month	Pos KH	Pos Express / Korporat	Pos Biasa
(1)	(2)	(3)	(4)
Januari/January	1 712	461	203
Februari/February	916	1 153	227
Maret/March	1 134	12 459	266
April/April	1 426	5 754	137
Mei/May	1 287	8 200	230
Juni/June	1 077	5 443	159
Juli/July	2 051	9 844	309
Agustus/August	1 821	6 821	245
September/September	1 766	4 785	220
Oktober/October	1 787	26 169	331
November/November	1 684	21 313	344
Desember/December	1 363	5 446	159
Jumlah/Total	18 024	107 848	2 830

Sumber/Source: Kantor Pos dan Giro Kabupaten Karo/ Post Office of Karo Regency

BAB

CHAPTER

8 PERBANKAN, KOPERASI, DAN HARGA-HARGA

Banking, Cooperative, and Prices



PENJELASAN TEKNIS

1. Koperasi adalah sebuah organisasi ekonomi yang dimiliki dan dioperasikan oleh orang-seorang demi kepentingan bersama. Koperasi melandaskan kegiatan berdasarkan prinsip gerakan ekonomi rakyat yang berdasarkan asas kekeluargaan
2. Koperasi Unit Desa (KUD) adalah suatu Koperasi serba usaha yang beranggotakan penduduk desa dan berlokasi didaerah pedesaan, daerah kerjanya biasanya mencakup satu wilayah kecamatan
3. KPRI adalah koperasi yang didirikan oleh pegawai negeri serta dikelola untuk kepentingan pegawai negeri. Jadi anggota KPRI adalah juga orang-orang yang mempunyai wilayah kerja kecamatan atau berada dalam lembaga pemerintahan atau di sekolah-sekolah atau di kecamatan-kecamatan
4. KOPKAR adalah sebuah koperasi yang berada di sebuah perusahaan tertentu. Anggota koperasi ini adalah para karyawan dari perusahaan tersebut
5. Koperasi Pasar (Koppas) adalah jenis koperasi yang anggotanya terdiri dari para pedagang pasar. Bentuk koperasi koperasi pasar dapat berupa koperasi simpan pinjam yang menyediakan pinjaman modal bagi para pedagang

TECHNICAL NOTES

1. *Cooperative is an economic organization that is owned and operated by individuals for the common good. Cooperatives based activities based on the principles of the people's economic movement based on family principles*
2. *Village Unit Cooperative is a multi-business cooperative consisting of villagers and located in a rural area, the working area usually covers one sub-district area*
3. *KPRI is a cooperative established by civil servants and managed for the benefit of civil servants. So KPRI members are also people who have subdistrict working areas or are in government institutions or in schools or in sub-districts.*
4. *Employee cooperative is a cooperative that is in a particular company. The members of the cooperative are the employees of the company*
5. *Market Cooperative (Koppas) is a type of cooperative whose members consist of market traders. The form of market cooperative cooperatives can be savings and loan cooperatives that provide capital loans to traders*

ULASAN

Pada tahun 2019, Koperasi Unit Desa (KUD) di Kabupaten Karo berjumlah 31 dan tersebar di seluruh kecamatan kecuali kecamatan Merdeka.

Anggota KUD paling banyak berada di kecamatan Munte, yaitu sebanyak 3.298 orang atau sekitar 13,60 persen dari semua anggota KUD di Kabupaten Karo. Sedangkan Anggota paling sedikit berada di kecamatan Naman Teran dengan jumlah anggota 263 orang.

Selanjutnya, Koperasi Pegawai Republik Indonesia (KPRI) di kabupaten Karo berjumlah 37 dengan KRPI terbanyak berada di kecamatan Kabanjahe, sebanyak 20 koperasi. Jumlah Anggota KPRI terbanyak pun berada di kecamatan Kabanjahe, dengan jumlah anggota 3.487 orang atau sekitar 74,60 persen dari keseluruhan anggota KPRI di Kabupaten Karo.

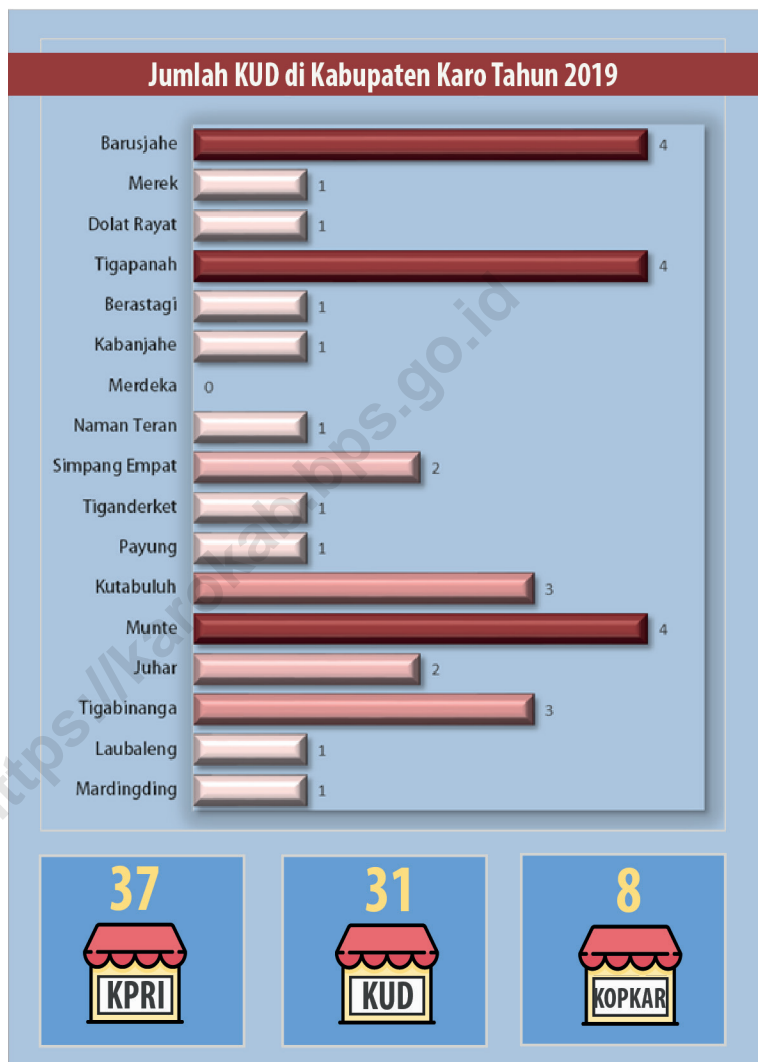
DESCRIPTION

In 2019, the Village Unit Cooperatives (KUD) in Karo District amounted to 31 and spread throughout all districts except Merdeka.

Most KUD members are in Munte sub-district, which is 3,298 people or around 13.60 percent of all KUD members in Karo District. While the least number of members are in the Naman Teran sub-district with a total of 263 members.

Furthermore, the Cooperative Employees of the Republic of Indonesia (KPRI) in Karo district numbered 37 with the most KRPI being in Kabanjahe sub-district, as many as 20 cooperatives. The highest number of KPRI members are in Kabanjahe sub-district, with 3,487 members or around 74.60 percent of the total KPRI members in Karo District.

Gambar 8.1 Jumlah KUD, KPRI, dan KOPKAR di Kabupaten Karo, 2019
Figures **Number of Cooperative in Karo Regency, 2019**



Sumber/Source : Dinas Koperasi, Perindustrian dan Perdagangan Kabupaten Karo / *Cooperation, Industry and Trade Service of Karo Regency*

Tabel 8.1 Jumlah Koperasi Menurut Jenis Koperasi dan Kecamatan di Kabupaten Karo, 2019
Table 8.1 Number of Cooperative by Kind of Cooperative and Subdistrict in Karo Regency, 2019

	Kecamatan Subdistrict	Jenis Koperasi/Kind of Cooperative					Jumlah Total
		KUD	KPRI	KOPKAR	KOPPAS	Lainnya Other	
	(1)	(2)	(3)	(4)	(5)	(6)	(7)
010	Mardinding	1	-	1	-	-	2
020	Laubaleng	1	2	-	-	2	5
030	Tigabinanga	3	2	-	-	1	6
040	Juhar	2	-	-	-	-	2
050	Munte	4	1	-	-	-	5
060	Kutabuluh	3	-	-	-	2	5
070	Payung	1	1	-	-	-	2
071	Tiganderket	1	-	-	-	-	1
080	Simpang Empat	2	2	-	-	1	5
081	Naman Teran	1	-	-	-	-	1
082	Merdeka	-	1	-	-	1	2
090	Kabanjahe	1	20	5	-	4	30
100	Berastagi	1	3	2	1	12	19
110	Tigapanah	4	2	-	-	3	9
111	Dolat Rayat	1	1	-	-	1	3
120	Merek	1	1	-	-	1	3
130	Barusjahe	4	1	-	-	3	8
	Karo	31	37	8	1	31	108

Sumber/Source: Dinas Koperasi, Perindustrian dan Perdagangan Kabupaten Karo / Corporation, Industry and Trade Service of Karo Regency

Tabel
Table 8.2**Jumlah Koperasi Menurut Jenis Koperasi di Kabupaten
Karo, 2016-2019**
**Number of Cooperative by Kind of Cooperative in Karo
Regency, 2016-2019**

Kecamatan Subdistrict	Tahun/Year			
	2016	2017	2018	2019
(1)	(2)	(3)	(4)	(5)
1 KUD/Village Unit Cooperation	31	31	31	31
2 Fungsional KPN/Civil Official Cooperation	49	49	-	37
3 Fungsional ABRI/Military Cooperation	3	3	3	3
4 Fungsional Pensiunan/Veteran Cooperation	4	4	1	-
5 Jasa Listrik/Angkutan/ Electricity Transportation Cooperation	4	4	-	-
6 Wanita/Woman Cooperation	11	11	11	6
7 Pangan/Koppas/Market Seller and Provisions Cooperation	5	5	1	1
8 Peternakan/Animal Husbandry Cooperation	6	6	-	-
9 Serba Usaha/Completely Cooperation	171	171	171	100
10 Karyawan/Employee Cooperation	30	30	9	8
11 Pertambangan/ Mining Cooperation	2	2	2	2
12 Lainnya/Other Cooperation	54	54	25	31
13 Perkreditan/Saving and Credit Cooperation	31	49	26	24
14 Pusat/Central Cooperation	3	3	-	-
15 Desa/Pertanian/Agriculture Cooperation	55	55	12	12
16 Sekolah/School Cooperation	0	0	0	-
Jumlah/Total	459	478	292	255

Sumber/Source: Dinas Koperasi, Perindustrian dan Perdagangan Kabupaten Karo / *Cooperation, Industry and Trade Service of Karo Regency*

Tabel
Table 8.3**Banyaknya Anggota Koperasi Menurut Jenis Koperasi dan Kecamatan di Kabupaten Karo, 2019**
Number of Cooperative Member by Kind of Cooperative and Subdistrict in Karo Regency, 2019

	Kecamatan Subdistrict	Jenis Koperasi/Kind of Cooperative					Jumlah Total
		KUD	KPRI	KOPKAR	KOPPAS	Lainnya Other	
	(1)	(2)	(3)	(4)	(5)	(6)	(7)
010	Mardingding	679	-	20	-	-	699
020	Laubaleng	1 450	67	-	-	53	1 570
030	Tigabinanga	1 663	178	-	-	-	1 841
040	Juhar	2 098	-	-	-	-	2 098
050	Munte	3 298	19	-	-	-	3 317
060	Kutabuluh	1 743	-	-	-	50	1 793
070	Payung	1 024	34	-	-	-	1 058
071	Tiganderket	1 806	-	-	-	-	1 806
080	Simpang Empat	2 167	296	-	-	20	2 483
081	Naman Teran	263	-	-	-	-	263
082	Merdeka	-	107	-	-	-	107
090	Kabanjahe	1 319	3 487	528	-	228	5 562
100	Berastagi	895	187	228	190	334	1 834
110	Tigapanah	2 356	86	-	-	154	2 596
111	Dolat Rayat	946	29	-	-	30	1 005
120	Merek	411	29	-	-	20	460
130	Barusjahe	2 133	155	-	-	-	2 288
	Karo	24 251	4 674	776	190	889	30 780

Sumber/Source: Dinas Koperasi, Perindustrian dan Perdagangan Kabupaten Karo / *Cooperation, Industry and Trade Service of Karo Regency*

Tabel
Table 8.4**Banyaknya Anggota Koperasi Menurut Jenis Koperasi di Kabupaten Karo, 2019**
Number of Cooperative Member by Kind of Cooperative in Karo Regency, 2019

	Kecamatan Subdistrict	Banyaknya Anggota/ Member (Orang)
	(1)	(2)
1	Koperasi Unit Desa/ <i>Village Unit Cooperation</i>	24 251
2	Fungsional KPN/ <i>Civil Official Cooperation</i>	4 674
3	Fungsional ABRI/ <i>Military Cooperation</i>	2 705
4	Fungsional Pensiunan/ <i>Veteran Cooperation</i>	-
5	Jasa-jasa/ <i>Services</i>	-
6	Wanita/ <i>Woman Cooperation</i>	191
7	Pangan/Koppas/ <i>Market Seller and Provisions Cooperation</i>	190
8	Peternakan/ <i>Animal Husbandry Cooperation</i>	-
9	Koperasi Serba Usaha/ <i>Completely Cooperation</i>	9 347
10	Koperasi Karyawan/ <i>Employee Cooperation</i>	776
11	Desa/Koptan/ <i>Agriculture Cooperation</i>	813
12	Perkreditan/ <i>Saving and Credit Cooperation</i>	37 202
13	Pusat/ <i>Central Cooperation</i> *)	-
14	Pertambangan/ <i>Mining Cooperation</i>	82
15	Koperasi lainnya/ <i>Other Cooperation</i>	984
Jumlah/Total		81 215

Sumber/Source: Dinas Koperasi, Perindustrian dan Perdagangan Kabupaten Karo / *Cooperation, Industry and Trade Service of Karo Regency*

Tabel
Table 8.5**Perkembangan Koperasi Hutang Piutang dan Volume Usaha di Kabupaten Karo, 2019**
Number of Cooperative Member Debit and Credit and Business Volume in Karo Regency, 2019

Kecamatan Subdistrict	Tahun/Year				
	2015	2016	2017	2018	2019
(1)	(2)	(3)	(4)	(5)	(6)
1 Koperasi/ Cooperative	415	459	461	264	255
2 Anggota/ Member	88 775	109 785	116 259	81 930	81 215
3 Karyawan/ Worker	441	456	496	309	307
4 Simpanan/ Capital Itself	70 191 594	134 773 352	138 022 524	88 623 298	88 525 929
5 Cadangan/ Reseve Capital	13 485 539	16 630 006	32 904 833	34 419 765	34 406 423
6 Dana-dana/ Funding	31 765 411	9 399 173	9 607 099	3 465 013	3 465 013
7 Volume Usaha/ Business Volume	232 607 784	302 589 377	327 084 631	215 492 886	215 300 380
8 Hutang/ Credit	147 553 938	257 413 473	285 848 480	129 099 200	128 991 748
9 Piutang/ Debet	232 607 784	302 589 377	327 084 631	215 492 886	280 142 269

Sumber/Source: Dinas Koperasi, Perindustrian dan Perdagangan Kabupaten Karo / *Cooperation, Industry and Trade Service of Karo Regency*

BAB 9

CHAPTER



PENGELUARAN PENDUDUK

Population Expenditure

PENJELASAN TEKNIS

1. Pengeluaran rata-rata per kapita adalah biaya yang dikeluarkan untuk konsumsi semua anggota rumah tangga selama sebulan baik yang berasal dari pembelian, pemberian maupun produksi sendiri dibagi dengan banyaknya anggota rumah tangga dalam rumah tangga tersebut.
2. Data Pengeluaran dan Konsumsi penduduk menurut kelompok barang diperoleh dari Survei Sosial Ekonomi (Susenas).
3. Data konsumsi/pengeluaran rumah tangga yang dikumpulkan pada Susenas di bagi menjadi dua kelompok yaitu konsumsi makanan dan bukan makanan.
4. Konsumsi/pengeluaran makanan dirinci menjadi 229 komoditi, masing masing dikumpulkan data kuantitas dan nilainya.
5. Untuk Konsumsi bukan makanan pada umumnya yang dikumpulkan hanya data nilainya, kecuali untuk beberapa jenis pengeluaran tertentu, seperti penggunaan listrik, air, gas, dan bahan bakar yang dikumpulkan kuantitasnya.

TECHNICAL NOTES

1. *Per capita Average Expenditure is the cost spent for all household members consumption during the month, whether from purchasing, giving or own production, divided by the number of household members in the household.*
2. *Data on consumer expenditure and consumption by commodity group of expenditure are obtained from the 2014 National Socio Economic Survey (Susenas).*
3. *The data consumption/expenditure collected in Susenas are divided into two groups, namely food and non-food consumption.*
4. *Consumption/expenditure on food covers 229 commodities, both quantity data and values are collected.*
5. *For consumption of nonfood, the data collected in general are only their values, except for certain types of expenditure, such as electricity, water, gas, fuel, which are also collected for their quantity data.*

ULASAN

Pengeluaran rata-rata perkapita sebulan penduduk Kabupaten Karo menurut hasil Survei Sosial Ekonomi Nasional (Susenas) pada tahun 2019 sebesar Rp 1.322.725 yang terdiri dari pengeluaran untuk makanan sebesar Rp 816.056 (61,7 persen) dan bukan makanan sebesar Rp 506.669 (38,3 persen).

Persentase pengeluaran makanan Kabupaten Karo tahun 2019 terbesar pada pengeluaran makanan digunakan untuk makanan dan minuman jadi yaitu sebesar 18,52 persen, sedangkan untuk bukan makanan sebagian besar digunakan untuk perumahan dan fasilitas rumah tangga 17,49 persen.

Jika dikelompokkan berdasarkan golongan pengeluaran perkapita sebulan, persentase penduduk terbesar berada pada golongan pengeluaran diatas Rp 1.500.000

DESCRIPTION

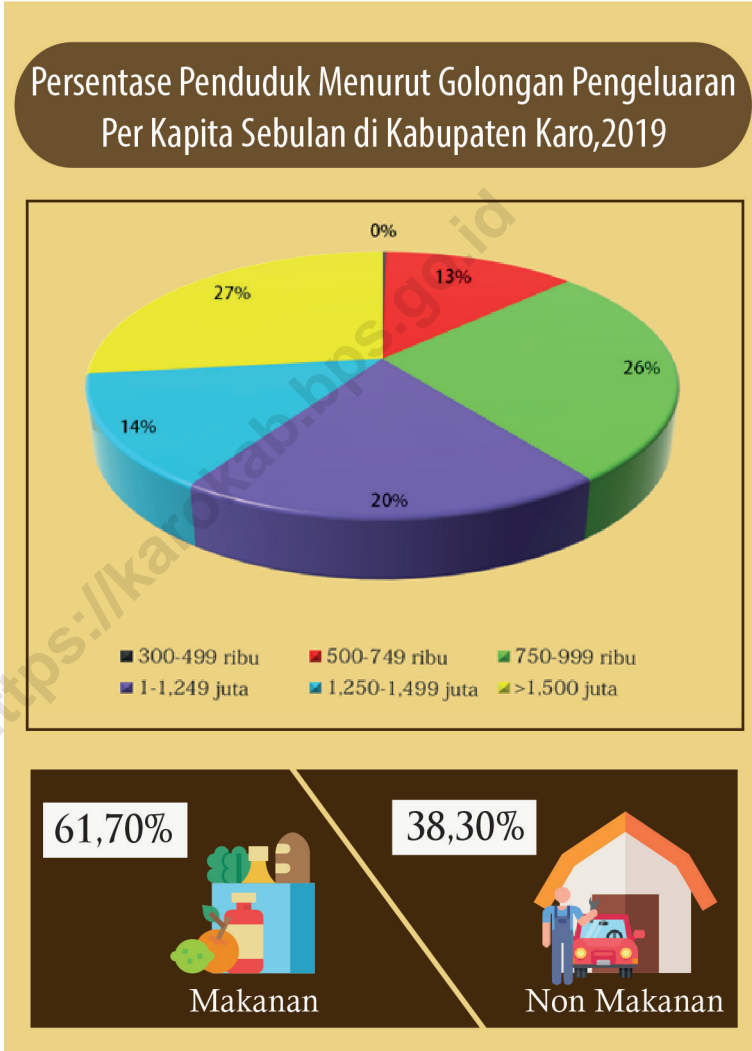
Monthly per capita average expenditure based on National Socio-Economic Survey (Susenas) in 2019 was Rp 1,322,725 consisting of food expenditures which was Rp 816,056 (61.7 percent) and nonfood expenditures which was Rp 506,669 (38.3 percent).

The largest percentage of food expenditures in 2019 of Karo Regency was for Prepared Food Beverages expenditure with percentage of 18.52 percent, while for non-food expenditures were mostly used for the cost of Housing and Household Facilities which was 17.49 percent.

If grouped by per capita expenditure class per month, the largest percentage of the population is in the expenditure category above Rp 1,500,000

Gambar 9.1
Figures

Persentase Pengeluaran per Kapita Sebulan Menurut Golongan Pengeluaran dan Kelompok Komoditas di Kabupaten Karo, 2019
Percentage of Monthly Expenditure per Capita by Per Capita Spending Group and Commodity Group in Karo Regency, 2019



Sumber/Source : BPS, Survei Sosial Ekonomi Nasional (Susenas) Maret/BPS-Statistics Indonesia, National Socioeconomic Survey March

Tabel
Table 9.1

Rata-rata Pengeluaran per Kapita Sebulan Menurut Kelompok Komoditas (rupiah) di Kabupaten Karo, 2018 dan 2019
Monthly Average Expenditure per Capita by Commodity Group (rupiahs) in Karo Regency, 2018 and 2019

Kelompok Komoditas/Commodity Group	2018	2019
(1)	(2)	(3)
Makanan/Food		
Padi-padian/ <i>Cereals</i>	119 877	111 325
Umbi-umbian/ <i>Tubers</i>	5 916	4 582
Ikan/udang/cumi/kerang/ <i>Fish/shrimp/common squid/shells</i>	84 010	86 889
Daging/ <i>Meat</i>	34 280	34 813
Telur dan susu/ <i>Eggs and milk</i>	37 925	39 570
Sayur-sayuran/ <i>Vegetables</i>	62 366	57 768
Kacang-kacangan/ <i>Legumes</i>	10 051	9 288
Buah-buahan/ <i>Fruits</i>	29 649	33 169
Minyak dan kelapa/ <i>Oil and coconut</i>	23 649	22 194
Bahan minuman/ <i>Beverage stuffs</i>	16 683	17 099
Bumbu-bumbuan/ <i>Spices</i>	11 759	13 809
Konsumsi lainnya/ <i>Miscellaneous food items</i>	5 366	4 834
Makanan dan minuman jadi/ <i>Prepared food and beverages</i>	226 228	244 998
Rokok/ <i>Cigarettes</i>	129 751	135 718
Jumlah makanan/Total food	797 510	816 056
Bukan makanan/Non-food		
Perumahan dan fasilitas rumah tangga/ <i>Housing and household facilities</i>	226 737	231 315
Aneka komoditas dan jasa/ <i>Goods and services</i>	156 775	145 478
Pakaian, alas kaki, dan tutup kepala/ <i>Clothing, footwear, and headgear</i>	35 083	35 375
Komoditas tahan lama/ <i>Durable goods</i>	26 561	38 030
Pajak, pungutan, dan asuransi/ <i>Taxes and insurance</i>	21 695	36 291
Keperluan pesta dan upacara/kenduri/ <i>Parties and ceremonies</i>	12 157	20 180
Jumlah bukan makanan/Total non-food	479 008	506 669
Jumlah/Total	1 276 518	1 322 725

Sumber/Source: BPS, Survei Sosial Ekonomi Nasional (Susenas) Maret/BPS-Statistics Indonesia, National Socioeconomic Survey March

Tabel
Table 9.2

**Persentase Pengeluaran per Kapita Sebulan Menurut
Kelompok Komoditas di Kabupaten Karo, 2018 dan 2019**
*Percentage of Monthly Expenditure per Capita by
Commodity Group in Karo Regency, 2018 and 2019*

Kelompok Komoditas/Commodity Group	2018	2019
(1)	(2)	(3)
Makanan/Food		
Padi-padian/ <i>Cereals</i>	9,39	8,42
Umbi-umbian/ <i>Tubers</i>	0,46	0,35
Ikan/udang/cumi/kerang/ <i>Fish/shrimp/common squid/shells</i>	6,58	6,57
Daging/ <i>Meat</i>	2,69	2,63
Telur dan susu/ <i>Eggs and milk</i>	2,97	2,99
Sayur-sayuran/ <i>Vegetables</i>	4,89	4,37
Kacang-kacangan/ <i>Legumes</i>	0,79	0,70
Buah-buahan/ <i>Fruits</i>	2,32	2,51
Minyak dan kelapa/ <i>Oil and coconut</i>	1,85	1,68
Bahan minuman/ <i>Beverage stuffs</i>	1,31	1,29
Bumbu-bumbuan/ <i>Spices</i>	0,92	1,04
Konsumsi lainnya/ <i>Miscellaneous food items</i>	0,42	0,37
Makanan dan minuman jadi/ <i>Prepared food and beverages</i>	17,72	18,52
Rokok/ <i>Cigarettes</i>	10,16	10,26
Jumlah makanan/Total food	62,48	61,70
Bukan makanan/Non-food		
Perumahan dan fasilitas rumah tangga/ <i>Housing and household facilities</i>	17.76	17.49
Aneka komoditas dan jasa/ <i>Goods and services</i>	12.28	11.00
Pakaian, alas kaki, dan tutup kepala/ <i>Clothing, footwear, and headgear</i>	2.75	2.67
Komoditas tahan lama/ <i>Durable goods</i>	2.08	2.88
Pajak, pungutan, dan asuransi/ <i>Taxes and insurance</i>	1.70	2.74
Keperluan pesta dan upacara/kenduri/ <i>Parties and ceremonies</i>	0.95	1.53
Jumlah bukan makanan/Total non-food	37.52	38.30
Jumlah/Total	100.00	100.00

Sumber/Source: BPS, Survei Sosial Ekonomi Nasional (Susenas) Maret/BPS-Statistics Indonesia, National Socioeconomic Survey March

Tabel
Table 9.3**Persentase Penduduk Menurut Golongan Pengeluaran Per Kapita Sebulan di Kabupaten Karo, 2018 dan 2019**
Percentage of Population by Per Capita Spending Group a Month in Karo Regency, 2018 and 2019

Golongan Pengeluaran Spending Group (Rp)	2018	2019
(1)	(2)	(3)
< 200 000	0,00	0,00
200 000–299 999	0,00	0,00
300 000–499 999	2,10	0,24
500 000–749 999	16,98	12,65
750 000–999 999	21,15	26,78
1 000 000–1 249 999	19,76	19,70
1 250 000–1 499 999	12,53	13,82
> 1 500 000	27,48	26,81
Jumlah/Total	100,00	100,00

Sumber/Source: BPS, Survei Sosial Ekonomi Nasional (Susenas) Maret/BPS-Statistics Indonesia, National Socioeconomic Survey March

BAB 10

CHAPTER

SISTEM NERACA REGIONAL

System of Regional Account



PENJELASAN TEKNIS

1. Produk Domestik Regional Bruto (PDRB) adalah Nilai keseluruhan semua barang dan jasa yang diproduksi dalam suatu wilayah dalam suatu jangka waktu tertentu. Penghitungannya terdiri dari 3 pendekatan. Namun BPS hanya menggunakan 2 pendekatan yaitu pendekatan produksi (lapangan usaha) dan pendekatan pengeluaran.
2. PDRB Menurut Lapangan Usaha dirinci menurut total nilai tambah dari seluruh sektor ekonomi yang mencakup lapangan usaha Pertanian, Kehutanan, dan Perikanan; Pertambangan dan Pengalihan; Industri Pengolahan; Pengadaan Listrik dan Gas; Pengadaan Air, Pengelolaan Sampah, Limbah dan Daur Ulang; Konstruksi; Perdagangan Besar dan Eceran, Reparasi Mobil dan Sepeda Motor; Transportasi dan Pergudangan; Penyediaan Akomodasi dan Makan Minum; Informasi dan Komunikasi; Jasa Keuangan dan Asuransi; Real Estat; Jasa Perusahaan; Administrasi Pemerintahan, Pertahanan dan Jaminan Sosial Wajib; Jasa Pendidikan; Jasa Kesehatan dan Kegiatan Sosial; dan Jasa lainnya.
3. PDRB Menurut Pengeluaran dirinci menjadi 7 komponen yaitu komponen pengeluaran konsumsi rumah tangga, pengeluaran konsumsi

TECHNICAL NOTES

1. *Gross Regional Domestic Product (GRDP) is the total value of all goods and services produced in an area within a certain period of time. The calculation consists of 3 approaches. However, BPS only uses 2 approaches, namely the production approach (business sector) and the expenditure approach.*
2. *GRDP by industry is classified by types of economic activities such as Agriculture, Forestry and Fishing; Mining and Quarrying; Manufacturing; Electricity and Gas; Water supply, Sewerage, Waste Management and Remediation Activities; Construction; Wholesale and Retail Trade; Repair of Motor Vehicles and Motorcycles; Transportation and Storage; Accommodation and Food Service Activities; Information and Communication; Financial and Insurance Activities; Real Estate Activities; Business Activities; Public Administration; Defence and Compulsory Social Security; Education; Human Health and Social Work Activities; and Other Services Activities.*
3. *GRDP by type of expenditures is classified into: household consumption expenditure, NPISH consumption expenditure, government consumption expenditure, gross fixed capital formation, changes in inventories,*

- pemerintah, pembentukan modal tetap bruto, perubahan inventori, ekspor barang dan jasa, dan impor barang dan jasa.
4. Laju pertumbuhan Produk Domestik Regional Bruto diperoleh dari perhitungan PDRB atas dasar harga konstan. Diperoleh dengan cara mengurangi nilai PDRB pada tahun ke-n terhadap nilai pada tahun ke n-1 (tahun sebelumnya), dibagi dengan nilai pada tahun ke n-1, dikalikan dengan 100 persen. Laju pertumbuhan menunjukkan perkembangan agregat pendapatan dari satu waktu tertentu terhadap waktu sebelumnya.
4. exports of goods and services, and imports of goods and services. *Growth rate of Gross Regional Domestic Product is derived from GRDP at constant market prices. It is obtained by subtracting the value of GRDP year n with the value of GRDP year n-1, divided by the value of GRDP year n-1 then multiplied by 100 percent. The growth rate of GRDP explains the income growth during the given period.*

ULASAN

PDRB Kabupaten Karo Atas Dasar Harga Berlaku (ADHB) pada tahun 2019 sebesar Rp 20,58 triliun rupiah. Kategori Pertanian, Kehutanan, dan Perikanan merupakan kontributor utama dengan peranan mencapai 53,27 persen. Selanjutnya diikuti oleh Kategori Perdagangan Besar dan Eceran; Reparasi Mobil dan Sepeda Motor sebesar 10,75 persen dan Kategori Konstruksi sebesar 7,62 persen. Sementara itu, kategori-kategori lainnya memberikan total kontribusi sebesar 28,36 persen terhadap perekonomian di Kabupaten Karo. Untuk melihat produktivitas ekonomi (dengan mengabaikan inflasi), maka digunakan PDRB Atas Dasar Harga Konstan (ADHK). Berdasarkan harga konstan tahun 2010, PDRB Kabupaten Karo pada tahun 2019 sebesar Rp 14,38 triliun. Secara keseluruhan perekonomian Kabupaten Karo tahun 2019 tumbuh sebesar 4,60 persen, meningkat dibandingkan tahun 2018 yang sebesar 4,55.

Untuk menggambarkan bagaimana penggunaan barang dan jasa oleh berbagai golongan konsumen, maka digunakan PDRB menurut pengeluaran. Dari Rp 20,58 triliun, nilai barang dan jasa di Kabupaten Karo sebagian besar dikonsumsi oleh Pengeluaran Konsumsi Rumah Tangga, yaitu mencapai Rp 11,40 triliun (55,39 %).

DESCRIPTION

Karo Regency's GRDP at the Current Price (ADHB) in 2019 amounted to Rp 20.58 trillion rupiah. The Agriculture, Forestry and Fisheries category was the main contributor with a role of 53.27 percent. Then followed by the Wholesale and Retail Trade Category; Car and Motorcycle Repair is 10.75 percent and the Construction Category is 7.62 percent. Meanwhile, other categories contributed a total contribution of 28.36 percent to the economy in Karo District. To see economic productivity (by ignoring inflation), then the GRDP is based on Constant Prices (ADHK). Based on the constant prices in 2010, the Karo Regency GRDP in 2019 was Rp 14.38 trillion. Overall the economy of Karo Regency in 2019 grew by 4.60 percent, an increase compared to 2018 which was 4.55.

To illustrate how the use of goods and services by various groups of consumers, then used GDP according to expenditure. Out of Rp. 20.58 trillion, the value of goods and services in Karo District was mostly consumed by Household Consumption Expenditures, which reached Rp. 11.40 trillion (55.39%).

Gambar 10.1
Figures

Produk Domestik Regional Bruto Atas Dasar Harga Berlaku Menurut Lapangan Usaha di Kabupaten Karo (miliar rupiah), 2019
Gross Regional Domestic Product at Current Market Prices by Industry in Karo Regency (billion rupiahs), 2019



Sumber/Source : BPS, berbagai sensus, survei dan sumber lain/BPS-Statistics Indonesia, various census, survey, and other sources

Tabel
Table 10.1.

**Produk Domestik Regional Bruto Atas Dasar Harga
Berlaku Menurut Lapangan Usaha di Kabupaten Karo
(miliar rupiah), 2015–2019**
*Gross Regional Domestic Product at Current Market
Prices by Industry in Karo Regency (billion rupiahs), 2015–
2019*

	Lapangan Usaha/Industry	2015	2016	2017	2018	2019
	(1)	(2)	(3)	(4)	(5)	(6)
A	Pertanian, Kehutanan, dan Perikanan/ <i>Agriculture, Forestry, and Fishing</i>	8 451,78	9 208,08	9 925,92	10 411,29	10 964,80
B	Pertambangan dan Penggalian/ <i>Mining and Quarrying</i>	36,23	38,91	39,88	43,28	46,15
C	Industri Pengolahan/ <i>Manufacturing</i>	513,56	564,43	640,24	703,37	763,53
D	Pengadaan Listrik dan Gas/ <i>Electricity and Gas</i>	10,28	11,03	12,07	13,31	14,55
E	Pengadaan Air; Pengelolaan Sampah, Limbah, dan Daur Ulang/ <i>Water Supply; Sewerage, Waste Management, and Remediation Activities</i>	12,72	13,73	15,03	16,13	17,43
F	Konstruksi/ <i>Construction</i>	1 066,01	1 192,63	1 321,07	1 436,74	1 569,10
G	Perdagangan Besar dan Eceran; Reparasi Mobil dan Sepeda Motor/ <i>Wholesale and Retail Trade; Repair of Motor Vehicles and Motorcycles</i>	1 502,17	1 737,06	1 898,08	2 019,26	2 212,37
H	Transportasi dan Pergudangan/ <i>Transportation and Storage</i>	709,17	774,64	797,64	874,10	948,56
I	Penyediaan Akomodasi dan Makan Minum/ <i>Accommodation and Food Service Activities</i>	389,68	434,60	459,20	495,50	540,50
J	Informasi dan Komunikasi/ <i>Information and Communication</i>	109,18	119,02	130,07	143,21	156,34

Lanjutan Tabel/*Continued Table* 10.1

	Lapangan Usaha/Industry	2015	2016	2017	2018	2019
	(1)	(2)	(3)	(4)	(5)	(6)
K	Jasa Keuangan dan Asuransi/ <i>Financial and Insurance Activities</i>	204,21	230,62	243,08	263,07	284,02
L	Real Estat/ <i>Real Estate Activities</i>	474,69	554,77	604,78	654,17	713,56
M,N	Jasa Perusahaan/ <i>Business Activities</i>	29,15	32,91	36,00	39,42	42,83
O	Administrasi Pemerintahan, Pertahanan, dan Jaminan Sosial Wajib/ <i>Public Administration and Defence; Compulsory Social Security</i>	914,00	989,19	1 061,93	1 151,88	1 254,02
P	Jasa Pendidikan/ <i>Education</i>	352,64	392,02	413,37	448,94	500,38
Q	Jasa Kesehatan dan Kegiatan Sosial/ <i>Human Health and Social Work Activities</i>	185,59	216,35	227,56	248,51	270,65
R,S,T,U	Jasa Lainnya/ <i>Other Services Activities</i>	189,33	218,46	238,41	258,72	285,93
	Produk Domestik Regional Bruto/<i>Gross Regional Domestic Product</i>	15 150,36	16 728,46	18 064,32	19 220,88	20 584,73

Sumber/*Source*: BPS, berbagai sensus, survei dan sumber lain/*BPS-Statistics Indonesia, various census, survey, and other sources*

Tabel
Table 10.2

Produk Domestik Regional Bruto Atas Dasar Harga Konstan 2010 Menurut Lapangan Usaha di Kabupaten Karo (miliar rupiah), 2015–2019
Gross Regional Domestic Product at 2010 Constant Market Prices by Industry in Karo Regency (billion rupiahs), 2015–2019

	Lapangan Usaha/Industry	2015	2016	2017	2018	2019
	(1)	(2)	(3)	(4)	(5)	(6)
A	Pertanian, Kehutanan, dan Perikanan/ <i>Agriculture, Forestry, and Fishing</i>	6 855,63	7 164,56	7 554,44	7 729,99	7 883,42
B	Pertambangan dan Penggalian/ <i>Mining and Quarrying</i>	29,28	30,63	31,43	33,72	36,21
C	Industri Pengolahan/ <i>Manufacturing</i>	365,42	388,02	412,87	444,56	480,71
D	Pengadaan Listrik dan Gas/ <i>Electricity and Gas</i>	11,06	11,30	11,60	12,41	13,33
E	Pengadaan Air; Pengelolaan Sampah, Limbah, dan Daur Ulang/ <i>Water Supply; Sewerage, Waste Management, and Remediation Activities</i>	10,00	10,22	10,46	11,21	12,05
F	Konstruksi/ <i>Construction</i>	773,99	813,95	860,72	924,97	999,22
G	Perdagangan Besar dan Eceran; Reparasi Mobil dan Sepeda Motor/ <i>Wholesale and Retail Trade; Repair of Motor Vehicles and Motorcycles</i>	1 112,70	1 205,14	1 286,22	1 382,23	1 485,18
H	Transportasi dan Pergudangan/ <i>Transportation and Storage</i>	533,71	560,90	584,99	630,96	682,20
I	Penyediaan Akomodasi dan Makan Minum/ <i>Accommodation and Food Service Activities</i>	282,56	305,21	321,87	346,84	375,37
J	Informasi dan Komunikasi/ <i>Information and Communication</i>	108,69	115,78	121,86	131,25	142,04

Lanjutan Tabel/*Continued Table 10.2*

	Lapangan Usaha/Industry	2015	2016	2017	2018	2019
	(1)	(2)	(3)	(4)	(5)	(6)
K	Jasa Keuangan dan Asuransi/ <i>Financial and Insurance Activities</i>	151,31	159,88	159,54	172,02	184,37
L	Real Estat/ <i>Real Estate Activities</i>	363,49	391,08	405,86	435,31	470,86
M,N	Jasa Perusahaan/ <i>Business Activities</i>	22,28	23,21	24,58	26,33	28,38
O	Administrasi Pemerintahan, Pertahanan, dan Jaminan Sosial Wajib/ <i>Public Administration and Defence; Compulsory Social Security</i>	679,36	695,68	716,80	771,63	836,03
P	Jasa Pendidikan/ <i>Education</i>	293,22	311,51	321,04	344,91	373,04
Q	Jasa Kesehatan dan Kegiatan Sosial/ <i>Human Health and Social Work Activities</i>	138,71	150,79	156,80	168,52	182,30
R,S,T,U	Jasa Lainnya/ <i>Other Services Activities</i>	149,52	157,00	164,79	177,32	191,59
	Produk Domestik Regional Bruto/<i>Gross Regional Domestic Product</i>	11 880,93	12 494,87	13 145,85	13 744,17	14 376,28

Sumber/*Source*: BPS, berbagai sensus, survei dan sumber lain/*BPS-Statistics Indonesia, various census, survey, and other sources*

Tabel
Table 10.3

Distribusi Persentase Produk Domestik Regional Bruto Atas Dasar Harga Berlaku Menurut Lapangan Usaha di Kabupaten Karo, 2015–2019
Percentage Distribution of Gross Regional Domestic Product at Current Market Prices by Industry in Karo Regency, 2015–2019

	Lapangan Usaha/Industry	2015	2016	2017	2018	2019
	(1)	(2)	(3)	(4)	(5)	(6)
A	Pertanian, Kehutanan, dan Perikanan/ <i>Agriculture, Forestry, and Fishing</i>	55,79	55,04	54,94	53,78	53,27
B	Pertambangan dan Penggalian/ <i>Mining and Quarrying</i>	0,24	0,23	0,23	0,23	0,22
C	Industri Pengolahan/ <i>Manufacturing</i>	3,39	3,37	3,55	3,64	3,71
D	Pengadaan Listrik dan Gas/ <i>Electricity and Gas</i>	0,07	0,07	0,07	0,07	0,07
E	Pengadaan Air; Pengelolaan Sampah, Limbah, dan Daur Ulang/ <i>Water Supply; Sewerage, Waste Management, and Remediation Activities</i>	0,08	0,08	0,08	0,08	0,09
F	Konstruksi/ <i>Construction</i>	7,04	7,13	7,31	7,42	7,62
G	Perdagangan Besar dan Eceran; Reparasi Mobil dan Sepeda Motor/ <i>Wholesale and Retail Trade; Repair of Motor Vehicles and Motorcycles</i>	9,92	10,38	10,50	11,13	10,75
H	Transportasi dan Pergudangan/ <i>Transportation and Storage</i>	4,68	4,63	4,42	4,52	4,61
I	Penyediaan Akomodasi dan Makan Minum/ <i>Accommodation and Food Service Activities</i>	2,57	2,60	2,54	2,56	2,63
J	Informasi dan Komunikasi/ <i>Information and Communication</i>	0,72	0,71	0,72	0,74	0,76
K	Jasa Keuangan dan Asuransi/ <i>Financial and Insurance Activities</i>	1,35	1,38	1,35	1,36	1,38

Lanjutan Tabel/*Continued Table* 10.3

Lapangan Usaha/ <i>Industry</i>		2015	2016	2017	2018	2019
(1)		(2)	(3)	(4)	(5)	(6)
L	Real Estat/ <i>Real Estate Activities</i>	3,13	3,32	3,35	3,38	3,47
M,N	Jasa Perusahaan/ <i>Business Activities</i>	0,19	0,20	0,20	0,20	0,21
O	Administrasi Pemerintahan, Pertahanan, dan Jaminan Sosial Wajib/ <i>Public Administration and Defence; Compulsory Social Security</i>	6,03	5,91	5,88	5,95	6,09
P	Jasa Pendidikan/ <i>Education</i>	2,33	2,34	2,29	2,32	2,43
Q	Jasa Kesehatan dan Kegiatan Sosial/ <i>Human Health and Social Work Activities</i>	1,22	1,29	1,26	1,28	1,32
R,S,T,U	Jasa Lainnya/ <i>Other Services Activities</i>	1,25	1,31	1,32	1,34	1,39
Produk Domestik Regional Bruto/<i>Gross Regional Domestic Product</i>		100,00	100,00	100,00	100,00	100,00

Sumber/*Source*: BPS, berbagai sensus, survei dan sumber lain/*BPS-Statistics Indonesia, various census, survey, and other sources*

Tabel
Table 10.4

Laju Pertumbuhan Produk Domestik Regional Bruto Atas Dasar Harga Konstan 2010 Menurut Lapangan Usaha di Kabupaten Karo (persen), 2016–2019
Growth Rate of Gross Regional Domestic Product at 2010 Constant Market Prices by Industry in Karo Regency (percent), 2016–2019

	Lapangan Usaha/Industry	2016	2017	2018	2019
	(1)	(3)	(4)	(5)	(6)
A	Pertanian, Kehutanan, dan Perikanan/ <i>Agriculture, Forestry, and Fishing</i>	4,51	5,44	2,32	1,99
B	Pertambangan dan Penggalian/ <i>Mining and Quarrying</i>	4,63	2,59	7,28	7,38
C	Industri Pengolahan/ <i>Manufacturing</i>	6,18	5,96	7,68	9,85
D	Pengadaan Listrik dan Gas/ <i>Electricity and Gas</i>	2,19	2,59	7,06	7,34
E	Pengadaan Air; Pengelolaan Sampah, Limbah, dan Daur Ulang/ <i>Water Supply; Sewerage, Waste Management, and Remediation Activities</i>	2,14	2,41	7,10	7,53
F	Konstruksi/ <i>Construction</i>	5,16	5,74	7,47	8,03
G	Perdagangan Besar dan Eceran; Reparasi Mobil dan Sepeda Motor/ <i>Wholesale and Retail Trade; Repair of Motor Vehicles and Motorcycles</i>	8,31	6,87	7,47	6,91
H	Transportasi dan Pergudangan/ <i>Transportation and Storage</i>	5,09	4,30	7,86	8,12
I	Penyediaan Akomodasi dan Makan Minum/ <i>Accommodation and Food Service Activities</i>	8,02	5,46	7,76	8,23
J	Informasi dan Komunikasi/ <i>Information and Communication</i>	6,52	5,25	7,71	8,22
K	Jasa Keuangan dan Asuransi/ <i>Financial and Insurance Activities</i>	5,66	-0,22	7,83	7,18
L	Real Estat/ <i>Real Estate Activities</i>	7,59	3,78	7,26	8,17

Lanjutan Tabel/Continued Table 10.4

Lapangan Usaha/Industry		2016	2017	2018	2019
(1)		(3)	(4)	(5)	(6)
M,N	Jasa Perusahaan/ <i>Business Activities</i>	4,17	5,92	7,08	7,82
O	Administrasi Pemerintahan, Pertahanan, dan Jaminan Sosial Wajib/ <i>Public Administration and Defence; Compulsory Social Security</i>	2,40	3,04	7,65	8,35
P	Jasa Pendidikan/ <i>Education</i>	6,24	3,06	7,44	8,16
Q	Jasa Kesehatan dan Kegiatan Sosial/ <i>Human Health and Social Work Activities</i>	8,71	3,98	7,47	8,18
R,S,T,U	Jasa Lainnya/ <i>Other Services Activities</i>	5,00	4,96	7,61	8,05
Produk Domestik Regional Bruto/ Gross Regional Domestic Product		5,17	5,21	4,55	4,60

Sumber/Source: BPS, berbagai sensus, survei dan sumber lain/BPS-Statistics Indonesia, various census, survey, and other sources

Tabel
Table 10.5

Produk Domestik Regional Bruto Atas Dasar Harga Berlaku Menurut Jenis Pengeluaran di Kabupaten Karo (juta rupiah), 2015–2019
Gross Regional Domestic Product at Current Market Prices by Type of Expenditure in Karo Regency (million rupiahs), 2015–2019

Jenis Pengeluaran <i>Type of Expenditure</i>	2015	2016	2017	2018*	2019**
(1)	(2)	(3)	(4)	(5)	(6)
Pengeluaran Konsumsi Rumah Tangga <i>Household Consumption Expenditure</i>	7 676 608,48	8 603 831,01	9 512 120,42	10 457 103,54	11 402 086,66
Pengeluaran Konsumsi LNPRT <i>NPISH Consumption Expenditure</i>	252 819,64	277 178,42	302 090,65	325 071,99	356 506,67
Pengeluaran Konsumsi Pemerintah <i>Government Consumption Expenditure</i>	1 466 915,61	1 539 232,11	1 734 346,45	1 848 672,13	1 912 997,82
Pembentukan Modal Tetap Bruto <i>Gross Fixed Capital Formation</i>	4 791 339,29	5 197 590,23	5 667 918,55	6 078 940,90	6 614 585,92
Perubahan Inventori <i>Changes in Inventories</i>	737 958,42	780 365,14	652 495,51	740 721,44	760 160,41
Ekspor Barang dan Jasa/ <i>Exports of Goods and Services</i>	224 723,04	330 266,35	195 348,36	(229 631,61)	(461 611,59)
Produk Domestik Regional Bruto/Gross Regional Domestic Product	15 150 364,48	16 728 463,25	18 064 319,94	19 220 878,39	20 584 725,88

Catatan/Notes: * Angka sementara / Preliminary Figures

** Angka sangat sementara / Very Preliminary Figures

Sumber/Source: BPS, berbagai sensus, survei dan sumber lain/BPS-Statistics Indonesia, various census, survey, and other sources

Tabel
Table 10.6

Produk Domestik Regional Bruto Atas Dasar Harga Konstan 2010 Menurut Jenis Pengeluaran di Kabupaten Karo (miliar rupiah), 2015–2019
Gross Regional Domestic Product at 2010 Constant Market Prices by Type of Expenditure in Karo Regency (billion rupiahs), 2015–2019

Jenis Pengeluaran Type of Expenditure	2015	2016	2017	2018*	2019**
(1)	(2)	(3)	(4)	(5)	(6)
Pengeluaran Konsumsi Rumah Tangga <i>Household Consumption Expenditure</i>	6 123 447,34	6 468 403,66	6 810 774,87	7 215 170,12	7 563 645,30
Pengeluaran Konsumsi LNPR <i>NPISH Consumption Expenditure</i>	217 314,11	223 214,95	229 359,98	242 850,14	265 037,51
Pengeluaran Konsumsi Pemerintah <i>Government Consumption Expenditure</i>	1 028 667,55	1 024 152,80	1 091 706,45	1 123 419,77	1 130 133,09
Pembentukan Modal Tetap Bruto <i>Gross Fixed Capital Formation</i>	3 546 250,98	3 713 203,34	3 952 952,02	4 177 479,60	4 458 009,96
Perubahan Inventori <i>Changes in Inventories</i>	645 986,99	651 808,29	548 015,42	550 741,37	553 467,33
Ekspor Barang dan Jasa/ <i>Exports of Goods and Services</i>	319 260,70	414 084,39	513 041,85	434 512,77	405 983,71
Produk Domestik Regional Bruto/Gross Regional Domestic Product	11 880 927,66	12 494 867,43	13 145 850,58	13 744 173,77	14 376 276,90

Catatan/Notes: * Angka sementara / *Preliminary Figures*

** Angka sangat sementara / *Very Preliminary Figures*

Sumber/Source: BPS, berbagai sensus, survei dan sumber lain/BPS-Statistics Indonesia, various census, survey, and other sources

BAB 11

CHAPTER

Provinsi Sumatera Utara
Terdiri dari
**25 Kabupaten &
8 Kota**



PERBANDINGAN ANTAR KABUPATEN / KOTA

Regency/Municipal Comparison

ULASAN

Diantara 33 Kabupaten/Kota yang ada di Provinsi Sumatera Utara, Kabupaten Karo menempati urutan ke 10 yang memiliki jumlah penduduk terbanyak, yaitu 415.878 ribu penduduk atau sekitar 2,85 persen dari seluruh penduduk Provinsi Sumatera Utara.

Dari 415.878 penduduk Kabupaten Karo, diketahui bahwa 34,08 ribu penduduk diantaranya adalah penduduk miskin. Jika dibandingkan dengan kabupaten/kota lain, kota Medan merupakan kota yang memiliki jumlah penduduk miskin tertinggi di Provinsi Sumatera Utara.

Selanjutnya adalah laju pertumbuhan PDRB, yang merupakan indikator yang menunjukkan pertumbuhan produksi barang dan jasa di suatu wilayah perekonomian dalam selang waktu tertentu. Laju pertumbuhan PDRB di Kabupaten Karo menempati urutan kedua terendah dibandingkan dengan kabupaten/kota lainnya di Provinsi Sumatera Utara, yaitu 4,60 persen.

Walaupun begitu, Indeks Pertumbuhan Manusia (IPM) di Kabupaten Karo menempati urutan 8 dari 33 kabupaten/kota di Provinsi Sumatera Utara yang memiliki IPM tertinggi. Selain itu, IPM Kabupaten Karo juga lebih tinggi daripada IPM Provinsi Sumatera Utara yaitu 74,25.

DESCRIPTION

Among the 33 regencies / cities in North Sumatra Province, Karo Regency ranks 10th with the largest population, namely 415,878 thousand inhabitants or around 2.85 percent of the entire population of North Sumatra Province.

From 415,878 residents of Karo Regency, it is known that 34.08 thousand of them are poor. When compared with other regencies / cities, Medan is the city that has the highest number of poor people in North Sumatra Province.

Next is the GRDP growth rate, which is an indicator that shows the growth of production of goods and services in an economic region within a certain time interval. The GRDP growth rate in Karo Regency ranks second lowest compared to other districts / cities in North Sumatra Province, which is 4.60 percent.

Even so, the Human Growth Index (HDI) in Karo District ranks 8th out of 33 districts / cities in North Sumatra Province which has the highest HDI. In addition, the HDI of Karo Regency is also higher than the HDI of North Sumatra Province which is 74.25.

Gambar 11.1 **Jumlah Penduduk di Provinsi Sumatera Utara (ribu), 2019**
Figures **Population in North Sumatera (thousand), 2019**



Sumber/Source : BPS Provinsi Sumatera Utara / BPS-Statistics of North Sumatera Province

Tabel
Table 11.1**Jumlah Penduduk Menurut Kabupaten/Kota di Provinsi Sumatera Utara (ribu), 2015–2019**
Population by Regency/Municipality in North Sumatera Province (thousand), 2015–2019

Kabupaten/Kota Regency/Municipality	2015	2016	2017	2018	2019
(1)	(2)	(3)	(4)	(5)	(6)
Nias	140 613	141 403	142 110	142 840	143 319
Mandailing Natal	430 894	435 303	439 505	443 490	447 287
Tapanuli Selatan	275 098	276 889	278 587	280 283	281 931
Tapanuli Tengah	350 017	356 918	363 705	370 171	376 667
Tapanuli Utara	293 399	295 613	297 806	299 881	301 789
Toba Samosir	179 704	180 694	181 790	182 673	183 712
Labuhan Batu	462 191	470 511	478 593	486 480	494 178
Asahan	706 283	712 684	718 718	724 379	729 795
Simalungun	849 405	854 489	859 228	863 693	867 922
Dairi	279 090	280 610	281 876	283 203	284 304
Karo	389 591	396 598	403 207	409 675	415 878
Deli Serdang	2 029 308	2 072 521	2 114 627	2 155 625	2 195 709
Langkat	1 013 385	1 021 208	1 028 309	1 035 411	1 041 775
Nias Selatan	308 281	311 319	314 395	317 207	319 902
Humbang Hasundutan	182 991	184 915	186 694	188 480	190 186
Pakpak Bharat	45 516	46 392	47 183	48 119	48 935
Samosir	123 789	124 496	125 099	125 816	126 188
Serdang Bedagai	608 691	610 906	612 924	614 618	616 396
Batu Bara	400 803	404 988	409 091	412 992	416 493
Padang Lawas Utara	252 589	257 807	262 895	267 771	272 713
Padang Lawas	258 003	263 784	269 799	275 515	281 239

Lanjutan Tabel/*Continued Table* 11.1

Kabupaten/Kota Regency/Municipality	2015	2016	2017	2018	2019
(1)	(2)	(3)	(4)	(5)	(6)
Labuhanbatu Selatan	313 884	320 381	326 825	332 922	338 982
Labuanbatu Utara	351 097	354 485	357 691	360 926	363 816
Nias Utara	133 897	135 013	136 090	137 002	137 967
Nias Barat	80 419	80 785	81 279	81 663	82 154
Sibolga	86 519	86 789	87 090	87 317	87 626
Tanjungbalai	167 012	169 084	171 187	173 302	175 223
Pematangsiantar	247 411	249 505	251 513	253 500	255 317
Tebing Tinggi	156 815	158 902	160 686	162 581	164 402
Medan	2 210 624	2 229 408	2 247 425	2 264 145	2 279 894
Binjai	264 687	267 901	270 926	273 892	276 597
Padangsidempuan	209 796	212 917	216 013	218 892	221 827
Gunungsitoli	135 995	137 693	139 281	140 927	142 426
Sumatera Utara	13 937 797	14 102 911	14 262 147	14 415 391	14 562 549

Sumber/*Source*: BPS Provinsi Sumatera Utara / *BPS-Statistics of North Sumatera Province*

Tabel
Table 11.2

Laju Pertumbuhan Produk Domestik Regional Bruto Atas Dasar Harga Konstan 2010 Menurut Kabupaten/Kota di Provinsi Sumatera Utara (persen), 2015–2019
Rate of Growth of Gross Regional Domestic Products at Constant 2010 Prices by Regency/Municipality in North Sumatera Province (percent), 2015–2019

Kabupaten/Kota Regency/Municipality	2015	2016	2017	2018	2019
(1)	(2)	(3)	(4)	(5)	(6)
Nias	5,52	5,03	5,01	4,50	5,04
Mandailing Natal	6,21	6,18	6,09	5,79	5,30
Tapanuli Selatan	4,86	5,12	5,21	5,19	5,23
Tapanuli Tengah	5,08	5,12	5,24	5,20	5,18
Tapanuli Utara	4,89	4,12	4,15	4,35	4,62
Toba Samosir	4,50	4,76	4,91	4,97	4,88
Labuhan Batu	5,04	5,06	5,00	5,06	5,07
Asahan	5,57	5,62	5,48	5,61	5,64
Simalungun	5,24	5,40	5,13	5,18	5,20
Dairi	5,04	5,07	4,93	5,01	4,82
Karo	5,01	5,17	5,21	4,55	4,60
Deli Serdang	5,24	5,32	5,10	5,15	5,18
Langkat	5,03	4,98	5,05	5,02	5,07
Nias Selatan	4,43	4,41	4,56	5,02	5,03
Humbang Hasundutan	4,63	5,00	5,02	5,04	4,94
Pakpak Bharat	5,95	5,97	5,94	5,85	5,87
Samosir	5,77	5,27	5,35	5,58	5,70
Serdang Bedagai	5,05	5,14	5,16	5,17	5,28
Batu Bara	4,14	4,44	4,11	4,38	4,35
Padang Lawas Utara	5,94	5,96	5,54	5,58	5,61

Lanjutan Tabel/Continued Table 11.2

Kabupaten/Kota Regency/Municipality	2015	2016	2017	2018	2019
(1)	(2)	(3)	(4)	(5)	(6)
Padang Lawas	5,74	6,06	5,71	5,99	5,64
Labuhan Batu Selatan	5,14	5,19	5,09	5,27	5,35
Labuhan Batu Utara	5,18	5,21	5,11	5,20	5,15
Nias Utara	5,44	4,59	4,43	4,39	4,65
Nias Barat	5,25	4,83	4,81	4,42	4,82
Kota Sibolga	5,65	5,15	5,27	5,25	5,20
Kota Tanjung Balai	5,57	5,76	5,51	5,77	5,79
Kota Pematang Siantar	5,24	4,86	4,41	4,80	4,82
Kota Tebing Tinggi	4,90	5,11	5,14	5,17	5,15
Kota Medan	5,74	6,27	5,81	5,92	5,93
Kota Binjai	5,40	5,54	5,39	5,46	5,51
Kota Padangsidimpuan	5,08	5,29	5,32	5,45	5,51
Kota Gunungsitoli	5,79	6,03	6,01	6,03	6,05
Sumatera Utara	5,10	5,18	5,12	5,18	5,22

Sumber/Source: BPS Provinsi Sumatera Utara / BPS-Statistics of North Sumatera Province

Tabel
Table 11.3**Jumlah Penduduk Miskin Menurut Kabupaten/Kota di
Provinsi Sumatera Utara (ribu), 2015–2019**
**Number of Poor Population by Regency/Municipality in
North Sumatera Province (thousand), 2015–2019**

Kabupaten/Kota Regency/Municipality	2015	2016	2017	2018	2019
(1)	(2)	(3)	(4)	(5)	(6)
Nias	24,53	24,11	24,88	22,61	22,10
Mandailing Natal	47,79	47,67	48,30	42,39	40,64
Tapanuli Selatan	31,20	30,84	29,48	25,63	24,22
Tapanuli Tengah	52,20	51,77	53,05	48,53	46,99
Tapanuli Utara	33,37	33,20	33,75	29,20	28,57
Toba Samosir	18,31	18,20	18,49	15,82	15,78
Labuhan Batu	41,63	41,94	42,35	41,70	41,52
Asahan	85,16	84,35	83,67	74,14	70,53
Simalungun	92,89	92,19	91,35	80,30	76,33
Dairi	25,33	24,94	24,98	23,19	21,86
Karo	37,52	38,74	40,02	35,36	34,08
Deli Serdang	95,65	100,09	97,09	88,52	84,94
Langkat	114,19	115,79	114,41	105,46	103,08
Nias Selatan	58,97	57,75	57,95	52,70	52,51
Humbang Hasundutan	18,04	18,04	18,35	16,93	16,60
Pakpak Bharat	5,12	4,95	4,95	4,66	4,52
Samosir	17,64	18,01	18,43	16,81	15,79
Serdang Bedagai	58,30	58,17	56,93	50,49	48,69
Batu Bara	50,37	49,42	50,91	51,78	50,46
Padang Lawas Utara	27,67	27,88	27,98	26,82	26,06
Padang Lawas	22,38	22,80	24,42	23,05	23,17

Lanjutan Tabel/Continued Table 11.3

Kabupaten/Kota Regency/Municipality	2015	2016	2017	2018	2019
(1)	(2)	(3)	(4)	(5)	(6)
Labuhanbatu Selatan	36,37	36,62	37,82	33,14	30,17
Labuanbatu Utara	39,59	38,81	40,24	36,45	34,76
Nias Utara	43,74	41,66	39,47	36,33	34,42
Nias Barat	25,41	24,16	23,33	23,00	22,08
Sibolga	11,64	11,54	11,91	10,81	10,82
Tanjung Balai	25,09	24,42	24,69	25,30	24,54
Pematangsiantar	25,83	24,88	25,35	22,01	21,99
Tebing Tinggi	18,80	18,52	19,06	16,64	16,30
Medan	207,5	206,87	204,22	186,45	183,79
Binjai	18,6	17,80	18,23	16,07	15,61
Padangsidempuan	18,36	17,65	17,76	16,79	16,06
Gunungsitoli	34,47	32,17	30,08	25,91	23,06
Sumatera Utara	1 463,66	1 455,95	1 453,87	1 324,98	1 282,04

Sumber/Source: BPS Provinsi Sumatera Utara / BPS-Statistics of North Sumatera Province

Tabel
Table 11.4**Indeks Pembangunan Manusia Menurut Kabupaten/Kota
di Provinsi Sumatera Utara, 2015–2019**
*Human Development Index by Regency/Municipality in
North Sumatera Province, 2015–2019*

Kabupaten/Kota Regency/Municipality	2015	2016	2017	2018	2019
(1)	(2)	(3)	(4)	(5)	(6)
Nias	58,85	59,75	60,21	60,82	61,65
Mandailing Natal	63,99	64,55	65,13	65,83	66,52
Tapanuli Selatan	67,63	68,04	68,69	69,10	69,75
Tapanuli Tengah	67,06	67,27	67,96	68,27	68,86
Tapanuli Utara	71,32	71,96	72,38	72,91	73,33
Toba Samosir	73,40	73,61	73,87	74,48	74,92
Labuhan Batu	70,23	70,50	71,00	71,39	71,94
Asahan	68,40	68,71	69,10	69,49	69,92
Simalungun	71,24	71,48	71,83	72,49	72,98
Dairi	69,00	69,61	70,36	70,89	71,42
Karo	72,69	73,29	73,53	73,91	74,25
Deli Serdang	72,79	73,51	73,94	74,92	75,43
Langkat	68,53	69,13	69,82	70,27	70,76
Nias Selatan	58,74	59,14	59,85	60,75	61,59
Humbang Hasundutan	66,03	66,56	67,30	67,96	68,83
Pakpak Bharat	65,53	65,81	66,25	66,63	67,47
Samosir	68,43	68,82	69,43	69,99	70,55
Serdang Bedagai	68,01	68,77	69,16	69,69	70,21
Batu Bara	66,02	66,69	67,20	67,67	68,35
Padang Lawas Utara	67,35	68,05	68,34	68,77	69,29
Padang Lawas	65,99	66,23	66,82	67,59	68,16

Lanjutan Tabel/Continued Table 11.4

Kabupaten/Kota Regency/Municipality	2015	2016	2017	2018	2019
(1)	(2)	(3)	(4)	(5)	(6)
Labuhanbatu Selatan	69,67	70,28	70,48	70,98	71,39
Labuhanbatu Utara	69,69	70,26	70,79	71,08	71,43
Nias Utara	59,88	60,23	60,57	61,08	61,98
Nias Barat	58,25	59,03	59,56	60,42	61,14
Sibolga	71,64	72,00	72,28	72,65	73,41
Tanjungbalai	66,74	67,09	67,41	68,00	68,51
Pematangsiantar	76,34	76,90	77,54	77,88	78,57
Tebing Tinggi	72,81	73,58	73,90	74,50	75,08
Medan	78,87	79,34	79,98	80,65	80,97
Binjai	73,81	74,11	74,65	75,21	75,89
Padangsidempuan	72,80	73,42	73,81	74,38	75,06
Gunungsitoli	66,41	66,85	67,68	68,33	69,30
Sumatera Utara	69,51	70,00	70,57	71,18	71,74

Sumber/Source: BPS Provinsi Sumatera Utara / BPS-Statistics of North Sumatera Province



Sensus
Penduduk
2020

#MencatatIndonesia

DATA

MENCERDASKAN BANGSA

— *Enlighten The Nation* —



**BADAN PUSAT STATISTIK
KABUPATEN KARO**

BPS - STATISTICS OF KARO REGENCY

Jl. Jamin Ginting No. 112A, Raya, Berastagi
Telp. : (0628) 92675, Fax. : (0628) 92851

Homepage : <http://karokab.bps.go.id> E-mail : bps1211@bps.go.id

ISSN 0230-1881



9 770230 188526