

Katalog /Catalog: 1102001.1210

# KABUPATEN DAIRI DALAM ANGKA DAIRI REGENCY IN FIGURES 2020



BADAN PUSAT STATISTIK  
KABUPATEN DAIRI  
BPS-STATISTICS OF DAIRI REGENCY

# KABUPATEN DAIRI DALAM ANGKA *DAIRI REGENCY IN FIGURES* 2020

<https://dairikab.bps.go.id>



**KABUPATEN DAIRI DALAM ANGKA**  
***Dairi Regency in Figures***  
**2020**

ISSN: 2354-578x

No. Publikasi/*Publication Number*: 12100.2002

Katalog /*Catalog*: 1102001.1210

Ukuran Buku/*Book Size*: 14,8 cm x 21 cm

Jumlah Halaman/*Number of Pages* : I + 406 hal/*pages*

Naskah/*Manuscript*:

BPS Kabupaten Dairi

*BPS-Statistics of Dairi Regency*

Penyunting/*Editor*:

BPS Kabupaten Dairi

*BPS-Statistics of Dairi Regency*

Gambar Kover/*Cover Design*:

BPS Kabupaten Dairi

*BPS-Statistics of Dairi Regency*

Ilustrasi Kover/*Cover Illustration*:

Diterbitkan oleh/*Published by*:

©BPS Kabupaten Dairi/*BPS-Statistics of Dairi Regency*

Dicetak oleh/*Printed by*:

CV. Rilis Grafika

Dilarang mengumumkan, mendistribusikan, mengomunikasikan, dan/atau menggandakan sebagian atau seluruh isi buku ini untuk tujuan komersil tanpa izin tertulis dari Badan Pusat Statistik.

*Prohibited to announce, distribute, communicate, and/or copy part or all of this book for commercial purpose without permission from BPS-Statistics Indonesia.*

**KABUPATEN DAIRI DALAM ANGKA**  
***Dairi Regency In Figures***  
**2020**

**Tim Penyusun / Draft Team :**

Penanggung Jawab / *General In Charge* :

Drs. Asi Matanari, MM

Penanggung Jawab Teknis / *Technical In Charge* :

Elia Wesley Sukarno, SST

Penulis dan Pengolahan Data / *Editor*:

Elia Wesley Sukarno, SST

Junjun Wijaya, S.Stat

Wiwik R. Lumban Gaol, A.Md

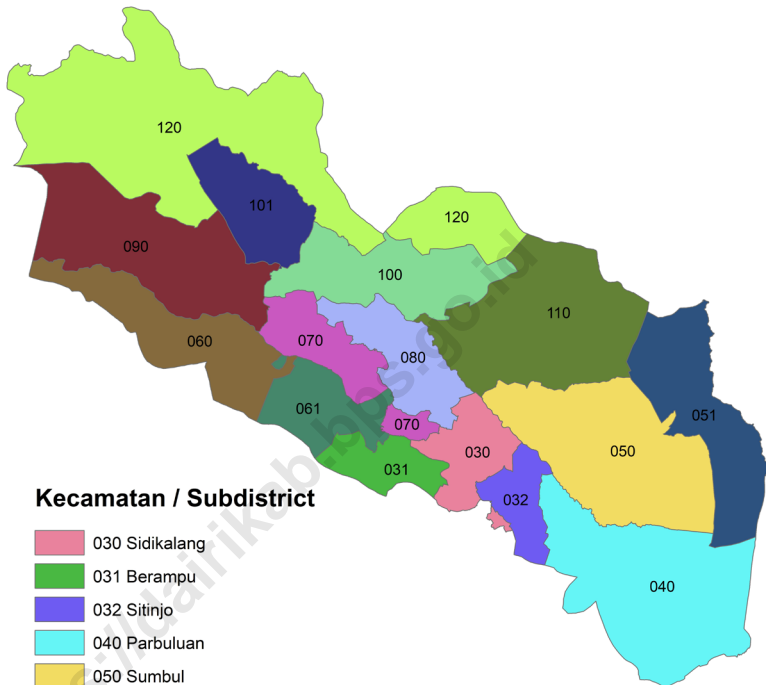
Pembuat Cover dan Infografis/ *Cover and Infographics Design* :

Junjun Wijaya, S.Stat

<https://dairikab.bps.go.id>

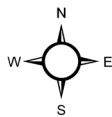


**PETA WILAYAH KABUPATEN DAIRI**  
**MAP OF DAIRI REGENCY**



**Kecamatan / Subdistrict**

- 030 Sidikalang
- 031 Berampu
- 032 Sitinjo
- 040 Parbuluan
- 050 Sumbul
- 051 Silahisabungan
- 060 Silima Punga-punga
- 061 Lae Parira
- 070 Siempat Nempu
- 080 Siempat Nempu Hulu
- 090 Siempat Nempu Hilir
- 100 Tigalingga
- 101 Gunung Sتمبر
- 110 Pegagan Hilir
- 120 Tanah Pinem





**KEPALA BPS KABUPATEN DAIRI**  
**CHIEF STATISTICIAN OF DAIRI REGENCY**



**DRS. ASI MATANARI, MM**







## KATA PENGANTAR

Puji syukur atas Rahmat Tuhan Yang Maha Esa, sehingga Badan Pusat Statistik Kabupaten Dairi telah dapat menyelesaikan penyusunan buku Publikasi Kabupaten Dairi Dalam Angka 2020. Buku ini merupakan publikasi tahunan dan merupakan lanjutan dari Publikasi Kabupaten Dairi Dalam Angka 2019, berisi data dan informasi yang bersumber dari kegiatan rutin, survei, dan sensus yang dilaksanakan oleh Badan Pusat Statistik sebagai data primer, serta data sekunder yang dihimpun dari instansi pemerintah, BUMN/BUMD, dan swasta di wilayah Kabupaten Dairi.

Secara garis besar, publikasi yang disajikan dalam bentuk tabel dan grafik ini memuat data statistik tentang kondisi geografis, pemerintahan, kependudukan, ketenagakerjaan, pertanian, industri, pertambangan, energi, konstruksi, air minum, listrik, perhubungan dan komunikasi, keuangan dan perbankan, dan Produk Domestik Regional Bruto.

Pada kesempatan ini kami mengucapkan terima kasih kepada semua pihak di Kabupaten Dairi, baik instansi pemerintah, BUMN/BUMD, maupun swasta, atas dukungan dan bantuan yang diberikan sehingga Publikasi Kabupaten Dairi Dalam Angka 2020 ini dapat diterbitkan.

Akhirnya, semoga publikasi ini dapat membantu untuk memenuhi kebutuhan data statistik yang sangat penting bagi instansi pemerintah sebagai bahan perencanaan dan evaluasi hasil pembangunan sektoral dan lintas sektoral di wilayah Kabupaten Dairi, maupun bagi kalangan pengguna data lainnya.

Sidikalang , April 2020  
Kepala BPS  
Kabupaten Dairi

  
**Drs. Asi Mananari, MM**



## PREFACE

*Thanks to the grace of God Almighty, so that the BPS-Statistics of Dairi Regency has been able to complete the preparation of the book Publication of Dairi Regency in Figures 2020.*

*This book is an annual publication and is a continuation of the Dairi Regency in Figures 2019, which contains data and information sourced from routine activities, surveys, and censuses conducted by the BPS-Statistics as the primary data, while secondary data are collected from government institutions, State-Owned Enterprises/Regional Owned Enterprises, and private in area of Dairi Regency.*

*Briefly, this publication of which is presented in the form of tables and graphs, containing the statistical data on geography, government, population, employment, agriculture, industry, mining, energy, construction, water, electricity, transportation and communication, finance and banking, and Gross Regional Domestic Product.*

*On this occasion we would like to thank for all parties in Dairi Regency, either Regional Government institutions, State-Owned Enterprises/Regional Owned Enterprises or private, for all the support and assistance had given so that Publications of Dairi Regency in Figures 2020 can be published.*

*Finally, we hope this publication will be helpfull to meet the needs of statistical data which is very important for government institution as a powerfull ingredients for planning and evaluation of the results of sectoral and cross-sectoral development in Dairi Regency, as well as for the other data users.*

Sidikalang, April 2020  
Chief Statistician of  
Dairi Regency



**Drs. Asri Mañanari, MM**

## DAFTAR ISI / CONTENTS

	Halaman <i>Page</i>
Kata Pengantar/ <i>Preface</i> .....	ix
Daftar Isi/ <i>Contents</i> .....	xi
Daftar Tabel/ <i>List of Tables</i> .....	xiii
Daftar Gambar/ <i>List of Figures</i> .....	xli
Daftar Singkatan/ <i>List of Abbreviations</i> .....	xlvii
Statistik Kunci/ <i>Key Statistics</i> .....	xix
1. Geografi dan Iklim/ <i>Geography and Climate</i> .....	1
2. Pemerintahan/ <i>Government</i> .....	15
3. Penduduk dan Ketenagakerjaan/ <i>Population and Employment</i> .....	55
4. Sosial dan Kesejahteraan Rakyat/ <i>Social and Welfare</i> .....	87
5. Pertanian, Kehutanan, Peternakan, dan Perikanan/ <i>Agriculture, Forestry, Livestock, and Fishery</i> .....	179
6. Industri, Pertambangan, dan Energi/ <i>Industry, Mining, and Energy</i> .....	253
7. Pariwisata/ <i>Tourism</i> .....	283
8. Transportasi dan Komunikasi/ <i>Transportation and Communication</i> .....	301
9. Perbankan, Koperasi, dan Harga-harga/ <i>Banking, Cooperative, dan Prices</i> .....	325
10. Pengeluaran Penduduk/ <i>Population Expenditure</i> .....	337
11. Perdagangan/ <i>Trade</i> .....	349
12. Sistem Neraca Regional/ <i>System of Regional Accounts</i> .....	363
13. Perbandingan Antar Kabupaten/Kota/ <i>Regency/Municipal Comparison</i> .....	391



## DAFTAR TABEL/LIST OF TABLES

	Halaman Page
<b>1. GEOGRAFI DAN IKLIM/GEOGRAPHY AND CLIMATE</b>	
<b>1.1 KEADAAN GEOGRAFI / GEOGRAPHY CONDITION</b>	
1.1.1 Luas Daerah Menurut Kecamatan di Kabupaten Dairi, 2019 <i>Total Area and by Subdistrict in Dairi Regency, 2019</i> .....	8
1.1.2 Tinggi Wilayah dan Jarak ke Ibukota Kabupaten Menurut Kecamatan di Kabupaten Dairi, 2019 <i>Altitude and Distance to the Capital of Regency by Subdistrict in Dairi Regency, 2019</i> .....	9
1.1.3 Letak Geografis Ibu Kota Kecamatan Menurut Kecamatan di Kabupaten Dairi, 2019 <i>Geographical of Subdistricts City by Subdistricts in Dairi Regency, 2019</i>	10
1.1.4 Nama-Nama, Panjang, dan Lokasi Sungai di Kabupaten Dairi, 2019 <i>Name, Length, and Location of Rivers in Dairi Regency, 2019</i> .....	11
1.1.5 Status Kepemilikan Tanah yang Diterbitkan Menurut Kecamatan dan Jenis Hak Atas Tanah, 2019 <i>Status of Land Ownership Issued according to Subdistricts and Type of Rights on Land, 2019</i> .....	12
<b>1.2 KEADAAN IKLIM / CLIMATE CONDITION</b>	
1.2.1 Jumlah Hari Hujan, Curah Hujan, dan Curah Hujan Maksimum Menurut Bulan di Kabupaten Dairi, 2019 <i>Number of Rainy Day, Rainfall, and Maximum Rainfall by Month in Dairi Regency, 2019</i> .....	13
<b>2. PEMERINTAHAN/GOVERNMENT</b>	
<b>2.1 WILAYAH ADMINISTRATIF / ADMINISTRATIVE AREA</b>	
2.1.1 Jumlah Desa <sup>1</sup> /Kelurahan Menurut Kecamatan di Kabupaten Dairi, 2019 <i>Number of Villages<sup>1</sup> / Locality by Subdistrict in Dairi Regency, 2019</i> .....	22
2.1.2 Jumlah Dusun/Lingkungan Menurut Kecamatan di Kabupaten Dairi, 2019 <i>Number of Rural/Urban Villages by Sub Districts in Dairi Regency, 2019</i>	23
2.1.3 Jumlah Desa Menurut Kecamatan dan Klasifikasi Tingkat Perkembangannya, 2019 <i>Number of Villages by Sub District and The Classification According to the Level of it's Development, 2019</i> .....	24

<b>2.2</b>	<b>DEWAN PERWAKILAN RAKYAT DAERAH</b>	
	<b>REGIONAL HOUSE OF REPRESENTATIVE</b>	
2.2.1	Jumlah Anggota Dewan Perwakilan Rakyat Daerah Menurut Partai Politik dan Jenis Kelamin di Kabupaten Dairi, 2019 <i>Number of Regional House of Representatives's Members by Political Parties and Sex in Dairi Regency 2019</i> .....	25
2.2.2	Anggota Dewan Perwakilan Rakyat Daerah Kabupaten Dairi Menurut Partai Politik dan Daerah Pemilihan, Masa Jabatan 2019-2024 <i>Number of Regional House of Representative Members of Dairi Regency by Political Parties and Voting Area, Tenure of 2019-2024</i> .....	26
2.2.3	Anggota Dewan Perwakilan Rakyat Daerah Kabupaten Dairi Menurut Fraksi dan Jenis Kelamin, 2019 <i>Number of Regional House of Representative Members of Dairi Regency by Fractions and Sex, 2019</i> .....	27
2.2.4	Anggota Dewan Perwakilan Rakyat Daerah Kabupaten Dairi Menurut Daerah Pemilihan, Fraksi, dan Jenis Kelamin, 2019 <i>Number of Regional House of Representative's Members of Dairi Regency by Voting Area, Fraction, and Sex, 2019</i> .....	28
2.2.5	Jumlah Keputusan Dewan Perwakilan Rakyat Daerah Kabupaten Dairi Menurut Jenis Keputusan, 2015-2019 <i>Number of Decrees Made By Regional House of Representative Members of Dairi Regency by Type of Decree, 2015-2019</i> .....	30
2.2.6	Jumlah Kegiatan Dewan Perwakilan Rakyat Daerah Kabupaten Dairi Menurut Jenis Sidang, 2015-2019 <i>Number of Activities of Regional House of Representative of Dairi Regency by Type of Session, 2015-2019</i> .....	31
<b>2.3</b>	<b>SUMBER DAYA MANUSIA / HUMAN RESOURCES</b>	
2.3.1	Jumlah Pegawai Negeri Sipil Menurut Jabatan dan Jenis Kelamin di Kabupaten Dairi, Desember 2018 dan Desember 2019 <i>Number of Civil Servants by Occupation and Sex in Dairi Regency, December 2018 dan December 2019</i> .....	32
2.3.2	Jumlah Pegawai Negeri Sipil Menurut Tingkat Pendidikan dan Jenis Kelamin di Kabupaten Dairi, Desember 2018 dan Desember 2019 <i>Number of Civil Servants by Educational Level and Sex in Dairi Regency, December 2018 and December 2019</i> .....	34

2.3.3	Jumlah Pegawai Negeri Sipil Menurut Tingkat Kepangkatan dan Jenis Kelamin di Kabupaten Dairi, Desember 2018 dan Desember 2019 <i>Number of Civil Servants by Hierarchy and Sex in Dairi Regency, December 2018 and December 2019</i> .....	36
2.3.4	Jumlah Pegawai Negeri Sipil (PNS) Pemerintah Pusat di Kabupaten Dairi Menurut Lembaga Pemerintah dan Jenis Kelamin, 2019 <i>Number of Central Government Civil Servants in Dairi Regency by Government Agencies and Sex, 2019</i> .....	38
2.3.5	Jumlah Pegawai Negeri Sipil (PNS) Pemerintah Pusat di Kabupaten Dairi Menurut Lembaga Pemerintah dan Tingkat Pendidikan, 2019 <i>Number of Central Government Civil Servants in Dairi Regency by Government Agencies and Education Level, 2019</i> .....	39
2.3.6	Jumlah Pegawai Negeri Sipil (PNS) Pemerintah Pusat di Kabupaten Dairi Menurut Lembaga Pemerintah dan Golongan Kepangkatan, 2019 <i>Number of Central Government Civil Servants by Government Agencies and Rank Group in Dairi Regency, 2019</i> .....	40
<b>2.4</b>	<b>KEUANGAN PEMERINTAH / GOVERNMENT FINANCE</b>	
2.4.1	Realisasi Pendapatan Pemerintah Kabupaten Dairi Menurut Jenis Pendapatan (ribu rupiah), 2017–2019 <i>Actual Dairi Regency Government Revenues by Kind of Revenues (thousand rupiahs), 2017–2019</i> .....	41
2.4.2	Realisasi Belanja Pemerintah Kabupaten Dairi Menurut Jenis Belanja (ribu rupiah), 2017–2019 <i>Actual Dairi Regency Government Expenditures by Kind of Expenditures (thousand rupiahs), 2017–2019</i> .....	43
2.4.3	Target dan Realisasi Anggaran Pendapatan dan Belanja Daerah (APBD) Pemerintah Daerah Kabupaten Dairi (ribu rupiah), 2019 <i>Target and Actual of Budget Revenue and Expenditure of Regional Government of Dairi Regency (thousand rupiahs), 2019</i> .....	45
2.4.4	Target dan Realisasi Pendapatan Pajak Bumi Dan Bangunan Menurut Kecamatan di Kabupaten Dairi (juta rupiah), 2019 <i>Target and Actual of Property Tax by Sub Districts in Dairi Regency(million rupiahs), 2019</i> .....	48



2.4.5	Realisasi Anggaran Belanja Pemerintah Pusat Menurut Jenis Belanja di Kabupaten Dairi (ribu rupiah), 2019 <i>Actual Budget of Central Government by Kind of Budgets in Dairi Regency (thousand rupiahs), 2019.....</i>	49
<b>2.5</b>	<b>ADMINISTRASI PEMERINTAH / GOVERNMENT ADMINISTRATION</b>	
2.5.1	Jumlah Akte Perkawinan yang Diterbitkan Menurut Kecamatan di Kabupaten Dairi, 2019 <i>Number of Marriage Certificate Issued by Sub Districts in Dairi Regency, 2019.....</i>	50
2.5.2	Jumlah Akte Kelahiran dan Akta Kematian yang Diterbitkan Menurut Kecamatan di Kabupaten Dairi, 2019 <i>Number of Birth and Death Certificate Issued by Sub Districts in Dairi Regency, 2019.....</i>	51
2.5.3	Jumlah Akte Kematian yang Diterbitkan Menurut Kecamatan dan Jenis Kelamin di Kabupaten Dairi, 2019 <i>Number of Mortality Certificate Issued by Sub Districts and Sex in Dairi Regency, 2019 .....</i>	52
2.5.4	Jumlah Keluarga Berdasarkan Kepemilikan Kartu Keluarga Menurut Kecamatan di Kabupaten Dairi (keluarga), 2019 <i>Number of Family According to The Ownership of Family Card by Sub Districts in Dairi Regency (family), 2019 .....</i>	53
2.5.5	Penduduk Berdasarkan Kepemilikan Kartu Tanda Penduduk Menurut Kecamatan di Kabupaten Dairi (jiwa), 2019 <i>Population According to The Ownership of The Identity Cards by Sub Districts in Dairi Regency (population), 2019 .....</i>	54
<b>3.</b>	<b>PENDUDUK DAN KETENAGAKERJAAN/ POPULATION AND EMPLOYMENT</b>	
<b>3.1</b>	<b>PENDUDUK / POPULATION</b>	
3.1.1	Penduduk, Laju Pertumbuhan Penduduk per Tahun, Distribusi Persentase Penduduk, Kepadatan Penduduk, Rasio Jenis Kelamin Penduduk Menurut Kecamatan di Kabupaten Dairi, 2019 <i>Population, Annual Population Growth Rate, Percentage Distribution of Population, Population Density, and Population Sex Ratio by Subdistrict in Dairi Regency, 2019.....</i>	66

3.1.2	Penduduk, Jumlah Rumah Tangga, dan Rata-Rata Anggota Rumah Tangga di Kabupaten Dairi Menurut Kecamatan, 2019 <i>Population, Households, and Household size of Dairi Regency by Subdistricts, 2019</i> .....	69
3.1.3	Penduduk Kabupaten Dairi Menurut Kecamatan dan Jenis Kelamin, 2019 <i>Population of Dairi Regency by Subdistricts and Sex, 2019</i> .....	70
3.1.4	Penduduk Kabupaten Dairi Menurut Kelompok Umur, Jenis Kelamin, dan Rasio Jenis Kelamin, 2019 <i>Population of Dairi Regency by Age Group, Sex, and Sex Ratio, 2019</i> ....	71
3.1.5	Penduduk Kabupaten Dairi Menurut Kecamatan (jiwa), 2015 – 2019 <i>Population of Dairi Regency by Subdistricts (people), 2015 – 2019</i> .....	72
<b>3.2</b>	<b>KETENAGAKERJAAN</b> <b>EMPLOYMENT</b>	
3.2.1	Jumlah Penduduk Berumur 15 Tahun Keatas Menurut Jenis Kegiatan Selama Seminggu yang Lalu dan Jenis Kelamin di Kabupaten Dairi, 2019 <i>Population Aged 15 Years and Over by Type of Activity During The Previous Week and Sex in Dairi Regency, 2019</i> .....	73
3.2.2	Penduduk Berumur 15 Tahun ke Atas Menurut Pendidikan Tertinggi yang Ditamatkan dan Jenis Kegiatan Selama Seminggu yang Lalu di Kabupaten Dairi, 2019 <i>Population 15 Years of Age and Over by Educational Attainment and Type of Activity During the Previous Week in Dairi Regency, 2019</i> .....	74
3.2.3	Penduduk Berumur 15 Tahun Ke Atas yang Bekerja Selama Seminggu yang Lalu Menurut Status Pekerjaan Utama dan Jenis Kelamin di Kabupaten Dairi, 2019 <i>Population 15 Years of Age and Over who Worked During The Previous Week by Main Employment Status and Sex in Dairi Regency, 2019</i> .....	75
3.2.4	Penduduk Kabupaten Dairi Berusia 15 Tahun ke Atas Menurut Kegiatan Seminggu yang Lalu, Agustus 2017 – 2019 <i>Population of Dairi Regency 15 Years Aged and Over by Type of Activity During The Previous Week, August 2017 – 2019</i> .....	76

3.2.5	Penduduk Kabupaten Dairi Berusia 15 Tahun Ke Atas yang Termasuk Angkatan Kerja Menurut Pendidikan Tertinggi yang Ditamatkan dan Jenis Kelamin, Agustus 2019 <i>Population of Dairi Regency 15 Years Aged and Over Who Were in Labour Force by Educational Attainment and Sex, August 2019</i> .....	77
3.2.6	Penduduk Kabupaten Dairi Berusia 15 Tahun Ke Atas Yang Termasuk Angkatan Kerja Menurut Golongan Umur dan Jenis Kelamin, Agustus 2019 <i>Population of Dairi Regency 15 Years Aged and Over Who Were in Labour Force by Age Group and Sex, August 2019</i> .....	78
3.2.7	Penduduk Kabupaten Dairi Berusia 15 Tahun ke Atas yang Bekerja Selama Seminggu yang Lalu Menurut Golongan Umur dan Jenis Kelamin, Agustus 2019 <i>Population of Dairi Regency 15 Years Aged and Over Who Worked During The Previous Week by Age Group and Sex, August 2019</i> .....	79
3.2.8	Penduduk Kabupaten Dairi Berusia 15 Tahun Ke Atas yang Bekerja Selama Seminggu yang Lalu Menurut Pendidikan Tertinggi yang Ditamatkan dan Jenis Kelamin, Agustus 2019 <i>Population of Dairi Regency 15 Years Aged and Over Who Worked During The Previous Week by Educational Attainment and Sex, August 2019</i> .....	80
3.2.9	Penduduk Kabupaten Dairi Berusia 15 Tahun Ke Atas yang Bekerja Selama Seminggu yang Lalu Menurut Lapangan Pekerjaan Utama dan Jenis kelamin, Agustus 2019 <i>Population of Dairi Regency 15 Years Aged and Over Who Worked During The Previous Week by Main Industry and Sex, August 2019</i> .....	81
3.2.10	Penduduk Penduduk Kabupaten Dairi Berusia 15 Tahun Ke Atas yang Termasuk Pengangguran Terbuka Menurut Pendidikan Tertinggi yang Ditamatkan dan Jenis Kelamin, Agustus 2019 <i>Population of Dairi Regency 15 Years Aged and Over Who Were Categorized Unemployment by Educational Attainment and Sex, August 2019</i> .....	83

3.2.11	Tingkat Partisipasi Angkatan Kerja (TPAK) dan Tingkat Pengangguran Terbuka (TPT) Kabupaten Dairi dan Provinsi Sumatera Utara (persen), 2017-2019 <i>Labour Force Participation Rate (LFPR) and Open Unemployment Rate (OUR) of Dairi Regency and Sumatera Utara Province (percent), 2017 – 2019</i> .....	84
3.2.12	Jumlah Pencari Kerja Terdaftar menurut Kecamatan di Kabupaten Dairi, 2019 <i>Number of Job Seekers Registered by Subdistricts in Dairi Regency, 2019</i> .....	85
<b>4.</b>	<b>SOSIAL DAN KESEJAHTERAAN RAKYAT/SOCIAL AND WELFARE</b>	
<b>4.1</b>	<b>PENDIDIKAN / EDUCATION</b>	
4.1.1	Jumlah Sekolah, Guru, dan Murid Taman Kanak-Kanak (TK) di Bawah Kementerian Pendidikan dan Kebudayaan Menurut Kecamatan di Kabupaten Dairi, 2019/2020 <i>Number of Schools, Teachers, and Pupils in Kindergarten Under The Ministry of Education and Culture by Subdistrict in Dairi Regency, 2019/2020</i> .....	101
4.1.2	Jumlah Sekolah, Guru, dan Murid Raudatul Athfal (RA) di Bawah Kementerian Agama Menurut Kecamatan di Kabupaten Dairi, 2019/2020 <i>Number of Schools, Teachers, and Pupils in Raudatul Athfal (RA) Under The Ministry of Religious Affairs by Subdistrict in Dairi Regency, 2019/2020</i> .....	104
4.1.3	Jumlah Sekolah, Guru, dan Murid Sekolah Dasar (SD) di Bawah Kementerian Pendidikan dan Kebudayaan Menurut Kecamatan di Kabupaten Dairi, 2019/2020 <i>Number of Schools, Teachers, and Pupils in Primary Schools Under The Ministry of Education and Culture by Subdistrict in Dairi Regency, 2019/2020</i> .....	105
4.1.4	Jumlah Sekolah, Guru, dan Murid Madrasah Ibtidaiyah (MI) di Bawah Kementerian Agama Menurut Kecamatan Menurut Kecamatan di Kabupaten Dairi, 2019/2020 <i>Number of Schools, Teachers, and Pupils in Madrasah Ibtidaiyah (MI) Under The Ministry of Religious Affairs by Subdistrict in Dairi Regency, 2019/2020</i> .....	108

4.1.5	Jumlah Sekolah, Guru, dan Murid Sekolah Menengah Pertama (SMP) di Bawah Kementerian Pendidikan dan Kebudayaan Menurut Kecamatan di Kabupaten Dairi, 2019/2020 <i>Number of Schools, Teachers, and Pupils in Junior High Schools Under The Ministry of Education and Culture by Subdistrict in Dairi Regency, 2019/2020</i> .....	111
4.1.6	Jumlah Sekolah, Guru, dan Murid Madrasah Tsanawiyah (MTs) di Bawah Kementerian Agama Menurut Kecamatan di Kabupaten Dairi, 2019/2020 <i>Number of Schools, Teachers, and Pupils in Madrasah Tsanawiyah (MTs) Under The Ministry of Religious Affairs by Subdistrict in Dairi Regency, 2019/2020</i> .....	114
4.1.7	Jumlah Sekolah, Guru, dan Murid Sekolah Menengah Atas (SMA) di Bawah Kementerian Pendidikan dan Kebudayaan Menurut Kecamatan di Kabupaten Dairi, 2019/2020 <i>Number of Schools, Teachers, and Pupils in Senior High Schools Under The Ministry of Education and Culture by Subdistrict in Dairi Regency, 2019/2020</i> .....	117
4.1.8	Jumlah Sekolah, Guru, dan Murid Sekolah Menengah Kejuruan (SMK) di Bawah Kementerian Pendidikan dan Kebudayaan Menurut Kecamatan di Kabupaten Dairi, 2019/2020 <i>Number of Schools, Teachers, and Pupils in Vocational High Schools Under The Ministry of Education and Culture by Subdistrict in Dairi Regency, 2019/2020</i> .....	120
4.1.9	Jumlah Sekolah, Guru, dan Murid Madrasah Aliyah (MA) di Bawah Kementerian Agama Menurut Kecamatan di Kabupaten Dairi, 2019/2020 <i>Number of Schools, Teachers, and Pupils in Madrasah Aliyah (MA) Under the Ministry of Religious Affairs by Subdistrict in Dairi Regency, 2019/2020</i> .....	123
4.1.10	Jumlah Desa/Kelurahan yang Memiliki Fasilitas Sekolah Menurut Kecamatan dan Tingkat Pendidikan di Kabupaten Dairi, 2019 <i>Number of Villages Having Educational Facilities by Subdistrict and Educational Level in Dairi Regency, 2019</i> .....	126
4.1.11	Angka Partisipasi Murni (APM) dan Angka Partisipasi Kasar (APK) Menurut Jenjang Pendidikan di Kabupaten Dairi, 2018 dan 2019 <i>Net Participation Rates and Gross Participation Rates by Educational</i>	

	Halaman Page
	128
4.1.12	129
4.1.13	130
4.1.14	131
<b>4.2</b>	
4.2.1	132
4.2.2	134
4.2.3	135
4.2.4	136
4.2.5	139
4.2.6	141
4.2.7	142

4.2.8	Jumlah Tenaga Non Paramedis Menurut Kecamatan dan Tingkat Pendidikan di Kabupaten Dairi, 2018 <i>Number of Non Medical Nurses by Subdistricts and Education Level in Dairi Regency, 2018</i> .....	143
4.2.9	Jumlah Penderita Rawat Jalan di Puskesmas Selama 28 hari - 1 Tahun Menurut Jenis Penyakit di Kabupaten Dairi, 2017 – 2019 <i>Number of Patiens Keeping at Home in Clinic for 28 days until 1 Years by Type of Diseases in Dairi Regency, 2017 – 2019</i> .....	145
4.2.10	Persentase Wanita Berumur 15-49 Tahun yang Berstatus Pernah Kawin Menurut Penolong Kelahiran Anak Lahir Hidup Terakhir di Kabupaten Dairi dan Provinsi Sumatera Utara (persen), 2019 <i>Percentage of Ever Married Women Aged 15-49 Years by The Last Birth Attendant in Dairi Regency and Sumatera Utara Province (percent), 2019</i> .....	147
4.2.11	Jumlah Anak Balita Gizi Buruk Menurut Puskesmas di Kabupaten Dairi , 2017-2019 <i>Number of Infants Malnutrition by Public Health Centre Unit in Dairi Regency, 2017-2019</i> .....	148
4.2.12	Jumlah Kelahiran Hidup, Kematian Bayi Berumur Kurang 1 Tahun ( $D_{0-1th}$ ), Kematian Bayi Berumur Kurang 5 Tahun ( $D_{0-5th}$ ), Kematian Bayi Berumur Kurang 1 Bulan ( $D_{0-1bln}$ ) Menurut Puskesmas di Kabupaten Dairi, 2019 <i>The number of live births, infant mortality Was Less 1 year (a <math>D_{0-1th}</math>), infant mortality Was Less 5 years (a <math>D_{0-5th}</math>), infant mortality Was Less 1 month (a <math>D_{0-1bln}</math>) by Public Health Centre Unit in Dairi Regency, 2019</i>	149
4.2.13	Jumlah Pasangan Usia Subur (PUS), Akseptor Aktif, dan Akseptor Baru Menurut Kecamatan di Kabupaten Dairi, 2019 <i>Number of Fertile Couple, Active, and New Acceptor by Subdistricts In Dairi Regency, 2019</i> .....	150
4.2.14	Jumlah Institusi Keluarga Berencana (KB) di Lapangan Menurut Kecamatan di Kabupaten Dairi, 2019 <i>Number of Family Planning Institution by Sub District in Dairi Regency, 2019</i> .....	151
<b>4.3</b>	<b>AGAMA DAN SOSIAL LAINNYA</b> <b>RELIGION AND OTHER SOCIAL AFFAIRS</b>	

4.3.1	Penduduk Kabupaten Dairi Menurut Kelompok Umur dan Agama, Mei 2010 <i>Population of Dairi Regency by Age Group and Religion, May 2010 .....</i>	152
4.3.2	Jumlah Tempat Peribadatan Menurut Kecamatan di Kabupaten Dairi, 2019 <i>Number of Places of Worship by Subdistrict in Dairi Regency, 2019 .....</i>	153
4.3.3	Jumlah Jemaah Haji Menurut Kecamatan di Kabupaten Dairi, 2019 <i>Number of Hajj Pilgrims by Sub District in Dairi Regency, 2019 .....</i>	154
4.3.4	Jumlah Nikah, Talak, Cerai Menurut Kecamatan di Kabupaten Dairi, 2019 <i>Number of Amount of Marriage, Divorce, Divorce by Sub Districts in Dairi Regency, 2019 .....</i>	155
4.3.5	Jumlah Perkara yang Masuk dan diputuskan Menurut Bulan pada Pengadilan Agama Sidikalang, 2019 <i>Number of Case Reported and Solved at Religious Court of Sidikalang, 2019 .....</i>	156
4.3.6	Jumlah Kejadian Bencana Alam, Korban Jiwa, Kerusakan Rumah Menurut Kecamatan di Kabupaten Dairi, 2019 <i>Number of Natural Disasters, Death and Home Damage by Sub Districts in Dairi Regency, 2019.....</i>	157
4.3.7	Jumlah Kejadian Bencana Alam, Korban Jiwa, Kerusakan Rumah Menurut Jenis Bencana di Kabupaten Dairi, 2019 <i>Number of Natural Disasters, Death and Home Damage by Type of Disaster in Dairi Regency, 2019.....</i>	158
4.3.8	Persentase Rumah Tangga Menurut Status Penguasaan Bangunan Tempat Tinggal yang Ditempati di Kabupaten Dairi (persen), 2017-2019 <i>Percentage of Household by Tenure of Housing Unit in Dairi Regency (percent), 2017-2019 .....</i>	159
4.3.9	Persentase Rumah Tangga Menurut Luas Lantai dan Rata-Rata Luas Lantai Per Kapita di Kabupaten Dairi (persen), 2017-2019 <i>Percentage of Household by Floor Area and Average of Floor Area Per Capita in Dairi Regency(percent), 2017-2019.....</i>	160
4.3.10	Persentase Rumah Tangga Menurut Jenis Lantai di Kabupaten Dairi (persen), 2017-2019 <i>Percentage of Household by Floor Main Material in Dairi Regency (percent), 2017-2019 .....</i>	161



4.3.11	Persentase Rumah Tangga Menurut Jenis Dinding Rumah Terluas di Kabupaten Dairi (persen), 2017-2019 <i>Percentage of Household by Wall Main Material in Dairi Regency (percent), 2017-2019</i> .....	162
4.3.12	Persentase Rumah Tangga Menurut Jenis Atap Rumah Terbanyak di Kabupaten Dairi (persen), 2017-2019 <i>Percentage of Household by Roof Main Material in Dairi Regency (percent), 2017-2019</i> .....	163
4.3.13	Persentase Rumah Tangga Menurut Sumber Penerangan Utama di Kabupaten Dairi (persen), 2017-2019 <i>Percentage of Household by Main Source of Light in Dairi Regency (percent), 2017-2019</i> .....	164
4.3.14	Persentase Rumah Tangga Menurut Sumber Air Minum di Kabupaten Dairi (persen), 2017-2019 <i>Percentage of Household by Source of Drinking Water in Dairi Regency, (percent), 2017-2019</i> .....	165
4.3.15	Persentase Rumah Tangga Menurut Tempat Pembuangan Akhir Kotoran /Tinja di Kabupaten Dairi (persen), 2017-2019 <i>Percentage of Household by Place of Final Defecation in Dairi Regency (percent), 2017-2019</i> .....	166
4.3.16	Persentase Rumah Tangga Menurut Bahan Bakar Utama untuk Memasak di Kabupaten Dairi (persen), 2017-2019 <i>Percentage of Household by Main Fuel for Cooking in Dairi Regency (percent), 2017-2019</i> .....	167
4.3.17	Jumlah Peristiwa Kejahatan/Pelanggaran yang Dilaporkan dan Diselesaikan Menurut Jenis Kejahatan/ Pelanggaran di Kabupaten Dairi (kasus), 2019 <i>Number of Crime/Violation Reported and Cleared by Type of Crime/ Violation in Dairi Regency (cases), 2019</i> .....	168
4.3.18	Jumlah Pelaku Kejahatan Menurut Jenis Kelamin dan Jenis Kejahatan di Kabupaten Dairi, 2019 <i>Number of Offender of Crime by Type of Crime and in Dairi Regency, 2019</i> .....	170

4.3.19	Jumlah Perkara Pidana Yang Masuk Dan Diputuskan pada Kejaksaan Negeri Dairi (kasus), 2019 <i>Number of Criminal Case Reported And Solved by State Prosecution of Dairi (cases), 2019.....</i>	171
4.3.20	Jumlah Perkara Perdata yang Masuk dan Telah di Putuskan Pengadilan Negeri Sidikalang Menurut Bulan di Kabupaten Dairi, 2019 <i>Number of Civil Case Reported and Solved by Month in Dairi Regency, 2019.....</i>	172
4.3.21	Jumlah Perkara Pidana yang Masuk dan di Putuskan Menurut Bulan dan Jenis Perkara pada Pengadilan Negeri Sidikalang (perkara), 2019 <i>Number of Criminal Case Reported and Solved by Month and Type of Cases at State Court of Sidikalang (cases),2019 .....</i>	173
<b>4.4</b>	<b>KEMISKINAN / POVERTY</b>	
4.4.1	Garis Kemiskinan, Jumlah, dan Persentase Penduduk Miskin di Kabupaten Dairi, 2015–2019 <i>Poverty Line, Number, and Percentage of Poor People in Dairi Regency, 2015–2019.....</i>	174
4.4.2	Indeks Kedalaman Kemiskinan dan Indeks Keparahan Kemiskinan di Kabupaten Dairi, 2015–2019 <i>Poverty Gap Index and Poverty Severity Index in Dairi Regency, 2015–2019 .....</i>	175
4.4.3	Jumlah Beras Miskin (Raskin) yang Disalurkan Menurut Kecamatan di Kabupaten Dairi (kg), 2019 <i>Number of Rice Disdtributed for The Poor by Sub Districts in Dairi Regency (kg), 2019 .....</i>	176
4.4.4	Jumlah Penerima Bantuan dan Anggaran Bantuan Sosial Pangan Menurut Kecamatan di Kabupaten Dairi, 2019 <i>Number of Recipients and Food Social Assistance Budget By Subdistricts in Dairi Regency, 2019 .....</i>	177
<b>4.5</b>	<b>PEMBANGUNAN MANUSIA/HUMAN DEVELOPMENT</b>	
4.5.1	Komponen Indeks Pembangunan Manusia (IPM) Kabupaten Dairi dan Provinsi Sumatera Utara, 2017-2019 <i>Component of Human Development Indicies (HDI) of Dairi Regency and Sumatera Utara Province, 2017-2019.....</i>	178

<b>5.</b>	<b>PERTANIAN, KEHUTANAN, PETERNAKAN, DAN PERIKANAN/ AGRICULTURE, FORESTRY, LIVESTOCK, AND FISHERY</b>	
<b>5.1</b>	<b>HORTIKULTURA/HORTICULTURE</b>	
5.1.1	Luas Panen Tanaman Sayuran Menurut Kecamatan dan Jenis Tanaman di Kabupaten Dairi (ha), 2019 <i>Harvested Area of Vegetables by Subdistrict and Kind of Plant in Dairi Regency (ha), 2019</i> .....	193
5.1.2	Produksi Tanaman Sayuran Menurut Kecamatan dan Jenis Tanaman di Kabupaten Dairi (Kwintal), 2019 <i>Production of Vegetables by Subdistrict and Kind of Plant in Dairi Regency (quintal), 2019</i> .....	198
5.1.3	Luas Panen Tanaman Sayuran Semusim Menurut Jenis Tanaman di Kabupaten Dairi (ha), 2019 <i>Harvested Area of Seasonal Vegetables by Kind of Plant in Dairi Regency (ha), 2019</i> .....	203
5.1.4	Produksi Tanaman Sayuran Semusim Menurut Jenis Tanaman di Kabupaten Dairi (Kwintal), 2019 <i>Production of Seasonal Vegetables by Kind of Plant in Dairi Regency (quintal), 2019</i> .....	205
5.1.5	Luas Panen Tanaman Biofarmaka Menurut Kecamatan dan Jenis Tanaman di Kabupaten Dairi, 2019 <i>Harvested Area of Medicinal Plants by Subdistrict and Kind of Plant in Dairi Regency, 2019</i> .....	207
5.1.6	Produksi Tanaman Biofarmaka Menurut Kecamatan dan Jenis Tanaman di Kabupaten Dairi (kg), 2019 <i>Production of Medicinal Plants by Subdistrict and Kind of Plant in Dairi Regency (kg), 2019</i> .....	210
5.1.7	Luas Panen Tanaman Biofarmaka Menurut Jenis Tanaman di Kabupaten Dairi (m <sup>2</sup> ), 2016–2019 <i>Harvested Area of Medicinal Plants by Kind of Plant in Dairi Regency (m<sup>2</sup>), 2016–2019</i> .....	213
5.1.8	Produksi Tanaman Biofarmaka Menurut Jenis Tanaman di Kabupaten Dairi (kg), 2019 <i>Production of Medicinal Plants by Kind of Plant in Dairi Regency (kg), 2019</i> .....	214

5.1.9	Produksi Buah-buahan Menurut Kecamatan dan Jenis Tanaman di Kabupaten Dairi (kwintal), 2019 <i>Production of Fruits by Subdistrict and Kind of Plant in Dairi Regency (quintal), 2019</i> .....	215
5.1.10	Produksi Buah–Buahan Menurut Jenis Tanaman (kwintal) di Kabupaten Dairi, 2019 <i>Production of Annual Fruits by Kind of Plant in Dairi Regency (quintal), 2019</i> .....	222
<b>5.2</b>	<b>PERKEBUNAN/ESTATE CROPS</b>	
5.2.1	Luas Areal Tanaman Perkebunan Menurut Kecamatan dan Jenis Tanaman di Kabupaten Dairi (ribu ha), 2018 dan 2019 <i>Planted Area of Estate Crops by Subdistrict and Type of Crops in Dairi Regency (thousand ha), 2018 dan 2019</i> .....	224
5.2.2	Produksi Perkebunan Menurut Kecamatan dan Jenis Tanaman di Kabupaten Dairi (ribu ton), 2018 dan 2019 <i>Production of Estate by Subdistrict and Type of Crops in Dairi Regency (thousand ton), 2018 and 2019</i> .....	227
<b>5.3</b>	<b>TANAMAN PANGAN</b> <b>FOOD CROPS</b>	
5.3.1	Luas Panen, Produksi, dan Produktivitas Padi Sawah dan Padi Ladang Menurut Kecamatan di Kabupaten Dairi, 2019 <i>Harvest Area, Production and Productivity of Wet and Dry Land Paddy by Sub Districts in Dairi Regency, 2019</i> .....	230
5.3.2	Luas Panen, Produksi dan Produktivitas Padi Sawah Menurut Kecamatan di Kabupaten Dairi, 2019 <i>Harvest Area, Production and Productivity of Wet Land Paddy by Sub Districts in Dairi Regency, 2019</i> .....	231
5.3.3	Luas Panen, Produksi, dan Produktivitas Padi Ladang Menurut Kecamatan di Kabupaten Dairi, 2019 <i>Harvest Area, Production and Productivity of Dry Land Paddy by Sub Districts in Dairi Regency, 2019</i> .....	232
5.3.4	Luas Lahan Sawah Berpengairan dan Tadah Hujan Menurut Kecamatan di Kabupaten Dairi (ha), 2019 <i>Area of Irrigated Wet Land and Rainfed by Sub Districts in Dairi Regency (ha), 2019</i> .....	233

5.3.5	Luas Panen, Produksi dan Produktivitas Jagung Menurut Kecamatan di Kabupaten Dairi, 2019 <i>Harvest Area. Production and Productivity of Maize by Sub Districts in Dairi Regency, 2019</i> .....	234
5.3.6	Luas Panen, Produksi dan Produktivitas Kacang Tanah Menurut Kecamatan di Kabupaten Dairi, 2019 <i>Harvest Area, Production and Productivity of Peanut by Sub Districts in Dairi Regency, 2019</i> .....	235
5.3.7	Luas Panen, Produksi dan Produktivitas Ubi Kayu Menurut Kecamatan di Kabupaten Dairi, 2019 <i>Harvest Area, Production and Productivity of Cassava by Sub Districts in Dairi Regency, 2019</i> .....	236
5.3.8	Luas Panen, Produksi dan Produktivitas Ubi Jalar Menurut Kecamatan di Kabupaten Dairi, 2019 <i>Harvest Area, Production and Productivity of Sweet Potato by Sub Districts in Dairi Regency, 2019</i> .....	237
<b>5.4</b>	<b>PETERNAKAN / LIVESTOCK</b>	
5.4.1	Populasi Ternak Besar Menurut Kecamatan dan Jenis Ternak di Kabupaten Dairi (ekor), 2019 <i>Livestock Population by Sub Districts and Kind of Livestock in Dairi Regency (heads), 2019</i> .....	238
5.4.2	Populasi Ternak Kecil Menurut Kecamatan dan Jenis Ternak di Kabupaten Dairi (ekor), 2019 <i>Small Cattle Population by Sub Districts and Kind of Livestock in Dairi Regency (heads), 2019</i> .....	239
5.4.3	Populasi Ternak Unggas Menurut Kecamatan dan Jenis Ternak di Kabupaten Dairi (ekor), 2019 <i>Poultry Population by Sub Districts and Kind of Poultry in Dairi Regency (heads), 2019</i> .....	240
5.4.4	Jumlah Ternak Besar yang Dipotong Menurut Kecamatan dan Jenis Ternak di Kabupaten Dairi (ekor), 2019 <i>Number of Slaughtered Livestock by Sub Districts and Kind of Livestock in Dairi Regency(heads), 2019</i> .....	241
5.4.5	Produksi Daging Ternak Besar Menurut Kecamatan dan Jenis Ternak di Kabupaten Dairi (ton), 2019	

	<i>Meat Production of Livestock by Sub Districts and Kind of Livestock in Dairi Regency (ton), 2019</i> .....	242
5.4.6	Produksi Daging Unggas Menurut Kecamatan dan Jenis Unggas di Kabupaten Dairi (ton), 2019 <i>Meat Production of Poultry by Sub Districts and Kind of Poultry in Dairi Regency (ton), 2019</i> .....	243
5.4.7	Produksi Telur Menurut Kecamatan dan Jenis Unggas di Kabupaten Dairi (kilogram), 2019 <i>Eggs Production by Sub Districts and Kind of Poultry in Dairi Regency (kilogram), 2019</i> .....	244
<b>5.5</b>	<b>PERIKANAN / FISHERY</b>	
5.5.1	Jumlah Rumah Tangga Perikanan Budi Daya Menurut Jenis Budi Daya Ikan di Kabupaten Dairi, 2019 <i>Number of Aquaculture Fishery Household by Kind of fish Cultivation in Dairi Regency, 2019</i> .....	245
5.5.2	Luas Areal Lahan Usaha Budi Daya Ikan Menurut Kecamatan dan Jenisnya di Kabupaten Dairi (ha), 2019 <i>Planting Area of Fish Cultivation by Sub Districts and Type of Cultivation in Dairi Regency (ha), 2019</i> .....	246
5.5.3	Produksi Ikan Menurut Kecamatan dan Asal Tangkapan di Kabupaten Dairi (ton), 2019 <i>Fish Production by Sub Districts and Catching Area in Dairi Regency (ton), 2019</i> .....	247
5.5.4	Produksi Ikan Menurut Kecamatan dan Jenis Usaha Budi Daya di Kabupaten Dairi (ton), 2019 <i>Fish Production by Sub Districts and Type of Cultivation in Dairi Regency (ton), 2019</i> .....	248
5.5.5	Produksi Ikan Menurut Jenis Ikan dan Asal Penangkapan di Kabupaten Dairi (ton), 2019 <i>Fish Production by Kind of Fish and Catching Area in Dairi Regency (ton), 2019</i> .....	249
<b>5.6</b>	<b>KEHUTANAN / FORESTRY</b>	
5.6.1	Luas Kawasan Hutan Menurut Fungsinya di Kabupaten Dairi (ha), 2019 <i>Area of Forest Accordance with the Function in Dairi Regency (ha), 2019</i> .....	250

5.6.2	Luas Kawasan Hutan Produksi dan Hutan Lindung Menurut Kecamatan di Kabupaten Dairi (ha), 2019 <i>Area of Production Forest and Protected Forest (ha) by Sub Districts in Dairi Regency, 2019 .....</i>	251
<b>6.</b>	<b>INDUSTRI, PERTAMBANGAN, DAN ENERGI/ INDUSTRY, MINING, AND ENERGY</b>	
<b>6.1</b>	<b>INDUSTRI / INDUSTRY</b>	
6.1.1	Jumlah Industri Kecil dan Menengah Menurut Kecamatan dan Kategori Industri (perusahaan/usaha), 2019 <i>Number of Establishment of Small and Medium Industry by Districts and Category of Industry (establishment), 2019.....</i>	260
6.1.2	Jumlah Industri Pengolahan Menurut Kecamatan dan Skala Perusahaan (perusahaan/usaha), 2019 <i>Number of Manufacturing Industry by Sub Districts and Scale of establishment (establishment), 2019 .....</i>	261
6.1.3	Jumlah Tenaga Kerja Pada Perusahaan/Usaha Industri Pengolahan Menurut Kecamatan dan Skala Usaha (orang), 2019 <i>Number of Employee at Manufacturing Industry by Sub Districts and Scale of Establishment (people), 2019.....</i>	262
6.1.4	Jumlah Perusahaan/Usaha Industri dan Tenaga Kerja Menurut Kecamatan dan Jenis Usaha , 2019 <i>Number of Establishment of Industry and Employee by Sub Districts and Type of Establishment, 2019.....</i>	263
6.1.5	Jumlah Perusahaan/Usaha Air Minum Isi Ulang Menurut Kecamatan, 2019 <i>Number of Refill Drinking Water Establishment by Sub Districts, 2019..</i>	271
<b>6.2</b>	<b>ENERGI / ENERGY</b>	
6.2.1	Jumlah Pelanggan, Volume, dan Nilai Air Minum yang Disalurkan oleh PDAM Tirta Nciho Kabupaten Dairi, 2015 – 2019 <i>Number of Customers, Volume, and Value of Drinking Water Distributed by PDAM Tirta Nciho in Dairi Regency, 2015 – 2019.....</i>	272
6.2.2	Jumlah Pelanggan Air Minum PDAM Tirta Nciho Menurut Kecamatan di Kabupaten Dairi, 2019 <i>Number of Customer Served by PDAM Tirta Nciho by Sub Districts in Dairi Regency, 2019 .....</i>	273

6.2.3	Jumlah dan Nilai Bahan Kimia yang Dipakai oleh PDAM Tirta Nciho Kabupaten Dairi Menurut Jenis Bahan Kimia, 2014 - 2019 <i>Total and Value of Chemical Materials Used by PDAM Tirtanciho of Dairi Regency by Type of Chemical Material, 2014 - 2019</i> .....	274
6.2.4	Jumlah Pelanggan Energi Listrik PT. PLN (Persero) Menurut Kecamatan di Kabupaten Dairi, 2018 <i>Number of Electrical Energy Customers of PT. PLN (Persero) by Sub Districts in Dairi Regency, 2018</i> .....	275
6.2.5	Jumlah Pelanggan Energi Listrik PT. PLN (Persero) Menurut Kategori Pelanggan di Kabupaten Dairi, 2018 <i>Number of Electrical Energy Customers of PT. PLN (Persero) by Category of Costumers in Dairi Regency, 2018</i> .....	276
6.2.6	Jumlah Daya Listrik PT. PLN (Persero) Terpasang Menurut Kategori Pelanggan di Kabupaten Dairi (kVa), 2018 <i>Total of Electricity Power of PT. PLN (Persreo) Installed by Category of Costumer in Dairi Regency (kVa), 2018</i> .....	277
6.2.7	Jumlah Penjualan Energi Listrik PT. PLN (Persero) Menurut Kategori Pelanggan di Kabupaten Dairi (kWh), 2018 <i>Total Sales of Electric Energy of PT. PLN (Persero) by Category of Costumer in Dairi Regency (kWh), 2018</i> .....	278
6.2.8	Jumlah Nilai Penjualan Energi Listrik PT. PLN (Persero) Menurut Kategori Pelanggan di Kabupaten Dairi (juta rupiah), 2018 <i>Total of Sales Value of Electric Energy of PT. PLN (Persero) by Category of Costumer in Dairi Regency(million rupiahs), 2018</i> .....	279
6.2.9	Banyaknya Energi Listrik yang Diproduksi, Dikirim, Dijual, dan Susut pada PT. PLN (Persero) Ranting Sidikalang Kabupaten Dairi, 2018 <i>Number of Elektricity Energy Produced, Delivery Out, Sold, and Lostest at PT. PLN (Persero) Sub Branch of Sidikalang in Dairi Regency, 2018</i> ....	280
6.2.10	Panjang Jaringan Listrik, Jumlah Transformator, dan Kapasitas Transformator Distribusi PT. PLN (Persero) di Kabupaten Dairi, 2018 <i>Lenght of Electricity Network, Number of Transformator, and Distribution Transformer Capacity of PT. PLN (Persero) in Dairi Regency, 2018</i> .....	281
6.2.11	Jumlah Pelanggan, Daya Terpasang, dan Energi Listrik Terjual Pada PT. PLN (Persero) Ranting Sidikalang Menurut Jenis Tarif Pelanggan, 2018 <i>Number of Customers, Installed power, and Electric Energy Sold at PT.</i>	



	<i>PLN (Persero) Branch Sidikalang by Type of Customer tariffs, 2018.....</i>	282
<b>7.</b>	<b>PARIWISATA/TOURISM</b>	
7.1	Jumlah Kunjungan Wisatawan Asing dan Nusantara Ke Kabupaten Dairi Menurut Tahun (orang), 2014 - 2019 <i>Number of Foreign and Domestic Tourist Visit to Dairi Regency by Year (People), 2014 - 2019.....</i>	291
7.2	Jumlah Kunjungan Wisatawan Mancanegara dan Wisatawan Nusantara Ke Kabupaten Dairi Menurut Bulan (orang), 2019 <i>Number of International Visitors and Domestic Visitors Visits to Dairi Regency by Month (people), 2019 .....</i>	292
7.3	Nama Objek-Objek Wisata di Kabupaten Dairi Menurut Kecamatan dan Jarak Dari Kota Sidikalang, 2019 <i>Name of Tourism Objects by Sub Districts and Distance from Sidikalang City in Dairi Regency, 2019 .....</i>	293
7.4	Jumlah Cagar Budaya Menurut Kecamatan di Kabupaten Dairi, 2019 <i>Number of Cultural Heritage by District in Dairi Regency, 2019.....</i>	294
7.5	Jumlah Perusahaan/Usaha Hotel dan Akomodasi Lainnya dan Kamar Menurut Kecamatan di Kabupaten Dairi, 2019 <i>Number of Establishment of Hotel/Other Accommodation and Room by Sub Districts in Dairi Regency, 2019 .....</i>	295
7.6	Jumlah Perusahaan/Usaha Hotel Menurut Kecamatan dan Klasifikasi Hotel di Kabupaten Dairi, 2019 <i>Number of Establishment of Hotel by Sub Districts and Classification in Dairi Regency, 2019.....</i>	296
7.6	Jumlah Kamar Hotel Menurut Kecamatan dan Klasifikasi Hotel di Kabupaten Dairi, 2019 <i>Number of Rooms of Hotels by Sub Districts and Classification in Dairi Regency, 2019.....</i>	298
<b>8.</b>	<b>TRANSPORTASI DAN KOMUNIKASI/ TRANSPORTATION AND COMMUNICATION</b>	
<b>8.1</b>	<b>TRANSPORTASI / TRANSPORTATION</b>	
8.1.1	Panjang Jalan Menurut Tingkat Kewenangan Pemerintahan di Kabupaten Dairi (km), 2017–2019 <i>Length of Roads by Level of Government Authority in Dairi Regency (km), 2017–2019.....</i>	310

8.1.2	Panjang Jalan Kabupaten Menurut Jenis Permukaan Jalan di Kabupaten Dairi (km), 2017–2019 <i>Length of Regency's Roads by Type of Road Surface in Dairi Regency (km), 2017–2019</i> .....	311
8.1.3	Panjang Jalan Kabupaten Menurut Kondisi Jalan di Kabupaten Dairi (km), 2017–2019 <i>Length of Regency's Roads by Condition of Roads in Dairi Regency (km), 2017–2019</i> .....	312
8.1.4	Jumlah Perusahaan dan Armada Angkutan Umum yang Memiliki Izin Trayek Menurut Jenis Angkutan Umum di Kabupaten Dairi, 2019 <i>Number of Company and The Fleet of Public Transportation Owning Route Permits by Type in Dairi Regency, 2019</i> .....	313
8.1.5	Jumlah Surat Izin Mengemudi yang Diterbitkan Menurut Bulan dan Golongan di Kabupaten Dairi, 2019 <i>Number of Driving License Issued by Month and Category in Dairi Regency, 2019</i> .....	314
8.1.6	Realisasi Penerimaan Pajak Kendaraan Bermotor Menurut Bulan di Kabupaten Dairi, 2019 <i>The Actual Revenue of Motor Vehicle Tax by Month in Dairi Regency, 2019</i> .....	316
8.1.7	Realisasi Penerimaan Bea Balik Nama Kendaraan Bermotor di Kabupaten Dairi, 2019 <i>The Actual Revenue of Motor Vehicles Transfer Tax in Dairi Regency, 2019</i> .....	317
8.1.8	Jumlah Kasus Kecelakaan dan Pelanggaran Lalu Lintas di Kabupaten Dairi, 2015-2019 <i>Number of Cases of Traffic Accident and Traffic Violations in Dairi Regency, 2015-2019</i> .....	318
8.1.9	Jumlah Kecelakaan lalu Lintas, Korban, dan Kerugian Material Menurut Bulan di Kabupaten Dairi, 2019 <i>Number of Traffic Accident, Victims, and Material Losses by Month In Dairi Regency, 2019</i> .....	319
<b>8.2</b>	<b>KOMUNIKASI / COMMUNICATION</b>	
8.2.1	Jumlah Surat Pos yang Dikirim Menurut Bulan dan Jenis Surat Pos di Kabupaten Dairi, 2018	

	Halaman Page
	<i>Number of Postal Mail Sent by Month and Kind of Postal Mail in Dairi Regency, 2018</i> ..... 320
8.2.2	Jumlah Surat Pos yang Diterima Menurut Bulan dan Jenis Surat Pos di Kabupaten Dairi, 2018 <i>Number of Postal Mail Received by Month and Kind of Postal Mail in Dairi Regency, 2018</i> ..... 321
8.2.3	Frekwensi dan Nilai Uang Wesel Pos yang Diterima dan Dikirim Menurut Bulan di Kabupaten Dairi, 2018 <i>Frequency and Amount of Postal Money Orders Sent and Received in Dairi Regency, 2018</i> ..... 322
8.2.4	Jumlah Kantor Instansi Pemerintah Daerah Kabupaten Dairi yang Menggunakan Jaringan Internet (titik), 2019 <i>Number of Regional Government Offices of Dairi Regency that Using Internet Network (spot), 2019</i> ..... 323
<b>9.</b>	<b>PERBANKAN, KOPERASI, DAN HARGA-HARGA/ BANKING, COOPERATIVE, AND PRICES</b>
<b>9.1</b>	<b>PERBANKAN / BANKING</b>
9.1.1	Posisi Penghimpunan Dana Rupiah dan Valuta Asing Bank Umum dan BPR Menurut Jenis Simpanan di Kabupaten Dairi (juta rupiah ), Akhir Periode Tahun 2018 <i>Outstanding Bank's Funds in Rupiah by Type of Deposits in Dairi Regency (million rupiah), Last Period Year of 2018</i> ..... 331
9.1.2	Posisi Dana Simpanan Rupiah dan Valuta Asing Bank Umum dan BPR di Kabupaten Dairi (juta rupiah ), 2014-2018 <i>Commercial Banks' Outstanding Funds in Rupiah and Foreign Exchange in Dairi Regency (million rupiah), 2014-2018</i> ..... 332
9.1.3	Posisi Pinjaman yang Diberikan Rupiah dan Valuta Asing Bank Umum dan BPR di Kabupaten Dairi (juta rupiah), 2014-2018 <i>Outstanding Banks'Credits in Rupiah and Foreign Exchange in Dairi Regency (million rupiah), 2014-2018</i> ..... 333
9.1.4	Posisi Kredit Usaha Mikro, Kecil, dan Menengah yang Diberikan Bank Umum dan BPR di Kabupaten Dairi (juta rupiah), 2014-2018 <i>Outstanding Banks' Small Scale Business Credits in Dairi Regency</i>

	Halaman Page
	334
9.1.5	335
<b>9.2 KOPERASI / COOPERATIVE</b>	
9.2.1	336
<b>10. PENGELUARAN PENDUDUK/POPULATION EXPENDITURE</b>	
10.1	344
10.2	345
10.3	346
10.4	347
10.5	

	<i>Dairi by Type of Food and Non-Food Consumption, 2015-2019</i> .....	348
<b>11.</b>	<b>PERDAGANGAN/TRADE</b>	
11.1	Jumlah Surat Izin Usaha Perdagangan (SIUP) yang Diterbitkan oleh Pemerintah Kabupaten Dairi Menurut Golongan Usaha dan Bentuk Badan Hukum, 2018-2019 <i>Number of Trading Business Licenses Issued by Scale of Establishment and Legal Entity in Dairi Regency, 2018-2019</i> .....	354
11.2	Jumlah Tanda Daftar Perusahaan (TDP) yang Diterbitkan oleh Pemerintah Kabupaten Dairi Menurut Badan Hukum Usaha, 2018-2019 <i>Number of Certificate of Company Registration Issued by Legal Entity in Dairi Regency, 2018-2019</i> .....	355
11.3	Jumlah Pemilik Timbangan Legal Untuk Perdagangan Menurut Kecamatan dan Kapasitas Timbangan di Kabupaten Dairi, 2019 <i>Number of The Owner of Legal Weigher for Trade by Sub Districts and Weigher Capacity in Dairi Regency, 2019</i> .....	356
11.4	Jumlah Stasiun Pengisian Bahan Bakar Umum (SPBU) Menurut Kecamatan di Kabupaten Dairi, 2019 <i>Number of Fuel Station by Sub Districts in Dairi Regency, 2019</i> .....	358
11.5	Jumlah Pasar Tradisional Menurut Kecamatan di Kabupaten Dairi, 2019 <i>Number of Traditional Market Place by Sub Districts in Dairi Regency, 2019</i> .....	359
11.6	Jumlah Pedagang di Pasar Sidikalang Menurut Jenis Dagangan, 2019 <i>Number of Retailer at Sidikalang Market Place by Kind of Commodity, 2019</i> .....	360
11.7	Jumlah Pengecer Pupuk yang bersubsidi Menurut Kecamatan Kabupaten Dairi 2019 (Kios) <i>Number of subsidized Fertilizer Retailers by Sub Districts in Dairi Regency, 2019 (stall)</i> .....	361
<b>12.</b>	<b>SISTEM NERACA REGIONAL/SYSTEM OF REGIONAL ACCOUNTS</b>	
12.1.	Produk Domestik Regional Bruto Atas Dasar Harga Berlaku Menurut Lapangan Usaha di Kabupaten Dairi (miliar rupiah), 2015–2019 <i>Gross Regional Domestic Product at Current Market Prices by Industry in Dairi Regency (billion rupiahs), 2015–2019</i> .....	371
12.2	Produk Domestik Regional Bruto Atas Dasar Harga Konstan 2010 Menurut Lapangan Usaha di Kabupaten Dairi (miliar rupiah), 2015–2019	

	<i>Gross Regional Domestic Product at 2010 Constant Market Prices by Industry in Dairi Regency (billion rupiahs), 2015–2019.....</i>	373
12.3	Distribusi Persentase Produk Domestik Regional Bruto Atas Dasar Harga Berlaku Menurut Lapangan Usaha di Kabupaten Dairi, 2015–2019 <i>Percentage Distribution of Gross Regional Domestic Product at Current Market Prices by Industry in Dairi Regency, 2015–2019.....</i>	375
12.4	Laju Pertumbuhan Produk Domestik Regional Bruto Atas Dasar Harga Konstan 2010 Menurut Lapangan Usaha di Kabupaten Dairi (persen), 2016–2019 <i>Growth Rate of Gross Regional Domestic Product at 2010 Constant Market Prices by Industry in Dairi Regency (percent), 2016–2019 .....</i>	377
12.5	Distribusi Persentase Produk Domestik Regional Bruto (PDRB) Kabupaten Dairi Atas Dasar Harga Konstan 2010 Menurut Lapangan Usaha (persen), 2015–2019 <i>Percentage Distribution of Gross Regional Domestic Product (GRDP) of Dairi Regency at Constant Market Prices 2010 by Industrial Origin (percent), 2015–2019 .....</i>	379
12.6	Indeks Berantai Produk Domestik Regional Bruto (PDRB) Kabupaten Dairi Atas Dasar Harga Berlaku Menurut Lapangan Usaha (persen), 2015–2019 <i>Link Index of Gross Regional Domestic Product (GRDP) of Dairi Regency at Current Market Prices by Industrial Origin (percent), 2015–2019.....</i>	381
12.7	Indeks Berantai Produk Domestik Regional Bruto (PDRB) Kabupaten Dairi Atas Dasar Harga Konstan 2010 Menurut Lapangan Usaha (persen), 2015–2019 <i>Link Index of Gross Regional Domestic Product (GRDP) of Dairi Regency at Constant Market Prices 2010 by Industrial Origin (percent), 2015–2019.....</i>	383
12.8	Produk Domestik Regional Bruto (PDRB) per Kapita Penduduk Kabupaten Dairi (rupiah), 2015–2019 <i>Per Capita Gross Regional Domestic Product (GRDP) of Population of Dairi Regency (rupiah), 2015–2019.....</i>	385
12.9	Produk Domestik Regional Bruto Atas Dasar Harga Berlaku Menurut Jenis Pengeluaran di Kabupaten Dairi (miliar rupiah), 2015–2019	

	<i>Gross Regional Domestic Product at Current Market Prices by Type of Expenditure in Dairi Regency (billion rupiahs), 2015–2019.....</i>	386
12.10	Produk Domestik Regional Bruto Atas Dasar Harga Konstan 2010 Menurut Jenis Pengeluaran di Kabupaten Dairi (miliar rupiah), 2015–2019 <i>Gross Regional Domestic Product at 2010 Constant Market Prices by Type of Expenditure in Dairi Regency (billion rupiahs), 2015–2019 .....</i>	387
12.11	Distribusi Persentase Produk Domestik Regional Bruto Atas Dasar Harga Berlaku Menurut Pengeluaran, 2015 - 2019 <i>Percentage Distribution of Gross Regional Domestic Product at Current Prices by Expenditure, 2015 - 2019.....</i>	388
12.12	Laju Pertumbuhan Produk Domestik Regional Bruto Atas Dasar Harga Konstan 2010 Menurut Pengeluaran, 2015 - 2019 <i>Growth rate of Gross Regional Domestic Product at 2010 Constant Prices by Expenditure, 2015 - 2019.....</i>	389
<b>13.</b>	<b>PERBANDINGAN ANTAR KABUPATEN/ KOTA/ REGENCY/MUNICIPAL COMPARISON</b>	
13.1	Jumlah Penduduk dan Laju Pertumbuhan Penduduk Menurut Kabupaten/Kota di Provinsi Sumatera Utara, 2018–2019 <i>Population and Annual Population Growth Rate by Regency/ Municipality in Sumatera Utara Province, 2018–2019 .....</i>	395
13.2	Jumlah Penduduk menurut Jenis Kelamin, Rasio Jenis Kelamin dan Kabupaten/Kota (jiwa) , 2019 <i>Number of Population by Type of Sex, Sex Ratio and Regency/ Municipality (person), 2019.....</i>	397
13.3	Tingkat Pengangguran Terbuka (TPT) dan Tingkat Partisipasi Angkatan Kerja (TPAK) Menurut Kabupaten/ Kota di Provinsi Sumatera Utara, 2017 - 2019 <i>Unemployment Rate (UR) and Labor Force Participation Rate (LFPR) by Regency/Municipality (%), 2017- 2019.....</i>	399
13.4	Garis Kemiskinan, Jumlah, dan Persentase Penduduk Miskin Menurut Kabupaten/Kota, 2019 <i>Poverty Line, Number, and Percentage of Poor People by Regency/ Municipality, 2019.....</i>	401
13.5	Komponen Indeks Pembangunan Manusia (IPM) menurut Kabupaten/Kota, 2019	

	<i>Component of Human Development Index (HDI) by Regency/ Municipality, 2019.....</i>	403
13.6	Produk Domestik Regional Bruto Per Kapita menurut Kabupaten/Kota Atas Dasar Harga Berlaku (rupiah), 2017 - 2019 <i>Gross Regional Domestic of Product Percapita by Regency/ Municipality at Current Market Prices (rupiahs), 2017 - 2019.....</i>	405

<https://dairikab.bps.go.id>





## DAFTAR GAMBAR/LIST OF FIGURES

		Halaman Page
1.1	Luas Daerah menurut Kecamatan (%), 2019 <i>Area of Subdistrict (%), 2019</i> .....	6
1.2	Status Kepemilikan Tanah Hak Milik yang diterbitkan menurut Kecamatan (%), 2019 <i>The Status of Ownership of Land Ownership Rights Issued by Districts (%), 2019</i> .....	7
2.1	Proporsi Pendapatan Daerah Kabupaten Dairi Tahun Anggaran, 2019 <i>Proportion of Regional Revenue of Dairi Regency in Fiscal Year, 2019...</i>	20
2.2	Jumlah Keputusan Dewan Perwakilan Rakyat Daerah Kabupaten Dairi, 2015-2019 <i>Number of Decrees Made By Regional House of Representative Members of Dairi Regency by Type of Decree, 2015-2019</i> .....	21
3.1	Piramida Penduduk Kabupaten Dairi, 2019 <i>Pyramid Residents of Dairi Regency, 2019</i> .....	64
3.2	Perkembangan Tingkat Pengangguran Terbuka (TPT) Kabupaten Dairi dan Provinsi Sumatera Utara (persen), 2017 - 2019 <i>Trend Open Unemployment Rate (OUR) of Dairi Regency and Sumatera Utara Province (percent), 2017 – 2019</i> .....	65
4.1	Perkembangan jumlah penduduk miskin Kabupaten Dairi, 2015 - 2019 <i>Trend of Population of Poor People of Dairi Regency, 2015 - 2019</i> .....	99
4.2	Perkembangan IPM Kabupaten Dairi dan Provinsi Sumatera Utara 2017 - 2019 <i>Trend of HDI of Dairi Regency and Sumatera Utara Province 2017 - 2019</i>	100
5.1	Produksi Tanaman Biofarmaka Menurut Jenis Tanaman di Kabupaten Dairi, 2019 <i>Production of Medicinal Plants by Kind of Plant in Dairi Regency (kg), 2019</i> .....	191

5.2	Populasi Ternak Besar Menurut Jenis Ternak di Kabupaten Dairi (ekor), 2019 <i>Livestock Population by Sub Districts and Kind of Livestock in Dairi Regency (heads), 2019</i> .....	192
6.1	Jumlah Industri Kecil dan Menengah Menurut Kategori Industri (perusahaan/usaha), 2019 <i>Number of Establishment of Small and Medium Industry by Category of Industry (establishment), 2019</i> .....	258
6.2	Jumlah Pelanggan yang Disalurkan oleh PDAM Tirta Nciho Kabupaten Dairi, 2015 – 2019 <i>Number of Customers of Drinking Water Distributed by PDAM Tirta Nciho in Dairi Regency, 2015 – 2019</i> .....	259
7.1	Perkembangan Jumlah Kunjungan Wisatawan Ke Kabupaten Dairi Menurut Tahun (orang), 2014 - 2019 <i>Trend of Number of Tourist Visit to Dairi Regency by Year (People), 2014 - 2019</i> .....	289
7.2	Perbandingan Jumlah Kunjungan Wisatawan Ke Kabupaten Dairi Menurut Bulan (orang), 2019 <i>Comparison of Number of Visitors Who Visits to Dairi Regency by Month (people), 2019</i> .....	290
8.1	Proporsi Panjang Jalan Menurut Tingkat Kewenangan Pemerintahan di Kabupaten Dairi (km),2019 <i>Length of Roads by Level of Government Authority in Dairi Regency (km), 2019</i> .....	308
8.2	Perbandingan Panjang Jalan Kabupaten Menurut Kondisi Jalan di Kabupaten Dairi (km), 2017–2019 <i>Comparison of Length of Regency's Roads by Condition of Roads in Dairi Regency (km), 2017–2019</i> .....	309
9.1	Posisi Dana Simpanan Rupiah dan Valuta Asing Bank Umum dan BPR di Kabupaten Dairi (juta rupiah ), 2014-2018 <i>Commercial Banks' Outstanding Funds in Rupiah and Foreign Exchange in Dairi Regency (million rupiah), 2014-2018</i> .....	329

9.2	Jumlah Koperasi Menurut Jenis/Kelompok Usaha dan Status Keaktifan di Kabupaten Dairi, 2019 <i>Number of Cooperative Business Unit by Business Group and Liveliness Status in Dairi Regency, 2019</i> .....	330
10.1	Persentase Rata-rata Pengeluaran per Kapita Sebulan Menurut Kelompok Makanan dan Non Makanan(rupiah) di Kabupaten Dairi, 2019 <i>Monthly Average Expenditure per Capita by Commodity Group (rupiahs) in Dairi Regency, 2018 and 2019</i> .....	342
10.2	Rata-Rata Pengeluaran per Kapita Sebulan (rupiah) Penduduk Kabupaten Dairi Menurut Kelompok Barang Makanan dan Bukan Makanan, 2015 - 2019 <i>Average per Capita Monthly Expenditure (rupiah) Population of Dairi by Type of Food and Non-Food Consumption, 2015-2019</i> .....	343
11.1	Jumlah Tanda Daftar Perusahaan (TDP) yang Diterbitkan oleh Pemerintah Kabupaten Dairi Menurut Badan Hukum Usaha, 2018-2019 <i>Number of Certificate of Company Registration Issued by Legal Entity in Dairi Regency, 2018-2019</i> .....	353
12.1	Distribusi Persentase Produk Domestik Regional Bruto Atas Dasar Harga Berlaku Menurut Lapangan Usaha di Kabupaten Dairi, 2019 <i>Percentage Distribution of Gross Regional Domestic Product at Current Market Prices by Industry in Dairi Regency,2019</i> .....	369
12.2	Produk Domestik Regional Bruto (PDRB) per Kapita Penduduk Kabupaten Dairi (rupiah), 2015-2019 <i>Per Capita Gross Regional Domestic Product (GRDP) of Population of Dairi Regency (rupiah), 2015-2019</i> .....	370



## PENJELASAN UMUM/EXPLANATORY NOTES

Tanda-tanda, satuan-satuan, dan lain-lainnya yang digunakan dalam publikasi ini adalah sebagai berikut:

*Symbols, measurement units, and acronyms which are used in this publication, are as follows:*

### 1. TANDA-TANDA/SYMBOLS

Data tidak tersedia/Data not available .....	: ...
Tidak ada atau nol /Null or zero .....	: -
Data dapat diabaikan/Data negligible .....	: 0
Tanda decimal/Decimal point .....	: ,
Data tidak dapat ditampilkan/Not applicable .....	: NA
Angka estimasi/Estimated figures .....	: e
Angka diperbaiki/Revised figures .....	: r
Angka sementara/Preliminary figures .....	: x
Angka sangat sementara/Very preliminary figures .....	: xx
Angka sangat sangat sementara/Very very preliminary figures .....	: xxx

### 2. SATUAN/UNITS

barel/barrel .....	: 158,99 liter/litres = 1/6,2898 m <sup>3</sup>
hektar (ha)/hectare (ha) .....	: 10 000 m <sup>2</sup>
kilometer (km)/kilometres (km) .....	: 1 000 meter/meters (m)
knot/knot .....	: 1,8523 km/jam (km/hour)
kuintal/quintal .....	: 100 kg
KWh .....	: 1 000 Watt hour
MWh .....	: 1 000 KWh
liter (untuk beras)/litre (for rice) .....	: 0,80 kg
MMSCF .....	: 1/35,3 m <sup>3</sup>
metrik ton (m.ton)/metric ton (m. ton) .....	: 0,98421 long ton = 1 000 kg
ons/ounce .....	: 28,31 gram/grams
ton .....	: 1 000 kg

Satuan lain: buah, dus, butir, helai/lembar, kaleng, batang, pulsa, ton kilometer (ton-km), jam, menit, persen (%).

*Other units: unit, pack, pieces, sheet, tin, pulse, ton-kilometres(ton-km), hour, minute, percent (%).*

Perbedaan angka di belakang koma disebabkan oleh pembulatan angka.

*The difference in decimal numbers is caused by rounding.*



## DAFTAR SINGKATAN/ LIST OF ABBREVIATIONS

SI	: Stasiun Iklim
SIMPK	: Stasiun Meteorologi Pertanian Khusus
t.t	: Tempat tidur
BCG	: Bacillus Calmette Guerin
DPT	: Difteri, Pertusis, Tetanus
TT	: Tetanus Toxoid
IOT	: Industri Obat Tradisional/ <i>Traditional Medicine Industry</i>
IKOT	: Industri Kecil Obat Tradisional/ <i>Traditional Medicine Small</i>
Alkes	: Alat kesehatan/ <i>Health Kits</i>
PKRT	: Perbekalan Kesehatan Rumah tangga/ <i>Household Health Logistics</i>
Kompl	: Komplemen/ <i>Complement</i>
IRTP	: Industri Pangan Produksi Rumah Tangga/ <i>Foods Home Industry</i>
PBF	: Pedagang Besar Farmasi/ <i>Pharmacy Whole-seller</i>
GFK	: Gudang Farmasi Kab/Kota/Regency/ <i>Municipality Pharmacy Warehouse</i>
RB	: Rumah Bersalin/ <i>Delivery House</i>
Pustu	: Puskesmas pembantu/ <i>Auxiliary Public Health Center</i>
BP	: Balai Pengobatan/ <i>Polyclinic</i>
TPS	: Tempat Pembuangan Sementara / <i>landfill</i>
Jamkesmas	: Jaminan kesehatan masyarakat miskin/ <i>Poor public health insurance</i>
PJKMU	: Program Jaminan Kesehatan Masyarakat Umum
SIUP	: Surat Ijin Usaha Perdagangan/ <i>Trading Permission Letter</i>
TDP	: Tanda Daftar Perusahaan/ <i>Company Registration Identity</i>
API	: Angka Pengenal Importir/ <i>Importer's Identity Number</i>





## Statistik Kunci Indonesia, 2017–2019 Indonesian Key Statistics, 2017–2019

Rincian/Description	Satuan/Unit	2017	2018	2019
(1)	(2)	(3)	(4)	(5)
<b>SOSIAL/SOCIAL</b>				
Penduduk <sup>1</sup> /Population <sup>1</sup>	juta/million	261,9	265,0	268,1
Laju Pertumbuhan Penduduk <sup>1</sup> /Population Growth <sup>1</sup>	%	1,23	1,19	1,15
Angka Harapan Hidup <sup>1-e</sup> /Life Expectancy Rate <sup>1</sup>	tahun/years	71,1	71,2	71,3
Angka Melek Huruf Usia 15+/Literacy Rate Aged 15+	%	95,5	95,7	95,9
Tingkat Partisipasi Angkatan Kerja -TPAK <sup>2,3</sup> Labour Force Participation Rate-LFPR <sup>2,3</sup>	%	66,7	67,3	67,5
Tingkat Pengangguran Terbuka-TPT <sup>2</sup> Unemployment Rate-UR <sup>2</sup>	%	5,5 <sup>4</sup>	5,3 <sup>4</sup>	5,3 <sup>4</sup>
Penduduk Miskin <sup>5</sup> /Poor People <sup>4</sup>	juta/million	27,8	25,9	25,1
Persentase Penduduk Miskin <sup>4</sup> Percentage of Poor People <sup>4</sup>	%	10,6	9,8	9,4
Indeks Pembangunan Manusia-IPM <sup>5</sup> Human Development Index <sup>5</sup>	–	70,8	71,4	71,9
<b>EKONOMI/ECONOMIC</b>				
Produk Domestik Regional Bruto (PDRB) Harga Berlaku <sup>6</sup> Gross Regional Domestic Bruto (GRDP) at Current Price <sup>6</sup>	triliun rupiah trillion rupiahs	13 587,2 <sup>x</sup>	14 837,4 <sup>xx</sup>	15 833,9 <sup>xx</sup>
Laju Pertumbuhan Ekonomi <sup>8</sup> /Economic Growth <sup>7</sup>	%	5,1 <sup>x</sup>	5,2 <sup>xx</sup>	5,0 <sup>xx</sup>
PDRB Per Kapita Harga Berlaku <sup>6,8</sup> Per Capita of GRDP at Current Price <sup>6,8</sup>	juta rupiah million rupiahs	51,9 <sup>x</sup>	56,0 <sup>xx</sup>	59,1 <sup>xx</sup>

- Catatan/Notes: <sup>1</sup> Hasil proyeksi penduduk Indonesia 2010–2035 (pertengahan tahun/Juni)/The result of Indonesia population projection 2010–2035 (mid year/June)
- <sup>2</sup> Kondisi Agustus/Condition at August
- <sup>3</sup> Menggunakan penimbang hasil proyeksi penduduk tahun 2010–2035/Weighted by the 2010–2035 population projection
- <sup>4</sup> Kondisi Maret/Condition at March
- <sup>5</sup> Sejak tahun 2010, IPM dihitung dengan metode baru. Komponen IPM metode baru adalah angka harapan hidup saat lahir, harapan lama sekolah, rata-rata lama sekolah, dan pengeluaran per kapita/Since 2010, HDI was calculated using new method. New HDI component are life expectancy at birth, expected years of schooling, means years of schooling, and expenditure per capita
- <sup>6</sup> Mulai tahun 2010 mengadopsi System of National Account 2008 (SNA 2008)/Since 2010 is in line with System of National Account 2008 (SNA 2008)
- <sup>7</sup> Menggunakan tahun dasar 2010 (2010=100)/Using 2010 base year (2010=100)
- <sup>8</sup> Menggunakan proyeksi penduduk berdasarkan hasil SP2010/Using population projection based on SP2010



20

hari hujan



231

curah hujan (mm)

Oktober

bulan terbasah

Tahun 2019



**PENJELASAN TEKNIS**

1. Secara astronomis Kabupaten Dairi terletak diantara 2015'00" 3000'00" Lintang Utara dan 98000' 98030' Bujur Timur, tepatnya di sebelah Barat Daya Provinsi Sumatera Utara, dengan ketinggian wilayah antara 400 – 1.700 meter di atas permukaan laut.
2. Luas wilayah Kabupaten Dairi + 1.927,80 km<sup>2</sup> atau sekitar 2.69% dari luas Provinsi Sumatera Utara (71.680,68 km<sup>2</sup>).
3. Berdasarkan posisi geografisnya, Kabupaten Dairi memiliki batas-batas wilayah, yaitu : di sebelah utara berbatasan dengan Kabupaten Aceh Tenggara (Provinsi Nanggroe Aceh Darussalam) dan Kabupaten Tanah Karo, di sebelah Selatan berbatasan dengan Kabupaten Pakpak Bharat, di sebelah Barat berbatasan dengan Kabupaten Aceh Selatan (Provinsi Nanggroe Aceh Darussalam), dan di sebelah Timur berbatasan dengan Kabupaten Samosir.
4. Badan Pusat Statistik (BPS) telah melakukan pendataan Potensi Desa (Podes) sejak tahun 1980. Sejak saat itu, Podes dilaksanakan secara rutin sebanyak 3 kali dalam kurun waktu sepuluh tahun untuk mendukung kegiatan Sensus Penduduk, Sensus Pertanian, ataupun Sensus Ekonomi. Dengan demikian, fakta penting

**TECHNICAL NOTES**

1. *Astronomically, Dairi Regency located between 2015'00" 3000'00" North Latitude and 98000' 98030' East Longitude, exactly in the north-west of Sumatera Utara Province, with elevation between 400 – 1,700 metre above sea level*
2. *Total area of Dairi Regency is + 1,927.80 km<sup>2</sup>, or approximately 2.69% of the area of Sumatera Utara Province (71.680.68 km<sup>2</sup>).*
3. *In term of geografic position, Dairi Regency has boundaries as follows : in the northside abut Aceh Tenggara Regency (Nanggroe Aceh Darussalam Province) and Tanah Karo Regency, in the southside abut Pakpak Bharat Regency, in the westside abut Aceh Selatan Regency (Nanggroe Aceh Darussalam Province), and in the eastside abut Samosir Regency.*
4. *BPS-Statistics Indonesia has already recorded village potential (Podes) since 1980. Since then, Podes regularly implemented 3 (three) times within ten years to support the activities of the Population Census, Agriculture Census, or Economic Census. Thus, important facts related to the availability of infrastructure and*

terkait ketersediaan infrastruktur dan potensi yang dimiliki oleh setiap wilayah dapat dipantau perkembangannya secara berkala dan terus menerus.

5. Data Podes merupakan satu-satunya sumber data kewilayahan yang muatannya beragam dan memberi gambaran tentang situasi pembangunan suatu wilayah (regional). Ini berbeda dengan data dari hasil pendekatan rumah tangga yang lebih menekankan pada dimensi aktivitas sektoral. Keduanya sama penting dan menjadi kekayaan BPS.
  6. Pencacahan Podes dilakukan secara sensus terhadap seluruh wilayah administrasi pemerintahan terendah setingkat desa (yaitu desa, kelurahan, nagari, Unit Permukiman Transmigrasi (UPT)) yang masih dibina oleh kementerian terkait.
  7. Pengumpulan data Podes 2018 dilakukan melalui wawancara langsung oleh petugas terlatih, yaitu Aparatur ataupun Mitra kerja BPS Kabupaten, dengan narasumber yang relevan, yaitu kepala desa/lurah atau narasumber lain yang memiliki pengetahuan terhadap wilayah target pencacahan.
- the potential possessed by each region can be monitored regularly and continually.*
5. *Podes data is the only one source of spatial data consisting of various information and providing a picture of development progress in a region. The Podes data are different from data resulted from household surveys focusing on the dimension of sectoral activities. Both kind of data are important and become the trade mark of BPS on the data richness aspect.*
  6. *Podes enumeration is implemented as a census of the lowest governmental administrative region equivalent to village (i.e. village, sub-district, nagari, and Transmigration Settlement Unit which is still fostered by the relevant ministries).*
  7. *Data collection of Podes 2018 carried out through direct interviews by trained personnel with relevant respondents. The interviewers are BPS Regency/City personnel or partners, meanwhile, the selected respondents are the village head/sub-district head or other respondents who have the knowledge towards the target area of enumeration.*

**ULASAN**

Kabupaten Dairi adalah daerah yang beriklim tropis dengan 2 musim yaitu musim hujan dan musim kemarau. Musim hujan dan musim kemarau biasanya ditandai dengan jumlah hari hujan pada tiap bulan terjadinya musim.

Kecamatan terluas di Kabupaten Dairi yaitu Kecamatan Tanah Pinem (22,79 % dari total Luas Kabupaten Dairi) dan kecamatan yang luasnya paling kecil yaitu Kecamatan Berampu dengan luas 40,85 km<sup>2</sup>.

Ibu kota kecamatan yang terjauh berada di Kecamatan Tanah Pinem, dimana jarak Ibukota kecamatan ke Ibukota Kabupaten mencapai 52 km.

Jika dilihat dari ketiinggian dari permukaan laut, kecamatan yang tertinggi adalah Kecamatan Pegagan Hilir.

Kabupaten Dairi memiliki 17 sungai yang tersebar di beberapa kecamatan. Sungai yang terpanjang berada di Kecamatan Sumbul yaitu Sungai Lae Renun dengan panjang sungai 120 Km.

**DESCRIPTION**

*Dairi is the regency which has tropical climate with 2 (two) seasons, namely rainy season and dry season. Rainy season and dry season are usually are marked by number of rainy days on each of seasons occurring.*

*The largest subdistrict in Dairi Regency is Tanah Pinem District (22.79% of the total area of Dairi Regency) and the smallest district is Berampu District with an area of 40.85 sq.km.*

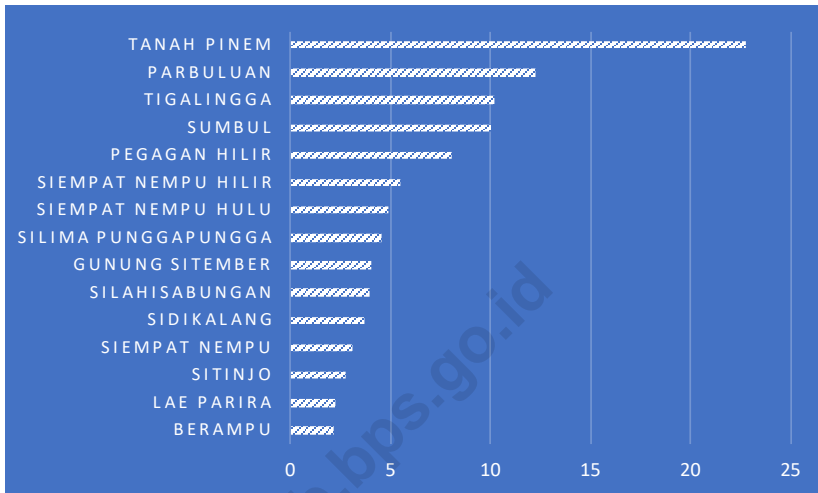
*The capital of the farthest sub-district is in Tanah Pinem Subdistrict, where the distance of the sub-district capital to the capital of the Regency reaches 52 km.*

*When viewed from the height of the sea surface, the highest district is Pegagan Hilir District.*

*Dairi Regency has 17 rivers spread across several districts. The longest river is located in Sumbul Subdistrict, Lae Renun River with a river length of 120 km.*



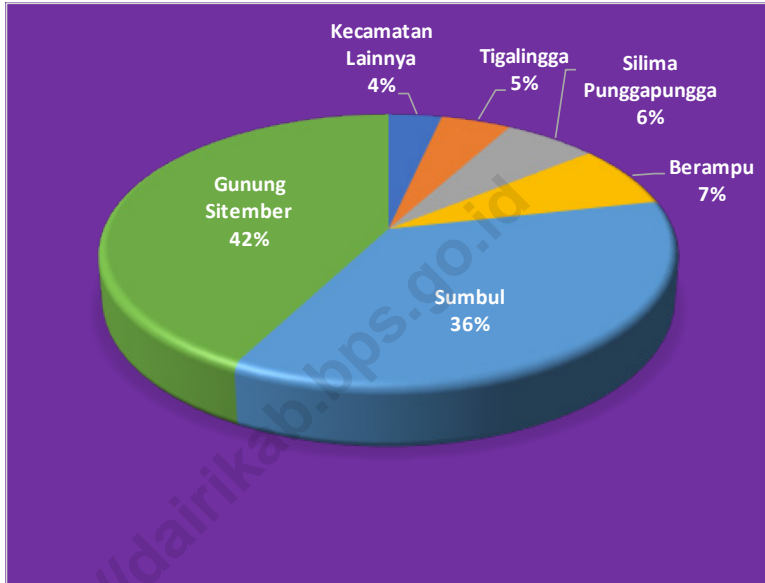
**Gambar 1.1** Luas Daerah menurut Kecamatan (%), 2019  
**Figures 1.1** Area of Subdistrict (%), 2019



Sumber/Source : Dinas Pemberdayaan Masyarakat dan Desa Kabupaten Dairi  
Community and Village Empowerment Service of Dairi Regency

**Gambar** 1.2  
**Figures**

**Status Kepemilikan Tanah Hak Milik yang diterbitkan menurut Kecamatan (%), 2019**  
*The Status of Ownership of Land Ownership Rights Issued by Districts (%), 2019*



Sumber/Source : Badan Pertanahan Nasional Kabupaten Dairi  
Regencal Office of National Land Agency of Dairi Regency

## 1.1 KEADAAN GEOGRAFI GEOGRAPHY CONDITION

**Tabel** 1.1.1 **Luas Daerah Menurut Kecamatan di Kabupaten Dairi, 2019**  
**Table** 1.1.1 **Total Area and by Subdistrict in Dairi Regency, 2019**

Kecamatan Subdistrict	Ibukota Kecamatan Capital of Subdistrict	Luas Total Area (km <sup>2</sup> /sq.km)	Persentase terhadap Luas Kabupaten Percentage to Regency Area
(1)	(2)	(3)	(4)
Sidikalang	Sidikalang	70,67	3,67
Berampu	Berampu	40,85	2,12
Sitinjo	Sitinjo	53,15	2,76
Parbuluan	Sigalingging	235,40	12,21
Sumbul	Sumbul	192,58	9,99
Silhisabungan	Silalahi	75,62	3,92
Silima Punggapungga	Parongil	88,35	4,58
Lae Parira	Lae Parira	42,75	2,22
Siempat Nempu	Buntu Raja	60,15	3,12
Siempat Nempu Hulu	Silumboyah	93,93	4,87
Siempat Nempu Hilir	Sopobutar	105,62	5,48
Tigalingga	Tigalingga	197,00	10,22
Gunung Sitember	Gunung Sitember	77,00	3,99
Pegagan Hilir	Tiga Baru	155,33	8,06
Tanah Pinem	Kuta Buluh	439,40	22,79
<b>Dairi</b>	<b>Sidikalang</b>	<b>1 927,80</b>	<b>100</b>

Sumber/Source: Dinas Pemberdayaan Masyarakat dan Desa Kabupaten Dairi  
Community and Village Empowerment Service of Dairi Regency

**Tabel**  
**Table 1.1.2****Tinggi Wilayah dan Jarak ke Ibukota Kabupaten Menurut Kecamatan di Kabupaten Dairi, 2019**  
**Altitude and Distance to the Capital of Regency by Subdistrict in Dairi Regency, 2019**

Kecamatan Subdistrict	Tinggi Wilayah (mdpl) Altitude (m a.s.l)	Jarak ke Ibukota Kabupaten Distance to the Capital of Regency
(1)	(2)	(3)
Sidikalang	1 068	-
Berampu	880	6
Sitinjo	1 080	9
Parbuluan	1 431	20
Sumbul	1 021	14
Silahisabungan	956	38
Silima Punggapungga	596	25
Lae Parira	777	10
Siempat Nempu	655	16
Siempat Nempu Hulu	935	12
Siempat Nempu Hilir	434	36
Tigalingga	473	25
Gunung Sitember	416	30
Pegagan Hilir	1 171	26
Tanah Pinem	200	52
<b>Dairi</b>	<b>1 068</b>	<b>-</b>

Sumber/Source: Dinas Pemberdayaan Masyarakat dan Desa Kabupaten Dairi  
Community and Village Empowerment Service of Dairi Regency

**Tabel**  
**Table 1.1.3****Letak Geografis Ibu Kota Kecamatan Menurut Kecamatan di Kabupaten Dairi, 2019**  
**Geographical of Subdistricts City by Subdistricts in Dairi Regency, 2019**

Kecamatan Subdistrict	Lintang Utara (LU) North Latitude	Bujur Timur (BT) East Longitude
(1)	(2)	(3)
Sidikalang	02° 45' 01.10"	98° 18' 44.32"
Berampu	02° 45' 17.29"	98° 15' 07.75"
Sitinjo	02° 44' 18.18"	98° 21' 14.07"
Parbuluan	02° 39' 33.16"	98° 26' 38.06"
Sumbul	02° 44' 32.88"	98° 57' 56.72"
Silahisabungan	02° 48' 40.96"	98° 31' 19.28"
Silima Punggapungga	02° 49' 44.62"	98° 08' 41.28"
Lae Parira	02° 47' 06.44"	98° 13' 04.78"
Siempat Nempu	02° 49' 14.68"	98° 11' 57.59"
Siempat Nempu Hulu	02° 49' 48.89"	98° 15' 50.17"
Siempat Nempu Hilir	02° 15' 58.22"	98° 04' 51.21"
Tigalingga	02° 54' 48.92"	98° 13' 07.87"
Gunung Sitember	02° 56' 26.89"	98° 10' 29.36"
Pegagan Hilir	02° 48' 47.17"	98° 23' 38.28"
Tanah Pinem	02° 02' 45.28"	98° 08' 58.93"
<b>Dairi</b>	<b>02° 45' 01.10"</b>	<b>98° 18' 44.32"</b>

Sumber/Source: Badan Pertanahan Nasional Kabupaten Dairi  
Regencial Office of National Land Agency of Dairi Regency

**Tabel**  
**Table** 1.1.4

**Nama-Nama, Panjang, dan Lokasi Sungai di Kabupaten Dairi, 2019**  
**Name, Length, and Location of Rivers in Dairi Regency, 2019**

<i>Nama Sungai</i> <i>Name of Rivers</i>	<i>Panjang / Length</i> <i>(km)</i>	<i>Lokasi/ Kecamatan</i> <i>Location/Subdistricts</i>
(1)	(2)	(3)
Lae Renun	120	Sumbul
Lae Simbelin	60	Sidikalang
Lae Simuhur	15	Pegagan Hilir/Tigalingga
Lae Luhung	25	Siempat Nempu
Lae Manalsal	20	Sumbul
Lae Mbilulu	7	Tigalingga
Lae Lobe	5	Siempat Nempu
Lae Gunung	10	Tanah Pinem
Lae Panginuman	4	Silima Punggapungga
Lae Pangaroan	4	Silima Punggapungga
Lae Kentara	10	Silima Punggapungga
Lae Panencoh	8	Silima Punggapungga
Lae Silobi	4	Silima Punggapungga
Lae Pendaroh	7	Sitinjo
Lae Nuaha	6	Sidikalang
Lae Patulen	8	Sumbul
Lae Longki	8	Siempat Nempu

Sumber/Source: Dinas Pekerjaan Umum dan Tata Ruang Kabupaten Dairi  
*Public Works and Spatial Planning Service of Dairi Regency*

**Tabel 1.1.5** Status Kepemilikan Tanah yang Diterbitkan Menurut Kecamatan dan Jenis Hak Atas Tanah, 2019  
*Status of Land Ownership Issued according to Subdistricts and Type of Rights on Land, 2019*

Kecamatan Subdistricts	Jenis Hak atas Tanah Type of Rights on Land			Jumlah Total
	Hak Milik Property Rights	Hak Guna Bangunan Building Rights	Hak Pakai Use Rights	
(1)	(2)	(3)	(4)	(5)
Sidikalang	63	4	1	68
Berampu	220	-	-	220
Sitinjo	5	-	-	5
Parbuluan	12	-	-	12
Sumbul	1 073	-	1	1 074
Silahasabungan	2	-	-	2
Silima Punggapungga	181	-	1-	191
Lae Parira	4	-	-	4
Siempat Nempu	8	-	-	8
Siempat Nempu Hulu	4	-	12	16
Siempat Nempu Hilir	1	-	-	1
Tigalingga	136	1	-	137
Gunung Sitember	1 253	-	-	1 253
Pegagan Hilir	2	-	5	7
Tanah Pinem	2	-	-	2
<b>Dairi</b>	<b>2 966</b>	<b>5</b>	<b>29</b>	<b>3 000</b>

Sumber/Source: Badan Pertanahan Nasional Kabupaten Dairi  
 Regencial Office of National Land Agency of Dairi Regency

## 1.2 KEADAAN IKLIM CLIMATE CONDITION

**Tabel 1.2.1** Jumlah Hari Hujan, Curah Hujan, dan Curah Hujan Maksimum Menurut Bulan di Kabupaten Dairi, 2019  
*Number of Rainy Day, Rainfall, and Maximum Rainfall by Month in Dairi Regency, 2019*

Bulan / Month	Hari Hujan Rainy Days (Hari/day)	Curah Hujan Rainfall (mm)	Curah Hujan Maksimum Maximum Rainfall (mm)
(1)	(2)	(3)	(4)
Januari / January	20	283	85
Februari / February	18	206	53
Maret / March	18	240	49
April / April	20	244	34
Mei / May	19	262	49
Juni / June	17	96	45
Juli / July	16	94	27
Agustus / August	18	109	16
September / September	13	61	21
Oktober / October	30	476	74
November / November	24	324	78
Desember / December	27	378	47
<b>Rata-rata/Average</b>	<b>20</b>	<b>231</b>	<b>48</b>

Sumber/Source: Stasiun Klimatologi (BMKG) Deli Serdang / *Climatology Station (BMKG) of Deli Serdang Regency*





2 Anggota DPRD  
Perempuan

33 Anggota DPRD  
Laki-Laki



9



5



5



4



4



3



2



1



1



1

Anggota DPRD Menurut Partai Politik



**PENJELASAN TEKNIS**

1. Secara administrasi, sejak tahun 2005 (Peraturan Daerah Nomor 7 Tahun 2005 tentang Pembentukan Kecamatan Sitinjo yang merupakan pemekaran dari Kecamatan Sidikalang), wilayah administrasi pemerintahan Kabupaten Dairi hingga tahun 2019 tidak mengalami pemekaran, masih tetap terdiri dari 15 kecamatan, 161 Desa, dan 8 Kelurahan
2. Kecamatan adalah pembagian wilayah administratif di Indonesia di bawah kabupaten atau kota. Kecamatan terdiri atas desa-desa atau kelurahan-kelurahan.
3. Anggota Dewan Perwakilan Rakyat Daerah (DPRD) dipilih melalui Pemilihan Umum (Pemilu) dan dilantik dalam masa jabatan lima tahun.
4. Aparatur Sipil Negara, selanjutnya disingkat ASN, adalah profesi bagi Pegawai Negeri Sipil dan Pegawai Pemerintah dengan perjanjian kerja yang bekerja pada instansi pemerintah.
5. Pegawai Negeri Sipil yang selanjutnya disingkat PNS adalah warga negara Indonesia yang memenuhi syarat tertentu, diangkat sebagai Pegawai ASN secara tetap oleh Pejabat Pembina Kepegawaian untuk menduduki jabatan pemerintahan.

**TECHNICAL NOTES**

1. *Administratively, since 2005 (Local Government Regulation Number 7 Year 2005 on the Formation of Sitinjo Sub District which is an expansion of Sidikalang Sub District), the administrative area of Dairi Regency until 2016 has not expanded, consisting of 15 sub-districts, 161 Villages and 8 Sub-districts.*
2. *Sub District is the division of administrative territory in Indonesia under regency or municipality. District consists of villages or locality.*
3. *Regional House of Representatives (DPRD) members are elected through a general election and appointed for a five-years of tenure.*
4. *State Civil Apparatus hereinafter abbreviated as ASN is a profession for Civil Servants and Government Employees with employment agreements working in government agencies.*
5. *Civil Servants, hereinafter abbreviated as civil servants, are Indonesian citizens who meet certain requirements, appointed permanent ASN Officers by Civil Service Officers to occupy government positions.*

6. Realisasi Penerimaan dan Pengeluaran Pemerintah Kabupaten adalah realisasi/perhitungan APBD Kabupaten pada tiap tahun anggaran.
  7. Pendapatan Asli Daerah (PAD) adalah pendapatan yang diperoleh daerah yang dipungut berdasarkan peraturan daerah sesuai dengan peraturan perundang-undangan, guna keperluan daerah yang bersangkutan dalam membiayai kegiatannya.
  8. Dana Perimbangan adalah dana yang bersumber dari pendapatan APBN yang dialokasikan kepada Daerah untuk mendanai kebutuhan daerah dalam rangka pelaksanaan desentralisasi.
  9. Lain-lain Pendapatan yang Sah adalah pendapatan lainnya dari pemerintah pusat dan atau dari instansi pusat, serta dari daerah lainnya.
6. *Actual revenue and expenditure of District Government is the realization/district budget calculations for every fiscal year.*
  7. *Original Local Government Revenue is revenue that withheld based on local regulations in accordance with the legislation, for the purposes of financing their activities.*
  8. *Balanced Budget is the fund coming from the state budget that allocated to regions to fund their needs in the context of decentralization.*
  9. *Other Legal Revenue is other income that coming from the central government and or from the central agencies, as well as from other local government.*

**ULASAN**

Berdasarkan data dari Badan Kepegawaian dan Pengembangan Sumber Daya Manusia Pemerintah Kabupaten Dairi, jumlah Pegawai Negeri Sipil (PNS) Daerah Otonom Kabupaten Dairi pada tahun 2019 adalah 4.803 orang, terdiri dari 1.634 orang laki-laki (34 persen) dan 3.169 orang perempuan (66 persen), tersebar di berbagai unit kerja Pemerintah Kabupaten Dairi.

Menurut tingkat pendidikan, jumlah PNS Daerah Otonom Kabupaten Dairi yang paling banyak adalah berpendidikan D-IV/S1/S2, yaitu sebanyak 2.413 orang (50 persen), diikuti oleh Diploma I/II/III sebanyak 1.300 orang (33 persen) dan SD/SMP/SMA sebanyak 1.090 (17 persen).

Berdasarkan data dari Badan Keuangan dan Aset Daerah Kabupaten Dairi, Realisasi pendapatan Pemerintah Daerah Kabupaten Dairi tahun anggaran 2019 adalah Rp. 1.167 milyar atau sebesar 100,41 persen dari target pendapatan tahun 2019. Realisasi Pendapatan daerah ini berasal dari Pendapatan Asli Daerah (PAD) sebesar Rp. 74,36 milyar, Dana Perimbangan sebesar Rp. 826,5 milyar, dan Lain-Lain Pendapatan yang Sah sebesar Rp. 266,65 milyar.

**DESCRIPTION**

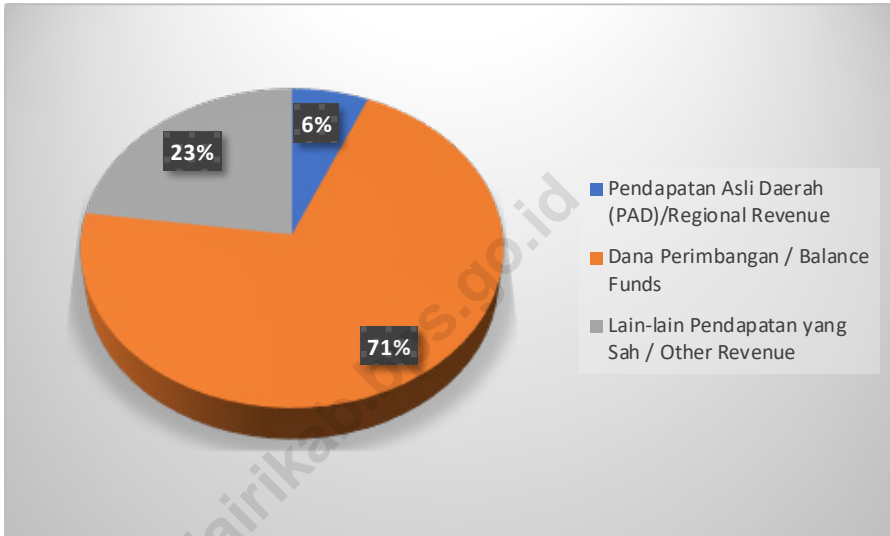
*Based on data from Regencial Personnel Administration Board of Dairi Regency, number of regional autonomous Civil Servant of Dairi Regency in 2018 are 4,803 persons, they are 1,634 males (34 percent) and 3,169 females (66 percent), scattered in various work units within the Governance of Dairi Regency.*

*By the education level, those region autonomous Civil Servant above are consist of 2,413 persons (50 percent) University educated (D-IV/S1/S2), followed by 1,300 persons (33 percent) Diploma Program (DI/DII/DIII), followed by 1,349 persons (28.29 percent) Elementary/High School educated (SMA/SMP/SD).*

*Based on data from Office of Regional Finance and Asset of Dairi Regency, the Government of Dairi Regency actual revenues in fiscal year of 2019 are 1,167 billion rupiahs or equal to 100.41 percent of revenues target in 2019. This actual revenues derived from Local Government Genuine Revenues equal to 74.36 billion rupiahs, Balance Funds 826.5 billion rupiahs, and Other Legal Revenues 266.65 billion rupiahs.*

**Gambar** 2.1  
**Figures**

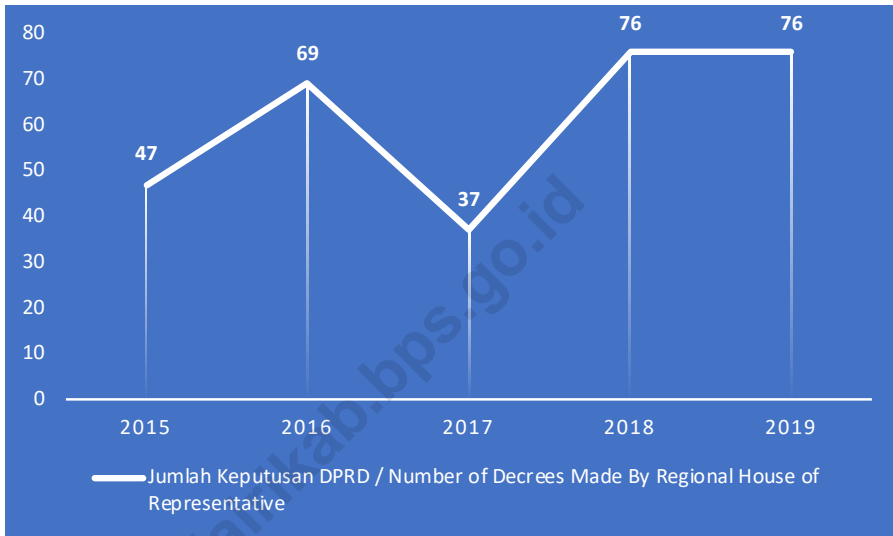
**Proporsi Pendapatan Daerah Kabupaten Dairi Tahun Anggaran, 2019**  
*Proportion of Regional Revenue of Dairi Regency in Fiscal Year, 2019*



Catatan/Note: \* 2019 Data Unaudited BPK / 2019's data was not audited by BPK  
Sumber/Source: Badan Keuangan dan Aset Daerah Kabupaten Dairi  
Board of Regional Finance and Asset of Dairi Regency

**Gambar** 2.2  
**Figures**

**Jumlah Keputusan Dewan Perwakilan Rakyat Daerah Kabupaten Dairi, 2015-2019**  
**Number of Decrees Made By Regional House of Representative Members of Dairi Regency by Type of Decree, 2015-2019**



Sumber/Source: Sekretariat Dewan Perwakilan Rakyat Daerah Kabupaten Dairi  
The Secretariat of Regional House of Representative of Dairi Regency



## 2.1 WILAYAH ADMINISTRATIF ADMINISTRATIVE AREA

**Tabel** 2.1.1 Jumlah Desa<sup>1</sup>/Kelurahan Menurut Kecamatan di Kabupaten Dairi, 2019  
**Table** 2.1.1 *Number of Villages<sup>1</sup> / Locality by Subdistrict in Dairi Regency, 2019*

Kecamatan Subdistrict	Desa Village	Kelurahan Locality	Jumlah Total
(1)	(2)	(3)	(4)
Sidikalang	6	5	11
Berampu	5	-	5
Sitinjo	3	1	4
Parbuluan	11	-	11
Sumbul	18	1	19
Silahisabungan	5	-	5
Silima Punggapungga	15	1	16
Lae Parira	9	-	9
Siempat Nempu	13	-	13
Siempat Nempu Hulu	12	-	12
Siempat Nempu Hilir	10	-	10
Tigalingga	14	-	14
Gunung Sitember	8	-	8
Pegagan Hilir	13	-	13
Tanah Pinem	19	-	19
<b>Dairi</b>	<b>161</b>	<b>8</b>	<b>169</b>

Catatan/Note: <sup>1</sup>Termasuk Unit Permukiman Transmigrasi (UPT)/Include Transmigration Settlement Unit  
Sumber/Source: Peraturan Kepala Badan Pusat Statistik Nomor 1 Tahun 2020 Tanggal 5 Februari 2020 tentang Perubahan Atas Peraturan Kepala Badan Pusat Statistik Nomor 3 Tahun 2019 tentang Kode dan Nama Wilayah Kerja Statistik Tahun 2019/Chief Statistician Regulation Number 1/2020, February 5 2020, as a revision of Chief Statistician Regulation Number 3 of 2019 on Code and Name of Regional Level of Data Collection.

**Tabel**  
**Table** 2.1.2

**Jumlah Dusun/Lingkungan Menurut Kecamatan di  
Kabupaten Dairi, 2019**  
*Number of Rural/Urban Villages by Sub Districts in Dairi  
Regency, 2019*

<b>Kecamatan Subdistrict</b>	<b>Dusun Rural Villages</b>	<b>Lingkungan Urban Villages</b>	<b>Jumlah Total</b>
(1)	(2)	(3)	(4)
Sidikalang	34	49	83
Berampu	28	-	28
Sitinjo	13	5	18
Parbuluan	45	-	45
Sumbul	83	8	91
Silahasabungan	19	-	19
Silima Punggapungga	64	5	69
Lae Parira	45	-	45
Siempat Nempu	70	-	70
Siempat Nempu Hulu	60	-	60
Siempat Nempu Hilir	75	-	75
Tigalingga	77	-	77
Gunung Sitember	43	-	43
Pegagan Hilir	71	-	71
Tanah Pinem	72	-	72
<b>Dairi</b>	<b>799</b>	<b>67</b>	<b>866</b>

Sumber/Source: Dinas Pemberdayaan Masyarakat dan Desa Kabupaten Dairi  
*Community and Village Empowerment Service of Dairi Regency*

**Tabel**  
**Table 2.1.3****Jumlah Desa Menurut Kecamatan dan Klasifikasi Tingkat Perkembangannya, 2019**  
**Number of Villages by Sub District and The Classification According to the Level of it's Development, 2019**

Kecamatan Subdistrict	Swasembada Selfsufficiency	Swakarya selfdeveloping	Swadaya self-help	Jumlah Total
(1)	(2)	(3)	(4)	(5)
Sidikalang	-	5	1	6
Berampu	-	2	3	5
Sitinjo	-	2	1	3
Parbuluan	-	1	10	11
Sumbul	-	3	15	18
Silahisabungan	-	1	4	5
Silima Punggapungga	-	-	15	15
Lae Parira	-	5	4	9
Siempat Nempu	-	3	10	13
Siempat Nempu Hulu	-	1	11	12
Siempat Nempu Hilir	-	-	10	10
Tigalingga	-	2	12	14
Gunung Sitember	-	-	8	8
Pegagan Hilir	-	2	11	13
Tanah Pinem	-	-	19	19
<b>Dairi</b>	<b>0</b>	<b>27</b>	<b>134</b>	<b>161</b>

Sumber/Source: Dinas Pemberdayaan Masyarakat dan Desa Kabupaten Dairi  
Community and Village Empowerment Service of Dairi Regency

## 2.2 DEWAN PERWAKILAN RAKYAT DAERAH REGIONAL HOUSE OF REPRESENTATIVE

**Tabel 2.2.1** Jumlah Anggota Dewan Perwakilan Rakyat Daerah Menurut Partai Politik dan Jenis Kelamin di Kabupaten Dairi, 2019  
*Number of Regional House of Representatives's Members by Political Parties and Sex in Dairi Regency 2019*

Partai Politik <i>Political Parties</i>	Laki-laki <i>Male</i>	Perempuan <i>Female</i>	Jumlah <i>Total</i>
(1)	(2)	(3)	(4)
Partai Golongan Karya	7	2	9
Partai Hati Nurani Rakyat	4	-	4
Partai Demokrasi Indonesia Perjuangan	5	-	5
Partai Gerakan Indonesia Raya	3	-	3
Partai Amanat Nasional	1	-	1
Partai Nasional Demokrat	4	-	4
Partai Demokrat	5	-	5
Partai Keadilan Sejahtera	1	-	1
Partai Kebangkitan Bangsa	1	-	1
Partai Persatuan Indonesia	2	-	2
<b>Dairi</b>	<b>33</b>	<b>2</b>	<b>35</b>

Sumber/Source: Sekretariat Dewan Perwakilan Rakyat Daerah Kabupaten Dairi  
*The Secretariat of Regional House of Representative of Dairi Regency*

**Tabel**  
**Table** 2.2.2

**Anggota Dewan Perwakilan Rakyat Daerah Kabupaten Dairi Menurut Partai Politik dan Daerah Pemilihan, Masa Jabatan 2019-2024**  
**Number of Regional House of Representative Members of Dairi Regency by Political Parties and Voting Area, Tenure of 2019-2024**

Partai Politik Political Parties	Daerah Pemilihan Voting Area	Daerah Pemilihan Voting Area	Daerah Pemilihan Voting Area	Daerah Pemilihan Voting Area
	I	II	III	IV
(1)	(2)	(3)	(4)	
Partai Golongan Karya	3	3	2	1
Partai Hati Nurani Rakyat	2	1	1	-
Partai Demokrasi Indonesia Perjuangan	1	1	1	2
Partai Gerakan Indonesia Raya	1	1	1	-
Partai Amanat Nasional	1	-	-	-
Partai Nasional Demokrat	1	1	1	1
Partai Demokrat	1	-	1	3
Partai Keadilan Sejahtera	-	1	-	-
Partai Kebangkitan Bangsa	1	-	-	-
Partai Persatuan Indonesia	1	-	-	1
<b>Dairi</b>	<b>12</b>	<b>8</b>	<b>7</b>	<b>8</b>

Catatan / Notes: Daerah Pemilihan/Voting area I : Kecamatan Sidikalang, Siempat Nempu Hulu, Parbuluan, dan Sitinjo  
Daerah Pemilihan /Voting area II : Kecamatan Siempat Nempu, Silimapunggapungga, Siempat Nempu Hilir, Lae Parira, dan Berampu  
Daerah Pemilihan /Voting area III : Kecamatan Sumbul, Pegagan Hilir, dan Silahisabungan  
Daerah Pemilihan /Voting area IV : Kecamatan Tigalingga, Tanah Pinem, dan Gunung Sitember

Sumber/Source: Sekretariat Dewan Perwakilan Rakyat Daerah Kabupaten Dairi  
*The Secretariat of Regional House of Representative of Dairi Regency*

**Tabel**  
**Table** 2.2.3

**Anggota Dewan Perwakilan Rakyat Daerah Kabupaten Dairi Menurut Fraksi dan Jenis Kelamin, 2019**  
**Number of Regional House of Representative Members of Dairi Regency by Fractions and Sex, 2019**

<b>Fraksi</b> <b>Fractions</b>	<b>Laki-laki</b> <b>Male</b>	<b>Perempuan</b> <b>Female</b>	<b>Jumlah</b> <b>Total</b>
(1)	(2)	(3)	(4)
Fraksi Golongan Karya	7	2	9
Fraksi Hati Nurani Rakyat	4	-	4
Fraksi Demokrasi Indonesia Perjuangan	5	-	5
Fraksi Gerakan Indonesia Raya	3	-	3
Fraksi Demokrat	5	-	5
Fraksi Nasional Demokrat	4	-	4
Fraksi Pertaki (Gabungan)	5	-	5
<b>Dairi</b>	<b>33</b>	<b>2</b>	<b>35</b>

Sumber/Source: Sekretariat Dewan Perwakilan Rakyat Daerah Kabupaten Dairi  
*The Secretariat of Regional House of Representative of Dairi Regency*

**Tabel**  
**Table** 2.2.4

**Anggota Dewan Perwakilan Rakyat Daerah Kabupaten  
Dairi Menurut Daerah Pemilihan, Fraksi, dan Jenis  
Kelamin, 2019**  
*Number of Regional House of Representative's Members of  
Dairi Regency by Voting Area, Fraction, and Sex, 2019*

<b>Daerah Pemilihan dan Fraksi</b> <i>Voting Area and Fractions</i>	<b>Laki-laki</b> <i>Male</i>	<b>Perempuan</b> <i>Female</i>	<b>Jumlah</b> <i>Total</i>
(1)	(2)	(3)	(4)
<b>Daerah Pemilihan/Voting Area I</b>			
a. Fraksi Golongan Karya	3	-	3
b. Fraksi Hati Nurani Rakyat	2	-	2
c. Fraksi Demokrasi Indonesia Perjuangan	1	-	1
d. Fraksi Gerakan Indonesia Raya	1	-	1
e. Fraksi Demokrat	1	-	1
f. Fraksi Nasional Demokrat	1	-	1
g. Fraksi Pertaki (Gabungan)	3	-	3
<b>Daerah Pemilihan/Voting Area II</b>			
a. Fraksi Golongan Karya	1	2	3
b. Fraksi Hati Nurani Rakyat	1	-	1
c. Fraksi Demokrasi Indonesia Perjuangan	1	-	1
d. Fraksi Gerakan Indonesia Raya	1	-	1
e. Fraksi Demokrat	-	-	0
f. Fraksi Nasional Demokrat	1	-	1
g. Fraksi Pertaki (Gabungan)	1	-	1
<b>Daerah Pemilihan/Voting Area III</b>			
a. Fraksi Golongan Karya	2	-	2
b. Fraksi Hati Nurani Rakyat	1	-	1
c. Fraksi Demokrasi Indonesia Perjuangan	1	-	1
d. Fraksi Gerakan Indonesia Raya	1	-	1
e. Fraksi Demokrat	1	-	1
f. Fraksi Nasional Demokrat	1	-	1
g. Fraksi Pertaki (Gabungan)	-	-	0

Lanjutan Tabel/*Continued Table 2.2.4*

<b>Daerah Pemilihan dan Fraksi Voting Area and Fractions</b>	<b>Laki-laki Male</b>	<b>Perempuan Female</b>	<b>Jumlah Total</b>
(1)	(2)	(3)	(4)
Daerah Pemilihan/Voting Area IV			
a. Fraksi Golongan Karya	1	-	1
b. Fraksi Hati Nurani Rakyat	-	-	-
c. Fraksi Demokrasi Indonesia Perjuangan	2	-	2
d. Fraksi Gerakan Indonesia Raya	-	-	-
e. Fraksi Demokrat	3	-	3
f. Fraksi Nasional Demokrat	1	-	1
g. Fraksi Pertaki (Gabungan)	1	-	1
<b>Dairi</b>	<b>33</b>	<b>2</b>	<b>35</b>

Sumber/*Source*: Sekretariat Dewan Perwakilan Rakyat Daerah Kabupaten Dairi  
*The Secretariat of Regional House of Representative of Dairi Regency*



**Tabel**  
**Table 2.2.5****Jumlah Keputusan Dewan Perwakilan Rakyat Daerah Kabupaten Dairi Menurut Jenis Keputusan, 2015-2019**  
**Number of Decrees Made By Regional House of Representative Members of Dairi Regency by Type of Decree, 2015-2019**

<b>Jenis Keputusan</b> <b>Type of Decree</b>	<b>2015</b>	<b>2016</b>	<b>2017</b>	<b>2018</b>	<b>2019</b>
(1)	(2)	(3)	(4)	(5)	(6)
Peraturan Daerah / <i>Local Rule</i>	6	11	-	7	9
Keputusan DPRD / <i>Parliament Decree</i>	3	15	4	14	32
Pernyataan / <i>Statement</i>	-	-	-	-	-
Pernyataan Pendapat / <i>Opinion</i>	-	-	-	-	-
Resolusi / <i>Resolution</i>	-	-	-	-	-
Kesimpulan Pendapat / <i>Opinion Resume</i>	-	-	-	-	-
Keputusan Pimpinan DPRD / <i>Parliament Chairpeople's Decree</i>	15	15	18	24	15
Keputusan Badan Musyawarah / <i>Deliberation Agency Decree</i>	7	9	5	14	8
Memorandum / <i>Memorandum</i>	-	-	-	-	-
Pendapat Badan Anggaran / <i>Budget Agency Opinion</i>	3	3	3	3	3
Keputusan Bersama DPRD dan Bupati / <i>Parliament and Regent Joint Decree</i>	12	16	6	13	9
Peraturan DPRD / <i>Parliament Rule</i>	1	-	1	1	-
<b>Dairi</b>	<b>47</b>	<b>69</b>	<b>37</b>	<b>76</b>	<b>76</b>

Sumber/Source: Sekretariat Dewan Perwakilan Rakyat Daerah Kabupaten Dairi  
The Secretariat of Regional House of Representative of Dairi Regency

**Tabel**  
**Table 2.2.6**

**Jumlah Kegiatan Dewan Perwakilan Rakyat Daerah  
Kabupaten Dairi Menurut Jenis Sidang, 2015-2019**  
**Number of Activities of Regional House of Representative of  
Dairi Regency by Type of Session, 2015-2019**

<b>Jenis Sidang Type of Session</b>	<b>2015</b>	<b>2016</b>	<b>2017</b>	<b>2018</b>	<b>2019</b>
(1)	(2)	(3)	(4)	(5)	(6)
Istimewa / <i>Special Session</i>	2	4	2	5	8
Paripurna / <i>Plenary Session</i>	9	21	23	20	30
Paripurna Khusus / <i>Particular Session</i>	3	-	-	13	9
Rapat Komisi / <i>Regular Meeting</i>	3	3	5	6	2
Rapat Badan Anggaran / <i>Budget Committee Meeting</i>	9	9	13	9	12
Rapat Panitia Khusus / <i>Special Committee Meeting</i>	1	1	4	4	3
Rapat Kerja Dengar Pendapat / <i>Meeting of Hearing Commission</i>	-	3	3	-	4
Rapat Rutin Dengan Komisi / <i>Routine Meeting of Commissions</i>	3	3	5	-	-
Rapat Badan Musyawarah / <i>Meeting of Deliberation Agency</i>	9	9	5	14	8
Rapat Pimpinan / <i>Leaders Meeting</i>	1	1	1	1	1
<b>Dairi</b>	<b>40</b>	<b>54</b>	<b>61</b>	<b>72</b>	<b>77</b>

Sumber/Source: Sekretariat Dewan Perwakilan Rakyat Daerah Kabupaten Dairi  
*The Secretariat of Regional House of Representative of Dairi Regency*

## 2.3 SUMBER DAYA MANUSIA HUMAN RESOURCES

**Tabel** 2.3.1 **Jumlah Pegawai Negeri Sipil Menurut Jabatan dan Jenis Kelamin di Kabupaten Dairi, Desember 2018 dan Desember 2019**  
*Number of Civil Servants by Occupation and Sex in Dairi Regency, December 2018 dan December 2019*

Jabatan <i>Occupation</i>	2018		Jumlah <i>Total</i>
	Laki-laki <i>Male</i>	Perempuan <i>Female</i>	
(1)	(2)	(3)	(4)
<b>Fungsional</b> <i>Staf Functional</i>	1 284	2 839	4 123
<b>Struktural/Structural</b>			
Eselon V/5th Echelon	-	-	-
Eselon IV/4th Echelon	253	218	471
Eselon III/3rd Echelon	106	35	141
Eselon II/2nd Echelon	26	8	34
Eselon I/1st Echelon	-	-	-
<b>Jumlah/Total</b>	<b>1 669</b>	<b>3 100</b>	<b>4 769</b>

Lanjutan Tabel/*Continued Table 2.3.1*

Jabatan <i>Occupation</i>	2019		Jumlah <i>Total</i>
	Laki-laki <i>Male</i>	Perempuan <i>Female</i>	
(1)	(5)	(6)	(7)
<b>Fungsional</b>	1 251	2 907	4 158
<b>Staf Functional</b>			
<b>Struktural/Structural</b>			
Eselon V/5th Echelon	-	-	-
Eselon IV/4th Echelon	249	218	467
Eselon III/3rd Echelon	109	36	145
Eselon II/2nd Echelon	25	8	33
Eselon I/1st Echelon	-	-	-
<b>Jumlah/Total</b>	<b>1 634</b>	<b>3 169</b>	<b>4 803</b>

Sumber/*Source*: Badan Kepegawaian dan Pengembangan Sumber Daya Manusia Kabupaten Dairi  
*Personnel and Human Resource Development Board of Dairi Regency*

**Tabel**  
**Table** 2.3.2

**Jumlah Pegawai Negeri Sipil Menurut Tingkat Pendidikan dan Jenis Kelamin di Kabupaten Dairi, Desember 2018 dan Desember 2019**  
**Number of Civil Servants by Educational Level and Sex in Dairi Regency, December 2018 and December 2019**

Tingkat Pendidikan <i>Educational Level</i>	2018		
	Laki-laki <i>Male</i>	Perempuan <i>Female</i>	Jumlah <i>Total</i>
(1)	(2)	(3)	(4)
Sampai dengan SD <i>Up to Primary School</i>	7	-	7
SMP/Sederajat <i>General Vocational Junior High School</i>	24	2	26
SMA/Sederajat <i>General/Vocational Senior High School</i>	675	786	1 461
Diploma I, II/Akta I, II <i>Diploma I, II/Akta I, II</i>	171	471	642
Diploma III/Akta III/Sarjana Muda <i>Diploma III/Akta III/Bachelor</i>	158	570	728
Tingkat Sarjana/Doktor/Ph.D <i>University Graduates</i>	634	1 271	1 905
<b>Jumlah/Total</b>	<b>1 669</b>	<b>3 100</b>	<b>4 769</b>

Lanjutan Tabel/*Continued Table 2.3.2*

Tingkat Pendidikan <i>Educational Level</i>	2019		
	Laki-laki <i>Male</i>	Perempuan <i>Female</i>	Jumlah <i>Total</i>
(1)	(2)	(3)	(4)
Sampai dengan SD <i>Up to Primary School</i>	32	3	35
SMP/Sederajat <i>General Vocational Junior High School</i>	45	5	50
SMA/Sederajat <i>General/Vocational Senior High School</i>	469	536	1 005
Diploma I, II/Akta I, II <i>Diploma I, II/Akta I, II</i>	110	351	461
Diploma III/Akta III/Sarjana Muda <i>Diploma III/Akta III/Bachelor</i>	163	676	839
Tingkat Sarjana/Doktor/Ph.D <i>University Graduates</i>	815	1 598	2 413
<b>Jumlah/Total</b>	<b>1 634</b>	<b>3 169</b>	<b>4 803</b>

Sumber/*Source*: Badan Kepegawaian dan Pengembangan Sumber Daya Manusia Kabupaten Dairi  
*Personnel and Human Resource Development Board of Dairi Regency*

**Tabel**  
**Table** 2.3.3

**Jumlah Pegawai Negeri Sipil Menurut Tingkat  
Kepangkatan dan Jenis Kelamin di Kabupaten Dairi,  
Desember 2018 dan Desember 2019**  
*Number of Civil Servants by Hierarchy and Sex in Dairi  
Regency, December 2018 and December 2019*

Pangkat/Golongan/Ruang Hierarchy	2018		
	Laki-laki Male	Perempuan Female	Jumlah Total
(1)	(2)	(3)	(4)
1. I/A (Juru Muda)	2	-	2
2. I/B (Juru Muda Tingkat I)	3	1	4
3. I/C (Juru)	6	2	8
4. I/D (Juru Tingkat I)	14	-	14
<b>Golongan I/Range I</b>	<b>25</b>	<b>3</b>	<b>28</b>
5. II/A (Pengatur Muda)	66	30	96
6. II/B (Pengatur Muda Tingkat I)	83	33	116
7. II/C (Pengatur)	156	353	509
8. II/D (Pengatur Tingkat I)	80	171	251
<b>Golongan II/Range II</b>	<b>385</b>	<b>587</b>	<b>972</b>
9. III/A (Penata Muda)	187	523	710
10. III/B (Penata Muda Tingkat I)	256	452	708
11. III/C (Penata)	186	326	512
12. III/D (Penata Tingkat I)	229	413	642
<b>Golongan III/Range III</b>	<b>858</b>	<b>1 714</b>	<b>2 572</b>
13. IV/A (Pembina)	331	758	1 089
14. IV/B (Pembina Tingkat I)	56	34	90
15. IV/C (Pembina Utama Muda)	11	3	14
16. IV/D (Pembina Utama Madya)	3	1	4
17. IV/E (Pembina Utama)	-	-	-
<b>Golongan IV/Range IV</b>	<b>401</b>	<b>796</b>	<b>1 197</b>
<b>Jumlah/Total</b>	<b>1 669</b>	<b>3 100</b>	<b>4 769</b>

Lanjutan Tabel/*Continued Table 2.3.3*

Pangkat/Golongan/Ruang <i>Hierarchy</i>	2019		
	Laki-laki <i>Male</i>	Perempuan <i>Female</i>	Jumlah <i>Total</i>
(1)	(5)	(6)	(7)
1. I/A (Juru Muda)	-	-	-
2. I/B (Juru Muda Tingkat I)	9	1	10
3. I/C (Juru)	5	-	5
4. I/D (Juru Tingkat I)	18	1	19
<b>Golongan I/Range I</b>	<b>32</b>	<b>2</b>	<b>34</b>
5. II/A (Pengatur Muda)	47	15	62
6. II/B (Pengatur Muda Tingkat I)	65	30	95
7. II/C (Pengatur)	69	223	292
8. II/D (Pengatur Tingkat I)	134	131	265
<b>Golongan II/Range II</b>	<b>315</b>	<b>399</b>	<b>714</b>
9. III/A (Penata Muda)	168	397	565
10. III/B (Penata Muda Tingkat I)	250	587	837
11. III/C (Penata)	206	469	675
12. III/D (Penata Tingkat I)	288	541	829
<b>Golongan III/Range III</b>	<b>912</b>	<b>1 994</b>	<b>2 906</b>
13. IV/A (Pembina)	252	600	852
14. IV/B (Pembina Tingkat I)	102	166	268
15. IV/C (Pembina Utama Muda)	18	7	25
16. IV/D (Pembina Utama Madya)	3	1	4
17. IV/E (Pembina Utama)	-	-	-
<b>Golongan IV/Range IV</b>	<b>375</b>	<b>774</b>	<b>1 149</b>
<b>Jumlah/Total</b>	<b>1 634</b>	<b>3 169</b>	<b>4 803</b>

Sumber/*Source*: Badan Kepegawaian dan Pengembangan Sumber Daya Manusia Kabupaten Dairi  
*Personnel and Human Resource Development Board of Dairi Regency*



**Tabel 2.3.4** Jumlah Pegawai Negeri Sipil (PNS) Pemerintah Pusat di Kabupaten Dairi Menurut Lembaga Pemerintah dan Jenis Kelamin, 2019  
**Number of Central Government Civil Servants in Dairi Regency by Government Agencies and Sex, 2019**

Lembaga Pemerintah Government Agencies	Laki-laki Male	Perempuan Female	Jumlah Total
(1)	(2)	(3)	(4)
Pengadilan Negeri Sidikalang	15	6	21
Pengadilan Agama Sidikalang	7	4	11
Kementerian Agama Kabupaten Dairi	75	164	239
Badan Pertanahan Nasional Kabupaten Dairi	10	7	17
Badan Pusat Statistik Kabupaten Dairi	12	8	20
Kejaksaan Negeri Dairi	13	7	20
Kantor Pelayanan Pembendaharaan Negara Sidikalang	7	8	15
Kepolisian Resor Dairi	1	12	13
<b>Dairi</b>	<b>140</b>	<b>216</b>	<b>356</b>

Sumber/Source: Masing-masing Kantor/Lembaga di Kabupaten Dairi  
 Each Agency/Office in Dairi Regency

**Tabel**  
**Table** 2.3.5

**Jumlah Pegawai Negeri Sipil (PNS) Pemerintah Pusat  
di Kabupaten Dairi Menurut Lembaga Pemerintah dan  
Tingkat Pendidikan, 2019**  
*Number of Central Government Civil Servants in Dairi  
Regency by Government Agencies and Education Level,  
2019*

<b>Lembaga Pemerintah Government Agencies</b>	<b>SD</b>	<b>SLTP</b>	<b>SLTA</b>	<b>D-I/ II/III</b>	<b>D-IV/ S-1</b>	<b>S-2</b>	<b>Jumlah Total</b>
<b>(1)</b>	<b>(2)</b>	<b>(3)</b>	<b>(4)</b>	<b>(5)</b>	<b>(6)</b>	<b>(7)</b>	<b>(8)</b>
Pengadilan Negeri Sidikalang	-	-	4	1	12	4	21
Pengadilan Agama Sidikalang	-	-	-	-	9	2	11
Kementerian Agama Kabupaten Dairi	-	-	7	8	213	11	239
Badan Pertanahan Nasional Kabupaten Dairi	-	-	4	3	8	2	17
Badan Pusat Statistik Kabupaten Dairi	-	-	6	1	9	4	20
Kejaksaan Negeri Dairi	-	-	3	-	15	2	20
Kantor Pelayanan Pembendaharaan Negara Sidikalang	-	-	-	9	5	1	15
Kepolisian Resor Dairi	-	-	11	1	1	-	13
<b>Dairi</b>	<b>0</b>	<b>0</b>	<b>35</b>	<b>23</b>	<b>272</b>	<b>26</b>	<b>356</b>

Sumber/Source: Masing-masing Kantor/Lembaga di Kabupaten Dairi  
Each Agency/Office in Dairi Regency

**Tabel**  
**Table** 2.3.6**Jumlah Pegawai Negeri Sipil (PNS) Pemerintah Pusat di Kabupaten Dairi Menurut Lembaga Pemerintah dan Golongan Kepangkatan, 2019**  
**Number of Central Government Civil Servants by Government Agencies and Rank Group in Dairi Regency, 2019**

<b>Lembaga Pemerintah Government Agencies</b>	<b>Gol I</b>	<b>Gol II</b>	<b>Gol III</b>	<b>Gol IV</b>	<b>Jumlah Total</b>
<b>(1)</b>	<b>(2)</b>	<b>(3)</b>	<b>(4)</b>	<b>(5)</b>	<b>(6)</b>
Pengadilan Negeri Sidikalang	-	2	16	3	21
Pengadilan Agama Sidikalang	-	-	10	1	11
Kementerian Agama Kabupaten Dairi	-	6	175	58	239
Badan Pertanahan Nasional Kabupaten Dairi	-	2	13	2	17
Badan Pusat Statistik Kabupaten Dairi	-	5	12	3	20
Kejaksaan Negeri Dairi	-	2	16	2	20
Kantor Pelayanan Pembendaharaan Negara Sidikalang	-	7	6	2	15
Kepolisian Resor Dairi	-	11	2	-	13
<b>Dairi</b>	<b>0</b>	<b>35</b>	<b>250</b>	<b>71</b>	<b>356</b>

Sumber/Source: Masing-masing Kantor/Lembaga di Kabupaten Dairi  
Each Agency/Office in Dairi Regency

## 2.4 KEUANGAN PEMERINTAH GOVERNMENT FINANCE

**Tabel 2.4.1** Realisasi Pendapatan Pemerintah Kabupaten Dairi Menurut Jenis Pendapatan (ribu rupiah), 2017–2019  
*Actual Dairi Regency Government Revenues by Kind of Revenues (thousand rupiahs), 2017–2019*

Jenis Pendapatan/Kind of Revenues	2017	2018
(1)	(2)	(3)
<b>1. Pendapatan Asli Daerah (PAD)/Regional Revenue</b>	<b>128 489 751,33</b>	<b>73 906 829,60</b>
1.1 Pajak Daerah/Regional Tax	11 481 804,24	11 708 281,19
1.2 Retribusi Daerah/Regional Retribution	8 775 219,57	7 447 646,33
1.3 Hasil Perusahaan Milik Daerah dan Pengelolaan Kekayaan Daerah yang Dipisahkan/Regional-Owned Company Revenue and Separated Management of Regional Wealth	10 779 522,59	12 998 925,23
1.4 Lain-lain PAD yang Sah/Other Regional Revenue	97 453 204,94	41 751 976,86
<b>2. Dana Perimbangan/Balance Funds</b>	<b>790 001 519,65</b>	<b>785 653 444,09</b>
2.1 Bagi Hasil Pajak/Tax Sharing Revenue	14 846 360,36	13 765 597,54
2.2 Bagi Hasil Bukan Pajak/Sumber Daya Alam/Non-Tax Sharing Revenue/Natural Resources	1 584 577,76	4 230 309,84
2.3 Dana Alokasi Umum/General Allocation Fund	612 745 792,00	612 742 762,00
2.4 Dana Alokasi Khusus/Special Allocation Fund	160 824 789,54	154 914 774,71
<b>3. Lain-lain Pendapatan yang Sah/Other Revenue</b>	<b>215 302 939,30</b>	<b>221 318 191,40</b>
<b>Jumlah/Total</b>	<b>1 133 794 210,28</b>	<b>1 080 878 465,10</b>

Lanjutan Tabel/*Continued Table 2.4.1*

Jenis Pendapatan/ <i>Kind of Revenues</i>	2019 *
(1)	(4)
<b>1. Pendapatan Asli Daerah (PAD)/<i>Regional Revenue</i></b>	<b>74 360 339,72</b>
1.1 Pajak Daerah/ <i>Regional Tax</i>	13 810 919,11
1.2 Retribusi Daerah/ <i>Regional Retribution</i>	4 997 441,94
1.3 Hasil Perusahaan Milik Daerah dan Pengelolaan Kekayaan Daerah yang Dipisahkan/ <i>Regional-Owned Company Revenue and Separated Management of Regional Wealth</i>	6 770 706,30
1.4 Lain-lain PAD yang Sah/ <i>Other Regional Revenue</i>	48 781 272,37
<b>2. Dana Perimbangan/<i>Balance Funds</i></b>	<b>826 507 837,82</b>
2.1 Bagi Hasil Pajak/ <i>Tax Sharing Revenue</i>	10 520 264,70
2.2 Bagi Hasil Bukan Pajak/Sumber Daya Alam/ <i>Non-Tax Sharing Revenue/Natural Resources</i>	3 862 050,28
2.3 Dana Alokasi Umum/ <i>General Allocation Fund</i>	629 145 028,00
2.4 Dana Alokasi Khusus/ <i>Special Allocation Fund</i>	182 980 494,85
<b>3. Lain-lain Pendapatan yang Sah/<i>Other Revenue</i></b>	<b>266 653 981,53</b>
<b>Jumlah/<i>Total</i></b>	<b>1 167 522 159,07</b>

Catatan/*Note*: \* 2019 Data Unaudited BPK / 2019's data was not audited by BPK

Sumber/*Source*: Badan Keuangan dan Aset Daerah Kabupaten Dairi  
*Board of Regional Finance and Asset of Dairi Regency*

**Tabel**  
**Table 2.4.2****Realisasi Belanja Pemerintah Kabupaten Dairi Menurut Jenis Belanja (ribu rupiah), 2017–2019**  
**Actual Dairi Regency Government Expenditures by Kind of Expenditures (thousand rupiahs), 2017–2019**

Jenis Belanja <i>Kind of Expenditures</i>	2017	2018
(1)	(2)	(3)
<b>1. Belanja Tidak Langsung/<i>Indirect Expenditures</i></b>	<b>635 381 234,15</b>	<b>664 638 128,98</b>
1.1 Belanja Pegawai/ <i>Personnel Expenditures</i>	419 123 315,93	447 633 614,85
1.2 Belanja Bunga/ <i>Interest Expenditures</i>	49 287,20	3 126,27
1.3 Belanja Hibah/ <i>Grant Expenditures</i>	21 817 692,12	27 700 582,37
1.4 Belanja Bantuan Sosial/ <i>Social Aid Expenditures</i>	490 000,00	11 728 500,00
1.5 Belanja Bagi Hasil/ <i>Sharing Fund Expenditure</i>	1 058 118,00	1 500 000,00
1.6 Belanja Bantuan Keuangan/ <i>Financial Aids Expenditures</i>	190 593 720,90	176 072 305,50
1.7 Belanja Tidak Terduga/ <i>Unpredicted Expenditures</i>	2 249 100,00	-
<b>2. Belanja Langsung/<i>Direct Expenditures</i></b>	<b>511 424 766,73</b>	<b>445 301 851,99</b>
2.1 Belanja Pegawai/ <i>Personnel Expenditures</i>	31 194 106,93	32 107 612,22
2.2 Belanja Barang dan Jasa/ <i>Goods and Services Expenditures</i>	219 524 690,84	211 632 801,92
2.3 Belanja Modal/ <i>Capital Expenditure</i>	260 705 968,96	201 561 437,85
<b>Jumlah/<i>Total</i></b>	<b>1 146 806 000,88</b>	<b>1 109 939 980,98</b>

Lanjutan Tabel/*Continued Table 2.4.2*

<b>Jenis Belanja</b> <i>Kind of Expenditures</i>	<b>2019*</b>
(1)	(4)
<b>1. Belanja Tidak Langsung/<i>Indirect Expenditures</i></b>	<b>664 876 258,97</b>
1.1 Belanja Pegawai/ <i>Personnel Expenditures</i>	457 580 980,28
1.2 Belanja Bunga/ <i>Interest Expenditures</i>	-
1.3 Belanja Hibah/ <i>Grant Expenditures</i>	4 700 512,00
1.4 Belanja Bantuan Sosial/ <i>Social Aid Expenditures</i>	6 173 125,00
1.5 Belanja Bagi Hasil/ <i>Sharing Fund Expenditure</i>	1 015 401,00
1.6 Belanja Bantuan Keuangan/ <i>Financial Aids Expenditures</i>	192 522 398,70
1.7 Belanja Tidak Terduga/ <i>Unpredicted Expenditures</i>	2 883 841,99
<b>2. Belanja Langsung/<i>Direct Expenditures</i></b>	<b>466 232 273,31</b>
2.1 Belanja Pegawai/ <i>Personnel Expenditures</i>	45 654 638,13
2.2 Belanja Barang dan Jasa/ <i>Goods and Services Expenditures</i>	223 009 769,21
2.3 Belanja Modal/ <i>Capital Expenditure</i>	197 567 865,96
<b>Jumlah/<i>Total</i></b>	<b>1 131 108 532,28</b>

Catatan/Note: \* 2019 Data Unaudited BPK / 2019's data was not audited by BPK

Sumber/Source: Badan Keuangan dan Aset Daerah Kabupaten Dairi  
*Board of Regional Finance and Asset of Dairi Regency*

**Tabel**  
**Table** 2.4.3

**Target dan Realisasi Anggaran Pendapatan dan Belanja Daerah (APBD) Pemerintah Daerah Kabupaten Dairi (ribu rupiah), 2019**  
**Target and Actual of Budget Revenue and Expenditure of Regional Government of Dairi Regency (thousand rupiahs), 2019**

Uraian / Descriptions	Target Target	Realisasi Actual	Persentase Percentage
(1)	(2)	(3)	(4)
<b>Pendapatan / Revenue</b>	<b>1 162 709 743,00</b>	<b>1 167 522 159,07</b>	<b>100,41</b>
<b>1. Pendapatan Asli Daerah (PAD)/Regional Revenue</b>	<b>85 324 458,00</b>	<b>74 360 339,72</b>	<b>87,15</b>
1.1 Pajak Daerah/Regional Tax	15 027 000,00	13 810 919,11	91,91
1.2 Retribusi Daerah/Regional Retribution	4 385 000,00	4 997 441,94	113,97
1.3 Hasil Perusahaan Milik Daerah dan Pengelolaan Kekayaan Daerah yang Dipisahkan/Regional-Owned Company Revenue and Separated Management of Regional Wealth	10 720 285,00	6 770 706,30	63,16
1.4 Lain-lain PAD yang Sah/Other Regional Revenue	55 192 173,00	48 781 272,37	88,38
<b>2. Dana Perimbangan/Balance Funds</b>	<b>839 779 339,00</b>	<b>826 507 837,82</b>	<b>98,42</b>
2.1 Bagi Hasil Pajak/Tax Sharing Revenue	13 033 823,00	10 520 264,70	80,72
2.2 Bagi Hasil Bukan Pajak/Sumber Daya Alam/Non-Tax Sharing Revenue/Natural Resources	5 992 356,00	3 862 050,28	64,45
2.3 Dana Alokasi Umum/General Allocation Fund	630 625 580,00	629 145 028,00	99,77
2.4 Dana Alokasi Khusus/Special Allocation Fund	190 127 580,00	182 980 494,85	96,24
<b>3. Lain-lain Pendapatan yang Sah/Other Revenue</b>	<b>237 605 946,00</b>	<b>266 653 981,53</b>	<b>112,23</b>



Lanjutan Tabel/Continued Table 2.4.3

Uraian / Descriptions	Target Target	Realisasi Actual	Persentase Percentage
(1)	(2)	(3)	(4)
<b>Belanja / Expenditure</b>	<b>1 242 286 878,47</b>	<b>1 131 108 532,28</b>	<b>91,05</b>
<b>1. Belanja Tidak Langsung/Indirect Expenditures</b>	<b>703 051 124,07</b>	<b>664 876 258,97</b>	<b>94,57</b>
1.1 Belanja Pegawai/Personnel Expenditures	486 007 749,07	457 580 980,28	94,15
1.2 Belanja Bunga/Interest Expenditures	-	-	-
1.3 Belanja Hibah/Grant Expenditures	5 874 600,00	4 700 512,00	80,01
1.4 Belanja Bantuan Sosial/Social Aid Expenditures	6 553 125,00	6 173 125,00	94,20
1.5 Belanja Bagi Hasil/Sharing Fund Expenditure	1 020 000,00	1 015 401,00	99,55
1.6 Belanja Bantuan Keuangan/Financial Aids Expenditures	192 995 650,00	192 522 398,70	99,75
1.7 Belanja Tidak Terduga/Unpredicted Expenditures	10 600 000,00	2 883 841,99	27,21
<b>2. Belanja Langsung/Direct Expenditures</b>	<b>539 235 754,39</b>	<b>466 232 273,31</b>	<b>86,46</b>
2.1 Belanja Pegawai/Personnel Expenditures	50 187 756,29	45 654 638,13	90,97
2.2 Belanja Barang dan Jasa/Goods and Services Expenditures	271 432 111,57	223 009 769,21	82,16
2.3 Belanja Modal/Capital Expenditure	217 615 886,53	197 567 865,96	90,79
<b>Surplus / (Defisit)</b>	<b>(79 577 135,47)</b>	<b>36 413 626,80</b>	<b>(45,76)</b>

Lanjutan Tabel/*Continued Table 2.4.3*

Uraian / Descriptions	Target Target	Realisasi Actual	Persentase Percentage
(1)	(2)	(3)	(4)
<b>Pembiayaan / Financing</b>	<b>96 317 135,47</b>	<b>87 947 135,47</b>	<b>91,31</b>
<b>1. Penerimaan Daerah / Regional Revenue</b>	<b>87 947 135,47</b>	<b>87 947 135,47</b>	<b>100,00</b>
1.1 Sisa Lebih Pembiayaan Anggaran (SILPA) Tahun Lalu / <i>Surplus</i>	87 947 135,47	87 947 135,47	100,00
1.2 Pencairan Dana Cadangan	-	-	-
1.3 Penerimaan Pinjaman dan Obligasi	-	-	-
1.4 Penerimaan Kembali Pemberian Pinjaman Daerah	-	-	-
1.5 Penerimaan Piutang Daerah	-	-	-
<b>2. Pengeluaran Daerah</b>	<b>8 370 000,00</b>	-	-
2.1 Pembentukan Dana Cadangan	-	-	-
2.2 Penyertaan Modal/Investasi Pemerintah Daerah	8 370 000,00	-	-
2.3 Pembayaran Pokok Utang	-	-	-
2.4 Pemberian Pinjaman Daerah	-	-	-
2.5 Pembayaran Utang kepada Pihak Ketiga	-	-	-
<b>Pembiayaan Bersih</b>	<b>79 577 135,47</b>	<b>87 947 135,47</b>	<b>110,52</b>
<b>Sisa Lebih Pembiayaan Anggaran (SILPA)</b>	-	<b>124 360 762,26</b>	-

Catatan/Note: \* 2019 Data Unaudited BPK / 2019's data was not audited by BPK  
 Sumber/Source: Badan Keuangan dan Aset Daerah Kabupaten Dairi  
*Board of Regional Finance and Asset of Dairi Regency*

**Tabel**  
**Table** 2.4.4

**Target dan Realisasi Pendapatan Pajak Bumi Dan Bangunan Menurut Kecamatan di Kabupaten Dairi (juta rupiah), 2019**  
**Target and Actual of Property Tax by Sub Districts in Dairi Regency (million rupiahs), 2019**

Kecamatan Subdistricts	Penetapan Target	Realisasi Actual	Persentase Percentage
(1)	(2)	(3)	(6)
Sidikalang	945,17	646,44	68,39
Berampu	40,25	40,25	100,00
Sitinjo	216,61	138,47	63,92
Parbuluan	178,33	127,09	71,26
Sumbul	310,70	251,51	80,95
Silahisabungan	55,80	53,83	96,46
Silima Punggapungga	164,60	161,39	98,05
Lae Parira	126,09	116,59	92,46
Siempat Nempu	117,81	109,93	93,32
Siempat Nempu Hulu	136,69	135,27	98,96
Siempat Nempu Hilir	106,14	106,20	100,06
Tiga Lingga	217,71	217,80	100,04
Gunung Sitember	70,29	60,30	85,78
Pegagan Hilir	67,36	67,36	100,00
Tanah Pinem	156,10	149,83	95,98
<b>Dairi</b>	<b>2 909,66</b>	<b>2 382,24</b>	<b>81,87</b>

Sumber/Source: Badan Pendapatan Daerah Kabupaten Dairi / Regional Revenue Agency of Dairi Regency

**Tabel**  
**Table 2.4.5**

**Realisasi Anggaran Belanja Pemerintah Pusat Menurut Jenis Belanja di Kabupaten Dairi (ribu rupiah), 2019**  
**Actual Budget of Central Government by Kind of Budgets in Dairi Regency (thousand rupiahs), 2019**

<b>Kecamatan</b> <b>Subdistricts</b>	<b>Pagu Anggaran</b> <b>Budget Limit</b>	<b>Realisasi</b> <b>Actual</b>	<b>Persentase</b> <b>Percentage</b>
(1)	(2)	(3)	(6)
Belanja Pegawai <i>Personnel Expenditures</i>	78 472 305	85 932 673	109,50
Belanja Barang <i>Material Expenditures</i>	67 454 065	64 506 283	96,00
Belanja Modal <i>Capital Expenditures</i>	726 559	724 760	99,80
Belanja Bantuan Sosial <i>Social Subsidies Expenditures</i>	-	-	-
Belanja Beban Bunga <i>Interest Expense Expenditures</i>	-	-	-
Belanja Subsidi <i>Subsidies Expenditures</i>	-	-	-
Belanja Hibah <i>Grant Expenditures</i>	-	-	-
Belanja Transfer <i>Transfer Expenditures</i>	-	-	-
Belanja Lain-lain <i>Other Expenditures</i>	-	-	-
<b>Jumlah / total</b>	<b>146 652 929</b>	<b>151 163 716</b>	<b>101,63</b>

Sumber/Source: Kantor Pelayanan Perbendaharaan Negara Sidikalang / Sidikalang State Treasury Service Office

## 2.5 ADMINISTRASI PEMERINTAH GOVERNMENT ADMINISTRATION

**Tabel** 2.5.1 **Jumlah Akte Perkawinan yang Diterbitkan Menurut Kecamatan di Kabupaten Dairi, 2019**  
**Table** 2.5.1 **Number of Marriage Certificate Issued by Sub Districts in Dairi Regency, 2019**

Kecamatan Subdistricts	WNI Indonesian	WNA Foreigner	Jumlah Total
(1)	(2)	(3)	(6)
Sidikalang	541	-	541
Berampu	27	-	27
Sitinjo	101	-	101
Parbuluan	221	-	221
Sumbul	444	-	444
Silahisabungan	108	-	108
Silima Punggapungga	94	-	94
Lae Parira	83	-	83
Siempat Nempu	165	-	165
Siempat Nempu Hulu	73	-	73
Siempat Nempu Hilir	44	-	44
Tiga Lingga	190	-	190
Gunung Sitember	39	-	39
Pegagan Hilir	91	-	91
Tanah Pinem	102	-	102
<b>Dairi</b>	<b>2 323</b>	<b>0</b>	<b>2 323</b>

Sumber/Source: Dinas Kependudukan dan Pencatatan Sipil Kabupaten Dairi  
Demography and Civil Registration Service of Dairi Regency

**Tabel**  
**Table** 2.5.2

**Jumlah Akte Kelahiran dan Akta Kematian yang  
Diterbitkan Menurut Kecamatan di Kabupaten Dairi, 2019**  
**Number of Birth and Death Certificate Issued by Sub  
Districts in Dairi Regency, 2019**

Kecamatan Subdistricts	Akte Kelahiran Birth Certificate	Akte Kematian Death Certificate
(1)	(2)	(3)
Sidikalang	2 587	67
Berampu	383	3
Sitinjo	587	5
Parbuluan	1 661	10
Sumbul	3 200	25
Silahisabungan	419	3
Silima Punggapungga	775	6
Lae Parira	469	6
Siempat Nempu	1 324	7
Siempat Nempu Hulu	924	7
Siempat Nempu Hilir	637	8
Tiga Lingga	1 524	7
Gunung Sitember	708	4
Pegagan Hilir	1 266	6
Tanah Pinem	1 122	8
<b>Dairi</b>	<b>17 586</b>	<b>172</b>

Sumber/Source: Dinas Kependudukan dan Pencatatan Sipil Kabupaten Dairi  
Demography and Civil Registration Service of Dairi Regency

**Tabel**  
**Table** 2.5.3

**Jumlah Akte Kematian yang Diterbitkan Menurut Kecamatan dan Jenis Kelamin di Kabupaten Dairi, 2019**  
**Number of Mortality Certificate Issued by Sub Districts and Sex in Dairi Regency, 2019**

Kecamatan Subdistricts	Laki-laki Male	Perempuan Female	Jumlah Total
(1)	(2)	(3)	(6)
Sidikalang	49	18	67
Berampu	1	2	3
Sitinjo	1	4	5
Parbuluan	6	4	10
Sumbul	15	10	25
Silahisabungan	3	-	3
Silima Punggapungga	5	1	6
Lae Parira	4	2	6
Siempat Nempu	5	2	7
Siempat Nempu Hulu	5	2	7
Siempat Nempu Hilir	4	4	8
Tiga Lingga	6	1	7
Gunung Sitember	1	3	4
Pegagan Hilir	5	1	6
Tanah Pinem	8	-	8
<b>Dairi</b>	<b>118</b>	<b>54</b>	<b>172</b>

Sumber/Source: Dinas Kependudukan dan Pencatatan Sipil Kabupaten Dairi  
Demography and Civil Registration Service of Dairi Regency

**Tabel**  
**Table** 2.5.4

**Jumlah Keluarga Berdasarkan Kepemilikan Kartu Keluarga Menurut Kecamatan di Kabupaten Dairi (keluarga), 2019**  
**Number of Family According to The Ownership of Family Card by Sub Districts in Dairi Regency (family), 2019**

Kecamatan Subdistricts	Jumlah Keluarga Number of Family	Sudah Memiliki Already Have	Belum Memiliki Do Not Have Yet
(1)	(2)	(3)	(6)
Sidikalang	14 077	13 765	312
Berampu	2 250	2 212	38
Sitinjo	3 276	3 192	84
Parbuluan	6 253	6 171	82
Sumbul	11 797	11 458	339
Silahisabungan	1 499	1 475	24
Silima Punggapungga	4 228	4 174	54
Lae Parira	4 097	4 003	94
Siempat Nempu	5 514	5 386	128
Siempat Nempu Hulu	5 409	5 267	142
Siempat Nempu Hilir	3 218	3 115	103
Tiga Lingga	7 113	6 929	184
Gunung Sitember	3 012	2 939	73
Pegagan Hilir	4 524	4 430	94
Tanah Pinem	6 745	6 568	177
<b>Dairi</b>	<b>83 012</b>	<b>81 084</b>	<b>1 928</b>

Sumber/Source: Dinas Kependudukan dan Pencatatan Sipil Kabupaten Dairi  
Demography and Civil Registration Service of Dairi Regency



**Tabel**  
**Table** 2.5.5

**Penduduk Berdasarkan Kepemilikan Kartu Tanda  
Penduduk Menurut Kecamatan di Kabupaten Dairi (jiwa),  
2019**  
*Population According to The Ownership of The Identity  
Cards by Sub Districts in Dairi Regency (population), 2019*

Kecamatan Subdistricts	Wajib Memiliki Required to Have	Sudah Memiliki Already Have	Belum Memiliki Do Not Have Yet
(1)	(2)	(3)	(6)
Sidikalang	36 776	35 075	1 701
Berampu	6 056	5 666	390
Sitinjo	8 569	8 071	498
Parbuluan	16 267	15 341	926
Sumbul	30 125	28 279	1 846
Silahisabungan	3 623	3 408	215
Silima Punggapungga	9 964	9 507	457
Lae Parira	10 121	9 510	611
Siempat Nempu	13 953	13 037	916
Siempat Nempu Hulu	14 017	13 086	931
Siempat Nempu Hilir	8 173	7 649	524
Tiga Lingga	17 348	16 309	1 039
Gunung Sitember	7 599	7 098	501
Pegagan Hilir	11 768	10 896	872
Tanah Pinem	15 783	14 748	1 035
<b>Dairi</b>	<b>210 142</b>	<b>197 680</b>	<b>12 462</b>

Sumber/Source: Dinas Kependudukan dan Pencatatan Sipil Kabupaten Dairi  
*Demography and Civil Registration Service of Dairi Regency*

# PENDUDUK DAN KETENAGAKERJAAN POPULATION AND EMPLOYMENT

# 03

# 284,3 Ribu

Penduduk Kab. Dairi



49,94%  
Laki-Laki

50,06%  
Perempuan



2.539 Orang  
Pengangguran Terbuka  
Tahun 2019



Jumlah Pengangguran  
**MENURUN**  
Dibanding Tahun 2018





**PENJELASAN TEKNIS****TECHNICAL NOTES**

1. Sumber utama data kependudukan adalah Sensus Penduduk yang dilaksanakan setiap sepuluh tahun sekali. Sensus Penduduk telah dilaksanakan sebanyak enam kali sejak Indonesia merdeka, yaitu tahun 1961, 1971, 1980, 1990, 2000, dan 2010.
  2. Metode pengumpulan data dalam sensus dilakukan dengan wawancara antara petugas sensus dengan responden dan juga melalui e-census. Pencatatan penduduk menggunakan konsep usual residence, yaitu konsep di mana penduduk biasa bertempat tinggal. Bagi penduduk yang bertempat tinggal tetap dicacah di mana mereka biasa tinggal, sedangkan untuk penduduk yang tidak bertempat tinggal tetap dicacah di tempat di mana mereka ditemukan petugas sensus pada malam 'Hari Sensus'. Termasuk penduduk yang tidak bertempat tinggal tetap adalah tuna wisma, awak kapal berbendera Indonesia, penghuni perahu/rumah apung, masyarakat terpencil/ terasing, dan pengungsi. Bagi mereka yang mempunyai tempat tinggal tetap dan sedang bepergian ke luar wilayah lebih dari enam bulan, tidak dicacah di tempat tinggalnya, tetapi dicacah di tempat tujuannya.
1. *The main source of demographic data is population census, which is conducted every ten years. Population Census has been conducted six times since Indonesia's independence: 1961, 1971, 1980, 1990, 2000, and 2010.*
  2. *The method of data collection in a Population Census involves interviewing respondents and conducting e-census. Enumeration of the population uses the concept of "usual residence", which is the concept of "places where people usually live". De jure was applied to the permanent residents, while de facto was applied to non-permanent residents. The permanent residents were enumerated in place where they normally live, the non-permanent residents were enumerated where they were found by the enumerators, on the night of 'Census Date'. The non permanent residents include homeless people, ship crew, boat people, remote area community, and internally displaced persons. Those who had permanent residence and had been travelling away from their home for six months or more were not enumerated in their permanent place, but in the place where they were during the census.*

3. Dalam Sensus Penduduk, pencacahan dilakukan terhadap seluruh penduduk yang berdomisili di wilayah teritorial Indonesia termasuk warga negara asing kecuali anggota korps diplomatik negara sahabat beserta keluarganya.
  4. Untuk tahun yang tidak dilaksanakan Sensus Penduduk, data kependudukan diperoleh dari hasil Proyeksi Penduduk. Proyeksi Penduduk merupakan suatu perhitungan ilmiah yang didasarkan pada asumsi dari komponen-komponen perubahan penduduk, yaitu kelahiran, kematian, dan migrasi. Proyeksi penduduk Indonesia 2010 - 2035 menggunakan data dasar penduduk hasil SP2010.
  5. Penduduk Indonesia adalah semua orang yang berdomisili di wilayah teritorial Indonesia selama 6 bulan atau lebih dan atau mereka yang berdomisili kurang dari 6 bulan tetapi bertujuan menetap.
  6. Laju pertumbuhan penduduk adalah angka yang menunjukkan persentase penambahan penduduk dalam jangka waktu tertentu.
  7. Kepadatan penduduk adalah rasio banyaknya penduduk per kilometer persegi.
  8. Rasio jenis kelamin adalah perbandingan antara penduduk laki-laki dan penduduk perempuan pada suatu wilayah
3. *The method of data collection in a The Population Census enumerates all residents who domicile in the entire territory of Indonesia including foreign citizens except the diplomatic corps members and their families.*
  4. *For the periods where the Population Census is not conducted, Population Projection is done to estimate population during those years. The population projection is an estimate based on the demographic components, such as birth, death, and migration. Indonesia's 2010–2035 population projection used the 2010 Population Census as the base population.*
  5. *The population of Indonesia are all residents of the entire territory of Indonesia who have stayed for six months or longer, and those who intended to stay more than six months even though their length of stay is less than six months.*
  6. *The growth rate of population is the number that show percentage of population growth within a specified period.*
  7. *Population density is ratio of population per square kilometer.*
  8. *Sex ratio is the ratio of males population to females population in a given area and time, usually expressed as the number of males*

dan waktu tertentu. Biasanya dinyatakan dengan banyaknya penduduk laki-laki untuk 100 penduduk perempuan.

9. Distribusi penduduk adalah pola persebaran penduduk di suatu wilayah, baik berdasarkan batas-batas geografis maupun berdasarkan batas-batas administrasi pemerintahan.
  10. Komposisi penduduk adalah pola persebaran penduduk menurut karakteristiknya, contoh: penduduk menurut kelompok umur, penduduk menurut jenis kelamin.
  11. Rumah tangga adalah seseorang atau sekelompok orang yang mendiami sebagian atau seluruh bangunan fisik/sensus dan biasanya tinggal bersama serta pengelolaan makan dari satu dapur. Yang dimaksud makan dari satu dapur adalah jika pengurusan kebutuhan sehari-harinya dikelola bersama-sama menjadi satu.
  12. Anggota rumah tangga adalah semua orang yang biasanya bertempat tinggal di suatu rumah tangga, baik yang berada di rumah pada waktu pencacahan maupun yang sementara tidak ada.
  13. Rata-rata anggota rumah tangga adalah angka yang menunjukkan rata-rata jumlah anggota rumah tangga per rumah tangga.
9. *Population distribution is the pattern of population distribution in an area, either by geographic boundaries or by government administrative boundaries.*
  10. *Population composition is the pattern of population distribution by its characteristics, example: population by age group, population by sex.*
  11. *Household is an individual or group of people living in a physical/census building unit or part of it and usually commit on a common provision for food and other essentials of living. Common provision for food means one organising daily needs for all of household members.*
  12. *Household member are those who usually lives in a household regardless of their location at the time of enumeration.*
  13. *Average household size is the average number of household members per household*

14. Bekerja adalah kegiatan yang dilakukan oleh seseorang dengan maksud memperoleh atau membantu memperoleh penghasilan atau keuntungan dan lamanya bekerja paling sedikit 1 (satu) jam berturut-turut tanpa terputus dalam seminggu yang lalu (termasuk pekerja keluarga tanpa upah yang membantu dalam suatu usaha/kegiatan ekonomi).
15. Penduduk usia kerja adalah penduduk yang berumur 15 tahun ke atas.
16. Angkatan kerja adalah penduduk usia kerja (15 tahun ke atas) yang bekerja, punya pekerjaan namun sementara tidak bekerja, dan pengangguran.
17. Jumlah jam kerja seluruhnya adalah jumlah jam kerja yang digunakan untuk bekerja (tidak termasuk jam kerja istirahat resmi dan jam kerja yang digunakan untuk hal-hal di luar pekerjaan).
18. Lapangan usaha adalah bidang kegiatan dari pekerjaan/tempat bekerja di mana seseorang bekerja. Klasifikasi lapangan usaha mengikuti Klasifikasi Baku Lapangan Usaha Indonesia (KBLI) dalam 1 digit.
19. Berusaha sendiri tanpa dibantu orang lain adalah bekerja atau berusaha dengan menanggung risiko secara ekonomis, yaitu dengan tidak kembalinya ongkos produksi yang telah dikeluarkan
14. *Work is any activity performed by a persons of any sex and age to produce goods or to provide services for pay or profit for at least one hour during the reference week/last 7 days (including unpaid family worker/s for any economic activity).*
15. *Working age population is persons of 15 years and over.*
16. *Labor force or economically active are persons of 15 years and over, who in the previous week were working, temporarily absent from work but having jobs, and unemployment.*
17. *Total working hours is the total hours spent by an employee to perform all jobs (excluding the time used for other activities which are not classified as work).*
18. *Industry is field of a person's activity or establishment. The classification of industries follows the Indonesia Standard Industrial Classification (KBLI) in one digit.*
19. *Account worker is a person who works at his own risk without assisted by paid per mount worker or unpaid worker include technical job or skill job.*

dalam rangka usahanya tersebut, serta tidak menggunakan pekerja dibayar maupun pekerja tak dibayar, termasuk yang sifat pekerjaannya memerlukan teknologi atau keahlian khusus.

20. Status pekerjaan adalah kedudukan seseorang dalam unit usaha/kegiatan dalam melakukan pekerjaan.
  21. Berusaha dibantu buruh tidak tetap/buruh tidak dibayar adalah bekerja atau berusaha atas risiko sendiri, dan menggunakan buruh/pekerja tak dibayar dan atau buruh/pekerja tidak tetap.
  22. Berusaha dibantu buruh tetap/buruh dibayar adalah berusaha atas risiko sendiri dan mempekerjakan paling sedikit satu orang buruh/pekerja tetap yang dibayar.
  23. Buruh/karyawan/pegawai adalah seseorang yang bekerja pada orang lain atau instansi/kantor/ perusahaan secara tetap dengan menerima upah/gaji baik berupa uang maupun barang. Buruh yang tidak mempunyai majikan tetap, tidak digolongkan sebagai buruh/karyawan, tetapi sebagai pekerja bebas. Seseorang dianggap memiliki majikan tetap jika memiliki 1 (satu) majikan (orang/rumah tangga) yang sama dalam sebulan terakhir, khusus pada sektor bangunan batasannya tiga bulan. Apabila majikannya instansi/lembaga, boleh lebih dari satu.
20. *Employment status is the status of a person at his place of work or establishment where he was employed.*
  21. *Employer assisted by temporary workers/unpaid worker is a person who works at his own risk and assisted by temporary worker/unpaid worker.*
  22. *Employer assisted by permanent workers/paid workers is a person who does his business at her/his own risk at least one assisted by paid permanent worker.*
  23. *Employee is a person who work permanently for other people or institution/office/ company and gains some money/cash or goods as wage/salary. Labor who have no permanent employer is not categorized as a laborer/ worker/ employee but casual worker. A laborers in general is considered to have a permanent employer if he has the same employer during the past month, particularly for building construction sector is 3 months. If the employer is an institution, more than 1 (one) employer is allowed.*



24. Pekerja bebas adalah seseorang yang bekerja pada orang lain/ majikan/ institusi yang tidak tetap (lebih dari 1 majikan dalam sebulan terakhir) di usaha pertanian baik berupa usaha rumah tangga maupun bukan usaha rumah tangga, ataupun di nonpertanian atas dasar balas jasa dengan menerima upah atau imbalan baik berupa uang maupun barang, dan baik dengan sistem pembayaran harian maupun borongan.
25. Pekerja tak dibayar adalah seseorang yang bekerja membantu usaha untuk memperoleh penghasilan/ keuntungan yang dilakukan oleh salah seorang anggota rumah tangga atau bukan anggota rumah tangga tanpa mendapat upah/gaji baik berupa uang maupun barang.
24. *Casual employee is a person who does not work permanently for other people/employer/ institution (more than 1 employer during the last 1 month) in agricultural sector, either home industry or not home industry, or in non-agricultural sector based on remuneration paid with money or goods, and based on daily or contact payment system.*
25. *Unpaid worker is a person who intended to work without pa,y either with money or good, in an establishment run by other members of the family, relative or neighbour.*

**ULASAN**

Berdasarkan proyeksi penduduk pertengahan, jumlah penduduk Kabupaten Dairi tahun 2019 adalah 284.304 jiwa, terdiri dari 141.983 laki-laki (49,94 persen) dan 142.321 perempuan (50,06 persen), dengan rasio jenis kelamin 99,76 persen dan rata-rata kepadatan penduduk mencapai 147,48 jiwa/km<sup>2</sup>.

Jumlah rumah tangga adalah 68.073 rumah tangga dengan rata-rata penduduk tiap rumah tangga adalah 4,18 jiwa/rumah tangga.

Menurut persebaran penduduk tiap kecamatan, penduduk yang paling banyak adalah di Kecamatan Sidikalang, yaitu 50.868 jiwa (17,89 persen), dengan rata-rata kepadatan penduduk mencapai 719,80 jiwa/km<sup>2</sup>, sedangkan penduduk yang paling sedikit adalah di Kecamatan Silahisabungan, yaitu 4.686 jiwa (1,65 persen), dengan rata-rata kepadatan penduduk hanya 61,97 jiwa/km<sup>2</sup>.

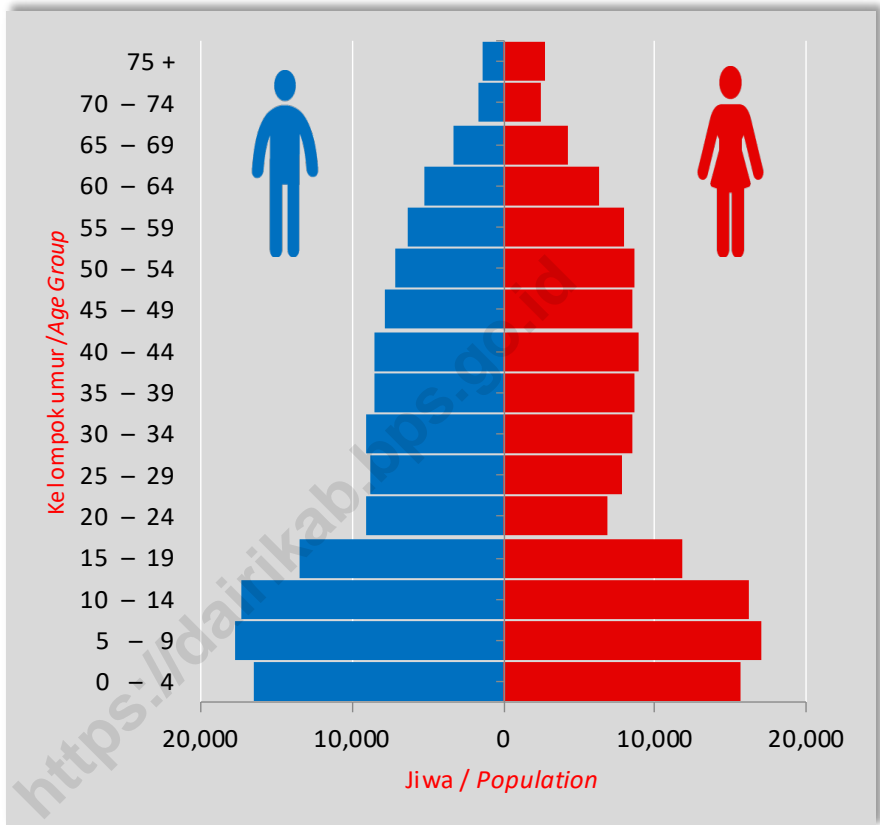
**DESCRIPTION**

*Based on middle year of 2019 population projection, Dairi Regency inhabited by 284,304 population, they were 141,983 males (49.94 percent) and 142.321 females (50.06 percent), with sex ratio equal to 99.76 and the density was equal to 147,48 population/km<sup>2</sup>.*

*Total household in Dairi Regency were 68.073 or the average household size was equal to 4.18 population/household.*

*By the distribution of population, the most amount of population were in Sidikalang District with 50,868 population (17.89 percent) and the density was equal to 719.80 population/km<sup>2</sup>, while the least were 4,686 population (1.65 percent) in Silahisabungan District with the density was equal to 61.97 population/km<sup>2</sup>, merely.*

**Gambar** 3.1 **Piramida Penduduk Kabupaten Dairi, 2019**  
**Figures** 3.1 **Pyramid Residents of Dairi Regency, 2019**

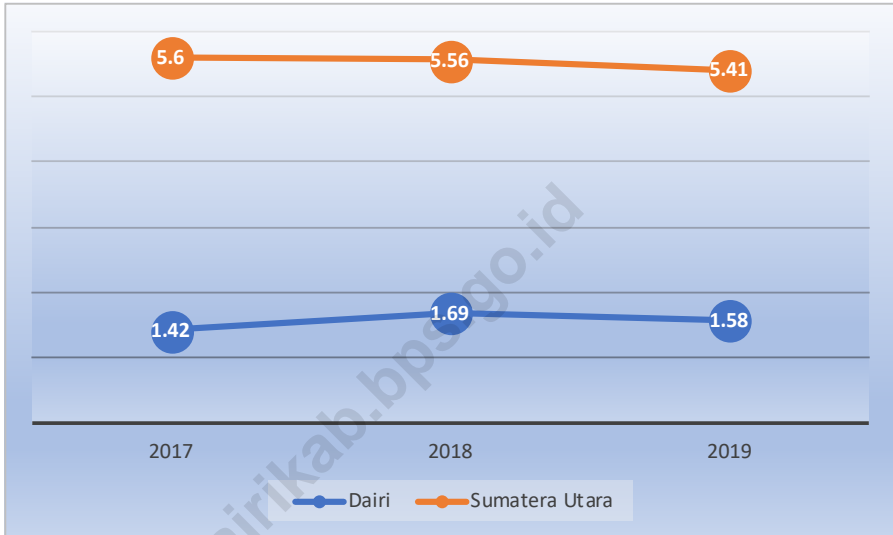


Catatan/Note: <sup>1</sup> Data dari Hasil Proyeksi Penduduk Indonesia 2010–2035 (Pertengahan tahun/Juni)/Data from the result of Indonesia Population Projection 2010–2035 (mid year/June)

Sumber/Source: BPS-Badan Pusat Statistik Kabupaten Dairi / BPS-Statistic of Dairi Regency

**Gambar 3.2**  
**Figures**

**Perkembangan Tingkat Pengangguran Terbuka (TPT) Kabupaten Dairi dan Provinsi Sumatera Utara (persen), 2017 - 2019**  
**Trend Open Unemployment Rate (OUR) of Dairi Regency and Sumatera Utara Province (percent), 2017 - 2019**



Sumber/Source: BPS, Survei Angkatan Kerja Nasional (Sakernas) Agustus/BPS-Statistics Indonesia, August National Labor Force Survey

### 3.1 PENDUDUK POPULATION

**Tabel** 3.1.1 **Penduduk, Laju Pertumbuhan Penduduk per Tahun, Distribusi Persentase Penduduk, Kepadatan Penduduk, Rasio Jenis Kelamin Penduduk Menurut Kecamatan di Kabupaten Dairi, 2019**  
*Population, Annual Population Growth Rate, Percentage Distribution of Population, Population Density, and Population Sex Ratio by Subdistrict in Dairi Regency, 2019*

Kecamatan Subdistrict	Penduduk (ribu) Population (thousand)	Laju Pertumbuhan Penduduk per Tahun 2018–2019 Annual Population Growth Rate (%) 2018–2019
(1)	(2)	(3)
Sidikalang	50,87	0,49
Berampu	8,52	0,82
Sitinjo	12,91	1,54
Parbuluan	22,18	0,80
Sumbul	41,31	0,53
Silahisabungan	4,69	0,52
Silima Punggapungga	13,23	0,49
Lae Parira	14,14	0,45
Siempat Nempu	18,69	0,43
Siempat Nempu Hulu	18,38	0,44
Siempat Nempu Hilir	10,88	0,47
Tigalingga	22,24	0,40
Gunung Sitember	9,51	0,50
Pegagan Hilir	15,36	0,45
Tanah Pinem	21,41	0,62
<b>Dairi</b>	<b>284,3</b>	<b>0,57</b>

Lanjutan Tabel/*Continued Table* 3.1.1

Kecamatan <i>Subdistrict</i>	Persentase Penduduk <i>Percentage of Total Population</i>	Kepadatan Penduduk per km <sup>2</sup> <i>Population Density per sq.km</i>
(1)	(7)	(8)
Sidikalang	17,89	719,80
Berampu	3,00	208,52
Sitinjo	4,54	242,94
Parbuluan	7,80	94,21
Sumbul	14,53	214,49
Silahisabungan	1,65	61,97
Silima Punggapungga	4,65	149,72
Lae Parira	4,97	330,64
Siempat Nempu	6,57	310,71
Siempat Nempu Hulu	6,47	195,70
Siempat Nempu Hilir	3,83	103,01
Tigalingga	7,82	112,89
Gunung Sitember	3,35	123,56
Pegagan Hilir	5,40	98,86
Tanah Pinem	7,53	48,73
<b>Dairi</b>	<b>100,00</b>	<b>147,48</b>

Lanjutan Tabel/*Continued Table 3.1.1*

Kecamatan Subdistrict	Rasio Jenis Kelamin Population Sex Ratio
(1)	(11)
Sidikalang	100,91
Berampu	102,09
Sitinjo	103,72
Parbuluan	101,52
Sumbul	99,58
Silahisabungan	99,74
Silima Punggapungga	96,58
Lae Parira	98,25
Siempat Nempu	96,29
Siempat Nempu Hulu	99,65
Siempat Nempu Hilir	100,07
Tigalingga	97,18
Gunung Sitember	102,00
Pegagan Hilir	100,42
Tanah Pinem	99,65
<b>Dairi</b>	<b>99,76</b>

Catatan/Note: <sup>1</sup> Data dari Hasil Proyeksi Penduduk Indonesia 2010–2035 (Pertengahan tahun/Juni)/Data from the result of Indonesia Population Projection 2010–2035 (mid year/June)

Sumber/Source: BPS-Badan Pusat Statistik Kabupaten Dairi / BPS-Statistic of Dairi Regency

**Tabel 3.1.2** Penduduk, Jumlah Rumah Tangga, dan Rata-Rata Anggota Rumah Tangga di Kabupaten Dairi Menurut Kecamatan, 2019  
*Population, Households, and Household size of Dairi Regency by Subdistricts, 2019*

Kecamatan Subdistrict	Penduduk Population	Rumah Tangga Households	Rata-rata Anggota Rumah Tangga Average Household size (jiwa/rumah tangga/ population/household)
(1)	(2)	(3)	(4)
Sidikalang	50 868	11 282	4,51
Berampu	8 518	1 889	4,51
Sitinjo	12 912	2 606	4,95
Parbuluan	22 177	4 927	4,50
Sumbul	41 307	9 652	4,28
Silahisabungan	4 686	1 201	3,90
Silima Punggapungga	13 228	3 468	3,81
Lae Parira	14 135	3 488	4,05
Siempat Nempu	18 689	4 567	4,09
Siempat Nempu Hulu	18 382	4 400	4,18
Siempat Nempu Hilir	10 880	2 753	3,95
Tigalingga	22 240	5 713	3,89
Gunung Sitember	9 514	2 444	3,89
Pegagan Hilir	15 356	3 815	4,03
Tanah Pinem	21 412	5 868	3,65
<b>Dairi</b>	<b>284 304</b>	<b>68 073</b>	<b>4,18</b>

Catatan/Note: <sup>1</sup> Data dari Hasil Proyeksi Penduduk Indonesia 2010–2035 (Pertengahan tahun/Juni)/Data from the result of Indonesia Population Projection 2010–2035 (mid year/June)

Sumber/Source: BPS-Badan Pusat Statistik Kabupaten Dairi / BPS-Statistic of Dairi Regency



**Tabel 3.1.3 Penduduk Kabupaten Dairi Menurut Kecamatan dan Jenis Kelamin, 2019**  
**Table Population of Dairi Regency by Subdistricts and Sex, 2019**

Kecamatan Subdistrict	Laki-laki Male	Perempuan Female	Jumlah Total
(1)	(2)	(3)	(4)
Sidikalang	25 549	25 319	50 868
Berampu	4 303	4 215	8 518
Sitinjo	6 574	6 338	12 912
Parbuluan	11 172	11 005	22 177
Sumbul	20 610	20 697	41 307
Silahasabungan	2 340	2 346	4 686
Silima Punggapungga	6 499	6 729	13 228
Lae Parira	7 005	7 130	14 135
Siempat Nempu	9 168	9 521	18 689
Siempat Nempu Hulu	9 175	9 207	18 382
Siempat Nempu Hilir	5 442	5 438	10 880
Tigalingga	10 961	11 279	22 240
Gunung Sitember	4 804	4 710	9 514
Pegagan Hilir	7 694	7 662	15 356
Tanah Pinem	10 687	10 725	21 412
<b>Dairi</b>	<b>141 983</b>	<b>142 321</b>	<b>284 304</b>

Catatan/Note: <sup>1</sup> Data dari Hasil Proyeksi Penduduk Indonesia 2010–2035 (Pertengahan tahun/Juni)/Data from the result of Indonesia Population Projection 2010–2035 (mid year/June)

Sumber/Source: BPS-Badan Pusat Statistik Kabupaten Dairi / BPS-Statistic of Dairi Regency

**Tabel** 3.1.4  
**Table**

**Penduduk Kabupaten Dairi Menurut Kelompok Umur, Jenis Kelamin, dan Rasio Jenis Kelamin, 2019**  
*Population of Dairi Regency by Age Group, Sex, and Sex Ratio, 2019*

<b>Kelompok Umur</b> <i>Age Group</i> <i>(tahun/year)</i>	<b>Laki-laki</b> <i>Male</i>	<b>Perempuan</b> <i>Female</i>	<b>Jumlah</b> <i>Total</i>	<b>Rasio Jenis Kelamin</b> <i>Sex Ratio</i>
(1)	(2)	(3)	(4)	(5)
0 – 4	16 439	15 572	32 011	105,57
5 – 9	17 710	17 014	34 724	104,09
10 – 14	17 375	16 187	33 562	107,34
15 – 19	13 450	11 859	25 309	113,42
20 – 24	9 140	6 860	16 000	133,24
25 – 29	8 753	7 859	16 612	111,38
30 – 34	9 019	8 485	17 504	106,29
35 – 39	8 561	8 595	17 156	99,60
40 – 44	8 539	8 903	17 442	95,91
45 – 49	7 795	8 512	16 307	91,58
50 – 54	7 165	8 646	15 811	82,87
55 – 59	6 319	7 952	14 271	79,46
60 – 64	5 263	6 362	11 625	82,73
65 – 69	3 350	4 281	7 631	78,25
70 – 74	1 664	2 441	4 105	68,17
75 +	1 441	2 793	4 234	51,59
<b>Dairi</b>	<b>141 983</b>	<b>142 321</b>	<b>284 304</b>	<b>99,76</b>

Catatan/Note: <sup>1</sup>Data dari Hasil Proyeksi Penduduk Indonesia 2010–2035 (Pertengahan tahun/Juni)/*Data from the result of Indonesia Population Projection 2010–2035 (mid year/June)*

Sumber/Source: BPS-Badan Pusat Statistik Kabupaten Dairi / *BPS-Statistic of Dairi Regency*

**Tabel**  
**Table** 3.1.5**Penduduk Kabupaten Dairi Menurut Kecamatan (jiwa),  
2015 – 2019**  
*Population of Dairi Regency by Subdistricts (people), 2015 –  
2019*

<b>Kecamatan Subdistrict</b>	<b>2015</b>	<b>2016</b>	<b>2017</b>	<b>2018</b>	<b>2019</b>
(1)	(2)	(3)	(4)	(5)	(6)
Sidikalang	50 050	50 265	50 434	50 671	50 868
Berampu	8 317	8 387	8 445	8 484	8 518
Sitinjo	12 390	12 607	12 801	12 862	12 912
Parbuluan	21 633	21 825	21 987	22 091	22 177
Sumbul	40 606	40 799	40 954	41 148	41 307
Silahasabungan	4 605	4 627	4 645	4 668	4 686
Silima Punggapunga	13 006	13 065	13 114	13 177	13 228
Lae Parira	13 912	13 968	14 015	14 080	14 135
Siempat Nempu	18 404	18 473	18 530	18 616	18 689
Siempat Nempu Hulu	18 096	18 167	18 225	18 312	18 382
Siempat Nempu Hilir	10 697	10 745	10 785	10 838	10 880
Tigalingga	21 912	21 987	22 050	22 152	22 240
Gunung Sitember	9 354	9 397	9 434	9 478	9 514
Pegagan Hilir	15 115	15 176	15 227	15 297	15 356
Tanah Pinem	20 993	21 122	21 230	21 329	21 412
<b>Dairi</b>	<b>279 090</b>	<b>280 610</b>	<b>281 876</b>	<b>283 203</b>	<b>284 304</b>

Catatan/Note: <sup>1</sup> Data dari Hasil Proyeksi Penduduk Indonesia 2010–2035 (Pertengahan tahun/Juni)/Data from the result of Indonesia Population Projection 2010–2035 (mid year/June)

Sumber/Source: BPS-Badan Pusat Statistik Kabupaten Dairi / BPS-Statistic of Dairi Regency

### 3.2 KETENAGAKERJAAN EMPLOYMENT

**Tabel 3.2.1** Jumlah Penduduk Berumur 15 Tahun Keatas Menurut Jenis Kegiatan Selama Seminggu yang Lalu dan Jenis Kelamin di Kabupaten Dairi, 2019  
*Population Aged 15 Years and Over by Type of Activity During The Previous Week and Sex in Dairi Regency, 2019*

Kegiatan Utama <i>Main Activity</i>	Laki-Laki <i>Male</i>	Perempuan <i>Female</i>	Jumlah <i>Total</i>
(1)	(2)	(3)	(4)
<b>Angkatan Kerja <i>Economically Active</i></b>	<b>80 810</b>	<b>79 451</b>	<b>160 261</b>
Bekerja/ <i>Working</i>	79 115	78 607	157 722
Pengangguran Terbuka <i>Unemployment</i>	1 695	844	2 539
<b>Bukan Angkatan Kerja <i>Economically Inactive</i></b>	<b>9 774</b>	<b>14 245</b>	<b>24 019</b>
Sekolah/ <i>Attending School</i>	5 539	4 646	10 185
Mengurus Rumah Tangga <i>Housekeeping</i>	2 559	7 230	9 789
Lainnya/ <i>Others</i>	1 676	2 369	4 045
<b>Jumlah/<i>Total</i></b>	<b>90 584</b>	<b>93 696</b>	<b>184 280</b>

Sumber/*Source*: BPS, Survei Angkatan Kerja Nasional (Sakernas) Agustus/BPS-Statistics Indonesia, August National Labor Force Survey

**Tabel**  
**Table** 3.2.2

**Penduduk Berumur 15 Tahun ke Atas Menurut Pendidikan Tertinggi yang Ditamatkan dan Jenis Kegiatan Selama Seminggu yang Lalu di Kabupaten Dairi, 2019**  
*Population 15 Years of Age and Over by Educational Attainment and Type of Activity During the Previous Week in Dairi Regency, 2019*

Pendidikan Tertinggi yang Ditamatkan <sup>1</sup> Educational Attainment <sup>1</sup>	Angkatan Kerja/Economically Active			Persentase Bekerja terhadap Angkatan Kerja Percentage of Working to Economically Active
	Bekerja Working	Pengangguran <sup>2</sup> Unemployment <sup>2</sup>	Jumlah Angkatan Kerja Total of Economically Active	
(1)	(2)	(3)	(4)	(5)
0	38 466	-	38 466	100,00
1	43 710	496	44 206	98,88
2	57 791	1 593	59 384	97,32
3	17 755	450	18 205	97,53
<b>Jumlah/Total</b>	<b>157 722</b>	<b>2 539</b>	<b>160 261</b>	<b>98,42</b>

- Catatan/Note:
- <sup>1</sup> 0. ≤ Sekolah Dasar (SD)/≤ Primary School  
1. Sekolah Menengah Pertama/Junior High School  
2. Sekolah Menengah Atas/Senior High School  
3. Perguruan Tinggi/Collage
  - <sup>2</sup> 1. Mencari pekerjaan/Looking for work  
2. Mempersiapkan usaha/Establishing a new business/firm  
3. Merasa tidak mungkin mendapat pekerjaan/Hopeless of job  
4. Sudah punya pekerjaan tetapi belum mulai bekerja/Have a job in future start

Sumber/Source: BPS, Survei Angkatan Kerja Nasional (Sakernas) Agustus/BPS-Statistics Indonesia, August National Labor Force Survey

**Tabel**  
**Table** 3.2.3

**Penduduk Berumur 15 Tahun Ke Atas yang Bekerja Selama Seminggu yang Lalu Menurut Status Pekerjaan Utama dan Jenis Kelamin di Kabupaten Dairi, 2019**  
*Population 15 Years of Age and Over who Worked During The Previous Week by Main Employment Status and Sex in Dairi Regency, 2019*

<b>Status Pekerjaan Utama</b> <i>Main Employment Status</i>	<b>Laki-Laki</b> <i>Male</i>	<b>Perempuan</b> <i>Female</i>	<b>Jumlah</b> <i>Total</i>
(1)	(2)	(3)	(4)
Berusaha sendiri <i>Own account worker</i>	7 992	7 314	15 306
Berusaha dibantu buruh tidak tetap/buruh tidak dibayar <i>Employer assisted by temporary worker/unpaid worker</i>	34 193	15 179	49 372
Berusaha dibantu buruh tetap/buruh dibayar <i>Employer assisted by permanent worker/paid worker</i>	3 534	1 518	5 052
Buruh/Karyawan/Pegawai/ <i>Employee</i>	12 350	12 418	24 768
Pekerja bebas <i>Casual worker</i>	4 021	5 111	9 132
Pekerja keluarga/tak dibayar <i>Family worker/unpaid worker</i>	17 025	37 067	54 092
<b>Jumlah/Total</b>	<b>79 115</b>	<b>78 607</b>	<b>157 722</b>

Sumber/Source: BPS, Survei Angkatan Kerja Nasional (Sakernas) Agustus/BPS-Statistics Indonesia, August National Labor Force Survey

**Tabel 3.2.4** Penduduk Kabupaten Dairi Berusia 15 Tahun ke Atas Menurut Kegiatan Seminggu yang Lalu, Agustus 2017 – 2019  
**Table** *Population of Dairi Regency 15 Years Aged and Over by Type of Activity During The Previous Week, August 2017 – 2019*

<b>Kegiatan Utama Main Activity</b>	<b>2017</b>	<b>2018</b>	<b>2019</b>
(1)	(2)	(3)	(4)
<b>Angkatan Kerja Economically Active</b>	<b>157 038</b>	<b>161 623</b>	<b>160 261</b>
Bekerja/ <i>Working</i>	154 801	158 898	157 722
Pengangguran Terbuka <i>Unemployment</i>	2 237	2 725	2 539
<b>Bukan Angkatan Kerja Economically Inactive</b>	<b>24 086</b>	<b>21 010</b>	<b>24 019</b>
Sekolah/ <i>Attending School</i>	12 412	8 442	10 185
Mengurus Rumah Tangga <i>Housekeeping</i>	6 518	7 290	9 789
Lainnya/ <i>Others</i>	5 156	5 278	4 045
<b>Jumlah/Total</b>	<b>181 124</b>	<b>182 633</b>	<b>184 280</b>

Sumber/Source: BPS, Survei Angkatan Kerja Nasional (Sakernas) Agustus/BPS-Statistics Indonesia, August National Labor Force Survey

**Tabel** 3.2.5  
**Table**

**Penduduk Kabupaten Dairi Berusia 15 Tahun Ke Atas yang Termasuk Angkatan Kerja Menurut Pendidikan Tertinggi yang Ditamatkan dan Jenis Kelamin, Agustus 2019**  
***Population of Dairi Regency 15 Years Aged and Over Who Were in Labour Force by Educational Attainment and Sex, August 2019***

<b>Pendidikan Tertinggi yang Ditamatkan<sup>1</sup></b> <b><i>Educational Attainment<sup>1</sup></i></b>	<b>Laki-Laki</b> <b><i>Male</i></b>	<b>Perempuan</b> <b><i>Female</i></b>	<b>Jumlah</b> <b><i>Total</i></b>
(1)	(2)	(3)	(4)
0	17 399	21 067	38 466
1	24 696	19 510	44 206
2	30 550	28 834	59 384
3	8 165	10 040	18 205
<b>Jumlah/Total</b>	<b>80 810</b>	<b>79 451</b>	<b>160 261</b>

Catatan/Note: <sup>1</sup> 0. ≤ Sekolah Dasar (SD)/≤ *Primary School*  
1. Sekolah Menengah Pertama/*Junior High School*  
2. Sekolah Menengah Atas/*Senior High School*  
3. Perguruan Tinggi/*Collage*

Sumber/Source: BPS, Survei Angkatan Kerja Nasional (Sakernas) Agustus/BPS-Statistics Indonesia, August National Labor Force Survey



**Tabel** 3.2.6 **Penduduk Kabupaten Dairi Berusia 15 Tahun Ke Atas Yang Termasuk Angkatan Kerja Menurut Golongan Umur dan Jenis Kelamin, Agustus 2019**  
**Population of Dairi Regency 15 Years Aged and Over Who Were in Labour Force by Age Group and Sex, August 2019**

<b>Golongan Umur (tahun)</b> <i>Age Group (years)</i>	<b>Laki-Laki</b> <i>Male</i>	<b>Perempuan</b> <i>Female</i>	<b>Jumlah</b> <i>Total</i>
(1)	(2)	(3)	(4)
15 - 19	7 225	6 457	13 682
20 - 24	9 015	5 655	14 670
25 - 29	8 750	7 349	16 099
30 - 34	9 018	7 307	16 325
35 - 39	8 555	8 298	16 853
40 - 44	8 411	8 482	16 893
45 - 49	7 671	8 237	15 908
50 - 54	7 109	8 674	15 783
55 - 59	5 949	6 963	12 912
60 +	9 107	12 029	21 136
<b>Jumlah/Total</b>	<b>80 810</b>	<b>79 451</b>	<b>160 261</b>

Sumber/Source: BPS, Survei Angkatan Kerja Nasional (Sakernas) Agustus/BPS-Statistics Indonesia, August National Labor Force Survey

**Tabel**  
**Table** 3.2.7

**Penduduk Kabupaten Dairi Berusia 15 Tahun ke Atas yang Bekerja Selama Seminggu yang Lalu Menurut Golongan Umur dan Jenis Kelamin, Agustus 2019**  
*Population of Dairi Regency 15 Years Aged and Over Who Worked During The Previous Week by Age Group and Sex, August 2019*

<b>Golongan Umur (tahun)</b> <i>Age Group (years)</i>	<b>Laki-Laki</b> <i>Male</i>	<b>Perempuan</b> <i>Female</i>	<b>Jumlah</b> <i>Total</i>
(1)	(2)	(3)	(4)
15 - 19	6 751	6 370	13 121
20 - 24	8 148	5 170	13 318
25 - 29	8 429	7 252	15 681
30 - 34	9 018	7 211	16 229
35 - 39	8 555	8 298	16 853
40 - 44	8 411	8 403	16 814
45 - 49	7 638	8 237	15 875
50 - 54	7 109	8 674	15 783
55 - 59	5 949	6 963	12 912
60 +	9 107	12 029	21 136
<b>Jumlah/Total</b>	<b>79 115</b>	<b>78 607</b>	<b>157 722</b>

Sumber/Source: BPS, Survei Angkatan Kerja Nasional (Sakernas) Agustus/BPS-Statistics Indonesia, August National Labor Force Survey

**Tabel**  
**Table** 3.2.8

**Penduduk Kabupaten Dairi Berusia 15 Tahun Ke Atas yang Bekerja Selama Seminggu yang Lalu Menurut Pendidikan Tertinggi yang Ditamatkan dan Jenis Kelamin, Agustus 2019**

*Population of Dairi Regency 15 Years Aged and Over Who Worked During The Previous Week by Educational Attainment and Sex, August 2019*

Pendidikan Tertinggi yang Ditamatkan <sup>1</sup> <i>Educational Attainment<sup>1</sup></i>	Laki-Laki <i>Male</i>	Perempuan <i>Female</i>	Jumlah <i>Total</i>
(1)	(2)	(3)	(4)
0	17 399	21 067	38 466
1	24 279	19 431	43 710
2	29 626	28 165	57 791
3	7 811	9 944	17 755
<b>Jumlah/Total</b>	<b>79 115</b>	<b>78 607</b>	<b>157 722</b>

Catatan/Note: <sup>1</sup> 0. ≤ Sekolah Dasar (SD)/≤ *Primary School*  
1. Sekolah Menengah Pertama/*Junior High School*  
2. Sekolah Menengah Atas/*Senior High School*  
3. Perguruan Tinggi/*Collage*

Sumber/Source: BPS, Survei Angkatan Kerja Nasional (Sakernas) Agustus/BPS-Statistics Indonesia, August National Labor Force Survey

**Tabel**  
**Table** 3.2.9

**Penduduk Kabupaten Dairi Berusia 15 Tahun Ke Atas yang Bekerja Selama Seminggu yang Lalu Menurut Lapangan Pekerjaan Utama dan Jenis kelamin, Agustus 2019**  
*Population of Dairi Regency 15 Years Aged and Over Who Worked During The Previous Week by Main Industry and Sex, August 2019*

Lapangan Pekerjaan Utama <i>Main Industry</i> <sup>1</sup>	Laki-Laki <i>Male</i>	Perempuan <i>Female</i>	Jumlah <i>Total</i>
(1)	(2)	(3)	(4)
A	53 452	56 951	110 403
B	570	-	570
C	1 171	809	1 980
D,E	525	-	525
F	3 002	98	3 100
G	7 527	5 709	13 236
H	2 476	186	2 662

Catatan/Note: <sup>1</sup> A. Pertanian, Kehutanan, dan Perikanan/ *Agriculture, Forestry, and Fishing*  
 B. Pertambangan dan Penggalian/ *Mining and Quarrying*  
 C. Industri Pengolahan/ *Manufacturing*  
 D,E. Pengadaan Listrik dan Gas; Pengadaan Air, Pengelolaan Sampah, Limbah, dan Daur Ulang/ *Electricity and Gas Supply; Water Supply, Waste Management, Waste, and Recycling*  
 F. Bangunan/ *Construction* G. Perdagangan Besar dan Eceran; Reparasi dan Perawatan Mobil dan Sepeda Motor/ *Wholesale and Retail Trade; Repair of Motor Vehicles and Motorcycles*  
 H. Transportasi dan Pergudangan/ *Transportation and Storage*

Lanjutan Tabel/*Continued Table 3.2.9*

Lapangan Pekerjaan Utama <i>Main Industry</i> <sup>1</sup>	Laki-Laki <i>Male</i>	Perempuan <i>Female</i>	Jumlah <i>Total</i>
(1)	(2)	(3)	(4)
I	1 571	3 541	5 112
J,K,L	1 192	97	1 289
M,N	118	-	118
O	4 335	3 467	7 802
P	1 657	4 912	6 569
Q	205	1 315	1 520
R,S,T,U	1 314	1 522	2 836
<b>Jumlah/Total</b>	<b>79 115</b>	<b>78 607</b>	<b>157 722</b>

Catatan/Note: <sup>1</sup> I. Penyediaan Akomodasi Makan dan Minum/*Accommodation and Food Service Activities*  
 J,K,L. Informasi dan Komunikasi, Jasa Keuangan dan Asuransi; Real estat/*Information and Communication, Financial and Insurance Activities, Real estate activities*  
 M,N. Jasa Perusahaan/*Business Activities*  
 O. Administrasi Pemerintahan, Pertahanan dan Jaminan Sosial Wajib/*Public Administration and Defence; Compulsory Social Security*  
 P. Pendidikan/*Education*  
 Q. Jasa Kesehatan dan Kegiatan Sosial/*Human Health and Social Work Activities*  
 R,S,T,U. Jasa Lainnya/*Other Services Activities*

Sumber/Source: BPS, Survei Angkatan Kerja Nasional (Sakernas) Agustus/BPS-Statistics Indonesia, August National Labor Force Survey

**Tabel**  
**Table** 3.2.10

**Penduduk Penduduk Kabupaten Dairi Berusia 15 Tahun Ke Atas yang Termasuk Pengangguran Terbuka Menurut Pendidikan Tertinggi yang Ditamatkan dan Jenis Kelamin, Agustus 2019**  
*Population of Dairi Regency 15 Years Aged and Over Who Were Categorized Unemployment by Educational Attainment and Sex, August 2019*

Pendidikan Tertinggi yang Ditamatkan <sup>1</sup> <i>Educational Attainment<sup>1</sup></i>	Laki-Laki <i>Male</i>	Perempuan <i>Female</i>	Jumlah <i>Total</i>
(1)	(2)	(3)	(4)
0	-	-	-
1	417	79	496
2	924	669	1 593
3	354	96	450
<b>Jumlah/Total</b>	<b>1 695</b>	<b>844</b>	<b>2 539</b>

Catatan/Note: <sup>1</sup> 0. ≤ Sekolah Dasar (SD)/≤ *Primary School*  
1. Sekolah Menengah Pertama/*Junior High School*  
2. Sekolah Menengah Atas/*Senior High School*  
3. Perguruan Tinggi/*Collage*

Sumber/Source: BPS, Survei Angkatan Kerja Nasional (Sakernas) Agustus/BPS-Statistics Indonesia, August National Labor Force Survey

**Tabel**  
**Table** 3.2.11**Tingkat Partisipasi Angkatan Kerja (TPAK) dan Tingkat Pengangguran Terbuka (TPT) Kabupaten Dairi dan Provinsi Sumatera Utara (persen), 2017-2019**  
**Labour Force Participation Rate (LFPR) and Open Unemployment Rate (OUR) of Dairi Regency and Sumatera Utara Province (percent), 2017 – 2019**

Tahun / Years (1)	TPAK/LFPR		TPT/OUR	
	Dairi (2)	Sumatera Utara (3)	Dairi (4)	Sumatera Utara
2017	86,70	68,88	1,42	5,60
2018	88,50	71,82	1,69	5,56
2019	86,97	70,19	1,58	5,41

Sumber/Source: BPS, Survei Angkatan Kerja Nasional (Sakernas) Agustus/BPS-Statistics Indonesia, August National Labor Force Survey

**Tabel**  
**Table** 3.2.12

**Jumlah Pencari Kerja Terdaftar menurut Kecamatan di  
Kabupaten Dairi, 2019**  
*Number of Job Seekers Registered by Subdistricts in Dairi  
Regency, 2019*

Kecamatan Subdistrict	Pencari Kerja Job Seekers (Orang/People)
(1)	(2)
Sidikalang	149
Berampu	11
Sitinjo	12
Parbuluan	39
Sumbul	51
Silahisabungan	10
Silima Punggapungga	16
Lae Parira	14
Siempat Nempu	14
Siempat Nempu Hulu	14
Siempat Nempu Hilir	14
Tigalingga	44
Gunung Sitember	17
Pegagan Hilir	11
Tanah Pinem	48
<b>Dairi</b>	<b>464</b>

Sumber/Source: Dinas Penanaman Modal, Pelayanan Terpadu Satu Pintu dan Ketenagakerjaan Kabupaten Dairi  
*Investment Office, One Stop Services and Employment of Dairi Regency*





Rp. 341.511

Garis Kemiskinan  
Tahun 2019



21,86 ribu jiwa  
Penduduk Miskin  
Tahun 2019

71,74  
Indeks  
Pembangunan  
Manusia





**PENJELASAN TEKNIS**

1. Tidak/belum pernah sekolah adalah mereka yang tidak pernah atau belum pernah terdaftar dan tidak pernah atau belum pernah aktif mengikuti pendidikan di suatu jenjang pendidikan formal. Termasuk juga yang tamat/belum tamat taman kanak-kanak tetapi tidak melanjutkan ke sekolah dasar.
2. Masih bersekolah adalah mereka yang terdaftar dan aktif mengikuti pendidikan formal dan nonformal (Paket A, B, atau C), baik pendidikan dasar, menengah maupun pendidikan tinggi. Bagi mahasiswa yang sedang cuti dianggap masih bersekolah.
3. Tidak bersekolah lagi adalah mereka yang pernah terdaftar dan aktif mengikuti pendidikan di suatu jenjang pendidikan formal dan nonformal (Paket A, B, atau C), tetapi pada saat pencacahan tidak lagi terdaftar dan tidak aktif mengikuti pendidikan.
4. Tamat sekolah adalah menyelesaikan pelajaran yang ditandai dengan lulus ujian akhir pada kelas atau tingkat terakhir suatu jenjang pendidikan di sekolah negeri maupun swasta dengan mendapatkan tanda tamat belajar/ijazah. Seseorang yang belum mengikuti pelajaran pada kelas tertinggi tetapi telah mengikuti ujian akhir dan lulus dianggap tamat sekolah.

**TECHNICAL NOTES**

1. *Not/never attending school is someone who has never attended or never been registered in a formal education, such as primary, secondary, and tertiary education. Those who just completed kindergarten are considered as never attended school.*
2. *Attending school is someone who is currently attending primary, secondary, or tertiary education, including package A, package B, or package C. College student who postpones his/her study is considered as attending school.*
3. *Not attending school anymore is someone who had enrolled and participated in formal and non-formal education in the past including package A, package B, or package C, but currently does not attend school.*
4. *Completed particular level of education is someone who has completed particular level of education in private or public school and accepting graduation certificate. Someone who has never attended the highest grade but passed the final exam is considered as completed particular level of education.*

5. Jalur Pendidikan di Indonesia terdiri atas : 1) pendidikan formal, 2) pendidikan nonformal, dan 3) pendidikan informal yang ketiganya dapat saling melengkapi dan memperkaya (Undang-Undang No. 20 Tahun 2013 tentang Sistem Pendidikan Nasional).
6. Jenjang Pendidikan Formal terdiri atas pendidikan dasar, pendidikan menengah, dan pendidikan tinggi. Jenis pendidikan yang diajarkan mencakup pendidikan umum, kejuruan, akademik, profesi, vokasi, keagamaan, dan khusus.
  - a. Pendidikan Dasar berbentuk Sekolah Dasar (SD) dan Madrasah Ibtidaiyah (MI) atau bentuk lain yang sederajat serta Sekolah Menengah Pertama (SMP) dan Madrasah Tsanawiyah (MTs), atau bentuk lain yang sederajat.
  - b. Pendidikan Menengah berbentuk Sekolah Menengah Atas (SMA), Madrasah Aliyah (MA), Sekolah Menengah Kejuruan (SMK), dan Madrasah Aliyah Kejuruan (MAK), atau bentuk lain yang sederajat.
  - c. Pendidikan Tinggi merupakan jenjang pendidikan setelah pendidikan menengah yang mencakup program pendidikan diploma, sarjana, magister, spesialis, dan doktor yang diselenggarakan oleh perguruan tinggi. Perguruan tinggi dapat berbentuk akademi, politeknik,
5. *The Education System in Indonesia consists of 1) a formal education, 2) non-formal education, and 3) informal education that all three can be complementary and enriching (Law No. 20 Year 2013 On The National Education System).*
6. *The Formal Education Level consists of primary education, secondary education, and high education. The kind of education that taught consists of general education, vocational, academic, professional, religious, and specific education.*
  - a. *The Primary Education consists of Elementary School and Islamic Elementary School or other equivalent forms and Junior High School and MTs, or other equivalent forms.*
  - b. *The Secondary Education consists of the senior high school, MA, Vocational School, and Vocational Madrasah Aliyah, or other equivalent forms.*
  - c. *The High Education consists of the education level after the secondary education that consists of diplomas, bachelor, master, specialist, and doctoral degrees that are held by the college. The colleges can be academy, polytechnic, high school, institute, or university.*

- sekolah tinggi, institut, atau universitas.
7. Dapat membaca dan menulis artinya dapat membaca dan menulis kata-kata/kalimat sederhana dengan suatu aksara tertentu.
  8. Rumah Sakit adalah tempat pemeriksaan dan perawatan kesehatan, biasanya berada di bawah pengawasan dokter/tenaga medis, yang melayani penderita yang sakit untuk berobat rawat jalan atau rawat inap.
  9. Rumah Bersalin adalah sarana pelayanan kesehatan dengan izin sebagai rumah bersalin, dilengkapi pelayanan pemeriksaan kehamilan, persalinan serta pemeriksaan ibu dan anak yang berada di bawah pengawasan bidan senior.
  10. Puskesmas (Pusat Kesehatan Masyarakat) adalah unit pelaksana teknis dinas kesehatan kabupaten/ kota yang mempunyai fungsi utama sebagai penyelenggara pelayanan kesehatan tingkat pertama. Wilayah kerja puskesmas maksimal adalah satu kecamatan dan untuk dapat menjangkau wilayah kerjanya, puskesmas mempunyai jaringan pelayanan yang meliputi unit Puskesmas Pembantu (Pustu), unit Puskesmas Keliling (Puskel), dan unit bidan desa/komunitas (Peraturan Menteri Kesehatan RI
7. *Able to read and write is the ability to read and write at least a simple sentence in any letter of alphabets.*
  8. *Hospital is a place for health check, usually controlled/supervised by doctors /medical personnel to serve the ill patients to get outpatient or inpatient treatment services.*
  9. *Maternity House is health care facility with a license as a maternity house, equipped with prenatal care, childbirth and examination of a senior midwife.*
  10. *Public Health Centre is technical implementation unit of regency health department that have the primary function as a first-level health care providers. The working area standard of public health Centre is one district and to reach their working areas, public health centers have a service network covering subsidiary of public health center, mobile public health Centre units, and midwife units (Regulation of the Minister of Health of Indonesia Number 75 Year 2014 about Public Health Center).*

No. 75 Tahun 2014 Tentang Pusat Kesehatan Masyarakat).

11. Klinik Pratama adalah fasilitas pelayanan kesehatan yang menyelenggarakan pelayanan kesehatan perorangan yang menyediakan pelayanan medis dasar.
  12. Posyandu adalah kegiatan kesehatan dasar yang diselenggarakan dari, oleh dan untuk masyarakat yang dibantu oleh petugas kesehatan.
  13. Apotek adalah suatu tempat tertentu yang digunakan untuk melakukan pekerjaan kefarmasian, dan penyaluran / penjualan obat atau bahan farmasi dan perbekalan kesehatan lainnya kepada masyarakat yang dikelola oleh tenaga apoteker (Peraturan Menteri Kesehatan RI No. 1332 Tahun 2002 Tentang Perubahan Atas Peraturan Menteri Kesehatan Republik Indonesia No. 922/MENKES/PER/X/1993 Tentang Ketentuan dan Tata Cara Pemberian Izin Apotek).
  14. Imunisasi adalah memasukkan kuman atau racun penyakit tertentu yang sudah dilemahkan (vaksin) ke dalam tubuh dengan cara disuntik atau diminum (diteteskan dalam mulut) dengan maksud agar terjadi kekebalan tubuh terhadap penyakit tersebut.
  15. Mengobati sendiri adalah upaya oleh anggota rumah tangga/ keluarga dengan melakukan
11. *Primary Clinic is a health care facilities which organizes individual health services that provide basic medical services.*
  12. *Integrated Health Service is a basic health activities organized by the community assisted by health workers.*
  13. *Pharmacy is a specific place that is used for pharmaceutical jobs, and distribution /sale of drugs/ pharmaceuticals and other medical supplies to people that are administered by trained pharmacist (Regulation of the Minister of Health of Indonesia Number 1332 Year 2002 about the Changes of Regulation of the Minister of Health of Indonesia Number 922/MENKES/PER/X/1993 about Pro-vision and Procedures for Administration of Licensed Pharmacies).*
  14. *Immunization is putting enervated microbe of a certain disease into human body by injection or drinking (dropping into mouth) to make the body immune to that disease.*
  15. *Self treatment is an effort of household members/family to have a health treatment by themselves*

pengobatan sendiri tanpa datang ke tempat fasilitas kesehatan atau memanggil dokter/petugas kesehatan ke rumahnya (misal minum obat modern, jamu, kerokan, kompres, kop, pijat) agar sembuh atau menjadi lebih ringan keluhan kesehatannya.

16. Keluhan kesehatan adalah keadaan seseorang yang mengalami gangguan kesehatan atau kejiwaan, baik karena penyakit akut, penyakit kronis, kecelakaan, kriminal, atau hal lain.
17. BCG (*Bacillus Calmette Guerin*) merupakan vaksinasi untuk mencegah penyakit TBC, diberikan pada bayi baru lahir atau anak, dengan suntikan pada kulit pangkal lengan atas. Bekas suntikan kemudian akan membentuk tonjolan kecil jaringan parut pada kulit lengan atas. Suntikan BCG diberikan kepada anak sebanyak 1 kali.
18. DPT (*Difteri, Pertusis, Tetanus*) merupakan vaksin untuk mencegah penyakit Difteri, Pertusis, dan Tetanus yang diberikan pada bayi berumur 3 bulan ke atas, dengan suntikan pada paha, diulang 1 bulan dan 2 bulan kemudian, sehingga suntikan imunisasi DPT lengkap pada balita berjumlah 3 kali (kadang-kadang selang waktu antar suntikan bisa lebih dari 1 bulan).

*without visiting health facilities or a doctor/health personnel (for instance, by taking modern medicine, herb medicine, chief with a coin, compress, cupping suction, massage) in order to recover from illness or reduce the health complaint.*

16. *Health complaint is a condition where a person has health or mental problems because of acute illness, chronically illness, accident, crimes, or others.*
17. *BCG (Bacillus Calmette Guerin) is a vaccine to prevent TBC disease, given to newborns or children, by injection at the base of the skin of the upper arm. Injection site will form little bumps of scar tissue in the skin of the upper arm. BCG injections given to children 1 times.*
18. *DPT (Diphtheria, Pertussis, Tetanus) is a vaccine to prevent the diphtheria, pertussis, and tetanus disease, given to infants aged 3 months and above, with a shot in the thigh, repeated one month and two months later, so that the complete DPT immunization shots at toddler totaling 3 times (sometimes the time interval between injections can be more than 1 month).*



19. Luas lantai adalah luas lantai yang ditempati dan digunakan untuk keperluan sehari-hari (sebatas atap).
  20. Air leding adalah sumber air yang berasal dari air yang telah melalui proses penjernihan dan penyehatan sebelum dialirkan kepada konsumen melalui instalasi berupa saluran air. Sumber air ini biasanya diusahakan oleh PAM/PDAM/BPAM. Termasuk dalam hal ini air leding yang didapat secara eceran.
  21. Sumur terlindung adalah air yang berasal dari dalam tanah yang digali dan lingkaran sumur tersebut dilindungi oleh tembok paling sedikit 0,8 meter di atas tanah dan 3 meter ke bawah tanah, serta ada lantai semen sejauh 1 meter dari lingkaran sumur.
  22. Status penguasaan bangunan tempat tinggal milik sendiri adalah jika tempat tinggal tersebut pada waktu pencacahan betul-betul sudah milik kepala rumah tangga atau salah seorang anggota rumah tangga. Rumah yang dibeli secara angsuran melalui kredit bank atau rumah dengan status sewa beli dianggap rumah milik sendiri.
19. *1Floor area is the total area which is occupied and utilized daily.*
  20. *Pipe water is a water source that comes from water that has been through a process of purification and sanitation before distribute to consumers through an instalation of water lines. This water source is usually distributed by PAM/PDAM/BPAM. This include a pipe water that sold at retail.*
  21. *Protected wells is water that comes from the soil were excavated and the circumference of the well was protected by walls at least 0.8 meters above ground and 3 meters underground, and cement floor as far as 1 meter from the well circumference.*
  22. *Own ownership property status is a status of dwelling occupied belongs to the head of household or one of the household member. Houses bought through bank credit or houses with leasing status were also categorized as an own property.*

23. Peristiwa tindak pidana yang dilaporkan ialah setiap peristiwa yang diterima kepolisian dari laporan masyarakat, atau peristiwa dimana pelakunya tertangkap tangan oleh kepolisian.
24. Jumlah tindak pidana menggambarkan jumlah kasus tindak pidana yang terjadi pada kurun waktu tertentu.
25. Untuk mengukur kemiskinan, BPS menggunakan konsep kemampuan memenuhi kebutuhan dasar (basic needs approach). Dengan pendekatan ini, kemiskinan dipandang sebagai ketidakmampuan dari sisi ekonomi untuk memenuhi kebutuhan dasar makanan dan bukan makanan yang diukur dari sisi pengeluaran. Metode yang digunakan adalah menghitung Garis Kemiskinan (GK), yang terdiri dari dua komponen yaitu Garis Kemiskinan Makanan (GKM) dan Garis Kemiskinan Non-Makanan (GKNM). Penghitungan Garis Kemiskinan dilakukan secara terpisah untuk daerah perkotaan dan perdesaan.
26. Penduduk miskin adalah penduduk yang memiliki rata-rata pengeluaran per kapita per bulan di bawah Garis Kemiskinan.
27. Garis Kemiskinan Makanan (GKM) merupakan nilai pengeluaran kebutuhan minimum makanan yang disetarakan dengan 2.100 kkalori per kapita per hari. Garis
23. *Reported crime incidence includes all criminal cases reported and received by police office, and all crimes caught by police.*
24. *Crime total refers to the number of criminal cases occurring during a given period.*
25. *To measure poverty, BPS-Statistics Indonesia has used the concept of basic needs approach. Therefore, poverty is viewed as economic inability to fulfill food and non-food basic needs which are measured by consumption/expenditure. The method used is calculating poverty line, which consists of two components that are Food Poverty Line (FPL) and Non-Food Poverty Line (NFPL). The poverty line was calculated separately for urban and rural areas.*
26. *A person whose expenditure per capita per month is below the poverty line is considered to be poor.*
27. *The Food Poverty Line refers to the daily minimum requirement of 2,100 kcal per capita per day. The Non-Food Poverty Line refers to the minimum requirement for*

- Kemiskinan Non-Makanan (GKNM) adalah kebutuhan minimum untuk perumahan, sandang, pendidikan, kesehatan, dan kebutuhan dasar lainnya.
28. Ukuran Kemiskinan
- a. Head Count Index (HCI-P0) adalah persentase penduduk miskin yang berada di bawah Garis Kemiskinan (GK).
  - b. Indeks Kedalaman Kemiskinan (PovertyGapIndex-P1) merupakan ukuran rata-rata kesenjangan pengeluaran masing-masing penduduk miskin terhadap garis kemiskinan. Semakin tinggi nilai indeks, semakin jauh rata-rata pengeluaran penduduk dari garis kemiskinan
  - c. Indeks Keparahan Kemiskinan (Poverty Severity Index-P2) memberikan gambaran mengenai penyebaran pengeluaran di antara penduduk miskin. Semakin tinggi nilai indeks, semakin tinggi ketimpangan pengeluaran di antara penduduk miskin.
29. Indeks Pembangunan Manusia (IPM) menjelaskan bagaimana penduduk dapat mengakses hasil pembangunan dalam memperoleh pendapatan, kesehatan, pendidikan dan sebagainya. IPM diperkenalkan oleh UNDP pada tahun 1990 dan dipublikasikan secara berkala dalam laporan tahunan Human Development Report (HDR). IPM dibentuk oleh 3 (tiga) dimensi dasar : Umur Panjang dan Hidup *household necessities for clothing, education, health, and other basic individual needs.*
28. *Poverty Measures*
- a. *Head Count Index (HCI-P0) simply measures the percentage of the population that is counted as poor, often denoted by P0 .*
  - b. *Poverty Gap Index-P1 measures the extent to which individuals fall below the poverty line (the poverty gaps) as a proportion of the poverty line. Higher value of the index shows that the gap between average expenditure of the poor and the poverty line is wider.*
  - c. *Poverty Severity Index-P2 describes inequality among the poor. Higher value of the index shows that inequality among the poor is higher.*
29. *The Human Development Index (HDI) explains how people can access development results in obtaining income, health, education and so forth. HDI was introduced by United Nations Development Programme (UNDP) in 1990 and published periodically in the annual report of the Human Development Report. HDI was formed by three basic dimensions : A long and Healthy Life; Knowledge; and a Decent Standard of Living.*

Sehat; Pengetahuan; dan Standar Hidup Layak.

30. Umur Panjang dan Hidup Sehat digambarkan oleh angka Harapan Hidup saat lahir (eo) yaitu jumlah tahun yang diharapkan dapat ditempuh oleh bayi yang baru lahir untuk hidup dengan asumsi bahwa pola angka kematian menurut umur pada saat kelahiran sama sepanjang usia bayi.
31. Pengetahuan diukur melalui indikator Rata-Rata Lama Sekolah dan Harapan Lama Sekolah. Rata-rata Lama Sekolah adalah rata-rata lamanya (tahun) penduduk usia 25 tahun ke atas dalam menjalani pendidikan formal. Harapan Lama Sekolah didefinisikan sebagai lamanya (tahun) sekolah yang diharapkan akan dirasakan oleh anak pada umur tertentu di masa mendatang.
32. Standar Hidup yang Layak digambarkan oleh pengeluaran per kapita disesuaikan yang ditentukan dari nilai pengeluaran per kapita dan paritas daya beli.
30. *14. A Long and Healthy Life is measured by life expectancy at birth (eo) is defined as how long, on average, a newborn can expect to live, if current death rates do not change.*
31. *Knowledge is measured by mean years of schooling and expected years of schooling. Mean years of schooling is the average number of years education received by people ages 25 and older in their lifetime based on education attainment levels of the population converted into years of schooling based on theoretical duration of each level of education attended. Then, expected years of schooling is defined as the number of years schooling that a child of school entrance age can expect to received if prevailing patterns of age-specific enrollment rates were to stay the same throughout the child's life.*
32. *Decent Standard of Living is measured by consumption per capita indicator that is calculated using consumption per capita and purchasing power parity.*

**ULASAN**

Berdasarkan data tahun 2019 dari Dinas Kesehatan Kabupaten Dairi, fasilitas kesehatan yang tersedia di Kabupaten Dairi adalah, 1 unit Rumah Sakit Umum, 18 unit Puskesmas, 122 unit Puskesmas Pembantu, 489 unit Posyandu, 102 unit Pos Kesehatan Desa, 38 unit usaha Praktek Dokter, 12 21 unit usaha Apotik, dan 60 unit usaha Toko Obat.

Berdasarkan data tahun 2019 dari Dinas Pengendalian Penduduk dan Keluarga Berencana Kabupaten Dairi, jumlah penduduk di Kabupaten Dairi yang dikategorikan sebagai Pasangan Usia Subur (PUS) adalah sebanyak 39.593 pasangan, dimana sebanyak 27.697 pasangan (70,20 persen) diantaranya adalah merupakan Akseptor Aktif.

Berdasarkan hasil Susenas tahun 2019, persentase rumah tangga di Kabupaten Dairi yang sudah menggunakan listrik PLN sebagai sumber penerangan utama adalah 98,84persen, meningkat dibandingkan dengan tahun sebelumnya.

**DESCRIPTION**

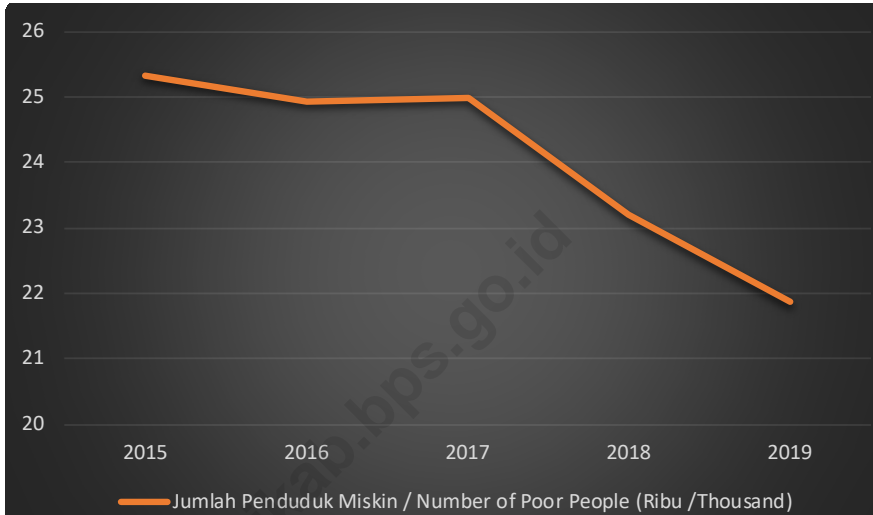
*Based on data year of 2019 from Public Health Office of Dairi Regency, the availability of health facilities as a public health service in Dairi Regency are 1 General Hospital, 18 Public Health Centers, 122 Ministrant Public Health Centers, 489 Integrated Health Service, 102 Village Health Centers, 38 Physician Clinics, 21 Pharmacies, and 60 Drug Stores.*

*Based on data year of 2019 from Board of Population Control and Family Planning of Dairi Regency, the population of Dairi regency who are classified as fertile couple are 39,593 couples, where 27,697 couples among of them (70.20 percent) are classified as Active Acceptors.*

*Base on result of National Socioeconomic Survey (SUSENAS) 2019, total percentage of household using the PLN electricity energy as the main source of light are 98.84 percent, increased compared to the previous year.*

**Gambar** 4.1  
**Figures**

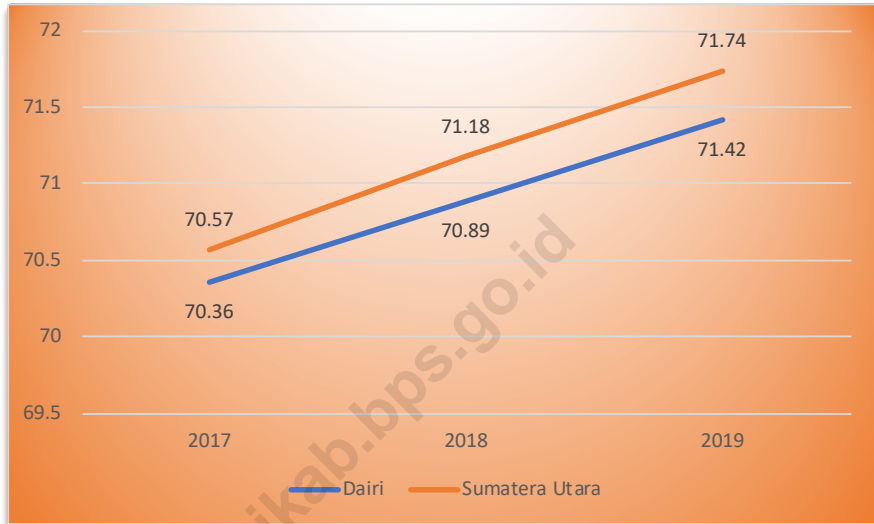
**Perkembangan jumlah penduduk miskin Kabupaten Dairi, 2015 - 2019**  
**Trend of Population of Poor People of Dairi Regency, 2015 - 2019**



Sumber/Source: .BPS, Survei Sosial Ekonomi Nasional Maret/BPS-Statistics Indonesia, March National Socioeconomic Survey

Sumber/Source : Berdasarkan Peraturan Menteri Dalam Negeri No. 66 Tahun 2011 tanggal 28 Desember 2011  
Based on Minister Of Home Affairs Regulation No 66/2011, December 28,2011

**Gambar 4.2** Perkembangan IPM Kabupaten Dairi dan Provinsi Sumatera Utara 2017 - 2019  
**Figures 4.2** Trend of HDI of Dairi Regency and Sumatera Utara Province 2017 - 2019



Sumber/Source: .BPS, Survei Sosial Ekonomi Nasional Maret/BPS-Statistics Indonesia, March National Socioeconomic Survey

#### 4.1 PENDIDIKAN EDUCATION

**Tabel 4.1.1** Jumlah Sekolah, Guru, dan Murid Taman Kanak-Kanak (TK) di Bawah Kementerian Pendidikan dan Kebudayaan Menurut Kecamatan di Kabupaten Dairi, 2019/2020  
*Number of Schools, Teachers, and Pupils in Kindergarten Under The Ministry of Education and Culture by Subdistrict in Dairi Regency, 2019/2020*

Kecamatan Subdistrict	Sekolah / Schools		
	Negeri/Public	Swasta/Private	Jumlah/Total
(1)	(2)	(3)	(4)
Sidikalang	1	10	11
Berampu	-	1	1
Sitinjo	-	2	2
Parbuluan	-	1	1
Sumbul	1	2	3
Silahasabungan	-	1	1
Silima Punggapungga	-	1	1
Lae Parira	-	-	-
Siempat Nempu	-	-	-
Siempat Nempu Hulu	-	1	1
Siempat Nempu Hilir	-	-	-
Tiga Lingga	-	-	-
Gunung Sitember	-	-	-
Pegagan Hilir	-	1	1
Tanah Pinem	-	-	-
<b>Dairi</b>	<b>2</b>	<b>20</b>	<b>22</b>



Lanjutan Tabel/*Continued Table 4.1.1*

Kecamatan Subdistrict	Guru / Teachers		
	Negeri/Public	Swasta/Private	Jumlah/Total
(1)	(3)	(4)	(5)
Sidikalang	16	35	51
Berampu	-	4	4
Sitinjo	-	3	3
Parbuluan	-	2	2
Sumbul	6	8	14
Silahasabungan	-	3	3
Silima Punggapungga	-	7	7
Lae Parira	-	-	-
Siempat Nempu	-	-	-
Siempat Nempu Hulu	-	2	2
Siempat Nempu Hilir	-	-	-
Tiga Lingga	-	-	-
Gunung Sitember	-	-	-
Pegagan Hilir	-	3	3
Tanah Pinem	-	-	-
<b>Dairi</b>	<b>22</b>	<b>67</b>	<b>89</b>

Lanjutan Tabel/*Continued Table 4.1.1*

Kecamatan <i>Subdistrict</i>	Murid / <i>Pupils</i>		
	Negeri/ <i>Public</i>	Swasta/ <i>Private</i>	Jumlah/ <i>Total</i>
(1)	(6)	(7)	(8)
Sidikalang	233	553	786
Berampu	-	36	36
Sitinjo	-	23	23
Parbuluan	-	25	25
Sumbul	95	143	238
Silhisabungan	-	32	32
Silima Punggapungga	-	86	86
Lae Parira	-	-	-
Siempat Nempu	-	-	-
Siempat Nempu Hulu	-	29	29
Siempat Nempu Hilir	-	-	-
Tiga Lingga	-	-	-
Gunung Sitember	-	-	-
Pegagan Hilir	-	25	25
Tanah Pinem	-	-	-
<b>Dairi</b>	<b>328</b>	<b>952</b>	<b>1 280</b>

Catatan/*Note*: <sup>1</sup> Jumlah guru termasuk kepala sekolah dan guru/*The total of teachers including headmaster and teacher*

Sumber/*Source*: Kementerian Pendidikan dan Kebudayaan, Data Semester Ganjil/*Ministry of Educations and Culture, Odd Semester Data*

**Tabel**  
**Table** 4.1.2

**Jumlah Sekolah, Guru, dan Murid Raudatul Athfal (RA)  
di Bawah Kementerian Agama Menurut Kecamatan di  
Kabupaten Dairi, 2019/2020**  
*Number of Schools, Teachers, and Pupils in Raudatul Athfal  
(RA) Under The Ministry of Religious Affairs by Subdistrict in  
Dairi Regency, 2019/2020*

Kecamatan Subdistrict	Raudatul Athfal (RA)		
	Sekolah / Schools	Guru / Teachers	Murid / Pupils
(1)	(6)	(7)	(8)
Sidikalang	3	25	292
Berampu	-	-	-
Sitinjo	3	9	95
Parbuluan	-	-	-
Sumbul	-	-	-
Silahisabungan	-	-	-
Silima Punggapungga	1	3	15
Lae Parira	-	-	-
Siempat Nempu	-	-	-
Siempat Nempu Hulu	-	-	-
Siempat Nempu Hilir	-	-	-
Tiga Lingga	-	-	-
Gunung Sitember	1	2	19
Pegagan Hilir	-	-	-
Tanah Pinem	1	2	10
<b>Dairi</b>	<b>9</b>	<b>41</b>	<b>431</b>

Sumber/Source: Kementerian Agama, Data Semester Ganjil/Ministry of Religious Affairs, Odd Semester Data

**Tabel**  
**Table** 4.1.3

**Jumlah Sekolah, Guru, dan Murid Sekolah Dasar (SD)  
di Bawah Kementerian Pendidikan dan Kebudayaan  
Menurut Kecamatan di Kabupaten Dairi, 2019/2020**  
*Number of Schools, Teachers, and Pupils in Primary Schools  
Under The Ministry of Education and Culture by Subdistrict  
in Dairi Regency, 2019/2020*

Kecamatan Subdistrict	Sekolah / Schools		
	Negeri/Public	Swasta/Private	Jumlah/Total
(1)	(2)	(3)	(4)
Sidikalang	24	5	29
Berampu	7	-	7
Sitinjo	3	2	5
Parbuluan	17	2	19
Sumbul	37	5	42
Silahisabungan	6	-	6
Silima Punggapungga	18	-	18
Lae Parira	15	-	15
Siempat Nempu	21	-	21
Siempat Nempu Hulu	17	-	17
Siempat Nempu Hilir	15	-	15
Tiga Lingga	24	-	24
Gunung Sتمبر	9	-	9
Pegagan Hilir	17	-	17
Tanah Pinem	23	-	23
<b>Dairi</b>	<b>253</b>	<b>14</b>	<b>267</b>

Lanjutan Tabel/*Continued Table* 4.1.3

Kecamatan Subdistrict	Guru / Teachers		
	Negeri/Public	Swasta/Private	Jumlah/Total
(1)	(3)	(4)	(5)
Sidikalang	304	78	382
Berampu	70	-	70
Sitinjo	52	23	75
Parbuluan	202	17	219
Sumbul	375	36	411
Silahisabungan	47	-	47
Silima Punggapungga	152	-	152
Lae Parira	146	-	146
Siempat Nempu	198	-	198
Siempat Nempu Hulu	158	-	158
Siempat Nempu Hilir	124	-	124
Tiga Lingga	237	-	237
Gunung Sitember	78	-	78
Pegagan Hilir	137	-	137
Tanah Pinem	201	-	201
<b>Dairi</b>	<b>2 481</b>	<b>154</b>	<b>2 635</b>

Lanjutan Tabel/*Continued Table 4.1.3*

Kecamatan Subdistrict	Murid / Pupils		
	Negeri/Public	Swasta/Private	Jumlah/Total
(1)	(6)	(7)	(8)
Sidikalang	4 906	2 054	6 960
Berampu	995	-	995
Sitinjo	1 113	212	1 325
Parbuluan	3 859	519	4 378
Sumbul	6 529	428	6 957
Silahisabungan	731	-	731
Silima Punggapungga	2 106	-	2 106
Lae Parira	1 889	-	1 889
Siempat Nempu	2 689	-	2 689
Siempat Nempu Hulu	2 134	-	2 134
Siempat Nempu Hilir	1 700	-	1 700
Tiga Lingga	3 177	-	3 177
Gunung Sitember	1 200	-	1 200
Pegagan Hilir	2 380	-	2 380
Tanah Pinem	2 799	-	2 799
<b>Dairi</b>	<b>38 207</b>	<b>3 213</b>	<b>41 420</b>

Catatan/Note: <sup>1</sup> Jumlah guru termasuk kepala sekolah dan guru/*The total of teachers including headmaster and teacher*

Sumber/Source: Kementerian Pendidikan dan Kebudayaan, Data Semester Ganji/*Ministry of Educations and Culture, Odd Semester Data*

**Tabel**  
**Table** 4.1.4

**Jumlah Sekolah, Guru, dan Murid Madrasah Ibtidaiyah (MI) di Bawah Kementerian Agama Menurut Kecamatan Menurut Kecamatan di Kabupaten Dairi, 2019/2020**  
**Number of Schools, Teachers, and Pupils in Madrasah Ibtidaiyah (MI) Under The Ministry of Religious Affairs by Subdistrict in Dairi Regency, 2019/2020**

Kecamatan Subdistrict	Sekolah / Schools		
	Negeri/Public	Swasta/Private	Jumlah/Total
(1)	(2)	(3)	(4)
Sidikalang	1	2	3
Berampu	1	1	2
Sitinjo	-	1	1
Parbuluan	-	-	-
Sumbul	-	-	-
Silahisabungan	-	-	-
Silima Punggapungga	-	-	-
Lae Parira	-	-	-
Siempat Nempu	-	1	1
Siempat Nempu Hulu	1	-	1
Siempat Nempu Hilir	-	-	-
Tiga Lingga	1	-	1
Gunung Sitember	1	-	1
Pegagan Hilir	-	1	1
Tanah Pinem	-	1	1
<b>Dairi</b>	<b>5</b>	<b>7</b>	<b>12</b>

Lanjutan Tabel/*Continued Table 4.1.4*

Kecamatan <i>Subdistrict</i>	Guru / Teachers		
	Negeri/ <i>Public</i>	Swasta/ <i>Private</i>	Jumlah/ <i>Total</i>
(1)	(3)	(4)	(5)
Sidikalang	24	20	44
Berampu	11	11	22
Sitinjo	-	6	6
Parbuluan	-	-	-
Sumbul	-	-	-
Silahisabungan	-	-	-
Silima Punggapungga	-	-	-
Lae Parira	-	-	-
Siempat Nempu	-	9	9
Siempat Nempu Hulu	16	-	16
Siempat Nempu Hilir	-	-	-
Tiga Lingga	14	-	14
Gunung Sitember	8	-	8
Pegagan Hilir	-	2	2
Tanah Pinem	-	4	4
<b>Dairi</b>	<b>73</b>	<b>52</b>	<b>125</b>



Lanjutan Tabel/Continued Table 4.1.4

Kecamatan Subdistrict	Murid / Pupils		
	Negeri/Public	Swasta/Private	Jumlah/Total
(1)	(6)	(7)	(8)
Sidikalang	557	163	720
Berampu	84	107	191
Sitinjo	-	126	126
Parbuluan	-	-	-
Sumbul	-	-	-
Silahisabungan	-	-	-
Silima Punggapungga	-	-	-
Lae Parira	-	-	-
Siempat Nempu	-	91	91
Siempat Nempu Hulu	134	-	134
Siempat Nempu Hilir	-	-	-
Tiga Lingga	212	-	212
Gunung Sitember	37	-	37
Pegagan Hilir	-	19	19
Tanah Pinem	-	25	25
<b>Dairi</b>	<b>1 024</b>	<b>531</b>	<b>1 555</b>

Sumber/Source: Kementerian Agama, Data Semester Ganjil/Ministry of Religious Affairs, Odd Semester Data

**Tabel**  
**Table** 4.1.5

**Jumlah Sekolah, Guru, dan Murid Sekolah Menengah Pertama (SMP) di Bawah Kementerian Pendidikan dan Kebudayaan Menurut Kecamatan di Kabupaten Dairi, 2019/2020**

*Number of Schools, Teachers, and Pupils in Junior High Schools Under The Ministry of Education and Culture by Subdistrict in Dairi Regency, 2019/2020*

Kecamatan Subdistrict	Sekolah / Schools		
	Negeri/Public	Swasta/Private	Jumlah/Total
(1)	(2)	(3)	(4)
Sidikalang	3	7	10
Berampu	1	-	1
Sitinjo	1	1	2
Parbuluan	3	3	6
Sumbul	5	7	12
Silahisabungan	1	1	2
Silima Punggapungga	2	-	2
Lae Parira	1	2	3
Siempat Nempu	3	-	3
Siempat Nempu Hulu	3	-	3
Siempat Nempu Hilir	3	-	3
Tiga Lingga	3	3	6
Gunung Sتمبر	1	-	1
Pegagan Hilir	3	2	5
Tanah Pinem	4	-	4
<b>Dairi</b>	<b>37</b>	<b>26</b>	<b>63</b>

Lanjutan Tabel/*Continued Table 4.1.5*

Kecamatan Subdistrict	Guru / Teachers		
	Negeri/ <i>Public</i>	Swasta/ <i>Private</i>	Jumlah/ <i>Total</i>
(1)	(3)	(4)	(5)
Sidikalang	152	84	236
Berampu	40	-	40
Sitinjo	33	6	39
Parbuluan	98	27	125
Sumbul	144	45	189
Silahisabungan	20	7	27
Silima Punggapungga	48	-	48
Lae Parira	33	10	43
Siempat Nempu	74	-	74
Siempat Nempu Hulu	70	-	70
Siempat Nempu Hilir	50	-	50
Tiga Lingga	93	19	112
Gunung Sitember	25	-	25
Pegagan Hilir	48	11	59
Tanah Pinem	56	-	56
<b>Dairi</b>	<b>984</b>	<b>209</b>	<b>1 193</b>

Lanjutan Tabel/*Continued Table 4.1.5*

Kecamatan <i>Subdistrict</i>	Murid / <i>Pupils</i>		
	Negeri/ <i>Public</i>	Swasta/ <i>Private</i>	Jumlah/ <i>Total</i>
(1)	(6)	(7)	(8)
Sidikalang	2 660	1 680	4 340
Berampu	559	-	559
Sitinjo	573	73	646
Parbuluan	1 551	403	1 954
Sumbul	2 620	786	3 406
Silahasabungan	283	109	392
Silima Punggapungga	884	-	884
Lae Parira	626	312	938
Siempat Nempu	1 114	-	1 114
Siempat Nempu Hulu	1 127	-	1 127
Siempat Nempu Hilir	912	-	912
Tiga Lingga	1 668	334	2 002
Gunung Sتمبر	279	-	279
Pegagan Hilir	1 050	125	1 175
Tanah Pinem	890	-	890
<b>Dairi</b>	<b>16 796</b>	<b>3 822</b>	<b>20 618</b>

Catatan/*Note*: <sup>1</sup> Jumlah guru termasuk kepala sekolah dan guru/*The total of teachers including headmaster and teacher*

Sumber/*Source*: Kementerian Pendidikan dan Kebudayaan, Data Semester Ganjil/*Ministry of Educations and Culture, Odd Semester Data*

**Tabel**  
**Table 4.1.6**

**Jumlah Sekolah, Guru, dan Murid Madrasah Tsanawiyah (MTs) di Bawah Kementerian Agama Menurut Kecamatan di Kabupaten Dairi, 2019/2020**  
**Number of Schools, Teachers, and Pupils in Madrasah Tsanawiyah (MTs) Under The Ministry of Religious Affairs by Subdistrict in Dairi Regency , 2019/2020**

Kecamatan Subdistrict	Sekolah / Schools		
	Negeri/Public	Swasta/Private	Jumlah/Total
(1)	(2)	(3)	(4)
Sidikalang	1	2	3
Berampu	-	-	-
Sitinjo	-	-	-
Parbuluan	-	-	-
Sumbul	-	-	-
Silahasabungan	-	-	-
Silima Punggapungga	-	-	-
Lae Parira	-	-	-
Siempat Nempu	-	-	-
Siempat Nempu Hulu	-	-	-
Siempat Nempu Hilir	-	-	-
Tiga Lingga	-	-	-
Gunung Sitember	-	-	-
Pegagan Hilir	-	-	-
Tanah Pinem	-	-	-
<b>Dairi</b>	<b>1</b>	<b>2</b>	<b>3</b>

Lanjutan Tabel/Continued Table 4.1.6

Kecamatan Subdistrict	Guru / Teachers		
	Negeri/Public	Swasta/Private	Jumlah/Total
(1)	(3)	(4)	(5)
Sidikalang	19	37	56
Berampu	-	-	-
Sitinjo	-	-	-
Parbuluan	-	-	-
Sumbul	-	-	-
Silahisabungan	-	-	-
Silima Punggapungga	-	-	-
Lae Parira	-	-	-
Siempat Nempu	-	-	-
Siempat Nempu Hulu	-	-	-
Siempat Nempu Hilir	-	-	-
Tiga Lingga	-	-	-
Gunung Sitember	-	-	-
Pegagan Hilir	-	-	-
Tanah Pinem	-	-	-
<b>Dairi</b>	<b>19</b>	<b>37</b>	<b>56</b>

Lanjutan Tabel/*Continued Table 4.1.6*

Kecamatan Subdistrict	Murid / Pupils		
	Negeri/Public	Swasta/Private	Jumlah/Total
(1)	(6)	(7)	(8)
Sidikalang	247	652	899
Berampu	-	-	-
Sitinjo	-	-	-
Parbuluan	-	-	-
Sumbul	-	-	-
Silahisabungan	-	-	-
Silima Punggapungga	-	-	-
Lae Parira	-	-	-
Siempat Nempu	-	-	-
Siempat Nempu Hulu	-	-	-
Siempat Nempu Hilir	-	-	-
Tiga Lingga	-	-	-
Gunung Sitember	-	-	-
Pegagan Hilir	-	-	-
Tanah Pinem	-	-	-
<b>Dairi</b>	<b>247</b>	<b>652</b>	<b>899</b>

Sumber/*Source*: Kementerian Agama, Data Semester Ganjil/*Ministry of Religious Affairs, Odd Semester Data*

**Tabel**  
**Table** 4.1.7

**Jumlah Sekolah, Guru, dan Murid Sekolah Menengah Atas (SMA) di Bawah Kementerian Pendidikan dan Kebudayaan Menurut Kecamatan di Kabupaten Dairi, 2019/2020**  
*Number of Schools, Teachers, and Pupils in Senior High Schools Under The Ministry of Education and Culture by Subdistrict in Dairi Regency, 2019/2020*

Kecamatan Subdistrict	Sekolah / Schools		
	Negeri/Public	Swasta/Private	Jumlah/Total
(1)	(2)	(3)	(4)
Sidikalang	2	4	6
Berampu	-	-	-
Sitinjo	-	-	-
Parbuluan	1	-	1
Sumbul	1	4	5
Silahisabungan	1	-	1
Silima Punggapungga	1	-	1
Lae Parira	1	-	1
Siempat Nempu	1	-	1
Siempat Nempu Hulu	1	-	1
Siempat Nempu Hilir	1	-	1
Tiga Lingga	1	2	3
Gunung Sتمبر	-	-	-
Pegagan Hilir	1	1	2
Tanah Pinem	1	-	1
<b>Dairi</b>	<b>13</b>	<b>11</b>	<b>24</b>



Lanjutan Tabel/*Continued Table 4.1.7*

Kecamatan Subdistrict	Guru / Teachers		
	Negeri/Public	Swasta/Private	Jumlah/Total
(1)	(3)	(4)	(5)
Sidikalang	116	60	176
Berampu	-	-	-
Sitinjo	-	-	-
Parbuluan	38	-	38
Sumbul	55	36	91
Silahisabungan	25	-	25
Silima Punggapungga	38	-	38
Lae Parira	32	-	32
Siempat Nempu	20	-	20
Siempat Nempu Hulu	26	-	26
Siempat Nempu Hilir	23	-	23
Tiga Lingga	44	15	59
Gunung Sitember	-	-	-
Pegagan Hilir	36	1	37
Tanah Pinem	21	-	21
<b>Dairi</b>	<b>474</b>	<b>112</b>	<b>586</b>

Lanjutan Tabel/*Continued Table 4.1.7*

Kecamatan <i>Subdistrict</i>	Murid / <i>Pupils</i>		
	Negeri/ <i>Public</i>	Swasta/ <i>Private</i>	Jumlah/ <i>Total</i>
(1)	(6)	(7)	(8)
Sidikalang	2 206	1 162	3 368
Berampu	-	-	-
Sitinjo	-	-	-
Parbuluan	706	-	706
Sumbul	1 018	479	1 497
Silahisabungan	376	-	376
Silima Punggapungga	719	-	719
Lae Parira	448	-	448
Siempat Nempu	410	-	410
Siempat Nempu Hulu	345	-	345
Siempat Nempu Hilir	303	-	303
Tiga Lingga	851	225	1 076
Gunung Sitember	-	-	-
Pegagan Hilir	599	60	659
Tanah Pinem	331	-	331
<b>Dairi</b>	<b>8 312</b>	<b>1 926</b>	<b>10 238</b>

Catatan/*Note*: <sup>1</sup> Jumlah guru termasuk kepala sekolah dan guru/*The total of teachers including headmaster and teacher*

Sumber/*Source*: Kementerian Pendidikan dan Kebudayaan, Data Semester Ganji/*Ministry of Educations and Culture, Odd Semester Data*

**Tabel**  
**Table 4.1.8**

**Jumlah Sekolah, Guru, dan Murid Sekolah Menengah Kejuruan (SMK) di Bawah Kementerian Pendidikan dan Kebudayaan Menurut Kecamatan di Kabupaten Dairi, 2019/2020**  
***Number of Schools, Teachers, and Pupils in Vocational High Schools Under The Ministry of Education and Culture by Subdistrict in Dairi Regency, 2019/2020***

Kecamatan Subdistrict	Sekolah / Schools		
	Negeri/Public	Swasta/Private	Jumlah/Total
(1)	(2)	(3)	(4)
Sidikalang	1	8	9
Berampu	-	-	-
Sitinjo	1	1	2
Parbuluan	1	-	1
Sumbul	-	3	3
Silahisabungan	-	-	-
Silima Punggapungga	-	-	-
Lae Parira	-	-	-
Siempat Nempu	-	-	-
Siempat Nempu Hulu	-	-	-
Siempat Nempu Hilir	1	-	1
Tiga Lingga	-	-	-
Gunung Sitember	-	-	-
Pegagan Hilir	1	-	1
Tanah Pinem	1	-	1
<b>Dairi</b>	<b>6</b>	<b>12</b>	<b>18</b>

Lanjutan Tabel/*Continued Table* 4.1.7

Kecamatan Subdistrict	Guru / Teachers		
	Negeri/Public	Swasta/Private	Jumlah/Total
(1)	(3)	(4)	(5)
Sidikalang	69	169	238
Berampu	-	-	-
Sitinjo	54	24	78
Parbuluan	41	-	41
Sumbul	-	43	43
Silahisabungan	-	-	-
Silima Punggapungga	-	-	-
Lae Parira	-	-	-
Siempat Nempu	-	-	-
Siempat Nempu Hulu	-	-	-
Siempat Nempu Hilir	18	-	18
Tiga Lingga	-	-	-
Gunung Sitember	-	-	-
Pegagan Hilir	21	-	21
Tanah Pinem	24	-	24
<b>Dairi</b>	<b>227</b>	<b>236</b>	<b>463</b>

Lanjutan Tabel/Continued Table 4.1.7

Kecamatan Subdistrict	Murid / Pupils		
	Negeri/Public	Swasta/Private	Jumlah/Total
(1)	(6)	(7)	(8)
Sidikalang	1 248	3 275	4 523
Berampu	-	-	-
Sitinjo	347	320	667
Parbuluan	487	-	487
Sumbul	-	1 020	1 020
Silahasabungan	-	-	-
Silima Punggapungga	-	-	-
Lae Parira	-	-	-
Siempat Nempu	-	-	-
Siempat Nempu Hulu	-	-	-
Siempat Nempu Hilir	260	-	260
Tiga Lingga	-	-	-
Gunung Sitember	-	-	-
Pegagan Hilir	327	-	327
Tanah Pinem	359	-	359
<b>Dairi</b>	<b>3 028</b>	<b>4 615</b>	<b>7 643</b>

Catatan/Note: <sup>1</sup> Jumlah guru termasuk kepala sekolah dan guru/The total of teachers including headmaster and teacher

Sumber/Source: Kementerian Pendidikan dan Kebudayaan, Data Semester Ganjil/Ministry of Educations and Culture, Odd Semester Data

**Tabel**  
**Table** 4.1.9

**Jumlah Sekolah, Guru, dan Murid Madrasah Aliyah (MA)  
di Bawah Kementerian Agama Menurut Kecamatan di  
Kabupaten Dairi, 2019/2020**  
*Number of Schools, Teachers, and Pupils in Madrasah Aliyah  
(MA) Under the Ministry of Religious Affairs by Subdistrict in  
Dairi Regency, 2019/2020*

Kecamatan Subdistrict	Sekolah / Schools		
	Negeri/Public	Swasta/Private	Jumlah/Total
(1)	(2)	(3)	(4)
Sidikalang	1	2	3
Berampu	-	-	-
Sitinjo	-	-	-
Parbuluan	-	-	-
Sumbul	-	-	-
Silahisabungan	-	-	-
Silima Punggapungga	-	-	-
Lae Parira	-	-	-
Siempat Nempu	-	-	-
Siempat Nempu Hulu	-	-	-
Siempat Nempu Hilir	-	-	-
Tiga Lingga	-	-	-
Gunung Sitember	-	-	-
Pegagan Hilir	-	-	-
Tanah Pinem	-	-	-
<b>Dairi</b>	<b>1</b>	<b>2</b>	<b>3</b>

Lanjutan Tabel/*Continued Table 4.1.9*

Kecamatan Subdistrict	Guru / Teachers		
	Negeri/Public	Swasta/Private	Jumlah/Total
(1)	(3)	(4)	(5)
Sidikalang	39	20	59
Berampu	-	-	-
Sitinjo	-	-	-
Parbuluan	-	-	-
Sumbul	-	-	-
Silahisabungan	-	-	-
Silima Punggapungga	-	-	-
Lae Parira	-	-	-
Siempat Nempu	-	-	-
Siempat Nempu Hulu	-	-	-
Siempat Nempu Hilir	-	-	-
Tiga Lingga	-	-	-
Gunung Sitember	-	-	-
Pegagan Hilir	-	-	-
Tanah Pinem	-	-	-
<b>Dairi</b>	<b>39</b>	<b>20</b>	<b>59</b>

Lanjutan Tabel/*Continued Table* 4.1.9

Kecamatan <i>Subdistrict</i>	Murid / <i>Pupils</i>		
	Negeri/ <i>Public</i>	Swasta/ <i>Private</i>	Jumlah/ <i>Total</i>
(1)	(6)	(7)	(8)
Sidikalang	620	222	842
Berampu	-	-	-
Sitinjo	-	-	-
Parbuluan	-	-	-
Sumbul	-	-	-
Silahasabungan	-	-	-
Silima Punggapunga	-	-	-
Lae Parira	-	-	-
Siempat Nempu	-	-	-
Siempat Nempu Hulu	-	-	-
Siempat Nempu Hilir	-	-	-
Tiga Lingga	-	-	-
Gunung Sتمبر	-	-	-
Pegagan Hilir	-	-	-
Tanah Pinem	-	-	-
<b>Dairi</b>	<b>620</b>	<b>222</b>	<b>842</b>

Sumber/*Source*: Kementerian Agama, Data Semester Ganjil/*Ministry of Religious Affairs, Odd Semester Data*



**Tabel 4.1.10** Jumlah Desa/Kelurahan yang Memiliki Fasilitas Sekolah Menurut Kecamatan dan Tingkat Pendidikan di Kabupaten Dairi, 2019  
*Number of Villages Having Educational Facilities by Subdistrict and Educational Level in Dairi Regency, 2019*

Kecamatan Subdistrict	SD Primary School	SMP Junior High School	SMA Senior High School
(1)	(2)	(3)	(4)
Sidikalang	11	5	5
Berampu	5	1	–
Sitinjo	3	2	–
Parbuluan	11	5	1
Sumbul	19	9	4
Silahasabungan	4	2	1
Silima Punggapungga	16	2	1
Lae Parira	9	3	1
Siempat Nempu	13	3	1
Siempat Nempu Hulu	12	3	1
Siempat Nempu Hilir	9	3	1
Tiga Lingga	13	5	2
Gunung Sitember	8	1	–
Pegagan Hilir	11	5	2
Tanah Pinem	19	4	1
<b>Dairi</b>	<b>163</b>	<b>53</b>	<b>21</b>

Lanjutan Tabel/*Continued Table* 4.1.10

Kecamatan <i>Subdistrict</i>	SMK <i>Vocational School</i>	Perguruan Tinggi <i>University</i>
(1)	(5)	(6)
Sidikalang	2	1
Berampu	–	–
Sitinjo	2	1
Parbuluan	1	–
Sumbul	2	–
Silahisabungan	–	–
Silima Punggapungga	–	–
Lae Parira	–	–
Siempat Nempu	–	–
Siempat Nempu Hulu	–	–
Siempat Nempu Hilir	1	–
Tiga Lingga	–	–
Gunung Sتمبر	–	–
Pegagan Hilir	1	–
Tanah Pinem	1	–
<b>Dairi</b>	<b>10</b>	<b>2</b>

Catatan/Note: <sup>1</sup> Desa pada tabel ini termasuk Unit Permukiman Transmigrasi (UPT) yang masih dibina oleh kementerian terkait dan nagari di Provinsi Sumatera Barat/*Villages in this table include Transmigration Settlement Unit which is still fostered by the relevant ministries and the nagari in the Province of Sumatera Barat*

Sumber/Source: BPS, Pendataan Potensi Desa (Podes)/ *BPS-Statistics Indonesia, Village Potential Data Collection*

**Tabel 4.1.11** Angka Partisipasi Murni (APM) dan Angka Partisipasi Kasar (APK) Menurut Jenjang Pendidikan di Kabupaten Dairi, 2018 dan 2019  
**Net Participation Rates and Gross Participation Rates by Educational Level in Dairi Regency, 2018 and 2019**

Jenjang Pendidikan Educational Level	Angka Partisipasi Murni (APM) Net Participation Rates		Angka Partisipasi Kasar (APK) Gross Participation Rates	
	2018	2019	2018	2019
(1)	(2)	(3)	(4)	(5)
SD/MI Elementary School	100,00	99,36	112,64	108,98
SMP/MTs Junior High School	89,17	90,53	97,62	99,66
SMA/SMK/MA Senior High School	80,25	80,65	90,77	90,77
<b>Perguruan Tinggi University</b>	10,48	9,48	14,53	13,06

Sumber/Source: BPS, Survei Sosial Ekonomi Nasional (Susenas)/BPS-Statistics Indonesia, National Socioeconomic Survey

**Tabel**  
**Table** 4.1.12

**Tingkat Buta Huruf Penduduk Kabupaten Dairi dan Provinsi Sumatera Utara Menurut Kelompok Umur (persen), 2019**  
*Literate Rate of Population of Dairi Regency and Sumatera Utara Province by Age Group (percent), 2019*

Kelompok Umur Age Group	Dairi	Sumatera Utara
(1)	(6)	(7)
10 - 14	0,98	0,19
15 - 24	0,00	0,12
25 - 40	0,06	0,21
41 - 64	0,00	1,02
65 +	0,46	6,09

Sumber/Source: BPS, Survei Sosial Ekonomi Nasional (Susenas)/BPS-Statistics Indonesia, National Socioeconomic Survey

**Tabel 4.1.13** **Persentase Penduduk Kabupaten Dairi Berusia 10 Tahun Ke Atas Menurut Kepandaian Membaca dan Menulis (persen), 2018-2019**  
**Percentage of Population of Dairi Regency 10 Years of Age and over by Literacy (percent), 2018-2019**

Kepandaian Membaca dan Menulis <i>Literacy</i>	2018	2019
(1)	(6)	(7)
Huruf Latin <i>Latin Letter</i>	99,61	99,80
Huruf Arab <i>Arabic Letter</i>	7,27	4,52
Huruf Lainnya <i>Other Letter</i>	1,77	0,49
Melek Huruf <i>Literate</i>	99,61	99,80
Buta Huruf <i>Illiterate</i>	0,39	0,20

Sumber/Source: BPS, Survei Sosial Ekonomi Nasional (Susenas)/BPS-Statistics Indonesia, National Socioeconomic Survey

**Tabel 4.1.14** **Persentase Penduduk Kabupaten Dairi yang Masih Sekolah Menurut Kelompok Umur (persen), 2018-2019**  
**Percentage of Population of Dairi Regency Attending School by Age Group(percent), 2018-2019**

Kelompok Umur Age Group	2018	2019
(1)	(6)	(7)
7 - 12	100,00	99,68
13 - 15	100,00	97,86
16 - 18	89,27	89,84
19 - 24	14,94	13,51
7 - 15	100,00	99,16
7 - 24	81,27	81,18

Sumber/Source: BPS, Survei Sosial Ekonomi Nasional (Susenas)/BPS-Statistics Indonesia, National Socioeconomic Survey

## 4.2 KESEHATAN HEALTH

**Tabel** 4.2.1 **Jumlah Desa<sup>1</sup>/Kelurahan Yang Memiliki Sarana Kesehatan Menurut Kecamatan di Kabupaten Dairi, 2019**  
**Table** 4.2.1 **Number of Villages<sup>1</sup>/Kelurahan Having Health Facilities by Subdistrict in Dairi Regency, 2019**

Kecamatan Subdistrict	Rumah Sakit Hospital	Rumah Sakit Bersalin Maternity Hospital	Poliklinik Polyclinic
(1)	(2)	(3)	(4)
Sidikalang	1	-	3
Berampu	-	-	1
Sitinjo	-	-	-
Parbuluan	-	-	1
Sumbul	-	-	1
Silahasabungan	-	-	-
Silima Punggapungga	-	-	-
Lae Parira	-	-	-
Siempat Nempu	-	-	-
Siempat Nempu Hulu	-	-	-
Siempat Nempu Hilir	-	-	-
Tiga Lingga	-	-	1
Gunung Sitember	-	-	2
Pegagan Hilir	-	-	1
Tanah Pinem	-	-	3
<b>Dairi</b>	<b>1</b>	<b>0</b>	<b>13</b>

Lanjutan Tabel/*Continued Table 4.2.1*

Kecamatan <i>Subdistrict</i>	Puskesmas <i>Public Health Center</i>	Puskesmas Pembantu <i>Subsidiary of Public Health Center</i>	Apotek <i>Pharmacy</i>
(1)	(2)	(3)	(4)
Sidikalang	2	9	2
Berampu	1	5	-
Sitinjo	1	2	1
Parbuluan	1	5	-
Sumbul	2	19	1
Silhisabungan	1	3	-
Silima Punggapungga	2	12	-
Lae Parira	1	7	-
Siempat Nempu	1	10	-
Siempat Nempu Hulu	1	11	-
Siempat Nempu Hilir	1	7	-
Tiga Lingga	1	11	1
Gunung Sitember	1	6	1
Pegagan Hilir	1	9	-
Tanah Pinem	1	9	3
<b>Dairi</b>	<b>18</b>	<b>125</b>	<b>9</b>

Catatan/*Note*: <sup>1</sup> Desa pada tabel ini termasuk Unit Permukiman Transmigrasi (UPT) yang masih dibina oleh kementerian terkait dan nagari di Provinsi Sumatera Barat/*Villages in this table include Transmigration Settlement Unit which is still fostered by the relevant ministries and the nagari in the Province of Sumatera Barat*

Sumber/*Source*: BPS, Pendataan Potensi Desa (Podes)/*BPS-Statistics Indonesia, Village Potential Data Collecting*



**Tabel**  
**Table 4.2.2**

**Jumlah Rumah Sakit Umum, Puskesmas, Klinik/Balai Kesehatan, dan Posyandu Menurut Kecamatan di Kabupaten Dairi, 2019**  
**Number of General Hospital, Public Health Center, Medical Clinic, Integrated Service Post, by Subdistrict in Dairi Regency, 2019**

Kecamatan Subdistrict	Rumah Sakit Hospital	Puskesmas Public Health Center	Klinik/Balai Kesehatan Medical Clinic	Posyandu Integrated Health Service
(1)	(2)	(3)	(4)	(5)
Sidikalang	1	2	7	58
Berampu	-	1	-	14
Sitinjo	-	1	1	17
Parbuluan	-	1	1	44
Sumbul	-	2	-	61
Silahasabungan	-	1	-	6
Silima Punggapungga	-	2	1	27
Lae Parira	-	1	-	35
Siempat Nempu	-	1	1	15
Siempat Nempu Hulu	-	1	-	53
Siempat Nempu Hilir	-	1	-	28
Tiga Lingga	-	1	-	48
Gunung Sitember	-	1	1	16
Pegagan Hilir	-	1	-	35
Tanah Pinem	-	1	1	32
<b>Dairi</b>	<b>1</b>	<b>18</b>	<b>13</b>	<b>489</b>

Sumber/Source: Dinas Kesehatan Kabupaten Dairi  
Public Health Office of Dairi Regency

**Tabel**  
**Table** 4.2.3

**Jumlah Fasilitas Kesehatan Pemerintah dan Swasta Menurut Jenisnya di Kabupaten Dairi, 2019**  
**Number of State and Private Health Facilities in Dairi Regency by Type of Facilities, 2019**

<b>Jenis Sarana</b> <b>Type of Facilities</b>	<b>Pemerintah</b> <b>State</b>	<b>Swasta</b> <b>Private</b>	<b>Jumlah</b> <b>Total</b>
(1)	(2)	(3)	(4)
Rumah Sakit / <i>Hospital</i>	1	-	1
Puskesmas / <i>Public Health Center</i>	18	-	18
Puskesmas Pembantu (Pustu) <i>Ministrant Public Health Center</i>	122	-	122
Posyandu / <i>Integrated Health Service</i>	489	-	489
Klinik Pratama / <i>Pratama Clinic</i>	2	13	15
Poskesdes/ <i>Village Health Center</i>	102	-	102
Praktek Dokter Umum/General / <i>Physician Clinic</i>	-	28	28
Praktek Dokter Spesialis/ <i>Medical specialist</i>	-	5	5
Praktek Dokter Gigi / <i>Dentist</i>	-	5	5
Praktek Bidan Mandiri / <i>Midwife</i>	-	51	51
Praktek Perawat / <i>Nurse</i>	-	15	15
Praktek Pengobat Tradisional / <i>Traditional</i>	30	403	433
Optik / <i>Optics</i>	-	4	4
Apotik/ <i>Pharmacy</i>	-	21	21
Toko Obat/ <i>Medicine Depot</i>	-	60	60
<b>Dairi</b>	<b>764</b>	<b>605</b>	<b>1 369</b>

Sumber/Source: Dinas Kesehatan Kabupaten Dairi  
Public Health Office of Dairi Regency

**Tabel**  
**Table 4.2.4****Jumlah Fasilitas Kesehatan Menurut Kecamatan di  
Kabupaten Dairi, 2019**  
**Number of Health Facilities in Dairi Regency by Sub District,  
2019**

<b>Kecamatan Subdistrict</b>	<b>Rumah Sakit Pemerintah State Hospital</b>	<b>Puskesmas Public Health Center</b>	<b>Puskesmas Pembantu Subsidiary of Public Health Center</b>
(1)	(2)	(3)	(4)
Sidikalang	1	2	9
Berampu	-	1	5
Sitinjo	-	1	3
Parbuluan	-	1	5
Sumbul	-	2	16
Silhisabungan	-	1	2
Silima Punggapungga	-	2	12
Lae Parira	-	1	8
Siempat Nempu	-	1	10
Siempat Nempu Hulu	-	1	11
Siempat Nempu Hilir	-	1	7
Tiga Lingga	-	1	11
Gunung Sitember	-	1	6
Pegagan Hilir	-	1	8
Tanah Pinem	-	1	9
<b>Dairi</b>	<b>1</b>	<b>18</b>	<b>122</b>

Lanjutan Tabel/*Continued Table 4.2.4*

Kecamatan <i>Subdistrict</i>	Posyandu <i>Integrated Health Service</i>	Pos Kesehatan Desa Village Health Center	Praktek Dokter <i>Physician Clinic</i>
(1)	(5)	(6)	(7)
Sidikalang	58	4	28
Berampu	14	6	-
Sitinjo	17	1	1
Parbuluan	44	8	-
Sumbul	61	18	3
Silhisabungan	6	2	-
Silima Punggapungga	27	9	-
Lae Parira	35	3	-
Siempat Nempu	15	5	1
Siempat Nempu Hulu	53	10	1
Siempat Nempu Hilir	28	5	1
Tiga Lingga	48	10	-
Gunung Sitember	16	3	1
Pegagan Hilir	35	10	1
Tanah Pinem	32	8	1
<b>Dairi</b>	<b>489</b>	<b>102</b>	<b>38</b>

Lanjutan Tabel/*Continued Table 4.2.4*

Kecamatan Subdistrict	Apotik Pharmacy	Toko Obat Medicine Depot
(1)	(5)	(6)
Sidikalang	15	22
Berampu	-	-
Sitinjo	2	5
Parbuluan	-	5
Sumbul	2	5
Silahasabungan	-	2
Silima Punggapungga	-	2
Lae Parira	-	1
Siempat Nempu	-	6
Siempat Nempu Hulu	-	-
Siempat Nempu Hilir	-	1
Tiga Lingga	1	7
Gunung Sitember	1	-
Pegagan Hilir	-	2
Tanah Pinem	-	2
<b>Dairi</b>	<b>21</b>	<b>60</b>

Sumber/*Source*: Dinas Kesehatan Kabupaten Dairi  
Public Health Office of Dairi Regency

**Tabel**  
**Table** 4.2.5**Jumlah Tenaga Kesehatan Menurut Kecamatan di  
Kabupaten Dairi, 2018**  
**Number of Medical Personnel by Subdistrict in Dairi  
Regency, 2018**

Kecamatan Subdistrict	Dokter Doctor	Perawat Nurse	Bidan Midwife
(1)	(2)	(3)	(4)
Sidikalang	37	46	32
Berampu	2	12	21
Sitinjo	3	13	14
Parbuluan	3	14	23
Sumbul	7	27	40
Silahasabungan	-	3	5
Silima Punggapungga	3	19	19
Lae Parira	1	8	19
Siempat Nempu	2	10	23
Siempat Nempu Hulu	1	7	28
Siempat Nempu Hilir	1	11	15
Tiga Lingga	2	15	40
Gunung Sitember	2	6	15
Pegagan Hilir	1	14	15
Tanah Pinem	2	10	34
<b>Dairi</b>	<b>67</b>	<b>215</b>	<b>343</b>

Lanjutan Tabel/*Continued Table 4.2.5*

Kecamatan <i>Subdistrict</i>	Farmasi <i>Pharmaceutical</i>	Ahli Gizi <i>Nutritionist</i>	Jumlah <i>Total</i>
(1)	(2)	(3)	(4)
Sidikalang	17	2	134
Berampu	-	1	36
Sitinjo	1	1	32
Parbuluan	-	1	41
Sumbul	3	1	78
Silahisabungan	2	1	11
Silima Punggapungga	4		45
Lae Parira	2	2	32
Siempat Nempu	1	-	36
Siempat Nempu Hulu	2	1	39
Siempat Nempu Hilir	1	1	29
Tiga Lingga	1	2	60
Gunung Sitember	1	1	25
Pegagan Hilir	1	-	31
Tanah Pinem	2	2	50
<b>Dairi</b>	<b>38</b>	<b>16</b>	<b>679</b>

Sumber/*Source*: Dinas Kesehatan Kabupaten Dairi  
*Public Health Office of Dairi Regency*

**Tabel**  
**Table** 4.2.6**Jumlah Dokter Menurut Kecamatan di Kabupaten Dairi, 2018**  
**Number of Physicians by Subdistricts in Dairi Regency, 2018**

Kecamatan Subdistrict	Dokter Umum General Physicians	Dokter Gigi Dentists	Dokter Spesialis Medical Specialists	Jumlah Total
(1)	(2)	(3)	(4)	(5)
Sidikalang	29	2	6	37
Berampu	2	-	-	2
Sitinjo	2	1	-	3
Parbuluan	2	1	-	3
Sumbul	6	1	-	7
Silahisabungan	-	-	-	-
Silima Punggapungga	2	1	-	3
Lae Parira	1	-	-	1
Siempat Nempu	1	1	-	2
Siempat Nempu Hulu	1	-	-	1
Siempat Nempu Hilir	1	-	-	1
Tiga Lingga	2	-	-	2
Gunung Sitember	1	1	-	2
Pegagan Hilir	1	-	-	1
Tanah Pinem	1	1	-	2
<b>Dairi</b>	<b>52</b>	<b>9</b>	<b>6</b>	<b>67</b>

Sumber/Source: Dinas Kesehatan Kabupaten Dairi  
Public Health Office of Dairi Regency



**Tabel** 4.2.7 **Jumlah Tenaga Paramedis Menurut Kecamatan di Kabupaten Dairi, 2018**  
**Number of Medical Nurses by Subdistricts in Dairi Regency, 2018**

Kecamatan Subdistrict	Bidan Midwives	Perawat Nurse	Perawat Gigi Dentist Nurse	Jumlah Total
(1)	(2)	(3)	(4)	(5)
Sidikalang	32	46	-	78
Berampu	21	12	-	33
Sitinjo	14	13	-	27
Parbuluan	23	14	1	38
Sumbul	40	27	-	67
Silhisabungan	5	3	-	8
Silima Punggapungga	19	19	1	39
Lae Parira	19	8	-	27
Siempat Nempu	23	10	-	33
Siempat Nempu Hulu	28	7	-	35
Siempat Nempu Hilir	15	11	-	26
Tiga Lingga	40	15	-	55
Gunung Sitember	15	6	-	21
Pegagan Hilir	15	14	-	29
Tanah Pinem	34	10	-	44
<b>Dairi</b>	<b>343</b>	<b>215</b>	<b>2</b>	<b>560</b>

Sumber/Source: Dinas Kesehatan Kabupaten Dairi  
 Public Health Office of Dairi Regency

**Tabel**  
**Table** 4.2.8

**Jumlah Tenaga Non Paramedis Menurut Kecamatan dan Tingkat Pendidikan di Kabupaten Dairi, 2018**  
**Number of Non Medical Nurses by Subdistricts and Education Level in Dairi Regency, 2018**

Kecamatan Subdistrict	SKM	Gizi	APK	SPPH
(1)	(2)	(3)	(4)	(5)
Sidikalang	4	2	3	2
Berampu	1	1	1	-
Sitinjo	1	1	4	-
Parbuluan	1	1	2	-
Sumbul	4	1	1	-
Silahasabungan	1	1	-	-
Silima Punggapungga	4	-	-	-
Lae Parira	4	2	-	1
Siempat Nempu	2	-	-	-
Siempat Nempu Hulu	1	1	2	-
Siempat Nempu Hilir	1	1	1	-
Tiga Lingga	3	2	-	1
Gunung Sتمبر	1	1	1	-
Pegagan Hilir	-	-	-	-
Tanah Pinem	1	2	1	-
<b>Dairi</b>	<b>29</b>	<b>16</b>	<b>16</b>	<b>4</b>

Lanjutan Tabel/*Continued Table 4.2.8*

Kecamatan <i>Subdistrict</i>	Tenaga Farmasi	LCPK	Jumlah <i>Total</i>
(1)	(2)	(3)	(4)
Sidikalang	17	1	29
Berampu	-	-	3
Sitinjo	1	-	7
Parbuluan	-	-	4
Sumbul	3	1	10
Silabisabungan	2	-	4
Silima Punggapungga	4	-	8
Lae Parira	2	-	9
Siempat Nempu	1	-	3
Siempat Nempu Hulu	2	-	6
Siempat Nempu Hilir	1	-	4
Tiga Lingga	1	-	7
Gunung Sitember	1	-	4
Pegagan Hilir	1	-	1
Tanah Pinem	2	-	6
<b>Dairi</b>	<b>38</b>	<b>2</b>	<b>105</b>

Sumber/*Source*: Dinas Kesehatan Kabupaten Dairi  
Public Health Office of Dairi Regency

**Tabel**  
**Table** 4.2.9

**Jumlah Penderita Rawat Jalan di Puskesmas Selama 28 hari - 1 Tahun Menurut Jenis Penyakit di Kabupaten Dairi, 2017 – 2019**  
**Number of Patiens Keeping at Home in Clinic for 28 days until 1 Years by Type of Diseases in Dairi Regency, 2017 – 2019**

Jenis Penyakit Type of Disease	2017	2018	2019
(1)	(2)	(3)	(4)
Infeksi akut lain pada saluran pernafasan bagian atas <i>The other acute infection respiratory tract above part</i>	32 100	28 209	28 100
Penyakit lain pada saluran pernafasan bagian atas <i>Other disease on respiratory tract above part</i>	4 627	4 251	4 195
Penyakit lain pada saluran pernafasan bagian bawah <i>Other disease on respiratory tract below part</i>	943	797	680
Pneumonia/ <i>Pneumonia</i>	52	46	-
Bronkhitis/ <i>Bronchitis</i>	600	468	440
Asma/ <i>Asthma</i>	1 520	1 350	1 255
Kelainan kornea/ <i>cornea anomaly</i>	46	36	30
Penyakit mata lain/ <i>other eyes disease</i>	817	768	720
Penyakit rongga mulut/ <i>oral cavity disease</i>	605	497	389
Penyakit mastoid/ <i>mastoid disease</i>	221	372	390
Infeksi penyakit usus/ <i>intestine disease infection</i>	8 663	8 108	7 980

Lanjutan Tabel/*Continued Table* 4.2.9

Jenis Penyakit <i>Type of Disease</i>	2017	2018	2019
(1)	(2)	(3)	(4)
Penyakit alergi/ <i>allergy disease</i>	3 205	3 426	3 520
Kecelakaan/ <i>accident</i>	1 409	1 858	1 940
Tonsillitis/ <i>transillitis</i>	285	1 241	1 340
Infeksi Telinga Tengah / <i>Central ear infection</i>	448	514	540
Penyakit jamur/ <i>fungus disease</i>	2 173	1 987	1 830
Diare/ <i>Diarrhea</i>	5 861	6 932	6 956
Penyakit Lainnya/ <i>other disease</i>	10 787	7 872	7 890
<b>Dairi</b>	<b>74 362</b>	<b>68 732</b>	<b>68 195</b>

Sumber/*Source*: Dinas Kesehatan Kabupaten Dairi  
Public Health Office of Dairi Regency

**Tabel**  
**Table** 4.2.10

**Persentase Wanita Berumur 15-49 Tahun yang Berstatus Pernah Kawin Menurut Penolong Kelahiran Anak Lahir Hidup Terakhir di Kabupaten Dairi dan Provinsi Sumatera Utara (persen), 2019**  
**Percentage of Ever Married Women Aged 15-49 Years by The Last Birth Attendant in Dairi Regency and Sumatera Utara Province (percent), 2019**

<b>Penolong Kelahiran Terakhir</b> <b>Last Birth Attendant</b>	<b>Dairi</b>	<b>Sumatera Utara</b>
(1)	(2)	(3)
Dokter Kandungan / <i>Obstetricians</i>	44,23	31,11
Dokter Umum / <i>General Practitioner</i>	1,56	1,62
Bidan/ <i>Midwife</i>	51,52	63,03
Perawat/ Tenaga Kesehatan Lainnya / <i>General Practitioner</i>	-	0,64
Dukun Beranak/ <i>Paraji Healer</i>	2,69	2,86
Lainnya/ <i>Others</i>	-	0,75
<b>Jumlah / Total</b>	<b>100,00</b>	<b>100,00</b>

Sumber/*Source*: BPS-Survei Sosial Ekonomi Nasional (SUSENAS) 2019  
*BPS-National Socio Economic Survey 2019*

**Tabel 4.2.11** Jumlah Anak Balita Gizi Buruk Menurut Puskesmas di Kabupaten Dairi , 2017-2019  
**Number of Infants Malnutrition by Public Health Centre Unit in Dairi Regency, 2017-2019**

Kecamatan Subdistrict	2017	2018	2019
(1)	(2)	(3)	(4)
Sidikalang	1	1	2
Berampu	-	-	-
Sitinjo	1	1	-
Parbuluan	3	3	1
Sumbul	3	3	-
Silahisabungan	-	1	2
Silima Punggapungga	10	9	-
Lae Parira	3	3	2
Siempat Nempu	5	5	-
Siempat Nempu Hulu	-	-	-
Siempat Nempu Hilir	5	5	-
Tiga Lingga	5	4	-
Gunung Sitember	1	1	-
Pegagan Hilir	5	5	-
Tanah Pinem	-	-	-
<b>Dairi</b>	<b>42</b>	<b>41</b>	<b>7</b>

Sumber/Source: Dinas Kesehatan Kabupaten Dairi  
 Public Health Office of Dairi Regency

**Tabel**  
**Table** 4.2.12

**Jumlah Kelahiran Hidup, Kematian Bayi Berumur Kurang 1 Tahun ( $D_{0-1th}$ ), Kematian Bayi Berumur Kurang 5 Tahun ( $D_{0-5th}$ ), Kematian Bayi Berumur Kurang 1 Bulan ( $D_{0-1bln}$ ) Menurut Puskesmas di Kabupaten Dairi, 2019**  
**The number of live births, infant mortality Was Less 1 year (a  $D_{0-1th}$ ), infant mortality Was Less 5 years (a  $D_{0-5th}$ ), infant mortality Was Less 1 month (a  $D_{0-1bln}$ ) by Public Health Centre Unit in Dairi Regency, 2019**

Kecamatan Subdistrict	Kelahiran Hidup Live Births	$D_{0-1th}$	$D_{0-5th}$	$D_{0-1bln}$
(1)	(2)	(3)	(4)	(5)
Sidikalang	1 165	7	-	7
Berampu	194	1	-	1
Sitinjo	288	8	-	6
Parbuluan	504	2	-	2
Sumbul	937	6	-	5
Silahasabungan	106	1	-	1
Silima Punggapungga	295	1	-	1
Lae Parira	316	3	1	3
Siempat Nempu	418	1	-	1
Siempat Nempu Hulu	418	4	-	4
Siempat Nempu Hilir	248	4	-	3
Tiga Lingga	500	3	-	3
Gunung Sitember	216	-	-	-
Pegagan Hilir	350	3	-	3
Tanah Pinem	494	2	-	3
<b>Dairi</b>	<b>6 449</b>	<b>46</b>	<b>1</b>	<b>43</b>

Sumber/Source: Dinas Kesehatan Kabupaten Dairi  
Public Health Office of Dairi Regency



**Tabel**  
**Table** 4.2.13**Jumlah Pasangan Usia Subur (PUS), Akseptor Aktif, dan Akseptor Baru Menurut Kecamatan di Kabupaten Dairi, 2019****Number of Fertile Couple, Active, and New Acceptor by Subdistricts In Dairi Regency, 2019**

Kecamatan Subdistrict	PUS Fertile Couple (pasangan/ couple)	Akseptor Aktif Active Acceptors		Akseptor Baru New Acceptors (pasangan/ couple)
		Jumlah Total (pasangan/ couple)	% Terhadap PUS Ratio on Fertile Couple	
(1)	(2)	(3)	(4)	(5)
Sidikalang	6 668	4 650	69,73	645
Berampu	1 156	840	72,66	234
Sitinjo	1 728	1 241	71,81	113
Parbuluan	3 432	1 833	53,40	463
Sumbul	5 270	3 277	62,18	421
Silahasabungan	661	483	73,07	97
Silima Punggapungga	1 445	1 024	70,86	121
Lae Parira	2 127	1 449	68,12	434
Siempat Nempu	2 439	1 668	68,38	199
Siempat Nempu Hulu	2 364	1 523	64,42	155
Siempat Nempu Hilir	1 399	935	68,33	203
Tiga Lingga	3 038	2 924	96,24	281
Gunung Sitember	1 469	873	59,42	95
Pegagan Hilir	1 778	1 334	75,02	80
Tanah Pinem	4 619	3 643	78,86	268
<b>Dairi</b>	<b>39 593</b>	<b>27 697</b>	<b>70,20</b>	<b>3 809</b>

Sumber/Source: Dinas Pengendalian Penduduk dan Keluarga Berencana Kabupaten Dairi  
Board of Population Control and Family Planning of Dairi Regency

**Tabel**  
**Table** 4.2.14

**Jumlah Institusi Keluarga Berencana (KB) di Lapangan Menurut Kecamatan di Kabupaten Dairi, 2019**  
**Number of Family Planning Institution by Sub District in Dairi Regency, 2019**

Kecamatan Subdistrict	UPPKS	PPKBD	Sub PPKBD
(1)	(2)	(3)	(4)
Sidikalang	3	11	76
Berampu	1	5	25
Sitinjo	1	4	17
Parbuluan	1	11	45
Sumbul	1	19	102
Silahisabungan	2	5	18
Silima Punggapungga	1	16	67
Lae Parira	-	9	46
Siempat Nempu	-	13	64
Siempat Nempu Hulu	1	12	60
Siempat Nempu Hilir	2	10	71
Tiga Lingga	1	14	74
Gunung Sitember	2	8	43
Pegagan Hilir	1	13	74
Tanah Pinem	-	19	67
<b>Dairi</b>	<b>17</b>	<b>169</b>	<b>849</b>

Sumber/Source: Dinas Pengendalian Penduduk dan Keluarga Berencana Kabupaten Dairi  
Board of Population Control and Family Planning of Dairi Regency

### 4.3 AGAMA DAN SOSIAL LAINNYA RELIGION AND OTHER SOCIAL AFFAIRS

**Tabel** 4.3.1 **Penduduk Kabupaten Dairi Menurut Kelompok Umur dan Agama, Mei 2010**  
*Table* 4.3.1 **Population of Dairi Regency by Age Group and Religion, May 2010**

Kelompok Umur Group Age	Islam	Protestan Protestant	Katolik Catholic	Hindu	Budha Buddha	Khong Hu Chu Khong Hu Chu
(1)	(2)	(3)	(4)	(5)	(6)	(7)
0 - 4	5 638	23 807	3 788	2	24	2
5 - 9	5 512	25 309	4 050	2	24	-
10 - 14	5 199	25 298	4 113	-	19	-
15 - 19	3 837	18 754	2 806	1	26	-
20 - 24	3 021	10 493	1 663	1	15	-
25 - 29	3 367	12 445	1 862	4	22	-
30 - 34	3 082	12 774	1 865	2	13	2
35 - 39	2 823	11 985	1 889	2	20	-
40 - 44	2 586	11 924	1 902	1	15	-
45 - 49	2 169	10 780	1 688	-	16	-
50 - 54	1 725	10 190	1 543	2	25	-
55 - 59	1 209	7 760	1 216	2	16	-
60 - 64	757	5 186	718	1	11	-
65 - 69	588	3 985	593	-	12	-
70 - 74	381	2 694	355	-	6	1
75+	408	3 208	425	-	8	1
<b>Dairi</b>	<b>42 302</b>	<b>196 592</b>	<b>30 476</b>	<b>20</b>	<b>272</b>	<b>6</b>

Sumber/Source: BPS - Badan Pusat Statistik, Sensus Penduduk 2010  
BPS - Statistics of Indonesia, Population Census 2010

**Tabel**  
**Table** 4.3.2**Jumlah Tempat Peribadatan Menurut Kecamatan di Kabupaten Dairi, 2019**  
**Number of Places of Worship by Subdistrict in Dairi Regency, 2019**

Kecamatan Subdistrict	Masjid Mosque	Gereja Protestan Protestant Church	Gereja Katholik Catholic Church	Pura Temple	Vihara
(1)	(2)	(3)	(4)	(5)	(6)
Sidikalang	21	59	8	-	-
Berampu	9	15	1	-	-
Sitinjo	9	19	4	1	1
Parbuluan	5	28	5	-	-
Sumbul	9	116	31	-	-
Silahisabungan	1	7	3	-	-
Silima Punggapungga	9	51	10	-	-
Lae Parira	5	31	3	-	-
Siempat Nempu	7	45	5	-	-
Siempat Nempu Hulu	21	61	7	-	-
Siempat Nempu Hilir	1	36	16	-	-
Tiga Lingga	13	48	14	-	-
Gunung Sitember	6	25	8	-	-
Pegagan Hilir	8	44	19	-	-
Tanah Pinem	16	33	24	-	-
<b>Dairi</b>	<b>140</b>	<b>618</b>	<b>158</b>	<b>1</b>	<b>1</b>

Sumber/Source: Kantor Kementerian Agama Kabupaten Dairi  
Religious Affairs Office of Dairi Regency

**Tabel**  
**Table 4.3.3****Jumlah Jemaah Haji Menurut Kecamatan di Kabupaten Dairi, 2019**  
**Number of Hajj Pilgrims by Sub District in Dairi Regency, 2019**

Kecamatan Subdistrict	Berangkat/Departure			Kembali/Return		
	Laki-laki Male	Perem- puan Female	Jumlah Total	Laki-laki Male	Perem- puan Female	Jumlah Total
(1)	(2)	(3)	(4)	(5)	(6)	(7)
Sidikalang	2	2	4	2	2	4
Berampu	1	1	2	1	1	2
Sitinjo	-	-	-	-	-	-
Parbuluan	-	-	-	-	-	-
Sumbul	-	-	-	-	-	-
Silahisabungan	-	-	-	-	-	-
Silima Punggapungga	-	-	-	-	-	-
Lae Parira	-	-	-	-	-	-
Siempat Nempu	-	-	-	-	-	-
Siempat Nempu Hulu	-	-	-	-	-	-
Siempat Nempu Hilir	-	-	-	-	-	-
Tiga Lingga	-	-	-	-	-	-
Gunung Sitember	-	-	-	-	-	-
Pegagan Hilir	1	-	1	1	-	1
Tanah Pinem	-	-	-	-	-	-
<b>Dairi</b>	<b>4</b>	<b>3</b>	<b>7</b>	<b>4</b>	<b>3</b>	<b>7</b>

Sumber/Source: Kantor Kementerian Agama Kabupaten Dairi  
Religious Affairs Office of Dairi Regency

**Tabel**  
**Table** 4.3.4

**Jumlah Nikah, Talak, Cerai Menurut Kecamatan di Kabupaten Dairi, 2019**  
**Number of Amount of Marriage, Divorce, Divorce by Sub Districts in Dairi Regency, 2019**

Kecamatan Subdistrict	Nikah Marriage	Talak Divorce	Cerai Divorce
(1)	(2)	(3)	(4)
Sidikalang	-	5	20
Berampu	-	2	-
Sitinjo	-	-	1
Parbuluan	-	-	1
Sumbul	1	-	1
Silahisabungan	-	-	-
Silima Punggapungga	-	-	2
Lae Parira	1	-	-
Siempat Nempu	-	-	-
Siempat Nempu Hulu	3	2	3
Siempat Nempu Hilir	-	-	1
Tiga Lingga	-	2	3
Gunung Sitember	1	-	1
Pegagan Hilir	-	-	1
Tanah Pinem	-	-	-
<b>Dairi</b>	<b>6</b>	<b>11</b>	<b>34</b>

Sumber/Source: Pengadilan Agama Kabupaten Dairi  
Religious Court of Dairi Regency

**Tabel 4.3.5** Jumlah Perkara yang Masuk dan diputuskan Menurut Bulan pada Pengadilan Agama Sidikalang, 2019  
**Table** 4.3.5 Number of Case Reported and Solved at Religious Court of Sidikalang, 2019

Bulan Month	Sisa Tahun Lalu Rest of Last Year	Perkara Diterima New Received	Jumlah Total
(1)	(2)	(3)	(4)
Januari/January	4	8	12
Februari/February	-	4	4
Maret/March	-	4	4
April/April	-	6	6
Mei/May	-	2	2
Juni/June	-	8	8
Juli/July	-	5	5
Agustus/August	-	6	6
September/September	-	3	3
Oktober/October	-	5	5
November/November	-	11	11
Desember/December	-	1	1
<b>Dairi</b>	<b>4</b>	<b>63</b>	<b>67</b>

Sumber/Source: Pengadilan Agama Kabupaten Dairi  
 Religious Court of Dairi Regency

**Tabel**  
**Table** 4.3.6**Jumlah Kejadian Bencana Alam, Korban Jiwa, Kerusakan Rumah Menurut Kecamatan di Kabupaten Dairi, 2019**  
**Number of Natural Disasters, Death and Home Damage by Sub Districts in Dairi Regency, 2019**

Kecamatan Subdistrict	Bencana Alam Natural Disasters	Korban Jiwa Death	Kerusakan Rumah Home Damage
(1)	(2)	(3)	(4)
Sidikalang	13	-	25
Berampu	-	-	-
Sitinjo	5	-	6
Parbuluan	2	-	9
Sumbul	9	2	3
Silahisabungan	7	-	-
Silima Punggapungga	2	-	-
Lae Parira	5	-	16
Siempat Nempu	4	-	1
Siempat Nempu Hulu	3	-	2
Siempat Nempu Hilir	1	-	1
Tiga Lingga	15	1	65
Gunung Sitember	5	-	8
Pegagan Hilir	4	-	2
Tanah Pinem	12	-	18
<b>Dairi</b>	<b>87</b>	<b>3</b>	<b>156</b>

Sumber/Source: Badan Penanggulangan Bencana Daerah Kabupaten Dairi  
Regional Disaster Management Agency of Dairi Regency



**Tabel 4.3.7** Jumlah Kejadian Bencana Alam, Korban Jiwa, Kerusakan Rumah Menurut Jenis Bencana di Kabupaten Dairi, 2019  
**Number of Natural Disasters, Death and Home Damage by Type of Disaster in Dairi Regency, 2019**

Kecamatan Subdistrict	Bencana Alam Natural Disasters	Korban Jiwa Death	Kerusakan Rumah Home Damage
(1)	(2)	(3)	(4)
Gempa Bumi	1	-	-
Tanah Longsor	44	-	5
Angin Puting Beliung	12	1	75
Banjir Bandang	1	-	-
Kebakaran Hutan dan Lahan	5	-	-
Kebakaran Pemukiman	24	2	76
<b>Dairi</b>	<b>87</b>	<b>3</b>	<b>156</b>

Sumber/Source: Badan Penanggulangan Bencana Daerah Kabupaten Dairi  
 Regional Disaster Management Agency of Dairi Regency

**Tabel**  
**Table** 4.3.8

**Persentase Rumah Tangga Menurut Status Penguasaan Bangunan Tempat Tinggal yang Ditempati di Kabupaten Dairi (persen), 2017-2019**  
**Percentage of Household by Tenure of Housing Unit in Dairi Regency (percent), 2017-2019**

<b>Status Penguasaan Bangunan Tempat Tinggal Yang Ditempati</b> <i>Tenure of Housing Unit</i>	<b>2017</b>	<b>2018</b>	<b>2019</b>
(1)	(2)	(3)	(4)
Milik Sendiri/Self Ownership	76,42	78,53	76,99
Kontrak/Sewa Contract/ Rent	13,17	10,39	9,05
Bebas Sewa Free of Rent	9,03	9,73	13,43
Rumah Dinas House on Duty	1,20	0,93	0,53
Lainnya/Others	0,18	0,43	0,00
<b>Jumlah/Total</b>	<b>100,00</b>	<b>100,00</b>	<b>100,00</b>

Sumber/Source: BPS-Survei Sosial Ekonomi Nasional (SUSENAS) 2017-2019  
BPS-National Socio Economic Survey 2017-2019

**Tabel** 4.3.9 **Persentase Rumah Tangga Menurut Luas Lantai dan Rata-Rata Luas Lantai Per Kapita di Kabupaten Dairi (persen), 2017-2019**  
**Percentage of Household by Floor Area and Average of Floor Area Per Capita in Dairi Regency(percent), 2017-2019**

<b>Luas Lantai Floor Area (m2)</b>	<b>2017</b>	<b>2018</b>	<b>2019</b>
<b>(1)</b>	<b>(2)</b>	<b>(3)</b>	<b>(4)</b>
< 20	2,71	1,91	1,66
20 - 49	23,21	30,91	20,82
50 - 59	9,88	8,62	10,94
60 - 99	45,72	41,74	44,99
100 - 149	14,60	11,23	16,12
150 +	3,89	5,59	5,48
<b>Jumlah/Total</b>	<b>100,00</b>	<b>100,00</b>	<b>100,00</b>
<b>Rata-rata luas lantai per kapita Average of floor area per capita</b>	<b>23,71</b>	<b>22.81</b>	<b>24,28</b>

Sumber/Source: BPS-Survei Sosial Ekonomi Nasional (SUSENAS) 2017-2019  
 BPS-National Socio Economic Survey 2017-2019

**Tabel**  
**Table** 4.3.10

**Persentase Rumah Tangga Menurut Jenis Lantai di  
Kabupaten Dairi (persen), 2017-2019**  
*Percentage of Household by Floor Main Material in Dairi  
Regency (percent), 2017-2019*

<b>Jenis Lantai Terluas Floor Main Material</b>	<b>2017</b>	<b>2018</b>	<b>2019</b>
(1)	(2)	(3)	(4)
<b>Bukan Tanah/Not Land</b>	<b>97,89</b>	<b>98,77</b>	<b>99,03</b>
- Marmer/Keramik/Granit / Marble/Ceramic/Granite	13,52	21,53	22,23
- Tegel/Teraso/Tiles/Terazzo	0,38	0,38	-
- Semen/Cement	73,03	67,86	67,35
- Kayu/wood	10,96	8,27	8,86
- Bambu/kayu kualitas rendah	-	0,74	0,60
<b>Tanah/Land</b>	<b>1,97</b>	<b>1,23</b>	<b>0,97</b>
<b>Lainnya/Other</b>	<b>0,14</b>	<b>-</b>	<b>-</b>
<b>Jumlah/Total</b>	<b>100,00</b>	<b>100,00</b>	<b>100,00</b>

Sumber/Source: BPS-Survei Sosial Ekonomi Nasional (SUSENAS) 2017-2019  
BPS-National Socio Economic Survey 2017-2019

**Tabel 4.3.11** **Persentase Rumah Tangga Menurut Jenis Dinding Rumah Terluas di Kabupaten Dairi (persen), 2017-2019**  
**Percentage of Household by Wall Main Material in Dairi Regency (percent), 2017-2019**

<b>Jenis Dinding Terluas Wall Main Material</b>	<b>2017</b>	<b>2018</b>	<b>2019</b>
(1)	(2)	(3)	(4)
Tembok/Brick	26,89	35,56	38,47
Kayu /Wood	70,00	62,26	59,33
Anyaman Bambu/Bamboo	3,11	2,18	0,94
Lainnya/Others	-	-	1,25
<b>Jumlah/Total</b>	<b>100,00</b>	<b>100,00</b>	<b>100,00</b>

Sumber/Source: BPS-Survei Sosial Ekonomi Nasional (SUSENAS) 2017-2019  
 BPS-National Socio Economic Survey 2017-2019

**Tabel**  
**Table** 4.3.12

**Persentase Rumah Tangga Menurut Jenis Atap Rumah  
Terbanyak di Kabupaten Dairi (persen), 2017-2019**  
**Percentage of Household by Roof Main Material in Dairi  
Regency (percent), 2017-2019**

<b>Jenis Atap Rumah Terbanyak</b> <b>Roof Main Material</b>	<b>2017</b>	<b>2018</b>	<b>2019</b>
(1)	(2)	(3)	(4)
Beton/ <i>Concrete</i>	0,69	0,86	1,53
Genteng/ <i>Tile</i>	0,67	0,78	0,82
Seng / <i>Zinc</i>	98,18	95,19	95,75
Asbes/ <i>Asbestos</i>	-	1,77	0,58
Ijuk/Daun/ <i>Fibre of Palm Tree/Leaf</i>	0,22	1,16	0,00
Lainnya/ <i>Others</i>	0,24	0,24	1,32
<b>Jumlah/Total</b>	<b>100,00</b>	<b>100,00</b>	<b>100,00</b>

Sumber/*Source*: BPS-Survei Sosial Ekonomi Nasional (SUSENAS) 2017-2019  
*BPS-National Socio Economic Survey 2017-2019*

**Tabel** 4.3.13 **Persentase Rumah Tangga Menurut Sumber Penerangan Utama di Kabupaten Dairi (persen), 2017-2019**  
**Table** **Percentage of Household by Main Source of Light in Dairi Regency (percent), 2017-2019**

<b>Sumber Penerangan</b> <i>Source of Light</i>	<b>2017</b>	<b>2018</b>	<b>2019</b>
(1)	(2)	(3)	(4)
Listrik PLN <i>PLN Electricity</i>	97,90	98,72	98,84
Listrik Non PLN <i>Non PLN Electricity</i>	0,09	0,12	0,36
Bukan Listrik <i>Not Electricity</i>	2,01	1,16	0,81
<b>Jumlah/Total</b>	<b>100,00</b>	<b>100,00</b>	<b>100,00</b>

Sumber/Source: BPS-Survei Sosial Ekonomi Nasional (SUSENAS) 2017-2019  
 BPS-National Socio Economic Survey 2017-2019

**Tabel 4.3.14** **Persentase Rumah Tangga Menurut Sumber Air Minum di Kabupaten Dairi (persen), 2017-2019**  
**Percentage of Household by Source of Drinking Water in Dairi Regency,(percent), 2017-2019**

<b>Sumber Air Minum</b> <i>Source of Drinking Water</i>	<b>2017</b>	<b>2018</b>	<b>2019</b>
(1)	(2)	(3)	(4)
Air Kemasan Bermerk/ <i>Packaged Water</i>	0,42	0,43	0,64
Air Isi Ulang/ <i>Refill Water</i>	9,19	4,97	5,75
Air Leding / <i>Water Supply</i>	17,85	30,26	23,11
Sumur Bor/Pompa/ <i>Well Drill/Pump</i>	7,77	5,36	9,77
Sumur Terlindung/ <i>Covert Well</i>	2,87	1,72	6,11
Sumur Tidak Terlindung/ <i>Uncovert Well</i>	3,14	1,49	3,32
Mata Air Terlindung/ <i>Covert Spring</i>	43,41	37,29	34,63
Mata Air Tidak Terlindung / <i>Uncovert Spring</i>	5,17	8,24	6,08
Air Permukaan / <i>Surface Water</i>	3,84	3,03	5,92
Air Hujan/ <i>Rain Water</i>	6,24	7,20	4,65
Lainnya/ <i>Others</i>	0,11	-	0,00
<b>Jumlah/Total</b>	<b>100,00</b>	<b>100,00</b>	<b>100,00</b>

Sumber/Source: BPS-Survei Sosial Ekonomi Nasional (SUSENAS) 2017-2019  
 BPS-National Socio Economic Survey 2017-2019



**Tabel** 4.3.15 **Persentase Rumah Tangga Menurut Tempat Pembuangan Akhir Kotoran /Tinja di Kabupaten Dairi (persen), 2017-2019**  
**Percentage of Household by Place of Final Defecation in Dairi Regency (percent), 2017-2019**

<b>Tempat Pembuangan Akhir Kotoran Tinja Place of Final Defecation</b>	<b>2017</b>	<b>2018</b>	<b>2019</b>
(1)	(2)	(3)	(4)
Tangki/SPAL/Septick Tank	86,42	85,42	93,85
Kolam/Sawah/Sungai/Danau Pond/Rice Filed /Rivers/Lake	0,04	-	0,55
Lainnya/Others	13,55	14,58	5,60
<b>Jumlah/Total</b>	<b>100,00</b>	<b>100,00</b>	<b>100,00</b>

Sumber/Source: BPS-Survei Sosial Ekonomi Nasional (SUSENAS) 2017-2019  
 BPS-National Socio Economic Survey 2017-2019

**Tabel**  
**Table** 4.3.16

**Persentase Rumah Tangga Menurut Bahan Bakar Utama untuk Memasak di Kabupaten Dairi (persen), 2017-2019**  
**Percentage of Household by Main Fuel for Cooking in Dairi Regency (percent), 2017-2019**

<b>Bahan Bakar Utama untuk Memasak</b> <b>Main Fuel for Cooking</b>	<b>2017</b>	<b>2018</b>	<b>2019</b>
(1)	(2)	(3)	(4)
Listrik/ <i>Electric</i>	-	1,12	-
Gas/Elpiji/ <i>Gas</i>	81,50	81,21	88,37
Minyak Tanah/ <i>Kerosine</i>	1,02	0,49	0,05
Kayu Bakar/ <i>Wood</i>	16,98	16,64	11,58
Tidak Memasak / <i>Not Cooking</i>	0,50	0,54	-
<b>Jumlah/Total</b>	<b>100,00</b>	<b>100,00</b>	<b>100,00</b>

Sumber/*Source*: BPS-Survei Sosial Ekonomi Nasional (SUSENAS) 2017-2019  
*BPS-National Socio Economic Survey 2017-2019*

**Tabel 4.3.17** Jumlah Peristiwa Kejahatan/Pelanggaran yang Dilaporkan dan Diselesaikan Menurut Jenis Kejahatan/Pelanggaran di Kabupaten Dairi (kasus), 2019  
**Number of Crime/Violation Reported and Cleared by Type of Crime/ Violation in Dairi Regency (cases), 2019**

Jenis Kejahatan/Pelanggaran <i>Type of Crime/Violation</i>	Dilaporkan <i>Reported</i>	Diselesaikan <i>Cleared</i>	Belum Selesai <i>Not yet Cleared</i>
(1)	(2)	(3)	(4)
Kebakaran/ <i>Fire</i>	20	17	3
Pembakaran/ <i>Arson</i>	5	1	4
Korupsi / <i>Corruption</i>	1	-	1
Pemalsuan Surat / <i>Counterfeiting of Letter</i>	4	4	-
Kejahatan Susila/ <i>Rape</i>	23	16	7
Penipuan/Penggelapan <i>Swindle/Emblezzement</i>	16	4	12
Perjudian/ <i>Gambling</i>	6	6	-
Pembunuhan / <i>Murder</i>	4	1	3
Penganiayaan Berat / <i>Heavy Violence</i>	-	-	-
Penganiayaan Ringan / <i>Light Violence</i>	1	1	-
Curas/ <i>Theft by force</i>	5	1	4
Curat / <i>Theft and Heavy Violence</i>	40	10	30
Pencurian Biasa / <i>Light theft</i>	25	12	13
Curanmor/ <i>Motorcycle Robbery</i>	41	7	34
Peras/Ancam/ <i>Extortion/ Threats</i>	16	12	4
Penghinaan / <i>Contempt</i>	14	8	6
Penggelapan / <i>Emblezzement</i>	12	7	5

Lanjutan Tabel/*Continued Table 4.3.17*

Jenis Kejahatan/Pelanggaran <i>Type of Crime/Violation</i>	Dilaporkan <i>Reported</i>	Diselesaikan <i>Cleared</i>	Belum Selesai <i>Not yet Cleared</i>
(1)	(2)	(3)	(4)
Penipuan/ <i>Swindle</i>	9	4	5
Merusak/ <i>Destruction</i>	9	8	1
Minyak dan Gas/ <i>Oil and Gas</i>	1	3	-
Perasaan Tidak Senang/ <i>Displeasure</i>	8	3	5
Illegal Logging	6	-	-
Sengketa Tanah/ <i>Land Dispute</i>	6	7	-
Perkawinan Terlarang / <i>Forbidden Marriage</i>	5	3	2
Penemuan Mayat / <i>Discovery of the Bodies</i>	4	3	1
Mengakibatkan Meninggal Dunia atau Luka Karena Alpa / <i>Resulting Death or Injuries</i>	-	-	-
KDRT/ <i>Domestic Violence</i>	16	10	6
Perlindungan Anak/ <i>Child Protection</i>	16	3	13
Perlindungan dan Pengelolaan Lingkungan Hidup/ <i>Protection and Management of the Environment</i>	3	1	2
Lainnya / <i>Others</i>	227	190	37
<b>Jumlah/Total</b>	<b>542</b>	<b>342</b>	<b>198</b>

Sumber/*Source*: Kantor Kepolisian Resor Dairi  
*District Police Office of Dairi Regency*

**Tabel 4.3.18** Jumlah Pelaku Kejahatan Menurut Jenis Kelamin dan Jenis Kejahatan di Kabupaten Dairi, 2019  
**Number of Offender of Crime by Type of Crime and in Dairi Regency, 2019**

Jenis Kejahatan <i>Type of Crime</i>	Laki-laki <i>Male</i>	Perempuan <i>Female</i>	Jumlah <i>Total</i>
(1)	(2)	(3)	(4)
Pencurian/ <i>Theft</i>	27	-	27
Pembunuhan/ <i>Murder</i>	6	1	7
Penganiayaan/ <i>Violence</i>	113	63	176
Pemerasan/ <i>Blackmail</i>	2	-	2
Penggelapan/ <i>Embezzlement</i>	12	-	12
Penipuan/ <i>Swindle</i>	9	3	12
Kejahatan Terhadap Ketertiban Umum <i>Crime to Public Order</i>	-	-	-
Perampokan/ <i>Robbery</i>	-	-	-
<b>Jumlah/Total</b>	<b>169</b>	<b>67</b>	<b>236</b>

Sumber/Source: Kantor Kepolisian Resor Dairi  
 District Police Office of Dairi Regency

**Tabel 4.3.19** Jumlah Perkara Pidana Yang Masuk Dan Diputuskan pada Kejaksaan Negeri Dairi (kasus), 2019  
**Number of Criminal Case Reported And Solved by State Prosecution of Dairi (cases), 2019**

Jenis Kejahatan/Pelanggaran <i>Type of Crime/Violation</i>	Dilaporkan <i>Reported</i>	Diselesaikan <i>Cleared</i>	Belum Selesai <i>Not yet Cleared</i>
(1)	(2)	(3)	(4)
Ketertiban Umum	7	15	20
Perkosaan	-	-	-
Perjudian	1	8	9
Kejahatan Terhadap Nyawa	11	33	33
Penganiayaan Berat	-	6	5
Pencurian Dengan Pemberatan	4	16	18
Pencurian Dengan Kekerasan	-	-	-
Pemerasan Dengan Ancaman	-	-	-
Penggelapan	1	4	5
Senjata Api	-	-	-
Narkotika	24	44	64
Piskotropika	-	-	-
Hak Kekayaan Intelektual	-	-	-
Perkara Kehutanan (Illegal Logging)	-	-	-
Perkara Lingkungan Hidup	-	-	-
Perbankan	-	-	-
Perkara Uang Palsu	-	-	-
Pertambangan Tanpa Izin	-	-	-
Pencucian Uang	-	-	-
Perdagangan Orang, Perempuan, dan Anak (Trafficking)	-	-	-
Kekerasan Dalam Rumah Tangga	1	2	3
Terorisme	-	-	-
<b>Jumlah / Total</b>	<b>49</b>	<b>128</b>	<b>157</b>

Sumber/Source: Kejaksaan Negeri Dairi / State Prosecution of Dairi

**Tabel**  
**Table** 4.3.20

**Jumlah Perkara Perdata yang Masuk dan Telah di  
Putuskan Pengadilan Negeri Sidikalang Menurut Bulan di  
Kabupaten Dairi, 2019**  
*Number of Civil Case Reported and Solved by Month in Dairi  
Regency, 2019*

Bulan/Month	Sisa Bulan yang Lalu <i>Rest of Last Month</i>		Masuk Bulan Ini <i>Reported this Month</i>		Diselesaikan <i>Solved</i>		Belum Diselesaikan <i>Unsolved</i>	
	Guga- tan	Permo- honan	Guga- tan	Permo- honan	Guga- tan	Permo- honan	Guga- tan	Permo- honan
(1)	(2)	(3)	(4)	(5)	(6)	(7)	(8)	(9)
Januari / <i>January</i>	13	-	4	8	2	-	15	8
Februari / <i>February</i>	15	8	1	15	1	20	15	3
Maret / <i>March</i>	15	3	4	8	1	8	18	3
April / <i>April</i>	18	3	3	4	1	3	20	4
Mei / <i>May</i>	20	4	5	10	6	12	19	2
Juni / <i>June</i>	19	2	3	12	4	6	18	8
Juli / <i>July</i>	18	8	8	12	4	14	22	6
Agustus / <i>August</i>	22	6	3	5	5	9	20	2
September / <i>September</i>	20	2	5	10	6	7	19	5
Oktober / <i>October</i>	19	5	4	5	6	9	17	1
November / <i>November</i>	17	1	2	9	8	9	11	1
Desember / <i>December</i>	11	1	2	1	3	2	10	-
<b>Jumlah / Total</b>	<b>207</b>	<b>43</b>	<b>44</b>	<b>99</b>	<b>47</b>	<b>99</b>	<b>204</b>	<b>43</b>

Sumber/Source: Pengadilan Negeri Sidikalang / State Court of Sidikalang

**Tabel**  
**Table** 4.3.21

**Jumlah Perkara Pidana yang Masuk dan di Putuskan Menurut Bulan dan Jenis Perkara pada Pengadilan Negeri Sidikalang (perkara), 2019**  
**Number of Criminal Case Reported and Solved by Month and Type of Cases at State Court of Sidikalang (cases),2019**

Bulan/Month	Sisa Bulan yang Lalu <i>Rest of Last Month</i>	Masuk Bulan Ini <i>Reported this Month</i>	Diselesaikan <i>Solved</i>	Belum Diselesaikan <i>Unsolved</i>
(1)	(2)	(3)	(4)	(5)
Januari / <i>January</i>	51	21	13	59
Februari / <i>February</i>	59	12	17	54
Maret / <i>March</i>	54	15	20	49
April / <i>April</i>	49	16	35	30
Mei / <i>May</i>	30	14	13	31
Juni / <i>June</i>	31	17	10	38
Juli / <i>July</i>	38	21	24	35
Agustus / <i>August</i>	35	11	15	31
September / <i>September</i>	31	6	12	25
Oktober / <i>October</i>	25	12	12	25
November / <i>November</i>	25	8	12	21
Desember / <i>December</i>	21	19	17	23
<b>Jumlah / Total</b>	<b>449</b>	<b>172</b>	<b>200</b>	<b>421</b>

Sumber/Source: Pengadilan Negeri Sidikalang / State Court of Sidikalang



#### 4.4 KEMISKINAN POVERTY

**Tabel** 4.4.1 **Garis Kemiskinan, Jumlah, dan Persentase Penduduk Miskin di Kabupaten Dairi, 2015–2019**  
**Table** 4.4.1 **Poverty Line, Number, and Percentage of Poor People in Dairi Regency, 2015–2019**

Tahun Year	Garis Kemiskinan (rupiah/kapita/bulan) Poverty Line (rupiah/capita/month)	Jumlah Penduduk Miskin (ribu) Number of Poor People (thousand)	Persentase Penduduk Miskin Percentage of Poor People
(1)	(2)	(3)	(4)
2015	263 359	25,33	9,09
2016	293 666	24,94	8,90
2017	310 836	24,98	8,87
2018	325 176	23,19	8,20
2019	341 511	21,86	7,70

Sumber/Source: .BPS, Survei Sosial Ekonomi Nasional Maret/BPS-Statistics Indonesia, March National Socioeconomic Survey

**Tabel**  
**Table** 4.4.2

**Indeks Kedalaman Kemiskinan dan Indeks Keparahan Kemiskinan di Kabupaten Dairi, 2015–2019**  
**Poverty Gap Index and Poverty Severity Index in Dairi Regency, 2015–2019**

Tahun Year	Indeks Kedalaman Kemiskinan Poverty Gap Index	Indeks Keparahan Kemiskinan Poverty Severity Index
(1)	(2)	(3)
2015	0,91	0,15
2016	0,78	0,18
2017	1,03	0,19
2018	1,77	0,54
2019	0,96	0,22

Sumber/Source: .BPS, Survei Sosial Ekonomi Nasional Maret/BPS-Statistics Indonesia, March National Socioeconomic Survey

**Tabel**  
**Table 4.4.3****Jumlah Beras Miskin (Raskin) yang Disalurkan Menurut Kecamatan di Kabupaten Dairi (kg), 2019**  
**Number of Rice Disdistributed for The Poor by Sub Districts in Dairi Regency (kg), 2019**

<b>Kecamatan</b> <b>Sub Districts</b>	<b>Beras Miskin (Raskin)</b> <b>yang disalurkan</b> <b>Rice Disdistributed</b> <b>for Poverty People</b>
(1)	(2)
Sidikalang	163 680
Berampu	58 368
Sitinjo	52 992
Parbuluan	121 056
Sumbul	235 296
Silahisabungan	32 352
Silima Punga-punga	100 800
Lae Parira	86 016
Siempat Nempu	127 200
Siempat Nempu Hulu	122 400
Siempat Nempu Hilir	86 784
Tiga Lingga	115 680
Gunung Sitember	58 080
Pegagan Hilir	122 304
Tanah Pinem	103 392
<b>Dairi</b>	<b>1 586 400</b>

Sumber/Source: Dinas Sosial Kabupaten Dairi / Social Department of Dairi Regency

**Tabel**  
**Table** 4.4.4

**Jumlah Penerima Bantuan dan Anggaran Bantuan Sosial Pangan Menurut Kecamatan di Kabupaten Dairi, 2019**  
**Number of Recipients and Food Social Assistance Budget By Subdistricts in Dairi Regency, 2019**

Kecamatan Sub Districts	Penerima Bantuan Recipients (Kepala Keluarga/ Head of Family)	Anggaran per Keluarga Budget (Rp)
(1)	(2)	(3)
Sidikalang	1 705	110 000
Berampu	608	110 000
Sitinjo	552	110 000
Parbuluan	1 261	110 000
Sumbul	2 451	110 000
Silahisabungan	337	110 000
Silima Punga-punga	1 505	110 000
Lae Parira	896	110 000
Siempat Nempu	1 325	110 000
Siempat Nempu Hulu	1 275	110 000
Siempat Nempu Hilir	904	110 000
Tiga Lingga	1 205	110 000
Gunung Sitember	605	110 000
Pegagan Hilir	1 274	110 000
Tanah Pinem	1 077	110 000
<b>Dairi</b>	<b>16 980</b>	<b>1 650 000</b>

Sumber/Source: Dinas Sosial Kabupaten Dairi / Social Department of Dairi Regency

#### 4.5 PEMBANGUNAN MANUSIA HUMAN DEVELOPMENT

**Tabel 4.5.1** **Komponen Indeks Pembangunan Manusia (IPM) Kabupaten Dairi dan Provinsi Sumatera Utara, 2017-2019**  
**Component of Human Development Indices (HDI) of Dairi Regency and Sumatera Utara Province, 2017-2019**

Komponen IPM Component of HDI	Dairi			Sumatera Utara		
	2017	2018	2019	2017	2018	2019
(1)	(2)	(3)	(4)	(5)	(6)	(7)
Angka Harapan Hidup <i>Life Expectancy (tahun/year)</i>	68,13	68,41	68,79	68,37	68,61	68,95
Harapan Lama Sekolah <i>Expected Years of Schooling (tahun/year)</i>	13,06	13,07	13,09	13,10	13,14	13,15
Rata-rata Lama Sekolah Mean <i>Years of Schooling (tahun/year)</i>	8,90	9,15	9,34	9,25	9,34	9,45
Pengeluaran per kapita <i>Per capita expenditure (ribu rupiah/ thousand rupiahs)</i>	10 395	10 492	10 602	10 036	10 391	10 649
<b>IPM /HDI</b>	<b>70,36</b>	<b>70,89</b>	<b>71,42</b>	<b>70,57</b>	<b>71,18</b>	<b>71,74</b>

Sumber/Source: .BPS, Survei Sosial Ekonomi Nasional Maret/BPS-Statistics Indonesia, March National Socioeconomic Survey

**PERTANIAN, KEHUTANAN, PETERNAKAN,  
DAN PERIKANAN**  
*AGRICULTURE, FORESTRY, LIVESTOCK,  
AND FISHERY*

**05**

**65.195 Ha**

Luas Kawasan Hutan  
Kabupaten Dairi

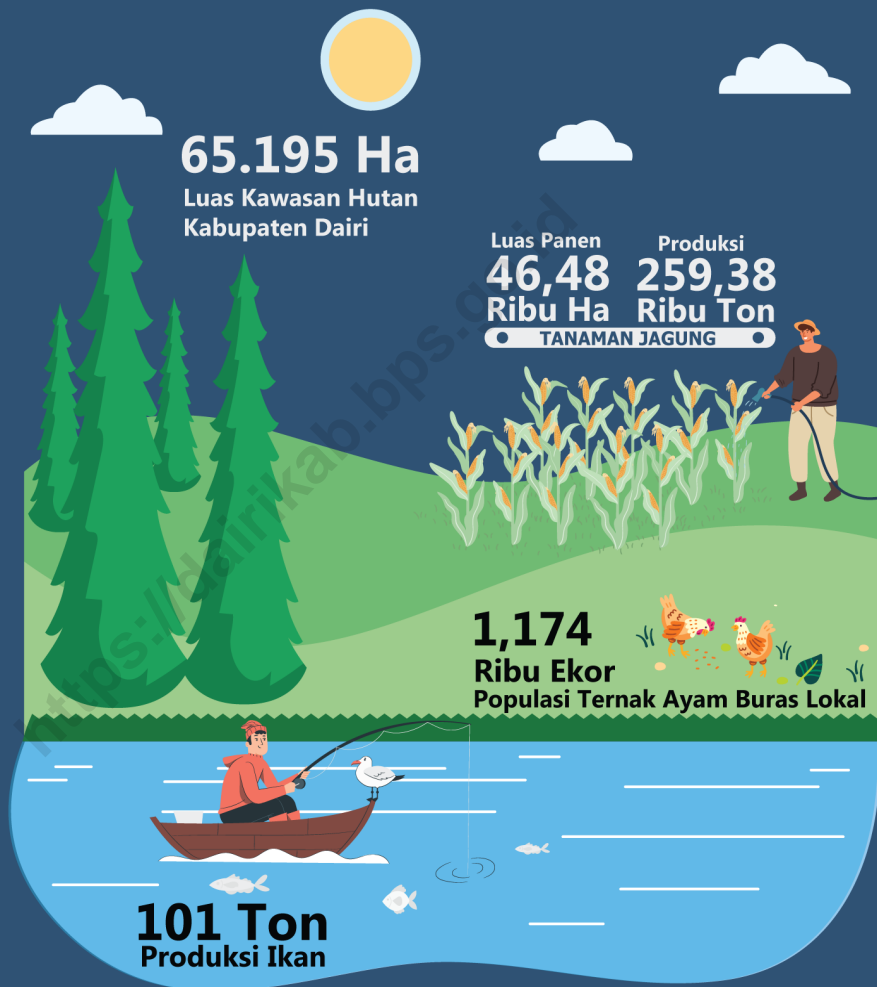
Luas Panen      Produksi  
**46,48      259,38**  
RibU Ha      RibU Ton

TANAMAN JAGUNG

**1,174**  
RibU Ekor

Populasi Ternak Ayam Buras Lokal

**101 Ton**  
Produksi Ikan





**PENJELASAN TEKNIS**

1. Pengumpulan data Statistik Pertanian (SP) diselenggarakan oleh Badan Pusat Statistik bekerjasama dengan Direktorat Jenderal Tanaman Pangan, Kementerian Pertanian.
2. Data pokok tanaman pangan yang dikumpulkan adalah luas panen dan produktivitas (hasil per hektar). Produksi tanaman pangan merupakan hasil perkalian antara luas panen dengan produktivitas. Jenis data tanaman pangan mencakup padi dan palawija (jagung, kedelai, kacang tanah, ubi kayu, ubi jalar). Pengumpulan data luas panen dilakukan setiap bulan oleh Mantri Pertanian/ Kepala Cabang Dinas Kecamatan (KCD) dan dilaporkan dengan formulir Statistik Pertanian (SP). Pengumpulan data dilakukan dengan pendekatan area kecamatan di seluruh wilayah Indonesia. Pengumpulan data luas panen di tingkat kecamatan tersebut didasarkan pada hasil pengumpulan data dari seluruh desa/kelurahan di kecamatan bersangkutan. Pengumpulan data produktivitas tanaman pangan dilakukan melalui Survei Ubinan dengan pendekatan rumah tangga menggunakan formulir SUB-S.

**TECHNICAL NOTES**

1. *Agriculture Survey is carried out by the BPS-Statistics Indonesia in cooperation with the Directorate General of Food Crops, Ministry of Agriculture.*
2. *The main food crops data collected consists of harvested area and productivity (yield per hectare). Food crops production is generated by harvested area multiplied by productivity. Type of food crops data covers paddy and secondary food crops (maize, soybeans, peanuts, cassava, and sweet potatoes). The harvested area data is collected every month by the Agriculture Extension Workers (called KCD for Kepala Cabang Dinas Kecamatan) and reported in Agriculture Statistics Form (called SP for Statistik Pertanian). Data collection is conducted using sub Districts area approach in all sub Districts in Indonesia. Harvest area in each sub district is estimated based on the harvested area in each sub village in the sub district. Food crop productivity (yield per hectare) data are collected by Sub District Statistics Coordinator (called KSK for Koordinator Statistik Kecamatan) and KCD being the enumerator through the Crop Cutting Survey using SUB-S form based on household approach.*



Pengumpulan data produktivitas dilakukan oleh petugas lapangan, yaitu Koordinator Statistik Kecamatan//KSK dan KCD melalui pengukuran langsung pada plot ubinan berukuran 2½ m x 2½ m. Periode pengumpulan data produktivitas dilakukan setiap subround (empat bulanan) pada waktu panen petani.

*The productivity data collection is conducted by a direct measurement in 2½m x 2½ m crop cutting plot. The productivity measurement is conducted in every subround (four monthly) at the time when farmers are harvesting their crops*

3. Pengumpulan data luas lahan sawah dilakukan setiap tahun oleh KCD dengan menggunakan formulir SP-Lahan. Data luas lahan sawah yang dilaporkan adalah kondisi akhir tahun yang berada di wilayah administrasi kecamatan mencakup lahan yang diusahakan oleh rumah tangga, perusahaan, pemerintah, dan lain-lain.
4. Lahan sawah adalah lahan pertanian yang berpetak-petak dan dibatasi oleh pematang (galengan), saluran untuk menahan/ menyalurkan air, yang biasanya ditanami padi sawah tanpa memandang dari mana diperoleh atau status lahan tersebut. Lahan yang dimaksud termasuk lahan yang terdaftar di Pajak Bumi Bangunan, luran Pembangunan Daerah, lahan bengkok, lahan serobotan, lahan rawa yang ditanami padi dan lahan bekas tanaman tahunan yang telah dijadikan sawah, baik yang ditanami padi, palawija atau tanaman semusim lainnya.

3. *Wetland area data is collected by KCD using the form called SP-Lahan. Wetland area data reported is the condition at the end of the year, and covers wetland in sub districts administrative area, including the land cultivated by household, firm, government, and others.*
4. *Wetland is agricultural land that separated by small dykes to resist water, where the main crop is usually wetland paddy without considering where it is got from or the status of the land. It includes the land that is registered at land income tax office, regional development contribution, 'bengkok' land, illegal ownership, swamps for rice cultivation, and annual crop land mark that has been used as rice field, which are both planted with paddy, secondary crops or the other seasonal crops.*

5. Ladang/Huma adalah lahan pertanian bukan sawah (lahan kering) yang biasanya ditanami tanaman semusim dan penggunaannya hanya semusim atau dua musim, kemudian akan ditinggalkan bila sudah tidak subur lagi (berpindah-pindah). Kemungkinan lahan ini beberapa tahun kemudian akan dikerjakan kembali jika sudah subur.
  6. Produksi padi mencakup padi sawah dan padi ladang. Data produksi padi dan palawija yang disajikan adalah dalam kualitas : gabah kering giling (padi), pipilan kering (jagung), biji kering (kedelai dan kacang tanah), dan umbi basah (ubi kayu dan ubi jalar).
  7. Tanaman sayuran dan buah-buahan semusim
    - a. Tanaman sayuran semusim adalah tanaman sumber vitamin, garam mineral dan lain-lain yang dikonsumsi dari bagian tanaman yang berupa daun, bunga, buah, dan umbinya, yang berumur kurang dari satu tahun.
    - b. Tanaman buah-buahan semusim adalah tanaman sumber vitamin, garam mineral, dan lain-lain yang dikonsumsi dari bagian tanaman yang berupa buah, berumur kurang dari satu tahun, tidak berbentuk pohon/rumpun tetapi menjalar dan berbatang lunak.
  8. Tanaman buah-buahan dan sayuran tahunan
5. *Unirrigated agricultural field / Shifting cultivation land is dryland (unirrigated land) that usually is cultivated for seasonal crops and utilized only for one or two seasons, then it will be left when it is not fertile (shifting). Maybe, this land will be used again in a few years if it has been fertile.*
  6. *The production of paddy covers the production of wetland paddy and dryland paddy. Production of paddy and secondary crops data are presented in the form of : dry unhusked rice (paddy), dry loose maize (maize), dry shells crops (soybeans and peanuts), and fresh roots (cassava and sweet potatoes).*
  7. *Seasonal vegetable and fruit plants*
    - a. *Seasonal vegetable plants are plants which are the sources of vitamin, mineral salt, etc, consumed from the part of the plant in the form of leaf, flower, fruit, and root with the age of less than one year.*
    - b. *Seasonal fruit plants are plants which are the sources of vitamin, mineral salt, etc, consumed from the part of the plant in the form of fruits. These plants are creeps with the age of less than one year.*
  8. *Annual fruit and vegetable plants*

- a. Tanaman buah-buahan tahunan adalah tanaman sumber vitamin, garam mineral, dan lain-lain yang dikonsumsi dari bagian tanaman yang berupa buah dan merupakan tanaman tahunan.
- b. Tanaman sayuran tahunan adalah tanaman sumber vitamin, garam mineral, dan lain-lain yang dikonsumsi dari bagian tanaman yang berupa daun dan atau buah yang berumur lebih dari satu tahun.
9. Luas Panen adalah luas tanaman sayuran, buah-buahan, biofarmaka dan tanaman hias yang diambil hasilnya /dipanen pada periode pelaporan.
10. Luas panen tanaman hortikultura adalah luas tanaman sayuran, buah-buahan, biofarmaka, dan tanaman hias yang diambil hasilnya/dipanen pada periode pelaporan.
11. Luas panen untuk tanaman sayuran adalah luas tanaman yang dipanen sekaligus/habis/dibongkar dan luas tanaman yang dipanen berkali-kali (lebih dari satu kali)/belum habis.
- a. Tanaman yang dipanen sekaligus/ habis/dibongkar adalah tanaman yang sehabis panen langsung dibongkar/dicabut, terdiri dari bawang merah, bawang putih, bawang daun, kentang, kol/kubis, kembang kol, petsai/sawi, wortel, lobak, dan kacang merah.
- a. Annual fruit plants are plants which are the sources of vitamin, contained mineral salt, etc, consumed from the part of plant in the form of fruit and more than one year of age.
- b. Annual vegetable plants are plants which are the sources of vitamin, contained mineral salt, etc, consumed from the part of the plant in the form of vegetable and more than one year of age.
9. Harvested area is area which vegetable, fruit, medicinal and ornamental plant of crop harvested during the period of report.
10. Harvested area of horticulture is area which vegetable, fruit, medicinal and ornamental plant of crop harvested during the period of report.
11. Harvested area of vegetables is area of entirely plant harvested/ demolished and plant harvested several times/undemolished.
- a. Entirely plants harvested/ demolished are plants usually harvested once and demolished to be substituted by other plants, consisting of: shallots, garlic, leeks, potato, cabbage, cauli flower, mustard green, carrots, chinese radish, and red kidney beans.

- b. Tanaman yang dipanen berkali-kali (lebih dari satu kali)/ belum habis adalah tanaman yang pemanenannya lebih dari satu kali dan biasanya dibongkar apabila panen terakhir sudah tidak memadai lagi, terdiri dari : kacang panjang, cabe besar, cabe rawit, jamur, tomat, terung, buncis, ketimun, labu siam, kangkung, bayam, melon, semangka, dan blewah.
12. Produksi adalah hasil menurut bentuk produk dari setiap tanaman sayuran, buah-buahan, biofarmaka, dan tanaman hias yang diambil berdasarkan luas yang dipanen/ tanaman yang menghasilkan pada bulan/ triwulan pelaporan.
13. Produksi hortikultura adalah hasil menurut bentuk produk dari setiap tanaman sayuran, buah-buahan, biofarmaka dan tanaman hias yang diambil berdasarkan luas yang dipanen/tanaman yang menghasilkan pada bulan/ triwulan laporan.
14. Bentuk produksi perkebunan adalah; karet kering (karet), daun kering (teh dan tembakau), biji kering (kopi dan coklat), kulit kering (kayu manis dan kina), serat kering (rami), bunga kering (cengkeh), refined sugar (tebu dari perkebunan besar), gula mangkok (tebu dari perkebunan rakyat), ekivalen kopra (kopra), biji dan bunga (pala) serta minyak daun (sereh).
- b. *Plants harvested several times/ undemolished are plants usually harvested more than once and demolished in the case that the last harvest was economically not profitable. They consist of : yard long beans, chili, small chili, mushroom, tomatoes, egg plant, frech beans, cucumber, pumpkin/ chajota, swamp cabbage, spinach, melon, watermelon, and blewah.*
12. *Production is the standard production quantity form of vegetable, fruit, medicinal and ornamental plant based on harvested area/the number of production palnts reported monthly/quarterly.*
13. *Horticulture production is the standard production quantity form of vegetable, fruit, medicinal and ornamental plant based on harvested area/the number of production plants reported monthly/quarterly.*
14. *Production of estates crops are follows: dry rubber (rubber); dry leaves (tea and tobacco); dry beans (cofee and cocoa); dry bark (cassiavera and cinchona); dry fibre (rosella); dry flowers/buds (cloves); refined sugar (sugar cane from estate); cup sugar (sugar cane from smallholders); copra (copra); seeds and buds (nutmeg); and leaf oil (citronella).*

15. Kawasan hutan adalah wilayah tertentu yang berupa hutan, yang ditunjuk dan atau ditetapkan oleh pemerintah untuk dipertahankan keberadaannya sebagai hutan tetap. Hal ini untuk menjamin kepastian hukum mengenai status kawasan hutan, letak batas dan luas suatu wilayah tertentu yang sudah ditunjuk menjadi kawasan hutan tetap.

Kawasan hutan Indonesia ditetapkan oleh Menteri Kehutanan dalam bentuk Surat Keputusan Menteri Kehutanan tentang Penunjukan Kawasan Hutan dan Perairan Provinsi. Penunjukan Kawasan Hutan ini disusun berdasarkan hasil pemaduserasian antara Rencana Tata Ruang Wilayah Provinsi (RTRWP) dengan Tata Guna Hutan Kesepakatan (TGHK). Penunjukan kawasan hutan mencakup pula kawasan perairan yang menjadi bagian dari Kawasan Suaka Alam (KSA) dan Kawasan Pelestarian Alam (KPA).

16. Berdasarkan Undang-Undang No. 41 Tahun 1994 tentang kehutanan, kawasan hutan dibagi ke dalam kelompok Hutan Konservasi, Hutan Lindung, dan Hutan Produksi.

17. Hutan Konservasi adalah kawasan hutan dengan ciri khas tertentu, yang mempunyai fungsi pokok pengawetan keanekaragaman

15. *Forest Area is a specific territory of forest ecosystem determined and or decided by the government as a permanent forest. Such decision is important to maintain the size of forest area and to ensure its legitimation and boundary demarcation of permanent forest.*

*Indonesian forest area is determined by the Minister of Forestry in the format of Ministerial Decree on the Designation of Provincial Forest Area and Inland Water, Coastal and Marine Ecosystem. The designation of Forest Area is formulated based on integrated and harmonized of Provincial Spatial Planning (RTRWP) and Forest Land Use by Consensus (TGHK). The designation of forest area in some cases also cover inland water, coastal and marine ecosystem that may become part of Sanctuary Reserve Area (KSA) and Nature Conservation Area (KPA).*

16. *In accordance to the Act on Forestry No. 41/1994, forest area is categorized as Conservation Forest, Protection Forest, and Production Forest.*

17. *Conservation Forest is a forest area having specific characteristic established for the purpose of conservation of animal and plant*

- tumbuhan dan satwa serta ekosistemnya.
18. Hutan Konservasi terdiri dari :
    - a. Kawasan suaka alam berupa Cagar Alam (CA) dan Suaka Margasatwa (SM);
    - b. kawasan pelestarian alam berupa Taman Nasional (TN), Taman Hutan Raya (THR), dan Taman Wisata Alam (TWA);
  19. Hutan Lindung adalah kawasan hutan yang mempunyai fungsi pokok sebagai perlindungan sistem penyangga kehidupan untuk mengatur tata air, mencegah banjir, mengendalikan erosi, mencegah intrusi air laut, dan memelihara kesuburan tanah.
  20. Hutan Produksi adalah kawasan hutan yang mempunyai fungsi pokok memproduksi hasil hutan. Hutan produksi terdiri dari Hutan Produksi Tetap (HP), Hutan Produksi Terbatas (HPT), dan Hutan Produksi yang dapat dikonversi.
  21. Pemanfaatan Hasil Hutan Kayu adalah segala bentuk usaha yang memanfaatkan dan mengusahakan hasil hutan kayu dengan tidak merusak lingkungan dan tidak mengurangi fungsi pokok hutan. Kegiatan ini hanya dapat dilaksanakan pada areal hutan yang memiliki potensi untuk dilakukan kegiatan pemanfaatan hasil hutan kayu dan dapat dilaksanakan setelah diperoleh izin usaha.
- species as well as their ecosystem.*
18. *Conservation Forest is divided into :*
    - a. *Sanctuary Reserve area consists of Strict Nature Reserve and Wildlife Sanctuary.*
    - b. *Nature conservation area consists of National Park, Grand Forest Park, and Nature Recreation Park.*
  19. *Protection Forest is a forest area designed to serve life support system, maintain hydrological system, prevent of flood, erosion control, seawater intrusion, and maintain soil fertility.*
  20. *Production Forest is a forest area designated mainly to promote sustainable forest production. Production forest is classified as permanent production forest, limited production forest, and convertible production forest.*
  21. *Commercial utilization of timber as forest product is activities to utilize timber without destructing the environment and undermining the main functions of the forest area. Those activities could only be executed in forest area with high commercial timber value with license.*

22. Produksi hasil hutan utama yang dihasilkan dari hutan adalah kayu bulat. Produksi kayu bulat ini dihasilkan dari hutan alam melalui kegiatan perusahaan Hak Pengusahaan Hutan (HPH/ IUPHHK), kegiatan ijin pemanfaatan kayu (IPK) dalam rangka pembukaan wilayah hutan, pembangunan Hutan Tanaman Industri (HTI), serta kegiatan hutan rakyat.
23. Kayu Gergajian Merupakan kayu hasil konversi kayu bulat dengan menggunakan mesin gergaji, mempunyai bentuk yang teratur dengan sisi-sisi sejajar dan sudut-sudutnya siku dengan ketebalan tidak lebih dari 6 cm dan kadar air tidak lebih dari 18 persen.
- Kayu gergajian yang diolah langsung dari kayu bulat, wajib didukung dengan dokumen yang sah.
24. Data statistik luas kawasan hutan dan produksi hasil hutan adalah data sekunder yang bersumber dari UPT Kesatuan Pengelolaan Hutan Wilayah XIV Sidikalang-Dinas Kehutanan Provinsi Sumatera Utara.
25. Data populasi ternak besar, ternak kecil, dan ternak unggas, jumlah serta ternak besar yang dipotong, produksi daging ternak besar, produksi daging unggas, dan produksi telur adalah data sekunder yang bersumber dari
22. *The main product of commercial forest operation is log. The log is harvested from various sources such as natural forest granted to concessionaires (IUPHHK/HPH), land clearing activities (IPK), industrial forest plantation (HTI) and community forest.*
23. *Constitutes a sawmill product derived from logs as raw material. The product is characterized with regular forms having parallel sides at right angle to each other, thickness not more than 6 cm and moisture content not to exceed 18 percent.*
- Sawn timber produced directly from logs must be certified by a legal document.*
24. *Area of Forest and Forest Production Statistics are secondary data obtained from the Technical Implementation unit Office of Unity of Forest Management Regional XIV Sidikalang - Forestry Office of Sumatera Utara Province.*
25. *Data of population of local livestock, small cattle, and poultry, and also number of slaughtered livestock, meat production of livestock, meat production of poultry, and eggs production are secondary data obtained from the*

- Dinas Pertanian, Ketahanan Pangan dan Perikanan Kabupaten Dairi.
- Agriculture Service Office of Dairi Regency.*
26. Rumah Tangga Perikanan Tangkap adalah rumah tangga yang melakukan kegiatan penangkapan ikan/binatang air lainnya/tanaman air dengan tujuan sebagian/seluruh hasilnya untuk dijual.
  26. *A capture fishery household is a household conducting activities in catching fishes/other aquatic animals/ aquatic plants, for which the products are wholly or partly to be sold.*
  27. Rumah Tangga Perikanan Budidaya adalah rumah tangga yang melakukan kegiatan budidaya ikan/binatang air lainnya/tanaman air dengan tujuan sebagian/seluruh hasilnya untuk dijual.
  27. *An aquaculture fishery household is a household conducting activities in culturing fishes/other aquatic animals/ aquatic plants, for which the products are wholly or partly to be sold.*
  28. Data statistik perikanan merupakan data sekunder yang bersumber dari Dinas Ketahanan Pangan dan Perikanan Kabupaten Dairi.
  28. *Fishery Statistics are secondary data obtained from the Food Security and Fishery Service Office of Dairi Regency.*



**ULASAN**

Tanaman sayuran semusim di Kabupaten Dairi terdiri dari 19 Komoditi. Komoditi Cabai Besar memiliki produksi yang terbanyak diantara komoditi lainnya, dimana mencapai 194.411 Kwintal pada Tahun 2019.

Tanaman Jahe merupakan tanaman biofarmaka dengan produksi terbesar yaitu 44.332 Kg atau sekitar 31,14 persen dari total produksi tanaman biofarmaka.

Budi daya perikanan di Kabupaten Dairi di dominasi oleh Budi Daya Ikan di Kolam, sekitar 79 persen dari total luas areal lahan budi daya ikan.

Kabupaten Dairi memiliki hutan yang cukup luas yaitu 200.181 Hektar, dimana luasan terbesarnya merupakan hutan lindung.

**DESCRIPTION**

*Annual vegetable crops in Dairi Regency consist of 19 Commodities. Big Chili Commodity has the most production among other commodities, which reached 194,411 quintal in 2019.*

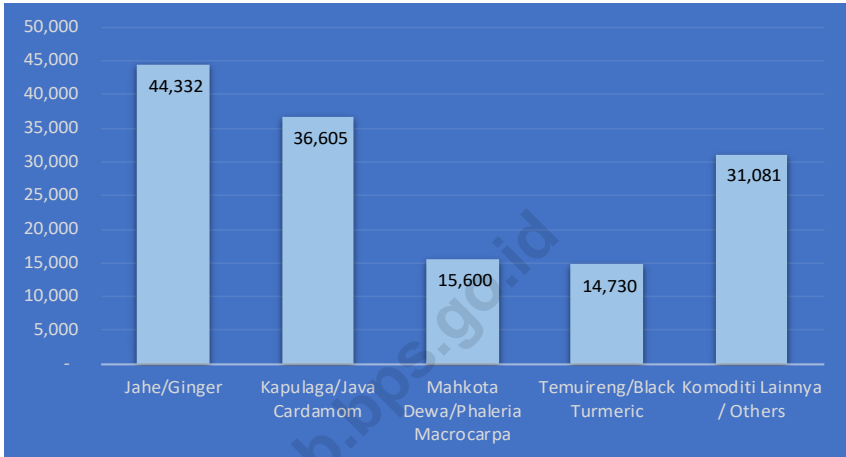
*Ginger is a biopharmaca with the largest production of 44.332 kg or about 31.14 percent of the total biopharmaca production)*

*Aquaculture in Dairi Regency is dominated by Fish Cultivation in Ponds, around 79 percent of the total area of fish cultivation.*

*Dairi Regency has a fairly large forest area of 200,181 hectares, of which the largest area is protected forest.*

**Gambar** 5.1  
**Figures**

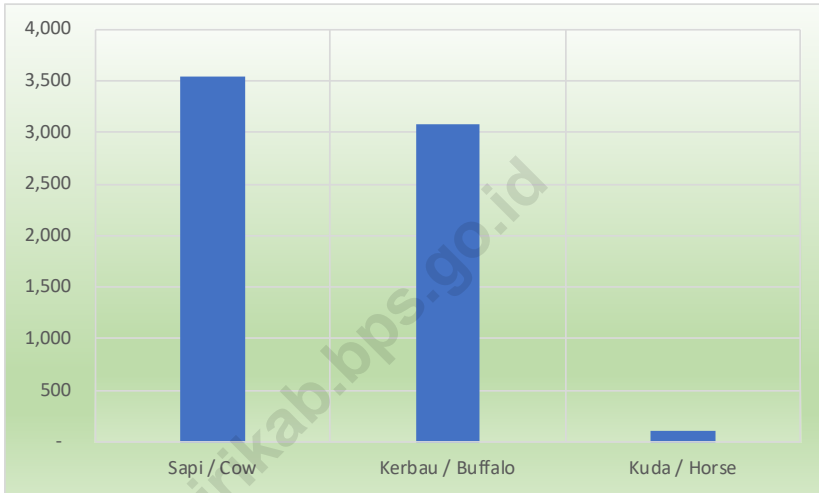
**Produksi Tanaman Biofarmaka Menurut Jenis Tanaman di Kabupaten Dairi, 2019**  
*Production of Medicinal Plants by Kind of Plant in Dairi Regency (kg), 2019*



Sumber/Source: BPS, Statistik Pertanian Hortikultura SPH-TBF/BPS-Statistics Indonesia, Agricultural Statistic for Horticulture SPH-TBF

**Gambar** 5.2  
**Figures**

**Populasi Ternak Besar Menurut Jenis Ternak di Kabupaten Dairi (ekor), 2019**  
**Livestock Population by Sub Districts and Kind of Livestock in Dairi Regency (heads), 2019**



Sumber/Source: Dinas Pertanian, Ketahanan Pangan dan Perikanan Kabupaten Dairi  
Agriculture Office of Dairi Regency

## 5.1 HORTIKULTURA HORTICULTURE

**Tabel** 5.1.1 **Luas Panen Tanaman Sayuran Menurut Kecamatan dan Jenis Tanaman di Kabupaten Dairi (ha), 2019**  
*Harvested Area of Vegetables by Subdistrict and Kind of Plant in Dairi Regency (ha), 2019*

Kecamatan Subdistrict	Bawang Daun/ Scallion	Bawang Merah/ Shallots	Bawang Putih/ Garlic	Bayam/ Spinach
(1)	(2)	(3)	(4)	(5)
Sidikalang	12	8	-	16
Berampu	17	-	-	12
Sitinjo	11	15	-	14
Parbuluan	11	11	2	9
Sumbul	12	16	2	17
Silahasabungan	-	369	-	-
Silima Punggapungga	-	-	-	-
Lae Parira	7	-	-	-
Siempat Nempu	-	-	-	-
Siempat Nempu Hulu	-	3	-	-
Siempat Nempu Hilir	-	-	-	-
Tiga Lingga	6	-	-	-
Gunung Sitember	-	-	-	-
Pegagan Hilir	3	10	-	7
Tanah Pinem	9	-	-	5
<b>Dairi</b>	<b>88</b>	<b>432</b>	<b>4</b>	<b>80</b>

Lanjutan Tabel/*Continued Table 5.1.1*

Kecamatan Subdistrict	Buncis/ <i>string</i> <i>bean</i>	Cabai Besar/ <i>Chili/Big chili</i>	Cabai Rawit/ <i>Chili/Cayenne</i> <i>Pepper</i>	Kacang Merah/ <i>Red Beans</i>
(1)	(6)	(7)	(8)	(9)
Sidikalang	7	28	23	-
Berampu	4	29	20	-
Sitinjo	11	48	38	3
Parbuluan	19	747	173	-
Sumbul	22	385	218	-
Silahisabungan	-	9	4	-
Silima Punggapungga	-	24	96	-
Lae Parira	-	24	11	-
Siempat Nempu	-	21	10	-
Siempat Nempu Hulu	-	59	45	-
Siempat Nempu Hilir	-	27	17	-
Tiga Lingga	-	25	12	-
Gunung Sitember	-	25	11	-
Pegagan Hilir	7	29	9	-
Tanah Pinem	-	53	8	-
<b>Dairi</b>	<b>70</b>	<b>1533</b>	<b>695</b>	<b>3</b>

Lanjutan Tabel/Continued Table 5.1.1

Kecamatan Subdistrict	Kacang Panjang/Long Beans	Kangkung/ Water Spinach	Kembang Kol/ Cauliflower	Kentang/ Potato
(1)	(10)	(11)	(12)	(13)
Sidikalang	5	19	-	-
Berampu	8	15	-	-
Sitinjo	4	11	-	21
Parbuluan	-	-	1	496
Sumbul	7	17	17	42
Silahisabungan	-	-	-	-
Silima Punggapungga	-	-	-	-
Lae Parira	2	-	-	-
Siempat Nempu	-	-	-	-
Siempat Nempu Hulu	-	-	-	-
Siempat Nempu Hilir	-	-	-	-
Tiga Lingga	-	-	-	-
Gunung Sitember	-	-	-	-
Pegagan Hilir	1	-	-	13
Tanah Pinem	1	-	-	-
<b>Dairi</b>	<b>28</b>	<b>62</b>	<b>18</b>	<b>572</b>

Lanjutan Tabel/Continued Table 5.1.1

Kecamatan Subdistrict	Ketimun/ Cucumber	Kubis/ Cabbage	Labu Siam/ Chayote	Petsai/Sawi/ Chinese Cabbage/ mustard green
(1)	(14)	(15)	(16)	(17)
Sidikalang	9	17	4	-
Berampu	4	-	2	-
Sitinjo	8	20	7	15
Parbuluan	-	647	1	10
Sumbul	13	41	2	16
Silahasabungan	-	-	-	-
Silima Punggapungga	-	-	-	-
Lae Parira	-	-	-	-
Siempat Nempu	-	-	-	-
Siempat Nempu Hulu	-	-	-	-
Siempat Nempu Hilir	-	-	-	-
Tiga Lingga	1	-	-	-
Gunung Sitember	-	-	-	-
Pegagan Hilir	5	16	2	-
Tanah Pinem	2	-	-	-
<b>Dairi</b>	<b>42</b>	<b>741</b>	<b>18</b>	<b>41</b>

Lanjutan Tabel/*Continued Table* 5.1.1

Kecamatan Subdistrict	Terung/ Eggplant	Tomat/ Tomato	Wortel/ Carrot
(1)	(18)	(19)	(20)
Sidikalang	6	24	8
Berampu	4	2	-
Sitinjo	10	10	6
Parbuluan	6	268	9
Sumbul	17	83	13
Silalahisabungan	-	-	-
Silima Punggapungga	-	-	-
Lae Parira	-	-	-
Siempat Nempu	-	-	-
Siempat Nempu Hulu	-	-	-
Siempat Nempu Hilir	-	-	-
Tiga Lingga	1	-	-
Gunung Sitember	-	-	-
Pegagan Hilir	5	11	4
Tanah Pinem	2	3	-
<b>Dairi</b>	<b>51</b>	<b>401</b>	<b>40</b>

Sumber/*Source*: BPS, Statistik Pertanian Hortikultura SPH-SBS/BPS-Statistics Indonesia, *Agricultural Statistic for Horticulture SPH-SBS*



**Tabel 5.1.2** **Produksi Tanaman Sayuran Menurut Kecamatan dan Jenis Tanaman di Kabupaten Dairi (Kwintal), 2019**  
**Production of Vegetables by Subdistrict and Kind of Plant in Dairi Regency (quintal), 2019**

Kecamatan Subdistrict	Bawang Daun/ Scallion	Bawang Merah/ Shallots	Bawang Putih/ Garlic	Bayam/ Spinach
(1)	(2)	(3)	(4)	(5)
Sidikalang	356	574	-	407
Berampu	627	-	-	356
Sitinjo	389	1 084	-	428
Parbuluan	475	774	81	326
Sumbul	486	1 077	83	487
Silahisabungan	-	23 775	-	-
Silima Punggapungga	-	-	-	-
Lae Parira	384	-	-	-
Siempat Nempu	-	-	-	-
Siempat Nempu Hulu	-	204	-	-
Siempat Nempu Hilir	-	-	-	-
Tiga Lingga	319	-	-	-
Gunung Sitember	-	-	-	-
Pegagan Hilir	165	709	-	255
Tanah Pinem	435	-	-	199
<b>Dairi</b>	<b>3 636</b>	<b>28 197</b>	<b>164</b>	<b>2 458</b>

Lanjutan Tabel/*Continued Table* 5.1.2

Kecamatan Subdistrict	Buncis/ <i>string bean</i>	Cabai Besar/ <i>Chili/Big chili</i>	Cabai Rawit/ <i>Chili/Cayenne Pepper</i>	Kacang Merah/ <i>Red Beans</i>
(1)	(6)	(7)	(8)	(9)
Sidikalang	1 435	6 685	5 492	-
Berampu	1 230	8 639	8 297	-
Sitinjo	2 090	18 619	17 960	165
Parbuluan	3 017	41 926	12 057	-
Sumbul	3 412	50 095	36 103	-
Silahisabungan	-	2 712	1 484	-
Silima Punggapungga	-	8 444	24 940	-
Lae Parira	-	6 940	3 212	-
Siempat Nempu	-	5 962	6 036	-
Siempat Nempu Hulu	-	14 937	9 326	-
Siempat Nempu Hilir	-	6 580	7 757	-
Tiga Lingga	-	7 771	6 736	-
Gunung Sitember	-	4 356	4 637	-
Pegagan Hilir	1 584	4 889	3 033	-
Tanah Pinem	-	5 856	5 363	-
<b>Dairi</b>	12 768	194 411	152 433	165

Lanjutan Tabel/Continued Table 5.1.2

Kecamatan Subdistrict	Kacang Panjang/ Long Beans	Kangkung/ Water Spinach	Kembang Kol/ Cauliflower	Kentang/ Potato
(1)	(10)	(11)	(12)	(13)
Sidikalang	951	265	-	-
Berampu	1 859	207	-	-
Sitinjo	461	152	-	1 944
Parbuluan	-	-	70	21 949
Sumbul	1 817	214	1 039	2 899
Silahisabungan	-	-	-	-
Silima Punggapungga	-	-	-	-
Lae Parira	617	-	-	-
Siempat Nempu	-	-	-	-
Siempat Nempu Hulu	-	-	-	-
Siempat Nempu Hilir	-	-	-	-
Tiga Lingga	-	-	-	-
Gunung Sitember	-	-	-	-
Pegagan Hilir	35	-	-	1 446
Tanah Pinem	324	-	-	-
<b>Dairi</b>	<b>6 064</b>	<b>838</b>	<b>1 109</b>	<b>28 238</b>

Lanjutan Tabel/*Continued Table 5.1.2*

Kecamatan <i>Subdistrict</i>	Ketimun/ <i>Cucumber</i>	Kubis/ <i>Cabbage</i>	Labu Siam/ <i>Chayote</i>	Petsai/Sawi/ <i>Chinese Cabbage/ mustard green</i>
(1)	(14)	(15)	(16)	(17)
Sidikalang	979	1 977	218	-
Berampu	740	-	335	-
Sitinjo	1 278	2 419	2 987	551
Parbuluan	-	21 085	339	300
Sumbul	1 547	4 542	963	471
Silohisabungan	-	-	-	-
Silima Punggapungga	-	-	-	-
Lae Parira	-	-	-	-
Siempat Nempu	-	-	-	-
Siempat Nempu Hulu	-	-	-	-
Siempat Nempu Hilir	-	-	-	-
Tiga Lingga	188	-	-	-
Gunung Sitember	-	-	-	-
Pegagan Hilir	771	2 069	1 373	-
Tanah Pinem	370	-	-	-
<b>Dairi</b>	<b>5 873</b>	<b>32 092</b>	<b>6 215</b>	<b>1 322</b>

Lanjutan Tabel/Continued Table 5.1.2

Kecamatan Subdistrict	Terung/ Eggplant	Tomat/ Tomato	Wortel/ Carrot
(1)	(18)	(19)	(20)
Sidikalang	798	5 130	467
Berampu	871	232	-
Sitinjo	869	582	350
Parbuluan	500	23 444	419
Sumbul	3 156	8 190	656
Silahasabungan	-	-	-
Silima Punggapungga	-	-	-
Lae Parira	-	-	-
Siempat Nempu	-	-	-
Siempat Nempu Hulu	-	-	-
Siempat Nempu Hilir	-	-	-
Tiga Lingga	223	-	-
Gunung Sitember	-	-	-
Pegagan Hilir	1 054	1 015	227
Tanah Pinem	441	295	-
<b>Dairi</b>	<b>7 912</b>	<b>38 888</b>	<b>2 119</b>

Sumber/Source: BPS, Statistik Pertanian Hortikultura SPH-SBS/BPS-Statistics Indonesia, Agricultural Statistic for Horticulture SPH-SBS

**Tabel**  
**Table** 5.1.3

**Luas Panen Tanaman Sayuran Semusim Menurut Jenis  
Tanaman di Kabupaten Dairi (ha), 2019**  
*Harvested Area of Seasonal Vegetables by Kind of Plant in  
Dairi Regency (ha), 2019*

Jenis Tanaman <i>Kind of Plants</i>	Tanaman Sayuran Semusim/ Seasonal Vegetables
(1)	(2)
Bawang Daun/ <i>Scallion</i>	88
Bawang Merah/ <i>Shallots</i>	432
Bawang Putih/ <i>Garlic</i>	4
Bayam/ <i>Spinach</i>	80
Buncis/ <i>string bean</i>	70
Cabai Besar/ <i>Chili/Big chili</i>	1 533
Cabai Rawit/ <i>Chili/Cayenne Pepper</i>	695
Kacang Merah/ <i>Red Beans</i>	3
Kacang Panjang/ <i>Long Beans</i>	28

Lanjutan Tabel/*Continued Table* 5.1.3

<b>Jenis Tanaman</b> <i>Kind of Plants</i>	<b>Tanaman Sayuran Semusim/</b> <b>Seasonal Vegetables</b>
(1)	(2)
Kangkung/ Water Spinach	62
Kembang Kol/ Cauliflower	18
Kentang/ Potato	572
Ketimun/ Cucumber	42
<i>Kubis/ Cabbage</i>	741
<i>Labu Siam/ Chayote</i>	18
<i>Petsai/Sawi/ Chinese Cabbage/mustard green</i>	41
<i>Terung/ Eggplant</i>	51
<i>Tomat/ Tomato</i>	401
<i>Wortel/ Carrot</i>	40

Sumber/*Source*: BPS, Statistik Pertanian Hortikultura SPH-SBS/*BPS-Statistics Indonesia, Agricultural Statistic for Horticulture SPH-SBS*

**Tabel**  
**Table** 5.1.4

**Produksi Tanaman Sayuran Semusim Menurut Jenis  
Tanaman di Kabupaten Dairi (Kwintal), 2019**  
*Production of Seasonal Vegetables by Kind of Plant in Dairi  
Regency (quintal), 2019*

Jenis Tanaman <i>Kind of Plants</i>	Tanaman Sayuran Semusim/ <i>Seasonal Vegetables</i>
(1)	(2)
Bawang Daun/ <i>Scallion</i>	3 636
Bawang Merah/ <i>Shallots</i>	28 197
Bawang Putih/ <i>Garlic</i>	164
Bayam/ <i>Spinach</i>	2 458
Buncis/ <i>string bean</i>	12 768
Cabai Besar/ <i>Chili/Big chili</i>	194 411
Cabai Rawit/ <i>Chili/Cayenne Pepper</i>	152 433
Kacang Merah/ <i>Red Beans</i>	165
Kacang Panjang/ <i>Long Beans</i>	6 064



Lanjutan Tabel/*Continued Table 5.1.3*

Jenis Tanaman <i>Kind of Plants</i>	Tanaman Sayuran Semusim/ <i>Seasonal Vegetables</i>
(1)	(2)
Kangkung/ <i>Water Spinach</i>	838
Kembang Kol/ <i>Cauliflower</i>	1 109
Kentang/ <i>Potato</i>	28 238
Ketimun/ <i>Cucumber</i>	5 873
Kubis/ <i>Cabbage</i>	32 092
Labu Siam/ <i>Chayote</i>	6 215
Petsai/Sawi/ <i>Chinese Cabbage/mustard green</i>	1 322
Terung/ <i>Eggplant</i>	7 912
Tomat/ <i>Tomato</i>	38 888
Wortel/ <i>Carrot</i>	2 119

Sumber/*Source*: BPS, Statistik Pertanian Hortikultura SPH-SBS/*BPS-Statistics Indonesia, Agricultural Statistic for Horticulture SPH-SBS*

**Tabel**  
**Table** 5.1.5

**Luas Panen Tanaman Biofarmaka Menurut Kecamatan dan Jenis Tanaman di Kabupaten Dairi, 2019**  
*Harvested Area of Medicinal Plants by Subdistrict and Kind of Plant in Dairi Regency, 2019*

Kecamatan Subdistrict	Jahe/ Ginger (m <sup>2</sup> )	Kapulaga/ Java Cardamom (m <sup>2</sup> )	Keji Beling/ Verbenaceae (m <sup>2</sup> )	Kencur/ East Indian Galangal (m <sup>2</sup> )
(1)	(2)	(3)	(4)	(5)
Sidikalang	50	-	-	5
Berampu	2 200	-	-	-
Sitinjo	2 400	-	500	55
Parbuluan	600	-	-	-
Sumbul	1 200	-	-	-
Silahasabungan	-	-	-	-
Silima Punggapunga	400	-	-	60
Lae Parira	1 000	-	-	40
Siempat Nempu	800	-	-	60
Siempat Nempu Hulu	500	-	-	70
Siempat Nempu Hilir	900	500	-	50
Tiga Lingga	2 600	6 000	-	-
Gunung Sتمبر	1 400	-	-	-
Pegagan Hilir	3 000	-	-	300
Tanah Pinem	2 600	-	-	-
<b>Dairi</b>	<b>19 650</b>	<b>6 500</b>	<b>500</b>	<b>640</b>

Lanjutan Tabel/Continued Table 5.1.5

Kecamatan Subdistrict	Kunyit/ Turmeric (m <sup>2</sup> )	Laos/ Lengkuas/ Galanga (m <sup>2</sup> )	Lempuyang/ Zingiber Aromaticum (m <sup>2</sup> )	Mahkota Dewa/ <i>Phaleria</i> <i>Macrocarpa</i> (pohon/tree)
(1)	(6)	(7)	(8)	(9)
Sidikalang	20	40	-	-
Berampu	1 000	600	-	-
Sitinjo	350	150	500	500
Parbuluan	130	100	-	-
Sumbul	350	250	-	-
Silahisabungan	-	-	-	-
Silima Punggapungga	-	50	-	-
Lae Parira	160	150	-	-
Siempat Nempu	170	150	-	-
Siempat Nempu Hulu	300	150	-	-
Siempat Nempu Hilir	80	40	-	-
Tiga Lingga	60	1 050	-	-
Gunung Sitember	620	1 200	-	-
Pegagan Hilir	120	310	-	-
Tanah Pinem	120	150	-	-
<b>Dairi</b>	<b>3 480</b>	<b>4 390</b>	<b>500</b>	<b>500</b>

Lanjutan Tabel/*Continued Table* 5.1.5

Kecamatan Subdistrict	Mengkudu/ Pace/Indian Mulberry (pohon/tree)	Sambiloto/ King of Bitter (m <sup>2</sup> )	Temuireng/ Black Turmeric (m <sup>2</sup> )	Temulawak/ Java Turmeric (m <sup>2</sup> )
(1)	(10)	(11)	(12)	(13)
Sidikalang	-	-	-	-
Berampu	-	-	-	-
Sitinjo	1 200	500	10 000	250
Parbuluan	-	-	-	-
Sumbul	-	-	-	-
Silahasabungan	-	-	-	-
Silima Punggapungga	-	-	-	-
Lae Parira	-	-	-	-
Siempat Nempu	-	-	-	-
Siempat Nempu Hulu	-	-	-	-
Siempat Nempu Hilir	-	-	-	-
Tiga Lingga	-	-	-	-
Gunung Sitember	-	-	-	-
Pegagan Hilir	-	-	-	-
Tanah Pinem	-	-	-	-
<b>Dairi</b>	1 200	500	10 000	250

Sumber/*Source*: BPS, Statistik Pertanian Hortikultura SPH-TBF/*BPS-Statistics Indonesia, Agricultural Statistic for Horticulture SPH-TBF*

**Tabel** 5.1.6 **Produksi Tanaman Biofarmaka Menurut Kecamatan dan Jenis Tanaman di Kabupaten Dairi (kg), 2019**  
**Table** 5.1.6 **Production of Medicinal Plants by Subdistrict and Kind of Plant in Dairi Regency (kg), 2019**

Kecamatan Subdistrict	Jahe/ Ginger	Kapulaga/ Java Cardamom	Keji Beling/ Verbenaceae	Kencur/ East Indian Galangal
(1)	(2)	(3)	(4)	(5)
Sidikalang	73	-	-	9
Berampu	5 860	-	-	-
Sitinjo	5 728	-	1 754	153
Parbuluan	1 272	-	-	-
Sumbul	2 148	-	-	-
Silahisabungan	-	-	-	-
Silima Punggapungga	584	-	-	139
Lae Parira	2 056	-	-	105
Siempat Nempu	1 566	-	-	163
Siempat Nempu Hulu	1 226	-	-	224
Siempat Nempu Hilir	3 429	3 035	-	134
Tiga Lingga	5 204	33 570	-	-
Gunung Sitember	3 258	-	-	-
Pegagan Hilir	6 404	-	-	820
Tanah Pinem	5 524	-	-	-
<b>Dairi</b>	<b>44 332</b>	<b>36 605</b>	<b>1 754</b>	<b>1 747</b>

Lanjutan Tabel/*Continued Table* 5.1.6

Kecamatan Subdistrict	Kunyit/ Turmeric	Laos/ Lengkuas/ Galanga	Lempuyang/ Zingiber Aromaticum	Mahkota Dewa/ <i>Phaleria</i> <i>Macrocarpa</i>
(1)	(6)	(7)	(8)	(9)
Sidikalang	39	74	-	-
Berampu	1 786	1 425	-	-
Sitinjo	845	377	2 034	15 600
Parbuluan	218	377	-	-
Sumbul	997	512	-	-
Silahisabungan	-	-	-	-
Silima Punggapungga	-	92	-	-
Lae Parira	436	376	-	-
Siempat Nempu	457	376	-	-
Siempat Nempu Hulu	686	427	-	-
Siempat Nempu Hilir	259	94	-	-
Tiga Lingga	159	2 702	-	-
Gunung Sitember	2 232	3 280	-	-
Pegagan Hilir	308	649	-	-
Tanah Pinem	344	377	-	-
<b>Dairi</b>	<b>8 766</b>	<b>11 138</b>	<b>2 034</b>	<b>15 600</b>

Lanjutan Tabel/Continued Table 5.1.6

Kecamatan Subdistrict	Mengkudu/ Pace/ Indian Mulberry	Sambiloto/ King of Bitter	Temuireng/ Black Turmeric	Temulawak/ Java Turmeric
(1)	(10)	(11)	(12)	(13)
Sidikalang	-	-	-	-
Berampu	-	-	-	-
Sitinjo	4 555	1 537	14 730	1 350
Parbuluan	-	-	-	-
Sumbul	-	-	-	-
Silahisabungan	-	-	-	-
Silima Punggapungga	-	-	-	-
Lae Parira	-	-	-	-
Siempat Nempu	-	-	-	-
Siempat Nempu Hulu	-	-	-	-
Siempat Nempu Hilir	-	-	-	-
Tiga Lingga	-	-	-	-
Gunung Sitember	-	-	-	-
Pegagan Hilir	-	-	-	-
Tanah Pinem	-	-	-	-
<b>Dairi</b>	<b>4 555</b>	<b>1 537</b>	<b>14 730</b>	<b>1 350</b>

Sumber/Source: BPS, Statistik Pertanian Hortikultura SPH-TBF/BPS-Statistics Indonesia, Agricultural Statistic for Horticulture SPH-TBF

**Tabel**  
**Table** 5.1.7**Luas Panen Tanaman Biofarmaka Menurut Jenis Tanaman di Kabupaten Dairi (m<sup>2</sup>), 2016–2019**  
**Harvested Area of Medicinal Plants by Kind of Plant in Dairi Regency (m<sup>2</sup>), 2016–2019**

Jenis Tanaman <i>Kind of Plants</i>	Satuan <i>Unit</i>	Tanaman Biofarmaka/ <i>Medicinal Plants</i>
(1)	(2)	(3)
Jahe/ <i>Ginger</i>	m2/ m2	19 650
Kapulaga/ <i>Java Cardamom</i>	m2/ m2	6 500
Keji Beling/ <i>Verbenaceae</i>	m2/ m2	500
Kencur/ <i>East Indian Galangal</i>	m2/ m2	640
Kunyit/ <i>Turmeric</i>	m2/ m2	3 480
Laos/Lengkuas/ <i>Galanga</i>	m2/ m2	4 390
Lempuyang/ <i>Zingiber Aromaticum</i>	m2/ m2	500
Mahkota Dewa/ <i>Phaleria Macrocarpa</i>	pohon/ tree	500
Mengkudu/Pace/ <i>Indian Mulberry</i>	pohon/ tree	1 200
Sambiloto/ <i>King of Bitter</i>	m2/ m2	500
Temuireng/ <i>Black Turmeric</i>	m2/ m2	10 000
Temulawak/ <i>Java Turmeric</i>	m2/ m2	250

Sumber/Source: BPS, Statistik Pertanian Hortikultura SPH-TBF/BPS-Statistics Indonesia, Agricultural Statistic for Horticulture SPH-TBF



**Tabel** 5.1.8 **Produksi Tanaman Biofarmaka Menurut Jenis Tanaman di Kabupaten Dairi (kg), 2019**  
**Table** 5.1.8 **Production of Medicinal Plants by Kind of Plant in Dairi Regency (kg), 2019**

Jenis Tanaman <i>Kind of Plants</i>	Tanaman Biofarmaka/ <i>Medicinal Plants</i>
(1)	(2)
Jahe/ <i>Ginger</i>	44 332
Kapulaga/ <i>Java Cardamom</i>	36 605
Keji Beling/ <i>Verbenaceae</i>	1 754
Kencur/ <i>East Indian Galangal</i>	1 747
Kunyit/ <i>Turmeric</i>	8 766
Laos/Lengkuas/ <i>Galanga</i>	11 138
Lempuyang/ <i>Zingiber Aromaticum</i>	2 034
Mahkota Dewa/ <i>Phaleria Macrocarpa</i>	15 600
Mengkudu/Pace/ <i>Indian Mulberry</i>	4 555
Sambiloto/ <i>King of Bitter</i>	1 537
Temuireng/ <i>Black Turmeric</i>	14 730
Temulawak/ <i>Java Turmeric</i>	1 350

Sumber/Source: BPS, Statistik Pertanian Hortikultura SPH-TBF/BPS-Statistics Indonesia, Agricultural Statistic for Horticulture SPH-TBF

**Tabel**  
**Table** 5.1.9**Produksi Buah-buahan Menurut Kecamatan dan Jenis  
Tanaman di Kabupaten Dairi (kwintal), 2019**  
*Production of Fruits by Subdistrict and Kind of Plant in Dairi  
Regency (quintal), 2019*

<b>Kecamatan Subdistrict</b>	<b>Alpukat/ Avocado</b>	<b>Duku/Langsat/ Kokosan/ Duku</b>	<b>Durian/ Durian</b>
(1)	(2)	(3)	(4)
Sidikalang	800	-	120
Berampu	950	152	482
Sitinjo	260	-	-
Parbuluan	1 100	-	-
Sumbul	471	-	-
Silhisabungan	167	-	-
Silima Punggapungga	449	4 778	17 250
Lae Parira	998	-	6 493
Siempat Nempu	223	370	2 902
Siempat Nempu Hulu	615	-	18 410
Siempat Nempu Hilir	187	955	10 782
Tiga Lingga	1 695	392	35 379
Gunung Sitember	2 037	9 169	19 530
Pegagan Hilir	3 146	3 153	21 187
Tanah Pinem	680	1 470	8 236
<b>Dairi</b>	<b>13 778</b>	<b>20 439</b>	<b>140 771</b>

Lanjutan Tabel/Continued Table 5.1.9

Kecamatan Subdistrict	Jambu Air/ Water Apple	Jambu Biji/ Guava	Jengkol/ Jengkol
(1)	(5)	(6)	(7)
Sidikalang	-	95	-
Berampu	390	1 450	1 335
Sitinjo	-	-	-
Parbuluan	-	-	-
Sumbul	-	-	-
Silahisabungan	-	-	-
Silima Punggapungga	285	65	1 602
Lae Parira	-	-	-
Siempat Nempu	2 568	-	-
Siempat Nempu Hulu	21 600	-	675
Siempat Nempu Hilir	11	-	322
Tiga Lingga	62	200	636
Gunung Sitember	-	-	126
Pegagan Hilir	-	-	1 955
Tanah Pinem	118	-	-
<b>Dairi</b>	<b>25 034</b>	<b>1 810</b>	<b>6 651</b>

Lanjutan Tabel/*Continued Table* 5.1.9

Kecamatan Subdistrict	Jeruk Siam/Keprok/ Orange/Tangerine	Mangga/Mango	Manggis/ Mangosteen
(1)	(8)	(9)	(10)
Sidikalang	32 900	-	-
Berampu	9 120	-	-
Sitinjo	1 660	-	-
Parbuluan	41 990	-	-
Sumbul	30 560	-	-
Silahisabungan	-	28 800	-
Silima Punggapungga	-	-	2 806
Lae Parira	1 845	-	-
Siempat Nempu	1 390	951	-
Siempat Nempu Hulu	879	2 500	508
Siempat Nempu Hilir	-	26	47
Tiga Lingga	1 963	590	1 902
Gunung Sitember	-	-	1 740
Pegagan Hilir	41 560	-	2 634
Tanah Pinem	-	2 485	220
<b>Dairi</b>	<b>163 867</b>	<b>35 352</b>	<b>9 857</b>

Lanjutan Tabel/Continued Table 5.1.9

Kecamatan Subdistrict	Markisa/Konyal/ Passion fruit	Melinjo/ <i>Gnetum</i> / Melinjo	Nangka/Cempedak/ Jackfruit
(1)	(11)	(12)	(13)
Sidikalang	-	-	-
Berampu	-	-	460
Sitinjo	-	-	-
Parbuluan	-	-	-
Sumbul	-	-	-
Silahisabungan	-	-	-
Silima Punggapungga	-	-	1 720
Lae Parira	-	-	-
Siempat Nempu	-	-	1 426
Siempat Nempu Hulu	28	-	-
Siempat Nempu Hilir	-	-	841
Tiga Lingga	-	250	-
Gunung Sitember	-	-	124
Pegagan Hilir	-	-	510
Tanah Pinem	-	-	-
<b>Dairi</b>	<b>28</b>	<b>250</b>	<b>5 081</b>

Lanjutan Tabel/*Continued Table* 5.1.9

Kecamatan Subdistrict	Nenas/ <i>Pineapple</i>	Pepaya/ <i>Papaya</i>	Petai/ <i>Twisted Cluster Bean</i>
(1)	(14)	(15)	(16)
Sidikalang	137	-	-
Berampu	67	777	156
Sitinjo	20	-	-
Parbuluan	-	-	-
Sumbul	-	-	-
Silahisabungan	-	-	-
Silima Punggapungga	115	1 052	384
Lae Parira	149	537	-
Siempat Nempu	132	3 477	-
Siempat Nempu Hulu	-	32 990	131
Siempat Nempu Hilir	54	380	20
Tiga Lingga	466	2 607	146
Gunung Sitember	228	1 550	143
Pegagan Hilir	426	981	1 268
Tanah Pinem	-	-	-
<b>Dairi</b>	<b>1 794</b>	<b>44 351</b>	<b>2 248</b>

Lanjutan Tabel/Continued Table 5.1.9

Kecamatan Subdistrict	Pisang/ <i>Banana</i>	Rambutan/ Rambutan	Salak/ <i>Snakefruit</i>
(1)	(17)	(18)	(19)
Sidikalang	-	-	-
Berampu	1 470	-	-
Sitinjo	-	-	-
Parbuluan	-	-	-
Sumbul	530	-	-
Silahisabungan	-	-	-
Silima Punggapungga	3 490	84	175
Lae Parira	1 461	-	-
Siempat Nempu	-	8	-
Siempat Nempu Hulu	388	207	3
Siempat Nempu Hilir	1 765	69	-
Tiga Lingga	3 971	-	-
Gunung Sitember	1 085	113	-
Pegagan Hilir	3 237	-	-
Tanah Pinem	8 023	1 176	-
<b>Dairi</b>	<b>25 420</b>	<b>1 657</b>	<b>178</b>

Lanjutan Tabel/*Continued Table* 5.1.9

Kecamatan Subdistrict	Sawo/ <i>Sapodilla/</i> Sawo	Sirsak/ <i>Soursop</i>	Sukun/ <i>Breadfruit</i>
(1)	(20)	(21)	(22)
Sidikalang	-	-	-
Berampu	-	174	-
Sitinjo	-	-	-
Parbuluan	-	-	-
Sumbul	-	-	-
Silahisabungan	-	-	-
Silima Punggapungga	72	1 200	-
Lae Parira	-	-	-
Siempat Nempu	-	-	-
Siempat Nempu Hulu	-	-	-
Siempat Nempu Hilir	36	44	15
Tiga Lingga	194	3 652	155
Gunung Sitember	97	1 194	-
Pegagan Hilir	-	-	-
Tanah Pinem	167	402	-
<b>Dairi</b>	<b>566</b>	<b>6 666</b>	<b>170</b>

Sumber/*Source*: BPS, Statistik Pertanian Hortikultura SPH-BST/BPS-Statistics Indonesia, *Agricultural Statistic for Horticulture SPH-BST*



**Tabel** 5.1.10 **Produksi Buah–Buahan Menurut Jenis Tanaman (kwintal) di Kabupaten Dairi, 2019**  
**Table** 5.1.10 **Production of Annual Fruits by Kind of Plant in Dairi Regency (quintal), 2019**

Jenis Tanaman Kind of Plants	Buah–Buahan / Fruits
(1)	(2)
Alpukat/ <i>Avocado</i>	13 778
Duku/Langsat/Kokosan/ <i>Duku</i>	20 439
Durian/ <i>Durian</i>	140 771
Jambu Air/ <i>Water Apple</i>	25 034
Jambu Biji/ <i>Guava</i>	1 810
Jengkol/ <i>Jengkol</i>	6 651
Jeruk Siam/Keprok/ <i>Orange/Tangerine</i>	163 867
Mangga/ <i>Mango</i>	35 352
Manggis/ <i>Mangosteen</i>	9 857
Markisa/Konyal/ <i>Passion fruit</i>	28
Melinjo/ <i>Gnetum/Melinjo</i>	250

Lanjutan Tabel/*Continued Table* 5.1.10

<b>Jenis Tanaman</b> <i>Kind of Plants</i>	<b>Buah–Buahan / Fruits</b>
(1)	(2)
Nangka/Cempedak/ <i>Jackfruit</i>	5 081
Nenas/ <i>Pineapple</i>	1 794
Pepaya/ <i>Papaya</i>	44 351
Petai/ <i>Twisted Cluster Bean</i>	2 248
Pisang/ <i>Banana</i>	25 420
Rambutan/ <i>Rambutan</i>	1 657
Salak/ <i>Snakefruit</i>	178
Sawo/ <i>Sapodilla/Sawo</i>	566
Sirsak/ <i>Soursop</i>	6 666
Sukun/ <i>Breadfruit</i>	170

Sumber/*Source*: BPS, Statistik Pertanian Hortikultura SPH-BST/*BPS-Statistics Indonesia, Agricultural Statistic for Horticulture SPH-BST*

**5.2 PERKEBUNAN  
ESTATE CROPS**

**Tabel 5.2.1 Luas Areal Tanaman Perkebunan Menurut Kecamatan dan Jenis Tanaman di Kabupaten Dairi (ribu ha), 2018 dan 2019**  
*Planted Area of Estate Crops by Subdistrict and Type of Crops in Dairi Regency (thousand ha), 2018 dan 2019*

Kecamatan Subdistrict	Kelapa Sawit/Oil Palm		Kelapa/Coconut	
	2018	2019	2018	2019
(1)	(2)	(3)	(4)	(5)
Sidikalang	–	–	–	–
Berampu	–	–	–	–
Sitinjo	3,00	–	2,40	–
Parbuluan	–	–	–	–
Sumbul	–	–	–	–
Silahasabungan	–	–	1,30	–
Silima Punggapungga	23,10	0,02	62,40	0,06
Lae Parira	23,00	0,02	54,10	0,06
Siempat Nempu	11,00	0,04	21,70	0,02
Siempat Nempu Hulu	19,00	0,10	104,40	0,10
Siempat Nempu Hilir	40,00	0,06	43,20	0,04
Tiga Lingga	106,30	0,11	92,60	0,09
Gunung Sitember	81,00	0,09	75,90	0,08
Pegagan Hilir	15,00	0,02	31,20	0,03
Tanah Pinem	112,10	0,12	213,90	0,21
<b>Dairi</b>	<b>433,50</b>	<b>0,58</b>	<b>703,10</b>	<b>0,71</b>

Lanjutan Tabel/*Continued Table* 5.2.1

Kecamatan Subdistrict	Karet/Rubber		Kopi/Coffee	
	2018	2019	2018	2019
(1)	(6)	(7)	(8)	(9)
Sidikalang	–	–	366,00	0,48
Berampu	–	–	429,00	0,42
Sitinjo	–	–	404,17	0,40
Parbuluan	–	–	0,00	2,65
Sumbul	–	–	255,07	7,99
Silahisabungan	–	–	7,50	0,01
Silima Punggapungga	21,10	0,02	59,00	1,44
Lae Parira	21,00	0,02	145,00	1,01
Siempat Nempu	41,00	0,04	105,00	1,25
Siempat Nempu Hulu	89,00	0,08	236,04	1,03
Siempat Nempu Hilir	32,00	0,04	569,50	0,40
Tiga Lingga	105,50	0,11	571,06	0,36
Gunung Sitember	77,00	0,08	0,00	0,55
Pegagan Hilir	14,00	0,01	1 048,89	0,92
Tanah Pinem	104,00	0,11	0,00	-
<b>Dairi</b>	<b>504,60</b>	<b>0,52</b>	<b>20 493,86</b>	<b>18,90</b>

Lanjutan Tabel/*Continued Table 5.2.1*

Kecamatan Subdistrict	Kakao/Cocoa		Tembakau/Tobacco	
	2018	2019	2018	2019
(1)	(10)	(11)	(12)	(13)
Sidikalang	5,80	0,01	-	-
Berampu	-	-	-	-
Sitinjo	21,80	0,02	-	-
Parbuluan	-	-	-	-
Sumbul	-	-	80,80	0,13
Silahisabungan	-	-	-	-
Silima Punggapungga	130,70	0,13	-	-
Lae Parira	68,10	0,07	-	-
Siempat Nempu	93,40	0,09	-	-
Siempat Nempu Hulu	66,20	0,08	-	-
Siempat Nempu Hilir	105,40	0,13	-	-
Tiga Lingga	222,50	0,22	-	-
Gunung Sitember	109,60	0,42	-	-
Pegagan Hilir	43,70	0,05	99,50	0,12
Tanah Pinem	317,60	0,32	-	-
<b>Dairi</b>	<b>1 184,80</b>	<b>1,55</b>	<b>180,30</b>	<b>0,25</b>

Sumber/*Source*: Dinas Pertanian, Ketahanan Pangan dan Perikanan Kabupaten Dairi  
*Agriculture Office of Dairi Regency*

**Tabel**  
**Table** 5.2.2**Produksi Perkebunan Menurut Kecamatan dan Jenis Tanaman di Kabupaten Dairi (ribu ton), 2018 dan 2019**  
*Production of Estate by Subdistrict and Type of Crops in Dairi Regency (thousand ton), 2018 and 2019*

Kecamatan Subdistrict	Kelapa Sawit/Oil Palm		Kelapa/Coconut	
	2018	2019	2018	2019
(1)	(2)	(3)	(4)	(5)
Sidikalang	-	-	-	-
Berampu	-	-	-	-
Sitinjo	8,57	-	2,34	-
Parbuluan	-	-	-	-
Sumbul	-	-	-	-
Silahisabungan	-	-	0,48	-
Silima Punggapungga	250,51	0,35	46,20	0,05
Lae Parira	-	0,04	36,24	0,04
Siempat Nempu	182,85	0,22	8,76	0,01
Siempat Nempu Hulu	276,53	0,36	75,60	0,08
Siempat Nempu Hilir	24,05	0,04	25,68	0,03
Tiga Lingga	98,21	0,13	55,93	0,06
Gunung Sitember	21,05	0,03	47,06	0,05
Pegagan Hilir	-	0,07	18,90	0,02
Tanah Pinem	94,20	0,12	134,41	0,14
<b>Dairi</b>	<b>955,96</b>	<b>1,37</b>	<b>451,60</b>	<b>0,47</b>

Lanjutan Tabel/*Continued Table* 5.2.2

Kecamatan Subdistrict	Karet/Rubber		Kopi/Coffee	
	2018	2019	2018	2019
(1)	(6)	(7)	(8)	(9)
Sidikalang	-	-	254,77	0,31
Berampu	-	-	327,47	0,36
Sitinjo	-	-	249,77	0,29
Parbuluan	-	-	2 038,88	2,28
Sumbul	-	-	6 410,84	7,26
Silahisabungan	-	-	1,54	-
Silima Punggapungga	8,72	0,01	805,00	0,79
Lae Parira	3,67	0,01	387,54	0,41
Siempat Nempu	15,03	0,02	516,95	0,52
Siempat Nempu Hulu	32,81	0,02	517,91	0,29
Siempat Nempu Hilir	10,29	0,01	332,32	0,33
Tiga Lingga	37,51	0,04	195,94	0,13
Gunung Sitember	18,22	0,02	395,40	0,09
Pegagan Hilir	1,72	-	540,86	0,53
Tanah Pinem	30,66	0,04	-	-
<b>Dairi</b>	<b>158,63</b>	<b>0,18</b>	<b>12 975,19</b>	<b>13,61</b>

Lanjutan Tabel/*Continued Table* 5.2.2

Kecamatan Subdistrict	Kakao/Cocoa		Tembakau/Tobacco	
	2018	2019	2018	2019
(1)	(10)	(11)	(12)	(13)
Sidikalang	2,04	-	-	-
Berampu	-	-	-	-
Sitinjo	8,52	0,01	-	-
Parbuluan	-	-	-	-
Sumbul	-	-	63,02	0,10
Silahisabungan	-	-	-	-
Silima Punggapungga	70,56	0,08	-	-
Lae Parira	26,08	0,03	-	-
Siempat Nempu	32,93	0,04	-	-
Siempat Nempu Hulu	19,09	0,03	-	-
Siempat Nempu Hilir	25,31	0,04	-	-
Tiga Lingga	80,07	0,09	-	-
Gunung Sitember	25,99	0,15	-	-
Pegagan Hilir	13,40	0,02	68,90	0,08
Tanah Pinem	96,45	0,13	-	-
<b>Dairi</b>	<b>400,40</b>	<b>0,61</b>	<b>131,92</b>	<b>0,18</b>

Sumber/*Source*: Dinas Pertanian, Ketahanan Pangan dan Perikanan Kabupaten Dairi  
Agriculture Office of Dairi Regency



**5.3 TANAMAN PANGAN  
FOOD CROPS**

**Tabel 5.3.1 Luas Panen, Produksi, dan Produktivitas Padi Sawah dan Padi Ladang Menurut Kecamatan di Kabupaten Dairi, 2019**  
*Harvest Area, Production and Productivity of Wet and Dry Land Paddy by Sub Districts in Dairi Regency, 2019*

Kecamatan Subdistrict	Luas Panen Harvest Area (ha/ha)	Produksi Production (ton/ton)	Produktivitas Productivity (kw/ha) (ql/ha)
(1)	(2)	(3)	(4)
Sidikalang	743,20	2 891,37	38,90
Berampu	1 144,80	5 273,21	46,06
Sitinjo	544,50	2 618,66	48,09
Parbuluan	279,80	1 161,45	41,51
Sumbul	4 268,50	24 419,21	57,21
Silahasabungan	135,00	598,59	44,34
Silima Punggapungga	1 144,80	5 346,73	46,70
Lae Parira	1 419,60	8 260,65	58,19
Siempat Nempu	1 988,80	9 444,63	47,49
Siempat Nempu Hulu	1 873,70	8 421,74	44,95
Siempat Nempu Hilir	1 272,20	5 502,88	43,25
Tiga Lingga	1 851,70	7 116,47	38,43
Gunung Sitember	827,90	3 181,62	38,43
Pegagan Hilir	1 462,60	6 790,90	46,43
Tanah Pinem	874,50	3 490,24	39,91
<b>Dairi</b>	<b>19 831,60</b>	<b>94 518,35</b>	<b>47,66</b>

Sumber/Source: Dinas Pertanian, Ketahanan Pangan dan Perikanan Kabupaten Dairi  
*Agriculture Office of Dairi Regency*

**Tabel**  
**Table** 5.3.2

**Luas Panen, Produksi dan Produktivitas Padi Sawah  
Menurut Kecamatan di Kabupaten Dairi, 2019**  
*Harvest Area, Production and Productivity of Wet Land  
Paddy by Sub Districts in Dairi Regency, 2019*

Kecamatan Subdistrict	Luas Panen Harvest Area (ha/ha)	Produksi Production (ton/ton)	Produktivitas Productivity (kw/ha) (ql/ha)
(1)	(2)	(3)	(4)
Sidikalang	300,70	1 451,48	48,27
Berampu	788,80	4 111,23	52,12
Sitinjo	462,60	2 350,93	50,82
Parbuluan	279,80	1 161,45	41,51
Sumbul	4 249,50	24 353,88	57,31
Silahasabungan	135,00	598,59	44,34
Silima Punggapungga	749,90	3 937,72	52,51
Lae Parira	1 419,60	8 260,65	58,19
Siempat Nempu	1 398,70	7 362,76	52,64
Siempat Nempu Hulu	1 009,70	5 498,83	54,46
Siempat Nempu Hilir	720,30	3 776,53	52,43
Tiga Lingga	405,30	1 832,77	45,22
Gunung Sitember	-	-	-
Pegagan Hilir	813,60	4 412,97	54,24
Tanah Pinem	154,20	715,64	46,41
<b>Dairi</b>	<b>12 887,70</b>	<b>69 825,43</b>	<b>54,18</b>

Sumber/Source: Dinas Pertanian, Ketahanan Pangan dan Perikanan Kabupaten Dairi  
Agriculture Office of Dairi Regency

**Tabel** 5.3.3 **Luas Panen, Produksi, dan Produktivitas Padi Ladang Menurut Kecamatan di Kabupaten Dairi, 2019**  
**Table** 5.3.3 **Harvest Area, Production and Productivity of Dry Land Paddy by Sub Districts in Dairi Regency, 2019**

Kecamatan Subdistrict	Luas Panen Harvest Area (ha/ha)	Produksi Production (ton/ton)	Produktivitas Productivity (kw/ha) (ql/ha)
(1)	(2)	(3)	(4)
Sidikalang	442,50	1 439,90	32,54
Berampu	356,00	1 161,98	32,64
Sitinjo	81,90	267,73	32,69
Parbuluan	-	-	-
Sumbul	19,00	65,32	34,38
Silahasabungan	-	-	-
Silima Punggapungga	394,90	1 409,00	35,68
Lae Parira	-	-	-
Siempat Nempu	590,10	2 081,87	35,28
Siempat Nempu Hulu	864,00	2 922,91	33,83
Siempat Nempu Hilir	551,90	1 726,34	31,28
Tiga Lingga	1 446,40	5 283,70	36,53
Gunung Sitember	827,90	3 181,62	38,43
Pegagan Hilir	649,00	2 377,94	36,64
Tanah Pinem	720,30	2 774,60	38,52
<b>Dairi</b>	<b>6 943,90</b>	<b>24 692,91</b>	<b>35,56</b>

Sumber/Source: Dinas Pertanian, Ketahanan Pangan dan Perikanan Kabupaten Dairi  
 Agriculture Office of Dairi Regency

**Tabel**  
**Table** 5.3.4**Luas Lahan Sawah Berpengairan dan Tadah Hujan Menurut Kecamatan di Kabupaten Dairi (ha), 2019**  
**Area of Irrigated Wet Land and Rainfed by Sub Districts in Dairi Regency (ha), 2019**

Kecamatan Subdistrict	Berpengairan Irrigated	Tadah Hujan Rainfed	Jumlah Total
(1)	(2)	(3)	(4)
Sidikalang	286	23	309
Berampu	486	-	486
Sitinjo	217	-	217
Parbuluan	294	-	294
Sumbul	2 933	-	2 933
Silahasabungan	120	-	120
Silima Punggapungga	417	-	417
Lae Parira	1 283	-	1 283
Siempat Nempu	735	45	780
Siempat Nempu Hulu	428	20	448
Siempat Nempu Hilir	286	-	286
Tiga Lingga	160	-	160
Gunung Sitember	-	-	-
Pegagan Hilir	383	-	383
Tanah Pinem	48	-	48
<b>Dairi</b>	<b>8 076</b>	<b>88</b>	<b>8 164</b>

Sumber/Source: Dinas Pertanian, Ketahanan Pangan dan Perikanan Kabupaten Dairi  
Agriculture Office of Dairi Regency

**Tabel 5.3.5 Luas Panen, Produksi dan Produktivitas Jagung Menurut Kecamatan di Kabupaten Dairi, 2019**  
**Table 5.3.5 Harvest Area, Production and Productivity of Maize by Sub Districts in Dairi Regency, 2019**

Kecamatan Subdistrict	Luas Panen Harvest Area (ha/ha)	Produksi Production (ton/ton)	Produktivitas Productivity (kw/ha) (ql/ha)
(1)	(2)	(3)	(4)
Sidikalang	849,00	4 016,62	47,31
Berampu	1 366,00	6 724,82	49,23
Sitinjo	289,00	1 307,15	45,23
Parbuluan	2 480,00	11 574,16	46,67
Sumbul	3 306,30	17 629,19	53,32
Silahasabungan	37,00	167,76	45,34
Silima Punggapungga	2 542,00	13 858,98	54,52
Lae Parira	1 042,60	5 027,42	48,22
Siempat Nempu	2 476,00	13 781,42	55,66
Siempat Nempu Hulu	3 116,00	17 589,82	56,45
Siempat Nempu Hilir	1 866,00	10 718,30	57,44
Tiga Lingga	7 935,00	45 404,07	57,22
Gunung Sitember	5 470,00	34 357,07	62,81
Pegagan Hilir	1 310,00	5 532,13	42,23
Tanah Pinem	12 400,00	71 696,80	57,82
<b>Dairi</b>	<b>46 484,90</b>	<b>259 385,71</b>	<b>55,80</b>

Sumber/Source: Dinas Pertanian, Ketahanan Pangan dan Perikanan Kabupaten Dairi  
 Agriculture Office of Dairi Regency

**Tabel**  
**Table** 5.3.6

**Luas Panen, Produksi dan Produktivitas Kacang Tanah Menurut Kecamatan di Kabupaten Dairi, 2019**  
**Harvest Area, Production and Productivity of Peanut by Sub Districts in Dairi Regency, 2019**

Kecamatan Subdistrict	Luas Panen Harvest Area (ha/ha)	Produksi Production (ton/ton)	Produktivitas Productivity (kw/ha) (ql/ha)
(1)	(2)	(3)	(4)
Sidikalang	12,00	14,98	12,48
Berampu	10,00	12,51	12,51
Sitinjo	8,00	9,18	11,48
Parbuluan	-	-	-
Sumbul	-	-	-
Silahisabungan	-	-	-
Silima Punggapungga	10,00	15,24	15,24
Lae Parira	10,00	13,75	13,75
Siempat Nempu	8,00	11,94	14,93
Siempat Nempu Hulu	10,00	14,49	14,49
Siempat Nempu Hilir	14,00	20,13	14,38
Tiga Lingga	3,00	4,04	13,46
Gunung Sitember	3,00	4,16	13,85
Pegagan Hilir	12,00	17,86	14,88
Tanah Pinem	3,00	4,16	13,87
<b>Dairi</b>	<b>103,00</b>	<b>142,44</b>	<b>13,83</b>

Sumber/Source: Dinas Pertanian, Ketahanan Pangan dan Perikanan Kabupaten Dairi  
Agriculture Office of Dairi Regency

**Tabel 5.3.7 Luas Panen, Produksi dan Produktivitas Ubi Kayu Menurut Kecamatan di Kabupaten Dairi, 2019**  
**Table 5.3.7 Harvest Area, Production and Productivity of Cassava by Sub Districts in Dairi Regency, 2019**

Kecamatan Subdistrict	Luas Panen Harvest Area (ha/ha)	Produksi Production (ton/ton)	Produktivitas Productivity (kw/ha) (ql/ha)
(1)	(2)	(3)	(4)
Sidikalang	57,00	1 051,54	184,48
Berampu	19,00	371,32	195,43
Sitinjo	19,00	358,82	188,85
Parbuluan	32,00	506,72	158,35
Sumbul	67,00	1 156,76	172,65
Silahasabungan	3,00	53,53	178,42
Silima Punggapungga	29,00	400,72	138,18
Lae Parira	21,00	290,64	138,40
Siempat Nempu	26,00	461,21	177,39
Siempat Nempu Hulu	35,00	575,47	164,42
Siempat Nempu Hilir	38,00	489,21	128,74
Tiga Lingga	42,00	795,73	189,46
Gunung Sitember	27,00	536,41	198,67
Pegagan Hilir	37,00	1 102,34	297,93
Tanah Pinem	47,00	1 403,94	298,71
<b>Dairi</b>	<b>499,00</b>	<b>9 554,35</b>	<b>191,47</b>

Sumber/Source: Dinas Pertanian, Ketahanan Pangan dan Perikanan Kabupaten Dairi  
 Agriculture Office of Dairi Regency

**Tabel**  
**Table** 5.3.8

**Luas Panen, Produksi dan Produktivitas Ubi Jalar Menurut Kecamatan di Kabupaten Dairi, 2019**  
*Harvest Area, Production and Productivity of Sweet Potato by Sub Districts in Dairi Regency, 2019*

Kecamatan Subdistrict	Luas Panen Harvest Area (ha/ha)	Produksi Production (ton/ton)	Produktivitas Productivity (kw/ha) (ql/ha)
(1)	(2)	(3)	(4)
Sidikalang	31,00	499,81	161,23
Berampu	14,00	275,21	196,58
Sitinjo	35,00	666,51	190,43
Parbuluan	945,00	17 278,38	182,84
Sumbul	147,00	3 206,95	218,16
Silahasabungan	2,00	32,89	164,44
Silima Punggapungga	11,00	212,37	193,06
Lae Parira	11,00	243,64	221,49
Siempat Nempu	16,00	337,86	211,16
Siempat Nempu Hulu	15,00	392,58	261,72
Siempat Nempu Hilir	20,00	424,30	212,15
Tiga Lingga	13,00	287,42	221,09
Gunung Sitember	9,00	207,20	230,22
Pegagan Hilir	22,00	684,60	311,18
Tanah Pinem	15,00	333,33	222,22
<b>Dairi</b>	<b>1 306,00</b>	<b>25 083,05</b>	<b>192,06</b>

Sumber/Source: Dinas Pertanian, Ketahanan Pangan dan Perikanan Kabupaten Dairi  
*Agriculture Office of Dairi Regency*



**5.4 PETERNAKAN  
LIVESTOCK**

**Tabel 5.4.1** Populasi Ternak Besar Menurut Kecamatan dan Jenis Ternak di Kabupaten Dairi (ekor), 2019  
*Livestock Population by Sub Districts and Kind of Livestock in Dairi Regency (heads), 2019*

Kecamatan Subdistrict	Sapi Cow	Kerbau Buffalo	Kuda Horse
(1)	(2)	(3)	(4)
Sidikalang	14	160	-
Berampu	30	668	-
Sitinjo	11	37	-
Parbuluan	62	298	37
Sumbul	314	184	8
Silahasabungan	17	110	7
Silima Punggapungga	16	132	4
Lae Parira	14	318	-
Siempat Nempu	204	272	4
Siempat Nempu Hulu	1 128	121	15
Siempat Nempu Hilir	170	258	10
Tiga Lingga	608	146	6
Gunung Sitember	179	27	4
Pegagan Hilir	512	289	4
Tanah Pinem	258	63	3
<b>Dairi</b>	<b>3 537</b>	<b>3 083</b>	<b>102</b>

Sumber/Source: Dinas Pertanian, Ketahanan Pangan dan Perikanan Kabupaten Dairi  
*Agriculture Office of Dairi Regency*

**Tabel**  
**Table** 5.4.2**Populasi Ternak Kecil Menurut Kecamatan dan Jenis Ternak di Kabupaten Dairi (ekor), 2019**  
**Small Cattle Population by Sub Districts and Kind of Livestock in Dairi Regency (heads), 2019**

Kecamatan Subdistrict (1)	Kambing Goat (2)	Domba Sheep (3)	Babi Pig (4)
Sidikalang	102	-	248
Berampu	724	-	84
Sitinjo	84	-	96
Parbuluan	115	-	240
Sumbul	185	-	255
Silahisabungan	122	-	136
Silima Punggapungga	1 065	-	224
Lae Parira	328	-	112
Siempat Nempu	976	-	214
Siempat Nempu Hulu	1 026	-	235
Siempat Nempu Hilir	924	-	166
Tiga Lingga	548	-	158
Gunung Sitember	765	-	76
Pegagan Hilir	1 010	-	228
Tanah Pinem	948	-	167
<b>Dairi</b>	<b>8 922</b>	<b>0</b>	<b>2 639</b>

Sumber/Source: Dinas Pertanian, Ketahanan Pangan dan Perikanan Kabupaten Dairi  
Agriculture Office of Dairi Regency

**Tabel 5.4.3** **Populasi Ternak Unggas Menurut Kecamatan dan Jenis Ternak di Kabupaten Dairi (ekor), 2019**  
**Poultry Population by Sub Districts and Kind of Poultry in Dairi Regency (heads), 2019**

Kecamatan Subdistrict (1)	Ayam Buras Local Chicken (2)	Itik/Itik Manila Duck (3)
Sidikalang	95 665	3 238
Berampu	84 926	3 946
Sitinjo	39 198	1 270
Parbuluan	70 935	3 178
Sumbul	55 978	2 045
Silahisabungan	34 962	390
Silima Punggapungga	131 274	4 026
Lae Parira	36 956	2 021
Siempat Nempu	136 842	3 634
Siempat Nempu Hulu	112 436	1 347
Siempat Nempu Hilir	48 998	1 045
Tiga Lingga	99 598	1 206
Gunung Sitember	72 956	198
Pegagan Hilir	67 388	942
Tanah Pinem	85 294	676
<b>Dairi</b>	<b>1 173 406</b>	<b>29 162</b>

Sumber/Source: Dinas Pertanian, Ketahanan Pangan dan Perikanan Kabupaten Dairi  
 Agriculture Office of Dairi Regency

**Tabel**  
**Table** 5.4.4

**Jumlah Ternak Besar yang Dipotong Menurut Kecamatan dan Jenis Ternak di Kabupaten Dairi (ekor), 2019**  
**Number of Slaughtered Livestock by Sub Districts and Kind of Livestock in Dairi Regency(heads), 2019**

Kecamatan Subdistrict	Sapi Cow	Kerbau Buffalo	Kambing Goat	Babi Pig
(1)	(2)	(3)	(4)	(5)
Sidikalang	40	5	204	2 896
Berampu	8	32	376	278
Sitinjo	5	-	52	774
Parbuluan	8	15	96	2 454
Sumbul	13	16	102	2 326
Silahasabungan	-	6	45	498
Silima Punggapungga	5	15	655	2 862
Lae Parira	-	12	230	682
Siempat Nempu	7	8	254	1 094
Siempat Nempu Hulu	44	20	426	1 318
Siempat Nempu Hilir	7	9	355	786
Tiga Lingga	25	15	178	1 878
Gunung Sitember	5	8	187	988
Pegagan Hilir	21	18	182	1 268
Tanah Pinem	10	6	166	1 276
<b>Dairi</b>	<b>198</b>	<b>185</b>	<b>3 508</b>	<b>21 378</b>

Sumber/Source: Dinas Pertanian, Ketahanan Pangan dan Perikanan Kabupaten Dairi  
Agriculture Office of Dairi Regency

**Tabel 5.4.5** **Produksi Daging Ternak Besar Menurut Kecamatan dan Jenis Ternak di Kabupaten Dairi (ton), 2019**  
**Meat Production of Livestock by Sub Districts and Kind of Livestock in Dairi Regency (ton), 2019**

Kecamatan Subdistrict	Sapi Cow	Kerbau Buffalo	Kambing Goat	Babi Pig
(1)	(2)	(3)	(4)	(5)
Sidikalang	7,44	0,97	2,74	169,33
Berampu	1,49	6,18	5,05	16,25
Sitinjo	0,93	-	0,70	45,26
Parbuluan	1,49	2,90	1,29	143,49
Sumbul	2,42	3,09	1,37	136,00
Silahasabungan	-	1,16	0,60	29,12
Silima Punggapungga	0,93	2,90	8,79	167,34
Lae Parira	-	2,32	3,09	39,88
Siempat Nempu	1,30	1,54	3,41	63,97
Siempat Nempu Hulu	8,18	3,86	5,72	77,06
Siempat Nempu Hilir	1,30	1,74	4,76	45,96
Tiga Lingga	4,65	2,90	2,39	109,81
Gunung Sitember	0,93	1,54	2,51	57,77
Pegagan Hilir	3,91	3,47	2,44	74,14
Tanah Pinem	1,86	1,16	2,23	74,60
<b>Dairi</b>	<b>36,83</b>	<b>35,73</b>	<b>47,09</b>	<b>1 249,98</b>

Sumber/Source: Dinas Pertanian, Ketahanan Pangan dan Perikanan Kabupaten Dairi  
 Agriculture Office of Dairi Regency

**Tabel**  
**Table** 5.4.6**Produksi Daging Unggas Menurut Kecamatan dan Jenis Unggas di Kabupaten Dairi (ton), 2019**  
**Meat Production of Poultry by Sub Districts and Kind of Poultry in Dairi Regency (ton), 2019**

Kecamatan Subdistrict	Ayam Buras Local Chicken	Itik/Itik Manila Duck
(1)	(2)	(3)
Sidikalang	87,08	1,97
Berampu	73,32	2,02
Sitinjo	28,40	0,66
Parbuluan	57,32	1,88
Sumbul	44,06	1,36
Silahasabungan	27,51	0,80
Silima Punggapungga	106,08	2,20
Lae Parira	20,78	1,30
Siempat Nempu	105,25	2,15
Siempat Nempu Hulu	87,81	1,10
Siempat Nempu Hilir	37,33	0,94
Tiga Lingga	90,48	0,90
Gunung Sitember	53,16	0,56
Pegagan Hilir	54,95	0,72
Tanah Pinem	72,73	0,65
<b>Dairi</b>	<b>946,26</b>	<b>19,21</b>

Sumber/Source: Dinas Pertanian, Ketahanan Pangan dan Perikanan Kabupaten Dairi  
Agriculture Office of Dairi Regency

**Tabel**  
**Table** 5.4.7

**Produksi Telur Menurut Kecamatan dan Jenis Unggas di  
 Kabupaten Dairi (kilogram), 2019**  
**Eggs Production by Sub Districts and Kind of Poultry in Dairi  
 Regency (kilogram), 2019**

Kecamatan Subdistrict (1)	Ayam Buras Local Chicken (2)	Itik/Itik Manila Duck (3)
Sidikalang	69 092	7 450
Berampu	60 782	8 950
Sitinjo	23 418	2 780
Parbuluan	45 540	7 174
Sumbul	35 498	4 596
Silahasabungan	22 134	1 570
Silima Punggapungga	85 572	9 072
Lae Parira	17 780	3 565
Siempat Nempu	82 938	7 880
Siempat Nempu Hulu	69 868	2 175
Siempat Nempu Hilir	30 705	2 176
Tiga Lingga	70 478	2 350
Gunung Sitember	43 438	1 132
Pegagan Hilir	45 868	2 096
Tanah Pinem	60 845	1 546
<b>Dairi</b>	<b>763 956</b>	<b>64 512</b>

Sumber/Source: Dinas Pertanian, Ketahanan Pangan dan Perikanan Kabupaten Dairi  
 Agriculture Office of Dairi Regency

## 5.5 PERIKANAN FISHERY

**Tabel 5.5.1** Jumlah Rumah Tangga Perikanan Budi Daya Menurut Jenis Budi Daya Ikan di Kabupaten Dairi, 2019  
*Number of Aquaculture Fishery Household by Kind of fish Cultivation in Dairi Regency, 2019*

Jenis Perikanan Budi Daya <i>Kind of Aquaculture Fishery</i>	Rumah Tangga <i>Households</i>
(1)	(2)
Kolam / <i>Fresh Water Pond</i>	1 866
Sawah / <i>Paddy field</i>	190
Jaring Apung / <i>Floating Net</i>	57
Kolam Air Deras / <i>Running Water Pond</i>	-
Pembenihan / <i>Hatchery</i>	11
<b>Dairi</b>	<b>2 124</b>

Sumber/Source: Dinas Pertanian, Ketahanan Pangan dan Perikanan Kabupaten Dairi  
*Agriculture Office of Dairi Regency*



**Tabel 5.5.2 Luas Areal Lahan Usaha Budi Daya Ikan Menurut Kecamatan dan Jenisnya di Kabupaten Dairi (ha), 2019**  
**Table 5.5.2 Planting Area of Fish Cultivation by Sub Districts and Type of Cultivation in Dairi Regency (ha), 2019**

Kecamatan Subdistrict	Kolam Fresh Water Pond	Sawah Paddy Field	Jaring Apung Floating Net	Pembelihan Hatchery	Jumlah Total
(1)	(2)	(3)	(4)	(5)	(6)
Sidikalgang	31,50	5,00	-	2,15	38,65
Berampu	8,50	4,00	-	-	12,50
Sitinjo	8,25	3,00	-	1,50	12,75
Parbuluan	20,50	2,00	-	-	22,50
Sumbul	62,50	9,00	-	2,00	73,50
Silahasabungan	2,50	-	4,80	4,15	11,45
Silima Punggapungga	56,50	6,00	-	2,50	65,00
Lae Parira	16,50	1,50	-	-	18,00
Siempat Nempu	20,25	8,00	-	-	28,25
Siempat Nempu Hulu	13,00	8,40	-	-	21,40
Siempat Nempu Hilir	9,00	6,10	-	-	15,10
Tiga Lingga	5,00	-	-	-	5,00
Gunung Sitember	6,00	-	-	-	6,00
Pegagan Hilir	21,50	6,00	-	-	27,50
Tanah Pinem	5,00	-	-	-	5,00
<b>Dairi</b>	<b>286,50</b>	<b>59,00</b>	<b>4,80</b>	<b>12,30</b>	<b>362,60</b>

Sumber/Source: Dinas Pertanian, Ketahanan Pangan dan Perikanan Kabupaten Dairi  
 Agriculture Office of Dairi Regency

**Tabel 5.5.3** **Produksi Ikan Menurut Kecamatan dan Asal Tangkapan di Kabupaten Dairi (ton), 2019**  
**Fish Production by Sub Districts and Catching Area in Dairi Regency (ton), 2019**

Kecamatan Subdistrict	Danau Lake	Sungai River	Jumlah Total
(1)	(2)	(3)	(4)
Sidikalang	-	3,50	3,50
Berampu	-	3,00	3,00
Sitinjo	-	1,00	1,00
Parbuluan	-	4,00	4,00
Sumbul	-	5,00	5,00
Silahisabungan	-	-	-
Silima Punggapungga	60,00	4,50	64,50
Lae Parira	-	4,00	4,00
Siempat Nempu	-	3,00	3,00
Siempat Nempu Hulu	-	3,00	3,00
Siempat Nempu Hilir	-	2,50	2,50
Tiga Lingga	-	2,00	2,00
Gunung Sitember	-	1,50	1,50
Pegagan Hilir	-	2,00	2,00
Tanah Pinem	-	2,00	2,00
<b>Dairi</b>	<b>60,00</b>	<b>41,00</b>	<b>101,00</b>

Sumber/Source: Dinas Pertanian, Ketahanan Pangan dan Perikanan Kabupaten Dairi  
 Agriculture Office of Dairi Regency

**Tabel 5.5.4** **Produksi Ikan Menurut Kecamatan dan Jenis Usaha Budi Daya di Kabupaten Dairi (ton), 2019**  
**Fish Production by Sub Districts and Type of Cultivation in Dairi Regency (ton), 2019**

Kecamatan Subdistrict	Kolam Fresh Water Pond	Sawah Paddy field	Jaring Apung Floating Net	Jumlah Total
(1)	(2)	(3)	(4)	(5)
Sidikalang	63,50	2,00	-	65,50
Berampu	20,50	1,50	-	22,00
Sitinjo	18,50	1,00	-	19,50
Parbuluan	45,00	2,00	-	47,00
Sumbul	76,00	3,00	-	79,00
Silahasabungan	5,00	-	2 050,00	2 055,00
Silima Punggapungga	50,00	3,50	-	53,50
Lae Parira	39,50	0,50	-	40,00
Siempat Nempu	36,00	1,00	-	37,00
Siempat Nempu Hulu	7,00	0,50	-	7,50
Siempat Nempu Hilir	8,00	1,00	-	9,00
Tiga Lingga	5,50	-	-	5,50
Gunung Sتمبر	4,50	-	-	4,50
Pegagan Hilir	25,00	2,00	-	27,00
Tanah Pinem	5,00	-	-	5,00
<b>Dairi</b>	<b>409,00</b>	<b>18,00</b>	<b>2 050,00</b>	<b>2 477,00</b>

Sumber/Source: Dinas Pertanian, Ketahanan Pangan dan Perikanan Kabupaten Dairi  
 Agriculture Office of Dairi Regency

**Tabel** 5.5.5 **Produksi Ikan Menurut Jenis Ikan dan Asal Penangkapan di Kabupaten Dairi (ton), 2019**  
**Table** 5.5.5 **Fish Production by Kind of Fish and Catching Area in Dairi Regency (ton), 2019**

Jenis Ikan <i>Kind of Fish</i>	Danau <i>Lake</i>	Sungai <i>River</i>	Budi Daya Ikan <i>Fish Cultivation</i>	Jumlah <i>Total</i>
(1)	(2)	(3)	(4)	(5)
Ikan Mas/ <i>Gold Fish</i>	5,00	13,00	165,30	183,30
Ikan Mujahir/ <i>Mujahir Fish</i>	1,00	-	-	1,00
Ikan Nila/ <i>Nila Fish</i>	48,00	18,00	2 277,50	2 343,50
Ikan Lele/ <i>Fresh Water Catfish</i>	1,00	3,50	34,20	38,70
Lampan/ <i>Lampan Fish</i>	-	-	-	-
Jurung/ <i>Gar Fish</i>	-	4,00	-	4,00
Lain-lain/ <i>Others</i>	5,00	3,00	-	8,00
<b>Dairi</b>	<b>60,00</b>	<b>41,50</b>	<b>2 477,00</b>	<b>2 578,50</b>

Sumber/*Source*: Dinas Pertanian, Ketahanan Pangan dan Perikanan Kabupaten Dairi  
*Agriculture Office of Dairi Regency*

**5.6 KEHUTANAN  
FORESTRY**

**Tabel** 5.6.1 **Luas Kawasan Hutan Menurut Fungsinya di Kabupaten Dairi (ha), 2019**  
**Table** 5.6.1 **Area of Forest Accordance with the Function in Dairi Regency (ha), 2019**

<b>Fungsi Hutan Function of Forest</b>	<b>Luas / Area</b>
(1)	(2)
<b>Kawasan Hutan/Forest</b>	<b>95 603</b>
- Hutan Suaka Alam (HSA) / <i>Conservation Forest</i>	205
- Hutan Lindung / <i>Protected Forest</i>	52 161
- Hutan Produksi Terbatas / <i>Limited Production Forest</i>	30 203
- Hutan Produksi / <i>Production Forest</i>	13 034
- Hutan Produksi Konservasi (HPK) / <i>Production Conservation Forest</i>	-
<b>Areal Penggunaan Lain / Area for Other Use</b>	<b>104 578</b>
<b>Dairi</b>	<b>200 181</b>

Sumber/Source: UPT Kesatuan Pengelolaan Hutan Wilayah XIV Sidikalang - Dinas Kehutanan Provinsi Sumatera Utara/*Technical Implementation Unit Office of Unity of Forest Management Regional XIV Sidikalang - Forestry Office of Sumatera Utara Province*


**Tabel**  
**Table** 5.6.2

**Luas Kawasan Hutan Produksi dan Hutan Lindung Menurut Kecamatan di Kabupaten Dairi (ha), 2019**  
**Area of Production Forest and Protected Forest (ha) by Sub Districts in Dairi Regency, 2019**

Kecamatan Subdistrict	Hutan Produksi Production Forest	Hutan Lindung Protected Forest	Jumlah Total
(1)	(2)	(3)	(4)
Sidikalang	546	73	619
Berampu	-	780	780
Sitinjo	535	-	535
Parbuluan	4 873	1 384	6 257
Sumbul	5 822	4 670	10 492
Silahisabungan	1 258	5 580	6 838
Silima Punggapungga	-	8 162	8 162
Lae Parira	-	2 125	2 125
Siempat Nempu	-	-	-
Siempat Nempu Hulu	-	-	-
Siempat Nempu Hilir	-	4 917	4 917
Tiga Lingga	-	1 218	1 218
Gunung Sitember	-	3 544	3 544
Pegagan Hilir	-	7 974	7 974
Tanah Pinem	-	11 734	11 734
<b>Dairi</b>	<b>13 034</b>	<b>52 161</b>	<b>65 195</b>

Sumber/Source: UPT Kesatuan Pengelolaan Hutan Wilayah XIV Sidikalang - Dinas Kehutanan Provinsi Sumatera Utara/Technical Implementation Unit Office of Unity of Forest Management Regional XIV Sidikalang - Forestry Office of Sumatera Utara Province





VOLUME AIR yang Disalurkan **3.757**  
Ribu m<sup>3</sup>



**17.717** Pelanggan Air





**PENJELASAN TEKNIS**

1. Klasifikasi industri yang digunakan dalam survei ini berdasar kepada Klasifikasi Baku Lapangan Usaha Indonesia (KBLI). KBLI adalah klasifikasi lapangan usaha yang berdasar kepada International Standard Industrial Classification of All Economic Activities (ISIC) revisi 4 yang telah disesuaikan dengan kondisi Indonesia.
2. Industri manufaktur adalah suatu kegiatan ekonomi yang melakukan kegiatan mengubah suatu barang dasar secara mekanis, kimia, atau dengan tangan sehingga menjadi barang jadi/setengah jadi, dan atau barang yang kurang nilainya menjadi barang yang lebih tinggi nilainya, dan sifatnya lebih dekat kepada pemakai akhir. Termasuk dalam kegiatan ini adalah jasa industri dan pekerjaan perakitan.
3. Jasa industri adalah kegiatan industri yang melayani keperluan pihak lain. Pada kegiatan ini bahan baku disediakan oleh pihak lain sedangkan pihak pengolah hanya melakukan pengolahannya dengan mendapat imbalan sebagai balas jasa (upah maklon).
4. Perusahaan atau usaha industri adalah suatu unit (kesatuan) usaha yang melakukan kegiatan ekonomi, bertujuan menghasilkan barang atau jasa, terletak pada suatu bangunan atau lokasi tertentu, dan

**TECHNICAL NOTES**

1. *The industrial classification adopted in this survey refers to the Klasifikasi Baku Lapangan Usaha Indonesia (KBLI). KBLI is classification of economic activities based on the International Standard Industrial Classification of All Economic Activities (ISIC rev 4) that has been modified according to the local condition in Indonesia.*
2. *Manufacturing industry is defined as an economic activity processing basic goods mechanically, chemicals or manually into final or intermediate goods. It is also defined as processing of lower value goods into higher value goods as final or intermediate products. The activities also include services for manufacturing and assembling.*
3. *Services for manufacturing is defined as a manufacturing activity which serving other manufacturing establishments. In this case, raw materials are supplied by others while the workers are paid as a compensation for processing raw materials.*
4. *A manufacturing establishment is defined as a production unit engaged in economic activity, producing goods or services, located in a building or in a certain location, keeping a business record concerning the production and cost*

mempunyai catatan administrasi tersendiri mengenai produksi dan struktur biaya serta ada seorang atau lebih yang bertanggung jawab atas usaha tersebut.

5. Industri manufaktur dikelompokkan ke dalam 4 golongan berdasarkan banyaknya pekerja, yaitu: industri besar (100 orang pekerja atau lebih), industri sedang/menengah (20–99 orang pekerja), industri kecil (5–19 orang pekerja), dan industri mikro (1–4 orang pekerja).
  6. Pelanggan adalah individu atau kelompok, baik rumah tangga, perusahaan atau institusi non profit yang membeli air bersih dari perusahaan air bersih.
  7. Air disalurkan adalah volume air bersih dari perusahaan air bersih.
  8. Data tentang energy listrik bersumber dari PT. PLN (Persero) Ranting Sidikalang Kabupaten Dairi.
  9. Data tentang air minum diperoleh dari PDAM Tirta Nciho Sidikalang Kabupaten Dairi
5. *Manufacturing industries are categorized into four groups, based on the number of employees: large scale manufacturing (100 employees or more), medium scale manufacturing (20–99 employees), small scale manufacturing (5–19 employees), and micro industry (1–4 employees).*
  6. *Customers are individuals or groups, whether household, company or non-profit institutions that buy water supply from water supply establishment.*
  7. *Distributed water is the volume of water supply from water supply establishment.*
  8. *Data on drinking water supply is obtained from Water Supply Company PDAM Tirta Nciho of Sidikalang in Dairi Regency.*
  9. *Data on electricity energy is collected from state owned electricity company (PLN) sub branch Sidikalang in Dairi Regency*

**ULASAN****DESCRIPTION**

Industri kecil dan menengah di Kabupaten Dairi di dominasi oleh industri non formal, yaitu sebanyak 80,65 persen.

Industri pengolahan terbesar ada di Kecamatan Sidikalang yaitu 184 usaha. Industri rumah tangga merupakan industri pengolahan yang paling banyak usahanya (265 usaha) diikuti oleh industri kecil (213 usaha) dan industry sedang.

Dilihat dari sisi tenaga kerja, industri yang banyak menyerap tenaga kerja yaitu industry kecil.

Jumlah pelanggan PDAM dari tahun ke tahun mengalami peningkatan. Tahun 2019 jumlah pelanggan PDAM mencapai 17.717 dengan volume air yang di distribusikan sebesar 3.757.202 m<sup>3</sup>.

*Small and medium industries in Dairi Regency are dominated by non-formal industries, which is 80.65 percent.*

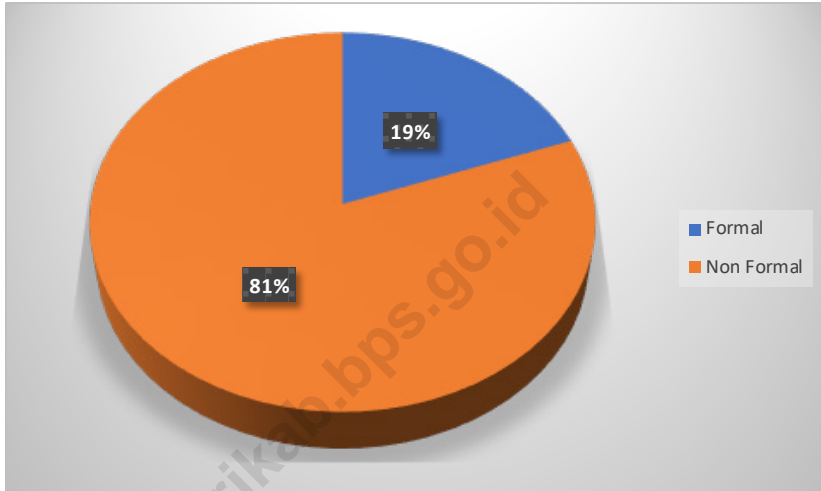
*The largest processing industry is in Sidikalang District, which is 184 businesses. Home industry is a processing industry with the most businesses (265 businesses) followed by small industries (213 businesses) and medium industries.*

*In terms of labor, industries that absorb a lot of labor are small industries.*

*The number of PDAM customers has increased from year to year. In 2019 the number of PDAM customers will reach 17,717 with the volume of water distributed 3,757,202 m<sup>3</sup>.*

**Gambar**  
**Figures** 6.1

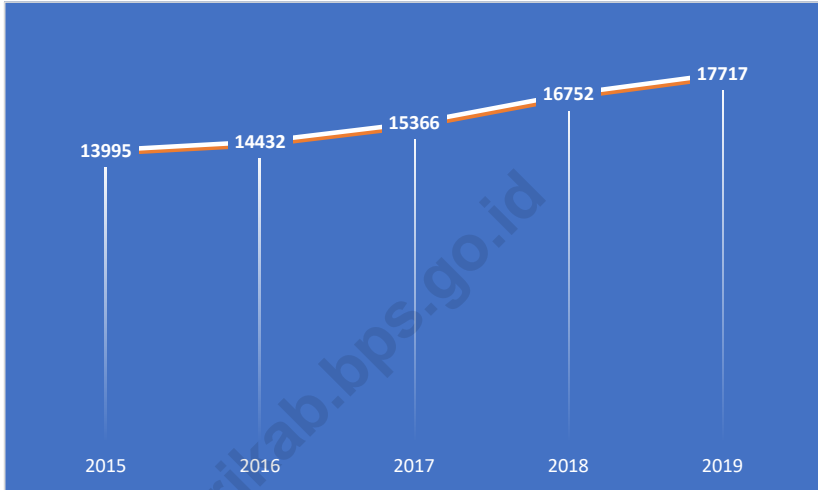
**Jumlah Industri Kecil dan Menengah Menurut Kategori Industri (perusahaan/usaha), 2019**  
**Number of Establishment of Small and Medium Industry by Category of Industry (establishment), 2019**



Sumber/Source: Dinas Perindustrian, Perdagangan, Koperasi, Usaha Kecil dan Menengah  
Department of Industry, Trade, Cooperative, Small and Medium Enterprise of Dairi Regency

**Gambar** 6.2  
**Figures**

**Jumlah Pelanggan yang Disalurkan oleh PDAM Tirta Nciho Kabupaten Dairi, 2015 – 2019**  
*Number of Customers of Drinking Water Distributed by PDAM Tirta Nciho in Dairi Regency, 2015 – 2019*



Sumber/Source: PDAM Tirta Nciho Kabupaten Dairi / PDAM Tirta Nciho of Dairi Regency

## 6.1 INDUSTRI INDUSTRY

**Tabel** 6.1.1 **Jumlah Industri Kecil dan Menengah Menurut Kecamatan dan Kategori Industri (perusahaan/usaha), 2019**  
**Table** 6.1.1 **Number of Establishment of Small and Medium Industry by Districts and Category of Industry (establishment), 2019**

Kecamatan Subdistrict	Industri Formal Formal Industri	Industri Non Formal Non Formal Industry	Jumlah Total
(1)	(2)	(3)	(4)
Sidikalang	83	188	271
Berampu	1	19	20
Sitinjo	5	20	25
Parbuluan	6	54	60
Sumbul	4	83	87
Silhisabungan	-	11	11
Silima Punggapungga	8	32	40
Lae Parira	8	16	24
Siempat Nempu	1	12	13
Siempat Nempu Hulu	7	27	34
Siempat Nempu Hilir	1	17	18
Tiga Lingga	6	34	40
Gunung Sitember	4	21	25
Pegagan Hilir	0	16	16
Tanah Pinem	2	17	19
<b>Dairi</b>	<b>136</b>	<b>567</b>	<b>703</b>

Sumber/Source: Dinas Perindustrian, Perdagangan, Koperasi, Usaha Kecil dan Menengah  
Department of Industry, Trade, Cooperative, Small and Medium Enterprise of Dairi Regency

**Tabel**  
**Table** 6.1.2

**Jumlah Industri Pengolahan Menurut Kecamatan dan Skala Perusahaan (perusahaan/usaha), 2019**  
**Number of Manufacturing Industry by Sub Districts and Scale of establishment (establishment), 2019**

Kecamatan Subdistrict	Sedang Medium	Kecil Small	Industri Rumah Tangga Household Industry	Jumlah Total
(1)	(2)	(3)	(4)	(5)
Sidikalang	3	111	70	184
Berampu	-	4	6	10
Sitinjo	-	12	12	24
Parbuluan	-	10	33	43
Sumbul	-	21	18	39
Silahasabungan	-	1	18	19
Silima Punggapungga	-	9	17	26
Lae Parira	-	6	18	24
Siempat Nempu	-	2	6	8
Siempat Nempu Hulu	-	7	21	28
Siempat Nempu Hilir	-	3	4	7
Tiga Lingga	-	13	11	24
Gunung Sitember	-	2	9	11
Pegagan Hilir	-	10	5	15
Tanah Pinem	-	2	17	19
<b>Dairi</b>	<b>3</b>	<b>213</b>	<b>265</b>	<b>481</b>

Sumber/Source: Dinas Perindustrian, Perdagangan, Koperasi, Usaha Kecil dan Menengah  
Department of Industry, Trade, Cooperative, Small and Medium Enterprise of Dairi Regency



**Tabel 6.1.3** Jumlah Tenaga Kerja Pada Perusahaan/Usaha Industri Pengolahan Menurut Kecamatan dan Skala Usaha (orang), 2019  
**Number of Employee at Manufacturing Industry by Sub Districts and Scale of Establishment (people), 2019**

Kecamatan Subdistrict	Sedang Medium	Kecil Small	Industri Rumah Tangga Household Industry	Jumlah Total
(1)	(2)	(3)	(4)	(5)
Sidikalang	218	318	125	661
Berampu	-	12	12	24
Sitinjo	-	37	24	61
Parbuluan	-	26	56	82
Sumbul	-	58	38	96
Silahasabungan	-	4	39	43
Silima Punggapungga	-	21	34	55
Lae Parira	-	19	31	50
Siempat Nempu	-	7	11	18
Siempat Nempu Hulu	-	21	38	59
Siempat Nempu Hilir	-	8	6	14
Tiga Lingga	-	31	21	52
Gunung Sitember	-	9	12	21
Pegagan Hilir	-	18	6	24
Tanah Pinem	-	6	13	19
<b>Dairi</b>	<b>218</b>	<b>595</b>	<b>466</b>	<b>1 279</b>

Sumber/Source: Dinas Perindustrian, Perdagangan, Koperasi, Usaha Kecil dan Menengah  
 Department of Industry, Trade, Cooperative, Small and Medium Enterprise of Dairi Regency

**Tabel**  
**Table** 6.1.4**Jumlah Perusahaan/Usaha Industri dan Tenaga Kerja Menurut Kecamatan dan Jenis Usaha , 2019**  
**Number of Establishment of Industry and Employee by Sub Districts and Type of Establishment, 2019**

Kecamatan Subdistrict	Penggilingan Kopi Bubuk Grinding Coffee Powder		Pembuatan Es Lilin Ice Making Industry	
	Perusahaan/ Usaha Establishment	Tenaga Kerja Employee (orang) (person)	Perusahaan/ Usaha Establishment	Tenaga Kerja Employee (orang) (person)
(1)	(2)	(3)	(4)	(5)
Sidikalang	15	55	25	40
Berampu	3	7	2	3
Sitinjo	4	11	4	6
Parbuluan	6	13	3	4
Sumbul	7	13	5	6
Silahisabungan	-	-	2	2
Silima Punggapungga	1	3	5	9
Lae Parira	1	2	3	4
Siempat Nempu	1	2	1	1
Siempat Nempu Hulu	4	9	-	-
Siempat Nempu Hilir	-	-	-	-
Tiga Lingga	-	-	5	8
Gunung Sitember	-	-	-	-
Pegagan Hilir	2	4	-	-
Tanah Pinem	-	-	2	3
<b>Dairi</b>	<b>44</b>	<b>119</b>	<b>57</b>	<b>86</b>

Lanjutan Tabel/Continued Table 6.1.4

Kecamatan Subdistrict	Pembuatan Batu Bata Brick Making Industry		Pembuatan Roti Bread Making Industry	
	Perusahaan/ Usaha Establishment	Tenaga Kerja Employee (orang) (person)	Perusahaan/ Usaha Establishment	Tenaga Kerja Employee (orang) (person)
(1)	(2)	(3)	(4)	(5)
Sidikalang	-	-	17	74
Berampu	-	-	3	10
Sitinjo	-	-	-	-
Parbuluan	-	-	-	-
Sumbul	-	-	-	-
Silahisabungan	-	-	-	-
Silima Punggapungga	-	-	-	-
Lae Parira	-	-	-	-
Siempat Nempu	-	-	-	-
Siempat Nempu Hulu	-	-	1	2
Siempat Nempu Hilir	-	-	-	-
Tiga Lingga	-	-	2	6
Gunung Sitember	-	-	-	-
Pegagan Hilir	-	-	-	-
Tanah Pinem	1	22	-	-
<b>Dairi</b>	<b>1</b>	<b>22</b>	<b>23</b>	<b>92</b>

Lanjutan Tabel/*Continued Table* 6.1.4

Kecamatan <i>Subdistrict</i>	Penggilingan Tepung <i>Flour Mill Industry</i>		Tukang Jahit <i>Tailor</i>	
	Perusahaan/ <i>Usaha</i> <i>Establishment</i>	Tenaga Kerja <i>Employee</i> <i>(orang)</i> <i>(person)</i>	Perusahaan/ <i>Usaha</i> <i>Establishment</i>	Tenaga Kerja <i>Employee</i> <i>(orang)</i> <i>(person)</i>
(1)	(2)	(3)	(4)	(5)
Sidikalang	6	18	40	120
Berampu	-	-	5	7
Sitinjo	3	5	6	17
Parbuluan	3	8	2	4
Sumbul	-	7	20	38
Silahisabungan	2	6	2	4
Silima Punggapungga	1	2	5	16
Lae Parira	2	4	4	4
Siempat Nempu	2	5	2	2
Siempat Nempu Hulu	3	7	3	3
Siempat Nempu Hilir	1	2	2	2
Tiga Lingga	2	4	6	14
Gunung Sتمبر	2	4	3	8
Pegagan Hilir	2	4	5	15
Tanah Pinem	1	2	3	6
<b>Dairi</b>	<b>30</b>	<b>78</b>	<b>108</b>	<b>260</b>

Lanjutan Tabel/Continued Table 6.1.4

Kecamatan Subdistrict	Tukang Mas Godsmith		Usaha Foto Copy Photocopy Business	
	Perusahaan/ Usaha Establishment	Tenaga Kerja Employee (orang) (person)	Perusahaan/ Usaha Establishment	Tenaga Kerja Employee (orang) (person)
(1)	(2)	(3)	(4)	(5)
Sidikalang	26	30	35	60
Berampu	-	-	1	2
Sitinjo	-	-	3	5
Parbuluan	-	-	2	4
Sumbul	6	15	5	11
Silahasabungan	-	-	1	2
Silima Punggapungga	-	-	2	6
Lae Parira	-	-	2	2
Siempat Nempu	-	-	1	2
Siempat Nempu Hulu	-	-	2	4
Siempat Nempu Hilir	-	-	-	-
Tiga Lingga	3	7	5	11
Gunung Sitember	-	-	-	-
Pegagan Hilir	3	6	4	5
Tanah Pinem	-	-	2	4
<b>Dairi</b>	<b>38</b>	<b>58</b>	<b>65</b>	<b>118</b>

Lanjutan Tabel/Continued Table 6.1.4

Kecamatan Subdistrict	Pengupas Kopi Coffee Stripping Industry		Pandai Besi Blacksmith	
	Perusahaan/ Usaha Establishment	Tenaga Kerja Employee (orang) (person)	Perusahaan/ Usaha Establishment	Tenaga Kerja Employee (orang) (person)
(1)	(2)	(3)	(4)	(5)
Sidikalang	7	15	3	8
Berampu	1	2	-	-
Sitinjo	1	3	-	-
Parbuluan	28	62	-	-
Sumbul	2	4	-	-
Silhisabungan	-	-	-	-
Silima Punggapungga	5	16	-	-
Lae Parira	5	10	-	-
Siempat Nempu	1	2	-	-
Siempat Nempu Hulu	4	8	-	-
Siempat Nempu Hilir	4	10	-	-
Tiga Lingga	1	2	-	-
Gunung Sitember	2	4	-	-
Pegagan Hilir	1	2	-	-
Tanah Pinem	1	2	-	-
<b>Dairi</b>	<b>63</b>	<b>142</b>	<b>3</b>	<b>8</b>

Lanjutan Tabel/Continued Table 6.1.4

Kecamatan Subdistrict	Penyulingan Minyak Nilam Patchouli Oil Refining		Bengkel Sepeda Motor Motorcycle Shop	
	Perusahaan/ Usaha Establishment	Tenaga Kerja Employee (orang) (person)	Perusahaan/ Usaha Establishment	Tenaga Kerja Employee (orang) (person)
(1)	(2)	(3)	(4)	(5)
Sidikalang	-	-	45	90
Berampu	-	-	2	2
Sitinjo	-	-	6	15
Parbuluan	-	-	9	12
Sumbul	-	-	14	30
Silhisabungan	-	-	1	1
Silima Punggapungga	1	2	6	12
Lae Parira	-	-	7	14
Siempat Nempu	-	-	5	14
Siempat Nempu Hulu	-	-	5	6
Siempat Nempu Hilir	3	6	2	4
Tiga Lingga	-	-	6	10
Gunung Sitember	-	-	1	1
Pegagan Hilir	-	-	2	4
Tanah Pinem	-	-	1	2
<b>Dairi</b>	<b>4</b>	<b>8</b>	<b>112</b>	<b>217</b>

Lanjutan Tabel/*Continued Table* 6.1.4

Kecamatan <i>Subdistrict</i>	Bengkel Sepeda <i>Bike Repair Shop</i>		Pembuatan Tahu <i>Tahu Making Industry</i>	
	Perusahaan/ Usaha <i>Establishment</i>	Tenaga Kerja Employee <i>(orang)</i> <i>(person)</i>	Perusahaan/ Usaha <i>Establishment</i>	Tenaga Kerja Employee <i>(orang)</i> <i>(person)</i>
(1)	(2)	(3)	(4)	(5)
Sidikalang	4	8	7	25
Berampu	-	-	-	-
Sitinjo	1	1	-	-
Parbuluan	-	-	-	-
Sumbul	1	1	-	-
Silhisabungan	-	-	-	-
Silima Punggapungga	-	-	1	3
Lae Parira	-	-	1	3
Siempat Nempu	-	-	-	-
Siempat Nempu Hulu	-	-	-	-
Siempat Nempu Hilir	-	-	-	-
Tiga Lingga	1	2	-	-
Gunung Sitember	-	-	-	-
Pegagan Hilir	-	-	-	-
Tanah Pinem	-	-	-	-
<b>Dairi</b>	<b>7</b>	<b>12</b>	<b>9</b>	<b>31</b>



Lanjutan Tabel/Continued Table 6.1.4

Kecamatan Subdistrict	Tukang Gigi Dental Technician		Kilang Papan Wood Processing		Jumlah/Total	
	Perusahaan/ Usaha Establishment	Tenaga Kerja Employee (orang) (person)	Perusahaan/ Usaha Establishment	Tenaga Kerja Employee (orang) (person)	Perusahaan/ Usaha Establishment	Tenaga Kerja Employee (orang) (person)
(1)	(2)	(3)	(4)	(5)	(6)	(7)
Sidikalang	2	2	1	5	233	550
Berampu	-	-	-	-	17	33
Sitinjo	-	-	-	-	28	63
Parbuluan	-	-	1	4	54	111
Sumbul	1	1	-	-	61	126
Silahasabungan	-	-	-	-	8	15
Silima Punggapungga	1	1	-	-	28	70
Lae Parira	-	-	-	-	25	43
Siempat Nempu	-	-	-	-	13	28
Siempat Nempu Hulu	-	-	-	-	22	39
Siempat Nempu Hilir	-	-	-	-	12	24
Tiga Lingga	-	-	-	-	31	64
Gunung Sitember	-	-	-	-	8	17
Pegagan Hilir	-	-	-	-	19	40
Tanah Pinem	-	-	-	-	11	41
<b>Dairi</b>	<b>4</b>	<b>4</b>	<b>2</b>	<b>9</b>	<b>570</b>	<b>1 264</b>

Sumber/Source: Dinas Perindustrian, Perdagangan, Koperasi, Usaha Kecil dan Menengah  
Department of Industry, Trade, Cooperative, Small and Medium Enterprise of Dairi Regency

**Tabel**  
**Table** 6.1.5**Jumlah Perusahaan/Usaha Air Minum Isi Ulang Menurut Kecamatan, 2019**  
**Number of Refill Drinking Water Estabilihment by Sub Districts, 2019**

Kecamatan Subdistrict	Jumlah Total
(1)	(2)
Sidikalang	20
Berampu	-
Sitinjo	7
Parbuluan	-
Sumbul	1
Silahisabungan	-
Silima Punggapungga	2
Lae Parira	2
Siempat Nempu	-
Siempat Nempu Hulu	1
Siempat Nempu Hilir	-
Tiga Lingga	5
Gunung Sitember	-
Pegagan Hilir	-
Tanah Pinem	-
<b>Dairi</b>	<b>38</b>

Sumber/Source: Dinas Perindustrian, Perdagangan, Koperasi, Usaha Kecil dan Menengah  
Department of Industry, Trade, Cooperative, Small and Medium Enterprise of Dairi Regency

## 6.2 ENERGI ENERGY

**Tabel** 6.2.1 **Jumlah Pelanggan, Volume, dan Nilai Air Minum yang Disalurkan oleh PDAM Tirta Nciho Kabupaten Dairi, 2015 – 2019**  
*Number of Customers, Volume, and Value of Drinking Water Distributed by PDAM Tirta Nciho in Dairi Regency, 2015 – 2019*

<i>Tahun</i> <i>Year</i>	<i>Jumlah Pelanggan</i> <i>Total of</i> <i>Costumer</i>	<i>Volume</i> <i>Volume</i> <i>(m<sup>3</sup>)</i>	<i>Nilai</i> <i>Value</i> <i>(Rp.000)</i>
(1)	(2)	(3)	(4)
2015	13 995	2 865 407	7 871 682
2016	14 432	3 180 856	7 837 921
2017	15 366	3 404 404	9 649 279
2018	16 752	3 667 047	10 537 918
2019	17 717	3 757 202	10 380 622

Sumber/Source: PDAM Tirta Nciho Kabupaten Dairi / PDAM Tirta Nciho of Dairi Regency

**Tabel**  
**Table** 6.2.2**Jumlah Pelanggan Air Minum PDAM Tirta Nciho Menurut Kecamatan di Kabupaten Dairi, 2019**  
**Number of Customer Served by PDAM Tirta Nciho by Sub Districts in Dairi Regency, 2019**

Kecamatan Subdistrict	Pelanggan Customers
(1)	(2)
Sidikalang	8 599
Berampu	92
Sitinjo	1 282
Parbuluan	356
Sumbul	785
Silahisabungan	-
Silima Punggapungga	1 232
Lae Parira	1 520
Siempat Nempu	-
Siempat Nempu Hulu	469
Siempat Nempu Hilir	-
Tiga Lingga	1 845
Gunung Sتمبر	1 159
Pegagan Hilir	263
Tanah Pinem	115
<b>Dairi</b>	<b>17 717</b>

Sumber/Source: PDAM Tirta Nciho Kabupaten Dairi / PDAM Tirta Nciho of Dairi Regency

**Tabel**  
**Table** 6.2.3

**Jumlah dan Nilai Bahan Kimia yang Dipakai oleh PDAM Tirta Nciho Kabupaten Dairi Menurut Jenis Bahan Kimia, 2014 - 2019**  
**Total and Value of Chemical Materials Used by PDAM Tirtanciho of Dairi Regency by Type of Chemical Material, 2014 - 2019**

<b>Jenis Bahan Kimia</b> <b>Type of Chemical Materials</b>	<b>2014</b>	<b>2015</b>	<b>2016</b>	<b>2017</b>	<b>2018</b>	<b>2019</b>
(1)	(2)	(3)	(4)	(5)	(6)	(7)
Aluminium Sulfat <i>Aluminium Sulphat</i> (kg)	40 000	44 000	44 000	44 000	36 000	40 000
Kapur Tohor <i>Quick Lime</i> (kg)	-	-	-	-	-	-
Kaporit <i>Chlorine</i> (kg)	75	-	-	-	-	90
Lainnya <i>Others</i> (kg)	-	-	-	-	-	-
Nilai <i>Value</i> (000 Rupiah)	141 950	169 400	169 400	169 400	168 600	207 960

Sumber/Source: PDAM Tirta Nciho Kabupaten Dairi / PDAM Tirta Nciho of Dairi Regency

**Tabel**  
**Table** 6.2.4

**Jumlah Pelanggan Energi Listrik PT. PLN (Persero)  
Menurut Kecamatan di Kabupaten Dairi, 2018**  
**Number of Electrical Energy Customers of PT. PLN (Persero)  
by Sub Districts in Dairi Regency, 2018**

Kecamatan Subdistrict	Pelanggan Customers
(1)	(2)
Sidikalang	23 037
Berampu	3 535
Sitinjo	4 155
Parbuluan	6 125
Sumbul	8 060
Silahasabungan	1 408
Silima Punggapungga	2 795
Lae Parira	3 035
Siempat Nempu	2 065
Siempat Nempu Hulu	1 535
Siempat Nempu Hilir	3 035
Tiga Lingga	9 165
Gunung Sتمبر	2 363
Pegagan Hilir	2 735
Tanah Pinem	2 796
<b>Dairi</b>	<b>75 844</b>

Catatan / note: Data Tahun 2019 tidak tersedia / 2019's data was not available

Sumber/Source: PT. PLN Wilayah II – Cabang Binjai Ranting Sidikalang / PT. PLN Region II – Branch of Binjai Sub Branch of Sidikalang

**Tabel 6.2.5** Jumlah Pelanggan Energi Listrik PT. PLN (Persero) Menurut Kategori Pelanggan di Kabupaten Dairi, 2018  
**Table 6.2.5** Number of Electrical Energy Customers of PT. PLN (Persero) by Category of Costumers in Dairi Regency, 2018

Kategori Pelanggan Category of Costumer	Pelanggan Customers
(1)	(2)
Rumah Tangga / HouseHold	70 427
Komersil / Commercial	2 730
Industri / Industry	20
Sosial / Social	2 252
Pemerintah / Government	415
<b>Dairi</b>	<b>75 844</b>

Catatan / note: Data Tahun 2019 tidak tersedia / 2019's data was not available

Sumber/Source: PT. PLN Wilayah II – Cabang Binjai Ranting Sidikalang / PT. PLN Region II – Branch of Binjai Sub Branch of Sidikalang

**Tabel**  
**Table** 6.2.6

**Jumlah Daya Listrik PT. PLN (Persero) Terpasang Menurut Kategori Pelanggan di Kabupaten Dairi (kVa), 2018**  
**Total of Electricity Power of PT. PLN (Persero) Installed by Category of Customer in Dairi Regency (kVa), 2018**

Kategori Pelanggan <i>Category of Customer</i>	Daya Listrik <i>Electricity Power</i>
(1)	(2)
Rumah Tangga / <i>Household</i>	40 953
Komersil / <i>Commercial</i>	5 275
Industri / <i>Industry</i>	945
Sosial / <i>Social</i>	3 091
Pemerintah / <i>Government</i>	3 313
<b>Dairi</b>	<b>53 576</b>

Catatan / *note*: Data Tahun 2019 tidak tersedia / *2019's data was not available*

Sumber/*Source*: PT. PLN Wilayah II – Cabang Binjai Ranting Sidikalang / *PT. PLN Region II – Branch of Binjai Sub Branch of Sidikalang*



**Tabel 6.2.7** Jumlah Penjualan Energi Listrik PT. PLN (Persero) Menurut Kategori Pelanggan di Kabupaten Dairi (kWh), 2018  
**Total Sales of Electric Energy of PT. PLN (Persero) by Category of Costumer in Dairi Regency (kWh), 2018**

Kategori Pelanggan Category of Costumer	Energi Listrik Electric Energy
(1)	(2)
Rumah Tangga / HouseHold	65 356 903
Komersil / Commercial	7 601 796
Industri / Industry	1 500 900
Sosial / Social	4 336 944
Pemerintah / Government	6 238 656
<b>Dairi</b>	<b>85 035 199</b>

Catatan / note: Data Tahun 2019 tidak tersedia / 2019's data was not available

Sumber/Source: PT. PLN Wilayah II – Cabang Binjai Ranting Sidikalang / PT. PLN Region II – Branch of Binjai Sub Branch of Sidikalang

**Tabel**  
**Table** 6.2.8

**Jumlah Nilai Penjualan Energi Listrik PT. PLN (Persero) Menurut Kategori Pelanggan di Kabupaten Dairi (juta rupiah), 2018**  
**Total of Sales Value of Electric Energy of PT. PLN (Persero) by Category of Costumer in Dairi Regency(million rupiahs), 2018**

<b>Kategori Pelanggan</b> <b>Category of Costumer</b>	<b>Nilai</b> <b>Value</b>
(1)	(2)
Rumah Tangga / <i>HouseHold</i>	50 181,10
Komersil / <i>Commercial</i>	8 897,08
Industri / <i>Industry</i>	3 814,60
Sosial / <i>Social</i>	1 983,19
Pemerintah / <i>Government</i>	9 586,53
<b>Dairi</b>	<b>74 462,50</b>

Catatan / note: Data Tahun 2019 tidak tersedia / 2019's data was not available

Sumber/Source: PT. PLN Wilayah II – Cabang Binjai Ranting Sidikalang / PT. PLN Region II – Branch of Binjai Sub Branch of Sidikalang

**Tabel 6.2.9** Banyaknya Energi Listrik yang Diproduksi, Dikirim, Dijual, dan Susut pada PT. PLN (Persero) Ranting Sidikalang Kabupaten Dairi, 2018  
**Number of Electricity Energy Produced, Delivery Out, Sold, and Lost at PT. PLN (Persero) Sub Branch of Sidikalang in Dairi Regency, 2018**

Energi Listrik Electricity Energy	Jumlah Total
(1)	(2)
kWh Diproduksi / Produced	122 016 283
kWh Dikirim / Delivery Out	32 155 006
kWh Dijual / Sold	85 035 199
Susut / Loses	5 772 427

Catatan / note: Data Tahun 2019 tidak tersedia / 2019's data was not available

Sumber/Source: PT. PLN Wilayah II – Cabang Binjai Ranting Sidikalang / PT. PLN Region II – Branch of Binjai Sub Branch of Sidikalang

**Tabel**  
**Table** 6.2.10

**Panjang Jaringan Listrik, Jumlah Transformator, dan Kapasitas Transformator Distribusi PT. PLN (Persero) di Kabupaten Dairi, 2018**  
***Lenght of Electricity Network, Number of Transformator, and Distribution Transformer Capacity of PT. PLN (Persero) in Dairi Regency, 2018***

<b>Jenis Jaringan</b> <b>Type of Network</b>	<b>Jumlah</b> <b>Total</b>
(1)	(2)
Jaringan Tegangan Menengah (JTM) <i>Medium Voltage Networks(kms)</i>	968,41
Jaringan Tegangan Rendah (JTR) <i>Low Voltage Networks(kms)</i>	1 130,45
Transformator ( <i>unit</i> )	617,00
Kapasitas Transformator Distribusi <i>Distribution Transformer Capacity (kva)</i>	33,81

Catatan / note: Data Tahun 2019 tidak tersedia / 2019's data was not available

Sumber/Source: PT. PLN Wilayah II – Cabang Binjai Ranting Sidikalang / PT. PLN Region II – Branch of Binjai Sub Branch of Sidikalang

**Tabel**  
**Table** 6.2.11

**Jumlah Pelanggan, Daya Terpasang, dan Energi Listrik Terjual Pada PT. PLN (Persero) Ranting Sidikalang Menurut Jenis Tarif Pelanggan, 2018**  
**Number of Customers, Installed power, and Electric Energy Sold at PT. PLN (Persero) Branch Sidikalang by Type of Customer tariffs, 2018**

Jenis Tarif Pelanggan <i>Kind of Customer Tariffs</i>	Jumlah Pelanggan <i>Customers</i>	Daya Terpasang <i>Installed Power (kVA)</i>	Energi Listrik Terjual <i>Electric Energy Sold (kWh)</i>
(1)	(2)	(3)	(4)
S Sedang/TR	2 250	2 505,65	3 978 186
S Besar/TM	2	585,00	358 758
S4/+SS4/TM	-	-	-
R1/TR 450-900 VA	66 859	35 174,60	42 441 787
R1/TR 901-2200 VA	3 379	4 904,80	21 045 852
R2/TR 2201-6600 VA	184	816,90	1 782 408
R3/TR 6601 ke atas	5	56,70	86 856
B1 Usaha Kecil/TR	2 520	2 140,00	5 561 078
B2 Usaha Menengah/TR	210	3 135,00	2 040 718
11 Industri Rumah Tangga	3	2,20	225 135
12 Industri Kecil	9	72,60	675 405
13 Industri Sedang	6	180,00	450 270
14 Industri Besar	2	690,00	150 090
P1 Gedung, Kantor Pembantu/TR	372	2 111,00	3 743 194
P2 Gedung Kantor Pembantu/TR	-	-	-
P3 Penerangan Jalan	43	1 202,00	2 495 462
<b>Dairi</b>	<b>75 844</b>	<b>53 576,45</b>	<b>85 035 199</b>

Catatan / note: Data Tahun 2019 tidak tersedia / 2019's data was not available

Sumber/Source: PT. PLN Wilayah II – Cabang Binjai Ranting Sidikalang / PT. PLN Region II – Branch of Binjai Sub Branch of Sidikalang



31 HOTEL  
720 KAMAR  
HOTEL

118.509  
Wisatawan  
Ke Kabupaten Dairi

**JANUARI**  
bulan terpadat pengunjung



**PENJELASAN TEKNIS**

1. Wisatawan Mancanegara (Wisman) ialah setiap pengunjung yang mengunjungi suatu negara di luar tempat tinggalnya, didorong oleh satu atau beberapa keperluan tanpa bermaksud memperoleh penghasilan di tempat yang dikunjungi dan lamanya kunjungan tersebut tidak lebih dari satu tahun (12 bulan). Definisi ini mencakup 2 (dua) kategori wisatawan mancanegara, yaitu:

a. Wisatawan (turis) ialah setiap pengunjung seperti definisi di atas yang tinggal paling sedikit 24 jam, akan tetapi tidak lebih dari 1 (satu) tahun di tempat yang dikunjungi, dengan maksud antara lain: berlibur, rekreasi, olah raga, bisnis, menghadiri pertemuan, studi, dan kunjungan dengan alasan kesehatan.

b. Excursionist ialah setiap pengunjung seperti definisi di atas yang tinggal kurang dari 24 jam di tempat yang dikunjungi (termasuk "Cruise passengers"). Cruise Passengers ialah setiap pengunjung yang tiba di suatu negara di mana mereka tidak menginap di akomodasi yang tersedia di negara tersebut, misalnya dengan kapal laut.

**TECHNICAL NOTES**

1. *An International Visitor is any person visiting a country other than his usual place of residence for any reason other than for earning income in the country visited, and the length of stay is no more than one year (12 months). This definition covers two categories of foreign visitors, namely:*

a. *"Tourist" is any visitor staying for at least 24 hours, but no more than one year, in the country visited, with the intention of visiting, and for any of these purposes: Pleasure, recreation and sports, Business, visiting friends and relatives, missions, attending meetings, conferences, visit for health reasons and study.*

b. *"Excursionist" is any visitor staying less than 24 hours in the country visited including, "Cruise Passengers", i.e. visitors arriving in a country without staying in any accommodation available in the visited country.*



2. Rata-rata lama tinggal adalah rata-rata waktu tinggal wisatawan mancanegara di Indonesia untuk satu kali kunjungan.
  3. Usaha penyediaan akomodasi adalah usaha yang menyediakan pelayanan penginapan yang dapat dilengkapi dengan pelayanan pariwisata lainnya. Usaha penyediaan akomodasi dapat berupa hotel, vila, pondok wisata, bumi perkemahan, persinggahan karavan, dan akomodasi lainnya yang digunakan untuk tujuan pariwisata.
  4. Hotel adalah penyediaan akomodasi secara harian berupa kamar-kamar di dalam satu bangunan yang dapat dilengkapi dengan jasa pelayanan makan dan minum, kegiatan hiburan dan atau fasilitas lainnya. Hotel terdiri dari hotel berbintang dan hotel non- bintang.
  5. Hotel bintang adalah usaha penyediaan jasa pelayanan penginapan, makan minum serta jasa lainnya bagi umum dengan menggunakan sebagian atau seluruh bangunan. Usaha ini dikelola secara komersial serta memenuhi ketentuan persyaratan sebagai hotel bintang (termasuk berlian) yang ditetapkan dalam surat keputusan instansi yang membinanya. Misalnya hotel bintang lima, hotel bintang empat dan seterusnya.
2. *Average length of stay is the average stay duration of foreign visitor in Indonesia for one trip.*
  3. *The business of providing accommodation is a business that provides specialty services that can be equipped with other tourism services. It includes hotel, villa, cottage, camping, caravan stop, and other accommodation that are used for tourism purposes.*
  4. *Hotel is a daily supply of accommodation rooms within a building which can be equipped with eating and drinking services, entertainment activities and/or other facilities. Hotel consists of a classified hotel and a non-classified hotel.*
  5. *A star hotel is the business of providing an accommodation, eating and drinking as well as other services for the public by using a building or a part of a building. It is managed commercially and meets specified requirements as a star hotel (including diamonds) set forth in the decree of fostering agency,*  
  
*For example, five star hotel, four star hotel, and so on.*

6. Tingkat penghunian kamar hotel adalah persentase banyaknya malam kamar yang dihuni terhadap banyaknya malam kamar yang tersedia.
  7. Rata-rata lamanya tamu menginap adalah banyaknya malam tempat tidur yang terpakai (malam tamu) dengan banyaknya tamu yang menginap di hotel atau akomodasi lainnya.
6. *Room occupancy rate is the number of room-nights occupied divided by the number of room-nights available, multiplied by 100 percent.*
  7. *Average length of stay is the number of bed-nights used (guest night) divided by the number of guests coming to spend the night at the accommodation.*

<https://dairikab.bps.go.id>

**ULASAN**

Pada tahun 2019, wisatawan yang berkunjung ke Kabupaten Dairi di dominasi oleh wisatawan nusantara (99,8 persen). Puncak kunjungan wisatawan terjadi pada bulan Januari 2019.

Wisatawan yang berkunjung dapat menikmati sebelas destinasi wisata di Kabupaten Dairi.

Penginapan yang tersedia di Kabupaten Dairi berjumlah 31 usaha dengan jumlah kamar sebanyak 720 unit. Hotel di Kabupaten Dairi terdiri dari dua hotel bintang dan 29 hotel melati.

**DESCRIPTION**

*In 2019, tourists visiting Dairi Regency were dominated by archipelago tourists (99.8 percent). The peak of tourist visits occurs in January 2019.*

*Tourists who visit can enjoy eleven tourist destinations in Dairi Regency.*

*There are 31 accommodations available in Dairi Regency with a total of 720 rooms. Hotels in Dairi Regency consist of two star hotels and 29 jasmine hotels.*

**Gambar** 7.1  
**Figures**

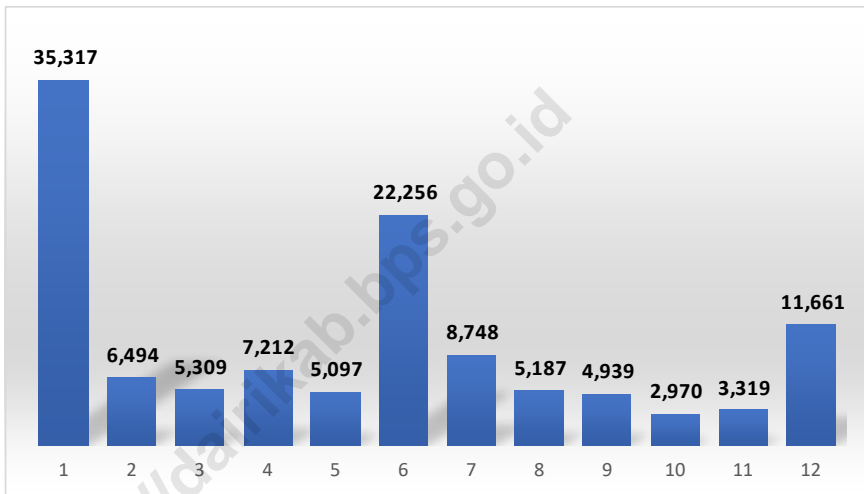
**Perkembangan Jumlah Kunjungan Wisatawan Ke Kabupaten Dairi Menurut Tahun (orang), 2014 - 2019**  
**Trend of Number of Tourist Visit to Dairi Regency by Year (People), 2014 - 2019**



Sumber/Source: Dinas Pariwisata dan Kebudayaan Kabupaten Dairi / Tourism And Culture Office of Dairi Regency

**Gambar** 7.2  
**Figures**

**Perbandingan Jumlah Kunjungan Wisatawan Ke Kabupaten Dairi Menurut Bulan (orang), 2019**  
*Comparison of Number of Visitors Who Visits to Dairi Regency by Month (people), 2019*



Sumber/Source: Dinas Pariwisata dan Kebudayaan Kabupaten Dairi / Tourism And Culture Office of Dairi Regency

**Tabel**  
**Table** 7.1

**Jumlah Kunjungan Wisatawan Asing dan Nusantara Ke Kabupaten Dairi Menurut Tahun (orang), 2014 - 2019**  
**Number of Foreign and Domestic Tourist Visit to Dairi Regency by Year (People), 2014 - 2019**

Tahun Year	Wisatawan Asing Foreign Tourist	Wisatawan Nusantara Domestic Tourist	Jumlah Total
(1)	(2)	(3)	(4)
2014 <sup>r</sup>	-	103 682	103 682
2015	-	125 503	125 503
2016	-	126 866	126 866
2017 <sup>r</sup>	180	115 013	115 193
2018	201	139 570	139 771
2019	215	118 294	118 509

Sumber/Source: Dinas Pariwisata dan Kebudayaan Kabupaten Dairi / *Tourism And Culture Office of Dairi Regency*

**Tabel**  
**Table** 7.2**Jumlah Kunjungan Wisatawan Mancanegara dan  
Wisatawan Nusantara Ke Kabupaten Dairi Menurut Bulan  
(orang), 2019****Number of International Visitors and Domestic Visitors  
Visits to Dairi Regency by Month (people), 2019**

<i>Bulan Month</i>	<i>Wisatawan Mancanegara International Visitor</i>	<i>Wisatawan Nusantara Domestic Visitors</i>	<i>Jumlah Total</i>
(1)	(2)	(3)	(4)
Januari / January	-	35 317	35 317
Februari / February	20	6 474	6 494
Maret / March	25	5 284	5 309
April / April	10	7 202	7 212
Mei / May	18	5 079	5 097
Juni / June	20	22 236	22 256
Juli / July	22	8 726	8 748
Agustus / August	19	5 168	5 187
September / September	31	4 908	4 939
Oktober / October	24	2 946	2 970
November / November	26	3 293	3 319
Desember / December	-	11 661	11 661
<b>Jumlah / Total</b>	<b>215</b>	<b>118 294</b>	<b>118 509</b>

Sumber/Source: Dinas Pariwisata dan Kebudayaan Kabupaten Dairi / *Tourism And Culture Office of Dairi Regency*

**Tabel** 7.3  
**Table**

**Nama Objek-Objek Wisata di Kabupaten Dairi Menurut Kecamatan dan Jarak Dari Kota Sidikalang, 2019**  
**Name of Tourism Objects by Sub Districts and Distance from Sidikalang City in Dairi Regency, 2019**

<i>Nama Objek Wisata</i> <i>Name of Tourism Object</i>	<i>Kecamatan</i> <i>Sub Districts</i>	<i>Jarak dari Kota Sidikalang</i> <i>Distance from Sidikalang City (km)</i>
(1)	(2)	(3)
Taman Wisata Iman (TWI)	Sitinjo	10
Air Terjun Lae Pandaroh	Sitinjo	12
Pantai Danau Toba/Tao Silalahi	Silahasibungan	44
Situs Budaya Marga Silahasibungan (Aek Sipaulak Hosa, Batu Sigadap, Pagar Parorot, Pansur Napitu, Tugu Silahasibungan )	Silahasibungan	44
Taman Wisata Alam Sicike - Cike	Parbuluan	21
Gua Kendet Liang	Gunung Sitember	39
Air Terjun Sampuren Desa Gundaling	Gunung Sitember	40
Taman Tugu TB Simatupang Dan Liberty Manik	Sitinjo	9
Taman Kota Sidikalang (Stadion Lama)	Sidikalang	0,5
Panorama Indah Puncak Sidiangkat	Sidikalang	6
Gedung Djauli Manic (Pusat Aktifitas Seni Budaya)	Sidikalang	0,5

Sumber/Source: Dinas Pariwisata dan Kebudayaan Kabupaten Dairi / *Tourism And Culture Office of Dairi Regency*



**Tabel**  
**Table** 7.4**Jumlah Cagar Budaya Menurut Kecamatan di Kabupaten Dairi, 2019**  
**Number of Cultural Heritage by District in Dairi Regency, 2019**

<i>Kecamatan Sub Districts</i>	<i>Jumlah Cagar Budaya Number of Cultural Heritage</i>
(1)	(2)
Sidikalang	4
Berampu	2
Sitinjo	3
Parbuluan	1
Sumbul	4
Silahasabungan	7
Silima Punga-punga	3
Lae Parira	2
Siempat Nempu	1
Siempat Nempu Hulu	-
Siempat Nempu Hilir	-
Tigalingga	-
Gunung Sitember	2
Pegagan Hilir	2
Tanah Pinem	-
<b>Jumlah / Total</b>	<b>31</b>

Sumber/Source: Dinas Pariwisata dan Kebudayaan Kabupaten Dairi / Tourism And Culture Office of Dairi Regency

**Tabel**  
**Table** 7.5

**Jumlah Perusahaan/Usaha Hotel dan Akomodasi Lainnya dan Kamar Menurut Kecamatan di Kabupaten Dairi, 2019**  
**Number of Establishment of Hotel/Other Accommodation and Room by Sub Districts in Dairi Regency, 2019**

<i>Kecamatan Sub Districts</i>	<i>Hotel dan Akomodasi lainnya Hotel and other accommodation (usaha/ Establishment)</i>	<i>Kamar Room</i>
(1)	(2)	(3)
Sidikalang	13	372
Berampu	1	19
Sitinjo	4	117
Parbuluan	-	-
Sumbul	-	-
Silahisabungan	11	184
Silima Punga-punga	-	-
Lae Parira	-	-
Siempat Nempu	-	-
Siempat Nempu Hulu	-	-
Siempat Nempu Hilir	-	-
Tigalingga	2	28
Gunung Sitember	-	-
Pegagan Hilir	-	-
Tanah Pinem	-	-
<b>Jumlah / Total</b>	<b>31</b>	<b>720</b>

Sumber/Source: Dinas Pariwisata dan Kebudayaan Kabupaten Dairi / Tourism And Culture Office of Dairi Regency

**Tabel**  
**Table 7.6****Jumlah Perusahaan/Usaha Hotel Menurut Kecamatan dan  
Klasifikasi Hotel di Kabupaten Dairi, 2019**  
**Number of Establishment of Hotel by Sub Districts and  
Classification in Dairi Regency, 2019**

<i>Kecamatan Sub Districts</i>	<i>Bintang / Star 1</i>	<i>Bintang / Star 2</i>	<i>Bintang / Star 3</i>
(1)	(2)	(3)	(4)
Sidikalang	-	-	-
Berampu	-	-	-
Sitinjo	1	-	-
Parbuluan	-	-	-
Sumbul	-	-	-
Silahisabungan	-	-	1
Silima Punga-punga	-	-	-
Lae Parira	-	-	-
Siempat Nempu	-	-	-
Siempat Nempu Hulu	-	-	-
Siempat Nempu Hilir	-	-	-
Tigalingga	-	-	-
Gunung Sitember	-	-	-
Pegagan Hilir	-	-	-
Tanah Pinem	-	-	-
<b>Jumlah / Total</b>	<b>1</b>	<b>0</b>	<b>1</b>

Lanjutan Tabel/*Continued Table 7.6*

<i>Kecamatan Sub Districts</i>	<i>Melati Jasmine 1</i>	<i>Melati Jasmine 2</i>	<i>Melati Jasmine 3</i>	<i>Jumlah Total</i>
(1)	(2)	(3)	(4)	(5)
Sidikalang	7	2	4	13
Berampu	1	-	-	1
Sitinjo	3	-	-	4
Parbuluan	-	-	-	-
Sumbul	-	-	-	-
Silahasabungan	8	2	-	11
Silima Punga-punga	-	-	-	-
Lae Parira	-	-	-	-
Siempat Nempu	-	-	-	-
Siempat Nempu Hulu	-	-	-	-
Siempat Nempu Hilir	-	-	-	-
Tigalingga	2	-	-	2
Gunung Sتمبر	-	-	-	-
Pegagan Hilir	-	-	-	-
Tanah Pinem	-	-	-	-
<b>Jumlah / Total</b>	<b>21</b>	<b>4</b>	<b>4</b>	<b>31</b>

Sumber/Source: Dinas Pariwisata dan Kebudayaan Kabupaten Dairi / *Tourism And Culture Office of Dairi Regency*

**Tabel**  
**Table** 7.6**Jumlah Kamar Hotel Menurut Kecamatan dan Klasifikasi Hotel di Kabupaten Dairi, 2019**  
**Number of Rooms of Hotels by Sub Districts and Classification in Dairi Regency, 2019**

<i>Kecamatan Sub Districts</i>	<i>Bintang / Star 1</i>	<i>Bintang / Star 2</i>	<i>Bintang / Star 3</i>
(1)	(2)	(3)	(4)
Sidikalang	-	-	-
Berampu	-	-	-
Sitinjo	64	-	-
Parbuluan	-	-	-
Sumbul	-	-	-
Silahasabungan	-	-	52
Silima Punga-punga	-	-	-
Lae Parira	-	-	-
Siempat Nempu	-	-	-
Siempat Nempu Hulu	-	-	-
Siempat Nempu Hilir	-	-	-
Tigalingga	-	-	-
Gunung Sitember	-	-	-
Pegagan Hilir	-	-	-
Tanah Pinem	-	-	-
<b>Jumlah / Total</b>	<b>64</b>	<b>0</b>	<b>52</b>

Lanjutan Tabel/Continued Table 7.6

<i>Kecamatan Sub Districts</i>	<i>Melati Jasmine 1</i>	<i>Melati Jasmine 2</i>	<i>Melati Jasmine 3</i>	<i>Jumlah Total</i>
(1)	(2)	(3)	(4)	(5)
Sidikalang	112	65	195	372
Berampu	19	-	-	19
Sitinjo	53	-	-	117
Parbuluan	-	-	-	-
Sumbul	-	-	-	-
Silahasabungan	72	60	-	184
Silima Pungga-pungga	-	-	-	-
Lae Parira	-	-	-	-
Siempat Nempu	-	-	-	-
Siempat Nempu Hulu	-	-	-	-
Siempat Nempu Hilir	-	-	-	-
Tigalingga	28	-	-	28
Gunung Sitember	-	-	-	-
Pegagan Hilir	-	-	-	-
Tanah Pinem	-	-	-	-
<b>Jumlah / Total</b>	<b>284</b>	<b>125</b>	<b>195</b>	<b>720</b>

Sumber/Source: Dinas Pariwisata dan Kebudayaan Kabupaten Dairi / Tourism And Culture Office of Dairi Regency





**315**  
armada  
AKDP

**7** perusahaan  
AKDP





**PENJELASAN TEKNIS**

1. Kendaraan bermotor adalah setiap kendaraan yang digerakkan oleh peralatan teknik yang ada pada kendaraan tersebut, biasanya digunakan untuk angkutan orang atau barang di atas jalan raya selain kendaraan yang berjalan di atas rel. Kendaraan bermotor yang dicatat adalah semua jenis kendaraan kecuali kendaraan bermotor TNI/Polri dan Korps Diplomatik.
2. Mobil penumpang adalah setiap kendaraan bermotor yang dilengkapi dengan tempat duduk untuk sebanyak-banyaknya delapan orang, tidak termasuk tempat duduk untuk pengemudi, baik dilengkapi atau tidak dilengkapi bagasi.
3. Mobil bis adalah setiap kendaraan bermotor yang dilengkapi dengan tempat duduk untuk lebih dari delapan orang, tidak termasuk tempat duduk untuk pengemudi, baik dilengkapi atau tidak dilengkapi bagasi.
4. Mobil truk adalah setiap kendaraan bermotor yang digunakan untuk angkutan barang, selain mobil penumpang, mobil bis dan kendaraan bermotor roda dua.
5. Kilometer penumpang adalah jumlah kilometer dari semua penumpang yang berangkat. Besaran ini merupakan penjumlahan jarak asal tujuan

**TECHNICAL NOTES**

1. *Motor vehicles are any kind of Motor vehicles are any kind of vehicles motorized by machine set up in those vehicles, they are usually used for transporting peoples or goods on roads except vehicles moving along a railway line. The data cover all kinds of motor vehicles except those belong to Indonesia Army Force/Indonesian State Police and Diplomatic Corps.*
2. *Passenger cars are any motor vehicles with no more than eight seats, excluding seat for driver, it can be with or without boot.*
3. *Buses are large passenger cars having seats for more than eight passengers, excluding seat for driver, it can be with or without boot.*
4. *Trucks are any motor vehicles used to transport goods excluding passenger cars, buses, and motorcycles.*
5. *Passenger kilometer is total kilometers of all departing passenger. This measurement is the sum of distance between the*

- masing-masing penumpang.
6. Rata-rata jarak perjalanan per penumpang adalah rata-rata yang ditempuh oleh setiap penumpang, atau jumlah kilometer penumpang dibagi dengan jumlah penumpang berangkat.
  7. Kilometer ton adalah jumlah kilometer semua ton yang diangkut. Besaran ini merupakan hasil penjumlahan jarak asal tujuan masing-masing barang dalam ton.
  8. Rata-rata jarak angkut barang adalah rata-rata jarak yang ditempuh oleh setiap ton barang atau jumlah kilometer ton dibagi dengan ton dimuat.
  9. Kantor Pos adalah tempat pemberi pelayanan komunikasi tertulis dan atau surat elektronik, layanan paket, layanan logistik, layanan transaksi keuangan, dan layanan keagenan pos untuk kepentingan umum. Rumah pos berfungsi sama seperti kantor pos dan kantor pos pembantu, bedanya rumah pos biasanya terletak di daerah terpencil.
  10. Telekomunikasi adalah setiap pemancaran, pengiriman dan atau penerimaan dari setiap informasi dalam bentuk tanda-tanda, isyarat, tulisan, gambar, suara dan bunyi melalui sistem kawat, optik, radio atau sistem elektromagnetik lainnya.
6. *Mean distance of journey per passenger is mean distance taken by each passenger or total of passenger-kilometer divided by the number of departing passengers.*
  7. *Ton-kilometer is total kilometer of all cargoes carried. This is the sum of distance from area of origin to area of destination for each ton of cargos.*
  8. *Mean distance of cargoes loaded is mean distance of each ton of cargoes loaded or total ton-kilometer divided by total ton of cargos loaded.*
  9. *Post Office is a service provider facility of written communication and or electronic mail, parcel service, logistics services, financial transaction services, and postal services to the public. Postal house has the same function as the post office and subsidiary of post office, the difference is that postal house is usually located in remote areas.*
  10. *Telecommunication includes every transmitting, delivering and or receiving from every information of marking, signal, article, picture, sound and voice through strand of wire system, optic, radio or other electromagnetic system.*
11. Jaringan telekomunikasi

adalah rangkaian perangkat telekomunikasi dan kelengkapannya yang digunakan dalam bertelekomunikasi.

12. Telepon tetap kabel dalam Susenas disebut telepon rumah adalah jaringan telekomunikasi menggunakan perangkat telepon tetap dengan kabel yang secara umum diatur oleh standar-standar teknis dengan menggunakan suatu nomor telepon, dikenal pula sebagai Public Switched Telephone Network (PSTN). Pada umumnya dimanfaatkan untuk telepon rumah dan jaringan internet, memiliki kemampuan menghantarkan sinyal dengan kuat dan jelas dengan biaya yang relatif lebih murah.
13. Telepon bergerak seluler adalah perangkat telekomunikasi elektronik yang mempunyai kemampuan dasar yang sama dengan telepon tetap kabel, namun dapat dibawa ke mana-mana (portable, mobile) dan tidak perlu disambungkan dengan jaringan telekomunikasi kabel. Selain berfungsi sebagai telepon, telepon selular modern biasanya mendukung layanan tambahan seperti Short Messages Services (SMS), Multimedia Messages Service (MMS), e-mail dan akses Internet, aplikasi bisnis dan permainan, serta fotografi. Saat ini, Indonesia mempunyai dua sistem jaringan telepon bergerak seluler yaitu Global System for

11. *Telecommunication network is peripheral network of telecommunication and its equipment used in the means of telecommunication.*
12. *Fixed line telephone based on Susenas called home phone is a telecommunication network using fixed line telephone device which is generally regulated by technical standards, using a phone number, also known as the Public Switched Telephone Network (PSTN). It is generally used for home phone and Internet networks, has the ability to deliver a strong and clear signal with a relatively low cost.*
13. *Cellular mobile phone is an electronic telecommunication device which has the same basic capabilities with fixed cables, but can be taken anywhere (portable, mobile) and does not need to be connected to the wired telecommunication networks. In addition to functioning as a telephone, modern mobile phone typically supports additional services such as Short Messages Services (SMS), Multimedia Messages Service (MMS), e-mail and access to the Internet, business applications and games, as well as photography. Currently, Indonesia has two cellular mobile telephone network system that*

- Mobile Telecommunications (GSM) dan CDMA.
14. Internet adalah sebuah jaringan komputer publik di seluruh dunia. Internet menyediakan akses ke sejumlah layanan komunikasi termasuk World Wide Web dan membawa email, berita, hiburan dan file data.
  15. Penyiaran Radio mencakup penyiaran sinyal suara melalui studio penyiaran radio dan fasilitas untuk transmisi program yang berhubungan dengan masyarakat, termasuk mengumpulkan dan menyalurkan program melalui kabel atau satelit, internet (stasiun radio internet), termasuk penyiaran data yang terintegrasi dengan penyiaran radio.
  16. Tabloid adalah istilah suatu format surat kabar yang lebih kecil (597 mm × 375 mm) dari ukuran standar koran harian. Istilah ini biasanya dikaitkan dengan penerbitan surat kabar reguler non harian (bisa mingguan, dwimingguan, dll), yang terfokus pada hal-hal yang lebih "tidak serius", terutama masalah selebritas, olah raga, kriminal, dll.
- are GSM (Global System for Mobile Telecommunications) and Code Division Multiple Access (CDMA).*
14. *The internet is a worldwide public computer network. It provides access to a number of communication services including the World Wide Web and carries e-mail, news, entertainment and data files.*
  15. *Radio broadcasting includes voice signals broadcasting through radio broadcasting studios and facilities for the transmission programs related to community, including collecting and distributing programs via cable or satellite, internet (internet radio station), including integrated data broadcasting with radio broadcasting.*
  16. *Tabloid is a smaller term format of newspaper (597 mm × 375 mm) than a standard size daily newspaper. This term is usually associated with the publishing of non-daily regular newspapers (can be weekly, biweekly, etc.), which focus on the things that are "not too serious", especially the problem of celebrity, sports, crime, etc.*

**ULASAN**

Panjang jalan di Kabupaten Dairi yang tercatat di Dinas Pekerjaan Umum dan Tata Ruang Kabupaten Dairi 1.800,94 Km. Jalan dengan status jalan kabupaten tidak mengalami penambahan panjang selama tiga tahun terakhir (1.608,48).

Jenis permukaan jalan Kabupaten semakin berkembang selama tiga tahun terakhir, hal ini terlihat dari bertambahnya Panjang jalan dengan jenis permukaan aspal sebesar 76,02 Km.

Menurut data Kantor Kepolisian Resor Dairi (Polres), kecelakaan lalu lintas pada tahun 2019 mengalami peningkatan 36,11 persen dari tahun sebelumnya.

**DESCRIPTION**

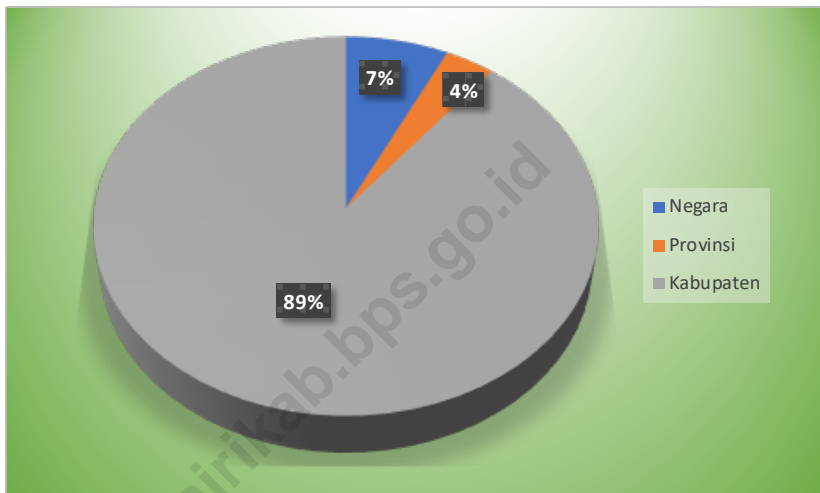
*The length of roads in Dairi Regency recorded at the Dairi District Public Works and Spatial Planning Office 1,800.94 Km. Roads with district road status have not increased in length over the past three years (1,608.48).*

*The type of road surface in the Regency has been growing over the last three years, this can be seen from the increase in the length of the road with the asphalt surface type of 76.02 Km.*

*According to Dairi Resort Police (Polres) data, traffic accidents in 2019 experienced an increase of 36.11 percent from the previous year.*

**Gambar** 8.1  
**Figures**

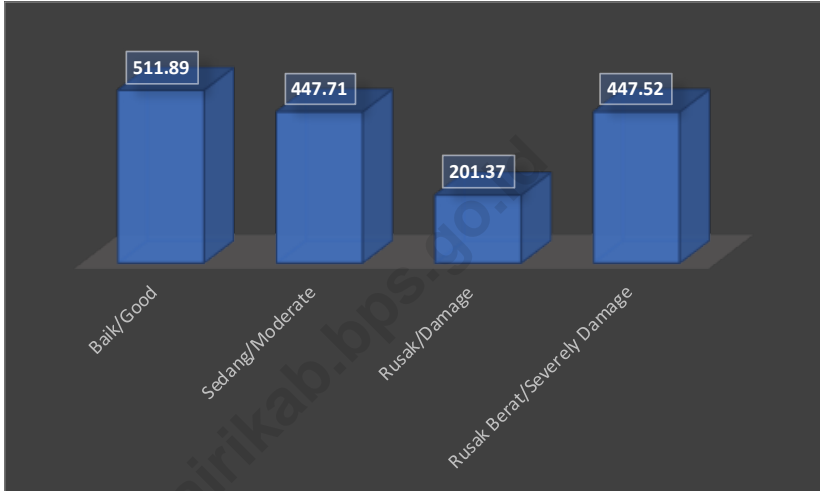
**Proporsi Panjang Jalan Menurut Tingkat Kewenangan Pemerintahan di Kabupaten Dairi (km),2019**  
**Length of Roads by Level of Government Authority in Dairi Regency (km), 2019**



Sumber/Source: Dinas Pekerjaan Umum dan Tata Ruang Kabupaten Dairi  
Public Works and Spatial Planning Service of Dairi Regency

**Gambar** 8.2  
**Figures**

**Perbandingan Panjang Jalan Kabupaten Menurut Kondisi Jalan di Kabupaten Dairi (km), 2017–2019**  
*Comparison of Length of Regency's Roads by Condition of Roads in Dairi Regency (km), 2017–2019*



Sumber/Source: Dinas Pekerjaan Umum dan Tata Ruang Kabupaten Dairi  
Public Works and Spatial Planning Service of Dairi Regency



## 8.1 TRANSPORTASI TRANSPORTATION

**Tabel** 8.1.1 **Panjang Jalan Menurut Tingkat Kewenangan Pemerintahan di Kabupaten Dairi (km), 2017–2019**  
**Table** 8.1.1 **Length of Roads by Level of Government Authority in Dairi Regency (km), 2017–2019**

Tingkat Kewenangan Pemerintahan Level of Government Authority	2017	2018	2019
(1)	(2)	(3)	(4)
Negara/State	132,90	129,76	129,76
Provinsi/Province	62,70	62,70	62,70
Kabupaten Regency	1 608,48	1 608,48	1 608,48
<b>Jumlah/Total</b>	<b>1 804,08</b>	<b>1 800,94</b>	<b>1 800,94</b>

Sumber/Source: Dinas Pekerjaan Umum dan Tata Ruang Kabupaten Dairi  
Public Works and Spatial Planning Service of Dairi Regency

**Tabel** 8.1.2 **Panjang Jalan Kabupaten Menurut Jenis Permukaan Jalan di Kabupaten Dairi (km), 2017–2019**  
**Length of Regency's Roads by Type of Road Surface in Dairi Regency (km), 2017–2019**

Jenis Permukaan Jalan Type of Road Surface	2017	2018	2019
(1)	(2)	(3)	(4)
Aspal/Paved	936,85	954,59	1 030,61
Kerikil/Gravel	404,31	390,45	339,24
Tanah/Soil	267,32	263,44	238,63
Lainnya/Others	-	-	-
<b>Jumlah/Total</b>	<b>1 608,48</b>	<b>1 608,48</b>	<b>1 608,48</b>

Sumber/Source: Dinas Pekerjaan Umum dan Tata Ruang Kabupaten Dairi  
 Public Works and Spatial Planning Service of Dairi Regency

**Tabel** 8.1.3 **Panjang Jalan Kabupaten Menurut Kondisi Jalan di Kabupaten Dairi (km), 2017–2019**  
**Length of Regency's Roads by Condition of Roads in Dairi Regency (km), 2017–2019**

Kondisi Jalan Condition of Roads	2017	2018	2019
(1)	(2)	(3)	(4)
Baik/Good	457,10	446,65	511,89
Sedang/Moderate	477,05	467,75	447,71
Rusak/Damage	247,52	279,96	201,37
Rusak Berat/Severely Damage	426,81	414,12	447,52
<b>Jumlah/Total</b>	<b>1 608,48</b>	<b>1 608,48</b>	<b>1 608,48</b>

Sumber/Source: Dinas Pekerjaan Umum dan Tata Ruang Kabupaten Dairi  
 Public Works and Spatial Planning Service of Dairi Regency

**Tabel**  
**Table** 8.1.4

**Jumlah Perusahaan dan Armada Angkutan Umum yang Memiliki Izin Trayek Menurut Jenis Angkutan Umum di Kabupaten Dairi, 2019**  
**Number of Company and The Fleet of Public Transportation Owning Route Permits by Type in Dairi Regency, 2019**

<b>Jenis Angkutan Umum</b> <i>Type of Public Transportation</i>	<b>Jumlah Perusahaan</b> <i>Number of Company</i>	<b>Jumlah Armada</b> <i>Number of fleet (unit/unit)</i>
(1)	(2)	(3)
Bus Angkutan Umum Antar Kabupaten/Kota Dalam Provinsi (AKDP) <i>Public Transport Bus routes Inter- District/City in Province</i>	7	315
Bus Angkutan Umum Antar Pedesaan Dalam Kabupaten <i>Public Transport Bus shuttle service in the rural districts</i>	6	382

Sumber/Source: Dinas Perhubungan Kabupaten Dairi / *Transportation Service of Dairi Regency*

**Tabel** 8.1.5 **Jumlah Surat Izin Mengemudi yang Diterbitkan Menurut Bulan dan Golongan di Kabupaten Dairi, 2019**  
**Table** 8.1.5 **Number of Driving License Issued by Month and Category in Dairi Regency, 2019**

<b>Bulan Month</b>	<b>A</b>	<b>A Umum</b>	<b>B1</b>	<b>B1 Umum</b>
(1)	(2)	(3)	(4)	(5)
Januari/January	285	3	10	15
Pebruari/February	222	8	5	12
Maret/March	273	10	9	18
April/April	181	-	9	7
Mei/May	298	1	12	24
Juni/June	185	2	3	14
Juli/July	303	3	15	19
Agustus/August	220	4	8	18
September/September	256	5	7	12
Oktober/October	252	5	14	18
November/November	236	5	16	15
Desember/December	264	4	7	14
<b>Dairi</b>	<b>2 975</b>	<b>50</b>	<b>115</b>	<b>186</b>

Lanjutan Tabel/*Continued Table* 8.1.5

<b>Bulan Month</b>	<b>B2</b>	<b>B2 Umum</b>	<b>C</b>	<b>Jumlah Total</b>
(1)	(2)	(3)	(4)	(5)
Januari/ <i>January</i>	-	3	478	794
Pebruari/ <i>February</i>	2	3	295	547
Maret/ <i>March</i>	-	-	301	611
April/ <i>April</i>	-	1	237	435
Mei/ <i>May</i>	1	3	335	674
Juni/ <i>June</i>	-	-	297	501
Juli/ <i>July</i>	-	5	450	795
Agustus/ <i>August</i>	-	7	307	564
September/ <i>September</i>	1	5	402	688
Oktober/ <i>October</i>	-	4	308	601
November/ <i>November</i>	-	1	351	624
Desember/ <i>December</i>	-	3	339	631
<b>Dairi</b>	<b>4</b>	<b>35</b>	<b>4 100</b>	<b>7 465</b>

Sumber/*Source*: Kantor Kepolisian Resor (Polres) Dairi / *District Police Office of Dairi Regency*

**Tabel**  
**Table 8.1.6****Realisasi Penerimaan Pajak Kendaraan Bermotor Menurut Bulan di Kabupaten Dairi, 2019**  
**The Actual Revenue of Motor Vehicle Tax by Month in Dairi Regency, 2019**

Bulan Month	Pokok/Principal		Denda/Fines		Jumlah Nilai Total Value (juta rupiah) (million rupiah)
	Banyak Kendaraan Number of Vehicle (unit)	Nilai /Value (juta rupiah) (million rupiah)	Banyak Kendaraan Number of Vehicle (unit)	Nilai /Value (juta rupiah) (million rupiah)	
(1)	(2)	(3)	(4)	(5)	(6)
Januari/January	361	1 048,44	20	1,97	1 050,41
Pebruari/February	348	642,81	27	3,69	646,51
Maret/March	344	875,27	35	5,53	880,80
April/April	256	774,35	24	4,46	778,80
Mei/May	337	799,24	16	3,16	802,40
Juni/June	227	457,01	21	3,75	460,76
Juli/July	369	1 003,27	18	2,56	1 005,83
Agustus/August	341	939,03	13	1,81	940,83
September/September	350	993,52	12	2,37	995,89
Oktober/October	379	851,17	28	4,95	856,13
November/November	313	1 023,86	8	0,95	1 024,81
Desember/December	300	1 018,39	13	3,40	1 021,78
<b>Dairi</b>	<b>3 925</b>	<b>10 426,35</b>	<b>235</b>	<b>38,60</b>	<b>10 464,94</b>

Sumber/Source: Badan Pengelola Pajak dan Retribusi Daerah (BP2RD) UPT Sidikalang  
Regional Tax and Retribution Management Agency (BP2RD) UPT Sidikalang

**Tabel**  
**Table** 8.1.7

**Realisasi Penerimaan Bea Balik Nama Kendaraan Bermotor di Kabupaten Dairi, 2019**  
**The Actual Revenue of Motor Vehicles Transfer Tax in Dairi Regency, 2019**

Bulan Month	Pokok/Principal		Denda/Fines		Jumlah Nilai Total Value (juta rupiah) (million rupiah)
	Banyak Kendaraan Number of Vehicle (unit)	Nilai /Value (juta rupiah) (million rupiah)	Banyak Kendaraan Number of Vehicle (unit)	Nilai /Value (juta rupiah) (million rupiah)	
(1)	(2)	(3)	(4)	(5)	(6)
Januari/January	1 725	964,89	268	22,86	987,74
Pebruari/February	1 684	985,09	268	40,67	1 025,77
Maret/March	1 566	1 007,60	247	23,67	1 031,27
April/April	1 329	910,95	197	29,34	940,29
Mei/May	1 463	954,69	222	25,71	980,41
Juni/June	1 104	739,60	234	18,36	757,96
Juli/July	1 620	1 048,77	298	44,66	1 093,43
Agustus/August	1 589	967,88	279	30,32	998,20
September/September	1 601	1 102,37	306	46,98	1 149,36
Oktober/October	1 536	964,90	272	33,50	998,40
November/November	1 609	1 114,54	314	34,37	1 148,90
Desember/December	1 870	1 400,57	333	69,51	1 470,08
<b>Dairi</b>	<b>18 696</b>	<b>12 161,85</b>	<b>3 238</b>	<b>419,96</b>	<b>12 581,81</b>

Sumber/Source: Badan Pengelola Pajak dan Retribusi Daerah (BP2RD) UPT Sidikalang  
Regional Tax and Retribution Management Agency (BP2RD) UPT Sidikalang



**Tabel** 8.1.8 **Jumlah Kasus Kecelakaan dan Pelanggaran Lalu Lintas di Kabupaten Dairi, 2015-2019**  
**Table** 8.1.8 **Number of Cases of Traffic Accident and Traffic Violations in Dairi Regency, 2015-2019**

Uraian Description	2015	2016	2017	2018	2019
(1)	(2)	(3)	(4)	(5)	(6)
<b>Kecelakaan Lalu Lintas</b> <b>Traffic Accident I (kasus/cases)</b>	<b>134</b>	<b>100</b>	<b>105</b>	<b>108</b>	<b>147</b>
- Korban Meninggal Dunia Death Victim (orang/person)	57	28	28	35	47
- Korban Luka Berat Seriously Injured (orang/person)	109	70	70	83	108
- Korban Luka Ringan Lightly Injured (orang/person)	115	114	114	91	158
<b>Pelanggaran Lalu Lintas</b> <b>Traffic Violations (kasus/cases)</b>					
- Tilang/Traffic ticket (lembar/sheet)	4 888	4 939	4 985	3 962	4 902
- Denda/Penalties (juta rupiah) / (million rupiah)	221,97	216,32	298,19	246,04	301,52

Sumber/Source: Kantor Kepolisian Resor (Polres) Dairi / District Police Office of Dairi Regency

**Tabel**  
**Table** 8.1.9**Jumlah Kecelakaan lalu Lintas, Korban, dan Kerugian Material Menurut Bulan di Kabupaten Dairi, 2019**  
**Number of Traffic Accident, Victims, and Material Losses by Month In Dairi Regency, 2019**

Bulan Month	Jumlah Kecelakaan Lalu Lintas Traffic Accident	Meninggal Dunia Death	Korban/Victims (orang/people)		Kerugian Material Material Losses (juta rupiah) (million rupiah)
			Luka Berat Seriously injured	Luka Ringan Lighty Injured	
(1)	(3)	(4)	(5)	(6)	(7)
Januari/January	20	8	15	24	16,00
Pebruari/February	12	5	8	8	3,90
Maret/March	12	5	5	11	6,50
April/April	15	4	12	8	10,50
Mei/May	11	2	10	13	8,10
Juni/June	6	2	3	9	6,00
Juli/July	21	7	23	39	288,00
Agustus/August	12	2	5	13	8,00
September/September	15	3	11	16	7,65
Oktober/October	3	1	1	5	1,05
November/November	10	3	7	7	3,90
Desember/December	10	5	8	5	3,35
<b>Dairi</b>	<b>147</b>	<b>47</b>	<b>108</b>	<b>158</b>	<b>362,95</b>

Sumber/Souce: Kantor Kepolisian Resor (Polres) Dairi / District Police Office of Dairi Regency

## 8.2 KOMUNIKASI COMMUNICATION

**Tabel 8.2.1** Jumlah Surat Pos yang Dikirim Menurut Bulan dan Jenis Surat Pos di Kabupaten Dairi, 2018  
*Number of Postal Mail Sent by Month and Kind of Postal Mail in Dairi Regency, 2018*

Bulan Month	Pos Ekspres Express Postal Mail	Surat Biasa Regular Postal Mail	Kilat Khusus Special Delivery Postal Mail	Jumlah Total
(1)	(2)	(3)	(4)	(5)
Januari/January	678	26	591	1 295
Pebruari/February	712	41	613	1 366
Maret/March	920	17	659	1 596
April/April	617	29	539	1 185
Mei/May	726	41	604	1 371
Juni/June	749	56	653	1 458
Juli/July	803	11	596	1 410
Agustus/August	799	17	581	1 397
September/September	811	21	674	1 506
Oktober/October	536	36	601	1 173
November/November	672	42	691	1 405
Desember/December	917	67	806	1 790
<b>Dairi</b>	<b>8 940</b>	<b>404</b>	<b>7 608</b>	<b>16 952</b>

Sumber/Source: PT. Pos Indonesia Sidikalang - Post Office Sidikalang

**Tabel**  
**Table 8.2.2****Jumlah Surat Pos yang Diterima Menurut Bulan dan Jenis Surat Pos di Kabupaten Dairi, 2018**  
**Number of Postal Mail Received by Month and Kind of Postal Mail in Dairi Regency, 2018**

<b>Bulan Month</b>	<b>Pos Ekspres Express Postal Mail</b>	<b>Surat Biasa Regular Postal Mail</b>	<b>Kilat Khusus Special Delivery Postal Mail</b>	<b>Jumlah Total</b>
(1)	(2)	(3)	(4)	(5)
Januari/January	1 573	21	3 001	4 595
Pebruari/February	1 401	19	2 943	4 363
Maret/March	1 708	17	2 706	4 431
April/April	1 611	8	2 918	4 537
Mei/May	1 207	29	3 042	4 278
Juni/June	1 286	37	3 118	4 441
Juli/July	1 307	32	2 916	4 255
Agustus/August	1 326	26	2 740	4 092
September/September	1 271	19	2 619	3 909
Oktober/October	1 196	18	2 701	3 915
November/November	1 309	27	2 643	3 979
Desember/December	1 709	48	3 156	4 913
<b>Dairi</b>	<b>16 904</b>	<b>301</b>	<b>34 503</b>	<b>51 708</b>

Sumber/Source: PT. Pos Indonesia Sidikalang - Post Office Sidikalang

**Tabel**  
**Table** 8.2.3**Frekwensi dan Nilai Uang Wesel Pos yang Diterima dan Dikirim Menurut Bulan di Kabupaten Dairi, 2018**  
**Frequency and Amount of Postal Money Orders Sent and Received in Dairi Regency, 2018**

Bulan Month	Penerimaan/Received		Pengiriman/Sent	
	Frekwensi Frequency	Nilai Amount (000 rupiah/ rupiah)	Frekwensi Frequency	Nilai Amount (000 rupiah/ rupiah)
(1)	(2)	(3)	(4)	(5)
Januari/January	241	507 300	267	796 450
Pebruari/February	201	782 500	301	801 900
Maret/March	217	412 000	213	652 750
April/April	237	518 650	312	875 000
Mei/May	224	602 750	327	724 100
Juni/June	231	496 900	297	749 700
Juli/July	276	595 000	283	689 300
Agustus/August	121	608 800	204	945 200
September/September	216	714 550	243	811 750
Oktober/October	222	649 600	313	896 000
November/November	243	611 450	324	955 550
Desember/December	318	992 475	436	1 342 900
<b>Dairi</b>	<b>2 747</b>	<b>7 491 975</b>	<b>3 520</b>	<b>10 240 600</b>

Sumber/Source: PT. Pos Indonesia Sidikalang - Post Office Sidikalang

**Tabel 8.2.4** Jumlah Kantor Instansi Pemerintah Daerah Kabupaten Dairi yang Menggunakan Jaringan Internet (titik), 2019  
**Number of Regional Government Offices of Dairi Regency that Using Internet Network (spot), 2019**

<i>Jenis Instansi</i> <i>Type of institution</i>	<i>Jumlah</i> <i>Total</i>
(1)	
OPD (Non Kantor Camat) <i>Local Government Working Units</i>	37
Kantor Camat <i>Sub District Office</i>	14
Kantor Kelurahan <i>Rural Village Office</i>	8
Sekolah (SD – SMP) <i>Schools</i>	35
Puskesmas <i>Public Health Center</i>	18
Puskesmas Pembantu (pustu) <i>Ministrant Public Health Center</i>	1
<b>Jumlah/Total</b>	<b>113</b>

Sumber/Source: Dinas Komunikasi dan Informatika Kabupaten Dairi / *Dairi Regency Communication and Information Office*



163  
koperasi  
AKTIF



75  
koperasi  
TIDAK AKTIF



238  
koperasi





**PENJELASAN TEKNIS**

1. Data statistik perbankan bersumber dari Bank Indonesia
2. Data Perkoperasian bersumber dari Dinas Perindustrian, Perdagangan, Koperasi, Usaha Kecil dan Menengah Kabupaten Dairi
3. Koperasi adalah badan usaha yang beranggotakan orang seorang atau badan hukum koperasi dengan melandaskan kegiatannya berdasarkan prinsip koperasi sekaligus sebagai gerakan ekonomi rakyat yang berdasarkan atas asas kekeluargaan
4. Sisa Hasil usaha koperasi merupakan pendapatan koperasi yang diperoleh dalam satu tahun buku yang bersangkutan

**TECHNICAL NOTES**

1. *Banking statistics are obtained from the Bank Indonesia*
2. *Data for cooperatives are generated from Department of Industry, Trade, Cooperative, Small and Medium Enterprise of Dairi Regency.*
3. *Cooperative is an establishment that its members are people or establishment with legal status of cooperative and its activities based on people economic movement*
4. *Net profit of cooperative is gross income in one year minus expenses, depreciation, and other liabilities including taxes in current year.*

**ULASAN**

Posisi penghimpunan data rupiah dan valuta asing bank umum dan BPR tahun 2018 di Kabupaten Dairi mengalami peningkatan dari Tahun 2017 yaitu sebesar 9,1 persen.

Peningkatan ini Sebagian besar ditopang dari jenis simpanan tabungan, Sedangkan simpanan giro mengalami penurunan 13,9 persen.

Kabupaten Dairi memiliki 68 persen koperasi yang aktif yang terbagi dalam 20 kelompok usaha koperasi.

**DESCRIPTION**

*The position of rupiah and foreign exchange data collection for commercial banks and rural banks in 2018 in Dairi Regency increased from 2017 which was 9.1 percent.*

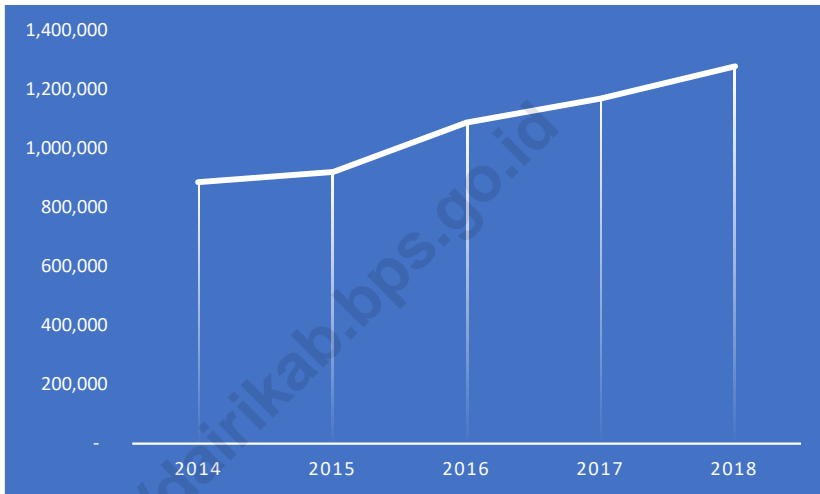
*This increase was largely supported by the type of savings deposits, while current accounts decreased 13.9 percent.*

*Dairi Regency has 68 percent active cooperatives divided into 20 cooperative business groups*

<https://dairikab.bps.go.id>

**Gambar** 9.1  
**Figures**

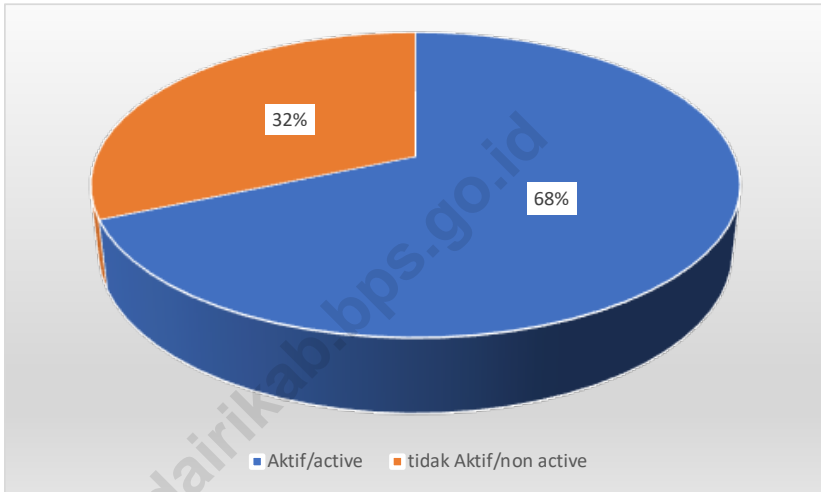
**Posisi Dana Simpanan Rupiah dan Valuta Asing Bank Umum dan BPR di Kabupaten Dairi (juta rupiah), 2014-2018**  
**Commercial Banks' Outstanding Funds in Rupiah and Foreign Exchange in Dairi Regency (million rupiah), 2014-2018**



Sumber/Source: Kantor Perwakilan Bank Indonesia Wilayah IX (Sumut dan Aceh) *Bank Indonesia Region IX (Sumut & Aceh)*

**Gambar** 9.2  
**Figures**

**Jumlah Koperasi Menurut Jenis/Kelompok Usaha dan Status Keaktifan di Kabupaten Dairi, 2019**  
**Number of Cooperative Business Unit by Business Group and Liveliness Status in Dairi Regency, 2019**



Sumber/Source: Dinas Perindustrian, Perdagangan, Koperasi, Usaha Kecil dan Menengah  
Department of Industry, Trade, Cooperative, Small and Medium Enterprise of Dairi Regency

## 9.1 PERBANKAN BANKING

**Tabel 9.1.1** **Posisi Penghimpunan Dana Rupiah dan Valuta Asing Bank Umum dan BPR Menurut Jenis Simpanan di Kabupaten Dairi (juta rupiah), Akhir Periode Tahun 2018**  
*Outstanding Bank's Funds in Rupiah by Type of Deposits in Dairi Regency (million rupiah), Last Period Year of 2018*

Jenis Simpanan Type of Deposits	2017	2018
(1)	(2)	(3)
Giro/Demand Deposit	247 559	213 058
Simpanan Berjangka/Time Deposits	149 439	172 159
Tabungan/Saving Deposit	774 481	892 975
<b>Jumlah / Total</b>	<b>1 171 480</b>	<b>1 278 191</b>

Sumber/Source: Kantor Perwakilan Bank Indonesia Wilayah IX (Sumut dan Aceh) *Bank Indonesia Region IX (Sumut & Aceh)*

**Tabel**  
**Table** 9.1.2

**Posisi Dana Simpanan Rupiah dan Valuta Asing Bank Umum dan BPR di Kabupaten Dairi ( juta rupiah ), 2014-2018**  
**Commercial Banks' Outstanding Funds in Rupiah and Foreign Exchange in Dairi Regency (million rupiah), 2014-2018**

Tahun Years	Jumlah Simpanan Rupiah dan Valuta Asing Outstanding Funds in Rupiah and Foreign Exchange
(1)	(2)
2014	887 998
2015	970 227
2016	1 087 305
2017	1 171 480
2018	1 278 191

Sumber/Source: Kantor Perwakilan Bank Indonesia Wilayah IX (Sumut dan Aceh) *Bank Indonesia Region IX (Sumut & Aceh)*

**Tabel** 9.1.3  
**Table**

**Posisi Pinjaman yang Diberikan Rupiah dan Valuta Asing Bank Umum dan BPR di Kabupaten Dairi (juta rupiah), 2014-2018**  
***Outstanding Banks'Credits in Rupiah and Foreign Exchange in Dairi Regency (million rupiah), 2014-2018***

Tahun Years	Posisi Pinjaman yang Diberikan Rupiah dan Valuta Asing <i>Outstanding Banks'Credits in Rupiah and Foreign Exchange</i>
(1)	(2)
2014	1 216 026
2015	1 331 550
2016	1 419 637
2017	1 573 425
2018	1 729 705

Sumber/Source: Kantor Perwakilan Bank Indonesia Wilayah IX (Sumut dan Aceh) *Bank Indonesia Region IX (Sumut & Aceh)*



**Tabel**  
**Table** 9.1.4

**Posisi Kredit Usaha Mikro, Kecil, dan Menengah yang Diberikan Bank Umum dan BPR di Kabupaten Dairi (juta rupiah), 2014-2018**  
***Outstanding Banks' Small Scale Business Credits in Dairi Regency (million rupiah), 2014-2018***

Tahun Years	Posisi Kredit Usaha Mikro, Kecil, dan Menengah <i>Outstanding Banks' Small Scale Business Credits</i>
(1)	(2)
2014	747 847
2015	835 242
2016	891 866
2017	953 812
2018	1 023 422

Sumber/Source: Kantor Perwakilan Bank Indonesia Wilayah IX (Sumut dan Aceh) *Bank Indonesia Region IX (Sumut & Aceh)*

**Tabel**  
**Table** 9.1.5

**Jumlah Nasabah, Barang Jaminan dan Nilai Pinjaman yang Disalurkan Menurut Bulan pada PT. Pegadaian (Persero) Sidikalang, 2019**  
**Number of Customers, Collateral Items and Loan Value Distributed by Month to PT. Pegadaian (Persero) Sidikalang, 2019**

<b>Bulan / Month</b>	<b>Jumlah Nasabah Number of Customer</b>	<b>Jumlah Barang Jaminan Collateral items</b>	<b>Nilai Pinjaman yang Disalurkan (Ribu Rupiah) Loan Value Distributed (Thousand rupiahs)</b>
(1)	(2)	(3)	(4)
Januari / January	1 604	1 753	9 389 080,00
Februari / February	1 478	1 623	9 706 611,70
Maret / March	1 666	1 851	11 255 430,00
April / April	1 429	1 587	10 033 294,10
Mei / May	1 519	1 760	10 900 870,00
Juni / June	1 370	1 477	8 985 522,20
Juli / July	1 583	1 788	10 587 372,90
Agustus / August	1 536	1 799	12 084 170,75
September / September	1 490	1 775	11 901 504,81
Oktober / October	1 657	1 929	12 303 054,45
November / November	1 650	2 664	12 023 489,60
Desember / December	1 213	1 498	8 946 187,85
<b>Jumlah / Total</b>	<b>18 195</b>	<b>21 504</b>	<b>128 116 588,36</b>

Sumber/Source: Perum Pegadaian Sidikalang

## 9.2 KOPERASI COOPERATIVE

**Tabel** 9.2.1 **Jumlah Koperasi Menurut Jenis/Kelompok Usaha dan Status Keaktifan di Kabupaten Dairi, 2019**  
**Table** 9.2.1 **Number of Cooperative Business Unit by Business Group and Liveliness Status in Dairi Regency, 2019**

Kelompok Usaha Koperasi <i>Cooperative Business Group</i>	Aktif / Active (unit)	Tidak Aktif Not Active (unit)	Jumlah Total
(1)	(2)	(3)	(4)
Koperasi Unit Desa (KUD)	3	13	16
Koperasi Pertanian	4	21	25
Koperasi Produsen Tahu Tempe Indonesia	1	-	1
Koperasi Pondok Pesantren	-	-	-
Koperasi Karyawan	3	2	5
Koperasi Angkatan Darat	1	-	1
Koperasi Kepolisian	1	-	1
Koperasi Serba Usaha	102	28	130
Koperasi Pasar	3	2	5
Koperasi Angkutan Darat	-	-	-
Koperasi Pegawai Negeri	28	1	29
Koperasi Listrik Pedesaan	-	-	-
Koperasi Wanita	6	-	6
Koperasi Wredatama	-	-	-
Koperasi Prepabri	-	-	-
Koperasi Lainnya	5	5	10
Koperasi Sekunder	1	-	1
Koperasi Produksi	-	1	1
Koperasi Simpan Pinjam	5	1	6
Koperasi Jasa	-	1	1
<b>Jumlah / Total</b>	<b>163</b>	<b>75</b>	<b>238</b>

Sumber/Source: Dinas Perindustrian, Perdagangan, Koperasi, Usaha Kecil dan Menengah  
*Department of Industry, Trade, Cooperative, Small and Medium Enterprise of Dairi Regency*

PENGELUARAN PENDUDUK

makanan lebih besar dari bukan makanan



Rp 587.752

untuk makanan

Rp 413.966

untuk bukan makanan



**PENJELASAN TEKNIS**

1. Kegiatan pengumpulan data sosial dan ekonomi dilaksanakan secara rutin oleh BPS melalui Survei Sosial Ekonomi Nasional (Susenas).
2. Sejak tahun 2011 sampai dengan 2014, pengumpulan data Susenas konsumsi pengeluaran rumah tangga dilaksanakan secara triwulanan. Mulai tahun 2015 pengumpulan data Susenas dilaksanakan dua kali dalam setahun, yaitu pada bulan Maret dan September.
3. Target sampel Susenas Maret adalah 300.000 rumah tangga yang tersebar di seluruh Kabupaten di Indonesia. Target sampel Susenas pada bulan September adalah sebanyak 75.000 rumah tangga.
4. Data hasil pencacahan Susenas Maret dapat disajikan untuk tingkat nasional, provinsi, dan Kabupaten, sedangkan untuk data hasil Susenas September hanya dapat disajikan untuk tingkat nasional dan provinsi.

**TECHNICAL NOTES**

1. *Socioeconomic data collection activities are carried out regularly by the BPS-Statistics Indonesia through the National Socioeconomic Survey (Susenas).*
2. *Since 2011 to 2014, Susenas data collection of household consumption/expenditure was conducted quarterly. Starting in 2015, collecting of data Susenas carry out twice a year, in March and September.*
3. *Susenas target on March sampel covers 300.000 households spread out at Regency in Indonesia. The September Susenas target sampel covers 75.000 households.*
4. *The result from Susenas data collection in March can be presented on national, provincial, and Regency level estimate, while in September can be disseminated only for the national and provincial levels.*

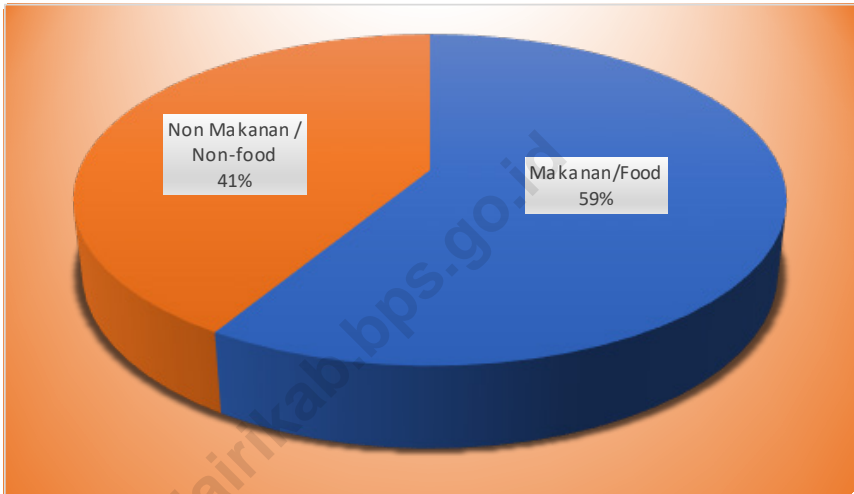
5. Data konsumsi/pengeluaran yang dikumpulkan pada Susenas Maret dibagi menjadi dua kelompok, yaitu makanan dan bukan makanan. Jumlah komoditi makanan sebanyak 112 komoditi. Pengumpulan data kelompok makanan meliputi banyaknya komoditi yang dikonsumsi beserta nilai pengeluarannya.
  6. Pengumpulan data pada sebagian besar kelompok bukan makanan hanya mencakup nilai pengeluaran barang yang dikonsumsi, kecuali beberapa jenis barang tertentu yang dikumpulkan kuantitasnya, seperti listrik, air, gas, dan Bahan Bakar Minyak (BBM).
  7. Referensi waktu survei yang digunakan adalah selama seminggu terakhir untuk konsumsi makanan dan sebulan atau setahun terakhir untuk konsumsi bukan makanan.
  8. Pengeluaran rata-rata per kapita adalah biaya yang dikeluarkan untuk konsumsi semua anggota rumah tangga selama sebulan baik yang berasal dari pembelian, pemberian maupun produksi sendiri dibagi dengan banyaknya anggota rumah tangga dalam rumah tangga tersebut.
5. *The consumption/expenditure data collected in March Susenas are divided in to two groups, namely food and non-food. The number of food commodity are 112 commodities. The food group data collection includes quantity and value of commodities consumed.*
  6. *Data collection on mostly non food groups cover only the value of expenditure consumed except for certain commodities can also collected its quantity, such as the use of electricity, water, gas, and fuel oil (BBM)..*
  7. *The survey time refference period is previous week before enumeration date for food consumption and last month or last year for non food consumption.*
  8. *Per capita Average Expenditure is the cost spent for all household members consumption during the month, whether from purchasing, giving or own production, divided by the number of household members in the household.*

9. Secara umum tingkat kesejahteraan penduduk di suatu wilayah dapat diketahui berdasarkan perkembangan tingkat pengeluaran sebagai pendekatan (proxy) dari pendapatan. Tingkat pendapatan penduduk yang semakin tinggi umumnya ditandai dengan tingkat pengeluaran yang semakin tinggi pula.
  10. Pengeluaran per kapita sebulan memperlihatkan bahwa sebesar 59 persen digunakan untuk konsumsi makanan. Jika dibandingkan tahun sebelumnya, maka terlihat ada penurunan sebesar 6,01 persen.
  11. Susenas 2019 meperlihatkan bahwa Sebagian besar penduduk Kabupaten Dairi memiliki pengeluaran di rentang 500.000 sampai 749.999 yaitu sebesar 32,83 persen
9. *In general, the welfare of residents in an area can be determined based on the development of expenditure level as an approximation (proxy) of income. The income levels of the population which tends to be higher is generally characterized by higher spending levels.*
  10. *Per capita expenditure per month shows that 59 percent is used for food consumption. Compared to the previous year, there was a decrease of 6.01 percent.*
  11. *The 2019 Susenas shows that the majority of Dairi Regency residents have expenditures in the range of 500,000 to 749,999 which is 32.83 percent.*



**Gambar** 10.1  
**Figures**

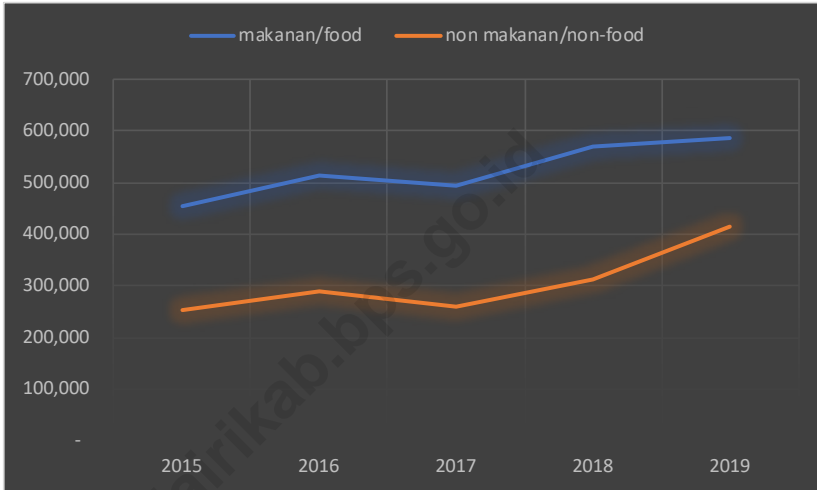
**Persentase Rata-rata Pengeluaran per Kapita Sebulan Menurut Kelompok Makanan dan Non Makanan (rupiah) di Kabupaten Dairi, 2019**  
**Monthly Average Expenditure per Capita by Commodity Group (rupiahs) in Dairi Regency, 2018 and 2019**



Sumber/Source: BPS, Survei Sosial Ekonomi Nasional (Susenas) Maret/BPS-Statistics Indonesia, National Socioeconomic Survey March

**Gambar** 10.2  
**Figures**

**Rata-Rata Pengeluaran per Kapita Sebulan (rupiah)  
Penduduk Kabupaten Dairi Menurut Kelompok Barang  
Makanan dan Bukan Makanan, 2015 - 2019**  
*Average per Capita Monthly Expenditure (rupiah)  
Population of Dairi by Type of Food and Non-Food  
Consumption, 2015-2019*



Sumber/Source: BPS, Survei Sosial Ekonomi Nasional (Susenas) Maret/BPS-Statistics Indonesia, National Socioeconomic Survey March

Sumber/Source : ....

**Tabel**  
**Table** 10.1

**Rata-rata Pengeluaran per Kapita Sebulan Menurut Kelompok Komoditas (rupiah) di Kabupaten Dairi, 2018 dan 2019**  
**Monthly Average Expenditure per Capita by Commodity Group (rupiahs) in Dairi Regency, 2018 and 2019**

<b>Kelompok Komoditas/Commodity Group</b>	<b>2018</b>	<b>2019</b>
(1)	(2)	(3)
<b>Makanan/Food</b>		
Padi-padian/ <i>Cereals</i>	107 386	104 774
Umbi-umbian/ <i>Tubers</i>	4 876	4 823
Ikan/udang/cumi/kerang/ <i>Fish/shrimp/common squid/shells</i>	67 947	71 093
Daging/ <i>Meat</i>	29 146	31 093
Telur dan susu/ <i>Eggs and milk</i>	30 946	33 202
Sayur-sayuran/ <i>Vegetables</i>	45 561	40 639
Kacang-kacangan/ <i>Legumes</i>	8 329	7 590
Buah-buahan/ <i>Fruits</i>	18 516	22 288
Minyak dan kelapa/ <i>Oil and coconut</i>	16 015	16 428
Bahan minuman/ <i>Beverage stuffs</i>	23 004	22 308
Bumbu-bumbuan/ <i>Spices</i>	10 935	11 088
Konsumsi lainnya/ <i>Miscellaneous food items</i>	5 041	4 705
Makanan dan minuman jadi/ <i>Prepared food and beverages</i>	118 829	122 326
Rokok/ <i>Cigarettes</i>	84 996	95 394
<b>Jumlah makanan/Total food</b>	<b>571 526</b>	<b>587 752</b>
<b>Bukan makanan/Non-food</b>		
Perumahan dan fasilitas rumah tangga/ <i>Housing and household facilities</i>	144 583	154 867
Aneka komoditas dan jasa/ <i>Goods and services</i>	95 957	118 431
Pakaian, alas kaki, dan tutup kepala/ <i>Clothing, footwear, and headgear</i>	24 026	34 020
Komoditas tahan lama/ <i>Durable goods</i>	22 926	53 322
Pajak, pungutan, dan asuransi/ <i>Taxes and insurance</i>	20 037	24 800
Keperluan pesta dan upacara/kenduri/ <i>Parties and ceremonies</i>	4 613	28 526
<b>Jumlah bukan makanan/Total non-food</b>	<b>312 143</b>	<b>413 966</b>
<b>Jumlah/Total</b>	<b>883 669</b>	<b>1 001 718</b>

Sumber/Source: BPS, Survei Sosial Ekonomi Nasional (Susenas) Maret/BPS-Statistics Indonesia, National Socioeconomic Survey March

**Tabel**  
**Table** 10.2

**Persentase Pengeluaran per Kapita Sebulan Menurut  
Kelompok Komoditas di Kabupaten Dairi, 2018 dan 2019**  
*Percentage of Monthly Expenditure per Capita by  
Commodity Group in Dairi Regency, 2018 and 2019*

<b>Kelompok Komoditas/Commodity Group</b>	<b>2018</b>	<b>2019</b>
(1)	(2)	(3)
<b>Makanan/Food</b>		
Padi-padian/ <i>Cereals</i>	12,15	10,46
Umbi-umbian/ <i>Tubers</i>	0,55	0,48
Ikan/udang/cumi/kerang/ <i>Fish/shrimp/common squid/shells</i>	7,69	7,10
Daging/ <i>Meat</i>	3,30	3,10
Telur dan susu/ <i>Eggs and milk</i>	3,50	3,31
Sayur-sayuran/ <i>Vegetables</i>	5,16	4,06
Kacang-kacangan/ <i>Legumes</i>	0,94	0,76
Buah-buahan/ <i>Fruits</i>	2,10	2,22
Minyak dan kelapa/ <i>Oil and coconut</i>	1,81	1,64
Bahan minuman/ <i>Beverage stuffs</i>	2,60	2,23
Bumbu-bumbuan/ <i>Spices</i>	1,24	1,11
Konsumsi lainnya/ <i>Miscellaneous food items</i>	0,57	0,47
Makanan dan minuman jadi/ <i>Prepared food and beverages</i>	13,45	12,21
Rokok/ <i>Cigarettes</i>	9,62	9,52
<b>Jumlah makanan/Total food</b>	<b>64,68</b>	<b>58,67</b>
<b>Bukan makanan/Non-food</b>		
Perumahan dan fasilitas rumah tangga/ <i>Housing and household facilities</i>	16,36	15,46
Aneka komoditas dan jasa/ <i>Goods and services</i>	10,86	11,82
Pakaian, alas kaki, dan tutup kepala/ <i>Clothing, footwear, and headgear</i>	2,72	3,40
Komoditas tahan lama/ <i>Durable goods</i>	2,59	5,32
Pajak, pungutan, dan asuransi/ <i>Taxes and insurance</i>	2,27	2,48
Keperluan pesta dan upacara/kenduri/ <i>Parties and ceremonies</i>	0,52	2,85
<b>Jumlah bukan makanan/Total non-food</b>	<b>35,32</b>	<b>41,33</b>
<b>Jumlah/Total</b>	<b>100,00</b>	<b>100,00</b>

Sumber/Source: BPS, Survei Sosial Ekonomi Nasional (Susenas) Maret/BPS-Statistics Indonesia, National Socioeconomic Survey March

**Tabel**  
**Table** 10.3**Persentase Penduduk Menurut Golongan Pengeluaran Per Kapita Sebulan di Kabupaten Dairi, 2018 dan 2019**  
**Percentage of Population by Per Capita Spending Group a Month in Dairi Regency, 2018 and 2019**

<b>Golongan Pengeluaran</b> <b>Spending Group</b> <b>(Rp)</b>	<b>2018</b>	<b>2019</b>
(1)	(2)	(3)
< 200.000	0,00	0,00
200.000 - 299.999	1,41	0,46
300.000 - 499.999	13,02	9,69
500.000 - 749.999	32,83	28,18
750.000 - 999.999	27,00	29,49
1.000.000 - 1.249.999	10,12	13,42
1.250.000 - 1.499.999	5,47	5,61
> 1.500.000	10,14	13,15
<b>Jumlah/Total</b>	<b>100,00</b>	<b>100,00</b>

Sumber/Source: BPS, Survei Sosial Ekonomi Nasional (Susenas) Maret/BPS-Statistics Indonesia, National Socioeconomic Survey March

**Tabel**  
**Table** 10.4

**Persentase Pengeluaran Penduduk Kabupaten Dairi dan Provinsi Sumatera Utara Menurut Golongan Pengeluaran per Kapita Sebulan (persen), 2018 dan 2019**  
**Percentage of Consumption of Population of Dairi Regency and Sumatera Utara Province by Monthly Per Capita Expenditure Class (percent), 2018 and 2019**

<b>Golongan Pengeluaran</b> <i>Spending Group</i> <b>(Rp)</b>	<b>2018</b>	<b>2019</b>
(1)	(2)	(3)
< 200.000	0,00	0,00
200.000 - 299.999	0,41	0,13
300.000 - 499.999	6,32	4,20
500.000 - 749.999	23,01	17,69
750.000 - 999.999	26,46	25,31
1.000.000 - 1.249.999	12,68	14,96
1.250.000 - 1.499.999	8,40	7,65
> 1.500.000	22,71	30,06
<b>Jumlah/Total</b>	<b>100,00</b>	<b>100,00</b>

Sumber/Source: BPS, Survei Sosial Ekonomi Nasional (Susenas) Maret/BPS-Statistics Indonesia, National Socioeconomic Survey March

**Tabel**  
**Table** 10.5

**Rata-Rata Pengeluaran per Kapita Sebulan (rupiah) dan Persentase Rata-rata Pengeluaran per Kapita Sebulan (persen) Penduduk Kabupaten Dairi Menurut Kelompok Barang Makanan dan Bukan Makanan, 2015 - 2019**  
**Average per Capita Monthly Expenditure (rupiah) and Percentage of Average per Capita Monthly Expenditure (percent) of Population of Dairi by Type of Food and Non-Food Consumption, 2015-2019**

Tahun Year	Rata-Rata Pengeluaran per Kapita Sebulan Average Per Capita Monthly Expenditure			Persentase Rata-rata Pengeluaran per Kapita Sebulan Percentage of Average Per Capita Monthly Expenditure		
	Makanan Food	Bukan Makanan Non Food	Jumlah Total	Makanan Food	Bukan Makanan Non Food	Jumlah Total
(1)	(2)	(3)	(4)	(5)	(6)	(7)
2015	453 892	254 260	708 151	64,10	35,90	100,00
2016	513 744	288 433	802 177	64,04	35,96	100,00
2017	493 702	260 502	754 204	65,46	34,54	100,00
2018	571 526	312 143	883 669	64,68	35,32	100,00
2019	587 752	413 966	1 001 718	58,67	41,33	100,00

Sumber/Source: BPS, Survei Sosial Ekonomi Nasional (Susenas) Maret/BPS-Statistics Indonesia, National Socioeconomic Survey March



9 PASAR TRADISIONAL  
di Kabupaten Dairi

776 PEDAGANG  
di Pasar Sidikalang





**PENJELASAN TEKNIS**

1. Pasar sebagai tempat sekumpulan orang melakukan transaksi jual-beli. Sekaligus tempat untuk jual beli yang diadakan oleh sebuah organisasi atau perkumpulan dan sebagainya dengan maksud mencari derma.
2. Pasar menurut transaksi yang dilakukan, dibagi menjadi dua bagian yaitu :
  - a. Pasar yang bersifat tradisional di mana para pembeli dan penjual dapat saling tawar menawar secara langsung. Berbagai jenis barang diperjualbelikan biasanya adalah barang kebutuhan pokok sehari-hari.
  - b. Pasar yang bersifat modern, di mana terdapat berbagai macam barang diperjualbelikan dengan harga yang sudah pas dan dengan layanan sendiri. Biasanya pasar modern ada di mall atau tempat yang sangat luas lainnya. Dalam pasar modern, transaksi dilakukan secara tidak langsung. Di mana pembeli melihat label harga kemudian langsung dibayar sesuai dengan label yang tercantum.
3. Pasar yang ada di Kabupaten Dairi merupakan Pasar Tradisional, dimana masyarakat melakukan jual beli baik produk pertanian yang dihasilkan sendiri maupun produk dari luar daerah.

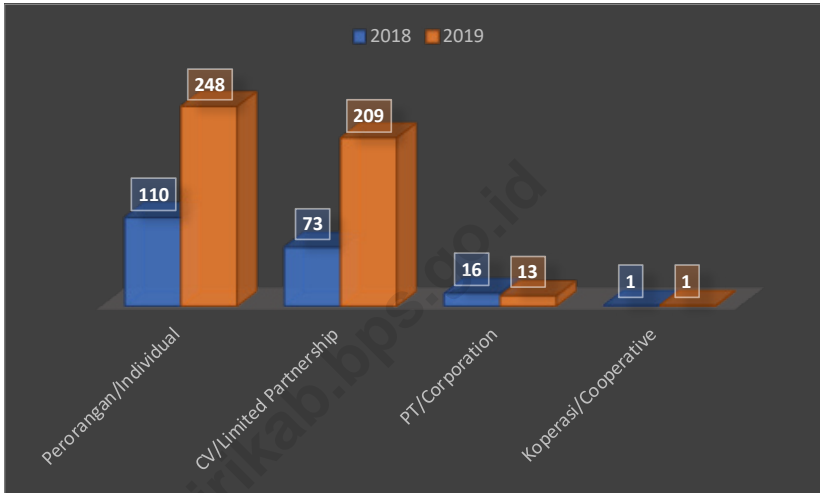
**TECHNICAL NOTES**

1. *The market as a place for a group of people to buy-sell. As well as a place for buying and selling held by an organization or association and so on with the intention of looking for charity.*
2. *Market according to the transactions carried out, divided into two, namely as follows :*
  - a. *A traditional market where buyers and sellers can bargain directly. Various types of goods traded usually are goods of daily basic needs*
  - b. *A modern market, where there are various kinds of goods traded at prices that are right and with their own services. Usually the modern market is in a mall or other very large place. In the modern market, transactions are carried out indirectly. Where buyers see the price tag and then immediately paid according to the label listed.*
3. *The market in Dairi Regency is a Traditional Market, where people buy and sell both agricultural products that are produced by themselves and products from outside the region.*

4. Kabupaten Dairi memiliki Sembilan pasar tradisional yang tersebar di beberapa kecamatan.
  5. Pedagang ialah orang yang melakukan perdagangan, memperjual belikan produk atau barang yang tidak diproduksi sendiri untuk memperoleh keuntungan
  6. Pedagang Menengah/ Agen/ Grosir adalah pedagang yang membeli atau mendapatkan barang dagangannya dari distributor atau agen tunggal yang biasanya akan diberi daerah kekuasaan penjualan/ pedagang tertentu yang lebih kecil dari daerah kekuasaan distributor.
  7. Pedagang Eceran/ Pengecer adalah pedagang yang menjual barang yang dijual langsung ke tangan pemakai akhir atau konsumen dengan jumlah satuan atau eceran
4. *Dairi Regency has nine traditional markets spread across several subdistricts.*
  5. *A trader is a person who trades, trades in products or goods that are not produced by himself for a profit*
  6. *Intermediate Trader / Agent / Wholesaler is a trader who buys or gets his merchandise from a distributor or sole agent who will usually be given a sales authority / certain trader that is smaller than the distributor area.*
  7. *Retailers / Retailers are traders who sell goods sold directly to the hands of end users or consumers in units or retail*

**Gambar** 11.1  
**Figures**

**Jumlah Tanda Daftar Perusahaan (TDP) yang Diterbitkan oleh Pemerintah Kabupaten Dairi Menurut Badan Hukum Usaha, 2018-2019**  
*Number of Certificate of Company Registration Issued by Legal Entity in Dairi Regency, 2018-2019*



Catatan: r : angka revisi

Sumber/Source: Dinas Penanaman Modal, Pelayanan Terpadu Satu Pintu dan Ketenagakerjaan Kabupaten Dairi  
*One Stop Integrated Licensing and Investment Service of Dairi Regency*

**Tabel**  
**Table** 11.1**Jumlah Surat Izin Usaha Perdagangan (SIUP) yang Diterbitkan oleh Pemerintah Kabupaten Dairi Menurut Golongan Usaha dan Bentuk Badan Hukum, 2018-2019**  
**Number of Trading Business Licenses Issued by Scale of Establishment and Legal Entity in Dairi Regency, 2018-2019**

<b>Jenis Sarana Perdagangan</b> <i>Type of Trading Facilities</i>	<b>2018<sup>r</sup></b>	<b>2019</b>
(1)	(2)	(3)
<i>Golongan Usaha / Scale of Establishment</i>		
Perusahaan/Usaha Besar/ <i>Large</i>	4	13
Perusahaan/Usaha Menengah/ <i>Medium</i>	42	209
Perusahaan/Usaha Kecil/ <i>Small</i>	42	248
<i>Bentuk Badan Hukum / Legal Entity :</i>		
PT/ <i>Corporation</i>	4	13
CV/ <i>Limited Partnership</i>	42	209
Koperasi/ <i>Cooperative</i>	-	1
Perorangan/ <i>Individual</i>	42	248
Badan Usaha Lain (BUL)/ <i>Other</i>	-	-

Catatan: r : angka revisi

Sumber/Source: Dinas Penanaman Modal, Pelayanan Terpadu Satu Pintu dan Ketenagakerjaan Kabupaten Dairi  
*One Stop Integrated Licensing and Investment Service of Dairi Regency*

**Tabel** 11.2  
**Table**

**Jumlah Tanda Daftar Perusahaan (TDP) yang Diterbitkan oleh Pemerintah Kabupaten Dairi Menurut Badan Hukum Usaha, 2018-2019**  
**Number of Certificate of Company Registration Issued by Legal Entity in Dairi Regency, 2018-2019**

<b>Badan Hukum Legal Entity</b>	<b>2018<sup>r</sup></b>	<b>2019</b>
(1)	(2)	(3)
PT/Corporation	16	13
CV/Limited Partnership	73	209
Koperasi/Cooperative	1	1
Perorangan/Individual	110	248
Badan Usaha Lain (BUL)/Other	-	-
<b>Jumlah / Total</b>	<b>200</b>	<b>471</b>

Catatan: r : angka revisi

Sumber/Source: Dinas Penanaman Modal, Pelayanan Terpadu Satu Pintu dan Ketenagakerjaan Kabupaten Dairi  
*One Stop Integrated Licensing and Investment Service of Dairi Regency*

**Tabel**  
**Table** 11.3

**Jumlah Pemilik Timbangan Legal Untuk Perdagangan Menurut Kecamatan dan Kapasitas Timbangan di Kabupaten Dairi, 2019**  
*Number of The Owner of Legal Weigher for Trade by Sub Districts and Weigher Capacity in Dairi Regency, 2019*

Kecamatan Sub Districts	5 kg	10 kg	50 kg	100 kg
(1)	(2)	(3)	(4)	(5)
Sidikalang	186	123	63	36
Berampu	11	8	3	-
Sitinjo	14	22	9	-
Parbuluan	10	29	14	4
Sumbul	50	91	34	14
Silahisabungan	6	12	2	-
Silima Pungga-pungga	17	18	4	6
Lae Parira	6	11	5	-
Siempat Nempu	19	11	-	8
Siempat Nempu Hulu	5	12	-	-
Siempat Nempu Hilir	19	6	3	4
Tiga Lingga	62	29	26	8
Gunung Sتمبر	16	9	4	6
Pegagan Hilir	18	21	9	3
Tanah Pinem	35	17	8	12
<b>Dairi</b>	<b>474</b>	<b>419</b>	<b>184</b>	<b>101</b>

Lanjutan Tabel/*Continued Table* 11.3

Kecamatan <i>Sub Districts</i>	300 kg	500 kg	500 s/d 3000 kg	Timbangan Jembatan <i>Bridge Scales 40 Ton</i>	Jumlah <i>Total</i>
(1)	(6)	(7)	(8)	(9)	(10)
Sidikalang	21	22	-	1	452
Berampu	7	2	-	-	31
Sitinjo	6	2	-	1	54
Parbuluan	7	5	-	-	69
Sumbul	16	11	-	-	216
Silahasabungan	2	-	-	-	22
Silima Pungga-pungga	11	7	-	-	63
Lae Parira	11	4	-	1	38
Siempat Nempu	15	26	-	-	79
Siempat Nempu Hulu	7	3	-	-	27
Siempat Nempu Hilir	9	5	-	-	46
Tiga Lingga	13	10	-	-	148
Gunung Sitember	10	6	-	-	51
Pegagan Hilir	12	10	-	-	73
Tanah Pinem	19	4	-	-	95
<b>Dairi</b>	<b>166</b>	<b>117</b>	<b>0</b>	<b>3</b>	<b>1 464</b>

Sumber/*Source*: Dinas Perindustrian, Perdagangan, Koperasi, Usaha Kecil dan Menengah  
*Department of Industry, Trade, Cooperative, Small and Medium Enterprise of Dairi Regency*



**Tabel**  
**Table** 11.4**Jumlah Stasiun Pengisian Bahan Bakar Umum (SPBU)  
Menurut Kecamatan di Kabupaten Dairi, 2019**  
*Number of Fuel Station by Sub Districts in Dairi Regency,  
2019*

Kecamatan Sub Districts	Jumlah Total
(1)	(2)
Sidikalang	3
Berampu	-
Sitinjo	1
Parbuluan	-
Sumbul	-
Silahisabungan	-
Silima Punga-punga	-
Lae Parira	-
Siempat Nempu	-
Siempat Nempu Hulu	-
Siempat Nempu Hilir	1
Tiga Lingga	-
Gunung Sتمبر	-
Pegagan Hilir	-
Tanah Pinem	-
<b>Dairi</b>	<b>5</b>

Sumber/Source: Dinas Perindustrian, Perdagangan, Koperasi, Usaha Kecil dan Menengah  
Department of Industry, Trade, Cooperative, Small and Medium Enterprise of Dairi Regency

**Tabel**  
**Table** 11.5**Jumlah Pasar Tradisional Menurut Kecamatan di  
Kabupaten Dairi, 2019**  
*Number of Traditional Market Place by Sub Districts in Dairi  
Regency, 2019*

Kecamatan Sub Districts	Jumlah Total
(1)	(2)
Sidikalang	1
Berampu	-
Sitinjo	-
Parbuluan	1
Sumbul	1
Silahisabungan	-
Silima Punga-punga	1
Lae Parira	-
Siempat Nempu	-
Siempat Nempu Hulu	-
Siempat Nempu Hilir	2
Tiga Lingga	1
Gunung Sتمبر	-
Pegagan Hilir	1
Tanah Pinem	1
<b>Dairi</b>	<b>9</b>

Sumber/Source: Perusahaan Daerah Pemerintah Kabupaten Dairi-PD. Pasar  
Local Company Owned by The Government of Dairi Regency-PD.

**Tabel**  
**Table** 11.6**Jumlah Pedagang di Pasar Sidikalang Menurut Jenis  
Dagangan, 2019**  
**Number of Retailer at Sidikalang Market Place by Kind of  
Commodity, 2019**

<b>Jenis Dagang</b> <b>Kind of Commodities</b>	<b>Jumlah</b> <b>Total</b>
(1)	(2)
Pedagang Sayur/ <i>Vegetables</i>	120
Rempah-rempah/ <i>herbs and spices</i>	85
Ayam/ <i>Chicken</i>	29
Ikan Basah/ <i>Fresh Fish</i>	40
Daging Kerbau/ <i>Buffalo Meat</i>	15
Daging Babi/ <i>Pork</i>	20
Buah-buahan/ <i>Fruit</i>	43
Kopi/ <i>Coffee</i>	43
Tembakau/ <i>Tobacco</i>	37
Ikan Asin/ <i>Salted Fish</i>	144
Pedagang Kaki Lima/ <i>Street Vendors</i>	200
<b>Dairi</b>	<b>776</b>

Sumber/*Source*: Dinas Perindustrian, Perdagangan, Koperasi, Usaha Kecil dan Menengah  
*Department of Industry, Trade, Cooperative, Small and Medium Enterprise of Dairi Regency*

**Tabel**  
**Table** 11.7

**Jumlah Pengecer Pupuk yang bersubsidi Menurut  
Kecamatan Kabupaten Dairi 2019 (Kios)**  
*Number of subsidized Fertilizer Retailers by Sub Districts in  
Dairi Regency, 2019 (stall)*

Kecamatan Sub Districts	Jumlah Total
(1)	(2)
Sidikalang	10
Berampu	5
Sitinjo	4
Parbuluan	15
Sumbul	14
Silahasabungan	1
Silima Pungga-pungga	6
Lae Parira	11
Siempat Nempu	9
Siempat Nempu Hulu	12
Siempat Nempu Hilir	7
Tiga Lingga	21
Gunung Sتمبر	19
Pegagan Hilir	4
Tanah Pinem	23
<b>Dairi</b>	<b>161</b>

Sumber/Source: Dinas Perindustrian, Perdagangan, Koperasi, Usaha Kecil dan Menengah  
Department of Industry, Trade, Cooperative, Small and Medium Enterprise of Dairi Regency



PDRB  
ADHB 9,16 T



Pertanian, Kehutanan, dan Perikanan

Share Tertinggi

42,28%



**PENJELASAN TEKNIS****TECHNICAL NOTES**

1. Penghitungan Statistik Neraca Nasional mengikuti buku petunjuk yang diterbitkan oleh Perserikatan Bangsa Bangsa (PBB), dikenal sebagai Sistem Neraca Nasional (SNN). SNN adalah rekomendasi internasional tentang bagaimana menyusun ukuran aktivitas ekonomi yang sesuai dengan standar neraca baku yang didasarkan pada prinsip-prinsip ekonomi. Rekomendasi yang dimaksud dinyatakan dalam sekumpulan konsep, definisi, klasifikasi, dan aturan neraca yang disepakati secara internasional dalam mengukur indikator tertentu seperti Produk Domestik Bruto (PDB). Salah satu bentuk adaptasi pencatatan statistik nasional adalah melakukan perubahan tahun dasar PDB Indonesia dari tahun 2000 ke 2010. Perubahan tahun dasar PDB dilakukan seiring dengan rekomendasi PBB yang tertuang dalam Sistem Neraca Nasional 2008 (SNA 2008).
  2. PDB pada tingkat nasional serta Produk Domestik Regional Bruto (PDRB) pada tingkat regional (provinsi/Kabupaten), menggambarkan kemampuan suatu wilayah untuk menciptakan nilai tambah pada suatu waktu tertentu. Untuk menyusun PDB maupun PDRB digunakan 2
1. *The method used to estimate National Accounts Statistics is based on the standard guidelines formed by United Nation known as System of National Accounts (SNA). SNA is the internationally agreed standard set of recommendations on how to compile measures of economic activity in accordance with strict accounting conventions based on economic principles. The recommendations are expressed in term of a set of concepts, definitions, classifications and accounting rules that comprise the internationally agreed standard for measuring indicators such as Gross Domestic Product (GDP). One of the improvement in the national statistical system is to rebase GDP form base year 2000 to 2010 in order to capture current economic condition. It is in line with the United Nations (UN) recommendation on 2008 SNA.*
  2. *The basic measure of the value added arising from economic activity is known as Gross Domestic Product at the national level and Gross Regional Domestic Product (GRDP) at the regional level (provinces/regencies/municipalities). To compile these statistics, two approaches have*



pendekatan, yaitu lapangan usaha dan pengeluaran.

PDB maupun PDRB dari sisi lapangan usaha merupakan penjumlahan dari seluruh komponen nilai tambah bruto yang mampu diciptakan oleh sektor-sektor ekonomi atas berbagai aktivitas produksinya. Sedangkan dari sisi pengeluaran menjelaskan tentang penggunaan dari nilai tambah tersebut. Keduanya menyajikan komposisi data nilai tambah dirinci menurut sumber kegiatan ekonomi (lapangan usaha) dan menurut komponen penggunaannya.

3. PDB/PDRB menurut lapangan usaha mengalami perubahan klasifikasi dari 9 lapangan usaha menjadi 17 lapangan usaha. PDB/PDRB menurut lapangan usaha dirinci menurut total nilai tambah dari seluruh sektor ekonomi yang mencakup lapangan usaha Pertanian, Kehutanan, dan Perikanan; Pertambangan dan Penggalian; Industri Pengolahan; Pengadaan Listrik dan Gas; Pengadaan Air, Pengelolaan Sampah, Limbah dan Daur Ulang; Konstruksi; Perdagangan Besar dan Eceran, Reparasi Mobil dan Sepeda Motor; Transportasi dan Pergudangan; Penyediaan Akomodasi dan Makan Minum;

*been used, i.e. "production approach" and "expenditure approach".*

*The first approach is to measure value added produced by various kinds of economic activities, while the second approach is to measure final uses of the country's output. In other words, GDP/GRDP is the sum of total value added produced by all economic industries (activities) and the way of using it.*

3. *GDP by industry classification changes from 9 sectors to 17 industries. GDP by industry is classified by types of economic activities such as Agriculture, Forestry and Fishing; Mining and Quarrying; Manufacturing; Electricity and Gas; Water supply, Sewerage, Waste Management and Remediation Activities; Construction; Wholesale and Retail Trade; Repair of Motor Vehicles and Motorcycles; Transportation and Storage; Accommodation and Food Service Activities; Information and Communication; Financial and Insurance Activities; Real Estate Activities; Business Activities; Public Administration; Defence*

Informasi dan Komunikasi; Jasa Keuangan dan Asuransi; Real Estat; Jasa Perusahaan; Administrasi Pemerintahan, Pertahanan dan Jaminan Sosial Wajib; Jasa Pendidikan; Jasa Kesehatan dan Kegiatan Sosial; dan Jasa lainnya.

*and Compulsory Social Security; Education; Human Health and Social Work Activities; and Other Services Activities.*

4. PDB/PDRB maupun agregat turunannya disajikan dalam 2 (dua) versi penilaian, yaitu atas dasar "Harga Berlaku" dan atas dasar "Harga Konstan". disebut sebagai harga berlaku karena seluruh agregat dinilai dengan menggunakan harga pada tahun berjalan, sedangkan harga konstan penilaiannya didasarkan kepada harga satu tahun dasar tertentu, dalam publikasi ini digunakan harga tahun 2010.
  5. Laju pertumbuhan PDB/PDRB diperoleh dari perhitungan PDB/PDRB atas dasar harga konstan, yaitu dengan cara mengurangi nilai PDB/PDRB pada tahun ke-n terhadap nilai pada tahun ke n-1 (tahun sebelumnya), dibagi dengan nilai pada tahun ke n-1, dikalikan dengan 100 persen. Laju pertumbuhan menunjukkan perkembangan agregat pendapatan dari satu waktu tertentu terhadap waktu sebelumnya.
4. *GDP and its aggregations are presented in two forms : at Current Market Prices and at Constant Base Year Market Prices. In presenting Current Market Prices, all aggregates are valued at current market prices, while base year Constant Market Prices are shown by valuing all aggregates at fixed base year prices. Year of 2010 is used as the base year in this publication.*
  5. *Growth rate of Gross Domestic Product is derived from GDP at constant market prices. It is obtained by subtracting the value of GDP year n with the value of GDP year n-1, divided by the value of GDP year n-1 then multiplied by 100 percent. The growth rate of GDP explains the income growth during the given period.*

**ULASAN**

Nilai Produk Domestik Regional Bruto (PDRB) Kabupaten Dairi Atas Dasar Harga Berlaku sejak tahun 2015 hingga tahun 2019 cenderung meningkat setiap tahun, yaitu dari Rp. 6.823,16 milyar pada tahun 2015 menjadi Rp. 9.166,42 milyar pada tahun 2019.

Pertumbuhan ekonomi Kabupaten Dairi cenderung melambat dibandingkan tahun 2018, yaitu 5,01persen pada tahun 2018 dan 4,82 persen pada tahun 2019. Perlambatan pertumbuhan ekonomi di dorong oleh perlambatan pertumbuhan pada kategori pertanian, kehutanan dan perikanan sebesar 3,65 persen. Hal ini dikarenakan kategori ini memegang peranan sebesar 42,28 persen terhadap PDRB Kabupaten Dairi.

PDRB per kapita rata-rata penduduk Kabupaten Dairi Atas Dasar Harga Berlaku sejak tahun 2015 hingga 2019 cenderung meningkat setiap tahun, yaitu dari Rp. 24,45 juta pada tahun 2015 menjadi Rp. 32,24 juta pada tahun 2019.

**DESCRIPTION**

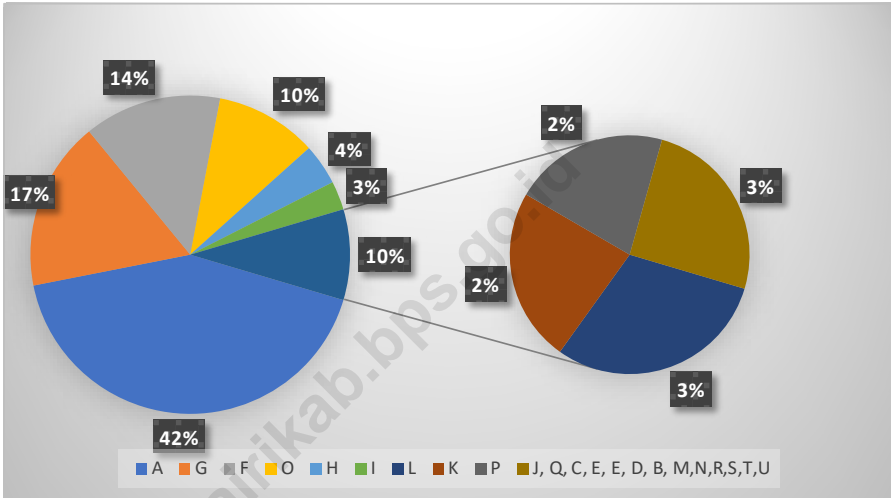
*The value of Gross Regional Domestic Product (GRDP) of Dairi Regency at Current Market Prices tends to increase from the year of 2015 up to 2019, that is from 6,823.16 billion rupiahs in 2015 to 9,166.42 billion rupiahs in 2019.*

*Dairi Regency's economic growth tends to slow compared to 2018, which is 5.01 percent in 2018 and 4.82 percent in 2019. Slowing economic growth is driven by slowing growth in the agriculture, forestry and fisheries categories of 3.65 percent. This is because this category plays a role of 42.28 percent of the Dairi Regency GRDP.*

*The per capita GRDP of population of Dairi Regency averagely at Current Market Prices since year of 2015 till 2019 is likely to increase each year, that is from 24.45 million rupiahs in 2015 to 32.24 million rupiahs in 2019.*

**Gambar** 12.1  
**Figures**

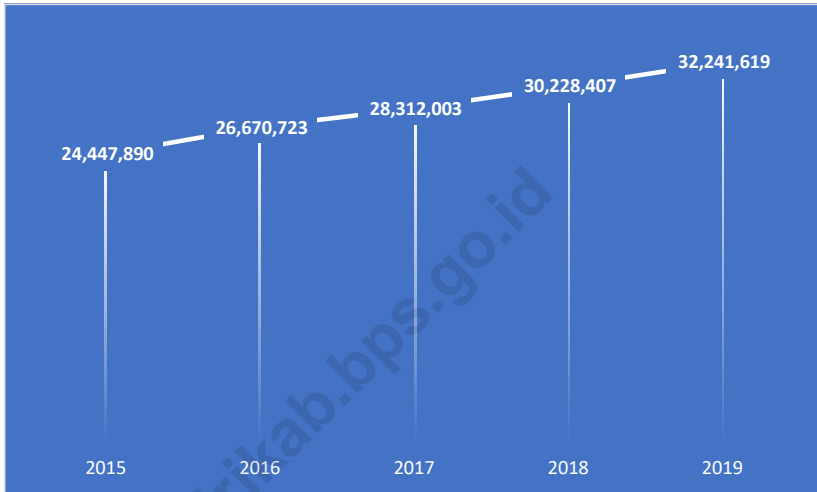
**Distribusi Persentase Produk Domestik Regional Bruto Atas Dasar Harga Berlaku Menurut Lapangan Usaha di Kabupaten Dairi, 2019**  
*Percentage Distribution of Gross Regional Domestic Product at Current Market Prices by Industry in Dairi Regency, 2019*



Sumber/Source: BPS, berbagai sensus, survei dan sumber lain/BPS-Statistics Indonesia, various census, survey, and other sources

**Gambar** 12.2  
**Figures**

**Produk Domestik Regional Bruto (PDRB) per Kapita  
Penduduk Kabupaten Dairi (rupiah), 2015-2019**  
*Per Capita Gross Regional Domestic Product (GRDP) of  
Population of Dairi Regency (rupiah), 2015-2019*



Sumber/Source: BPS, berbagai sensus, survei dan sumber lain/BPS-Statistics Indonesia, various census, survey, and other sources

**Tabel**  
**Table** 12.1.

**Produk Domestik Regional Bruto Atas Dasar Harga  
Berlaku Menurut Lapangan Usaha di Kabupaten Dairi  
(miliar rupiah), 2015–2019**  
**Gross Regional Domestic Product at Current Market Prices  
by Industry in Dairi Regency (billion rupiahs), 2015–  
2019**

	Lapangan Usaha/Industry	2015	2016	2017	2018 *	2019 **
	(1)	(2)	(3)	(4)	(5)	(6)
A	Pertanian, Kehutanan, dan Perikanan/ <i>Agriculture, Forestry, and Fishing</i>	3 044,05	3 269,73	3 445,06	3 668,86	3 875,85
B	Pertambangan dan Penggalian/ <i>Mining and Quarrying</i>	4,74	5,17	5,58	6,04	6,43
C	Industri Pengolahan/ <i>Manufacturing</i>	24,22	27,47	30,19	33,56	35,79
D	Pengadaan Listrik dan Gas/ <i>Electricity and Gas</i>	4,80	5,17	5,68	6,31	6,99
E	Pengadaan Air; Pengelolaan Sampah, Limbah, dan Daur Ulang/ <i>Water Supply; Sewerage, Waste Management, and Remediation Activities</i>	5,56	5,79	6,21	6,64	7,13
F	Konstruksi/ <i>Construction</i>	874,10	980,83	1 077,99	1 169,73	1 275,12
G	Perdagangan Besar dan Eceran; Reparasi Mobil dan Sepeda Motor/ <i>Wholesale and Retail Trade; Repair of Motor Vehicles and Motorcycles</i>	1 113,78	1 278,01	1 364,95	1 461,17	1 577,45
H	Transportasi dan Pergudangan/ <i>Transportation and Storage</i>	265,32	292,72	314,89	345,30	381,23
I	Penyediaan Akomodasi dan Makan Minum/ <i>Accommodation and Food Service Activities</i>	202,01	226,04	240,82	255,05	266,93
J	Informasi dan Komunikasi/ <i>Information and Communication</i>	65,89	68,98	73,84	78,90	85,60

Lanjutan Tabel/*Continued Table 12.1*

	<b>Lapangan Usaha/Industry</b>	<b>2015</b>	<b>2016</b>	<b>2017</b>	<b>2018 *</b>	<b>2019 **</b>
	(1)	(2)	(3)	(4)	(5)	(6)
K	Jasa Keuangan dan Asuransi/ <i>Financial and Insurance Activities</i>	151,39	163,66	175,61	187,28	198,66
L	Real Estat/ <i>Real Estate Activities</i>	187,71	200,22	216,90	235,12	255,62
M,N	Jasa Perusahaan/ <i>Business Activities</i>	4,37	4,67	5,09	5,57	6,12
O	Administrasi Pemerintahan, Pertahanan, dan Jaminan Sosial Wajib/ <i>Public Administration and Defence; Compulsory Social Security</i>	696,40	758,22	807,37	875,51	945,44
P	Jasa Pendidikan/ <i>Education</i>	131,38	145,42	153,93	165,07	176,94
Q	Jasa Kesehatan dan Kegiatan Sosial/ <i>Human Health and Social Work Activities</i>	46,07	50,49	54,74	58,86	63,09
R,S,T,U	Jasa Lainnya/ <i>Other Services Activities</i>	1,38	1,48	1,63	1,80	2,02
	<b>Produk Domestik Regional Bruto/<i>Gross Regional Domestic Product</i></b>	<b>6 823,16</b>	<b>7 484,07</b>	<b>7 980,47</b>	<b>8 560,78</b>	<b>9 166,42</b>

Catatan/Note: \* Angka Sementara/*Preliminary Figures*  
 \*\* Angka Sangat Sementara/*Very Preliminary Figures*

Sumber/Source: BPS, berbagai sensus, survei dan sumber lain/*BPS-Statistics Indonesia, various census, survey, and other sources*

**Tabel**  
**Table** 12.2

**Produk Domestik Regional Bruto Atas Dasar Harga Konstan 2010 Menurut Lapangan Usaha di Kabupaten Dairi (miliar rupiah), 2015–2019**  
**Gross Regional Domestic Product at 2010 Constant Market Prices by Industry in Dairi Regency (billion rupiahs), 2015–2019**

	Lapangan Usaha/Industry	2015	2016	2017	2018 *	2019 **
	(1)	(2)	(3)	(4)	(5)	(6)
A	Pertanian, Kehutanan, dan Perikanan/ <i>Agriculture, Forestry, and Fishing</i>	2 520,78	2 617,96	2 726,37	2 838,87	2 942,51
B	Pertambangan dan Penggalian/ <i>Mining and Quarrying</i>	3,56	3,73	3,91	4,08	4,27
C	Industri Pengolahan/ <i>Manufacturing</i>	17,79	18,95	19,76	20,73	21,72
D	Pengadaan Listrik dan Gas/ <i>Electricity and Gas</i>	5,07	5,23	5,37	5,56	5,84
E	Pengadaan Air; Pengelolaan Sampah, Limbah, dan Daur Ulang/ <i>Water Supply; Sewerage, Waste Management, and Remediation Activities</i>	4,98	5,08	5,29	5,50	5,77
F	Konstruksi/ <i>Construction</i>	672,55	720,02	767,84	812,67	863,95
G	Perdagangan Besar dan Eceran; Reparasi Mobil dan Sepeda Motor/ <i>Wholesale and Retail Trade; Repair of Motor Vehicles and Motorcycles</i>	863,87	931,53	988,62	1 046,31	1 108,06
H	Transportasi dan Pergudangan/ <i>Transportation and Storage</i>	196,51	209,41	223,66	239,25	256,58
I	Penyediaan Akomodasi dan Makan Minum/ <i>Accommodation and Food Service Activities</i>	158,78	170,33	178,33	187,24	194,77
J	Informasi dan Komunikasi/ <i>Information and Communication</i>	62,60	64,81	67,94	71,80	76,64



Lanjutan Tabel/Continued Table 12.2

	Lapangan Usaha/ <i>Industry</i>	2015	2016	2017	2018 *	2019 **
	(1)	(2)	(3)	(4)	(5)	(6)
K	Jasa Keuangan dan Asuransi/ <i>Financial and Insurance Activities</i>	112,04	116,17	120,94	126,04	131,28
L	Real Estat/ <i>Real Estate Activities</i>	144,70	149,27	159,00	167,39	175,80
M,N	Jasa Perusahaan/ <i>Business Activities</i>	3,40	3,50	3,66	3,85	4,01
O	Administrasi Pemerintahan, Pertahanan, dan Jaminan Sosial Wajib/ <i>Public Administration and Defence; Compulsory Social Security</i>	510,87	527,78	545,22	576,80	608,77
P	Jasa Pendidikan/ <i>Education</i>	101,44	108,12	114,01	120,58	126,73
Q	Jasa Kesehatan dan Kegiatan Sosial/ <i>Human Health and Social Work Activities</i>	33,74	35,47	37,71	39,94	41,80
R,S,T,U	Jasa Lainnya/ <i>Other Services Activities</i>	1,06	1,09	1,16	1,23	1,32
	<b>Produk Domestik Regional Bruto/<i>Gross Regional Domestic Product</i></b>	<b>5 413,75</b>	<b>5 688,45</b>	<b>5 968,81</b>	<b>6 267,82</b>	<b>6 569,81</b>

Catatan/Note: \* Angka Sementara/*Preliminary Figures*  
 \*\* Angka Sangat Sementara/*Very Preliminary Figures*

Sumber/Source: BPS, berbagai sensus, survei dan sumber lain/*BPS-Statistics Indonesia, various census, survey, and other sources*

**Tabel**  
**Table** 12.3

**Distribusi Persentase Produk Domestik Regional Bruto Atas Dasar Harga Berlaku Menurut Lapangan Usaha di Kabupaten Dairi, 2015–2019**  
**Percentage Distribution of Gross Regional Domestic Product at Current Market Prices by Industry in Dairi Regency, 2015–2019**

	Lapangan Usaha/Industry	2015	2016	2017	2018 *	2019 **
	(1)	(2)	(3)	(4)	(5)	(6)
A	Pertanian, Kehutanan, dan Perikanan/ <i>Agriculture, Forestry, and Fishing</i>	44,61	43,69	43,17	42,86	42,28
B	Pertambangan dan Penggalian/ <i>Mining and Quarrying</i>	0,07	0,07	0,07	0,07	0,07
C	Industri Pengolahan/ <i>Manufacturing</i>	0,36	0,37	0,38	0,39	0,39
D	Pengadaan Listrik dan Gas/ <i>Electricity and Gas</i>	0,07	0,07	0,07	0,07	0,08
E	Pengadaan Air; Pengelolaan Sampah, Limbah, dan Daur Ulang/ <i>Water Supply; Sewerage, Waste Management, and Remediation Activities</i>	0,08	0,08	0,08	0,08	0,08
F	Konstruksi/ <i>Construction</i>	12,81	13,11	13,51	13,66	13,91
G	Perdagangan Besar dan Eceran; Reparasi Mobil dan Sepeda Motor/ <i>Wholesale and Retail Trade; Repair of Motor Vehicles and Motorcycles</i>	16,32	17,08	17,10	17,07	17,21
H	Transportasi dan Pergudangan/ <i>Transportation and Storage</i>	3,89	3,91	3,95	4,03	4,16
I	Penyediaan Akomodasi dan Makan Minum/ <i>Accommodation and Food Service Activities</i>	2,96	3,02	3,02	2,98	2,91
J	Informasi dan Komunikasi/ <i>Information and Communication</i>	0,97	0,92	0,93	0,92	0,93
K	Jasa Keuangan dan Asuransi/ <i>Financial and Insurance Activities</i>	2,22	2,19	2,20	2,19	2,17

Lanjutan Tabel/*Continued Table* 12.3

Lapangan Usaha/ <i>Industry</i>		2015	2016	2017	2018 *	2019 **
(1)		(2)	(3)	(4)	(5)	(6)
L	Real Estat/ <i>Real Estate Activities</i>	2,75	2,68	2,72	2,75	2,79
M,N	Jasa Perusahaan/ <i>Business Activities</i>	0,06	0,06	0,06	0,07	0,07
O	Administrasi Pemerintahan, Pertahanan, dan Jaminan Sosial Wajib/ <i>Public Administration and Defence; Compulsory Social Security</i>	10,21	10,13	10,12	10,23	10,31
P	Jasa Pendidikan/ <i>Education</i>	1,93	1,94	1,93	1,93	1,93
Q	Jasa Kesehatan dan Kegiatan Sosial/ <i>Human Health and Social Work Activities</i>	0,68	0,67	0,69	0,69	0,69
R,S,T,U	Jasa Lainnya/ <i>Other Services Activities</i>	0,02	0,02	0,02	0,02	0,02
<b>Produk Domestik Regional Bruto/<i>Gross Regional Domestic Product</i></b>		<b>100,00</b>	<b>100,00</b>	<b>100,00</b>	<b>100,00</b>	<b>100,00</b>

Catatan/*Note*: \* Angka Sementara/*Preliminary Figures*  
 \*\* Angka Sangat Sementara/*Very Preliminary Figures*

Sumber/*Source*: BPS, berbagai sensus, survei dan sumber lain/*BPS-Statistics Indonesia, various census, survey, and other sources*

**Tabel**  
**Table** 12.4

**Laju Pertumbuhan Produk Domestik Regional Bruto Atas Dasar Harga Konstan 2010 Menurut Lapangan Usaha di Kabupaten Dairi (persen), 2016–2019**  
**Growth Rate of Gross Regional Domestic Product at 2010 Constant Market Prices by Industry in Dairi Regency (percent), 2016–2019**

	<b>Lapangan Usaha/Industry</b>	<b>2016</b>	<b>2017</b>	<b>2018 *</b>	<b>2019 **</b>
	(1)	(2)	(3)	(4)	(5)
A	Pertanian, Kehutanan, dan Perikanan/ <i>Agriculture, Forestry, and Fishing</i>	3,85	4,14	4,13	3,65
B	Pertambangan dan Penggalian/ <i>Mining and Quarrying</i>	4,85	4,86	4,34	4,63
C	Industri Pengolahan/ <i>Manufacturing</i>	6,53	4,23	4,91	4,79
D	Pengadaan Listrik dan Gas/ <i>Electricity and Gas</i>	3,10	2,61	3,58	4,99
E	Pengadaan Air; Pengelolaan Sampah, Limbah, dan Daur Ulang/ <i>Water Supply; Sewerage, Waste Management, and Remediation Activities</i>	2,07	4,08	3,95	4,93
F	Konstruksi/ <i>Construction</i>	7,06	6,64	5,84	6,31
G	Perdagangan Besar dan Eceran; Reparasi Mobil dan Sepeda Motor/ <i>Wholesale and Retail Trade; Repair of Motor Vehicles and Motorcycles</i>	7,83	6,13	5,84	5,90
H	Transportasi dan Pergudangan/ <i>Transportation and Storage</i>	6,56	6,80	6,97	7,24
I	Penyediaan Akomodasi dan Makan Minum/ <i>Accommodation and Food Service Activities</i>	7,27	4,70	4,99	4,02
J	Informasi dan Komunikasi/ <i>Information and Communication</i>	3,55	4,83	5,67	6,75
K	Jasa Keuangan dan Asuransi/ <i>Financial and Insurance Activities</i>	3,68	4,11	4,21	4,16
L	Real Estat/ <i>Real Estate Activities</i>	3,16	6,52	5,27	5,03
M,N	Jasa Perusahaan/ <i>Business Activities</i>	2,80	4,63	5,22	4,33

Lanjutan Tabel/*Continued Table 12.4*

<b>Lapangan Usaha/Industry</b>		<b>2016</b>	<b>2017</b>	<b>2018 *</b>	<b>2019 **</b>
	(1)	(2)	(3)	(4)	(5)
O	Administrasi Pemerintahan, Pertahanan, dan Jaminan Sosial Wajib/ <i>Public Administration and Defence; Compulsory Social Security</i>	3,31	3,31	5,79	5,54
P	Jasa Pendidikan/ <i>Education</i>	6,58	5,45	5,76	5,10
Q	Jasa Kesehatan dan Kegiatan Sosial/ <i>Human Health and Social Work Activities</i>	5,15	6,31	5,92	4,64
R,S,T,U	Jasa Lainnya/ <i>Other Services Activities</i>	3,49	6,22	6,29	6,79
<b>Produk Domestik Regional Bruto/<i>Gross Regional Domestic Product</i></b>		<b>5,07</b>	<b>4,93</b>	<b>5,01</b>	<b>4,82</b>

Catatan/Note: \* Angka Sementara/*Preliminary Figures*  
 \*\* Angka Sangat Sementara/*Very Preliminary Figures*

Sumber/Source: BPS, berbagai sensus, survei dan sumber lain/*BPS-Statistics Indonesia, various census, survey, and other sources*

**Tabel**  
**Table** 12.5

**Distribusi Persentase Produk Domestik Regional Bruto (PDRB) Kabupaten Dairi Atas Dasar Harga Konstan 2010 Menurut Lapangan Usaha (persen), 2015-2019**  
**Percentage Distribution of Gross Regional Domestic Product (GRDP) of Dairi Regency at Constant Market Prices 2010 by Industrial Origin (percent), 2015-2019**

Lapangan Usaha/Industry	2015	2016	2017	2018 *	2019 **
(1)	(2)	(3)	(4)	(5)	(6)
A Pertanian, Kehutanan, dan Perikanan/ <i>Agriculture, Forestry, and Fishing</i>	46,56	46,02	45,68	45,29	44,79
B Pertambangan dan Penggalian/ <i>Mining and Quarrying</i>	0,07	0,07	0,07	0,07	0,06
C Industri Pengolahan/ <i>Manufacturing</i>	0,33	0,33	0,33	0,33	0,33
D Pengadaan Listrik dan Gas/ <i>Electricity and Gas</i>	0,09	0,09	0,09	0,09	0,09
E Pengadaan Air; Pengelolaan Sampah, Limbah, dan Daur Ulang/ <i>Water Supply; Sewerage, Waste Management, and Remediation Activities</i>	0,09	0,09	0,09	0,09	0,09
F Konstruksi/ <i>Construction</i>	12,42	12,66	12,86	12,97	13,15
G Perdagangan Besar dan Eceran; Reparasi Mobil dan Sepeda Motor/ <i>Wholesale and Retail Trade; Repair of Motor Vehicles and Motorcycles</i>	15,96	16,38	16,56	16,69	16,87
H Transportasi dan Pergudangan/ <i>Transportation and Storage</i>	3,63	3,68	3,75	3,82	3,91
I Penyediaan Akomodasi dan Makan Minum/ <i>Accommodation and Food Service Activities</i>	2,93	2,99	2,99	2,99	2,96
J Informasi dan Komunikasi/ <i>Information and Communication</i>	1,16	1,14	1,14	1,15	1,17
K Jasa Keuangan dan Asuransi/ <i>Financial and Insurance Activities</i>	2,07	2,04	2,03	2,01	2,00

Lanjutan Tabel/*Continued Table 12.5*

	<b>Lapangan Usaha/Industry</b>	<b>2015</b>	<b>2016</b>	<b>2017</b>	<b>2018 *</b>	<b>2019 **</b>
	(1)	(2)	(3)	(4)	(5)	(6)
L	Real Estat/ <i>Real Estate Activities</i>	2,67	2,62	2,66	2,67	2,68
M,N	Jasa Perusahaan/ <i>Business Activities</i>	0,06	0,06	0,06	0,06	0,06
O	Administrasi Pemerintahan, Pertahanan, dan Jaminan Sosial Wajib/ <i>Public Administration and Defence; Compulsory Social Security</i>	9,44	9,28	9,13	9,20	9,27
P	Jasa Pendidikan/ <i>Education</i>	1,87	1,90	1,91	1,92	1,93
Q	Jasa Kesehatan dan Kegiatan Sosial/ <i>Human Health and Social Work Activities</i>	0,62	0,62	0,63	0,64	0,64
R,S,T,U	Jasa Lainnya/ <i>Other Services Activities</i>	0,02	0,02	0,02	0,02	0,02
	<b>Produk Domestik Regional Bruto/<i>Gross Regional Domestic Product</i></b>	<b>100,00</b>	<b>100,00</b>	<b>100,00</b>	<b>100,00</b>	<b>100,00</b>

Catatan/Note: \* Angka Sementara/*Preliminary Figures*

\*\* Angka Sangat Sementara/*Very Preliminary Figures*

Sumber/Source: BPS, berbagai sensus, survei dan sumber lain/*BPS-Statistics Indonesia, various census, survey, and other sources*

**Tabel**  
**Table** 12.6

**Indeks Berantai Produk Domestik Regional Bruto (PDRB)  
Kabupaten Dairi Atas Dasar Harga Berlaku Menurut  
Lapangan Usaha (persen), 2015-2019**  
*Link Index of Gross Regional Domestic Product (GRDP) of  
Dairi Regency at Current Market Prices by Industrial Origin  
(percent), 2015-2019*

Lapangan Usaha/Industry	2015	2016	2017	2018 *	2019 **
(1)	(2)	(3)	(4)	(5)	(6)
A Pertanian, Kehutanan, dan Perikanan/ <i>Agriculture, Forestry, and Fishing</i>	106,04	107,41	105,36	112,21	112,50
B Pertambangan dan Penggalian/ <i>Mining and Quarrying</i>	106,57	108,98	107,99	116,79	115,23
C Industri Pengolahan/ <i>Manufacturing</i>	114,63	113,40	109,88	122,16	118,56
D Pengadaan Listrik dan Gas/ <i>Electricity and Gas</i>	108,74	107,57	110,04	122,14	123,04
E Pengadaan Air; Pengelolaan Sampah, Limbah, dan Daur Ulang/ <i>Water Supply; Sewerage, Waste Management, and Remediation Activities</i>	107,80	104,17	107,25	114,79	114,92
F Konstruksi/ <i>Construction</i>	111,38	112,21	109,90	119,26	118,29
G Perdagangan Besar dan Eceran; Reparasi Mobil dan Sepeda Motor/ <i>Wholesale and Retail Trade; Repair of Motor Vehicles and Motorcycles</i>	113,45	114,74	106,80	114,33	115,57
H Transportasi dan Pergudangan/ <i>Transportation and Storage</i>	111,34	110,33	107,57	117,96	121,07
I Penyediaan Akomodasi dan Makan Minum/ <i>Accommodation and Food Service Activities</i>	111,86	111,90	106,54	112,83	110,84
J Informasi dan Komunikasi/ <i>Information and Communication</i>	104,15	104,70	107,05	114,39	115,92
K Jasa Keuangan dan Asuransi/ <i>Financial and Insurance Activities</i>	112,84	108,10	107,30	114,43	113,12



Lanjutan Tabel/Continued Table 12.6

Lapangan Usaha/Industry		2015	2016	2017	2018 *	2019 **
(1)		(2)	(3)	(4)	(5)	(6)
L	Real Estat/ <i>Real Estate Activities</i>	107,86	106,66	108,33	117,43	117,85
M,N	Jasa Perusahaan/ <i>Business Activities</i>	110,81	106,90	108,91	119,18	120,31
O	Administrasi Pemerintahan, Pertahanan, dan Jaminan Sosial Wajib/ <i>Public Administration and Defence; Compulsory Social Security</i>	108,85	108,88	106,48	115,47	117,10
P	Jasa Pendidikan/ <i>Education</i>	109,83	110,69	105,85	113,51	114,95
Q	Jasa Kesehatan dan Kegiatan Sosial/ <i>Human Health and Social Work Activities</i>	112,95	109,58	108,42	116,59	115,25
R,S,T,U	Jasa Lainnya/ <i>Other Services Activities</i>	108,30	107,44	110,09	121,53	123,90
<b>Produk Domestik Regional Bruto/Gross Regional Domestic Product</b>		<b>108,86</b>	<b>109,69</b>	<b>106,63</b>	<b>107,27</b>	<b>107,07</b>

Catatan/Note: \* Angka Sementara/*Preliminary Figures*

\*\* Angka Sangat Sementara/*Very Preliminary Figures*

Sumber/Source: BPS, berbagai sensus, survei dan sumber lain/*BPS-Statistics Indonesia, various census, survey, and other sources*

**Tabel**  
**Table** 12.7

**Indeks Berantai Produk Domestik Regional Bruto (PDRB)  
Kabupaten Dairi Atas Dasar Harga Konstan 2010 Menurut  
Lapangan Usaha (persen), 2015-2019**  
*Link Index of Gross Regional Domestic Product (GRDP) of  
Dairi Regency at Constant Market Prices 2010 by Industrial  
Origin (percent), 2015-2019*

Lapangan Usaha/Industry	2015	2016	2017	2018 *	2019 **
(1)	(2)	(3)	(4)	(5)	(6)
A Pertanian, Kehutanan, dan Perikanan/ <i>Agriculture, Forestry, and Fishing</i>	103,04	103,85	104,14	108,44	107,93
B Pertambangan dan Penggalian/ <i>Mining and Quarrying</i>	103,38	104,85	104,86	109,41	109,17
C Industri Pengolahan/ <i>Manufacturing</i>	106,07	106,53	104,23	109,35	109,94
D Pengadaan Listrik dan Gas/ <i>Electricity and Gas</i>	109,53	103,10	102,61	106,28	108,74
E Pengadaan Air; Pengelolaan Sampah, Limbah, dan Daur Ulang/ <i>Water Supply; Sewerage, Waste Management, and Remediation Activities</i>	104,60	102,07	104,08	108,19	109,07
F Konstruksi/ <i>Construction</i>	106,85	107,06	106,64	112,87	112,52
G Perdagangan Besar dan Eceran; Reparasi Mobil dan Sepeda Motor/ <i>Wholesale and Retail Trade; Repair of Motor Vehicles and Motorcycles</i>	108,22	107,83	106,13	112,32	112,08
H Transportasi dan Pergudangan/ <i>Transportation and Storage</i>	106,79	106,56	106,80	114,25	114,72
I Penyediaan Akomodasi dan Makan Minum/ <i>Accommodation and Food Service Activities</i>	107,41	107,27	104,70	109,92	109,22
J Informasi dan Komunikasi/ <i>Information and Communication</i>	102,65	103,55	104,83	110,77	112,81
K Jasa Keuangan dan Asuransi/ <i>Financial and Insurance Activities</i>	107,65	103,68	104,11	108,49	108,55

Lanjutan Tabel/*Continued Table 12.7*

Lapangan Usaha/ <i>Industry</i>		2015	2016	2017	2018 *	2019 **
(1)		(2)	(3)	(4)	(5)	(6)
L	Real Estat/ <i>Real Estate Activities</i>	104,12	103,16	106,52	112,14	110,56
M,N	Jasa Perusahaan/ <i>Business Activities</i>	106,40	102,80	104,63	110,08	109,77
O	Administrasi Pemerintahan, Pertahanan, dan Jaminan Sosial Wajib/ <i>Public Administration and Defence; Compulsory Social Security</i>	105,89	103,31	103,31	109,29	111,66
P	Jasa Pendidikan/ <i>Education</i>	106,07	106,58	105,45	111,52	111,16
Q	Jasa Kesehatan dan Kegiatan Sosial/ <i>Human Health and Social Work Activities</i>	105,95	105,15	106,31	112,60	110,83
R,S,T,U	Jasa Lainnya/ <i>Other Services Activities</i>	103,60	103,49	106,22	112,90	113,51
<b>Produk Domestik Regional Bruto/<i>Gross Regional Domestic Product</i></b>		<b>105,04</b>	<b>105,07</b>	<b>104,93</b>	<b>110,19</b>	<b>110,07</b>

Catatan/*Note*: \* Angka Sementara/*Preliminary Figures*

\*\* Angka Sangat Sementara/*Very Preliminary Figures*

Sumber/*Source*: BPS, berbagai sensus, survei dan sumber lain/*BPS-Statistics Indonesia, various census, survey, and other sources*

**Tabel**  
**Table** 12.8**Produk Domestik Regional Bruto (PDRB) per Kapita  
Penduduk Kabupaten Dairi (rupiah), 2015-2019**  
**Per Capita Gross Regional Domestic Product (GRDP) of  
Population of Dairi Regency (rupiah), 2015-2019**

<b>Tahun</b> <b>Year</b>	<b>Atas Dasar Harga Berlaku</b> <b>at Current Market Prices</b>	<b>Atas Dasar Harga Konstan 2010</b> <b>at Constant Market Prices 2010</b>
(1)	(2)	(3)
2015	24 447 890	19 397 860
2016	26 670 723	20 271 733
2017	28 312 003	21 175 290
2018*	30 228 407	22 131 904
2019**	32 241 619	23 108 409

Catatan/Note: \* Angka Sementara/Preliminary Figures  
 \*\* Angka Sangat Sementara/Very Preliminary Figures

Sumber/Source: BPS, berbagai sensus, survei dan sumber lain/BPS-Statistics Indonesia, various census, survey, and other sources

**Tabel**  
**Table** 12.9

**Produk Domestik Regional Bruto Atas Dasar Harga Berlaku Menurut Jenis Pengeluaran di Kabupaten Dairi (miliar rupiah), 2015–2019**  
**Gross Regional Domestic Product at Current Market Prices by Type of Expenditure in Dairi Regency (billion rupiahs), 2015–2019**

<b>Jenis Pengeluaran</b> <b>Type of Expenditure</b>	<b>2015</b>	<b>2016</b>	<b>2017</b>	<b>2018*</b>	<b>2019**</b>
(1)	(2)	(3)	(4)	(5)	(6)
Pengeluaran Konsumsi Rumah Tangga <i>Household Consumption Expenditure</i>	3 964,61	4 214,40	4 498,53	4 822,53	5 163,96
Pengeluaran Konsumsi LNPRT <i>NPISH Consumption Expenditure</i>	151,81	172,58	190,16	212,79	237,06
Pengeluaran Konsumsi Pemerintah <i>Government Consumption Expenditure</i>	868,77	912,55	970,30	1 045,23	1 083,30
Pembentukan Modal Tetap Bruto <i>Gross Fixed Capital Formation</i>	1 748,00	2 036,95	2 188,83	2 360,55	2 554,00
Perubahan Inventori <i>Changes in Inventories</i>	159,63	167,58	176,71	183,43	192,74
Net Ekspor Barang dan Jasa / <i>Net Exports of Goods and Services</i>	(69,66)	(19,99)	(44,05)	(63,75)	(64,64)
<b>Produk Domestik Regional Bruto/Gross Regional Domestic Product</b>	<b>6 823,16</b>	<b>7 484,07</b>	<b>7 980,47</b>	<b>8 560,78</b>	<b>9 166,42</b>

Catatan/Note: \* Angka Sementara/Preliminary Figures  
 \*\* Angka Sangat Sementara/Very Preliminary Figures

Sumber/Source: BPS, berbagai sensus, survei dan sumber lain/BPS-Statistics Indonesia, various census, survey, and other sources

**Tabel**  
**Table** 12.10

**Produk Domestik Regional Bruto Atas Dasar Harga Konstan 2010 Menurut Jenis Pengeluaran di Kabupaten Dairi (miliar rupiah), 2015–2019**  
**Gross Regional Domestic Product at 2010 Constant Market Prices by Type of Expenditure in Dairi Regency (billion rupiahs), 2015–2019**

Jenis Pengeluaran Type of Expenditure	2015	2016	2017	2018	2019
(1)	(2)	(3)	(4)	(5)	(6)
Pengeluaran Konsumsi Rumah Tangga <i>Household Consumption Expenditure</i>	3 324,14	3 463,74	3 623,27	3 785,98	3 950,07
Pengeluaran Konsumsi LNPRT <i>NPISH Consumption Expenditure</i>	123,14	132,41	142,68	154,70	168,89
Pengeluaran Konsumsi Pemerintah <i>Government Consumption Expenditure</i>	781,15	811,45	849,31	900,15	916,78
Pembentukan Modal Tetap Bruto <i>Gross Fixed Capital Formation</i>	1 336,87	1 404,68	1 498,94	1 594,25	1 696,95
Perubahan Inventori <i>Changes in Inventories</i>	142,71	144,73	148,40	149,86	153,68
Net Ekspor Barang dan Jasa / <i>Net Exports of Goods and Services</i>	(294,26)	(268,57)	(293,80)	(317,12)	(316,56)
<b>Produk Domestik Regional Bruto/Gross Regional Domestic Product</b>	<b>5 413,75</b>	<b>5 688,45</b>	<b>5 968,81</b>	<b>6 267,82</b>	<b>6 569,81</b>

Catatan/Note: \* Angka Sementara/Preliminary Figures  
\*\* Angka Sangat Sementara/Very Preliminary Figures

Sumber/Source: BPS, berbagai sensus, survei dan sumber lain/BPS-Statistics Indonesia, various census, survey, and other sources

**Tabel**  
**Table** 12.11**Distribusi Persentase Produk Domestik Regional Bruto Atas Dasar Harga Berlaku Menurut Pengeluaran, 2015 - 2019**  
**Percentage Distribution of Gross Regional Domestic Product at Current Prices by Expenditure, 2015 - 2019**

<b>Jenis Pengeluaran</b> <b>Type of Expenditure</b>	<b>2015</b>	<b>2016</b>	<b>2017</b>	<b>2018</b>	<b>2019</b>
(1)	(2)	(3)	(4)	(5)	(6)
Pengeluaran Konsumsi Rumah Tangga <i>Household Consumption Expenditure</i>	58.11	56.31	56.37	56.33	56.34
Pengeluaran Konsumsi LNPRT <i>NPISH Consumption Expenditure</i>	2.22	2.31	2.38	2.49	2.59
Pengeluaran Konsumsi Pemerintah <i>Government Consumption Expenditure</i>	12.73	12.19	12.16	12.21	11.82
Pembentukan Modal Tetap Bruto <i>Gross Fixed Capital Formation</i>	25.62	27.22	27.43	27.57	27.86
Perubahan Inventori <i>Changes in Inventories</i>	2.34	2.24	2.21	2.14	2.10
Net Ekspor Barang dan Jasa/ <i>Net Exports of Goods and Services</i>	-1.02	-0.27	-0.55	-0.74	-0.71
<b>Produk Domestik Regional Bruto/Gross Regional Domestic Product</b>	<b>100.00</b>	<b>100.00</b>	<b>100.00</b>	<b>100.00</b>	<b>100.00</b>

Catatan/Note: \* Angka Sementara/Preliminary Figures  
 \*\* Angka Sangat Sementara/Very Preliminary Figures

Sumber/Source: BPS, berbagai sensus, survei dan sumber lain/BPS-Statistics Indonesia, various census, survey, and other sources

**Tabel**  
**Table** 12.12**Laju Pertumbuhan Produk Domestik Regional Bruto Atas Dasar Harga Konstan 2010 Menurut Pengeluaran, 2015 - 2019**  
**Growth rate of Gross Regional Domestic Product at 2010 Constant Prices by Expenditure, 2015 - 2019**

<b>Jenis Pengeluaran</b> <b>Type of Expenditure</b>	<b>2015</b>	<b>2016</b>	<b>2017</b>	<b>2018</b>	<b>2019</b>
(1)	(2)	(3)	(4)	(5)	(6)
Pengeluaran Konsumsi Rumah Tangga <i>Household Consumption Expenditure</i>	3.64	4.20	4.61	4.49	4.33
Pengeluaran Konsumsi LNPRT <i>NPISH Consumption Expenditure</i>	3.73	7.52	7.76	8.42	9.18
Pengeluaran Konsumsi Pemerintah <i>Government Consumption Expenditure</i>	3.03	3.88	4.67	5.99	1.85
Pembentukan Modal Tetap Bruto <i>Gross Fixed Capital Formation</i>	2.26	5.07	6.71	6.36	6.44
Perubahan Inventori <i>Changes in Inventories</i>	-	-	-	-	-
Net Ekspor Barang dan Jasa / <i>Net Exports of Goods and Services</i>	-	-	-	-	-
<b>Produk Domestik Regional Bruto/ Gross Regional Domestic Product</b>	<b>5.04</b>	<b>5.07</b>	<b>4.93</b>	<b>5.01</b>	<b>4.82</b>

Catatan/Note: \* Angka Sementara/Preliminary Figures  
 \*\* Angka Sangat Sementara/Very Preliminary Figures

Sumber/Source: BPS, berbagai sensus, survei dan sumber lain/BPS-Statistics Indonesia, various census, survey, and other sources





**PERBANDINGAN ANTAR KABUPATEN/KOTA  
REGENCY/MUNICIPAL COMPARISON**



**INDEKS PEMBANGUNAN MANUSIA**

**Antar Kabupaten/Kota di Provinsi Sumatera Utara**



**PENJELASAN TEKNIS**

1. Sumber utama data kependudukan adalah Sensus Penduduk yang dilaksanakan setiap sepuluh tahun sekali. Sensus Penduduk telah dilaksanakan sebanyak enam kali sejak Indonesia merdeka, yaitu tahun 1961, 1971, 1980, 1990, 2000, dan 2010.
2. Penduduk Indonesia adalah semua orang yang berdomisili di wilayah teritorial Indonesia selama 6 bulan atau lebih dan atau mereka yang berdomisili kurang dari 6 bulan tetapi bertujuan menetap.
3. Laju pertumbuhan penduduk adalah angka yang menunjukkan persentase pertambahan penduduk dalam jangka waktu tertentu.
4. Rasio jenis kelamin adalah perbandingan antara penduduk laki-laki dan penduduk perempuan pada suatu wilayah dan waktu tertentu. Biasanya dinyatakan dengan banyaknya penduduk laki-laki untuk 100 penduduk perempuan.
5. Penduduk miskin adalah penduduk yang memiliki rata-rata pengeluaran per kapita per bulan di bawah Garis Kemiskinan.
6. Garis Kemiskinan Makanan (GKM) merupakan nilai pengeluaran kebutuhan minimum makanan yang disetarakan dengan 2.100 kkalori per kapita per hari. Garis

**TECHNICAL NOTES**

1. *The main source of demographic data is population census, which is conducted every ten years. Population Census has been conducted six times since Indonesia's independence: 1961, 1971, 1980, 1990, 2000, and 2010.*
2. *The population of Indonesia are all residents of the entire territory of Indonesia who have stayed for six months or longer, and those who intended to stay more than six months even though their length of stay is less than six months.*
3. *The growth rate of population is the number that show percentage of population growth within a specified period.*
4. *Sex ratio is the ratio of males population to females population in a given area and time, usually expressed as the number of males for every 100 females.*
5. *A person whose expenditure per capita per month is below the poverty line is considered to be poor.*
6. *The Food Poverty Line refers to the daily minimum requirement of 2,100 kcal per capita per day. The Non-Food Poverty Line refers to the minimum requirement for*

- Kemiskinan (GKNM) adalah kebutuhan minimum untuk perumahan, sandang, pendidikan, kesehatan, dan kebutuhan dasar lainnya.
- Non-Makanan adalah kebutuhan minimum untuk perumahan, sandang, pendidikan, kesehatan, dan kebutuhan dasar lainnya.
7. Indeks Pembangunan Manusia (IPM) menjelaskan bagaimana penduduk dapat mengakses hasil pembangunan dalam memperoleh pendapatan, kesehatan, pendidikan dan sebagainya. IPM diperkenalkan oleh UNDP pada tahun 1990 dan dipublikasikan secara berkala dalam laporan tahunan Human Development Report (HDR). IPM dibentuk oleh 3 (tiga) dimensi dasar : Umur Panjang dan Hidup Sehat; Pengetahuan; dan Standar Hidup Layak.
8. Perbandingan antar Kabupaten/ Kota merupakan data-data strategis yang dihasilkan oleh Badan Pusat Statistik yang menggambarkan keterbandingan berbagai indikator statistik antar Kabupaten/Kota di Provinsi Sumatera Utara.
- household necessities for clothing, education, health, and other basic individual needs.*
7. *The Human Development Index (HDI) explains how people can access development results in obtaining income, health, education and so forth. HDI was introduced by United Nations Development Programme (UNDP) in 1990 and published periodically in the annual report of the Human Development Report. HDI was formed by three basic dimensions : A long and Healthy Life; Knowledge; and a Decent Standard of Living.*
8. *Comparisons between Regencies / Municipal are strategic data produced by the BPS-Statistics of Indonesia which illustrates the comparison of various statistical indicators between regencies/ municipal in Sumatera Utara Province.*

**Tabel**  
**Table** 13.1

**Jumlah Penduduk dan Laju Pertumbuhan Penduduk  
Menurut Kabupaten/Kota di Provinsi Sumatera Utara,  
2018–2019**  
*Population and Annual Population Growth Rate by Regency/  
Municipality in Sumatera Utara Province, 2018–2019*

Kabupaten/Kota Regency/Municipality	Penduduk Population			Laju Pertumbuhan Penduduk per Tahun Annual Population Growth Rate (%)	
	2010 <sup>1)</sup>	2018 <sup>2)</sup>	2019 <sup>2)</sup>	2018-2019	2010-2019 <sup>2)</sup>
(1)	(2)	(3)	(4)	(5)	(6)
Nias	131 377	142 840	143 319	0,34	0,97
Mandailing Natal	404 945	443 490	447 287	0,86	1,11
Tapanuli Selatan	263 815	280 283	281 931	0,59	0,74
Tapanuli Tengah	311 232	370 171	376 667	1,75	2,14
Tapanuli Utara	279 257	299 881	301 789	0,64	0,87
Toba	173 129	182 673	183 712	0,57	0,66
Labuhanbatu	415 110	486 480	494 178	1,58	1,96
Asahan	668 272	724 379	729 795	0,75	0,98
Simalungun	817 720	863 693	867 922	0,49	0,66
<b>Dairi</b>	<b>270 053</b>	<b>283 203</b>	<b>284 304</b>	<b>0,39</b>	<b>0,57</b>
Karo	350 960	409 675	415 878	1,51	1,90
Deli Serdang	1 790 431	2 155 625	2 195 709	1,86	2,29
Langkat	967 535	1 035 411	1 041 775	0,61	0,82
Nias Selatan	289 708	317 207	319 902	0,85	1,11
Humbang Hasundutan	171 650	188 480	190 186	0,91	1,15
Pakpak Bharat	40 505	48 119	48 935	1,70	2,12
Samosir	119 653	125 816	126 188	0,30	0,59
Serdang Bedagai	594 383	614 618	616 396	0,29	0,40

Lanjutan Tabel/*Continued Table* 13.1

Kabupaten/Kota Regency/Municipality	Penduduk Population			Laju Pertumbuhan Penduduk per Tahun Annual Population Growth Rate (%)	
	2010 <sup>1)</sup>	2018 <sup>2)</sup>	2019 <sup>2)</sup>	2018-2019	2010-2019 <sup>2)</sup>
(1)	(2)	(3)	(4)	(5)	(6)
Batu Bara	375 885	412 992	416 493	0,85	1,15
Padang Lawas Utara	223 531	267 771	272 713	1,85	2,23
Padang Lawas	225 259	275 515	281 239	2,08	2,50
Labuhanbatu Selatan	277 673	332 922	338 982	1,82	2,24
Labuhanbatu Utara	330 701	360 926	363 816	0,80	1,07
Nias Utara	127 244	137 002	137 967	0,70	0,90
Nias Barat	81 807	81 663	82 154	0,60	0,05
Sibolga	84 481	87 317	87 626	0,35	0,41
Tanjungbalai	154 445	173 302	175 223	1,11	1,41
Pematangsiantar	234 698	253 500	255 317	0,72	0,94
Tebing Tinggi	145 248	162 581	164 402	1,12	1,39
Medan	2 097 610	2 264 145	2 279 894	0,70	0,93
Binjai	246 154	273 892	276 597	0,99	1,30
Padangsidempuan	191 531	218 892	221 827	1,34	1,65
Gunungsitoli	126 202	140 927	142 426	1,06	1,35
<b>Sumatera Utara</b>	<b>12 982 204</b>	<b>14 415 391</b>	<b>14 562 549</b>	<b>1,02</b>	<b>1,28</b>

Catatan/Note: 1) Hasil SP2010 (Mei)/*The result of the 2010 Population Census (May)*  
 2) Hasil Proyeksi Penduduk Indonesia 2015–2045 (Pertengahan tahun/Juni)/*The result of Indonesia Population Projection 2010–2035 (mid year/June)*

Sumber/Source: BPS, Sensus Penduduk (SP) 2010 dan Proyeksi Penduduk Indonesia 2015–2045/BPS-Statistics Indonesia, 2010  
*Population Census and Indonesia Population Projection 2015–2045*

**Tabel**  
**Table** 13.2**Jumlah Penduduk menurut Jenis Kelamin, Rasio Jenis Kelamin dan Kabupaten/Kota (jiwa) , 2019**  
**Number of Population by Type of Sex, Sex Ratio and Regency/Municipality (person), 2019**

<b>Kabupaten/Kota</b> <i>Regency/Municipality</i>	<b>Laki-laki</b> <i>Male</i>	<b>Perempuan</b> <i>Female</i>	<b>Jumlah</b> <i>Total</i>	<b>Rasio Jenis Kelamin</b> <i>Sex Ratio</i>
(1)	(2)	(3)	(4)	(5)
Nias	69 753	73 566	143 319	94,8
Mandailing Natal	219 663	227 624	447 287	96,5
Tapanuli Selatan	140 134	141 797	281 931	98,8
Tapanuli Tengah	189 007	187 660	376 667	100,7
Tapanuli Utara	149 205	152 584	301 789	97,8
Toba	91 237	92 475	183 712	98,7
Labuhanbatu	249 722	244 456	494 178	102,2
Asahan	366 603	363 192	729 795	100,9
Simalungun	432 425	435 497	867 922	99,3
<b>Dairi</b>	<b>141 983</b>	<b>142 321</b>	<b>284 304</b>	<b>99,8</b>
Karo	206 395	209 483	415 878	98,5
Deli Serdang	1 104 894	1 090 815	2 195 709	101,3
Langkat	524 481	517 294	1 041 775	101,4
Nias Selatan	158 673	161 229	319 902	98,4
Humbang Hasundutan	94 517	95 669	190 186	98,8
Pakpak Bharat	24 699	24 236	48 935	101,9
Samosir	62 731	63 457	126 188	98,9
Serdang Bedagai	309 382	307 014	616 396	100,8



Lanjutan Tabel/Continued Table 13.2

Kabupaten/Kota Regency/Municipality	Laki-laki Male	Perempuan Female	Jumlah Total	Rasio Jenis Kelamin Sex Ratio
(1)	(2)	(3)	(4)	(5)
Batu Bara	209 639	206 854	416 493	101,3
Padang Lawas Utara	137 001	135 712	272 713	100,9
Padang Lawas	140 916	140 323	281 239	100,4
Labuhanbatu Selatan	172 877	166 105	338 982	104,1
Labuhanbatu Utara	183 722	180 094	363 816	102,0
Nias Utara	68 310	69 657	137 967	98,1
Nias Barat	39 314	42 840	82 154	91,8
Sibolga	43 979	43 647	87 626	100,8
Tanjungbalai	88 181	87 042	175 223	101,3
Pematangsiantar	<b>124 533</b>	<b>130 784</b>	<b>255 317</b>	<b>95,2</b>
Tebing Tinggi	81 281	83 121	164 402	97,8
Medan	1 125 267	1 154 627	2 279 894	97,5
Binjai	138 064	138 533	276 597	99,7
Padangsidempuan	108 021	113 806	221 827	94,9
Gunungsitoli	69 598	72 828	142 426	95,6
<b>Sumatera Utara</b>	<b>7 266 207</b>	<b>7 296 342</b>	<b>14 562 549</b>	<b>99,6</b>

Sumber/Source: BPS, Sensus Penduduk (SP) 2010 dan Proyeksi Penduduk Indonesia 2015–2045/BPS-Statistics Indonesia, 2010  
Population Census and Indonesia Population Projection 2015–2045

**Tabel**  
**Table** 13.3

**Tingkat Pengangguran Terbuka (TPT) dan Tingkat Partisipasi Angkatan Kerja (TPAK) Menurut Kabupaten/Kota di Provinsi Sumatera Utara, 2017 - 2019**  
**Unemployment Rate (UR) and Labor Force Participation Rate (LFPR) by Regency/Municipality (%), 2017- 2019**

Kabupaten/Kota Regency/Municipality	TPT Open Employee Rate			TPAK Labour Force Participan Rate		
	2017	2018	2019	2017	2018	2019
(1)	(2)	(3)	(4)	(5)	(6)	(7)
Nias	1,19	1,62	1,09	81,44	81,41	84,69
Mandailing Natal	5,75	4,43	6,37	76,44	73,59	71,16
Tapanuli Selatan	5,80	5,28	4,17	78,73	76,80	75,22
Tapanuli Tengah	7,39	6,38	7,26	68,34	75,43	71,49
Tapanuli Utara	1,89	1,42	1,33	84,93	83,80	81,78
Toba	2,18	2,15	1,26	80,30	79,89	82,03
Labuhanbatu	7,09	6,98	5,70	56,15	67,94	62,39
Asahan	5,95	5,26	6,86	64,00	67,63	64,94
Simalungun	5,62	5,10	4,39	69,43	73,28	71,40
<b>Dairi</b>	<b>1,42</b>	<b>1,69</b>	<b>1,58</b>	<b>86,70</b>	<b>88,50</b>	<b>86,97</b>
Karo	1,34	1,50	1,09	78,07	84,10	83,73
Deli Serdang	6,16	7,06	5,74	65,53	70,37	68,65
Langkat	3,57	4,67	5,30	67,73	71,33	68,82
Nias Selatan	1,28	3,77	2,25	79,80	79,03	72,22
Humbang Hasundutan	0,31	0,34	0,33	87,74	91,17	88,55
Pakpak Bharat	0,49	0,43	0,19	90,53	92,80	87,97
Samosir	1,28	1,35	1,25	88,87	82,78	81,58
Serdang Bedagai	5,98	5,10	4,37	67,00	68,28	70,70

Lanjutan Tabel/Continued Table 13.3

Kabupaten/Kota Regency/Municipality	TPT Open Employee Rate			TPAK Labour Force Participan Rate		
	2017	2018	2019	2017	2018	2019
(1)	(2)	(3)	(4)	(5)	(6)	(7)
Batu Bara	5,00	5,39	6,69	66,07	69,47	64,89
Padang Lawas Utara	3,21	3,15	3,21	78,19	78,91	77,92
Padang Lawas	4,24	4,10	4,24	70,21	71,78	76,10
Labuhanbatu Selatan	5,68	4,79	4,80	66,27	68,39	65,49
Labuhanbatu Utara	6,35	5,67	5,84	62,91	69,66	66,69
Nias Utara	2,67	2,40	3,07	73,65	79,69	75,44
Nias Barat	1,23	1,23	1,63	83,91	90,79	81,93
Sibolga	9,29	8,61	7,40	71,45	74,36	70,92
Tanjungbalai	5,50	5,58	6,82	70,46	70,23	64,83
Pematangsiantar	<b>8,80</b>	<b>12,14</b>	<b>11,09</b>	<b>67,12</b>	<b>66,29</b>	<b>71,11</b>
Tebing Tinggi	9,73	7,23	8,60	63,35	68,61	66,72
Medan	9,46	8,25	8,53	64,35	65,99	64,89
Binjai	5,95	7,40	6,14	62,03	66,78	66,89
Padangsidempuan	3,78	5,18	4,34	70,86	72,59	72,90
Gunungsitoli	6,00	5,92	5,59	70,58	68,07	71,42
<b>Sumatera Utara</b>	<b>5,60</b>	<b>5,56</b>	<b>5,41</b>	<b>68,88</b>	<b>71,82</b>	<b>70,19</b>

Sumber/Source: BPS, Survei Angkatan Kerja Nasional (Sakernas) / BPS-National Labour Force Survey

**Tabel**  
**Table** 13.4**Garis Kemiskinan, Jumlah, dan Persentase Penduduk Miskin Menurut Kabupaten/Kota, 2019**  
**Poverty Line, Number, and Percentage of Poor People by Regency/Municipality, 2019**

Kabupaten/Kota Regency/Municipality	Garis Kemiskinan (rupiah/kapita/bulan) Poverty Line (rupiah/capita/month)	Jumlah Penduduk Miskin (ribu)/ Number of Poor People (thousand)	Persentase Penduduk Miskin Percentage of Poor People
(1)	(2)	(3)	(4)
Nias	361 698	22,10	15,94
Mandailing Natal	356 058	40,64	9,11
Tapanuli Selatan	364 798	24,22	8,60
Tapanuli Tengah	376 474	46,99	12,53
Tapanuli Utara	377 948	28,57	9,48
Toba	373 020	15,78	8,60
Labuhanbatu	389 402	41,52	8,44
Asahan	330 460	70,53	9,68
Simalungun	359 540	76,33	8,81
<b>Dairi</b>	<b>341 511</b>	<b>21,86</b>	<b>7,70</b>
Karo	460 870	34,08	8,23
Deli Serdang	390 440	84,94	3,89
Langkat	392 050	103,08	9,91
Nias Selatan	279 468	52,51	16,45
Humbang Hasundutan	336 500	16,60	8,75
Pakpak Bharat	287 654	4,52	9,27
Samosir	315 825	15,79	12,52
Serdang Bedagai	382 283	48,69	7,90

Lanjutan Tabel/Continued Table 13.4

Kabupaten/Kota Regency/Municipality	Garis Kemiskinan (rupiah/kapita/bulan) Poverty Line (rupiah/capita/month)	Jumlah Penduduk Miskin (ribu)/ Number of Poor People (thousand)	Persentase Penduduk Miskin Percentage of Poor People
(1)	(2)	(3)	(4)
Batu Bara	408 417	50,46	12,14
Padang Lawas Utara	342 885	26,06	9,60
Padang Lawas	332 350	23,17	8,28
Labuhanbatu Selatan	368 205	30,17	8,94
Labuhanbatu Utara	422 063	34,76	9,57
Nias Utara	390 564	34,42	24,99
Nias Barat	393 450	22,08	25,51
S i b o l g a	425 236	10,82	12,36
Tanjungbalai	421 671	24,54	14,04
Pematangsiantar	<b>502 726</b>	<b>21,99</b>	<b>8,63</b>
Tebing Tinggi	460 533	16,30	9,94
M e d a n	532 055	183,79	8,08
B i n j a i	403 798	15,61	5,66
Padangsidempuan	382 884	16,06	7,26
Gunungsitoli	339 671	23,06	16,23
<b>Sumatera Utara</b>	<b>466 122</b>	<b>1 282,04</b>	<b>8,83</b>

Sumber/Source: BPS, Survei Sosial Ekonomi Nasional/BPS-Statistics Indonesia, National Socioeconomic Survey

**Tabel**  
**Table** 13.5

**Komponen Indeks Pembangunan Manusia (IPM) menurut Kabupaten/Kota, 2019**  
*Component of Human Development Index (HDI) by Regency/Municipality, 2019*

Kabupaten/Kota Regency/Municipality	Angka Harapan Hidup/ Life Expectancy (AHH)	Harapan Lama Sekolah / Expected Years of Schooling (EYS)	Rata-rata Lama Sekolah / Mean Years of Schooling (MYS)	Pengeluaran per Kapita Disesuaikan/ Expenditure per Capita Adjusted (Rp.000,-)	IPM HDI
(1)	(2)	(3)	(4)	(5)	(6)
Nias	69,68	12,39	5,15	7 042	61,65
Mandailing Natal	62,51	13,17	8,36	9 900	66,52
Tapanuli Selatan	64,82	13,12	8,97	11 410	69,75
Tapanuli Tengah	67,08	12,79	8,48	10 175	68,86
Tapanuli Utara	68,46	13,68	9,71	11 791	73,33
Toba	69,93	13,28	10,36	12 375	74,92
Labuhanbatu	69,86	12,67	9,23	11 193	71,94
Asahan	68,11	12,59	8,49	10 983	69,92
Simalungun	71,07	12,77	9,36	11 422	72,98
<b>Dairi</b>	<b>68,79</b>	<b>13,09</b>	<b>9,34</b>	<b>10 602</b>	<b>71,42</b>
Karo	71,27	12,75	9,62	12 474	74,25
Deli Serdang	71,61	13,34	10,08	12 317	75,43
Langkat	68,59	12,81	8,64	11 208	70,76
Nias Selatan	68,58	12,22	5,53	7 105	61,59
Humbang Hasundutan	69,06	13,27	9,53	7 902	68,83
Pakpak Bharat	65,59	13,85	8,73	8 402	67,47
Samosir	71,16	13,46	9,15	8 654	70,55
Serdang Bedagai	68,46	12,59	8,53	11 061	70,21

Lanjutan Tabel/Continued Table 13.5

Kabupaten/Kota Regency/Municipality	Angka Harapan Hidup/ Life Expec-tancy (AHH)	Harapan Lama Sekolah / Expected Years of Schooling (EYS)	Rata-rata Lama Sekolah / Mean Years of Schooling (MYS)	Pengeluaran per Kapita Disesuaikan/ Expenditure per Capita Adjusted (Rp.000,-)	IPM HDI
(1)	(2)	(3)	(4)	(5)	(6)
Batu Bara	66,75	12,62	8,02	10 575	68,35
Padang Lawas Utara	67,06	12,47	9,10	10 194	69,29
Padang Lawas	66,98	13,02	8,69	9 100	68,16
Labuhanbatu Selatan	68,64	12,99	8,74	11 553	71,39
Labuhanbatu Utara	69,37	12,82	8,36	11 957	71,43
Nias Utara	69,29	12,78	6,25	6 245	61,98
Nias Barat	68,82	12,71	6,14	6 009	61,14
S i b o l g a	68,77	13,15	10,18	11 656	73,41
Tanjungbalai	63,02	12,49	9,26	11 383	68,51
Pematangsiantar	<b>73,33</b>	<b>14,21</b>	<b>11,15</b>	<b>12 571</b>	<b>78,57</b>
Tebing Tinggi	70,76	12,71	10,28	12 895	75,08
M e d a n	72,98	14,73	11,38	15 033	80,97
B i n j a i	72,25	13,61	10,77	11 260	75,89
Padangsidempuan	69,15	14,53	10,70	11 181	75,06
Gunungsitoli	71,02	13,73	8,58	8 058	69,30
<b>Sumatera Utara</b>	<b>68,95</b>	<b>13,15</b>	<b>9,45</b>	<b>10 649</b>	<b>71,74</b>

Sumber/Source: BPS, Survei Sosial Ekonomi Nasional/BPS-Statistics Indonesia, National Socioeconomic Survey

**Tabel**  
**Table** 13.6**Produk Domestik Regional Bruto Per Kapita menurut Kabupaten/Kota Atas Dasar Harga Berlaku (rupiah), 2017 - 2019**  
**Gross Regional Domestic of Product Per Capita by Regency/ Municipality at Current Market Prices (rupiahs), 2017 - 2019**

Kabupaten/Kota Regency/Municipality	2017	2018*)	2019**)
(1)	(2)	(3)	(4)
Nias	22 753 908,77	24 636 472,66	26 687 703,11
Mandailing Natal	26 649 319,54	28 451 717,76	30 281 979,44
Tapanuli Selatan	42 959 511,72	45 961 324,34	49 417 535,12
Tapanuli Tengah	23 495 348,92	24 934 360,64	26 433 899,35
Tapanuli Utara	22 718 451,43	24 332 248,80	26 140 944,69
Toba	36 499 646,11	39 204 402,37	41 787 621,82
Labuhanbatu	60 662 338,13	64 345 055,50	68 012 799,80
Asahan	44 551 813,64	47 854 662,61	51 302 634,93
Simalungun	38 211 192,09	41 038 392,68	43 848 907,83
<b>Dairi</b>	<b>28 312 002,77</b>	<b>30 228 406,84</b>	<b>32 241 618,99</b>
Karo	44 801 602,99	46 917 381,80	49 497 030,10
Deli Serdang	44 071 079,20	46 882 093,76	49 794 458,17
Langkat	36 012 766,45	38 504 177,55	40 810 325,09
Nias Selatan	18 116 498,60	19 694 732,11	21 448 686,36
Humbang Hasundutan	27 483 734,02	29 325 411,11	31 291 803,26
Pakpak Bharat	21 191 349,83	22 589 017,13	24 077 148,30
Samosir	29 989 293,81	32 469 660,87	35 143 763,63
Serdang Bedagai	39 310 886,99	42 294 268,76	45 359 547,56



Lanjutan Tabel/Continued Table 13.6

Kabupaten/Kota Regency/Municipality	2017	2018*)	2019**)
(1)	(2)	(3)	(4)
Batu Bara	72 738 987,65	77 415 554,60	81 748 910,60
Padang Lawas Utara	37 651 925,55	40 154 176,32	42 607 912,68
Padang Lawas	35 971 180,22	38 458 403,27	40 435 311,28
Labuhanbatu Selatan	70 974 722,85	75 465 241,64	80 040 544,50
Labuhanbatu Utara	59 161 909,93	63 032 128,98	67 007 344,76
Nias Utara	22 179 781,63	23 724 680,99	25 484 233,59
Nias Barat	18 995 907,19	20 490 439,05	22 115 147,46
S i b o l g a	53 331 855,64	57 994 855,93	63 126 736,94
Tanjungbalai	43 373 414,04	47 175 954,41	51 086 050,17
Pematangsiantar	<b>49 476 390,64</b>	<b>51 979 135,47</b>	<b>54 572 353,17</b>
Tebing Tinggi	31 882 154,37	33 906 281,86	36 034 837,49
M e d a n	90 341 498,15	98 263 687,81	105 918 235,63
B i n j a i	36 559 095,63	39 304 878,43	42 300 162,53
Padangsidempuan	24 870 188,61	26 765 889,70	28 730 164,89
Gunungsitoli	32 330 683,63	35 486 672,35	38 714 256,25
<b>Sumatera Utara</b>	<b>48 003 601,89</b>	<b>51 455 533,49</b>	<b>55 054 464,71</b>

Catatan/Note: \* Angka Sementara/Preliminary Figures  
 \*\* Angka Sangat Sementara/Very Preliminary Figures

Sumber/Source: BPS, berbagai sensus, survei dan sumber lain/BPS-Statistics Indonesia, various census, survey, and other sources



Sensus  
Penduduk  
2020

#MencatatIndonesia

# DATA

## MENCERDASKAN BANGSA

— *Enlighten The Nation* —



**BADAN PUSAT STATISTIK  
KABUPATEN DAIRI**

**BPS - Statistics of Dairi Regency**

Jl. Pelita No. 15 Sidikalang, Kabupaten Dairi

No. Telp/Fax (0627) 21304 / (0627) 23759

Email : [bps1210@bps.go.id](mailto:bps1210@bps.go.id)

Homepage : <https://dairikab.bps.go.id>

ISSN 2354-578X

