

KABUPATEN  
**ASAHAN**  
DALAM ANGKA

*Asahan Regency in Figure*

**2020**



**BADAN PUSAT STATISTIK  
KABUPATEN ASAHAN**  
BPS-Statistics of Asahan Regency

KABUPATEN

# ASAHAN

## DALAM ANGKA

*Asahan Regency in Figure*

2020



# **Kabupaten Asahan Dalam Angka**

## ***Asahan Regency In Figures***

### **2020**

ISSN: 0215-3582

No. Publikasi/ *Publication Number*: 12080.2004

Katalog/ *Catalog*: 1102001.1208

Ukuran Buku/ *Book Size*: 14,8 cm x 21 cm

Jumlah Halaman/ *Number of Pages*: xlv + 526 halaman/pages

Naskah/ *Manuscript* :

**BPS Kabupaten Asahan**

*BPS-Statistics of Asahan Regency*

Penyunting/ *Editor* :

**BPS Kabupaten Asahan**

*BPS-Statistics of Asahan Regency*

Desain Kover oleh/ *Cover Design by* :

**BPS Kabupaten Asahan**

*BPS-Statistics of Asahan Regency*

Ilustrasi Kover/ *Cover Illustration* :

**Mesjid Agung Ahmad Bakrie/ Ahmad Bakrie Central Mosque**

Penerbit/ *Published by*:

© **BPS Kabupaten Asahan/ BPS-Statistics of Asahan Regency**

Pencetak/ *Printed By*:

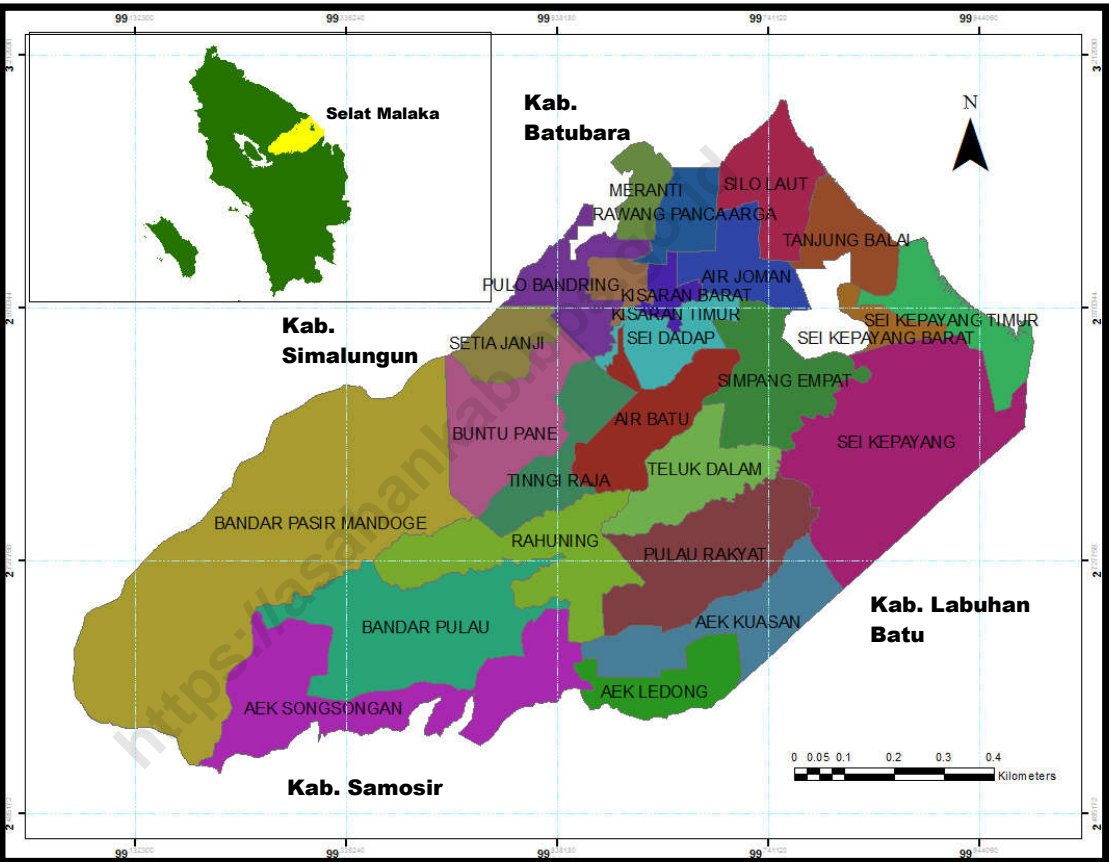
CV. E'Karya

(Cetakan/ *Printed I*: **April/ April 2020**)

**Dilarang mengumumkan, mendistribusikan, mengomunikasikan, dan/atau menggandakan sebagian atau seluruh isi buku ini untuk tujuan komersil tanpa izin tertulis dari Badan Pusat Statistik.**

*Prohibited to announce, distribute, communicate, and/or copy part or all of this book for commercial purpose without permission from BPS-Statistics Indonesia.*

# PETA WILAYAH KABUPATEN ASAHAN/ MAP OF ASAHAN REGENCY



**KEPALA BPS KABUPATEN ASAHAN**  
*CHIEF STATISTICIAN OF ASAHAN REGENCY*



**Dra. Minda Flora Ginting, MM**



## KATA PENGANTAR

Puji syukur kami panjatkan kepada Tuhan Yang Maha Esa, karena karunia-Nya sehingga penyusunan Publikasi Kabupaten Asahan Dalam Angka yang merupakan agenda rutin Badan Pusat Statistik Kabupaten Asahan dapat terselesaikan dengan baik dan tepat waktu.

Kebutuhan akan data statistik dari setiap sektor pembangunan semakin penting bagi semua pihak. Hal ini mendorong BPS Kabupaten Asahan untuk melengkapi dan menyempurnakan data yang disajikan, baik kuantitas maupun kualitasnya. Data yang disajikan bersumber dari kegiatan rutin, survei dan sensus yang dilaksanakan oleh BPS Kabupaten Asahan dan dilengkapi dengan data sekunder yang dikelola oleh instansi pemerintah dan swasta di wilayah Kabupaten Asahan.

Pada kesempatan ini kami mengucapkan banyak terima kasih kepada semua pihak yang terlibat dalam penyusunan Publikasi ini, juga kepada instansi pemerintah, swasta dan BUMN/BUMD yang telah memberikan bantuan sehingga terwujudnya publikasi ini.

Saran dan kritik dari berbagai pihak untuk perbaikan publikasi ini sangat kami harapkan. Akhirnya semoga penyajian publikasi ini dapat membantu dalam memenuhi kebutuhan data statistik baik instansi pemerintah maupun swasta serta bermanfaat bagi para pembaca.

Kisaran, April 2020  
Badan Pusat Statistik  
Kabupaten Asahan  
Kepala,

**Dra. Minda Flora Ginting, MM**



## **P R E F A C E**

*Thanks be to God for His blessings, Asahan Regency in Figures our annual publication, can be published properly and timely.*

*We realized that the demand for statistics from all sectors is increased and important. It is encouraged us to complete and fulfill data both in forms of quantity and quality. The source of primary data are compiled from routine activities, surveys, and censuses conducted by BPS-Statistics of Asahan. There are also secondary data taken from government and private institution in Asahan regency.*

*On this occasion, we would like to show our appreciation to all who involved to publish this book, and also to the government and private institution who involved in the preparation of this publication.*

*Comment and suggestions to improve the contents of this publication will be able to fulfill the demand for statistics for everyone who needs it.*

*Kisaran, April 2020  
Chief Statistician of Asahan  
Regency*

**Dra. Minda Flora Ginting, MM**

## DAFTAR ISI / CONTENTS

Peta Wilayah Kabupaten Asahan / <i>Map of Asahan Regency</i> .....	iii
Foto Kepala BPS Kabupaten Asahan / <i>Photo of Chief Statistics of Asahan Regency</i> .....	iv
Kata Pengantar/ <i>Preface</i> .....	v
Daftar Isi / <i>Contents</i> .....	vii
Daftar Tabel / <i>List of Tables</i> .....	ix
Daftar Gambar / <i>List of Figures</i> .....	xxxix
Penjelasan Umum / <i>Explanatory Notes</i> .....	xli
Bab 1 Geografi / <i>Geography</i> .....	1
1.1 Keadaan Geografi / <i>Location Geography</i> .....	7
1.2 Iklim / <i>Climate</i> .....	13
Bab 2 Pemerintahan / <i>Governmental</i> .....	15
2.1 Wilayah Administrasi / <i>Administrative Area</i> .....	27
2.2 Dewan Perwakilan Rakyat Daerah / <i>Regional House of Representativ...</i>	35
2.3 Sumber Daya Manusia / <i>Human Resources</i> .....	38
2.4 Keuangan Pemerintah / <i>Government Finance</i> .....	46
2.5 Pertanahan / <i>Land Affairs</i> .....	54
2.6 Administrasi Pemerintahan / <i>Public Administration</i> .....	63
Bab 3 Penduduk dan Tenaga Kerja / <i>Population and Employment</i> .....	87
3.1 Penduduk / <i>Population</i> .....	99
3.2 Ketenagakerjaan / <i>Employment</i> .....	118
Bab 4 Sosial dan Kesejahteraan / <i>Social and Welfare</i> .....	135
4.1 Pendidikan / <i>Education</i> .....	148
4.2 Kesehatan / <i>Health</i> .....	189
4.3 Agama dan Sosial Lainnya / <i>Religion and Other Social Affairs</i> .....	222
4.4 Kemiskinan / <i>Poverty</i> .....	227
Bab 5 Pertanian / <i>Agriculture</i> .....	229
5.1 Hortikultura / <i>Horticulture</i> .....	246
5.2 Perkebunan / <i>Estate Crops</i> .....	274
5.3 Tanaman Pangan / <i>Food Crops</i> .....	285
5.4 Kehutanan / <i>Forestry</i> .....	306
5.5 Peternakan / <i>Livestock</i> .....	308
5.6 Perikanan / <i>Fishery</i> .....	319



Bab 6 Industri, Pertambangan dan Energi / <i>Industry, Mining and Energy</i> .....	333
Bab 7 Pariwisata / <i>Tourism</i> .....	359
Bab 8 Transportasi dan Komunikasi / <i>Transportation and Communication</i> .....	369
8.1 Transportasi / <i>Transportation</i> .....	377
8.2 Komunikasi / <i>Communication</i> .....	398
Bab 9 Perbankan, Koperasi dan Harga-Harga / <i>Banking, Cooperative and Prices</i> ....	415
Bab 10 Pengeluaran Penduduk / <i>Population Expenditure</i> .....	469
Bab 11 Perdagangan / <i>Trade</i> .....	477
Bab 12 Sistem Neraca Regional / <i>System of Regional Accounts</i> .....	489
Bab 13 Perbandingan Antar Kabupaten/Kota / <i>Regency /Municipal Comparison</i> .....	503
Lampiran / <i>Appendix</i> .....	521

## DAFTAR TABEL/ LIST OF TABLE

<u>Tabel</u> Table	1.1.1	Luas Daerah dan Tinggi Wilayah Menurut Kecamatan di Kabupaten Asahan, 2019 <i>Total Area and Altitude by Sub District in Asahan Regency, 2019.....</i>	7
<u>Tabel</u> Table	1.1.2	Tinggi Wilayah dan Jarak ke Ibukota Kabupaten Menurut Kecamatan di Kabupaten Asahan, 2019 <i>Altitude and Distance to the Capital of Regency by Subdistrict in Asahan Regency, 2019.....</i>	9
<u>Tabel</u> Table	1.1.3	Letak dan Geografis Kabupaten Asahan, 2019 <i>Location and Geographical of Asahan Regency, 2019.....</i>	10
<u>Tabel</u> Table	1.1.4	Letak Geografis Menurut Kecamatan di Kabupaten Asahan, 2019 <i>Geographical Location by District in Asahan Regency, 2019.....</i>	11
<u>Tabel</u> Table	1.1.5	Jarak Ibukota Kabupaten Asahan (Kisaran) ke Ibukota Kabupaten/Kota di Provinsi Sumatera Utara, 2019 <i>Distance From Regency's Capital City to Other Capital Cities of Regency/City in Sumatera Utara Province, 2019 .....</i>	12
<u>Tabel</u> Table	1.2.1	Rata-Rata Jumlah Hujan dan Curah Hujan Setiap Bulan di Kabupaten Asahan, 2015 - 2019 <i>Average of Rain and Rainfal of Asahan Regency, 2015 –2019.....</i>	13
<u>Tabel</u> Table	2.1.1	Jumlah Desa/Kelurahan Menurut Kecamatan di Kabupaten Asahan, 2015 - 2019 <i>Number of Village by District in the Asahan Regency, 2015- 2019.....</i>	27
<u>Tabel</u> Table	2.1.2	Jumlah Desa/Kelurahan, Dusun atau Lingkungan Menurut Kecamatan di Kabupaten Asahan, 2019 <i>Number of Village, Hamlet Or The Environment by District in the Asahan Regency, 2019.....</i>	28
<u>Tabel</u> Table	2.1.3	Nama-Nama Kelurahan di Kabupaten Asahan, 2019 <i>List Name of Village in Asahan Regency, 2019.....</i>	29
<u>Tabel</u> Table	2.1.4	Klasifikasi Desa/Kelurahan Menurut Kecamatan, 2019 <i>Classification of Village by District, 2019.....</i>	30
<u>Tabel</u> Table	2.1.5	Jumlah Kepala Desa/Kelurahan Menurut Jenis Kelamin dan Kecamatan, 2019 <i>Number of Headman by Sex and District, 2019. ....</i>	31

<u>Tabel</u> <i>Table</i>	2.1.6	Jumlah Kepala Desa/Lurah, Perangkat Desa/Kelurahan dan Kepala Dusun/Lingkungan Menurut Kecamatan, 2019 <i>Number of Village Chief, Tool Village and Village Head/ Environment by District, 2019.....</i>	32
<u>Tabel</u> <i>Table</i>	2.1.7	Kelompok Binaan PKK, 2018 - 2019 <i>Patronage Groups Family Welfare Program, 2018 – 2019.....</i>	33
<u>Tabel</u> <i>Table</i>	2.1.8	Kelompok Binaan LPM di Kabupaten Asahan, 2018 – 2019 <i>Patronage Groups Community Development Institute in Asahan Regency, 2018 – 2019.....</i>	34
<u>Tabel</u> <i>Table</i>	2.2.1	Jumlah Pegawai Negeri Sipil Pemerintah Daerah Menurut Jabatan dan Jenis Kelamin (orang), 2019 <i>Number of Civil Servant in Regional Government by Position and sex (people),2019.....</i>	35
<u>Tabel</u> <i>Table</i>	2.2.2	Jumlah Rapat dan Keputusan DPRD Kabupaten Asahan, 2015 – 2019 <i>Number of Meeting and Decree Parliament of Asahan Regency, 2015 – 2019 .....</i>	36
<u>Tabel</u> <i>Table</i>	2.2.3	Jumlah Kegiatan DPRD, 2015 - 2019 <i>Parliament Activity, 2015 - 2019 .....</i>	37
<u>Tabel</u> <i>Table</i>	2.3.1	Jumlah Pegawai Negeri Sipil Pemerintah Daerah Menurut Jabatan dan Jenis Kelamin di Kabupaten Asahan (orang), 2019 <i>Number of Civil Servant in Regional Government by Position and Sex in Asahan Regency (people),2018.....</i>	38
<u>Tabel</u> <i>Table</i>	2.3.2	Jumlah Pegawai Negeri Sipil Pemerintah Daerah Menurut Tingkat Pendidikan dan Jenis Kelamin (orang), 2019 <i>Number of Civil Servant in Regional Government by Education and Sex (people),2019.....</i>	39
<u>Tabel</u> <i>Table</i>	2.3.3	Jumlah Pegawai Negeri Sipil Pemerintah Daerah Menurut Tingkat Kepangkatan dan Jenis Kelamin (orang), 2019 <i>Number of Civil Servant in Regional Government by Rank Level and Sex (people),2019.....</i>	40
<u>Tabel</u> <i>Table</i>	2.3.4	Banyaknya Pegawai Negeri Sipil (PNS) Menurut Dinas/Instansi Pemerintah dan Golongan di Kabupaten Asahan (orang), 2019 <i>Number of Civil Servants (PNS) by Department/ Government Agencies and Groups in Asahan Regency (people), 2019.....</i>	41
<u>Tabel</u> <i>Table</i>	2.3.5	Jumlah Pegawai Negeri Sipil Pemerintah Daerah Menurut Tingkat Pendidikan (orang), 2019 <i>Number of Civil Servant in Regional Government by Level of Education (people),2019.....</i>	43

<u>Tabel</u> <i>Table</i>	2.3.6	Jumlah Pegawai Negeri Sipil Pemerintah Daerah Menurut Jenis Kelamin di Kabupaten Asahan (orang), 2019 <i>Number of Civil Servant in Regional Government by Sex in Asahan Regency (people), 2018.....</i>	44
<u>Tabel</u> <i>Table</i>	2.3.7	Jumlah PNS Instansi Vertikal di Kabupaten Asahan, 2015 - 2019 <i>The number of Civil Servants Vertical Institutions in Asahan Regency, 2015-2019.....</i>	45
<u>Tabel</u> <i>Table</i>	2.4.1	Realisasi Pendapatan Pemerintah Daerah Kabupaten Asahan Tahun Anggaran (rp), 2019 <i>Realization of Second Stage Region Government Receipt of Asahan Regency (rp), 2019.....</i>	46
<u>Tabel</u> <i>Table</i>	2.4.2	Realisasi Belanja Pemerintah Kabupaten Asahan (rp), 2019 <i>Realization of Expense of Autonomous Government of Asahan Regency (rp), 2019.....</i>	49
<u>Tabel</u> <i>Table</i>	2.4.3	Realisasi Penerimaan Daerah Menurut Jenis Penerimaan di Kabupaten Asahan (rp), 2018 - 2019 <i>Realization of Receipt and Expense Second Stage Region Government of Asahan Regency (rp), 2018 - 2019.....</i>	50
<u>Tabel</u> <i>Table</i>	2.4.4	Realisasi Pembiayaan Pemerintah Kabupaten Asahan (rp), 2019 <i>Realization of Financing of Autonomous Government of Asahan Regency (rp), 2019.....</i>	51
<u>Tabel</u> <i>Table</i>	2.4.5	Jumlah Luas Tanah dan Wajib Pajak Bumi dan Bangunan Sektor Perdesaan/Perkotaan (PBB-P2) Menurut Kecamatan (rp), 2019 <i>Number of Area and Land and Building Tax Payers by District (rp), 2019.....</i>	52
<u>Tabel</u> <i>Table</i>	2.4.6	Jumlah Target, Selisih Pajak Bumi dan Bangunan Sekto Perdesaan/Perkotaan (PBB-P2) Menurut Kecamatan (rp), 2019 <i>Amount of Tax Assesment, Arrears and Potency from Land and Building Tax by District (rp), 2019.....</i>	53
<u>Tabel</u> <i>Table</i>	2.5.1	Banyaknya Sertifikat Tanah yang Dikeluarkan Menurut Jenis Hak Atas Tanah, 2015 - 2019 <i>Number of Land Certificates Issued by Type of Land, 2015 – 2019.....</i>	54
<u>Tabel</u> <i>Table</i>	2.5.2	Status Pemilikan Tanah Dirinci Menurut Hak di tiap Kecamatan, 2019 <i>Land Possession by Type of Rights and District, 2019. ....</i>	55
<u>Tabel</u> <i>Table</i>	2.5.3	Jumlah Sertifikat Hak Atas Tanah, 2015 - 2019 <i>Number of Rights on Land Certificate, 2015 – 2019. ....</i>	56

<u>Tabel</u> <i>Table</i>	2.5.4	Jumlah Sertifikat yang Diterbitkan Menurut Jenis Hak dan Luas Tanah (ha) yang Disertifikatkan, 2019 <i>Number of Published Certificates by Type of Right and Certificate Land Area, 2019.....</i>	57
<u>Tabel</u> <i>Table</i>	2.5.5	Jumlah Pencatatan Peralihan Hak dan Penerbitan Hak Tanggungan Menurut Jenis Hak dan Luas Tanah (ha), 2019 <i>Number of Registration Transfer Right and Burden Right Published by Type of Right and Certificated Land Area (ha) 2019. ....</i>	58
<u>Tabel</u> <i>Table</i>	2.5.6	Jumlah Sertifikat Tanah yang Diterbitkan, 2019 <i>Number of Published Land Certificates, 2019 .....</i>	60
<u>Tabel</u> <i>Table</i>	2.5.7	Jumlah Penggunaan Hak-Hak atas Tanah yang Diselesaikan Melalui Proyek di Kabupaten Asahan, 2019 <i>Number of Land Right Using Finished by Project, 2019 .....</i>	61
<u>Tabel</u> <i>Table</i>	2.6.1	Banyaknya Surat Nikah yang Dikeluarkan Menurut Kecamatan Di Kabupaten Asahan, 2015 – 2019 <i>Number Of Marriage Certificate Issued by District In Asahan Regency, 2015 – 2019 .....</i>	63
<u>Tabel</u> <i>Table</i>	2.6.2	Banyaknya Akta Kelahiran yang Dikeluarkan Menurut Kecamatan, 2017 - 2019 <i>Number Of Birth Certificate Issued by District, 2017 – 2019.....</i>	64
<u>Tabel</u> <i>Table</i>	2.6.3	Banyaknya Perkara yang Diterima dan Diselesaikan Menurut Bulan di Kabupaten Asahan, 2019 <i>Number of Cases Received and Completed by Month In Asahan, 2019.....</i>	65
<u>Tabel</u> <i>Table</i>	2.6.4	Jumlah Perkara Pidana (Termasuk Pelanggaran Lalu Lintas) yang Masuk dan Telah Diputuskan di Pengadilan Negeri Kisaran, 2019 <i>Number of Reported and Solved Crime Cases Including Traffic Violations in Kisaran State Court, 2019 .....</i>	66
<u>Tabel</u> <i>Table</i>	2.6.5	Jumlah Perkara Perdata yang Masuk dan Telah Diputuskan di Pengadilan Negeri Kisaran, 2019 <i>Number of Reported and Solved Civil Cases in Kisaran State Court, 2019.....</i>	67
<u>Tabel</u> <i>Table</i>	2.6.6	Jumlah Perkara Tindak Pidana dan Tahanan Kejaksaan Negeri Asahan Menurut Jenis Perkara (orang), 2019 <i>Number of Cases and Asahan State Prosecution's Prisoners by Type of Cases (People), 2019.....</i>	68
<u>Tabel</u> <i>Table</i>	2.6.7	Jumlah Perkara Tindak Pidana Umum yang Diselesaikan dan Dieksekusi oleh Kejaksaan Negeri Asahan (orang), 2019 <i>Number of Cases by General Crimes of Salvation by Asahan State Prosecution's (People), 2019.....</i>	69

<u>Tabel</u> Table	2.6.8	Jumlah Perkara Tindak Pidana Khusus yang Diselesaikan dan Dieksekusi oleh Kejaksaan Negeri Asahan (orang), 2019 <i>Number of Cases by Special Crime of Salvation by Asahan State Prosecution's (People), 2019.....</i>	70
<u>Tabel</u> Table	2.6.9	Perkara yang Masuk dan Diputuskan oleh Pengadilan Agama Kisaran, 2019 <i>Reported and Verdicted Cases by Religious Court of Kisaran, 2019.....</i>	71
<u>Tabel</u> Table	2.6.10	Jumlah Talak, Perkara Lain dan Cerai Menurut Kecamatan, 2019 <i>Number of Separate, Another Cases and Divorce by District, 2019.....</i>	73
<u>Tabel</u> Table	2.6.11	Jumlah Peristiwa Kejahatan/Pelanggaran yang Dilaporkan dan Diselesaikan Menurut Jenis Pelanggaran, 2019 <i>Number of Reported and Solved Crimes by Type of Violations, 2019.....</i>	74
<u>Tabel</u> Table	2.6.12	Jumlah Panti Asuhan Menurut Kecamatan, Status, Kapasitas dan Penghuni, 2019 <i>Number of Orphan Ages by District, Status, Capacity and Occupant, 2019.....</i>	76
<u>Tabel</u> Table	2.6.13	Jumlah Penerima Bantuan (Kepala Keluarga) dan Anggaran Bantuan Sosial Pangan Menurut Kecamatan di Kabupaten Asahan, 2018-2019 <i>Number of Aid Recipients (Head of Household) and Food Social Assistance Budget by Subdistrict in Asahan Regency, 2018-2019.....</i>	77
<u>Tabel</u> Table	2.6.14	Jumlah Penerima Bantuan (Kepala Keluarga) dan Anggaran Bantuan Sosial Pangan Menurut Kecamatan di Kabupaten Asahan, 2018-2019 <i>Number of Aid Recipients (Head of Household) and Food Social Assistance Budget by Subdistrict in Asahan Regency, 2018-2019.....</i>	78
<u>Tabel</u> Table	2.6.15	Jumlah Demonstrasi di Kabupaten Asahan, 2015 – 2019 <i>Number of Demonstration in the Asahan Regency, 2015-2019 .....</i>	79
<u>Tabel</u> Table	2.6.16	Jumlah Kriminalitas di Kabupaten Asahan, 2015 – 2019 <i>Number of Crime in Asahan Regency, 2015 – 2019.....</i>	80
<u>Tabel</u> Table	2.6.17	Jumlah Organisasi Partai Politik, LSM, dan Ormas, 2015 -2019 <i>Number of Organizations Of Political Parties, Non-Governmental Organizations and Community Organizations, 2015 – 2019.....</i>	81
<u>Tabel</u> Table	2.6.18	Rekapitulasi Bencana Alam di Kabupaten Asahan, 2019 <i>Recapitulation of Natural Disasters in Asahan Regency, 2019.....</i>	82
<u>Tabel</u> Table	2.6.19	Rekapitulasi Bencana Alam Kebakaran di Kabupaten Asahan, 2019 <i>Recapitulation of Natural Disasters in Asahan Regency, 2019.....</i>	83

<u>Tabel</u> <i>Table</i>	2.6.20	Jumlah Kerusakan Rumah yang Diakibatkan Bencana Alam di Kabupaten Asahan, 2019 <i>Number of Damaged Houses Due to Natural Disasters in Asahan Regency, 2019</i> .....	84
<u>Tabel</u> <i>Table</i>	2.6.21	Rasio Jumlah Polisi Pamong Praja di Kabupaten Asahan, 2015 – 2019 <i>Ratio of Number of Police Civil Service in Asahan Regency, 2015-2019</i>	85
<u>Tabel</u> <i>Table</i>	3.1.1	Penduduk, Laju Pertumbuhan Penduduk, Distribusi Persentase Penduduk, Rasio Jenis Kelamin Penduduk Menurut Kecamatan di Kabupaten Asahan, 2010 dan 2019 <i>Population, Population Growth Rate, Percentage Distribution of Population, Population Density, and Population Sex Ratio by Districts in Asahan Regency, 2010 and 2019</i> .....	99
<u>Tabel</u> <i>Table</i>	3.1.2	Luas Wilayah dan Jumlah Penduduk Menurut Kecamatan di Kabupaten Asahan, 2019 <i>Area and Population by Districts in Asahan Regency 2019</i> .....	102
<u>Tabel</u> <i>Table</i>	3.1.3	Jumlah Penduduk dan Laju Pertumbuhan Penduduk Di Kabupaten Asahan, 2016 - 2019 <i>Total Population and Population Growth Rate in Asahan Regency 2016 - 2019</i> .....	103
<u>Tabel</u> <i>Table</i>	3.1.4	Jumlah Penduduk Menurut Kelompok Umur dan Jenis Kelamin di Kabupaten Asahan (orang), 2019 <i>Estimate of Population by Type of Age Group and Sex in Asahan Regency (people), 2019</i> .....	104
<u>Tabel</u> <i>Table</i>	3.1.5	Perkiraan Jumlah Penduduk Menurut Kelompok Umur dan Kecamatan (orang), 2019 <i>Estimate of Population by Type of Age and District (people), 2019</i> .....	105
<u>Tabel</u> <i>Table</i>	3.1.6	Jumlah Penduduk Menurut Kecamatan dan Jenis Kelamin Di Kabupaten Asahan (orang), 2019 <i>Population by District and Sex in Asahan Regency (people), 2019</i> .....	108
<u>Tabel</u> <i>Table</i>	3.1.7	Jumlah Rumah Tangga Daerah Perkotaan dan Perdesaan menurut Kecamatan, 2019 <i>Number of Households by Urban and Rural by District, 2019</i> .....	109
<u>Tabel</u> <i>Table</i>	3.1.8	Jumlah Penduduk, Rumah Tangga, dan Rata-rata Anggota Rumah Tangga di Kabupaten Asahan, 2015 - 2019 <i>Population, Household, and Average Household Member In Asahan Regency, 2015 - 2019</i> .....	110
<u>Tabel</u> <i>Table</i>	3.1.9	Jumlah Penduduk Menurut Kecamatan (orang), 2014 - 2019 <i>Population by District (people), 2014– 2019</i> .....	111

<u>Tabel</u> Table	3.1.10	Jumlah Desa Pantai Menurut Kecamatan, 2019 <i>Number of Coast Village by District, 2019</i> .....	113
<u>Tabel</u> Table	3.1.11	Perkiraan Jumlah Penduduk Menurut Kecamatan, Kewarganegaraan dan Jenis Kelamin (orang), 2019 <i>Estimate of Population by District, Citizenship and Type of Sex (people) 2019</i> .....	114
<u>Tabel</u> Table	3.1.12	Persentase Penduduk Usia 10 Tahun ke Atas Menurut Ijazah/STTB Tertinggi yang Dimiliki, 2018 - 2019 <i>Percentage of Population Aged 10 Years and Over by Certificate of Attainment, 2018 – 2019</i> .....	115
<u>Tabel</u> Table	3.1.13	Proporsi Penduduk Perempuan Usia 10 Tahun ke Atas yang Pernah Kawin Menurut Usia Perkawinan Pertama di Kabupaten Asahan, 2018 - 2019 <i>Proportion of Female Population Age 10 Years and Over Who Ever Married by Age at First Marriage in Asahan Regency, 2018 – 2019</i> .....	116
<u>Tabel</u> Table	3.1.14	Persentase Penduduk Usia 10 Tahun ke Atas Menurut Status Perkawinan di Kabupaten Asahan, 2019 <i>Percentage of Population Aged 10 Years and Over by Marriage Status, 2019</i> .....	117
<u>Tabel</u> Table	3.2.1	Penduduk Berumur 15 Tahun ke Atas Menurut Jenis Kegiatan Selama Seminggu yang Lalu dan Jenis Kelamin di Kabupaten Asahan (orang), 2019 <i>Population 15 Years and Over by Type of Activity During Previous Week and Sex in Asahan Regency (people), 2019</i> .....	118
<u>Tabel</u> Table	3.2.2	Jumlah Angkatan Kerja Menurut Pendidikan Tertinggi yang Ditamatkan dan Jenis Kegiatan Selama Seminggu yang Lalu di Kabupaten Asahan (orang), 2019 <i>Number of Labour Force by Type of Activity and Educational Attainment in Asahan Regency (people), 2019</i> .....	119
<u>Tabel</u> Table	3.2.3	Penduduk Berumur 15 Tahun ke Atas yang Bekerja Selama Seminggu yang Lalu Menurut Status Pekerjaan Utama dan Jenis Kelamin di Kabupaten Asahan (orang), 2019 <i>Population Aged 15 Years and Over Who Workked During The Previous Week by Main Employment Status and Sex in Asahan Regency (people), 2019</i> .....	120
<u>Tabel</u> Table	3.2.4	Penduduk Berumur 15 Tahun ke Atas Menurut Jenis Kegiatan Selama Seminggu yang Lalu di Kabupaten Asahan (orang), 2019 <i>Population 15 Years and Over by Type of Activity During Previous Week In Asahan Regency (people), 2019</i> .....	121



<u>Tabel</u> <i>Table</i>	3.2.5	Penduduk Berumur 15 Tahun ke Atas yang Bekerja Menurut Kelompok Umur dan Jenis Kelamin di Kabupaten Asahan, 2019 <i>Population 15 Years and Over Who Worked by Group of Age and Sex in Asahan Regency, 2019.....</i>	122
<u>Tabel</u> <i>Table</i>	3.2.6	Penduduk Berumur 15 Tahun ke Atas yang Bekerja Menurut Lapangan Pekerjaan Utama dan Jenis Kelamin di Kabupaten Asahan (orang), 2019 <i>Population 15 Years and Over Who Worked by Main Industry and Sex In Asahan Regency (people), 2019.....</i>	123
<u>Tabel</u> <i>Table</i>	3.2.7	Persentase Penduduk Umur 15 Tahun ke Atas yang Bekerja Menurut Status Pekerjaan Utama dan Jenis Kelamin di Kabupaten Asahan, 2019 <i>Percentage of Working Population Aged 15 Years and Over by Job Status Key and Over by Industry and Sex in Asahan Regency, 2019.....</i>	124
<u>Tabel</u> <i>Table</i>	3.2.8	Jumlah Pengangguran Terbuka Menurut Tingkat Pendidikan yang Ditamatkan dan Jenis Kelamin di Kabupaten Asahan (orang), 2019 <i>Number of Unemployment by Educational Attainment and Sex in Asahan Regency (people), 2019.....</i>	125
<u>Tabel</u> <i>Table</i>	3.2.9	Jumlah Pencari Kerja yang Terdaftar dan yang Dapat Ditempatkan Menurut Tingkat Pendidikan yang Ditamatkan dan Jenis Kelamin Di Kabupaten Asahan (orang), 2019 <i>Number of Registered Job Seekers and What You Can Issued by Level of Educational Attainment and Sex in Asahan Regency (people), 2019.....</i>	126
<u>Tabel</u> <i>Table</i>	3.2.10	Jumlah Pencari Kerja yang Terdaftar dan yang Belum Ditempatkan Serta Lowongan yang Belum Dipenuhi Menurut Jabatan Di Kabupaten Asahan (orang), 2019 <i>Number of Registered Job Seekers and Job Vacancy by Occupation in Asahan Regency (people), 2019.....</i>	128
<u>Tabel</u> <i>Table</i>	3.2.11	Jumlah Lowongan Kerja Menurut Status, Jenis Kelamin dan Sektor Lapangan Usaha di Kabupaten Asahan, 2019 <i>Number of Job Vacancy by Status, Sex and Industrial Origin in Asahan Originil, 2019.....</i>	129
<u>Tabel</u> <i>Table</i>	3.2.12	Jumlah Tenaga Kerja Warga Negara Asing Menurut Izin Kerja dan Kewarganegaraan (orang), 2019 <i>Number of Foreign by Working Permit and Citizenship (people), 2019....</i>	130
<u>Tabel</u> <i>Table</i>	3.2.13	Jumlah Tenaga Kerja Warga Negara Asing Menurut Izin Usaha dan Jabatan (orang), 2019 <i>Number of Foreign Resident by Working Permit and Occupation (people), 2019.....</i>	131

<u>Tabel</u> <i>Table</i>	3.2.14	Jumlah Perusahaan dan Tenaga Kerja Terdaftar Sesuai UU No.7 Tahun 1981 dan yang Terkena PHK Menurut Kecamatan, 2019 <i>Number of Enterprises and Registered Employees Appropriate with 'UU No,7 1981' and severed Contract Workers by District, 2019.....</i>	132
<u>Tabel</u> <i>Table</i>	3.2.15	Jumlah Perusahaan dan Tenaga Kerja Menurut Kecamatan, 2018 <i>Number of Enterprises and Employees by District, 2018.....</i>	133
<u>Tabel</u> <i>Table</i>	4.1.1	Jumlah Sekolah, Murid dan Guru Taman Kanak-Kanak (TK) di Bawah Kementerian Pendidikan dan Kebudayaan Menurut Kecamatan di Kabupaten Asahan, 2018/2019 dan 2019/2020 <i>Number of Schools, Teachers and Pupils in Kindergarten Under The Ministry of Education and Culture by Subdistrict in Asahan Regency, 2018/2019 and 2019/2020.....</i>	148
<u>Tabel</u> <i>Table</i>	4.1.2	Jumlah Sekolah, Guru dan Murid Raudatul Athfal (RA) di bawah Kementrian Agama Menurut Kecamatan di Kabupaten Asahan, 2018/2019 dan 2019/2020 <i>Number of Schools, Teachers and Pupils in Raudatul Athfal (RA) Under The Ministry of Religious Affairs by Subdistrict in Asahan Regency, 2018/2019 and 2019/2020.....</i>	149
<u>Tabel</u> <i>Table</i>	4.1.3	Jumlah Sekolah, Guru dan Murid Sekolah Dasar (SD) di Bawah Kementerian Pendidikan dan Kebudayaan Menurut Kecamatan di Kabupaten Asahan, 2018/2019 dan 2019/2020 <i>Number of Schools, Teachers Pupils in Primary Schools Under The Ministry of Education and Culture by Subdistrict in Asahan Regency, 2018/2019 and 2019/2020.....</i>	150
<u>Tabel</u> <i>Table</i>	4.1.4	Jumlah Sekolah, Guru dan Murid Madrasah Ibtidaiyah (MI) di bawah Kementerian Agama Menurut Kecamatan di Kabupaten Asahan, 2018/2019 dan 2019/2020 <i>Number of Schools, Teachers and Pupils in Madrasah Ibtidaiyah (MI) Under The Ministry of Religious Affairs by Subdistrict in Asahan Regency, 2018/2019 and 2019/2020.....</i>	153
<u>Tabel</u> <i>Table</i>	4.1.5	Jumlah Sekolah Guru dan Murid Sekolah Menengah Pertama (SMP) di Bawah Kementerian Pendidikan dan Kebudayaan Menurut Kecamatan di Kabupaten Asahan, 2018/2019 dan 2019/2020 <i>Number of Schools, Teachers Pupils in Junior High Schools Under The Ministry of Education and Culture by Subdistrict in Asahan Regency, 2018/2019 and 2019/2020.....</i>	156
<u>Tabel</u> <i>Table</i>	4.1.6	Jumlah Sekolah, Guru dan Murid Madrasah Tsanawiyah (MTs) di bawah Kementerian Agama Menurut Kecamatan di Kabupaten Asahan, 2018/2019 dan 2019/2020 <i>Number of Schools, Teachers and Pupils in Madrasah Tsanawiyah (MTs) Under The Ministry of Religious Affairs by Subdistrict in Asahan Regency, 2018/2019 and 2019/2020.....</i>	159

<u>Tabel</u> <i>Table</i>	4.1.7	Jumlah Sekolah Guru dan Murid Sekolah Menengah Atas (SMA) di Bawah Kementerian Pendidikan dan Kebudayaan Menurut Kecamatan di Kabupaten Asahan, 2018/2019 dan 2019/2020 <i>Number of Schools, Teachers Pupils in Senior High Schools Under The Ministry of Education and Culture by Subdistrict in Asahan Regency, 2018/2019 and 2019/2020.....</i>	162
<u>Tabel</u> <i>Table</i>	4.1.8	Jumlah Sekolah Guru dan Murid Sekolah Menengah Kejuruan (SMK) di Bawah Kementerian Pendidikan dan Kebudayaan Menurut Kecamatan di Kabupaten Asahan, 2018/2019 dan 2019/2020 <i>Number of Schools, Teachers Pupils in Vocational High Schools Under The Ministry of Education and Culture by Subdistrict in Asahan Regency, 2018/2019 and 2019/2020.....</i>	165
<u>Tabel</u> <i>Table</i>	4.1.9	Jumlah Sekolah, Guru dan Murid Madrasah Aliyah (MA) di bawah Kementerian Agama Menurut Kecamatan di Kabupaten Asahan, 2018/2019 dan 2019/2020 <i>Number of Schools, Teachers and Pupils in Madrasah Aliyah (MA) Under The Ministry of Religious Affairs by Subdistrict in Asahan Regency, 2018/2019 and 2019/2020.....</i>	168
<u>Tabel</u> <i>Table</i>	4.1.10	Jumlah Desa/Kelurahan yang Memiliki Fasilitas Sekolah Menurut Kecamatan dan Tingkat Pendidikan di Kabupaten Asahan, 2014 – 2019 <i>Number of Villages Having Educational Facilities by Subdistrict and Educational Level in Asahan Regency, 2014 – 2019.....</i>	171
<u>Tabel</u> <i>Table</i>	4.1.11	Angka Partisipasi Murni (APM) dan Angka Partisipasi Kasar (APK) Menurut Jenjang Pendidikan di Kabupaten Asahan, 2019 <i>Net Enrollment Ratio And Gross Enrollment Ratios by Level of Education in Asahan Regency, 2019 .....</i>	174
<u>Tabel</u> <i>Table</i>	4.1.12	Jumlah Peserta Program Keaksaraan Fungsional (KF) di Kabupaten Asahan (orang), 2015-2019 <i>Number of Functional Literacy Program Participants in Asahan Regency (people), 2015-2019.....</i>	175
<u>Tabel</u> <i>Table</i>	4.1.13	Jumlah Mahasiswa dan Dosen Menurut Fakultas di Universitas Asahan (orang), 2017/2018 – 2019/2020 <i>Number of Students and Lecturers by Faculty in University of Asahan (people), 2017/2018 – 2019/2020.....</i>	176
<u>Tabel</u> <i>Table</i>	4.1.14	Jumlah Mahasiswa dan Dosen Menurut Fakultas di Majelis Pendidikan Tinggi Muhammadiyah (orang), 2017 - 2019 <i>Number of Students and Lecturers by Faculty in Muhammadiyah High Education Board (people), 2017 – 2019.....</i>	177

<u>Tabel</u> <i>Table</i>	4.1.15	Jumlah Mahasiswa dan Dosen Menurut Fakultas di Institut Agama Islam Da'ar Al Uluum Asahan (orang), 2017 – 2019 <i>Number of Student, and Lecturers by Faculty in Daar Al Ulum Islamic Institute of Asahan (people), 2017 – 2019.....</i>	178
<u>Tabel</u> <i>Table</i>	4.1.16	Jumlah Mahasiswa Perguruan Tinggi Swasta di Kabupaten Asahan (orang), 2015 - 2019 <i>Number of Private Higher Education Students in Asahan Regency (people), 2015 – 2019.....</i>	179
<u>Tabel</u> <i>Table</i>	4.1.17	Jumlah Dosen Perguruan Tinggi Swasta di Kabupaten Asahan, 2015-2019 <i>Number of Private Higher Education Students in Asahan Regency, 2015 – 2019.....</i>	180
<u>Tabel</u> <i>Table</i>	4.1.18	Jumlah Gedung, Bilik, Pelajar dan Guru/Pengajar Akademi Keperawatan Kabupaten Asahan, 2015 - 2019 <i>Number of Building, Classrooms, Pupils and Lecturers of Asahan Regency Nursing Academy, 2015 – 2019.....</i>	181
<u>Tabel</u> <i>Table</i>	4.1.19	Jumlah Buku Kantor Perpustakaan, Arsip dan Dokumentasi Kabupaten Asahan, 2019 <i>Number of Offices Book Library, Archives and Documentation in Asahan Regency, 2019.....</i>	182
<u>Tabel</u> <i>Table</i>	4.1.20	Jumlah Pengunjung Kantor Perpustakaan, Arsip dan Dokumentasi Kabupaten Asahan (orang), 2019 <i>Number of Visitors Library Office, Archives and Documentation in Asahan Regency (people), 2019.....</i>	185
<u>Tabel</u> <i>Table</i>	4.1.21	Data Teknis Dinas Pemuda, Olahraga dan Pariwisata di Kabupaten Asahan, 2017 – 2019 <i>Technical Data Department of Youth, Sports and Tourism in Asahan Regency, 2017 - 2019.....</i>	188
<u>Tabel</u> <i>Table</i>	4.2.1	Jumlah Desa/Kelurahan Yang Memiliki Sarana Kesehatan Menurut Kecamatan di Kabupaten Asahan, 2014 – 2019 <i>Number of Villages Having Health Facilities by Subdistrict in Asahan Regency, 2014 – 2019.....</i>	189
<u>Tabel</u> <i>Table</i>	4.2.2	Jumlah Tenaga Kesehatan Menurut Kecamatan, 2019 <i>Number of Medical Personal by Subdistrict, 2019.....</i>	192
<u>Tabel</u> <i>Table</i>	4.2.3	Jumlah Rumah Sakit Umum, Rumah Sakit Khusus, Rumah Sakit/Rumah Bersalin, Puskesmas, Klinik/Balai Kesehatan, Posyandu, dan Polindes Menurut Kecamatan di Kabupaten Asahan, 2018 dan 2019 <i>Number of General Hospital, Special Hospital, and Public Health Center by Subdistrict in Asahan Regency, 2018 and 2019.....</i>	193

<u>Tabel</u> <i>Table</i>	4.2.4	Jumlah Fasilitas Kesehatan di Kabupaten Asahan, 2015 - 2019 <i>Number of Health Facilities in Asahan Regency, 2015 – 2019.....</i>	195
<u>Tabel</u> <i>Table</i>	4.2.5	Jumlah Tenaga Kesehatan Menurut Unit Kerja dan Sarana Pelayanan Kesehatan di Kabupaten Asahan, 2019 <i>Number of Medical Peoplenels by Work Unit Health and Medical Services in Asahan Regency, 2019.....</i>	196
<u>Tabel</u> <i>Table</i>	4.2.6	Jumlah Dokter Spesialis, Dokter Umum, dan Dokter Gigi di Sarana Pelayanan Kesehatan Kabupaten Asahan, 2019 <i>Number of Specialist Doctors, General Doctors and Dentists in Health Service Facilities of Asahan Regency, 2019.....</i>	198
<u>Tabel</u> <i>Table</i>	4.2.7	Jumlah Balita yang Pernah Mendapat Imunisasi di Kabupaten Asahan, 2019 <i>Number of Children Ever Been Immunized in Asahan Regency, 2019.....</i>	199
<u>Tabel</u> <i>Table</i>	4.2.8	Sepuluh Penyakit Terbesar di Kabupaten Asahan, 2019 <i>Ten Biggest Disease in Asahan Regency, 2019.....</i>	201
<u>Tabel</u> <i>Table</i>	4.2.9	Jumlah Bayi Lahir dan Bergizi Buruk Menurut Kecamatan di Kab. Asahan, 2019 <i>Number of Infants Born and Nutritious Bad By District in Asahan Regency, 2019.....</i>	202
<u>Tabel</u> <i>Table</i>	4.2.10	Jumlah Ibu Hamil, Melakukan Kunjungan K1, Melakukan Kunjungan K4, KEK, dan Mendapat Tablet Zat Besi (Fe) di Kabupaten Asahan, 2015 - 2019 <i>Number of Pregnant Women, Do visit K1, Conducting Visits K4, KEK, and Got Tablet Iron (Fe) in Asahan Regency, 2015 –2019.....</i>	203
<u>Tabel</u> <i>Table</i>	4.2.11	Jumlah Kasus HIV/AIDS, IMS, DBD, Diare, TB, dan Malaria Menurut Kecamatan di Kabupaten Asahan, 2019 <i>Number of Cases of HIV / AIDS, Sexually Transmitted Infections, Dengue, Diarrhea, TB, and Malaria By District in Asahan Regency, 2019.....</i>	204
<u>Tabel</u> <i>Table</i>	4.2.12	Jumlah Rumah Sakit Umum Menurut Kecamatan (unit), 2019 <i>Number of Public Health Centers and a Kind by District (unit), 2019.....</i>	205
<u>Tabel</u> <i>Table</i>	4.2.13	Jumlah Pusat Kesehatan Masyarakat dan Sejenisnya Menurut Kecamatan di Kabupaten Asahan (unit), 2019 <i>Number of Public Health Centers and a Kind by District in Asahan Regency (unit), 2019.....</i>	206

<u>Tabel</u> Table	4.2.14	Jumlah Tenaga Dokter Pemerintah dan Swasta Menurut Kecamatan di Kabupaten Asahan (orang), 2019 <i>Number of State and Private Physicians by District in Asahan Regency (people), 2019.....</i>	207
<u>Tabel</u> Table	4.2.15	Jumlah Apoteker, Sarjana Lain dan Tenaga Administrasi Menurut Kecamatan di Kabupaten Asahan (orang), 2019 <i>Number of Dispenseries, Pharmacies, Other Non Medical Graduates and Administration Workers by District in Asahan Regency (people), 2019.....</i>	208
<u>Tabel</u> Table	4.2.16	Jumlah Bidan dan Perawat Pemerintah Menurut Kecamatan di Kabupaten Asahan (orang), 2019 <i>Number of State Midwife and Nurse by District in Asahan Regency (people), 2019.....</i>	210
<u>Tabel</u> Table	4.2.17	Banyaknya Klinik Keluarga Berencana (KKB) dan Pembantu Pembina Pelayanan Keluarga Berencana Desa (PPKBD) Menurut Kecamatan di Kabupaten Asahan (unit), 2019 <i>Number of Family Planning Clinic (KKB) and the Postal Village Family Planning Services(PPKBD) by District in Asahan Regency (unit), 2019...</i>	211
<u>Tabel</u> Table	4.2.18	Banyaknya Pasangan Usia Subur dan Peserta KB Aktif Menurut Kecamatan di Kabupaten Asahan, 2019 <i>Number of Fertile Age Couple and Family Planning Active By District in Asahan Regency, 2019.....</i>	212
<u>Tabel</u> Table	4.2.19	Program Keluarga Berencana di Kabupaten Asahan, 2008 - 2019 <i>Family Planning Program in Asahan Regency, 2008 - 2019.....</i>	214
<u>Tabel</u> Table	4.2.20	Jumlah Klinik Keluarga Berencana dan Akseptor Aktif Menurut Alat Kontrasepsi yang Digunakan dan Kecamatan di Kabupaten Asahan, 2019 <i>Number of Clinic and Active Acceptors by Type of Contraceptive Used and Districs in Asahan Regency, 2019.....</i>	215
<u>Tabel</u> Table	4.2.21	Jumlah Akseptor KB Baru Menurut Alat Kontrasepsi yang Digunakan dan Kecamatan di Kabupaten Asahan, 2019 <i>Number of New Acceptors by Contraceptive Used and District in Asahan Regency, 2019.....</i>	217
<u>Tabel</u> Table	4.2.22	Jumlah Institusi Masyarakat Menurut Kecamatan di Kabupaten Asahan, 2019 <i>Number of Society Institutions by District in Asahan Regency, 2019.....</i>	219
<u>Tabel</u> Table	4.2.23	Jumlah Kasus Kekerasan Menurut Kecamatan di Kabupaten Asahan, 2019 <i>Number of Cases of Violence by District in Asahan Regency, 2019.....</i>	220

<u>Tabel</u> <i>Table</i>	4.2.24	Jumlah Kelompok Kegiatan (POKTAN) Menurut Kecamatan di Kabupaten Asahan, 2019 <i>Number of Activity Group by District in Asahan Regency, 2019</i> .....	221
<u>Tabel</u> <i>Table</i>	4.3.1	Jumlah Tempat Peribadatan Menurut Kecamatan di Kabupaten Asahan (unit), 2019 <i>Number of Places of Worship by Sub District and Religion in Asahan Regency (unit), 2019</i> .....	222
<u>Tabel</u> <i>Table</i>	4.3.2	Jumlah Desa/Kelurahan yang Mengalami Bencana Alam <sup>1</sup> Menurut Kecamatan di Kabupaten Asahan, 2011 – 2018 <i>Number of Villages that Had Natural Disaster<sup>1</sup> by Subdistrict in Asahan Regency, 2011 – 2018</i> .....	223
<u>Tabel</u> <i>Table</i>	4.3.3	Jumlah Jemaah Haji Menurut Kecamatan di Kabupaten Asahan (orang), 2019 <i>Number of Moslem Pilgrims by District in Asahan Regency (people), 2019</i> .....	225
<u>Tabel</u> <i>Table</i>	4.3.4	Jumlah Jemaah Haji dan ONH Melalui Transportasi Udara, 2006 - 2019 <i>Number of Moslem Pilgrims and Cost by Air Transportation, 2006 - 2019</i> .....	226
<u>Tabel</u> <i>Table</i>	4.4.1	Garis Kemiskinan dan Penduduk Miskin di Kabupaten Asahan, 2012 – 2019 <i>Poverty Line and the Poor in the Asahan Regency, 2012 -2019</i> .....	227
<u>Tabel</u> <i>Table</i>	4.4.2	Indeks Kedalaman Kemiskinan dan Indeks Keparahan Kemiskinan di Kabupaten Asahan, 2012 – 2019 <i>Poverty Gap Index and Poverty Severity Index in Asahan Regency, 2012 – 2019</i> .....	228
<u>Tabel</u> <i>Table</i>	5.1.1	Luas Panen Tanaman Sayuran Menurut Kecamatan dan Jenis Tanaman Di Kabupaten Asahan (ha), 2018 dan 2019 <i>Vegetables Harvested Area by District and Type of Vegetables in Asahan Regency (ha), 2018 and 2019</i> .....	246
<u>Tabel</u> <i>Table</i>	5.1.2	Produksi Tanaman Sayuran Menurut Kecamatan dan Jenis Tanaman Di Kabupaten Asahan (ton), 2018 dan 2019 <i>Vegetable Production by District and Types of Vegetables (ton), 2018 and 2019</i> .....	247
<u>Tabel</u> <i>Table</i>	5.1.3	Luas Panen Tanaman Sayuran dan Buah-Buahan Semusim Menurut Jenis Tanaman (ha) di Kabupaten Asahan, 2016 - 2019 <i>Harvested Area of Seasonal Vegetables and Fruits by Kind of Plant (ha) in Asahan Regency, 2016-2019</i> .....	248

<u>Tabel</u> <i>Table</i>	5.1.4	Produksi Tanaman Sayuran dan Buah–Buahan Semusim Menurut Jenis Tanaman (kuintal) di Kabupaten Asahan, 2016 – 2019 <i>Production of Seasonal Vegetables and Fruits by Kind of Plant (quintal) in Asahan Regency, 2016 – 2019.....</i>	249
<u>Tabel</u> <i>Table</i>	5.1.5	Luas Panen Tanaman Biofarmaka Menurut Kecamatan dan Jenis Tanaman di Kabupaten Asahan (m <sup>2</sup> ), 2018 dan 2019 <i>Harvested Area of Medicinal Plants by Subdistrict and Kind of Plant in Asahan Regency (m<sup>2</sup>), 2018 and 2019.....</i>	250
<u>Tabel</u> <i>Table</i>	5.1.6	Produksi Tanaman Biofarmaka Menurut Kecamatan dan Jenis Tanaman di Kabupaten Asahan (kg), 2018 dan 2019 <i>Production of Medicinal Plants by Subdistrict and Kind of Plant in Asahan Regency (kg), 2018 and 2019.....</i>	252
<u>Tabel</u> <i>Table</i>	5.1.7	Luas Panen Tanaman Biofarmaka Menurut Jenis Tanaman (m <sup>2</sup> ) di Kabupaten Asahan, 2016 - 2019 <i>Harvested Area of Medicinal Plants by Kind of Plant (m<sup>2</sup>) in Asahan Regency, 2016 – 2019.....</i>	254
<u>Tabel</u> <i>Table</i>	5.1.8	Produksi Tanaman Biofarmaka Menurut Jenis Tanaman (kg) di Kabupaten Asahan, 2016 – 2019 <i>Production of Medicinal Plants by Kind of Plant (kg) di Asahan Regency, 2016 – 2019.....</i>	255
<u>Tabel</u> <i>Table</i>	5.1.9	Luas Panen Tanaman Hias Menurut Kecamatan dan Jenis Tanaman di Kabupaten Asahan (m <sup>2</sup> ), 2018 dan 2019 <i>Harvested Area of Ornamental Plants by Subdistrict and Kind of Plant in Asahan Regency (m<sup>2</sup>), 2018 and 2019.....</i>	256
<u>Tabel</u> <i>Table</i>	5.1.10	Produksi Tanaman Hias Menurut Kecamatan dan Jenis Tanaman di Kabupaten Asahan (m <sup>2</sup> ), 2018 dan 2019 <i>Production of Ornamental Plants by Subdistrict and Kind of Plant in Asahan Regency (m<sup>2</sup>), 2018 and 2019.....</i>	257
<u>Tabel</u> <i>Table</i>	5.1.11	Luas Panen Tanaman Hias Menurut Jenis Tanaman (m <sup>2</sup> ) di Kabupaten Asahan, 2018 dan 2019 <i>Harvested Area of Ornamental Plants by Kind of Plant (m<sup>2</sup>) in Asahan Regency, 2018 and 2019.....</i>	258
<u>Tabel</u> <i>Table</i>	5.1.12	Produksi Tanaman Hias Menurut Jenis Tanaman (m <sup>2</sup> ) di Kabupaten Asahan, 2018 dan 2019 <i>Production of Ornamental Plants by Kind of Plant (m<sup>2</sup>) in Asahan Regency, 2018 and 2019.....</i>	259
<u>Tabel</u> <i>Table</i>	5.1.13	Produksi Buah-buahan Menurut Jenis Tanaman Menurut Kecamatan di Kabupaten Asahan (kuintal), 2018 dan 2019 <i>Production of Fruits by Kind of Plant by Subdistrict in Asahan Regency (quintal), 2018 and 2019.....</i>	260



<u>Tabel</u> <i>Table</i>	5.1.14	Produksi Buah–Buahan dan Sayuran Tahunan Menurut Jenis Tanaman di Kabupaten Asahan (kuintal), 2018 – 2019 <i>Production of Annual Fruits and Vegetables by Kind of Plant in Asahan Regency (quintal), 2018 – 2019</i> .....	263
<u>Tabel</u> <i>Table</i>	5.1.15	Luas Panen Tanaman Sayuran Menurut Kecamatan dan Jenis Sayuran Di Kabupaten Asahan (ha), 2019 <i>Vegetables Harvested Area by District and Type of Vegetables in Asahan Regency (ha), 2019</i> .....	264
<u>Tabel</u> <i>Table</i>	5.1.16	Produksi Tanaman Sayuran Menurut Kecamatan dan Jenis Sayuran Di Kabupaten Asahan (ton), 2019 <i>Vegetable Production by District and Types of Vegetables (ton), 2019</i> ...	267
<u>Tabel</u> <i>Table</i>	5.1.17	Luas Tanam, Luas Panen, Produksi dan Rata-Rata Produksi Sayur-Sayuran Menurut Jenisnya, 2019 <i>Planted Area, Harvested Area, Production and Average Yield per Hectare of Vegetables, 2019</i> .....	270
<u>Tabel</u> <i>Table</i>	5.1.18	Produksi Buah-buahan Menurut Kecamatan dan Jenis Buah di Kabupaten Asahan (ton), 2019 <i>Fruit production by District and Type of Fruit in Asahan Regency (ton), 2019</i> .....	271
<u>Tabel</u> <i>Table</i>	5.1.19	Produksi Buah-Buahan dan Banyaknya Pohon yang Menghasilkan Menurut Jenis Tanaman, 2019 <i>Production of Fruit Number of Productive Trees by Type of Crops, 2019</i>	273
<u>Tabel</u> <i>Table</i>	5.2.1	Luas Tanaman Perkebunan Rakyat Menurut Kecamatan dan Jenis Tanaman Di Kabupaten Asahan (ha), 2018-2019 <i>Plantation Crop Area by District and Type of Plants in Asahan Regency (ha), 2018-2019</i> .....	274
<u>Tabel</u> <i>Table</i>	5.2.2	Produksi Tanaman Perkebunan Rakyat Menurut Kecamatan dan Jenis Tanaman Di Kabupaten Asahan (ton), 2018-2019 <i>Production of Plantation Crops Smallholder by District And Type of Plants in Asahan Regency (ton), 2018-2019</i> .....	276
<u>Tabel</u> <i>Table</i>	5.2.3	Luas Tanaman dan Produksi Karet Tanaman Perkebunan Rakyat Menurut Kecamatan, 2019 <i>Planted Area and Production of Rubber Smallholders Estates by District, 2019</i> .....	278
<u>Tabel</u> <i>Table</i>	5.2.4	Luas Tanaman dan Produksi Kelapa Sawit Tanaman Perkebunan Rakyat Menurut Kecamatan, 2019 <i>Planted Area and Production of Oil Palm Smallholders Estates by District, 2019</i> .....	279

<u>Tabel</u> <i>Table</i>	5.2.5	Luas Tanaman dan Produksi Kelapa Tanaman Perkebunan Rakyat Menurut Kecamatan, 2019 <i>Planted Area and Production of Coconuts Smallholder Estates by District, 2019.....</i>	280
<u>Tabel</u> <i>Table</i>	5.2.6	Luas Tanaman dan Produksi Coklat Tanaman Perkebunan Rakyat Menurut Kecamatan, 2019 <i>Planted Area and Production of Cocoa Smallholder Estates by District, 2019.....</i>	281
<u>Tabel</u> <i>Table</i>	5.2.7	Produksi Tanaman Perkebunan Rakyat (ton), 2015 – 2019 <i>Production of Smallholder Estates (ton), 2015 – 2019.....</i>	282
<u>Tabel</u> <i>Table</i>	5.2.8	Luas Tanaman dan Produksi Perkebunan Besar Swasta/ PTPN Menurut Jenis Tanaman, 2019 <i>Planted Area and Production of State/Estates by Type of Crops, 2019..</i>	283
<u>Tabel</u> <i>Table</i>	5.2.9	Luas Tanaman Perkebunan Besar Swasta/PTPN Menurut Jenis Tanaman (ha), 2019 <i>Planted Area of State/Estates by Type of Crops, (ha), 2019.....</i>	284
<u>Tabel</u> <i>Table</i>	5.3.1	Luas Lahan Sawah Menurut Jenis Pengairan dan Kecamatan Di Kabupaten Asahan (ha), 2019 <i>Rice Land Area by Types of Irrigation and Distric in Asahan Regency (ha), 2019.....</i>	285
<u>Tabel</u> <i>Table</i>	5.3.2	Luas Lahan Kering Menurut Penggunaan Lahan dan Kecamatan di Kabupaten Asahan (ha), 2019 <i>Dry Land Area by Using Land and District in Asahan Regency (ha), 2019.....</i>	286
<u>Tabel</u> <i>Table</i>	5.3.3	Luas Penggunaan Lahan Kering dan Lahan Sawah Menurut Kecamatan di Kabupaten Asahan (ha), 2019 <i>Extensive Use of Land Area by District in Asahan Regency (ha) 2019....</i>	288
<u>Tabel</u> <i>Table</i>	5.3.4	Luas Tanam dan Luas Panen Padi Sawah dan Padi Ladang Menurut Kecamatan (ha), 2019 <i>Planted Area and Harvested of Wetland and Dryland Rice by District (ha), 2019.....</i>	289
<u>Tabel</u> <i>Table</i>	5.3.5	Luas Tanam dan Luas Panen Jagung dan Kedelai Menurut Kecamatan (ha), 2019 <i>Planted Area and Harvested Area Hectare of Maize and Soybeans by District (ha), 2019.....</i>	290
<u>Tabel</u> <i>Table</i>	5.3.6	Luas Tanam dan Luas Panen Kacang Tanah dan Kacang Hijau Menurut Kecamatan (ha), 2019 <i>Planted Area and Harvested Area Hectare of Peanuts and Small Green by District (ha), 2019.....</i>	291

<u>Tabel</u> <i>Table</i>	5.3.7	Luas Tanam dan Luas Panen Ubi Kayu dan Ubi Jalar Menurut Kecamatan (ha), 2019 <i>Planted Area and Harvested Area Hectare of Cassava and Sweet Potatoes by District (ha), 2019.....</i>	292
<u>Tabel</u> <i>Table</i>	5.3.8	Luas Tanam, Luas Panen, Produksi dan Rata-Rata Produksi Bahan Makanan Menurut Jenis Komoditi, 2019 <i>Planted Area, Harvested Area, Production and Average Yield per Hectare of Food Crops by Type of Crops, 2019 .....</i>	293
<u>Tabel</u> <i>Table</i>	5.3.9	Luas Areal, Luas Tanam, Luas Panen dan Produksi Padi Menurut Jenis Pengairan, 2019 <i>Area, Planted Area, Harvested Area and Production of Paddy by Type of Irrigation, 2019.....</i>	294
<u>Tabel</u> <i>Table</i>	5.3.10	Perkiraan Produksi Padi Sawah Menurut Kecamatan (ton), 2015 - 2019 <i>Production of Wetland by District (ton), 2015 - 2019.....</i>	295
<u>Tabel</u> <i>Table</i>	5.3.11	Perkiraan Produksi Padi Ladang Menurut Kecamatan (ton), 2015 - 2019 <i>Production of Dryland by District (ton), 2015 - 2019.....</i>	296
<u>Tabel</u> <i>Table</i>	5.3.12	Perkiraan Produksi Jagung Menurut Kecamatan (ton), 2015 - 2019 <i>Production of Maize by District (ton), 2015 - 2019.....</i>	297
<u>Tabel</u> <i>Table</i>	5.3.13	Perkiraan Produksi Ubi Kayu Menurut Kecamatan (ton), 2015 - 2019 <i>Production of Cassava by District (ton), 2015 - 2019.....</i>	298
<u>Tabel</u> <i>Table</i>	5.3.14	Perkiraan Produksi Ubi Jalar Menurut Kecamatan (ton), 2015 - 2019 <i>Production of Sweet Potatoes by District (ton), 2015 - 2019.....</i>	299
<u>Tabel</u> <i>Table</i>	5.3.15	Perkiraan Produksi Kacang Tanah Menurut Kecamatan (ton), 2015 - 2019 <i>Production of Peanuts by District (ton), 2015 - 2019.....</i>	300
<u>Tabel</u> <i>Table</i>	5.3.16	Perkiraan Produksi Kedelai Menurut Kecamatan (ton), 2015 - 2019 <i>Production of Soybeans by District (ton), 2015 - 2019.....</i>	301
<u>Tabel</u> <i>Table</i>	5.3.17	Perkiraan Produksi Kacang Hijau Menurut Kecamatan (ton), 2015 - 2019 <i>Production of Small Green Peans by District (ton), 2015 - 2019.....</i>	302
<u>Tabel</u> <i>Table</i>	5.3.18	Angka Ketersediaan Beras Menurut Kecamatan di Kabupaten Asahan 2019 <i>Figures Rice Availability by District in Asahan Regency, 2019.....</i>	303
<u>Tabel</u> <i>Table</i>	5.3.19	Angka Ketersediaan Ubi Kayu Menurut Kecamatan di Kabupaten Asahan, 2019 <i>Figures Cassava Availability by District in Asahan Regency, 2019.....</i>	304

<u>Tabel</u> <i>Table</i>	5.3.20	Angka Ketersediaan Jagung Menurut Kecamatan di Kabupaten Asahan, 2019 <i>Figures Corn Availability by District in Asahan Regency, 2019.....</i>	305
<u>Tabel</u> <i>Table</i>	5.4.1	Luas Kawasan Hutan Menurut Fungsi Hutan dan Kecamatan (ha), 2019 <i>Forestry Area by Function and District (ha), 2019.....</i>	306
<u>Tabel</u> <i>Table</i>	5.5.1	Populasi Ternak Menurut Kecamatan dan Jenis Ternak di Kabupaten Asahan (ekor), 2019 <i>Livestock Population by Sub District and Kind in Asahan Regency (tail), 2019.....</i>	308
<u>Tabel</u> <i>Table</i>	5.5.2	Populasi Unggas Menurut Kecamatan dan Jenis Unggas Di Kabupaten Asahan (ekor), 2019 <i>Poultry Population by District and Type of Poultry in Asahan Regency (tail), 2019.....</i>	310
<u>Tabel</u> <i>Table</i>	5.5.3	Jumlah Ternak yang Dipotong di Luar RPH Menurut Jenisnya dan Kecamatan (ekor), 2019 <i>Livestock Slaughtered Out of Slaughterhouse (abattoir) by Kind of Livestocks and District (tail), 2019.....</i>	311
<u>Tabel</u> <i>Table</i>	5.5.4	Jumlah Ternak yang Dipotong di Dalam RPH Menurut Jenis Ternak dan Kecamatan (ekor), 2019 <i>Livestock Slaughtered in Slaughterhouse (Abattoir) by Kind of Livestocks and District (tail), 2019.....</i>	312
<u>Tabel</u> <i>Table</i>	5.5.5	Produksi Telur Menurut Jenis dan Kecamatan (ton), 2019 <i>Egg Production by Type and District (ton), 2019.....</i>	313
<u>Tabel</u> <i>Table</i>	5.5.6	Produksi Daging Unggas Menurut Jenisnya dan Kecamatan (ton), 2019 <i>Poultry Meat Production by Type and District (ton), 2019.....</i>	314
<u>Tabel</u> <i>Table</i>	5.5.7	Produksi Daging Menurut Jenis Ternak dan Kecamatan (ton), 2019 <i>Meat Production by Kind of Livestock and District (ton), 2019.....</i>	315
<u>Tabel</u> <i>Table</i>	5.5.8	Populasi Ternak Unggas Menurut Jenis Ternak (ekor), 2004 - 2019 <i>Poultry Population by Kind of Poultry (tail), 2004 - 2019.....</i>	316
<u>Tabel</u> <i>Table</i>	5.5.9	Populasi Ternak Kecil Menurut Jenis Ternak (ekor), 2004 - 2019 <i>Small Cattle Population by Kind of Cattle (tail), 2004 - 2019.....</i>	317
<u>Tabel</u> <i>Table</i>	5.5.10	Populasi Ternak Besar Menurut Jenis Ternak (ekor), 2004 - 2019 <i>Livestock Population by Kind of Livestock (tail), 2004 - 2019.....</i>	318
<u>Tabel</u> <i>Table</i>	5.6.1	Produksi Ikan Menurut Asal Tangkapan dan Kecamatan (ton), 2019 <i>Fish Production by Catching Area and District (ton), 2019.....</i>	319

<u>Tabel</u> <i>Table</i>	5.6.2	Jumlah Perahu/Kapal Menurut Kecamatan dan Jenis Kapal di Kabupaten Asahan (unit), 2019 <i>Number of Marine Fishing Boat by Classification and District in Asahan Regency (unit), 2019 .....</i>	320
<u>Tabel</u> <i>Table</i>	5.6.3	Jumlah Perahu Penangkap Ikan Laut Menurut Kategori dan Kecamatan (unit), 2019 <i>Number of Marine Fishing Boat by Classification and District (unit), 2019</i>	321
<u>Tabel</u> <i>Table</i>	5.6.4	Jumlah Alat Penangkap Ikan Menurut Jenisnya dan Kecamatan (unit), 2019 <i>Number of Fishing Tools by Type and District (unit), 2019.....</i>	322
<u>Tabel</u> <i>Table</i>	5.6.5	Jumlah Rumah Tangga Budi Daya Perikanan Menurut Jenis Budi Daya dan Kecamatan, 2019 <i>Number of Fish Culture's Household by Type of Culture and District, 2019.....</i>	328
<u>Tabel</u> <i>Table</i>	5.6.6	Jumlah Nelayan Menurut Kategori Pekerjaan dan Kecamatan (orang), 2019 <i>Number of Fishermen by Classification and District (Person), 2019.....</i>	329
<u>Tabel</u> <i>Table</i>	5.6.7	Jumlah Rumah Tangga Nelayan yang Menggunakan Alat Penangkap Ikan Laut Menurut Jenisnya dan Kecamatan, 2019 <i>Number of Fishermen's Household that Used Marine Fishing Catching tools by Type and District, 2019 .....</i>	330
<u>Tabel</u> <i>Table</i>	6.1	Jumlah Energi Listrik yang Diproduksi, Dibeli, Diterima, Susut dan Dijual PT. PLN (Persero) Rayon Kisaran (MWH), 2014 - 2018 <i>Number of Electricity Produced, Purchased, Received, Loss by Distribution and Sales State Electricity Company (PLN) of Kisaran Subsection (MWH), 2014 - 2018 .....</i>	340
<u>Tabel</u> <i>Table</i>	6.2	Jumlah Pelanggan, Daya Tersambung dan Penjualan Listrik PT. PLN (Persero) Rayon Kisaran Menurut Jenis Tarif, 2018 <i>Number of Customers, Connected Capacity and Electricity Sold by State Electricity Company (PLN) of Kisaran Subsection by Type of Fee, 2018..</i>	341
<u>Tabel</u> <i>Table</i>	6.3	Jumlah Pelanggan, Daya Tersambung dan Penjualan Listrik PT. PLN (Persero) Ranting Kisaran Menurut Jenis Tarif Listrik Prabayar, 2018 <i>Number of Customers, Connected Capacity and Electricity Sold by State Electricity Company (PLN) of Kisaran Subsection by Type of Fee, 2018..</i>	342
<u>Tabel</u> <i>Table</i>	6.4	Jumlah Pelanggan dan Air yang Disalurkan Menurut Kecamatan di Kabupaten Asahan, 2019 <i>Number of Customers and Distributed Water by Subdistrict in Asahan Regency, 2019.....</i>	343

<u>Tabel</u> <i>Table</i>	6.5	Jumlah Tenaga Kerja Perusahaan Daerah Air Minum dan Upah Menurut Kecamatan, 2019 <i>Number of Persons Engaged in Water Supply Establishment and Wage by District, 2019</i> .....	344
<u>Tabel</u> <i>Table</i>	6.6	Jumlah Air Bersih Disalurkan Menurut Jenis Konsumen dan Kecamatan (m <sup>3</sup> ), 2019 <i>Quantity of Sanitary Water Distributed by Type of Costumer and District (m<sup>3</sup>), 2019</i> .....	345
<u>Tabel</u> <i>Table</i>	6.7	Nilai Air Bersih Disalurkan Menurut Jenis Konsumen dan Kecamatan (rp), 2019 <i>Value of Sanitary Water Distributed by Type of Costumer and District (rp), 2019</i> .....	347
<u>Tabel</u> <i>Table</i>	6.8	Jumlah Pelanggan Air Bersih Menurut Jenis Konsumen dan Kecamatan, 2019 <i>The Number of Taps by Type of Costumer and District, 2019</i> .....	349
<u>Tabel</u> <i>Table</i>	6.9	Banyaknya Pelanggan PDAM Menurut Jenis Konsumen di Kabupaten Asahan, 2015 - 2019 <i>The number of taps by Type of Consumer Customers in the Asahan Regency, 2015 – 2019</i> .....	351
<u>Tabel</u> <i>Table</i>	6.10	Banyaknya Air Minum yang Disalurkan Menurut Jenis Konsumen di Kabupaten Asahan, 2015 - 2019 <i>Number of Drinking Water Disbursed by Type of Customers in the Asahan Regency, 2015 – 2019</i> .....	352
<u>Tabel</u> <i>Table</i>	6.11	Jumlah Bahan Kimia yang Dipakai Perusahaan Daerah Air Minum Menurut Kecamatan (kg), 2019 <i>Quantity of Chemical Used by Water Supply Regional Establishment by District (kg), 2019</i> .....	353
<u>Tabel</u> <i>Table</i>	6.12	Jumlah Perusahaan Industri Besar dan Sedang Menurut Klasifikasi Baku Lapangan Usaha Indonesia, 2019 <i>Number of Large/Medium Manufacturing Establishments by Industrial Code, 2019</i> .....	354
<u>Tabel</u> <i>Table</i>	6.13	Jumlah Perusahaan Industri Besar/Sedang Menurut Kecamatan, 2015-2019 <i>Number of Large/Medium Manufacturing Establishments by District, 2015 - 2019</i> .....	355
<u>Tabel</u> <i>Table</i>	6.14	Jumlah Tenaga Kerja Industri Besar dan Sedang Menurut Klasifikasi Baku Lapangan Usaha Indonesia, 2018 <i>Number of Large/Medium Manufacturing Establishments by Industrial Code, 2018</i> .....	356

<u>Tabel</u> <i>Table</i>	6.15	Jumlah Industri Kecil dan Kerajinan Rumah Tangga Menurut Kecamatan, 2014 - 2018 <i>Number of Small Manufacturing and Household Establishments by District, 2014 - 2018</i> .....	357
<u>Tabel</u> <i>Table</i>	7.1	Jumlah Rumah Makan/Restoran Menurut Kecamatan (unit), 2016 – 2019 <i>Number of Restaurants by Subdistrict (unit), 2016 – 2019</i> .....	364
<u>Tabel</u> <i>Table</i>	7.2	Jumlah Hotel dan Akomodasi Lainnya Menurut Kecamatan (unit) <i>Number of Hotels and Other Accomodations by District (unit), 2014 – 2018</i> .....	365
<u>Tabel</u> <i>Table</i>	7.3	Jumlah Kamar dan Tempat Tidur Hotel Serta Akomodasi Lainnya Menurut Kecamatan, 2014 - 2018 <i>Number of Rooms and Beds Hotel and Other Accomodation by District, 2014-2018</i> .....	366
<u>Tabel</u> <i>Table</i>	7.4	Akomodasi, Kamar, dan Tempat Tidur yang Tersedia Menurut Kecamatan di Kabupaten Asahan, 2014 – 2018 <i>Accommodation, Rooms, and Beds are Available According to the District in Asahan Regency, 2014 – 2018</i> .....	367
<u>Tabel</u> <i>Table</i>	7.5	Tingkat Penghunian Kamar dan Rata-rata Lama Inap Tamu Hotel dan Akomodasi Lainnya di Kabupaten Asahan, 2014 – 2018 <i>Room Occupancy Rate and Average Length of Stay of Guest of Hotels and Other Accomodation in Asahan Regency, 2014 – 2018</i> .....	368
<u>Tabel</u> <i>Table</i>	8.1.1	Panjang Jalan Kabupaten Menurut Jenis Permukaan tiap Kecamatan (km), 2019 <i>Road Length Under Regency by Surface and District (km), 2019</i> .....	377
<u>Tabel</u> <i>Table</i>	8.1.2	Panjang Jalan Kabupaten Menurut Kondisi Jalan dan Kecamatan (km), 2019 <i>Road Length Regency by Road Condition and District (km), 2019</i> .....	378
<u>Tabel</u> <i>Table</i>	8.1.3	Panjang Jalan Menurut Jenis Jalan tiap Kecamatan (km), 2019 <i>Road Length by Type of Road and District (km), 2019</i> .....	379
<u>Tabel</u> <i>Table</i>	8.1.4	Panjang Jalan Menurut Konstruksi Permukaan, Kondisi dan Jenis Jalan (km), 2019 <i>Length by Surface Construction, Condition and Type of Road (km), 2019</i>	380
<u>Tabel</u> <i>Table</i>	8.1.5	Panjang Jalan Kabupaten Menurut Konstruksi Permukaan, Kondisi dan Kelas Jalan Kabupaten Asahan (km), 2016 - 2019 <i>Road Length by Surface Construction, Condition and Class of Road Asahan Regency (km), 2016 – 2019</i> .....	381

<u>Tabel</u> <i>Table</i>	8.1.6	Inventarisasi Bangunan Utama dan Saluran pada Irigasi dan Daerah Rawa, 2019 <i>Inventaritation of Main Construction and Waterworks on Irigation and Swamp Area, 2019</i> .....	382
<u>Tabel</u> <i>Table</i>	8.1.7	Lalu Lintas Angkutan Kereta Api di Kabupaten Asahan, 2019 <i>Railway Passengers and Cargo Transportation Traffic, 2019</i> .....	383
<u>Tabel</u> <i>Table</i>	8.1.8	Jumlah Kiriman Barang Angkutan Kereta Api Menurut Jenis Barang (ton), 2019 <i>Number of Private Cargo Shipped by Railway by Type of Cargo (ton), 2019</i> .....	384
<u>Tabel</u> <i>Table</i>	8.1.9	Jumlah Kendaraan Bermotor yang Menurut Jenis Kendaraan di Kabupaten Asahan (unit), 2015-2019 <i>Number of Motor Vehicles by Type of Vehicles in Asahan Regency (unit), 2015-2019</i> .....	385
<u>Tabel</u> <i>Table</i>	8.1.10	Jumlah Kendaraan Bermotor yang Diuji Menurut Jenis Kendaraan (unit), 2019 <i>Number of Tested Motor Vehicles by Type of Vehicles (unit), 2019</i> .....	386
<u>Tabel</u> <i>Table</i>	8.1.11	Jumlah Kendaraan Bermotor yang Terdaftar/Membayar Pajak (unit), 2019 <i>Number of Registered Vehicles (unit), 2019</i> .....	387
<u>Tabel</u> <i>Table</i>	8.1.12	Jumlah Kendaraan Bermotor yang Terdaftar/Membayar Pajak (unit), 2009-2019 <i>Number of Registered Vehicles (unit), 2009-2019</i> .....	388
<u>Tabel</u> <i>Table</i>	8.1.13	Jumlah Kecelakaan Lalu Lintas dan Akibatnya yang Tercatat di Polres Asahan, 2014 - 2019 <i>Number of Traffic Accidents and Victims Registered in Asahan Regency's Police, 2014 – 2019</i> .....	389
<u>Tabel</u> <i>Table</i>	8.1.14	Jumlah Surat Ijin Mengemudi (SIM) yang Dikeluarkan Menurut Kategori, 2019 <i>Number of Driving License Issued by Category, 2019</i> .....	390
<u>Tabel</u> <i>Table</i>	8.1.15	Jumlah Surat Ijin Mengemudi (SIM) yang Dikeluarkan Menurut Jenis Kelamin Pemohon, 2019 <i>Number of Driving Licence Issued by Sex of Applicant, 2019</i> .....	392
<u>Tabel</u> <i>Table</i>	8.1.16	Jumlah Surat Ijin Mengemudi (SIM) A yang Dikeluarkan Menurut Kategori, 2019 <i>Number of Driving Licences 'A' Issued by Category, 2019</i> .....	393



<u>Tabel</u> <i>Table</i>	8.1.17	Jumlah Surat Ijin Mengemudi (SIM) B1 yang Dikeluarkan Menurut Kategori, 2019 <i>Number of Driving Licences 'B1' Issued by Category, 2019.....</i>	394
<u>Tabel</u> <i>Table</i>	8.1.18	Jumlah Surat Ijin Mengemudi (SIM) B2 yang Dikeluarkan Menurut Kategori, 2019 <i>Number of Driving Licences 'B2' Issued by Category, 2019.....</i>	395
<u>Tabel</u> <i>Table</i>	8.1.19	Jumlah Surat Ijin Mengemudi (SIM) C yang Dikeluarkan Menurut Kategori, 2019 <i>Number of Driving Licences 'C' Issued by Category, 2019.....</i>	396
<u>Tabel</u> <i>Table</i>	8.1.20	Daftar Nama Perusahaan Mobil Angkutan (MPU)/Bus Umum Penumpang dan Jumlah Armada Aktif, 2015 - 2019 <i>List of Names Public Bus Company and Total Active Unit, 2015 – 2019</i>	397
<u>Tabel</u> <i>Table</i>	8.2.1	Produksi Pos Menurut Jenisnya di Kabupaten Asahan, 2015 – 2019 <i>Post Production by Type in Asahan Regency, 2015 – 2019.....</i>	398
<u>Tabel</u> <i>Table</i>	8.2.2	Jumlah Tenaga/Karyawan Tiap-Tiap Kantor Pos Di bawah Kantor Pos Pemeriksa Kisaran (orang), 2019 <i>Number of Employees Post Office by Region, Under Kisaran's Inspection Post Office (people), 2019.....</i>	400
<u>Tabel</u> <i>Table</i>	8.2.3	Jumlah Kantor Pos On Line Di bawah Kantor Pos Pemeriksa Kisaran 21200 (unit), 2019 <i>Number of On Line Post Office by Under Kisaran's Inspection Post Office (unit), 2019.....</i>	402
<u>Tabel</u> <i>Table</i>	8.2.4	Jumlah Kiriman Standar yang Dikirim dari Masing-Masing Kantor Pos Di bawah Kantor Pos Pemeriksa Kisaran (buah), 2019 <i>Number of Sended Standard Mail by Type and Post Office by Under Kisaran's Inspection Post Office (unit), 2019.....</i>	404
<u>Tabel</u> <i>Table</i>	8.2.5	Jumlah Kiriman Standar yang Diterima dari Masing-Masing Kantor Pos Di bawah Kantor Pos Pemeriksa Kisaran (buah), 2019 <i>Number of Recorded Standard Mail Accepted by Origin of Sender (unit), 2019.....</i>	406
<u>Tabel</u> <i>Table</i>	8.2.6	Jumlah Kiriman Prioritas yang Dikirim dari Masing-Masing Kantor Pos Di bawah Kantor Pos Pemeriksa Kisaran (unit), 2019 <i>Number of Sended Proritas by Type and Post Office by Under Kisaran's Inspection Post Office (unit), 2019.....</i>	407
<u>Tabel</u> <i>Table</i>	8.2.7	Jumlah Kiriman Prioritas yang Diterima dari Masing-Masing Kantor Pos Di bawah Kantor Pos Pemeriksa Kisaran (buah), 2019 <i>Number of Recorded Proritas by Type and Post Office by Under Kisaran's Inspection Post Office (unit), 2019.....</i>	409

<u>Tabel</u> Table	8.2.8	Jumlah Kiriman Wesel Pos dari Masing-Masing Kantor Pos Dibawah Kantor Pos Pemeriksa Kisaran (buah), 2019 <i>Number of Dispatch Money Orders by Type and Post Office by Under Kisaran's Inspection Post Office (unit), 2019.....</i>	410
<u>Tabel</u> Table	8.2.9	Jumlah Wesel Pos yang Diterima di Masing-Masing Kantor Pos Di bawah Kantor Pos Pemeriksa Kisaran, 2019 <i>Number of Accepted Money Orders by Type and Post Office by Under Kisaran's Inspection Post Office, 2019.....</i>	412
<u>Tabel</u> Table	9.1	Jumlah Koperasi Menurut Jenis dan Kecamatan (unit), 2019 <i>Number of Cooperatives by Type and District (unit), 2019.....</i>	419
<u>Tabel</u> Table	9.2	Jumlah Anggota Koperasi Menurut Jenis dan Kecamatan (orang), 2019 <i>Number of Cooperative's Numbers by Type and District (person), 2019..</i>	422
<u>Tabel</u> Table	9.3	Jumlah Simpanan Anggota Koperasi Menurut Jenis dan Kecamatan (000 Rupiah), 2019 <i>Value of Cooperative Members Savings by Type and District (000 rp), 2019.....</i>	425
<u>Tabel</u> Table	9.4	Volume Usaha Koperasi Menurut Jenis dan Kecamatan (000 rp), 2019 <i>Volume of Cooperative's Working by Type and District (000 rp), 2019.....</i>	430
<u>Tabel</u> Table	9.5	Posisi Kredit Mikro, Kecil dan Menengah yang Diberikan Bank Umum Menurut Sebaran Plafond Kredit (juta rp), 2019 <i>Micro, Small and Medium Credit Position That Given by Public Bank by Credit Ceiling Spread (million rp), 2019.....</i>	435
<u>Tabel</u> Table	9.6	Posisi Penghimpunan Dana Rupiah dan Valuta Asing (juta rp), 2019 <i>Outstanding Fund Position in Rupiah and Foreign Exchange (million rp), 2019.....</i>	436
<u>Tabel</u> Table	9.7	Nilai Transaksi pada Perum Pegadaian Kisaran (rp), 2019 <i>Value of Transaction in Kisaran's State Owned Company Pawnshop Service (rp), 2019.....</i>	438
<u>Tabel</u> Table	9.8	Posisi Asuransi Jasa Raharja Cabang Kisaran, 2019 <i>Position of Compulsory Accident Insurance Brnch Kisaran, 2019.....</i>	439
<u>Tabel</u> Table	9.9	Jumlah Peserta Asuransi Jiwa dan Asuransi yang Direalisasikan Menurut Jenisnya pada Asuransi Bumi Putera KRU Kisaran, 2019 <i>Number of Customers of Life Insurance and Actual Insurance by Type in Bumi Putra Insurance Company Unit Kisaran, 2019.....</i>	440

<u>Tabel</u> <i>Table</i>	9.10	Jumlah Pelayanan Peserta Askes Menurut Jenis Pelayanan, Kasus, Biaya dan Unit Cost, 2019 <i>Number of State Owned Company Health Insurance Services by Type of Service, Case, Cost and Cost Unit, 2019. ....</i>	441
<u>Tabel</u> <i>Table</i>	9.11	Jumlah Peserta Asuransi Kesehatan (Askes) Menurut Jenis Peserta (jiwa), 2019 <i>Number of Health Insurance's Customer by Type (people), 2019.....</i>	443
<u>Tabel</u> <i>Table</i>	9.12	Jumlah Peserta Asuransi Kesehatan (Askes) Beserta Tanggungan (jiwa), 2017-2019 <i>Number of Health Insurance's Customer and Guarantee (people), 2017-2019.....</i>	444
<u>Tabel</u> <i>Table</i>	9.13	Rasio Bangunan ber-IMB per Satuan Bangunan Menurut Kecamatan di Kabupaten Asahan, 2015 – 2019 <i>Building air ratio of building permits per Unit Buildings Buildings According to District in Asahan Regency, 2015 - 2019 .....</i>	445
<u>Tabel</u> <i>Table</i>	9.14	Jumlah usaha Perizinan Kabupaten Asahan, 2015 – 2019 <i>Number of Enterprises Asahan District Licensing in Asahan Regency, 2015 – 2019.....</i>	446
<u>Tabel</u> <i>Table</i>	9.15	Jumlah Investor PMDN/PMA Menurut Sektor Ekonomi di Kabupaten Asahan, 2015 – 2019 <i>Number of Investor Domestic/ Foreign Investment by Sector Economy in Asahan Regency, 2015 – 2019.....</i>	447
<u>Tabel</u> <i>Table</i>	9.16	Rata-Rata Harga Beberapa Bahan Pokok di Pasar Pulau Rakyat, Kecamatan Pulau Rakyat (rp), 2018 <i>Average Prices of Several Main Goods at Pulau Rakyat Market, Pulau Rakyat Sub-District (rp), 2018.....</i>	448
<u>Tabel</u> <i>Table</i>	9.17	Rata-Rata Harga Beberapa Bahan Pokok di Pasar Simpang Empat, Kecamatan Simpang Empat (Rp), 2018 <i>Average Prices of Several Main Goods at Simpang Empat Market, Simpang Empat Sub-District (Rp), 2018.....</i>	451
<u>Tabel</u> <i>Table</i>	9.18	Harga Eceran Beberapa Bahan Bangunan di Pasar Pulau Rakyat (rp), 2018 <i>Retail Prices of Several Construction Materials at Pulau Rakyat Market (rp), 2018 .....</i>	454
<u>Tabel</u> <i>Table</i>	9.19	Harga Eceran Beberapa Bahan Bangunan di Pasar Simpang Empat (Rp), 2018 <i>Retail Prices of Several Construction Materials at Simpang Empat Market (Rp), 2018.....</i>	457

<u>Tabel</u> Table	9.20	Rata-Rata Harga Gabah pada Tingkat Petani dari Kecamatan Mobile Sampel I, 2018 <i>Average Farmer Price of Unshuked Rice from Several Districts that Taken as First Sample, 2018</i> .....	460
<u>Tabel</u> Table	9.21	Rata-Rata Harga Gabah pada Tingkat Petani dari Kecamatan Mobile Sampel II, 2018 <i>Average Farmer Price of Unshuked Rice from Several Districts that Taken as Second Sample, 2018</i> .....	463
<u>Tabel</u> Table	9.22	Rata-Rata Harga Gabah pada Tingkat Petani dari Kecamatan Mobile Sampel III, 2018 <i>Average Farmer Price of Unshuked Rice from Several Districts that Taken as Third Sample, 2018</i> .....	466
<u>Tabel</u> Table	10.1	Rata-rata Pengeluaran Perkapita Sebulan Makanan dan Bukan Makanan di Kabupaten Asahan (rupiah), 2018 dan 2019 <i>Monthly Average of Food and Non Food Expenditure per Capita In the Asahan Regency (rupiahs), 2018 and 2019</i> .....	473
<u>Tabel</u> Table	10.2	Persentase Pengeluaran per Kapita Sebulan Makanan dan Bukan Makanan di Kabupaten Asahan (Persen), 2018 dan 2019 <i>Percentage of Monthly Food and Non Food Expenditure per Capita In Asahan Regency (percent), 2018 and 2019</i> .....	474
<u>Tabel</u> Table	10.3	Persentase Penduduk Menurut Golongan Pengeluaran Perkapita Sebulan di Kabupaten Asahan, 2018 dan 2019 <i>Percentage of Population by Monthly per Capita Spending Group a Month in Asahan Regency, 2018 and 2019</i> .....	475
<u>Tabel</u> Table	10.4	Persentase Pengeluaran untuk Konsumsi Menurut Golongan Pengeluaran Perkapita Sebulan, 2019 <i>Percentage of Consumption by Monthly per Capita Expenditure Class in Asahan Regency, 2019</i> .....	476
<u>Tabel</u> Table	11.1	Jumlah Sarana Perdagangan Menurut Jenisnya di Kabupaten Asahan (unit), 2019 <i>Number of Trading Facilities by Type of Facility in Asahan Regency (unit), 2019</i> .....	481
<u>Tabel</u> Table	11.2	Penerimaan dan Penyaluran Beras oleh Kantor Sub Bulog Kisaran (ton), 2008 - 2019 <i>Acceptance and Distribution of Rice by Logistics Office of Kisaran (ton) 2008 - 2019</i> .....	482
<u>Tabel</u> Table	11.3	Penyaluran dan Penjualan Beras Bulog Menurut Konsumen (kg), 2019 <i>Bulog Distribution and Selling of Rice by Consumer (kg), 2019</i> .....	483

<u>Tabel</u> <i>Table</i>	11.4	Jumlah Bahan Bakar Premium dan Solar yang Disalurkan oleh Depot Pertamina Kisaran (liter), 2019 <i>Quantity of Premium and Diesel Fuel Distributed by 'Pertamina' Kisaran (liter), 2019</i> .....	485
<u>Tabel</u> <i>Table</i>	11.5	Volume dan Nilai Ekspor Menurut Jenis Komoditi, 2017 - 2019 <i>Volume and Value Export by Comodity, 2017 - 2019</i> .....	486
<u>Tabel</u> <i>Table</i>	12.1	Produk Domestik Regional Bruto Atas Dasar Harga Berlaku Menurut Lapangan Usaha (miliar rp), 2016 - 2019 <i>Gross Regional Domestic Product at Current Market Prices by Industry (billion rp), 2016 - 2019</i> .....	495
<u>Tabel</u> <i>Table</i>	12.2	Produk Domestik Bruto Atas Dasar Harga Konstan 2010 Menurut Lapangan Usaha (miliar rupiah), 2016 - 2019 <i>Gross Domestic Product at 2010 Constant Market Prices by Industry (billion rupiahs), 2016 - 2019</i> .....	496
<u>Tabel</u> <i>Table</i>	12.3	Distribusi Persentase Produk Domestik Bruto Atas Dasar Harga Berlaku Menurut Lapangan Usaha, 2015 - 2019 <i>Percentage Distribution of Gross Domestic Product at Current Market Prices by Industry, 2015 - 2019</i> .....	497
<u>Tabel</u> <i>Table</i>	12.4	Laju Pertumbuhan Produk Domestik Bruto Atas Dasar Harga Konstan 2010 Menurut Lapangan Usaha (persen), 2015 - 2019 <i>Growth Rate of Gross Domestic Product at 2010 Constant Market Prices by Industry (percent), 2015 - 2019</i> .....	498
<u>Tabel</u> <i>Table</i>	12.5	Produk Domestik Bruto Kabupaten Asahan Atas Dasar Harga Berlaku Menurut Pengeluaran (miliar rupiah), 2016 - 2019 <i>Gross Domestic Product of Asahan Regency at Current Market Prices by Expenditure (billion rupiahs), 2016 - 2019</i> .....	499
<u>Tabel</u> <i>Table</i>	12.6	Produk Domestik Bruto Kabupaten Asahan Atas Dasar Harga Konstan Menurut Pengeluaran (miliar rupiah), 2016 - 2019 <i>Gross Domestic Product of Asahan Regency at Constant Prices by Expenditure (billion rupiahs), 2016 - 2019</i> .....	500
<u>Tabel</u> <i>Table</i>	12.7	Perkembangan Beberapa Agregat PDRB dan Pendapatan Perkapita, 2016-2019 <i>Trend of GDRP Aggregates and Percapita Income, 2016 - 2019</i> .....	501
<u>Tabel</u> <i>Table</i>	13.1	Jumlah Penduduk menurut Kabupaten/Kota di Sumatera Utara, 2015-2019 <i>Number of Population in Sumatera Utara by Regency/City, 2014 - 2018</i>	507

<u>Tabel</u> <i>Table</i>	13.2	Laju Pertumbuhan Ekonomi Menurut Kabupaten/ Kota Atas Dasar Harga Konstan 2010 (persen), 2015-2019 <i>The Economic Growth by Regency/City at 2000 Constant Market Prices (percent), 2015 – 2019.....</i>	508
<u>Tabel</u> <i>Table</i>	13.3	PDRB Menurut Kabupaten/Kota Atas Dasar Harga Berlaku (juta rupiah), 2015 - 2019 <i>Gross Regional Domestic Product by Regency/City at Current Market Prices (million Rupiahs), 2015 – 2019.....</i>	509
<u>Tabel</u> <i>Table</i>	13.4	PDRB Menurut Kabupaten/Kota Atas Dasar Harga Konstan 2010 (juta rupiah), 2015-2019 <i>Gross Regional Domestic Product by Regency/City at 2010 Constant Market Prices (million Rupiahs), 2015 – 2019.....</i>	510
<u>Tabel</u> <i>Table</i>	13.5	Produk Domestik Regional Bruto per Kapita Menurut Kabupaten/Kota Atas Dasar Harga Berlaku (Rupiah), 2015-2019 <i>Gross Regional Domestic Product Percapita by Regency/City at Current Market Prices (Rupiah), 2015 – 2019.....</i>	511
<u>Tabel</u> <i>Table</i>	13.6	Jumlah Penduduk Miskin Menurut Kabupaten/Kota di Sumatera Utara, 2017-2019 <i>Number of People Under Poverty Line by Regency/City 2017-2019.....</i>	512
<u>Tabel</u> <i>Table</i>	13.7	Indeks Pembangunan Manusia (IPM) menurut Kabupaten/Kota, 2015-2019 <i>Human Development Index (HDI) by Regency/City, 2015 – 2019.....</i>	513
<u>Tabel</u> <i>Table</i>	13.8	Komponen Indeks Pembangunan Manusia (IPM) Menurut Kabupaten/Kota di Sumatera Utara, 2019 <i>Components of Human Development Index (HDI) by Regency/City, 2019.....</i>	514
<u>Tabel</u> <i>Table</i>	13.9	Umur Harapan Hidup ( $e_0$ ) Menurut Kabupaten Kota di Sumatera Utara, 2015-2019 <i>Life Expectancy Rate (<math>e_0</math>) by Regency/City, 2015 – 2019 .....</i>	515
<u>Tabel</u> <i>Table</i>	13.10	Indeks Kemahalan Konstruksi Kabupaten/Kota, 2017 - 2019 <i>Regency/City Construction Cost Index, 2017 – 2019 .....</i>	516
<u>Tabel</u> <i>Table</i>	13.11	Tingkat Partisipasi Angkatan Kerja (TPAK) dan Tingkat Pengangguran Terbuka (TPT) Penduduk 15 Tahun keatas Menurut Kabupaten/Kota 2018-2019 <i>Labour Force Participation Rate and Open Employee Rate 15 Years of Aged and Over by Regency/City (percent), 2018 – 2019.....</i>	517

<u>Tabel</u> <u>Table</u>	13.12	Jumlah Penganggur dan Pekerja Menurut Kabupaten/Kota di Sumatera Utara (orang), 2019 <i>Number of Unemployed and Workers by Districts / Cities in North Sumatra (person), 2019.....</i>	518
------------------------------	-------	--	-----

<https://asahankab.bps.go.id>

## DAFTAR GAMBAR / LIST OF FIGURES

Halaman / Page

<u>Gambar</u> <i>Figure</i>	1.1	Luas Wilayah Menurut Kecamatan di Kabupaten Asahan, 2019 <i>Area by District in Asahan Regency, 2019</i> .....	6
<u>Gambar</u> <i>Figure</i>	2.1	Banyaknya Desa/Kelurahan menurut Kecamatan, 2019 <i>Number of village/Suburbans by District, 2019</i> .....	23
<u>Gambar</u> <i>Figure</i>	2.2	Komposisi Anggota DPRD Kabupaten Asahan Menurut Partai (persen), 2019 <i>Member of Asahan Regency House of Parliament Member by Party</i> <i>(percent), 2019</i> .....	24
<u>Gambar</u> <i>Figure</i>	2.3	Persentase Pegawai Negeri Sipil Pemerintah Daerah Menurut Tingkat Pendidikan (persen), 2019 <i>Percentage of Civil Servant in Regional Government by Level of</i> <i>Education (percent), 2019</i> .....	25
<u>Gambar</u> <i>Figure</i>	2.4	Grafik Jumlah Sertifikat Hak Atas Tanah, 2015 - 2019 <i>Number of Rights on Land Certificates, 2015 - 2019</i> .....	26
<u>Gambar</u> <i>Figure</i>	3.1	Jumlah Penduduk Menurut Kelompok Umur dan Jenis Kelamin di Kabupaten Asahan, 2019 <i>Estimate of Population by Type of Age Group and Sex in Asahan</i> <i>Regency (people), 2019</i> .....	96
<u>Gambar</u> <i>Figure</i>	3.2	Jumlah dan Pertumbuhan Penduduk Kabupaten Asahan, 2015 - 2019 <i>Number and Population Growth of Asahan Regency, 2015 - 2019</i> .....	97
<u>Gambar</u> <i>Figure</i>	3.3	Peta Kepadatan Penduduk Menurut Kecamatan Kabupaten Asahan, 2019 <i>Map of Total Density Population by District of Asahan Regency, 2019</i> ...	98
<u>Gambar</u> <i>Figure</i>	4.1	Jumlah Sekolah Menurut Jenis dan Status Sekolah (unit), 2019 <i>Number of School by Type and Status of School (unit), 2019</i> .....	146
<u>Gambar</u> <i>Figure</i>	4.2	Persentase Akseptor Aktif Keluarga Berencana menurut Alat Kontrasepsi yang Digunakan, 2019 <i>Percentage of Family Planning Active Acceptor by Type of</i> <i>Contraceptive Use, 2019</i> .....	147
<u>Gambar</u> <i>Figure</i>	5.1	Produksi Padi Sawah dan Padi Ladang (ton), 2015-2019 <i>Production of Dry land Paddy and Wet Land Paddy (ton), 2015-</i> <i>2019</i> .....	241



<u>Gambar</u> <i>Figure</i>	5.2	Produksi Jagung, Ubi Kayu dan Ubi Jalar (ton), 2015 - 2019 <i>Production of Maize, Cassava and Sweet Potatoes (ton), 2015 – 2019...</i>	242
<u>Gambar</u> <i>Figure</i>	5.3	Produksi Tanaman Perkebunan Rakyat (ton), 2015 - 2019 <i>Production of Smallholder Estates (ton), 2015 – 2019.....</i>	243
<u>Gambar</u> <i>Figure</i>	5.4	Peta Distribusi Populasi Ternak Menurut Jenis Ternak Menurut Kecamatan di Kabupaten Asahan (ekor), 2019 <i>Map of Livestock Population by Kind of Livestock by District in Asahan Regency (tail), 2019.....</i>	244
<u>Gambar</u> <i>Figure</i>	5.5	Populasi Ternak Menurut Jenis Ternak di Kabupaten Asahan (ekor), 2018 - 2019 <i>Livestock Population by Kind of Livestock in Asahan Regency (tail), 2018 - 2019.....</i>	245
<u>Gambar</u> <i>Figure</i>	6.1	Jumlah Perusahaan Industri Besar/Sedang menurut Kecamatan, 2015-2019 <i>Number of Large/Medium Manufacturing Establishment by District, 2015– 2019.....</i>	339
<u>Gambar</u> <i>Figure</i>	7.1	Jumlah Hotel dan Akomodasi Lainnya Menurut Kecamatan (unit), 2014 – 2018 <i>Number of Hotels and Other Accomodations by District (unit), 2014 - 2018.....</i>	363
<u>Gambar</u> <i>Figure</i>	8.1	Persentase Jalan Kabupaten Menurut Kondisi Jalan (persen), 2019 <i>Percentage of Regency Road by Road Condition (percent), 2019.....</i>	375
<u>Gambar</u> <i>Figure</i>	8.2	Perkembangan Kendaraan Bermotor yang Terdaftar/ Membayar Pajak (unit), 2015 - 2019 <i>Number of Registered Vehicles (unit), 2015 - 2019.....</i>	376
<u>Gambar</u> <i>Figure</i>	12.1	Distribusi Persentasi PDRB Menurut Lapangan Usaha Atas Dasar Harga Berlaku (persen), 2015 - 2019 <i>Percentage Distribution of GRDP by Industrial Origin at Current Market Prices (percent), 2015–2019.....</i>	494

## PENJELASAN UMUM/ EXPLANATORY

Tanda – tanda, satuan-satuan dan lain-lain yang digunakan dalam publikasi ini sebagai berikut/

*Symbols, measurement units and other acronyms which are used in this publication are as follows :*

<b>1.TANDA-TANDA/ SYMBOLS</b>	
Data tidak tersedia/ <i>Data not available</i>	...
Tidak ada atau nol/ <i>Null or zero</i>	-
Data dapat diabaikan/ <i>Data negligible</i>	0
Tanda desimal/ <i>Decimal point</i>	,
Data tidak dapat ditampilkan/ <i>Not applicable</i>	NA
Angka sementara/ <i>Preliminary figures</i>	*
Angka sangat sementara/ <i>Very preliminary figures</i>	**
Angka sangat-sangat sementara/ <i>Very-very preliminary figures</i>	***
Angka diperbaiki/ <i>Revised figures</i>	r
Angka perkiraan/ <i>Estimated figures</i>	e

<b>2.SATUAN/ UNITS</b>	
Rupiah/ <i>Rupiahs</i>	rp
Hektar/ <i>hectare</i>	ha
Dollar Amerika/ <i>US Dollar</i>	\$
Meter (m)/ <i>meter (m)</i>	100 cm
Meter persegi (m <sup>2</sup> )/ <i>meter per square (m<sup>2</sup>)</i>	100 cm <sup>2</sup>
Kilometer (km)/ <i>kilometers (km)</i>	1 000 m
Kwintal (kw)/ <i>quintal (ql)</i>	100 kg
Ton/ <i>ton</i>	1 000 kg
Liter/ <i>litre</i>	1 000 ml
Satuan lain : pohon, ekor, butir, helai/lembar, jam, menit, persen/ <i>Other units : trees, heads, pieces, tin, hour, minute, percents</i>	

<b>3.SINGKATAN/ GLOSSARY</b>	
Badan Pusat Statistik	BPS
Hak Guna Bangunan	HGB
Hak Guna Usaha	HGU
Badan Pertanahan Nasional	BPN
Dewan Perwakilan Rakyat Daerah	DPRD
Sekolah Dasar	SD
Sekolah Menengah Pertama	SMP
Sekolah Menengah Atas	SMA
Sekolah Menengah Kejuruan	SMK
Diploma	DIPL
Laki-laki/ <i>Male</i>	Lk/M
Perempuan/ <i>Female</i>	Pr/F
Rumah Sakit Umum	RSU
Badan Perencanaan Pembangunan Daerah	Bappeda
Lalu Lintas Angkutan Jalan	LLAJ
Pusat Kesehatan Masyarakat	Puskesmas
Puskesmas Pembantu	Pustu
Pegawai Tidak Tetap	PTT
Pos Pelayanan Terpadu	Posyandu
Lembaga Pemasyarakatan	LP
Tanaman Belum Menghasilkan	TBM
Tanaman Menghasilkan	TM
Tanaman Tidak Menghasilkan	TTM
Tandan Buah Segar	TBS
Gabah Kering Panen	GKP
Gabah Kering Simpan	GKS
Gabah Kering Giling	GKG
Dana Alokasi Umum	DAU
Dana Alokasi Khusus	DAK
Perseroan Terbatas	PT
Koperasi	KOP
<i>Commodities Verootschap</i>	CV
Angkatan Bersenjata Republik Indonesia	ABRI
Beras Miskin	Raskin
Cadangan Beras Pemerintah	CBP

<b>Lanjutan/continued... 3.SINGKATAN/ GLOSSARY</b>	
Koperasi Pegawai Negeri	KPN
Koperasi Unit Desa	KUD
Koperasi Simpan Pinjam	KSP
Koperasi Pondok Pesantren	Kop. Pontren
Koperasi Jasa Keuangan Syariah	KJKS
Koperasi Serba Usaha	KSU
Koperasi Wanita	Kop. Wan
Koperasi Mahasiswa	Kop. Ma
Koperasi Angkatan Darat	Koperasi AD
Koperasi Kepolisian	Kop. Pol
Koperasi Pertanian	Kop. Tan
Koperasi Nelayan	Kop. Nel
Koperasi Karyawan	Kop. Kar
Koperasi Perkebunan	Kop. Bun
Koperasi Pedagang Pasar	Kop. Pas
Pegawai Negeri Sipil	PNS
<i>Public Service Obligation</i>	PSO
<i>Non Public Service Obligation</i>	NPSO
Perkara	P
Terdakwa	T
Sensus Penduduk	`SP
Survei Sosial Ekonomi Nasional	SUSENAS
Survei Angkatan Kerja Nasional	SAKERNAS
Survei Penduduk Antar Sensus	SUPAS



**1.680**

milimeter per tahun  
*millimeter every year*

curah hujan paling tinggi di  
**Oktober**  
(378 mm/23 hari hujan)  
*the highest rainfall in October*



**Curah Hujan di  
Kabupaten Asahan  
Tahun 2019**

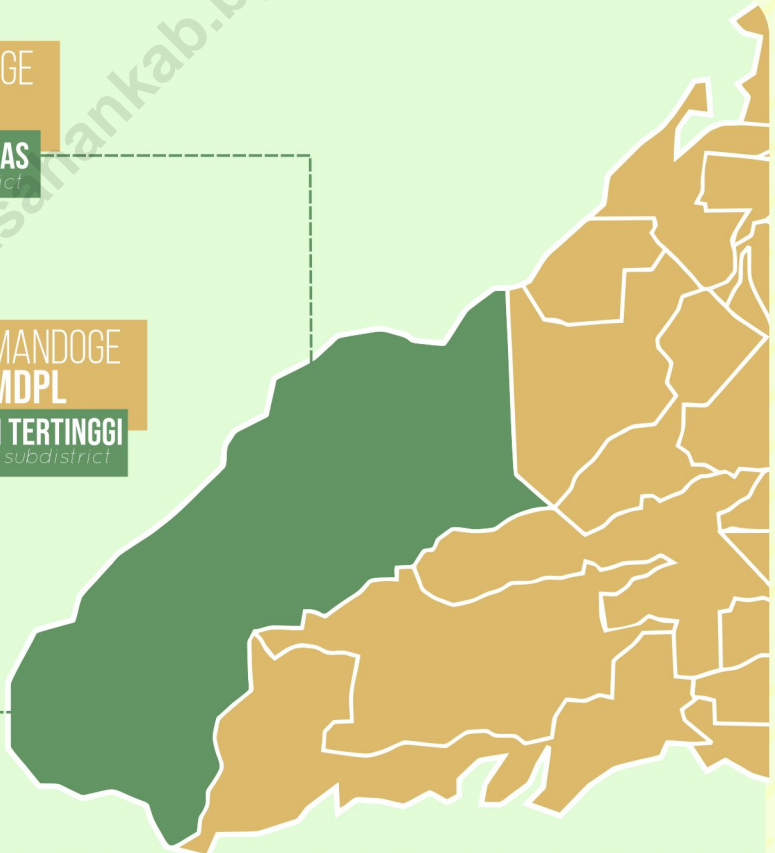
*Rainfall of Asahan Regency, 2019*

**KEC. B.P. MANDOGÉ**  
**19,11 %**

**KECAMATAN TERLUAS**  
*the largest subdistrict*

**KEC. B.P. MANDOGÉ**  
**157 MDPL**

**KECAMATAN TERTINGGI**  
*the highest subdistrict*





## PENJELASAN TEKNIS

## TECHNICAL NOTES

1. **Letak geografis** adalah posisi keberadaan sebuah wilayah berdasarkan letak dan bentuknya dimuka bumi. Letak geografis biasanya di batasi dengan berbagai fitur geografi yang ada di bumi dan nama daerah yang secara langsung bersebelahan dengan daerah tersebut. Fitur bumi yang dimaksud disini contohnya seperti benua, laut, gunung, samudera, gurun, dan lain sebagainya.
  2. **Secara astronomis**, Kabupaten Asahan terletak di antara  $2^{\circ}30'00''$  -  $3^{\circ}10'00''$  Lintang Utara,  $99^{\circ}01'$  -  $100^{\circ}00'$  Bujur Timur.
  3. **Posisi geografis Kabupaten Asahan**, Kabupaten Asahan memiliki batas-batas: Utara-Kabupaten Batu Bara; Selatan-Kabupaten Labuhan Batu Utara dan Toba Samosir; Timur-Selat Malaka; Barat-Kabupaten Simalungun.
  4. **Iklim** adalah kondisi rata-rata cuaca berdasarkan waktu yang panjang untuk suatu lokasi di bumi.
  5. **Curah hujan** adalah ketinggian air hujan yang terkumpul dalam tempat yang datar, tidak menguap, tidak meresap, dan tidak mengalir.
1. **Geographical position** is the position of the existence of a region based on its location and its shape on earth. The geographical location is usually restricted to various geographical features present on earth and the name of the area directly adjacent to the area. Features of the earth in question here such as the continent, sea, mountains, oceans, deserts, and so forth.
  2. **The astronomical**, Asahan Regency is located between  $2^{\circ}30'00''$  -  $3^{\circ}10'00''$  North Latitude and  $99^{\circ}01'$  -  $100^{\circ}00'$  East Longitude.
  3. **Geographic position**, Asahan Regency has boundaries: North – Batu Bara Regency; South – Labuhan Batu Regency and Toba Samosir Regency; East – Malaka Straits; West – Simalungun Regency.
  4. **Climate** is the average condition of weather based on a long time for a location on earth.
  5. **Rainfall** is the height of rainwater collected in a flat, non-volatile, non-permeating, and non-flowing.



**1.1. Keadaan Geografi****1.1 Geography Condition**

Kabupaten Asahan berada di kawasan Pantai Timur Sumatera Utara. Terletak pada garis 2°30'00" - 3°10'00" Lintang Utara, 99°01' - 100°00' Bujur Timur dengan ketinggian 0 – 1.000 m di atas permukaan laut.

*Located in the east coast of Sumatera Utara Province, Asahan Regency is geographically positioned between 2°30'00"-3°10'00" North Latitude and from 99°01'-100°00 east Longitude and 0 – 1.000 m above sea level.*

Kabupaten Asahan menempati area seluas 3.732,97 km<sup>2</sup> yang terdiri dari 25 Kecamatan, 204 Desa/Kelurahan Definitif. Kecamatan Bandar Pasir Mandoge merupakan Kecamatan yang terluas, dengan luasnya sebesar 713,63 km<sup>2</sup> atau sekitar 19,11 persen dari total luas Asahan, diikuti Kecamatan Sei Kepayang dengan luas 370,69 km<sup>2</sup> atau 9,93 persen. Sedangkan luas daerah terkecil adalah Kecamatan Kisaran Timur dengan luas 30,16 km<sup>2</sup> atau sekitar 0,80 persen dari total luas wilayah Asahan. Wilayah Kabupaten Asahan di sebelah Utara berbatasan dengan Kabupaten Batu Bara, di sebelah Selatan dengan Kabupaten Labuhan Batu Utara dan Toba Samosir, di sebelah Barat berbatasan dengan Kabupaten Simalungun dan di sebelah Timur berbatasan dengan Selat Malaka.

*The area of Asahan is 3.732,97 km<sup>2</sup>, was further subdivided into 25 definite districts, 204 definite villages. District of Bandar Pasir Mandoge is the largest subdistrict with an area of 713,63 km<sup>2</sup> or 19,11 percent of the total area Asahan, followed by Sei Kepayang District with the area of 370,69 km<sup>2</sup> or 9,93 percent. While the smallest area is Kisaran Timur District with the area of 30,16 km<sup>2</sup> or 0,80 percent of the total area Asahan. At North the Asahan Regency borders on Batu Bara Regency, at South it borders on Labuhan Batu Utara and Toba Samosir Regency, at West it borders on Simalungun Regency, and at East it borders on the Malacca Straits.*

**1.2. Keadaan Iklim****1.2. Climate Condition**

Kabupaten Asahan termasuk daerah yang beriklim tropis dan memiliki dua musim yaitu musim kemarau dan musim hujan. Musim kemarau dan musim hujan biasanya

*Asahan Regency has tropical climate, hence it only has two seasons, dry season and rainy season. The difference between those two seasons is on the number of rainy days and*

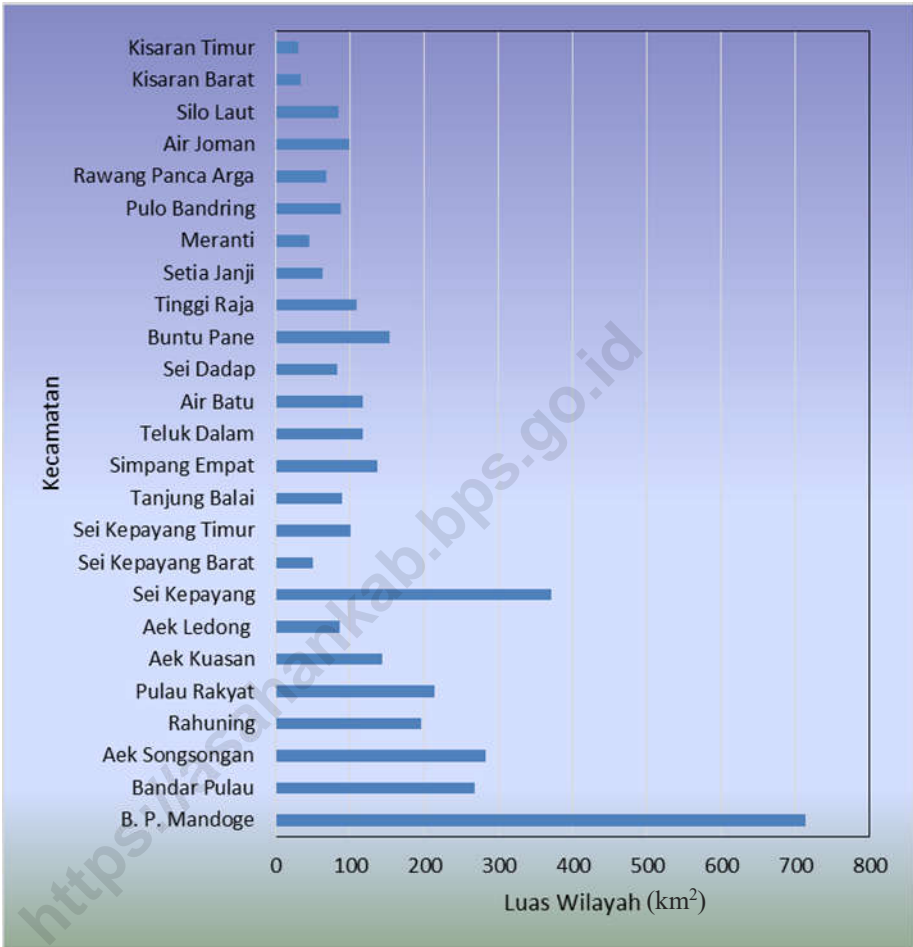
ditandai dengan sedikit banyaknya hari hujan dan volume curah hujan pada bulan terjadinya musim. Musim kemarau biasanya terjadi pada bulan Juni sampai September dan musim hujan pada bulan November sampai bulan Maret, diantara kedua musim itu diselingi oleh musim pancaroba.

Menurut catatan Stasiun Klimatologi PTPN III Kebun Sei Dadap, pada tahun 2019 terdapat 122 hari hujan dengan volume curah hujan sebanyak 1.680 mm. Curah hujan terbesar terjadi pada bulan Oktober yaitu 378 mm dengan hari hujan sebanyak 23 hari. Sedangkan curah hujan paling kecil terjadi pada bulan Maret sebesar 32 mm dengan hari hujan sebanyak 5 hari. Rata-rata curah hujan tahun 2019 mencapai 140 mm/bulan.

*the volume of rainfall in each season. Summer accured on June up to September and rainy season on November up to March and between both of seasons, there is transition period.*

*According to records Climatological Station Kebun Sei Dadap PTPN III, in the year 2019 there were 122 rainy days with rainfall volume as much as 1.680 mm. Large rainfall occurred in October is 378 mm with a rainy day as much as 23 days. While most small rainfall occurred in March amounted to 32 mm with a rainy day as much as 5 days. Average rainfall in 2019 reached 140 mm/month.*

**Gambar 1.1** Luas Wilayah Menurut Kecamatan di Kabupaten Asahan, 2019  
**Figure 1.1** Area by District in Asahan Regency, 2019



Sumber : Badan Pusat Statistik Kabupaten Asahan

Source : Statistics of Asahan Regency

## 1.1 Keadaan Geografi /Geography Condition

**Tabel**  
**Table** 1.1.1 Luas Daerah dan Tinggi Wilayah Menurut Kecamatan di Kabupaten Asahan, 2019  
*Total Area and Altitude by Sub District in Asahan Regency, 2019*

	Kecamatan <i>District</i>	Ibukota Kecamatan <i>Capital of Sub District</i>	Luas (km <sup>2</sup> ) <i>Total Area</i> <i>(square.km)</i>
	(1)	(2)	(3)
1.	B. P. Mandoge	B. P. Mandoge	713,6321
2.	Bandar Pulau	B. Pulau Pekan	268,4124
3.	Aek Songsongan	Aek Songsongan	282,2056
4.	Rahuning	Rahuning I	195,7978
5.	Pulau Rakyat	P. Rakyat Pekan	213,6475
6.	Aek Kuasan	Aek Loba Afdeling I	143,1331
7.	Aek Ledong	Ledong Barat	85,1169
8.	Sei Kepayang	Sei Kepayang kanan	370,6919
9.	Sei Kepayang Barat	Sei Tulang Pandau	49,1921
10.	Sei Kepayang Timur	Sungai Pasir	100,6452
11.	Tanjung Balai	Teluk Nibung	88,6836
12.	Simpang Empat	Simpang Empat	135,7699
13.	Teluk Dalam	Air Teluk Kiri	117,0128
14.	Air Batu	Sungai Alim Ulu	117,1454
15.	Sei Dadap	Sei kamah II	82,7819
16.	Buntu Pane	Sei Silau Timur	153,3986
17.	Tinggi Raja	Padang Sari	107,8977
18.	Setia Janji	Sei Silau Barat	62,3702
19.	Meranti	Meranti	45,3276
20.	Pulo Bandring	Suka Damai	86,9936
21.	Rawang Panca Arga	Rawang Pasar IV	67,3702
22.	Air Joman	Binjai Serbangan	98,0944
23.	Silau Laut	Silau Bonto	84,6758
24.	Kisaran Barat	Sei Renggas	32,8052
25.	Kisaran Timur	Kisaran Naga	30,1678
	<b>Asahan</b>	<b>Kisaran</b>	<b>3 732,9700</b>

Sumber : PERDA Kab. Asahan No.12 Tahun 2013 Tentang Rencana Tata Ruang Wilayah Kab. Asahan Tahun 2013-2033

Source : PERDA Kab. Asahan No.12 Tahun 2013

Lanjutan Tabel/*Continued Table* 1.1.1

<b>Kecamatan</b>		<b>Persentase terhadap Luas Kab/Kota</b>
<b>District</b>		<b>Percentage to Regency/Municipality's Area</b>
<b>(1)</b>		<b>(4)</b>
1.	B. P. Mandoge	19,11
2.	Bandar Pulau	7,19
3.	Aek Songsongan	7,55
4.	Rahuning	5,24
5.	Pulau Rakyat	5,72
6.	Aek Kuasan	3,83
7.	Aek Ledong	2,27
8.	Sei Kepayang	9,93
9.	Sei Kepayang Barat	1,31
10.	Sei Kepayang Timur	2,69
11.	Tanjung Balai	2,37
12.	Simpang Empat	3,63
13.	Teluk Dalam	3,13
14.	Air Batu	3,13
15.	Sei Dadap	2,21
16.	Buntu Pane	4,10
17.	Tinggi Raja	2,89
18.	Setia Janji	1,67
19.	Meranti	1,21
20.	Pulo Bandring	2,33
21.	Rawang Panca Arga	1,80
22.	Air Joman	2,62
23.	Silau Laut	2,26
24.	Kisaran Barat	0,87
25.	Kisaran Timur	0,80
<b>Asahan</b>		<b>100,00</b>

**Tinggi Wilayah dan Jarak ke Ibukota Kabupaten Menurut Kecamatan di Kabupaten Asahan, 2019**  
***Altitude and Distance to the Capital of Regency by Subdistrict in Asahan Regency, 2019***

<b>Kecamatan</b> <b><i>District</i></b>	<b>Tinggi Wilayah (mdpl)</b> <b><i>Altitude (m a.s.l)</i></b>	<b>Jarak ke Ibukota</b> <b><i>Distance to the Capital</i></b>
(1)	(5)	(6)
1. B. P. Mandoge	157	46
2. Bandar Pulau	113	60
3. Aek Songsongan	44	70
4. Rahuning	31	42
5. Pulau Rakyat	20	44
6. Aek Kuasan	34	52
7. Aek Ledong	82	64
8. Sei Kepayang	12	38
9. Sei Kepayang Barat	5	30
10. Sei Kepayang Timur	1	35
11. Tanjung Balai	2	36
12. Simpang Empat	8	13
13. Teluk Dalam	31	26
14. Air Batu	31	22
15. Sei Dadap	38	10
16. Buntu Pane	34	10
17. Tinggi Raja	58	22
18. Setia Janji	37	15
19. Meranti	9	15
20. Pulo Bandring	18	5
21. Rawang Panca Arga	11	9
22. Air Joman	10	10
23. Silau Laut	2	25
24. Kisaran Barat	17	5
25. Kisaran Timur	14	3
<b>Asahan</b>	<b>0-1000</b>	-

Sumber : Badan Pusat Statistik Kabupaten Asahan

Source : BPS-Statistics of Asahan Regency

**Tabel** 1.1.3 **Letak dan Geografi Kabupaten Asahan, 2019**  
**Table** **Location and Geography of Asahan Regency, 2019**

<b>Karakteristik Characteristic</b>	<b>Penjelasan Explanation</b>	
(1)	(2)	
1. Letak <i>Geographical</i>	:	2 <sup>o</sup> 30'00" – 3 <sup>o</sup> 10'00" Lintang Utara/ <i>North Latitude</i>
	:	99 <sup>o</sup> 01' – 100 <sup>o</sup> 00' Bujur Timur/ <i>East Longitude</i>
2. Luas Wilayah/ <i>Area</i>	:	3 732,97 km <sup>2</sup> (373 297 ha)
3. Letak di Atas Permukaan Laut <i>Heights Above Sea Level</i>	:	0 – 1 000 m dpl
4. Batas Wilayah <i>Area Boundary</i>	:	Utara/ <i>North</i> : Kabupaten Batu Bara/ <i>Batu Bara Regency</i>
	:	Selatan/ <i>South</i> : Kab. Labuhan Batu Utara dan Kab. Toba Samosir/ <i>Labuhan Batu Utara and Toba Samosir Regency</i>
	:	Barat/ <i>West</i> : Kabupaten Simalungun/ <i>Simalungun Regency</i>
	:	Timur/ <i>East</i> : Selat Malaka/ <i>Malaka Straits</i>
5. Daerah Administratif/ <i>Administration Area</i>	:	Terdiri dari 25 Kecamatan, 204 Desa/Kelurahan definitif/ <i>Consists of 25 definite districts, 204 definite villages..</i>

Sumber : Badan Pusat Statistik Kabupaten Asahan

Source : BPS-Statistics of Asahan Regency

**Tabel**  
**Table** 1.1.4

**Letak Geografis Menurut Kecamatan di Kabupaten Asahan, 2019**  
**Geophysical Location by District in Asahan Regency, 2019**

<b>Kecamatan</b> <b>District</b>	<b>Lintang Utara</b> <b>North Latitude</b>	<b>Bujur Timur</b> <b>East Longitude</b>
<b>(1)</b>	<b>(2)</b>	<b>(3)</b>
1. B. P. Mandoge	2 <sup>0</sup> 31'55"- 2 <sup>0</sup> 55'46"	99 <sup>0</sup> 01'00"- 99 <sup>0</sup> 27'41"
2. Bandar Pulau	2 <sup>0</sup> 35'35"- 2 <sup>0</sup> 44'03"	99 <sup>0</sup> 14'54"- 99 <sup>0</sup> 33'00"
3. Aek Songsongan	2 <sup>0</sup> 30'00"- 2 <sup>0</sup> 40'55"	99 <sup>0</sup> 11'29"- 99 <sup>0</sup> 34'24"
4. Rahuning	2 <sup>0</sup> 38'56"- 2 <sup>0</sup> 47'52"	99 <sup>0</sup> 21'36"- 99 <sup>0</sup> 37'19"
5. Pulau Rakyat	2 <sup>0</sup> 39'20"- 2 <sup>0</sup> 48'50"	99 <sup>0</sup> 34'50"- 99 <sup>0</sup> 47'24"
6. Aek Kuasan	2 <sup>0</sup> 35'47"- 2 <sup>0</sup> 45'20"	99 <sup>0</sup> 33'36"- 99 <sup>0</sup> 49'19"
7. Aek Ledong	2 <sup>0</sup> 34'30"- 2 <sup>0</sup> 39'35"	99 <sup>0</sup> 33'12"- 99 <sup>0</sup> 42'53"
8. Sei Kepayang	2 <sup>0</sup> 41'20"- 2 <sup>0</sup> 56'42"	99 <sup>0</sup> 44'48"- 99 <sup>0</sup> 59'20"
9. Sei Kepayang Barat	2 <sup>0</sup> 55'27"- 2 <sup>0</sup> 59'42"	99 <sup>0</sup> 48'23"- 99 <sup>0</sup> 54'46"
10. Sei Kepayang Timur	2 <sup>0</sup> 52'16"- 3 <sup>0</sup> 02'17"	99 <sup>0</sup> 49'30"- 100 <sup>0</sup> 00'
11. Tanjung Balai	2 <sup>0</sup> 58'57"- 3 <sup>0</sup> 06'00"	99 <sup>0</sup> 45'30"- 99 <sup>0</sup> 51'58"
12. Simpang Empat	2 <sup>0</sup> 50'00"- 2 <sup>0</sup> 58'48"	99 <sup>0</sup> 33'87"- 99 <sup>0</sup> 50'21"
13. Teluk Dalam	2 <sup>0</sup> 45'00"- 2 <sup>0</sup> 52'47"	99 <sup>0</sup> 34'45"- 99 <sup>0</sup> 45'15"
14. Air Batu	2 <sup>0</sup> 47'34"- 2 <sup>0</sup> 57'18"	99 <sup>0</sup> 33'02"- 99 <sup>0</sup> 42'52"
15. Sei Dadap	2 <sup>0</sup> 53'33"- 2 <sup>0</sup> 59'08"	99 <sup>0</sup> 34'10"- 99 <sup>0</sup> 42'47"
16. Buntu Pane	2 <sup>0</sup> 46'09"- 2 <sup>0</sup> 56'59"	99 <sup>0</sup> 25'45"- 99 <sup>0</sup> 34'14"
17. Tinggi Raja	2 <sup>0</sup> 45'04"- 2 <sup>0</sup> 55'24"	99 <sup>0</sup> 27'38"- 99 <sup>0</sup> 36'54"
18. Setia Janji	2 <sup>0</sup> 53'49"- 2 <sup>0</sup> 58'22"	99 <sup>0</sup> 26'00"- 99 <sup>0</sup> 32'36"
19. Meranti	3 <sup>0</sup> 02'00"- 3 <sup>0</sup> 07'49"	99 <sup>0</sup> 35'19"- 99 <sup>0</sup> 38'57"
20. Pulo Bandring	2 <sup>0</sup> 55'07"- 3 <sup>0</sup> 04'13"	99 <sup>0</sup> 28'59"- 99 <sup>0</sup> 37'46"
21. Rawang Panca Arga	3 <sup>0</sup> 00'46"- 3 <sup>0</sup> 06'20"	99 <sup>0</sup> 36'23"- 99 <sup>0</sup> 41'37"
22. Air Joman	2 <sup>0</sup> 58'08"- 3 <sup>0</sup> 04'25"	99 <sup>0</sup> 39'08"- 99 <sup>0</sup> 46'54"
23. Silau Laut	3 <sup>0</sup> 00'56"- 3 <sup>0</sup> 10'00"	99 <sup>0</sup> 41'24"- 99 <sup>0</sup> 47'49"
24. Kisaran Barat	2 <sup>0</sup> 57'08"- 3 <sup>0</sup> 01'09"	99 <sup>0</sup> 33'00"- 99 <sup>0</sup> 37'51"
25. Kisaran Timur	2 <sup>0</sup> 56'55"- 3 <sup>0</sup> 01'30"	99 <sup>0</sup> 36'43"- 99 <sup>0</sup> 40'38"
<b>Asahan</b>	<b>2<sup>0</sup>30'00"- 3<sup>0</sup>10'00"</b>	<b>99<sup>0</sup>01' - 100<sup>0</sup>00'</b>

Sumber : Badan Pusat Statistik Kabupaten Asahan

Source : BPS-Statistics of Asahan Regency



**Tabel 1.1.5** Jarak Ibukota Kabupaten Asahan (Kisaran) ke Ibukota Kabupaten/Kota di Provinsi Sumatera Utara, 2019  
**Table 1.1.5** Distance from Regency's Capital City to Other Capital Cities of Regency/City in Sumatera Utara Province, 2019

Ibukota Kabupaten Asahan Regency's Capital of Asahan	Ibukota Kabupaten/Kota Capital City of Regency/City	Jarak Distance (km)
(1)	(2)	(3)
Kisaran	➤ Lima Puluh	50
	➤ Tebing Tinggi	80
	➤ Sei Rampah	110
	➤ Lubuk Pakam	130
	➤ Medan	158
	➤ Binjai	182
	➤ Stabat	200
	➤ Pematang Siantar	102
	➤ Kabanjahe	195
	➤ Sidikalang	227
	➤ Parapat	154
	➤ Balige	203
	➤ Tarutung	258
	➤ Sibolga	324
	➤ Tanjung Balai	27
➤ Rantau Prapat	127	
➤ Padangsidempuan	322	
➤ Panyabungan	393	

Sumber : Badan Pusat Statistik Kabupaten Asahan

Source : BPS-Statistics of Asahan Regency

## 1.2 Kondisi Iklim/*Climate Condition*

**Tabel**  
**Table** 1.2.1 Rata-Rata Jumlah Hujan dan Curah Hujan Setiap Bulan di Kabupaten Asahan, 2015 - 2019  
*Average of Rain and Rainfall of Asahan Regency, 2015 – 2019*

Tahun/Bulan <i>Year/Month</i>	Jumlah Hujan (hari) <i>Number of Rain (day)</i>	Curah Hujan (mm) <i>Rainfall (mm)</i>
(1)	(2)	(3)
2015	102	2 246
2016	119	2 070
2017	140	1 750
2018	116	1 942
<b>2019</b>	<b>122</b>	<b>1 680</b>
<i>Januari/January</i>	13	171
<i>Pebruari/February</i>	4	37
<i>Maret/March</i>	5	32
<i>April/April</i>	5	82
<i>Mei/May</i>	10	126
<i>Juni/June</i>	9	64
<i>Juli/July</i>	8	109
<i>Agustus/August</i>	11	168
<i>September/September</i>	7	100
<i>Oktober/October</i>	23	378
<i>Nopember/November</i>	16	234
<i>Desember/December</i>	11	179

Sumber : PTPN III Persero Kebun Sei Dadap

Source : *State Large Estates III in Sei Dadap*



## PENJELASAN TEKNIS

## TECHNICAL NOTES

1. **Kecamatan** dibentuk di wilayah Kabupaten/Kota dengan Perda Kabupaten/Kota yang berpedoman pada Peraturan Pemerintah. Kecamatan dipimpin oleh seorang camat yang dalam pelaksanaan tugasnya memperoleh pelimpahan sebagian wewenang bupati atau wali kota untuk menangani sebagian urusan otonomi daerah.
  2. **Desa/Kelurahan** dibentuk di wilayah kecamatan dengan Perda Kabupaten/Kota yang berpedoman pada Peraturan Pemerintah. Kepala Desa dipilih oleh rakyat sedangkan Lurah diangkat oleh Bupati/ Wali Kota atas usul Camat dari pegawai negeri sipil yang menguasai pengetahuan teknis pemerintahan dan memenuhi persyaratan sesuai dengan peraturan perundang-undangan.
  3. **Sekretariat DPRD** dipimpin oleh Sekretaris DPRD. Sekretaris DPRD Kabupaten/Kota diangkat dan diberhentikan oleh Bupati/Wali Kota dengan persetujuan DPRD Kabupaten/Kota.
  4. **Realisasi Penerimaan dan Pengeluaran Pemerintah Kabupaten** adalah realisasi/perhitungan APBD Kabupaten pada tiap tahun anggaran.
1. ***District*** was formed in the Regency/Manucipalities with Regulation Regency/Manucipalities which are based on Government Regulation. District led by a district head who in the performance of its duties obtain partial delegation of authority regent or mayor to handle most affairs of regional autonomy.
  2. ***The Village*** was formed in the districts with Regulation Regency/Manucipalities which are based on Government Regulation. Headman appointed by the Regent was elected by the people while the Mayor upon the recommendation of the Head of civil servants who master the technical knowledge of government and meets the requirements in accordance with legislation.
  3. ***Parliament Secretariat*** headed by the Secretary of Parliament. Secretariat of the Regency/Municipalities appointed and dismissed by the Regent/Mayor with the approval of parliament of Regency/Manucipalities.
  4. ***Actual revenue and expenditure of Regencial Government*** is the realization/provincial budget calculations for every fiscal year.

5. **Pendapatan Asli Daerah (PAD)** adalah pendapatan yang diperoleh daerah yang dipungut berdasarkan peraturan daerah sesuai dengan peraturan perundang-undangan, guna keperluan daerah yang bersangkutan dalam membiayai kegiatannya.
6. **Dana Perimbangan** adalah dana yang bersumber dari pendapatan APBN yang dialokasikan kepada Daerah untuk mendanai kebutuhan daerah dalam rangka pelaksanaan desentralisasi.
7. **Lain-lain Pendapatan yang Sah** adalah pendapatan lainnya dari pemerintah pusat dan atau dari instansi pusat, serta dari daerah lainnya.
5. **Original Local Government Revenue** is revenue that withheld based on local regulations in accordance with the legislation, for the purposes of financing their activities.
6. **Balanced Budget** is the fund coming from the state budget that allocated to regions to fund their needs in the context of decentralization.
7. **Other Legal Revenue** is other income that coming from the central government and or from the central agencies, as well as from other local government.

**ULASAN****DESCRIPTION****2.1 Wilayah Administratif**

Kabupaten Asahan pada bulan Desember 2018 terdiri dari 25 kecamatan, 177 desa dan 27 kelurahan yang terdiri dari 2 desa swadaya, 2 desa swakarya, 200 desa/kelurahan swasembada yang seluruhnya telah definitif. Dari 204 kepala desa atau lurah, 10 diantaranya dikepalai oleh perempuan atau sekitar 5 persen.

**2.2 Sumber Daya Manusia**

Jumlah PNS Otonomi daerah di Kabupaten Asahan tahun 2019 berjumlah 6.884 orang. Terdiri atas 2.218 orang (32%) PNS laki-laki dan sisanya sebanyak 4.666 orang (68%) adalah PNS perempuan. Jika dirinci menurut golongan, sebagian besar merupakan golongan III yaitu sebesar 51 persen dan yang terkecil adalah golongan I sebesar 1 persen. Dilihat dari tingkat pendidikannya, sebagian besar adalah tamatan S1 sebesar 55 persen, Diploma 22 persen dan SMA 18 persen.

**2.3 Pemilihan Umum**

Anggota DPRD Kabupaten Asahan pada tahun 2019 hasil Pemilu Legislatif tahun 2019 menghasilkan 45 orang anggota DPRD Kabupaten Asahan yang terdiri dari 8 orang dari Partai Gerindra, 7 orang dari Partai Golkar, 7 orang dari Partai PDI-Perjuangan, 6

**2.1. Administrative Area**

*Asahan Regency in December 2018 consists of 25 districts, 177 villages and 27 urban villages consisting of 2 villages self-supporting, 2 villages self-developing, self-sufficiency 200 villages/urban villages have been entirely self-sufficient middle definitive. Of the 204 village heads or village heads, 10 of which are headed by women or about 5 percent.*

**2.2. Human Resources**

*Number of civil servants Regional autonomy in Asahan regency in 2019 amounted to 6.884 people. Consisting of 2.218 people (32%) of male civil servants and the remaining 4.666 people (68%) were female civil servants. If classified according to the class, most of the class III is 51 percent and the smallest is class I of 1 percent. Judging from the level of education, most of the graduates S1 by 55 percent, 22 percent of Diploma and 18 percent of Senior High School.*

**2.3. General Election**

*Members of the Asahan Regency DPRD in 2019 from the 2019 Legislative Election resulted in 45 members of Asahan Regency DPRD consisting of 8 people from the Gerindra Party, 7 people from the Golkar Party, 7 from the PDI Perjuangan, 6 people*

orang dari Partai Demokrat, 5 orang dari PAN, 4 orang dari Partai Persatuan Pembangunan, 3 dari Partai Keadilan Sejahtera, 2 dari Hanura, 1 dari Partai Perindo, sedangkan Partai Kebangkitan Bangsa dan Partai Keadilan dan Persatuan Indonesia masing-masing 1 orang. Dari 45 orang tersebut 11 orang diantaranya adalah perempuan.

#### 2.4 Keuangan Pemerintah

Anggaran Pendapatan Pemerintah Daerah Kabupaten Asahan pada tahun 2019 tercatat sebesar 1,72 triliun rupiah, yang terdiri atas Pendapatan Asli Daerah (PAD) sebesar 149 miliar rupiah, dana perimbangan 1,19 triliun rupiah dan sisanya dari lain-lain pendapatan daerah yang sah sebesar 376 miliar rupiah. Sedangkan Anggaran Belanja Daerah Kabupaten Asahan pada tahun 2019 mencapai 1,52 triliun rupiah, yang terdiri atas belanja operasi sebesar 1,218 triliun rupiah dan belanja modal 304 miliar rupiah. Untuk transfer bantuan keuangan ke Desa dan lainnya sebesar 252 miliar rupiah. Dapat dilihat pada Tabel 2.4.1 - 2.4.4. Jika dibandingkan dari tahun 2018 Pendapatan Pemerintah Daerah Kabupaten Asahan mengalami kenaikan sebesar 6,69% sedangkan Anggaran Belanja Daerah Kabupaten Asahan mengalami peningkatan sebesar 9,04%.

*from the Demokrat Party, 5 from the PAN, 5 people from the Persatuan Pembangunan Party, 3 from the Keadilan Sejahtera Party, 2 from the Hanura Party, while the Perindo, Kebangkitan Bangsa and Keadilan and Persatuan Indonesia each had 1 person. Of the 45 people, 11 of them were women.*

#### 2.4 Government Finance

*The Income of Regional of Asahan in 2019 were Rp1,72 trillion, which is consisting of Local Government Original Receipt (PAD) which were 149 billion rupiahs, the Balanced Budget which were 1,19 trillion rupiahs, and the rest from other authorized sources which where 376 million rupiahs. The plan expenditure for the year 2019 were amounted to 1,52 trillion rupiahs, which consist of operating expenses 1,218 trillion rupiahs and the capital expenditure 304 billion rupiahs. Sharing expenditure to Villages and other were 252 billion rupiahs. Can be seen in the Table 2.4.1 - 2.4.4. When compared from Year 2018 the Income of Regional of Asahan increased of 6,69% while the district budget is asahan decreased of 9,04%.*

## 2.5 Pertanahan

Pada tahun 2019 Kementerian Agraria dan Tata Ruang/BPN Kantor Kabupaten Asahan telah menerbitkan sebanyak 4.936 sertifikat tanah dalam prosedur rutin. Dari jumlah tersebut 4.855 buah berstatus hak milik, 62 buah berstatus hak guna bangunan, 13 buah berstatus hak pakai dan sisanya 6 buah hak guna usaha. Kementerian Agraria dan Tata Ruang/BPN Kantor Kabupaten Asahan juga menerbitkan 1.835 sertifikat tanah berstatus hak milik dengan prosedur proyek.

## 2.6 Administrasi Pemerintahan

Susunan pemerintahan Kabupaten Asahan periode 2014–2019 terdiri dari bupati, wakil bupati, sekretariat daerah, sekretariat DPRD, dinas daerah, lembaga teknis daerah, kecamatan, dan kelurahan. Lembaga Teknis Daerah merupakan unsur pendukung tugas kepala daerah dalam penyusunan dan pelaksanaan kebijakan daerah yang bersifat spesifik berbentuk badan, kantor, atau rumah sakit umum daerah. Dipimpin oleh kepala badan, kepala kantor, atau kepala rumah sakit umum daerah yang diangkat oleh kepala daerah dari pegawai negeri sipil yang memenuhi syarat atas usul Sekretaris Daerah.

Dinas Daerah merupakan unsur pelaksana otonomi daerah. Dinas daerah dipimpin oleh kepala dinas yang diangkat dan diberhentikan oleh kepala daerah dari

## 2.5 Land Affairs

*In the year 2019 Agrarian ministries and spatial planning/BPN Asahan Regency has issued land certificates as many as 4.936 in a routine procedure. From this number 4.855 pieces of property status, 62 pieces of building possession right, 13 pieces of use right and 6 pieces of business purpose right. Agrarian ministries and spatial planning/BPN Asahan Regency also issued 1.835 certificates of land ownership status with project procedures.*

## 2.6 Public Administration

*The composition of district administration Asahan 2014-2019 period consists of regent, vice regent, regional secretariat, the secretariat of Parliament, local agencies, regional technical agencies, districts, and villages. Regional Technical Institute is a supporting element of the task of regional heads in the preparation and implementation of regional policies that are specific entity, office, or district hospitals. Chaired by the head of the body, the head office, or the head of district general hospitals appointed by the regional head of the civil servants who qualified at the proposal of the Regional Secretary.*

*Regional Department is implementing the element of regional autonomy. Local agencies led by head of department who is appointed and dismissed by the regional*



pegawai negeri sipil yang memenuhi syarat atas usul Sekretaris Daerah.

*head of the civil servants who qualified at the proposal of the Regional Secretary.*

Pada tahun 2019 Dinas Kependudukan dan Catatan Sipil Kabupaten Asahan telah menerbitkan sebanyak 26.824 Akta Kelahiran, jika dibandingkan dengan Tahun 2018 terjadi kenaikan sebesar 10% lebih tinggi dari Tahun 2018. Kecamatan yang paling banyak menerbitkan akta kelahiran yaitu Kecamatan Kisaran Timur sebesar 2.802, lalu Kecamatan Air Joman 2.040 akta. Sedangkan kecamatan paling sedikit menerbitkan akta kelahiran yaitu 338 akta dari Kecamatan Setia Janji.

*In 2019 the Department of Population and Civil Asahan Regency has issued a total of 26.824 birth certificates, when compared with the year 2018 an increase of 10 percent, higher than the year 2018. District of the most widely issued a birth certificate that is Kisaran Timur District for 2.802, then Air Joman District 2.040 deed. While the district for at least a birth certificate that is issued a certificate of 338 Setia Janji District.*

**Jumlah Pegawai Negeri Sipil  
Pemerintah Daerah Tahun 2019**

*Number of Civil Servant in Regional Government*

**Jenis Kelamin / Sex**

**Laki-laki**  
*Male*

**2.218**

*Orang/person*



**Perempuan**  
*Female*

**4.666**

*Orang/person*

**Jenjang Pendidikan / Education Level**

**SD**

**45**

**D1/D2**

**1.521**

**SMP**

**68**

**D1/S1**

**3.754**

**SMA**

**1.268**

**S2/S3**

**228**

**Jumlah Penggunaan Hak-hak  
atas Tanah yang Diselesaikan  
Melalui Proyek di Kab. Asahan  
2019**

*Number of Land Right Using Finished by Project  
2019*

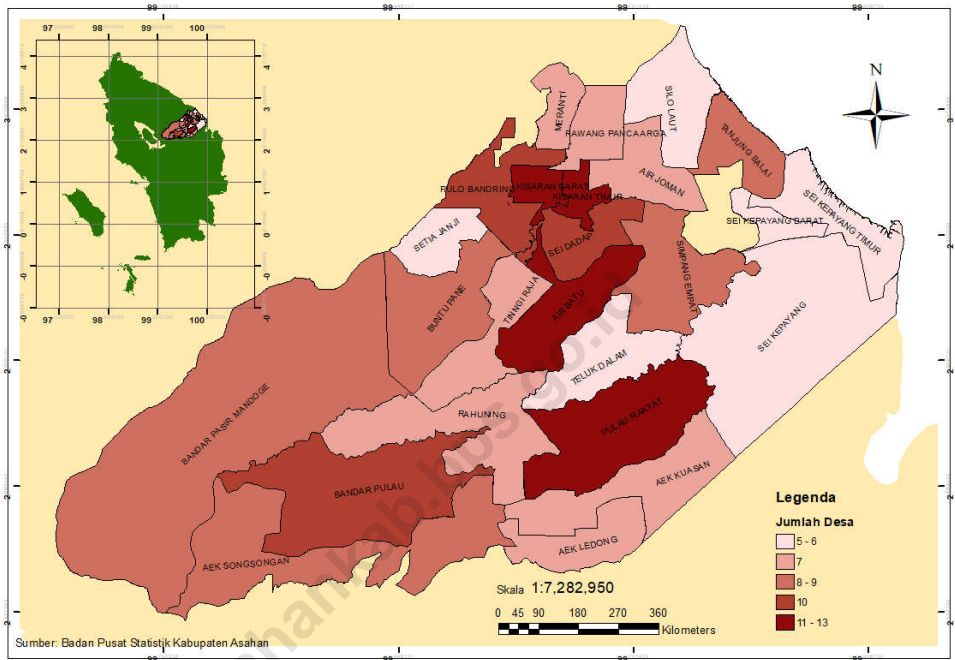
**1.835**

**hak tanah**  
*land rights*



**Gambar** 2.1  
**Figure**

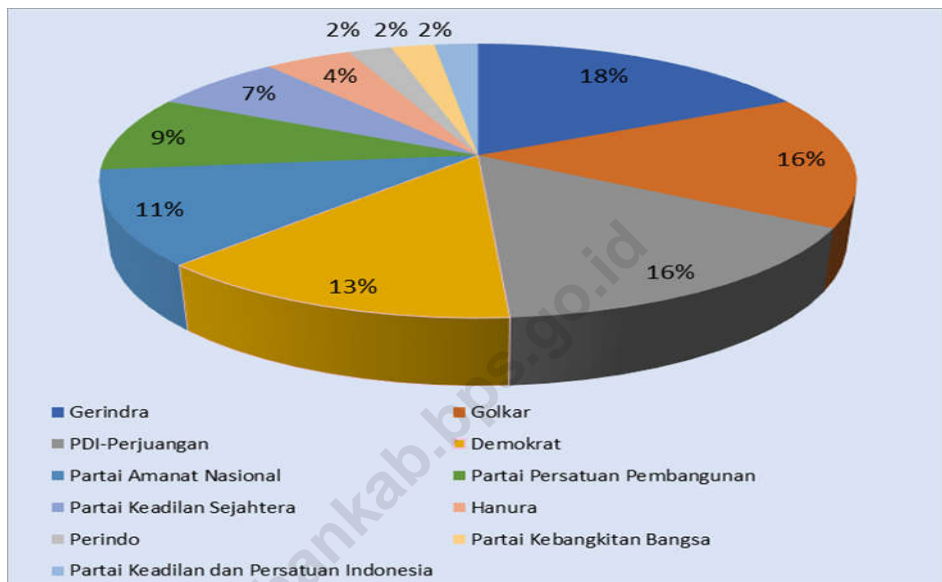
**Banyaknya Desa/ Kelurahan Menurut Kecamatan, 2019**  
**Number of Village/Suburbans by District, 2019**



Sumber : Badan Pusat Statistik Kabupaten Asahan  
Source : BPS-Statistics of Asahan Regency

**Gambar** 2.2  
**Figure**

**Komposisi Anggota DPRD Kabupaten Asahan Menurut Partai (persen), 2019**  
**Member of Asahan Regency House of Parliament Member by Party (percentage), 2019**



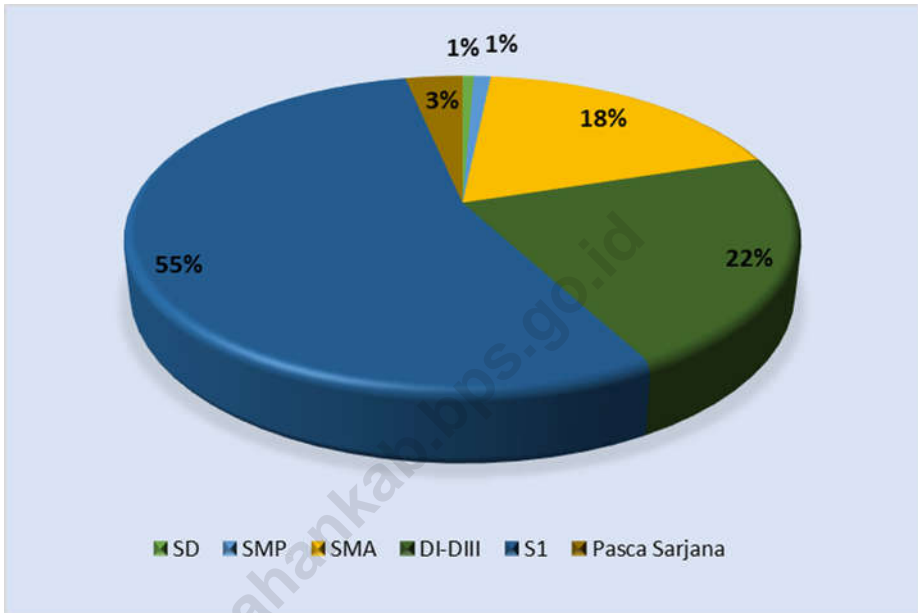
Sumber : Sekretariat DPRD Kabupaten Asahan

Source : House of Parliament of Asahan Regency Secretary

**Gambar**  
**Figure**

2.3

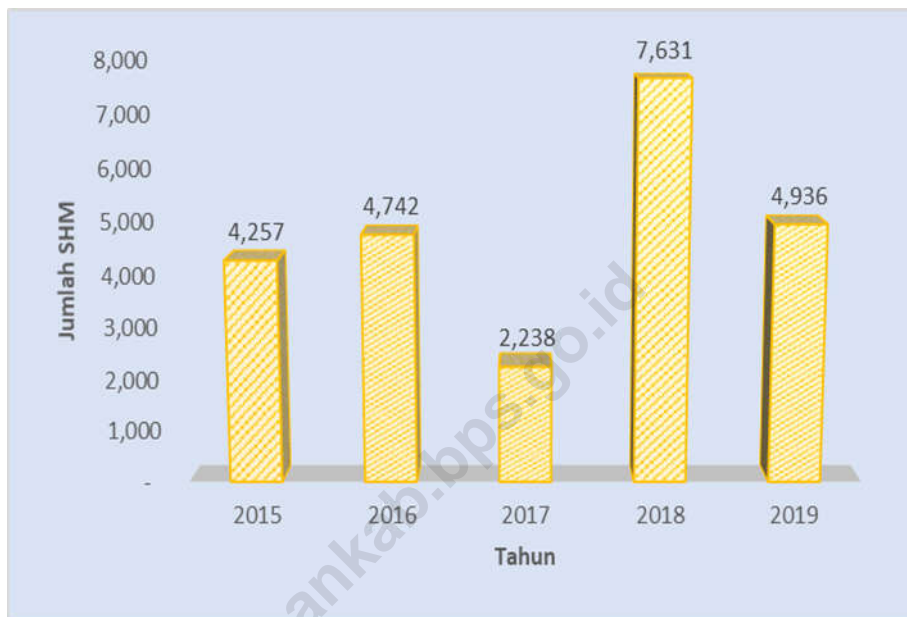
**Persentase Pegawai Negeri Sipil Pemerintah Daerah Menurut Tingkat Pendidikan (persen), 2019**  
**Percentage of Civil Servant in Regional Government by Level of Education (percentage), 2019**



Sumber : Badan Kepegawaian Daerah Kabupaten Asahan

Source : State Peopleel Administration Board Representative Office of Asahan Regency

**Gambar** 2.4 **Grafik Jumlah Sertifikat Hak Atas Tanah, 2015 – 2019**  
**Figure** 2.4 **Number of Rights on Land Certificates, 2015 – 2019**



Sumber : Kementerian Agraria dan Tata Ruang/BPN Kantor Kabupaten Asahan

Source : Agrarian ministries and spatial planning/BPN-Land Board Representative Office of Asahan Regency

## 2.1 Wilayah Administrasi/ *Administrative Area*

**Tabel** 2.1.1 Jumlah Desa/ Kelurahan Menurut Kecamatan di Kabupaten Asahan, 2015-2019  
**Table** 2.1.1 *Number Of Village by District In Asahan Regency, 2015-2019*

	Kecamatan <i>District</i>	2015	2016	2017	2018	2019
	(1)	(2)	(3)	(4)	(5)	(6)
1.	B. P. Mandoge	9	9	9	9	9
2.	Bandar Pulau	10	10	10	10	10
3.	Aek Songsongan	9	9	9	9	9
4.	Rahuning	7	7	7	7	7
5.	Pulau Rakyat	12	12	12	12	12
6.	Aek Kuasan	7	7	7	7	7
7.	Aek Ledong	7	7	7	7	7
8.	Sei Kepayang	6	6	6	6	6
9.	Sei Kepayang Barat	6	6	6	6	6
10.	Sei Kepayang Timur	5	5	5	5	5
11.	Tanjung Balai	8	8	8	8	8
12.	Simpang Empat	8	8	8	8	8
13.	Teluk Dalam	6	6	6	6	6
14.	Air Batu	12	12	12	12	12
15.	Sei Dadap	10	10	10	10	10
16.	Buntu Pane	9	9	9	9	9
17.	Tinggi Raja	7	7	7	7	7
18.	Setia Janji	5	5	5	5	5
19.	Meranti	7	7	7	7	7
20.	Pulo Bandring	10	10	10	10	10
21.	Rawang Panca Arga	7	7	7	7	7
22.	Air Joman	7	7	7	7	7
23.	Silau Laut	5	5	5	5	5
24.	Kisaran Barat	13	13	13	13	13
25.	Kisaran Timur	12	12	12	12	12
	<b>Asahan</b>	<b>204</b>	<b>204</b>	<b>204</b>	<b>204</b>	<b>204</b>

Sumber : Peraturan Kepala Badan Pusat Statistik Nomor 3 Tahun 2019 Tanggal 6 Mei 2019 tentang Perubahan Atas Peraturan Kepala Badan Pusat Statistik Nomor 90 Tahun 2018 tentang Kode dan Nama Wilayah Kerja Statistik Tahun 2018

Source : *Tahun 2018/Chief Statistician Regulation Number 3/2019, May 6 2019, as a revision of Chief Statistician Regulation Number 90 of 2018 on Code and Name of Regional Level of Data Collection.*



**Tabel** 2.1.2 Jumlah Desa/ Kelurahan, Dusun atau Lingkungan Menurut Kecamatan di Kabupaten Asahan, 2019  
**Table** 2.1.2 Number Of Village, Hamlet Or The Environment by District In Asahan Regency, 2019

	Kecamatan <i>District</i>	Desa <i>Village</i>	Kelurahan <i>Village</i>	Dusun/Lingk. <i>Hamlet</i>
	(1)	(2)	(3)	(4)
1.	B. P. Mandoge	9	-	92
2.	Bandar Pulau	10	-	60
3.	Aek Songsongan	9	-	53
4.	Rahuning	7	-	46
5.	Pulau Rakyat	12	-	75
6.	Aek Kuasan	6	1	50
7.	Aek Ledong	7	-	45
8.	Sei Kepayang	6	-	73
9.	Sei Kepayang Barat	6	-	35
10.	Sei Kepayang Timur	5	-	49
11.	Tanjung Balai	8	-	63
12.	Simpang Empat	8	-	73
13.	Teluk Dalam	6	-	35
14.	Air Batu	12	-	64
15.	Sei Dadap	10	-	59
16.	Buntu Pane	9	-	74
17.	Tinggi Raja	7	-	54
18.	Setia Janji	5	-	45
19.	Meranti	7	-	52
20.	Pulo Bandring	10	-	85
21.	Rawang Panca Arga	7	-	71
22.	Air Joman	6	1	61
23.	Silau Laut	5	-	55
24.	Kisaran Barat	-	13	74
25.	Kisaran Timur	-	12	95
	<b>Asahan</b>	<b>177</b>	<b>27</b>	<b>1 538</b>

Sumber : Dinas Pemberdayaan Masyarakat dan Desa Kabupaten Asahan

Source : *Inhabitants and Village Development Board of Asahan Regency*

**Tabel** 2.1.3 **Nama-Nama Kelurahan di Kabupaten Asahan, 2019**  
**Table** *List Name of Village in Asahan Regency, 2019*

Kecamatan <i>District</i>	Nama Kelurahan <i>Name of Village</i>
(1)	(2)
1. AEK KUASAN	➤ Aek Loba Pekan
2. AIR JOMAN	➤ Binjai Serbangan
3. KISARAN BARAT	➤ Sei Renggas ➤ Sendang Sari ➤ Kisaran Barat ➤ Tegal Sari ➤ Tebing Kisaran ➤ Kisaran Kota ➤ Kisaran Baru ➤ Mekar Baru ➤ Sidodadi ➤ Dadimulyo ➤ Sidomukti ➤ Bunut ➤ Bunut Barat
4. KISARAN TIMUR	➤ Sentang ➤ Kedai Ledang ➤ Kisaran Naga ➤ Teladan ➤ Kisaran Timur ➤ Selawan ➤ Mutiara ➤ Siumbut Baru ➤ Siumbut Umbut ➤ Karang Anyer ➤ Gambir Baru ➤ Lestari

Sumber : Badan Pusat Statistik Kabupaten Asahan  
 Source : *BPS-Statistics of Asahan Regency*

**Tabel** 2.1.4 **Klasifikasi Desa/Kelurahan Menurut Kecamatan, 2019**  
**Table** 2.1.4 **Classification of Village by District, 2019**

	<b>Kecamatan District</b>	<b>Swadaya Self Supporting</b>	<b>Swakarya Self Developing</b>	<b>Swasembada Self Sufficient</b>	<b>Jumlah</b>
	(1)	(2)	(3)	(4)	(5)
1.	B. P. Mandoge	-	-	9	9
2.	Bandar Pulau	-	-	9	9
3.	Aek Songsongan	-	-	10	10
4.	Rahuning	-	-	7	7
5.	Pulau Rakyat	-	-	12	12
6.	Aek Kuasan	-	-	7	7
7.	Aek Ledong	-	-	7	7
8.	Sei Kepayang	-	-	6	6
9.	Sei Kepayang Barat	-	-	6	6
10.	Sei Kepayang Timur	-	-	5	5
11.	Tanjung Balai	-	-	8	8
12.	Simpang Empat	-	-	8	8
13.	Teluk Dalam	-	1	5	6
14.	Air Batu	-	-	12	12
15.	Sei Dadap	-	-	10	10
16.	Buntu Pane	-	-	9	9
17.	Tinggi Raja	1	-	6	7
18.	Setia Janji	1	1	3	5
19.	Meranti	-	-	7	7
20.	Pulo Bandring	-	-	10	10
21.	Rawang Panca Arga	-	-	7	7
22.	Air Joman	-	-	7	7
23.	Silau Laut	-	-	5	5
24.	Kisaran Barat	-	-	13	13
25.	Kisaran Timur	-	-	12	12
	<b>Asahan</b>	<b>2</b>	<b>2</b>	<b>200</b>	<b>204</b>

Sumber : Dinas Pemberdayaan Masyarakat dan Desa Kabupaten Asahan

Source : Inhabitants and Village Development Board of Asahan Regency

**Tabel** 2.1.5 **Jumlah Kepala Desa/Lurah Menurut Jenis Kelamin dan Kecamatan, 2019**  
**Table** *Number of Headman by Sex and District, 2019*

	<b>Kecamatan</b> <i>District</i>	<b>Laki-laki</b> <i>Male</i>	<b>Perempuan</b> <i>Female</i>	<b>Jumlah</b> <i>Total</i>
	(1)	(2)	(3)	(4)
1.	B. P. Mandoge	9	-	9
2.	Bandar Pulau	9	1	10
3.	Aek Songsongan	7	2	9
4.	Rahuning	7	-	7
5.	Pulau Rakyat	12	-	12
6.	Aek Kuasan	6	1	7
7.	Aek Ledong	7	-	7
8.	Sei Kepayang	6	-	6
9.	Sei Kepayang Barat	6	-	6
10.	Sei Kepayang Timur	5	-	5
11.	Tanjung Balai	8	-	8
12.	Simpang Empat	8	-	8
13.	Teluk Dalam	6	-	6
14.	Air Batu	12	-	12
15.	Sei Dadap	9	1	10
16.	Buntu Pane	9	-	9
17.	Tinggi Raja	7	-	7
18.	Setia Janji	5	-	5
19.	Meranti	6	1	7
20.	Pulo Bandring	10	-	10
21.	Rawang Panca Arga	7	-	7
22.	Air Joman	7	-	7
23.	Silau Laut	5	-	5
24.	Kisaran Barat	11	2	13
25.	Kisaran Timur	10	2	12
	<b>Asahan</b>	<b>194</b>	<b>10</b>	<b>204</b>

Sumber : Dinas Pemberdayaan Masyarakat dan Desa Kabupaten Asahan  
 Source : *Inhabitants and Village Development Board of Asahan Regency*

Tabel  
Table

2.1.6

Jumlah Kepala Desa/Lurah, Perangkat Desa/Kelurahan dan  
Kepala Dusun/Lingkungan Menurut Kecamatan, 2019  
*Number of Village Chief, Tool Village and Village Head/  
Environment by District, 2019*

	Kecamatan <i>District</i>	Jumlah Kepala Desa/ Lurah	Jumlah Perangkat Desa/ Kelurahan	Jumlah Kepala Dusun/ Lingkungan
	(1)	(2)	(3)	(4)
1.	B. P. Mandoge	9	54	92
2.	Bandar Pulau	10	60	60
3.	Aek Songsongan	9	54	53
4.	Rahuning	7	42	46
5.	Pulau Rakyat	12	72	75
6.	Aek Kuasan	7	42	50
7.	Aek Ledong	7	42	45
8.	Sei Kepayang	6	36	73
9.	Sei Kepayang Barat	6	36	35
10.	Sei Kepayang Timur	5	30	49
11.	Tanjung Balai	8	48	63
12.	Simpang Empat	8	48	73
13.	Teluk Dalam	6	36	35
14.	Air Batu	12	72	64
15.	Sei Dadap	10	60	59
16.	Buntu Pane	9	54	74
17.	Tinggi Raja	7	40	54
18.	Setia Janji	5	28	45
19.	Meranti	7	42	52
20.	Pulo Bandring	10	60	85
21.	Rawang Panca Arga	7	42	71
22.	Air Joman	7	42	61
23.	Silau Laut	5	30	55
24.	Kisaran Barat	13	65	74
25.	Kisaran Timur	12	60	95
	<b>Asahan</b>	<b>204</b>	<b>1 195</b>	<b>1 538</b>

Sumber : Dinas Pemberdayaan Masyarakat dan Desa Kabupaten Asahan

Source : *Inhabitants and Village Development Board of Asahan Regency*

**Tabel** 2.1.7 **Kelompok Binaan PKK, 2018 - 2019**  
**Table** *Patronage Groups Family Welfare Program, 2018 – 2019*

	Kecamatan <i>District</i>	2018		2019	
		Jumlah PKK Kelompok Binaan	Jumlah PKK Kelompok Binaan	Jumlah PKK Kelompok Binaan	Jumlah PKK Kelompok Binaan
	(1)	(2)	(3)	(4)	(5)
1.	B. P. Mandoge	9	18	9	18
2.	Bandar Pulau	10	1	10	1
3.	Aek Songsongan	9	3	9	3
4.	Rahuning	7	1	7	1
5.	Pulau Rakyat	12	1	12	1
6.	Aek Kuasan	7	7	7	7
7.	Aek Ledong	7	2	7	2
8.	Sei Kepayang	6	6	6	6
9.	Sei Kepayang Barat	6	1	6	1
10.	Sei Kepayang Timur	5	-	5	-
11.	Tanjung Balai	8	1	8	1
12.	Simpang Empat	8	8	8	8
13.	Teluk Dalam	6	-	6	-
14.	Air Batu	12	12	12	12
15.	Sei Dadap	10	-	10	-
16.	Buntu Pane	9	-	9	-
17.	Tinggi Raja	7	7	7	7
18.	Setia Janji	5	-	5	-
19.	Meranti	7	1	7	1
20.	Pulo Bandring	10	2	10	2
21.	Rawang Panca Arga	7	2	7	2
22.	Air Joman	7	6	7	6
23.	Silau Laut	5	1	5	1
24.	Kisaran Barat	13	1	13	1
25.	Kisaran Timur	12	-	12	-
	<b>Asahan</b>	<b>204</b>	<b>81</b>	<b>204</b>	<b>81</b>

Sumber : Dinas Pemberdayaan Masyarakat dan Desa Kab. Asahan

Source : *Inhabitants and Village Development Board of Asahan Regency*

**Tabel** 2.1.8 **Kelompok Binaan LPM di Kabupaten Asahan, 2018 - 2019**  
**Table** 2.1.8 **Patronage Groups Community Development Institute in Asahan Regency, 2018 – 2019**

	Kecamatan <i>District</i>	2018		2019	
		Jumlah LPM	Jumlah Kelompok Binaan	Jumlah LPM	Jumlah Kelompok Binaan
	(1)	(2)	(3)	(4)	(5)
1.	B. P. Mandoge	9	-	9	-
2.	Bandar Pulau	10	1	10	1
3.	Aek Songsongan	9	-	9	-
4.	Rahuning	7	1	7	1
5.	Pulau Rakyat	12	1	12	1
6.	Aek Kuasan	7	-	7	-
7.	Aek Ledong	7	2	7	2
8.	Sei Kepayang	6	1	6	1
9.	Sei Kepayang Barat	6	-	6	-
10.	Sei Kepayang Timur	5	-	5	-
11.	Tanjung Balai	8	-	8	-
12.	Simpang Empat	8	2	8	2
13.	Teluk Dalam	6	-	6	-
14.	Air Batu	12	-	12	-
15.	Sei Dadap	10	-	10	-
16.	Buntu Pane	9	-	9	-
17.	Tinggi Raja	7	-	7	-
18.	Setia Janji	5	-	5	-
19.	Meranti	7	-	7	-
20.	Pulo Bandring	10	2	10	2
21.	Rawang Panca Arga	7	-	7	-
22.	Air Joman	7	2	7	2
23.	Silau Laut	5	-	5	-
24.	Kisaran Barat	13	-	13	-
25.	Kisaran Timur	12	-	12	-
	<b>Asahan</b>	<b>204</b>	<b>12</b>	<b>204</b>	<b>12</b>

Sumber : Dinas Pemberdayaan Masyarakat dan Desa Kab. Asahan

Source : *Inhabitants and Village Development Board of Asahan Regency*

## 2.2 Dewan Perwakilan Rakyat Daerah

### *Regional House of Representative*

Jumlah Anggota Dewan Perwakilan Rakyat Daerah  
Menurut Partai Politik dan Jenis Kelamin di Kabupaten  
Asahan, 2019

**Tabel**  
**Table**

2.2.1

*Number of Regional House of Representative's Members  
by Political Parties and Sex in Asahan Regency, 2019*

	Partai Politik <i>Political Party</i>	Jumlah <i>Total</i>			Persentase <i>Percentage</i>
		Laki- Laki <i>Male</i>	Perem- puan <i>Female</i>	Total <i>Total</i>	
	(1)	(2)	(3)	(4)	(5)
1.	Gerindra	7	1	8	18
2.	Golkar	7	-	7	16
3.	PDI-Perjuangan	3	4	7	16
4.	Demokrat	3	3	6	13
5.	Partai Amanat Nasional	4	1	5	11
6.	Partai Persatuan Pembangunan	4	-	4	9
7.	Partai Keadilan Sejahtera	3	-	3	7
8.	Hanura	1	1	2	4
9.	Perindo	-	1	1	2
10.	Partai Kebangkitan Bangsa	1	-	1	2
11.	Partai Keadilan dan Persatuan Indonesia	1	-	1	2
<b>Jumlah/ Total</b>		<b>34</b>	<b>11</b>	<b>45</b>	<b>100</b>

Sumber : Sekretariat DPRD Kabupaten Asahan

Source : *Secretariat of the Regional House of Representative Asahan Regency*



**Tabel** 2.2.2 **Jumlah Rapat dan Keputusan DPRD Kabupaten Asahan, 2015 – 2019**  
**Table** 2.2.2 **Number of Meeting and Decree Parliament of Asahan Regency, 2015 – 2019**

Rapat/Keputusan Meeting/Decree	Tahun Year				
	2015	2016	2017	2018	2019
(1)	(2)	(3)	(4)	(5)	(6)
<b>A. Rapat/Meeting</b>					
1. Paripurna/ <i>Plenary Session</i>	38	31	38	39	28
2. Panitia Musyawarah	18	21	19	15	13
3. Panitia Anggaran/ <i>Budged</i>	54	34	65	43	53
4. Koordinasi Gabungan	-	-	-	-	-
5. Panitia Khusus/ <i>Special Committee</i>	-	-	-	30	24
<b>Jumlah/Total A</b>	<b>110</b>	<b>86</b>	<b>122</b>	<b>97</b>	<b>118</b>
<b>B. Keputusan/Decree</b>					
1. Peraturan Daerah (Perda)/	2	15	-	14	8
2. Keputusan DPRD/ <i>Parliament</i>	16	13	22	20	14
3. Pernyataan/ <i>Statement</i>	-	-	-	-	-
4. Pernyataan Pendapat/ <i>Opinion</i>	-	-	-	-	-
5. Resolusi/ <i>Resolution</i>	-	-	-	-	-
6. Kesimpulan Rapat/ <i>Meeting</i>	-	-	-	-	-
7. Keputusan Pimpinan DPRD/ <i>Chairpeople's Decree</i>	3	4	3	2	3
8. Keputusan Panitia Musyawarah <i>Committee Decree</i>	-	-	-	-	-
9. Memorandum/ <i>Memorandum</i>	-	-	-	-	-
<b>Jumlah/Total B</b>	<b>21</b>	<b>32</b>	<b>25</b>	<b>36</b>	<b>25</b>
<b>Jumlah/Total (A + B)</b>	<b>122</b>	<b>131</b>	<b>118</b>	<b>133</b>	<b>143</b>

Sumber : Sekretariat DPRD Kabupaten Asahan

Source : *Secretariat of the Regional House of Representative Asahan Regency*

**Tabel** 2.2.3 Jumlah Kegiatan DPRD, 2015 - 2019  
**Table** 2.2.3 *Parliament Activity, 2015 - 2019*

Jenis Sidang <i>Type of Session</i>	Tahun <i>Year</i>				
	2015	2016	2017	2018	2019
(1)	(2)	(3)	(4)	(5)	(6)
1. Istimewa/ <i>Special Session</i>	2	5	3	4	5
2. Paripurna/ <i>Plenary Session</i>	38	26	38	35	20
3. Khusus/ <i>Particular Session</i>	-	-	-	-	-
4. Rapat/ <i>Regular Meeting</i>	-	-	-	-	-
5. Panitia Anggaran/ <i>Budget Committee</i>	54	34	65	43	53
6. Panitia Khusus/ <i>Special Committee</i>	-	-	-	30	24
7. Rapat Kerja Komisi Dengar Pendapat : <i>Meeting of Hearing Commission</i>					
a. Komisi A	30	18	8	20	6
b. Komisi B	10	10	4	16	20
c. Komisi C	15	24	14	21	25
d. Komisi D	33	33	5	5	5
e. Komisi E	-	-	-	-	-
8. Rapat Rutin Komisi A, B, C, D, E <i>Routine Meeting of Commission</i>					
a. Komisi A	22	39	22	17	20
b. Komisi B	33	12	19	15	22
c. Komisi C	12	18	12	12	25
d. Komisi D	20	27	20	22	12
e. Komisi E	-	-	-	-	-
<b>Jumlah/Total</b>	<b>269</b>	<b>246</b>	<b>210</b>	<b>210</b>	<b>237</b>

Sumber : Sekretariat DPRD Kabupaten Asahan

Source : *Secretariat of the Regional House of Representative Asahan Regency*

## 2.3 Sumber Daya Manusia/*Human Resources*

**Tabel** 2.3.1 Jumlah Pegawai Negeri Sipil Pemerintah Daerah Menurut Jabatan dan Jenis Kelamin di Kabupaten Asahan, 2019  
**Table** 2.3.1 *Number of Civil Servant in Regional Government by Position and Sex in Asahan Regency, 2019*

	Jabatan <i>Position</i>	Jenis Kelamin <i>Sex</i>		Jumlah <i>Total</i>
		Pria <i>Male</i>	Wanita <i>Female</i>	
	(1)	(2)	(3)	(4)
1.	Fungsional Tertentu/ <i>Spesific Functional</i>	932	4 025	4 957
2.	Fungsional Umum/Staf/ <i>General Functional</i>	708	318	1 026
3.	Struktural/ <i>Structural</i>	578	323	901
<b>Jumlah/ <i>Total</i></b>		<b>2 218</b>	<b>4 666</b>	<b>6 884</b>

Sumber : Badan Kepegawaian Daerah Kabupaten Asahan

Source : *State Peopleel Administration Board Representative Office of Asahan Regency*

**Tabel  
Table****2.3.2**

**Jumlah Pegawai Negeri Sipil Pemerintah Daerah Menurut  
Tingkat Pendidikan dan Jenis Kelamin di Kabupaten Asahan,  
2019**  
*Number of Civil Servant in Regional Government by Education  
Level and Sex in Asahan Regency, 2019*

	Pendidikan <i>Education</i>	Jenis Kelamin		Jumlah <i>Total</i>
		<i>Sex</i>		
		Pria <i>Male</i>	Wanita <i>Female</i>	
(1)	(2)	(3)	(4)	
1.	Sampai dengan SD/ <i>Up to Primary School</i>	40	5	45
2.	SLTP/Sederajat/ <i>Vocational Junior High School</i>	60	8	68
3.	SMA/Sederajat/ <i>Vocational Senior High School</i>	506	762	1 268
4.	Diploma I,II/ Akta I,II/ <i>Diploma I,II/ Akta I,II</i>	243	1 278	1 521
5.	Diploma III/ Akta III/ Tingkat Sarjana/ <i>University</i> <i>Graduates</i>	1 212	2 542	3 754
6.	Pasca Sarjana/ <i>University</i> <i>Graduates</i>	157	71	228
<b>Jumlah/ <i>Total</i></b>		<b>2 218</b>	<b>4 666</b>	<b>6 884</b>

Sumber : Badan Kepegawaian Daerah Kabupaten Asahan

Source : *State Peopleel Administration Board Representative Office of Asahan Regency*

**Tabel** 2.3.3 **Jumlah Pegawai Negeri Sipil Pemerintah Daerah Menurut Tingkat Kepangkatan dan Jenis Kelamin di Kabupaten Asahan, 2019**  
**Table** 2.3.3 **Number of Civil Servant in Regional Government by Rank Level and Sex in Asahan Regency, 2019**

	Tingkat Kepangkatan <i>Rank Level</i>	Jenis Kelamin		Jumlah <i>Total</i>
		Sex		
		Pria <i>Male</i>	Wanita <i>Female</i>	
(1)	(2)	(3)	(4)	
1.	I/A (Juru Muda)	2	-	2
2.	I/B (Juru Muda Tingkat I)	3	2	5
3.	I/C (Juru)	22	4	26
4.	I/D (Juru Tingkat I)	13	1	14
5.	II/A (Pengatur Muda)	95	84	179
6.	II/B (Pengatur Muda Tingkat I)	72	70	142
7.	II/C (Pengatur)	180	484	664
8.	II/D (Pengatur Tingkat I)	103	165	268
9.	III/A (Penata Muda)	242	551	793
10.	III/B (Penata Muda Tingkat I)	237	654	891
11.	III/C (Penata)	279	505	784
12.	III/D (Penata Tingkat I)	370	694	1 064
13.	IV/A (Pembina)	393	1056	1 449
14.	IV/B (Pembina Tingkat I)	169	391	560
15.	IV/C (Pembina Utama Muda)	36	4	40
16.	IV/D (Pembina Utama Madya)	2	1	3
17.	IV/E (Pembina Utama)	-	-	-
<b>Jumlah/ Total</b>		<b>2 218</b>	<b>4 666</b>	<b>6 884</b>

Sumber : Badan Kepegawaian Daerah Kabupaten Asahan

Source : State Peopleel Administration Board Representative Office of Asahan Regency

**Tabel**  
**Table**

2.3.4

**Banyaknya Pegawai Negeri Sipil (PNS) Menurut Dinas/Instansi  
Pemerintah dan Golongan di Kabupaten Asahan (orang), 2019**  
**Number of Civil Servants (PNS) by Department/Government  
Agencies and Groups in Asahan Regency (people), 2019**

	Dinas/Instansi Pemerintah Department/ Government Agencies	Golongan Rank									
		I					II				
		A	B	C	D	Jlh	A	B	C	D	Jlh
(1)	(2)	(3)	(4)	(5)	(6)	(7)	(8)	(9)	(10)	(11)	
1.	Sekretariat Daerah	-	-	5	-	5	2	1	14	4	21
2.	Sekretariat DPRD	-	1	-	-	1	3	1	10	3	17
3.	Sekretariat KPU	-	-	-	-	-	-	-	1	-	1
4.	Sekretariat KORPRI	-	-	-	-	-	-	-	1	-	1
5.	Dinas	1	2	10	4	17	40	23	92	55	210
6.	Badan	-	-	3	-	3	6	6	17	11	40
7.	RSUD	-	2	5	2	9	5	4	25	27	61
8.	Kecamatan	-	-	2	2	4	9	20	51	11	91
9.	Kelurahan	-	-	-	-	-	3	8	23	11	45
10.	Puskesmas	-	-	-	-	-	27	6	373	93	499
11.	Pengawas/ SKB	-	-	-	-	-	-	1	1	-	2
12.	Korwil Dinas Pendidikan Kecamatan	-	-	-	-	-	4	6	4	5	19
13.	Guru TK	-	-	-	-	-	-	-	-	-	-
14.	Guru SD	-	-	1	6	7	74	54	48	44	220
15.	Guru SMP	1	-	-	-	1	6	12	4	4	26
<b>Jumlah/Total</b>		<b>2</b>	<b>5</b>	<b>26</b>	<b>14</b>	<b>47</b>	<b>179</b>	<b>142</b>	<b>664</b>	<b>268</b>	<b>1 253</b>

Lanjutan Tabel/ *Continued Table 2.3.4*

Dinas/Instansi Pemerintah <i>Department/ Government Agencies</i>	Golongan/ <i>Rank</i>										Jumlah <i>Total</i>
	III					IV					
	A	B	C	D	Jlh	A	B	C	D	Jlh	
(1)	(12)	(13)	(14)	(15)	(16)	(17)	(18)	(19)	(20)	(21)	(22)
1. Sekretariat Daerah	9	21	12	15	<b>57</b>	2	7	6	-	<b>15</b>	<b>98</b>
2. Sekretariat DPRD	5	16	3	6	<b>30</b>	-	4	1	-	<b>5</b>	<b>53</b>
3. Sekretariat KPU	3	3	-	1	<b>7</b>	1	-	-	-	<b>1</b>	<b>9</b>
4. Sekretariat KORPRI	-	1	1	2	<b>4</b>	-	-	-	-	-	<b>5</b>
5. Dinas	92	99	150	223	<b>564</b>	86	31	17	-	<b>134</b>	<b>925</b>
6. Badan	28	47	52	56	<b>183</b>	24	8	10	-	<b>42</b>	<b>268</b>
7. RSUD	46	26	35	56	<b>163</b>	13	10	2	-	<b>28</b>	<b>261</b>
8. Kecamatan	38	35	33	76	<b>182</b>	16	13	-	-	<b>29</b>	<b>306</b>
9. Kelurahan	13	35	65	18	<b>131</b>	-	-	-	-	-	<b>176</b>
10. Puskesmas	104	155	60	192	<b>511</b>	30	3	1	-	<b>34</b>	<b>1 044</b>
11. Pengawas/ SKB Korwil Dinas	1	6	6	8	<b>21</b>	23	41	2	3	<b>66</b>	<b>89</b>
12. Pendidikan Kecamatan	7	10	10	11	<b>38</b>	6	2	-	-	<b>8</b>	<b>65</b>
13. Guru TK	3	6	-	2	<b>11</b>	2	3	-	-	<b>5</b>	<b>16</b>
14. Guru SD	335	338	216	268	<b>1 157</b>	1 002	265	-	-	<b>1 267</b>	<b>2 651</b>
15. Guru SMP	109	93	141	130	<b>473</b>	244	173	1	-	<b>418</b>	<b>918</b>
<b>Jumlah/Total</b>	<b>793</b>	<b>891</b>	<b>784</b>	<b>1 064</b>	<b>3 532</b>	<b>1 449</b>	<b>560</b>	<b>40</b>	<b>3</b>	<b>2 052</b>	<b>6 884</b>

Sumber : Badan Kepegawaian Daerah Kabupaten Asahan

Source : *State Peopleel Administration Board Representative Office of Asahan Regency*

**Tabel**  
**Table****2.3.5**

**Jumlah Pegawai Negeri Sipil Pemerintah Daerah Menurut  
Tingkat Pendidikan di Kabupaten Asahan (orang), 2019**  
**Number of Civil Servant in Regional Government by Level of  
Education in Asahan Regency (people), 2019**

Dinas/Instansi Pemerintah <i>Department/Government Agencies</i>	Tingkat Pendidikan/ <i>Level of Education</i>									Jumlah <i>Total</i>
	SD	SMP	SMA	D1	D2	D3	S1	S2	S3	
(1)	(2)	(3)	(4)	(5)	(6)	(7)	(8)	(9)	(10)	(11)
1. Sekretariat Daerah	4	-	30	-	-	3	49	12	-	98
2. Sekretariat DPRD	1	-	23	-	-	-	29	-	-	53
3. Sekretariat KPU	-	-	3	-	-	-	5	1	-	9
4. Sekretariat KORPRI	-	-	3	-	-	-	2	-	-	5
5. Dinas	11	19	258	1	5	75	490	66	-	925
6. Badan	1	5	50	-	-	17	167	28	-	268
7. RSUD	8	6	46	5	-	94	76	26	-	261
8. Kecamatan	3	6	131	2	2	12	130	20	-	306
9. Kelurahan	-	-	75	-	1	5	94	1	-	176
10. Puskesmas	-	-	72	44	5	727	187	9	-	1 044
11. Pengawas/ SKB	-	-	2	-	18	-	64	5	-	89
12. Korwil Dinas Pendidikan Kecamatan	1	6	20	-	4	-	32	2	-	65
13. Guru TK	-	-	1	-	-	-	15	-	-	16
14. Guru SD	15	20	514	2	399	23	1 662	16	-	2 651
15. Guru SMP	1	6	40	12	19	46	752	42	-	918
<b>Jumlah/ Total</b>	<b>45</b>	<b>68</b>	<b>1268</b>	<b>66</b>	<b>453</b>	<b>1 002</b>	<b>3 754</b>	<b>228</b>	<b>-</b>	<b>6 884</b>

Sumber : Badan Kepegawaian Daerah Kabupaten Asahan

Source : State Peopleel Administration Board Representative Office of Asahan Regency



**Tabel** 2.3.6 **Jumlah Pegawai Negeri Sipil Pemerintah Daerah Menurut Jenis Kelamin di Kabupaten Asahan (orang), 2019**  
**Table** 2.3.6 **Number of Civil Servant in Regional Government by Sex in Asahan Regency (people), 2019**

Dinas/Instansi Pemerintah <i>Department/Government Agencies</i>	Jenis Kelamin <i>Sex</i>		Jumlah <i>Total</i>
	Pria <i>Male</i>	Wanita <i>Female</i>	
(1)	(2)	(3)	(4)
1. Sekretariat Daerah	69	29	98
2. Sekretariat DPRD	29	24	53
3. Sekretariat KPU	5	4	9
4. Sekretariat KORPRI	3	2	5
5. Dinas	602	323	925
6. Badan	164	104	268
7. RSUD	82	179	261
8. Kecamatan	188	118	306
9. Kelurahan	73	103	176
10. Puskesmas	99	945	1 044
11. Pengawas/ SKB	58	31	89
12. Korwil Dinas Pendidikan Kecamatan	45	20	65
13. Guru TK	-	16	16
14. Guru SD	521	2 130	2 651
15. Guru SMP	280	638	918
<b>Jumlah/ Total</b>	<b>2 218</b>	<b>4 666</b>	<b>6 884</b>

Sumber : Badan Kepegawaian Daerah Kabupaten Asahan

Source : State Peopleel Administration Board Representative Office of Asahan Regency

**Tabel** 2.3.7 **Jumlah PNS Instansi Vertikal di Kabupaten Asahan, 2015 - 2019**  
**Table** *The Number Of Civil Servants Vertical Institutions in Asahan Regency, 2015 -2019*

Instansi Vertikal <i>Vertical Institutions</i>	Tahun <i>Year</i>				
	2015	2016	2017	2018	2019
(1)	(2)	(3)	(4)	(5)	(6)
1. BPS Asahan	34	32	31	31	33
2. BPN Asahan	31	27	23	30	34
3. Kementrian Agama Asahan	374	385	213	383	327
4. KPP Pratama Kisaran	68	77	71	81	92
6. KPKNL Kisaran	22	21	22	22	24
7. Pengadilan Agama Kisaran	21	20	17	18	19
9. Pengadilan Negeri Kisaran	42	37	31	29	33
10. Kejaksaan Negeri Asahan	35	30	26	27	29
11. Polres Asahan	702	701	711	720	721
12. KPU Kabupaten Asahan	5	6	5	4	5
<b>Jumlah/ Total</b>	<b>1 334</b>	<b>1 336</b>	<b>1 150</b>	<b>1 345</b>	<b>1 317</b>

Sumber : Kantor KPPN Tanjung Balai

Source : Tanjung Balai KPPN Office

## 2.4 Keuangan Pemerintah/ *Government Finance*

**Tabel** 2.4.1 **Realisasi Pendapatan Pemerintah Daerah Kabupaten Asahan Tahun Anggaran (rp), 2019**  
**Table** 2.4.1 **Realization of Second Stage Region Government Receipt of Asahan Regency (rp), 2019**

Jenis Pendapatan <i>Type of Receipt</i>		Jumlah <i>Total</i>
(1)		(2)
<b>1.</b>	<b>Pendapatan Asli Daerah <i>Government Genuine Receipt</i></b>	<b>149 642 840 442,88</b>
<b>1.1</b>	<b>Pendapatan Pajak Daerah / <i>Regional Tax</i></b>	<b>55 100 685 137,80</b>
	1. Pajak Hotel / <i>Hotel Tax</i>	355 438 797,00
	2. Pajak Restoran / <i>Restaurant Tax</i>	2 032 882 355,00
	3. Pajak Hiburan / <i>Entertainment Tax</i>	2 447 572 294,00
	4. Pajak Reklame / <i>Advertisement Tax</i>	1 010 532 254,00
	5. Pajak Penerangan Jalan / <i>Street Illumination Tax</i>	27 258 290 717,00
	6. Pajak Mineral Bukan Logam dan Batuan	804 150 018,00
	7. Pajak Parkir	77 772 300,00
	8. Pajak Air Bawah Tanah	2 733 574 895,80
	9. Pajak Sarang Burung Walet	-
	10. Pajak BPHTB	5 593 044 886,00
	11. Pajak bumi dan bangunan Pedesaan dan Perkotaan	12 787 426 621,00
<b>1.2</b>	<b>Hasil Retribusi Daerah / <i>Retribution</i></b>	<b>7 080 356 537,50</b>
	1. Ret. Pelayanan Kesehatan / <i>Medical Service</i>	749 473 458,00
	2. Ret. Pelayanan Persampahan/Kebersihan	825 690 000,00
	3. Ret. Pelayanan Parkir di Tepi Jalan Umum / <i>Parking Service</i>	800 114 000,00
	4. Ret. Pelayanan Pasar / <i>Market Service</i>	762 252 500,00
	5. Ret. Pengujian Kendaraan bermotor	212 800 000,00
	6. Ret. Pemeriksaan Alat Pemadam Kebakaran <i>Fire Extinguisher Inspection</i>	10 372 000,00
	7. Ret. Pemakaian Kekayaan Daerah	739 783 000,00
	8. Ret. Penyediaan dan atau Penyedotan Kaskus	17 775 000,00
	9. Ret. Rumah Potong hewan	71 000 000,00
	10. Ret. Penjualan Produksi Usaha Daerah	185 500 000,00
	11. Ret. Izin Mendirikan Bangunan	2 430 066 879,50
	12. Ret. Perizinan Tertentu Lainnya	170 878 800,00
	13. Ret. Pelayanan	104 650 900,00

Lanjutan Tabel/*Continued Table 2.4.1*

<b>Jenis Pendapatan</b>		<b>Jumlah</b>
<i>Type of Receipt</i>		<i>Total</i>
(1)		(2)
<b>1.3</b>	<b>Hasil Pengelolaan Kekayaan Daerah yang Dipisahkan</b>	<b>8 685 771 397,00</b>
1.	Bagian Laba Atas Penyertaan Modal pada Perusahaan Milik Daerah/BUMD	8 685 771 397,00
<b>1.4</b>	<b>Pendapatan Asli Daerah Lain-lain yang Sah / <i>Other Receipt</i></b>	<b>78 776 027 370,58</b>
1.	Hasil Penjualan Aset daerah yang Tidak Dipisahkan	-
2.	Penerimaan Jasa Giro	4 439 204 225,00
3.	Pendapatan dari Pengembalian	66 801 741,19
4.	Pendapatan dari Denda Keterlambatan & Kelebihan Pembayaran	5 145 536 464,39
5.	Pendapatan dari BLUD	44 667 216 317,00
6.	Pendapatan dari Dana Jaminan Kesehatan Nasional	24 457 268 623,00
<b>2</b>	<b>DANA PERIMBANGAN</b>	<b>1 198 101 351 385,00</b>
<b>2.1</b>	<b>Bagi Hasil Pajak dan Bukan Pajak / <i>Tax and Non Tax Sharing</i></b>	<b>52 397 430 870,00</b>
1.	Bagi Hasil Pajak	49 067 077 069,00
2.	Bagi Hasil Bukan Pajak/Sumber Daya Alam (SDA)	3 330 353 801,00
<b>2.2</b>	<b>Dana Alokasi Umum (DAU)</b>	<b>917 363 719 000,00</b>
1.	Dana Alokasi Umum	917 363 719 000,00
<b>2.3</b>	<b>Dana Alokasi Khusus (DAK)</b>	<b>228 340 201 515,00</b>
	<b>Dana Alokasi Khusus Fisik</b>	<b>92 262 200 267,00</b>
1.	DAK Reguler Bidang Pendidikan	25 519 920 091,00
2.	DAK Reguler Bidang Kesehatan	6 924 467 549,00
3.	DAK Reguler Bidang Perumahan dan Pemukiman	3 361 639 000,00
4.	DAK Reguler Bidang Pertanian	1 791 499 000,00
5.	DAK Reguler Bidang Kelautan dan Perikanan	900 498 300,00
6.	DAK Penugasan Bidang Air Minum	1 616 777 855,00
7.	DAK Penugasan Bidang Sanitasi	1 423 450 000,00
8.	DAK Penugasan Bidang Jalan	41 019 430 680,00
9.	DAK Penugasan Bidang Pasar	2 739 514 142,00
10.	DAK Penugasan Bidang Irigasi	5 722 209 609,00
11.	DAK Penugasan Lingkungan Hidup	375 320 000,00
12.	DAK Regular Bidang Air Minum	867 474 041,00

Lanjutan Tabel/*Continued Table 2.4.1*

<b>Jenis Pendapatan</b> <b>Type of Receipt</b>	<b>Jumlah</b> <b>Total</b>
(1)	(2)
<b>Dana Alokasi Khusus Non Fisik</b>	<b>132 486 047 598,00</b>
13. Bantuan Operasional Penyelenggaraan PAUD	5 868 000 000,00
14. Tunjangan Profesi Guru PNSD	115 489 475 000,00
15. Tambahan Penghasilan Guru PNSD	1 246 250 000,00
16. Bantuan Operasional Kesehatan	2 915 352 894,00
17. Bantuan Operasional KB	3 124 702 950,00
18. Dana Pelayanan Administrasi Kependudukan	1 945 966 754,00
19. Pendidikan Kesetaraan	1 896 300 000,00
<b>3 LAIN-LAIN PENDAPATAN DAERAH YANG SAH</b>	<b>259 010 809 481,00</b>
<b>Pendapatan Hibah dari Pemerintah</b>	
1. Hibah dari Pemerintah Pusat	<b>102 270 447 481,00</b>
<b>Dana Bagi Hasil Pajak dari Provinsi dan Pemerintah Daerah Lainnya</b>	-
1. Dana Bagi Hasil Pajak dari Provinsi dan Pemerintah Daerah Lainnya	-
<b>Bantuan Keuangan dari Provinsi atau Pemerintah Daerah Lainnya</b>	-
1. Bantuan Keuangan dari Provinsi atau Pemerintah Daerah Lainnya	-
<b>Dana Desa</b>	<b>145 800 985 000,00</b>
1. Dana Desa	145 800 985 000,00
<b>Jumlah Pendapatan</b>	

Sumber : Badan Pengelola Keuangan dan Aset Daerah Kabupaten Asahan

Source : *Finance Manager and Asset Service of Asahan Regency*

**Tabel** 2.4.2 **Realisasi Belanja Pemerintah Kabupaten Asahan (rp), 2019**  
**Table** *Realization of Expense of Autonomous Government of Asahan Regency (rp), 2019*

Kode Rekening	Uraian Description	Jumlah Total
(1)	(2)	(3)
<b>2</b>	<b>BELANJA</b>	<b>1 522 570 926 000,21</b>
<b>2.1</b>	<b>BELANJA OPERASI</b>	<b>1 218 092 350 695,69</b>
2.1.1	Belanja Pegawai	701 182 934 606,00
2.1.2	Belanja Barang dan Jasa	426 601 178 088,69
2.1.3	Belanja Subsidi	-
2.1.4	Belanja Hibah	69 838 437 501,00
2.1.5	Biaya Bantuan Sosial	20 469 800 500,00
<b>2.2</b>	<b>BELANJA MODAL</b>	<b>304 478 575 304,52</b>
2.2.1	Belanja Modal Tanah	-
2.2.2	Belanja Modal Peralatan dan Mesin	64 275 853 042,00
2.2.3	Belanja Modal Gedung dan Bangunan	77 336 917 752,44
2.2.4	Belanja Modal Jalan, Irigasi dan Jaringan	161 778 095 520,08
2.2.5	Belanja Modal Aset Tetap Lainnya	1 087 708 991,00
<b>2.2</b>	<b>BELANJA TAK TERDUGA</b>	<b>-</b>
2.2.1	Belanja Tak Terduga	-
<b>3</b>	<b>TRANSFER</b>	<b>252 659 156 118,00</b>
<b>3.1</b>	<b>TRANSFER BAGI HASIL PENDAPATAN</b>	<b>6 140 940 600,00</b>
3.1.1	Transfer Bagi Hasil Pajak Daerah	6 140 940 600,00
<b>3.1</b>	<b>TRANSFER BANTUAN KEUANGAN</b>	<b>246 518 215 528,00</b>
3.1.1	Transfer Bantuan Keuangan ke Desa	245 336 880 900,00
3.1.2	Transfer Bantuan Keuangan Lainnya	1 181 334 618,00

Sumber : Badan Pengelola Keuangan dan Aset Daerah Kabupaten Asahan  
 Source : *Finance Manager and Asset Service of Asahan Regency*

**Tabel** 2.4.3 **Realisasi Penerimaan Daerah Menurut Jenis Penerimaan di Kabupaten Asahan (rp), 2018 - 2019**  
**Table** 2.4.3 **Realization of Receipt and Expense Second Stage Region Government of Asahan Regency (rp), 2018 - 2019**

Tahun Anggaran <i>Fiscal Year</i>	2018	2019
(1)	(2)	(3)
<b>1. Pendapatan Asli Daerah</b>	<b>142 972 039 820,99</b>	<b>149 642 840 442,88</b>
a. Pajak Daerah	42 852 881 287,00	55 100 685 137,80
b. Retribusi Daerah	5 859 941 842,00	7 080 356 537,50
c. Hasil Pengelolaan Kekayaan Daerah yg Dipisahkan	10 193 762 972,00	8 685 771 397,00
d. Lain-lain PAD yang Sah	84 065 453 719,99	78 776 027 370,58
<b>2. Dana Perimbangan</b>	<b>1 176 621 457 467,00</b>	<b>1 198 101 351 385,00</b>
a. Bagi Hasil Pajak	61 767 184 941,00	49 067 077 069,00
b. Bagi Hasil Bukan Pajak	3 854 926 037,00	3 330 353 801,00
c. Dana Alokasi Umum (DAU)	877 794 638 000,00	917 363 719 000,00
d. Dana Alokasi Khusus (DAK)	233 204 708 489,00	228 340 201 515,00
e. Dana Alokasi Khusus P3K2	-	-
f. Dana Alokasi Khusus IPD	-	-
g. Dana Alokasi Khusus Non Fisik	-	-
h. Dana Desa	-	-
<b>3. Pendapatan lain-lain yang sah</b>	<b>296 323 529 975,01</b>	<b>376 238 419 155,00</b>
a. Pendapatan Hibah	75 534 215 948,01	102 270 447 481,00
b. Dana Bagi Hasil Pajak dari Prov dan Pemda Lainnya	64 226 592 491,00	117 227 609 674,00
c. Bantuan Keuangan dari Prov / Pemda Lainnya	29 949 915 536,00	-
d. Dana Desa	126 612 806 000,00	145 800 985 000,00
e. Dana Insentif Daerah (DID)	-	10 939 377 000,00
<b>Jumlah Pendapatan</b>	<b>1 615 917 027 263,00</b>	<b>1 723 982 610 982,88</b>

Sumber : Badan Pengelola Keuangan dan Aset Daerah Kabupaten Asahan

Source : Finance Manager and Asset Service of Asahan Regency

**Tabel**  
**Table****2.4.4****Realisasi Pembiayaan Pemerintah Kabupaten Asahan (rp), 2019**  
**Realization of Financing of Autonomous Government of Asahan**  
**Regency (rp), 2019**

	Uraian <i>Description</i>	Jumlah <i>Total</i>
	(1)	(2)
<b>1</b>	<b>Penerimaan Daerah</b>	<b>74 157 047 636,00</b>
1.1	Sisa Lebih Perhitungan Anggaran Tahun Lalu	74 153 164 086,00
1.2	Transfer dari Dana Cadangan	-
1.3	Penerimaan Pinjaman dan Obligasi	-
1.4	Hasil Penjualan Aset Daerah yang Dipisahkan	-
1.5	Penerimaan Kembali Pemberian Pinjaman Daerah	-
1.6	Penerimaan Kembali Investasi Dana Bergulir Koreksi Silpa	3 883 550,00
<b>2</b>	<b>Pengeluaran Daerah</b>	<b>3 200 021 041,00</b>
2.1	Pemberian Pinjaman Daerah	-
2.2	Penyertaan Modal	3 200 021 041,00
	<b>Sisa Lebih Perhitungan Anggaran Tahun Berjalan</b>	<b>19 709 555 459,67</b>

Sumber : Badan Pengelola Keuangan dan Aset Daerah Kabupaten Asahan

Source : *Finance Manager and Asset Service of Asahan Regency*



**Tabel** 2.4.5 **Jumlah Luas Tanah dan Wajib Pajak Bumi dan Bangunan Sektor Pedesaan/Perkotaan (PBB-P2) Menurut Kecamatan (rp), 2019**  
**Table** 2.4.5 **Number of Area and Land and Building Tax Payers by District (rp), 2019**

Kecamatan <i>District</i>	Luas Tanah <i>Area</i> (m <sup>2</sup> )	Wajib PBB <i>Tax Payer</i> (jiwa/people)
(1)	(2)	(3)
1. B. P. Mandoge	90 936 309	9 172
2. Bandar Pulau	73 342 680	6 419
3. Aek Songsongan	36 027 762	5 586
4. Rahuning	22 481 613	4 745
5. Pulau Rakyat	38 721 784	8 645
6. Aek Kuasan	43 721 911	7 674
7. Aek Ledong	18 241 356	5 548
8. Sei Kepayang	85 635 497	5 427
9. Sei Kepayang Barat	11 285 547	1 992
10. Sei Kepayang Timur	31 987 205	2 460
11. Tanjung Balai	29 888 724	4 352
12. Simpang Empat	60 884 875	11 634
13. Teluk Dalam	40 702 235	5 958
14. Air Batu	37 962 810	12 555
15. Sei Dadap	24 815 234	10 371
16. Buntu Pane	27 452 650	6 651
17. Tinggi Raja	39 624 947	7 776
18. Setia Janji	16 067 171	4 948
19. Meranti	18 845 636	8 126
20. Pulo Bandring	15 031 447	8 623
21. Rawang Panca Arga	35 197 730	9 042
22. Air Joman	34 792 361	11 889
23. Silau Laut	55 407 419	9 646
24. Kisaran Barat	7 718 633	14 485
25. Kisaran Timur	12 141 002	22 669
<b>Asahan</b>	<b>908 914 538</b>	<b>206 393</b>

Sumber : Badan Pengelola Pendapatan Daerah Kabupaten Asahan

Source : *Receipt Board of Asahan Regency*

**Tabel**  
**Table****2.4.5**

**Jumlah Target, Selisih Pajak Bumi dan Bangunan Sektor  
Perdesaan/Perkotaan (PBB-P2) Menurut Kecamatan (rp), 2019**  
**Amount of Tax Assessment, Arrears and Potency from Land  
and Building Tax by District (rp), 2019**

	<b>Kecamatan</b> <b>District</b>	<b>Target</b> <b>Tax Assessment</b>	<b>Realisasi</b> <b>Realization</b>	<b>Selisih</b> <b>Difference</b>
	(1)	(2)	(3)	(4)
1.	B. P. Mandoge	538 173 428	578 543 195	40 369 767
2.	Bandar Pulau	245 585 645	253 570 662	7 985 017
3.	Aek Songsongan	200 118 855	203 886 312	3 767 457
4.	Rahuning	267 190 922	274 189 630	6 998 708
5.	Pulau Rakyat	352 960 303	382 678 973	29 718 670
6.	Aek Kuasan	337 417 096	391 146 146	53 729 050
7.	Aek Ledong	220 941 429	239 654 719	18 713 290
8.	Sei Kepayang	159 139 106	165 948 588	6 809 482
9.	Sei Kepayang Barat	45 030 504	45 274 031	243 527
10.	Sei Kepayang Timur	52 278 292	61 655 989	9 377 697
11.	Tanjung Balai	155 680 576	164 046 682	8 366 106
12.	Simpang Empat	522 447 000	538 360 781	15 913 781
13.	Teluk Dalam	286 523 747	327 898 477	41 374 730
14.	Air Batu	686 285 653	740 710 898	54 425 245
15.	Sei Dadap	310 585 115	327 604 815	17 019 700
16.	Buntu Pane	330 923 391	361 996 192	31 072 801
17.	Tinggi Raja	237 579 206	256 777 533	19 198 327
18.	Setia Janji	169 757 649	181 186 971	11 429 322
19.	Meranti	236 423 523	241 345 051	4 921 528
20.	Pulo Bandring	252 622 331	267 347 189	14 724 858
21.	Rawang Panca Arga	215 834 785	222 555 790	6 721 005
22.	Air Joman	389 826 551	408 817 488	18 990 937
23.	Silau Laut	255 698 813	261 015 357	5 316 544
24.	Kisaran Barat	3 024 568 120	2 755 890 803	-268 677 317
25.	Kisaran Timur	2 505 822 300	2 034 738 689	-471 083 611
	<b>Asahan</b>	<b>11 999 414 340</b>	<b>11 686 840 961</b>	<b>-312 573 379</b>

Sumber : Badan Pengelola Pendapatan Daerah Kabupaten Asahan

Source : Receipt Board of Asahan Regency

## 2.5 Pertanahan/ Land Affairs

**Tabel** 2.5.1 **Banyaknya Sertifikat Tanah yang Dikeluarkan Menurut Jenis Hak Atas Tanah, 2015 - 2019**  
**Table** 2.5.1 **Number of Land Certificates Issued by Type of Land, 2015 – 2019**

Hak Atas Tanah	Tahun Year				
	2015	2016	2017	2018	2019
(1)	(2)	(3)	(4)	(5)	(6)
1. Hak Milik	4 000	4 728	2 066	7 228	4 855
2. Hak Guna Bangunan	20	8	169	385	62
3. Hak Guna Usaha	-	-	-	18	6
4. Hak Pakai	237	6	3	-	13
<b>Jumlah/Total</b>	<b>4 257</b>	<b>4 742</b>	<b>2 238</b>	<b>7 631</b>	<b>4 936</b>

Sumber : Kementerian Agraria dan Tata Ruang/Badan Pertanahan Nasional Kabupaten Asahan  
 Source : BPN-Land Board Representative Office of Asahan Regency

Tabel  
Table

2.5.2

Status Pemilikan Tanah Dirinci Menurut Hak di Tiap Kecamatan,  
2019*Land Possession by Type of Rights and District, 2019*

Kecamatan <i>District</i>		Hak Milik <i>Possession Right</i>	Hak Guna Bangunan <i>Building Purpose Right</i>	Hak Pakai <i>Use Right</i>	Hak Penge- lolaan <i>Operating Right</i>	Hak Guna Usaha <i>Business purpose Right</i>
(1)	(2)	(3)	(4)	(5)	(6)	
1.	B. P. Mandoge	722	1	-	-	6
2.	Bandar Pulau	19	1	4	-	-
3.	Aek Songsongan	13	-	1	-	-
4.	Rahuning	129	-	-	-	-
5.	Pulau Rakyat	20	-	-	-	-
6.	Aek Kuasan	13	-	-	-	-
7.	Aek Ledong	321	-	-	-	-
8.	Sei Kepayang	191	-	-	-	-
9.	Sei Kepayang Barat	3	-	-	-	-
10.	Sei Kepayang Timur	-	-	-	-	-
11.	Tanjung Balai	13	-	-	-	-
12.	Simpang Empat	97	2	4	-	-
13.	Teluk Dalam	120	3	-	-	-
14.	Air Batu	65	2	-	-	-
15.	Sei Dadap	80	-	-	-	-
16.	Buntu Pane	269	-	-	-	-
17.	Tinggi Raja	7	-	-	-	-
18.	Setia Janji	8	-	-	-	-
19.	Meranti	352	-	-	-	-
20.	Pulo Bandring	617	-	-	-	-
21.	Rawang Panca Arga	35	-	1	-	-
22.	Air Joman	255	-	1	-	-
23.	Silau Laut	26	-	-	-	-
24.	Kisaran Barat	345	4	1	-	-
25.	Kisaran Timur	1 135	49	1	-	-
<b>Asahan</b>		<b>4 855</b>	<b>62</b>	<b>13</b>	<b>-</b>	<b>6</b>

Sumber : Kementerian Agraria dan Tata Ruang/Badan Pertanahan Nasional Kabupaten Asahan  
 Source : BPN-Land Board Representative Office of Asahan Regency

**Tabel 2.5.3** Jumlah Sertifikat Hak Atas Tanah, 2015 - 2019  
**Table** Number of Rights on Land Certificate, 2015 - 2019

	Kecamatan District	Tahun Year				
		2015	2016	2017	2018	2019
	(1)	(2)	(3)	(4)	(5)	(6)
1.	B. P. Mandoge	306	118	7	445	729
2.	Bandar Pulau	212	115	2	254	24
3.	Aek Songsongan	105	67	-	17	14
4.	Rahuning	44	79	6	256	129
5.	Pulau Rakyat	80	76	23	368	20
6.	Aek Kuasan	18	103	88	81	13
7.	Aek Ledong	89	92	71	175	321
8.	Sei Kepayang	-	8	4	210	191
9.	Sei Kepayang Barat	-	10	2	1	3
10.	Sei Kepayang Timur	-	3	1	-	-
11.	Tanjung Balai	180	89	3	217	13
12.	Simpang Empat	87	121	77	1 091	103
13.	Teluk Dalam	65	44	122	6	123
14.	Air Batu	120	124	50	170	67
15.	Sei Dadap	139	70	31	82	80
16.	Buntu Pane	212	194	52	796	269
17.	Tinggi Raja	9	46	6	3	7
18.	Setia Janji	29	5	-	7	8
19.	Meranti	19	77	58	81	352
20.	Pulo Bandring	36	288	85	314	617
21.	Rawang Panca Arga	14	26	4	12	36
22.	Air Joman	48	240	160	219	256
23.	Silau Laut	34	17	5	396	26
24.	Kisaran Barat	271	534	402	235	350
25.	Kisaran Timur	683	2 196	807	1 792	1185
	<b>Asahan</b>	<b>2 800</b>	<b>4 742</b>	<b>2 066</b>	<b>7 228</b>	<b>4 936</b>

Sumber : Kementerian Agraria dan Tata Ruang/Badan Pertanahan Nasional Kabupaten Asahan  
 Source : BPN-Land Board Representative Office of Asahan Regency

Tabel  
Table

2.5.4

Jumlah Sertifikat yang Diterbitkan Menurut Jenis Hak dan Luas Tanah (Ha) yang Disertifikatkan, 2019  
*Number of Published Certificates by Type of Right and Certificated Land Area, 2019*

Bulan Month	Jenis Pemilikan Possession Type		
	Hak Milik Possession Right	Hak Guna Usaha Business Purpose	Hak Pakai Use Right
(1)	(2)	(3)	(4)
Januari/January	192	-	-
Pebruari/February	325	-	-
Maret/March	466	-	1
April/April	643	-	-
Mei/May	437	-	8
Juni/June	211	-	-
Juli/July	468	-	3
Agustus/August	129	-	-
September/September	204	7	-
Oktober/October	301	2	-
Nopember/November	1 332	3	1
Desember/December	147	1	-
<b>Jumlah/Total</b>	<b>4 855</b>	<b>13</b>	<b>13</b>

Sumber : Kementerian Agraria dan Tata Ruang/Badan Pertanahan Nasional Kabupaten Asahan  
 Source : BPN-Land Board Representative Office of Asahan Regency

**Tabel**  
**Table** 2.5.5

**Jumlah Pencatatan Peralihan Hak dan Penerbitan Hak  
Tanggungan Menurut Jenis Hak dan Luas Tanah (Ha), 2019**  
**Number of Registration Transfer Right and Burden Right  
Published by Type of Right and Certificated Land Area, 2019**

Bulan Month	Peralihan Hak Transfer Right				
	Hak Milik Possession Right		Hak Guna Usaha Business Purpose	Hak Guna Bangunan	
	Jumlah Total	Luas Large		Jumlah Total	Luas Large
(1)	(2)	(3)	(4)	(5)	(6)
Januari/January	515	404 928	-	13	1 161
Pebruari/February	164	338 796	-	1	105
Maret/March	210	456 350	-	10	99 889
April/April	173	442 292	-	11	1 025
Mei/May	270	624 682	-	7	627
Juni/June	96	125 061	-	1	1 598
Juli/July	235	323 178	-	10	3 795
Agustus/August	254	321 808	-	6	267
September/September	160	207 248	-	1	105
Oktober/October	196	321 753	-	4	2 096
Nopember/November	219	451 787	-	5	66 385
Desember/December	94	157 775	-	-	-
<b>Jumlah/Total</b>	<b>2 586</b>	<b>4 175 658</b>	<b>-</b>	<b>69</b>	<b>177 053</b>

Lanjutan Tabel/*Continued Table 2.5.5*

Bulan Month	Hak Tanggungan <i>Burden Right</i>			
	Hak Milik <i>Possession Right</i>		Hak Guna Usaha <i>Bussines Purpose</i>	Hak Guna Bangunan <i>Use Right</i>
	Jumlah	Luas		
(1)	(6)	(7)	(8)	(9)
Januari/ <i>January</i>	152	798 954	-	-
Pebruari/ <i>February</i>	117	116 981	-	-
Maret/ <i>March</i>	125	118 825	1	1
April/ <i>April</i>	101	280 293	-	-
Mei/ <i>May</i>	156	695 466	-	-
Juni/ <i>June</i>	60	287 392	-	-
Juli/ <i>July</i>	179	791 341	-	-
Agustus/ <i>August</i>	107	232 341	-	-
September/ <i>September</i>	119	249 003	1	-
Oktober/ <i>October</i>	101	200 306	-	-
Nopember/ <i>November</i>	136	101 146	-	-
Desember/ <i>December</i>	170	669 023	-	1
<b>Jumlah/<i>Total</i></b>	<b>1 523</b>	<b>4 541 071</b>	<b>2</b>	<b>2</b>

Sumber : Kementerian Agraria dan Tata Ruang/Badan Pertanahan Nasional Kabupaten Asahan  
 Source : *BPN-Land Board Representative Office of Asahan Regency*



**Tabel** 2.5.6 **Jumlah Sertifikat Tanah yang Diterbitkan, 2019**  
**Table** **Number of Published Land Certificates, 2019**

<b>Status Pemilikan Tanah</b> <i>Land Possession Status</i>	<b>Rutin</b> <i>Routine</i>	<b>Proyek</b> <i>Project</i>
(1)	(2)	(3)
Hak Milik <i>Possession Right</i>	3 020	1 835
Hak Guna Bangunan <i>Building Possession Right</i>	62	-
Hak Pakai <i>Use Right</i>	13	-
Hak Peralihan/Pemisahan <i>Transfer/separation Right</i>	-	-
Hak Guna Usaha <i>Business Purpose right</i>	6	-
<b>Jumlah/Total</b>	<b>3 101</b>	<b>1 835</b>

Sumber : Kementerian Agraria dan Tata Ruang/Badan Pertanahan Nasional Kabupaten Asahan

Source : BPN-Land Board Representative Office of Asahan Regency

Keterangan/Note : Proyek adalah prona dan redistribusi tanah.

**Tabel** 2.5.7 **Jumlah Penggunaan Hak-Hak atas Tanah yang Diselesaikan Melalui Proyek di Kabupaten Asahan, 2019**  
**Table** 2.5.7 **Number of Land Right Using Finished by Project, 2019**

Uraian/Kecamatan <i>Discription/District</i>	Desa/Kelurahan <i>Village</i>	Target <i>Target</i>	Jumlah Persil <i>Number of Persils</i>	Persentase <i>Percentage</i> (%)
(1)	(2)	(3)	(4)	(5)
<b>PRONA APBN ASAHAN</b>				
1. Bandar Pasir Mandoge	B.P. Mandoge	209	209	100
	Huta Padang	490	490	100
2. Sei Kepayang	Perbangunan	10	10	100
	Bangun Baru	50	50	100
	Pertahanan	70	70	100
	Sei Paham	50	50	100
3. Simpang Empat	Simpang Empat	1	1	100
4. Air Batu	Hessa Perlompongan	2	2	100
5. Buntu Pane	Karya Ambalutu	79	79	100
6. Kisaran Barat	Sendang Sari	3	3	100
	Sidomukti	1	1	100
	Sidodadi	3	3	100
	Dadimulyo	2	2	100
	Sei Renggas	1	1	100
7. Air Joman	Binjai Serbangan	3	3	100
	Air Joman	1	1	100
8. Teluk Dalam	Mekar Tanjung	1	1	100

Sumber : Kementrian Agraria dan Tata Ruang/Badan Pertanahan Nasional Kabupaten Asahan

Source : BPN-Land Board Representative Office of Asahan Regency

Lanjutan Tabel/Continued Table 2.5.7

Uraian/Kecamatan <i>Description/District</i>	Desa/Kelurahan <i>Village</i>	Target <i>Target</i>	Jumlah Persil <i>Number of Persils</i>	Persentase <i>Percentage (%)</i>
(1)	(2)	(3)	(4)	(5)
<b>PRONA APBN ASAHAN</b>				
9. Kisaran Timur	Kisaran Timur	1	1	100
	Siumbut-Umbut	2	2	100
	Lestari	1	1	100
	Sentang	1	1	100
	Kisaran Naga	1	1	100
10. Meranti	Gajah	295	295	100
11. Rahuning	Rahuning II	1	1	100
12. Pulo Bandring	Pondok Bungur	240	240	100
	Gedangan	1	1	100
	Sidomulyo	1	1	100
	Sukadamai Barat	84	84	100
	Sukadamai	231	231	100

Sumber : Kementerian Agraria dan Tata Ruang/Badan Pertanahan Nasional Kabupaten Asahan

Source : BPN-Land Board Representative Office of Asahan Regency

## 2.6 Administrasi Pemerintahan/*Public Administration*

**Tabel** 2.6.1 Banyaknya Surat Nikah yang Dikeluarkan Menurut Kecamatan di Kabupaten Asahan, 2015 - 2019  
**Table** 2.6.1 *Number Of Marriage Certificate Issued by District in Asahan Regency, 2015 – 2019*

	Kecamatan <i>District</i>	Tahun <i>Year</i>				
		2015	2016	2017	2018	2019
	(1)	(2)	(3)	(4)	(5)	(6)
1.	B. P. Mandoge	190	188	197	170	169
2.	Bandar Pulau	240	180	194	192	196
3.	Aek Songsongan	116	141	144	182	176
4.	Rahuning	149	153	165	148	155
5.	Pulau Rakyat	260	248	255	292	297
6.	Aek Kuasan	250	226	254	212	227
7.	Aek Ledong	170	180	171	204	192
8.	Sei Kepayang	138	130	175	145	149
9.	Sei Kepayang Barat	127	108	104	126	123
10.	Sei Kepayang Timur	86	81	87	106	91
11.	Tanjung Balai	433	356	374	382	375
12.	Simpang Empat	391	381	379	405	413
13.	Teluk Dalam	149	138	132	147	132
14.	Air Batu	567	383	446	385	400
15.	Sei Dadap	115	194	212	290	315
16.	Buntu Pane	231	198	236	215	222
17.	Tinggi Raja	200	177	149	187	190
18.	Setia Janji	93	91	85	101	99
19.	Meranti	131	115	160	150	153
20.	Pulo Bandring	275	242	247	306	319
21.	Rawang Panca Arga	123	107	133	141	150
22.	Air Joman	512	462	568	546	552
23.	Silau Laut	188	168	194	225	230
24.	Kisaran Barat	412	416	416	415	474
25.	Kisaran Timur	562	513	573	585	606
	<b>Asahan</b>	<b>6 108</b>	<b>5 576</b>	<b>6 050</b>	<b>6 257</b>	<b>6 405</b>

Sumber : Kantor Kementerian Agama Kab. Asahan

Source : *Office of the Ministry of Religious Affairs Asahan*

**Tabel** 2.6.2 **Banyaknya Akta Kelahiran yang Dikeluarkan Menurut Kecamatan, 2017 - 2019**  
**Table** 2.6.2 **Number Of Birth Certificate Issued by District, 2017 – 2019**

	Kecamatan District	Tahun Year		
		2017	2018	2019
	(1)	(2)	(3)	(4)
1.	B. P. Mandoge	1 734	1 178	1 352
2.	Bandar Pulau	1 075	582	793
3.	Aek Songsongan	780	667	617
4.	Rahuning	871	646	614
5.	Pulau Rakyat	1 756	1 187	1 188
6.	Aek Kuasan	1 082	731	720
7.	Aek Ledong	826	603	606
8.	Sei Kepayang	850	604	624
9.	Sei Kepayang Barat	705	569	693
10.	Sei Kepayang Timur	462	256	512
11.	Tanjung Balai	1 818	1 494	1 727
12.	Simpang Empat	2 385	1 551	1 952
13.	Teluk Dalam	980	628	537
14.	Air Batu	1 932	1 564	1 828
15.	Sei Dadap	1 559	1 232	1 264
16.	Buntu Pane	1 033	697	686
17.	Tinggi Raja	808	670	738
18.	Setia Janji	783	403	338
19.	Meranti	846	773	706
20.	Pulo Bandring	1 316	1 051	907
21.	Rawang Panca Arga	798	593	714
22.	Air Joman	2 413	1 831	2 040
23.	Silau Laut	1 049	839	940
24.	Kisaran Barat	2 302	1 663	1 926
25.	Kisaran Timur	3 128	2 418	2 802
	<b>Asahan</b>	<b>33 291</b>	<b>24 430</b>	<b>26 824</b>

Sumber : Dinas Kependudukan dan Pencatatan Sipil Kabupaten Asahan

Source : Civil Registration Office Asahan

**Tabel**  
**Table****2.6.3**

**Banyaknya Perkara yang Diterima dan Diselesaikan Menurut Bulan di Kabupaten Asahan, 2019**  
**Number of Cases Received and Completed by Month in Asahan Regency, 2019**

<b>Bulan</b> <b>Month</b>	<b>Perkara Pidana</b>		<b>Perkara Perdata</b>		<b>Jumlah</b>	
	<b>Yang Diterima</b>	<b>Yang Diselesaikan</b>	<b>Yang Diterima</b>	<b>Yang Diselesaikan</b>	<b>Yang Diterima</b>	<b>Yang Diselesaikan</b>
(1)	(2)	(3)	(4)	(5)	(6)	(7)
Januari/ <i>January</i>	44	118	3	1	47	119
Pebruari/ <i>February</i>	74	59	5	1	79	60
Maret/ <i>March</i>	46	62	3	1	49	63
April/ <i>April</i>	66	51	4	2	70	53
Mei/ <i>May</i>	57	67	2	3	59	70
Juni/ <i>June</i>	15	36	4	-	19	36
Juli/ <i>July</i>	60	60	5	8	65	68
Agustus/ <i>August</i>	53	53	2	5	55	58
September/ <i>September</i>	50	68	2	1	52	69
Oktober/ <i>October</i>	59	50	3	4	62	54
Nopember/ <i>November</i>	59	48	1	1	60	49
Desember/ <i>December</i>	28	56	2	6	30	62
<b>Jumlah/Total</b>	<b>611</b>	<b>728</b>	<b>36</b>	<b>33</b>	<b>647</b>	<b>761</b>

Sumber : Pengadilan Negeri Kisaran Kelas I-B

Source : *Kisaran's Court of First Instance*

**Tabel**  
**Table**

2.6.4

**Jumlah Perkara Pidana (Termasuk Pelanggaran Lalu Lintas)  
yang Masuk dan Telah Diputuskan di Pengadilan Negeri  
Kisaran, 2019**  
*Number of Reported and Solved Crime Cases Including Traffic  
Violations in Kisaran State Court, 2019*

Bulan Month	Jenis Perkara Type of Cases								
	Biasa			Singkat			Lalu lintas		
	Sisa Bln Lalu	Ma- suk	Pu- tus	Sisa Bln Lalu	Ma- suk	Pu- tus	Sisa Bln Lalu	Ma- suk	Put us
(1)	(2)	(3)	(4)	(5)	(6)	(7)	(8)	(9)	(10)
Januari/January	150	44	118	-	4	1	-	960	960
Pebruari/February	73	74	59	-	1	1	-	674	674
Maret/March	91	46	62	-	1	1	-	794	794
April/April	73	66	51	-	1	1	-	312	312
Mei/May	88	57	67	-	1	1	-	179	179
Juni/June	78	15	36	-	1	1	-	621	621
Juli/July	57	60	60	-	2	2	-	2 277	2 277
Agustus/August	57	53	53	-	-	-	-	2 791	2 791
September/September	57	50	68	-	-	-	-	2 447	2 447
Oktober/October	39	59	50	-	-	-	-	1 593	1 593
Nopember/November	46	59	48	-	-	-	-	2 646	2 646
Desember/December	60	28	56	-	-	-	-	550	550

Sumber : Pengadilan Negeri Kisaran Kelas I-B

Source : Kisaran's Court of First Instance

**Tabel**  
**Table****2.6.5****Jumlah Perkara Perdata yang Masuk dan Telah Diputuskan di  
Pengadilan Negeri Kisaran, 2019**  
**Number of Reported and Solved Civil Cases in Kisaran State  
Court, 2019**

Bulan Month	Jenis Perkara Type of Cases					
	Gugatan Lawsuit			Permohonan Pleas		
	Sisa Bln Lalu	Masuk	Putus	Sisa Bln Lalu	Masuk	Putus
(1)	(2)	(3)	(4)	(5)	(6)	(7)
Januari/January	5	3	3	1	4	3
Pebruari/February	5	5	3	2	1	3
Maret/March	7	3	2	-	4	-
April/April	8	4	2	4	4	7
Mei/May	10	2	3	1	1	2
Juni/June	9	4	-	-	3	1
Juli/July	13	5	8	2	8	7
Agustus/August	10	2	5	3	3	5
September/September	7	2	1	1	7	4
Oktober/October	8	5	3	4	4	7
Nopember/November	10	1	3	1	7	5
Desember/December	8	2	6	3	5	7

Sumber : Pengadilan Negeri Kisaran Kelas I-B

Source : Kisaran's Court of First Instance



**Tabel**  
**Table**

2.6.6

**Jumlah Perkara Tindak Pidana dan Tahanan Kejaksaan Negeri Asahan Menurut Jenis Perkara (orang), 2019**  
**Number of Cases and Asahan State Prosecution's Prisoners by Type of Cases (people), 2019**

Bulan Month	Jumlah Perkara Number of Cases				Jumlah Tahanan Number of Prisoners			
	Pidana Umum General Crimes	Narko- tika Narco- tics	Pidana Khusus Special Crime	Korupsi Corrup- tion	Pidana Umum General Crimes	Narko- tika Narco- tics	Pidana Khusus Special Crime	Korupsi Corrup- tion
(1)	(2)	(3)	(4)	(5)	(6)	(7)	(8)	(9)
Januari/January	45	36	-	1	-	-	-	1
Pebruari/February	25	36	-	-	-	-	-	-
Maret/March	22	36	-	-	-	-	-	-
April/April	29	25	-	-	-	-	-	-
Mei/May	19	35	-	-	-	-	-	-
Juni/June	22	25	-	-	-	-	-	-
Juli/July	24	24	-	-	-	-	-	-
Agustus/August	35	26	-	-	-	-	-	-
September/Sept.	30	20	-	-	-	-	-	-
Oktober/Oct.	33	50	-	-	-	-	-	-
Nopember/Nov.	27	48	-	-	-	-	-	-
Desember/Dec.	23	48	-	-	-	-	-	-
<b>Jumlah/Total</b>	<b>334</b>	<b>409</b>	<b>-</b>	<b>1</b>	<b>-</b>	<b>-</b>	<b>-</b>	<b>1</b>

Sumber : Kejaksaan Negeri Asahan

Source : State Prosecution of Asahan

**Tabel** 2.6.7 **Jumlah Perkara Tindak Pidana Umum yang Diselesaikan dan Dieksekusi oleh Kejaksaan Negeri Asahan (orang), 2019**  
**Table** **Number of Cases by General Crimes of Salvation by Asahan State Prosecution's (people), 2019**

Bulan Month	Jumlah Perkara Masuk Number of Incoming Cases	Hasil Penyelesaian Type of Salvation			Dieksekusi/ Dilaksanakan Executed
		Dilimpahkan ke PN Brought up to higher court	Dilimpahkan ke Kejaksaan Lain Brought up to Other	Divonis/ Diputus Hakim State Prosecu- tion	
(1)	(2)	(3)	(4)	(5)	(6)
Januari/January	81	81	-	81	81
Pebruari/February	61	61	-	61	61
Maret/March	58	58	-	58	58
April/April	54	54	-	54	54
Mei/May	54	54	-	54	54
Juni/June	47	47	-	47	47
Juli/July	48	48	-	48	48
Agustus/August	61	61	-	61	61
September/Sept.	50	50	-	50	50
Oktober/Oct.	83	83	-	83	83
Nopember/Nov.	75	75	-	75	75
Desember/Dec.	71	71	-	71	71
<b>Jumlah/Total</b>	<b>743</b>	<b>743</b>	<b>-</b>	<b>743</b>	<b>743</b>

Sumber : Kejaksaan Negeri Asahan  
 Source : State Prosecution of Asahan

**Tabel** 2.6.8 **Jumlah Perkara Tindak Pidana Khusus yang Diselesaikan dan Dieksekusi oleh Kejaksaan Negeri Asahan (orang), 2019**  
**Table** 2.6.8 **Number of Cases by Special Crime of Salvation by Asahan State Prosecution's (people), 2019**

Bulan Month	Jml Perkara		Hasil Penyelesaian Type of Salvation		
	Masuk Number of Incoming Cases	Dilimpahkan ke PN Brought up to higher court	Dikirim ke Kejaksaan Lain Sent to Other	Divonis/ Diputus Hakim State Prosecution	Dieksekusi/ Dilaksanakan Executed
(1)	(2)	(3)	(4)	(5)	(6)
Januari/January	-	-	-	-	-
Pebruari/February	-	-	-	-	-
Maret/March	-	-	-	-	-
April/April	-	-	-	-	-
Mei/May	-	-	-	-	-
Juni/June	-	-	-	-	-
Juli/July	-	-	-	-	-
Agustus/August	-	-	-	-	-
September/Sept.	-	-	-	-	-
Oktober/Oct.	-	-	-	-	-
Nopember/Nov.	-	-	-	-	-
Desember/Dec.	-	-	-	-	-
<b>Jumlah/ Total</b>	-	-	-	-	-

Sumber : Kejaksaan Negeri Asahan

Source : State Prosecution of Asahan

Tabel  
Table

2.6.9

Perkara yang Masuk dan Diputuskan oleh Pengadilan Agama  
Kisaran, 2019  
*Reported and Verdicted Cases by Religious Court of Kisaran,  
2019*

Bulan Month	Jumlah Perkara Total Cases						Perkara yang dicabut/damai Abrogated Cases		Perkara yang diterima/ Kabul Cases Accepted	
	Sisa bulan lalu Rest of last month		Tambahkan bulan ini Cases of this month		Jumlah Total		G	P	G	P
	G	P	G	P	G	P				
(1)	(2)	(3)	(4)	(5)	(6)	(7)	(8)	(9)	(10)	(11)
Januari/January	203	3	267	11	470	14	6	2	112	2
Pebruari/ February	344	9	167	12	511	21	1	2	178	3
Maret/March	328	12	187	11	515	23	9	3	147	7
April/April	358	10	172	31	530	41	12	4	182	4
Mei/May	334	32	115	10	449	42	13	2	156	24
Juni/June	278	10	178	5	456	15	4	3	98	3
Juli/July	352	7	215	15	567	22	14	1	208	3
Agustus/August	338	15	174	8	512	23	20	2	211	10
September/Sept.	271	7	170	8	441	15	13	1	193	3
Oktober/Oct.	229	8	197	7	426	15	15	2	178	3
Nopember/Nov.	225	7	207	71	432	78	21	2	180	4
Desember/Dec.	218	65	76	9	294	74	14	2	210	64
<b>Jumlah/Total</b>	<b>3 478</b>	<b>185</b>	<b>2 125</b>	<b>198</b>	<b>5 603</b>	<b>383</b>	<b>142</b>	<b>26</b>	<b>2 053</b>	<b>130</b>

Lanjutan Tabel/Continued Table 2.6.9

Bulan Month	Perkara yang digugurkan/dibatalkan Cases Solved by Agreement				Ditolak Reject		Dicoret Strike-through		Jumlah Total		Bandung/Kasasi/PK Appeal to Higher Court		Sisa Akhir Bulan Rest	
	G	P	G	P	G	P	G	P	G	P	G	P		
	(12)	(13)	(14)	(15)	(16)	(17)	(18)	(19)	(20)	(21)	(22)	(23)		
Januari/January	7	-	-	1	1	-	126	5	1	-	344	9		
Pebruari/February	2	3	2	-	-	1	183	9	1	-	328	12		
Maret/March	1	3	-	-	-	-	157	13	-	1	358	10		
April/April	2	1	-	-	-	-	196	9	-	-	334	32		
Mei/May	1	6	1	-	-	-	171	32	1	-	278	10		
Juni/June	1	1	-	-	1	1	104	8	-	-	352	7		
Juli/July	3	1	3	2	1	-	229	7	-	-	338	15		
Agustus/August	3	3	4	1	3	-	241	16	1	-	271	7		
September/Sept.	5	2	1	1	-	-	212	7	1	-	229	8		
Oktober/October	3	1	5	-	2	2	201	8	-	-	225	7		
Nopember/Nov.	9	2	2	3	2	2	214	13	4	-	218	65		
Desember/Dec.	4	-	4	1	1	1	233	68	2	-	61	6		
<b>Jumlah/Total</b>	<b>41</b>	<b>23</b>	<b>22</b>	<b>9</b>	<b>11</b>	<b>7</b>	<b>2 267</b>	<b>195</b>	<b>11</b>	<b>1</b>	<b>3 336</b>	<b>188</b>		

Sumber : Pengadilan Agama Kisaran

Source : Religious Court of Kisaran

Keterangan/Note: G = Gugatan P = Permohonan

Tabel  
Table

2.6.10

Jumlah Talak, Perkara Lain dan Cerai Menurut Kecamatan,  
2019  
*Number of Separate, Another Cases and Divorce by District,  
2019*

	Kecamatan <i>District</i>	Talak <i>Separates</i>	Cerai <i>Divorces</i>	Rujuk dan Perkara Lain <i>Another Cases</i>
	(1)	(2)	(3)	(4)
1.	B. P. Mandoge	20	27	3
2.	Bandar Pulau	15	5	-
3.	Aek Songsongan	10	25	-
4.	Rahuning	15	9	-
5.	Pulau Rakyat	17	8	-
6.	Aek Kuasan	12	15	-
7.	Aek Ledong	19	19	-
8.	Sei Kepayang	20	12	2
9.	Sei Kepayang Barat	13	13	-
10.	Sei Kepayang Timur	5	20	-
11.	Tanjung Balai	35	19	-
12.	Simpang Empat	3	30	-
13.	Teluk Dalam	4	10	-
14.	Air Batu	14	50	4
15.	Sei Dadap	15	50	2
16.	Buntu Pane	25	35	-
17.	Tinggi Raja	15	30	-
18.	Setia Janji	23	20	-
19.	Meranti	15	27	-
20.	Pulo Bandring	20	30	2
21.	Rawang Panca Arga	15	15	2
22.	Air Joman	5	40	4
23.	Silau Laut	2	30	3
24.	Kisaran Barat	35	85	6
25.	Kisaran Timur	38	70	7
	<b>Asahan</b>	<b>410</b>	<b>694</b>	<b>35</b>

Sumber : Pengadilan Agama Kisaran

Source : *Religious Court of Kisaran*

**Jumlah Peristiwa Kejahatan/Pelanggaran yang Dilaporkan dan D diselesaikan Menurut Jenis Pelanggaran, 2019**

**Tabel**  
**Table**

**2.6.11** *Number of Reported and Solved Crimes by Type of Violations, 2019*

<b>Jenis Kejahatan/Pelanggaran</b> <i>Type of Crimes/Violations</i>		<b>Dilaporkan</b> <i>Reported</i>	<b>Diselesaikan</b> <i>Solved</i>	<b>Belum Selesai</b> <i>Unsolved</i>
(1)		(2)	(3)	(4)
1.	Kejahatan Politik/ <i>Political Crimes</i>	-	-	-
2.	Kejahatan Terhadap Kepala Negara <i>Against Head of States</i>	-	-	-
3.	Kejahatan Terhadap Ketertiban Umum/ <i>Against Public Orders</i>	-	-	-
4.	Pembakaran/ <i>Arsons</i>	-	-	-
5.	Kebakaran/ <i>Fire</i>	15	19	-
6.	Memberi Suap/ <i>Briberies</i>	-	-	-
7.	Kejahatan Mata Uang/ <i>Crimes Related to money</i>	1	-	-
8.	Kejahatan Materai/ <i>Seal Forgertses</i>	-	-	-
9.	Kejahatan Susila/ <i>Morality Offurses</i>	5	4	-
10.	Perzinaan	-	-	-
11.	Perkosaan/ <i>Robns</i>	3	4	-
12.	Perjudian/ <i>Gamblings</i>	19	16	-
13.	Penculikan/ <i>Kidnappings</i>	-	-	-
14.	Pembunuhan/ <i>Murders</i>	3	4	-
15.	Penganiayaan Berat/ <i>Heavy Violence</i>	238	149	-
16.	Penganiayaan Ringan/ <i>Light Violence</i>	-	-	-
17.	Pencurian Biasa/ <i>Common Robbery</i>	155	134	-
18.	Pencurian Ringan/ <i>Light Robbery</i>	-	-	-
19.	Pencurian dengan Kekerasan/ <i>Armed Robbery</i>	25	26	-
20.	Pencurian dgn Pemberatan/ <i>Theft and Heavy Voilences</i>	343	350	-

Lanjutan Tabel/*Continued Table 2.6.11*

Jenis Kejahatan/Pelanggaran <i>Type of Crimes/Violations</i>		Dilaporkan <i>Reported</i>	Diselesaikan <i>Solved</i>	Belum Selesai <i>Unsolved</i>
(1)		(5)	(6)	(7)
21.	Penghinaan/ <i>Insult</i>	17	9	-
22.	Pemerasan/ <i>Extortion</i>	27	27	-
23.	Penggelapan/ <i>Embezzlements</i>	124	77	-
24.	Penipuan/ <i>Fraud</i>	91	65	-
25.	Perusakan/ <i>Destructions</i>	22	16	-
26.	Penadah/ <i>Catcher</i>	10	4	-
27.	Menerima Suap (Korupsi)/ <i>Corruption</i>	1	2	-
28.	Kejahatan Ekonomi/ <i>Economical Crimes</i>	-	-	-
29.	Curanmor/ <i>Motorcycle Robberies</i>	81	43	-
30.	Pencurian Kawat Telepon/ <i>Telephone Wire Robbery</i>	-	-	-
31.	Kejahatan Narkotika/ <i>Narcotic Crimes</i>	313	304	-
32.	Penyelundupan/ <i>Smuggling</i>	-	-	-
33.	Kejahatan Lain-lain/ <i>Other Crimes</i>	158	95	-
<b>Jumlah Kejahatan/ Total Crimes</b>		<b>1 651</b>	<b>1 348</b>	
34.	Pelanggaran KUHP/ <i>Criminal Code</i>	-	-	-
35.	Pelanggaran Perundang - undangan	-	-	-
36.	Kecelakaan Lalu Lintas/ <i>Traffic Accident</i>	486	402	-
37.	Pelanggaran Lalu Lintas/ <i>Traffic Violations</i>	-	-	-
38.	Pelanggaran Ekonomi (miras)/ <i>Economical Violences</i>	-	-	-
<b>Jumlah/Total</b>		<b>2 137</b>	<b>1 750</b>	-

Sumber : POLRES Asahan

Source : *District Police Command of Asahan*



**Tabel**  
**Table**

2.6.12

**Jumlah Panti Asuhan Menurut Kecamatan, Status, Kapasitas dan Penghuni, 2019**  
**Number of Orphan Ages by District, Status, Capacity and Occupant, 2019**

Kecamatan <i>District</i>	Pemerintah <i>State</i>			Swasta <i>Private</i>		
	Jumlah Kapasitas		Penghuni	Jumlah Kapasitas		Penghuni
	<i>Total</i>	<i>Capacity</i>	<i>Occupant</i>	<i>Total</i>	<i>Capacity</i>	<i>Occupant</i>
(1)	(2)	(3)	(4)	(5)	(6)	(7)
1. B. P. Mandoge	-	-	-	-	-	-
2. Bandar Pulau	-	-	-	-	-	-
3. Aek Songsongan	-	-	-	-	-	-
4. Rahuning	-	-	-	-	-	-
5. Pulau Rakyat	-	-	-	-	-	-
6. Aek Kuasan	-	-	-	-	-	-
7. Aek Ledong	-	-	-	-	-	-
8. Sei Kepayang	-	-	-	-	-	-
9. Sei Kepayang Barat	-	-	-	-	-	-
10. Sei Kepayang Timur	-	-	-	-	-	-
11. Tanjung Balai	-	-	-	-	-	-
12. Simpang Empat	1	60	47	-	-	-
13. Teluk Dalam	-	-	-	-	-	-
14. Air Batu	-	-	-	-	-	-
15. Sei Dadap	-	-	-	-	-	-
16. Buntu Pane	-	-	-	-	-	-
17. Tinggi Raja	-	-	-	-	-	-
18. Setia Janji	-	-	-	-	-	-
19. Meranti	-	-	-	-	-	-
20. Pulo Bandring	-	-	-	-	-	-
21. Rawang Panca Arga	-	-	-	-	-	-
22. Air Joman	-	-	-	-	-	-
23. Silau Laut	-	-	-	-	-	-
24. Kisaran Barat	-	-	-	-	-	-
25. Kisaran Timur	-	-	-	2	82	71
<b>Asahan</b>	<b>1</b>	<b>60</b>	<b>47</b>	<b>2</b>	<b>82</b>	<b>71</b>

Sumber : Dinas Sosial Kabupaten Asahan

Source : Social and of Asahan Regency

Tabel  
Table

2.6.13

**Jumlah Penerima Bantuan (Kepala Keluarga) dan Anggaran  
Bantuan Sosial Pangan Menurut Kecamatan di Kabupaten  
Asahan, 2018-2019**  
*Number of Aid Recipients (Head of Household) and Food Social  
Assistance Budget by Subdistrict in Asahan Regency, 2018-2019*

Kecamatan <i>District</i>	Tahun <i>Year</i>	
	2018	2019
(1)	(2)	(3)
1. B. P. Mandoge	1 257	1 257
2. Bandar Pulau	1 409	1 409
3. Aek Songsongan	810	810
4. Rahuning	801	801
5. Pulau Rakyat	1 806	1 806
6. Aek Kuasan	1 075	1 075
7. Aek Ledong	573	573
8. Sei Kepayang	1 805	1 805
9. Sei Kepayang Barat	1 507	1 507
10. Sei Kepayang Timur	1 063	1 063
11. Tanjung Balai	4 779	4 779
12. Simpang Empat	1 982	1 982
13. Teluk Dalam	1 013	1 013
14. Air Batu	1 598	1 598
15. Sei Dadap	1 590	1 590
16. Buntu Pane	851	851
17. Tinggi Raja	998	998
18. Setia Janji	798	798
19. Meranti	1 144	1 144
20. Pulo Bandring	1 551	1 551
21. Rawang Panca Arga	1 033	1 033
22. Air Joman	2 842	2 842
23. Silau Laut	1 932	1 932
24. Kisaran Barat	1 552	1 552
25. Kisaran Timur	2 082	2 082
<b>Asahan</b>	<b>37 851</b>	<b>37 851</b>

Sumber : Dinas Sosial Kabupaten Asahan

Source : *Social and of Asahan Regency*

Tabel  
Table

2.6.14

**Jumlah Penerima Bantuan (Kepala Keluarga) dan Anggaran Bantuan Sosial Pangan Menurut Kecamatan di Kabupaten Asahan, 2018-2019**  
**Number of Aid Recipients (Head of Household) and Food Social Assistance Budget by Subdistrict in Asahan Regency, 2018-2019**

Kecamatan <i>District</i>	Tahun <i>Year</i>	
	2018	2019
(1)	(2)	(3)
1. B. P. Mandoge	50	25
2. Bandar Pulau	25	-
3. Aek Songsongan	-	25
4. Rahuning	-	415
5. Pulau Rakyat	200	175
6. Aek Kuasan	-	200
7. Aek Ledong	150	-
8. Sei Kepayang	25	25
9. Sei Kepayang Barat	-	-
10. Sei Kepayang Timur	-	-
11. Tanjung Balai	50	25
12. Simpang Empat	1 050	75
13. Teluk Dalam	25	225
14. Air Batu	25	150
15. Sei Dadap	325	25
16. Buntu Pane	1 000	1 525
17. Tinggi Raja	1 550	1 750
18. Setia Janji	850	1 025
19. Meranti	-	-
20. Pulo Bandring	100	350
21. Rawang Panca Arga	-	-
22. Air Joman	25	175
23. Silau Laut	625	275
24. Kisaran Barat	50	125
25. Kisaran Timur	50	-
<b>Asahan</b>	<b>6 175</b>	<b>6 590</b>

Sumber : Badan Penanggulangan Bencana Daerah Kabupaten Asahan

Source : *Regional Disaster Management of Asahan Regency*

**Tabel 2.6.15** Jumlah Demonstrasi di Kabupaten Asahan, 2015 – 2019  
**Table** *Number of Demonstration in Asahan Regency, 2015 -2019*

Uraian <i>Description</i>	Tahun <i>Year</i>				
	2015	2016	2017	2018	2019
(1)	(2)	(3)	(4)	(5)	(6)
1. Unjuk Rasa dari Foksi Mahasiswa	57	20	29	23	15
2. Unjuk Rasa dari Pemuda	17	37	10	28	16
3. Unjuk Rasa dari Masyarakat	3	19	14	17	5
<b>Jumlah/Total</b>	<b>77</b>	<b>76</b>	<b>53</b>	<b>68</b>	<b>36</b>

Sumber : Badan Kesbang dan Politik Kabupaten Asahan

Source : *Unity of the nation's bodies and political of Asahan Regency*

**Tabel** 2.6.16 **Jumlah Kriminalitas di Kabupaten Asahan, 2015 – 2019**  
**Table** 2.6.16 **Number of Crime in Asahan Regency, 2015 – 2019**

Jenis Kriminal Type of Crime	Tahun Year				
	2015	2016	2017	2018	2019
(1)	(2)	(3)	(4)	(5)	(6)
1. Jumlah Kasus Narkoba	154	169	194	309	
2. Jumlah Kasus Pembunuhan	7	-	2	3	
3. Jumlah Kejahatan Seksual	27	83	51	3	
4. Jumlah Kasus Penganiayaan	81	107	93	289	
5. Jumlah Kasus Pencurian	614	407	277	800	
6. Jumlah Kasus Penipuan	49	54	63	81	
7. Jumlah Kasus Pemalsuan Uang	6	-	6	1	
<b>Jumlah/Total</b>	<b>938</b>	<b>820</b>	<b>686</b>	<b>1 486</b>	
<b>Jumlah Penduduk</b>	<b>706 283</b>	<b>712 684</b>	<b>718 718</b>	<b>724 379</b>	
<b>Angka Kriminalitas</b>	<b>0,001</b>	<b>0,001</b>	<b>0,001</b>	<b>0,002</b>	

Sumber : POLRES Asahan

Source : District Police Command of Asahan

**Tabel**  
**Table**      **2.6.17**      **Jumlah Organisasi Partai Politik, LSM, dan Ormas, 2015 - 2019**  
**Number of Organizations Of Political Parties, Non-Governmental Organizations and Community Organizations, 2015 – 2019**

Jenis Organisasi <i>Type of Organization</i>	Tahun <i>Year</i>				
	2015	2016	2017	2018	2019
(1)	(2)	(3)	(4)	(5)	(6)
1. Organisasi Partai Politik	12	12	16	16	16
2. Organisasi Yayasan	20	21	4	6	11
3. Organisasi LSM	225	232	253	255	258
4. Organisasi Fungsi	92	92	102	110	113
5. Organisasi Keagamaan	54	54	58	59	61
6. Organisasi Profesi	90	91	96	98	103
7. Organisasi Kesamaan Kegiatan	57	62	67	72	76
8. Organisasi Kesamaan Kekerabatan	36	37	39	42	48
<b>Jumlah/Total</b>	<b>586</b>	<b>601</b>	<b>635</b>	<b>658</b>	<b>686</b>

Sumber : Badan Kesbang dan Politik Kabupaten Asahan

Source : *Unity of the nation's bodies and political of Asahan Regency*

**Tabel** 2.6.18 **Rekapitulasi Bencana Alam di Kabupaten Asahan, 2019**  
**Table** 2.6.18 **Recapitulation of Natural Disasters in Asahan Regency, 2019**

Kecamatan <i>District</i>	Jenis Bencana/ <i>Disaster Types</i>		
	Banjir <i>Flood</i>	Puting Beliuang <i>Storm</i>	Longsor <i>Avalanche</i>
(1)	(2)	(3)	(4)
1. B. P. Mandoge	1	-	2
2. Bandar Pulau	-	-	2
3. Aek Songsongan	-	1	2
4. Rahuning	-	1	-
5. Pulau Rakyat	-	1	-
6. Aek Kuasan	-	3	-
7. Aek Ledong	-	1	-
8. Sei Kepayang	1	-	-
9. Sei Kepayang Barat	2	-	-
10. Sei Kepayang Timur	2	-	-
11. Tanjung Balai	5	-	-
12. Simpang Empat	2	1	-
13. Teluk Dalam	-	3	-
14. Air Batu	-	4	-
15. Sei Dadap	-	2	-
16. Buntu Pane	6	4	1
17. Tinggi Raja	16	-	-
18. Setia Janji	20	-	-
19. Meranti	-	1	-
20. Pulo Bandring	2	2	-
21. Rawang Panca Arga	-	1	-
22. Air Joman	-	2	-
23. Silau Laut	2	1	-
24. Kisaran Barat	-	5	-
25. Kisaran Timur	-	2	-
<b>Asahan</b>	<b>59</b>	<b>35</b>	<b>7</b>

Sumber : Badan Penanggulangan Bencana Daerah Kabupaten Asahan

Source : *Regional Disaster Management of Asahan Regency*

**Tabel** 2.6.19 **Rekapitulasi Bencana Alam Kebakaran di Kabupaten Asahan, 2019**  
**Table** *Recapitulation of Natural Disasters in Asahan Regency, 2019*

Kecamatan <i>District</i>	Jenis Bencana/ <i>Disaster Types</i>	
	Kebakaran <i>Fire</i>	
(1)	(2)	
1. B. P. Mandoge	-	
2. Bandar Pulau	-	
3. Aek Songsongan	-	
4. Rahuning	3	
5. Pulau Rakyat	3	
6. Aek Kuasan	-	
7. Aek Ledong	2	
8. Sei Kepayang	3	
9. Sei Kepayang Barat	-	
10. Sei Kepayang Timur	-	
11. Tanjung Balai	8	
12. Simpang Empat	1	
13. Teluk Dalam	-	
14. Air Batu	4	
15. Sei Dadap	3	
16. Buntu Pane	-	
17. Tinggi Raja	1	
18. Setia Janji	1	
19. Meranti	-	
20. Pulo Bandring	-	
21. Rawang Panca Arga	-	
22. Air Joman	1	
23. Silau Laut	-	
24. Kisaran Barat	13	
25. Kisaran Timur	8	
<b>Asahan</b>	<b>51</b>	

Sumber : Satpol PP Kabupaten Asahan

Source : *Satpol PP of Asahan Regency*



**Tabel** 2.6.20 **Jumlah Kerusakan Rumah yang Diakibatkan Bencana Alam di Kabupaten Asahan, 2019**  
**Table** 2.6.20 **Number of Damaged Houses Due to Natural Disasters in Asahan Regency, 2019**

	Kecamatan <i>District</i>	Jenis Bencana/ <i>Disaster Types</i>			
		Banjir <i>Flood</i>	Puting Beliung <i>Storm</i>	Longsor <i>Avalanche</i>	Kebakaran <i>Fire</i>
	(1)	(2)	(3)	(4)	(5)
1.	B. P. Mandoge	35	-	3	1
2.	Bandar Pulau	-	-	2	1
3.	Aek Songsongan	-	1	1	-
4.	Rahuning	-	19	-	-
5.	Pulau Rakyat	-	7	-	-
6.	Aek Kuasan	-	19	-	1
7.	Aek Ledong	-	2	-	-
8.	Sei Kepayang	15	-	-	-
9.	Sei Kepayang Barat	55	-	-	2
10.	Sei Kepayang Timur	48	-	-	1
11.	Tanjung Balai	214	-	-	2
12.	Simpang Empat	358	-	-	3
13.	Teluk Dalam	-	6	-	2
14.	Air Batu	-	2	-	3
15.	Sei Dadap	-	-	-	-
16.	Buntu Pane	412	2	1	-
17.	Tinggi Raja	984	-	-	2
18.	Setia Janji	1375	-	-	-
19.	Meranti	-	1	-	-
20.	Pulo Bandring	125	13	-	2
21.	Rawang Panca Arga	-	1	-	-
22.	Air Joman	-	5	-	2
23.	Silau Laut	157	1	-	-
24.	Kisaran Barat	-	5	-	3
25.	Kisaran Timur	-	2	-	2
	<b>Asahan</b>	<b>3778</b>	<b>86</b>	<b>7</b>	<b>27</b>

Sumber : Badan Penanggulangan Bencana Daerah Kabupaten Asahan

Source : *Regional Disaster Management of Asahan Regency*

Tabel  
Table

2.6.21

Rasio Jumlah Polisi Pamong Praja di Kabupaten Asahan,  
2015 – 2019  
*Ratio of Number of Police Civil Service in Asahan Regency,  
2015 – 2019*

Uraian Description	Tahun Year				
	2015	2016	2017	2018	2019
(1)	(2)	(3)	(4)	(5)	(6)
1. Jumlah Polisi Pamong Praja	215	211	299	289	315
2. Jumlah Penduduk	706 283	712 684	718 718	724 379	729 795
3. Rasio Jumlah Polisi Pamong Praja per 10 000 Penduduk	3,04	2,96	4,16	3,99	4,32

Sumber : Satpol PP Kabupaten Asahan

Source : *Satpol PP of Asahan Regency*



## Rasio Beban Ketergantungan

Dependency Ratio

### 2019

# 56,50 %

Artinya/that means:

100 penduduk produktif,  
menanggung beban 56  
penduduk tidak produktif.

100 productive population bear the  
burden of 56 unproductive population.

Semakin besar Rasio Beban  
Ketergantungan, semakin  
kecil peluang menyisihkan  
pendapatan.

The greater the Dependency Ratio, the  
smaller the chance of setting aside  
revenue.



Pada Tahun 2019,  
ada sekitar **16.517**  
angkatan kerja  
berpendidikan SMA ke  
atas yang berstatus  
**PENGANGGURAN**

In 2019, there were around  
16,517 workforce with high  
school education and above with  
unemployment status



**PENJELASAN TEKNIS**

**TECHNICAL NOTES**

1. **Penduduk** menurut konsep BPS adalah semua orang yang berdomisili wilayah geografis Republik Indonesia selama 6 (enam) bulan atau lebih dan atau mereka yang berdomisili kurang dari 6 bulan tetapi bertujuan menetap.
  2. **Rata-rata pertumbuhan penduduk** adalah angka menunjukkan tingkat penambahan penduduk pertahun dalam jangka waktu tertentu, angka ini dinyatakan sebagai persentase kenaikan dari penduduk pada tahun dasar.
  3. **Rasio Jenis Kelamin** adalah perbandingan antara banyaknya penduduk laki-laki dengan banyaknya penduduk perempuan pada suatu daerah dan waktu, Biasanya dinyatakan dengan banyaknya penduduk laki-laki untuk 100 penduduk perempuan.
- $$\text{Sex Ratio} = \frac{\text{Jumlah Penduduk LK}}{\text{Jumlah Penduduk PR}} \times 100$$
4. **Kepadatan Penduduk** adalah banyaknya penduduk per Km persegi.
  5. **Laju pertumbuhan penduduk** adalah angka yang menunjukkan persentase penambahan penduduk dalam jangka waktu tertentu.
  6. **Daerah Perkotaan (urban)** adalah suatu wilayah administrasi setingkat desa/kelurahan yang memenuhi

1. **Population** are all residents of the entire geographic territory of Republic of Indonesia who have stayed for six months or longer, and those who intended to stay more than six months even though their length of stay is less than six months.
2. **Population Growth Rate** is the rate at which population is increasing (or decreasing) in a given year and expressed as a percentage of the year base population.
3. **Sex Ratio** is the ratio between the number of male population by the number of females in a particular region and time, usually expressed as the number of resident males to 100 females.

$$\text{Sex Ratio} = \frac{\text{Number of Males}}{\text{Number of Females}} \times 100$$

4. **Population Density** is the number of peoples per square kilometer.
5. **The growth rate of population** is the number that show percentage of population growth within a specified period.
6. **Urban Area** : The term of urban area refers to village equivalent administrative area which satisfies certain requirements regarding

persyaratan tertentu dalam hal kepadatan penduduk, persentase rumah tangga pertanian dan sejumlah fasilitas urban lainnya seperti jalan dan sebagainya. Jadi daerah perkotaan tidak identik dengan kota walaupun semua desa/kelurahan di kota termasuk perkotaan. Desa perkotaan biasanya dikepalai oleh seorang lurah sedangkan desa/pedesaan dikepalai oleh seorang kepala desa.

7. **Rumah Tangga** adalah seseorang atau sekelompok orang yang mendiami sebagian atau seluruh bangunan fisik/sensus dan biasanya tinggal bersama serta makan dari satu dapur. Yang dimaksud makan dari satu dapur adalah jika pengurusan kebutuhan sehari-hari dikelola bersama-sama menjadi satu.
8. **Anggota Rumah Tangga** adalah semua orang yang biasanya bertempat tinggal di suatu rumah tangga, baik yang berada di rumah waktu pencacahan maupun yang sementara tidak ada.
9. **Rata-rata anggota Rumah Tangga** adalah yang menunjukkan rata-rata jumlah rumah tangga, per rumah tangga.
10. **Rasio Beban Ketergantungan** adalah Perbandingan antara penduduk usia non produktif (0-14 tahun dan 64 tahun keatas) dengan penduduk usia produktif (15-64 tahun).
11. **Penduduk usia kerja** adalah penduduk

*population density and a number of urban facilities such as road facilities and etc. An urban area therefore not identical to a municipality. The urban village is headed by a 'lurah' while a rural village is headed by a 'kepala desa'.*

7. **Household** is an individual or a group of people living in a physical/census building unit or part if it an usually commit on a common provision for food and other essentials of living. Common provisions for food means are organizing daily needs for all of household members.
8. **Household member** are those use usually live in house hold regardless their location at the time of enumeration are classified as household member.
9. **Average number of household** is the average number of household member per household.
10. **Dependency Ratio** : Ratio between nonproductive ages population (0-14 years and 65 or over) with productive ages population (15-64 years).
11. **Working age population** is peoples of 15

yang berumur 15 tahun ke atas.

*years and over.*

12. **Tenaga Kerja (Manpower)** adalah penduduk berumur 15 Tahun keatas yang dianggap dapat memproduksi barang dan jasa.

12. **Man power** defined as a group of people aged 10 year and over who are assumed have ability to work.

13. **Definisi Bekerja** yang digunakan BPS pada Sensus 2000 dan survei lainnya adalah mereka yang sedang melakukan kegiatan dengan maksud memperoleh penghasilan. Batasan yang digunakan adalah paling sedikit bekerja satu jam berturut-turut selama satu minggu sebelum pencacahan. Bagi mereka yang tidak bekerja karena cuti dan lain-lain, serta petani yang sementara tidak bekerja karena menunggu panen, tetapi dimasukkan bekerja walaupun seminggu pencacahan sedang tidak bekerja.

13. **BPS Working definitions** used in Census 2000 and other surveys are those who are doing activities with the purpose of obtaining income. Restriction used is at least one hour in succession for one week prior to enumeration. For those who do not work due to leave and others, as well as farmers who were temporarily absent from work due to waiting for harvest, but it is included to work although they are not working in an enumeration week.

14. **Angkatan kerja** adalah penduduk yang bekerja atau yang punya pekerjaan namun sementara tidak bekerja dan yang mencari pekerjaan.

14. **Labor Force** are people who were working, or having a job but were temporarily absent from work, and those who were looking for work.

Tingkat Partisipasi Angkatan Kerja.

*Labor force Participation Rate.*

$$\text{TPAK} = \frac{\text{Jumlah Angkatan Kerja}}{\text{Jumlah 15 Th. Keatas}} \times 100\%$$

$$\text{LEPR} = \frac{\text{Number of Peoples in the labor force}}{\text{Number of Peoples in the age 15 years and over}} \times 100\%$$



**3.1 Penduduk**

Asahan merupakan Kabupaten kelima dengan jumlah penduduk terbesar di Sumatera Utara setelah Simalungun, Langkat, Deli Serdang dan Medan. Jumlah penduduk Asahan berdasarkan hasil Sensus Penduduk (SP) 2000 adalah 595.828 orang (sudah terpisah dengan Kabupaten Batu Bara) termasuk penduduk yang bertempat tinggal tidak tetap. Sedangkan laju pertumbuhan penduduk dari tahun 2000 - 2010 berdasarkan angka terakhir SP2000 adalah 1,15 persen per tahun.

Hasil perhitungan proyeksi penduduk Asahan Tahun 2019 diperkirakan sebesar 729.795 orang dengan kepadatan penduduk sebesar 195,50 orang per km<sup>2</sup>. Jumlah rumah tangga sebanyak 170.425 rumah tangga. Sebagian besar rumah tangga bertempat tinggal di daerah perdesaan yaitu sebesar 104.459 dan sisanya 65.966 rumah tangga tinggal di daerah perkotaan. Setiap rumah tangga rata-rata dihuni oleh sekitar 4 orang, sedangkan laju pertumbuhan penduduk dari tahun 2010-2019 sebesar 0,98 persen. Jumlah penduduk perempuan pada tahun 2019 lebih sedikit dari penduduk laki-laki yang terdiri dari 366.603 jiwa penduduk laki-laki dan 363.192 jiwa perempuan atau dengan rasio jenis kelamin sebesar 100,94 yang artinya dari 100 penduduk perempuan terdapat sekitar 101 penduduk laki-laki.

**3.1. Population**

*Asahan is the fifth most populous Regency in Sumatera Utara after Simalungun, Langkat, Deli Serdang dan Medan. According to the latest, 2000 Population Census Asahan's population was about 595 828 peoples (separate with Batu Bara Regency) include population that had no permanent residence. Population growth rate in the period 2000 - 2010 based on final number of population census was 1,15 percent.*

*Number of Asahan's population estimated in June 2019 was 729.795 peoples with population density 195,50 peoples per square kilometers. Still in the same year, the number of households was 170.425. There are 104.459 households lived in rural area, while the rest 65.966 lived in urban area and average of population per household was about 4 peoples, even though population growth rate in period 2010 – 2019 was 0,98 percent. The number of female population in 2019 is less than the male population, that consist of 366.603 males and 363.192 females. With this figures, the sex ratio of Asahan was 100,94 it means that number of females populations less than males or in every 100 females there was about 101 males.*

Jika dilihat dari komposisi perempuan di Kabupaten Asahan yang bekerja sebagai Pegawai Negeri Sipil (sekitar 67,78%) menggambarkan meskipun jumlahnya lebih sedikit dari laki-laki tapi kualitas perempuan di Asahan bisa diandalkan. Bila dilihat per kecamatan maka Kecamatan Kisaran Timur merupakan kecamatan dengan jumlah penduduk terbesar dengan tingkat persebaran penduduk sebesar 10,33 persen sedangkan Kecamatan Sei Kepayang Timur adalah yang terkecil yaitu 1,28 persen. Untuk Kecamatan terpadat urutan pertama adalah Kecamatan Kisaran Timur disusul Kisaran Barat dengan masing-masing kepadatan 2.498 dan 1.843 orang per km<sup>2</sup> dan yang terjarang adalah Kecamatan Bandar Pasir Mandoge. Hal ini dapat dimaklumi karena Kecamatan Kisaran Barat dan Kisaran Timur terletak di ibukota Kabupaten Asahan. Kepadatan penduduk di dua Kecamatan ini perlu mendapat pengelolaan yang lebih baik lagi agar tercipta lingkungan yang baik.

Dilihat dari kelompok umur, persentase penduduk usia 0-14 tahun sebesar 31,09 persen, 15-64 tahun sebesar 63,90 persen dan usia 65 tahun ke atas sebesar 5,02 persen yang berarti jumlah penduduk usia produktif lebih besar dibandingkan penduduk usia non produktif dengan rasio beban ketergantungan sebesar 56,50 artinya setiap 100 orang penduduk usia produktif menanggung sekitar 56 orang penduduk usia non produktif. Perlu perhatian serius untuk menangani penduduk usia lanjut (lansia) yang berjumlah 36.610 jiwa di Kabupaten Asahan.

*When viewed from the composition of women in the District of Asahan who work as Civil Servants (67,78%) Described although the number is less than men but the quality of women in Asahan can be relied upon. When viewed per district, Kisaran Timur was the biggest district in number of population with level of population spread 10,33 percent and the lowest one was 1,28 percent in District of Sei Kepayang Timur. For the first densely populated subdistrict is Kisaran Timur District followed by Kisaran Barat with each density of 2,498 and 1,843 persons per km<sup>2</sup> and the rarely is Bandar Pasir Mandoge District. This is understandable because the District of Kisaran Barat and Kisaran Timur is located in the district capital of Asahan. Population density in these two sub-districts needs to get better management in order to create a good environment.*

*Population percentage of age group 0-14 years was 31,09 percent, age group 15-64 years was 63,90 percent and 65 or over was 5,02 percent, that means number of productive ages population outnumbered than non productive age whereas the dependency ratio of the population was 56,50, it means in 100 peoples of productive ages population there was about 56 peoples of nonproductive ages population. It needs serious attention to handle the elderly (elderly) population of 36.610 people in Asahan Regency.*

### 3.2. Ketenagakerjaan

Tingkat partisipasi Angkatan Kerja (TPAK) Asahan turun pada tahun 2019. Pada tahun 2018, TPAK di Asahan 67,63 persen menurun menjadi 64,94 persen di tahun 2019.

Jika dilihat dari status pekerjaannya, 45,17 persen penduduk usia 15 tahun ke atas yang bekerja di Asahan adalah buruh atau karyawan. Penduduk yang berusaha dengan dibantu anggota keluarga mencapai 7,56 persen, sedangkan penduduk yang bekerja sebagai pekerja keluarga mencapai 7,01 persen. Sebesar 2,58 persen penduduk Asahan yang menjadi pengusaha yang mempekerjakan buruh tetap/bukan anggota keluarganya.

Jumlah penduduk Asahan yang merupakan angkatan kerja pada Tahun 2019 adalah sebanyak 327.216 orang yang terdiri dari 304.775 orang terkategori bekerja dan sebesar 22.441 orang terkategori mencari kerja dan tidak bekerja (pengangguran terbuka). Penduduk Asahan yang bekerja ini sebagian besar bekerja pada sektor manufaktur yaitu 46,23 persen. Sektor kedua terbesar dalam menyerap tenaga kerja di Asahan adalah sektor pertanian yaitu sebesar 33,39 persen.

Jumlah pencari kerja yang terdaftar pada tahun 2019 sebanyak 3.970 orang, yang terdiri dari 1.267 pencari kerja laki-laki dan sisanya 1.280 adalah pekerja perempuan.

### 3.2. Employment

*Labour force participation rate (TPAK) Asahan seem to decrease in the year 2019. In the year 2018, in Asahan TPAK 67,63 percent decrease to 64,94 percent in the year 2019.*

*When viewed from the status of his job, 45,17 percent of working population aged 15 years and over who work in the Asahan are a worker or employee. Population working with the help of family workers to reach 7,56 percent, while the working population as family workers to reach 7,01 percent. For 2,58 percent of the population who become entrepreneurs Asahan which employs permanent workers/not a worker of his family.*

*The population of Asahan, which is the labor force in 2019 totaled 327.216 people consisting of 304.775 souls Uncategorized work and at 22.441 Uncategorized souls in search of work and unemployed (unemployment). Population Asahan that work was mostly working in the manufacture sector, which is 46,23 percent. The second biggest sector in absorbing the labor force in the Asahan is the agricultural sector that is equal to 33,39 percent.*

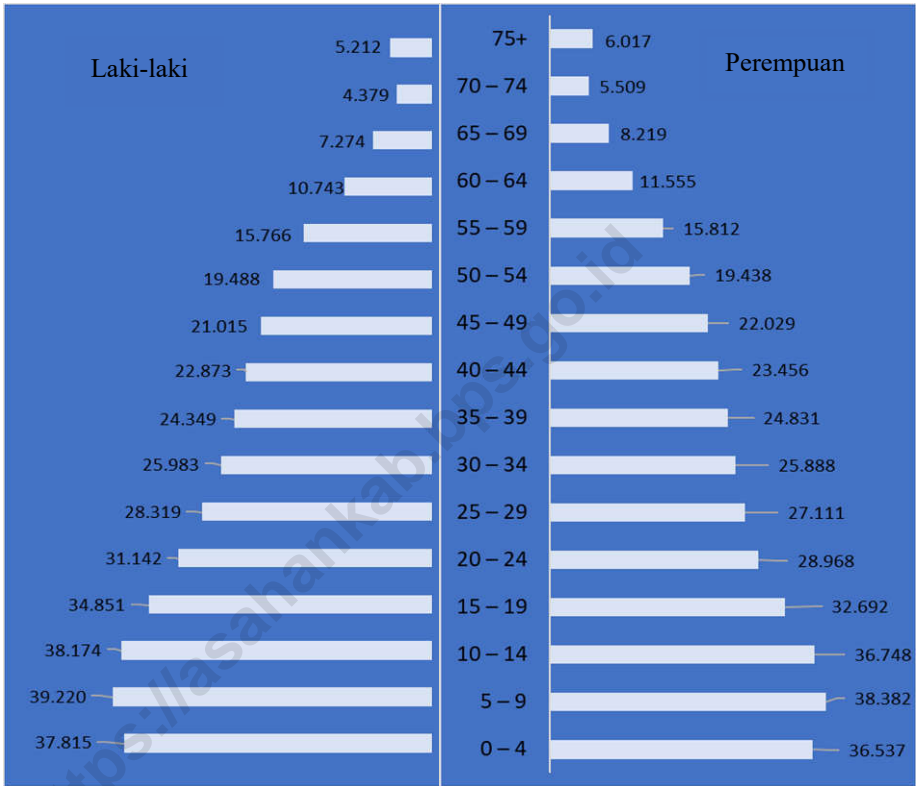
*The number of job seekers registered in the year 2019 as many as 3.970 people, consisting of 1.267 male job seekers and the remaining 1.280 were women workers.*

Jumlah pengangguran tahun 2019 sebanyak 22.441 orang. Bila kita lihat dari pendidikan yang ditamatkan ada sebanyak 16.517 orang yang berpendidikan SMA ke atas (73,60%) dan selebihnya berpendidikan SMP ke bawah sebesar 5.924 orang (26,40%).

*There were 22.441 people who left unemployed in the year of 2019, where 16.517 of them (73,60%) were a senior high school graduate and the rest 5.924 (26,40%) were a junior high school or lower graduate.*

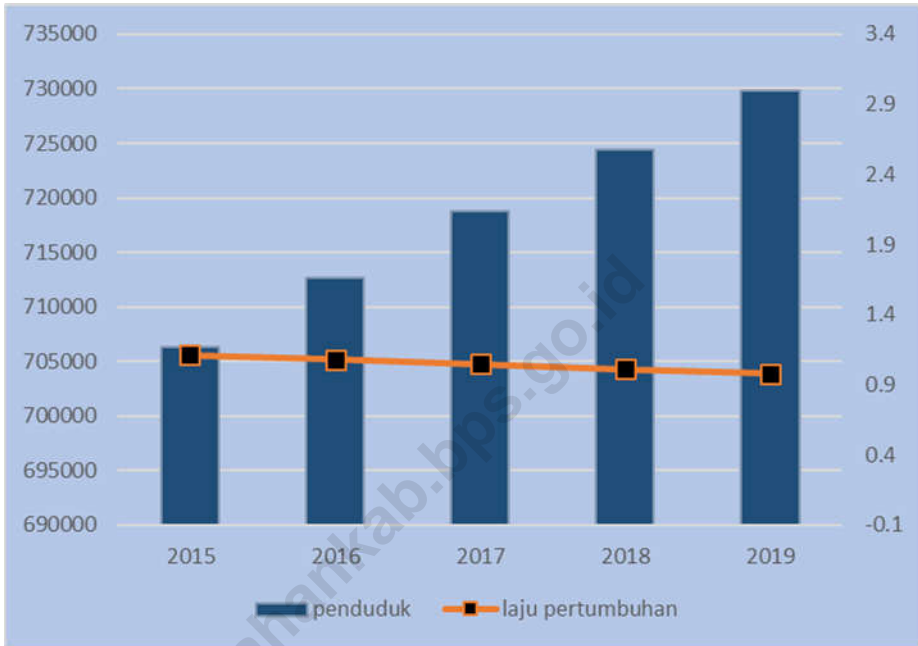
<https://asahankab.bps.go.id>

**Gambar 3.1** Jumlah Penduduk Menurut Kelompok Umur dan Jenis Kelamin di Kabupaten Asahan (orang), 2019  
**Figure 3.1** Estimate of Population by Type of Age Group and Sex in Asahan Regency (people), 2019



Sumber : Badan Pusat Statistik Kabupaten Asahan  
 Source : BPS-Statistics of Asahan Regency

**Gambar 3.2** Jumlah dan Pertumbuhan Penduduk Kabupaten Asahan, 2015 - 2019  
**Figure** 3.2 *Number and Population Growth of Asahan Regency, 2015 – 2019*



Sumber : Badan Pusat Statistik Kabupaten Asahan  
 Source : BPS-Statistics of Asahan Regency



### 3.1 Penduduk/*Population*

**Tabel**  
**Table** 3.1.1

Penduduk, Laju Pertumbuhan Penduduk, Distribusi Persentase Penduduk, Rasio Jenis Kelamin Penduduk Menurut Kecamatan di Kabupaten Asahan, 2010 dan 2019  
*Population, Population Growth Rate, Percentage Distribution of Population, Population Density, and Population Sex Ratio by Districts in Asahan Regency, 2010 and 2019*

	Kecamatan <i>District</i>	Penduduk/ <i>Population</i>			Laju Pertumbuhan Penduduk/ <i>Population Growth Rate (%)</i>	
		2010 <sup>1</sup>	2010 <sup>2</sup>	2019 <sup>2</sup>	2000-2010	2010-2019 <sup>2</sup>
	(1)	(2)	(3)	(4)	(5)	(6)
1.	B. P. Mandoge	32 845	32 949	35 870	1,69	0,98
2.	Bandar Pulau	20 508	20 573	22 342	0,97	0,96
3.	Aek Songsongan	16 485	16 537	17 976	-	0,97
4.	Rahuning	17 509	17 564	19 096	-	0,97
5.	Pulau Rakyat	31 534	31 634	34 470	1,14	0,99
6.	Aek Kuasan	22 847	22 919	24 893	0,78	0,96
7.	Aek Ledong	19 694	19 757	21 479	-	0,97
8.	Sei Kepayang	17 106	17 161	18 664	0,56	0,97
9.	Sei Kepayang Barat	12 825	12 865	13 971	-	0,96
10.	Sei Kepayang Timur	8 601	8 628	9 373	-	0,96
11.	Tanjung Balai	34 901	35 011	38 108	1,86	0,98
12.	Simpang Empat	39 444	39 570	43 049	1,36	0,98
13.	Teluk Dalam	17 280	17 335	18 831	-	0,96
14.	Air Batu	39 151	39 275	42 727	0,88	0,98
15.	Sei Dadap	30 871	30 969	33 650	-	0,96
16.	Buntu Pane	22 538	22 610	24 617	0,32	0,99
17.	Tinggi Raja	18 100	18 157	19 760	-	0,98
18.	Setia Janji	11 442	11 478	12 489	-	0,98
19.	Meranti	19 381	19 443	21 159	1,34	0,98
20.	Pulo Bandring	27 744	27 832	30 255	-	0,97
21.	Rawang Panca Arga	17 533	17 589	19 134	-	0,98
22.	Air Joman	45 811	45 957	50 030	1,95	0,98
23.	Silau Laut	20 166	20 230	21 984	-	0,96
24.	Kisaran Barat	55 175	55 353	60 490	0,12	1,03
25.	Kisaran Timur	68 781	69 003	75 378	1,62	1,02
	<b>Asahan</b>	<b>668 272</b>	<b>670 399</b>	<b>729 795</b>	<b>1,15</b>	<b>0,98</b>



Lanjutan Tabel/*Continued Table 3.1.1*

Kecamatan <i>District</i>	Distribusi Persentase Penduduk/ <i>Percentage Distribution of Population</i>		Kepadatan Penduduk per km <sup>2</sup> / <i>Population Density per sq.km</i>	
	2010 <sup>1</sup>	2019 <sup>2</sup>	2010 <sup>1</sup>	2019 <sup>2</sup>
	(1)	(7)	(8)	(9)
1. B. P. Mandoge	4,91	4,92	50,45	50,26
2. Bandar Pulau	3,07	3,06	47,32	83,24
3. Aek Songsongan	2,47	2,46	140,53	63,70
4. Rahuning	2,62	2,62	95,02	97,53
5. Pulau Rakyat	4,72	4,72	125,64	161,34
6. Aek Kuasan	3,42	3,41	239,91	173,92
7. Aek Ledong	2,95	2,94	239,79	252,35
8. Sei Kepayang	2,56	2,56	72,70	50,35
9. Sei Kepayang Barat	1,92	1,91	154,67	284,01
10. Sei Kepayang Timur	1,29	1,28	60,23	93,13
11. Tanjung Balai	5,22	5,22	627,60	429,71
12. Simpang Empat	5,90	5,90	302,39	317,07
13. Teluk Dalam	2,59	2,58	180,00	160,93
14. Air Batu	5,86	5,85	413,86	364,73
15. Sei Dadap	4,62	4,61	469,74	406,49
16. Buntu Pane	3,37	3,37	103,25	160,48
17. Tinggi Raja	2,71	2,71	144,15	183,14
18. Setia Janji	1,71	1,71	56,46	200,24
19. Meranti	2,90	2,90	213,56	466,80
20. Pulo Bandring	4,15	4,15	277,69	347,78
21. Rawang Panca Arga	2,62	2,62	194,16	284,01
22. Air Joman	6,86	6,86	493,33	510,02
23. Silau Laut	3,02	3,01	225,44	259,63
24. Kisaran Barat	8,26	8,29	1 674,00	1 843,91
25. Kisaran Timur	10,29	10,33	1 767,24	2 498,62
<b>Asahan</b>	<b>100,00</b>	<b>100,00</b>	<b>179,67</b>	<b>195,50</b>

Lanjutan Tabel/*Continued Table 3.1.1*

	Kecamatan <i>District</i>	Rasio Jenis Kelamin/ <i>Population Sex Ratio</i>	
		2010 <sup>1</sup>	2019 <sup>2</sup>
	(1)	(11)	(12)
1.	B. P. Mandoge	105,28	105,24
2.	Bandar Pulau	104,81	104,84
3.	Aek Songsongan	101,50	101,43
4.	Rahuning	102,65	101,95
5.	Pulau Rakyat	100,82	100,75
6.	Aek Kuasan	101,85	101,78
7.	Aek Ledong	102,61	102,50
8.	Sei Kepayang	98,86	99,04
9.	Sei Kepayang Barat	101,81	101,83
10.	Sei Kepayang Timur	106,51	105,86
11.	Tanjung Balai	103,54	102,89
12.	Simpang Empat	102,12	101,99
13.	Teluk Dalam	101,82	101,77
14.	Air Batu	101,24	101,17
15.	Sei Dadap	102,97	102,59
16.	Buntu Pane	99,59	99,52
17.	Tinggi Raja	100,31	100,24
18.	Setia Janji	100,25	99,89
19.	Meranti	98,39	98,34
20.	Pulo Bandring	101,39	101,31
21.	Rawang Panca Arga	102,51	102,69
22.	Air Joman	101,64	101,57
23.	Silau Laut	100,40	100,31
24.	Kisaran Barat	97,46	97,40
25.	Kisaran Timur	97,81	97,56
	<b>Asahan</b>	<b>101,09</b>	<b>100,94</b>

Catatan/*Note*: <sup>1</sup> Hasil SP2010 (Mei)/*The result of the 2010 Population Census (May)*

<sup>2</sup> Hasil Proyeksi Penduduk Indonesia 2010-2035 (Pertengahan tahun/Juni)/*The result of Indonesia Population Projection 2010-2035 (mid year/June)*

Sumber : Badan Pusat Statistik Kabupaten Asahan

*Source* : BPS-Statistics of Asahan Regency

**Tabel** 3.1.2 **Luas Wilayah dan Jumlah Penduduk Menurut Kecamatan di Kabupaten Asahan, 2019**  
**Table** *Area and Population by Districts in Asahan Regency, 2019*

	Kecamatan <i>District</i>	Luas/ <i>Area</i>		Penduduk <i>Population</i>		Kepadatan Penduduk (orang/km <sup>2</sup> )
		km <sup>2</sup>	%	Jumlah	%	
	(1)	(2)	(3)	(4)	(5)	(6)
1.	B. P. Mandoge	713,6321	19,11	35 870	4,92	50,26
2.	Bandar Pulau	268,4124	7,19	22 342	3,06	83,24
3.	Aek Songsongan	282,2056	7,55	17 976	2,46	63,70
4.	Rahuning	195,7978	5,24	19 096	2,62	97,53
5.	Pulau Rakyat	213,6475	5,72	34 470	4,72	161,34
6.	Aek Kuasan	143,1331	3,83	24 893	3,41	173,92
7.	Aek Ledong	85,1169	2,27	21 479	2,94	252,35
8.	Sei Kepayang	370,6919	9,93	18 664	2,56	50,35
9.	Sei Kepayang Barat	49,1921	1,31	13 971	1,91	284,01
10.	Sei Kepayang Timur	100,6452	2,69	9 373	1,28	93,13
11.	Tanjung Balai	88,6836	2,37	38 108	5,22	429,71
12.	Simpang Empat	135,7699	3,63	43 049	5,90	317,07
13.	Teluk Dalam	117,0128	3,13	18 831	2,58	160,93
14.	Air Batu	117,1454	3,13	42 727	5,85	364,73
15.	Sei Dadap	82,7819	2,21	33 650	4,61	406,49
16.	Buntu Pane	153,3986	4,10	24 617	3,37	160,48
17.	Tinggi Raja	107,8977	2,89	19 760	2,71	183,14
18.	Setia Janji	62,3702	1,67	12 489	1,71	200,24
19.	Meranti	45,3276	1,21	21 159	2,90	466,80
20.	Pulo Bandring	86,9936	2,33	30 255	4,15	347,78
21.	Rawang Panca Arga	67,3702	1,80	19 134	2,62	284,01
22.	Air Joman	98,0944	2,62	50 030	6,86	510,02
23.	Silau Laut	84,6758	2,26	21 984	3,01	259,63
24.	Kisaran Barat	32,8052	0,87	60 490	8,29	1 843,91
25.	Kisaran Timur	30,1678	0,80	75 378	10,33	2 498,62
	<b>Asahan</b>	<b>3 732,9700</b>	<b>100,00</b>	<b>729 795</b>	<b>100,00</b>	<b>195,50</b>

Sumber : Badan Pusat Statistik Kabupaten Asahan

Source : BPS-Statistics of Asahan Regency

**Tabel 3.1.3**  
**Table 3.1.3**  
**Jumlah Penduduk dan Laju Pertumbuhan Penduduk di Kabupaten Asahan, 2016 - 2019**  
**Total Population and Population Growth Rate in Asahan Regency, 2016 – 2019**

Kecamatan <i>District</i>	Penduduk (orang) <i>Population (people)</i>				Laju Pertumbuhan Penduduk per Tahun (%)		
	2016	2017	2018	2019	2010- 2017	2010- 2018	2010- 2019
(1)	(2)	(3)	(4)	(5)	(6)	(7)	(8)
1. B. P. Mandoge	35 030	35 329	35 604	35 870	1,05	1,01	1,11
2. Bandar Pulau	21 819	22 005	22 177	22 342	1,01	0,98	1,08
3. Aek Songsongan	17 554	17 703	17 843	17 976	1,02	0,99	1,09
4. Rahuning	18 646	18 804	18 955	19 096	1,02	1,00	1,09
5. Pulau Rakyat	33 665	33 950	34 214	34 470	1,06	1,02	1,12
6. Aek Kuasan	24 311	24 517	24 709	24 893	1,01	0,98	1,08
7. Aek Ledong	20 973	21 151	21 318	21 479	1,02	1,00	1,09
8. Sei Kepayang	18 226	18 380	18 524	18 664	1,03	1,00	1,10
9. Sei Kepayang Barat	13 643	13 756	13 865	13 971	1,01	0,98	1,08
10. Sei Kepayang Timur	9 155	9 231	9 302	9 373	1,01	0,98	1,08
11. Tanjung Balai	37 214	37 529	37 825	38 108	1,04	1,01	1,10
12. Simpang Empat	42 039	42 395	42 735	43 049	1,04	1,01	1,10
13. Teluk Dalam	18 390	18 544	18 688	18 831	1,01	0,98	1,08
14. Air Batu	41 726	42 078	42 410	42 727	1,04	1,00	1,10
15. Sei Dadap	32 862	33 140	33 398	33 650	1,02	0,99	1,08
16. Buntu Pane	24 039	24 242	24 436	24 617	1,05	1,02	1,11
17. Tinggi Raja	19 298	19 459	19 611	19 760	1,04	1,01	1,10
18. Setia Janji	12 198	12 299	12 396	12 489	1,04	1,01	1,10
19. Meranti	20 663	20 834	20 999	21 159	1,04	1,01	1,10
20. Pulo Bandring	29 544	29 792	30 030	30 255	1,02	0,99	1,09
21. Rawang Panca Arga	18 685	18 841	18 992	19 134	1,03	1,00	1,10
22. Air Joman	48 856	49 269	49 663	50 030	1,05	1,01	1,11
23. Silau Laut	21 466	21 646	21 820	21 984	1,02	0,99	1,08
24. Kisaran Barat	59 071	59 579	60 044	60 490	1,10	1,06	1,16
25. Kisaran Timur	73 611	74 245	74 821	75 378	1,10	1,06	1,15
<b>Asahan</b>	<b>712 684</b>	<b>718 718</b>	<b>724 379</b>	<b>729 795</b>	<b>1,05</b>	<b>1,01</b>	<b>1,11</b>

Sumber : Badan Pusat Statistik Kabupaten Asahan

Source : BPS-Statistics of Asahan Regency

**Tabel** 3.1.4 **Jumlah Penduduk Menurut Kelompok Umur dan Jenis Kelamin di Kabupaten Asahan (orang), 2019**  
**Table** 3.1.4 **Estimate of Population by Type of Age Group and Sex in Asahan Regency (people), 2019**

Kelompok Umur <i>Type of Age</i>	Penduduk <i>Population</i>		
	Laki-laki <i>Male</i>	Perempuan <i>Female</i>	Jumlah <i>Total</i>
(1)	(2)	(3)	(4)
0 – 4	37 815	36 537	74 352
5 – 9	39 220	38 382	77 602
10 – 14	38 174	36 748	74 922
15 – 19	34 851	32 692	67 543
20 – 24	31 142	28 968	60 110
25 – 29	28 319	27 111	55 430
30 – 34	25 983	25 888	51 871
35 – 39	24 349	24 831	49 180
40 – 44	22 873	23 456	46 329
45 – 49	21 015	22 029	43 044
50 – 54	19 488	19 438	38 926
55 – 59	15 766	15 812	31 578
60 – 64	10 743	11 555	22 298
65 – 69	7 274	8 219	15 493
70 – 74	4 379	5 509	9 888
75+	5 212	6 017	11 229
<b>Jumlah/Total</b>	<b>366 603</b>	<b>363 192</b>	<b>729 795</b>

Sumber : Badan Pusat Statistik Kabupaten Asahan

Source : BPS-Statistics of Asahan Regency

Tabel  
Table

3.1.5

Perkiraan Jumlah Penduduk Menurut Kelompok Umur dan  
Kecamatan (orang), 2019  
*Estimate of Population by Type of Age and District (people),  
2019*

Kecamatan <i>District</i>	Kelompok Umur <i>Type of Age</i>				
	0-4	5-9	10-14	15-19	20-24
(1)	(2)	(3)	(4)	(5)	(6)
1. B. P. Mandoge	4 237	4 307	3 911	2 762	2 767
2. Bandar Pulau	2 479	2 555	2 333	2 086	1 820
3. Aek Songsongan	1 848	1 918	1 833	1 656	1 384
4. Rahuning	2 094	2 072	1 902	1 572	1 471
5. Pulau Rakyat	3 439	3 734	3 591	2 943	2 509
6. Aek Kuasan	2 491	2 363	2 356	2 220	2 057
7. Aek Ledong	2 266	2 272	2 134	1 930	1 810
8. Sei Kepayang	2 065	2 274	2 082	1 540	1 400
9. Sei Kepayang Barat	1 656	1 721	1 553	1 314	1 265
10. Sei Kepayang Timur	1 072	1 144	1 045	799	741
11. Tanjung Balai	4 615	4 597	4 270	3 907	3 724
12. Simpang Empat	4 722	5 035	4 761	4 117	3 522
13. Teluk Dalam	1 960	2 049	1 837	1 715	1 546
14. Air Batu	4 322	4 382	4 439	3 857	3 475
15. Sei Dadap	3 251	3 442	3 492	3 304	2 923
16. Buntu Pane	2 442	2 538	2 381	2 199	1 977
17. Tinggi Raja	1 754	1 928	1 950	1 798	1 551
18. Setia Janji	1 132	1 174	1 227	1 132	901
19. Meranti	2 084	2 175	2 316	1 846	1 463
20. Pulo Bandring	2 804	3 095	2 890	2 782	2 536
21. Rawang Panca Arga	1 830	1 880	1 995	1 960	1 433
22. Air Joman	5 222	5 504	5 311	4 987	4 325
23. Silau Laut	2 330	2 544	2 438	2 080	1 698
24. Kisaran Barat	5 221	5 522	5 668	5 690	5 193
25. Kisaran Timur	7 016	7 377	7 207	7 347	6 619
<b>Asahan</b>	<b>74 352</b>	<b>77 602</b>	<b>74 922</b>	<b>67 543</b>	<b>60 110</b>

Lanjutan Tabel/Continued Table 3.1.5

Kecamatan District	Kelompok Umur Type of Age				
	25-29	30-34	35-39	40-44	45-49
(1)	(7)	(8)	(9)	(10)	(11)
1. B P Mandoge	2 781	2 832	2 799	2 618	2 260
2. Bandar Pulau	1 855	1 556	1 481	1 461	1 333
3. Aek Songsongan	1 261	1 243	1 204	1 184	1 119
4. Rahuning	1 452	1 508	1 405	1 347	1 114
5. Pulau Rakyat	2 516	2 369	2 358	2 233	2 087
6. Aek Kuasan	1 905	1 809	1 600	1 554	1 518
7. Aek Ledong	1 722	1 622	1 437	1 357	1 240
8. Sei Kepayang	1 248	1 229	1 286	1 153	985
9. Sei Kepayang Barat	1 005	1 026	927	781	640
10. Sei Kepayang Timur	653	681	669	583	477
11. Tanjung Balai	3 052	2 564	2 401	2 089	1 787
12. Simpang Empat	3 149	3 052	2 819	2 580	2 296
13. Teluk Dalam	1 534	1 398	1 170	1 138	1 123
14. Air Batu	3 251	3 137	2 907	2 704	2 533
15. Sei Dadap	2 659	2 311	2 196	2 042	1 958
16. Buntu Pane	2 061	1 629	1 583	1 640	1 648
17. Tinggi Raja	1 551	1 304	1 184	1 171	1 306
18. Setia Janji	826	795	780	823	842
19. Meranti	1 445	1 391	1 389	1 272	1 353
20. Pulo Bandring	2 304	2 160	2 123	2 034	1 785
21. Rawang Panca Arga	1 271	1 166	1 312	1 263	1 135
22. Air Joman	3 789	3 664	3 311	2 897	2 731
23. Silau Laut	1 537	1 462	1 459	1 287	1 236
24. Kisaran Barat	4 748	4 413	4 107	4 006	3 868
25. Kisaran Timur	5 855	5 550	5 273	5 112	4 670
<b>Asahan</b>	<b>55 430</b>	<b>51 871</b>	<b>49 180</b>	<b>46 329</b>	<b>43 044</b>

Lanjutan Tabel/*Continued Table* 3.1.5

Kecamatan <i>District</i>	Kelompok Umur <i>Type of Age</i>				Jumlah <i>Total</i>
	50-54	55-59	60-64	65+	
(1)	(12)	(13)	(14)	(15)	(16)
1. B. P. Mandoge	1 784	1 243	720	849	35 870
2. Bandar Pulau	1 110	822	584	867	22 342
3. Aek Songsongan	1 035	844	491	956	17 976
4. Rahuning	953	885	489	832	19 096
5. Pulau Rakyat	2 058	1 700	1 079	1 854	34 470
6. Aek Kuasan	1 436	1 387	833	1 364	24 893
7. Aek Ledong	1 086	939	614	1 050	21 479
8. Sei Kepayang	780	652	630	1 340	18 664
9. Sei Kepayang Barat	573	495	414	601	13 971
10. Sei Kepayang Timur	408	295	307	499	9 373
11. Tanjung Balai	1 554	1 186	979	1 383	38 108
12. Simpang Empat	2 035	1 656	1 386	1 919	43 049
13. Teluk Dalam	1 079	895	524	863	18 831
14. Air Batu	2 317	1 878	1 268	2 257	42 727
15. Sei Dadap	1 743	1 545	1 055	1 729	33 650
16. Buntu Pane	1 559	1 038	667	1 255	24 617
17. Tinggi Raja	1 312	860	694	1 397	19 760
18. Setia Janji	794	582	464	1 017	12 489
19. Meranti	1 243	991	725	1 466	21 159
20. Pulo Bandring	1 756	1 392	858	1 736	30 255
21. Rawang Panca Arga	1 132	862	670	1 225	19 134
22. Air Joman	2 441	2 081	1 436	2 331	50 030
23. Silau Laut	1 140	954	738	1 081	21 984
24. Kisaran Barat	3 554	3 030	2 206	3 264	60 490
25. Kisaran Timur	4 044	3 366	2 467	3 475	75 378
<b>Asahan</b>	<b>38 926</b>	<b>31 578</b>	<b>22 298</b>	<b>36 610</b>	<b>729 795</b>

Sumber : Badan Pusat Statistik Kabupaten Asahan

Source : *BPS-Statistics of Asahan Regency*



**Tabel** 3.1.6 **Jumlah Penduduk Menurut Kecamatan dan Jenis Kelamin Di Kabupaten Asahan (orang), 2019**  
**Table** 3.1.6 **Population by District and Sex in Asahan Regency (people), 2019**

Kecamatan <i>District</i>	Penduduk <i>Population</i>			Rasio Jenis Kelamin <i>Sex Ratio</i>
	Laki-laki <i>Male</i>	Perempuan <i>Female</i>	Jumlah <i>Total</i>	
(1)	(2)	(3)	(4)	(5)
1. B. P. Mandoge	18 393	17 477	35 870	105,24
2. Bandar Pulau	11 435	10 907	22 342	104,84
3. Aek Songsongan	9 052	8 924	17 976	101,43
4. Rahuning	9 640	9 456	19 096	101,95
5. Pulau Rakyat	17 299	17 171	34 470	100,75
6. Aek Kuasan	12 556	12 337	24 893	101,78
7. Aek Ledong	10 872	10 607	21 479	102,50
8. Sei Kepayang	9 287	9 377	18 664	99,04
9. Sei Kepayang Barat	7 049	6 922	13 971	101,83
10. Sei Kepayang Timur	4 820	4 553	9 373	105,86
11. Tanjung Balai	19 325	18 783	38 108	102,89
12. Simpang Empat	21 737	21 312	43 049	101,99
13. Teluk Dalam	9 498	9 333	18 831	101,77
14. Air Batu	21 488	21 239	42 727	101,17
15. Sei Dadap	17 040	16 610	33 650	102,59
16. Buntu Pane	12 279	12 338	24 617	99,52
17. Tinggi Raja	9 892	9 868	19 760	100,24
18. Setia Janji	6 241	6 248	12 489	99,89
19. Meranti	10 491	10 668	21 159	98,34
20. Pulo Bandring	15 226	15 029	30 255	101,31
21. Rawang Panca Arga	9 694	9 440	19 134	102,69
22. Air Joman	25 210	24 820	50 030	101,57
23. Silau Laut	11 009	10 975	21 984	100,31
24. Kisaran Barat	29 847	30 643	60 490	97,40
25. Kisaran Timur	37 223	38 155	75 378	97,56
<b>Asahan</b>	<b>366 603</b>	<b>363 192</b>	<b>729 795</b>	<b>100,94</b>

Sumber : Badan Pusat Statistik Kabupaten Asahan

Source : BPS-Statistics of Asahan Regency

**Tabel**  
**Table****3.1.7 Jumlah Rumah Tangga Daerah Perkotaan dan Perdesaan menurut Kecamatan, 2019**  
**Number of Households by Urban and Rural by District, 2019**

	Kecamatan <i>District</i>	Daerah <i>Area</i>		Jumlah <i>Total</i>
		Perkotaan <i>Urban</i>	Perdesaan <i>Rural</i>	
		(2)	(3)	
	(1)	(2)	(3)	(4)
1.	B. P. Mandoge	-	8 981	8 981
2.	Bandar Pulau	-	5 559	5 559
3.	Aek Songsongan	-	4 437	4 437
4.	Rahuning	-	4 762	4 762
5.	Pulau Rakyat	1 048	7 122	8 170
6.	Aek Kuasan	2 980	3 144	6 124
7.	Aek Ledong	2 520	2 504	5 024
8.	Sei Kepayang	-	4 321	4 321
9.	Sei Kepayang Barat	-	2 949	2 949
10.	Sei Kepayang Timur	-	2 070	2 070
11.	Tanjung Balai	4 815	3 385	8 200
12.	Simpang Empat	4 567	4 957	9 524
13.	Teluk Dalam	559	4 051	4 610
14.	Air Batu	4 338	5 859	10 197
15.	Sei Dadap	2 581	4 935	7 516
16.	Buntu Pane	3 912	1 994	5 906
17.	Tinggi Raja	-	4 882	4 882
18.	Setia Janji	-	3 100	3 100
19.	Meranti	1 398	3 638	5 036
20.	Pulo Bandring	1 408	5 796	7 204
21.	Rawang Panca Arga	917	3 551	4 468
22.	Air Joman	3 605	7 362	10 967
23.	Silau Laut	-	5 100	5 100
24.	Kisaran Barat	13 915	-	13 915
25.	Kisaran Timur	17 403	-	17 403
	<b>Asahan</b>	<b>65 966</b>	<b>104 459</b>	<b>170 425</b>

Sumber : Badan Pusat Statistik Kabupaten Asahan

Source : BPS-Statistics of Asahan Regency

**Tabel** 3.1.8 **Jumlah Penduduk, Rumah Tangga, dan Rata-rata Anggota Rumah Tangga di Kabupaten Asahan, 2015 - 2019**  
**Table** 3.1.8 **Population, Household, and Average Household Member in Asahan Regency, 2015 – 2019**

Tahun Year	Penduduk Population (orang/people)	Rumah Tangga Household	Rata-rata Average
(1)	(2)	(3)	(4)
2015	706 283	164 935	4
2016	712 684	166 430	4
2017	718 718	167 839	4
2018	724 379	169 161	4
<b>2019</b>	<b>729 795</b>	<b>170 425</b>	<b>4</b>

Sumber : Badan Pusat Statistik Kabupaten Asahan  
 Source : BPS-Statistics of Asahan Regency

**Tabel** 3.1.9 Jumlah Penduduk Menurut Kecamatan (orang), 2014 – 2019  
**Table** Population by District (people), 2014 – 2019

	Kecamatan District	Tahun Year		
		2014	2015	2016
	(1)	(2)	(3)	(4)
1.	B. P. Mandoge	34 393	34 719	35 030
2.	Bandar Pulau	21 423	21 622	21 819
3.	Aek Songsongan	17 235	17 396	17 554
4.	Rahuning	18 307	18 479	18 646
5.	Pulau Rakyat	33 049	33 362	33 665
6.	Aek Kuasan	23 869	24 089	24 311
7.	Aek Ledong	20 591	20 781	20 973
8.	Sei Kepayang	17 895	18 063	18 226
9.	Sei Kepayang Barat	13 396	13 521	13 643
10.	Sei Kepayang Timur	8 989	9 073	9 155
11.	Tanjung Balai	36 538	36 880	37 214
12.	Simpang Empat	41 274	41 665	42 039
13.	Teluk Dalam	18 057	18 225	18 390
14.	Air Batu	40 967	41 351	41 726
15.	Sei Dadap	32 265	32 566	32 862
16.	Buntu Pane	23 602	23 822	24 039
17.	Tinggi Raja	18 947	19 124	19 298
18.	Setia Janji	11 977	12 088	12 198
19.	Meranti	20 288	20 475	20 663
20.	Pulo Bandring	29 008	29 278	29 544
21.	Rawang Panca Arga	18 346	18 517	18 685
22.	Air Joman	47 967	48 417	48 856
23.	Silau Laut	21 076	21 269	21 466
24.	Kisaran Barat	57 994	58 543	59 071
25.	Kisaran Timur	72 267	72 958	73 611
	<b>Asahan</b>	<b>699 720</b>	<b>706 283</b>	<b>712 684</b>

Lanjutan Tabel/*Continued Table 3.1.9*

	Kecamatan <i>District</i>	Tahun <i>Year</i>		
		2017	2018	2019
	(1)	(5)	(6)	(7)
1.	B. P. Mandoge	35 329	35 604	35 870
2.	Bandar Pulau	22 005	22 177	22 342
3.	Aek Songsongan	17 703	17 843	17 976
4.	Rahuning	18 804	18 955	19 096
5.	Pulau Rakyat	33 950	34 214	34 470
6.	Aek Kuasan	24 517	24 709	24 893
7.	Aek Ledong	21 151	21 318	21 479
8.	Sei Kepayang	18 380	18 524	18 664
9.	Sei Kepayang Barat	13 756	13 865	13 971
10.	Sei Kepayang Timur	9 231	9 302	9 373
11.	Tanjung Balai	37 529	37 825	38 108
12.	Simpang Empat	42 395	42 735	43 049
13.	Teluk Dalam	18 544	18 688	18 831
14.	Air Batu	42 078	42 410	42 727
15.	Sei Dadap	33 140	33 398	33 650
16.	Buntu Pane	24 242	24 436	24 617
17.	Tinggi Raja	19 459	19 611	19 760
18.	Setia Janji	12 299	12 396	12 489
19.	Meranti	20 834	20 999	21 159
20.	Pulo Bandring	29 792	30 030	30 255
21.	Rawang Panca Arga	18 841	18 992	19 134
22.	Air Joman	49 269	49 663	50 030
23.	Silau Laut	21 646	21 820	21 984
24.	Kisaran Barat	59 579	60 044	60 490
25.	Kisaran Timur	74 245	74 821	75 378
	<b>Asahan</b>	<b>718 718</b>	<b>724 379</b>	<b>729 795</b>

Sumber : Badan Pusat Statistik Kabupaten Asahan

Source : *BPS-Statistics of Asahan Regency*

**Tabel 3.1.10** Jumlah Desa Pantai Menurut Kecamatan, 2019  
**Table** *Number of Coast Village by District, 2019*

	Kecamatan <i>District</i>	Desa Pantai <i>Coast Village</i>	Bukan Desa Pantai <i>Non Coast Village</i>	Jumlah Desa/ Kelurahan <i>Total Village</i>
	(1)	(2)	(3)	(4)
1.	B. P. Mandoge	-	9	9
2.	Bandar Pulau	-	10	10
3.	Aek Songsongan	-	9	9
4.	Rahuning	-	7	7
5.	Pulau Rakyat	-	12	12
6.	Aek Kuasan	-	7	7
7.	Aek Ledong	-	7	7
8.	Sei Kepayang	4	2	6
9.	Sei Kepayang Barat	-	6	6
10.	Sei Kepayang Timur	5	-	5
11.	Tanjung Balai	6	2	8
12.	Simpang Empat	-	8	8
13.	Teluk Dalam	-	6	6
14.	Air Batu	-	12	12
15.	Sei Dadap	-	10	10
16.	Buntu Pane	-	9	9
17.	Tinggi Raja	-	7	7
18.	Setia Janji	-	5	5
19.	Meranti	-	7	7
20.	Pulo Bandring	-	10	10
21.	Rawang Panca Arga	-	7	7
22.	Air Joman	-	7	7
23.	Silau Laut	1	4	5
24.	Kisaran Barat	-	13	13
25.	Kisaran Timur	-	12	12
	<b>Asahan</b>	<b>16</b>	<b>188</b>	<b>204</b>

Sumber : Badan Pusat Statistik Kabupaten Asahan

Source : BPS-Statistics of Asahan Regency

**Tabel** 3.1.11 **Perkiraan Jumlah Penduduk Menurut Kecamatan, Kewarganegaraan dan Jenis Kelamin (orang), 2019**  
**Table** 3.1.11 **Estimate of Population by District, Citizenship and Type of Sex (people), 2019**

Kecamatan District	Kewarganegaraan/Citizenship				Jumlah Total	
	Indonesia		Asing			
	Indonesian		Foreign			
	Lk	Pr	Lk	Pr		
(1)	Male	Female	Male	Female	(6)	
1.	B. P. Mandoge	18 393	17 477	-	-	35 870
2.	Bandar Pulau	11 435	10 907	-	-	22 342
3.	Aek Songsongan	9 052	8 924	-	-	17 976
4.	Rahuning	9 640	9 456	-	-	19 096
5.	Pulau Rakyat	17 299	17 171	-	-	34 470
6.	Aek Kuasan	12 556	12 337	-	-	24 893
7.	Aek Ledong	10 872	10 607	-	-	21 479
8.	Sei Kepayang	9 287	9 377	-	-	18 664
9.	Sei Kepayang Barat	7 049	6 922	-	-	13 971
10.	Sei Kepayang Timur	4 820	4 553	-	-	9 373
11.	Tanjung Balai	19 325	18 783	-	-	38 108
12.	Simpang Empat	21 737	21 312	-	-	43 049
13.	Teluk Dalam	9 498	9 333	-	-	18 831
14.	Air Batu	21 488	21 239	-	-	42 727
15.	Sei Dadap	17 040	16 610	-	-	33 650
16.	Buntu Pane	12 279	12 338	-	-	24 617
17.	Tinggi Raja	9 892	9 868	-	-	19 760
18.	Setia Janji	6 241	6 248	-	-	12 489
19.	Meranti	10 491	10 668	-	-	21 159
20.	Pulo Bandring	15 226	15 029	-	-	30 255
21.	Rawang Panca Arga	9 694	9 440	-	-	19 134
22.	Air Joman	25 210	24 820	-	-	50 030
23.	Silau Laut	11 009	10 975	-	-	21 984
24.	Kisaran Barat	29 847	30 643	-	-	60 490
25.	Kisaran Timur	37 223	38 155	-	-	75 378
	<b>Asahan</b>	<b>366 603</b>	<b>363 192</b>	<b>-</b>	<b>-</b>	<b>729 795</b>

Sumber : Badan Pusat Statistik Kabupaten Asahan

Source : BPS-Statistics of Asahan Regency

Tabel  
Table

3.1.12

Persentase Penduduk Usia 10 Tahun ke atas Menurut  
Ijazah/STTB Tertinggi yang Dimiliki, 2018 - 2019  
*Percentage of Population Aged 10 Years and Over by  
Certificate of Attainment, 2018 – 2019*

	Tingkat Pendidikan <i>Level of Education</i>	Tahun <i>Year</i>	
		2018	2019
	(1)	(2)	(3)
1.	Tidak/Belum pernah Sekolah	0,96	0,77
2.	Tidak Tamat SD	19,76	18,58
3.	SD dan Sederajat	26,96	26,15
4.	SLTP dan Sederajat	21,61	22,23
5.	SLTA dan Sederajat	25,91	26,86
6.	Diploma I,II dan III	1,18	1,55
7.	DIV/Sarjana/Pasca Sarjana	3,61	3,86

Sumber : SUSENAS 2018 - 2019, BPS Kabupaten Asahan

Source : *National Socio Economic Survey 2018 – 2019, BPS-Statistics of Asahan Regency*



**Tabel**  
**Table**

3.1.13

**Proporsi Penduduk Perempuan Usia 10 Tahun ke Atas yang Pernah Kawin Menurut Usia Perkawinan Pertama di Kabupaten Asahan, 2018 - 2019**  
*Proportion of Female Population Age 10 Years and Over Who Ever Married by Age at First Marriage in Asahan Regency, 2018 – 2019*

<b>Usia Perkawinan Pertama</b> <i>Age at First Marriage</i>	<b>2018</b>	<b>2019</b>
(1)	(2)	(3)
≤ 16	7,51	9,28
17 – 24	73,71	74,68
25 +	18,78	16,04
<b>Rata-rata Umur Perkawinan Pertama</b> <i>Singular Mean At First Marriage (SMAM)</i>	<b>21,34</b>	<b>20,88</b>

Sumber : SUSENAS 2018 - 2019, BPS Kabupaten Asahan

Source : National Socio Economic Survey 2018 - 2019, BPS-Statistics of Asahan Regency

**Tabel** 3.1.14 **Persentase Penduduk Usia 10 Tahun ke Atas Menurut Status Perkawinan di Kabupaten Asahan, 2019**  
**Table** 3.1.14 **Percentage of Population Aged 10 Years and Over by Marriage Status, 2019**

<b>Status Perkawinan</b> <i>Marriage Status</i>	<b>Laki – laki</b> <i>Male</i>	<b>Perempuan</b> <i>Female</i>	<b>Jumlah</b> <i>Total</i>
(1)	(2)	(3)	(4)
Belum Kawin/ <i>Single</i>	40,85	31,30	36,08
Kawin/ <i>Married</i>	55,67	57,77	56,72
Cerai Hidup/ <i>Divorced</i>	1,12	1,60	1,36
Cerai Mati/ <i>Death Divorce</i>	2,37	9,33	5,84

Sumber : SUSENAS 2019, BPS Kabupaten Asahan

Source : National Socio Economic Survey 2019, BPS-Statistics of Asahan Regency

3.2 Ketenagakerjaan/*Employment*Tabel  
Table

3.2.1

Penduduk Berumur 15 Tahun ke Atas Menurut Jenis Kegiatan Selama Seminggu yang Lalu dan Jenis Kelamin di Kabupaten Asahan (orang), 2019  
*Population Aged 15 Years and Over by Type of Activity During Previous Week and Sex in Asahan Regency (people), 2019*

Jenis Kegiatan Utama <i>Type of Main Activities</i>	Laki – Laki <i>Male</i>	Perempuan <i>Female</i>	Jumlah <i>Total</i>
(1)	(2)	(3)	(4)
I. Angkatan Kerja/ <i>Labour Force</i>	214 525	112 691	327 216
1. Bekerja/ <i>Working</i>	200 899	103 876	304 775
2. Penganggur/ <i>Unemployment</i>	13 626	8 815	22 441
II. Bukan Angkatan Kerja/ <i>Non Labour Force</i>	37 343	139 302	176 645
1. Sekolah/ <i>Attending School</i>	18 225	22 174	40 399
2. Mengurus Rumah Tangga/ <i>Housekeeping</i>	5 856	108 445	114 301
3. Lainnya/ <i>Others</i>	13 262	8 683	21 945
<b>Jumlah/<i>Total</i></b>	<b>251 868</b>	<b>251 993</b>	<b>503 861</b>
<b>Tingkat Partisipasi Angkatan Kerja (TPAK)</b>	<b>85,17</b>	<b>44,72</b>	<b>64,94</b>
<b>Tingkat Pengangguran Terbuka (TPT)</b>	<b>6,35</b>	<b>7,82</b>	<b>6,86</b>

Sumber : Sakernas 2019, BPS Kabupaten Asahan

Source : *National Labour Force Survey 2019, BPS-Statistics of Asahan Regency*

**Tabel** 3.2.2 **Jumlah Angkatan Kerja Menurut Pendidikan Tertinggi yang Ditamatkan dan Jenis Kegiatan Selama Seminggu yang Lalu di Kabupaten Asahan (orang), 2019**  
**Number of Labour Force by Type of Activity and Educational Attainment in Asahan Regency (people), 2019**

Jenis Kegiatan Utama <i>Type of Main Activities</i>	Pendidikan Tertinggi yang Ditamatkan <i>Educational Attainment</i>			
	SD Ke bawah <i>Under Primary School</i>	SMP <i>Junior High School</i>	SMA Ke atas <i>Above Senior High School</i>	Jumlah Total
(1)	(2)	(3)	(4)	(5)
Angkatan Kerja/ <i>Labour Force</i>	114 087	63 022	150 107	327 216
1. Bekerja/ <i>Working</i>	111 238	59 947	133 590	304 775
2. Penganggur/ <i>Seeking Job</i>	2 849	3 075	16 517	22 441

Sumber : Sakernas 2019, BPS Kabupaten Asahan

Source : *National Labour Force Survey 2019, BPS-Statistics of Asahan Regency*

Tabel  
Table

3.2.3

Penduduk Berumur 15 Tahun Ke Atas yang Bekerja Selama Seminggu yang Lalu Menurut Status Pekerjaan Utama dan Jenis Kelamin di Kabupaten Asahan (orang), 2019  
*Population Aged 15 Years and Over who Worked During The Previous Week by Main Employment Status and Sex in Asahan Regency (people), 2019*

	<b>Status Pekerjaan Utama</b> <i>Job Status Key</i>	<b>Laki – Laki</b> <i>Male</i>	<b>Perempuan</b> <i>Female</i>	<b>Jumlah</b> <i>Total</i>
	(1)	(2)	(3)	(4)
1.	Berusaha Sendiri/ <i>Self Employer</i> Berusaha dibantu buruh tidak tetap/ <i>Employer Assisted by family worker/temporary worker</i>	36 281	27 032	63 313
2.	Berusaha dibantu buruh tetap dan dibayar/ <i>Employer assisted by employee</i>	13 336	9 708	23 044
3.	Buruh/Karyawan/Pegawai/ <i>Employee</i>	7 167	689	7 856
4.	Pekerja Bebas di Pertanian/ <i>Casual employee in agriculture</i>	94 987	42 679	137 666
5.	Pekerja Bebas di Nonpertanian/ <i>Casual employee non in agriculture</i>	21 620	3 397	25 017
6.	Pekerja Keluarga/ <i>Family Worker</i>	20 775	5 744	26 519
7.		6 733	14 627	21 360
<b>Jumlah/ Total</b>		<b>200 899</b>	<b>103 876</b>	<b>304 775</b>

Sumber : Sakernas 2019, BPS Kabupaten Asahan

Source : National Labour Force Survey 2019, BPS-Statistics of Asahan Regency

Tabel  
Table

3.2.4

**Penduduk Berumur 15 Tahun ke Atas Menurut Jenis Kegiatan Selama Seminggu yang Lalu Di Kabupaten Asahan (orang), 2017, 2018 dan 2019**  
**Population Aged 15 Years and Over by Type of Activity During Previous Week in Asahan Regency (people), 2017, 2018 dan 2019**

<b>Jenis Kegiatan Utama</b>		<b>2017</b>	<b>2018</b>	<b>2019</b>
<b>Type of Main Activities</b>				
(1)		(2)	(3)	(4)
I.	Angkatan Kerja/ <i>Labour Force</i>	315 518	336 894	327 216
	1. Bekerja/ <i>Working</i>	296 759	319 167	304 775
	2. Penganggur/ <i>Unemployment</i>	18 759	17 727	22 441
II.	Bukan Angkatan Kerja/ <i>Non Labour Force</i>	177 441	161 284	176 645
	1. Sekolah/ <i>Attending School</i>	40 359	42 020	40 399
	2. Mengurus Rumah Tangga/ <i>Housekeeping</i>	120 341	99 124	114 301
	3. Lainnya/ <i>Others</i>	16 741	20 140	21 945
<b>Jumlah/Total</b>		<b>492 959</b>	<b>498 178</b>	<b>503 861</b>
<b>Tingkat Partisipasi Angkatan Kerja (TPAK)</b>		<b>64,00</b>	<b>67,63</b>	<b>64,94</b>
<b>Tingkat Pengangguran Terbuka (TPT)</b>		<b>5,95</b>	<b>5,26</b>	<b>6,86</b>

Sumber : Sakernas 2017, 2018 dan 2019, BPS Kabupaten Asahan

Source : National Labour Force Survey 2017, 2018 dan 2019, BPS-Statistics of Asahan Regency

**Tabel**  
**Table**

**3.2.5** Penduduk Berumur 15 Tahun ke Atas yang Bekerja Menurut Kelompok Umur dan Jenis Kelamin di Kabupaten Asahan (orang), 2019  
*Population 15 Years and Over Who Worked by Group of Age and Sex in Asahan Regency (people), 2019*

Kelompok Umur <i>Group of Age</i>	Laki – Laki <i>Male</i>	Perempuan <i>Female</i>	Jumlah <i>Total</i>
(1)	(2)	(3)	(4)
15 – 19	16 140	9 075	25 215
20 – 24	28 649	14 643	43 292
25 – 29	26 910	12 407	39 317
30 – 34	25 673	10 937	36 610
35 – 39	24 150	12 715	36 865
40 – 44	22 660	13 711	36 371
45 – 49	21 056	12 217	33 273
50 – 54	17 547	10 354	27 901
55 – 59	13 828	7 606	21 434
60 +	17 912	9 026	26 938
<b>Jumlah/Total</b>	<b>214 525</b>	<b>112 691</b>	<b>327 216</b>

Sumber : Sakernas 2019, BPS Kabupaten Asahan

Source : National Labour Force Survey 2019, BPS-Statistics of Asahan Regency

**Tabel  
Table**

**3.2.6 Penduduk Berumur 15 Tahun ke Atas yang Bekerja Menurut Lapangan Pekerjaan Utama dan Jenis Kelamin di Kabupaten Asahan (orang), 2019**  
*Population 15 Years and Over Who Worked by Main Industry and Sex In Asahan Regency (people), 2019*

	<b>Lapangan Pekerjaan Utama Main Industry</b>	<b>Laki-laki Male</b>	<b>Perempuan Female</b>	<b>Jumlah Total</b>
	(1)	(2)	(3)	(4)
A.	Pertanian, Kehutanan dan Perikanan	85 571	16 202	101 773
B.	Pertambangan dan Penggalian	603	310	913
C.	Industri Pengolahan	22 715	16 206	38 921
D,E.	Pengadaan Listrik dan Gas; Pengadaan Air, Pengelolaan Sampah, Limbah dan Daur Ulang	1 654	-	1 654
F.	Bangunan	21 277	-	21 277
G.	Perdagangan Besar dan Eceran; Reparasi dan Perawatan Mobil dan Sepeda Motor	29 511	24 989	54 500
H.	Transportasi dan Pergudangan	12 681	865	13 546
I.	Penyediaan Akomodasi Makan dan Minum	4 332	14 284	18 616
J,K,L.	Informasi dan Komunikasi, Jasa Keuangan dan Asuransi; Real Estat	1 321	723	2 044
M,N.	Jasa Perusahaan	836	670	1 506
O.	Administrasi Pemerintahan, Pertahanan dan Jaminan Sosial Wajib	6 726	2 466	9 192
P.	Pendidikan	4 992	14 277	19 269
Q.	Jasa Kesehatan dan Kegiatan Sosial	2 187	3 189	5 376
R,S,T,U.	Jasa Lainnya	6 493	9 695	16 188
	<b>Jumlah/Total</b>	<b>200 899</b>	<b>103 876</b>	<b>304 775</b>

Sumber : Sakernas 2019, BPS Kabupaten Asahan

Source : National Labour Force Survey 2019, BPS-Statistics of Asahan Regency



**Tabel** 3.2.7 **Persentase Penduduk Umur 15 Tahun ke Atas yang Bekerja Menurut Status Pekerjaan Utama dan Jenis Kelamin di Kabupaten Asahan, 2019**  
**Table** 3.2.7 **Percentage of Working Population Aged 15 Years and Over by Job Status Key and Over by Industry and Sex in Asahan Regency, 2019**

<b>Status Pekerjaan Utama</b> <b>Job Status Key</b>	<b>Laki-laki</b> <b>Male</b>	<b>Perempuan</b> <b>Female</b>	<b>Jumlah</b> <b>Total</b>
(1)	(2)	(3)	(4)
1. Berusaha sendiri tanpa bantuan orang lain/ <i>Self Employer</i>	36 281	27 032	63 313
2. Berusah dibantu anggota rumah tangga/buruh tidak tetap/ <i>Employer assisted by family worker/temporary worker</i>	13 336	9 708	23 044
3. Berusaha dengan buruh tetap/ <i>Employer assisted by employee</i>	7 167	689	7 856
4. Buruh/karyawan/ <i>Employee</i>	94 987	42 679	137 666
5. Pekerja Bebas di pertanian/ <i>Free worker agriculture</i>	21 620	3 397	25 017
6. Pekerja Bebas di non pertanian/ <i>Free worker non agriculture</i>	20 775	5 744	26 519
7. Pekerja tak Dibayar/ <i>Unpaid worker</i>	6 733	14 627	21 360
<b>Jumlah/Total</b>	<b>200 899</b>	<b>103 876</b>	<b>304 775</b>

Sumber : Sakernas 2019, BPS Kabupaten Asahan

Source : National Labour Force Survey 2019, BPS-Statistics of Asahan Regency

Tabel  
Table

3.2.8

Jumlah Pengangguran Terbuka Menurut Tingkat Pendidikan yang Ditamatkan dan Jenis Kelamin di Kabupaten Asahan (orang), 2019

*Number of Unemployment by Educational Attainment and Sex in Asahan Regency (people), 2019*

	Tingkat Pendidikan yang Ditamatkan <i>Educational Attainment</i>	Laki – Laki <i>Male</i>	Perempuan <i>Female</i>	Jumlah <i>Total</i>
	(1)	(2)	(3)	(4)
1.	SD ke Bawah, SD dan Sederajat/ <i>Under Primary School and equal</i>	1 744	1 105	2 849
2.	SMP dan Sederajat/ <i>Junior High School and equal</i>	3 075	-	3 075
3.	SMA dan Sederajat/ <i>Senior High School and equal</i>	5 101	3 395	8 496
4.	SMK dan Sederajat/ <i>Senior High School (Vocational)</i>	3 395	1 154	4 549
5.	Diploma I/II/III/ <i>Diploma I/II/III</i>	-	893	893
6.	Diploma IV/ Universitas/ <i>Diploma IV/ University</i>	311	2 268	2 579
	<b>Jumlah/ <i>Total</i></b>	<b>13 626</b>	<b>8 815</b>	<b>22 441</b>

Sumber : Sakernas 2019, BPS Kabupaten Asahan

Source : *National Labour Force Survey 2019, BPS-Statistics of Asahan Regency*

**Tabel**  
**Table**

3.2.9

**Jumlah Pencari Kerja yang Terdaftar dan yang Dapat Ditempatkan Menurut Tingkat Pendidikan yang Ditamatkan dan Jenis Kelamin Di Kabupaten Asahan (orang), 2019**  
**Number of Registered Job Seekers and What You Can Issued by Level of Educational Attainment and Sex in Asahan Regency (people), 2019**

Tingkat Pendidikan <i>Education Level</i>	Sisa Tahun Lalu <i>Rest of</i> <i>Last Year</i>		Terdaftar Tahun ini <i>Registered</i>		Jumlah Terdaftar <i>Total</i> <i>Registered</i>	Ditempatkan <i>Occupied</i>		
	Lk	Pr	Lk	Pr		Lk	Pr	Jlh
	<i>M</i>	<i>F</i>	<i>M</i>	<i>F</i>		<i>M</i>	<i>F</i>	<i>Total</i>
(1)	(2)	(3)	(4)	(5)	(6)	(7)	(8)	(9)
1. Tidak Tamat SD/ <i>Elementary School not Completed</i>	-	-	-	-	-	-	-	-
2. SD/Sederajat <i>Elementary School</i>	42	22	68	23	155	47	20	67
3. SMP Umum / <i>General Junior High School</i>	102	226	149	156	633	104	158	262
4. SMA Umum / <i>General Senior High School</i>	100	200	200	300	800	100	160	260
5. STM / <i>Technical Senior High School</i>	159	-	95	-	254	41	100	141
6. SMK / <i>Senior Vocational High School</i>	100	216	400	263	979	-	-	-
7. SPMA / <i>Senior Agriculture High School</i>	-	-	-	-	-	-	-	-
8. SMA lainnya / <i>Other Senior High School</i>	-	-	-	-	-	137	139	276
9. Diploma I/Akta I <i>Diploma I</i>	-	-	-	-	-	-	-	-
10. Diploma II/Akta II <i>Diploma II</i>	-	-	-	-	-	-	-	-
11. Sarjana Muda/D-III <i>Bachelor/Diploma III</i>	30	73	82	215	251	4	9	13
12. Sarjana Lengkap <i>Graduate</i>	159	143	273	323	898	5	5	10
<b>Jumlah/Total</b>	<b>692</b>	<b>880</b>	<b>1 267</b>	<b>1 280</b>	<b>3 970</b>	<b>438</b>	<b>591</b>	<b>1 029</b>

Lanjutan Tabel/*Continued Table 3.2.9*

Tingkat Pendidikan <i>Education Level</i>	Penghapusan <i>Wiping Out</i>			Belum Ditempatkan <i>Not Occupied Yet</i>		
	Lk <i>M</i>	Pr <i>F</i>	Jumlah <i>Total</i>	Lk <i>M</i>	Pr <i>F</i>	Jumlah <i>Total</i>
(1)	(10)	(11)	(12)	(13)	(14)	(15)
1. Tidak Tamat SD/ <i>Elementary School not Completed</i>	-	-	-	-	-	-
2. SD/Sederajat <i>Elementary School</i>	-	-	-	-	-	-
3. SMP Umum/ <i>General Junior High School</i>	-	-	-	-	-	-
4. SMA Umum/ <i>General Senior High School</i>	-	-	-	-	-	-
5. STM/ <i>Technical Senior High School</i>	-	-	-	-	-	-
6. SMK/ <i>Senior Vocational High School</i>	-	-	-	-	-	-
7. SPMA/ <i>Senior Agriculture High School</i>	-	-	-	-	-	-
8. SMA lainnya/ <i>Other Senior High School</i>	-	-	-	-	-	-
9. Diploma I/Akta I <i>Diploma I</i>	-	-	-	-	-	-
10. Diploma II/Akta II <i>Diploma II</i>	-	-	-	-	-	-
11. Sarjana Muda/D-III <i>Bachelor/Diploma III</i>	-	-	-	-	-	-
12. Sarjana Lengkap/ <i>Graduate</i>	-	-	-	-	-	-
<b>Jumlah/Total</b>	-	-	-	-	-	-

Sumber : Dinas Ketenagakerjaan Kabupaten Asahan

Source : *Manpower Service of Asahan Regency*

Tabel  
Table

3.2.10

Jumlah Pencari Kerja yang Terdaftar dan Belum Ditempatkan Serta Lowongan yang Belum Dipenuhi Menurut Jabatan Di Kabupaten Asahan (orang), 2019  
*Number of Unoccupied Registered Job Seeker and Job Vacancy by Occupation in Asahan Regency (people), 2019*

Jabatan <i>Occupation</i>	Pencari Kerja yang Belum Ditempatkan <i>Unoccupied Job Seeker</i>		Lowongan Kerja yang Belum Dipenuhi <i>Unoccupied Job Vacancy</i>	
	Laki- Laki <i>Male</i>	Perem- puan <i>Female</i>	Laki- Laki <i>Male</i>	Peremp- uan <i>Female</i>
(1)	(2)	(3)	(4)	(5)
1. Profesional, Ahli Teknik dan Tenaga Sejenisnya/ <i>Professionalist and Technician</i>	-	-	-	-
2. Bidang kepemimpinan dan ketatalaksanaan/ <i>Manager</i>	-	-	-	-
3. Bidang administrasi, tata usaha dan lain-lain sejenisnya/ <i>Clerical Worker</i>	-	-	-	-
4. Bidang penjualan/ <i>Sales Worker</i>	-	-	-	-
5. Bidang jasa/ <i>Service Worker</i>	-	-	-	-
6. Bidang pertanian, peternakan, kehutanan, perkebunan/ <i>Farmer</i>	-	-	-	-
7. Bidang produksi dan sejenisnya, operator alat-alat pengangkutan dan pekerja kasar/ <i>Production Worker</i>	559	959	-	-
<b>Jumlah/ Total</b>	<b>559</b>	<b>959</b>	-	-

Sumber : Dinas Ketenagakerjaan Kabupaten Asahan  
 Source : *Manpower Service of Asahan Regency*

Tabel  
Table

3.2.11

Jumlah Lowongan Kerja Menurut Status, Jenis Kelamin dan Sektor Lapangan Usaha di Kabupaten Asahan, 2019  
Number of Job Vacancy by Status, Sex and Industrial Origin in Asahan Regency, 2019

Lapangan Usaha Industrial Origin	Terdaftar Registered		Sudah dipenuhi Fulfilled		Belum dipenuhi Not Fulfilled yet	
	Laki- Laki Male	Perem- puan Female	Laki- Laki Male	Perem- puan Female	Laki- Laki Male	Perem- puan Female
(1)	(2)	(3)	(4)	(5)	(6)	(7)
1. Pertanian, Peternakan dan Perikanan/ <i>Agriculture, Livestock and Fishely</i>	-	-	98	-	-	-
2. Pertambangan dan Penggalian/ <i>Mining and Quarrying</i>	-	-	-	-	-	-
3. Industri Pengolahan/ <i>Manufacturing</i>	-	-	-	546	-	-
4. Listrik, Gas dan Air/ <i>Electricity, Gas and Water Supply</i>	-	-	-	-	-	-
5. Bangunan/ <i>Construction</i>	-	-	291	-	-	-
6. Perdagangan, Hotel dan Restoran/ <i>Trade, Hotel and Restaurant</i>	-	-	76	-	-	-
7. Angkutan, Pergudangan dan Komunikasi/ <i>Transportation, Warehousing and Communication</i>	-	-	-	-	-	-
8. Keuangan, Asuransi dan Jasa Persewaan/ <i>Financial, Insurance and Rental Service</i>	-	-	-	-	-	-
9. Jasa Kemasyarakatan, Sosial dan Perseorangan/ <i>Public, Social and Individual Service</i>	-	-	-	28	-	-
<b>Jumlah/Total</b>	-	-	<b>465</b>	<b>574</b>	-	-

Sumber : Dinas Ketenagakerjaan Kabupaten Asahan

Source : Manpower Service of Asahan Regency

**Tabel** 3.2.12 **Jumlah Tenaga Kerja Warga Negara Asing Menurut Izin Kerja dan Kewarganegaraan (orang), 2019**  
**Table** 3.2.12 **Number of Foreign by Working Permit and Citizenship (people), 2019**

	<b>Kewarganegaraan</b> <b>Citizenship</b>	<b>Permohonan</b> <b>Application</b>	<b>Disetujui</b> <b>Approved</b>
	(1)	(2)	(3)
1.	Tionghoa RRC/ <i>People Republic of China</i>	-	-
2.	Tionghoa bukan RRC/ <i>China Non People Republic</i>	1	1
3.	India/ <i>Indian</i>	2	2
4.	Jepang/ <i>Japanese</i>	10	10
5.	Malaysia/ <i>Malaysian</i>	14	14
6.	Belanda/ <i>Dutch</i>	1	1
7.	Inggris/ <i>British</i>	1	1
8.	Philipina/ <i>Philippines</i>	-	-
9.	Amerika Serikat/ <i>USA</i>	-	-
10.	Timur Tengah/ <i>Middle West</i>	-	-
11.	Thailand/ <i>Thailand</i>	-	-
12.	Perancis/ <i>Franc</i>	1	1
	<b>Jumlah/Total</b>	<b>30</b>	<b>30</b>

Sumber : Dinas Ketenagakerjaan Kabupaten Asahan  
 Source : *Manpower Service of Asahan Regency*

**Tabel** 3.2.13 **Jumlah Tenaga Kerja Warga Negara Asing Menurut Izin Usaha dan Jabatan (orang), 2019**  
**Table** 3.2.13 **Number of Foreign Resident by Working Permit and Occupation (people), 2019**

	<b>Jabatan Occupation</b>	<b>Permohonan Application</b>	<b>Disetujui Approval</b>
	(1)	(2)	(3)
1.	Tenaga Profesional dan Teknis/ <i>Professionalist and Technician</i>	30	30
2.	Bidang kepemimpinan dan ketatalaksanaan/ <i>Manager</i>	-	-
3.	Pejabat pelaksana, tenaga tata usaha/ <i>Clerical Workers</i>	-	-
4.	Tenaga pelaksana penjualan dan pembelian/ <i>Sales Workers</i>	-	-
5.	Tenaga jasa usaha/ <i>Service Workers</i>	-	-
6.	Tenaga usaha pertanian, peternakan, kehutanan, perikanan dan perburuan/ <i>Farmer</i>	-	-
7.	Tenaga produksi/ <i>Production Workers</i>	-	-
8.	Lainnya (tenaga kerja yang tidak dapat diklasifikasikan dalam jabatan)/ <i>Other Cunclassified Workers</i>	-	-
	<b>Jumlah/Total</b>	<b>30</b>	<b>30</b>

Sumber : Dinas Ketenagakerjaan Kabupaten Asahan  
 Source : *Manpower Service of Asahan Regency*



Tabel  
Table

3.2.14

Jumlah Perusahaan dan Tenaga Kerja Terdaftar Sesuai UU No.7 Tahun 1981 dan yang Terkena PHK Menurut Kecamatan, 2019  
Number of Enterprises and Registered Employees Appropriate with 'UU No,7 1981' and Severed Contract Workers by District, 2019

Kecamatan District	Jumlah Perusahaan Number of Enterprises	Tenaga Kerja Terdaftar Registered Employees (orang/people)	Tenaga Kerja Terkena PHK Severed Contract Workers (orang/people)
(1)	(2)	(3)	(4)
1. B. P. Mandoge	2	2	2
2. Bandar Pulau	1	1	1
3. Aek Songsongan	-	-	-
4. Rahuning	1	1	8
5. Pulau Rakyat	-	-	-
6. Aek Kuasan	-	-	-
7. Aek Ledong	-	-	-
8. Sei Kepayang	1	1	1
9. Sei Kepayang Barat	-	-	-
10. Sei Kepayang Timur	-	-	-
11. Tanjung Balai	-	-	-
12. Simpang Empat	1	1	1
13. Teluk Dalam	1	3	3
14. Air Batu	4	13	13
15. Sei Dadap	-	-	-
16. Buntu Pane	-	-	-
17. Tinggi Raja	-	-	-
18. Setia Janji	-	-	-
19. Meranti	-	-	-
20. Pulo Bandring	-	-	-
21. Rawang Panca Arga	-	-	-
22. Air Joman	-	-	-
23. Silo Laut	-	-	-
24. Kisaran Barat	3	3	3
25. Kisaran Timur	4	10	10
<b>Asahan</b>	<b>18</b>	<b>35</b>	<b>42</b>

Sumber : Dinas Ketenagakerjaan Kabupaten Asahan

Source : Manpower Service of Asahan Regency

**Tabel**  
**Table****3.2.15****Jumlah Perusahaan dan Tenaga Kerja Menurut Kecamatan,**  
**2018****Number of Enterprises and Employees by District, 2018**

Kecamatan <i>District</i>	Jumlah Perusahaan <i>Number of Enterprises</i>			Jumlah Tenaga Kerja <i>Number of Employees (orang/people)</i>
	Kecil <i>Small</i>	Menengah <i>Medium</i>	Besar <i>Large</i>	
(1)	(2)	(3)	(4)	(5)
1. B. P. Mandoge	7	3	6	3 563
2. Bandar Pulau	-	2	2	1 204
3. Aek Songsongan	1	-	-	9
4. Rahuning	2	3	4	2 619
5. Pulau Rakyat	3	4	1	766
6. Aek Kuasan	1	-	3	2 174
7. Aek Ledong	5	1	-	141
8. Sei Kepayang	-	-	2	275
9. Sei Kepayang Barat	-	-	-	-
10. Sei Kepayang Timur	-	-	-	-
11. Tanjung Balai	5	1	2	218
12. Simpang Empat	6	-	6	525
13. Teluk Dalam	1	2	4	1 677
14. Air Batu	14	8	6	5 525
15. Sei Dadap	1	1	2	646
16. Buntu Pane	1	-	5	1 447
17. Tinggi Raja	-	2	-	68
18. Setia Janji	-	-	1	964
19. Meranti	-	-	-	-
20. Pulo Bandring	2	1	1	679
21. Rawang Panca Arga	-	-	-	-
22. Air Joman	8	1	2	371
23. Silo Laut	-	-	-	-
24. Kisaran Barat	146	30	8	4 153
25. Kisaran Timur	50	18	2	4 170
<b>Asahan</b>	<b>253</b>	<b>77</b>	<b>57</b>	<b>31 194</b>

Sumber : Dinas Ketenagakerjaan Kabupaten Asahan

Source : *Manpower Service of Asahan Regency*



# BAB 4

Chapter

# SOSIAL & KESEJAHTERAAN

Social & Welfare

## JUMLAH SEKOLAH DI KAB ASAHAN

Number of school in  
Asahan Regency

2019



SD  
Primary School

534

SMP  
Junior High School

202

SMA  
High School

128

## TEMPAT IBADAH

worship place

MESJID  
Mosque



771

MUSHOLA  
prayer room



592

GEREJA KATHOLIK  
Chatholic church



40

GEREJA PROTESTAN  
Chatholic protestant



241

VIHARA  
The Monastery



15



1 DARI 171



BAYI LAHIR MENGALAMI GIZI BURUK  
babies born experiencing malnutrition



9,68%

PENDUDUK ASAHAN MISKIN  
poor population in Asahan





## PETUNJUK TEKNIS

## TECHNICAL NOTES

1. **Jalur Pendidikan** di Indonesia terdiri atas 1) pendidikan formal, 2) pendidikan nonformal, dan 3) pendidikan informal yang ketiganya dapat saling melengkapi dan memperkaya (Undang-Undang No. 20 Tahun 2013 tentang Sistem Pendidikan Nasional).
  2. **Jenjang Pendidikan Formal** terdiri atas pendidikan dasar, pendidikan menengah, dan pendidikan tinggi. Jenis pendidikan yang diajarkan mencakup pendidikan umum, kejuruan, akademik, profesi, vokasi, keagamaan, dan khusus.
  3. **Pendidikan Dasar** berbentuk Sekolah Dasar (SD) dan Madrasah Ibtidaiyah (MI) atau bentuk lain yang sederajat serta Sekolah Menengah Pertama (SMP) dan Madrasah Tsanawiyah (MTs) atau bentuk lain yang sederajat.
  4. **Pendidikan Menengah** berbentuk Sekolah Menengah Atas (SMA), Madrasah Aliyah (MA), Sekolah Menengah Kejuruan (SMK), dan Madrasah Aliyah Kejuruan (MAK), atau bentuk lain yang sederajat.
1. **The Education System in Indonesia** consists of 1) a formal education, 2) non-formal education, and 3) informal education that all three can be complementary and enriching (Law No. 20 Year 2013 about The National Education System).
  2. **The Formal Education Level** consists of primary education, secondary education, and high education. The kind of education that taught consists of general education, vocational, academic, professional, religious, and specific education.
  3. **The Primary Education** consists of Elementary School and Islamic Elementary School or other equivalent forms and Junior High School and MTs, or other equivalent forms.
  4. **The Secondary Education** consists of the senior high school, MA, Vocational School, and Vocational Madrasah Aliyah, or other equivalent forms.

5. **Pendidikan Tinggi** merupakan jenjang pendidikan setelah pendidikan menengah yang mencakup program pendidikan diploma, sarjana, magister, spesialis, dan doktor yang diselenggarakan oleh perguruan tinggi. Perguruan tinggi dapat berbentuk akademi, politeknik, sekolah tinggi, institut, atau universitas.
6. **Data Pendidikan** bersumber dari Dinas Pendidikan Nasional dan Departemen Agama Kabupaten Asahan, disamping dari Perguruan Tinggi Swasta. Penyediaan sarana fisik pendidikan dan jumlah tenaga guru yang memadai merupakan salah satu upaya untuk meningkatkan partisipasi sekolah dan kualitas pendidikan masyarakat.
7. **Angka Partisipas Murni** adalah Proporsi penduduk pada kelompok umur jenjang pendidikan tertentu yang masih bersekolah terhadap penduduk pada kelompok umur tersebut.
8. **Angka Partisipasi Kasar** adalah Proporsi anak sekolah pada suatu jenjang tertentu terhadap penduduk pada kelompok usia tertentu
9. **Peserta Keluarga Berencana** adalah orang yang mempraktekkan salah satu metode kontrasepsi sesuai dari laporan dari BKKBN.
5. *The High Education consists of the education level after the secondary education that consists of diplomas, bachelor, master, specialist, and doctoral degrees that are held by the college. The colleges can be academy, polytechnic, high school, institute, or university.*
6. *Data Education is colleted from related Service of National Education and Department of Religious Asahan regency, others are Private University. Providing the physical education teachers and an adequate number of personnel is one way to improve school participation and quality of public education.*
7. *Net Enrollment Rate : The proportion of people in certain age groups of education who are still attending school for the population in that age group.*
8. *Gross Enrollment Rate : The proportion of school children at a certain level to the population in a particular age group*
9. *Members of Family Planning are People that Use one method of contraception according to BKKBN report.*

10. **Metode Kontrasepsi** adalah suatu alat kontrasepsi yang dipakai untuk mencegah kehamilan.
10. *Contraception method* is one of contraception tool that use to avoid pregnancy.
11. **Penduduk Miskin** adalah penduduk yang memiliki rata-rata pengeluaran perkapita perbulan dibawah garis kemiskinan. Untuk mengukur kemiskinan, BPS menggunakan konsep kemampuan memenuhi kebutuhan dasar (basic needs approach). Dengan pendekatan ini, kemiskinan dipandang sebagai ketidakmampuan dari sisi ekonomi untuk memenuhi kebutuhan dasar makanan dan bukan makanan yang diukur dari sisi pengeluaran.
11. *Poor people* are people with average per capita spending per month below the poverty line. To measure poverty, BPS uses the concept of basic needs approach. With this approach, poverty is seen as an economic inability to meet the basic needs of food and not food as measured by the expenditure side.
12. **Sumber data utama** yang dipakai adalah data Survei Sosial Ekonomi Nasional (Susenas) Panel Modul Konsumsi dan Kor.
12. *The main data sources used are National Socio-Economic Survey (Susenas) Panel of Consumption and Cor- Modules.*
13. **Garis Kemiskinan (GK)** merupakan penjumlahan dari Garis Kemiskinan Makanan (GKM) dan Garis Kemiskinan Non Makanan (GKNM). Penduduk yang memiliki rata-rata pengeluaran perkapita per bulan dibawah Garis Kemiskinan dikategorikan sebagai penduduk miskin.
13. *The Poverty Line (GK) is the sum of the Food Poverty Line (GKM) and the Non-Food Poverty Line (GKNM). The population with average per capita expenditure per month under the Poverty Line is categorized as poor.*
14. **Garis Kemiskinan Makanan (GKM)** merupakan nilai pengeluaran kebutuhan minimum makanan yang disetarakan dengan 2.100 kilokalori perkapita perhari. Paket komoditi
14. *The Food Poverty Line (GKM) represents the minimum food expenditure needs equivalent to 2.100 kilocalories per day. The basic food commodity package is represented by 52 types of commodities (whole grains, tubers, fish, meat, eggs and milk, vegetables, beans, fruits, oils and fats, etc.).*



kebutuhan dasar makanan diwakili oleh 52 jenis komoditi (padi-padian, umbi-umbian, ikan, daging, telur dan susu, sayuran, kacang-kacangan, buah-buahan, minyak dan lemak, dll).

15. **Garis Kemiskinan Non Makanan (GKNM)** adalah kebutuhan minimum untuk perumahan, sandang, pendidikan dan kesehatan. Paket komoditi kebutuhan dasar non makanan diwakili oleh 51 jenis komoditi di perkotaan dan 47 jenis komoditi di pedesaan.

16. Ukuran Kemiskinan

- a. **Head Count Index (HCI-PO)** adalah persentase penduduk miskin yang berada di bawah Garis Kemiskinan (GK).
- b. **Indeks Kedalaman Kemiskinan (Poverty Gap Index-P1)** merupakan ukuran rata-rata kesenjangan pengeluaran masing-masing penduduk miskin terhadap garis kemiskinan. Semakin tinggi nilai indeks, semakin jauh rata-rata pengeluaran penduduk dari garis kemiskinan.
- c. **Indeks Keparahan Kemiskinan (Poverty Severity Index-P2)** memberikan gambaran mengenai penyebaran pengeluaran di antara penduduk miskin. Semakin tinggi nilai indeks, semakin tinggi ketimpangan pengeluaran di antara penduduk miskin.

15. **The Non-Food Poverty Line (GKNM)** is the minimum requirement for housing, clothing, education and health. The basic food non-food commodity package is represented by 51 urban commodities and 47 rural commodities.

16. Poverty Measures

- a. **Head Count Index (HCI-PO)** simply measures the percentage of the population that is counted as poor, often denoted by  $P0$ .
- b. **Poverty Gap Index-P1** measures the extent to which individuals fall below the poverty line (the poverty gaps) as a proportion of the poverty line. Higher value of the index shows that the gap between average expenditure of the poor and the poverty line is wider.
- c. **Poverty Severity Index-P2** describes inequality among the poor. This is simply a weighted sum of poverty gaps (as a proportion of the poverty line), where the weights are the proportionate poverty gaps themselves. Hence, by squaring the poverty gap index, the measure implicitly puts more weight on observations that fall well below the poverty line. Higher value of the index shows that inequality among the poor is higher.

## ULASAN

## DESCRIPTION

**4.1. Pendidikan**

Peningkatan kualitas dan partisipasi sekolah penduduk tentunya harus diimbangi dengan penyediaan sarana fisik pendidikan maupun tenaga guru yang memadai. Tabel 4.1.1 hingga tabel 4.1.16 memberikan gambaran yang jelas mengenai jumlah sekolah, jumlah murid, kelas dan guru.

Pada tahun 2019 terdapat 110 sekolah Taman Kanak-kanak (TK) dengan jumlah murid 4.661 orang dan guru sebanyak 455 orang. Sementara itu untuk Sekolah Dasar (SD) terdapat 442 sekolah dengan jumlah murid dan guru masing-masing 77.503 orang dan 4.655 orang. Rasio murid dan guru untuk tingkat SD sebesar 17. Rasio ini sudah sangat ideal namun yang masih perlu dibenahi adalah pendistribusiannya.

Untuk tingkat Sekolah Menengah Pertama (SMP) terdapat 112 sekolah, 26.831 orang murid dan 1.742 orang guru. Pada tahun yang sama jumlah Sekolah Menengah Atas (SMA) umum terdapat 44 sekolah dengan jumlah murid 15.414 orang dan guru 814 orang. Untuk Sekolah Menengah Kejuruan (SMK) terdapat 41 sekolah, 744 orang guru dan 13.106 orang murid.

Rasio murid terhadap sekolah untuk tingkat SD adalah 175 murid per sekolah dengan rasio tertinggi terdapat di Kec. Kisaran Barat

**4.1. Education**

*To improve the quality and participation of school, it have to be balanced with provision of educational facilities as well as adequate teaching staff. Tabel 4.1.1 to 4.1.16 provide a clear description og the number of schools, students, classes and teachers.*

*In 2019 there were 110 kindergartens with 4.661 pupils and 455 teachers. Meanwhile for elementary school (SD) there are 442 schools with the number of students and teachers of 77.503 people respectively and 4.655 people. The pupil and teacher ratio for elementary school is 17. This ratio is very ideal but that still needs to be addressed is the distribution*

*There were 112 Junior High Schools (SMP) with 26.831 pupils and 1.742 teachers. There were 44 Senior High Schools (SMA) with 15.414 pupils and 814 teachers. There are 41 Vocational High Schools, 744 teachers and 13.106 students.*

*Ratio of pupils to schools for elementary school level was 175 pupils per school with the highest ratio occurred at Kisaran Barat*

dan terendah di Sei Kepayang Timur masing-masing 231 dan 103 murid per sekolah.

Untuk SMP Rasio murid terhadap sekolah adalah 240 murid per sekolah. Rasio tertinggi terdapat di Kecamatan Kisaran Timur yaitu 377 murid per sekolah dan terendah di Kecamatan Rawang Panca Arga yaitu 84 murid per sekolah.

Sementara untuk tingkat SMA rasio murid terhadap sekolah adalah 350 murid per sekolah. Rasio tertinggi terdapat di Kecamatan Buntu Pane (609 murid per sekolah) dan terendah di Kecamatan Rawang Panca Arga yaitu 16 murid per sekolah.

Selain itu di Asahan juga terdapat sekolah agama (madrasah) yang setara dengan sekolah umum yaitu :

1. 93 Madrasah Ibtidaiyah (MI) dengan 14.979 murid dan 852 guru.
2. 94 Madrasah Tsanawiyah (MTs) dengan 16.108 murid dan 1.169 guru.
3. 43 Madrasah Aliyah (MA) dengan 6.669 murid dan 542 guru.

Di Kabupaten Asahan juga terdapat beberapa perguruan tinggi swasta (Strata 1 dan Diploma) yaitu Univ. Asahan (UNA), IAI Daar Al Uluum, STIH/STIE Muhammadiyah, STMIK Royal, Akper Yagma, Akper Kisaran, AKBID Bina Daya Husada, AKBID Asyifa, dan AKBID Ibtisam Aulia.

*and the lowest at Sei Kepayang Timur each 231 and 103 pupils per school.*

*In Level Junior High School, ratio of pupils to schools was 240. The highest ratio occurred at Kisaran Timur (377 pupils per school) and the lowest at Rawang Panca Arga District (84 pupils per school).*

*In the meantime ratio of pupils to schools in Senior High School level was 350, the highest ratio occurred at Buntu Pane (609 pupils per school) and the lowest at Rawang Panca Arga which 16 pupils per school.*

*Besides, in the Asahan are also religious schools (madrassas) are equivalent to public schools, namely:*

1. 93 'Madrasah Ibtidaiyah' with 14.979 pupils and 852 teachers.
2. 94 'Madrasah Tsanawiyah', with 16.108 pupils and 1.169 teachers.
3. 43 'Madrasah Aliyah' with 6.669 pupils and 542 teachers.

*There were four private university/ collages in Asahan Regency which were Asahan University (UNA), IAI Daar Al Uluum, STIH/STIE Muhammadiyah, Akper Yagma, Akper Pemda, AKBID Bina Daya Husada, AKBID Asyifa, dan AKBID Ibtisam Aulia.*

**4.2. Kesehatan**

Salah satu modal Pembangunan adalah masyarakat yang sehat oleh karenanya Pemerintah berupaya untuk terus meningkatkan kesehatan masyarakatnya. Kesehatan merupakan salah satu hal terpenting dalam kehidupan manusia. Dengan tersedianya sarana dan prasarana kesehatan yang memadai sangat membantu dalam upaya meningkatkan kesehatan masyarakat sekaligus meningkatkan kualitas sumber daya manusia.

Data mengenai kesehatan bersumber dari Dinas Kesehatan Kabupaten Asahan.

Di Kabupaten Asahan terdapat satu buah Rumah Sakit Umum (RSU) milik pemerintah dan 10 buah milik swasta. Sedangkan Puskesmas yang ada berjumlah 32 buah, Puskesmas Pembantu dan Posyandu masing-masing berjumlah 113 dan 964 buah semuanya tersebar di tiap kecamatan.

Tenaga medis yang tersedia di Kabupaten Asahan baik negeri maupun swasta ada 53 orang dokter umum dan 28 orang dokter gigi. Sementara itu tenaga medis pemerintah lainnya seperti bidan sebanyak 585 orang, perawat dan pembantu perawat ada 194 orang.

Jumlah Pasangan Usia Subur (PUS) di Kabupaten Asahan berdasarkan data Dinas Pengendalian Penduduk, KB, Pemberdayaan

**4.2. Health**

*One of the capital of Development is a healthy society therefore the Government strives to continuously improve the health of its people. Health is one of the most important things in human life. With the availability of facilities and adequate health infrastructure is very helpful in improving public health while improving the quality of human resources.*

*Data about Health is collected from the Public Works Services Asahan Regency.*

*In Asahan Regency there is one public hospital (RSU) owned by the government and 10 private property. While the existing Public Health Center amounted to 32 units, Puskesmas Pembantu and Posyandu each numbered 113 and 964 pieces are scattered in each district.*

*Medical personnel are available in the district both public and private shavings are 53 general practitioners and 28 dentists. Meanwhile, other government medical personnel such as midwives as many as 585 people, nurses and nurse aide 194 people.*

*The number of Fertile Couples (EFA) in In Asahan Regency, the year 2019 amounted to 130.267. From this amount is 61,19 percent*

Perempuan dan Perlindungan Anak Kab. Asahan pada tahun 2019 berjumlah 130.267. Dari jumlah tersebut 61,19 persen adalah akseptor aktif yang jumlahnya menurun dibandingkan tahun 2018. Melihat sudah tingginya jumlah akseptor aktif tersebut diharapkan dapat memicu turunya laju pertumbuhan penduduk di wilayah ini.

Alat Kontrasepsi yang paling banyak digunakan oleh akseptor KB adalah suntik dan pil, yang dilayani pada klinik KKB dan pada tempat lainnya yang ada berjumlah 41 buah.

#### 4.3. Agama dan Sosial Lainnya

Agama merupakan sumber moral yang dapat membentengi manusia dari faham-faham yang tidak benar, oleh karenanya pelayanan terhadap kegiatan yang bersifat keagamaan harus senantiasa dipelihara dan ditingkatkan. Kehidupan beragama yang baik di masyarakat dapat dijadikan benteng dalam menghadapi berbagai masalah yang mungkin timbul dalam kehidupan sehari-hari.

Pada tahun 2019 jumlah mesjid di Asahan terdapat sebanyak 771 buah, langgar/mushollah sebanyak 592 buah. Gereja Protestan 241 buah, Gereja Katolik 40 buah dan vihara 15 buah (Tabel 4.3.1).

Salah satu kegiatan ibadah bagi umat muslim adalah menunaikan ibadah haji. Jumlah Jemaah haji dari Kabupaten Asahan

*of active acceptors decreases compared to the year 2018. Seeing the high number of active acceptors is expected to trigger a decline in the rate of population growth in the region.*

*Contraceptives are most widely used by KB acceptor is injection and pill, which is served at the KKB clinic and elsewhere while the existing family planning clinics totaling 41 units.*

#### 4.3. Religion and Other Social Affairs

*Religion is a moral source that can fortify people from false ideals, therefore service to the religious activities must be continuously maintained and improved. A good religious life in society can be made forts in the face of various problems that might arise in everyday life.*

*In the year 2019 in the number of mosques in Asahan there are as many as 771 units, musollah as many as 592 units. Protestant Church 241 units, 40 units of the Catholic Church and monesttery 15 units (Table 4.3.1).*

*One of the activities of worship for Muslims is to perform the pilgrimage. The number of Hajj pilgrims from Asahan Regency registered*

yang terdaftar pada Kantor Kementerian Agama Kabupaten Asahan pada Tahun 2019 berjumlah 400 orang.

*at the Office of the Ministry of Religious Affairs of Asahan Regency in 2019 amounted to 400 peoples.*

#### 4.4. Kemiskinan

Jumlah penduduk miskin di Asahan mengalami perubahan dari tahun 2012 – 2019. Pada tahun 2019 terjadi penurunan penduduk miskin baik secara absolut maupun secara persentase, yaitu menjadi 70,53 ribu jiwa atau sekitar 9,68 persen.

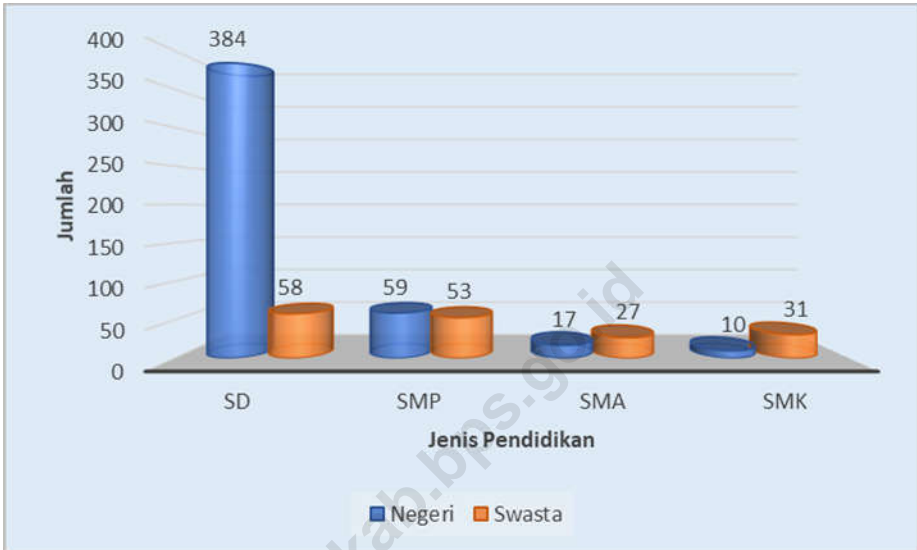
Ditahun 2012 penduduk miskin turun menjadi 72,30 ribu jiwa (10,52 persen). Pada tahun 2013 angka kemiskinan kembali naik menjadi 80,50 ribu jiwa atau 11,60 persen. Tetapi pada tahun 2014 angka kemiskinan turun menjadi 76,97 ribu jiwa (10,98 persen). Selanjutnya pada tahun 2015 meningkat menjadi 85,16 ribu jiwa (12,09 persen). Kemudian pada tahun 2016 mengalami penurunan menjadi 84,35 ribu jiwa (11,86 persen). Ditahun 2017, 2018 dan 2019 juga mengalami penurunan menjadi 83,67 ribu jiwa (11,67 persen), 74,14 ribu jiwa (10,25 persen) dan 70,53 ribu jiwa (9,08 persen).

#### 4.4. Poverty

*The number of poor people in Asahan changes from year 2012 to 2019. In 2019 there is a decrease of poor both in absolute and in percentage, that is to be 70,53 thousand inhabitants, or about 9,68 percent.*

*in 2012 fell to 72,30 thousand people (10,52 percent). In 2013 the poverty rate is again increased to 80,50 thousand people or 11,60 percent. But in 2014 number of poor dropped to 76,97 thousand inhabitants (10,98 percent). Furthermore, in 2015 increased to 85,16 thousand people (12,09 percent). In 2016, number and percentage decreased to 84,35 thousand people (11,86 percent). In 2017, 2018 and 2019 number and percentage decreased to 83,67 thousand people (11,67 percent), 74,14 ribu jiwa (10,25 percent and 70,53 thousand people (9,08 percent).*

**Gambar** Jumlah Sekolah Menurut Jenis dan Status Sekolah (unit), 2019  
**Figure** 4.1 Number of School by Type and Status of School (unit), 2019

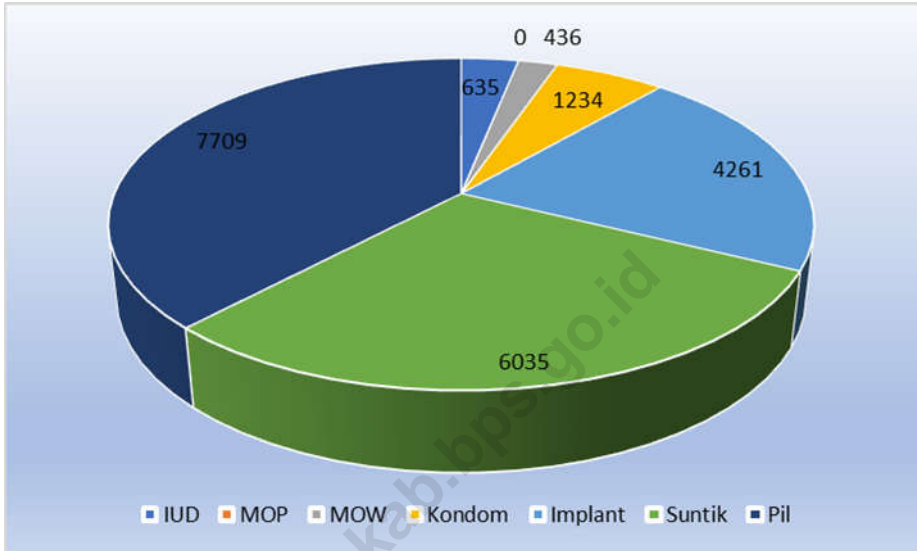


Sumber : Dinas Pendidikan Kabupaten Asahan  
 Source : Education Service of Asahan Regency

**Gambar**  
**Figure**

4.2

**Jumlah Akseptor Aktif Keluarga Berencana menurut Alat Kontrasepsi yang Digunakan, 2019**  
**Percentage of Family Planning Active Acceptor by Type of Contraceptive Used, 2019**



Sumber : Badan Pemberdayaan Perempuan dan Keluarga Berencana Kabupaten Asahan

Source : Women Empowerment Board and Social and Family Planning Service of Asahan Regency



## 4.1 Pendidikan/Education

**Tabel**  
**Table**

4.1.1

**Jumlah Sekolah, Murid dan Guru Taman Kanak-Kanak (TK) di Bawah Kementerian Pendidikan dan Kebudayaan Menurut Kecamatan di Kabupaten Asahan, 2018/2019 dan 2019/2020**  
**Number of Schools, Teachers and Pupils in Kindergarten Under The Ministry of Education and Culture by Subdistrict in Asahan Regency, 2018/2019 and 2019/2020**

Kecamatan Subdistrict	Sekolah/Schools		Guru <sup>1</sup> /Teachers <sup>1</sup>		Siswa/Pupils	
	2018/ 2019	2019/ 2020	2018/ 2019	2019/ 2020	2018/ 2019	2019/ 2020
(1)	(2)	(3)	(4)	(5)	(6)	(7)
1. B. P. Mandoge	14	6	40	18	604	316
2. Bandar Pulau	9	-	31	-	254	-
3. Aek Songsongan	13	5	20	10	306	84
4. Rahuning	10	3	23	13	364	219
5. Pulau Rakyat	17	8	46	39	660	354
6. Aek Kuasan	13	7	42	20	337	227
7. Aek Ledong	15	5	40	17	405	169
8. Sei Kepayang	7	1	15	5	209	41
9. Sei Kepayang Barat	8	2	14	9	194	115
10. Sei Kepayang Timur	7	1	21	3	149	17
11. Tanjung Balai	15	1	21	3	562	19
12. Simpang Empat	21	3	49	10	661	188
13. Teluk Dalam	10	3	11	6	95	66
14. Air Batu	24	5	66	11	697	157
15. Sei Dadap	20	4	44	17	565	172
16. Buntu Pane	14	4	44	11	608	153
17. Tinggi Raja	17	-	43	-	445	-
18. Setia Janji	11	2	27	5	334	98
19. Meranti	12	2	36	7	456	25
20. Pulo Bandring	18	5	48	25	547	230
21. Rawang Panca Arga	11	2	22	8	243	100
22. Air Joman	22	6	85	39	951	394
23. Silau Laut	13	2	46	7	379	46
24. Kisaran Barat	30	12	96	61	1 078	613
25. Kisaran Timur	54	21	152	111	1 528	858
<b>Asahan</b>	<b>405</b>	<b>110</b>	<b>1 082</b>	<b>455</b>	<b>12 631</b>	<b>4 661</b>

Catatan/Note: <sup>1</sup> Jumlah guru termasuk kepala sekolah dan guru/ *The total of teachers including headmaster and teacher*

Sumber : Kementerian Pendidikan dan Kebudayaan, Data Semester Ganjil 2019

Source : *Ministry of Educations and Culture, 2019 Odd Semester Data*

**Tabel**  
**Table**

4.1.2

**Jumlah Sekolah, Guru, dan Murid Raudatul Athfal (RA) di Bawah Kementerian Agama Menurut Kecamatan di Kabupaten Asahan, 2018/2019 dan 2019/2020**  
**Number of Schools, Teachers and Pupils in Raudatul Athfal (RA) Under The Ministry of Religious Affairs by Subdistrict in Asahan Regency, 2018/2019 and 2019/2020**

Kecamatan Subdistrict	Sekolah/Schools		Guru/Teachers		Siswa/Pupils	
	2018/ 2019	2019/ 2020	2018/ 2019	2019/ 2020	2018/ 2019	2019/ 2020
(1)	(2)	(3)	(4)	(5)	(6)	(7)
1. B. P. Mandoge	...	1	...	2	...	53
2. Bandar Pulau	...	6	...	29	...	326
3. Aek Songsongan	...	3	...	7	...	144
4. Rahuning	...	2	...	9	...	181
5. Pulau Rakyat	...	2	...	8	...	133
6. Aek Kuasan	...	4	...	15	...	257
7. Aek Ledong	...	-	...	-	...	-
8. Sei Kepayang	...	3	...	10	...	105
9. Sei Kepayang Barat	...	2	...	8	...	97
10. Sei Kepayang Timur	...	1	...	2	...	23
11. Tanjung Balai	...	3	...	14	...	137
12. Simpang Empat	...	5	...	13	...	127
13. Teluk Dalam	...	2	...	4	...	28
14. Air Batu	...	10	...	31	...	500
15. Sei Dadap	...	7	...	18	...	167
16. Buntu Pane	...	2	...	10	...	162
17. Tinggi Raja	...	1	...	7	...	59
18. Setia Janji	...	1	...	5	...	31
19. Meranti	...	5	...	17	...	159
20. Pulo Bandring	...	4	...	13	...	207
21. Rawang Panca Arga	...	-	...	-	...	-
22. Air Joman	...	2	...	6	...	66
23. Silau Laut	...	3	...	8	...	58
24. Kisaran Barat	...	7	...	41	...	351
25. Kisaran Timur	...	12	...	64	...	619
<b>Asahan</b>	<b>87</b>	<b>88</b>	<b>347</b>	<b>341</b>	<b>3 930</b>	<b>3 990</b>

Sumber : Kementerian Agama, EMIS, data semester genap laporan sampai dengan 15 Maret 2020

Source : Ministry of Religious Affairs, EMIS, even semester report data up to 15<sup>th</sup> March 2020

**Tabel**  
**Table****4.1.3**

**Jumlah Sekolah, Guru, dan Murid Sekolah Dasar (SD) di Bawah Kementerian Pendidikan dan Kebudayaan Menurut Kecamatan di Kabupaten Asahan, 2018/2019 dan 2019/2020**

**Number of Schools, Teachers, and Pupils in Primary Schools Under The Ministry of Education and Culture by Subdistrict in Asahan Regency, 2018/2019 and 2019/2020**

Kecamatan Subdistrict	Sekolah/Schools					
	Negeri/Public		Swasta/Private		Jumlah/Total	
	2018/ 2019	2019/ 2020	2018/ 2019	2019/ 2020	2018/ 2019	2019/ 2020
(1)	(2)	(3)	(4)	(5)	(6)	(7)
1. B. P. Mandoge	24	24	5	5	29	29
2. Bandar Pulau	13	13	-	-	13	13
3. Aek Songsongan	12	12	2	2	14	14
4. Rahuning	9	9	3	3	12	12
5. Pulau Rakyat	26	26	-	-	26	26
6. Aek Kuasan	15	15	-	-	15	15
7. Aek Ledong	13	13	2	2	15	15
8. Sei Kepayang	16	16	1	1	17	17
9. Sei Kepayang Barat	10	10	-	-	10	10
10. Sei Kepayang Timur	5	5	1	1	6	6
11. Tanjung Balai	15	15	2	2	17	17
12. Simpang Empat	21	21	2	2	23	23
13. Teluk Dalam	13	13	-	-	13	13
14. Air Batu	23	23	2	2	25	25
15. Sei Dadap	16	16	4	4	20	20
16. Buntu Pane	16	16	-	-	16	16
17. Tinggi Raja	12	12	-	-	12	12
18. Setia Janji	11	11	-	-	11	11
19. Meranti	12	12	3	3	15	15
20. Pulo Bandring	15	15	1	1	16	16
21. Rawang Panca Arga	11	11	1	1	12	12
22. Air Joman	20	20	4	4	24	24
23. Silau Laut	12	12	3	3	15	15
24. Kisaran Barat	21	21	13	14	34	35
25. Kisaran Timur	23	23	7	8	30	31
<b>Asahan</b>	<b>384</b>	<b>384</b>	<b>56</b>	<b>58</b>	<b>440</b>	<b>442</b>

Lanjutan Tabel/*Continued Table* 4.1.3

Kecamatan <i>Subdistrict</i>	Guru/ <i>Teachers</i>					
	Negeri/ <i>Public</i>		Swasta/ <i>Private</i>		Jumlah/ <i>Total</i>	
	2018/ 2019	2019/ 2020	2018/ 2019	2019/ 2020	2018/ 2019	2019/ 2020
(1)	(8)	(9)	(10)	(11)	(12)	(13)
1. B. P. Mandoge	215	236	38	43	253	279
2. Bandar Pulau	121	129	-	-	121	129
3. Aek Songsongan	111	119	9	8	120	127
4. Rahuning	72	79	33	39	105	118
5. Pulau Rakyat	233	242	-	-	233	242
6. Aek Kuasan	132	143	-	-	132	143
7. Aek Ledong	120	125	17	19	137	144
8. Sei Kepayang	122	136	6	7	128	143
9. Sei Kepayang Barat	88	90	-	-	88	90
10. Sei Kepayang Timur	40	44	4	5	44	49
11. Tanjung Balai	152	164	34	36	186	200
12. Simpang Empat	217	232	18	18	235	250
13. Teluk Dalam	124	142	-	-	124	142
14. Air Batu	224	233	15	17	239	250
15. Sei Dadap	188	194	24	25	212	219
16. Buntu Pane	149	162	-	-	149	162
17. Tinggi Raja	109	131	-	-	109	131
18. Setia Janji	89	99	-	-	89	99
19. Meranti	134	143	19	22	153	165
20. Pulo Bandring	159	170	6	7	165	177
21. Rawang Panca Arga	97	103	7	8	104	111
22. Air Joman	272	282	39	50	311	332
23. Silau Laut	114	118	23	26	137	144
24. Kisaran Barat	226	247	167	174	393	421
25. Kisaran Timur	268	282	87	106	355	388
<b>Asahan</b>	<b>3 776</b>	<b>4 045</b>	<b>546</b>	<b>610</b>	<b>4 322</b>	<b>4 655</b>

Catatan/*Note*: Jumlah guru termasuk kepala sekolah dan guru  
*The total of teachers including headmaster and teacher*

Lanjutan Tabel/Continued Table 4.1.3

Kecamatan Subdistrict	Murid/Students					
	Negeri/Public		Swasta/Private		Jumlah/Total	
	2018/ 2019	2019/ 2020	2018/ 2019	2019/ 2020	2018/ 2019	2019/ 2020
(1)	(14)	(15)	(16)	(17)	(18)	(19)
1. B. P. Mandogoe	3 937	3 933	659	624	4 596	4 557
2. Bandar Pulau	2 559	2 575	-	-	2 559	2 575
3. Aek Songsongan	1 735	1 705	187	246	1 922	1 951
4. Rahuning	1 693	1 726	719	770	2 412	2 496
5. Pulau Rakyat	3 998	3 951	-	-	3 998	3 951
6. Aek Kuasan	2 307	2 240	-	-	2 307	2 240
7. Aek Ledong	1 874	1 833	263	242	2 137	2 075
8. Sei Kepayang	2 110	2 161	86	70	2 196	2 231
9. Sei Kepayang Barat	1 537	1 514	-	-	1 537	1 514
10. Sei Kepayang Timur	576	593	37	27	613	620
11. Tanjung Balai	2 947	2 908	1 180	1 189	4 127	4 097
12. Simpang Empat	3 752	3 666	406	437	4 158	4 103
13. Teluk Dalam	2 260	2 269	-	-	2 260	2 269
14. Air Batu	3 925	3 823	290	291	4 215	4 114
15. Sei Dadap	3 098	3 102	319	356	3 417	3 458
16. Buntu Pane	2 397	2 322	-	-	2 397	2 322
17. Tinggi Raja	2 094	2 135	-	-	2 094	2 135
18. Setia Janji	1 580	1 564	-	-	1 580	1 564
19. Meranti	2 058	1 982	271	312	2 329	2 294
20. Pulo Bandring	2 928	2 868	177	166	3 105	3 034
21. Rawang Panca Arga	1 375	1 351	122	102	1 497	1 453
22. Air Joman	4 948	4 977	751	859	5 699	5 836
23. Silau Laut	1 635	1 635	321	287	1 956	1 922
24. Kisaran Barat	4 384	4 255	3 790	3 829	8 174	8 084
25. Kisaran Timur	5 077	4 994	1 313	1 614	6 390	6 608
<b>Asahan</b>	<b>66 784</b>	<b>66 082</b>	<b>10 891</b>	<b>11 421</b>	<b>77 675</b>	<b>77 503</b>

Sumber : Kementerian Pendidikan dan Kebudayaan, Data Semester Ganjil 2019

Source : Ministry of Educations and Culture, 2019 Odd Semester Data

**Tabel**  
**Table**

4.1.4

**Jumlah Sekolah, Guru, dan Murid Madrasah Ibtidaiyah (MI) di Bawah Kementerian Agama Menurut Kecamatan di Kabupaten Asahan, 2018/2019 dan 2019/2020**  
**Number of Schools, Teachers, and Pupils in Madrasah Ibtidaiyah (MI) Under The Ministry of Religious Affairs by Subdistrict in Asahan Regency, 2018/2019 and 2019/2020**

Kecamatan Subdistrict	Sekolah/Schools					
	Negeri/Public		Swasta/Private		Jumlah/Total	
	2018/ 2019	2019/ 2020	2018/ 2019	2019/ 2020	2018/ 2019	2019/ 2020
(1)	(2)	(3)	(4)	(5)	(6)	(7)
1. B. P. Mandoge	...	-	...	1	...	1
2. Bandar Pulau	...	-	...	3	...	3
3. Aek Songsongan	...	-	...	2	...	2
4. Rahuning	...	-	...	-	...	-
5. Pulau Rakyat	...	1	...	1	...	2
6. Aek Kuasan	...	1	...	3	...	4
7. Aek Ledong	...	-	...	1	...	1
8. Sei Kepayang	...	1	...	5	...	6
9. Sei Kepayang Barat	...	-	...	1	...	1
10. Sei Kepayang Timur	...	-	...	1	...	1
11. Tanjung Balai	...	1	...	5	...	6
12. Simpang Empat	...	2	...	6	...	8
13. Teluk Dalam	...	-	...	6	...	6
14. Air Batu	...	1	...	9	...	10
15. Sei Dadap	...	-	...	7	...	7
16. Buntu Pane	...	-	...	5	...	5
17. Tinggi Raja	...	-	...	1	...	1
18. Setia Janji	...	-	...	-	...	-
19. Meranti	...	-	...	3	...	3
20. Pulo Bandring	...	-	...	2	...	2
21. Rawang Panca Arga	...	1	...	5	...	6
22. Air Joman	...	1	...	4	...	5
23. Silau Laut	...	-	...	9	...	9
24. Kisaran Barat	...	-	...	1	...	1
25. Kisaran Timur	...	1	...	2	...	3
<b>Asahan</b>	<b>10</b>	<b>10</b>	<b>82</b>	<b>83</b>	<b>92</b>	<b>93</b>

Lanjutan Tabel/Continued Table 4.1.4

Kecamatan Subdistrict	Guru/Teachers					
	Negeri/Public		Swasta/Private		Jumlah/Total	
	2018/ 2019	2019/ 2020	2018/ 2019	2019/ 2020	2018/ 2019	2019/ 2020
(1)	(8)	(9)	(10)	(11)	(12)	(13)
1. B. P. Mandogoe	...	-	...	2	...	2
2. Bandar Pulau	...	-	...	31	...	31
3. Aek Songsongan	...	-	...	16	...	16
4. Rahuning	...	-	...	-	...	-
5. Pulau Rakyat	...	17	...	9	...	26
6. Aek Kuasan	...	17	...	26	...	43
7. Aek Ledong	...	-	...	18	...	18
8. Sei Kepayang	...	8	...	36	...	44
9. Sei Kepayang Barat	...	-	...	12	...	12
10. Sei Kepayang Timur	...	-	...	6	...	6
11. Tanjung Balai	...	14	...	53	...	67
12. Simpang Empat	...	35	...	45	...	80
13. Teluk Dalam	...	-	...	51	...	51
14. Air Batu	...	15	...	75	...	90
15. Sei Dadap	...	-	...	52	...	52
16. Buntu Pane	...	-	...	29	...	29
17. Tinggi Raja	...	-	...	6	...	6
18. Setia Janji	...	-	...	-	...	-
19. Meranti	...	-	...	27	...	27
20. Pulo Bandring	...	-	...	23	...	23
21. Rawang Panca Arga	...	2	...	36	...	38
22. Air Joman	...	20	...	40	...	60
23. Silau Laut	...	-	...	70	...	70
24. Kisaran Barat	...	-	...	8	...	8
25. Kisaran Timur	...	17	...	36	...	53
<b>Asahan</b>	<b>163</b>	<b>145</b>	<b>741</b>	<b>707</b>	<b>904</b>	<b>852</b>

Lanjutan Tabel/*Continued Table 4.1.4*

Kecamatan <i>Subdistrict</i>	Murid/ <i>Students</i>					
	Negeri/ <i>Public</i>		Swasta/ <i>Private</i>		Jumlah/ <i>Total</i>	
	2018/ 2019	2019/ 2020	2018/ 2019	2019/ 2020	2018/ 2019	2019/ 2020
(1)	(14)	(15)	(16)	(17)	(18)	(19)
1. B. P. Mandogoe	...	-	...	38	...	38
2. Bandar Pulau	...	-	...	474	...	474
3. Aek Songsongan	...	-	...	318	...	318
4. Rahuning	...	-	...	-	...	-
5. Pulau Rakyat	...	329	...	220	...	549
6. Aek Kuasan	...	312	...	420	...	732
7. Aek Ledong	...	-	...	507	...	507
8. Sei Kepayang	...	274	...	583	...	857
9. Sei Kepayang Barat	...	-	...	267	...	267
10. Sei Kepayang Timur	...	-	...	154	...	154
11. Tanjung Balai	...	153	...	909	...	1 062
12. Simpang Empat	...	702	...	616	...	1 318
13. Teluk Dalam	...	-	...	788	...	788
14. Air Batu	...	431	...	1 282	...	1 713
15. Sei Dadap	...	-	...	602	...	602
16. Buntu Pane	...	-	...	697	...	697
17. Tinggi Raja	...	-	...	99	...	99
18. Setia Janji	...	-	...	-	...	-
19. Meranti	...	-	...	399	...	399
20. Pulo Bandring	...	-	...	310	...	310
21. Rawang Panca Arga	...	210	...	658	...	868
22. Air Joman	...	495	...	658	...	1 153
23. Silau Laut	...	-	...	769	...	769
24. Kisaran Barat	...	-	...	125	...	125
25. Kisaran Timur	...	697	...	483	...	1 180
<b>Asahan</b>	<b>3 493</b>	<b>3 603</b>	<b>11 218</b>	<b>11 376</b>	<b>14 711</b>	<b>14 979</b>

Sumber : Kementerian Agama, EMIS, data semester genap laporan sampai dengan 15 Maret 2020

Source : *Ministry of Religious Affairs, EMIS, even semester report data up to 15<sup>th</sup> March 2020*



Tabel  
Table

4.1.5

Jumlah Sekolah, Guru, dan Murid Sekolah Menengah Pertama (SMP) di Bawah Kementerian Pendidikan dan Kebudayaan Menurut Kecamatan di Kabupaten Asahan, 2018/2019 dan 2019/2020

*Number of Schools, Teachers, and Pupils in Junior High Schools Under The Ministry of Education and Culture by Subdistrict in Asahan Regency, 2018/2019 and 2019/2020*

Kecamatan Subdistrict	Sekolah/Schools					
	Negeri/Public		Swasta/Private		Jumlah/Total	
	2018/ 2019	2019/ 2020	2018/ 2019	2019/ 2020	2018/ 2019	2019/ 2020
(1)	(2)	(3)	(4)	(5)	(6)	(7)
1. B. P. Mandoge	4	4	2	2	6	6
2. Bandar Pulau	4	4	-	-	4	4
3. Aek Songsongan	2	2	3	3	5	5
4. Rahuning	1	1	-	-	1	1
5. Pulau Rakyat	4	4	1	2	5	6
6. Aek Kuasan	2	2	1	1	3	3
7. Aek Ledong	2	2	-	-	2	2
8. Sei Kepayang	2	2	3	3	5	5
9. Sei Kepayang Barat	2	2	-	-	2	2
10. Sei Kepayang Timur	1	1	-	-	1	1
11. Tanjung Balai	3	3	-	-	3	3
12. Simpang Empat	3	3	2	2	5	5
13. Teluk Dalam	2	2	-	-	2	2
14. Air Batu	2	2	6	6	8	8
15. Sei Dadap	1	1	3	3	4	4
16. Buntu Pane	2	2	4	4	6	6
17. Tinggi Raja	2	2	1	1	3	3
18. Setia Janji	2	2	1	1	3	3
19. Meranti	2	2	4	4	6	6
20. Pulo Bandring	3	3	1	1	4	4
21. Rawang Panca Arga	1	1	3	3	4	4
22. Air Joman	2	2	2	2	4	4
23. Silau Laut	3	3	1	1	4	4
24. Kisaran Barat	3	3	7	7	10	10
25. Kisaran Timur	4	4	7	7	11	11
<b>Asahan</b>	<b>59</b>	<b>59</b>	<b>52</b>	<b>53</b>	<b>111</b>	<b>112</b>

Lanjutan Tabel/*Continued Table* 4.1.5

Kecamatan <i>Subdistrict</i>	Guru/ <i>Teachers</i>					
	Negeri/ <i>Public</i>		Swasta/ <i>Private</i>		Jumlah/ <i>Total</i>	
	2018/ 2019	2019/ 2020	2018/ 2019	2019/ 2020	2018/ 2019	2019/ 2020
(1)	(8)	(9)	(10)	(11)	(12)	(13)
1. B. P. Mandogoe	58	69	24	29	82	98
2. Bandar Pulau	54	60	-	-	54	60
3. Aek Songsongan	27	30	21	22	48	52
4. Rahuning	10	13	-	-	10	13
5. Pulau Rakyat	92	93	17	23	109	116
6. Aek Kuasan	37	43	9	10	46	53
7. Aek Ledong	35	38	-	-	35	38
8. Sei Kepayang	26	25	20	23	46	48
9. Sei Kepayang Barat	33	34	-	-	33	34
10. Sei Kepayang Timur	8	9	-	-	8	9
11. Tanjung Balai	34	36	-	-	34	36
12. Simpang Empat	77	78	13	15	90	93
13. Teluk Dalam	25	35	-	-	25	35
14. Air Batu	45	44	57	63	102	107
15. Sei Dadap	24	26	21	24	45	50
16. Buntu Pane	34	38	24	23	58	61
17. Tinggi Raja	31	39	1	0	32	39
18. Setia Janji	32	39	5	7	37	46
19. Meranti	63	70	53	48	116	118
20. Pulo Bandring	50	57	4	5	54	62
21. Rawang Panca Arga	15	15	12	12	27	27
22. Air Joman	46	51	8	9	54	60
23. Silau Laut	46	57	7	9	53	66
24. Kisaran Barat	103	105	83	85	186	190
25. Kisaran Timur	162	163	58	68	220	231
<b>Asahan</b>	<b>1 167</b>	<b>1 267</b>	<b>437</b>	<b>475</b>	<b>1 604</b>	<b>1 742</b>

Lanjutan Tabel/Continued Table 4.1.5

Kecamatan Subdistrict	Murid/Students					
	Negeri/Public		Swasta/Private		Jumlah/Total	
	2018/ 2019	2019/ 2020	2018/ 2019	2019/ 2020	2018/ 2019	2019/ 2020
(1)	(14)	(15)	(16)	(17)	(18)	(19)
1. B. P. Mandogoe	1 169	1 096	647	648	1 816	1 744
2. Bandar Pulau	980	912	-	-	980	912
3. Aek Songsongan	375	355	242	254	617	609
4. Rahuning	160	152	-	-	160	152
5. Pulau Rakyat	1 721	1 661	298	314	2 019	1 975
6. Aek Kuasan	780	731	130	144	910	875
7. Aek Ledong	590	587	-	-	590	587
8. Sei Kepayang	319	269	314	284	633	553
9. Sei Kepayang Barat	525	506	-	-	525	506
10. Sei Kepayang Timur	109	113	-	-	109	113
11. Tanjung Balai	471	464	-	-	471	464
12. Simpang Empat	1 318	1 298	228	227	1 546	1 525
13. Teluk Dalam	407	416	-	-	407	416
14. Air Batu	877	839	730	750	1 607	1 589
15. Sei Dadap	525	507	305	272	830	779
16. Buntu Pane	511	482	162	181	673	663
17. Tinggi Raja	708	650	2	0	710	650
18. Setia Janji	523	484	5	16	528	500
19. Meranti	1 025	1 048	489	493	1 514	1 541
20. Pulo Bandring	1 020	954	122	135	1 142	1 089
21. Rawang Panca Arga	183	169	183	168	366	337
22. Air Joman	985	992	138	152	1 123	1 144
23. Silau Laut	804	794	134	134	938	928
24. Kisaran Barat	1 839	1 792	1 235	1 245	3 074	3 037
25. Kisaran Timur	3 243	3 113	973	1 030	4 216	4 143
<b>Asahan</b>	<b>21 167</b>	<b>20 384</b>	<b>6 337</b>	<b>6 447</b>	<b>27 504</b>	<b>26 831</b>

Sumber : Kementerian Pendidikan dan Kebudayaan, Data Semester Ganjil 2019

Source : Ministry of Educations and Culture, 2019 Odd Semester Data

**Tabel**  
**Table**

4.1.6

**Jumlah Sekolah, Guru, dan Murid Madrasah Tsanawiyah (MTs) di Bawah Kementerian Agama Menurut Kecamatan di Kabupaten Asahan, 2018/2019 dan 2019/2020**  
**Number of Schools, Teachers, and Pupils in Madrasah Tsanawiyah (MTs) Under The Ministry of Religious Affairs by Subdistrict in Asahan Regency, 2018/2019 and 2019/2020**

Kecamatan Subdistrict	Sekolah/Schools					
	Negeri/Public		Swasta/Private		Jumlah/Total	
	2018/ 2019	2019/ 2020	2018/ 2019	2019/ 2020	2018/ 2019	2019/ 2020
(1)	(2)	(3)	(4)	(5)	(6)	(7)
1. B. P. Mandoge	...	-	...	2	...	2
2. Bandar Pulau	...	-	...	3	...	3
3. Aek Songsongan	...	-	...	4	...	4
4. Rahuning	...	-	...	2	...	2
5. Pulau Rakyat	...	-	...	2	...	2
6. Aek Kuasan	...	-	...	3	...	3
7. Aek Ledong	...	-	...	2	...	2
8. Sei Kepayang	...	-	...	4	...	4
9. Sei Kepayang Barat	...	-	...	-	...	-
10. Sei Kepayang Timur	...	-	...	1	...	1
11. Tanjung Balai	...	-	...	7	...	7
12. Simpang Empat	...	-	...	4	...	4
13. Teluk Dalam	...	-	...	4	...	4
14. Air Batu	...	-	...	8	...	8
15. Sei Dadap	...	-	...	8	...	8
16. Buntu Pane	...	-	...	2	...	2
17. Tinggi Raja	...	-	...	3	...	3
18. Setia Janji	...	-	...	1	...	1
19. Meranti	...	-	...	2	...	2
20. Pulo Bandring	...	-	...	3	...	3
21. Rawang Panca Arga	...	1	...	2	...	3
22. Air Joman	...	-	...	8	...	8
23. Silau Laut	...	-	...	5	...	5
24. Kisaran Barat	...	-	...	6	...	6
25. Kisaran Timur	...	1	...	6	...	7
<b>Asahan</b>	<b>2</b>	<b>2</b>	<b>88</b>	<b>92</b>	<b>90</b>	<b>94</b>

Lanjutan Tabel/Continued Table 4.1.6

Kecamatan Subdistrict	Guru/Teachers					
	Negeri/Public		Swasta/Private		Jumlah/Total	
	2018/ 2019	2019/ 2020	2018/ 2019	2019/ 2020	2018/ 2019	2019/ 2020
(1)	(8)	(9)	(10)	(11)	(12)	(13)
1. B. P. Mandogoe	...	-	...	18	...	18
2. Bandar Pulau	...	-	...	49	...	49
3. Aek Songsongan	...	-	...	41	...	41
4. Rahuning	...	-	...	22	...	22
5. Pulau Rakyat	...	-	...	28	...	28
6. Aek Kuasan	...	-	...	37	...	37
7. Aek Ledong	...	-	...	14	...	14
8. Sei Kepayang	...	-	...	35	...	35
9. Sei Kepayang Barat	...	-	...	-	...	-
10. Sei Kepayang Timur	...	-	...	5	...	5
11. Tanjung Balai	...	-	...	100	...	100
12. Simpang Empat	...	-	...	47	...	47
13. Teluk Dalam	...	-	...	35	...	35
14. Air Batu	...	-	...	69	...	69
15. Sei Dadap	...	-	...	89	...	89
16. Buntu Pane	...	-	...	20	...	20
17. Tinggi Raja	...	-	...	28	...	28
18. Setia Janji	...	-	...	19	...	19
19. Meranti	...	-	...	20	...	20
20. Pulo Bandring	...	-	...	34	...	34
21. Rawang Panca Arga	...	32	...	26	...	58
22. Air Joman	...	-	...	106	...	106
23. Silau Laut	...	-	...	50	...	50
24. Kisaran Barat	...	-	...	93	...	93
25. Kisaran Timur	...	51	...	101	...	152
<b>Asahan</b>	<b>93</b>	<b>83</b>	<b>1 143</b>	<b>1 086</b>	<b>1 236</b>	<b>1 169</b>

Lanjutan Tabel/*Continued Table 4.1.6*

Kecamatan <i>Subdistrict</i>	Murid/ <i>Students</i>					
	Negeri/ <i>Public</i>		Swasta/ <i>Private</i>		Jumlah/ <i>Total</i>	
	2018/ 2019	2019/ 2020	2018/ 2019	2019/ 2020	2018/ 2019	2019/ 2020
(1)	(14)	(15)	(16)	(17)	(18)	(19)
1. B. P. Mandogoe	...	-	...	149	...	149
2. Bandar Pulau	...	-	...	446	...	446
3. Aek Songsongan	...	-	...	812	...	812
4. Rahuning	...	-	...	362	...	362
5. Pulau Rakyat	...	-	...	458	...	458
6. Aek Kuasan	...	-	...	577	...	577
7. Aek Ledong	...	-	...	177	...	177
8. Sei Kepayang	...	-	...	375	...	375
9. Sei Kepayang Barat	...	-	...	-	...	-
10. Sei Kepayang Timur	...	-	...	83	...	83
11. Tanjung Balai	...	-	...	1 279	...	1 279
12. Simpang Empat	...	-	...	768	...	768
13. Teluk Dalam	...	-	...	467	...	467
14. Air Batu	...	-	...	822	...	822
15. Sei Dadap	...	-	...	1 158	...	1 158
16. Buntu Pane	...	-	...	396	...	396
17. Tinggi Raja	...	-	...	358	...	358
18. Setia Janji	...	-	...	231	...	231
19. Meranti	...	-	...	299	...	299
20. Pulo Bandring	...	-	...	388	...	388
21. Rawang Panca Arga	...	424	...	246	...	670
22. Air Joman	...	-	...	1 641	...	1 641
23. Silau Laut	...	-	...	349	...	349
24. Kisaran Barat	...	-	...	1 282	...	1 282
25. Kisaran Timur	...	913	...	1 648	...	2 561
<b>Asahan</b>	<b>991</b>	<b>1 337</b>	<b>12 219</b>	<b>14 771</b>	<b>13 210</b>	<b>16 108</b>

Sumber : Kementerian Agama, EMIS, data semester genap laporan sampai dengan 15 Maret 2020

Source : Ministry of Religious Affairs, EMIS, even semester report data up to 15<sup>th</sup> March 2020

Tabel  
Table

4.1.7

Jumlah Sekolah, Guru, dan Murid Sekolah Menengah Atas (SMA) di Bawah Kementerian Pendidikan dan Kebudayaan Menurut Kecamatan di Kabupaten Asahan, 2018/2019 dan 2019/2020

*Number of Schools, Teachers, and Pupils in Senior High Schools Under The Ministry of Education and Culture by Subdistrict in Asahan Regency, 2018/2019 and 2019/2020*

Kecamatan Subdistrict	Sekolah/Schools					
	Negeri/Public		Swasta/Private		Jumlah/Total	
	2018/ 2019	2019/ 2020	2018/ 2019	2019/ 2020	2018/ 2019	2019/ 2020
(1)	(2)	(3)	(4)	(5)	(6)	(7)
1. B. P. Mandoge	1	1	1	1	2	2
2. Bandar Pulau	1	1	-	-	1	1
3. Aek Songsongan	1	1	3	3	4	4
4. Rahuning	-	-	-	-	-	-
5. Pulau Rakyat	1	1	1	1	2	2
6. Aek Kuasan	1	1	-	-	1	1
7. Aek Ledong	-	-	-	-	-	-
8. Sei Kepayang	-	-	-	-	-	-
9. Sei Kepayang Barat	1	1	-	-	1	1
10. Sei Kepayang Timur	-	-	-	-	-	-
11. Tanjung Balai	1	1	-	-	1	1
12. Simpang Empat	1	1	-	-	1	1
13. Teluk Dalam	-	-	-	-	-	-
14. Air Batu	1	1	2	2	3	3
15. Sei Dadap	-	-	1	1	1	1
16. Buntu Pane	1	1	-	-	1	1
17. Tinggi Raja	-	-	2	2	2	2
18. Setia Janji	-	-	1	1	1	1
19. Meranti	2	2	3	3	5	5
20. Pulo Bandring	-	-	1	1	1	1
21. Rawang Panca Arga	-	-	1	1	1	1
22. Air Joman	1	1	1	1	2	2
23. Silau Laut	-	-	-	-	-	-
24. Kisaran Barat	2	2	6	6	8	8
25. Kisaran Timur	2	2	4	4	6	6
<b>Asahan</b>	<b>17</b>	<b>17</b>	<b>27</b>	<b>27</b>	<b>44</b>	<b>44</b>

Lanjutan Tabel/*Continued Table 4.1.7*

Kecamatan <i>Subdistrict</i>	Guru/ <i>Teachers</i>					
	Negeri/ <i>Public</i>		Swasta/ <i>Private</i>		Jumlah/ <i>Total</i>	
	2018/ 2019	2019/ 2020	2018/ 2019	2019/ 2020	2018/ 2019	2019/ 2020
(1)	(8)	(9)	(10)	(11)	(12)	(13)
1. B. P. Mandoge	23	24	6	6	29	30
2. Bandar Pulau	24	25	-	-	24	25
3. Aek Songsongan	25	31	18	25	43	56
4. Rahuning	-	-	-	-	-	-
5. Pulau Rakyat	35	33	34	29	69	62
6. Aek Kuasan	22	29	-	-	22	29
7. Aek Ledong	-	-	-	-	-	-
8. Sei Kepayang	-	-	-	-	-	-
9. Sei Kepayang Barat	18	19	-	-	18	19
10. Sei Kepayang Timur	-	-	-	-	-	-
11. Tanjung Balai	21	23	-	-	21	23
12. Simpang Empat	40	42	-	-	40	42
13. Teluk Dalam	-	-	-	-	-	-
14. Air Batu	26	27	10	9	36	36
15. Sei Dadap	-	-	3	4	3	4
16. Buntu Pane	30	32	-	-	30	32
17. Tinggi Raja	-	-	10	11	10	11
18. Setia Janji	-	-	6	5	6	5
19. Meranti	41	47	27	30	68	77
20. Pulo Bandring	-	-	7	8	7	8
21. Rawang Panca Arga	-	-	7	2	7	2
22. Air Joman	32	34	11	10	43	44
23. Silau Laut	-	-	-	-	-	-
24. Kisaran Barat	72	72	78	81	150	153
25. Kisaran Timur	109	103	59	53	168	156
<b>Asahan</b>	<b>518</b>	<b>541</b>	<b>276</b>	<b>273</b>	<b>794</b>	<b>814</b>



Lanjutan Tabel/Continued Table 4.1.7

Kecamatan Subdistrict	Murid/Students					
	Negeri/Public		Swasta/Private		Jumlah/Total	
	2018/ 2019	2019/ 2020	2018/ 2019	2019/ 2020	2018/ 2019	2019/ 2020
(1)	(14)	(15)	(16)	(17)	(18)	(19)
1. B. P. Mandogoe	324	349	227	224	551	573
2. Bandar Pulau	382	366	-	-	382	366
3. Aek Songsongan	469	472	228	236	697	708
4. Rahuning	-	-	-	-	-	-
5. Pulau Rakyat	773	820	660	612	1 433	1 432
6. Aek Kuasan	530	562	-	-	530	562
7. Aek Ledong	-	-	-	-	-	-
8. Sei Kepayang	-	-	-	-	-	-
9. Sei Kepayang Barat	331	358	-	-	331	358
10. Sei Kepayang Timur	-	-	-	-	-	-
11. Tanjung Balai	388	479	-	-	388	479
12. Simpang Empat	721	747	-	-	721	747
13. Teluk Dalam	-	-	-	-	-	-
14. Air Batu	503	527	269	280	772	807
15. Sei Dadap	-	-	59	59	59	59
16. Buntu Pane	583	609	-	-	583	609
17. Tinggi Raja	-	-	126	149	126	149
18. Setia Janji	-	-	81	95	81	95
19. Meranti	706	754	403	405	1 109	1 159
20. Pulo Bandring	-	-	122	135	122	135
21. Rawang Panca Arga	-	-	21	16	21	16
22. Air Joman	561	575	273	310	834	885
23. Silau Laut	-	-	-	-	-	-
24. Kisaran Barat	1 331	1 375	1 454	1 490	2 785	2 865
25. Kisaran Timur	2 115	2 116	1 174	1 294	3 289	3 410
<b>Asahan</b>	<b>9 717</b>	<b>10 109</b>	<b>5 097</b>	<b>5 305</b>	<b>14 814</b>	<b>15 414</b>

Sumber : Kementerian Pendidikan dan Kebudayaan, Data Semester Ganjil 2019

Source : Ministry of Educations and Culture, 2019 Odd Semester Data

Tabel  
Table

4.1.8

**Jumlah Sekolah, Guru, dan Murid Sekolah Menengah Kejuruan (SMK) di Bawah Kementerian Pendidikan dan Kebudayaan Menurut Kecamatan di Kabupaten Asahan, 2018/2019 dan 2019/2020**

*Number of Schools, Teachers, and Pupils in Vocational High Schools Under The Ministry of Education and Culture by Subdistrict in Asahan Regency, 2018/2019 and 2019/2020*

Kecamatan Subdistrict	Sekolah/Schools					
	Negeri/Public		Swasta/Private		Jumlah/Total	
	2018/ 2019	2019/ 2020	2018/ 2019	2019/ 2020	2018/ 2019	2019/ 2020
(1)	(2)	(3)	(4)	(5)	(6)	(7)
1. B. P. Mandoge	1	1	1	1	2	2
2. Bandar Pulau	-	-	1	1	1	1
3. Aek Songsongan	-	-	2	2	2	2
4. Rahuning	-	-	-	-	-	-
5. Pulau Rakyat	1	1	2	2	3	3
6. Aek Kuasan	-	-	-	-	-	-
7. Aek Ledong	-	-	-	-	-	-
8. Sei Kepayang	1	1	1	1	2	2
9. Sei Kepayang Barat	-	-	-	-	-	-
10. Sei Kepayang Timur	-	-	-	-	-	-
11. Tanjung Balai	-	-	-	-	-	-
12. Simpang Empat	-	-	1	1	1	1
13. Teluk Dalam	-	-	-	-	-	-
14. Air Batu	1	1	5	5	6	6
15. Sei Dadap	-	-	2	2	2	2
16. Buntu Pane	-	-	-	-	-	-
17. Tinggi Raja	-	-	-	-	-	-
18. Setia Janji	1	1	1	1	2	2
19. Meranti	1	1	2	2	3	3
20. Pulo Bandring	-	-	1	1	1	1
21. Rawang Panca Arga	1	1	-	-	1	1
22. Air Joman	1	1	1	1	2	2
23. Silau Laut	-	-	1	1	1	1
24. Kisaran Barat	2	2	4	4	6	6
25. Kisaran Timur	-	-	6	6	6	6
<b>Asahan</b>	<b>10</b>	<b>10</b>	<b>31</b>	<b>31</b>	<b>41</b>	<b>41</b>

Lanjutan Tabel/Continued Table 4.1.8

Kecamatan Subdistrict	Guru/Teachers					
	Negeri/Public		Swasta/Private		Jumlah/Total	
	2018/ 2019	2019/ 2020	2018/ 2019	2019/ 2020	2018/ 2019	2019/ 2020
(1)	(8)	(9)	(10)	(11)	(12)	(13)
1. B. P. Mandogoe	25	26	12	11	37	37
2. Bandar Pulau	-	-	8	6	8	6
3. Aek Songsongan	-	-	24	35	24	35
4. Rahuning	-	-	-	-	-	-
5. Pulau Rakyat	32	33	16	18	48	51
6. Aek Kuasan	-	-	-	-	-	-
7. Aek Ledong	-	-	-	-	-	-
8. Sei Kepayang	18	21	9	8	27	29
9. Sei Kepayang Barat	-	-	-	-	-	-
10. Sei Kepayang Timur	-	-	-	-	-	-
11. Tanjung Balai	-	-	-	-	-	-
12. Simpang Empat	-	-	5	6	5	6
13. Teluk Dalam	-	-	-	-	-	-
14. Air Batu	22	23	72	77	94	100
15. Sei Dadap	-	-	25	25	25	25
16. Buntu Pane	-	-	-	-	-	-
17. Tinggi Raja	-	-	-	-	-	-
18. Setia Janji	35	40	3	3	38	43
19. Meranti	24	26	21	15	45	41
20. Pulo Bandring	-	-	11	12	11	12
21. Rawang Panca Arga	30	27	-	-	30	27
22. Air Joman	30	34	11	12	41	46
23. Silau Laut	-	-	10	9	10	9
24. Kisaran Barat	120	124	45	52	165	176
25. Kisaran Timur	-	-	90	101	90	101
<b>Asahan</b>	<b>336</b>	<b>354</b>	<b>362</b>	<b>390</b>	<b>698</b>	<b>744</b>

Lanjutan Tabel/*Continued Table 4.1.8*

Kecamatan <i>Subdistrict</i>	Murid/ <i>Students</i>					
	Negeri/ <i>Public</i>		Swasta/ <i>Private</i>		Jumlah/ <i>Total</i>	
	2018/ 2019	2019/ 2020	2018/ 2019	2019/ 2020	2018/ 2019	2019/ 2020
(1)	(14)	(15)	(16)	(17)	(18)	(19)
1. B. P. Mandogoe	442	437	258	305	700	742
2. Bandar Pulau	-	-	164	232	164	232
3. Aek Songsongan	-	-	457	580	457	580
4. Rahuning	-	-	-	-	-	-
5. Pulau Rakyat	522	559	321	403	843	962
6. Aek Kuasan	-	-	-	-	-	-
7. Aek Ledong	-	-	-	-	-	-
8. Sei Kepayang	170	223	62	60	232	283
9. Sei Kepayang Barat	-	-	-	-	-	-
10. Sei Kepayang Timur	-	-	-	-	-	-
11. Tanjung Balai	-	-	-	-	-	-
12. Simpang Empat	-	-	107	87	107	87
13. Teluk Dalam	-	-	-	-	-	-
14. Air Batu	335	385	1 380	1 445	1 715	1 830
15. Sei Dadap	-	-	300	304	300	304
16. Buntu Pane	-	-	-	-	-	-
17. Tinggi Raja	-	-	-	-	-	-
18. Setia Janji	632	666	35	43	667	709
19. Meranti	294	344	449	404	743	748
20. Pulo Bandring	-	-	209	220	209	220
21. Rawang Panca Arga	318	318	-	-	318	318
22. Air Joman	585	633	86	117	671	750
23. Silau Laut	-	-	75	84	75	84
24. Kisaran Barat	2 396	2 421	807	829	3 203	3 250
25. Kisaran Timur	-	-	1 890	2 007	1 890	2 007
<b>Asahan</b>	<b>5 694</b>	<b>5 986</b>	<b>6 600</b>	<b>7 120</b>	<b>12 294</b>	<b>13 106</b>

Sumber : Kementerian Pendidikan dan Kebudayaan, Data Semester Ganjil 2019

Source : *Ministry of Educations and Culture, 2019 Odd Semester Data*

**Tabel**  
**Table**

4.1.9

**Jumlah Sekolah, Guru, dan Murid Madrasah Aliyah (MA) di Bawah Kementerian Agama Menurut Kecamatan di Kabupaten Asahan, 2018/2019 dan 2019/2020**  
**Number of Schools, Teachers, and Pupils in Madrasah Aliyah (MA) Under The Ministry of Religious Affairs by Subdistrict in Asahan Regency, 2018/2019 and 2019/2020**

Kecamatan Subdistrict	Sekolah/Schools					
	Negeri/Public		Swasta/Private		Jumlah/Total	
	2018/ 2019	2019/ 2020	2018/ 2019	2019/ 2020	2018/ 2019	2019/ 2020
(1)	(2)	(3)	(4)	(5)	(6)	(7)
1. B. P. Mandoge	...	...	...	1	...	1
2. Bandar Pulau	...	...	...	-	...	-
3. Aek Songsongan	...	...	...	2	...	2
4. Rahuning	...	...	...	1	...	1
5. Pulau Rakyat	...	...	...	1	...	1
6. Aek Kuasan	...	...	...	-	...	-
7. Aek Ledong	...	...	...	-	...	-
8. Sei Kepayang	...	...	...	2	...	2
9. Sei Kepayang Barat	...	...	...	-	...	-
10. Sei Kepayang Timur	...	...	...	-	...	-
11. Tanjung Balai	...	...	...	2	...	2
12. Simpang Empat	...	...	...	2	...	2
13. Teluk Dalam	...	...	...	2	...	2
14. Air Batu	...	...	...	3	...	3
15. Sei Dadap	...	...	...	3	...	3
16. Buntu Pane	...	...	...	2	...	2
17. Tinggi Raja	...	...	...	1	...	1
18. Setia Janji	...	...	...	1	...	1
19. Meranti	...	...	...	2	...	2
20. Pulo Bandring	...	...	...	1	...	1
21. Rawang Panca Arga	...	...	...	2	...	2
22. Air Joman	...	...	...	4	...	4
23. Silau Laut	...	...	...	3	...	3
24. Kisaran Barat	...	...	...	2	...	2
25. Kisaran Timur	...	...	...	5	...	6
<b>Asahan</b>	<b>1</b>	<b>1</b>	<b>42</b>	<b>42</b>	<b>43</b>	<b>43</b>

Lanjutan Tabel/*Continued Table* 4.1.9

Kecamatan <i>Subdistrict</i>	Guru/ <i>Teachers</i>					
	Negeri/ <i>Public</i>		Swasta/ <i>Private</i>		Jumlah/ <i>Total</i>	
	2018/ 2019	2019/ 2020	2018/ 2019	2019/ 2020	2018/ 2019	2019/ 2020
(1)	(8)	(9)	(10)	(11)	(12)	(13)
1. B. P. Mandoge	...	...	...	3	...	3
2. Bandar Pulau	...	...	...	-	...	-
3. Aek Songsongan	...	...	...	27	...	27
4. Rahuning	...	...	...	9	...	9
5. Pulau Rakyat	...	...	...	26	...	26
6. Aek Kuasan	...	...	...	-	...	-
7. Aek Ledong	...	...	...	-	...	-
8. Sei Kepayang	...	...	...	16	...	16
9. Sei Kepayang Barat	...	...	...	-	...	-
10. Sei Kepayang Timur	...	...	...	-	...	-
11. Tanjung Balai	...	...	...	32	...	32
12. Simpang Empat	...	...	...	10	...	10
13. Teluk Dalam	...	...	...	16	...	16
14. Air Batu	...	...	...	44	...	44
15. Sei Dadap	...	...	...	36	...	36
16. Buntu Pane	...	...	...	15	...	15
17. Tinggi Raja	...	...	...	15	...	15
18. Setia Janji	...	...	...	5	...	5
19. Meranti	...	...	...	21	...	21
20. Pulo Bandring	...	...	...	10	...	10
21. Rawang Panca Arga	...	...	...	32	...	32
22. Air Joman	...	...	...	52	...	52
23. Silau Laut	...	...	...	28	...	28
24. Kisaran Barat	...	...	...	41	...	41
25. Kisaran Timur	...	...	...	55	...	104
<b>Asahan</b>	<b>49</b>	<b>49</b>	<b>509</b>	<b>493</b>	<b>558</b>	<b>542</b>

Lanjutan Tabel/Continued Table 4.1.9

Kecamatan Subdistrict	Murid/Students					
	Negeri/Public		Swasta/Private		Jumlah/Total	
	2018/ 2019	2019/ 2020	2018/ 2019	2019/ 2020	2018/ 2019	2019/ 2020
(1)	(14)	(15)	(16)	(17)	(18)	(19)
1. B. P. Mandogoe	...	...	...	46	...	46
2. Bandar Pulau	...	...	...	-	...	-
3. Aek Songsongan	...	...	...	348	...	348
4. Rahuning	...	...	...	25	...	25
5. Pulau Rakyat	...	...	...	198	...	198
6. Aek Kuasan	...	...	...	-	...	-
7. Aek Ledong	...	...	...	-	...	-
8. Sei Kepayang	...	...	...	234	...	234
9. Sei Kepayang Barat	...	...	...	-	...	-
10. Sei Kepayang Timur	...	...	...	-	...	-
11. Tanjung Balai	...	...	...	284	...	284
12. Simpang Empat	...	...	...	267	...	267
13. Teluk Dalam	...	...	...	246	...	246
14. Air Batu	...	...	...	671	...	671
15. Sei Dadap	...	...	...	393	...	393
16. Buntu Pane	...	...	...	93	...	93
17. Tinggi Raja	...	...	...	91	...	91
18. Setia Janji	...	...	...	114	...	114
19. Meranti	...	...	...	206	...	206
20. Pulo Bandring	...	...	...	62	...	62
21. Rawang Panca Arga	...	...	...	322	...	322
22. Air Joman	...	...	...	847	...	847
23. Silau Laut	...	...	...	318	...	318
24. Kisaran Barat	...	...	...	279	...	279
25. Kisaran Timur	...	...	...	674	...	1 625
<b>Asahan</b>	<b>816</b>	<b>951</b>	<b>5 233</b>	<b>5 718</b>	<b>6 049</b>	<b>6 669</b>

Sumber : Kementerian Agama, EMIS, data semester genap laporan sampai dengan 15 Maret 2020

Source : Ministry of Religious Affairs, EMIS, even semester report data up to 15<sup>th</sup> March 2020

Tabel  
Table

**4.1.10 Jumlah Desa/Kelurahan yang Memiliki Fasilitas Sekolah Menurut Kecamatan dan Tingkat Pendidikan di Kabupaten Asahan, 2014 – 2019**  
**Number of Villages Having Educational Facilities by Subdistrict and Educational Level in Asahan Regency, 2014 - 2019**

Kecamatan Subdistrict	SD Primary School			SMP Junior High School		
	2014	2018	2019	2014	2018	2019
	(2)	(3)	(4)	(5)	(6)	(7)
1. B. P. Mandoge	9	9	9	5	6	5
2. Bandar Pulau	10	10	10	5	6	6
3. Aek Songsongan	9	9	9	5	5	5
4. Rahuning	5	5	5	3	3	3
5. Pulau Rakyat	12	12	12	5	5	5
6. Aek Kuasan	6	6	6	5	5	5
7. Aek Ledong	7	7	7	3	3	3
8. Sei Kepayang	6	6	6	4	5	5
9. Sei Kepayang Barat	6	6	6	2	2	2
10. Sei Kepayang Timur	5	5	5	2	2	2
11. Tanjung Balai	8	8	8	4	6	6
12. Simpang Empat	8	8	8	4	4	4
13. Teluk Dalam	6	6	6	4	4	5
14. Air Batu	11	12	12	8	7	7
15. Sei Dadap	9	9	10	5	5	6
16. Buntu Pane	9	8	9	4	4	4
17. Tinggi Raja	7	7	7	3	3	3
18. Setia Janji	5	5	5	2	2	2
19. Meranti	6	6	6	2	3	2
20. Pulo Bandring	10	10	10	4	5	5
21. Rawang Panca Arga	7	7	7	3	4	4
22. Air Joman	7	7	7	6	6	6
23. Silau Laut	5	5	5	5	5	5
24. Kisaran Barat	11	11	11	8	8	8
25. Kisaran Timur	10	10	11	6	7	8
<b>Asahan</b>	<b>194</b>	<b>194</b>	<b>197</b>	<b>107</b>	<b>115</b>	<b>116</b>



Lanjutan Tabel/Continued Table 4.1.10

Kecamatan Subdistrict	SMA Senior High School			SMK Vocational School		
	2014	2018	2019	2014	2018	2019
	(1)	(8)	(9)	(10)	(11)	(12)
1. B. P. Mandoge	3	3	3	2	2	2
2. Bandar Pulau	1	2	1	1	1	1
3. Aek Songsongan	4	3	3	1	2	2
4. Rahuning	1	1	1	0	0	–
5. Pulau Rakyat	2	3	3	1	3	3
6. Aek Kuasan	1	1	1	0	0	–
7. Aek Ledong	0	0	–	0	0	–
8. Sei Kepayang	2	3	2	0	2	2
9. Sei Kepayang Barat	1	1	1	0	0	–
10. Sei Kepayang Timur	0	0	–	0	0	–
11. Tanjung Balai	3	2	2	0	0	–
12. Simpang Empat	3	3	3	1	1	1
13. Teluk Dalam	2	2	2	0	0	–
14. Air Batu	5	3	4	3	3	3
15. Sei Dadap	2	3	2	2	2	3
16. Buntu Pane	2	2	2	0	0	–
17. Tinggi Raja	2	2	2	0	0	–
18. Setia Janji	2	2	2	1	1	1
19. Meranti	3	4	3	2	2	2
20. Pulo Bandring	1	1	1	1	1	1
21. Rawang Panca Arga	2	2	2	0	2	1
22. Air Joman	4	4	4	1	2	2
23. Silau Laut	2	2	2	0	1	1
24. Kisaran Barat	6	6	6	6	5	4
25. Kisaran Timur	4	4	4	4	4	4
<b>Asahan</b>	<b>58</b>	<b>59</b>	<b>56</b>	<b>26</b>	<b>34</b>	<b>33</b>

Lanjutan Tabel/*Continued Table 4.1.10*

Kecamatan <i>Subdistrict</i>	Perguruan Tinggi <i>University</i>		
	2014	2018	2019
(1)	(14)	(15)	(16)
1. B. P. Mandoge	-	-	-
2. Bandar Pulau	-	-	-
3. Aek Songsongan	-	-	-
4. Rahuning	-	-	-
5. Pulau Rakyat	-	-	-
6. Aek Kuasan	-	-	-
7. Aek Ledong	-	-	-
8. Sei Kepayang	-	-	-
9. Sei Kepayang Barat	-	-	-
10. Sei Kepayang Timur	-	-	-
11. Tanjung Balai	-	-	-
12. Simpang Empat	-	-	-
13. Teluk Dalam	-	-	-
14. Air Batu	-	-	-
15. Sei Dadap	-	-	-
16. Buntu Pane	-	-	-
17. Tinggi Raja	-	-	-
18. Setia Janji	-	-	-
19. Meranti	-	-	-
20. Pulo Bandring	-	-	-
21. Rawang Panca Arga	-	-	-
22. Air Joman	-	-	-
23. Silau Laut	-	-	-
24. Kisaran Barat	3	3	3
25. Kisaran Timur	3	3	3
<b>Asahan</b>	<b>6</b>	<b>6</b>	<b>6</b>

Sumber : BPS, Pendataan Potensi Desa (Podes)

Source : BPS–Statistics Indonesia, Village Potential Data Collection

**Tabel**  
**Table**      **4.1.11**      **Angka Partisipasi Murni (APM) dan Angka Partisipasi Kasar (APK) Menurut Jenjang Pendidikan di Kabupaten Asahan, 2019**  
**Net Enrollment Ratio And Gross Enrollment Ratios by Level of Education in Asahan Regency, 2019**

<b>Jenjang Pendidikan</b> <b>Educational Level</b>	<b>APM</b>	<b>APK</b>
(1)	(2)	(3)
SD <i>Elementary School</i>	109,59	99,82
SMTP <i>Junior High School</i>	84,62	81,91
SMTA <i>Senior High School</i>	76,06	60,93
Perguruan Tinggi <i>University</i>	21,41	15,20

Sumber : BPS, Survei Sosial Ekonomi Nasional (Susenas) 2019

Source : BPS-Statistics Indonesia, National Socioeconomic Survey 2019

**Tabel**  
**Table**

4.1.12

**Jumlah Peserta Program Keaksaraan Fungsional (KF) di  
Kabupaten Asahan (orang), 2015 - 2019**  
**Number of Functional Literacy Program Participants in Asahan  
Regency (people), 2015 – 2019**

Tahun Year	Jumlah Peserta Number of	
	Target Target	Realisasi Realisation
(1)	(2)	(3)
2015	200	200
2016	220	220
2017	250	250
2018	100	100
<b>2019</b>	<b>230</b>	<b>230</b>

Sumber : Dinas Pendidikan Kabupaten Asahan

Source : Education Service of Asahan Regency

**Tabel** 4.1.13 **Jumlah Mahasiswa dan Dosen Menurut Fakultas di Universitas Asahan (orang), 2017/2018 – 2019/2020**  
**Table** 4.1.13 **Number of Students and Lecturers by Faculty in University of Asahan (people), 2017/2018 – 2019/2020**

Fakultas <i>Faculty</i>	2017/2018		2018/2019		2019/2020	
	Maha- siswa <i>Student</i>	Dosen <i>Lecturer</i>	Maha- siswa <i>Student</i>	Dosen <i>Lecturer</i>	Maha- siswa <i>Student</i>	Dosen <i>Lecturer</i>
(1)	(2)	(3)	(4)	(5)	(6)	(7)
<b>1. Ekonomi/ <i>Economi</i></b>	<b>283</b>	<b>22</b>	<b>340</b>	<b>23</b>	<b>312</b>	<b>23</b>
- Manajemen	269	17	298	17	275	17
- Ekonomi Pembangunan	14	5	42	6	37	6
<b>2. Teknik/ <i>Engineering</i></b>	<b>111</b>	<b>26</b>	<b>124</b>	<b>29</b>	<b>108</b>	<b>28</b>
- Teknik Sipil	20	8	34	8	27	8
- Teknik Mesin	30	7	39	7	38	7
- Teknik Informatika	61	11	51	14	43	13
<b>3. Pertanian/ <i>Agriculture</i></b>	<b>149</b>	<b>22</b>	<b>154</b>	<b>24</b>	<b>156</b>	<b>23</b>
- Agroekoteknologi	129	16	136	18	143	17
- Budidaya Perairan	20	6	18	6	13	6
<b>4. Hukum/ <i>Law</i></b>	<b>152</b>	<b>16</b>	<b>161</b>	<b>17</b>	<b>173</b>	<b>17</b>
- Ilmu Hukum	152	16	161	17	173	17
<b>5. KIP</b>	<b>238</b>	<b>35</b>	<b>216</b>	<b>38</b>	<b>198</b>	<b>40</b>
- Pendidikan Matematika	60	10	55	11	46	12
- Pendidikan B. Inggris	71	15	74	15	60	16
- Pendidikan Bahasa & Sastra Indonesia	107	10	87	12	92	12
<b>Jumlah/Total</b>	<b>933</b>	<b>121</b>	<b>995</b>	<b>131</b>	<b>947</b>	<b>131</b>

Sumber : Universitas Asahan  
 Source : University of Asahan

Tabel  
Table

4.1.14

**Jumlah Mahasiswa dan Dosen Menurut Fakultas di Majelis Pendidikan Tinggi Muhammadiyah (orang), 2017 - 2019**  
**Number of Students and Lecturers by Faculty in Muhammadiyah High Education Board (people), 2017 – 2019**

Fakultas <i>Faculty</i>	2017		2018		2019	
	Maha- siswa <i>Student</i>	Dosen <i>Lecturer</i>	Maha- siswa <i>Student</i>	Dosen <i>Lecturer</i>	Maha- siswa <i>Student</i>	Dosen <i>Lecturer</i>
(1)	(2)	(3)	(4)	(5)	(6)	(7)
<b>Sekolah Tinggi Ilmu Ekonomi (STIE)</b>						
* Manajemen/ <i>Management</i>	386	} 34	373	} 33	379	} 26
* Akuntansi/ <i>Accountancy</i>	221		189		191	
<b>Sekolah Tinggi Ilmu Hukum (STIH)</b>						
* Hukum/ <i>Law</i>	662	17	334	14	373	14
<b>Jumlah/Total</b>	<b>1 269</b>	<b>51</b>	<b>896</b>	<b>47</b>	<b>943</b>	<b>40</b>

Sumber : Majelis Pendidikan Tinggi Muhammadiyah Kisaran

Source : Muhammadiyah High Education Board of Kisaran

**Tabel**  
**Table**

4.1.15

**Jumlah Mahasiswa dan Dosen Menurut Fakultas di Institut Agama Islam Da'ar Al Uluum Asahan (orang), 2017 - 2019**  
**Number of Student, and Lecturers by Faculty in Daar Al Uluum Islamic Institute of Asahan (people), 2017 – 2019**

Fakultas <i>Faculty</i>	2017		2018		2019	
	Maha- siswa <i>Student</i>	Dosen <i>Lecturer</i>	Maha- siswa <i>Student</i>	Dosen <i>Lecturer</i>	Maha- siswa <i>Student</i>	Dosen <i>Lecturer</i>
(1)	(2)	(3)	(4)	(5)	(6)	(7)
1 Tarbiyah	681	34	701	34	834	34
2 Da'wah	58	29	69	29	103	29
3 Syari'ah	295	33	350	33	411	33
<b>Jumlah/ Total</b>	<b>1 034</b>	<b>96</b>	<b>1 120</b>	<b>96</b>	<b>1 348</b>	<b>96</b>

Sumber : Institut Agama Islam Daar Al Uluum (IAIDU) Asahan

Source : IAIDU Asahan

Tabel  
Table

4.1.16

**Jumlah Mahasiswa Perguruan Tinggi Swasta di Kabupaten Asahan (orang), 2015 - 2019**  
**Number of Private Higher Education Students in Asahan Regency (people), 2015 – 2019**

Perguruan Tinggi <i>Private Higher Education</i>	Tahun <i>Year</i>				
	2015	2016	2017	2018	2019
(1)	(2)	(3)	(4)	(5)	(6)
1. Universitas Asahan	736	4 097	933	995	947
2. IAI Daar Al Uluum	209	1 018	1 034	1 120	1 348
3. STIH Muhammadiyah	442	435	662	562	373
4. STIE Muhammadiyah	481	559	607	334	570
5. AMIK Intelkom Global Indo	1 083	600	262	250	-
6. AMIK Royal	969	597	424	320	3 322
7. <b>STMIK Royal</b>	2 098	2 862	3 139	3 109	
8. AKPER Yagma	80	60	26	49	53
9. AKPER Kisaran	56	82	171	112	140
10. AKBID Bina Daya Husada	131	95	54	56	16
11. STIKES Asyifa	73	74	75	70	124
12. AKBID Ibtisam Aulia	84	72	76	60	-
<b>Jumlah/Total</b>	<b>6 442</b>	<b>10 551</b>	<b>7 463</b>	<b>7 037</b>	<b>6 893</b>

Sumber : Perguruan Tinggi Swasta Kabupaten Asahan

Source : *Private Higher Education of Asahan Regency*

Tahun 2019 AMIK dan STMIK Royal bergabung menjadi STMIK ROYAL



**Tabel** 4.1.17 **Jumlah Dosen Perguruan Tinggi Swasta di Kabupaten Asahan, 2015 - 2019**  
**Table** 4.1.17 **Number of Private Higher Education Lecturers in Asahan Regency, 2015 - 2019**

	Perguruan Tinggi <i>Private Higher Education</i>	Tahun <i>Year</i>				
		2015	2016	2017	2018	2019
	(1)	(2)	(3)	(4)	(5)	(6)
1.	Universitas Asahan	192	118	121	131	131
2.	IAI Daar Al Uluum	96	96	96	96	96
3.	STIH Muhammadiyah	24	25	17	14	14
4.	STIE Muhammadiyah	37	40	34	33	26
5.	AMIK Intelkom Global Indo	82	71	71	25	-
6.	AMIK Royal	42	31	31	28	98
7.	<b>STMIK Royal</b> (Dosen Tetap)	68	74	76	82	
8.	AKPER Yagma	22	20	15	15	15
9.	AKPER Kisaran	9	8	9	13	8
10.	AKBID Bina Daya Husada	21	21	16	21	16
11.	STIKES Asyifa	10	16	13	8	23
12.	AKBID Ibtisam Aulia	22	20	22	10	-
<b>Jumlah/Total</b>		<b>625</b>	<b>540</b>	<b>521</b>	<b>476</b>	<b>427</b>

Sumber : Perguruan Tinggi Swasta Kabupaten Asahan

Source : *Private Higher Education of Asahan Regency*

Tahun 2019 AMIK dan STMIK Royal bergabung menjadi STMIK ROYAL

**Tabel**  
**Table**

4.1.18

**Jumlah Gedung, Bilik, Pelajar dan Guru/Pengajar Akademi Keperawatan Kabupaten Asahan, 2015 - 2019**  
**Number of Building, Classrooms, Pupils and Lecturers of Asahan Regency Nursing Academy, 2015 – 2019**

Uraian <i>Description</i>	Tahun <i>Year</i>				
	2015	2016	2017	2018	2019
(1)	(2)	(3)	(4)	(5)	(6)
Gedung/ <i>Building</i>	5	5	2	2	2
Bilik/ <i>Classroom</i>	24	24	24	24	24
Siswa/ <i>Pupil</i>					
Laki-laki/ <i>Male</i>	30	34	59	66	52
Perempuan/ <i>Female</i>	26	48	112	46	88
<b>Jumlah/<i>Total</i></b>	<b>56</b>	<b>82</b>	<b>171</b>	<b>112</b>	<b>140</b>
Guru/Pengajar/ <i>Lecturer</i>					
Laki-laki/ <i>Male</i>	4	4	5	7	5
Perempuan/ <i>Female</i>	5	4	4	6	3
<b>Jumlah/<i>Total</i></b>	<b>9</b>	<b>8</b>	<b>9</b>	<b>13</b>	<b>8</b>
Staf/ <i>Staff</i>					
Laki-laki/ <i>Male</i>	2	2	2	2	2
Perempuan/ <i>Female</i>	7	7	7	7	7
<b>Jumlah/<i>Total</i></b>	<b>9</b>	<b>9</b>	<b>9</b>	<b>9</b>	<b>9</b>

Sumber : Akademi Keperawatan Kisaran

Source : *Kisaran Nursing Academy*

**Tabel** 4.1.19 **Jumlah Buku Kantor Perpustakaan, Arsip dan Dokumentasi Kabupaten Asahan, 2019**  
**Table** 4.1.19 **Number of Offices Book Library, Archives and Documentation in Asahan Regency, 2019**

Uraian Description	000 Karya Umum Public Works		100 Filsafat Philosophy		200 Agama Religion		300 Ilmu Sosial Social Sciences	
	JDL	Ex	JDL	Ex	JDL	Ex	JDL	Ex
	(2)	(3)	(4)	(5)	(6)	(7)	(8)	(9)
1. R. Baca Umum/ Public Reading Room	413	816	389	1 000	2 464	6 661	1 879	3 114
2. R. Baca Referensi/ Reference Reading Room	102	155	25	46	35	381	1 476	2 328
3. R. Baca Anak/ Children's Reading Room	56	290	78	178	258	805	323	683
4. Mobil Pintar/ Smart Car	50	129	61	239	363	1 104	105	235
5. Per. Keliling/ Mobile Library	65	211	83	486	241	598	168	524
<b>Jumlah/Total</b>	<b>686</b>	<b>1 601</b>	<b>636</b>	<b>1 949</b>	<b>3 361</b>	<b>9 549</b>	<b>3 951</b>	<b>6 884</b>

Lanjutan Tabel/*Continued Table* 4.1.19

Uraian <i>Description</i>	400 Bahasa <i>Language</i>		500 Ilmu Murni <i>Pure Science</i>		600 Ilmu, Teknologi (Terapan) <i>Science, Technology (Applied)</i>	
	JDL (12)	Ex (13)	JDL (14)	Ex (15)	JDL (16)	Ex (17)
(1)						
1. R. Baca Umum/ <i>Public Reading Room</i>	519	746	932	1 295	1 298	4 581
2. R. Baca Referensi/ <i>Reference Reading Room</i>	59	145	101	231	182	142
3. R. Baca Anak/ <i>Children's Reading Room</i>	90	250	311	440	100	120
4. Mobil Pintar/ <i>Smart Car</i>	110	287	135	414	183	419
5. Per. Keliling/ <i>Mobile Library</i>	88	309	118	424	472	1 526
<b>Jumlah/Total</b>	<b>866</b>	<b>1 737</b>	<b>1 597</b>	<b>2 804</b>	<b>2 235</b>	<b>6 788</b>

Lanjutan Tabel/Continued Table 4.1.19

Uraian <i>Description</i>	700 Seni, Olah Raga (Rekreasi) <i>Art, Sport (Recreation)</i>		800 Sastra <i>Literature</i>		900 Sejarah, Geografi, Biografi <i>History, Geography, Biography</i>	
	JDL	Ex	JDL	Ex	JDL	Ex
	(1)	(16)	(17)	(18)	(19)	(20)
1. R. Baca Umum/ <i>Public Reading Room</i>	670	908	1 487	2 070	571	849
2. R. Baca Referensi/ <i>Reference Reading Room</i>	22	54	38	83	87	137
3. R. Baca Anak/ <i>Children's Reading Room</i>	98	239	558	707	129	187
4. Mobil Pintar/ <i>Smart Car</i>	340	949	714	1 318	233	631
5. Per. Keliling/ <i>Mobile Library</i>	172	456	281	823	193	536
<b>Jumlah/Total</b>	<b>1 302</b>	<b>2 606</b>	<b>3 078</b>	<b>5 001</b>	<b>1 213</b>	<b>2 340</b>

Sumber : Dinas Perpustakaan dan Kearsipan Kabupaten Asahan

Source : *Office of Libraries and Archives Asahan Regency*

**Tabel**  
**Table****4.1.20**

**Jumlah Pengunjung Kantor Perpustakaan, Arsip dan Dokumentasi Kabupaten Asahan (orang), 2019**  
**Number of Visitors Library Office, Archives and Documentation in Asahan Regency (people), 2019**

<b>Bulan</b> <b>Month</b>	<b>SD</b>		<b>SMP</b>		<b>SMA</b>	
	<b>L/M</b>	<b>P/F</b>	<b>L/M</b>	<b>P/F</b>	<b>L/M</b>	<b>P/F</b>
(1)	(2)	(3)	(4)	(5)	(6)	(7)
Januari/January	292	414	286	227	123	246
Pebruari/February	294	355	169	163	130	265
Maret/March	326	345	177	142	106	157
April/April	235	202	256	131	126	169
Mei/May	84	105	53	42	26	36
Juni/June	173	208	184	122	96	107
Juli/July	163	220	136	126	94	129
Agustus/August	207	258	151	146	98	123
September/September	194	195	127	144	102	113
Oktober/October	200	239	188	176	104	135
Nopember/November	227	344	139	134	93	106
Desember/December	162	264	117	136	30	113
<b>Jumlah/Total</b>	<b>2 557</b>	<b>3 149</b>	<b>1 983</b>	<b>1 689</b>	<b>1 128</b>	<b>1 699</b>

Lanjutan Tabel/Continued Table 4.1.20

Bulan Month	Mahasiswa College Student		Umum General		Mobil Keliling Rounding Car	
	L/M	P/F	L/M	P/F	L/M	P/F
(1)	(8)	(9)	(10)	(11)	(12)	(13)
Januari/January	131	228	130	109	428	511
Pebruari/February	193	538	113	105	1 004	1 027
Maret/March	177	433	111	120	859	905
April/April	180	340	117	122	137	138
Mei/May	58	190	18	18	-	-
Juni/June	101	120	119	107	-	-
Juli/July	122	183	133	143	539	533
Agustus/August	119	150	119	121	986	989
September/September	253	873	120	117	104	184
Oktober/October	304	998	127	112	-	-
Nopember/November	281	694	105	104	-	-
Desember/December	101	496	117	115	-	-
<b>Jumlah/ Total</b>	<b>2 020</b>	<b>5 243</b>	<b>1 329</b>	<b>1 293</b>	<b>4 057</b>	<b>4 287</b>

Lanjutan Tabel/*Continued Table 4.1.20*

Bulan Month	Pintar <i>Smart Library</i>		Jumlah <i>Total</i>		Jlh (L+P) <i>Total</i> (M+F)
	L/M	P/F	L/M	P/F	
(1)	(8)	(9)	(12)	(13)	(14)
Januari/ <i>January</i>	490	573	1 880	2 308	4 188
Pebruari/ <i>February</i>	939	1 050	2 842	3 503	6 345
Maret/ <i>March</i>	1 023	956	2 779	3 058	5 837
April/ <i>April</i>	100	93	1 151	1 195	2 346
Mei/ <i>May</i>	-	-	239	391	630
Juni/ <i>June</i>	-	-	673	664	1 337
Juli/ <i>July</i>	652	704	1 839	2 038	3 877
Agustus/ <i>August</i>	1 079	1 097	2 759	2 884	5 643
September/ <i>September</i>	143	143	1 043	1 769	2 812
Oktober/ <i>October</i>	-	-	923	1 660	2 583
Nopember/ <i>November</i>	-	-	845	1 382	2 227
Desember/ <i>December</i>	-	-	527	1 124	1 651
<b>Jumlah/<i>Total</i></b>	<b>4 426</b>	<b>4 616</b>	<b>17 500</b>	<b>21 976</b>	<b>39 476</b>

Sumber : Dinas Perpustakaan dan Kearsipan Kabupaten Asahan

Source : *Office of Libraries and Archives Asahan Regency*



**Tabel** 4.1.21 **Data Teknis Dinas Kepemudaan, Olahraga dan Pariwisata Kabupaten Asahan, 2017 – 2019**  
**Table** 4.1.21 **Technical Data Department of Youth, Sports and Tourism in Asahan Regency, 2017 – 2019**

	<b>Uraian</b> <i>Description</i>	<b>2017</b>	<b>2018</b>	<b>2019</b>
	(1)	(2)	(3)	(4)
<b>A</b>	<b>PEMUDA</b>			
1.	Jumlah Organisasi Pemuda	69	69	69
2.	Jumlah Kegiatan Kepemudaan	22	25	28
3.	Gelanggang/Balai Remaja (selain milik swasta)	5	7	7
<b>B</b>	<b>OLAHRAGA</b>			
1.	Jumlah Organisasi Olahraga	24	24	29
2.	Jumlah Olahraga Unggulan	8	13	20
3.	Jumlah Club Olahraga	232	230	230
4.	Jumlah Kegiatan Olahraga	13	26	29
5.	Jumlah Gedung Olahraga	18	18	18
6.	Jumlah Lapangan Olahraga	252	252	254
<b>C</b>	<b>PARIWISATA</b>			
1.	Jumlah Organisasi Kelompok Wisata	9	14	14
2.	Jumlah Lokasi Wisata	17	17	21
3.	Jumlah Kunjungan Ke Tempat Wisata	13 994	279 825	298 906
4.	Jumlah Resoran/Rumah Makan	71	75	75
5.	Jumlah Kegiatan Pengunjung Pariwisata	1	-	-
6.	Jumlah Hotel	25	26	26
7.	Partisipasi Promosi Pariwisata dalam dan luar	2	2	2
8.	Sosialisasi Sapta Pesona	1	-	-

Sumber : Dinas Kepemudaan, Olahraga dan Pariwisata Kabupaten Asahan  
 Source : Department of Youth, Sports and Tourism Asahan Regency

## 4.2 Kesehatan/Health

**Tabel** 4.2.1 Jumlah Desa/Kelurahan Yang Memiliki Sarana Kesehatan Menurut Kecamatan di Kabupaten Asahan, 2014 – 2019  
**Table** 4.2.1 *Number of Villages Having Health Facilities by Subdistrict in Asahan Regency, 2014 – 2019*

Kecamatan <i>District</i>	Rumah Sakit <i>Hospital</i>			Rumah Sakit Bersalin <i>Maternity Hospital</i>		
	2014	2018	2019	2014	2018	2019
(1)	(2)	(3)	(4)	(5)	(6)	(7)
1. B. P. Mandoge	-	-	-	-	-	-
2. Bandar Pulau	-	-	-	-	-	-
3. Aek Songsongan	-	-	-	-	-	-
4. Rahuning	-	-	-	-	-	-
5. Pulau Rakyat	-	-	-	-	-	-
6. Aek Kuasan	-	1	1	-	-	-
7. Aek Ledong	2	2	2	-	-	-
8. Sei Kepayang	-	-	-	-	-	-
9. Sei Kepayang Barat	-	-	-	-	-	-
10. Sei Kepayang Timur	-	-	-	-	-	-
11. Tanjung Balai	-	-	-	-	-	-
12. Simpang Empat	-	-	-	-	-	-
13. Teluk Dalam	-	-	-	-	-	-
14. Air Batu	1	-	-	-	-	-
15. Sei Dadap	1	1	1	-	-	-
16. Buntu Pane	-	-	-	-	-	-
17. Tinggi Raja	-	-	-	-	-	-
18. Setia Janji	-	-	-	-	-	-
19. Meranti	-	-	-	-	-	-
20. Pulo Bandring	-	-	-	-	-	-
21. Rawang Panca Arga	-	-	-	-	-	-
22. Air Joman	-	-	-	-	-	-
23. Silau Laut	-	-	-	-	-	-
24. Kisaran Barat	4	4	4	1	1	1
25. Kisaran Timur	3	3	4	-	1	1
<b>Asahan</b>	<b>11</b>	<b>11</b>	<b>12</b>	<b>1</b>	<b>2</b>	<b>2</b>

Lanjutan Tabel/Continued Table 4.2.1

Kecamatan <i>District</i>	Poliklinik <i>Polyclinic</i>			Puskesmas <i>Public Health Center</i>		
	2014	2018	2019	2014	2018	2019
(1)	(2)	(3)	(4)	(5)	(6)	(7)
1. B. P. Mandoge	5	5	3	1	1	2
2. Bandar Pulau	2	3	3	–	1	1
3. Aek Songsongan	–	–	1	1	1	1
4. Rahuning	4	2	5	–	1	2
5. Pulau Rakyat	3	6	4	1	2	2
6. Aek Kuasan	2	–	2	1	1	1
7. Aek Ledong	3	3	3	1	1	1
8. Sei Kepayang	–	–	–	1	1	1
9. Sei Kepayang Barat	–	–	–	1	1	1
10. Sei Kepayang Timur	–	–	–	–	1	1
11. Tanjung Balai	–	1	–	2	2	2
12. Simpang Empat	3	2	2	1	1	1
13. Teluk Dalam	2	2	3	–	1	1
14. Air Batu	8	9	4	2	2	2
15. Sei Dadap	3	6	5	1	1	1
16. Buntu Pane	4	2	3	1	1	1
17. Tinggi Raja	2	–	–	1	1	1
18. Setia Janji	2	–	–	1	1	2
19. Meranti	2	–	1	1	1	1
20. Pulo Bandring	7	3	3	–	1	1
21. Rawang Panca Arga	1	1	–	1	1	1
22. Air Joman	1	2	3	1	1	1
23. Silau Laut	1	–	2	–	1	1
24. Kisaran Barat	8	6	6	1	1	1
25. Kisaran Timur	3	5	6	2	2	2
<b>Asahan</b>	<b>66</b>	<b>58</b>	<b>59</b>	<b>22</b>	<b>29</b>	<b>32</b>

Lanjutan Tabel/*Continued Table* 4.2.1

Kecamatan <i>District</i>	Puskesmas Pembantu <i>Subsidiary of Public Health Center</i>			Apotek <i>Pharmacy</i>		
	2014	2018	2019	2014	2018	2019
(1)	(2)	(3)	(4)	(5)	(6)	(7)
1. B. P. Mandoge	7	8	8	1	1	2
2. Bandar Pulau	4	3	3	2	–	3
3. Aek Songsongan	4	4	5	–	–	–
4. Rahuning	1	1	1	1	1	1
5. Pulau Rakyat	9	8	9	–	2	2
6. Aek Kuasan	4	4	4	1	2	1
7. Aek Ledong	3	3	3	1	2	2
8. Sei Kepayang	3	4	4	–	1	–
9. Sei Kepayang Barat	4	4	4	–	–	1
10. Sei Kepayang Timur	5	5	5	–	–	–
11. Tanjung Balai	5	4	5	1	–	–
12. Simpang Empat	6	6	6	1	1	1
13. Teluk Dalam	4	3	3	–	1	–
14. Air Batu	4	5	5	4	5	4
15. Sei Dadap	4	4	4	5	1	–
16. Buntu Pane	4	6	6	–	3	6
17. Tinggi Raja	2	2	2	–	1	1
18. Setia Janji	3	3	2	–	–	–
19. Meranti	1	2	2	–	–	–
20. Pulo Bandring	7	7	6	3	2	1
21. Rawang Panca Arga	7	4	4	1	1	1
22. Air Joman	6	6	6	1	1	1
23. Silau Laut	5	5	5	–	–	–
24. Kisaran Barat	5	5	6	7	7	8
25. Kisaran Timur	5	5	5	5	6	6
<b>Asahan</b>	<b>112</b>	<b>111</b>	<b>113</b>	<b>34</b>	<b>38</b>	<b>41</b>

Sumber : BPS, Pendataan Potensi Desa (Podes)

Source : BPS-Statistics Indonesia, Village Potential Data Collecting

**Tabel** 4.2.2 **Jumlah Tenaga Kesehatan Menurut Kecamatan, 2019**  
**Table** 4.2.2 **Number of Medical Personnel by Subdistrict, 2019**

Kecamatan <i>District</i>	Dokter <i>Doctor</i>	Perawat <i>Nurse</i>	Bidan <i>Midwife</i>	Farmasi <i>Pharmaceutical</i>	Ahli Gizi <i>Nutritionist</i>
(1)	(2)	(3)	(4)	(5)	(6)
1. B. P. Mandoge	3	11	26	1	3
2. Bandar Pulau	1	2	16	1	-
3. Aek Songsongan	3	5	21	-	1
4. Rahuning	4	2	9	1	-
5. Pulau Rakyat	6	9	35	1	2
6. Aek Kuasan	3	7	22	1	-
7. Aek Ledong	3	3	16	1	1
8. Sei Kepayang	2	11	18	-	1
9. Sei Kepayang Barat	1	2	20	-	1
10. Sei Kepayang Timur	1	3	9	-	1
11. Tanjung Balai	6	17	27	2	-
12. Simpang Empat	2	9	22	-	2
13. Teluk Dalam	1	8	13	1	-
14. Air Batu	6	11	42	2	1
15. Sei Dadap	4	10	28	1	-
16. Buntu Pane	3	4	22	-	-
17. Tinggi Raja	2	9	18	1	2
18. Setia Janji	3	2	13	1	1
19. Meranti	3	6	27	1	1
20. Pulo Bandring	2	7	28	1	-
21. Rawang Panca Arga	3	7	19	-	1
22. Air Joman	3	12	31	1	1
23. Silau Laut	3	-	20	1	2
24. Kisaran Barat	4	11	35	1	2
25. Kisaran Timur	7	26	48	3	5
<b>Asahan</b>	<b>79</b>	<b>194</b>	<b>585</b>	<b>22</b>	<b>28</b>

Sumber : Dinas Kesehatan Kabupaten Asahan

Source : Health Service of Asahan Regency

Tabel  
Table

4.2.3

Jumlah Rumah Sakit Umum, Rumah Sakit Khusus, Rumah Sakit/Rumah Bersalin, Puskesmas, Klinik/Balai Kesehatan, Posyandu, dan Polindes Menurut Kecamatan di Kabupaten Asahan, 2018 dan 2019

*Number of General Hospital, Special Hospital, and Public Health Center by Subdistrict in Asahan Regency, 2018 and 2019*

Kecamatan <i>District</i>	Rumah Sakit Umum <i>General Hospital</i>		Rumah Sakit Bersalin/Rumah Bersalin <i>Maternity Hospital</i>		Puskesmas <i>Public Health Center</i>	
	2018	2019	2018	2019	2018	2019
(1)	(2)	(3)	(4)	(5)	(6)	(7)
1. B. P. Mandoge	-	-	-	-	1	1
2. Bandar Pulau	-	-	-	-	1	1
3. Aek Songsongan	-	-	-	-	1	1
4. Rahuning	-	-	-	-	1	1
5. Pulau Rakyat	-	-	-	-	2	2
6. Aek Kuasan	1	1	-	-	1	1
7. Aek Ledong	2	1	-	-	1	1
8. Sei Kepayang	-	-	-	-	1	1
9. Sei Kepayang Barat	-	-	-	-	1	1
10. Sei Kepayang Timur	-	-	-	-	1	1
11. Tanjung Balai	-	-	-	-	2	2
12. Simpang Empat	-	-	-	-	1	1
13. Teluk Dalam	-	-	-	-	1	1
14. Air Batu	-	-	-	-	2	2
15. Sei Dadap	1	1	-	-	1	1
16. Buntu Pane	-	-	-	-	1	1
17. Tinggi Raja	-	-	-	-	1	1
18. Setia Janji	-	-	-	-	1	1
19. Meranti	-	-	-	-	1	1
20. Pulo Bandring	-	-	-	-	1	1
21. Rawang Panca Arga	-	-	-	-	1	1
22. Air Joman	-	-	-	-	1	1
23. Silau Laut	-	-	-	-	1	1
24. Kisan Barat	5	5	-	-	1	1
25. Kisan Timur	5	3	-	-	2	2
<b>Asahan</b>	<b>14</b>	<b>11</b>	-	-	<b>29</b>	<b>29</b>

Lanjutan Tabel/*Continued Table 4.2.3*

Kecamatan <i>District</i>	Klinik/Balai Kesehatan <i>Medical Clinic</i>		Posyandu <i>Integrated Service Post</i>		Polindes <i>Village Maternity Cottage</i>	
	2018	2019	2018	2019	2018	2019
(1)	(2)	(3)	(4)	(5)	(6)	(7)
1. B. P. Mandoge	-	-	26	26	-	-
2. Bandar Pulau	-	-	27	27	-	-
3. Aek Songsongan	-	-	28	28	-	-
4. Rahuning	-	-	20	20	-	-
5. Pulau Rakyat	-	-	52	52	-	-
6. Aek Kuasan	-	-	33	33	-	-
7. Aek Ledong	-	-	26	26	-	-
8. Sei Kepayang	-	-	24	24	-	-
9. Sei Kepayang Barat	-	-	21	21	-	-
10. Sei Kepayang Timur	-	-	16	16	-	-
11. Tanjung Balai	-	-	41	41	-	-
12. Simpang Empat	-	-	43	43	-	-
13. Teluk Dalam	-	-	30	30	-	-
14. Air Batu	-	-	57	57	-	-
15. Sei Dadap	-	-	44	44	-	-
16. Buntu Pane	-	-	31	31	-	-
17. Tinggi Raja	-	-	40	40	-	-
18. Setia Janji	-	-	20	20	-	-
19. Meranti	-	-	32	32	-	-
20. Pulo Bandring	-	-	43	43	-	-
21. Rawang Panca Arga	-	-	32	32	-	-
22. Air Joman	-	-	51	51	-	-
23. Silau Laut	-	-	29	29	-	-
24. Kisaran Barat	-	-	73	73	-	-
25. Kisaran Timur	-	-	81	3	-	-
<b>Asahan</b>	-	-	<b>964</b>	<b>964</b>	-	-

Sumber : Dinas Kesehatan Kabupaten Asahan

Source : Health Service of Asahan Regency

**Tabel** 4.2.4 **Jumlah Fasilitas Kesehatan di Kabupaten Asahan, 2015 – 2019**  
**Table** 4.2.4 **Number of Health Facilities in Asahan Regency, 2015 – 2019**

Tahun Year	Rumah Sakit Hospital	Rumah Bersalin Maternity Hospital	Puskesmas Health Center	Posyandu	Klinik/Balai Kesehatan	Polindes /Pos- Kesdes
(1)	(2)	(3)	(4)	(5)	(6)	(7)
2015	12	2	160	963	123	81
2016	14	2	164	963	123	83
2017	14	2	164 Puskes = 29 Pustu = 112 Pusling = 23 172	963	123	83
2018	14	2	169 Puskes = 29 Pustu = 115 Pusling = 28 169	964	28	82
<b>2019</b>	11	=	172 Puskes = 29 Pustu = 112 Pusling = 28	964	35	73

Sumber : Dinas Kesehatan Kabupaten Asahan

Source : Health Service of Asahan Regency

Keterangan/Note : Puskesmas termasuk Puskesmas Keliling (pusling) dan Puskesmas Pembantu (pustu)



**Tabel** 4.2.5 **Jumlah Tenaga Kesehatan Menurut Unit Kerja dan Sarana Pelayanan Kesehatan di Kabupaten Asahan, 2019**  
**Table** 4.2.5 **Number of Medical Peoplenels by Work Unit Health and Medical Services in Asahan Regency, 2019**

Unit Kerja Work Unit	Tenaga Medis Medical Peoplenels			
	Dokter Doctor	Perawat Nurse	Bidan Midwife	Farmasi Pharmacy
(1)	(2)	(3)	(4)	(5)
Puskesmas	82	194	585	23
Instalasi farmasi	-	-	-	-
Labkesda	-	-	-	-
Dinkes	2	11	7	8
Rumah Sakit	-	-	-	-
<b>Jumlah Total</b>	<b>84</b>	<b>205</b>	<b>592</b>	<b>31</b>

Lanjutan Tabel/*Continued Table 4.2.5*

Unit Kerja <i>Work Unit</i>	Tenaga Nonmedis <i>Non Medical Peoplenels</i>			
	Ahli Gizi <i>Nutritionists</i>	Teknisi Medis <i>Medical Technician*)</i>	Sanitasi <i>Sanitation</i>	Kesehatan Masyarakat <i>Public Health</i>
(1)	(6)	(7)	(8)	(9)
Puskesmas	28	25	27	57
Instalasi farmasi	-	-	-	-
Labkesda	-	-	-	-
Dinkes	2	4	2	9
Rumah Sakit	-	-	-	-
<b>Jumlah Total</b>	<b>30</b>	<b>29</b>	<b>29</b>	<b>66</b>

Sumber : Dinas Kesehatan Kabupaten Asahan

Source : *Health Service of Asahan Regency*

Ket/Note : \*) termasuk Ahli Radiologi, Fisioterapi, Penata Anastesi

**Tabel** 4.2.6 **Jumlah Dokter Spesialis, Dokter Umum, dan Dokter Gigi di Sarana Pelayanan Kesehatan Kabupaten Asahan, 2019**  
**Table** 4.2.6 **Number of Specialist Doctors, General Doctors and Dentists in Health Service Facilities of Asahan Regency, 2019**

<b>Unit Kerja</b> <i>Work Unit</i>	<b>Dokter Spesialis</b> <i>Specialist Doctors</i>	<b>Dokter Umum</b> <i>General Doctors</i>	<b>Dokter Gigi</b> <i>Dentists</i>
(1)	(2)	(3)	(4)
Puskesmas	-	53	29
Rumah Sakit	-	-	-
Institusi Diknakes/Diklat	-	-	-
Sarana Kesehatan Lain	-	-	-
Dinkes Kab	-	2	-
<b>Jumlah</b> <b>Total</b>	-	<b>55</b>	<b>29</b>

Sumber : Dinas Kesehatan Kabupaten Asahan  
 Source : Health Service of Asahan Regency

**Tabel**  
**Table**

4.2.7

**Jumlah Balita yang Pernah Mendapat Imunisasi di Kabupaten Asahan, 2019**  
**Number of Children Ever Been Immunized in Asahan Regency, 2019**

Kecamatan <i>District</i>	Jenis Imunisasi <i>Immunization</i>	
	BCG	Polio
(1)	(2)	(3)
1. B. P. Mandoge	590	2 383
2. Bandar Pulau	390	1 616
3. Aek Songsongan	280	1 550
4. Rahuning	384	1 109
5. Pulau Rakyat	637	2 554
6. Aek Kuasan	404	1 597
7. Aek Ledong	440	1 718
8. Sei Kepayang	324	1 324
9. Sei Kepayang Barat	296	1 201
10. Sei Kepayang Timur	163	669
11. Tanjung Balai	784	3 153
12. Simpang Empat	836	3 300
13. Teluk Dalam	283	1 191
14. Air Batu	838	3 438
15. Sei Dadap	684	2 759
16. Buntu Pane	473	1 372
17. Tinggi Raja	315	1 991
18. Setia Janji	274	1 183
19. Meranti	374	1 449
20. Pulo Bandring	598	2 530
21. Rawang Panca Arga	303	1 266
22. Air Joman	1 087	4 111
23. Silau Laut	461	1 775
24. Kisaran Barat	1 169	4 895
25. Kisaran Timur	1 548	6 163
<b>Asahan</b>	<b>13 935</b>	<b>56 297</b>

Lanjutan Tabel/*Continued Table 4.2.7*

Kecamatan <i>District</i>	Jenis Imunisasi <i>Immunization</i>		
	HBO	DPT3+HB3	Campak
(1)	(4)	(5)	(6)
1. B. P. Mandoge	556	608	599
2. Bandar Pulau	393	399	375
3. Aek Songsongan	247	290	295
4. Rahuning	386	402	372
5. Pulau Rakyat	606	656	646
6. Aek Kuasan	426	401	399
7. Aek Ledong	396	434	460
8. Sei Kepayang	307	302	316
9. Sei Kepayang Barat	275	295	298
10. Sei Kepayang Timur	166	195	165
11. Tanjung Balai	678	760	755
12. Simpang Empat	758	907	850
13. Teluk Dalam	231	289	307
14. Air Batu	785	845	847
15. Sei Dadap	624	678	682
16. Buntu Pane	468	526	511
17. Tinggi Raja	285	415	376
18. Setia Janji	255	302	253
19. Meranti	327	398	385
20. Pulo Bandring	558	670	606
21. Rawang Panca Arga	265	321	354
22. Air Joman	982	1 028	972
23. Silau Laut	441	422	453
24. Kisaran Barat	1 021	1 271	1 117
25. Kisaran Timur	1 556	1 557	1 582
<b>Jumlah/ Total</b>	<b>12 992</b>	<b>14 371</b>	<b>13 975</b>

Sumber : Dinas Kesehatan Kabupaten Asahan

Source : Health Service of Asahan Regency

**Tabel** 4.2.8 **Sepuluh Penyakit Terbesar di Kabupaten Asahan, 2019**  
**Table** 4.2.8 **Ten Biggest Disease in Asahan Regency, 2019**

	<b>Jenis Penyakit</b> <i>Type of Disease</i>	<b>Jumlah Kasus</b> <i>Number of Case</i>
	(1)	(2)
1.	Ispa	14 845
2.	Hypertensi	13 216
3.	Diabetes Melitus (DM)	8 137
4.	Infeksi Akut lain pada Saluran Pernafasan Bagian Atas	6 457
5.	Diare	4 862
6.	Dyspepsia	5 387
7.	Infeksi Penyakit Usus Lainnya	3 652
8.	Penyakit Tulang Belulang, Radang Sendi (Rematik)	3 406
9.	Penyakit Kulit Alergi	2 465
10.	Febris	2 322

Sumber : Dinas Kesehatan Kabupaten Asahan

Source : *Health Service of Asahan Regency*

**Tabel** 4.2.9 **Jumlah Bayi Lahir dan Bergizi Buruk Menurut Kecamatan di Kab. Asahan, 2019**  
**Table** 4.2.9 **Number of Infants Born and Nutritious Bad By District in Asahan Regency, 2019**

Kecamatan <i>District</i>	Bayi Lahir <i>Infants Born</i>	Gizi Buruk <i>Nutritious Bad</i>
(1)	(2)	(3)
1. B. P. Mandoge	556	1
2. Bandar Pulau	358	1
3. Aek Songsongan	368	1
4. Rahuning	337	-
5. Pulau Rakyat	694	7
6. Aek Kuasan	422	1
7. Aek Ledong	410	-
8. Sei Kepayang	288	1
9. Sei Kepayang Barat	262	1
10. Sei Kepayang Timur	174	1
11. Tanjung Balai	660	2
12. Simpang Empat	753	1
13. Teluk Dalam	332	-
14. Air Batu	824	12
15. Sei Dadap	675	6
16. Buntu Pane	446	1
17. Tinggi Raja	300	5
18. Setia Janji	254	2
19. Meranti	338	1
20. Pulo Bandring	584	9
21. Rawang Panca Arga	324	2
22. Air Joman	983	1
23. Silau Laut	451	2
24. Kisaran Barat	1 220	6
25. Kisaran Timur	1 507	15
<b>Asahan</b>	<b>13 520</b>	<b>79</b>

Sumber : Dinas Kesehatan Kabupaten Asahan  
 Source : Health Service of Asahan Regency

**Tabel**  
**Table**

**4.2.10** Jumlah Ibu Hamil, Melakukan Kunjungan K1, Melakukan Kunjungan K4, KEK, dan Mendapat Tablet Zat Besi (Fe) di Kabupaten Asahan, 2015 - 2019  
*Number of Pregnant Women, Do visit K1, Conducting Visits K4, KEK, and Got Tablet Iron (Fe) in Asahan Regency, 2015 – 2019*

Tahun	Jumlah Ibu Hamil	Melakukan Kunjungan K1	Melakukan Kunjungan K4 Kronis (KEK)	Kurang Energi Mendapat Zat Besi (Fe 1)	
(1)	(2)	(3)	(4)	(5)	(6)
2015	16 237	15 494	14 381	-	12 768
2016	16 237	14 941	14 336	597	7 783
2017	16 523	15 598	15 298	915	15 316
2018	16 711	15 780	15 099	976	13 168
<b>2019</b>	<b>16 477</b>	<b>15 090</b>	<b>14 182</b>	<b>812</b>	<b>15 090</b>

Sumber : Dinas Kesehatan Kabupaten Asahan

Source : Health Service of Asahan Regency

Ket/Note : r) = Angka Perbaikan/revised figured



**Jumlah Kasus HIV/AIDS, IMS, DBD, Diare, TB, dan Malaria Menurut Kecamatan di Kabupaten Asahan, 2019**  
**Number of Cases of HIV / AIDS, sexually transmitted infections, dengue, diarrhea, TB, and Malaria By District in Asahan Regency, 2019**

Kecamatan <i>District</i>	HIV/AIDS	IMS	DBD	Diare	TB	Malaria
(1)	(2)	(3)	(4)	(5)	(6)	(7)
1. B. P. Mandoge	3	-	19	325	26	-
2. Bandar Pulau	1	-	14	122	2	14
3. Aek Songsongan	1	-	20	295	25	-
4. Rahuning	1	-	31	143	8	-
5. Pulau Rakyat	4	-	23	855	12	-
6. Aek Kuasan	2	-	25	54	19	-
7. Aek Ledong	-	-	5	375	4	-
8. Sei Kepayang	-	-	1	191	15	-
9. Sei Kepayang Barat	-	-	3	231	18	-
10. Sei Kepayang Timur	-	-	10	527	8	25
11. Tanjung Balai	2	-	6	1 491	29	18
12. Simpang Empat	1	-	13	558	16	-
13. Teluk Dalam	4	-	2	156	2	-
14. Air Batu	2	-	13	105	13	-
15. Sei Dadap	5	-	19	222	7	-
16. Buntu Pane	4	-	40	414	12	-
17. Tinggi Raja	1	-	20	653	7	-
18. Setia Janji	2	-	43	57	2	-
19. Meranti	3	-	3	204	17	-
20. Pulo Bandring	4	-	57	362	2	-
21. Rawang Panca Arga	3	-	7	300	10	-
22. Air Joman	1	-	38	490	20	-
23. Silau Laut	2	-	13	582	5	19
24. Kisaran Barat	12	-	97	392	20	-
25. Kisaran Timur	11	-	103	742	42	-
<b>Asahan</b>	<b>69</b>	<b>-</b>	<b>625</b>	<b>9 846</b>	<b>341</b>	<b>76</b>

Sumber : Dinas Kesehatan Kabupaten Asahan  
 Source : Health Service of Asahan Regency

**Tabel**  
**Table****4.2.12 Jumlah Rumah Sakit Umum Menurut Kecamatan (unit), 2019**  
**Number of Public Health Centers and a Kind by District (unit), 2019**

Kecamatan <i>District</i>	Rumah Sakit Umum/ <i>Public Hospital</i>			
	Pemerintah/ <i>State</i>		Swasta/ <i>Private</i>	
	Rumah Sakit Public Hospital	Tmp. Tidur Tersedia Bad Available	Rumah Sakit Public Hospital	Tmp. Tidur Tersedia Bad Available
(1)	(2)	(3)	(4)	(5)
1. B. P. Mandoge	-	-	-	-
2. Bandar Pulau	-	-	-	-
3. Aek Songsongan	-	-	-	-
4. Rahuning	-	-	-	-
5. Pulau Rakyat	-	-	-	-
6. Aek Kuasan	-	-	1	32
7. Aek Ledong	-	-	1	21
8. Sei Kepayang	-	-	-	-
9. Sei Kepayang Barat	-	-	-	-
10. Sei Kepayang Timur	-	-	-	-
11. Tanjung Balai	-	-	-	-
12. Simpang Empat	-	-	-	-
13. Teluk Dalam	-	-	-	-
14. Air Batu	-	-	-	-
15. Sei Dadap	-	-	1	52
16. Buntu Pane	-	-	-	-
17. Tinggi Raja	-	-	-	-
18. Setia Janji	-	-	-	-
19. Meranti	-	-	-	-
20. Pulo Bandring	-	-	-	-
21. Rawang Panca Arga	-	-	-	-
22. Air Joman	-	-	-	-
23. Silau Laut	-	-	-	-
24. Kisaran Barat	-	-	5	281
25. Kisaran Timur	1	187	2	159
<b>Asahan</b>	<b>1</b>	<b>187</b>	<b>10</b>	<b>545</b>

Sumber : Dinas Kesehatan Kabupaten Asahan

Source : Health Service of Asahan Regency

**Tabel**  
**Table** 4.2.13 **Jumlah Pusat Kesehatan Masyarakat dan Sejenisnya Menurut Kecamatan di Kabupaten Asahan (unit), 2019**  
**Number of Public Health Centers and a Kind by District in Asahan Regency (unit), 2019**

Kecamatan District	Puskesmas Public Health Centers	Pustu Public Health sub Centers	Klinik Clinics	Posyandu Integrated Health Centers	Apotek Umum General Dispen- saries	Toko Obat Drug Store	Pusling/ Publik Health Mobile
(1)	(2)	(3)	(4)	(5)	(6)	(7)	(7)
1. B. P. Mandoge	1	6	3	26	-	-	1
2. Bandar Pulau	1	3	2	27	-	-	1
3. Aek Songsongan	1	4	-	28	-	1	1
4. Rahuning	1	1	1	20	-	-	1
5. Pulau Rakyat	2	10	2	52	-	-	1
6. Aek Kuasan	1	5	1	33	-	1	1
7. Aek Ledong	1	4	-	26	1	-	1
8. Sei Kepayang	1	4	-	24	1	-	1
9. Sei Kepayang Barat	1	4	-	21	-	-	2
10. Sei Kepayang Timur	1	5	-	16	-	-	2
11. Tanjung Balai	2	6	1	41	-	-	-
12. Simpang Empat	1	6	2	43	-	-	2
13. Teluk Dalam	1	3	3	36	1	-	-
14. Air Batu	2	4	1	57	-	3	1
15. Sei Dadap	1	4	2	44	-	-	1
16. Buntu Pane	1	4	3	31	-	-	1
17. Tinggi Raja	1	2	-	46	-	3	1
18. Setia Janji	1	3	-	20	-	-	1
19. Meranti	1	2	2	32	-	-	2
20. Pulo Bandring	1	6	-	43	-	1	-
21. Rawang Panca Arga	1	4	-	32	-	-	1
22. Air Joman	1	6	-	51	-	-	1
23. Silau Laut	1	6	-	29	-	-	2
24. Kisaran Barat	1	5	3	73	3	1	1
25. Kisaran Timur	2	5	2	81	1	2	2
<b>Asahan</b>	<b>29</b>	<b>112</b>	<b>28</b>	<b>932</b>	<b>7</b>	<b>12</b>	<b>28</b>

Sumber : Dinas Kesehatan Kabupaten Asahan

Source : Health Service of Asahan Regency

**Tabel**  
**Table**

4.2.14

**Jumlah Tenaga Dokter Pemerintah dan Swasta Menurut  
Kecamatan di Kabupaten Asahan (orang), 2019**  
*Number of State and Private Physicians by District in Asahan  
Regency (people), 2019*

	<b>Kecamatan</b> <i>District</i>	<b>Dokter</b> <b>Umum</b> <i>General</i> <i>Physicians</i>	<b>Dokter Gigi</b> <i>Dentists</i>	<b>Dokter</b> <b>Spesialis</b> <i>Specialists</i>
	(1)	(2)	(3)	(4)
1.	B. P. Mandoge	2	1	-
2.	Bandar Pulau	1	-	-
3.	Aek Songsongan	2	1	-
4.	Rahuning	3	1	-
5.	Pulau Rakyat	4	2	-
6.	Aek Kuasan	1	2	-
7.	Aek Ledong	2	1	-
8.	Sei Kepayang	1	1	-
9.	Sei Kepayang Barat	1	-	-
10.	Sei Kepayang Timur	1	-	-
11.	Tanjung Balai	4	2	-
12.	Simpang Empat	1	1	-
13.	Teluk Dalam	1	-	-
14.	Air Batu	3	3	-
15.	Sei Dadap	2	2	-
16.	Buntu Pane	2	2	-
17.	Tinggi Raja	2	-	-
18.	Setia Janji	2	1	-
19.	Meranti	2	1	-
20.	Pulo Bandring	1	1	-
21.	Rawang Panca Arga	2	1	-
22.	Air Joman	2	1	-
23.	Silau Laut	3	1	-
24.	Kisaran Barat	3	1	-
25.	Kisaran Timur	5	2	-
	<b>Asahan</b>	<b>53</b>	<b>28</b>	-

Sumber : Dinas Kesehatan Kabupaten Asahan

Source : Health Service of Asahan Regency

**Tabel**  
**Table**

4.2.15

**Jumlah Apoteker, Sarjana Lain dan Tenaga Administrasi Menurut Kecamatan di Kabupaten Asahan (orang), 2019**  
**Number of Dispenseries, Pharmacies, Other Non Medical Graduates and Administration Workers by District in Asahan Regency (people), 2019**

<b>Kecamatan</b> <b>District</b>	<b>Apoteker</b> <b>Pharmaci-</b> <b>cists</b>	<b>Sarjana Lain</b> <b>Other Non</b> <b>Medical Grad</b>	<b>SPRG</b>	<b>SPPH</b>	<b>SPAG</b>	<b>SMAK</b>	<b>SAA</b>
(1)	(2)	(3)	(4)	(5)	(6)	(7)	(8)
1. B. P. Mandoge	-	-	-	-	-	-	-
2. Bandar Pulau	-	-	-	-	-	-	-
3. Aek Songsongan	-	-	-	-	-	-	-
4. Rahuning	-	-	-	-	-	-	-
5. Pulau Rakyat	-	-	-	-	-	-	-
6. Aek Kuasan	-	-	-	-	-	-	-
7. Aek Ledong	-	-	-	-	-	-	-
8. Sei Kepayang	-	-	-	-	-	-	-
9. Sei Kepayang Barat	-	-	-	-	-	-	-
10. Sei Kepayang Timur	-	-	-	-	-	-	-
11. Tanjung Balai	-	-	-	-	-	-	-
12. Simpang Empat	-	-	-	-	-	-	-
13. Teluk Dalam	-	-	-	-	-	-	-
14. Air Batu	1	-	-	-	-	-	-
15. Sei Dadap	-	-	-	-	-	-	-
16. Buntu Pane	-	-	-	-	-	-	-
17. Tinggi Raja	-	-	-	-	-	-	-
18. Setia Janji	-	-	-	-	-	-	-
19. Meranti	-	-	-	-	-	-	-
20. Pulo Bandring	-	-	-	-	-	-	-
21. Rawang Panca Arga	-	-	-	-	-	-	-
22. Air Joman	-	-	-	-	-	-	-
23. Silau Laut	-	-	-	-	-	-	-
24. Kisaran Barat	-	-	-	-	-	-	-
25. Kisaran Timur	1	-	-	-	-	-	-
<b>Asahan</b>	<b>2</b>	-	-	-	-	-	-

Lanjutan Tabel/*Continued Table 4.2.15*

Kecamatan <i>District</i>	Tenaga Administrasi/ <i>Administration Workers</i>		
	SMA <i>Senior High School</i>	SMP <i>Junior High School</i>	SD <i>Primary School</i>
(1)	(9)	(10)	(11)
1. B. P. Mandoge	2	-	-
2. Bandar Pulau	-	-	-
3. Aek Songsongan	-	-	-
4. Rahuning	-	-	-
5. Pulau Rakyat	1	-	-
6. Aek Kuasan	1	-	-
7. Aek Ledong	-	-	-
8. Sei Kepayang	1	-	-
9. Sei Kepayang Barat	1	-	-
10. Sei Kepayang Timur	-	-	-
11. Tanjung Balai	-	-	-
12. Simpang Empat	-	-	-
13. Teluk Dalam	-	-	-
14. Air Batu	1	-	-
15. Sei Dadap	-	-	-
16. Buntu Pane	-	-	-
17. Tinggi Raja	-	-	-
18. Setia Janji	-	-	-
19. Meranti	-	-	-
20. Pulo Bandring	-	-	-
21. Rawang Panca Arga	-	-	-
22. Air Joman	-	-	-
23. Silau Laut	-	-	-
24. Kisaran Barat	1	-	-
25. Kisaran Timur	-	-	-
<b>Asahan</b>	<b>8</b>	-	-

Sumber : Dinas Kesehatan Kabupaten Asahan

Source : *Health Service of Asahan Regency*

**Tabel**  
**Table**      **4.2.16**      **Jumlah Bidan dan Perawat Pemerintah Menurut Kecamatan di Kabupaten Asahan (orang), 2019**  
**Number of State Midwife and Nurse by District in Asahan Regency (people), 2019**

	<b>Kecamatan</b> <i>District</i>	<b>Bidan</b> <i>Midwife</i>	<b>Perawat dan</b> <b>Pembantu Perawat</b> <i>Nurses and</i> <i>Co-nurses</i>	<b>Jumlah</b> <i>Total</i>
	(1)	(2)	(3)	(4)
1.	B. P. Mandoge	26	11	37
2.	Bandar Pulau	16	2	18
3.	Aek Songsongan	21	5	26
4.	Rahuning	9	2	11
5.	Pulau Rakyat	35	9	44
6.	Aek Kuasan	22	7	29
7.	Aek Ledong	16	3	19
8.	Sei Kepayang	18	11	29
9.	Sei Kepayang Barat	20	2	22
10.	Sei Kepayang Timur	9	3	12
11.	Tanjung Balai	27	17	44
12.	Simpang Empat	22	9	31
13.	Teluk Dalam	13	8	21
14.	Air Batu	42	11	53
15.	Sei Dadap	28	10	38
16.	Buntu Pane	22	4	26
17.	Tinggi Raja	18	9	27
18.	Setia Janji	13	2	15
19.	Meranti	27	6	33
20.	Pulo Bandring	28	7	35
21.	Rawang Panca Arga	19	7	26
22.	Air Joman	31	12	43
23.	Silau Laut	20	-	20
24.	Kisaran Barat	35	11	46
25.	Kisaran Timur	48	26	74
	<b>Asahan</b>	<b>585</b>	<b>194</b>	<b>779</b>

Sumber : Dinas Kesehatan Kabupaten Asahan

Source : Health Service of Asahan Regency

Tabel  
Table

4.2.17

**Banyaknya Klinik Keluarga Berencana (KKB) dan Pembantu Pembina Pelayanan Keluarga Berencana Desa (PPKBD) Menurut Kecamatan di Kabupaten Asahan (unit), 2019**  
**Number of Family Planning Clinic (KKB) and the Postal Village Family Planning Services (PPKBD) by District in Asahan Regency (unit), 2019**

Kecamatan <i>District</i>	KKB	PPKBD
(1)	(2)	(3)
1. B. P. Mandoge	2	9
2. Bandar Pulau	1	10
3. Aek Songsongan	1	9
4. Rahuning	1	7
5. Pulau Rakyat	2	12
6. Aek Kuasan	1	7
7. Aek Ledong	1	7
8. Sei Kepayang	1	6
9. Sei Kepayang Barat	1	6
10. Sei Kepayang Timur	1	5
11. Tanjung Balai	2	8
12. Simpang Empat	1	8
13. Teluk Dalam	1	6
14. Air Batu	2	12
15. Sei Dadap	2	10
16. Buntu Pane	3	9
17. Tinggi Raja	1	7
18. Setia Janji	1	5
19. Meranti	1	7
20. Pulo Bandring	1	10
21. Rawang Panca Arga	1	7
22. Air Joman	1	7
23. Silau Laut	1	5
24. Kisaran Barat	4	13
25. Kisaran Timur	7	12
<b>Asahan</b>	<b>41</b>	<b>204</b>

Sumber : Dinas Pengendalian Penduduk, Keluarga Berencana, Pemberdayaan Perempuan dan Perlindungan Anak Kabupaten Asahan

Source : Women Empowerment Board and Social and Family Planning Service of Asahan Regency



**Tabel**  
**Table****4.2.18****Banyaknya Pasangan Usia Subur dan Peserta KB Aktif Menurut Kecamatan di Kabupaten Asahan, 2019**  
**Number of Fertile Age Couple and Family Planning Active By District in Asahan Regency, 2019**

	Kecamatan <i>District</i>	Jumlah PUS	Peserta KB Aktif			
			IUD	MOP	MOW	Kondom
	(1)	(2)	(3)	(4)	(5)	(6)
1.	B. P. Mandoge	6 703	705	17	1 109	19
2.	Bandar Pulau	3 795	202	12	375	9
3.	Aek Songsongan	3 431	193	4	203	81
4.	Rahuning	3 115	91	17	442	32
5.	Pulau Rakyat	5 939	358	25	236	53
6.	Aek Kuasan	4 084	209	11	664	30
7.	Aek Ledong	3 355	74	7	193	43
8.	Sei Kepayang	2 969	166	5	228	35
9.	Sei Kepayang Barat	2 701	68	7	66	34
10.	Sei Kepayang Timur	2 030	11	3	8	23
11.	Tanjung Balai	7 749	300	35	231	115
12.	Simpang Empat	9 254	164	9	318	127
13.	Teluk Dalam	3 790	153	12	276	137
14.	Air Batu	6 921	872	26	534	95
15.	Sei Dadap	6 955	305	8	481	116
16.	Buntu Pane	4 019	91	8	485	40
17.	Tinggi Raja	3 038	200	5	610	72
18.	Setia Janji	2 080	201	5	482	10
19.	Meranti	2 995	219	7	494	63
20.	Pulo Bandring	5 805	480	10	757	75
21.	Rawang Panca Arga	4 664	681	22	256	14
22.	Air Joman	8 697	615	7	387	254
23.	Silau Laut	4 662	340	11	213	80
24.	Kisaran Barat	9 729	686	59	1 981	131
25.	Kisaran Timur	11 787	1 092	42	1 502	163
	<b>Asahan</b>	<b>130 267</b>	<b>8 476</b>	<b>374</b>	<b>12 531</b>	<b>1 851</b>

Lanjutan Tabel/*Continued Table* 4.2.18

Kecamatan <i>District</i>	Peserta KB Aktif			Jumlah <i>Total</i>
	Implant	Suntik	Pil	
(1)	(7)	(8)	(9)	(10)
1. B. P. Mandoge	486	1 220	609	4 165
2. Bandar Pulau	284	515	600	1 997
3. Aek Songsongan	334	836	834	2 485
4. Rahuning	264	543	425	1 814
5. Pulau Rakyat	783	837	914	3 206
6. Aek Kuasan	498	829	408	2 649
7. Aek Ledong	279	816	586	1 998
8. Sei Kepayang	171	525	962	2 092
9. Sei Kepayang Barat	164	632	1 014	1 985
10. Sei Kepayang Timur	54	619	829	1 547
11. Tanjung Balai	232	1 245	1 215	3 373
12. Simpang Empat	291	2 444	1 577	4 930
13. Teluk Dalam	253	593	638	2 062
14. Air Batu	582	1 253	1 021	4 383
15. Sei Dadap	765	1 230	1 310	4 215
16. Buntu Pane	675	698	417	2 414
17. Tinggi Raja	451	305	226	1 869
18. Setia Janji	383	202	171	1 454
19. Meranti	185	503	435	1 906
20. Pulo Bandring	566	860	749	3 497
21. Rawang Panca Arga	456	768	805	3 002
22. Air Joman	481	1 917	1 845	5 506
23. Silau Laut	325	807	1 118	2 894
24. Kisaran Barat	687	1 113	1 197	5 854
25. Kisaran Timur	823	2 664	2 130	8 416
<b>Asahan</b>	<b>10 472</b>	<b>23 974</b>	<b>22 035</b>	<b>79 713</b>

Sumber : Dinas Pengendalian Penduduk, Keluarga Berencana, Pemberdayaan Perempuan dan Perlindungan Anak Kabupaten Asahan

Source : *Women Empowerment Board and Social and Family Planning Service of Asahan Regency*

**Tabel**  
**Table****4.2.19****Program Keluarga Berencana di Kabupaten Asahan,  
2008 - 2019**  
**Family Planning Program in Asahan Regency, 2008 – 2019**

Tahun Year	Pasangan Usia Subur (PUS) Number of Fertiles Couple	Akseptor Aktif Active Acceptors		Akseptor Baru New Acceptors
		Jumlah Total	Persentase Thd PUS Percentage to PUS	
(1)	(2)	(3)	(4)	(5)
2008	112 542	75 144	66,77	18 925
2009	117 279	78 445	66,89	21 239
2010	120 169	82 288	68,48	24 163
2011	119 738	83 255 <sup>r</sup>	69,53 <sup>r</sup>	27 288
2012	121 025	83 837	69,27	30 220
2013	124 317	88 758	71,40	32 705
2014	125 323	90 856	72,50	31 368
2015	127 637	87 977	68,93	18 287
2016	125 940	88 194	70,03	17 189
2017	128 990	91 810	71,18	21 578
2018	128 727	79 081	61,43	15 910
<b>2019</b>	<b>130 267</b>	<b>79 713</b>	<b>61,19</b>	<b>20 310</b>

Sumber : Dinas Pengendalian Penduduk, Keluarga Berencana, Pemberdayaan Perempuan dan  
Perlindungan Anak Kabupaten Asahan

Source : Women Empowerment Board and Social and Family Planning Service of Asahan  
Regency

Tabel  
Table

4.2.20

**Jumlah Klinik Keluarga Berencana dan Akseptor Aktif Menurut Alat Kontrasepsi yang Digunakan dan Kecamatan di Kabupaten Asahan, 2019**  
*Number of Clinic and Active Acceptors by Type of Contraceptive Used and Districts in Asahan Regency, 2019*

Kecamatan <i>District</i>	Jumlah Klinik <i>Number of Clinic</i>	Alat Kontrasepsi yang Digunakan <i>Type of Contraceptive Used</i>			
		IUD <i>Spiral</i>	Pil <i>Pill</i>	Kondom <i>Condom</i>	Suntik <i>Injection</i>
(1)	(2)	(3)	(4)	(5)	(6)
1. B. P. Mandoge	2	38	244	41	354
2. Bandar Pulau	1	26	236	13	290
3. Aek Songsongan	1	16	193	14	198
4. Rahuning	1	0	204	16	141
5. Pulau Rakyat	2	36	536	25	388
6. Aek Kuasan	1	2	254	27	210
7. Aek Ledong	1	13	319	54	207
8. Sei Kepayang	1	3	211	21	130
9. Sei Kepayang Barat	1	0	267	33	193
10. Sei Kepayang Timur	1	0	238	24	119
11. Tanjung Balai	2	2	485	58	312
12. Simpang Empat	1	0	498	65	466
13. Teluk Dalam	1	5	272	73	196
14. Air Batu	2	44	254	57	206
15. Sei Dadap	2	15	307	90	223
16. Buntu Pane	3	5	418	63	330
17. Tinggi Raja	1	0	157	76	204
18. Setia Janji	1	0	175	59	190
19. Meranti	1	2	348	56	231
20. Pulo Bandring	1	27	240	41	154
21. Rawang Panca Arga	1	4	290	25	165
22. Air Joman	1	32	328	59	256
23. Silau Laut	1	21	390	92	243
24. Kisaran Barat	4	252	264	62	204
25. Kisaran Timur	7	92	581	90	425
<b>Asahan</b>	<b>41</b>	<b>635</b>	<b>7 709</b>	<b>1 234</b>	<b>6 035</b>

Lanjutan Tabel/Continued Table 4.2.20

Kecamatan <i>District</i>	Alat Kontrasepsi yang Digunakan <i>Type of Contraceptive Used</i>				Jumlah <i>Total</i>
	Implant <i>Implant</i>	MOP	MOW	O.V.	
(1)	(7)	(8)	(9)	(10)	(11)
1. B. P. Mandoge	243	-	-	-	920
2. Bandar Pulau	165	-	-	-	730
3. Aek Songsongan	205	-	-	-	626
4. Rahuning	180	-	-	-	541
5. Pulau Rakyat	250	-	-	-	1 235
6. Aek Kuasan	162	-	-	-	655
7. Aek Ledong	130	-	-	-	723
8. Sei Kepayang	47	-	-	-	412
9. Sei Kepayang Barat	41	-	-	-	534
10. Sei Kepayang Timur	37	-	-	-	418
11. Tanjung Balai	64	-	-	-	921
12. Simpang Empat	170	-	-	-	1 199
13. Teluk Dalam	122	-	-	-	668
14. Air Batu	166	-	-	-	727
15. Sei Dadap	274	-	9	-	918
16. Buntu Pane	177	-	-	-	993
17. Tinggi Raja	161	-	-	-	598
18. Setia Janji	126	-	-	-	550
19. Meranti	220	-	-	-	857
20. Pulo Bandring	239	-	-	-	701
21. Rawang Panca Arga	140	-	-	-	624
22. Air Joman	228	-	-	-	903
23. Silau Laut	137	-	-	-	883
24. Kisaran Barat	315	-	327	-	1 424
25. Kisaran Timur	262	-	100	-	1 550
<b>Asahan</b>	<b>4 261</b>	<b>-</b>	<b>436</b>	<b>-</b>	<b>20 310</b>

Sumber : Dinas Pengendalian Penduduk, Keluarga Berencana, Pemberdayaan Perempuan dan Perlindungan Anak Kabupaten Asahan

Source : *Women Empowerment Board and Social and Family Planning Service of Asahan Regency*

**Tabel**  
**Table**      **4.2.21**      **Jumlah Akseptor KB Baru Menurut Alat Kontrasepsi yang Digunakan dan Kecamatan di Kabupaten Asahan, 2019**  
*Number of New Acceptors by Contraceptive Used and District in Asahan Regency, 2019*

Kecamatan <i>District</i>	Alat Kontrasepsi yang Digunakan <i>Type of Contraceptive Used</i>			
	IUD <i>Spiral</i>	Pil <i>Pill</i>	Kondom <i>Condom</i>	Suntik <i>Injection</i>
(1)	(2)	(3)	(4)	(5)
1. B. P. Mandoge	38	244	41	354
2. Bandar Pulau	26	236	13	290
3. Aek Songsongan	16	193	14	198
4. Rahuning	-	204	16	141
5. Pulau Rakyat	36	536	25	388
6. Aek Kuasan	2	254	27	210
7. Aek Ledong	13	319	54	207
8. Sei Kepayang	3	211	21	130
9. Sei Kepayang Barat	-	267	33	193
10. Sei Kepayang Timur	-	238	24	119
11. Tanjung Balai	2	485	58	312
12. Simpang Empat	-	498	65	466
13. Teluk Dalam	5	272	73	196
14. Air Batu	44	254	57	206
15. Sei Dadap	15	307	90	223
16. Buntu Pane	5	418	63	330
17. Tinggi Raja	-	157	76	204
18. Setia Janji	-	175	59	190
19. Meranti	2	348	56	231
20. Pulo Bandring	27	240	41	154
21. Rawang Panca Arga	4	290	25	165
22. Air Joman	32	328	59	256
23. Silau Laut	21	390	92	243
24. Kisaran Barat	252	264	62	204
25. Kisaran Timur	92	581	90	425
<b>Asahan</b>	<b>635</b>	<b>7 709</b>	<b>1 234</b>	<b>6 035</b>

Lanjutan Tabel/*Continued Table 4.2.21*

Kecamatan <i>District</i>	Peserta KB Baru			Jumlah <i>Total</i>	
	Implant <i>Implant</i>	MOP	MOW		O.V.
(1)	(7)	(8)	(9)	(10)	(11)
010	B. P. Mandoge	243	-	-	920
020	Bandar Pulau	165	-	-	730
021	Aek Songsongan	205	-	-	626
022	Rahuning	180	-	-	541
030	Pulau Rakyat	250	-	-	1 235
031	Aek Kuasan	162	-	-	655
032	Aek Ledong	130	-	-	723
040	Sei Kepayang	47	-	-	412
041	Sei Kepayang Barat	41	-	-	534
042	Sei Kepayang Timur	37	-	-	418
050	Tanjung Balai	64	-	-	921
060	Simpang Empat	170	-	-	1 199
061	Teluk Dalam	122	-	-	668
070	Air Batu	166	-	-	727
071	Sei Dadap	274	-	-	918
080	Buntu Pane	177	-	-	993
081	Tinggi Raja	161	-	-	598
082	Setia Janji	126	-	-	550
090	Meranti	220	-	-	857
091	Pulo Bandring	239	-	-	701
092	Rawang Panca Arga	140	-	-	624
100	Air Joman	228	-	-	903
101	Silau Laut	137	-	-	883
160	Kisaran Barat	315	-	327	1 424
170	Kisaran Timur	262	-	100	1 550
<b>Asahan</b>	<b>4 261</b>	<b>-</b>	<b>436</b>	<b>-</b>	<b>20 310</b>

Sumber : Dinas Pengendalian Penduduk, Keluarga Berencana, Pemberdayaan Perempuan dan Perlindungan Anak Kabupaten Asahan

Source : *Women Empowerment Board and Social and Family Planning Service of Asahan Regency*

Tabel  
Table

4.2.22

Jumlah Institusi Masyarakat Menurut Kecamatan di Kabupaten  
Asahan, 2019  
*Number of Society Institutions by District in Asahan Regency,  
2019*

Kecamatan <i>District</i>	PPKBD	SUB PPKBD	PKB/ PLKB	KUPTD	Pelaksana Penerangan
(1)	(2)	(3)	(4)	(5)	(6)
1. B. P. Mandoge	9	92	1	-	-
2. Bandar Pulau	10	60	1	-	-
3. Aek Songsongan	9	53	1	-	-
4. Rahuning	7	46	1	-	-
5. Pulau Rakyat	12	74	1	-	-
6. Aek Kuasan	7	50	1	-	-
7. Aek Ledong	7	45	1	-	-
8. Sei Kepayang	6	35	1	-	-
9. Sei Kepayang Barat	6	35	1	-	-
10. Sei Kepayang Timur	5	49	1	-	-
11. Tanjung Balai	8	63	1	-	-
12. Simpang Empat	8	73	1	-	-
13. Teluk Dalam	6	33	1	-	-
14. Air Batu	12	63	1	-	-
15. Sei Dadap	10	59	1	-	-
16. Buntu Pane	9	73	1	-	-
17. Tinggi Raja	7	54	1	-	-
18. Setia Janji	5	45	1	-	-
19. Meranti	7	52	1	-	-
20. Pulo Bandring	10	84	1	-	-
21. Rawang Panca Arga	7	71	1	-	-
22. Air Joman	7	61	1	-	-
23. Silau Laut	5	55	1	-	-
24. Kisaran Barat	13	74	1	-	-
25. Kisaran Timur	12	94	1	-	-
<b>Asahan</b>	<b>204</b>	<b>1 493</b>	<b>25</b>	-	-

Sumber : Dinas Pengendalian Penduduk, Keluarga Berencana, Pemberdayaan Perempuan dan  
Perlindungan Anak Kabupaten Asahan

Source : *Women Empowerment Board and Social and Family Planning Service of Asahan  
Regency*



**Tabel** 4.2.23 **Jumlah Kasus Kekerasan Menurut Kecamatan di Kabupaten Asahan, 2019**  
**Table** 4.2.23 **Number of Cases of Violence by District in Asahan Regency, 2019**

Kecamatan <i>District</i>	KDRT	Seksual	Penelantaran	Lainnya
(1)	(2)	(3)	(4)	(5)
1. B. P. Mandoge	...	-	...	-
2. Bandar Pulau	...	-	...	-
3. Aek Songsongan	...	-	...	-
4. Rahuning	...	-	...	-
5. Pulau Rakyat	...	-	...	-
6. Aek Kuasan	...	-	...	-
7. Aek Ledong	...	-	...	-
8. Sei Kepayang	...	-	...	-
9. Sei Kepayang Barat	...	-	...	-
10. Sei Kepayang Timur	...	-	...	-
11. Tanjung Balai	...	-	...	-
12. Simpang Empat	...	-	...	-
13. Teluk Dalam	...	-	...	-
14. Air Batu	...	-	...	-
15. Sei Dadap	...	-	...	-
16. Buntu Pane	...	-	...	-
17. Tinggi Raja	...	-	...	-
18. Setia Janji	...	-	...	-
19. Meranti	...	-	...	-
20. Pulo Bandring	...	-	...	-
21. Rawang Panca Arga	...	-	...	-
22. Air Joman	...	-	...	-
23. Silau Laut	...	-	...	-
24. Kisaran Barat	...	-	...	-
25. Kisaran Timur	...	-	...	-
<b>Asahan</b>	<b>6</b>	<b>-</b>	<b>3</b>	<b>-</b>

Sumber : Dinas Pengendalian Penduduk, Keluarga Berencana, Pemberdayaan Perempuan dan Perlindungan Anak Kabupaten Asahan

Source : *Women Empowerment Board and Social and Family Planning Service of Asahan Regency*

**Tabel**  
**Table****4.2.24 Jumlah Kelompok Kegiatan (POKTAN) Menurut Kecamatan di Kabupaten Asahan, 2019**  
**Number of Activity Group by District in Asahan Regency, 2019**

<b>Kecamatan</b> <b>District</b>		<b>PPKBD</b>	<b>Sub</b> <b>PPKBD</b>	<b>BKB</b>	<b>BKR</b>	<b>BKL</b>	<b>PIK-R</b>	<b>UPPKS</b>
<b>(1)</b>		<b>(2)</b>	<b>(3)</b>	<b>(4)</b>	<b>(5)</b>	<b>(6)</b>	<b>(7)</b>	<b>(8)</b>
1.	B. P. Mandoge	9	92	6	1	2	-	-
2.	Bandar Pulau	10	60	2	1	1	-	1
3.	Aek Songsongan	9	53	3	3	3	1	-
4.	Rahuning	7	46	3	1	1	-	1
5.	Pulau Rakyat	12	74	2	-	-	-	-
6.	Aek Kuasan	7	50	7	2	2	-	-
7.	Aek Ledong	7	45	7	1	1	-	-
8.	Sei Kepayang	6	70	5	-	2	-	1
9.	Sei Kepayang Barat	6	35	5	1	1	1	1
10.	Sei Kepayang Timur	5	49	2	1	2	-	-
11.	Tanjung Balai	8	63	7	1	1	-	2
12.	Simpang Empat	8	73	3	1	1	-	-
13.	Teluk Dalam	6	33	2	1	1	-	-
14.	Air Batu	12	63	12	1	1	-	4
15.	Sei Dadap	10	59	10	2	1	1	1
16.	Buntu Pane	9	73	9	1	1	-	-
17.	Tinggi Raja	7	54	10	2	1	1	1
18.	Setia Janji	5	45	5	2	2	-	-
19.	Meranti	7	52	9	6	4	2	1
20.	Pulo Bandring	10	84	10	2	2	1	-
21.	Rawang Panca Arga	7	71	4	1	1	1	2
22.	Air Joman	7	61	7	-	1	1	1
23.	Silau Laut	5	55	4	1	1	-	-
24.	Kisaran Barat	13	74	13	2	3	-	2
25.	Kisaran Timur	12	94	12	2	3	1	3
<b>Asahan</b>		<b>204</b>	<b>1 528</b>	<b>159</b>	<b>36</b>	<b>39</b>	<b>10</b>	<b>21</b>

Sumber : Dinas Pengendalian Penduduk, Keluarga Berencana, Pemberdayaan Perempuan dan Perlindungan Anak Kabupaten Asahan

Source : *Women Empowerment Board and Social and Family Planning Service of Asahan Regency*

### 4.3 Agama dan Sosial Lainnya /Religion and Other Social Affairs

**Tabel** 4.3.1 Jumlah Tempat Peribadatan Menurut Kecamatan di Kabupaten Asahan, 2019  
**Table** 4.3.1 Number of Places of Worship by Sub District and Religion in Asahan Regency, 2019

	Kecamatan <i>District</i>	Masjid <i>Mosque</i>	Musholla langgar <i>Musholla</i>	Gereja/Church		Pura <i>Temple</i>	Vihara <i>Monesttery</i>
				Katholik <i>Catho lic</i>	Protestan <i>Protestant</i>		
	(1)	(2)	(3)	(4)	(5)	(6)	(7)
1.	B. P. Mandoge	70	14	5	22	-	-
2.	Bandar Pulau	27	26	4	19	-	-
3.	Aek Songsongan	28	24	1	2	-	-
4.	Rahuning	28	13	1	1	-	1
5.	Pulau Rakyat	49	6	6	7	-	-
6.	Aek Kuasan	38	20	-	5	-	-
7.	Aek Ledong	22	23	-	3	-	-
8.	Sei Kepayang	8	36	3	17	-	-
9.	Sei Kepayang Barat	6	23	-	-	-	1
10.	Sei Kepayang Timur	6	20	-	-	-	-
11.	Tanjung Balai	23	30	-	5	-	-
12.	Simpang Empat	34	44	4	18	-	-
13.	Teluk Dalam	29	11	1	17	-	1
14.	Air Batu	50	38	2	11	-	1
15.	Sei Dadap	30	30	-	4	-	1
16.	Buntu Pane	37	15	1	13	-	-
17.	Tinggi Raja	56	10	1	9	-	-
18.	Setia Janji	25	7	2	13	-	-
19.	Meranti	15	18	4	22	-	-
20.	Pulo Bandring	41	27	-	7	-	-
21.	Rawang Panca Arga	22	22	3	7	-	-
22.	Air Joman	25	39	-	4	-	1
23.	Silau Laut	25	25	1	2	-	-
24.	Kisaran Barat	46	11	1	12	-	7
25.	Kisaran Timur	31	60	-	21	-	2
	<b>Asahan</b>	<b>771</b>	<b>592</b>	<b>40</b>	<b>241</b>	<b>-</b>	<b>15</b>

Sumber : Kantor Kementerian Agama Kab. Asahan

Source : Office of the Ministry of Religious Affairs Asahan

**Tabel** 4.3.2 **Jumlah Desa/Kelurahan yang Mengalami Bencana Alam<sup>1</sup> Menurut Kecamatan di Kabupaten Asahan, 2011 – 2018**  
**Table** 4.3.2 **Number of Villages that Had Natural Disaster<sup>1</sup> by Subdistrict in Asahan Regency, 2011 – 2018**

	Kecamatan <i>District</i>	Banjir <i>Flood</i>			Gempa Bumi <i>Earthquake</i>		
		2011	2014	2018	2011	2014	2018
	(1)	(2)	(3)	(4)	(5)	(6)	(7)
1.	B. P. Mandoge	1	1	1	-	-	-
2.	Bandar Pulau	-	1	-	-	-	-
3.	Aek Songsongan	1	-	1	-	-	-
4.	Rahuning	-	2	3	-	-	-
5.	Pulau Rakyat	4	1	1	-	-	-
6.	Aek Kuasan	-	-	-	-	-	-
7.	Aek Ledong	-	-	-	-	-	-
8.	Sei Kepayang	2	2	4	-	-	-
9.	Sei Kepayang Barat	-	-	-	-	-	-
10.	Sei Kepayang Timur	-	-	-	-	-	-
11.	Tanjung Balai	-	-	2	-	-	-
12.	Simpang Empat	3	3	3	-	-	-
13.	Teluk Dalam	1	2	-	-	-	-
14.	Air Batu	-	-	-	-	-	-
15.	Sei Dadap	1	-	2	-	-	-
16.	Buntu Pane	7	7	6	1	-	-
17.	Tinggi Raja	3	4	5	-	-	-
18.	Setia Janji	2	4	-	-	-	-
19.	Meranti	-	2	-	-	-	-
20.	Pulo Bandring	-	4	4	-	-	-
21.	Rawang Panca Arga	-	5	4	-	-	-
22.	Air Joman	-	-	1	-	-	-
23.	Silau Laut	-	-	-	-	-	-
24.	Kisaran Barat	1	1	4	-	-	-
25.	Kisaran Timur	-	2	1	-	-	-
	<b>Asahan</b>	<b>26</b>	<b>41</b>	<b>42</b>	<b>1</b>	<b>-</b>	<b>-</b>

Lanjutan Tabel/*Continued Table 4.3.2*

Kecamatan <i>District</i>	Tanah Longsor <i>Landslide</i>		
	2011	2014	2018
(1)	(8)	(9)	(10)
1. B. P. Mandoge	2	4	3
2. Bandar Pulau	2	7	1
3. Aek Songsongan	1	-	1
4. Rahuning	-	-	2
5. Pulau Rakyat	-	-	-
6. Aek Kuasan	-	-	-
7. Aek Ledong	-	-	-
8. Sei Kepayang	-	-	-
9. Sei Kepayang Barat	-	-	-
10. Sei Kepayang Timur	-	-	-
11. Tanjung Balai	-	-	1
12. Simpang Empat	-	-	-
13. Teluk Dalam	-	-	-
14. Air Batu	-	-	-
15. Sei Dadap	-	-	-
16. Buntu Pane	1	1	1
17. Tinggi Raja	-	1	1
18. Setia Janji	-	-	-
19. Meranti	-	-	-
20. Pulo Bandring	-	-	-
21. Rawang Panca Arga	-	-	-
22. Air Joman	-	-	-
23. Silau Laut	-	-	-
24. Kisaran Barat	-	-	-
25. Kisaran Timur	-	-	-
<b>Asahan</b>	<b>6</b>	<b>13</b>	<b>10</b>

Catatan/*Note*: <sup>1</sup> Terjadi dalam tiga tahun terakhir sampai dengan saat pencacahan/*Occured during the last three years by the time of enumeration*

Sumber : BPS, Pendataan Potensi Desa (Podes)

*Source* : BPS-Statistics Indonesia, Village Potential Data Collecting

**Tabel** 4.3.3 **Jumlah Jemaah Haji Menurut Kecamatan di Kabupaten Asahan (orang), 2019**  
**Table** 4.3.3 **Number of Moslem Pilgrims by District in Asahan Regency (people), 2019**

Kecamatan District	Berangkat Depart			Kembali Return			Tidak Kembali Unreturn		
	Lk	Pr	Jml	Lk	Pr	Jml	Lk	Pr	Jml
	M	F	T	M	F	T	M	F	T
(1)	(2)	(3)	(4)	(5)	(6)	(7)	(8)	(9)	(10)
1. B. P. Mandoge	2	1	3	2	1	3	-	-	-
2. Bandar Pulau	3	6	9	3	6	9	-	-	-
3. Aek Songsongan *)	5	8	13	5	8	13	-	-	-
4. Rahuning	6	7	13	6	7	13	-	-	-
5. Pulau Rakyat	10	10	20	10	10	20	-	-	-
6. Aek Kuasan	7	5	12	7	5	12	-	-	-
7. Aek Ledong *)	4	7	11	4	7	11	-	-	-
8. Sei Kepayang	6	8	14	6	8	14	-	-	-
9. Sei Kepayang Barat *)	1	2	3	1	2	3	-	-	-
10. Sei Kepayang Timur *)	-	-	-	-	-	-	-	-	-
11. Tanjung Balai	-	2	2	-	2	2	-	-	-
12. Simpang Empat	4	9	13	4	9	13	-	-	-
13. Teluk Dalam *)	5	7	12	5	7	12	-	-	-
14. Air Batu	8	18	26	8	18	26	-	-	-
15. Sei Dadap *)	3	5	8	3	5	8	-	-	-
16. Buntu Pane	3	2	5	3	2	5	-	-	-
17. Tinggi Raja *)	1	2	3	1	2	3	-	-	-
18. Setia Janji *)	-	-	-	-	-	-	-	-	-
19. Meranti	4	3	7	4	3	7	-	-	-
20. Pulo Bandring *)	1	6	7	1	6	7	-	-	-
21. Rawang Panca Arga *)	7	5	12	7	5	12	-	-	-
22. Air Joman	10	12	22	10	12	22	-	-	-
23. Silau Laut *)	7	8	15	7	8	15	-	-	-
24. Kisaran Barat	26	41	67	26	41	67	-	-	-
25. Kisaran Timur	44	59	103	44	59	103	-	-	-
<b>Asahan</b>	<b>167</b>	<b>233</b>	<b>400</b>	<b>167</b>	<b>233</b>	<b>400</b>	-	-	-

Sumber : Kantor Kementerian Agama Kab. Asahan

Source : Office of the Ministry of Religious Affairs Asahan

Keterangan : \*) Masih bergabung dengan Kecamatan Induk/ Still joined the parent district

**Tabel** 4.3.4 **Jumlah Jemaah Haji dan ONH Melalui Transportasi Udara, 2006 - 2019**  
**Table** 4.3.4 **Number of Moslem Pilgrims and Cost by Air Transportation, 2006 – 2019**

Tahun Year	Jemaah Haji (orang) Moslem Pilgrims (people)	Ongkos Naik Haji Cost (rp)
(1)	(2)	(3)
2006	394	25 456 691 s/d 26 023 935
2007	306	25 540 000 s/d 26 200 000
2008	231	30 800 000 s/d 31 800 000
2009	381	33 313 335 s/d 34 233 243
2010	330	29 058 549 s/d 29 411 389
2011	326	28 000 000 s/d 30 000 000
2012	240	31 847 200 s/d 32 660 320
2013	305	31 977 400 s/d 32 630 000
2014	237	34 600 000 s/d 36 200 000
2015	250	31 850 000 s/d 32 200 000
2016	330	31 672 000 s/d 31 672 000
2017	310	31 707 400 s/d 31 707 400
2018	427	31 840 375 s/d 31 840 375
<b>2019</b>	<b>400</b>	<b>31 730 375</b> <b>s/d 31 730 375</b>

Sumber : Kantor Kementerian Agama Kab. Asahan

Source : Office of the Ministry of Religious Affairs Asahan

#### 4.4 Kemiskinan /Poverty

**Tabel** 4.4.1 **Garis Kemiskinan, Jumlah dan Persentase Penduduk Miskin di Kabupaten Asahan, 2012 – 2019**  
**Table** 4.4.1 **Poverty Line, Number and Percentage of Poor People in Asahan Regency, 2012 - 2019**

Tahun Year	Garis Kemiskinan Poverty Line	Penduduk Miskin The Poor	
		Jumlah (000 jiwa) Total (000 people)	Persentase Percentage
(1)	(2)	(3)	(4)
2012	247 603	72,30	10,52
2013	251 914	80,50	11,60
2014	254 253	76,97	10,98
2015	262 464	85,16	12,09
2016	292 030	84,35	11,86
2017	305 868	83,67	11,67
2018	315 420	74,14	10,25
<b>2019</b>	<b>330 460</b>	<b>70,53</b>	<b>9,68</b>

Sumber : BPS, Survei Sosial Ekonomi Nasional Maret

Source : BPS-Statistics Indonesia, March National Socioeconomic Survey



**Tabel** 4.4.2 **Indeks Kedalaman Kemiskinan dan Indeks Keparahan Kemiskinan di Kabupaten Asahan, 2012 – 2019**  
**Table** 4.4.2 **Poverty Gap Index and Poverty Severity Index in Asahan Regency, 2012 - 2019**

Tahun Year	Indeks Kedalaman Kemiskinan (P1) Poverty Gap Index (P1)	Indeks Keparahan Kemiskinan (P2) Poverty Severity Index (P2)
(1)	(2)	(3)
2012	1,32	0,24
2013	1,83	0,46
2014	1,75	0,42
2015	2,41	0,69
2016	2,55	0,83
2017	2,04	0,52
2018	1,51	0,33
<b>2019</b>	<b>1,24</b>	<b>0,21</b>

Sumber : BPS, Survei Sosial Ekonomi Nasional Maret

Source : BPS-Statistics Indonesia, March National Socioeconomic Survey

# BAB 5

Chapter

# PERTANIAN, KEHUTANAN, PETERNAKAN DAN PERIKANAN

Agriculture, Forestry, Livestock  
and Fishery

## PRODUKSI PERKEBUNYAN TAHUN 2019

Plantation Production in 2019

1  **KELAPA SAWIT**  
palm oil  
**1,62** juta ton  
million tons

2  **KELAPA**  
coconut  
**23,25** ribu ton  
thousand tons

3  **KARET**  
rubber  
**5,07** ribu ton  
thousand tons

4  **KAKAO**  
cocoa  
**0,62** ribu ton  
thousand tons

## PRODUKSI TANAMAN PANGAN TAHUN 2019

Food Crops Production in 2019

**120,39**  
ribu ton  
thousand tons  
 **PADI**  
paddy

**6,6**  
ribu ton  
thousand tons  
 **JAGUNG**  
corn

**15,19**  
ribu ton  
thousand tons  
 **UBI KAYU**  
cassava

## PRODUKSI PETERNAKAN TAHUN 2019

Livestock Production in 2019

**2,19**  
ribu ton  
thousand tons  
 **DAGING SAPI**  
meat

**10,39**  
ribu ton  
thousand tons  
 **DAGING AYAM**  
chicken meat

**18,74**  
ribu ton  
thousand tons  
 **TELUR AYAM**  
egg





## PETUNJUK TEKNIS

## TECHNICAL NOTES

1. **Lahan sawah** adalah lahan pertanian yang berpetak-petak dan dibatasi oleh pematang (galangan), saluran untuk menahan/ menyalurkan air, yang biasanya ditanami padi sawah tanpa memandang dari mana diperoleh atau status lahan tersebut. Lahan yang dimaksud termasuk lahan yang terdaftar di Pajak Bumi Bangunan, luran Pembangunan Daerah, lahan bengkok, lahan serobotan, lahan rawa yang ditanami padi dan lahan bekas tanaman tahunan yang telah dijadikan sawah, baik yang ditanami padi, palawija atau tanaman semusim lainnya.
  2. **Tegal/Kebun** adalah lahan pertanian bukan sawah (lahan kering) yang ditanami tanaman semusim atau tahunan dan terpisah dengan halaman sekitar rumah serta penggunaannya tidak berpindah pindah.
  3. **Ladang/Huma** adalah lahan pertanian bukan sawah (lahan kering) yang biasanya ditanami tanaman semusim dan penggunaannya hanya semusim atau dua musim, kemudian akan ditinggalkan bila sudah tidak subur lagi (berpindah-pindah).
  4. **Data pokok tanaman pangan** yang dikumpulkan adalah luas panen dan produktivitas (hasil per hektar). Produksi tanaman pangan merupakan hasil
1. **Wetland** is agricultural land that separated by small dykes to resist water, where the main crop is usually wetland paddy without considering where it is got from or the status of the land. It includes the land that is registered at land income tax office, regional development contribution, 'bengkok' land, illegal ownership, swamps for rice cultivation, and annual crop land mark that has been used as rice field, which are both planted with paddy, secondary crops or the other seasonal crops.
  2. **Dry field/Garden** is an dryland (unirrigated land) which is planted with seasonal or annual crops and separately from the yard around the house without shifting.
  3. **Unirrigated agricultural field /Shifting cultivation land** is dryland (unirrigated land) that usually is cultivated for seasonal crops and utilized only for one or two seasons, then it will be left when it is not fertile (shifting).
  4. **The main food crops data** collected consists of harvested area and productivity (yield per hectare). Food crops production is generated by

perkalian antara luas panen dengan produktivitas. Pengumpulan data luas panen dilakukan setiap bulan dengan pendekatan area kecamatan di seluruh wilayah Indonesia. Pengumpulan data produktivitas dilakukan melalui pengukuran langsung pada plot ubinan berukuran 2½ m x 2½ m. Pengumpulan data produktivitas dilakukan setiap subround (empat bulanan) pada waktu panen petani.

*harvested area multiplied by productivity. The harvested area data is collected every month using sub district area approach in all sub district in Indonesia. The productivity data collection is conducted by a direct measurement in 2½m x 2½m crop cutting plot. The productivity measurement is conducted in every subround (four monthly) at the time when farmers are harvesting their crops.*

5. **Data produksi padi dan palawija** yang disajikan adalah dalam kualitas: gabah kering giling (padi), pipilan kering (jagung), biji kering (kedelai dan kacang tanah), dan umbi basah (ubi kayu dan ubi jalar).
  6. **Luas panen tanaman hortikultura** adalah luas tanaman sayuran, buah-buahan, biofarmaka, dan tanaman hias yang diambil hasilnya/dipanen pada periode pelaporan.
  7. **Luas panen untuk tanaman sayuran** adalah luas tanaman yang dipanen sekaligus/habis/dibongkar dan luas tanaman yang dipanen berkali-kali (lebih dari satu kali)/belum habis.
  8. **Produksi hortikultura** adalah hasil menurut bentuk produk dari setiap tanaman sayuran, buah-buahan, biofarmaka dan tanaman hias yang diambil berdasarkan luas yang dipanen/tanaman yang menghasilkan
5. **Production of paddy and secondary crops data** are presented in the form of: *dry unhusked rice (paddy), dry loose maize (maize), dry shells crops (soybeans and peanuts), and fresh roots (cassava and sweet potatoes).*
  6. **Harvested area of horticulture** is area which vegetable, fruit, medicinal and ornamental plant of crop harvested during the period of report.
  7. **Harvested area of vegetables** is area of entirely plant harvested/ demolished and plant harvested several times/ undemolished.
  8. **Horticulture production** is the standard production quantity form of vegetable, fruit, medicinal and ornamental plant based on harvested area/the number of production plants reported monthly/quarterly.

pada bulan/triwulan laporan.

9. **Data perkebunan besar** dikumpulkan oleh BPS setiap bulan secara lengkap (sensus bulanan).
9. *Data on estates are collected by the BPS every month on complete basis through a mailing system.*
10. **Penghitungan luas tanaman perkebunan besar** adalah pada keadaan akhir tahun dan tidak termasuk yang luasnya kurang dari 5 hektar.
10. *Planted areas of estates refer to condition at the end of the year, and exclude areas less than 5 hectares.*
11. **Bentuk produksi perkebunan** adalah; karet kering (karet), kelapa sawit (Tandan Buah Segar), kelapa, dan coklat.
11. *Production of estates crops are follows: dry rubber (rubber), oil palm (TBS), coconut, and cocoa.*
12. **Hutan Konservasi** adalah kawasan hutan dengan ciri khas tertentu, yang mempunyai fungsi pokok pengawetan keanekaragaman tumbuhan dan satwa serta ekosistemnya.
12. *Conservation Forest is a forest area having specific characteristic established for the purposes of conservation of animal and plant species as well as their ecosystem.*
13. **Hutan Lindung** adalah kawasan hutan yang mempunyai fungsi pokok sebagai perlindungan sistem penyangga kehidupan untuk mengatur tata air, mencegah banjir, mengendalikan erosi, mencegah intrusi air laut, dan memelihara kesuburan tanah.
13. *Protection Forest is a forest area designated to serve life support system, maintain hydrological system, prevent of flood, erosion control, seawater intrusion, and maintain soil fertility.*
14. **Hutan Produksi** adalah kawasan hutan yang mempunyai fungsi pokok memproduksi hasil hutan. Hutan produksi terdiri dari Hutan Produksi Tetap (HP), Hutan Produksi Terbatas (HPT), dan Hutan Produksi yang dapat dikonversi.
14. *Production Forest is a forest area designated mainly to promote sustainable forest production. Production forest is classified as permanent production forest, limited production forest, and convertible production forest.*

15. **Statistik perikanan** dibedakan atas data Perikanan Tangkap dan Perikanan Budidaya. Perikanan Tangkap diklasifikasikan atas penangkapan ikan di laut dan penangkapan ikan di perairan umum. Perikanan Budidaya diklasifikasikan atas jenis budidaya yaitu budidaya laut, tambak, kolam, karamba, jaring apung, dan sawah.

16. **Rumah Tangga Perikanan Tangkap** adalah rumah tangga yang melakukan kegiatan penangkapan ikan/binatang air lainnya/tanaman air dengan tujuan sebagian/seluruh hasilnya untuk dijual.

17. **Rumah Tangga Perikanan Budidaya** adalah rumah tangga yang melakukan kegiatan budidaya ikan/binatang air lainnya/tanaman air dengan tujuan sebagian/seluruh hasilnya untuk dijual.

15. **Fishery statistics** are categorized into capture fisheries and aquaculture. Capture fisheries are further classified into marine capture fisheries and inland open water capture fisheries. Aquaculture are further classified into several types of culture: marine culture, brackish water pond, fresh water pond, cage, floating net, and fish breeding in paddy fields.

16. **A capture fishery household** is a household conducting activities in catching fishes/other aquatic animals/aquatic plants, for which the products are wholly or partly to be sold.

17. **An aquaculture fishery household** is a household conducting activities in culturing fishes/other aquatic animals/aquatic plants, for which the products are wholly or partly to be sold. different types of parameters.

## ULASAN

## DESCRIPTION

**5.1. Hortikultura**

Pada tahun 2019 produksi cabai besar di Asahan mencapai 1.311 ton dengan rata-rata produksi 51,98 kw/ha. Jika dibanding dengan Tahun 2018 menurun 6,61%. Kecamatan dengan produksi cabe besar terbesar adalah Pulau Rakyat dan Rahuning.

Untuk produksi buah-buahan di Kabupaten Asahan yang paling banyak adalah Pisang sebanyak 4.370 ton, Jambu Air 2.335 ton, Mangga 1.881 ton, Rambutan 2.335 ton, Rambutan 1.543 ton, Durian 1.423 ton dan Salak 1.053 ton. Kecamatan dengan produksi pisang terbesar adalah Kecamatan Silau Laut.

**5.2. Perkebunan**

Kabupaten Asahan merupakan salah satu sentra perkebunan di Sumatera Utara. Komoditas penting yang dihasilkan perkebunan di Kabupaten Asahan adalah karet, kelapa sawit, coklat dan kelapa.

Produksi karet mengalami penurunan dari 5.511,16 ton pada tahun 2018 menjadi 5.068,85 ton pada tahun 2019 (8,03%). Kecamatan Aek Songsongan dan Bandar Pulau merupakan kecamatan penghasil karet terbesar di Asahan.

**5.1. Horticulture**

*In the year 2019 great chilli production in Asahan reached 1.311 tons with an average production of 51,98 kw/ha. If compared to the Year 2018 decreased 6,61%. Districts with the largest great chilli production is Tinggi Raja and Air Joman.*

*The biggest production of fruits in Asahan Regency is Banana 4.370 tons, 2.335 tons of water apple, 1.881 tons of Mango, 2.335 tons of Rambutan, 1.423 tons of Durian and 1.053 ton of bark. Districts with the largest banana production is Silau Laut.*

**5.2. Estates Crops**

*Asahan Regency is one of the estate crops center in Sumatera Utara Province. With rubber, oil palm, cocoa and coconuts as the main commodities.*

*Rubber production a slight decreased from 5.511,16 tons in 2018 to 5.068,85 tons in 2019 (8,03%). District of Aek Songsongan and Bandar Pulau is the largest rubber producer in Asahan Regency.*



Kabupaten Asahan merupakan pusat perkebunan kelapa sawit rakyat di Sumatera Utara. Tanaman kelapa sawit ditanam di seluruh kecamatan di Kabupaten Asahan. Produksi kelapa sawit (Tandan Buah Segar) tahun 2019 sebesar 1.647.852,00 ton dengan total luas tanaman 77.154,50 ha. Hal ini didukung dengan banyaknya Perusahaan yang bergerak dibidang Pengolahan Kelapa Sawit (CPO).

*Asahan regency is the center of oil palm plantations in Sumatera Utara. Oil palm planted in all districts of Asahan Regency. Production of oil palm (TBS) in 2019 was 1.647.852,00 tons with total of planted area was 77.154,50 hectares. This is supported by the number of companies engaged in the Processing of Palm Oil (CPO)*

Produksi kelapa di Asahan pada tahun 2019 mencapai 23.254,19 ton dengan luas tanaman mencapai 22.057,43 ha. Kecamatan Silau Laut, Sei Kepayang, Tanjung Balai dan Sei Kepayang Timur merupakan penghasil kelapa terbesar di Asahan.

*Coconut production in Asahan Regency of 2019 reached 23.254,19 tons with planted area was 22.057,43 hectares. District of Silau Laut, Sei Kepayang, Tanjung Balai and Sei Kepayang Timur was the biggest coconut producer in Asahan Regency .*

Produksi Coklat pada tahun 2019 sebesar 624,60 ton dengan luas tanaman mencapai 1.691,36 ha. Kecamatan Air Batu merupakan penghasil terbesar kakao di Asahan.

*Cacao production in 2019 reached 624,60 tons with planted area was 1.691,36 hectares. The biggest producer of cacao in Asahan Regency was District of Air Batu.*

Selain perkebunan yang dikelola oleh rakyat, Asahan juga merupakan sentra perkebunan yang dikelola oleh swasta dan BUMN (PTPN). Komoditas yang diusahakan antara lain karet dan kelapa sawit.

*Besides smallholder estates, Asahan Regency is also the center of Large Scale Estates, which ran by private and government (PTPN). Oil palm and rubber are their main commodities.*

Luas masing-masing tanaman adalah kelapa sawit 50.190,21 ha dan karet 16.010,05 ha dengan produksi kelapa sawit 436.010.929,14 ton dan karet 54.003.390 ton.

*The planted area of oil palm and rubber were 50.190,21 hectares and 16.010,05 hectares with the production were 436.010.929,14 tons of palm oil and 54.003.390 tons of rubber.*

**5.3. Tanaman Pangan**

Perkembangan produksi padi di Asahan selama tahun 2015-2019 dapat dilihat pada tabel 5.3.10 dan 5.3.11. Produksi padi sawah di Asahan mengalami penurunan dari tahun 2018 sekitar 12,36 persen. Produksi padi sawah mencapai 120.401,35 ton dengan rata-rata produksi 58,61 kw/ha. Kecamatan dengan produksi padi terbesar adalah Rawang Panca Arga yang merupakan lumbung padi di Asahan disusul Meranti dan Sei Kepayang. Sementara produksi padi ladang mengalami peningkatan sebesar 36,25 persen dari tahun 2018. Produksi padi ladang sebesar 1.028,43 ton. Pada tahun ini padi ladang diproduksi oleh 3 kecamatan yaitu Aek Songsongan dengan produksi terbesar 765,77 ton diikuti Bandar Pulau dan Rahuning.

Produsen jagung terbesar di Asahan untuk tahun 2019 adalah Kecamatan Aek Songsongan disusul Buntu Pane. Produksi jagung di Asahan mencapai 16.640,66 ton. Kondisi ini menurun dibanding tahun 2018 sebesar 15.643,40 ton.

Tanaman ubi kayu diusahakan hampir di seluruh kecamatan. Produksi tahun 2019 meningkat dibandingkan tahun 2018, dari 10.850,61 ton pada tahun 2018 menjadi 15.186,93 ton pada tahun 2019.

Untuk tanaman bahan makanan lainnya seperti kacang tanah dan kacang kedelai

**5.3. Food Crops**

*Development and production of Asahan during the years 2015-2019 can be seen in table 5.3.10 and 5.3.11. Asahan rice production has decreased from the year 2018 about 12,36 percent. The Field Rice production reached 120.401,35 tons with an average production of 58,61 kw/ha. Districts with the largest rice production is Rawang Panca Arga which is a rice granary in the barn-Asahan followed Meranti and Sei Kepayang. While production of paddy fields has increased from the years 2018 about 36,25 percent. That produce about 1.028,43 tons. Dry land paddy was only planted in 3 districts, they were Aek songsongan were the biggest paddy producer 765,77 ton followed by Bandar Pulau and Rahuning.*

*In 2019 district of Aek Songsongan and Buntu Pane were the biggest maize producer in Asahan. Maize production of Asahan Regency reached 16.640,66 tons. This production decreased compared to the past years that 15.643,40 tons.*

*Cassava was almost planted in all districts. This year production was decreased compared to 2018. Production of cassava in 2018 was 10.850,61 tons while in 2019 the figure became 15.186,93 tons.*

*The production other kinds of Food Crops such as peanu and soybean decreased in*

menurun pada tahun 2019, sedangkan kacang hijau dan ubi jalar mengalami peningkatan pada tahun 2019.

#### 5.4. Kehutanan

Data Statistik Kehutanan sebagian besar merupakan data sekunder yang bersumber dari Dinas Kehutanan Kabupaten Asahan.

Kawasan hutan adalah wilayah tertentu yang berupa hutan, yang ditunjuk dan atau ditetapkan oleh pemerintah untuk dipertahankan keberadaannya sebagai hutan tetap. Hal ini untuk menjamin kepastian hukum mengenai status kawasan hutan, letak batas dan luas suatu wilayah tertentu yang sudah ditunjuk menjadi kawasan hutan tetap. Berdasarkan Undang-Undang No. 41 Tahun 1999 tentang Kehutanan, kawasan hutan dibagi ke dalam kelompok Hutan Konservasi, Hutan Lindung, dan Hutan Produksi.

Hutan Konservasi terdiri dari:

Kawasan suaka alam berupa Cagar Alam (CA) dan Suaka Margasatwa (SM); kawasan pelestarian alam berupa Taman Nasional (TN), Taman Hutan Raya (THR), dan Taman Wisata Alam (TWA); dan Taman Buru (TB), yaitu kawasan hutan yang ditetapkan sebagai tempat wisata berburu.

Menurut fungsinya hutan dibagi menjadi hutan lindung, hutan produksi terbatas, hutan produksi, dan hutan konversi. Total

*2019 compared to 2018. While sweet potatoes and green bean has increased in 2019.*

#### 5.4. Forestry

*Most of forestry statistics are secondary data obtained from the Forestry Asahan Regency.*

*Forest Area is a specific territory of forest ecosystem determined and or decided by the government as a permanent forest. Such decision is important to maintain the size of forest area and to ensure its legitimation and boundary demarcation of permanent forest. In accordance to the Act on Forestry No. 41/1999, forest area is categorized as Conservation Forest, Protection Forest and Production Forest.*

*Conservation Forest is divided into:*

*Sanctuary Reserve area consists of Strict Nature Reserve and Wildlife Sanctuary; Nature conservation area consists of National Park (TN), Grand Forest Park (THR), and Nature Recreation Park (TWA); and Game Hunting Park (TB), which is forest area devoted for game hunting recreation.*

*According to its function, forestland use consists of production forest, limited production forest and conservation forest.*

areal hutan di Asahan mencapai 79.114,57 ha yang dirinci atas 45.285,53 ha hutan lindung, 471,63 ha hutan produksi terbatas, 8.058,26 ha hutan produksi, 25.273,25 ha hutan konversi dan 25,90 ha hutan suaka marga satwa.

*The total forest area of Asahan Regency was 79.114,57 hectares, comprising of 45.285,53 hectares protection forest, 471,63 hectares limited production forest; 8.058,26 hectares protection forest, 25.273,25 hectares cavertible forest and 25,90 hectares reservation forest.*

### **5.5. Peternakan**

Produksi daging unggas tahun 2019 yang terbesar adalah ayam ras pedaging yaitu 10.387,71 ton, untuk ternak kecil yang terbesar adalah Babi yaitu 242,51 ton dan untuk ternak besar adalah sapi dengan produksi daging sebesar 2.198,55 ton.

Populasi ternak besar yang terdiri dari sapi dan kerbau. Pada tahun 2019 populasi sapi potong sebanyak 139.181 ekor dan kerbau sebanyak 2.293 ekor.

Populasi ternak kecil yang terdiri dari kambing, domba dan babi. Pada tahun 2019 populasi kambing sebanyak 87.858 ekor, domba sebesar 37.389 ekor dan populasi babi sebesar 12.489 ekor.

Populasi unggas yang terdiri dari ayam ras petelur, ayam ras pedaging, ayam kampung dan itik. Pada tahun 2019 populasi ayam ras petelur sebanyak 4.070.164 ekor, ayam ras pedaging sebesar 13.261.465 ekor, ayam kampung sebesar 1.006.860 ekor dan populasi itik sebesar 293.247 ekor.

### **5.5. Animal Husbandary**

*Poultry meat production in 2019 is the largest broiler that is equal 10.387,71 tons, the biggest for small animals which is Pig is 242,51 tons and for meat livestock, the biggest producer was cow as much 2.198,55 tons.*

*A large livestock population which consists of cows and buffaloes. In the year 2019 population of 139.181 beef cattles and buffalo tails as many as 2.293 tails.*

*The population of small cattle consisting of goat, sheep and pigs. In the year 2019 population of 87.858 goats, sheep amounted to 37.389 tails and pig population of 12.489 tails.*

*The population of poultry which consists of layer, broiler, village chickens and ducks. In the year 2019 the population layer of 4.070.164 tails, broiler at 13.261.465 head, amounting to 1.006.860 village chickens tails and duck population of 293.247 tails.*

**5.6. Perikanan**

Produksi ikan di Asahan pada tahun 2019 sebesar 38.472,30 ton, yang terdiri atas 35.638,62 ton ikan laut dan 2.833,68 ton ikan budidaya darat. Produksi terbesar dihasilkan oleh Kecamatan Tanjung Balai yaitu sebesar 21.403,70 ton disusul Sei Kepayang Barat dengan produksi sebesar 6.579,38 ton dan Sei Kepayang Timur diurutan ketiga dengan produksi ikan sebesar 4.175,30 ton.

Jumlah nelayan di Asahan tahun 2019 adalah 7.687 orang yang terdiri dari 2.717 orang nelayan penuh, 3.481 orang nelayan sambilan utama dan 1.489 orang nelayan sambilan tambahan.

Jumlah rumah tangga budi daya perikanan darat ada sebanyak 1.400 rumah tangga, terdiri dari 24 rumah tangga petambak, 1.254 rumah tangga budidaya kolam, 71 rumah tangga budidaya sawah dan 51 Jaring Apung.

**5.6. Fishery**

*Production of fish in the Asahan in the year 2019 amounted to 38.472,30 tons, consisting of 35.638,62 tons of marine fish and 2.833,68 tons of fish farming land. The highest production by the District of Tanjung Balai about 21.403,70 tons followed the District of Sei Kepayang Barat 6.579,38 tons and third Sei Kepayang Timur about 4.175,30 tons.*

*The number of fishermen in the Asahan in 2019 was 7.687 persons consisting of 2.717 people full time fishermen, 3.481 part time fisherman and 1.489 past time fishermen.*

*Number of fish culture's household 1.400 household, consist of 24 Brackish water pond household, 1.254 fresh water pond households, 71 paddy field households and 51 Floating Net households.*

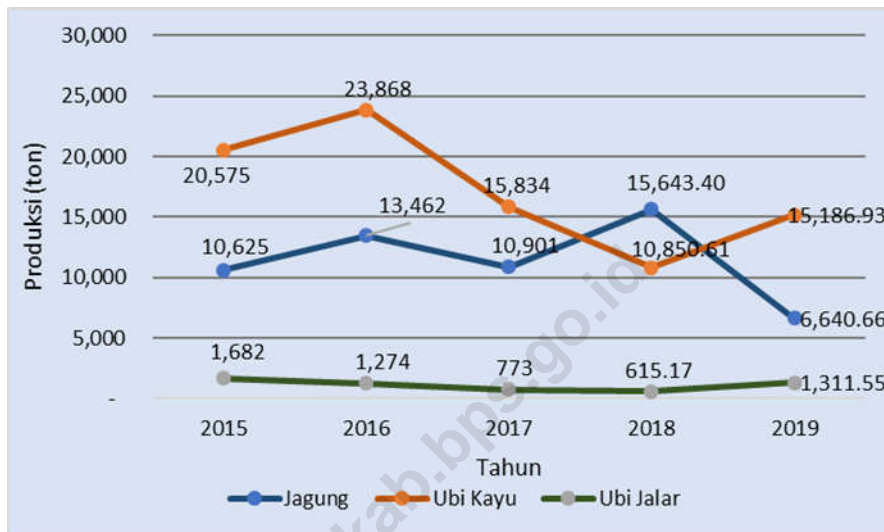
**Gambar** 5.1 **Produksi Padi Sawah dan Padi Ladang (ton), 2015- 2019**  
**Figure** 5.1 **Production of Dry Land Paddy and Wet Land Paddy (ton), 2015 – 2019**



Sumber : Dinas Pertanian Kabupaten Asahan

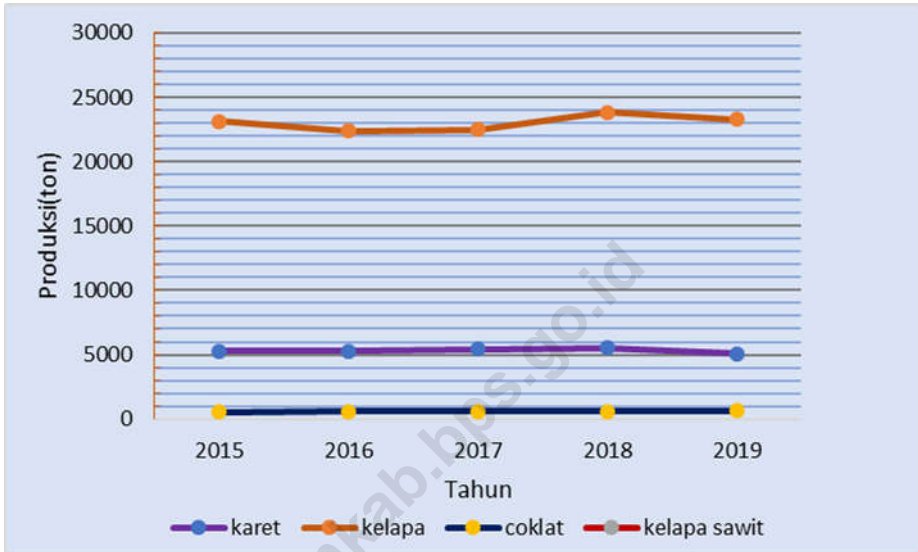
Source : Agriculture Service of Asahan Regency

**Gambar 5.2** **Produksi Jagung, Ubi Kayu dan Ubi Jalar (ton), 2015 - 2019**  
**Figure 5.2** **Production of Maize, Cassava and Sweet Potatoes (ton), 2015 - 2019**



Sumber : Dinas Pertanian Kabupaten Asahan  
 Source : Agriculture Service of Asahan Regency

**Gambar 5.3** Produksi Tanaman Perkebunan Rakyat (ton), 2015 - 2019  
**Figure** 5.3 *Production of Smallholder Estates (ton), 2015 - 2019*

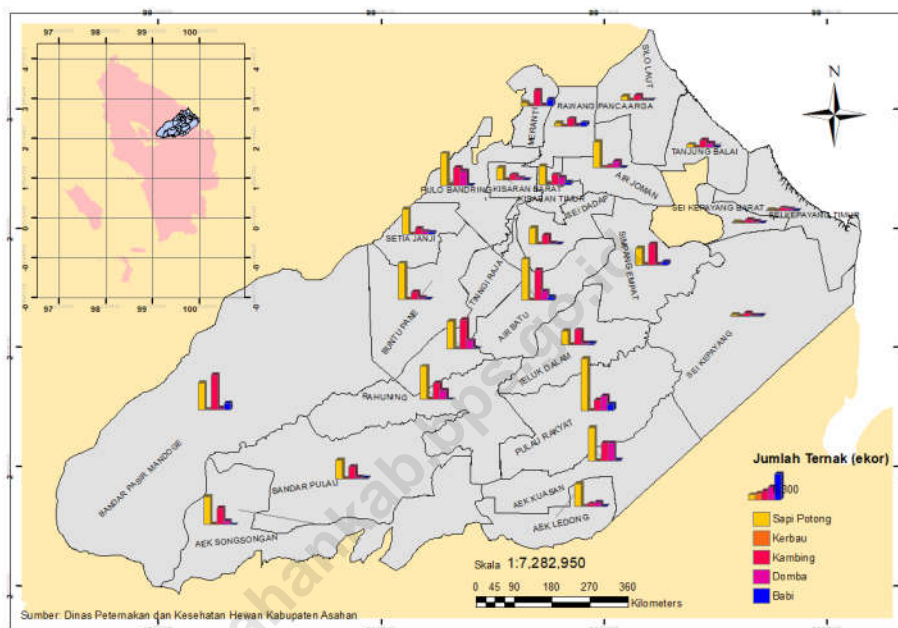


Sumber : Dinas Pertanian Kabupaten Asahan

Source : Agriculture Service of Asahan Regency



**Gambar 5.4** **Peta Distribusi Populasi Ternak Menurut Jenis Ternak Menurut Kecamatan di Kabupaten Asahan (ekor), 2019**  
**Figure 5.4** **Map of Livestock Population by Kind of Livestock by District in Asahan Regency (tail), 2019**

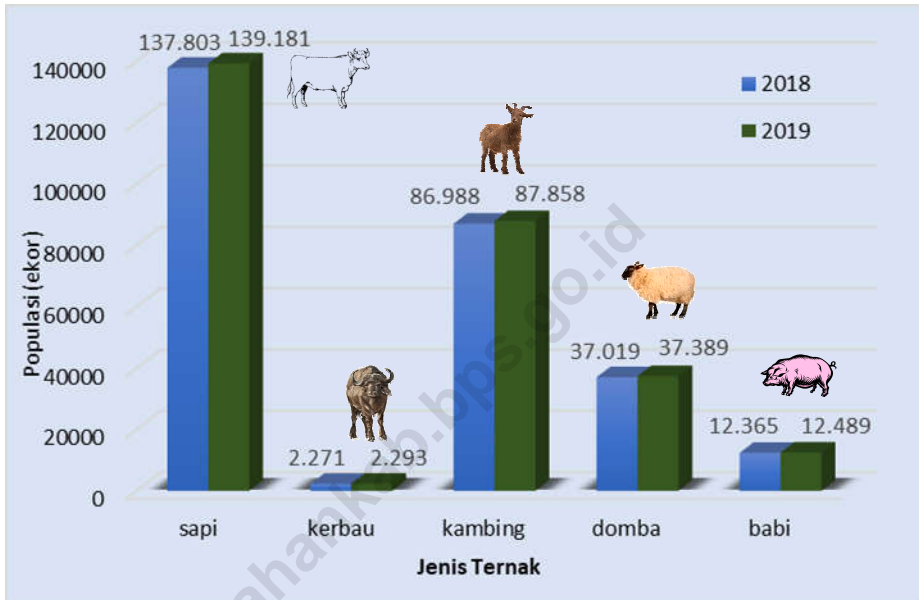


Sumber : Dinas Peternakan Kabupaten Asahan  
 Source : Animal Husbandry Service of Asahan Regency

**Populasi Ternak Menurut Jenis Ternak di Kabupaten Asahan (ekor),  
2018-2019**

**Gambar**  
**Figure**

**5.5** *Livestock Population by Kind of Livestock in Asahan Regency (tail),  
2018-2019*



Sumber : Dinas Peternakan Kabupaten Asahan

Source : *Animal Husbandry Service of Asahan Regency*

## 5.1 Hortikultura/Horticulture

**Tabel** 5.1.1 **Luas Panen Tanaman Sayuran Menurut Kecamatan dan Jenis Tanaman di Kabupaten Asahan (ha), 2018 dan 2019**  
**Table** 5.1.1 **Harvested Area of Vegetables by Subdistrict and Kind of Plant in Asahan Regency (ha), 2018 and 2019**

Kecamatan <i>District</i>	Bawang Merah <i>Shallot</i>		Cabai <i>Chili</i>		Petsai <i>Chinese Cabbage</i>	
	2018	2019	2018	2019	2018	2019
(1)	(2)	(3)	(4)	(5)	(6)	(7)
1. B. P. Mandoge	-	-	7	7	-	-
2. Bandar Pulau	-	-	13	19	-	-
3. Aek Songsongan	-	-	13	17	-	-
4. Rahuning	-	-	13	19	-	-
5. Pulau Rakyat	-	-	17	22	-	-
6. Aek Kuasan	-	-	9	18	-	-
7. Aek Ledong	-	-	6	15	-	-
8. Sei Kepayang	-	-	2	4	-	-
9. Sei Kepayang Barat	-	-	4	-	-	-
10. Sei Kepayang Timur	-	-	4	-	-	-
11. Tanjung Balai	-	-	2	-	3	-
12. Simpang Empat	-	-	6	3	7	12
13. Teluk Dalam	-	-	6	13	-	-
14. Air Batu	-	-	1	1	15	13
15. Sei Dadap	-	-	9	3	22	19
16. Buntu Pane	-	-	4	7	-	-
17. Tinggi Raja	-	-	19	14	-	-
18. Setia Janji	-	-	4	8	-	-
19. Meranti	-	-	7	7	-	-
20. Pulo Bandring	-	-	6	9	-	-
21. Rawang Panca Arga	1	-	23	16	-	-
22. Air Joman	5	7	22	25	457	414
23. Silau Laut	-	-	10	11	3	-
24. Kisaran Barat	-	-	-	2	-	-
25. Kisaran Timur	-	-	3	5	-	-
<b>Asahan</b>	<b>6</b>	<b>7</b>	<b>210</b>	<b>245</b>	<b>507</b>	<b>458</b>

Sumber : BPS, Statistik Pertanian Hortikultura SPH-SBS

Source : BPS-Statistics Indonesia, Agricultural Statistic for Horticulture SPH-SBS

**Tabel**  
**Table**

5.1.2

**Produksi Tanaman Sayuran Menurut Kecamatan dan Jenis  
Tanaman di Kabupaten Asahan (kuintal), 2018 dan 2019**  
*Production of Vegetables by Subdistrict and Kind of Plant in  
Asahan Regency (quintal), 2018 and 2019*

Kecamatan <i>District</i>	Bawang Merah <i>Shallot</i>		Cabai <i>Chili</i>		Petsai <i>Chinese Cabbage</i>	
	2018	2019	2018	2019	2018	2019
(1)	(2)	(3)	(4)	(5)	(6)	(7)
1. B. P. Mandoge	–	–	340	305	–	–
2. Bandar Pulau	–	–	1 011	963	–	–
3. Aek Songsongan	–	–	829	1 146	–	–
4. Rahuning	–	–	956	1 324	–	–
5. Pulau Rakyat	–	–	1 030	1 348	–	–
6. Aek Kuasan	–	–	643	990	–	–
7. Aek Ledong	–	–	381	932	–	–
8. Sei Kepayang	–	–	115	150	–	–
9. Sei Kepayang Barat	–	–	240	–	–	–
10. Sei Kepayang Timur	–	–	280	–	–	–
11. Tanjung Balai	–	–	145	–	220	–
12. Simpang Empat	–	–	360	94	480	661
13. Teluk Dalam	–	–	316	766	–	–
14. Air Batu	–	–	100	35	1 000	832
15. Sei Dadap	–	–	605	60	1 520	1 210
16. Buntu Pane	–	–	230	245	–	–
17. Tinggi Raja	–	–	1 100	865	–	–
18. Setia Janji	–	–	350	465	–	–
19. Meranti	–	–	505	290	–	–
20. Pulo Bandring	–	–	990	618	–	–
21. Rawang Panca Arga	50	–	1 165	700	–	–
22. Air Joman	500	620	1 383	1 030	30 600	27 880
23. Silau Laut	–	–	670	420	135	–
24. Kisaran Barat	–	–	–	135	–	–
25. Kisaran Timur	–	–	290	225	–	–
<b>Asahan</b>	<b>550</b>	<b>620</b>	<b>14 034</b>	<b>13 106</b>	<b>33 955</b>	<b>30 583</b>

Sumber : BPS, Statistik Pertanian Hortikultura SPH-SBS

Source : BPS-Statistics Indonesia, Agricultural Statistic for Horticulture SPH-SBS

**Tabel** 5.1.3 **Luas Panen Tanaman Sayuran dan Buah–Buahan Semusim Menurut Jenis Tanaman (ha) di Kabupaten Asahan, 2016 – 2019**  
**Table** 5.1.3 **Harvested Area of Seasonal Vegetables and Fruits by Kind of Plant (ha) in Asahan Regency, 2016 - 2019**

Jenis Tanaman <i>Kind of Plant</i>		2016	2017	2018	2019
(1)		(2)	(3)	(4)	(5)
<b>Sayuran/ Vegetables</b>					
1.	Bawang Daun/ <i>Wlech Onion</i>	...	–	–	–
2.	Bawang Merah/ <i>Shallot</i>	...	6	6	7
3.	Bawang Putih/ <i>Garlic</i>	...	–	–	–
4.	Bayam/ <i>Spinach</i>	...	469	526	646
5.	Buncis/ <i>Green Bean</i>	...	–	–	–
6.	Cabai Besar/ <i>Chili (Capsicum Annum)</i>	...	110	152	163
7.	Cabai Rawit/ <i>Chili (Capsicum Frutescens)</i>	...	82	58	82
8.	Cabai/ <i>Chili</i>	...	192	210	245
9.	Jamur/ <i>Mushroom</i>	...	700	760	525
10.	Kacang Merah/ <i>Red Bean</i>	...	–	–	–
11.	Kacang Panjang/ <i>Yarldlong Bean</i>	...	222	194	257
12.	Kangkung/ <i>Kangkong</i>	...	514	577	772
13.	Kembang Kol/ <i>Cauliflower</i>	...	–	–	–
14.	Kentang/ <i>Potato</i>	...	–	–	–
15.	Ketimun/ <i>Cucumber</i>	...	159	130	167
16.	Kubis/ <i>Cabbage</i>	...	–	–	–
17.	Labu Siam/ <i>Chayote</i>	...	–	–	–
18.	Lobak/ <i>Radish</i>	...	–	–	–
19.	Paprika/ <i>Bell Pepper</i>	...	–	–	–
20.	Petsai/ <i>Chinese Cabbage</i>	...	426	507	458
21.	Terung/ <i>Eggplant</i>	...	128	107	141
22.	Tomat/ <i>Tomato</i>	...	–	–	–
23.	Wortel/ <i>Carrot</i>	...	–	–	–
<b>Buah–buahan/ Fruits</b>					
24.	Blewah/ <i>Cantaloupe</i>	...	–	–	–
25.	Melon/ <i>Melon</i>	...	–	–	1
26.	Semangka/ <i>Watermelon</i>	...	125	345	87
27.	Stroberi/ <i>Strawberry</i>	...	–	–	–

Sumber : BPS, Statistik Pertanian Hortikultura SPH-SBS

Source : BPS-Statistics Indonesia, Agricultural Statistic for Horticulture SPH-SBS

**Tabel** 5.1.4 **Produksi Tanaman Sayuran dan Buah–Buahan Semusim Menurut Jenis Tanaman (kuintal) di Kabupaten Asahan, 2016 – 2019**  
**Table** 5.1.4 **Production of Seasonal Vegetables and Fruits by Kind of Plant (quintal) in Asahan Regency, 2016 - 2019**

Jenis Tanaman		2016	2017	2018	2019
Kind of Plant		(2)	(3)	(4)	(5)
(1)					
<b>Sayuran/ Vegetables</b>					
1.	Bawang Daun/ <i>Wlech Onion</i>	–	–	–	–
2.	Bawang Merah/ <i>Shallot</i>	150	690	550	620
3.	Bawang Putih/ <i>Garlic</i>	–	–	–	–
4.	Bayam/ <i>Spinach</i>	32 553	29 632	30 394	30 649
5.	Buncis/ <i>Green Bean</i>	–	–	–	–
6.	Cabai Besar/ <i>Chili (Capsicum Annum)</i>	8 581	9 423	10 487	8 473
7.	Cabai Rawit/ <i>Chili (Capsicum Frutescens)</i>	5 053	7 155	3 547	4 633
8.	Cabai/ <i>Chili</i>	13 634	16 578	14 034	13 106
9.	Jamur/ <i>Mushroom</i>	3 750	2 100	5 385	2 475
10.	Kacang Merah/ <i>Red Bean</i>	–	–	–	–
11.	Kacang Panjang/ <i>Yarldlong Bean</i>	20 223	18 947	12 657	14 254
12.	Kangkung/ <i>Kangkong</i>	35 794	30 019	30 461	32 212
13.	Kembang Kol/ <i>Cauliflower</i>	–	–	–	–
14.	Kentang/ <i>Potato</i>	–	–	–	–
15.	Ketimun/ <i>Cucumber</i>	30 961	24 819	12 260	14 076
16.	Kubis/ <i>Cabbage</i>	–	–	–	–
17.	Labu Siam/ <i>Chayote</i>	–	–	–	–
18.	Lobak/ <i>Radish</i>	–	–	–	–
19.	Paprika/ <i>Bell Pepper</i>	–	–	–	–
20.	Petsai/ <i>Chinese Cabbage</i>	44 128	30 543	33 955	30 583
21.	Terung/ <i>Eggplant</i>	12 950	14 243	7 931	8 629
22.	Tomat/ <i>Tomato</i>	–	–	–	–
23.	Wortel/ <i>Carrot</i>	–	–	–	–
<b>Buah–buahan/ Fruits</b>					
24.	Blewah/ <i>Cantaloupe</i>	–	–	–	–
25.	Melon/ <i>Melon</i>	–	–	–	120
26.	Semangka/ <i>Watermelon</i>	15 213	14 010	17 490	7 305
27.	Stroberi/ <i>Strawberry</i>	–	–	–	–

Sumber : BPS, Statistik Pertanian Hortikultura SPH-SBS

Source : BPS-Statistics Indonesia, Agricultural Statistic for Horticulture SPH-SBS

**Tabel** 5.1.5 **Luas Panen Tanaman Biofarmaka Menurut Kecamatan dan Jenis Tanaman di Kabupaten Asahan (m<sup>2</sup>), 2018 dan 2019**  
**Table** 5.1.5 **Harvested Area of Medicinal Plants by Subdistrict and Kind of Plant in Asahan Regency (m<sup>2</sup>), 2018 and 2019**

	Kecamatan <i>District</i>	Jahe <i>Ginger</i>		Laos/Lengkuas <i>Galanga</i>	
		2018	2019	2018	2019
	(1)	(2)	(3)	(4)	(5)
1.	B. P. Mandoge	1 800	400	600	200
2.	Bandar Pulau	–	160	–	20
3.	Aek Songsongan	1	84	–	21
4.	Rahuning	21	85	–	30
5.	Pulau Rakyat	–	95	–	60
6.	Aek Kuasan	–	40	–	25
7.	Aek Ledong	–	30	–	10
8.	Sei Kepayang	–	5	12	9
9.	Sei Kepayang Barat	30	20	20	40
10.	Sei Kepayang Timur	–	–	3	4
11.	Tanjung Balai	5	4	2	5
12.	Simpang Empat	2	2	1	4
13.	Teluk Dalam	2	21	2	16
14.	Air Batu	–	–	40	13
15.	Sei Dadap	–	–	–	8
16.	Buntu Pane	–	4 500	–	3 500
17.	Tinggi Raja	26	16	16	5
18.	Setia Janji	500	500	–	5
19.	Meranti	2	14	4	13
20.	Pulo Bandring	–	3	–	2
21.	Rawang Panca Arga	6	20	20	11
22.	Air Joman	94	160	420	240
23.	Silau Laut	–	16	–	21
24.	Kisaran Barat	2	12	2	21
25.	Kisaran Timur	4	10	4	9
	<b>Asahan</b>	2 495	6 197	1 146	4 292

Lanjutan Tabel/*Continued Table* 5.1.5

Kecamatan <i>District</i>	Kencur <i>East Indian Galangal</i>		Kunyit <i>Turmeric</i>	
	2018	2019	2018	2019
(1)	(6)	(7)	(8)	(9)
1. B. P. Mandoge	1 300	200	1 350	350
2. Bandar Pulau	–	140	–	70
3. Aek Songsongan	1	99	1	109
4. Rahuning	17	68	26	104
5. Pulau Rakyat	–	–	–	100
6. Aek Kuasan	–	–	–	45
7. Aek Ledong	–	30	–	45
8. Sei Kepayang	18	10	15	8
9. Sei Kepayang Barat	30	20	40	20
10. Sei Kepayang Timur	5	6	5	10
11. Tanjung Balai	3	9	4	9
12. Simpang Empat	–	3	2	2
13. Teluk Dalam	–	10	2	27
14. Air Batu	22	21	30	25
15. Sei Dadap	–	7	–	15
16. Buntu Pane	–	–	–	1 400
17. Tinggi Raja	13	6	35	20
18. Setia Janji	–	–	–	10
19. Meranti	2	10	2	8
20. Pulo Bandring	–	3	–	2
21. Rawang Panca Arga	4	10	4	18
22. Air Joman	–	–	485	510
23. Silau Laut	–	6	–	18
24. Kisaran Barat	2	1	2	6
25. Kisaran Timur	4	8	4	12
<b>Asahan</b>	1 421	667	2 007	2 943

Sumber : BPS, Statistik Pertanian Hortikultura SPH-SBS

Source : BPS-Statistics Indonesia, Agricultural Statistic for Horticulture SPH-SBS



**Tabel** 5.1.6 **Produksi Tanaman Biofarmaka Menurut Kecamatan dan Jenis Tanaman di Kabupaten Asahan (kg), 2018 dan 2019**  
**Table** 5.1.6 **Production of Medicinal Plants by Subdistrict and Kind of Plant in Asahan Regency (kg), 2018 and 2019**

Kecamatan <i>District</i>	Jahe <i>Ginger</i>		Laos/Lengkuas <i>Galanga</i>	
	2018	2019	2018	2019
(1)	(2)	(3)	(4)	(5)
1. B. P. Mandoge	6 000	1 112	2 250	556
2. Bandar Pulau	–	301	–	50
3. Aek Songsongan	4	344	–	43
4. Rahuning	115	410	–	90
5. Pulau Rakyat	–	369	–	180
6. Aek Kuasan	–	130	–	70
7. Aek Ledong	–	90	–	25
8. Sei Kepayang	–	10	53	17
9. Sei Kepayang Barat	156	55	84	103
10. Sei Kepayang Timur	–	–	16	12
11. Tanjung Balai	27	15	7	8
12. Simpang Empat	7	7	4	11
13. Teluk Dalam	8	63	8	48
14. Air Batu	–	–	160	59
15. Sei Dadap	–	–	–	14
16. Buntu Pane	–	8 980	–	6 265
17. Tinggi Raja	91	54	62	19
18. Setia Janji	2 850	2 065	–	9
19. Meranti	7	68	13	46
20. Pulo Bandring	–	9	–	5
21. Rawang Panca Arga	48	111	160	59
22. Air Joman	277	540	1 195	961
23. Silau Laut	–	23	–	38
24. Kisaran Barat	14	40	14	27
25. Kisaran Timur	12	46	14	45
<b>Asahan</b>	<b>9 616</b>	<b>14 842</b>	<b>4 040</b>	<b>8 760</b>

Lanjutan Tabel/*Continued Table* 5.1.6

Kecamatan <i>District</i>	Kencur <i>East Indian Galangial</i>		Kunyit <i>Turmeric</i>	
	2018	2019	2018	2019
(1)	(6)	(7)	(8)	(9)
1. B. P. Mandoge	2 600	356	4 595	912
2. Bandar Pulau	–	318	–	197
3. Aek Songsongan	2	278	4	366
4. Rahuning	79	186	162	255
5. Pulau Rakyat	–	–	–	383
6. Aek Kuasan	–	–	–	135
7. Aek Ledong	–	90	–	135
8. Sei Kepayang	43	23	61	27
9. Sei Kepayang Barat	75	29	164	40
10. Sei Kepayang Timur	16	15	32	35
11. Tanjung Balai	6	12	20	23
12. Simpang Empat	–	4	8	6
13. Teluk Dalam	–	25	7	80
14. Air Batu	44	57	131	85
15. Sei Dadap	–	17	–	36
16. Buntu Pane	–	–	–	3 874
17. Tinggi Raja	27	18	115	78
18. Setia Janji	–	–	–	24
19. Meranti	4	38	7	46
20. Pulo Bandring	–	11	–	5
21. Rawang Panca Arga	32	39	36	85
22. Air Joman	–	–	1 245	1 575
23. Silau Laut	–	15	–	42
24. Kisaran Barat	9	3	12	18
25. Kisaran Timur	8	31	16	31
<b>Asahan</b>	2 945	1 565	6 615	8 493

Sumber : BPS, Statistik Pertanian Hortikultura SPH-SBS

Source : BPS-Statistics Indonesia, Agricultural Statistic for Horticulture SPH-SBS

**Tabel** 5.1.7 **Luas Panen Tanaman Biofarmaka Menurut Jenis Tanaman (m<sup>2</sup>) di Kabupaten Asahan, 2016 - 2019**  
**Table** 5.1.7 **Harvested Area of Medicinal Plants by Kind of Plant (m<sup>2</sup>) in Asahan Regency, 2016 - 2019**

Jenis Tanaman <i>Kind of Plant</i>		2016	2017	2018	2019
(1)		(2)	(3)	(4)	(5)
1.	Dlingo/Dringo/ Sweet Root/ <i>Calamus</i>	–	3	5	153
2.	Jahe/ <i>Ginger</i>	16 681	6 718	2 495	6 197
3.	Kapulaga/ <i>Java Cardamon</i>	–	8	–	–
4.	Keji Beling/Kecibeling/ <i>Strobilanthes crisp</i> a	40	–	–	3
5.	Kencur/ <i>East Indian Galangal</i>	19 329	8 217	1 421	667
6.	Kunyit/ <i>Turmeric</i>	10 728	7 966	2 007	2 943
7.	Laos/Lengkuas/ <i>Galanga</i>	9 752	6 369	1 146	4 292
8.	Lempuyang/ <i>Zingiber Aromaticum</i>	41	22	14	97
9.	Lidah Buaya/ <i>Oliviera</i>	–	–	–	15
10.	Mahkota Dewa/ <i>God's Crown</i>	35	13	–	61
11.	Mengkudu/Pace/ <i>Indian Mulberry</i>	–	1	–	58
12.	Sambiloto/ <i>King of Bitter</i>	–	5	25	13
13.	Temuireng/ <i>Black Turmeric</i>	34	13	10	50
14.	Temukunci/ <i>Chinese Keys</i>	20	11	8	86
15.	Temulawak/ <i>Java Turmeric</i>	87	92	53	335

Sumber : BPS, Statistik Pertanian Hortikultura SPH-SBS

Source : BPS-Statistics Indonesia, Agricultural Statistic for Horticulture SPH-SBS

Tabel  
Table

5.1.8

**Produksi Tanaman Biofarmaka Menurut Jenis Tanaman (kg) di Kabupaten Asahan, 2016 – 2019**  
***Production of Medicinal Plants by Kind of Plant (kg) di Asahan Regency, 2016 - 2019***

Jenis Tanaman <i>Kind of Plant</i>		2016	2017	2018	2019
(1)		(2)	(3)	(4)	(5)
1.	Dlingo/Dringo/ <i>Sweet Root/Calamus</i>	–	12	12	356
2.	Jahe/ <i>Ginger</i>	25 911	19 874	9 616	14 842
3.	Kapulaga/ <i>Java Cardamon</i>	–	21	–	–
4.	Keji Beling/Kecibeling/ <i>Strobilanthes crisp</i>	146	–	–	6
5.	Kencur/ <i>East Indian Galangal</i>	22 760	15 764	2 945	1 565
6.	Kunyit/ <i>Turmeric</i>	18 323	26 243	6 615	8 493
7.	Laos/Lengkuas/ <i>Galanga</i>	17 613	20 228	4 040	8 760
8.	Lempuyang/ <i>Zingiber Aromaticum</i>	105	114	56	315
9.	Lidah Buaya/ <i>Oliviera</i>	–	–	–	33
10.	Mahkota Dewa/ <i>God's Crown</i>	660	156	–	1 465
11.	Mengkudu/Pace/ <i>Indian Mulberry</i>	–	15	–	237
12.	Sambiloto/ <i>King of Bitter</i>	–	10	27	21
13.	Temuireng/ <i>Black Turmeric</i>	76	68	27	126
14.	Temukunci/ <i>Chinese Keys</i>	41	66	23	187
15.	Temulawak/ <i>Java Turmeric</i>	245	306	214	854

Sumber : BPS, Statistik Pertanian Hortikultura SPH-SBS

Source : BPS-Statistics Indonesia, *Agricultural Statistic for Horticulture SPH-SBS*

**Tabel** 5.1.9 **Luas Panen Tanaman Hias Menurut Kecamatan dan Jenis Tanaman di Kabupaten Asahan (m<sup>2</sup>), 2018 dan 2019**  
**Table** 5.1.9 **Harvested Area of Ornamental Plants by Subdistrict and Kind of Plant in Asahan Regency (m<sup>2</sup>), 2018 and 2019**

Kecamatan <i>District</i>	Anggrek <i>Orchid</i>		Krisan <i>Chrysantemum</i>	
	2018	2019	2018	2019
(1)	(2)	(3)	(4)	(5)
1. B. P. Mandoge	–	–	–	–
2. Bandar Pulau	–	–	–	–
3. Aek Songsongan	–	–	–	–
4. Rahuning	–	–	–	–
5. Pulau Rakyat	–	–	–	–
6. Aek Kuasan	–	–	–	–
7. Aek Ledong	–	–	–	–
8. Sei Kepayang	–	–	–	–
9. Sei Kepayang Barat	–	–	–	–
10. Sei Kepayang Timur	3	2	–	–
11. Tanjung Balai	–	–	–	–
12. Simpang Empat	–	–	–	–
13. Teluk Dalam	–	–	–	–
14. Air Batu	–	–	–	–
15. Sei Dadap	–	–	–	–
16. Buntu Pane	–	–	–	–
17. Tinggi Raja	–	–	–	–
18. Setia Janji	–	–	–	–
19. Meranti	–	–	–	–
20. Pulo Bandring	3	3	–	–
21. Rawang Panca Arga	–	–	–	–
22. Air Joman	–	–	–	–
23. Silau Laut	–	–	–	–
24. Kisaran Barat	–	–	–	–
25. Kisaran Timur	–	–	–	–
<b>Asahan</b>	<b>6</b>	<b>5</b>	<b>–</b>	<b>–</b>

Sumber : BPS, Statistik Pertanian Hortikultura SPH-SBS

Source : BPS-Statistics Indonesia, Agricultural Statistic for Horticulture SPH-SBS

Tabel  
Table

5.1.10

**Produksi Tanaman Hias Menurut Kecamatan dan Jenis Tanaman di Kabupaten Asahan (m<sup>2</sup>), 2018 dan 2019**  
***Production of Ornamental Plants by Subdistrict and Kind of Plant in Asahan Regency (m<sup>2</sup>), 2018 and 2019***

Kecamatan <i>District</i>	Anggrek <i>Orchid</i>		Krisan <i>Chrysantemum</i>	
	2018	2019	2018	2019
(1)	(2)	(3)	(4)	(5)
1. B. P. Mandoge	–	–	–	–
2. Bandar Pulau	–	–	–	–
3. Aek Songsongan	–	–	–	–
4. Rahuning	–	–	–	–
5. Pulau Rakyat	–	–	–	–
6. Aek Kuasan	–	–	–	–
7. Aek Ledong	–	–	–	–
8. Sei Kepayang	–	–	–	–
9. Sei Kepayang Barat	–	–	–	–
10. Sei Kepayang Timur	68	5	–	–
11. Tanjung Balai	–	–	–	–
12. Simpang Empat	–	–	–	–
13. Teluk Dalam	–	–	–	–
14. Air Batu	–	–	–	–
15. Sei Dadap	–	–	–	–
16. Buntu Pane	–	–	–	–
17. Tinggi Raja	–	–	–	–
18. Setia Janji	–	–	–	–
19. Meranti	–	–	–	–
20. Pulo Bandring	26	46	–	–
21. Rawang Panca Arga	–	–	–	–
22. Air Joman	–	–	–	–
23. Silau Laut	–	–	–	–
24. Kisaran Barat	–	–	–	–
25. Kisaran Timur	–	–	–	–
<b>Asahan</b>	<b>94</b>	<b>51</b>	–	–

Sumber : BPS, Statistik Pertanian Hortikultura SPH-SBS

Source : BPS-Statistics Indonesia, Agricultural Statistic for Horticulture SPH-SBS

**Tabel** 5.1.11 **Luas Panen Tanaman Hias Menurut Jenis Tanaman (m<sup>2</sup>) di Kabupaten Asahan, 2018 dan 2019**  
**Table** 5.1.11 **Harvested Area of Ornamental Plants by Kind of Plant (m<sup>2</sup>) in Asahan Regency, 2018 and 2019**

Jenis Tanaman <i>Kind of Plant</i>		2018	2019
(1)		(2)	(3)
1.	Adenium (Kamboja Jepang)/ <i>Adenium obesum</i>	-	-
2.	Aglaonema/ <i>Chinese evergreens</i>	-	-
3.	Anggrek/ <i>Orchid</i>	6	-
4.	Anthurium Bunga/ <i>Flamingo Lily Flower</i>	-	-
5.	Anthurium Daun/ <i>Laceleaf</i>	-	-
6.	Anyelir/ <i>Carnation</i>	-	-
7.	Caladium/ <i>Heart of Jesus</i>	-	-
8.	Cordyline/ <i>Cordyline</i>	-	-
9.	Diffenbachia/ <i>Dumb canes</i>	-	-
10.	Dracaena/ <i>Dracaena</i>	-	-
11.	Euphorbia/ <i>Spurges</i>	-	-
12.	Gladiol/ <i>Gladiol</i>	-	-
13.	Herbras/ <i>Gerbera</i>	-	-
14.	Krisan/ <i>Chrysantemum</i>	-	-
15.	Mawar/ <i>Rose</i>	-	-
16.	Melati/ <i>Jasmine</i>	-	-
17.	Monstera/ <i>Swiss cheese plant</i>	-	-
18.	Pakis/ <i>Fern</i>	-	-
19.	Palem/ <i>Palm</i>	20	-
20.	Pedang-pedangan/ <i>Sansevieria</i>	-	-
21.	Pisang-pisangan/ <i>Heliconia</i>	-	-
22.	Philodendron/ <i>Philodendron</i>	-	-
23.	Sedap Malam/ <i>Tuberose</i>	-	-
24.	Soka/ <i>Ixora</i>	-	-

Sumber : BPS, Statistik Pertanian Hortikultura SPH-SBS  
 Source : BPS-Statistics Indonesia, Agricultural Statistic for Horticulture SPH-SBS

Tabel  
Table

5.1.12

**Produksi Tanaman Hias Menurut Jenis Tanaman (m<sup>2</sup>) di  
Kabupaten Asahan, 2018 dan 2019**  
*Production of Ornamental Plants by Kind of Plant (m<sup>2</sup>) in Asahan  
Regency, 2018 and 2019*

Jenis Tanaman <i>Kind of Plant</i>		2018	2019
(1)		(2)	(3)
1.	Adenium (Kamboja Jepang)/ <i>Adenium obesum</i>	-	-
2.	Aglaonema/ <i>Chinese evergreens</i>	-	-
3.	Anggrek/ <i>Orchid</i>	94	-
4.	Anthurium Bunga/ <i>Flamingo Lily Flower</i>	-	-
5.	Anthurium Daun/ <i>Laceleaf</i>	-	-
6.	Anyelir/ <i>Carnation</i>	-	-
7.	Caladium/ <i>Heart of Jesus</i>	-	-
8.	Cordyline/ <i>Cordyline</i>	-	-
9.	Diffenbachia/ <i>Dumb canes</i>	-	-
10.	Dracaena/ <i>Dracaena</i>	-	-
11.	Euphorbia/ <i>Spurges</i>	-	-
12.	Gladiol/ <i>Gladiol</i>	-	-
13.	Herbras/ <i>Gerbera</i>	-	-
14.	Krisan/ <i>Chrysantemum</i>	-	-
15.	Mawar/ <i>Rose</i>	-	-
16.	Melati/ <i>Jasmine</i>	-	-
17.	Monstera/ <i>Swiss cheese plant</i>	-	-
18.	Pakis/ <i>Fern</i>	-	-
19.	Palem/ <i>Palm</i>	27	-
20.	Pedang-pedangan/ <i>Sansevieria</i>	-	-
21.	Pisang-pisangan/ <i>Heliconia</i>	-	-
22.	Philodendron/ <i>Philodendron</i>	-	-
23.	Sedap Malam/ <i>Tuberose</i>	-	-
24.	Soka/ <i>Ixora</i>	-	-

Sumber : BPS, Statistik Pertanian Hortikultura SPH-SBS

Source : BPS-Statistics Indonesia, Agricultural Statistic for Horticulture SPH-SBS



**Tabel** 5.1.13 **Produksi Buah-buahan Menurut Jenis Tanaman Menurut Kecamatan di Kabupaten Asahan (kuintal), 2018 dan 2019**  
**Table** 5.1.13 **Production of Fruits by Kind of Plant by Subdistrict in Asahan Regency (quintal), 2018 and 2019**

Kecamatan <i>District</i>	Mangga <i>Mango</i>		Durian <i>Durian</i>	
	2018	2019	2018	2019
(1)	(2)	(3)	(4)	(5)
1. B. P. Mandoge	565	117	82	775
2. Bandar Pulau	1 038	2 415	2 865	880
3. Aek Songsongan	850	698	706	1 285
4. Rahuning	608	619	98	380
5. Pulau Rakyat	558	336	556	710
6. Aek Kuasan	2 262	1 085	435	1 067
7. Aek Ledong	1 325	941	213	447
8. Sei Kepayang	362	467	–	–
9. Sei Kepayang Barat	265	188	–	–
10. Sei Kepayang Timur	1 707	1 191	–	–
11. Tanjung Balai	78	163	8	21
12. Simpang Empat	392	970	84	477
13. Teluk Dalam	100	180	52	146
14. Air Batu	433	540	1 282	1 941
15. Sei Dadap	2 128	1 815	968	1 523
16. Buntu Pane	369	301	1 606	1 225
17. Tinggi Raja	700	258	1 518	1 392
18. Setia Janji	494	217	716	345
19. Meranti	1 386	1 124	38	55
20. Pulo Bandring	263	470	550	541
21. Rawang Panca Arga	1 247	1 270	168	217
22. Air Joman	736	1 220	1 012	238
23. Silau Laut	756	301	1 008	403
24. Kisaran Barat	844	1 060	46	18
25. Kisaran Timur	881	868	81	149
<b>Asahan</b>	<b>20 347</b>	<b>18 814</b>	<b>14 092</b>	<b>14 235</b>

Lanjutan Tabel/*Continued Table 5.1.13*

Kecamatan <i>District</i>	Jeruk <i>Orange</i>		Pisang <i>Banana</i>	
	2018	2019	2018	2019
(1)	(6)	(7)	(8)	(9)
1. B. P. Mandoge	82	129	1 535	1 143
2. Bandar Pulau	135	359	417	1 335
3. Aek Songsongan	–	–	712	415
4. Rahuning	–	–	171	103
5. Pulau Rakyat	112	84	279	303
6. Aek Kuasan	19	18	804	834
7. Aek Ledong	–	–	468	479
8. Sei Kepayang	8	8	2 208	2 666
9. Sei Kepayang Barat	13	13	1 373	762
10. Sei Kepayang Timur	–	–	1 316	1 440
11. Tanjung Balai	–	–	7 135	4 668
12. Simpang Empat	18	11	91	712
13. Teluk Dalam	14	12	20	43
14. Air Batu	8	16	2 605	1 031
15. Sei Dadap	328	339	6 713	5 064
16. Buntu Pane	163	89	673	298
17. Tinggi Raja	81	15	6 054	4 595
18. Setia Janji	12	15	3 089	351
19. Meranti	183	160	1 428	1 873
20. Pulo Bandring	8	8	478	338
21. Rawang Panca Arga	60	25	622	810
22. Air Joman	73	60	8 762	4 082
23. Silau Laut	–	–	12 720	9 665
24. Kisaran Barat	–	–	422	268
25. Kisaran Timur	–	–	509	420
<b>Asahan</b>	<b>1 317</b>	<b>1 361</b>	<b>60 604</b>	<b>43 698</b>

Lanjutan Tabel/*Continued Table 5.1.13*

Kecamatan <i>District</i>	Pepaya <i>Papaya</i>		Salak <i>Salacca</i>	
	2018	2019	2018	2019
(1)	(10)	(11)	(12)	(13)
1. B. P. Mandoge	208	200	–	–
2. Bandar Pulau	88	119	–	–
3. Aek Songsongan	222	126	126	49
4. Rahuning	427	210	–	–
5. Pulau Rakyat	78	46	–	–
6. Aek Kuasan	41	55	26	16
7. Aek Ledong	10	9	–	–
8. Sei Kepayang	120	138	–	–
9. Sei Kepayang Barat	515	294	–	–
10. Sei Kepayang Timur	37	105	–	–
11. Tanjung Balai	350	252	–	–
12. Simpang Empat	401	496	4	5
13. Teluk Dalam	34	41	–	–
14. Air Batu	181	78	12	37
15. Sei Dadap	439	904	12	10
16. Buntu Pane	329	475	27	22
17. Tinggi Raja	110	122	112	101
18. Setia Janji	387	413	24	16
19. Meranti	325	458	–	–
20. Pulo Bandring	182	205	106	108
21. Rawang Panca Arga	293	74	127	72
22. Air Joman	93	77	15 034	10 082
23. Silau Laut	51	60	8	12
24. Kisaran Barat	270	78	–	–
25. Kisaran Timur	371	292	–	–
<b>Asahan</b>	<b>5 562</b>	<b>43 698</b>	<b>15 618</b>	<b>10 530</b>

Sumber : BPS, Statistik Pertanian Hortikultura SPH-TH

Source : BPS-Statistics Indonesia, Agricultural Statistic for Horticulture SPH-SBS

**Tabel** 5.1.14 **Produksi Buah–Buahan dan Sayuran Tahunan Menurut Jenis Tanaman di Kabupaten Asahan (kuintal), 2018 – 2019**  
**Table** 5.1.14 **Production of Annual Fruits and Vegetables by Kind of Plant in Asahan Regency (quintal), 2018 - 2019**

Jenis Tanaman		2018	2019
Kind of Plant			
(1)		(2)	(3)
<b>Buah–Buahan/ Fruits</b>			
1.	Alpukat/ <i>Avocado</i>	2 309	2 146
2.	Anggur/ <i>Grape</i>	-	2 142
3.	Apel/ <i>Apple</i>	-	3 495
4.	Belimbing/ <i>Star Fruit</i>	2 551	14 235
5.	Duku/Langsak/Kokosan/ <i>Duku</i>	3 520	23 350
6.	Durian/ <i>Durian</i>	14 092	7 128
7.	Jambu Air/ <i>Rose Apple</i>	19 939	1 667
8.	Jambu Biji/ <i>Guava</i>	7 263	1 361
9.	Jeruk Besar/ <i>Pomelo</i>	1 829	3 028
10.	Jeruk Siam/Kepron/ <i>Tangerine/Orange</i>	1 317	18 814
11.	Jeruk/ <i>Orange (Tangerine + Pomelo)</i>	3 146	2 342
12.	Mangga/ <i>Mango</i>	20 347	38
13.	Manggis/ <i>Mangosteen</i>	4 947	9 151
14.	Markisa/ <i>Marquisa</i>	37	875
15.	Nangka/Cempedak/ <i>Jack Fruit</i>	8 354	5 327
16.	Nenas/ <i>Pineapple</i>	998	43 698
17.	Pepaya/ <i>Papaya</i>	5 562	15 888
18.	Pisang/ <i>Banana</i>	60 604	10 530
19.	Rambutan/ <i>Rambutan</i>	15 429	6 743
20.	Salak/ <i>Salacca</i>	15 618	2 076
21.	Sawo/Sapodilla/ <i>Star Apple</i>	6 156	863
22.	Sirsak/ <i>Soursop</i>	1 749	983
23.	Sukun/ <i>Bread Fruit</i>	857	3 187
<b>Sayuran/ Vegetables</b>			614
24.	Jengkol/ <i>Jengkol</i>	1 134	2 146
25.	Melinjo/ <i>Melinjo</i>	1 754	2 142
26.	Petai/ <i>Twisted Cluster Bean</i>	714	3 495

Sumber : BPS, Statistik Pertanian Hortikultura SPH-BST

Source : BPS-Statistics Indonesia, Agricultural Statistic for Horticulture SPH-BST

**Tabel** 5.1.15 **Luas Panen Tanaman Sayuran Menurut Kecamatan dan Jenis Sayuran Di Kabupaten Asahan (ha), 2019**  
**Table** 5.1.15 **Vegetables Harvested Area by District and Type of Vegetables in Asahan Regency (ha), 2019**

	<b>Kecamatan</b> <i>District</i>	<b>Petsai/Sawi</b> <i>Petsai</i>	<b>Kacang Merah</b> <i>Red Beans</i>	<b>Kacang Panjang</b> <i>Long Beans</i>	<b>Cabe Besar</b> <i>Great Chilli</i>
	(1)	(2)	(3)	(4)	(5)
1.	B. P. Mandoge	-	-	9	4
2.	Bandar Pulau	-	-	13	11
3.	Aek Songsongan	-	-	12	11
4.	Rahuning	-	-	13	10
5.	Pulau Rakyat	-	-	14	13
6.	Aek Kuasan	-	-	15	10
7.	Aek Ledong	-	-	16	8
8.	Sei Kepayang	-	-	-	4
9.	Sei Kepayang Barat	-	-	-	-
10.	Sei Kepayang Timur	-	-	-	-
11.	Tanjung Balai	-	-	2	-
12.	Simpang Empat	12	-	7	2
13.	Teluk Dalam	-	-	16	9
14.	Air Batu	13	-	6	1
15.	Sei Dadap	19	-	7	3
16.	Buntu Pane	-	-	8	4
17.	Tinggi Raja	-	-	12	13
18.	Setia Janji	-	-	10	6
19.	Meranti	-	-	12	6
20.	Pulo Bandring	-	-	11	8
21.	Rawang Panca Arga	-	-	14	10
22.	Air Joman	414	-	24	16
23.	Silau Laut	-	-	13	9
24.	Kisaran Barat	-	-	12	1
25.	Kisaran Timur	-	-	11	4
	<b>Asahan</b>	<b>458</b>	<b>-</b>	<b>257</b>	<b>163</b>

Lanjutan Tabel/*Continued Table* 5.1.15

	Kecamatan <i>District</i>	Cabe Rawit <i>Cayenne Pepper</i>	Terung <i>Eggplant</i>	Ketimun <i>Cucumber</i>	Labu Silam <i>Chayote</i>
	(1)	(6)	(7)	(8)	(9)
1.	B. P. Mandoge	3	1	3	-
2.	Bandar Pulau	8	9	10	-
3.	Aek Songsongan	6	13	11	-
4.	Rahuning	9	9	8	-
5.	Pulau Rakyat	9	9	12	-
6.	Aek Kuasan	8	12	14	-
7.	Aek Ledong	7	8	9	-
8.	Sei Kepayang	-	-	-	-
9.	Sei Kepayang Barat	-	-	-	-
10.	Sei Kepayang Timur	-	-	-	-
11.	Tanjung Balai	-	3	1	-
12.	Simpang Empat	1	5	1	-
13.	Teluk Dalam	4	10	9	-
14.	Air Batu	-	4	5	-
15.	Sei Dadap	-	4	6	-
16.	Buntu Pane	3	1	6	-
17.	Tinggi Raja	1	8	4	-
18.	Setia Janji	2	1	2	-
19.	Meranti	1	8	10	-
20.	Pulo Bandring	1	-	7	-
21.	Rawang Panca Arga	6	13	12	-
22.	Air Joman	9	12	12	-
23.	Silau Laut	2	11	13	-
24.	Kisaran Barat	1	-	-	-
25.	Kisaran Timur	1	-	12	-
	<b>Asahan</b>	<b>82</b>	<b>141</b>	<b>167</b>	<b>-</b>

Lanjutan Tabel/Continued Table 5.1.15

	<b>Kecamatan</b> <i>District</i>	<b>Kangkung</b> <i>Kale</i>	<b>Bayam</b> <i>Spinach</i>	<b>Semangka</b> <i>Watermelon</i>
	(1)	(10)	(11)	(12)
1.	B. P. Mandoge	12	-	1
2.	Bandar Pulau	23	16	1
3.	Aek Songsongan	17	16	3
4.	Rahuning	19	19	2
5.	Pulau Rakyat	25	27	7
6.	Aek Kuasan	25	21	13
7.	Aek Ledong	22	20	5
8.	Sei Kepayang	-	-	-
9.	Sei Kepayang Barat	-	-	-
10.	Sei Kepayang Timur	-	-	-
11.	Tanjung Balai	12	-	-
12.	Simpang Empat	12	12	-
13.	Teluk Dalam	23	19	2
14.	Air Batu	13	13	-
15.	Sei Dadap	18	16	-
16.	Buntu Pane	12	-	-
17.	Tinggi Raja	9	4	3
18.	Setia Janji	13	-	-
19.	Meranti	20	19	12
20.	Pulo Bandring	-	-	3
21.	Rawang Panca Arga	22	19	35
22.	Air Joman	442	393	-
23.	Silau Laut	15	14	-
24.	Kisaran Barat	18	18	-
25.	Kisaran Timur	-	-	-
	<b>Asahan</b>	<b>772</b>	<b>646</b>	<b>87</b>

Sumber : Dinas Pertanian Kabupaten Asahan

Source : Agriculture Service of Asahan Regency

Keterangan/Note: Data 2019 Angka Sementara/ Preliminary Figures

Tabel  
Table

5.1.16

**Produksi Tanaman Sayuran Menurut Kecamatan dan Jenis Sayuran Di Kabupaten Asahan (ton), 2019**  
*Vegetable Production by District and Types of Vegetables (ton), 2019*

	<b>Kecamatan District</b>	<b>Petsai/Sawi Petsai</b>	<b>Kacang Merah Red Beans</b>	<b>Kacang Panjang Long Beans</b>	<b>Cabe Besar Great Chilli</b>
	(1)	(2)	(3)	(4)	(5)
1.	B. P. Mandoge	-	-	48,0	21,0
2.	Bandar Pulau	-	-	83,7	50,9
3.	Aek Songsongan	-	-	72,7	76,7
4.	Rahuning	-	-	70,6	64,4
5.	Pulau Rakyat	-	-	87,2	75,0
6.	Aek Kuasan	-	-	97,0	48,5
7.	Aek Ledong	-	-	80,3	53,1
8.	Sei Kepayang	-	-	-	15,0
9.	Sei Kepayang Barat	-	-	-	-
10.	Sei Kepayang Timur	-	-	-	-
11.	Tanjung Balai	-	-	16,0	-
12.	Simpang Empat	66,1	-	46,5	6,4
13.	Teluk Dalam	-	-	100,4	47,5
14.	Air Batu	83,2	-	25,5	3,5
15.	Sei Dadap	121,0	-	49,5	6,0
16.	Buntu Pane	-	-	48,0	15,5
17.	Tinggi Raja	-	-	73,5	81,0
18.	Setia Janji	-	-	61,0	36,0
19.	Meranti	-	-	58,5	25,5
20.	Pulo Bandring	-	-	63,0	55,8
21.	Rawang Panca Arga	-	-	67,5	46,0
22.	Air Joman	2 788,0	-	99,5	59,0
23.	Silau Laut	-	-	57,5	37,0
24.	Kisaran Barat	-	-	59,5	5,0
25.	Kisaran Timur	-	-	60,0	18,5
	<b>Asahan</b>	<b>3 058,3</b>	<b>-</b>	<b>1 425,4</b>	<b>847,3</b>



Lanjutan Tabel/Continued Table 5.1.16

Kecamatan <i>District</i>	Cabe Rawit <i>Cayenne Pepper</i>	Terung <i>Eggplant</i>	Ketimun <i>Cucumber</i>	Labu Siam <i>Chayote</i>
(1)	(6)	(7)	(8)	(9)
1. B. P. Mandoge	9,5	2,5	35,0	-
2. Bandar Pulau	45,4	64,5	81,1	-
3. Aek Songsongan	37,9	88,8	74,0	-
4. Rahuning	68,0	56,2	69,5	-
5. Pulau Rakyat	59,8	66,8	90,6	-
6. Aek Kuasan	50,5	109,8	131,3	-
7. Aek Ledong	40,1	67,5	87,3	-
8. Sei Kepayang	-	-	-	-
9. Sei Kepayang Barat	-	-	-	-
10. Sei Kepayang Timur	-	-	-	-
11. Tanjung Balai	-	19,0	12,0	-
12. Simpang Empat	3,0	17,5	6,0	-
13. Teluk Dalam	29,1	58,3	73,8	-
14. Air Batu	-	28,0	58,2	-
15. Sei Dadap	-	29,5	55,0	-
16. Buntu Pane	9,0	4,0	71,5	-
17. Tinggi Raja	5,5	56,0	57,5	-
18. Setia Janji	10,5	4,0	4,0	-
19. Meranti	3,5	34,0	62,0	-
20. Pulo Bandring	6,0	-	76,0	-
21. Rawang Panca Arga	24,0	43,5	59,0	-
22. Air Joman	44,0	60,5	76,8	-
23. Silau Laut	5,0	52,5	109,0	-
24. Kisaran Barat	8,5	-	-	-
25. Kisaran Timur	4,0	-	118,0	-
<b>Asahan</b>	<b>463,3</b>	<b>862,9</b>	<b>1 407,6</b>	<b>-</b>

Lanjutan Tabel/*Continued Table* 5.1.16

Kecamatan <i>District</i>	Kangkung <i>Kale</i>	Bayam <i>Spinach</i>	Semangka <i>Watermelon</i>
(1)	(10)	(11)	(12)
1. B. P. Mandoge	67,5	-	10,0
2. Bandar Pulau	71,2	50,9	10,0
3. Aek Songsongan	57,6	48,3	52,5
4. Rahuning	64,8	66,4	18,0
5. Pulau Rakyat	82,1	106,8	85,0
6. Aek Kuasan	88,1	74,7	146,5
7. Aek Ledong	79,5	68,8	58,5
8. Sei Kepayang	-	-	-
9. Sei Kepayang Barat	-	-	-
10. Sei Kepayang Timur	-	-	-
11. Tanjung Balai	65,0	-	-
12. Simpang Empat	61,7	69,1	-
13. Teluk Dalam	77,2	80,5	10,0
14. Air Batu	68,0	69,0	-
15. Sei Dadap	78,5	73,4	-
16. Buntu Pane	58,0	-	-
17. Tinggi Raja	42,5	22,5	30,0
18. Setia Janji	60,5	-	-
19. Meranti	72,5	70,0	140,0
20. Pulo Bandring	-	-	30,0
21. Rawang Panca Arga	75,5	61,5	140,0
22. Air Joman	1 905,0	2 050,0	-
23. Silau Laut	74,5	80,0	-
24. Kisaran Barat	71,5	73,0	-
25. Kisaran Timur	-	-	-
<b>Asahan</b>	<b>3 221,2</b>	<b>3 064,9</b>	<b>730,5</b>

Sumber : Dinas Pertanian Kabupaten Asahan

Source : *Agriculture Service of Asahan Regency*

Keterangan/Note: Data 2019 Angka Sementara/ *Preliminary Figures*

**Tabel** 5.1.17 **Luas Tanam, Luas Panen, Produksi dan Rata-Rata Produksi Sayur-Sayuran Menurut Jenisnya, 2019**  
**Table** 5.1.17 **Planted Area, Harvested Area, Production and Average Yield per Hectare of Vegetables, 2019**

Jenis Sayur <i>Type of Vegetables</i>		Luas Tanam <i>Planted Area</i> (ha)	Luas Panen <i>Harvested Area</i> (ha)	Produksi <i>Production</i> (ton)	Rata-rata Produksi <i>Average Yield</i> (kg/ha)
(1)	(2)	(3)	(4)	(5)	
1. Bawang Merah/ <i>Red Onion</i>	3,0	7,0	62,0	88,57	
2. Bawang Putih/ <i>Garlic</i>	-	-	-	-	
3. Bawang Daun/ <i>Spring Onion</i>	-	-	-	-	
4. Kentang/ <i>Potato</i>	-	-	-	-	
5. Kubis/ <i>Cabbage</i>	-	-	-	-	
6. Sawi/Petsai/ <i>Petsai</i>	450,0	458,0	3 058,3	66,78	
7. Cabe Rawit/ <i>Cayenne Pepper</i>	85,0	82,0	463,3	56,50	
8. Lobak/ <i>Radish</i>	-	-	-	-	
9. Kacang Merah/ <i>Red Beans</i>	-	-	-	-	
10. Kacang Panjang/ <i>Long Beans</i>	262,0	257,0	142,5	5,55	
11. Cabe Besar/ <i>Great Chilli</i>	158,0	163,0	847,3	51,98	
12. Jamur/ <i>Mushroom **)</i>	0,045	0,0525	2,475	471,43	
13. Tomat/ <i>Tomato</i>	-	-	-	-	
14. Terung/ <i>Eggplant</i>	142,0	141,0	862,9	61,20	
15. Buncis/ <i>Bean</i>	-	-	-	-	
16. Ketimun/ <i>Cucumber</i>	172,0	167,0	1 407,6	84,29	
17. Labu Siam/ <i>Chayote</i>	-	-	-	-	
18. Kangkung/ <i>Kale</i>	774,0	772,0	3 221,2	41,73	
19. Bayam/ <i>Spinach</i>	646,0	646,0	3 064,9	47,44	
20. Arcis/ <i>Arcis</i>	-	-	-	-	
21. Kembang Kol/ <i>Cauliflower</i>	-	-	-	-	
22. Semangka/ <i>Watermelon</i>	86,0	87,0	730,5	83,97	

Sumber : Dinas Pertanian Kabupaten Asahan  
 Source : *Agriculture Service of Asahan Regency*  
 Keterangan/Note: Data 2019 Angka Sementara / *Preliminary Figures*  
 Satuan Produksi (kg), Rata-rata produksi (kg/m<sup>2</sup>) dan Luasan (m<sup>2</sup>)

**Tabel** 5.1.18 **Produksi Buah-buahan Menurut Kecamatan dan Jenis Buah di Kabupaten Asahan (ton), 2019**  
**Table** 5.1.18 **Fruit production by District and Type of Fruit in Asahan Regency (ton), 2019**

	<b>Kecamatan</b> <i>District</i>	<b>Mangga</b> <i>Mango</i>	<b>Durian</b> <i>Durian</i>	<b>Jeruk Siam</b> <i>Tangerine</i>	<b>Pisang</b> <i>Banana</i>
	(1)	(2)	(3)	(4)	(5)
1.	B. P. Mandoge	11,7	77,5	12,9	114,3
2.	Bandar Pulau	241,5	88,0	35,9	133,5
3.	Aek Songsongan	69,8	128,5	-	41,5
4.	Rahuning	61,9	38,0	-	10,3
5.	Pulau Rakyat	33,6	71,0	8,4	30,3
6.	Aek Kuasan	108,5	106,7	1,8	83,4
7.	Aek Ledong	94,1	44,7	-	47,9
8.	Sei Kepayang	46,7	-	0,8	266,6
9.	Sei Kepayang Barat	18,8	-	1,3	76,2
10.	Sei Kepayang Timur	119,1	-	-	144,0
11.	Tanjung Balai	16,3	2,1	-	466,8
12.	Simpang Empat	97,0	47,7	1,1	71,2
13.	Teluk Dalam	18,0	14,6	1,2	4,3
14.	Air Batu	54,0	194,1	1,6	103,1
15.	Sei Dadap	181,5	152,3	33,9	506,4
16.	Buntu Pane	30,1	122,5	8,9	29,8
17.	Tinggi Raja	25,8	139,2	1,5	459,5
18.	Setia Janji	21,7	34,5	1,5	35,1
19.	Meranti	112,4	5,5	16,0	187,3
20.	Pulo Bandring	47,0	54,1	0,8	33,8
21.	Rawang Panca Arga	127,0	21,7	2,5	81,0
22.	Air Joman	122,0	23,8	6,0	408,2
23.	Silau Laut	30,1	40,3	-	966,5
24.	Kisaran Barat	106,0	1,8	-	26,8
25.	Kisaran Timur	86,8	14,9	-	42,0
	<b>Asahan</b>	<b>1 881,4</b>	<b>1 423,5</b>	<b>136,1</b>	<b>4 370,0</b>

Lanjutan Tabel/*Continued Table* 5.1.18

	Kecamatan <i>District</i>	Pepaya <i>Papaya</i>	Nanas <i>Pineapple</i>	Rambutan <i>Rambutan</i>	Nangka/ Cempedak <i>Jackfruit</i>
	(1)	(6)	(7)	(8)	(9)
1.	B. P. Mandoge	20,0	1,1	16,1	32,5
2.	Bandar Pulau	11,9	3,8	54,3	92,4
3.	Aek Songsongan	12,6	14,7	306,8	16,3
4.	Rahuning	21,0	0,6	40,2	25,3
5.	Pulau Rakyat	4,6	1,2	43,0	8,7
6.	Aek Kuasan	5,5	9,4	46,6	23,0
7.	Aek Ledong	0,9	2,2	74,7	16,0
8.	Sei Kepayang	13,8	11,6	36,0	7,7
9.	Sei Kepayang Barat	29,4	6,1	4,5	6,3
10.	Sei Kepayang Timur	16,8	1,3	-	40,4
11.	Tanjung Balai	25,2	0,6	4,3	7,7
12.	Simpang Empat	49,6	1,3	88,8	125,2
13.	Teluk Dalam	4,1	0,8	10,3	17,1
14.	Air Batu	7,8	4,1	287,0	36,9
15.	Sei Dadap	90,4	2,0	232,5	116,2
16.	Buntu Pane	47,5	1,7	22,8	97,3
17.	Tinggi Raja	12,2	15,6	109,9	67,6
18.	Setia Janji	41,3	1,3	38,5	28,4
19.	Meranti	45,8	-	11,7	48,1
20.	Pulo Bandring	20,5	1,1	37,7	12,4
21.	Rawang Panca Arga	7,4	1,4	18,0	63,7
22.	Air Joman	7,7	5,5	39,8	1,2
23.	Silau Laut	6,0	0,1	51,0	19,6
24.	Kisaran Barat	7,8	-	11,3	2,4
25.	Kisaran Timur	29,2	-	3,0	2,7
	<b>Asahan</b>	<b>539,0</b>	<b>87,5</b>	<b>1 588,8</b>	<b>915,1</b>

Sumber : Dinas Pertanian Kabupaten Asahan

Source : *Agriculture Service of Asahan Regency*

Keterangan/Note: Data 2019 Angka Sementara / *Preliminary Figures*

**Tabel**  
**Table** 5.1.19 **Produksi Buah-Buahan dan Banyaknya Pohon yang Menghasilkan Menurut Jenis Tanaman, 2019**  
*Production of Fruit Number of Productive Trees by Type of Crops, 2019*

Jenis Tanaman <i>Type of Crops</i>		Produksi <i>Production</i> (ton)	Tanaman yang Menghasilkan <i>Productive Trees</i> (pohon)
(1)		(2)	(3)
1.	Alpukat/ <i>Avocado</i>	214,6	1 662,0
2.	Belimbing/ <i>Starfruit</i>	214,2	2 071,0
3.	Duku/Langsak/Kokosan/ <i>Duku</i>	349,5	1 081,0
4.	Durian/ <i>Durian</i>	1 423,5	10 292,0
5.	Jambu Biji/ <i>Guava</i>	712,8	8 272,0
6.	Jambu Air/ <i>Water Apple</i>	2 335,0	16 425,0
7.	Jeruk Siam/Kepron/ <i>Tangerine</i>	136,1	1 430,0
8.	Jeruk Besar/ <i>Large Orange</i>	166,7	1 442,0
9.	Mangga/ <i>Mango</i>	1 881,4	19 010,0
10.	Manggis/ <i>Mangosteen</i>	236,1	2 961,0
11.	Nangka/Cempedak/ <i>Jackfruit</i>	915,1	6 781,0
12.	Nenas/ <i>Pineapple</i>	87,5	4 296,0
13.	Pepaya/ <i>Papaya</i>	539,0	8 835,0
14.	Pisang/ <i>Banana</i>	4 369,8	72 902,0
15.	Rambutan/ <i>Rambutan</i>	1 588,8	22 082,0
16.	Salak/ <i>Bark</i>	1 053,0	28 264,0
17.	Sawo/ <i>Sapodilla</i>	674,3	9 583,0
18.	Markisa/Konyal	3,8	45,0
19.	Sirsak/ <i>Soursop</i>	207,6	2 606,0
20.	Sukun/ <i>Toothless Gum</i>	86,3	1 309,0
21.	Apel/ <i>Apple</i>	-	-
22.	Anggur/ <i>Grapes</i>	-	-
23.	Melinjo/ <i>Melinjo</i>	318,7	5 199,0
24.	Petai/ <i>Petai</i>	61,4	641,0
25.	Jengkol/ <i>Jengkol</i>	98,3	1 020,0

Sumber : Dinas Pertanian Kabupaten Asahan

Source : *Agriculture Service of Asahan Regency*

Keterangan/Note: Data 2019 Angka Sementara / *Preliminary Figures*

## 5.2 Perkebunan/*Estate Crops*

**Tabel** 5.2.1 **Luas Tanaman Perkebunan Rakyat Menurut Kecamatan dan Jenis Tanaman Di Kabupaten Asahan (ha), 2018-2019**  
*Planted Area of Estate Crop by Sub District and Type of Crops in Asahan Regency (ha), 2018-2019*

	Kecamatan <i>Sub District</i>	Kelapa Sawit <i>Palm Oil</i>		Kelapa <i>Coconut</i>	
		2018	2019	2018	2019
		(1)	(2)	(3)	(4)
1.	B. P. Mandoge	9 465,00	9 465,00	39,96	39,96
2.	Bandar Pulau	21 383,00	21 383,00	24,00	24,00
3.	Aek Songsongan	3 497,00	3 497,00	47,00	47,00
4.	Rahuning	2 375,60	2 375,60	45,50	45,50
5.	Pulau Rakyat	4 500,00	4 500,00	84,50	84,50
6.	Aek Kuasan	5 437,00	5 437,00	15,00	15,00
7.	Aek Ledong	1 001,22	1 001,22	113,52	113,52
8.	Sei Kepayang	3 965,00	3 988,77	4 424,00	8 274,01
9.	Sei Kepayang Barat	364,00	364,00	1 579,00	1 579,00
10.	Sei Kepayang Timur	798,00	798,00	3 307,00	3 307,00
11.	Tanjung Balai	861,00	861,00	3 470,00	3 470,50
12.	Simpang Empat	3 445,00	3 468,77	762,50	762,50
13.	Teluk Dalam	2 624,50	2 624,50	54,00	54,00
14.	Air Batu	1 771,84	1 771,84	103,23	103,23
15.	Sei Dadap	1 269,50	1 269,50	72,50	72,50
16.	Buntu Pane	2 551,70	2 551,70	51,71	51,71
17.	Tinggi Raja	4 366,50	4 366,50	71,02	71,02
18.	Setia Janji	844,00	844,00	38,50	38,50
19.	Meranti	195,00	195,00	67,50	67,50
20.	Pulo Bandring	633,10	633,10	105,98	105,98
21.	Rawang Panca Arga	2 116,50	2 116,50	66,00	66,00
22.	Air Joman	1 776,00	1 776,00	855,00	855,00
23.	Silau Laut	1 693,00	1 693,00	6 632,50	6 632,00
24.	Kisaran Barat	64,00	64,00	13,50	13,50
25.	Kisaran Timur	109,50	109,50	14,00	14,00
<b>Asahan</b>		<b>77 106,96</b>	<b>77 154,50</b>	<b>22 057,43</b>	<b>25 907,43</b>

Lanjutan Tabel/*Continued Table 5.2.1*

Kecamatan <i>Sub District</i>	Karet <i>Rubber</i>		Coklat/Kakao <i>Cocoa</i>	
	2018	2019	2018	2019
(1)	(6)	(7)	(8)	(9)
1. B. P. Mandoge	634,00	634,00	132,71	132,71
2. Bandar Pulau	1 685,00	1 685,00	38,80	38,80
3. Aek Songsongan	2 060,50	2 103,50	8,20	8,20
4. Rahuning	8,00	8,00	20,20	20,20
5. Pulau Rakyat	34,50	37,50	38,00	38,00
6. Aek Kuasan	45,20	45,20	6,50	6,50
7. Aek Ledong	177,32	177,32	115,80	115,80
8. Sei Kepayang	-	1,00	-	-
9. Sei Kepayang Barat	-	-	-	-
10. Sei Kepayang Timur	-	-	-	-
11. Tanjung Balai	-	-	44,00	44,00
12. Simpang Empat	67,00	73,50	50,00	50,00
13. Teluk Dalam	34,50	37,00	37,50	37,50
14. Air Batu	128,30	129,84	325,27	365,02
15. Sei Dadap	55,00	63,00	100,50	100,50
16. Buntu Pane	88,30	88,30	25,90	25,90
17. Tinggi Raja	162,37	162,37	71,89	77,87
18. Setia Janji	152,00	152,00	29,00	29,00
19. Meranti	1,00	1,00	19,00	19,00
20. Pulo Bandring	147,58	180,50	74,46	74,56
21. Rawang Panca Arga	9,00	9,00	38,00	38,00
22. Air Joman	5,00	5,00	35,00	35,00
23. Silau Laut	0,50	0,50	229,00	398,30
24. Kisaran Barat	2,00	2,00	15,00	15,00
25. Kisaran Timur	-	-	21,50	21,50
<b>Asahan</b>	<b>5 497,07</b>	<b>5 595,53</b>	<b>1 476,23</b>	<b>1 691,36</b>

Sumber : Dinas Pertanian Kabupaten Asahan

Source : *Agriculture Service of Asahan Regency*



**Tabel** 5.2.2 **Produksi Tanaman Perkebunan Rakyat Menurut Kecamatan dan Jenis Tanaman Di Kabupaten Asahan (ton), 2018-2019**  
**Table** 5.2.2 **Production of Estate Crop by Sub District and Type of Crops in Asahan Regency (ton), 2018-2019**

Kecamatan Sub District	Kelapa Sawit Palm Oil		Kelapa Coconut	
	2018	2019	2018	2019
(1)	(2)	(3)	(4)	(5)
1. B. P. Mandoge	207 176,30	209 879,00	44,36	44,58
2. Bandar Pulau	465 947,71	468 879,00	21,80	22,05
3. Aek Songsongan	73 281,78	75 420,00	36,41	36,52
4. Rahuning	49 352,26	51 425,00	34,72	34,98
5. Pulau Rakyat	95 068,71	96 132,00	49,14	49,50
6. Aek Kuasan	117 231,42	118 538,00	16,65	16,65
7. Aek Ledong	19 363,32	19 985,00	84,83	84,83
8. Sei Kepayang	80 131,20	81 890,00	4 602,18	4 417,00
9. Sei Kepayang Barat	7 377,36	7 687,00	1 689,35	1 573,00
10. Sei Kepayang Timur	14 482,08	14 897,00	3 774,30	3 660,00
11. Tanjung Balai	17 034,00	17 799,00	3 851,04	3 755,00
12. Simpang Empat	69 125,88	70 134,00	793,83	701,00
13. Teluk Dalam	52 152,60	53 045,00	38,50	38,89
14. Air Batu	36 778,41	38 073,00	98,07	99,25
15. Sei Dadap	25 627,54	26 435,00	67,76	68,53
16. Buntu Pane	55 421,03	56 322,00	47,36	47,88
17. Tinggi Raja	90 409,21	91 403,00	70,58	70,89
18. Setia Janji	17 821,47	18 352,00	37,52	37,89
19. Meranti	4 001,55	4 123,00	54,32	54,45
20. Pulo Bandring	12 025,04	12 657,00	77,15	77,87
21. Rawang Panca Arga	39 995,53	40 356,00	64,40	64,55
22. Air Joman	34 760,20	35 534,00	924,00	926,00
23. Silau Laut	34 252,90	35 453,00	7 339,88	7 342,00
24. Kisaran Barat	1 197,23	1 225,00	14,85	15,23
25. Kisaran Timur	2 140,81	2 209,00	15,12	15,65
<b>Asahan</b>	<b>1 622 155,54</b>	<b>1 647 852,00</b>	<b>23 848,12</b>	<b>23 254,19</b>

Lanjutan Tabel/*Continued Table 5.2.2*

Kecamatan <i>Sub District</i>	Karet <i>Rubber</i>		Coklat/Kakao <i>Cocoa</i>	
	2018	2019	2018	2019
(1)	(6)	(7)	(8)	(9)
1. B. P. Mandoge	684,20	649,00	79,03	80,23
2. Bandar Pulau	1 780,20	1 578,00	19,40	20,57
3. Aek Songsongan	2 006,95	1 867,00	4,10	4,32
4. Rahuning	8,48	6,67	5,57	5,67
5. Pulau Rakyat	31,50	31,24	16,20	16,54
6. Aek Kuasan	47,46	49,35	3,22	4,52
7. Aek Ledong	141,04	132,67	39,70	40,25
8. Sei Kepayang	-	-	-	-
9. Sei Kepayang Barat	-	-	-	-
10. Sei Kepayang Timur	-	-	-	-
11. Tanjung Balai	-	-	17,80	19,30
12. Simpang Empat	57,20	54,24	17,80	19,28
13. Teluk Dalam	25,92	25,65	12,00	14,55
14. Air Batu	128,71	119,00	178,35	185,78
15. Sei Dadap	49,68	48,03	34,39	36,67
16. Buntu Pane	99,24	96,54	14,10	15,89
17. Tinggi Raja	163,46	150,76	29,18	32,24
18. Setia Janji	139,70	126,32	14,48	15,88
19. Meranti	1,10	1,12	9,30	11,65
20. Pulo Bandring	135,32	122,23	29,23	30,05
21. Rawang Panca Arga	8,80	8,78	19,00	21,65
22. Air Joman	-	-	11,00	12,88
23. Silau Laut	-	-	9,23	16,67
24. Kisaran Barat	2,20	2,25	4,50	5,78
25. Kisaran Timur	-	-	12,90	14,23
<b>Asahan</b>	<b>5 511,16</b>	<b>5 068,85</b>	<b>580,48</b>	<b>624,60</b>

Sumber : Dinas Pertanian Kabupaten Asahan

Source : *Agriculture Service of Asahan Regency*

**Tabel** 5.2.3 **Luas Tanaman dan Produksi Karet Tanaman Perkebunan Rakyat Menurut Kecamatan, 2019**  
**Table** 5.2.3 **Planted Area and Production of Rubber Smallholders Estates by District, 2019**

	Kecamatan <i>District</i>	Luas Tanaman <i>Planted Area</i> (ha)			Jumlah <i>Total</i>	Produksi <i>Production</i> (ton)
		TBM	TM	TTM		
	(1)	(2)	(3)	(4)	(5)	(6)
1.	B. P. Mandoge	8,00	620,00	6,00	634,00	649.00
2.	Bandar Pulau	-	1 600,00	85,00	1 685,00	1 578.00
3.	Aek Songsongan	-	1 950,50	153,00	2 103,50	1 867.00
4.	Rahuning	-	5,00	3,00	8,00	6.67
5.	Pulau Rakyat	4,50	20,00	13,00	37,50	31.24
6.	Aek Kuasan	-	40,20	5,00	45,20	49.35
7.	Aek Ledong	9,00	134,32	34,00	177,32	132.67
8.	Sei Kepayang	-	-	1,00	1,00	-
9.	Sei Kepayang Barat	-	-	-	0,00	-
10.	Sei Kepayang Timur	-	-	-	0,00	-
11.	Tanjung Balai	-	-	-	0,00	-
12.	Simpang Empat	15,00	52,00	6,50	73,50	54.24
13.	Teluk Dalam	10,50	24,00	2,50	37,00	25.65
14.	Air Batu	9,12	119,18	1,54	129,84	119.00
15.	Sei Dadap	9,00	41,00	13,00	63,00	48.03
16.	Buntu Pane	4,20	84,10	-	88,30	96.54
17.	Tinggi Raja	13,77	140,00	8,60	162,37	150.76
18.	Setia Janji	25,00	127,00	-	152,00	126.32
19.	Meranti	-	1,00	-	1,00	1.12
20.	Pulo Bandring	24,56	123,02	32,92	180,50	122.23
21.	Rawang Panca Arga	1,00	8,00	-	9,00	8.78
22.	Air Joman	5,00	-	-	5,00	-
23.	Silau Laut	0,50	-	-	0,50	-
24.	Kisaran Barat	-	2,00	-	2,00	2.25
25.	Kisaran Timur	-	-	-	0,00	-
	<b>Asahan</b>	<b>139.15</b>	<b>5 091,32</b>	<b>365,06</b>	<b>5 595,53</b>	<b>5 068,85</b>

Sumber : Dinas Pertanian Kabupaten Asahan

Source : Agriculture Service of Asahan Regency

**Tabel**  
**Table**

5.2.4

**Luas Tanaman dan Produksi Kelapa Sawit Tanaman Perkebunan Rakyat Menurut Kecamatan, 2019**  
**Planted Area and Production of Oil Palm Smallholders Estates by District, 2019**

Kecamatan <i>District</i>	Luas Tanaman <i>Planted Area</i> (ha)				Produksi TBS <i>Production</i> (ton)
	TBM	TM	TTM	Jumlah <i>Total</i>	
(1)	(2)	(3)	(4)	(5)	(6)
1. B. P. Mandoge	62,00	9 403,00	-	9 465,00	209 879,00
2. Bandar Pulau	105,00	21 191,00	87,00	21 383,00	468 879,00
3. Aek Songsongan	96,00	3 380,00	21,00	3 497,00	75 420,00
4. Rahuning	43,00	2 294,60	38,00	2 375,60	51 425,00
5. Pulau Rakyat	46,00	4 405,00	49,00	4 500,00	96 132,00
6. Aek Kuasan	36,00	5 354,50	46,50	5 437,00	118 538,00
7. Aek Ledong	35,72	901,50	64,00	1 001,22	19 985,00
8. Sei Kepayang	60,77	3 928,00	-	3 988,77	81 890,00
9. Sei Kepayang Barat	10,00	354,00	-	364,00	7 687,00
10. Sei Kepayang Timur	86,00	712,00	-	798,00	14 897,00
11. Tanjung Balai	19,00	835,00	7,00	861,00	17 799,00
12. Simpang Empat	84,27	3 347,50	37,00	3 468,77	70 134,00
13. Teluk Dalam	14,50	2 556,50	53,50	2 624,50	53 045,00
14. Air Batu	12,62	1 670,00	89,22	1 771,84	38 073,00
15. Sei Dadap	40,00	1 168,50	61,00	1 269,50	26 435,00
16. Buntu Pane	10,50	2 541,20	-	2 551,70	56 322,00
17. Tinggi Raja	221,00	4 145,50	-	4 366,50	91 403,00
18. Setia Janji	20,00	824,00	-	844,00	18 352,00
19. Meranti	10,00	185,00	-	195,00	4 123,00
20. Pulo Bandring	15,00	592,60	25,50	633,10	12 657,00
21. Rawang Panca Arga	145,50	1 921,00	50,00	2 116,50	40 356,00
22. Air Joman	63,00	1 713,00	-	1 776,00	35 534,00
23. Silau Laut	5,00	1 688,00	-	1 693,00	35 453,00
24. Kisaran Barat	5,00	59,00	-	64,00	1 225,00
25. Kisaran Timur	4,00	105,50	-	109,50	2 209,00
<b>Asahan</b>	<b>1 249,88</b>	<b>75 275,90</b>	<b>628,72</b>	<b>77 154,50</b>	<b>1 647 852,00</b>

Sumber : Dinas Pertanian Kabupaten Asahan

Source : Agriculture Service of Asahan Regency

**Tabel** 5.2.5 **Luas Tanaman dan Produksi Kelapa Tanaman Perkebunan Rakyat Menurut Kecamatan, 2019**  
**Table** 5.2.5 **Planted Area and Production of Coconuts Smallholder Estates by District, 2019**

Kecamatan <i>District</i>	Luas Tanaman <i>Planted Area</i> (ha)				Produksi Kopra <i>Production</i> (ton)
	TBM	TM	TTM	Jumlah <i>Total</i>	
(1)	(2)	(3)	(4)	(5)	(6)
1. B. P. Mandoge	-	39,96	-	39,96	44,58
2. Bandar Pulau	4,00	20,00	-	24,00	22,05
3. Aek Songsongan	14,20	32,80	-	47,00	36,52
4. Rahuning	13,20	31,00	1,30	45,50	34,98
5. Pulau Rakyat	24,00	45,50	15,00	84,50	49,50
6. Aek Kuasan	-	15,00	-	15,00	16,65
7. Aek Ledong	16,00	75,74	21,78	113,52	84,83
8. Sei Kepayang	260,35	4 037,00	126,66	4 424,01	4 417,00
9. Sei Kepayang Barat	14,00	1 495,00	70,00	1 579,00	1 573,00
10. Sei Kepayang Timur	25,00	3 282,00	-	3 307,00	3 660,00
11. Tanjung Balai	40,00	3 408,50	22,00	3 470,50	3 755,00
12. Simpang Empat	27,50	702,50	32,50	762,50	701,00
13. Teluk Dalam	16,00	35,00	3,00	54,00	38,89
14. Air Batu	6,62	91,65	4,96	103,23	99,25
15. Sei Dadap	12,00	60,50	-	72,50	68,53
16. Buntu Pane	8,26	43,45	-	51,71	47,88
17. Tinggi Raja	8,00	63,02	-	71,02	70,89
18. Setia Janji	5,00	33,50	-	38,50	37,89
19. Meranti	19,00	48,50	-	67,50	54,45
20. Pulo Bandring	8,17	68,88	28,93	105,98	77,87
21. Rawang Panca Arga	5,00	57,50	3,50	66,00	64,55
22. Air Joman	30,00	825,00	-	855,00	926,00
23. Silau Laut	240,00	6 382,00	10,00	6 632,00	7 342,00
24. Kisaran Barat	-	13,50	-	13,50	15,23
25. Kisaran Timur	-	14,00	-	14,00	15,65
<b>Asahan</b>	<b>796,30</b>	<b>20 921,50</b>	<b>339,63</b>	<b>22 057,43</b>	<b>23 254,19</b>

Sumber : Dinas Pertanian Kabupaten Asahan  
 Source : Agriculture Service of Asahan Regency

**Luas Tanaman dan Produksi Coklat Tanaman Perkebunan Rakyat Menurut Kecamatan, 2019**  
***Planted Area and Production of Cocoa Smallholder Estates by District, 2019***

**Tabel**  
**Table**

**5.2.6**

Kecamatan <i>District</i>	Luas Tanaman <i>Planted Area (ha)</i>				Produksi <i>Production (ton)</i>
	TBM	TM	TTM	Jumlah <i>Total</i>	
(1)	(2)	(3)	(4)	(5)	(6)
1. B. P. Mandoge	-	132,71	-	132,71	80,23
2. Bandar Pulau	-	38,80	-	38,80	20,57
3. Aek Songsongan	-	8,20	-	8,20	4,32
4. Rahuning	7,60	11,60	1,00	20,20	5,67
5. Pulau Rakyat	11,00	27,00	-	38,00	16,54
6. Aek Kuasan	-	6,50	-	6,50	4,52
7. Aek Ledong	14,15	79,39	22,26	115,80	40,25
8. Sei Kepayang	-	-	-	-	-
9. Sei Kepayang Barat	-	-	-	-	-
10. Sei Kepayang Timur	-	-	-	-	-
11. Tanjung Balai	7,50	35,00	1,50	44,00	19,30
12. Simpang Empat	17,50	28,00	4,50	50,00	19,28
13. Teluk Dalam	8,00	25,00	4,50	37,50	14,55
14. Air Batu	97,11	267,91	-	365,02	185,78
15. Sei Dadap	17,50	63,50	19,50	100,50	36,67
16. Buntu Pane	-	25,90	-	25,90	15,89
17. Tinggi Raja	25,03	52,84	-	77,87	32,24
18. Setia Janji	3,00	26,00	-	29,00	15,88
19. Meranti	-	17,50	1,50	19,00	11,65
20. Pulo Bandring	-	51,70	22,86	74,56	30,05
21. Rawang Panca Arga	-	38,00	-	38,00	21,65
22. Air Joman	15,00	20,00	-	35,00	12,88
23. Silau Laut	353,80	44,50	-	398,30	16,67
24. Kisaran Barat	7,50	7,50	-	15,00	5,78
25. Kisaran Timur	-	21,50	-	21,50	14,23
<b>Asahan</b>	<b>584,69</b>	<b>1 029,05</b>	<b>77,62</b>	<b>1 691,36</b>	<b>624,60</b>

Sumber : Dinas Pertanian Kabupaten Asahan

Source : *Agriculture Service of Asahan Regency*

**Tabel** 5.2.7 **Produksi Tanaman Perkebunan Rakyat (ton), 2015 - 2019**  
**Table** 5.2.7 **Production of Smallholder Estates (ton), 2015 – 2019**

Jenis Tanaman <i>Type of Crops</i>	Tahun <i>Year</i>				
	2015	2016	2017	2018	2019
(1)	(2)	(3)	(4)	(5)	(6)
1. Karet/ <i>Rubber</i>	5 268,65	5 267,79	5 405,95	5 511,16	5 068,85
2. Kelapa Sawit/ <i>Palm Oil (MS)</i>	1 588 205,27	1 590 224,27	1 595 126,63	1 622 155,53	1 647 852,00
3. Kelapa/ <i>Coconut</i>	23 133,22	22 371,83	22 486,42	23 848,10	23 254,19
4. Coklat/ <i>Cocoa</i>	574,64	598,54	610,38	580,48	624,60
5. Kop / <i>Coffee</i>	-	-	-	-	-
6. Aren/ <i>Palm Sugar</i>	-	-	-	-	-
7. Kemiri/ <i>Candlenut</i>	-	-	-	-	-
8. Pinang/ <i>Arecanut</i>	-	-	-	-	-
9. Kapuk/ <i>Kapok</i>	-	-	-	-	-
10. Cengkeh/ <i>Clove</i>	-	-	-	-	-

Sumber : Dinas Pertanian Kabupaten Asahan

Source : *Agriculture Service of Asahan Regency*

Keterangan/Note: Kelapa sawit tahun 2012-2013 dlm bentuk wujud produksi CPO  
 Kelapa sawit tahun 2014-2018 dlm bentuk wujud produksi TBS (tandan buah segar)

Tabel  
Table

5.2.8

Luas Tanaman dan Produksi Perkebunan Besar Swasta/ PTPN  
Menurut Jenis Tanaman, 2019*Planted Area and Production of State/Estates by Type of Crops,  
2019*

Jenis Tanaman <i>Type of Crops</i>	Swasta/ Private		PTPN	
	Luas Tanaman <i>Planted Area</i> (ha)	Produksi <i>Production</i> (ton)	Luas Tanaman <i>Planted</i> <i>Area</i> (ha)	Produksi <i>Production</i> (ton)
(1)	(2)	(3)	(4)	(5)
1. Karet/ <i>Rubber</i> (Kadar Karet Kering/ <i>Lumb</i> )	8 853,00	2 027 290,00	7 157,05	51 976 100,00
2. Kelapa Sawit/ <i>Palm Oil</i>	<b>24 652,97</b>	<b>324 539 237,14</b>	<b>25 537,24</b>	<b>111 471 692,00</b>
* TBS	24 652,97	324 539 237,14	25 537,24	111 471 692,00
* Inti Sawit	-	-	-	-
3. Kopi/ <i>Coffee</i>	-	-	-	-
4. Kelapa/ <i>Coconut</i>	-	-	-	-
5. Coklat/ <i>Cocoa</i>	-	-	-	-
6. Lainnya/ <i>Others</i>	-	-	-	-

Sumber : Dinas Pertanian Kabupaten Asahan

Source : *Agriculture Service of Asahan Regency*



**Tabel** 5.2.9 **Luas Tanaman Perkebunan Besar Swasta/PTPN Menurut Jenis Tanaman (ha), 2019**  
**Table** 5.2.9 **Planted Area of State/Estates by Type of Crops (ha), 2019**

Jenis Tanaman <i>Type of Crops</i>		TBM	TM	TTM	Jumlah Luas <i>Total Area</i>
(1)		(2)	(3)	(4)	(5)
1.	Karet/ <i>Rubber</i>	6 034,74	9 975,31	-	<b>16 010,05</b>
2.	Kelapa Sawit/ <i>Palm Oil</i>	2 963,29	46 849,17	377,75	<b>50 190,21</b>
3.	Kopi/ <i>Coffee</i>	-	-	-	-
4.	Kelapa/ <i>Coconut</i>	-	-	-	-
5.	Coklat/ <i>Cocoa</i>	-	-	-	-
6.	Lainnya/ <i>Others</i>	-	-	-	-

Sumber : Dinas Pertanian Kabupaten Asahan  
 Source : Agriculture Service of Asahan Regency

5.3 Tanaman Pangan/*Food Crops*

**Tabel** 5.3.1 Luas Lahan Sawah Menurut Jenis Pengairan dan Kecamatan Di Kabupaten Asahan (ha), 2019  
**Table** 5.3.1 *Rice Land Area by Types of Irrigation and District in Asahan Regency (ha), 2019*

	Kecamatan <i>District</i>	Lahan Sawah/ <i>Rice Land</i>				Jumlah <i>Total</i>
		Irigasi <i>Irrigation</i>	Tadah Hujan	Rawa Pasang Surut	Rawa Lebak	
	(1)	(2)	(3)	(4)	(5)	(6)
1.	B. P. Mandoge	-	-	-	-	-
2.	Bandar Pulau	-	-	-	-	-
3.	Aek Songsongan	36	5	-	-	41
4.	Rahuning	-	-	-	-	-
5.	Pulau Rakyat	-	60	-	-	60
6.	Aek Kuasan	-	-	-	-	-
7.	Aek Ledong	-	-	-	-	-
8.	Sei Kepayang	-	2 620	-	-	2 620
9.	Sei Kepayang Barat	-	-	-	-	-
10.	Sei Kepayang Timur	-	-	-	-	-
11.	Tanjung Balai	-	-	-	-	-
12.	Simpang Empat	58	-	-	-	58
13.	Teluk Dalam	-	-	-	-	-
14.	Air Batu	-	-	-	-	-
15.	Sei Dadap	-	-	-	-	-
16.	Buntu Pane	-	-	-	-	-
17.	Tinggi Raja	-	-	-	-	-
18.	Setia Janji	455	-	-	-	455
19.	Meranti	2 103	19	-	-	2 122
20.	Pulo Bandring	268	-	-	-	268
21.	Rawang Panca Arga	2 779	-	-	-	2 779
22.	Air Joman	26	-	-	-	26
23.	Silau Laut	92	-	-	-	92
24.	Kisaran Barat	-	-	-	-	-
25.	Kisaran Timur	-	-	-	-	-
	<b>Asahan</b>	<b>5 817</b>	<b>2 704</b>	-	-	<b>8 521</b>

Sumber : Dinas Pertanian Kabupaten Asahan

Source : *Agriculture Service of Asahan Regency*

**Tabel** 5.3.2 **Luas Lahan Kering Menurut Penggunaan Lahan dan Kecamatan di Kabupaten Asahan (ha), 2019**  
**Table** 5.3.2 **Dry Land Area by Using Land and District in Asahan Regency (ha), 2019**

	Kecamatan <i>District</i>	Perke- bunan	Tegal/ Kebun	Ladang/ Huma	Ditanami Pohon/ Hutan Rakyat	Padang Rumput
	(1)	(2)	(3)	(4)	(5)	(6)
1.	B. P. Mandoge	10 271,67	9 037,0	758.0	-	-
2.	Bandar Pulau	23 130,80	-	325.0	-	-
3.	Aek Songsongan	5 655,70	59,0	45.0	-	-
4.	Rahuning	2 449,30	110,0	25.0	-	-
5.	Pulau Rakyat	4 660,00	265,0	-	-	-
6.	Aek Kuasan	5 503,70	36,0	-	-	-
7.	Aek Ledong	1 407,86	-	-	-	-
8.	Sei Kepayang	8 413,78	43,0	-	1 262,6	-
9.	Sei Kepayang Barat	1 943,00	-	-	-	-
10.	Sei Kepayang Timur	4 105,00	-	35.0	-	-
11.	Tanjung Balai	4 375,50	-	-	-	-
12.	Simpang Empat	4 354,77	278,0	72.0	-	-
13.	Teluk Dalam	2 753,00	290,0	-	-	-
14.	Air Batu	2 369,93	230,0	214.0	-	-
15.	Sei Dadap	1 505,50	200,0	-	-	-
16.	Buntu Pane	2 717,61	302,0	-	-	-
17.	Tinggi Raja	4 677,76	632,0	-	-	-
18.	Setia Janji	1 063,50	541,0	-	-	-
19.	Meranti	282,50	90,0	-	-	-
20.	Pulo Bandring	994,14	157,0	-	-	-
21.	Rawang Panca Arga	2 229,50	228,0	-	-	-
22.	Air Joman	2 671,00	531,0	-	-	-
23.	Silau Laut	8 723,80	23,0	-	-	-
24.	Kisaran Barat	94,50	2,0	16.0	-	-
25.	Kisaran Timur	145,00	-	179.0	-	-
	<b>Asahan</b>	<b>106 498,80</b>	<b>13 054,0</b>	<b>1 669,0</b>	<b>1 262,6</b>	<b>-</b>

Lanjutan Tabel/*Continued Table* 5.3.2

Kecamatan <i>District</i>		Sementara tidak diusahakan	Lainnya (Tambak/Kol am/Empang/ Hutan Negara)	Jumlah Lahan Pertanian Bukan Sawah	Bukan Lahan Pertanian (Jalan/Pemukiman /Perkantoran/ Sungai dll)
(1)		(7)	(8)	(9)	(10)
1.	B. P. Mandoge	-	1 228,0	55 826,5	15 536,5
2.	Bandar Pulau	-	4,0	25 795,0	1 046,0
3.	Aek Songsongan	-	1 290,6	12 948,6	15 231,4
4.	Rahuning	-	86,0	17 884,2	1 695,8
5.	Pulau Rakyat	-	2,0	9 401,0	11 904,0
6.	Aek Kuasan	-	254,0	13 320,0	993,0
7.	Aek Ledong	-	242,0	1 968,9	6 543,1
8.	Sei Kepayang	154,0	-	15 252,5	19 196,5
9.	Sei Kepayang Barat	-	1,0	1 944,0	2 975,0
10.	Sei Kepayang Timur	-	-	7 274,4	2 790,6
11.	Tanjung Balai	-	-	4 863,2	4 004,8
12.	Simpang Empat	50,0	5,0	5 210,8	8 308,2
13.	Teluk Dalam	192,0	-	8 661,0	3 040,0
14.	Air Batu	-	2,0	10 405,0	1 310,0
15.	Sei Dadap	-	111,0	5 671,9	2 606,1
16.	Buntu Pane	-	534,0	10 077,7	5 262,3
17.	Tinggi Raja	-	789,0	8 907,6	1 882,4
18.	Setia Janji	-	345,0	4 721,0	1 061,0
19.	Meranti	-	462,0	1 199,0	1 212,0
20.	Pulo Bandring	90,0	188,0	4 871,0	3 560,0
21.	Rawang Panca Arga	-	100,0	3 079,6	878,4
22.	Air Joman	-	636,0	3 844,0	5 939,0
23.	Silau Laut	-	137,0	7 821,0	555,0
24.	Kisaran Barat	-	-	2 041,0	1 240,0
25.	Kisaran Timur	-	-	324,0	2 693,0
<b>Asahan</b>		<b>486,0</b>	<b>6 416,6</b>	<b>243 312,9</b>	<b>121 464,1</b>

Sumber : Dinas Pertanian Kabupaten Asahan

Source : *Agriculture Service of Asahan Regency*

**Tabel** 5.3.3 **Luas Penggunaan Lahan Kering dan Lahan Sawah Menurut Kecamatan (ha), 2019**  
**Table** 5.3.3 **Extensive Use of Land Area by District in Asahan Regency (ha), 2019**

Kecamatan <i>District</i>	Lahan Sawah <i>Wet Rice Field Area</i>	Lahan Pertanian Bukan Sawah <i>Not Wet Rice Field Area</i>	Bukan Lahan Pertanian <i>Not Rice Field Area</i>	Luas Lahan Seluruhnya <i>Total Area</i>
(1)	(2)	(3)	(4)	(5)
1. B. P. Mandoge	-	55 826,5	15 536,5	71 363,0
2. Bandar Pulau	-	25 795,0	1 046,0	26 841,0
3. Aek Songsongan	41,0	12 948,6	15 231,4	28 221,0
4. Rahuning	-	17 884,2	1 695,8	19 580,0
5. Pulau Rakyat	60,0	9 401,0	11 904,0	21 365,0
6. Aek Kuasan	-	13 320,0	993,0	14 313,0
7. Aek Ledong	-	1 968,9	6 543,1	8 512,0
8. Sei Kepayang	2 620,0	15 252,5	19 196,5	37 069,0
9. Sei Kepayang Barat	-	1 944,0	2 975,0	4 919,0
10. Sei Kepayang Timur	-	7 274,4	2 790,6	10 065,0
11. Tanjung Balai	-	4 863,2	4 004,8	8 868,0
12. Simpang Empat	58,0	5 210,8	8 308,2	13 577,0
13. Teluk Dalam	-	8 661,0	3 040,0	11 701,0
14. Air Batu	-	10 405,0	1 310,0	11 715,0
15. Sei Dadap	-	5 671,9	2 606,1	8 278,0
16. Buntu Pane	-	10 077,7	5 262,3	15 340,0
17. Tinggi Raja	-	8 907,6	1 882,4	10 790,0
18. Setia Janji	455,0	4 721,0	1 061,0	6 237,0
19. Meranti	2 122,0	1 199,0	1 212,0	4 533,0
20. Pulo Bandring	268,0	4 871,0	3 560,0	8 699,0
21. Rawang Panca Arga	2 779,0	3 079,6	878,4	6 737,0
22. Air Joman	26,0	3 844,0	5 939,0	9 809,0
23. Silau Laut	92,0	7 821,0	555,0	8 468,0
24. Kisaran Barat	-	2 041,0	1 240,0	3 281,0
25. Kisaran Timur	-	324,0	2 693,0	3 017,0
<b>Asahan</b>	<b>8 521,0</b>	<b>243 312,9</b>	<b>121 464,1</b>	<b>373 298,0</b>

Sumber : Dinas Pertanian Kabupaten Asahan  
 Source : Agriculture Service of Asahan Regency

**Tabel** 5.3.4 **Luas Tanam dan Luas Panen Padi Sawah dan Padi Ladang Menurut Kecamatan (ha), 2019**  
**Table** 5.3.4 **Planted Area and Harvested Area of Wetland and Dryland Rice by District (ha), 2019**

Kecamatan <i>District</i>	Padi Sawah <i>Wetland Rice</i>		Padi Ladang <i>Dryland Rice</i>		Jumlah <i>Total</i>	
	Luas Tanam <i>Planted Area</i>	Luas Panen <i>Harveste d Area</i>	Luas Tanam <i>Planted Area</i>	Luas Panen <i>Harveste d Area</i>	Luas Tanam <i>Planted Area</i>	Luas Panen <i>Harveste d Area</i>
	(1)	(2)	(3)	(4)	(5)	(6)
1. B. P. Mandoge	-	-	-	-	-	-
2. Bandar Pulau	-	-	71,0	63,0	71,0	63,0
3. Aek Songsongan	77,0	115,5	311,5	189,5	388,5	305,0
4. Rahuning	-	-	-	2,0	-	2,0
5. Pulau Rakyat	67,4	67,4	-	-	67,4	67,4
6. Aek Kuasan	-	-	-	-	-	-
7. Aek Ledong	-	-	-	-	-	-
8. Sei Kepayang	5 149,9	5 993,7	-	-	5 149,9	5 993,7
9. Sei Kepayang Barat	-	-	-	-	-	-
10. Sei Kepayang Timur	-	-	-	-	-	-
11. Tanjung Balai	-	-	-	-	-	-
12. Simpang Empat	111,8	167,9	-	-	111,8	167,9
13. Teluk Dalam	-	-	-	-	-	-
14. Air Batu	-	-	-	-	-	-
15. Sei Dadap	-	-	-	-	-	-
16. Buntu Pane	-	-	-	-	-	-
17. Tinggi Raja	-	-	-	-	-	-
18. Setia Janji	1 107,1	1 300,5	-	-	1 107,1	1 300,5
19. Meranti	4 834,8	4 974,9	-	-	4 834,8	4 974,9
20. Pulo Bandring	512,2	736,8	-	-	512,2	736,8
21. Rawang Panca Arga	6 963,9	6 781,4	-	-	6 963,9	6 781,4
22. Air Joman	50,0	51,0	-	-	50,0	51,0
23. Silau Laut	177,2	176,6	-	-	177,2	176,6
24. Kisaran Barat	-	-	-	-	-	-
25. Kisaran Timur	-	-	-	-	-	-
<b>Asahan</b>	<b>19 051,3</b>	<b>20 365,7</b>	<b>382,5</b>	<b>254,5</b>	<b>19 433,8</b>	<b>20 620,2</b>

Sumber : Dinas Pertanian Kabupaten Asahan

Source : Agriculture Service of Asahan Regency

**Tabel** 5.3.5 **Luas Tanam dan Luas Panen Jagung dan Kedelai Menurut Kecamatan (ha), 2019**  
**Table** 5.3.5 **Planted Area and Harvested Area Hectare of Maize and Soybeans by District (ha), 2019**

Kecamatan <i>District</i>	Jagung <i>Maize</i>		Kedelai <i>Soybeans</i>	
	Luas Tanam <i>Planted Area</i>	Luas Panen <i>Harvested Area</i>	Luas Tanam <i>Planted Area</i>	Luas Panen <i>Harvested Area</i>
(1)	(2)	(3)	(4)	(5)
1. B. P. Mandoge	131,0	78,0	-	-
2. Bandar Pulau	49,0	51,0	2,0	1,0
3. Aek Songsongan	175,0	159,0	1,0	2,0
4. Rahuning	36,0	41,0	-	-
5. Pulau Rakyat	90,0	99,0	-	-
6. Aek Kuasan	126,0	135,0	-	-
7. Aek Ledong	6,0	4,0	-	-
8. Sei Kepayang	157,0	115,0	-	-
9. Sei Kepayang Barat	0,0	-	-	-
10. Sei Kepayang Timur	0,0	-	-	-
11. Tanjung Balai	0,0	-	-	-
12. Simpang Empat	12,0	11,0	1,0	-
13. Teluk Dalam	134,0	57,0	-	1,0
14. Air Batu	65,5	63,0	-	-
15. Sei Dadap	8,0	7,0	1,0	1,0
16. Buntu Pane	137,0	158,0	52,0	52,0
17. Tinggi Raja	146,0	134,0	-	-
18. Setia Janji	5,0	4,0	-	-
19. Meranti	1,5	2,0	-	-
20. Pulo Bandring	1,0	2,0	-	-
21. Rawang Panca Arga	9,5	13,5	-	1,0
22. Air Joman	2,5	2,0	-	-
23. Silau Laut	3,0	3,0	-	-
24. Kisaran Barat	1,0	1,0	-	-
25. Kisaran Timur	9,0	10,0	-	-
<b>Asahan</b>	<b>1 305,0</b>	<b>1 149,5</b>	<b>57,0</b>	<b>58,0</b>

Sumber : Dinas Pertanian Kabupaten Asahan  
 Source : Agriculture Service of Asahan Regency

**Tabel**  
**Table**

5.3.6

**Luas Tanam dan Luas Panen Kacang Tanah dan Kacang Hijau Menurut Kecamatan (ha), 2019****Planted Area and Harvested Area Hectare of Peanuts and Small Green by District (ha), 2019**

Kecamatan <i>District</i>	Kacang Tanah <i>Peanuts</i>		Kacang Hijau <i>Small Green</i>	
	Luas Tanam <i>Planted Area</i>	Luas Panen <i>Harvested Area</i>	Luas Tanam <i>Planted Area</i>	Luas Panen <i>Harvested Area</i>
(1)	(2)	(3)	(4)	(5)
1. B. P. Mandoge	5,0	6,0	5,0	4,0
2. Bandar Pulau	10,0	8,0	10,0	7,0
3. Aek Songsongan	9,0	4,0	8,0	5,0
4. Rahuning	9,0	8,0	8,0	8,0
5. Pulau Rakyat	8,0	6,0	8,0	7,0
6. Aek Kuasan	10,0	9,0	5,0	4,0
7. Aek Ledong	10,0	9,0	6,0	5,0
8. Sei Kepayang	-	-	-	-
9. Sei Kepayang Barat	-	-	-	-
10. Sei Kepayang Timur	-	-	-	-
11. Tanjung Balai	-	-	-	-
12. Simpang Empat	1,0	1,0	1,0	1,0
13. Teluk Dalam	7,0	4,0	6,0	5,0
14. Air Batu	3,0	3,0	1,0	1,0
15. Sei Dadap	1,0	1,0	1,0	1,0
16. Buntu Pane	4,0	7,0	4,0	6,0
17. Tinggi Raja	3,0	5,0	1,0	1,0
18. Setia Janji	3,0	3,0	3,0	5,0
19. Meranti	2,0	1,0	6,0	8,0
20. Pulo Bandring	-	-	-	-
21. Rawang Panca Arga	4,0	2,0	6,0	6,0
22. Air Joman	0,0	-	1,0	1,0
23. Silau Laut	2,0	3,0	3,0	4,0
24. Kisaran Barat	2,5	3,0	2,0	3,0
25. Kisaran Timur	-	-	-	-
<b>Asahan</b>	<b>93,5</b>	<b>83,0</b>	<b>85,0</b>	<b>82,0</b>

Sumber : Dinas Pertanian Kabupaten Asahan

Source : Agriculture Service of Asahan Regency



**Tabel** 5.3.7 **Luas Tanam dan Luas Panen Ubi Kayu dan Ubi Jalar Menurut Kecamatan (ha), 2019**  
**Table** 5.3.7 **Planted Area and Harvested Area Hectare of Cassava and Sweet Potatoes by District (ha), 2019**

Kecamatan <i>District</i>	Ubi Kayu <i>Cassava</i>		Ubi Jalar <i>Sweet Potatoes</i>	
	Luas Tanam <i>Planted</i>	Luas Panen <i>Harvested</i>	Luas Tanam <i>Planted</i>	Luas Panen <i>Harvested</i>
	<i>Area</i>	<i>Area</i>	<i>Area</i>	<i>Area</i>
(1)	(2)	(3)	(4)	(5)
1. B. P. Mandoge	22,0	5,0	6,0	5,0
2. Bandar Pulau	29,0	19,0	14,0	9,0
3. Aek Songsongan	33,0	24,0	9,0	6,0
4. Rahuning	28,0	35,0	7,0	8,0
5. Pulau Rakyat	69,0	39,0	8,0	6,0
6. Aek Kuasan	18,0	27,0	11,0	9,0
7. Aek Ledong	13,0	25,0	12,0	9,0
8. Sei Kepayang	-	-	-	-
9. Sei Kepayang Barat	-	-	-	-
10. Sei Kepayang Timur	-	-	-	-
11. Tanjung Balai	1,0	1,0	-	-
12. Simpang Empat	7,0	9,0	2,0	2,0
13. Teluk Dalam	59,0	33,0	8,0	8,0
14. Air Batu	65,0	36,0	2,0	1,0
15. Sei Dadap	31,0	23,0	1,0	1,0
16. Buntu Pane	20,0	6,0	5,0	9,0
17. Tinggi Raja	69,0	51,0	4,0	4,0
18. Setia Janji	63,0	97,0	4,0	3,0
19. Meranti	1,0	4,0	1,0	-
20. Pulo Bandring	13,0	3,0	-	-
21. Rawang Panca Arga	4,0	3,0	1,0	1,0
22. Air Joman	3,5	8,0	1,0	1,0
23. Silau Laut	2,0	3,0	3,0	3,0
24. Kisaran Barat	1,0	3,0	1,0	-
25. Kisaran Timur	3,0	5,0	-	-
<b>Asahan</b>	<b>554,5</b>	<b>459,0</b>	<b>100,0</b>	<b>85,0</b>

Sumber : Dinas Pertanian Kabupaten Asahan  
 Source : Agriculture Service of Asahan Regency

Tabel  
Table

5.3.8

**Luas Tanam, Luas Panen, Produksi dan Rata-Rata Produksi  
Bahan Makanan Menurut Jenis Komoditi, 2019**  
*Planted Area, Harvested Area, Production and Average Yield per  
Hectare of Food Crops by Type of Crops, 2019*

Jenis Tanaman <i>Type of Crops</i>	Luas Tanam <i>Planted Area (ha)</i>	Luas Panen <i>Harvested Area (ha)</i>	Produksi <i>Production (ton) *</i>	Rata-rata Produksi <i>Average Yield per Hectare (kw/ha) *</i>
(1)	(2)	(3)	(4)	(5)
1. Padi Sawah/ <i>Wetland Paddy</i>	19 051,3	20 365,7	119 363,37	58,61
2. Padi Ladang/ <i>Dryland Paddy</i>	382,5	254,5	1 028,43	40,41
3. Jagung/ <i>Maize</i>	1 305,0	1 149,5	6 640,66	57,77
4. Ubi Kayu/ <i>Cassava</i>	554,5	459,0	15 186,93	330,87
5. Ubi Jalar/ <i>Sweet Potatoes</i>	100,0	85,0	1 311,55	154,30
6. Kacang Tanah/ <i>Peanuts</i>	93,5	83,0	73,12	8,81
7. Kacang Kedelai/ <i>Saybeans</i>	57,0	58,0	103,41	17,83
8. Kacang Hijau/ <i>Small Green Peas</i>	85,0	82,0	92,09	11,23

Sumber : Dinas Pertanian Kabupaten Asahan  
Source : *Agriculture Service of Asahan Regency*

**Tabel** 5.3.9 **Luas Areal, Luas Tanam, Luas Panen dan Produksi Padi Menurut Jenis Pengairan, 2019**  
**Table** 5.3.9 **Area, Planted Area, Harvested Area and Production of Paddy by Type of Irrigation, 2019**

Jenis Pengairan Type of Irrigation	Luas Areal Area (ha)	Luas Tanam Planted Area (ha)	Luas Panen Harvested Area (ha)	Produksi Production (ton)
(1)	(2)	(3)	(4)	(5)
A. Irigasi	5 817,0	13 787,6	14 061,9	82 416,80
B. Tadah Hujan	2 704,0	5 263,7	6 303,8	36 946,57
C. Rawa Pasang Surut	-	-	-	-
D. Rawa Lebak	-	-	-	-
<b>Jumlah/ Total</b>	<b>8 521,0</b>	<b>19 051,3</b>	<b>20 365,7</b>	<b>119 363,37</b>

Sumber : Dinas Pertanian Kabupaten Asahan  
 Source : Agriculture Service of Asahan Regency

**Tabel** 5.3.10 **Perkiraan Produksi Padi Sawah Menurut Kecamatan (ton), 2015 – 2019**  
**Table** 5.3.10 **Production of Wetland by District (ton), 2015 – 2019**

Kecamatan <i>District</i>	Tahun <i>Year</i>				
	2015	2016 <sup>r)</sup>	2017	2018	2019
(1)	(2)	(3)	(4)	(5)	(6)
1. B. P. Mandoge	-	-	-	-	-
2. Bandar Pulau	-	-	-	-	367,86
3. Aek Songsongan	558	767	406,2	449,60	1 780,90
4. Rahuning	-	-	-	-	11,68
5. Pulau Rakyat	580	626	696,6	337,49	393,55
6. Aek Kuasan	-	-	-	-	-
7. Aek Ledong	-	-	-	-	-
8. Sei Kepayang	27 898	30 567	38 555,0	36 009,11	34 997,21
9. Sei Kepayang Barat	-	-	-	-	-
10. Sei Kepayang Timur	-	-	-	-	-
11. Tanjung Balai	-	-	-	-	-
12. Simpang Empat	1 132	738	754,5	731,04	980,37
13. Teluk Dalam	-	-	-	-	-
14. Air Batu	-	-	-	-	-
15. Sei Dadap	-	-	-	-	-
16. Buntu Pane	-	-	-	-	-
17. Tinggi Raja	-	-	-	-	-
18. Setia Janji	6 567	5 683	5 803,6	7 594,20	7 593,62
19. Meranti	23 840	28 089	31 476,8	36 483,49	29 048,44
20. Pulo Bandring	3 560	3 411	3 540,9	3 739,88	4 302,18
21. Rawang Panca Arga	34 327	37 024	38 239,7	49 381,16	39 596,59
22. Air Joman	279	307	313,4	303,63	297,79
23. Silau Laut	1 608	1 664	1 846,4	2 350,78	1 031,16
24. Kisaran Barat	-	-	-	-	-
25. Kisaran Timur	-	-	-	-	-
<b>Asahan</b>	<b>100 349</b>	<b>108 876</b>	<b>121 633,1</b>	<b>137 380,38</b>	<b>120 401,35</b>

Sumber : Dinas Pertanian Kabupaten Asahan  
 Source : *Agriculture Service of Asahan Regency*  
 r) : Angka revisi

**Tabel** 5.3.11 **Perkiraan Produksi Padi Ladang Menurut Kecamatan (ton), 2015 – 2019**  
**Table** **Production of Dryland by District (ton), 2015 – 2019**

	Kecamatan <i>District</i>	Tahun <i>Year</i>				
		2015	2016	2017	2018	2019
	(1)	(2)	(3)	(4)	(5)	(6)
1.	B. P. Mandoge	317	87	54,3	1,08	-
2.	Bandar Pulau	960	995	459,3	249,39	254,58
3.	Aek Songsongan	-	-	196,3	50,95	765,77
4.	Rahuning	-	-	-	1,08	8,08
5.	Pulau Rakyat	-	-	-	-	-
6.	Aek Kuasan	-	-	-	-	-
7.	Aek Ledong	-	-	-	-	-
8.	Sei Kepayang	-	-	-	-	-
9.	Sei Kepayang Barat	-	-	-	-	-
10.	Sei Kepayang Timur	-	-	-	-	-
11.	Tanjung Balai	-	-	-	-	-
12.	Simpang Empat	-	-	-	-	-
13.	Teluk Dalam	-	15	-	-	-
14.	Air Batu	-	-	-	-	-
15.	Sei Dadap	-	-	-	-	-
16.	Buntu Pane	-	-	-	-	-
17.	Tinggi Raja	3	19	18,1	-	-
18.	Setia Janji	-	-	-	-	-
19.	Meranti	-	-	-	-	-
20.	Pulo Bandring	-	-	-	-	-
21.	Rawang Panca Arga	-	-	-	-	-
22.	Air Joman	-	-	-	-	-
23.	Silau Laut	-	-	-	-	-
24.	Kisaran Barat	-	-	-	-	-
25.	Kisaran Timur	-	-	-	-	-
	<b>Asahan</b>	<b>1 280</b>	<b>1 116</b>	<b>728,0</b>	<b>302,50</b>	<b>1 028,43</b>

Sumber : Dinas Pertanian Kabupaten Asahan  
 Source : Agriculture Service of Asahan Regency

**Tabel** 5.3.12 **Perkiraan Produksi Jagung Menurut Kecamatan (ton), 2015 – 2019**  
**Table** 5.3.12 **Production of Maize by District (ton), 2015 - 2019**

	Kecamatan <i>District</i>	Tahun <i>Year</i>				
		2015	2016 <sup>r)</sup>	2017	2018	2019
	(1)	(2)	(3)	(4)	(5)	(6)
1.	B. P. Mandoge	3 884	2 272	703,3	587,51	450,61
2.	Bandar Pulau	742	1 837	2 082,4	544,87	294,63
3.	Aek Songsongan	360	196	33,8	709,21	918,54
4.	Rahuning	100	261	126,7	199,00	236,86
5.	Pulau Rakyat	2 072	2 816	2 576,6	5 496,08	571,92
6.	Aek Kuasan	852	1 376	658,9	639,63	779,90
7.	Aek Ledong	96	78	84,5	142,14	23,11
8.	Sei Kepayang	59	305	485,8	336,40	664,36
9.	Sei Kepayang Barat	14	39	-	-	-
10.	Sei Kepayang Timur	-	-	4,2	4,74	-
11.	Tanjung Balai	-	-	-	118,45	-
12.	Simpang Empat	214	213	156,3	426,42	63,55
13.	Teluk Dalam	214	213	1 288,3	4 122,06	329,29
14.	Air Batu	-	13	50,7	255,85	363,95
15.	Sei Dadap	32	13	4,2	42,64	40,44
16.	Buntu Pane	865	1 959	1 011,6	933,39	912,77
17.	Tinggi Raja	1 025	1 732	984,2	393,25	774,12
18.	Setia Janji	-	-	-	-	23,11
19.	Meranti	32	17	21,1	33,17	11,55
20.	Pulo Bandring	9	4	-	-	11,55
21.	Rawang Panca Arga	50	118	106,8	213,21	77,99
22.	Air Joman	5	-	25,3	28,43	11,55
23.	Silau Laut	-	-	483,6	360,09	17,33
24.	Kisaran Barat	-	-	-	4,74	5,78
25.	Kisaran Timur	-	-	12,7	52,12	57,75
	<b>Asahan</b>	<b>10 625</b>	<b>13 462</b>	<b>10 901,0</b>	<b>15 643,40</b>	<b>6 640,66</b>

Sumber : Dinas Pertanian Kabupaten Asahan  
 Source : *Agriculture Service of Asahan Regency*  
 r) : Angka revisi

**Tabel** 5.3.13 **Perkiraan Produksi Ubi Kayu Menurut Kecamatan (ton), 2015 – 2019**  
**Table** **Production of Cassava by District (ton), 2015 - 2019**

Kecamatan <i>District</i>	Tahun <i>Year</i>				
	2015	2016 <sup>r)</sup>	2017	2018	2019
(1)	(2)	(3)	(4)	(5)	(6)
1. B. P. Mandoge	2 961	3 287	868,4	146,24	165,45
2. Bandar Pulau	1 202	2 595	1 848,8	935,90	628,65
3. Aek Songsongan	587	807	672,3	1 286,83	794,09
4. Rahuning	280	663	168,1	1 023,65	1 158,05
5. Pulau Rakyat	2 125	2 414	392,2	497,20	1 290,39
6. Aek Kuasan	755	923	588,3	614,19	893,35
7. Aek Ledong	867	577	644,3	438,71	827,18
8. Sei Kepayang	112	144	-	-	-
9. Sei Kepayang Barat	56	115	-	-	-
10. Sei Kepayang Timur	-	-	-	-	-
11. Tanjung Balai	-	-	-	-	33,09
12. Simpang Empat	727	723	980,4	350,96	297,78
13. Teluk Dalam	1 398	490	1 148,5	380,21	1 091,87
14. Air Batu	1 621	2 855	1 770,4	643,43	1 191,13
15. Sei Dadap	1 565	1 413	1 232,5	526,45	761,00
16. Buntu Pane	699	548	336,1	-	198,52
17. Tinggi Raja	1 901	2 047	1 820,4	935,90	1 687,44
18. Setia Janji	1 426	2 019	1 823,0	1 754,82	3 209,44
19. Meranti	140	173	84,0	58,49	132,35
20. Pulo Bandring	168	144	112,0	87,74	99,26
21. Rawang Panca Arga	643	692	335,9	204,73	99,26
22. Air Joman	643	634	476,2	292,47	264,70
23. Silau Laut	84	144	28,0	146,24	99,26
24. Kisaran Barat	252	115	56,0	116,99	99,26
25. Kisaran Timur	363	346	448,2	409,46	165,41
<b>Asahan</b>	<b>20 575</b>	<b>23 868</b>	<b>15 834,0</b>	<b>10 850,61</b>	<b>15 186,93</b>

Sumber : Dinas Pertanian Kabupaten Asahan  
 Source : Agriculture Service of Asahan Regency  
 r) : Angka revisi

**Tabel** 5.3.14 **Perkiraan Produksi Ubi Jalar Menurut Kecamatan (ton), 2015 – 2019**  
**Table** 5.3.14 **Production of Sweet Potatoes by District (ton), 2015 – 2019**

	Kecamatan District	Tahun Year				
		2015	2016	2017	2018	2019
	(1)	(2)	(3)	(4)	(5)	(6)
1.	B. P. Mandoge	229	157	42,0	20,51	77,15
2.	Bandar Pulau	-	-	-	-	138,87
3.	Aek Songsongan	-	11	-	71,76	92,58
4.	Rahuning	-	-	-	71,77	123,44
5.	Pulau Rakyat	-	34	105,0	82,02	92,58
6.	Aek Kuasan	229	123	10,5	10,25	138,87
7.	Aek Ledong	172	112	-	-	138,87
8.	Sei Kepayang	23	-	-	-	-
9.	Sei Kepayang Barat	-	-	-	-	-
10.	Sei Kepayang Timur	-	-	-	-	-
11.	Tanjung Balai	-	-	-	-	-
12.	Simpang Empat	217	157	84,0	92,28	30,86
13.	Teluk Dalam	229	135	84,0	71,77	123,44
14.	Air Batu	92	34	-	-	15,43
15.	Sei Dadap	137	108	42,0	-	15,43
16.	Buntu Pane	69	123	216,3	102,53	138,87
17.	Tinggi Raja	34	45	21,0	61,52	61,72
18.	Setia Janji	114	112	63,0	-	46,29
19.	Meranti	-	-	-	30,76	-
20.	Pulo Bandring	-	-	-	-	-
21.	Rawang Panca Arga	80	56	31,7	-	15,43
22.	Air Joman	57	67	73,5	-	15,43
23.	Silau Laut	-	-	-	-	46,29
24.	Kisaran Barat	-	-	-	-	-
25.	Kisaran Timur	-	-	-	-	-
	<b>Asahan</b>	<b>1 682</b>	<b>1 274</b>	<b>773,0</b>	<b>615,17</b>	<b>1 311,55</b>

Sumber : Dinas Pertanian Kabupaten Asahan  
 Source : Agriculture Service of Asahan Regency



**Tabel** 5.3.15 **Perkiraan Produksi Kacang Tanah Menurut Kecamatan (ton), 2015 – 2019**  
**Table** *Production of Peanuts by District (ton), 2015 - 2019*

	Kecamatan <i>District</i>	Tahun <i>Year</i>				
		2015	2016 <sup>r)</sup>	2017	2018	2019
	(1)	(2)	(3)	(4)	(5)	(6)
1.	B. P. Mandoge	31	16	0,9	6,42	5,29
2.	Bandar Pulau	13	17	13,3	-	7,05
3.	Aek Songsongan	-	-	-	19,25	3,52
4.	Rahuning	-	-	-	11,24	7,05
5.	Pulau Rakyat	12	9	3,8	6,42	5,29
6.	Aek Kuasan	14	11	2,8	4,82	7,93
7.	Aek Ledong	12	6	-	3,21	7,93
8.	Sei Kepayang	-	-	-	-	-
9.	Sei Kepayang Barat	-	-	-	-	-
10.	Sei Kepayang Timur	-	-	-	-	-
11.	Tanjung Balai	-	-	-	-	-
12.	Simpang Empat	7	8	5,7	9,63	0,88
13.	Teluk Dalam	8	8	5,7	6,42	3,52
14.	Air Batu	3	6	-	-	2,64
15.	Sei Dadap	8	7	0,9	-	0,88
16.	Buntu Pane	10	18	10,4	16,05	6,17
17.	Tinggi Raja	3	5	3,8	8,03	4,41
18.	Setia Janji	11	11	10,4	12,84	2,64
19.	Meranti	-	-	-	6,42	0,88
20.	Pulo Bandring	1	-	-	-	-
21.	Rawang Panca Arga	7	8	5,3	-	1,76
22.	Air Joman	-	-	-	-	-
23.	Silau Laut	-	-	-	-	2,64
24.	Kisaran Barat	-	-	-	-	2,64
25.	Kisaran Timur	-	-	-	-	-
	<b>Asahan</b>	<b>140</b>	<b>130</b>	<b>63,0</b>	<b>110,75</b>	<b>73,12</b>

Sumber : Dinas Pertanian Kabupaten Asahan  
 Source : *Agriculture Service of Asahan Regency*  
 r) : Angka revisi

**Tabel** 5.3.16 **Perkiraan Produksi Kedelai Menurut Kecamatan (ton), 2015 – 2019**  
**Table** 5.3.16 **Production of Soybeans by District (ton), 2015 – 2019**

Kecamatan <i>District</i>	Tahun <i>Year</i>				
	2015	2016 <sup>r)</sup>	2017	2018	2019
(1)	(2)	(3)	(4)	(5)	(6)
1. B. P. Mandoge	-	-	-	-	-
2. Bandar Pulau	-	-	-	28,80	1,78
3. Aek Songsongan	-	-	-	7,28	3,57
4. Rahuning	-	-	-	-	-
5. Pulau Rakyat	101	-	-	-	-
6. Aek Kuasan	-	-	-	-	-
7. Aek Ledong	-	-	-	-	-
8. Sei Kepayang	3	1	-	-	-
9. Sei Kepayang Barat	-	-	-	-	-
10. Sei Kepayang Timur	-	-	-	-	-
11. Tanjung Balai	-	-	-	-	-
12. Simpang Empat	3	1	2,0	-	-
13. Teluk Dalam	1	1	-	64,80	1,78
14. Air Batu	1	-	-	-	-
15. Sei Dadap	1	5	-	0,70	1,78
16. Buntu Pane	-	-	-	-	92,72
17. Tinggi Raja	1	3	-	50,40	-
18. Setia Janji	-	-	-	-	-
19. Meranti	3	7	-	-	-
20. Pulo Bandring	-	1	-	-	-
21. Rawang Panca Arga	1	1	-	-	1,78
22. Air Joman	-	-	-	-	-
23. Silau Laut	-	-	-	-	-
24. Kisaran Barat	-	-	-	-	-
25. Kisaran Timur	-	-	-	-	-
<b>Asahan</b>	<b>115</b>	<b>20</b>	<b>2,0</b>	<b>151,98</b>	<b>103,41</b>

Sumber : Dinas Pertanian Kabupaten Asahan  
 Source : Agriculture Service of Asahan Regency  
 r) : Angka revisi

**Tabel** 5.3.17 **Perkiraan Produksi Kacang Hijau Menurut Kecamatan (ton), 2015 – 2019**  
**Table** *Production of Small Green Peans by District (ton), 2015 – 2019*

	Kecamatan <i>District</i>	Tahun <i>Year</i>				
		2015	2016 <sup>r)</sup>	2017	2018	2019
	(1)	(2)	(3)	(4)	(5)	(6)
1.	B. P. Mandoge	38	15	-	2,02	4,49
2.	Bandar Pulau	11	15	13,8	1,01	7,86
3.	Aek Songsongan	-	-	-	5,06	5,62
4.	Rahuning	-	-	-	6,05	8,98
5.	Pulau Rakyat	26	38	5,8	12,11	7,86
6.	Aek Kuasan	9	7	-	-	4,49
7.	Aek Ledong	4	8	-	-	5,62
8.	Sei Kepayang	-	-	-	-	-
9.	Sei Kepayang Barat	-	-	-	-	-
10.	Sei Kepayang Timur	-	-	-	1,01	-
11.	Tanjung Balai	-	-	-	-	-
12.	Simpang Empat	5	3	5,8	5,05	1,12
13.	Teluk Dalam	5	5	5,8	5,05	5,66
14.	Air Batu	-	1	-	-	1,12
15.	Sei Dadap	2	-	-	-	1,12
16.	Buntu Pane	12	17	10,4	6,05	6,74
17.	Tinggi Raja	7	6	3,5	-	1,12
18.	Setia Janji	12	11	11,5	9,08	5,62
19.	Meranti	9	6	3,5	2,01	8,98
20.	Pulo Bandring	-	-	-	-	-
21.	Rawang Panca Arga	9	22	11,4	9,08	6,74
22.	Air Joman	-	-	-	-	1,12
23.	Silau Laut	-	-	-	2,02	4,49
24.	Kisaran Barat	-	-	-	-	3,34
25.	Kisaran Timur	-	-	-	-	-
	<b>Asahan</b>	<b>149</b>	<b>154</b>	<b>71,5</b>	<b>65,60</b>	<b>92,09</b>

Sumber : Dinas Pertanian Kabupaten Asahan  
 Source : *Agriculture Service of Asahan Regency*  
 r) : Angka revisi

Tabel  
Table

**5.3.18 Angka Ketersediaan Beras Menurut Kecamatan di Kabupaten Asahan, 2019**  
*Figures Rice Availability by District in Asahan Regency, 2019*

Kecamatan <i>District</i>	Produksi <i>Production</i> (GKG ton)	Kebutuhan Konsumsi <i>Consumption</i> (ton)	Surplus/ Devisit
(1)	(2)	(3)	(4)
1. B. P. Mandoge	-	3 609	-3 609
2. Bandar Pulau	254,58	2 248	-2 087
3. Aek Songsongan	1 232,51	1 808	-1 029
4. Rahuning	11,72	1 921	1 921
5. Pulau Rakyat	397,00	3 468	-3 217
6. Aek Kuasan	-	2 504	2 504
7. Aek Ledong	-	2 161	2,161
8. Sei Kepayang	35 243,00	1 878	20 396
9. Sei Kepayang Barat	-	1 405	1 405
10. Sei Kepayang Timur	-	943	943
11. Tanjung Balai	-	3 834	3 834
12. Simpang Empat	984,10	4 331	-3 709
13. Teluk Dalam	-	1 894	1 894
14. Air Batu	-	4 298	4 298
15. Sei Dadap	-	3 385	3 385
16. Buntu Pane	-	2 476	2 476
17. Tinggi Raja	-	1 988	-1 988
18. Setia Janji	7 659,90	1 256	3 585
19. Meranti	29 217,60	2 129	16 337
20. Pulo Bandring	4 318,40	3 044	-314
21. Rawang Panca Arga	39 745,80	1 925	23 194
22. Air Joman	299,90	5 033	-4 843
23. Silau Laut	1 036,90	2 212	-1 556
24. Kisaran Barat	-	6 085	6 085
25. Kisaran Timur	-	7 583	7 583
<b>Asahan</b>	<b>120 401,35</b>	<b>73 417</b>	<b>2 676</b>

Sumber : Dinas Ketahanan Pangan Kabupaten Asahan

Source : *Food Security Service of Asahan Regency*

Keterangan/ Note : Konversi GKG ke Beras 63,20%

Kebutuhan Perkapita Beras : 102,4 Kg/Kap/Thn (Angka BKP Prop)

Proyeksi Jumlah Penduduk Tahun 2018 dari BPS Kab. Asahan

Angka Perkiraan Produksi dan Produktivitas (Asem Dinas Pertanian)

**Tabel** 5.3.19 **Angka Ketersediaan Ubi Kayu Menurut Kecamatan di**  
**Table** **Kabupaten Asahan, 2019**  
**Figures Cassava Availability by District in Asahan Regency, 2019**

	<b>Kecamatan District</b>	<b>Produksi Production (GKG ton)</b>	<b>Kebutuhan Konsumsi Consumption (ton)</b>	<b>Surplus/ Devisit</b>
	(1)	(2)	(3)	(4)
1.	B. P. Mandoge	165,4	344,4	-178,9
2.	Bandar Pulau	628,7	214,5	414,2
3.	Aek Songsongan	794,1	172,6	621,5
4.	Rahuning	1 158,0	183,3	974,7
5.	Pulau Rakyat	1 290,4	330,9	959,5
6.	Aek Kuasan	893,3	239,0	654,4
7.	Aek Ledong	827,2	206,2	621,0
8.	Sei Kepayang	-	179,2	-179,2
9.	Sei Kepayang Barat	-	134,1	-134,1
10.	Sei Kepayang Timur	-	90,0	-90,0
11.	Tanjung Balai	33,1	365,8	-332,7
12.	Simpang Empat	297,8	413,3	-115,5
13.	Teluk Dalam	1 091,9	180,8	911,1
14.	Air Batu	1 191,1	410,2	781,0
15.	Sei Dadap	761,0	323,0	438,0
16.	Buntu Pane	198,5	236,3	-37,8
17.	Tinggi Raja	1 687,4	189,7	1,497,7
18.	Setia Janji	3 209,4	119,9	3,089,5
19.	Meranti	132,3	203,1	-70,8
20.	Pulo Bandring	99,3	290,4	-191,2
21.	Rawang Panca Arga	99,3	183,7	-84,4
22.	Air Joman	264,7	480,3	-215,6
23.	Silau Laut	99,3	211,0	-111,8
24.	Kisaran Barat	99,3	580,7	-481,4
25.	Kisaran Timur	165,4	723,6	-558,2
	<b>Asahan</b>	<b>15 186,9</b>	<b>7 006,0</b>	<b>8 180,9</b>

Sumber : Dinas Ketahanan Pangan Kabupaten Asahan  
 Source : *Food Security Service of Asahan Regency*  
 Keterangan/ Note : Kebutuhan Konsumsi Ubi Kayu 9,6 Kg/Thn (Angka BKP Propsi)  
 Proyeksi Jumlah Penduduk Tahun 2018 dari BPS Kab. Asahan  
 Angka Perkiraan Produksi dan Produktivitas (Asem Dinas Pertanian)

Tabel  
Table

**5.3.20 Angka Ketersediaan Jagung Menurut Kecamatan di Kabupaten Asahan, 2019**  
*Figures Corn Availability by District in Asahan Regency, 2019*

	Kecamatan <i>District</i>	Produksi <i>Production</i> (GKG ton)	Kebutuhan Konsumsi <i>Consumption</i> (ton)	Surplus/ Devisit
	(1)	(2)	(3)	(4)
1.	B. P. Mandoge	450,6	7,2	443,0
2.	Bandar Pulau	294,6	4,5	290,0
3.	Aek Songsongan	918,5	3,6	915,0
4.	Rahuning	236,9	3,8	233,0
5.	Pulau Rakyat	571,9	6,9	565,0
6.	Aek Kuasan	779,9	5,0	775,0
7.	Aek Ledong	23,1	4,3	19,0
8.	Sei Kepayang	664,4	3,7	661,0
9.	Sei Kepayang Barat	-	2,8	-3,0
10.	Sei Kepayang Timur	-	1,9	-2,0
11.	Tanjung Balai	-	7,6	-8,0
12.	Simpang Empat	63,5	8,6	55,0
13.	Teluk Dalam	329,3	3,8	326,0
14.	Air Batu	364,0	8,5	355,0
15.	Sei Dadap	40,4	6,7	34,0
16.	Buntu Pane	912,8	4,9	908,0
17.	Tinggi Raja	774,1	4,0	770,0
18.	Setia Janji	-	2,5	-2,0
19.	Meranti	11,6	4,2	7,0
20.	Pulo Bandring	-	6,1	-6,0
21.	Rawang Panca Arga	78,0	3,8	74,0
22.	Air Joman	11,6	10,0	2,0
23.	Silau Laut	17,3	4,4	13,0
24.	Kisaran Barat	-	12,1	-12,0
25.	Kisaran Timur	57,8	15,1	43,0
	<b>Asahan</b>	<b>6 640,66</b>	<b>146,0</b>	<b>6 495,0</b>

Sumber : Dinas Ketahanan Pangan Kabupaten Asahan

Source : *Food Security Service of Asahan Regency*

Keterangan/ Note : Kebutuhan Konsumsi Jagung 0,20 Kg/Kap/Thn (Angka BKP Propsi)  
Proyeksi Jumlah Penduduk Tahun 2018 dari BPS Kab. Asahan  
Angka Perkiraan Produksi dan Produktivitas (Assem Dinas Pertanian)

## 5.4 Kehutanan/*Forestry*

**Tabel** 5.4.1 Luas Kawasan Hutan Menurut Fungsi Hutan dan Kecamatan  
**Table** 5.4.1 (ha), 2019  
*Forestry Area by Function and District (ha), 2019*

	Kecamatan <i>District</i>	Hutan Suaka Margasatwa <i>Reservation Forest</i>	Hutan Lindung <i>Protection Forest</i>	Hutan Produksi Terbatas <i>Limited Production Forest</i>
	(1)	(2)	(3)	(4)
1.	B. P. Mandoge	-	23 444,01	261,53
2.	Bandar Pulau	-	2 293,35	-
3.	Aek Songsongan	25,9	14 119,40	151,81
4.	Rahuning	-	-	-
5.	Pulau Rakyat	-	-	-
6.	Aek Kuasan	-	-	-
7.	Aek Ledong	-	-	-
8.	Sei Kepayang	-	490,99	-
9.	Sei Kepayang Barat	-	-	-
10.	Sei Kepayang Timur	-	3 957,82	-
11.	Tanjung Balai	-	462,96	-
12.	Simpang Empat	-	-	-
13.	Teluk Dalam	-	-	-
14.	Air Batu	-	-	-
15.	Sei Dadap	-	-	-
16.	Buntu Pane	-	-	-
17.	Tinggi Raja	-	-	-
18.	Setia Janji	-	-	-
19.	Meranti	-	-	-
20.	Pulo Bandring	-	-	-
21.	Rawang Panca Arga	-	-	-
22.	Air Joman	-	-	-
23.	Silau Laut	-	517,00	58,29
24.	Kisaran Barat	-	-	-
25.	Kisaran Timur	-	-	-
	<b>Asahan</b>	<b>25,9</b>	<b>45 285,53</b>	<b>471,63</b>

Lanjutan Tabel/*Continued Table 5.4.1*

Kecamatan <i>District</i>	Hutan Produksi <i>Production Forest</i>	Hutan Konversi <i>Cavertible Forest</i>	Jumlah <i>Total</i>
(1)	(5)	(6)	(7)
1. B. P. Mandoge	599,31	9 743,38	34 048,23
2. Bandar Pulau	-	2 809,39	5 102,74
3. Aek Songsongan	-	1 666,14	15 963,25
4. Rahuning	-	-	-
5. Pulau Rakyat	821,41	4 825,62	5 647,03
6. Aek Kuasan	3 504,46	6 132,72	9 637,18
7. Aek Ledong	-	-	-
8. Sei Kepayang	3 133,08	96,00	3 720,07
9. Sei Kepayang Barat	-	-	-
10. Sei Kepayang Timur	-	-	3 957,82
11. Tanjung Balai	-	-	462,96
12. Simpang Empat	-	-	-
13. Teluk Dalam	-	-	-
14. Air Batu	-	-	-
15. Sei Dadap	-	-	-
16. Buntu Pane	-	-	-
17. Tinggi Raja	-	-	-
18. Setia Janji	-	-	-
19. Meranti	-	-	-
20. Pulo Bandring	-	-	-
21. Rawang Panca Arga	-	-	-
22. Air Joman	-	-	-
23. Silau Laut	-	-	575,29
24. Kisaran Barat	-	-	-
25. Kisaran Timur	-	-	-
<b>Asahan</b>	<b>8 058,26</b>	<b>25 273,25</b>	<b>79 114,57</b>

Sumber : UPT Kesatuan Pengelolaan Hutan (KPH) Wilayah III Kisaran

Source : UPT Unity of Forest Management Area III Kisaran



## 5.5 Peternakan/Livestock

**Tabel**  
**Table** 5.5.1 **Populasi Ternak Menurut Kecamatan dan Jenis Ternak Di Kabupaten Asahan (ekor), 2019**  
*Livestock Population by District and Kind in Asahan Regency (tail), 2019*

	Kecamatan <i>District</i>	Sapi Perah <i>Cow Milk</i>	Sapi Potong <i>Cow</i>	Kerbau <i>Buffalo</i>	Kuda <i>Horse</i>
	(1)	(2)	(3)	(4)	(5)
1.	B. P. Mandoge	-	7 975	267	-
2.	Bandar Pulau	-	6 025	42	-
3.	Aek Songsongan	-	8 729	149	-
4.	Rahuning	-	9 548	42	-
5.	Pulau Rakyat	-	13 723	117	-
6.	Aek Kuasan	-	9 029	53	-
7.	Aek Ledong	-	6 185	88	-
8.	Sei Kepayang	-	531	32	-
9.	Sei Kepayang Barat	-	288	20	-
10.	Sei Kepayang Timur	-	178	22	-
11.	Tanjung Balai	-	834	70	-
12.	Simpang Empat	-	4 906	95	-
13.	Teluk Dalam	-	4 003	10	-
14.	Air Batu	-	11 439	59	-
15.	Sei Dadap	-	5 011	86	-
16.	Buntu Pane	-	9 716	43	-
17.	Tinggi Raja	-	7 297	41	-
18.	Setia Janji	-	6 547	95	-
19.	Meranti	-	844	96	-
20.	Pulo Bandring	-	8 654	167	-
21.	Rawang Panca Arga	-	935	63	-
22.	Air Joman	-	7 310	189	-
23.	Silau Laut	-	1 281	65	-
24.	Kisaran Barat	-	3 247	94	-
25.	Kisaran Timur	-	4 946	289	-
	<b>Asahan</b>	-	<b>139 181</b>	<b>2 293</b>	-

Lanjutan Tabel/*Continued Table 5.5.1*

	<b>Kecamatan</b> <i>District</i>	<b>Kambing</b> <i>Goat</i>	<b>Domba</b> <i>Sheep</i>	<b>Babi</b> <i>Pig</i>
	(1)	(6)	(7)	(8)
1.	B. P. Mandoge	9 742	627	2 107
2.	Bandar Pulau	3 458	641	308
3.	Aek Songsongan	4 941	936	-
4.	Rahuning	4 809	2 706	-
5.	Pulau Rakyat	3 801	4 153	1 987
6.	Aek Kuasan	5 023	4 796	490
7.	Aek Ledong	766	1 247	-
8.	Sei Kepayang	814	518	267
9.	Sei Kepayang Barat	853	616	-
10.	Sei Kepayang Timur	754	732	-
11.	Tanjung Balai	1 966	1 333	-
12.	Simpang Empat	5 540	275	935
13.	Teluk Dalam	4 169	670	431
14.	Air Batu	8 082	2 843	1 147
15.	Sei Dadap	2 822	930	48
16.	Buntu Pane	2 148	794	-
17.	Tinggi Raja	7 920	2 594	68
18.	Setia Janji	2 006	845	578
19.	Meranti	4 260	487	2 155
20.	Pulo Bandring	4 804	4 026	-
21.	Rawang Panca Arga	2 338	534	1 078
22.	Air Joman	717	2 006	-
23.	Silau Laut	1 429	297	256
24.	Kisaran Barat	1 728	745	-
25.	Kisaran Timur	2 966	2 036	634
	<b>Asahan</b>	<b>87 858</b>	<b>37 389</b>	<b>12 489</b>

Sumber : Dinas Peternakan dan Kesehatan Hewan Kabupaten Asahan

Source : *Animal Husbandry and Animal Health Service of Asahan Regency*

**Tabel** 5.5.2 **Populasi Unggas Menurut Kecamatan dan Jenis Unggas Di Kabupaten Asahan (ekor) 2019**  
**Table** 5.5.2 **Poultry Population by District and Type of Poultry in Asahan Regency (tail), 2019**

	Kecamatan <i>District</i>	Ayam Kampung <i>Domestic Hens</i>	Ayam Petelur <i>Layer</i>	Ayam Pedaging <i>Broiler</i>	Itik <i>Duck</i>
	(1)	(2)	(3)	(4)	(5)
1.	B. P. Mandoge	198 817	-	42 541	6 450
2.	Bandar Pulau	22 864	-	97 627	5 199
3.	Aek Songsongan	21 035	-	2 653 725	9 311
4.	Rahuning	19 114	-	23 685	5 269
5.	Pulau Rakyat	22 774	-	212 537	23 894
6.	Aek Kuasan	139 643	-	24 367	26 386
7.	Aek Ledong	10 169	-	19 569	5 096
8.	Sei Kepayang	6 196	-	222 481	4 861
9.	Sei Kepayang Barat	5 018	-	1 212	5 329
10.	Sei Kepayang Timur	5 186	-	-	4 944
11.	Tanjung Balai	1 909	-	-	7 035
12.	Simpang Empat	201 825	-	2 372 455	9 971
13.	Teluk Dalam	10 215	-	2 348 881	4 901
14.	Air Batu	5 741	-	289 759	90 795
15.	Sei Dadap	15 133	2 927 839	2 263 166	10 068
16.	Buntu Pane	12 713	111 666	233 209	1 988
17.	Tinggi Raja	6 966	-	8 359	7 057
18.	Setia Janji	11 378	-	32 562	7 127
19.	Meranti	203 139	-	9 326	13 677
20.	Pulo Bandring	23 355	-	-	9 974
21.	Rawang Panca Arga	8 761	-	7 977	8 452
22.	Air Joman	8 878	-	2 309 506	9 066
23.	Silau Laut	23 693	-	20 146	6 944
24.	Kisaran Barat	15 025	727 660	68 375	3 502
25.	Kisaran Timur	7 312	303 000	-	5 954
	<b>Asahan</b>	<b>1 006 860</b>	<b>4 070 164</b>	<b>13 261 465</b>	<b>293 247</b>

Sumber : Dinas Peternakan dan Kesehatan Hewan Kabupaten Asahan

Source : *Animal Husbandry and Animal Health Service of Asahan Regency*

**Tabel**  
**Table**

5.5.3

**Jumlah Ternak yang Dipotong di Luar RPH Menurut Jenisnya dan Kecamatan (ekor), 2019**  
**Livestock Slaughtered Out of Slaughterhouse (abattoir) by Kind of Livestocks and District (tail), 2019**

Kecamatan <i>District</i>	Jenis Ternak <i>Kind of Livestocks</i>				
	Sapi <i>Cow</i>	Kerbau <i>Buffalo</i>	Kambing/ Domba <i>Goat/Sheep</i>	Babi <i>Pig</i>	Kuda <i>Horse</i>
(1)	(2)	(3)	(4)	(5)	(6)
1. B. P. Mandoge	246	-	182	222	-
2. Bandar Pulau	391	-	390	-	-
3. Aek Songsongan	360	-	469	-	-
4. Rahuning	230	-	299	-	-
5. Pulau Rakyat	271	-	279	87	-
6. Aek Kuasan	390	-	304	36	-
7. Aek Ledong	293	-	206	-	-
8. Sei Kepayang	72	-	188	222	-
9. Sei Kepayang Barat	32	-	166	-	-
10. Sei Kepayang Timur	48	-	106	-	-
11. Tanjung Balai	147	-	206	-	-
12. Simpang Empat	166	-	292	473	-
13. Teluk Dalam	167	-	205	301	-
14. Air Batu	307	-	393	188	-
15. Sei Dadap	-	-	283	-	-
16. Buntu Pane	290	-	155	-	-
17. Tinggi Raja	204	-	189	46	-
18. Setia Janji	180	-	153	87	-
19. Meranti	110	-	88	42	-
20. Pulo Bandring	351	-	270	-	-
21. Rawang Panca Arga	90	-	77	-	-
22. Air Joman	211	-	200	-	-
23. Silau Laut	167	-	82	90	-
24. Kisaran Barat	509	-	202	93	-
25. Kisaran Timur	308	-	104	103	-
<b>Asahan</b>	<b>5 540</b>	<b>-</b>	<b>5 484</b>	<b>1 991</b>	<b>-</b>

Sumber : Dinas Peternakan dan Kesehatan Hewan Kabupaten Asahan

Source : *Animal Husbandry and Animal Health Service of Asahan Regency*

**Tabel** 5.5.4 **Jumlah Ternak yang Dipotong Di Dalam RPH Menurut Jenis Ternak dan Kecamatan (ekor), 2019**  
**Table** 5.5.4 **Livestock Slaughtered in Slaughterhouse (Abattoir) by Kind of Livestocks and District (tail), 2019**

Kecamatan <i>District</i>	Jenis Ternak <i>Kind of Livestocks</i>			
	Sapi <i>Cow</i>	Kerbau <i>Buffalo</i>	Kambing/ Domba <i>Goat/Sheep</i>	Babi <i>Pig</i>
(1)	(2)	(3)	(4)	(5)
1. B. P. Mandoge	-	-	-	-
2. Bandar Pulau	-	-	-	-
3. Aek Songsongan	-	-	-	-
4. Rahuning	-	-	-	-
5. Pulau Rakyat	-	-	-	-
6. Aek Kuasan	-	-	-	-
7. Aek Ledong	-	-	-	-
8. Sei Kepayang	-	-	-	-
9. Sei Kepayang Barat	-	-	-	-
10. Sei Kepayang Timur	-	-	-	-
11. Tanjung Balai	-	-	-	-
12. Simpang Empat	-	-	-	-
13. Teluk Dalam	-	-	-	-
14. Air Batu	-	-	-	-
15. Sei Dadap	-	-	-	-
16. Buntu Pane	-	-	-	-
17. Tinggi Raja	-	-	-	-
18. Setia Janji	-	-	-	-
19. Meranti	-	-	-	-
20. Pulo Bandring	-	-	-	-
21. Rawang Panca Arga	-	-	-	-
22. Air Joman	-	-	-	-
23. Silau Laut	-	-	-	-
24. Kisaran Barat	-	-	-	-
25. Kisaran Timur	1 246	-	-	1 681
<b>Asahan</b>	<b>1 246</b>	-	-	<b>1 681</b>

Sumber : Dinas Peternakan dan Kesehatan Hewan Kabupaten Asahan

Source : Animal Husbandry and Animal Health Service of Asahan Regency

**Tabel** 5.5.5 **Produksi Telur Menurut Jenis dan Kecamatan (ton), 2019**  
**Table** 5.5.5 **Egg Production by Type and District (ton), 2019**

	Kecamatan <i>District</i>	Produksi Telur <i>Egg Production</i>		
		Ayam Petelur <i>Layer</i>	Ayam Kampung <i>Domestic Hens</i>	Itik/Itik Manila <i>Duck/Duck Manila</i>
	(1)	(2)	(3)	(4)
1.	B. P. Mandoge	-	194,99	35,43
2.	Bandar Pulau	-	29,15	30,35
3.	Aek Songsongan	-	28,08	50,58
4.	Rahuning	-	19,88	28,91
5.	Pulau Rakyat	-	29,27	133,93
6.	Aek Kuasan	-	131,35	158,39
7.	Aek Ledong	-	18,58	22,69
8.	Sei Kepayang	-	6,46	15,84
9.	Sei Kepayang Barat	-	6,67	18,18
10.	Sei Kepayang Timur	-	6,75	17,24
11.	Tanjung Balai	-	2,83	38,38
12.	Simpang Empat	-	315,21	60,14
13.	Teluk Dalam	18 075,57	18,99	19,09
14.	Air Batu	664,38	6,46	520,36
15.	Sei Dadap	-	18,83	58,58
16.	Buntu Pane	-	19,19	10,30
17.	Tinggi Raja	-	8,08	40,42
18.	Setia Janji	-	13,18	47,17
19.	Meranti	-	231,29	78,58
20.	Pulo Bandring	-	29,35	59,49
21.	Rawang Panca Arga	-	10,19	49,49
22.	Air Joman	-	10,22	50,51
23.	Silau Laut	-	29,15	38,95
24.	Kisaran Barat	-	19,39	19,84
25.	Kisaran Timur	-	8,73	38,43
	<b>Asahan</b>	<b>18 739,94</b>	<b>1 212,26</b>	<b>1 641,25</b>

Sumber : Dinas Peternakan dan Kesehatan Hewan Kabupaten Asahan

Source : *Animal Husbandry and Animal Health Service of Asahan Regency*

**Tabel** 5.5.6 **Produksi Daging Unggas Menurut Jenisnya dan Kecamatan (ton), 2019**  
**Table** 5.5.6 **Poultry Meat Production by Type and District (ton), 2019**

	Kecamatan <i>District</i>	Jenis Daging Unggas <i>Type of Meat Poultry</i>			
		Ayam Ras Pedaging <i>Broiler</i>	Ayam Ras Petelur <i>Layer</i>	Ayam Kampung <i>Domestic Hens</i>	Itik/Itik Manila <i>Duck/Duck Manila</i>
	(1)	(2)	(3)	(4)	(5)
1.	B. P. Mandoge	30,36	-	66,56	3,37
2.	Bandar Pulau	71,71	-	8,73	2,42
3.	Aek Songsongan	1 919,81	-	7,49	4,05
4.	Rahuning	19,09	-	6,38	2,16
5.	Pulau Rakyat	188,28	-	8,09	10,22
6.	Aek Kuasan	17,68	-	40,46	11,38
7.	Aek Ledong	14,95	-	4,57	2,34
8.	Sei Kepayang	166,04	-	2,02	2,12
9.	Sei Kepayang Barat	1,54	-	2,00	2,42
10.	Sei Kepayang Timur	-	-	2,02	2,32
11.	Tanjung Balai	-	-	1,62	3,51
12.	Simpang Empat	1 909,56	-	67,54	4,66
13.	Teluk Dalam	1 798,22	-	4,70	2,42
14.	Air Batu	175,80	-	2,11	40,45
15.	Sei Dadap	1 884,26	1 460,48	6,79	4,86
16.	Buntu Pane	186,90	57,37	4,50	1,63
17.	Tinggi Raja	6,77	-	3,54	3,44
18.	Setia Janji	28,32	-	4,04	3,04
19.	Meranti	8,28	-	76,84	6,28
20.	Pulo Bandring	-	-	8,99	4,05
21.	Rawang Panca Arga	6,57	-	4,85	4,25
22.	Air Joman	1 886,72	-	4,75	4,37
23.	Silau Laut	15,76	-	9,09	3,84
24.	Kisaran Barat	51,11	371,86	6,60	2,12
25.	Kisaran Timur	-	-	3,45	3,23
	<b>Asahan</b>	<b>10 387,71</b>	<b>1 889,71</b>	<b>357,71</b>	<b>134,99</b>

Sumber : Dinas Peternakan dan Kesehatan Hewan Kabupaten Asahan  
 Source : *Animal Husbandry and Animal Health Service of Asahan Regency*

**Tabel** 5.5.7 **Produksi Daging Menurut Jenis Ternak dan Kecamatan (ton), 2019**  
**Table** 5.5.7 **Meat Production by Kind of Livestock and District (ton), 2019**

Kecamatan <i>District</i>	Jenis Produksi Daging <i>Kind of Meat Production</i>			
	Sapi <i>Cow</i>	Kerbau <i>Buffalo</i>	Kambing/ Domba/ <i>Goat/Sheep</i>	Babi <i>Pig</i>
(1)	(2)	(3)	(4)	(5)
1. B. P. Mandoge	102,03	-	4,72	8,09
2. Bandar Pulau	99,50	-	8,09	-
3. Aek Songsongan	158,39	2,54	9,10	-
4. Rahuning	89,59	2,36	6,10	-
5. Pulau Rakyat	99,80	2,90	5,35	4,12
6. Aek Kuasan	90,91	-	6,79	2,03
7. Aek Ledong	63,44	-	4,75	-
8. Sei Kepayang	19,09	2,25	3,68	9,79
9. Sei Kepayang Barat	18,97	3,45	3,48	-
10. Sei Kepayang Timur	19,39	-	2,79	-
11. Tanjung Balai	36,48	-	4,85	-
12. Simpang Empat	31,32	2,82	5,56	17,35
13. Teluk Dalam	34,36	-	4,05	12,46
14. Air Batu	72,87	2,68	7,51	8,17
15. Sei Dadap	-	-	6,40	-
16. Buntu Pane	89,79	2,71	3,12	-
17. Tinggi Raja	40,41	4,02	4,12	2,11
18. Setia Janji	38,56	2,66	3,51	4,27
19. Meranti	29,19	3,74	2,45	2,20
20. Pulo Bandring	157,97	-	5,37	-
21. Rawang Panca Arga	28,37	3,24	1,78	-
22. Air Joman	50,10	4,08	4,67	-
23. Silau Laut	80,81	3,84	2,10	4,09
24. Kisaran Barat	285,94	2,44	4,61	5,20
25. Kisaran Timur	461,28	74,76	23,32	162,62
<b>Asahan</b>	<b>2 198,55</b>	<b>120,48</b>	<b>138,27</b>	<b>242,51</b>

Sumber : Dinas Peternakan dan Kesehatan Hewan Kabupaten Asahan

Source : *Animal Husbandry and Animal Health Service of Asahan Regency*



**Tabel** 5.5.8 **Populasi Ternak Unggas Menurut Jenis Ternak (ekor), 2004 - 2019**  
**Table** 5.5.8 **Poultry Population by Kind of Poultry (tail), 2004 - 2019**

Tahun Year	Jenis Unggas Kind of Poultry			
	Ayam Ras Petelur Layer	Ayam Ras Pedaging Broiler	Ayam Kampung Domestic	Itik/Itik Manila Duck
(1)	(2)	(3)	(4)	(5)
2004	1 101 000	1 642 000	2 241 174	442 300
2005	1 115 500	2 050 000	1 937 200	440 395
2006	1 240 207	3 501 685	1 958 628	489 228
2007	1 381 820	3 895 012	1 639 538	547 666
2008	1 453 700	3 800 000	653 348	134 611
2009	1 482 770	4 066 000	666 415	137 303
2010	1 519 839	6 400 000	679 740	139 743
2011	1 741 845	6 448 603	682 121	115 863
2012	2 271 203	6 924 723	712 752	116 408
2013	2 272 203	7 116 437	821 384	200 539
2014	2 273 503	7 159 943	874 833	200 380
2015	2 695 000	8 500 620	966 388	239 949
2016	2 775 000	8 795 300	987 800	251 000
2017	3 891 500	9 986 650	998 900	361 500
2018	3 917 154	9 998 870	1 018 100	386 610
<b>2019</b>	<b>4 070 164</b>	<b>13 261 465</b>	<b>1 006 860</b>	<b>293 247</b>

Sumber : Dinas Peternakan dan Kesehatan Hewan Kabupaten Asahan  
 Source : *Animal Husbandry and Animal Health Service of Asahan Regency*

**Tabel** 5.5.9 **Populasi Ternak Kecil Menurut Jenis Ternak (ekor), 2004 - 2019**  
**Table** 5.5.9 **Small Cattle Population by Kind of Cattle (tail), 2004 - 2019**

Tahun Year	Jenis Ternak Kecil Kind of Small Cattle		
	Kambing Goat	Domba Sheep	Babi Pig
(1)	(2)	(3)	(4)
2004	163 648	31 016	9 251
2005	164 544	31 961	8 895
2006	166 883	33 306	9 731
2007	170 842	37 140	13 388
2008	56 300	17 050	7 050
2009	57 708	17 690	7 262
2010	66 328	19 495	7 980
2011	67 023	19 807	8 495
2012	68 868	22 073	6 898
2013	70 030	25 423	7 020
2014	70 237	25 693	6 589
2015	71 248	26 907	8 843
2016	73 400	27 800	9 000
2017	86 100	38 100	10 600
2018	8 896	4 002	14 221
<b>2019</b>	<b>87 858</b>	<b>37 389</b>	<b>12 489</b>

Sumber : Dinas Peternakan dan Kesehatan Hewan Kabupaten Asahan

Source : *Animal Husbandry and Animal Health Service of Asahan Regency*

**Tabel** 5.5.10 **Populasi Ternak Besar Menurut Jenis Ternak (ekor), 2004 - 2019**  
**Table** 5.5.10 **Livestock Population by Kind of Livestock (tail), 2004 - 2019**

Tahun Year	Jenis Ternak Besar Kind of Livestock			
	Sapi Cow	Kerbau Buffalo	Kuda Horse	Sapi Perah Cow Milk
(1)	(2)	(3)	(4)	(5)
2004	35 504	4 532	-	-
2005	42 050	4 115	-	-
2006	45 565	4 681	-	-
2007	52 225	4 384	-	-
2008	36 200	1 747	-	-
2009	37 648	1 773	-	-
2010	41 548	1 861	-	12
2011	67 624	1 035	6	10
2012	75 094	1 107	-	11
2013	79 802	1 323	-	3
2014	83 256	1 351	-	12
2015	87 818	1 478	-	-
2016	90 847	1 510	-	-
2017	10 998	1 668	-	-
2018	11 412	1 714	-	-
<b>2019</b>	<b>139 181</b>	<b>2 294</b>	-	-

Sumber : Dinas Peternakan dan Kesehatan Hewan Kabupaten Asahan  
 Source : *Animal Husbandry and Animal Health Service of Asahan Regency*

5.6 Perikanan/*Fishery*

**Tabel** 5.6.1 **Produksi Ikan Menurut Asal Tangkapan dan Kecamatan (ton), 2019**  
**Table** 5.6.1 **Fish Production by Catching Area and District (ton), 2019**

	Kecamatan <i>District</i>	Laut <i>Sea</i>	Darat/ <i>In Land</i>		Jumlah <i>Total</i>
			Perairan Umum <i>Open Water</i>	Budi Daya <i>Fish Cultivation</i>	
	(1)	(2)	(3)	(4)	(5)
1.	B. P. Mandoge	-	-	41,36	41,36
2.	Bandar Pulau	-	-	172,68	172,68
3.	Aek Songsongan	-	-	50,22	50,22
4.	Rahuning	-	-	9,76	9,76
5.	Pulau Rakyat	-	34,80	81,00	115,80
6.	Aek Kuasan	-	-	36,98	36,98
7.	Aek Ledong	-	-	23,20	23,20
8.	Sei Kepayang	-	25,90	-	25,90
9.	Sei Kepayang Barat	6 569,00	10,38	-	6 579,38
10.	Sei Kepayang Timur	4 170,60	4,70	-	4 175,30
11.	Tanjung Balai	21 395,50	5,20	3,00	21 403,70
12.	Simpang Empat	-	25,40	198,20	223,60
13.	Teluk Dalam	-	61,75	22,40	84,15
14.	Air Batu	-	-	77,20	77,20
15.	Sei Dadap	-	-	27,60	27,60
16.	Buntu Pane	-	-	57,80	57,80
17.	Tinggi Raja	-	-	19,00	19,00
18.	Setia Janji	-	-	1,72	1,72
19.	Meranti	-	-	42,46	42,46
20.	Pulo Bandring	-	-	24,80	24,80
21.	Rawang Panca Arga	-	-	1 360,00	1 360,00
22.	Air Joman	699,50	24,80	354,94	1 079,24
23.	Silau Laut	2 804,02	10,45	7,20	2 821,67
24.	Kisaran Barat	-	-	3,30	3,30
25.	Kisaran Timur	-	-	15,48	15,48
	<b>Asahan</b>	<b>35 638,62</b>	<b>203,38</b>	<b>2 630,30</b>	<b>38 472,30</b>

Sumber : Dinas Perikanan Kabupaten Asahan

Source : Fisheries Service of Asahan Regency

**Tabel** 5.6.2 **Jumlah Perahu/Kapal Menurut Kecamatan dan Jenis Kapal di Kabupaten Asahan (unit), 2019**  
**Table** 5.6.2 **Number of Marine Fishing Boat by Classification and District in Asahan Regency (unit), 2019**

Kecamatan <i>District</i>	Perahu Tanpa Motor <i>Non Powered Boat</i>	Perahu Motor Tempel Outboard	Kapal Motor Motor Ship
(1)	(2)	(3)	(4)
1. B. P. Mandoge	-	-	-
2. Bandar Pulau	-	-	-
3. Aek Songsongan	-	-	-
4. Rahuning	-	-	-
5. Pulau Rakyat	-	-	-
6. Aek Kuasan	-	-	-
7. Aek Ledong	-	-	-
8. Sei Kepayang	-	-	11
9. Sei Kepayang Barat	110	230	250
10. Sei Kepayang Timur	150	310	260
11. Tanjung Balai	175	620	622
12. Simpang Empat	28	20	16
13. Teluk Dalam	-	-	-
14. Air Batu	-	-	-
15. Sei Dadap	-	-	-
16. Buntu Pane	-	-	-
17. Tinggi Raja	-	-	-
18. Setia Janji	-	-	-
19. Meranti	-	-	-
20. Pulo Bandring	-	-	-
21. Rawang Panca Arga	-	-	-
22. Air Joman	-	-	-
23. Silau Laut	57	170	171
24. Kisaran Barat	-	-	-
25. Kisaran Timur	-	-	-
<b>Asahan</b>	<b>520</b>	<b>1 350</b>	<b>1 330</b>

Sumber : Dinas Perikanan Kabupaten Asahan  
 Source : Fisheries Service of Asahan Regency

**Tabel** 5.6.3 **Jumlah Perahu Penangkap Ikan Laut Menurut Kategori dan Kecamatan (unit), 2019**  
**Table** 5.6.3 **Number of Marine Fishing Boat by Classification and District (unit), 2019**

Kecamatan District	Perahu Tanpa Motor Non Powered Boat			Perahu Dengan Motor Powered Boat		
	Jukung Dugout Boat	Perahu Boat	Jumlah Total	Jukung Dugout Boat	Perahu Boat	Jumlah Total
(1)	(2)	(3)	(4)	(5)	(6)	(7)
1. B. P. Mandoge	-	-	-	-	-	-
2. Bandar Pulau	-	-	-	-	-	-
3. Aek Songsongan	-	-	-	-	-	-
4. Rahuning	-	-	-	-	-	-
5. Pulau Rakyat	-	-	-	-	-	-
6. Aek Kuasan	-	-	-	-	-	-
7. Aek Ledong	-	-	-	-	-	-
8. Sei Kepayang	-	-	-	-	10	10
9. Sei Kepayang Barat	6	104	110	12	467	679
10. Sei Kepayang Timur	7	143	150	6	564	570
11. Tanjung Balai	9	166	175	5	1 224	1 229
12. Simpang Empat	-	28	28	-	32	32
13. Teluk Dalam	-	-	-	-	-	-
14. Air Batu	-	-	-	-	-	-
15. Sei Dadap	-	-	-	-	-	-
16. Buntu Pane	-	-	-	-	-	-
17. Tinggi Raja	-	-	-	-	-	-
18. Setia Janji	-	-	-	-	-	-
19. Meranti	-	-	-	-	-	-
20. Pulo Bandring	-	-	-	-	-	-
21. Rawang Panca Arga	-	-	-	-	-	-
22. Air Joman	-	-	-	-	-	-
23. Silau Laut	8	49	57	-	348	348
24. Kisaran Barat	-	-	-	-	-	-
25. Kisaran Timur	-	-	-	-	-	-
<b>Asahan</b>	<b>30</b>	<b>490</b>	<b>520</b>	<b>23</b>	<b>2 612</b>	<b>2 235</b>

Sumber : Dinas Perikanan Kabupaten Asahan

Source : Fisheries Service of Asahan Regency

**Tabel** 5.6.4 **Jumlah Alat Penangkap Ikan Menurut Jenisnya dan Kecamatan (unit), 2019**  
**Table** 5.6.4 **Number of Fishing Tools by Type and District (unit), 2019**

Kecamatan <i>District</i>	Jaring Angkat/Remove Net			
	Bagan Perahu/ Rakit Raft	Bagan Tancap	Sero	Jaring Angkat Lainnya Others Remove Net
(1)	(2)	(3)	(4)	(5)
1. B. P. Mandoge	-	-	-	-
2. Bandar Pulau	-	-	-	-
3. Aek Songsongan	-	-	-	-
4. Rahuning	-	-	-	-
5. Pulau Rakyat	-	-	-	-
6. Aek Kuasan	-	-	-	-
7. Aek Ledong	-	-	-	-
8. Sei Kepayang	-	-	-	-
9. Sei Kepayang Barat	-	-	-	-
10. Sei Kepayang Timur	-	-	-	-
11. Tanjung Balai	-	-	-	-
12. Simpang Empat	-	-	-	-
13. Teluk Dalam	-	-	-	-
14. Air Batu	-	-	-	-
15. Sei Dadap	-	-	-	-
16. Buntu Pane	-	-	-	-
17. Tinggi Raja	-	-	-	-
18. Setia Janji	-	-	-	-
19. Meranti	-	-	-	-
20. Pulo Bandring	-	-	-	-
21. Rawang Panca Arga	-	-	-	-
22. Air Joman	-	-	-	-
23. Silau Laut	-	-	-	-
24. Kisaran Barat	-	-	-	-
25. Kisaran Timur	-	-	-	-
<b>Asahan</b>	-	-	-	-

Lanjutan Tabel/*Continued Table* 5.6.4

Kecamatan <i>District</i>	Pancing/ <i>Fishhook</i>			Pancing Lainnya <i>Other Fishhook</i>
	Rawai Hanyut	Rawai Tetap	Rawai Tuna	
(1)	(6)	(7)	(8)	(9)
1. B. P. Mandoge	-	-	-	-
2. Bandar Pulau	-	-	-	-
3. Aek Songsongan	-	-	-	-
4. Rahuning	-	-	-	-
5. Pulau Rakyat	-	-	-	13
6. Aek Kuasan	-	-	-	-
7. Aek Ledong	-	-	-	-
8. Sei Kepayang	-	-	-	19
9. Sei Kepayang Barat	-	36	116	365
10. Sei Kepayang Timur	-	38	125	67
11. Tanjung Balai	-	42	134	153
12. Simpang Empat	-	-	85	16
13. Teluk Dalam	-	-	-	10
14. Air Batu	-	-	-	-
15. Sei Dadap	-	-	-	-
16. Buntu Pane	-	-	-	-
17. Tinggi Raja	-	-	-	-
18. Setia Janji	-	-	-	-
19. Meranti	-	-	-	-
20. Pulo Bandring	-	-	-	-
21. Rawang Panca Arga	-	-	-	-
22. Air Joman	-	-	-	20
23. Silau Laut	-	29	-	78
24. Kisaran Barat	-	-	-	-
25. Kisaran Timur	-	-	-	-
<b>Asahan</b>	-	<b>145</b>	<b>460</b>	<b>741</b>



Lanjutan Tabel/*Continued Table* 5.6.4

Kecamatan <i>District</i>	Pukat Kantong/ <i>Dragnet</i>			
	Tuamang	Songko	Pukat Rantai	Pukat Cincin
(1)	(10)	(11)	(12)	(13)
1. B. P. Mandoge	-	-	-	-
2. Bandar Pulau	-	-	-	-
3. Aek Songsongan	-	-	-	-
4. Rahuning	-	-	-	-
5. Pulau Rakyat	-	-	-	-
6. Aek Kuasan	-	-	-	-
7. Aek Ledong	-	-	-	-
8. Sei Kepayang	-	-	-	210
9. Sei Kepayang Barat	-	-	245	445
10. Sei Kepayang Timur	-	-	360	465
11. Tanjung Balai	-	-	1 275	677
12. Simpang Empat	-	-	-	-
13. Teluk Dalam	-	-	-	-
14. Air Batu	-	-	-	-
15. Sei Dadap	-	-	-	-
16. Buntu Pane	-	-	-	-
17. Tinggi Raja	-	-	-	-
18. Setia Janji	-	-	-	-
19. Meranti	-	-	-	-
20. Pulo Bandring	-	-	-	-
21. Rawang Panca Arga	-	-	-	-
22. Air Joman	-	-	-	-
23. Silau Laut	-	-	200	633
24. Kisaran Barat	-	-	-	-
25. Kisaran Timur	-	-	-	-
<b>Asahan</b>	-	-	<b>2 080</b>	<b>2 430</b>

Lanjutan Tabel/*Continued Table* 5.6.4

Kecamatan <i>District</i>	Jaring Insang				Tremel Net
	Jaring Insang Hanyut	Jaring Lingkar	Jaring Klitik	Jaring Insang Tetap	
(1)	(14)	(15)	(16)	(17)	(18)
1. B. P. Mandoge	-	-	-	-	-
2. Bandar Pulau	-	-	-	-	-
3. Aek Songsongan	-	-	-	-	-
4. Rahuning	-	-	-	-	-
5. Pulau Rakyat	-	-	-	-	-
6. Aek Kuasan	-	-	-	-	-
7. Aek Ledong	-	-	-	-	-
8. Sei Kepayang	1	-	-	-	-
9. Sei Kepayang Barat	10	-	-	-	-
10. Sei Kepayang Timur	2	-	-	-	-
11. Tanjung Balai	12	-	-	1	-
12. Simpang Empat	-	-	-	-	-
13. Teluk Dalam	-	-	-	-	-
14. Air Batu	-	-	-	-	-
15. Sei Dadap	-	-	-	-	-
16. Buntu Pane	-	-	-	-	-
17. Tinggi Raja	-	-	-	-	-
18. Setia Janji	-	-	-	-	-
19. Meranti	-	-	-	-	-
20. Pulo Bandring	-	-	-	-	-
21. Rawang Panca Arga	-	-	-	-	-
22. Air Joman	-	-	-	-	-
23. Silau Laut	-	-	-	-	-
24. Kisaran Barat	-	-	-	-	-
25. Kisaran Timur	-	-	-	-	-
<b>Asahan</b>	<b>25</b>	-	-	<b>1</b>	-

Lanjutan Tabel/*Continued Table 5.6.4*

Kecamatan <i>District</i>	Perangkap/Trap			Perangkap Lainnya <i>Other Trap</i>
	Sero	Jermal	Bubu	
(1)	(19)	(20)	(21)	(22)
1. B. P. Mandoge	-	-	-	-
2. Bandar Pulau	-	-	-	-
3. Aek Songsongan	-	-	-	-
4. Rahuning	-	-	-	-
5. Pulau Rakyat	-	-	-	-
6. Aek Kuasan	-	-	-	-
7. Aek Ledong	-	-	-	-
8. Sei Kepayang	12	-	-	-
9. Sei Kepayang Barat	5	-	34	26
10. Sei Kepayang Timur	18	-	-	-
11. Tanjung Balai	-	3	-	30
12. Simpang Empat	-	-	41	-
13. Teluk Dalam	-	-	-	-
14. Air Batu	-	-	-	-
15. Sei Dadap	-	-	-	-
16. Buntu Pane	-	-	-	-
17. Tinggi Raja	-	-	-	-
18. Setia Janji	-	-	-	-
19. Meranti	-	-	-	-
20. Pulo Bandring	-	-	-	-
21. Rawang Panca Arga	-	-	-	-
22. Air Joman	-	-	-	-
23. Silau Laut	-	-	-	-
24. Kisaran Barat	-	-	-	-
25. Kisaran Timur	-	-	-	-
<b>Asahan</b>	<b>35</b>	<b>3</b>	<b>75</b>	<b>56</b>

Lanjutan Tabel/*Continued Table* 5.6.4

Kecamatan <i>District</i>	Alat Pengumpul Kerang <i>Clamshells</i>	Alat Penangkap Ikan Lainnya <i>Other Fishing Gear</i>
(1)	(23)	(24)
1. B. P. Mandoge	-	-
2. Bandar Pulau	-	-
3. Aek Songsongan	-	-
4. Rahuning	-	-
5. Pulau Rakyat	-	15
6. Aek Kuasan	-	-
7. Aek Ledong	-	-
8. Sei Kepayang	-	124
9. Sei Kepayang Barat	165	38
10. Sei Kepayang Timur	-	338
11. Tanjung Balai	-	216
12. Simpang Empat	151	55
13. Teluk Dalam	-	12
14. Air Batu	-	-
15. Sei Dadap	-	-
16. Buntu Pane	-	-
17. Tinggi Raja	-	-
18. Setia Janji	-	-
19. Meranti	-	-
20. Pulo Bandring	-	-
21. Rawang Panca Arga	-	-
22. Air Joman	-	32
23. Silau Laut	-	322
24. Kisaran Barat	-	-
25. Kisaran Timur	-	-
<b>Asahan</b>	<b>316</b>	<b>1 317</b>

Sumber : Dinas Perikanan Kabupaten Asahan

Source : *Fisheries Service of Asahan Regency*

**Tabel** 5.6.5 **Jumlah Rumah Tangga Budi Daya Perikanan Menurut Jenis Budi Daya dan Kecamatan, 2019**  
**Table** 5.6.5 **Number of Fish Culture's Household by Type of Culture and District, 2019**

	Kecamatan <i>District</i>	Jumlah Rumah Tangga <i>Number of Households</i>				Jaring Apung <i>Floating Net</i>	Jumlah <i>Total</i>
		Tambak <i>Brack fish</i>	Kolam <i>Fresh Water- pond</i>	Sawah <i>Paddy field</i>	Kolam Air Deras		
	(1)	(2)	(3)	(4)	(5)	(6)	(7)
1.	B. P. Mandoge	-	14	-	-	-	14
2.	Bandar Pulau	-	33	-	-	-	33
3.	Aek Songsongan	-	34	-	-	-	34
4.	Rahuning	-	43	-	-	-	43
5.	Pulau Rakyat	-	69	-	-	-	69
6.	Aek Kuasan	-	22	-	-	-	22
7.	Aek Ledong	-	64	-	-	-	64
8.	Sei Kepayang	-	26	-	-	-	26
9.	Sei Kepayang Barat	-	15	-	-	-	15
10.	Sei Kepayang Timur	-	13	-	-	-	13
11.	Tanjung Balai	-	24	-	-	31	55
12.	Simpang Empat	-	115	-	-	-	115
13.	Teluk Dalam	-	36	-	-	-	36
14.	Air Batu	-	78	-	-	-	78
15.	Sei Dadap	-	105	-	-	-	105
16.	Buntu Pane	-	56	-	-	-	56
17.	Tinggi Raja	-	45	-	-	-	45
18.	Setia Janji	-	44	-	-	-	11
19.	Meranti	-	79	23	-	-	102
20.	Pulo Bandring	-	65	-	-	-	65
21.	Rawang Panca Arga	-	44	48	-	-	92
22.	Air Joman	-	72	-	-	-	72
23.	Silau Laut	24	44	-	-	20	88
24.	Kisaran Barat	-	66	-	-	-	16
25.	Kisaran Timur	-	48	-	-	-	14
	<b>Asahan</b>	<b>24</b>	<b>1 254</b>	<b>71</b>	<b>-</b>	<b>51</b>	<b>1 400</b>

Sumber : Dinas Perikanan Kabupaten Asahan

Source : Fisheries Service of Asahan Regency

**Tabel** 5.6.6 **Jumlah Nelayan Menurut Kategori Pekerjaan dan Kecamatan (orang), 2019**  
**Table** 5.6.6 **Number of Fishermen by Classification and District (person), 2019**

Kecamatan <i>District</i>	Kategori/ <i>Classification</i>			Jumlah <i>Total</i>
	Penuh <i>Full Time</i>	Sambilan Utama <i>Part Time</i>	Sambilan Tambahan <i>Past Time</i>	
(1)	(2)	(3)	(4)	(5)
1. B. P. Mandoge	-	-	-	-
2. Bandar Pulau	-	-	-	-
3. Aek Songsongan	-	-	-	-
4. Rahuning	-	-	-	-
5. Pulau Rakyat	168	196	107	471
6. Aek Kuasan	-	-	-	-
7. Aek Ledong	-	-	-	-
8. Sei Kepayang	125	210	113	448
9. Sei Kepayang Barat	331	458	112	901
10. Sei Kepayang Timur	414	530	160	1 104
11. Tanjung Balai	660	799	305	1 764
12. Simpang Empat	210	260	178	648
13. Teluk Dalam	140	175	145	460
14. Air Batu	-	-	-	-
15. Sei Dadap	-	-	-	-
16. Buntu Pane	-	-	-	-
17. Tinggi Raja	-	-	-	-
18. Setia Janji	-	-	-	-
19. Meranti	-	-	-	-
20. Pulo Bandring	-	-	-	-
21. Rawang Panca Arga	-	-	-	-
22. Air Joman	67	94	129	290
23. Silau Laut	602	759	240	1 601
24. Kisaran Barat	-	-	-	-
25. Kisaran Timur	-	-	-	-
<b>Asahan</b>	<b>2 717</b>	<b>3 481</b>	<b>1 489</b>	<b>7 687</b>

Sumber : Dinas Perikanan Kabupaten Asahan

Source : Fisheries Service of Asahan Regency

**Tabel** 5.6.7 **Jumlah Rumah Tangga Nelayan yang Menggunakan Alat Penangkap Ikan Laut Menurut Jenisnya dan Kecamatan, 2019**  
**Table** 5.6.7 **Number of Fishermen's Household that Used Marine Fishing Catching Tools by Type and District, 2019**

Kecamatan <i>District</i>	Jenis Alat yang Digunakan <i>Type of Catching Tools</i>		
	Tanpa Perahu <i>Without Boat</i>	Perahu Tanpa Motor <i>Non Powered</i>	Perahu Dengan Motor Tempel <i>Out Board</i>
(1)	(2)	(3)	(4)
1. B. P. Mandoge	-	-	-
2. Bandar Pulau	-	-	-
3. Aek Songsongan	-	-	-
4. Rahuning	-	-	-
5. Pulau Rakyat	58	59	-
6. Aek Kuasan	-	-	-
7. Aek Ledong	-	-	-
8. Sei Kepayang	181	101	69
9. Sei Kepayang Barat	207	102	258
10. Sei Kepayang Timur	286	116	226
11. Tanjung Balai	439	130	407
12. Simpang Empat	43	-	-
13. Teluk Dalam	116	72	-
14. Air Batu	-	-	-
15. Sei Dadap	-	-	-
16. Buntu Pane	-	-	-
17. Tinggi Raja	-	-	-
18. Setia Janji	-	-	-
19. Meranti	-	-	-
20. Pulo Bandring	-	-	-
21. Rawang Panca Arga	-	-	-
22. Air Joman	131	65	-
23. Silau Laut	483	125	390
24. Kisaran Barat	-	-	-
25. Kisaran Timur	-	-	-
<b>Asahan</b>	<b>1 950</b>	<b>770</b>	<b>1 350</b>

Lanjutan Tabel/Continued Table 5.6.7

Kecamatan <i>District</i>	Jenis Alat Yang Digunakan <i>Type of Catching tools</i>					Jumlah <i>Total</i>
	Kapal Motor/Board Motor					
	<5 Gt	5-9 Gt	10-19 Gt	>20 Gt	Sub Jumlah	
(1)	(5)	(6)	(7)	(8)	(9)	(10)
1. B. P. Mandoge	-	-	-	-	-	-
2. Bandar Pulau	-	-	-	-	-	-
3. Aek Songsongan	-	-	-	-	-	-
4. Rahuning	-	-	-	-	-	-
5. Pulau Rakyat	-	-	-	-	-	117
6. Aek Kuasan	-	-	-	-	-	-
7. Aek Ledong	-	-	-	-	-	-
8. Sei Kepayang	10	1	-	-	11	362
9. Sei Kepayang Barat	244	6	-	-	250	817
10. Sei Kepayang Timur	257	3	-	-	260	888
11. Tanjung Balai	621	1	-	-	622	1 598
12. Simpang Empat	15	1	-	-	16	59
13. Teluk Dalam	-	-	-	-	-	188
14. Air Batu	-	-	-	-	-	-
15. Sei Dadap	-	-	-	-	-	-
16. Buntu Pane	-	-	-	-	-	-
17. Tinggi Raja	-	-	-	-	-	-
18. Setia Janji	-	-	-	-	-	-
19. Meranti	-	-	-	-	-	-
20. Pulo Bandring	-	-	-	-	-	-
21. Rawang Panca Arga	-	-	-	-	-	-
22. Air Joman	-	-	-	-	-	196
23. Silau Laut	174	-	-	-	171	1 172
24. Kisaran Barat	-	-	-	-	-	-
25. Kisaran Timur	-	-	-	-	-	-
<b>Asahan</b>	<b>1 321</b>	<b>12</b>	<b>-</b>	<b>-</b>	<b>1 333</b>	<b>5 280</b>

Sumber : Dinas Perikanan Kabupaten Asahan

Source : Fisheries Service of Asahan Regency





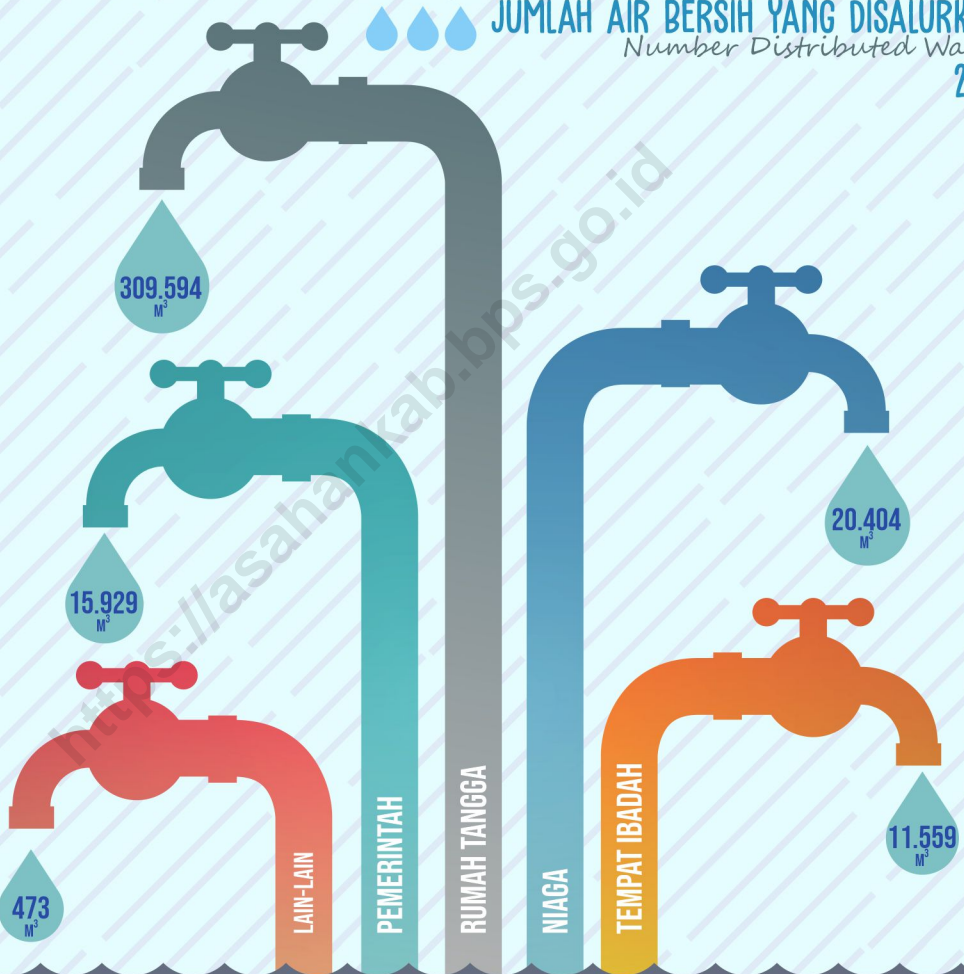
# BAB 6

Chapter

# INDUSTRI, PERTAMBANGAN & ENERGI

Industry, Mining & Energy

JUMLAH AIR BERSIH YANG DISALURKAN  
Number Distributed Water  
2019



JUMLAH PELANGGAN PDAM  
Number of Customers Local Water Company

2019



19.752

NILAI DALAM RUPIAH  
value in rupiah

RP. 1,63 MILYAR  
billion





## PETUNJUK TEKNIS

## TECHNICAL NOTES

1. **Pelanggan** adalah individu atau kelompok, baik rumah tangga, perusahaan atau institusi non-profit yang membeli air bersih dari perusahaan air bersih.
  2. **Air disalurkan** adalah volume air bersih dari perusahaan air bersih.
  3. **Kapasitas listrik terpasang** adalah total kapasitas dari seluruh mesin pembangkit listrik yang dioperasikan.
  4. **Listrik yang dibangkitkan** adalah jumlah listrik yang dibangkitkan oleh seluruh mesin pembangkit listrik dan dinyatakan dalam satuan dasar Watt hours.
  5. **Jumlah listrik/gas/air bersih yang terjual/ didistribusikan** adalah banyaknya listrik/gas/air bersih yang disalurkan kepada para pelanggan.
  6. **Kapasitas produksi potensial** adalah hubungan antara output yang sebenarnya diproduksi dengan peralatan yang terpasang dan potensi output yang dapat diproduksi dengan peralatan terpasang tersebut, jika kapasitas sepenuhnya digunakan.
  7. **Volume air bersih yang disalurkan** adalah banyaknya air bersih yang disalurkan oleh perusahaan air bersih
1. **Customers** are individuals or groups, whether household, company or non-profit institutions that buy water supply from water supply establishment.
  2. **Distributed water** is the volume of water supply from water supply establishment.
  3. **Installed electricity capacity** is the total capacity of all operated power plants machines.
  4. **Electricity generated** is the amount of electricity generated by all power plant engine in Watt hours standard unit.
  5. **Sold/distributed lectricity /gas /cleaned water** is total electricity/gas/cleaned water distributed to customers
  6. **Potential capacity production** is relationship between output that is actually produced with the installed equipment, and the potential output which could be produced with it, if capacity was fully used.
  7. **Volume of water distributed** is the amount of water that can be distributed by the water company (in units of m3).

(dalam satuan m<sup>3</sup>). Semakin besar volume air bersih yang disalurkan maka akan semakin terpenuhi kebutuhan konsumen akan air bersih.

8. **Pengumpulan data industri besar** dan sedang dilakukan melalui Survei Industri Besar dan Sederhana yang dilaksanakan setiap tahun secara lengkap (sensus) sejak tahun 1975. Survei Industri Besar dan Sederhana mencakup semua perusahaan industri yang mempunyai tenaga kerja 20 orang atau lebih dengan menggunakan kuesioner II A.
9. **Klasifikasi industri** yang digunakan dalam survei ini berdasar kepada Klasifikasi Baku Lapangan Usaha Indonesia (KBLI). KBLI adalah klasifikasi lapangan usaha yang berdasar kepada International Standard Industrial Classification of All Economic Activities (ISIC) revisi 4 yang telah disesuaikan dengan kondisi Indonesia.
10. **Industri manufaktur** adalah suatu kegiatan ekonomi yang melakukan kegiatan mengubah suatu barang dasar secara mekanis, kimia, atau dengan tangan sehingga menjadi barang jadi/setengah jadi, dan atau barang yang kurang nilainya menjadi barang yang lebih tinggi nilainya, dan sifatnya lebih dekat kepada pemakai akhir. Termasuk dalam kegiatan ini adalah jasa industri dan pekerjaan perakitan.

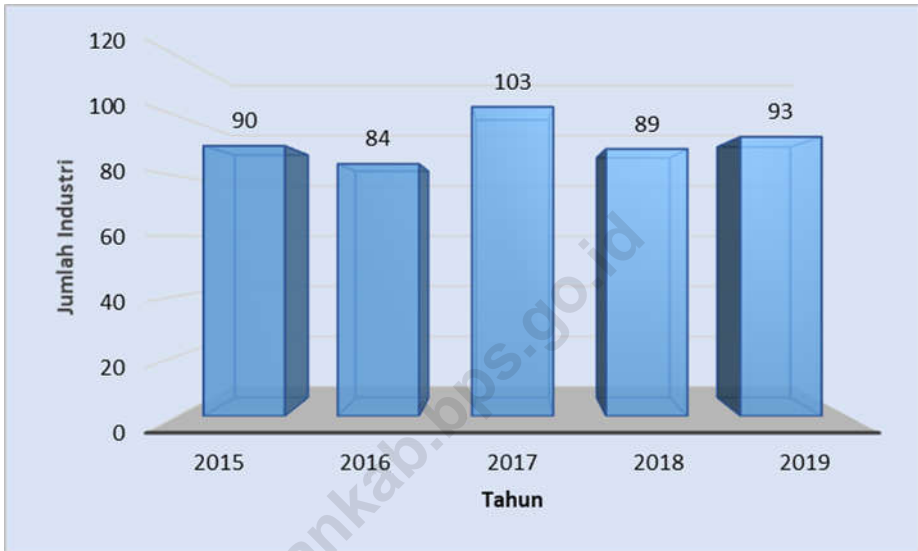
*The greater the volume of water distributed it will be increasingly fulfilled the needs of consumers for clean water.*

8. **Data collection of large and medium scale manufacturing** is conducted through The Large and Medium Manufacturing Establishment Survey that has been done annually for all industries (census) since 1975. Large and Medium Manufacturing Establishment Survey covers all manufactures/ industries with 20 workers or more by questionnaire II A.
9. **The industrial classification** adopted in this survey refers to the Klasifikasi Baku Lapangan Usaha Indonesia (KBLI). KBLI is classification of economic activities based on the International Standard Industrial Classification of All Economic Activities (ISIC rev 4) that has been modified according to the local condition in Indonesia.
10. **Manufacturing industry** is defined as an economic activity processing basic goods mechanically, chemicals or manually into final or intermediate goods. It is also defined as processing of lower value goods into higher value goods as final or intermediate products. The activities also include services for manufacturing and assembling.

11. **Industri manufaktur** dikelompokkan ke dalam 4 golongan berdasarkan banyaknya pekerja, yaitu: industri besar (100 orang pekerja atau lebih), industri sedang/menengah (20–99 orang pekerja), industri kecil (5–19 orang pekerja), dan industri mikro (1–4 orang pekerja).
12. **Jasa industri** adalah kegiatan industri yang melayani keperluan pihak lain. Pada kegiatan ini bahan baku disediakan oleh pihak lain sedangkan pihak pengolah hanya melakukan pengolahannya dengan mendapat imbalan sebagai balas jasa (upah maklon).
13. **Perusahaan atau usaha industri** adalah suatu unit (kesatuan) usaha yang melakukan kegiatan ekonomi, bertujuan menghasilkan barang atau jasa, terletak pada suatu bangunan atau lokasi tertentu, dan mempunyai catatan administrasi tersendiri mengenai produksi dan struktur biaya serta ada seorang atau lebih yang bertanggung jawab atas usaha tersebut.
14. **Data industri besar dan sedang** dikumpulkan oleh BPS sedangkan data industri kecil dan rumah tangga diperoleh dari dinas Koperasi dan Perdagangan Kabupaten Asahan.
11. ***Manufacturing industries** are categorized into four groups, based on the number of employees: large scale manufacturing (100 employees or more), medium scale manufacturing (20–99 employees), small scale manufacturing (5–19 employees), and micro industry (1–4 employees).*
12. ***Services for manufacturing** is defined as a manufacturing activity which serving other manufacturing establishments. In this case, raw materials are supplied by others while the workers are paid as a compensation for processing raw materials.*
13. ***A manufacturing establishment** is defined as a production unit engaged in economic activity, producing goods or services, located in a building or in a certain location, keeping a business record concerning the production and cost structure, and having a person or more that are responsible to those activities.*
14. ***Data on large and medium manufacturing industries** is collected every year by BPS through a survey. While data on small and cottage industries is Cooperative, Manufacturing and Trade of Asahan Regency.*

ULASAN	DESCRIPTION
<p>Kebutuhan listrik penduduk Kabupaten Asahan sebagian besar dipasok oleh PLN Ranting Kisaran. Pada tahun 2018 di PLN Ranting Kisaran terdapat 49.955 pelanggan dengan jumlah daya tersambung sebesar 53.527.205 KVA.</p>	<p><i>Most of the electricity consumption of Asahan Regency supplied by the electricity state enterprise of Kisaran Branch. In 2018, there were 49.955 customers with the quantity of electricity connected as much as 53.527.205 KVA.</i></p>
<p>Air bersih yang disalurkan PDAM Kisaran ke wilayah Kabupaten Asahan tahun 2019 sebanyak 357.959 meter kubik dan jumlah pelanggan air bersih sebanyak 19.753 pelanggan.</p>	<p><i>Clean water supply which are distributed by PDAM Kisaran the year 2019 as much as 357.959 meters cubic and number of its customer were 19.753 customers.</i></p>
<p>Di Indonesia, sektor industri dikelompokkan atas industri skala besar, sedang, kecil dan rumah tangga. Pengelompokan ini didasarkan pada banyaknya jumlah tenaga kerja yang bekerja pada industri tersebut.</p>	<p><i>In Indonesia, industrial sector are grouped on a large scale industries, medium, small, and households. These groupings are based on the number of labor who worked in the industry.</i></p>
<p>Menurut Klasifikasi Baku Lapangan Usaha Indonesia di Kabupaten Asahan pada Tahun 2019, jumlah perusahaan industri besar dan sedang di Asahan sebanyak 93 perusahaan, 21 perusahaan besar dan 72 perusahaan sedang. Jumlah perusahaan terbanyak berada di Kecamatan Silau Laut, disusul Kecamatan Kisaran Timur.</p>	<p><i>By Industrial Code in Asahan Regency In 2019, the number of large and medium industrial enterprises in Asahan were 93 companies, 21 large companies and 72 medium companies. The highest number of companies are in Silau Laut District, followed by Kisaran Timur District.</i></p>

**Gambar 6.1** Jumlah Perusahaan Industri Besar/Sedang Menurut Kecamatan, 2015 - 2019  
**Figure 6.1** Number of Large/Medium Manufacturing Establishments by District, 2015 – 2019



Sumber : Badan Pusat Statistik Kabupaten Asahan

Source : BPS-Statistics of Asahan Regency



**Jumlah Energi Listrik yang Diproduksi Dibeli Diterima Susut dan Dijual PT. PLN (Persero) Rayon Kisaran (MWH), 2014 - 2018**

**Tabel 6.1** *Number of Electricity Produced Purchased Received Loss by Distribution and Sales State Electricity Company (PLN) of Kisaran Subsection (MWH), 2014 - 2018*

Uraian <i>Description</i>	Tahun <i>Year</i>				
	2014	2015	2016	2017	2018
(1)	(2)	(3)	(4)	(5)	(6)
<b>A Energi/Energy</b>					
1. Diproduksi/ <i>Produced</i>	-	-	-	-	-
2. Dibeli/ <i>Purchased</i>	-	-	-	-	-
3. Diterima dari GI/ <i>Receive from Main Storage</i>	183 140 005	187 255 105	197 129 627	525 510075	533 056 297
<b>B Pemakaian dan Susut/ <i>Losses and Utilization</i></b>					
1. Dipakai sendiri/ <i>Consumption</i>	-	-	-	-	-
2. Susut jaringan distribusi <i>Loss by Distribution (%)</i>	15,77	13,71	17,87	13,12	13,05
3. Dijual/ <i>Sales</i>	154 258 826	169 355 728	161 909 616	165 212 687	177 406 638
4. Dijual ke PLN Wil. I dan III <i>Sales to PLN Region I &amp; III</i>	-	-	-	-	-

Sumber : PLN Wilayah II Ranting Kisaran

Source : State Electricity Company Subsection of Region II Kisaran

<b>Tabel 6.2</b>		<b>Jumlah Pelanggan Daya Tersambung dan Penjualan Listrik PT. PLN (Persero) Rayon Kisaran Menurut Jenis Tarif, 2018</b>			
<b>Table</b>		<b>Number of Customers Connected Capacity and Electricity Sold by State Electricity Company (PLN) of Kisaran Subsection by Type of Fee, 2018</b>			
<b>Jenis Tarif</b>		<b>Jumlah Pelanggan</b>	<b>Jumlah Daya Tersambung</b>	<b>Jumlah KWH Terjual</b>	<b>Nilai Penjualan</b>
<b>Type of Fee</b>		<b>Number of Customers</b>	<b>Connected Capacity (KVA)</b>	<b>Quantity of Electricity Sold</b>	<b>Value of Electricity Sold (000 rp)</b>
(1)	(2)	(3)	(4)	(5)	
1.	S.2 / 450 VA I	480	216 000	67 970	23 152 698
2.	S.2 / 900 VA I	255	229 500	41 032	17 155 905
3.	S.2 / 1.300 VA	46	59 800	15 033	10 643 384
4.	S.2 / 2.200 VA	62	136 400	28 004	21 283 040
5.	S.2 / 3.500 VA s/d 200	133	2 325 400	260 415	234 373 500
6.	S.3 / 200 KVA	1	240 000	82 344	65 497 320
7.	R.1 / 450 VA I	27 202	12 240 900	3 867 071	1 727 014 089
8.	R.1 / 900 VA I	16 751	15 075 900	2 492 705	3 035 198 238
9.	R.1 / 1.300 VA	1 887	2 453 100	474 955	703 047 076
10.	R.1 / 2.200 VA	1 026	2 257 200	335 811	493 056 002
11.	R.2 / 3.500 VA s/d 5.500	272	1 141 100	150 576	220 937 141
12.	R.3 / 6.600 VA keatas I	28	489 900	61 540	89 816 732
13.	B.1 / 450 VA I	125	56 250	18 429	8 648 715
14.	B.1 / 900 VA I	242	217 800	82 653	46 162 416
15.	B.1 / 1.300 VA	156	202 800	44 766	43 246 341
16.	B.1 / 2.200 VA s/d 5.500	499	1 533 900	252 388	277 626 800
17.	B.2 / 6.600 VA s/d 200 k	395	7 534 600	1 108 173	1 626 189 568
18.	B.3 / >200 KVA	2	1 110 000	219 500	259 794 339
19.	I.1 / 3.500 s/d 14 KVA	7	74 000	8 867	9 860 104
20.	I.2 / >14 KVA s/d 200 KV	20	1 676 000	320 440	335 097 735
21.	I.3 / >200 KVA	13	11 140 000	1 541 610	1 733 602 123
22.	P.1 / 450 VA	16	7 200	3 409	2 104 175
23.	P.1 / 900 VA	27	24 300	4 131	3 076 380
24.	P.1 / 1.300 VA	10	13 000	2 787	2 923 562
25.	P.1 / 2.200 VA s/d 5.500	29	104 600	14 999	16 138 924
26.	P.1 / 6.600 VA s/d 200 k	54	1 534 900	243 907	357 733 134
27.	P.3	217	1 432 655	565 778	830 154 781
28.	L	480	216 000	67 970	23 152 698
<b>Jumlah/Total</b>		<b>49 955</b>	<b>63 527 205</b>	<b>12 309 293</b>	<b>12 193 534 222</b>

Sumber : PLN Wilayah II Ranting Kisaran

Source : State Electricity Company Subsection of Region II Kisaran

**Tabel 6.3** Jumlah Pelanggan Daya Tersambung dan Penjualan Listrik PT. PLN (Persero) Ranting Kisaran Menurut Jenis Tarif Listrik Prabayar, 2018  
*Number of Customers Connected Capacity and Electricity Sold by State Electricity Company (PLN) of Kisaran Subsection by Type of Fee, 2018*

Jenis Tarif Type of Fee		Jumlah Pelanggan Number of Customers	Jumlah Daya Tersambung Connected Capacity (KVA)	Jumlah KWH Terjual Quantity of Electricity Sold	Nilai Penjualan Value of Electricity Sold (000 rp)
(1)		(2)	(3)	(4)	(5)
1.	S.2 / 450 VA I	64	28 800	3 363	1 092 059
2.	S.2 / 900 VA I	172	154 800	12 623	5 741 165
3.	S.2 / 1.300 VA	83	107 900	8 864	6 274 263
4.	S.2 / 2.200 VA	43	94 600	5 152	3 914 832
5.	S.2 / 3.500 VA s/d 200	46	305 700	20 952	18 852 903
6.	R.1 / 450 VA I	5 370	2 416 500	446 512	185 089 556
7.	R.1 / 900 VA I	18 554	16 698 600	1 327 729	1 623 515 440
8.	R.1 / 1.300 VA	7 206	9 367 800	548 381	804 393
9.	R.1 / 2.200 VA	1 266	2 785 200	187 090	274 478 003
10.	R.2 / 3.500 VA s/d 5.500	331	1 400 600	102 739	150 738 278
11.	R.3 / 6.600 VA keatas I	20	200 200	13 437	19 711 391
12.	B.1 / 450 VA I	91	40 950	4 918	2 628 789
13.	B.1 / 900 VA I	275	247 500	16 572	10 429 032
14.	B.1 / 1.300 VA	119	154 700	21 452	20 713 140
15.	B.1 / 2.200 VA s/d 5.500	275	877 400	98 056	107 829 688
16.	B.2 / 6.600 VA s/d 200 k	64	683 800	76 854	112 761 009
17.	P.1 / 450 VA	2	900	57	38 631
18.	P.1 / 900 VA	9	8 100	61	45 952
19.	P.1 / 1.300 VA	8	10 400	1 704	1 785 668
20.	P.1 / 2.200 VA s/d 5.500	15	46 200	3 140	3 377 632
21.	P.1 / 6.600 VA s/d 200 k	4	37 400	1 950	2 861 309
<b>Jumlah/Total</b>		<b>34 017</b>	<b>35 668 050</b>	<b>2 901 606</b>	<b>2 552 683 133</b>

Sumber : PLN Wilayah II Ranting Kisaran

Source : State Electricity Company Subsection of Region II Kisaran

Tabel  
Table

6.4

**Jumlah Pelanggan dan Air yang Disalurkan Menurut Kecamatan di Kabupaten Asahan, 2019**  
**Number of Customers and Distributed Water by Subdistrict in Asahan Regency, 2019**

	Kecamatan <i>District</i>	Pelanggan <i>Number of Customers</i>	Air Disalurkan <i>Distributed Water (m<sup>3</sup>)</i>	Nilai <i>Value (Rp)</i>
	(1)	(2)	(3)	(4)
1.	B. P. Mandoge	234	5 120	19 140 600
2.	Bandar Pulau	-	-	-
3.	Aek Songsongan	-	-	-
4.	Rahuning	-	-	-
5.	Pulau Rakyat	-	-	-
6.	Aek Kuasan	-	-	-
7.	Aek Ledong	-	-	-
8.	Sei Kepayang	109	1 331	3 750 150
9.	Sei Kepayang Barat	597	10 922	37 096 700
10.	Sei Kepayang Timur	-	-	-
11.	Tanjung Balai	-	-	-
12.	Simpang Empat	1 969	35 503	151 800 000
13.	Teluk Dalam	-	-	-
14.	Air Batu	-	-	-
15.	Sei Dadap	287	6 026	23 446 430
16.	Buntu Pane	218	3 883	15 460 600
17.	Tinggi Raja	-	-	-
18.	Setia Janji	-	-	-
19.	Meranti	841	12 259	40 082 100
20.	Pulo Bandring	-	-	-
21.	Rawang Panca Arga	-	-	-
22.	Air Joman	1 963	34 106	144 796 500
23.	Silau Laut	820	11 697	46 664 700
24.	Kisaran Barat	6 014	116 868	560 957 120
25.	Kisaran Timur	6 701	120 244	588 016 850
	<b>Asahan</b>	<b>19 753</b>	<b>357 959</b>	<b>1 631 211 750</b>

Sumber : PDAM Tirta Silau Piasa Kisaran

Source : *Water Supply Regional Establishment of Kisaran*

**Tabel** 6.5 **Jumlah Tenaga Kerja Perusahaan Daerah Air Minum dan Upah Menurut Kecamatan, 2019**  
**Table** 6.5 **Number of Persons Engaged in Water Supply Establishment and Wage by District, 2019**

	Kecamatan <i>District</i>	Jumlah Tenaga Kerja <i>Persons Engaged</i>			Upah/Gaji <i>Wage/Salary</i>
		Operasional <i>Operational</i>	Lainnya <i>Others</i>	Jumlah <i>Total</i>	
	(1)	(2)	(3)	(4)	(5)
1.	B. P. Mandoge	1	1	2	7 105 000
2.	Bandar Pulau	-	-	-	-
3.	Aek Songsongan	-	-	-	-
4.	Rahuning	-	-	-	-
5.	Pulau Rakyat	-	-	-	-
6.	Aek Kuasan	-	-	-	-
7.	Aek Ledong	-	-	-	-
8.	Sei Kepayang	1	2	3	10 024 600
9.	Sei Kepayang Barat	-	-	-	-
10.	Sei Kepayang Timur	-	-	-	-
11.	Tanjung Balai	0	7	7	23 033 100
12.	Simpang Empat	3	2	5	17 024 200
13.	Teluk Dalam	-	-	-	-
14.	Air Batu	-	-	-	-
15.	Sei Dadap	1	1	2	8 176 300
16.	Buntu Pane	1	2	3	9 613 700
17.	Tinggi Raja	-	-	-	-
18.	Setia Janji	-	-	-	-
19.	Meranti	1	3	4	13 431 600
20.	Pulo Bandring	-	-	-	-
21.	Rawang Panca Arga	-	-	-	-
22.	Air Joman	4	5	9	25 809 000
23.	Silau Laut	1	2	3	10 805 800
24.	Kisaran Barat	36	70	106	357 787 100
25.	Kisaran Timur				
	<b>Asahan</b>	<b>49</b>	<b>95</b>	<b>144</b>	<b>482 810 400</b>

Sumber : PDAM Tirta Silau Piasa Kisaran

Source : Water Supply Regional Establishment of Kisaran

**Tabel 6.6** Jumlah Air Bersih Disalurkan Menurut Jenis Konsumen dan Kecamatan ( $m^3$ ), 2019  
**Table 6.6** Quantity of Sanitary Water Distributed by Type of Costumer and District ( $m^3$ ), 2019

Kecamatan <i>District</i>	Jenis Konsumen <i>Type of Costumer</i>			
	Rumah Tangga <i>Household</i>	Hotel <i>Hotel</i>	Badan Sosial dan RS Sosial <i>Institution and Hospital</i>	Tempat Ibadah/Umum <i>Place of Worship/ Public</i>
(1)	(2)	(3)	(4)	(5)
1. B. P. Mandoge	4 840	-	-	72
2. Bandar Pulau	-	-	-	-
3. Aek Songsongan	-	-	-	-
4. Rahuning	-	-	-	-
5. Pulau Rakyat	-	-	-	-
6. Aek Kuasan	-	-	-	-
7. Aek Ledong	-	-	-	-
8. Sei Kepayang	1 243	-	-	28
9. Sei Kepayang Barat	10 591	-	-	180
10. Sei Kepayang Timur	-	-	-	-
11. Tanjung Balai	-	-	-	-
12. Simpang Empat	32 456	-	-	1 466
13. Teluk Dalam	-	-	-	-
14. Air Batu	-	-	-	-
15. Sei Dadap	5 404	-	-	525
16. Buntu Pane	3 778	-	-	-
17. Tinggi Raja	-	-	-	-
18. Setia Janji	-	-	-	-
19. Meranti	11 995	-	-	134
20. Pulo Bandring	-	-	-	-
21. Rawang Panca Arga	-	-	-	-
22. Air Joman	32 309	-	-	738
23. Silau Laut	11 127	-	-	322
24. Kisaran Barat	93 643	-	70	6 585
25. Kisaran Timur	102 208	-	338	1 509
<b>Asahan</b>	<b>309 594</b>	<b>-</b>	<b>408</b>	<b>11 559</b>

Lanjutan Tabel/Continued Table 6.6

Kecamatan <i>District</i>	Jenis Konsumen <i>Type of Costumer</i>			Jumlah <i>Total</i>
	Niaga <i>Commerce</i>	Industri <i>Industry</i>	Instansi Pemerintah <i>Government Institution</i>	
(1)	(6)	(7)	(8)	(9)
1. B. P. Mandoge	10	-	198	5 120
2. Bandar Pulau	-	-	-	-
3. Aek Songsongan	-	-	-	-
4. Rahuning	-	-	-	-
5. Pulau Rakyat	-	-	-	-
6. Aek Kuasan	-	-	-	-
7. Aek Ledong	-	-	-	-
8. Sei Kepayang	-	-	60	1 331
9. Sei Kepayang Barat	-	-	151	10 922
10. Sei Kepayang Timur	-	-	-	-
11. Tanjung Balai	-	-	-	-
12. Simpang Empat	1 295	-	286	35 503
13. Teluk Dalam	-	-	-	-
14. Air Batu	-	-	-	-
15. Sei Dadap	-	-	97	6 026
16. Buntu Pane	15	-	90	3 883
17. Tinggi Raja	-	-	-	-
18. Setia Janji	-	-	-	-
19. Meranti	-	-	130	12 259
20. Pulo Bandring	-	-	-	-
21. Rawang Panca Arga	-	-	-	-
22. Air Joman	770	-	289	34 106
23. Silau Laut	40	-	208	11 697
24. Kisaran Barat	8 727	65	7 778	116 868
25. Kisaran Timur	9 547	-	6 642	120 244
<b>Asahan</b>	<b>20 404</b>	<b>65</b>	<b>15 929</b>	<b>357 959</b>

Sumber : PDAM Tirta Silau Piasa Kisaran

Source : Water Supply Regional Establishment of Kisaran

**Tabel**  
**Table** 6.7

**Nilai Air Bersih Disalurkan Menurut Jenis Konsumen dan Kecamatan (Rp), 2019**  
**Value of Sanitary Water Distributed by Type of Costumer and District (Rp), 2019**

	Kecamatan <i>District</i>	Jenis Konsumen <i>Type of Costumer</i>			
		Rumah Tangga <i>Household</i>	Hotel <i>Hotel</i>	Badan Sosial dan RS Sosial <i>Institution and Hospital</i>	Tempat Ibadah/Umum <i>Place of Worship/public</i>
	(1)	(2)	(3)	(4)	(5)
1.	B. P. Mandoge	17 397 200	-	-	174 800
2.	Bandar Pulau	-	-	-	-
3.	Aek Songsongan	-	-	-	-
4.	Rahuning	-	-	-	-
5.	Pulau Rakyat	-	-	-	-
6.	Aek Kuasan	-	-	-	-
7.	Aek Ledong	-	-	-	-
8.	Sei Kepayang	3 361 450	-	-	55 200
9.	Sei Kepayang Barat	35 811 000	-	-	416 300
10.	Sei Kepayang Timur	-	-	-	-
11.	Tanjung Balai	-	-	-	-
12.	Simpang Empat	134 060 100	-	-	4 225 100
13.	Teluk Dalam	-	-	-	-
14.	Air Batu	-	-	-	-
15.	Sei Dadap	21 717 750	-	-	1 081 230
16.	Buntu Pane	14 534 850	-	-	-
17.	Tinggi Raja	-	-	-	-
18.	Setia Janji	-	-	-	-
19.	Meranti	38 905 650	-	-	302 450
20.	Pulo Bandring	-	-	-	-
21.	Rawang Panca Arga	-	-	-	-
22.	Air Joman	134 391 300	-	-	2 060 800
23.	Silau Laut	43 687 350	-	-	971 750
24.	Kisaran Barat	391 495 650	-	213 900	16 796 670
25.	Kisaran Timur	431 476 550	-	1 055 700	4 610 350
	<b>Asahan</b>	<b>1 266 838 850</b>	<b>-</b>	<b>1 269 600</b>	<b>30 694 650</b>



Lanjutan Tabel/Continued Table 6.7

Kecamatan <i>District</i>	Jenis Konsumen <i>Type of Costumer</i>			Jumlah <i>Total</i>
	Niaga <i>Commerce</i>	Industri <i>Industry</i>	Instansi Pemerintah <i>Government Institution</i>	
(1)	(6)	(7)	(8)	(9)
1. B. P. Mandoge	69 000	-	1 499 600	19 140 600
2. Bandar Pulau	-	-	-	-
3. Aek Songsongan	-	-	-	-
4. Rahuning	-	-	-	-
5. Pulau Rakyat	-	-	-	-
6. Aek Kuasan	-	-	-	-
7. Aek Ledong	-	-	-	-
8. Sei Kepayang	-	-	333 500	3 750 150
9. Sei Kepayang Barat	-	-	869 400	37 096 700
10. Sei Kepayang Timur	-	-	-	-
11. Tanjung Balai	-	-	-	-
12. Simpang Empat	11 433 300	-	2 081 500	151 800 000
13. Teluk Dalam	-	-	-	-
14. Air Batu	-	-	-	-
15. Sei Dadap	-	-	647 450	23 446 430
16. Buntu Pane	109 250	-	816 500	15 460 600
17. Tinggi Raja	-	-	-	-
18. Setia Janji	-	-	-	-
19. Meranti	-	-	874 000	40 082 100
20. Pulo Bandring	-	-	-	-
21. Rawang Panca Arga	-	-	-	-
22. Air Joman	6 438 850	-	1 905 550	144 796 500
23. Silau Laut	407 100	-	1 598 500	46 664 700
24. Kisaran Barat	84 058 100	1 017 750	67 375 050	560 957 120
25. Kisaran Timur	91 480 200	-	59 394 050	588 016 850
<b>Asahan</b>	<b>193 995 800</b>	<b>1 017 750</b>	<b>137 395 100</b>	<b>1 631 211 750</b>

Sumber : PDAM Tirta Silau Piasa Kisaran

Source : Water Supply Regional Establishment of Kisaran

**Tabel**  
**Table**

6.8

**Jumlah Pelanggan Air Bersih Menurut Jenis Konsumen dan Kecamatan, 2019**  
*The Number of Taps by Type of Costumer and District, 2019*

Kecamatan <i>District</i>	Jenis Konsumen <i>Type of Costumer</i>			
	Rumah Tangga <i>House- hold</i>	Hidran Umum <i>Public Hydra nt</i>	Badan Sosial dan RS <i>Sosial Institution and Hospital</i>	Tempat Ibadah/Umum <i>Place of Worship/ Public</i>
(1)	(2)	(3)	(4)	(5)
1. B. P. Mandoge	226	-	-	3
2. Bandar Pulau	-	-	-	-
3. Aek Songsongan	-	-	-	-
4. Rahuning	-	-	-	-
5. Pulau Rakyat	-	-	-	-
6. Aek Kuasan	-	-	-	-
7. Aek Ledong	-	-	-	-
8. Sei Kepayang	104	-	-	2
9. Sei Kepayang Barat	579	-	-	10
10. Sei Kepayang Timur	-	-	-	-
11. Tanjung Balai	-	-	-	-
12. Simpang Empat	1 891	-	-	33
13. Teluk Dalam	-	-	-	-
14. Air Batu	-	-	-	-
15. Sei Dadap	271	-	-	9
16. Buntu Pane	213	-	-	-
17. Tinggi Raja	-	-	-	-
18. Setia Janji	-	-	-	-
19. Meranti	825	-	-	8
20. Pulo Bandring	-	-	-	-
21. Rawang Panca Arga	-	-	-	-
22. Air Joman	1 888	-	-	21
23. Silau Laut	797	-	-	16
24. Kisaran Barat	5 410	-	1	53
25. Kisaran Timur	6 090	-	4	40
<b>Asahan</b>	<b>18 294</b>	<b>-</b>	<b>5</b>	<b>195</b>

Lanjutan Tabel/Continued Table 6.8

Kecamatan <i>District</i>	Jenis Konsumen <i>Type of Costumer</i>			Jumlah <i>Total</i>
	Niaga <i>Commerce</i>	Industri <i>Industry</i>	Instansi Pemerintah <i>Government Institution</i>	
	(1)	(6)	(7)	
1. B. P. Mandoge	1	-	4	234
2. Bandar Pulau	-	-	-	-
3. Aek Songsongan	-	-	-	-
4. Rahuning	-	-	-	-
5. Pulau Rakyat	-	-	-	-
6. Aek Kuasan	-	-	-	-
7. Aek Ledong	-	-	-	-
8. Sei Kepayang	-	-	3	109
9. Sei Kepayang Barat	-	-	8	597
10. Sei Kepayang Timur	-	-	-	-
11. Tanjung Balai	-	-	-	-
12. Simpang Empat	37	-	8	1 969
13. Teluk Dalam	-	-	-	-
14. Air Batu	-	-	-	-
15. Sei Dadap	-	-	7	287
16. Buntu Pane	1	-	4	218
17. Tinggi Raja	-	-	-	-
18. Setia Janji	-	-	-	-
19. Meranti & Desa Gajah	-	-	8	841
20. Pulo Bandring	-	-	-	-
21. Rawang Panca Arga	-	-	-	-
22. Air Joman	42	-	12	1 963
23. Silau Laut	3	-	4	820
24. Kisaran Barat	489	1	60	6 014
25. Kisaran Timur	346	-	221	6 701
<b>Asahan</b>	<b>919</b>	<b>1</b>	<b>339</b>	<b>19 753</b>

Sumber : PDAM Tirta Silau Piasa Kisaran

Source : Water Supply Regional Establishment of Kisaran

**Tabel** 6.9 **Banyaknya Pelanggan PDAM Menurut Jenis Konsumen di Kabupaten Asahan, 2015 - 2019**  
**Table** 6.9 **The Number of Taps by Type of Consumer Customers in Asahan Regency, 2015 - 2019**

Kecamatan <i>District</i>	Tahun <i>Year</i>				
	2015	2016	2017	2018	2019
(1)	(2)	(3)	(4)	(5)	(6)
<i>Sosial/Social :</i>					
• Tempat Ibadah/Umum	3 963	145	153	171	185
• Badan Sosial dan RS	862	13	16	6	5
<i>Non Niaga/Non commercial</i>					
• Rumah Tangga/ <i>Household</i>	11 806	16 400	15 385	17 061	18 294
• Instansi Pemerintah/ <i>Government Department</i>	315	378	329	333	339
Niaga/ <i>Commerce</i>	960	983	934	927	919
Industri/ <i>Industry</i>	3	2	2	2	1
Hidran Umum/ <i>Public Hydrant</i>	-	-	-	12	10
<b>Jumlah/Total</b>	<b>17 909</b>	<b>17 921</b>	<b>16 819</b>	<b>18 512</b>	<b>19 753</b>

Sumber : PDAM Tirta Silau Piasa Kisaran

Source : Water Supply Regional Establishment of Kisaran

**Tabel** 6.10 **Banyaknya Air Minum yang Disalurkan Menurut Jenis Konsumen di Kabupaten Asahan, 2015 - 2019**  
**Table** 6.10 **Number of Drinking Water Disbursed by Type of Customers in Asahan Regency, 2015 - 2019**

Kecamatan District	Tahun Year				
	2015	2016	2017	2018	2019
(1)	(2)	(3)	(4)	(5)	(6)
<i>Sosial/Social :</i>					
• Tempat Ibadah/Umum	8 627	4 891	76 355	18 561	8 386
• Badan Sosial dan RS	55 419	769	130 194	72 473	408
<i>Non Niaga/Non commercial</i>					
• Rumah Tangga/ Household	2 775 134	290 878	3 049 786	3 362 444	309 594
• Instansi Pemerintah/ Government Department	339 636	18 330	17 618	13 765	15 929
Niaga/Commerce	267 539	20 370	234 223	235 853	20 404
Industri/Industry	98	76	720	764	65
Khusus/Special	-	-	-	-	3 173
<b>Jumlah/Total</b>	<b>3 446 453</b>	<b>335 314</b>	<b>3 508 896</b>	<b>3 703 860</b>	<b>357 959</b>

Sumber : PDAM Tirta Silau Piasa Kisaran

Source : Water Supply Regional Establishment of Kisaran

**Tabel**  
**Table**

6.11

**Jumlah Bahan Kimia yang Dipakai Perusahaan Daerah Air Minum Menurut Kecamatan (kg), 2019**  
**Quantity of Chemical Used by Water Supply Regional Establishment by District (kg), 2019**

	Kecamatan <i>District</i>	Aluminium Sulfat <i>Aluminium Sulfate</i>	Soda Ash	Kaporit <i>Caporit</i>	Chlorine <i>Chlorine</i>
	(1)	(2)	(3)	(4)	(5)
1.	B. P. Mandoge	-	-	-	-
2.	Bandar Pulau	-	-	-	-
3.	Aek Songsongan	-	-	-	-
4.	Rahuning	-	-	-	-
5.	Pulau Rakyat	-	-	-	-
6.	Aek Kuasan	-	-	-	-
7.	Aek Ledong	-	-	-	-
8.	Sei Kepayang	-	-	-	-
9.	Sei Kepayang Barat	18 000	-	-	-
10.	Sei Kepayang Timur	-	-	-	-
11.	Tanjung Balai	-	-	-	-
12.	Simpang Empat	-	-	-	-
13.	Teluk Dalam	-	-	-	-
14.	Air Batu	-	-	-	-
15.	Sei Dadap (Sei Kamah II)	-	-	-	-
16.	Buntu Pane	3 573	-	-	-
17.	Tinggi Raja	-	-	-	-
18.	Setia Janji	-	-	-	-
19.	Meranti	-	-	-	-
20.	Pulo Bandring	-	-	-	-
21.	Rawang Panca Arga	-	-	-	-
22.	Air Joman	29 750	-	-	-
23.	Silau Laut	-	-	-	-
24.	Kisaran Barat	142 825	550	3 640	-
25.	Kisaran Timur	-	-	-	-
	<b>Asahan</b>	<b>194 148</b>	<b>550</b>	<b>3 640</b>	-

Sumber : PDAM Tirta Silau Piasa Kisaran

Source : *Water Supply Regional Establishment of Kisaran*

**Tabel** 6.12 **Jumlah Perusahaan Industri Besar dan Sedang Menurut Klasifikasi Baku Lapangan Usaha Indonesia, 2019**  
**Table** 6.12 **Number of Large/Medium Manufacturing Establishments by Industrial Code, 2019**

	<b>KBLI</b> <b>Industrial Code</b>	<b>Besar</b> <b>Large</b>	<b>Sedang</b> <b>Medium</b>	<b>Jumlah</b> <b>Total</b>
	(1)	(2)	(3)	(4)
1.	Industri Makanan dan Minuman	17	63	80
2.	Industri Pengolahan Tembakau	-	-	-
3.	Industri Tekstil	-	-	-
4.	Industri Pakaian Jadi	-	-	-
5.	Industri Kulit dan Barang dari Kulit	-	-	-
6.	Industri Kayu, Barang-barang dari Kayu (Tidak Termasuk Furniture) dan Barang-barang Anyaman	-	4	4
7.	Industri Kertas dan Barang dari Kertas	-	-	-
8.	Industri Penerbitan, Percetakan dan Reproduksi Media Rekaman	-	-	-
9.	Industri Batu Bara, Pengilangan Minyak Bumi dll	-	-	-
10.	Industri Kimia dan Barang-barang Kimia, Sabun	1	-	1
11.	Industri Karet dan Barang-barang dari Karet, Perlengkapan RT	3	4	7
12.	Industri Barang Galian Bukan Logam	-	1	1
13.	Industri Logam Dasar	-	-	-
14.	Industri Barang-barang dari Logam Kecuali Mesin dan Peralatannya	-	-	-
15.	Industri Mesin dan Peralatan Ktr, Akutansi & Olah Data, Konstruksi	-	-	-
16.	Industri Mesin Listrik dan Lainnya	-	-	-
17.	Industri Radio, Televisi dan Peralatan komunikasi	-	-	-
18.	Industri Peralatan Kedokteran, alat2 Ukur dll	-	-	-
19.	Industri Kendaraan Bermotor Roda 4 atau lebih	-	-	-
20.	Industri Pengolahan Lainnya	-	-	-
21.	Reparasi dan Pemasangan Mesin dan Peralatan	-	-	-
<b>Jumlah/Total</b>		<b>21</b>	<b>72</b>	<b>93</b>

Sumber : Badan Pusat Statistik Kabupaten Asahan

Source : BPS-Statistics of Asahan Regency

**Tabel** 6.13 **Jumlah Perusahaan Industri Besar/Sedang Menurut Kecamatan, 2015 - 2019**  
**Table** 6.13 **Number of Large/Medium Manufacturing Establishments by District, 2015 – 2019**

	Kecamatan <i>District</i>	Tahun <i>Year</i>				
		2015	2016	2017	2018	2019
	(1)	(2)	(3)	(4)	(5)	(6)
1.	B. P. Mandoge	3	3	3	3	3
2.	Bandar Pulau	-	1	1	1	1
3.	Aek Songsongan	-	-	-	-	-
4.	Rahuning	3	3	4	3	3
5.	Pulau Rakyat	1	1	2	2	1
6.	Aek Kuasan	1	1	1	1	1
7.	Aek Ledong	-	-	-	-	-
8.	Sei Kepayang	-	-	-	-	1
9.	Sei Kepayang Barat	2	2	3	1	1
10.	Sei Kepayang Timur	1	1	1	1	1
11.	Tanjung Balai	3	3	9	8	9
12.	Simpang Empat	2	2	4	4	4
13.	Teluk Dalam	3	3	3	3	3
14.	Air Batu	6	6	8	8	7
15.	Sei Dadap	2	1	1	1	-
16.	Buntu Pane	3	3	3	3	3
17.	Tinggi Raja	-	-	-	-	-
18.	Setia Janji	1	1	1	1	1
19.	Meranti	1	1	-	-	-
20.	Pulo Bandring	-	-	-	-	-
21.	Rawang Panca Arga	-	-	-	-	-
22.	Air Joman	8	7	7	6	13
23.	Silau Laut	32	27	29	24	23
24.	Kisaran Barat	8	8	6	4	4
25.	Kisaran Timur	10	10	17	15	14
	<b>Asahan</b>	<b>90</b>	<b>84</b>	<b>103</b>	<b>89</b>	<b>93</b>

Sumber : Badan Pusat Statistik Kabupaten Asahan

Source : BPS-Statistics of Asahan Regency



**Tabel** 6.14 **Jumlah Tenaga Kerja Industri Besar dan Sedang Menurut Klasifikasi Baku Lapangan Usaha Indonesia, 2018**  
**Table** 6.14 **Number of Large/Medium Manufacturing Establishments by Industrial Code, 2018**

	<b>KBLI</b> <b>Industrial Code</b>	<b>Besar</b> <b>Large</b>	<b>Sedang</b> <b>Medium</b>	<b>Jumlah</b> <b>Total</b>
	(1)	(2)	(3)	(4)
1.	Industri Makanan dan Minuman	3 227	1 984	5 211
2.	Industri Pengolahan Tembakau	-	-	-
3.	Industri Tekstil	-	-	-
4.	Industri Pakaian Jadi	-	-	-
5.	Industri Kulit dan Barang dari Kulit	-	196	196
6.	Industri Kayu, Barang-barang dari Kayu (Tidak Termasuk Furniture) dan Barang-barang Anyaman	-	-	-
7.	Industri Kertas dan Barang dari Kertas	-	-	-
8.	Industri Penerbitan, Percetakan dan Reproduksi Media Rekaman	-	-	-
9.	Industri Batu Bara, Pengilangan Minyak Bumi dll	-	-	-
10.	Industri Kimia dan Barang-barang Kimia, Sabun	250	20	270
11.	Industri Karet dan Barang-barang dari Karet, Perlengkapan RT	747	218	965
12.	Industri Barang Galian Bukan Logam	-	45	45
13.	Industri Logam Dasar	-	-	-
14.	Industri Barang-barang dari Logam Kecuali Mesin dan Peralatannya	-	-	-
15.	Industri Mesin dan Peralatan Ktr, Akutansi & Olah Data, Konstruksi	-	-	-
16.	Industri Mesin Listrik dan Lainnya	-	-	-
17.	Industri Radio, Televisi dan Peralatan komunikasi	-	-	-
18.	Industri Peralatan Kedokteran, alat2 Ukur dll	-	-	-
19.	Industri Kendaraan Bermotor Roda 4 atau lebih	-	-	-
20.	Industri Pengolahan Lainnya	-	36	36
21.	Reparasi dan Pemasangan Mesin dan Peralatan	-	-	-
<b>Jumlah/Total</b>		<b>4 224</b>	<b>2 499</b>	<b>6 723</b>

Sumber : Badan Pusat Statistik Kabupaten Asahan

Source : BPS-Statistics of Asahan Regency

**Tabel**  
**Table**

6.15

**Jumlah Industri Kecil dan Kerajinan Rumah Tangga Menurut Kecamatan, 2014 – 2018**  
**Number of Small Manufacturing and Household Establishments by District, 2014 - 2018**

	Kecamatan <i>District</i>	Tahun <i>Year</i>				
		2014	2015	2016	2017	2018
	(1)	(2)	(3)	(4)	(5)	(6)
1.	B. P. Mandoge	4	4	4	-	-
2.	Bandar Pulau	6	5	5	2	2
3.	Aek Songsongan	4	4	4	2	2
4.	Rahuning	3	3	3	1	1
5.	Pulau Rakyat	24	23	23	10	10
6.	Aek Kuasan	8	8	8	5	5
7.	Aek Ledong	6	6	6	3	3
8.	Sei Kepayang	13	13	13	7	7
9.	Sei Kepayang Barat	10	10	11	5	5
10.	Sei Kepayang Timur	4	4	4	2	2
11.	Tanjung Balai	23	23	24	18	18
12.	Simpang Empat	24	24	24	22	22
13.	Teluk Dalam	8	8	8	7	7
14.	Air Batu	35	36	37	34	34
15.	Sei Dadap	24	24	24	22	22
16.	Buntu Pane	6	6	6	4	4
17.	Tinggi Raja	8	8	8	5	5
18.	Setia Janji	6	6	6	3	3
19.	Meranti	8	8	8	4	4
20.	Pulo Bandring	19	20	20	18	18
21.	Rawang Panca Arga	5	5	5	4	4
22.	Air Joman	18	18	18	10	10
23.	Silau Laut	5	5	7	7	7
24.	Kisaran Barat	268	273	274	121	121
25.	Kisaran Timur	159	161	164	110	110
	<b>Asahan</b>	<b>698</b>	<b>705</b>	<b>714</b>	<b>426</b>	<b>426</b>

Sumber : Dinas Ketenagakerjaan Kabupaten Asahan

Source : Manpower Service of Asahan Regency



## JUMLAH RUMAH MAKAN MENURUT KECAMATAN (UNIT)

Number of Restaurants by Subdistrict (unit)  
2019

20 KISARAN BARAT


6 AEK LEDONG

17 AIR BATU

5 KISARAN TIMUR

10 AIR JOMAN

17 KECAMATAN LAINNYA  
another subdistrict





## PENJELASAN TEKNIS

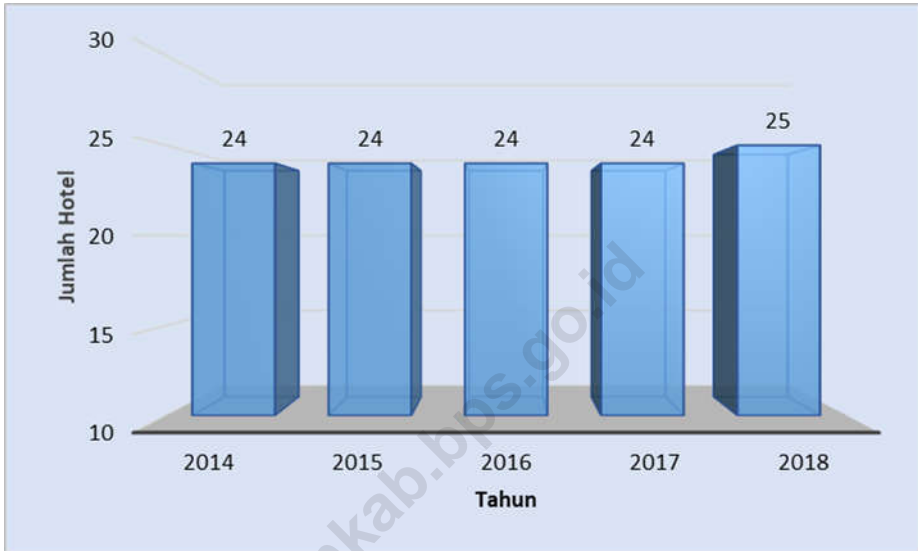
## TECHNICAL NOTES

1. **Hotel** adalah penyediaan akomodasi secara harian berupa kamar-kamar di dalam satu bangunan yang dapat dilengkapi dengan jasa pelayanan makan dan minum, kegiatan hiburan dan atau fasilitas lainnya. Hotel terdiri dari hotel berbintang dan hotel non- bintang.
  2. **Hotel bintang** adalah usaha penyediaan jasa pelayanan penginapan, makan minum serta jasa lainnya bagi umum dengan menggunakan sebagian atau seluruh bangunan. Usaha ini dikelola secara komersial serta memenuhi ketentuan persyaratan sebagai hotel bintang (termasuk berlian) yang ditetapkan dalam surat keputusan instansi yang membinanya. Misalnya hotel bintang lima, hotel bintang empat dan seterusnya.
  3. **Tingkat penghunian kamar hotel** adalah persentase banyaknya malam kamar yang dihuni terhadap banyaknya malam kamar yang tersedia.
  4. **Rata-rata lamanya tamu menginap** adalah banyaknya malam tempat tidur yang terpakai (malam tamu) dengan banyaknya tamu yang menginap di hotel atau akomodasi lainnya.
1. **Hotel** is a daily supply of accommodation rooms within a building which can be equipped with eating and drinking services, entertainment activities and/or other facilities. Hotel consists of a classified hotel and a non-classified hotel.
  2. **A star hotel** is the business of providing an accommodation, eating and drinking as well as other services for the public by using a building or a part of a building. It is managed commercially and meets specified requirements as a star hotel (including diamonds) set forth in the decree of fostering agency. For example, five star hotel, four star hotel, and so on.
  3. **Room occupancy rate** is the number of room-nights occupied divided by the number of room-nights available, multiplied by 100 percent.
  4. **Average length of stay** is the number of bed-nights used (guest night) divided by the number of guests coming to spend the night at the accommodation.

ULASAN	DESCRIPTION
<p>Pada Tahun 2019 di Kabupaten Asahan terdapat 75 unit rumah makan/ restoran, Kecamatan yang paling banyak memiliki rumah makan yaitu Kecamatan Kisaran Barat dengan jumlah 20 unit.</p>	<p><i>In 2019 in Asahan Regency there were 75 restaurants, districts with the largest restaurants is Kisaran Timur with a total of 20 units.</i></p>
<p>Banyaknya hotel/ akomodasi lainnya di Kabupaten Asahan tahun 2018 tercatat sebanyak 25 unit, dengan jumlah kamar sebanyak 839 buah dan jumlah tempat tidur 1.450 buah.</p>	<p><i>The number of hotel/ other accommodation in Asahan Regency at the end 2018 were 25 units, with total number of rooms were 839 units and number of beds were 1.450 units.</i></p>
<p>Jika dilihat dari persebaran hotel dan akomodasi lainnya pada setiap kecamatan di Kabupaten Asahan, Kecamatan Kisaran Barat merupakan kecamatan dengan keberadaan hotel yang terbesar yaitu 12 hotel, kemudian menyusul kecamatan Kisaran Timur 7 hotel.</p>	<p><i>If seen from the distribution of hotels and other accommodations in each district in Asahan Regency, Kisaran Barat District is a district with the largest hotel presence, which is 12 hotels, then following the Kisaran Timur sub-district 7 hotels.</i></p>
<p>Bila dilihat tingkat penghunian kamar hotel selama tahun 2018, maka rata-rata sebesar 32,93 persen, sedangkan rata-rata lamanya tamu menginap selama tahun 2018 adalah 1 hari.</p>	<p><i>According to hotel room occupancy rate in 2018, with an average of 32,93 percent, while average length of a guest's stay during 2018.</i></p>

**Gambar** 7.1  
**Figure**

**Jumlah Hotel dan Akomodasi Lainnya Menurut Kecamatan (unit),  
2014 – 2018**  
**Number of Hotels and Other Accomodations by District (unit),  
2014 - 2018**



Sumber : Badan Pusat Statistik Kabupaten Asahan

Source : BPS-Statistics of Asahan Regency



**Tabel** Jumlah Rumah Makan/Restoran Menurut Kecamatan (unit),  
**7.1** 2016 – 2019  
**Table** Number of Restaurants by Subdistrict (unit), 2016 - 2019

	Kecamatan <i>District</i>	Tahun <i>Year</i>			
		2016	2017	2018	2019
	(1)	(2)	(3)	(4)	(5)
1.	B. P. Mandoge	2	2	2	2
2.	Bandar Pulau	2	2	2	2
3.	Aek Songsongan	-	-	-	-
4.	Rahuning	1	1	1	1
5.	Pulau Rakyat	2	4	4	4
6.	Aek Kuasan	2	2	2	2
7.	Aek Ledong	2	6	5	6
8.	Sei Kepayang	-	-	-	-
9.	Sei Kepayang Barat	2	2	2	2
10.	Sei Kepayang Timur	-	-	-	-
11.	Tanjung Balai	-	-	-	-
12.	Simpang Empat	-	-	-	-
13.	Teluk Dalam	-	-	-	-
14.	Air Batu	12	19	19	17
15.	Sei Dadap	-	-	-	-
16.	Buntu Pane	3	4	4	4
17.	Tinggi Raja	-	-	-	-
18.	Setia Janji	-	-	-	-
19.	Meranti	-	-	-	-
20.	Pulo Bandring	-	-	-	-
21.	Rawang Panca Arga	-	-	-	-
22.	Air Joman	7	12	11	10
23.	Silau Laut	-	-	-	-
24.	Kisaran Barat	11	12	19	20
25.	Kisaran Timur	5	5	4	5
	<b>Asahan</b>	<b>51</b>	<b>71</b>	<b>75</b>	<b>75</b>

Sumber : Dinas Kepemudaan, Olahraga dan Pariwisata Kabupaten Asahan

Source : Department of Youth, Sports and Tourism Asahan Regency

**Tabel 7.2** Jumlah Hotel dan Akomodasi Lainnya Menurut Kecamatan (unit), 2015 – 2019  
**Table 7.2** Number of Hotels and Other Accomodations by District (unit), 2015 - 2019

Kecamatan District	Tahun Year				
	2015	2016	2017	2018	2019
(1)	(2)	(3)	(4)	(5)	(6)
1. B. P. Mandoge	-	-	-	-	-
2. Bandar Pulau	-	-	-	-	-
3. Aek Songsongan	-	-	-	-	-
4. Rahuning	-	-	-	-	-
5. Pulau Rakyat	-	-	-	-	-
6. Aek Kuasan	-	-	-	-	-
7. Aek Ledong	2	2	2	2	2
8. Sei Kepayang	-	-	-	-	-
9. Sei Kepayang Barat	-	-	-	-	-
10. Sei Kepayang Timur	-	-	-	-	-
11. Tanjung Balai	-	-	-	-	-
12. Simpang Empat	-	-	-	-	-
13. Teluk Dalam	-	-	-	-	-
14. Air Batu	3	3	3	3	3
15. Sei Dadap	1	1	1	1	1
16. Buntu Pane	-	-	-	-	-
17. Tinggi Raja	-	-	-	-	-
18. Setia Janji	-	-	-	-	-
19. Meranti	-	-	-	-	-
20. Pulo Bandring	-	-	-	-	-
21. Rawang Panca Arga	-	-	-	-	-
22. Air Joman	-	-	-	-	-
23. Silau Laut	-	-	-	-	-
24. Kisaran Barat	11	11	11	12	12
25. Kisaran Timur	7	7	7	7	7
<b>Asahan</b>	<b>24</b>	<b>24</b>	<b>24</b>	<b>25</b>	<b>25</b>

Sumber : Badan Pusat Statistik Kabupaten Asahan

Source : BPS-Statistics of Asahan Regency

**Tabel 7.3** Jumlah Kamar dan Tempat Tidur Hotel Serta Akomodasi Lainnya Menurut Kecamatan, 2015 – 2019  
**Table 7.3** Number of Rooms and Beds Hotel and Other Accomodation by District, 2015 - 2019

Kecamatan District	2015		2016		2017		2018		2019	
	Kmr Room	T.Tdr Bed	Kmr Room	T.Tdr Bed	Kmr Room	T.Tdr Bed	Kmr Room	T.Tdr Bed	Kmr Room	T.Tdr Bed
(1)	(2)	(3)	(4)	(5)	(6)	(7)	(8)	(9)	(10)	(11)
1. B. P. Mandoge	-	-	-	-	-	-	-	-	-	-
2. Bandar Pulau	-	-	-	-	-	-	-	-	-	-
3. Aek Songsongan	-	-	-	-	-	-	-	-	-	-
4. Rahuning	-	-	-	-	-	-	-	-	-	-
5. Pulau Rakyat	-	-	-	-	-	-	-	-	-	-
6. Aek Kuasan	-	-	-	-	-	-	-	-	-	-
7. Aek Ledong	60	97	74	126	74	126	63	104	73	98
8. Sei Kepayang	-	-	-	-	-	-	-	-	-	-
9. Sei Kepayang Barat	-	-	-	-	-	-	-	-	-	-
10. Sei Kepayang Timur	-	-	-	-	-	-	-	-	-	-
11. Tanjung Balai	-	-	-	-	-	-	-	-	-	-
12. Simpang Empat	-	-	-	-	-	-	-	-	-	-
13. Teluk Dalam	-	-	-	-	-	-	-	-	-	-
14. Air Batu	82	138	82	108	82	108	72	124	75	101
15. Sei Dadap	45	59	45	59	45	59	45	59	45	59
16. Buntu Pane	-	-	-	-	-	-	-	-	-	-
17. Tinggi Raja	-	-	-	-	-	-	-	-	-	-
18. Setia Janji	-	-	-	-	-	-	-	-	-	-
19. Meranti	-	-	-	-	-	-	-	-	-	-
20. Pulo Bandring	-	-	-	-	-	-	-	-	-	-
21. Rawang Panca Arga	-	-	-	-	-	-	-	-	-	-
22. Air Joman	-	-	-	-	-	-	-	-	-	-
23. Silau Laut	-	-	-	-	-	-	-	-	-	-
24. Kisaran Barat	493	842	456	783	456	783	421	754	445	679
25. Kisaran Timur	208	340	215	343	215	343	238	409	223	402
<b>Asahan</b>	<b>888</b>	<b>1 476</b>	<b>872</b>	<b>1 419</b>	<b>872</b>	<b>1 419</b>	<b>839</b>	<b>1 450</b>	<b>861</b>	<b>1 339</b>

Sumber : Badan Pusat Statistik Kabupaten Asahan

Source : BPS-Statistics of Asahan Regency

**Tabel 7.4** Akomodasi, Kamar, dan Tempat Tidur yang Tersedia Menurut Kecamatan di Kabupaten Asahan, 2015 – 2019  
**Table 7.4** *Accommodation, Rooms, and Beds are Available by District in Asahan Regency, 2014 – 2018*

Kecamatan <i>District</i>	Akomodasi <i>Accommodation</i>	Kamar <i>Room</i>	Tempat Tidur <i>Bed</i>
(1)	(2)	(3)	(4)
1. B. P. Mandoge	-	-	-
2. Bandar Pulau	-	-	-
3. Aek Songsongan	-	-	-
4. Rahuning	-	-	-
5. Pulau Rakyat	-	-	-
6. Aek Kuasan	-	-	-
7. Aek Ledong	2	73	98
8. Sei Kepayang	-	-	-
9. Sei Kepayang Barat	-	-	-
10. Sei Kepayang Timur	-	-	-
11. Tanjung Balai	-	-	-
12. Simpang Empat	-	-	-
13. Teluk Dalam	-	-	-
14. Air Batu	3	75	101
15. Sei Dadap	1	45	59
16. Buntu Pane	-	-	-
17. Tinggi Raja	-	-	-
18. Setia Janji	-	-	-
19. Meranti	-	-	-
20. Pulo Bandring	-	-	-
21. Rawang Panca Arga	-	-	-
22. Air Joman	-	-	-
23. Silau Laut	-	-	-
24. Kisaran Barat	12	445	679
25. Kisaran Timur	7	421	754
<b>2019</b>	<b>25</b>	<b>861</b>	<b>1 339</b>
<b>2018</b>	<b>25</b>	<b>839</b>	<b>1 450</b>
<b>Asahan 2017</b>	<b>24</b>	<b>872</b>	<b>1 419</b>
<b>2016</b>	<b>24</b>	<b>872</b>	<b>1 419</b>
<b>2015</b>	<b>24</b>	<b>888</b>	<b>1 481</b>

Sumber : Badan Pusat Statistik Kabupaten Asahan

Source : *BPS-Statistics of Asahan Regency*

**Tabel** 7.5 **Tingkat Penghunian Kamar dan Rata-rata Lama Inap Tamu Hotel dan Akomodasi Lainnya di Kabupaten Asahan, 2014 – 2018**  
**Table** 7.5 **Room Occupancy Rate and Average Length of Stay of Guest of Hotels and Other Accomodation in Asahan Regency, 2014 - 2018**

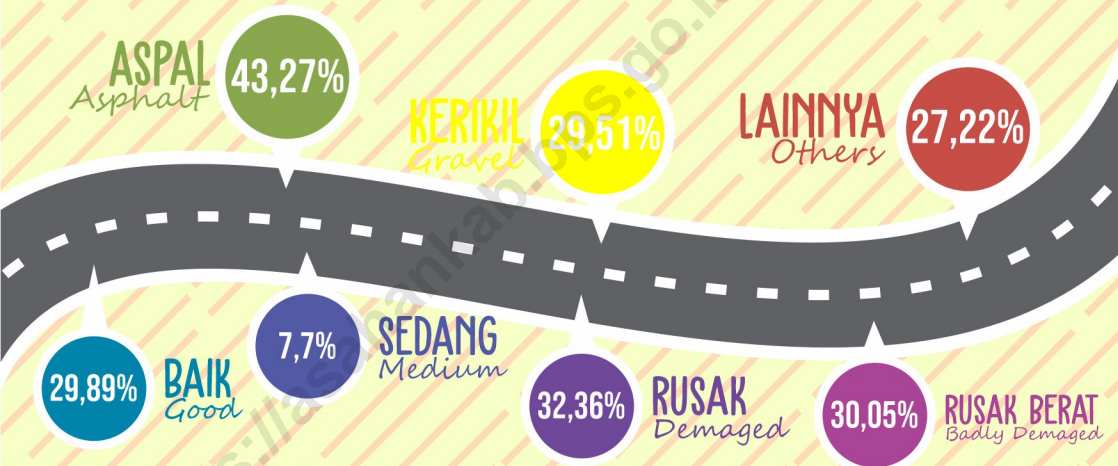
Tahun Year	Tingkat Penghunian Kamar (%) Room Occupancy Rate (%)	Rata-rata Lama Inap Tamu (hari) Average Length of Stay of Guest (days)
(1)	(2)	(3)
2014	36,78	1,51
2015	35,53	1,09
2016	43,76	1,48
2017	34,78	1,14
<b>2018</b>	<b>32,93</b>	<b>1,04</b>

Sumber : Badan Pusat Statistik Kabupaten Asahan

Source : BPS-Statistics of Asahan Regency

## KONDISI JALAN KABUPATEN ASAHAN, 2019

Asahan Regency road conditions  
1.398 KM



## PRODUKSI POS 2019

post production



**SURAT POS**  
Postal mail

**51.671**  
LEMBAR/sheet



**PAKET POS**  
postal package

**154,57**  
TON/tons



**WESEL**  
postal money

DIKIRIM : **RP.48,5** MILYAR  
shipped billion  
DIBAYAR : **RP.21,5** MILYAR  
paid billion



## PENJELASAN TEKNIS

## TECHNICAL NOTES

1. **Jalan** merupakan sarana yang sangat penting untuk memperlancar dan mendorong roda perekonomian. Jalan meliputi segala bagian jalan, termasuk bangunan pelengkap dan perlengkapannya yang diperuntukkan bagi lalu lintas, yang berada pada permukaan tanah, di atas permukaan tanah, di bawah permukaan tanah dan/atau air, serta di atas permukaan air, kecuali jalan kereta api, jalan lori, dan jalan kabel. Sarana jalan yang baik dapat meningkatkan mobilitas penduduk dan memperlancar lalu lintas barang dari satu daerah ke daerah lain.
  2. **Kendaraan bermotor** adalah setiap kendaraan yang digerakkan oleh peralatan teknik yang ada pada kendaraan tersebut, biasanya digunakan untuk angkutan orang atau barang di atas jalan raya selain kendaraan yang berjalan di atas rel. Kendaraan bermotor yang dicatat adalah semua jenis kendaraan kecuali kendaraan bermotor TNI/Polri dan Korps Diplomatik.
  3. **Mobil penumpang** adalah setiap kendaraan bermotor yang dilengkapi dengan tempat duduk untuk sebanyak-banyaknya delapan orang, tidak termasuk tempat duduk untuk pengemudi, baik dilengkapi atau tidak dilengkapi bagasi.
1. **Road availability** is an important infrastructure to support economic activities. Road including complementary buildings and equipment intended for traffic, which is at ground level, above ground, below ground and / or water, as well as on the surface of the water, except railways, roads lorries, and road cable. Good condition of road will improve population mobility and goods distribution from one place to another place.
  2. **Motor vehicles** are any kind of vehicles motorized by machine set up in those vehicles, they are usually used for transporting peoples or goods on roads except vehicles moving along a railway line. The data cover all kinds of motor vehicles except those belong to Indonesia Army Force Indonesian State Police and Diplomatic Corps.
  3. **Passenger cars** are any motor vehicles with no more than eight seats, excluding seat for driver, it can be with or without hoot.



4. **Mobil bis** adalah setiap kendaraan bermotor yang dilengkapi dengan tempat duduk untuk lebih dari delapan orang, tidak termasuk tempat duduk untuk pengemudi, baik dilengkapi atau tidak dilengkapi bagasi.
  5. **Mobil truk** adalah setiap kendaraan bermotor yang digunakan untuk angkutan barang, selain mobil penumpang, mobil bis dan kendaraan bermotor roda dua.
  6. **Kereta api** adalah kendaraan dengan tenaga gerak (listrik, diesel atau tenaga uap) yang berjalan sendiri maupun dirangkaikan dengan kendaraan lain, yang akan atau sedang bergerak di atas rel, terdiri dari kereta penumpang dan kereta barang.
  7. **Pos** adalah bagian dari sistem pos yaitu sebuah metode yang digunakan untuk mengirimkan informasi atau suatu objek, di mana untuk dokumen tertulis biasanya dikirimkan dengan amplop tertutup atau berupa paket untuk benda-benda yang lain, pengirimannya mampu menjangkau seluruh wilayah di dunia.
4. **Buses** are large passenger cars having seats for more than eight passengers, excluding seat for driver, it can be with or without hoot.
  5. **Trucks** are any motor vehicles used to transport goods excluding passenger cars, buses, and motorcycles.
  6. **Train** is a coach or a number of coaches joined together, moving along a railway line. It can be passenger train or freight train.
  7. **Post** is part of the postal system, a method that is used to transmit information or an object, in which for the written documents are usually delivered with a sealed envelope or a package for other objects, the delivery is able to reach all regions of the world.

## ULASAN

## DESCRIPTION

**8.1 Transportasi**

Panjang jalan di seluruh Kabupaten Asahan pada tahun 2019 mencapai 1.398,13 km yang terbagi atas jalan nasional (81,79 km), jalan propinsi (254,56 km) dan jalan kabupaten (1.398,13 km). Untuk jalan kabupaten sebagian besar permukaannya adalah 30,12 persen hotmix, 29,51 persen kerikil, 26,15 persen tanah, 0,96 persen rabat beton dan 13,15 persen aspal.

Kondisi jalan di Kabupaten Asahan pada tahun 2019 masih memerlukan perhatian yang serius, walaupun sudah terjadi perbaikan di beberapa ruas jalan tetapi sebagian besar jalan di Asahan (62,41 persen) kondisinya masih rusak dan rusak berat.

Pada tahun 2019 jumlah kendaran bermotor yang terdaftar mencapai 96.943 kendaraan, sedangkan jumlah Surat Izin Mengemudi (SIM) yang dikeluarkan oleh Satlantas Polres Asahan sebanyak 30.766 buah dengan berbagai kategori SIM.

Kisaran, ibukota Kabupaten Asahan merupakan jalur lalulintas kereta api Medan – Tanjung Balai dan Medan – Rantau Prapat. Pada tahun 2019 dari 7 stasiun kereta api yang terdapat di wilayah Asahan dan Batu Bara tercatat sebanyak 312.400 penumpang.

**8.1. Transportation**

*The total length of all roads in Asahan Regency in 2019 reached 1.398,13 km that was consisted of state road (81,79 km), province road (254,56 km) and Regency road (1.398,13 km). Based on the surface type, regency road was divided into 30,12 percent hotmix, 29,51 percent gravel, 26,15 percent earth, 0,96 percent stone, and 13,15 percent asphalted.*

*Condition of roads in the Asahan Regency in 2019 still requires serious attention, although improvements have occurred in some streets but most roads in the Asahan (62,41 percent), conditions are still damaged and heavily damaged.*

*In the year 2019 the number of vehicles tested UPT. UPPKB reached 96.943 while the number of vehicle Driving License (SIM) issued by the district police Satlantas Asahan as much as 30.766 units with various categories of driver's license.*

*Railway traffic from Medan-Tanjung Balai and Medan-Rantau Prapat passes through the capital city of Asahan Regency, Kisaran. In 2019, From 7 active-train-station, recorded 312.400 passangers.*

**8.2 Komunikasi**

Meskipun teknologi dan informasi tetap semakin canggih namun peran dari Kantor Pos masih tetap dapat diandalkan dalam memberikan jasa pelayanan telekomunikasi dan ekspedisi. Di era globalisasi ini peranan sektor pos dan telekomunikasi sangatlah penting, kemajuan teknologi telekomunikasi akan meningkatkan arus informasi sehingga arus berita, informasi dan data berjalan lancar.

Berbagai usaha telah dilakukan pemerintah untuk memperlancar pelayanan berkenan semakin meningkatnya permintaan akan jasa pos. Salah satu diantaranya dengan memperbanyak jumlah kantor pelayanan pos.

Pada tahun 2019 untuk jumlah kiriman prioritas yang dikirim ada sebanyak 114.658 yang terdiri dari 101.904 surat pos kilat khusus dan 12.754 buah paket pos kilat khusus. Sedangkan kiriman prioritas yang diterima sebanyak 274.471 buah yang terdiri dari 191.148 surat pos kilat khusus dan 83.323 buah paket pos kilat khusus.

**8.2 Communication**

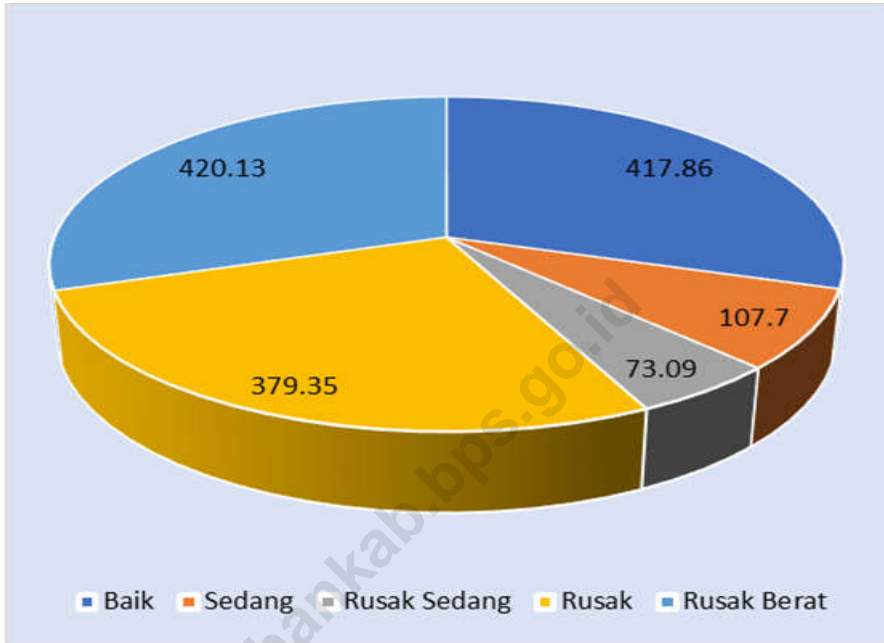
*Although technology and information remain increasingly sophisticated, the role of the Post Office remains reliable in providing telecommunications and expedition services. In this globalization era, post and telecommunication was a needed thing, progress of communication technology made information, news and data flow gone along smoothly.*

*Various attempts have been made to streamline government services will be pleased with the increasing demand for postal services. One of them by multiplying the number of post offices.*

*In the year 2019 for the amount of priority shipments are sent there as much as 114.658 units consisting of 101.904 special delivery postal mail and 12.754 airmail parcel post. While the submissions received as much priority 274.471, 191.148 which consists of a special class mail letters and 83.323 airmail parcel post.*

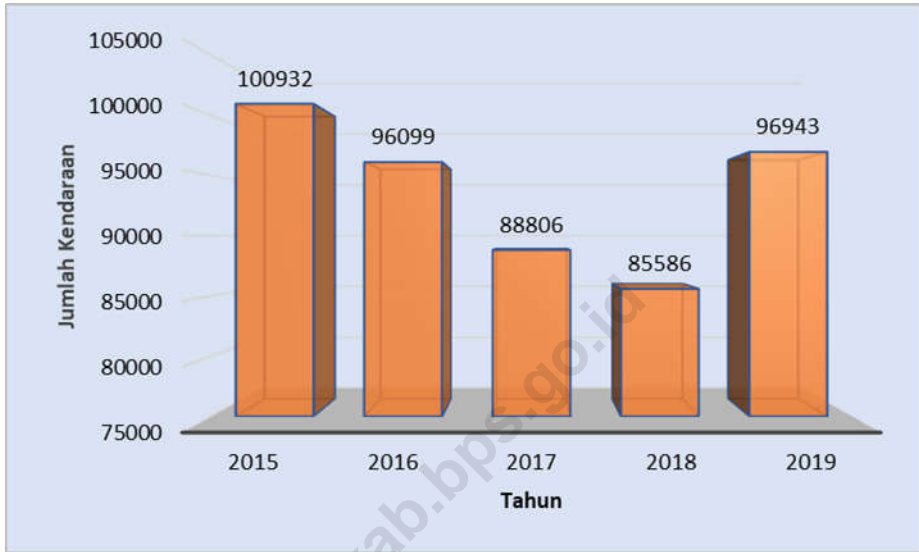
**Grafik**  
**Figure**

**8.1** **Persentase Jalan Kabupaten Menurut Kondisi Jalan (persen), 2019**  
**Percentage of Regency Road by Road Condition (percentage), 2019**



Sumber : Dinas Pekerjaan Umum Kabupaten Asahan

Source : Public Works Service of Asahan Regency

**Grafik**  
**Figure****8.2 Perkembangan Kendaraan Bermotor yang Terdaftar/Membayar Pajak (unit), 2015-2019**  
**Number of Registered Vehicles (unit), 2015 - 2019**

Sumber : Badan Pengelolaan Pajak dan Retribusi Daerah Provinsi Sumatera Utara Kisaran  
Source : Revenue Service of North Sumatra Province, Kisaran

## 8.1 Transportasi

**Tabel** 8.1.1 Panjang Jalan Kabupaten Menurut Jenis Permukaan dan Kecamatan (km), 2019  
**Table** 8.1.1 Road Length Under Regency by Surface and District (km), 2019

Kecamatan <i>District</i>	Jenis Permukaan <i>Type of Surface</i>					Jumlah <i>Total</i>
	Hotmix	Aspal <i>Asphalted</i>	Kerikil <i>Gravel</i>	Rabat Beton <i>Stone</i>	Tanah <i>Earth</i>	
(1)	(2)	(3)	(4)	(5)	(6)	(7)
1. B. P. Mandoge	34,69	17,92	22,64	0,99	53,96	130,19
2. Bandar Pulau	16,92	8,63	28,07	-	31,23	84,85
3. Aek Songsongan	2,44	1,62	9,54	-	24,60	38,20
4. Rahuning	7,79	7,48	18,00	-	14,00	47,27
5. Pulau Rakyat	4,44	18,94	22,56	-	24,71	70,65
6. Aek Kuasan	7,29	1,71	32,19	-	23,12	64,31
7. Aek Ledong	6,92	0,36	8,30	-	3,82	19,40
8. Sei Kepayang	-	2,30	14,74	6,16	17,06	40,26
9. Sei Kepayang Barat	-	-	4,50	-	1,40	5,90
10. Sei Kepayang Timur	-	0,50	14,52	1,74	14,08	30,84
11. Tanjung Balai	6,61	4,78	14,41	1,00	29,26	56,06
12. Simpang Empat	12,46	9,72	39,89	-	4,38	66,45
13. Teluk Dalam	2,55	0,00	31,45	-	18,05	52,05
14. Air Batu	38,31	1,81	20,36	-	19,08	79,56
15. Sei Dadap	34,76	1,78	14,66	-	7,41	58,61
16. Buntu Pane	17,17	0,87	10,53	-	17,40	45,97
17. Tinggi Raja	23,76	1,19	15,10	-	19,79	59,84
18. Setia Janji	5,60	1,40	17,97	-	23,10	48,07
19. Meranti	20,24	5,56	0,70	-	-	26,50
20. Pulo Bandring	25,91	1,23	15,35	-	10,88	53,37
21. Rawang Panca Arga	14,92	0,73	36,76	-	1,30	53,71
22. Air Joman	2,73	38,40	4,29	-	2,20	47,62
23. Silau Laut	40,61	11,51	12,18	1,27	6,35	71,92
24. Kisaran Barat	48,00	12,70	0,30	0,55	-	61,55
25. Kisaran Timur	46,98	32,68	3,55	1,77	-	84,98
<b>Asahan</b>	<b>421,10</b>	<b>183,82</b>	<b>412,56</b>	<b>13,48</b>	<b>367,17</b>	<b>1 398,13</b>

Sumber : Dinas Pekerjaan Umum dan Penataan Ruang Kabupaten Asahan

Source : *Public Works Service and Spatial Planning of Asahan Regency*

Keterangan/Note : Data termasuk sebagian jalan kota

**Tabel** 8.1.2 Panjang Jalan Kabupaten Menurut Kondisi Jalan dan Kecamatan (km), 2019  
**Table** Road Length Regency by Road Condition and District (km), 2019

Kecamatan <i>District</i>	Kondisi Jalan/ <i>Road Condition</i>					Jumlah <i>Total</i>
	Baik <i>Good</i>	Sedang <i>Moderate</i>	Rusak Sedang <i>Being Damaged</i>	Rusak Ringan <i>Demaged</i>	Rusak Berat <i>Badly Damaged</i>	
(1)	(2)	(3)	(4)	(5)	(6)	(7)
1. B. P. Mandoge	25,81	25,65	19,04	30,50	29,19	130,19
2. Bandar Pulau	13,79	13,62	14,97	32,13	10,35	84,85
3. Aek Songsongan	5,14	1,08	0,14	9,92	21,92	38,20
4. Rahuning	6,08	-	-	20,57	20,62	47,27
5. Pulau Rakyat	12,49	1,86	8,14	12,81	35,35	70,65
6. Aek Kuasan	12,37	0,28	0,04	16,30	35,32	64,31
7. Aek Ledong	9,37	0,25	0,25	3,11	6,41	19,40
8. Sei Kepayang	14,80	1,80	7,10	8,95	7,61	40,26
9. Sei Kepayang Barat	2,80	-	-	0,60	2,50	5,90
10. Sei Kepayang Timur	5,60	0,29	3,30	15,85	5,80	30,84
11. Tanjung Balai	12,50	4,18	3,70	7,30	28,38	56,06
12. Simpang Empat	14,20	-	-	23,70	28,55	66,45
13. Teluk Dalam	7,19	-	-	28,40	16,46	52,05
14. Air Batu	31,32	10,09	0,72	12,14	25,28	79,56
15. Sei Dadap	28,55	2,44	0,15	19,09	8,38	58,61
16. Buntu Pane	17,13	0,54	-	15,05	13,25	45,97
17. Tinggi Raja	20,99	1,50	-	19,70	17,65	59,84
18. Setia Janji	7,30	1,00	-	25,90	13,87	48,07
19. Meranti	18,05	-	-	6,55	1,90	26,50
20. Pulo Bandring	13,64	5,29	0,40	24,00	10,04	53,37
21. Rawang Panca Arga	19,38	8,45	0,24	13,30	12,34	53,71
22. Air Joman	16,10	1,97	1,23	6,30	22,02	47,62
23. Silau Laut	18,55	7,74	0,46	13,75	31,42	71,92
24. Kisaran Barat	34,26	5,41	6,48	9,62	5,78	61,55
25. Kisaran Timur	50,45	14,26	6,73	3,80	9,74	84,98
<b>Asahan</b>	<b>417.86</b>	<b>107.70</b>	<b>73.09</b>	<b>379,35</b>	<b>420,13</b>	<b>1 398,13</b>

Sumber : Dinas Pekerjaan Umum dan Penataan Ruang Kabupaten Asahan

Source : *Public Works Service and Spatial Planning of Asahan Regency*

Keterangan/Note : Data termasuk sebagian jalan kota

**Tabel 8.1.3 Panjang Jalan Menurut Jenis Jalan dan Kecamatan (km), 2019**  
**Table Road Length by Type of Road and District (km), 2019**

Kecamatan <i>District</i>	Nasional <i>State</i>	Propinsi <i>Province</i>	Kabupaten <i>Regency</i>	Jumlah <i>Total</i>
(1)	(2)	(3)	(4)	(5)
1. B. P. Mandoge	-	27,00	130,19	157,19
2. Bandar Pulau	-	-	84,85	84,85
3. Aek Songsongan	-	31,70	38,20	69,90
4. Rahuning	-	8,30	47,27	55,57
5. Pulau Rakyat	11,25	8,60	70,65	90,50
6. Aek Kuasan	3,50	-	64,31	67,81
7. Aek Ledong	6,10	-	19,40	25,50
8. Sei Kepayang	-	40,16	40,26	80,42
9. Sei Kepayang Barat	-	11,50	5,90	17,40
10. Sei Kepayang Timur	-	28,93	30,84	59,77
11. Tanjung Balai	-	18,40	56,06	74,46
12. Simpang Empat	13,58	6,35	66,45	86,38
13. Teluk Dalam	10,55	-	52,05	62,60
14. Air Batu	14,91	-	79,56	94,47
15. Sei Dadap	6,50	-	58,61	65,11
16. Buntu Pane	-	31,20	45,97	77,17
17. Tinggi Raja	-	-	59,84	59,84
18. Setia Janji	-	-	48,07	48,07
19. Meranti	2,80	-	26,50	29,30
20. Pulo Bandring	1,50	-	53,37	54,87
21. Rawang Panca Arga	-	-	53,71	53,71
22. Air Joman	-	15,10	47,62	62,72
23. Silau Laut	-	12,30	71,92	84,22
24. Kisaran Barat	6,10	9,68	61,55	77,33
25. Kisaran Timur	5,00	5,34	84,98	95,32
<b>Asahan</b>	<b>81,79</b>	<b>254,56</b>	<b>1 398,13</b>	<b>1 734,48</b>

Sumber : Dinas Pekerjaan Umum dan Penataan Ruang Kabupaten Asahan

Source : *Public Works Service and Spatial Planning of Asahan Regency*

Keterangan/Note : Data termasuk sebagian jalan kota



**Tabel** 8.1.4 **Panjang Jalan Menurut Konstruksi Permukaan, Kondisi dan Jenis Jalan (km), 2019**  
**Table** 8.1.4 **Road Length by Surface Construction, Condition and Type of Road (km), 2019**

Konstruksi Permukaan dan Kondisi Jalan <i>Surface Contruction and Road Condition</i>	Jumlah Total
(1)	(2)
<b>A. Konstruksi Permukaan Jalan</b>	
<b>Road Surface Construction</b>	
-- Hotmix	421,100
-- Aspal/ <i>Asphalted</i>	183,822
-- Kerikil/ <i>Gravel</i>	412,559
-- Rabat Beton/ <i>Stone</i>	13,478
-- Tanah/ <i>Earth</i>	367,171
-- Tidak Dlrinci	-
<b>Jumlah/Total</b>	<b>1 398,130</b>
<b>B. Kondisi Jalan</b>	
<b>Road Condition</b>	
-- Baik/ <i>Good</i>	417,863
-- Sedang/ <i>Moderate</i>	107,704
-- Rusak/ <i>Damaged</i>	452,438
-- Rusak Berat/ <i>Badly Damaged</i>	420,125
<b>Jumlah/Total</b>	<b>1 398,130</b>

Sumber : Dinas Pekerjaan Umum dan Penataan Ruang Kabupaten Asahan

Source : *Public Works Service and Spatial Planning of Asahan Regency*

Keterangan/Note : Data termasuk sebagian jalan kota

Tabel  
Table

8.1.5

**Panjang Jalan Kabupaten Menurut Konstruksi Permukaan, Kondisi dan Kelas Jalan Kabupaten Asahan (km), 2016 - 2019**  
**Road Length by Surface Construction, Condition and Class of Road Asahan Regency (km), 2016 - 2019**

Konstruksi Permukaan, Kondisi, dan Kelas Jalan <i>Surface Contruction, Condition, and Class of Road</i>	Tahun <i>Year</i>			
	2016	2017	2018	2019
(1)	(2)	(3)	(4)	(5)
<b>A. Konstruksi Permukaan Jalan</b> <i>Road Surface Construction</i>				
-- Aspal/ <i>Asphalted</i>	424,86	450,03	589,473	604,922
-- Kerikil/ <i>Gravel</i>	545,17	472,96	451,919	412,559
-- Tanah/ <i>Earth</i>	372,73	419,77	344,004	367,171
-- Tidak Dirinci	-	-	12,734	13,478
<b>Jumlah/Total</b>	<b>1 342,76</b>	<b>1 342,76</b>	<b>1 398,130</b>	<b>1 398,130</b>
<b>B. Kondisi Jalan</b> <i>Road Condition</i>				
-- Baik/ <i>Good</i>	271,57	305,54	328,710	417,863
-- Sedang/ <i>Moderate</i>	130,11	72,06	112,320	107,704
-- Rusak/ <i>Damaged</i>	799,45	483,34	476,450	452,438
-- Rusak Berat/ <i>Badly Damaged</i>	141,63	481,82	480,650	420,125
<b>Jumlah/Total</b>	<b>1 342,76</b>	<b>1 342,76</b>	<b>1 398,130</b>	<b>1 398,130</b>
<b>C. Kelas Jalan</b> <i>Class of Road</i>				
-- Kelas III	-	-	-	-
-- Kelas III A	-	-	-	-
-- Kelas III B	460,57	460,57	516,030	516,030
-- Kelas III C	557,19	557,19	557,100	557,100
-- Kelas Tak Dirinci	325,00	325,00	325,000	325,000
<b>Jumlah/Total</b>	<b>1 342,76</b>	<b>1 342,76</b>	<b>1 398,130</b>	<b>1 398,130</b>

Sumber : Dinas Pekerjaan Umum dan Penataan Ruang Kabupaten Asahan

Source : *Public Works Service and Spatial Planning of Asahan Regency*Keterangan/Note : *Data termasuk sebagian jalan kota*

**Inventarisasi Bangunan Utama dan Saluran pada Irigasi dan Daerah Rawa, 2019**
**Tabel 8.1.6**  
**Table**
***Inventaritation of Main Construction and Waterworks on Irrigation and Swamp Area, 2019***

Daerah Irigasi <i>Location</i>	Kecamatan <i>District</i>	Bangunan Utama <i>Main Construction (unit)</i>		Panjang Saluran <i>Length of Waterworks (km)</i>			
		Bendung / Free Intake	Pintu Bagi	Induk	Sekunder	Tersier	Pembuang
(1)	(2)	(3)	(4)	(5)	(6)	(7)	(8)
<b>A. Irigasi/Irrigation</b>							
Serbangan	Rawang PA						
	Air Joman	1	24	4 729 000	18 088 000	23 916	26 400 000
	Silau Laut						
Panca Arga	Rawang PA	1	15	165 000	11 263 000	2 000	3 800 000
	Meranti						
Si Jambi	Simpang Empat	1	10	1 796 000	7 618 000	3 340 000	6 000
Suka Makmur	Pulo Bandring	1	8	3 019 520	1 391 000	-	4 763 000
Air Putih	Meranti			Kewenangan Pemerintah Kabupaten Asahan			
<b>Jumlah/Total A</b>		<b>4</b>	<b>57</b>	<b>9 709 520</b>	<b>38 360 000</b>	<b>3 365 916</b>	<b>34 969 000</b>
<b>B. Rawa/ Swamp Area</b>							
Tambun	Rawang PA	-	-	-	-	-	22 500
Tulang	Silau Laut						
Sei Lebah	Sei Kepayang	-	-	-	-	-	-
<b>Jumlah/Total B</b>		<b>-</b>	<b>-</b>	<b>-</b>	<b>-</b>	<b>-</b>	<b>22 500</b>

Sumber : UPT PSDA Asahan - Danau Toba

Source : Irrigation Service Representative of Asahan Regency

Keterangan/Note : Data Termasuk Kabupaten Batu Bara / Include Batu Bara Regency

**Tabel**  
**Table****8.1.7****Lalu Lintas Angkutan Kereta Api di Kabupaten Asahan (orang),  
2019**  
***Railway Passengers Transportation Traffic in Asahan Regency  
(people), 2019***

<b>Bulan</b> <b>Month</b>	<b>Penumpang</b> <b>Passanger</b>
(1)	(2)
1. Januari/ <i>January</i>	26 454
2. Pebruari/ <i>February</i>	23 096
3. Maret/ <i>March</i>	25 270
4. April/ <i>April</i>	26 532
5. Mei/ <i>May</i>	22 735
6. Juni/ <i>June</i>	30 491
7. Juli/ <i>July</i>	26 695
8. Agustus/ <i>August</i>	25 566
9. September/ <i>September</i>	23 935
10. Oktober/ <i>October</i>	23 096
11. Nopember/ <i>November</i>	27 895
12. Desember/ <i>December</i>	30 635
<b>Jumlah/Total</b>	<b>312 400</b>

Sumber : PT (Persero) KA Indonesia Divre I Sumatera Utara

Source : *State Railways Divre I of Sumatera Utara*

**Tabel** 8.1.8 **Jumlah Kiriman Barang Angkutan Kereta Api Menurut Jenis Barang (ton), 2019**  
**Table** 8.1.8 **Number of Private Cargo Shipped by Railway by Type of Cargo (ton), 2019**

Bulan Month	Hasil Perkebunan (Lateks) Plantation Product
(1)	(2)
1. Januari/January	1 109 220
2. Pebruari/February	708 700
3. Maret/March	682 010
4. April/April	852 610
5. Mei/May	1 026 730
6. Juni/June	828 500
7. Juli/July	1 112 110
8. Agustus/August	912 980
9. September/September	971 740
10. Oktober/October	1 136 310
11. Nopember/November	1 220 200
12. Desember/December	1 228 560
<b>Jumlah/Total</b>	<b>11 789 670</b>

Sumber : PT (Persero) KA Indonesia Divre I Sumatera Utara

Source : State Railways Divre I of Sumatera Utara

**Tabel 8.1.9**  
**Table** **Banyaknya Kendaraan Bermotor Menurut Jenis Kendaraan di Kabupaten Asahan (unit), 2015 – 2019**  
**Number of Motor Vehicles by Type of Vehicle in Asahan Regency (unit), 2015 – 2019**

Jenis Kendaraan <i>Type of Vehicle</i>	Tahun <i>Year</i>				
	2015	2016	2017	2018	2019
(1)	(2)	(3)	(4)	(5)	(6)
1. Sedan	379	374	325	568	645
2. Jeep	1 319	1 319	1 156	1 605	2 186
3. Bus/Bus	97	102	93	134	140
4. Mobil Penumpang/ <i>Passenger Car</i>	7 961	8 741	8 067	10 755	14 265
5. Truk/ <i>Truck/pick up</i>	6 010	5 991	5 442	6 380	8 719
6. Alat Besar/Berat/ <i>Heavy Equipment</i>	4	4	18	15	11
7. Sepeda Motor/ <i>Motorcycle</i>	85 140	81 261	72 266	69 219	70 708
8. Lainnya (s.motor roda tiga)/ <i>Others</i>	22	17	15	26	269
<b>Jumlah/Total</b>	<b>100 932</b>	<b>97 809</b>	<b>87 382</b>	<b>88 702</b>	<b>96 943</b>

Sumber : Badan Pengelolaan Pajak dan Retribusi Daerah Provinsi Sumatera Utara Kisaran

Source : Revenue Service of North Sumatra Province, Kisaran

**Tabel** 8.1.10 **Jumlah Kendaraan Bermotor yang Diuji Menurut Jenis Kendaraan (unit), 2019**  
**Table** 8.1.10 **Number of Tested Motor Vehicles by Type of Vehicles (unit), 2019**

	<b>Bulan</b> <i>Month</i>	<b>Mobil Barang</b> <i>Truck Wagon</i>	<b>Bus</b> <i>Buses</i>	<b>Mobil</b> <b>Penumpang</b> <i>Passenger</i> <i>Car</i>	<b>Tempelan</b>	<b>Jumlah</b> <i>Total</i>
	(1)	(2)	(3)	(4)	(6)	(7)
1.	Januari/ <i>January</i>	259	21	2	-	282
2.	Pebruari/ <i>February</i>	254	12	1	2	269
3.	Maret/ <i>March</i>	432	9	2	-	443
4.	April/ <i>April</i>	300	17	1	-	318
5.	Mei/ <i>May</i>	336	16	3	-	355
6.	Juni/ <i>June</i>	198	12	2	-	212
7.	Juli/ <i>July</i>	274	27	2	-	303
8.	Agustus/ <i>August</i>	206	16	-	1	223
9.	September/ <i>September</i>	345	12	3	-	360
10.	Oktober/ <i>October</i>	343	21	1	-	365
11.	Nopember/ <i>November</i>	253	11	3	-	267
12.	Desember/ <i>December</i>	319	20	-	-	339
	<b>Jumlah/Total</b>	<b>3 519</b>	<b>194</b>	<b>20</b>	<b>3</b>	<b>3 736</b>

Sumber : Dinas Perhubungan Kabupaten Asahan  
 Source : *Transportation Service of Asahan Regency*

**Tabel** 8.1.11 **Jumlah Kendaraan Bermotor yang Terdaftar/ Membayar Pajak (unit), 2019**  
**Table** *Number of Registered Vehicles (unit), 2019*

Bulan Month	Sepeda Motor/ Betor Motorcycle	Mobil Penumpang Passenger Car	Mikro Bus/ Bus Micro Bus/ Bus	Pick Up/Truk Truck	Alat Berat/ Heavy Equipment	Bet or/ Rod a Tiga	Jumlah Total
(1)	(2)	(3)	(4)	(5)	(6)	(7)	(8)
1. Januari/ January	5 788	1 876	16	977	-	8	8 665
2. Pebruari/ February	5 790	1 753	7	771	-	53	8 374
3. Maret/ March	5 796	1 789	11	793	-	68	8 457
4. April/ April	5 669	1 732	12	781	5	38	8 237
5. Mei/ May	5 776	1 513	12	661	2	33	7 997
6. Juni/ June	6 070	949	3	534	-	28	7 584
7. Juli/ July	6 780	1 422	14	813	1	8	9 038
8. Agustus/ August	5 668	1 214	10	608	-	30	7 530
9. Septembe/ September	5 726	1 108	15	690	1	3	7 543
10. Oktober/ October	5 842	1 170	17	716	-	-	7 745
11. Nopember/ November	5 942	1 054	8	768	1	-	7 773
12. Desember/ December	5 861	1 516	15	607	1	-	8 000
<b>Jumlah/Total</b>	<b>70 708</b>	<b>17 096</b>	<b>140</b>	<b>8 719</b>	<b>11</b>	<b>269</b>	<b>96 943</b>

Sumber : Badan Pengelolaan Pajak dan Retribusi Daerah Provinsi Sumatera Utara Kisaran  
 Source : Revenue Service of North Sumatra Province, Kisaran



**Tabel** 8.1.12 Jumlah Kendaraan Bermotor yang Terdaftar/ Membayar Pajak  
**Table** (unit), 2009-2019  
*Number of Registered Vehicles (unit), 2009 – 2019*

Tahun Year	Sepeda Motor/Betor Motorcycle	Mobil Penumpang Passenger Car	Mikro Bus/ Bus Micro Bus/Bus	Pick Up/Truk Truck	Alat Berat/ Heavy Equip ment	Jumlah Total
(1)	(2)	(3)	(4)	(5)	(6)	(7)
2009	76 178	4 665	56	3 658	10	84 567
2010	75 658	5 329	50	3 824	12	84 873
2011	90 240	6 032	82	4 769	19	101 142
2012	92 268	6 536	88	5 055	11	103 958
2013	92 934	7 071	104	5 103	9	105 221
2014	89 047	8 042	98	5 527	7	102 721
2015	85 162	9 659	97	6 010	4	100 932
2016	81 261	8 741	102	5 991	4	96 099
2017	72 537	10 444	108	5 699	18	88 806
2018	66 219	12 837	135	6 380	15	85 586
<b>2019</b>	<b>70 708</b>	<b>14 265</b>	<b>140</b>	<b>8 719</b>	<b>11</b>	<b>93 843</b>

Sumber : Badan Pengelolaan Pajak dan Retribusi Daerah Provinsi Sumatera Utara Kisaran  
Source : Revenue Service of North Sumatra Province, Kisaran

Tabel  
Table

8.1.13

**Jumlah Kecelakaan Lalu Lintas dan Akibatnya yang Tercatat di  
Polres Asahan, 2014 - 2019**  
*Number of Traffic Accidents and Victims Registered in Asahan  
Regency's Police, 2014 – 2019*

Bulan Month	Jumlah Kecelakaan Total Accident	Meninggal Dunia Death (orang/p eople)	Luka-luka Berat Seriously Injurer (orang/p eople)	Luka- luka Ringan Lightly Injurer (orang)	Kerugian Materi Material Damage (000 rp)
(1)	(2)	(3)	(4)	(5)	(7)
2014	375	151	146	363	688 150 000
2015	390	129	223	414	278 467 350
2016	453	139	163	548	1 021 050 000
2017	377	121	86	547	722 650 000
2018	395	108	91	500	576 480 000
<b>2019</b>	<b>522</b>	<b>116</b>	<b>128</b>	<b>658</b>	<b>644 270 000</b>
Januari/January	55	11	17	69	110 620 000
Pebruari/February	38	8	9	55	44 050 000
Maret/March	36	12	9	50	47 000 000
April/April	45	8	8	54	56 200 000
Mei/May	34	7	6	35	23 600 000
Juni/June	37	12	8	56	78 750 000
Juli/July	39	4	15	56	50 950 000
Agustus/August	64	6	13	75	41 600 000
September/September	41	12	6	51	52 000 000
Oktober/October	51	11	12	67	59 450 000
Nopember/November	48	12	19	52	48 250 000
Desember/December	34	13	6	38	31 800 000

Sumber : Satuan Lalu Lintas Polres Asahan  
Source : Traffic Unit of Asahan Regency's Police Department

**Tabel** 8.1.14 **Jumlah Surat Ijin Mengemudi (SIM) yang Dikeluarkan Menurut Kategori, 2019**  
**Table** *Number of Driving License Issued by Category, 2019*

	Bulan Month	Jenis SIM License Type				
		A	AU	B1	B1U	B2
	(1)	(2)	(3)	(4)	(5)	(6)
1.	Januari/January	797	5	98	87	7
2.	Pebruari/February	697	4	74	86	6
3.	Maret/March	707	3	72	73	7
4.	April/April	712	2	92	77	2
5.	Mei/May	787	3	87	91	6
6.	Juni/June	774	3	74	97	5
7.	Juli/July	951	7	125	95	4
8.	Agustus/August	757	2	97	107	8
9.	September/September	777	5	87	90	5
10.	Oktober/October	698	4	90	85	10
11.	Nopember/November	734	3	97	72	7
12.	Desember/December	857	3	68	124	4
<b>Jumlah/Total</b>		<b>9 248</b>	<b>44</b>	<b>1 061</b>	<b>1 084</b>	<b>71</b>

Lanjutan Tabel/*Continued Table 8.1.14*

Bulan <i>Month</i>	Jenis SIM <i>License Type</i>		Jumlah <i>Total</i>
	B2U	C	
(1)	(7)	(8)	(9)
1. Januari/ <i>January</i>	99	1 496	2 589
2. Pebruari/ <i>February</i>	78	1 300	2 245
3. Maret/ <i>March</i>	101	1 265	2 228
4. April/ <i>April</i>	84	1 400	2 369
5. Mei/ <i>May</i>	86	1 366	2 426
6. Juni/ <i>June</i>	91	1 353	2 397
7. Juli/ <i>July</i>	99	1 960	3 241
8. Agustus/ <i>August</i>	93	1 626	2 690
9. September/ <i>September</i>	89	1 759	2 812
10. Oktober/ <i>October</i>	96	1 411	2 394
11. Nopember/ <i>November</i>	70	1 425	2 408
12. Desember/ <i>December</i>	143	1 768	2 967
<b>Jumlah/<i>Total</i></b>	<b>1 129</b>	<b>18 129</b>	<b>30 766</b>

Sumber : Satuan Lalu Lintas Polres Asahan

Source : *Traffic Unit of Asahan Regency's Police Department*

**Tabel** 8.1.15 **Jumlah Surat Ijin Mengemudi (SIM) yang Dikeluarkan Menurut Jenis Kelamin Pemohon, 2019**  
**Table** *Number of Driving Licence Issued by Sex of Applicant, 2019*

	<b>Bulan</b> <i>Month</i>	<b>Laki-laki</b> <i>Male</i>	<b>Perempuan</b> <i>Female</i>	<b>Jumlah</b> <i>Total</i>
	(1)	(2)	(3)	(4)
1.	Januari/ <i>January</i>	2 288	317	2 605
2.	Pebruari/ <i>February</i>	2 003	244	2 247
3.	Maret/ <i>March</i>	1 976	257	2 233
4.	April/ <i>April</i>	2 094	277	2 371
5.	Mei/ <i>May</i>	2 201	228	2 429
6.	Juni/ <i>June</i>	2 163	242	2 405
7.	Juli/ <i>July</i>	2 834	421	3 255
8.	Agustus/ <i>August</i>	2 369	337	2 706
9.	September/ <i>September</i>	2 416	401	2 817
10.	Oktober/ <i>October</i>	2 024	366	2 390
11.	Nopember/ <i>November</i>	2 020	379	2 399
12.	Desember/ <i>December</i>	2 652	314	2 966
	<b>Jumlah/<i>Total</i></b>	<b>27 040</b>	<b>3 783</b>	<b>30 823</b>

Sumber : Satuan Lalu Lintas Polres Asahan

Source : *Traffic Unit of Asahan Regency's Police Department*

**Tabel**  
**Table**

8.1.16

**Jumlah Surat Ijin Mengemudi (SIM) A yang Dikeluarkan Menurut Kategori, 2019**  
**Number of Driving Licences 'A' Issued by Category, 2019**

Bulan Month	Baru New		Perpanjangan Renewel		Hilang/Rusak Lost/Damaged	
	Biasa Regular	Umum General	Biasa Regular	Umum General	Biasa Regular	Umum General
(1)	(2)	(3)	(4)	(5)	(6)	(7)
1. Januari/January	288	4	509	1	9	-
2. Pebruari/February	197	4	500	-	2	2
3. Maret/March	217	2	490	1	2	-
4. April/April	205	1	507	1	-	-
5. Mei/May	232	3	555	-	7	-
6. Juni/June	249	2	525	1	2	-
7. Juli/July	294	6	657	1	2	-
8. Agustus/August	214	1	543	1	-	-
9. September/ September	211	5	566	-	-	-
10. Oktober/October	283	4	415	-	14	1
11. Nopember/November	289	2	445	1	13	-
12. Desember/December	248	2	609	1	10	-
<b>Jumlah/Total</b>	<b>2 927</b>	<b>36</b>	<b>6 321</b>	<b>8</b>	<b>61</b>	<b>3</b>

Sumber : Satuan Lalu Lintas Polres Asahan

Source : Traffic Unit of Asahan Regency's Police Department

**Tabel** 8.1.17 **Jumlah Surat Ijin Mengemudi (SIM) B1 yang Dikeluarkan Menurut Kategori, 2019**  
**Table** *Number of Driving Licences 'B1' Issued by Category, 2019*

Bulan Month	Baru New		Perpanjangan Renewel		Hilang/Rusak Lost/Damaged	
	Biasa Regular	Umum General	Biasa Regular	Umum General	Biasa Regular	Umum General
(1)	(2)	(3)	(4)	(5)	(6)	(7)
1. Januari/January	72	43	27	43	-	-
2. Pebruari/February	50	50	24	36	-	1
3. Maret/March	57	34	15	39	1	-
4. April/April	66	36	26	41	1	-
5. Mei/May	61	33	26	58	1	1
6. Juni/June	58	53	16	44	3	1
7. Juli/July	94	43	31	52	-	-
8. Agustus/August	79	54	18	53	-	-
9. September/September	62	57	25	33	-	-
10. Oktober/October	74	51	16	34	4	1
11. Nopember/November	69	40	28	32	2	2
12. Desember/December	44	45	24	79	3	-
<b>Jumlah/Total</b>	<b>786</b>	<b>539</b>	<b>276</b>	<b>544</b>	<b>15</b>	<b>6</b>

Sumber : Satuan Lalu Lintas Polres Asahan

Source : Traffic Unit of Asahan Regency's Police Department

**Tabel**  
**Table**

8.1.18

**Jumlah Surat Ijin Mengemudi (SIM) B2 yang Dikeluarkan Menurut Kategori, 2019**  
**Number of Driving Licences 'B2' Issued by Category, 2019**

Bulan <i>Month</i>	Baru <i>New</i>		Perpanjangan <i>Renewel</i>		Hilang/Rusak <i>Lost/Damaged</i>	
	Biasa <i>Regular</i>	Umum <i>General</i>	Biasa <i>Regular</i>	Umum <i>General</i>	Biasa <i>Regular</i>	Umum <i>General</i>
(1)	(2)	(3)	(4)	(5)	(6)	(7)
1. Januari/ <i>January</i>	7	34	-	65	-	2
2. Pebruari/ <i>February</i>	5	33	1	45	-	-
3. Maret/ <i>March</i>	3	41	4	60	-	-
4. April/ <i>April</i>	1	27	1	57	-	-
5. Mei/ <i>May</i>	6	26	-	60	-	1
6. Juni/ <i>June</i>	4	37	1	54	-	2
7. Juli/ <i>July</i>	3	48	1	51	-	-
8. Agustus/ <i>August</i>	6	40	2	53	-	-
9. September/ <i>September</i>	4	51	1	38	-	-
10. Oktober/ <i>October</i>	7	37	3	59	-	1
11. Nopember/ <i>November</i>	5	27	2	43	-	1
12. Desember/ <i>December</i>	4	36	-	107	-	3
<b>Jumlah/Total</b>	<b>55</b>	<b>437</b>	<b>16</b>	<b>692</b>	<b>-</b>	<b>10</b>

Sumber : Satuan Lalu Lintas Polres Asahan

Source : *Traffic Unit of Asahan Regency's Police Department*



**Tabel** 8.1.19 **Jumlah Surat Ijin Mengemudi (SIM) C yang Dikeluarkan Menurut Kategori, 2019**  
**Table** *Number of Driving Licences 'C' Issued by Category, 2019*

Bulan Month	Baru New		Perpanjangan Renewel		Hilang/Rusak Lost/Damaged	
	Biasa Regular	Umum General	Biasa Regular	Umum General	Biasa Regular	Umum General
(1)	(2)	(3)	(4)	(5)	(6)	(7)
1. Januari/January	455	-	1 041	-	16	-
2. Pebruari/February	315	-	985	-	4	-
3. Maret/March	332	-	933	-	9	-
4. April/April	403	-	997	-	6	-
5. Mei/May	231	-	1 135	-	9	-
6. Juni/June	337	-	1 016	-	5	-
7. Juli/July	483	-	1 477	-	7	-
8. Agustus/August	437	-	1 189	-	-	-
9. September/September	455	-	1 304	-	-	-
10. Oktober/October	456	-	955	-	33	-
11. Nopember/November	388	-	1 037	-	16	-
12. Desember/December	307	-	1 461	-	22	-
<b>Jumlah/Total</b>	<b>4 599</b>	<b>-</b>	<b>13 530</b>	<b>-</b>	<b>127</b>	<b>-</b>

Sumber : Satuan Lalu Lintas Polres Asahan

Source : Traffic Unit of Asahan Regency's Police Department

**Tabel**  
**Table****8.1.20**

**Daftar Nama Perusahaan Mobil Angkutan (MPU)/ Bus Umum  
Penumpang dan Jumlah Armada Aktif, 2015 -2019**  
**List of Names Public Bus Company and Total Active Unit, 2015 -  
2019**

Nama Perusahaan <i>Name of Company</i>	Jumlah Armada <i>Total Unit</i>				
	2015	2016	2017	2018	2019
(1)	(2)	(3)	(4)	(5)	(6)
1. KPN Makmur (Kota)	3	3	3	15	15
2. CV. Maslab (AKDP)	-	-	-	-	-
3. Gaya Baru (Koperasi)	-	-	-	-	-
4. P.O. Merpati Kencana	1	1	1	1	1
5. P.O. Batu Bara (AKDP)	-	-	-	-	-
6. P.O. Tanjung Tiram (AKDP)	-	-	-	-	-
7. CV. Sitodor Jaya	10	9	9	12	12
8. CV. Putra Asahan	5	7	7	7	7
9. CV. Roda Prima	2	2	2	10	10
10. CV. Sri Mersing	-	-	-	-	-
11. CV. Merpati Tour	6	30	20	30	30
12. POVRI	-	-	-	-	-
13. CV. Indra Sakti	-	-	-	-	-
14. CV. Sri Mersing	-	-	-	12	12
15. CV. Asahan Raya	-	-	-	8	8
16. CV. Yudha Putra	3	4	4	11	11
17. CV. Makmur Jaya	-	-	-	7	7
18. CV. Armada Jaya	10	17	20	10	10
<b>Jumlah/Total</b>	<b>40</b>	<b>73</b>	<b>66</b>	<b>123</b>	<b>123</b>

Sumber : Dinas Perhubungan Kabupaten Asahan

Source : *Transportation Service of Asahan Regency*

## 8.2 Komunikasi

**Tabel** 8.2.1 **Produksi Pos Menurut Jenisnya di Kabupaten Asahan, 2015 – 2019**  
**Table** 8.2.1 **Post Production by Type in Asahan Regency, 2015 - 2019**

Jenis Pos <i>Type of Post</i>	Satuan <i>unit</i>	Tahun <i>Year</i>		
		2015	2016	2017
(1)	(2)	(3)	(4)	(5)
1. Surat Pos				
a. Dalam Negeri				
-Biasa	Lembar	1 698	1 955	14 020
-Tercatat	Lembar	-	-	-
-Kilat biasa	Lembar	-	-	-
-Kilat Khusus	Lembar	80 616	85 208	132 021
-Kilat Tercatat	Lembar	-	-	-
-Facsimile	Lembar	-	-	-
b. Luar Negeri				
-Biasa	Lembar	-	-	-
-Tercatat	Lembar	152	355	255
2. Paket Pos				
a. Dalam Negeri	Kg	47 296	79 258	120 866
b. Luar Negeri	Kg	150	90	356
3. Wesel Pos				
a. Dikirim	Rupiah	15 573 063 394	57 968 429 008	70 495 659 766
b. <i>Dibayar</i>	Rupiah	37 180 879 905	49 815 937 920	30 396 244 251

Lanjutan Tabel/*Continued Table 8.2.1*

Jenis Pos <i>Type of Post</i>	Satuan <i>unit</i>	Tahun <i>Year</i>	
		2018	2019
(1)	(2)	(6)	(7)
1. Surat Pos			
a. Dalam Negeri			
-Biasa	Lembar	24 812	32 255
-Tercatat	Lembar	-	-
-Kilat biasa	Lembar	-	-
-Kilat Khusus	Lembar	14 453	18 789
-Kilat Tercatat	Lembar	-	-
-Facsimile	Lembar	-	-
b. Luar Negeri			
-Biasa	Lembar	-	-
-Tercatat	Lembar	477	627
2. Paket Pos			
a. Dalam Negeri	Kg	118 377	153 890
b. Luar Negeri	Kg	526	684
3. Wesel Pos			
a. Dikirim	Rupiah	66 826 016 404	48 496 530 563
b. Dibayar	Rupiah	25 265 366 429	21 525 293 675

Sumber : PT Pos Indonesia (Persero) Kantor Pos Kisaran

Source : *State Enterprise of Post of Kisaran*

**Tabel** 8.2.2 **Jumlah Tenaga/Karyawan Tiap-Tiap Kantor Pos Di bawah Kantor Pos Pemeriksa Kisaran (orang), 2019**  
**Table** 8.2.2 **Number of Employees Post Office by Region, Under Kisaran's Inspection Post Office (people), 2019**

	Kantor Pos On Line On Line Post Office	Kode Pos Post Code	Jumlah Tenaga/Karyawan Employees	
			Supporting	Delivery
	(1)	(2)	(3)	(4)
1.	Kprk Kisaran	21200	22	7
2.	KP Cabang Sungai Bejangkar	21252	2	1
3.	KP Cabang Tanjung Tiram	21253	1	1
4.	KP Cabang Labuhan Ruku	21254	1	1
5.	KP Cabang Lima Puluh	21255	2	1
6.	KP Cabang Indrapura	21256	2	1
7.	KP Cabang Kuala Tanjung	21257	1	1
8.	KP Cabang Sungai Silau	21261	1	1
9.	KP Cabang BP Mandoge	21262	1	1
10.	KP Cabang Binjai Serbangan	21263	2	1
11.	KP Cabang Meranti	21264	1	1
12.	KP Cabang Simpang Empat	21271	1	1
13.	KP Cabang Air Batu	21272	1	1
14.	KP Cabang Pulau Raja	21273	1	1
15.	KP Cabang Bandar Pulau	21274	1	1
16.	KP Cabang Aek Loba	21275	1	1
17.	KP Cabang Tanjung Balai	21300	4	2
18.	KP Cabang Bagan Asahan	21351	1	1
19.	KP Cabang Sungai Kepayang	21381	1	1
20.	KP Cabang Tanjung Ledong	21475	1	1

Lanjutan Tabel/*Continued Table 8.2.2*

	Kantor Pos On Line <i>On Line Post Office</i>	Kode Pos <i>Post Code</i>	Jumlah Karyawan <i>Employees</i>	
			<i>Supporting</i>	<i>Delivery</i>
	(1)	(2)	(3)	(4)
21.	KP Cabang Kebun Kopi	21657B1	1	1
22.	LE Bunut	21211D1	1	-
23.	LE Sentang	21224D1	-	-
24.	LE Matahalasan	21325D1	-	-
25.	Agen Pos Cokro	21216C1	-	-
26.	Agen Pos Yulia	21229C1	1	-
27.	Agen Pos Kokalum	21257C1	-	-
28.	Agen Pos AKA	21311C1	1	-
29.	Agen Pos PWB	21315C1	1	-
30.	Agen Pos Supiah	21654C1	-	-
31.	Agen Pos AMIN MULTI ADMAJAYA	9842004	1	-
32.	Agen Pos IBNU SURYA	21218C1	-	-
33.	Agen Pos WINDY	21229C2	-	-
<b>Jumlah/Total</b>			<b>54</b>	<b>28</b>

Sumber : PT Pos Indonesia (Persero) Kantor Pos Kisaran

Source : *State Enterprise of Post of Kisaran*

**Tabel** 8.2.3 **Jumlah Kantor Pos On Line Di bawah Kantor Pos Pemeriksa Kisan 21200 (unit), 2019**  
**Table** 8.2.3 **Number of On Line Post Office by Under Kisan's Inspection Post Office (unit), 2019**

	Kantor Pos On Line On Line Post Office	Kode Pos Post Code	Jenis Jaringan Network Type	Keterangan Note
	(1)	(2)	(3)	(4)
1.	Kprk Kisan	21200	V-SAT	Untuk Semua Jenis Layanan
2.	KP Cabang Sungai Bejangkar	21252	V-SAT	Untuk Semua Jenis Layanan
3.	KP Cabang Tanjung Tiram	21253	V-SAT	Untuk Semua Jenis Layanan
4.	KP Cabang Labuhan Ruku	21254	V-SAT	Untuk Semua Jenis Layanan
5.	KP Cabang Lima Puluh	21255	V-SAT	Untuk Semua Jenis Layanan
6.	KP Cabang Indrapura	21256	V-SAT	Untuk Semua Jenis Layanan
7.	KP Cabang Kuala Tanjung	21257	V-SAT	Untuk Semua Jenis Layanan
8.	KP Cabang Sungai Silau	21261	V-SAT	Untuk Semua Jenis Layanan
9.	KP Cabang BP Mandoge	21262	V-SAT	Untuk Semua Jenis Layanan
10.	KP Cabang Binjai Serbangan	21263	V-SAT	Untuk Semua Jenis Layanan
11.	KP Cabang Meranti	21264	V-SAT	Untuk Semua Jenis Layanan
12.	KP Cabang Simpang Empat	21271	V-SAT	Untuk Semua Jenis Layanan
13.	KP Cabang Air Batu	21272	V-SAT	Untuk Semua Jenis Layanan
14.	KP Cabang Pulau Raja	21273	V-SAT	Untuk Semua Jenis Layanan
15.	KP Cabang Bandar Pulau	21274	GPRS	Untuk Semua Jenis Layanan
16.	KP Cabang Aek Loba	21275	GPRS	Untuk Semua Jenis Layanan
17.	KP Cabang Tanjung Balai	21300	V-SAT	Untuk Semua Jenis Layanan
18.	KP Cabang Bagan Asahan	21351	GPRS	Untuk Semua Jenis Layanan
19.	KP Cabang Sungai Kepayang	21381	GPRS	Untuk Semua Jenis Layanan
20.	KP Cabang Tanjung Ledong	21475	GPRS	Untuk Semua Jenis Layanan

Lanjutan Tabel/*Continued Table* 8.2.3

Kantor Pos On Line <i>On Line Post Office</i>	Kode Pos <i>Post Code</i>	Jenis Jaringan <i>Network Type</i>	Keterangan <i>Note</i>
(1)	(2)	(3)	(4)
21. KP Cabang Kebun Kopi	212C101	GPRS	Untuk Semua Jenis Layanan
22. LE Bunut	212C102	GPRS	Untuk Semua Jenis Layanan
23. LE Sentang	212C103	-	-
24. LE Matahalasan	212C104	-	-
25. Agen Pos Cokro	21216C1	-	Untuk Semua Jenis Layanan
26. Agen Pos Yulia	21229C1	GPRS	-
27. Agen Pos Kokalum	21257C1	GPRS	Untuk Semua Jenis Layanan
28. Agen Pos AKA	21311C1	GPRS	Untuk Semua Jenis Layanan
29. Agen Pos PWB	21315C1	GPRS	Untuk Semua Jenis Layanan
30. Agen Pos Supiah	21654C1	-	Untuk Semua Jenis Layanan
31. Agen Pos AMIN MULTI ADMAJAYA	9842004	-	-
32. Agen Pos IBNU SURYA	21218C1	-	-
33. Agen Pos WINDY	21229C2	-	-

Sumber : PT Pos Indonesia (Persero) Kantor Pos Kisaran

Source : *State Enterprise of Post of Kisaran*

Catatan : Agen Pos sudah tidak beroperasi lagi



**Tabel** 8.2.4 **Jumlah Kiriman Standar yang Dikirim dari Masing-Masing Kantor Pos Di bawah Kantor Pos Pemeriksa Kisaran (buah), 2019**  
**Table** **Number of Sended Standard Mail by Type and Post Office by Under Kisaran's Inspection Post Office (unit), 2019**

	Kantor Pos On Line <i>On Line Post Office</i>	Kode Pos <i>Post Code</i>	Kiriman Standar <i>Standar Delivery</i>	
			Surat Biasa <i>Regular Mail</i>	Paket Biasa <i>Regular Pack</i>
	(1)	(2)	(3)	(4)
1.	KPRK Kisaran	21200	8 834	3 561
2.	KP Cabang Sungai Bejangkar	21252	119	21
3.	KP Cabang Tanjung Tiram	21253	78	103
4.	KP Cabang Labuhan Ruku	21254	72	12
5.	KP Cabang Lima Puluh	21255	104	42
6.	KP Cabang Indrapura	21256	156	462
7.	KP Cabang Kuala Tanjung	21257	4 043	111
8.	KP Cabang Sungai Silau	21261	65	26
9.	KP Cabang BP Mandoge	21262	77	217
10.	KP Cabang Binjai Serbangan	21263	390	290
11.	KP Cabang Meranti	21264	72	248
12.	KP Cabang Simpang Empat	21271	68	43
13.	KP Cabang Air Batu	21272	234	102
14.	KP Cabang Pulau Raja	21273	142	60
15.	KP Cabang Bandar Pulau	21274	61	75
16.	KP Cabang Aek Loba	21275	140	58
17.	KP Cabang Tanjung Balai	21300	572	3 556
18.	KP Cabang Bagan Asahan	21351	61	127
19.	KP Cabang Sungai Kepayang	21381	59	406
20.	KP Cabang Tanjung Ledong	21475	35	12
21.	KP Cabang Kebun Kopi	21657B1	471	77

Lanjutan Tabel/*Continued Table* 8.2.4

Kantor Pos On Line <i>On Line Post Office</i>	Kode Pos <i>Post Code</i>	Kiriman Standar <i>Standar Delivery</i>	
		Surat Biasa <i>Regular Mail</i>	Paket Biasa <i>Regular Pack</i>
(1)	(2)	(3)	(4)
22. LE Bunut	21211D1	-	8
23. LE Sentang	21224D1	-	-
24. LE Matahalasan	21325D1	-	-
25. Agen Pos Cokro	21216C1	-	-
26. Agen Pos IBNU SURYA	21218C1	-	-
27. Agen Pos WINDY	21229C2	-	-
28. Agen Pos Yulia	21229C1	-	-
29. Agen Pos Supiah	21654C1	-	-
30. Agen Pos Kokalum	21257C1	-	-
31. Agen Pos AKA	212C105	-	-
32. Agen Pos PWB	21315C1	-	-
<b>Jumlah/Total</b>		<b>15 853</b>	<b>9 617</b>

Sumber : PT Pos Indonesia (Persero) Kantor Pos Kisaran

Source : *State Enterprise of Post of Kisaran*

**Tabel** 8.2.5 **Jumlah Kiriman Standar yang Diterima dari Masing-Masing Kantor Pos Di bawah Kantor Pos Pemeriksa Kisaran (buah), 2019**  
**Table** 8.2.5 **Number of Recorded Standard Mail Accepted by Origin of Sender (unit), 2019**

	Kantor Pos On Line <i>On Line Post Office</i>	Kode Pos <i>Post Code</i>	Kiriman Standar <i>Standar Delivery</i>	
			Surat Biasa <i>Regular Mail</i>	Paket Biasa <i>Regular Pack</i>
	(1)	(2)	(3)	(4)
1.	KPRK Kisaran	21200	257	742
2.	KP Cabang Sungai Bejangkar	21252	35	271
3.	KP Cabang Tanjung Tiram	21253	38	290
4.	KP Cabang Labuhan Ruku	21254	29	108
5.	KP Cabang Lima Puluh	21255	96	89
6.	KP Cabang Indrapura	21256	115	114
7.	KP Cabang Kuala Tanjung	21257	87	110
8.	KP Cabang Sungai Silau	21261	86	65
9.	KP Cabang BP Mandoge	21262	46	87
10.	KP Cabang Binjai Serbangan	21263	32	137
11.	KP Cabang Meranti	21264	31	132
12.	KP Cabang Simpang Empat	21271	43	141
13.	KP Cabang Air Batu	21272	58	110
14.	KP Cabang Pulau Raja	21273	49	215
15.	KP Cabang Bandar Pulau	21274	47	101
16.	KP Cabang Aek Loba	21275	31	123
17.	KP Cabang Tanjung Balai	21300	129	248
18.	KP Cabang Bagan Asahan	21351	32	57
19.	KP Cabang Sungai Kepayang	21381	29	99
20.	KP Cabang Tanjung Ledong	21475	21	92
21.	KP Cabang Kebun Kopi	21657B1	44	93
	<b>Jumlah/Total</b>		<b>1 335</b>	<b>3 424</b>

Sumber : PT Pos Indonesia (Persero) Kantor Pos Kisaran

Source : *State Enterprise of Post of Kisaran*

**Tabel**  
**Table**

8.2.6

**Jumlah Kiriman Prioritas yang Dikirim dari Masing-Masing Kantor Pos Di bawah Kantor Pos Pemeriksa Kisaran (buah), 2019**  
**Number of Sended Proritas by Type and Post Office by Under Kisaran's Inspection Post Office (unit), 2019**

	Kantor Pos On Line <i>On Line Post Office</i>	Kode Pos <i>Post Code</i>	Kiriman Prioritas <i>Priority Delivery</i>	
			Surat Pos Kilat Khusus	Paket Pos Kilat Khusus
	(1)	(2)	(3)	(4)
1.	KPRK Kisaran	21200	78 633	2 215
2.	KP Cabang Sungai Bejangkar	21252	571	158
3.	KP Cabang Tanjung Tiram	21253	759	624
4.	KP Cabang Labuhan Ruku	21254	1 386	653
5.	KP Cabang Lima Puluh	21255	1 291	665
6.	KP Cabang Indrapura	21256	3 236	947
7.	KP Cabang Kuala Tanjung	21257	2 798	519
8.	KP Cabang Sungai Silau	21261	456	294
9.	KP Cabang BP Mandoge	21262	811	554
10.	KP Cabang Binjai Serbangan	21263	509	366
11.	KP Cabang Meranti	21264	274	506
12.	KP Cabang Simpang Empat	21271	1 027	680
13.	KP Cabang Air Batu	21272	904	736
14.	KP Cabang Pulau Raja	21273	983	518
15.	KP Cabang Bandar Pulau	21274	397	546
16.	KP Cabang Aek Loba	21275	425	66
17.	KP Cabang Tanjung Balai	21300	5 243	1 493
18.	KP Cabang Bagan Asahan	21351	981	307
19.	KP Cabang Sungai Kepayang	21381	624	147
20.	KP Cabang Tanjung Ledong	21475	496	269
21.	KP Cabang Kebun Kopi	21657B1	82	455

Lanjutan Tabel/*Continued Table* 8.2.6

Kantor Pos On Line <i>On Line Post Office</i>	Kode Pos <i>Post Code</i>	Kiriman Prioritas <i>Priority Delivery</i>	
		Surat Pos Kilat Khusus	Paket Pos Kilat Khusus
(1)	(2)	(3)	(4)
22. LE Bunut	21211D1	18	36
23. LE Sentang	21224D1	-	-
24. LE Matahalasan	21325D1	-	-
25. Agen Pos Cokro	21216C1	-	-
26. Agen Pos IBNU SURYA	21218C1	-	-
27. Agen Pos WINDY	21229C2	-	-
28. Agen Pos Yulia	21229C1	-	-
29. Agen Pos Supiah	21654C1	-	-
30. Agen Pos Kokalum	21257C1	-	-
31. Agen Pos AKA	212C105	-	-
32. Agen Pos PWB	21315C1	-	-
<b>Jumlah/Total</b>		<b>101 904</b>	<b>12 754</b>

Sumber : PT Pos Indonesia (Persero) Kantor Pos Kisaran

Source : *State Enterprise of Post of Kisaran*

**Tabel**  
**Table****8.2.7**

**Jumlah Kiriman Prioritas yang Diterima dari Masing-Masing Kantor Pos Di bawah Kantor Pos Pemeriksa Kisaran (buah), 2019**  
**Number of Recorded Proritas by Type and Post Office by Under Kisaran's Inspection Post Office (unit), 2019**

	Kantor Pos On Line <i>On Line Post Office</i>	Kode Pos <i>Post Code</i>	Kiriman Prioritas <i>Priority Delivery</i>	
			Surat Pos Kilat Khusus	Paket Pos Kilat Khusus
	(1)	(2)	(3)	(4)
1.	Kprk Kisaran	21200	64 198	27 514
2.	KP Cabang Sungai Bejangkar	21252	3 197	1 371
3.	KP Cabang Tanjung Tiram	21253	3 656	672
4.	KP Cabang Labuhan Ruku	21254	3 955	1 695
5.	KP Cabang Lima Puluh	21255	7 205	3 086
6.	KP Cabang Indrapura	21256	9 938	4 283
7.	KP Cabang Kuala Tanjung	21257	13 704	5 874
8.	KP Cabang Sungai Silau	21261	4 294	1 840
9.	KP Cabang BP Mandoge	21262	4 727	2 025
10.	KP Cabang Binjai Serbangan	21263	3 595	1 540
11.	KP Cabang Meranti	21264	4 556	1 952
12.	KP Cabang Simpang Empat	21271	5 847	2 506
13.	KP Cabang Air Batu	21272	3 158	1 740
14.	KP Cabang Pulau Raja	21273	6 330	2 713
15.	KP Cabang Bandar Pulau	21274	3 998	2 689
16.	KP Cabang Aek Loba	21275	4 193	1 797
17.	KP Cabang Tanjung Balai	21300	28 509	12 238
18.	KP Cabang Bagan Asahan	21351	5 868	2 515
19.	KP Cabang Sungai Kepayang	21381	4 291	1 838
20.	KP Cabang Tanjung Ledong	21475	3 858	2 353
21.	Kp Cabang Kebun Kopi	21657B1	2 071	1 082
	<b>Jumlah/Total</b>		<b>191 148</b>	<b>83 323</b>

Sumber : PT Pos Indonesia (Persero) Kantor Pos Kisaran

Source : *State Enterprise of Post of Kisaran*

**Tabel** 8.2.8 **Jumlah Kiriman Wesel Pos dari Masing-Masing Kantor Pos Di bawah Kantor Pos Pemeriksa Kisaran (rp), 2019**  
**Table** *Number of Dispatch Money Orders by Type and Post Office by Under Kisaran's Inspection Post Office (rp), 2019*

	Kantor Pos On Line <i>On Line Post Office</i>	Kode Pos <i>Post Code</i>	Kiriman Wesel Pos <i>Money Orders Delivery</i>	
			Wesel Pos Prima	Wesel Pos Instan
	(1)	(2)	(3)	(4)
1.	Kprk Kisaran	21200	996	583
2.	KP Cabang Sungai Bejangkar	21252	-	29
3.	KP Cabang Tanjung Tiram	21253	12	137
4.	KP Cabang Labuhan Ruku	21254	26	270
5.	KP Cabang Lima Puluh	21255	1	83
6.	KP Cabang Indrapura	21256	-	161
7.	KP Cabang Kuala Tanjung	21257	6	34
8.	KP Cabang Sungai Silau	21261	6	18
9.	KP Cabang BP Mandoge	21262	9	98
10.	KP Cabang Binjai Serbangan	21263	-	145
11.	KP Cabang Meranti	21264	-	126
12.	KP Cabang Simpang Empat	21271	44	146
13.	KP Cabang Air Batu	21272	-	94
14.	KP Cabang Pulau Raja	21273	5	55
15.	KP Cabang Bandar Pulau	21274	-	57
16.	KP Cabang Aek Loba	21275	-	118
17.	KP Cabang Tanjung Balai	21300	178	294
18.	KP Cabang Bagan Asahan	21351	9	146
19.	KP Cabang Sungai Kepayang	21381	-	36
20.	KP Cabang Tanjung Ledong	21475	-	58
21.	KP Cabang Kebun Kopi	21657B1	7	55
22.	LE Bunut	21211D1	-	-
23.	LE Sentang	21224D1	-	-
24.	LE Matahalasan	21325D1	-	-
<b>Jumlah/Total</b>			<b>1 299</b>	<b>2 743</b>

Lanjutan Tabel/*Continued Table 8.2.8*

	Kantor Pos On Line <i>On Line Post Office</i>	Kode Pos <i>Post Code</i>	Kiriman Wesel Pos <i>Money Orders Delivery</i>	
			Western Union	Wesel Dalam Negeri
	(1)	(2)	(5)	(6)
1.	Kprk Kisaran	21200	134	-
2.	KP Cabang Sungai Bejangkar	21252	-	-
3.	KP Cabang Tanjung Tiram	21253	31	-
4.	KP Cabang Labuhan Ruku	21254	15	-
5.	KP Cabang Lima Puluh	21255	8	-
6.	KP Cabang Indrapura	21256	94	-
7.	KP Cabang Kuala Tanjung	21257	14	-
8.	KP Cabang Sungai Silau	21261	4	-
9.	KP Cabang BP Mandoge	21262	-	-
10.	KP Cabang Binjai Serbangan	21263	12	-
11.	KP Cabang Meranti	21264	6	-
12.	KP Cabang Simpang Empat	21271	15	-
13.	KP Cabang Air Batu	21272	-	-
14.	KP Cabang Pulau Raja	21273	3	-
15.	KP Cabang Bandar Pulau	21274	-	-
16.	KP Cabang Aek Loba	21275	2	-
17.	KP Cabang Tanjung Balai	21300	52	-
18.	KP Cabang Bagan Asahan	21351	4	-
19.	KP Cabang Sungai Kepayang	21381	-	-
20.	KP Cabang Tanjung Ledong	21475	2	-
21.	KP Cabang Kebun Kopi	21657B1	10	-
22.	LE Bunut	21211D1	-	-
23.	LE Sentang	21224D1	-	-
24.	LE Matahalasan	21325D1	-	-
<b>Jumlah/Total</b>			<b>406</b>	<b>-</b>

Sumber : PT Pos Indonesia (Persero) Kantor Pos Kisaran

Source : *State Enterprise of Post of Kisaran*



**Tabel** 8.2.9 **Jumlah Wesel Pos yang Diterima di Masing-Masing Kantor Pos Di bawah Kantor Pos Pemeriksa Kisaran (rp), 2019**  
**Table** **Number of Accepted Money Orders by Type and Post Office by Under Kisaran's Inspection Post Office (rp), 2019**

	Kantor Pos On Line On Line Post Office	Kode Pos Post Code	Kiriman Wesel Pos Money Orders Delivery		
			Wesel Pos Prima	Wesel Pos Instan	Western Union
	(1)	(2)	(3)	(4)	(5)
1.	Kprk Kisaran	21200	624	594	886
2.	KP Cabang Sungai Bejangkar	21252	-	124	59
3.	KP Cabang Tanjung Tiram	21253	12	456	255
4.	KP Cabang Labuhan Ruku	21254	3	267	186
5.	KP Cabang Lima Puluh	21255	2	97	85
6.	KP Cabang Indrapura	21256	-	147	262
7.	KP Cabang Kuala Tanjung	21257	-	11	25
8.	KP Cabang Sungai Silau	21261	-	106	30
9.	KP Cabang BP Mandoge	21262	3	73	17
10.	KP Cabang Binjai Serbangan	21263	-	297	338
11.	KP Cabang Meranti	21264	4	470	100
12.	KP Cabang Simpang Empat	21271	56	267	257
13.	KP Cabang Air Batu	21272	4	276	52
14.	KP Cabang Pulau Raja	21273	1	122	39
15.	KP Cabang Bandar Pulau	21274	-	85	12
16.	KP Cabang Aek Loba	21275	-	95	11
17.	KP Cabang Tanjung Balai	21300	70	357	1 063
18.	KP Cabang Bagan Asahan	21351	-	150	289
19.	KP Cabang Sungai Kepayang	21381	-	142	25
20.	KP Cabang Tanjung Ledong	21475	-	64	31
21.	KP Cabang Kebun Kopi	21657B1B1	-	83	40
22.	LE Bunut	21211D1	-	-	-
23.	LE Sentang	21224D1	-	-	-
24.	LE Matahalasan	21325D1	-	-	-
<b>Jumlah/Total</b>			<b>779</b>	<b>4 283</b>	<b>4 062</b>

Lanjutan Tabel/*Continued Table* 8.2.9

	Kantor Pos On Line <i>On Line Post Office</i>	Kode Pos <i>Post Code</i>	Kiriman Wesel Pos <i>Money Orders Delivery</i>		
			<i>Express Money Order</i>	Wesel Pos Luar Negeri	Wesel Pos Dalam Negeri
	(1)	(2)	(6)	(7)	(8)
1.	Kprk Kisaran	21200	8	12	597
2.	KP Cabang Sungai Bejangkar	21252	-	-	100
3.	KP Cabang Tanjung Tiram	21253	-	-	240
4.	KP Cabang Labuhan Ruku	21254	-	3	209
5.	KP Cabang Lima Puluh	21255	-	-	331
6.	KP Cabang Indrapura	21256	-	-	184
7.	KP Cabang Kuala Tanjung	21257	-	-	176
8.	KP Cabang Sungai Silau	21261	-	-	209
9.	KP Cabang BP Mandoge	21262	-	-	109
10.	KP Cabang Binjai Serbangan	21263	-	1	232
11.	KP Cabang Meranti	21264	-	3	135
12.	KP Cabang Simpang Empat	21271	1	6	155
13.	KP Cabang Air Batu	21272	-	1	140
14.	KP Cabang Pulau Raja	21273	-	-	159
15.	KP Cabang Bandar Pulau	21274	-	1	139
16.	KP Cabang Aek Loba	21275	-	-	132
17.	KP Cabang Tanjung Balai	21300	-	41	27
18.	KP Cabang Bagan Asahan	21351	-	-	114
19.	KP Cabang Sungai Kepayang	21381	-	-	121
20.	KP Cabang Tanjung Ledong	21475	-	-	-
21.	KP Cabang Kebun Kopi	21657B1	-	-	201
22.	LE Bunut	21211D1	-	-	-
23.	LE Sentang	21224D1	-	-	-
24.	LE Matahalasan	21325D1	-	-	-
<b>Jumlah/Total</b>			<b>9</b>	<b>68</b>	<b>3 710</b>

Sumber : PT Pos Indonesia (Persero) Kantor Pos Kisaran

Source : *State Enterprise of Post of Kisaran*



# BAB 9

Chapter

# PERBANKAN, KOPERASI & HARGA-HARGA

Banking, Cooperative, & Prices

## KOPERASI *Cooperative*

ANGGOTA *members*

**37.567**  
ORANG *person*



JUMLAH *Number*

**626** UNIT

SIMPANAN ANGGOTA  
*members savings*

**RP. 516,27**  
MILYAR *billion*

## POSISI KREDIT YANG DIBERIKAN BANK INDONESIA

*Credit Position That Given by Indonesian Bank*

MIKRO *micro*



**RP. 2,91**  
TRILIUN *trillion*

KECIL *small*



**RP. 1,66**  
TRILIUN *trillion*

MENENGAH *medium*



**RP. 0,72**  
TRILIUN *trillion*



**PENJELASAN TEKNIS****TECHNICAL NOTE**

1. **Koperasi** adalah badan hukum yang berdasarkan atas asas kekeluargaan yang anggotanya terdiri dari orang perorangan atau badan hukum dengan tujuan untuk mensejahterakan anggotanya. Umumnya koperasi dikendalikan secara bersama oleh seluruh anggotanya, dimana setiap anggota memiliki hak suara yang sama dalam setiap keputusan yang diambil koperasi.
1. **Cooperative** is a legal entity based on the principle of kinship whose members consist of individuals or legal entities with the aim to welfare its members. Generally the cooperative is jointly controlled by all its members, in which each member has the same voting rights in every decision taken by the cooperative.

**ULASAN****DESCRIPTION**

Tahun 2019 koperasi yang terdaftar mengalami sedikit peningkatan sebesar 1,62 persen dari tahun 2018. Banyaknya koperasi yang terdaftar tahun 2019 adalah 626 unit dengan jumlah anggota 37.567 orang.

*In the year 2019 Number of registered cooperatives increased amount 1,62 percent when compared to the year 2018, that is 626 units with 37.567 members.*

Khusus untuk KUD yang diharapkan menjadi penggerak perekonomian desa pada tahun 2019 yaitu 22 buah. Jumlah tersebut mampu menyerap 882 anggota dengan simpanan anggota sebesar 1,83 milliar rupiah dan volume usaha sebesar 2,22 miliar rupiah.

*KUD Special to the village economy is expected to be driving in the year 2019 that is 22 units. The amount is capable of absorbing 882 members with members' savings amounting to 1,83 billion dollars and business volume amounted to 2,22 billion rupiah.*

Peranan bank dalam menunjang pertumbuhan perekonomian Kabupaten Asahan cukup berarti yaitu untuk mendukung program pemerintah dan memperlancar modal usaha. Tahun 2019 posisi kredit mikro yang telah disalurkan oleh

*Banking contribution in supporting economical growth in Asahan Regency was significant enough, in order to support governmental programs and speed up investment. In 2019, position of microl crediton December that was distributed by*

bank pada Bulan Desember sebesar 2.905.107 juta rupiah, untuk kredit kecil sebesar 1.662.219 juta rupiah dan untuk kredit menengah sebesar 718.522 juta rupiah.

Selain bank dan koperasi, pegadaian merupakan salah satu alternatif lain bagi masyarakat untuk memperoleh kredit atau pinjaman secara cepat dan mudah.

Asuransi Jasa Raharja yang bergerak di bidang pemberian santunan kecelakaan, pada tahun 2019 telah membayarkan santunan kecelakaan sebesar 8,65 miliar rupiah kepada 462 korban/ahli waris kecelakaan yang terdiri dari 363 korban luka-luka dan 99 korban meninggal dunia.

Rata-rata harga kebutuhan pokok di kota kisanan selama tahun 2018 adalah sebagai berikut: untuk komoditas beras, rata-rata harga untuk 3 jenis kualitas adalah sebesar Rp 11.778,- dengan harga tertinggi sebesar Rp 12.792,- untuk kualitas ramos dan harga terendah untuk kualitas C4 dan Ir.64 dengan harga masing-masing sebesar Rp 11.375,- dan Rp. 11.167,-. Untuk harga minyak goreng curah rata-rata harga selama tahun 2018 sebesar Rp.10.050,-, minyak goreng bimoli rata-rata sebesar Rp 14.958,-. Harga gula pasir curah selama tahun 2018 rata-rata sebesar Rp.11.542 dan untuk komoditas minyak tanah, rata-rata harga sebesar Rp. 10.000.

*banks as much as 2.905.107 million rupiahs, small credit was 1.662.219 million rupiahs and medium credit was 718.522 million rupiahs.*

*Besides banks and cooperatives, State Owned Company Pawnshop was an alternative for public to get credit allowance in easy and quick way.*

*Insurance of Jasa Raharja moves in accident service insurance. In 2019 it paid compensation as much as 8,65 billion rupiahs to 462 victims/heirs which comprising of 363 injured and 99 death.*

*The average prices of main goods in the kisanan city during 2018 are as follows: for rice commodities, the average price for the 3 types of quality is amounted Rp 11.778,- at a price of Rp 12.792,- for the highest quality and lowest price ramos for C4 and Ir.64 quality at a price of Rp 11.375,- and Rp 11.167,-. For the price of cooking oil average price for the year 2018 amounted to Rp 10.050,- cooking oil (bimoli) average of Rp 14.958,-. Sugar prices during 2018 an average of Rp 11.542,- and kerosene for commodities, the average price of Rp 10.000,-.*

**Tabel** 9.1 **Jumlah Koperasi Menurut Jenis dan Kecamatan (unit), 2019**  
**Table** 9.1 **Number of Cooperatives by Type and District (unit), 2019**

Kecamatan <i>District</i>	Jenis Koperasi <i>Type of Cooperative</i>							
	KUD	Kop. Tan	Kop. Bun	Kop. Ter nak	Kop. Nel	Koppo ntren	Kop. Kar	Kop. Perika nan
(1)	(2)	(3)	(4)	(5)	(6)	(7)	(8)	(9)
1. B. P. Mandoge	2	10	1	-	-	-	3	-
2. Bandar Pulau	3	3	-	-	-	-	-	-
3. Aek Songsongan	-	-	-	-	-	-	1	-
4. Rahuning	-	-	-	-	-	-	1	-
5. Pulau Rakyat	2	7	-	1	-	-	2	-
6. Aek Kuasan	1	6	1	-	-	-	1	-
7. Aek Ledong	-	3	-	-	-	-	-	-
8. Sei Kepayang	1	15	1	-	-	-	-	-
9. Sei Kepayang Barat	-	4	-	-	2	-	-	-
10. Sei Kepayang Timur	-	1	-	-	-	-	-	-
11. Tanjung Balai	1	3	-	-	8	-	-	-
12. Simpang Empat	-	5	-	-	-	-	3	-
13. Teluk Dalam	1	1	-	-	-	-	5	-
14. Air Batu	2	2	-	-	-	3	4	1
15. Sei Dadap	1	2	-	-	-	1	-	-
16. Buntu Pane	2	1	-	-	-	-	-	-
17. Tinggi Raja	-	2	-	-	-	-	-	-
18. Setia Janji	1	2	-	-	-	-	-	-
19. Meranti	1	7	-	-	-	-	-	-
20. Pulo Bandring	-	1	-	-	-	-	-	-
21. Rawang Panca Arga	1	6	-	-	-	-	1	-
22. Air Joman	2	3	-	-	-	1	-	-
23. Silau Laut	1	3	-	1	1	-	-	-
24. Kisaran Barat	-	-	-	-	-	1	11	1
25. Kisaran Timur	-	2	-	-	-	1	6	-
<b>Asahan</b>	<b>22</b>	<b>89</b>	<b>3</b>	<b>2</b>	<b>11</b>	<b>7</b>	<b>38</b>	<b>2</b>



Lanjutan Tabel/Continued Table 9.1

Kecamatan <i>District</i>	Jenis Koperasi <i>Type of Cooperative</i>							
	Kop. AD	Kop. Pol	KSU	Kop. Pas	KSP	Kop. Angkt Darat	KPN	Kop. Produ sen
(1)	(9)	(10)	(11)	(12)	(13)	(14)	(15)	(16)
1. B. P. Mandoge	-	-	4	-	1	-	1	-
2. Bandar Pulau	-	-	9	-	-	-	-	-
3. Aek Songsongan	-	-	3	-	-	-	-	-
4. Rahuning	-	-	-	-	-	-	-	-
5. Pulau Rakyat	-	-	6	-	1	-	2	-
6. Aek Kuasan	-	-	3	-	-	-	-	-
7. Aek Ledong	-	-	2	-	-	-	-	-
8. Sei Kepayang	-	-	2	1	-	-	2	-
9. Sei Kepayang Barat	-	-	1	-	-	-	-	1
10. Sei Kepayang Timur	-	-	-	-	-	-	-	-
11. Tanjung Balai	-	-	3	-	-	1	1	1
12. Simpang Empat	-	-	-	-	-	-	3	-
13. Teluk Dalam	-	-	-	-	-	-	-	-
14. Air Batu	-	-	11	3	2	-	1	-
15. Sei Dadap	-	-	3	-	1	-	1	1
16. Buntu Pane	-	-	2	-	1	-	1	1
17. Tinggi Raja	-	-	2	-	-	-	-	-
18. Setia Janji	-	-	-	-	-	-	-	-
19. Meranti	-	-	4	-	-	-	1	-
20. Pulo Bandring	-	-	1	-	-	-	-	-
21. Rawang Panca Arga	-	-	1	-	-	-	-	-
22. Air Joman	-	-	6	-	1	-	1	-
23. Silau Laut	-	-	1	-	-	-	-	-
24. Kisaran Barat	1	-	50	4	5	5	16	-
25. Kisaran Timur	1	2	37	2	4	-	13	-
<b>Asahan</b>	<b>2</b>	<b>2</b>	<b>151</b>	<b>10</b>	<b>16</b>	<b>6</b>	<b>43</b>	<b>4</b>

Lanjutan Tabel/*Continued Table 9.1*

Kecamatan <i>District</i>	Jenis Koperasi <i>Type of Cooperative</i>							Jumlah <i>Total</i>
	Kop. Wan	Kop. Kon sumen	Kop. Vete ran	Kop. Pepa bri	Kopma	KJKS	Lain- Lain	
(1)	(17)	(18)	(19)	(20)	(21)	(22)	(23)	(24)
1. B. P. Mandoge	-	1	-	-	-	2	-	25
2. Bandar Pulau	-	-	-	-	-	1	4	20
3. Aek Songsongan	1	-	-	-	-	-	7	12
4. Rahuning	-	-	-	-	-	-	1	2
5. Pulau Rakyat	-	-	-	-	-	-	3	24
6. Aek Kuasan	-	1	-	-	-	2	3	18
7. Aek Ledong	-	-	-	-	-	1	1	7
8. Sei Kepayang	-	1	-	-	-	1	6	30
9. Sei Kepayang Barat	-	-	-	-	-	1	-	9
10. Sei Kepayang Timur	-	-	-	-	-	-	-	1
11. Tanjung Balai	1	-	-	-	-	2	2	23
12. Simpang Empat	1	-	-	-	-	9	4	25
13. Teluk Dalam	-	-	-	-	-	3	-	10
14. Air Batu	1	-	-	-	-	5	1	36
15. Sei Dadap	-	1	-	-	-	2	8	21
16. Buntu Pane	1	-	-	-	-	1	2	12
17. Tinggi Raja	-	-	-	-	-	5	1	10
18. Setia Janji	1	-	-	-	-	1	1	6
19. Meranti	-	-	-	-	-	2	1	16
20. Pulo Bandring	1	-	-	-	-	7	1	11
21. Rawang Panca Arga	-	1	-	-	-	3	-	13
22. Air Joman	1	-	-	-	-	5	5	25
23. Silau Laut	1	-	-	-	-	4	6	18
24. Kisaran Barat	4	1	-	-	2	14	28	143
25. Kisaran Timur	4	2	1	1	-	12	21	109
<b>Asahan</b>	<b>17</b>	<b>8</b>	<b>1</b>	<b>1</b>	<b>2</b>	<b>83</b>	<b>106</b>	<b>626</b>

Sumber : Dinas Koperasi dan Perdagangan Kabupaten Asahan

Source : *Cooperative and Trade of Asahan Regency*

**Tabel** 9.2 **Jumlah Anggota Koperasi Menurut Jenis dan Kecamatan (orang), 2019**  
**Table** 9.2 **Number of Cooperative's Members by Type and District (person), 2019**

	Kecamatan <i>District</i>	Jenis Koperasi <i>Type of Cooperative</i>								
		KUD	Kop. Tan	Kop. Bun	Kop Ternak	Kop Nel	Koppo ntren	Kop.Ka r	Kop. AD	Kop. Perikanan
	(1)	(2)	(3)	(4)	(5)	(6)	(7)	(8)	(8)	(9)
1.	B. P. Mandoge	42	10	20	-	-	-	401	-	-
2.	Bandar Pulau	40	29	-	-	-	-	-	-	-
3.	Aek Songsongan	95	-	-	-	-	-	-	-	-
4.	Rahuning	-	-	-	-	-	-	63	-	-
5.	Pulau Rakyat	44	34	-	34	-	-	1078	-	-
6.	Aek Kuasan	40	149	20	-	-	-	1578	-	-
7.	Aek Ledong	-	57	-	-	-	-	-	-	-
8.	Sei Kepayang	20	134	21	-	-	-	-	-	-
9.	Sei Kepayang Barat	-	200	-	-	20	-	-	-	-
10.	Sei Kepayang Timur	-	20	-	-	-	-	-	-	-
11.	Tanjung Balai	20	60	-	-	175	-	-	-	-
12.	Simpang Empat	56	38	-	-	-	-	98	-	-
13.	Teluk Dalam	20	20	-	-	-	-	100	-	-
14.	Air Batu	25	40	-	-	-	225	1798	-	41
15.	Sei Dadap	42	55	-	-	-	34	-	-	-
16.	Buntu Pane	8	11	-	-	-	-	-	-	-
17.	Tinggi Raja	20	20	-	-	-	-	-	-	-
18.	Setia Janji	118	50	-	-	-	-	-	-	-
19.	Meranti	41	92	-	-	-	-	-	-	-
20.	Pulo Bandring	-	20	-	-	-	-	-	-	-
21.	Rawang Panca Arga	20	10	-	-	-	-	-	-	-
22.	Air Joman	197	22	-	-	-	20	-	-	-
23.	Silau Laut	34	60	-	20	23	-	-	-	-
24.	Kisaran Barat	-	-	-	-	-	20	165	790	20
25.	Kisaran Timur	-	120	-	-	-	20	68	879	-
	<b>Asahan</b>	<b>882</b>	<b>1251</b>	<b>61</b>	<b>54</b>	<b>218</b>	<b>319</b>	<b>5 349</b>	<b>1669</b>	<b>61</b>

Lanjutan Tabel/*Continued Table 9.2*

Kecamatan <i>District</i>	Jenis Koperasi <i>Type of Cooperative</i>							
	Kop. Pol	KSU	KSP	Kop. Angkt Darat	KPN	Kop. Wan	Kop. Konsu men	Kop. Produ sen
(1)	(10)	(11)	(12)	(13)	(14)	(15)	(16)	(17)
1. B. P. Mandoge	-	102	35	-	193	-	20	-
2. Bandar Pulau	-	120	-	-	-	-	-	-
3. Aek Songsongan	-	26	-	-	-	35	-	-
4. Rahuning	-	-	-	-	-	-	-	-
5. Pulau Rakyat	-	47	-	-	60	-	-	-
6. Aek Kuasan	-	270	-	-	-	-	-	-
7. Aek Ledong	-	55	-	-	-	-	-	-
8. Sei Kepayang	-	40	-	-	40	-	-	-
9. Sei Kepayang Barat	-	34	-	-	-	-	-	-
10. Sei Kepayang Timur	-	-	-	-	-	-	-	-
11. Tanjung Balai	-	80	-	20	135	20	-	20
12. Simpang Empat	-	103	-	-	820	23	-	-
13. Teluk Dalam	-	-	-	-	-	-	-	-
14. Air Batu	-	82	56	-	20	23	-	-
15. Sei Dadap	-	57	45	-	-	-	-	20
16. Buntu Pane	-	92	21	-	342	11	-	-
17. Tinggi Raja	-	41	-	-	-	-	-	-
18. Setia Janji	-	-	-	-	-	25	-	-
19. Meranti	-	85	-	-	349	-	-	-
20. Pulo Bandring	-	12	-	-	-	22	-	-
21. Rawang Panca Arga	-	-	-	-	-	-	-	-
22. Air Joman	-	124	60	-	275	20	-	-
23. Silau Laut	-	20	-	-	-	20	-	-
24. Kisaran Barat	-	419	7 562	60	4 027	150	-	-
25. Kisaran Timur	701	312	24	1 385	1 451	50	-	-
<b>Asahan</b>	<b>701</b>	<b>2 121</b>	<b>7 803</b>	<b>1 465</b>	<b>7 712</b>	<b>399</b>	<b>20</b>	<b>40</b>

Lanjutan Tabel/Continued Table 9.2

Kecamatan <i>District</i>	Jenis Koperasi <i>Type of Cooperative</i>					Jumlah <i>Total</i>
	Kop. Veteran	Kop. Pepabri	Kopma	KJKS	Lain- Lain	
(1)	(18)	(19)	(20)	(21)	(22)	(23)
1. B. P. Mandoge	-	-	-	21	118	962
2. Bandar Pulau	-	-	-	35	20	244
3. Aek Songsongan	-	-	-	-	140	296
4. Rahuning	-	-	-	-	20	83
5. Pulau Rakyat	-	-	-	-	1 406	2 703
6. Aek Kuasan	-	-	-	145	40	2 242
7. Aek Ledong	-	-	-	23	34	169
8. Sei Kepayang	-	-	-	33	100	388
9. Sei Kepayang Barat	-	-	-	64	-	318
10. Sei Kepayang Timur	-	-	-	-	-	20
11. Tanjung Balai	-	-	-	200	80	810
12. Simpang Empat	-	-	-	546	23	1 707
13. Teluk Dalam	-	-	-	35	-	175
14. Air Batu	-	-	-	106	40	2 456
15. Sei Dadap	-	-	-	59	60	372
16. Buntu Pane	-	-	-	38	162	685
17. Tinggi Raja	-	-	-	130	20	231
18. Setia Janji	-	-	-	20	20	233
19. Meranti	-	-	-	40	20	627
20. Pulo Bandring	-	-	-	171	20	245
21. Rawang Panca Arga	-	-	-	97	-	127
22. Air Joman	-	-	-	21	60	799
23. Silau Laut	-	-	-	84	140	401
24. Kisaran Barat	-	-	40	120	754	14 127
25. Kisaran Timur	38	31	-	168	1 900	7 147
<b>Asahan</b>	<b>38</b>	<b>31</b>	<b>40</b>	<b>2 156</b>	<b>5 177</b>	<b>37 567</b>

Sumber : Dinas Koperasi dan Perdagangan Kabupaten Asahan

Source : *Cooperative and Trade of Asahan Regency*

Tabel  
Table

9.3

**Jumlah Simpanan Anggota Koperasi Menurut Jenis dan Kecamatan (000 rp), 2019**  
***Value of Cooperative Members Savings by Type and District (000 rp), 2019***

Kecamatan <i>District</i>	Jenis Koperasi <i>Type of Cooperative</i>			
	KUD	Koperasi Pertanian	Koperasi Perkebunan	Koperasi Nelayan
(1)	(2)	(3)	(4)	(5)
1. B. P. Mandoge	1 094 905,75	15 000,00	-	-
2. Bandar Pulau	-	38 480,00	-	-
3. Aek Songsongan	100 000,00	-	-	-
4. Rahuning	-	75 000,00	-	-
5. Pulau Rakyat	-	-	-	-
6. Aek Kuasan	-	-	-	-
7. Aek Ledong	-	32 000,00	-	-
8. Sei Kepayang	-	17 000,00	15 000,00	-
9. Sei Kepayang Barat	-	-	-	-
10. Sei Kepayang Timur	-	-	-	25 000,00
11. Tanjung Balai	-	-	-	45 000,00
12. Simpang Empat	-	-	-	-
13. Teluk Dalam	-	-	-	-
14. Air Batu	219 105,79	-	-	-
15. Sei Dadap	112 999,26	-	-	-
16. Buntu Pane	-	-	-	-
17. Tinggi Raja	-	-	-	-
18. Setia Janji	98 191,82	-	-	-
19. Meranti	-	-	-	-
20. Pulo Bandring	-	-	-	-
21. Rawang Panca Arga	-	-	-	-
22. Air Joman	203 517,10	-	-	25 000,00
23. Silau Laut	-	-	-	-
24. Kisaran Barat	-	-	-	-
25. Kisaran Timur	-	-	-	-
<b>Asahan</b>	<b>1 828 719,72</b>	<b>177 480,00</b>	<b>15 000,00</b>	<b>95 000,00</b>

Lanjutan Tabel/Continued Table 9.3

Kecamatan <i>District</i>	Jenis Koperasi <i>Type of Cooperative</i>			
	Koperasi Pesantren	Koperasi Karyawan	Koperasi AD	Koperasi Pol.
(1)	(6)	(7)	(8)	(9)
1. B. P. Mandoge	-	15 000,00	-	-
2. Bandar Pulau	-	-	-	-
3. Aek Songsongan	-	-	-	-
4. Rahuning	-	-	-	-
5. Pulau Rakyat	-	595 533,24	-	-
6. Aek Kuasan	-	3 827 746,06	-	-
7. Aek Ledong	-	-	-	-
8. Sei Kepayang	-	-	-	-
9. Sei Kepayang Barat	-	-	-	-
10. Sei Kepayang Timur	-	-	-	-
11. Tanjung Balai	-	-	-	-
12. Simpang Empat	-	206 216,46	-	-
13. Teluk Dalam	-	-	-	-
14. Air Batu	5 865,00	381 287 133,67	-	-
15. Sei Dadap	-	-	-	-
16. Buntu Pane	-	-	-	-
17. Tinggi Raja	-	-	-	-
18. Setia Janji	-	-	-	-
19. Meranti	-	-	-	-
20. Pulo Bandring	-	-	-	-
21. Rawang Panca Arga	-	-	-	-
22. Air Joman	-	-	-	-
23. Silau Laut	-	-	-	-
24. Kisaran Barat	-	-	2 943 791,47	-
25. Kisaran Timur	-	150 612,00	17 000,00	6 012 070,87
<b>Asahan</b>	<b>5 865,00</b>	<b>386 082 241,43</b>	<b>2 960 791,47</b>	<b>6 012 070,87</b>

Lanjutan Tabel/*Continued Table 9.3*

Kecamatan <i>District</i>	Jenis Koperasi <i>Type of Cooperative</i>			
	KSU	KSP	Kop. Angk. Darat	KPN
(1)	(10)	(11)	(12)	(13)
1. B. P. Mandoge	-	35 000,00	-	2 113 939,81
2. Bandar Pulau	41 500,00	-	-	-
3. Aek Songsongan	7 100,00	-	-	-
4. Rahuning	-	-	-	-
5. Pulau Rakyat	54 077,00	-	-	-
6. Aek Kuasan	90 576,08	-	-	-
7. Aek Ledong	-	-	-	-
8. Sei Kepayang	-	-	-	-
9. Sei Kepayang Barat	-	-	-	-
10. Sei Kepayang Timur	-	-	-	-
11. Tanjung Balai	-	-	-	1 724 229,16
12. Simpang Empat	-	-	-	6 506 768,04
13. Teluk Dalam	-	-	-	-
14. Air Batu	150 217,98	-	-	-
15. Sei Dadap	-	48 486,42	-	-
16. Buntu Pane	17 000,00	-	-	4 910 975,72
17. Tinggi Raja	-	-	-	-
18. Setia Janji	-	-	-	-
19. Meranti	50 000,00	-	-	4 815 437,54
20. Pulo Bandring	-	-	-	-
21. Rawang Panca Arga	-	-	-	-
22. Air Joman	-	-	-	2 493 400,69
23. Silau Laut	-	-	-	-
24. Kisaran Barat	1 346 509,80	28 562 382,96	-	21 616 546,93
25. Kisaran Timur	286 321,05	123 477,96	2 038 141 157	25 492 442,76
<b>Asahan</b>	<b>2 043 301,91</b>	<b>28 769 347,34</b>	<b>2 038 141 157</b>	<b>69 673 740,65</b>



Lanjutan Tabel/Continued Table 9.3

Kecamatan <i>District</i>	Jenis Koperasi <i>Type of Cooperative</i>			
	Koperasi Wanita	Koperasi Konsumen	Koperasi Produsen	Koperasi Veteran
(1)	(14)	(15)	(16)	(17)
1. B. P. Mandoge	-	15 000,00	-	-
2. Bandar Pulau	-	-	-	-
3. Aek Songsongan	-	-	-	-
4. Rahuning	-	-	-	-
5. Pulau Rakyat	-	-	-	-
6. Aek Kuasan	-	-	-	-
7. Aek Ledong	-	-	-	-
8. Sei Kepayang	-	-	15 000,00	-
9. Sei Kepayang Barat	-	-	30 000,00	-
10. Sei Kepayang Timur	-	-	-	-
11. Tanjung Balai	-	-	15 000,00	-
12. Simpang Empat	10 889,00	-	-	-
13. Teluk Dalam	-	-	-	-
14. Air Batu	-	-	-	-
15. Sei Dadap	-	15 000,00	-	-
16. Buntu Pane	-	-	-	-
17. Tinggi Raja	-	-	-	-
18. Setia Janji	-	-	-	-
19. Meranti	-	15 000,00	-	-
20. Pulo Bandring	79 600,00	-	-	-
21. Rawang Panca Arga	-	-	-	-
22. Air Joman	-	-	-	-
23. Silau Laut	-	-	-	-
24. Kisaran Barat	1 308 403,00	15 000,00	-	-
25. Kisaran Timur	25 581,80	-	-	213 565,59
<b>Asahan</b>	<b>1 424 473,80</b>	<b>60 000,00</b>	<b>60 000,00</b>	<b>213 565,59</b>

Lanjutan Tabel/*Continued Table 9.3*

Kecamatan <i>District</i>	Jenis Koperasi <i>Type of Cooperative</i>			Jumlah <i>Total</i>
	Koperasi Pepabri	KJKS	Lain-lain <i>Others</i>	
(1)	(19)	(20)	(21)	(22)
1. B. P. Mandoge	-	-	137 375,00	3 426 220,56
2. Bandar Pulau	-	15 000,00	-	94 980,00
3. Aek Songsongan	-	-	-	107 100,00
4. Rahuning	-	-	-	75 000,00
5. Pulau Rakyat	-	-	5 621 224,43	6 270 834,67
6. Aek Kuasan	-	12 480,00	-	3 930 802,14
7. Aek Ledong	-	-	-	32 000,00
8. Sei Kepayang	-	5 400,00	-	52 400,00
9. Sei Kepayang Barat	-	-	-	30 000,00
10. Sei Kepayang Timur	-	-	-	25 000,00
11. Tanjung Balai	-	103 046,00	-	1 887 275,16
12. Simpang Empat	-	119 891,05	-	6 843 764,55
13. Teluk Dalam	-	15 000,00	-	15 000,00
14. Air Batu	-	58 809,55	15 000,00	381 721 131,99
15. Sei Dadap	-	44 700,37	15 000,00	236 186,05
16. Buntu Pane	-	5 300,00	285 477,94	5 218 753,66
17. Tinggi Raja	-	42 000,00	-	42 000,00
18. Setia Janji	-	-	-	98 191,82
19. Meranti	-	5 200,00	-	4 885 637,54
20. Pulo Bandring	-	1 623,24	-	81 223,24
21. Rawang Panca Arga	-	279 301,13	-	279 301,13
22. Air Joman	-	-	30 000,00	2 751 917,79
23. Silau Laut	-	15 000,00	30 000,00	45 000,00
24. Kisaran Barat	-	32 234,50	1 096 788,20	56 921 656,86
25. Kisaran Timur	91 445,78	152 250,00	6 594 806,14	41 197 715,11
<b>Asahan</b>	<b>91 445,78</b>	<b>907 235,84</b>	<b>13 810 671,71</b>	<b>516 269 092,27</b>

Sumber : Dinas Koperasi dan Perdagangan Kabupaten Asahan

Source : *Cooperative and Trade of Asahan Regency*

**Tabel 9.4** Volume Usaha Koperasi Menurut Jenis dan Kecamatan (000 rp), 2019  
**Table 9.4** Volume of Cooperative's Working by Type and District (000 rp), 2019

	Kecamatan <i>District</i>	Jenis Koperasi <i>Type of Cooperative</i>			
		KUD	Kop. Nelayan	Kop. Pontren	Kop. Karyawan
	(1)	(2)	(3)	(4)	(5)
1.	B. P. Mandoge	1 418 212,76	-	-	30 000,00
2.	Bandar Pulau	-	-	-	-
3.	Aek Songsongan	16 671,23	-	-	-
4.	Rahuning	-	-	-	-
5.	Pulau Rakyat	-	-	-	-
6.	Aek Kuasan	-	-	-	7 793 282,67
7.	Aek Ledong	-	-	-	-
8.	Sei Kepayang	54 475,00	-	-	-
9.	Sei Kepayang Barat	-	-	-	-
10.	Sei Kepayang Timur	-	20 000,00	-	-
11.	Tanjung Balai	-	1 400 000,00	-	-
12.	Simpang Empat	-	-	-	158 704,63
13.	Teluk Dalam	-	-	-	155 804,63
14.	Air Batu	16 953,63	-	84 625,00	1 572 213,55
15.	Sei Dadap	605 166,26	-	-	-
16.	Buntu Pane	-	-	-	-
17.	Tinggi Raja	-	-	-	-
18.	Setia Janji	57 925,40	-	-	-
19.	Meranti	-	-	-	-
20.	Pulo Bandring	-	-	-	-
21.	Rawang Panca Arga	-	-	-	-
22.	Air Joman	50 000,00	25 000,00	-	-
23.	Silau Laut	-	-	-	-
24.	Kisaran Barat	-	-	-	-
25.	Kisaran Timur	-	-	-	51 975,35
	<b>Asahan</b>	<b>2 219 404,27</b>	<b>1 445 000,00</b>	<b>84 625,00</b>	<b>9 761 980,83</b>

Lanjutan Tabel/*Continued Table 9.4*

Kecamatan <i>District</i>	Jenis Koperasi <i>Type of Cooperative</i>		
	Kop. AD	Kop. Kepolisian	KSU
(1)	(6)	(7)	(8)
1. B. P. Mandoge	-	-	-
2. Bandar Pulau	-	-	-
3. Aek Songsongan	-	-	50 500,00
4. Rahuning	-	-	-
5. Pulau Rakyat	-	-	160 778,00
6. Aek Kuasan	-	-	266 897,00
7. Aek Ledong	-	-	-
8. Sei Kepayang	-	-	-
9. Sei Kepayang Barat	-	-	-
10. Sei Kepayang Timur	-	-	-
11. Tanjung Balai	-	-	-
12. Simpang Empat	-	-	-
13. Teluk Dalam	-	-	-
14. Air Batu	54 445,25	-	176 377,83
15. Sei Dadap	-	-	-
16. Buntu Pane	-	-	56 500,00
17. Tinggi Raja	-	-	-
18. Setia Janji	-	-	-
19. Meranti	-	-	-
20. Pulo Bandring	-	-	-
21. Rawang Panca Arga	-	-	-
22. Air Joman	-	-	-
23. Silau Laut	-	-	-
24. Kisaran Barat	3 166 791,94	-	1 041 189,67
25. Kisaran Timur	-	682 967,62	943 815,63
<b>Asahan</b>	<b>3 221 237,19</b>	<b>682 967,62</b>	<b>2 696 058,12</b>

Lanjutan Tabel/Continued Table 9.4

Kecamatan <i>District</i>	Jenis Koperasi <i>Type of Cooperative</i>			
	KPN	Koperasi Wanita	Koperasi Konsumen	KSP
(1)	(9)	(10)	(11)	(12)
1. B. P. Mandoge	5 688 042,98	-	-	-
2. Bandar Pulau	-	-	-	-
3. Aek Songsongan	-	-	-	-
4. Rahuning	-	-	-	-
5. Pulau Rakyat	-	-	-	-
6. Aek Kuasan	-	-	-	-
7. Aek Ledong	-	-	-	-
8. Sei Kepayang	-	-	-	-
9. Sei Kepayang Barat	-	-	-	-
10. Sei Kepayang Timur	-	-	-	-
11. Tanjung Balai	-	-	-	-
12. Simpang Empat	9 723 264,80	39 000,00	-	-
13. Teluk Dalam	-	-	-	-
14. Air Batu	-	-	-	-
15. Sei Dadap	-	-	-	-
16. Buntu Pane	1 998 117,05	-	-	-
17. Tinggi Raja	-	-	-	-
18. Setia Janji	-	-	-	-
19. Meranti	5 634 973,83	-	-	-
20. Pulo Bandring	-	50 600,00	-	-
21. Rawang Panca Arga	-	-	-	-
22. Air Joman	7 586 723,05	-	-	-
23. Silau Laut	-	-	-	-
24. Kisaran Barat	49 262 921,28	-	36 000,00	6 038 106,04
25. Kisaran Timur	25 869 277,23	20 620,00	-	349 895,83
<b>Asahan</b>	<b>105 763 320,21</b>	<b>110 220,00</b>	<b>86 000,00</b>	<b>6 683 862,57</b>

Lanjutan Tabel/*Continued Table 9.4*

Kecamatan <i>District</i>	Jenis Koperasi <i>Type of Cooperative</i>		
	Koperasi Veteran	Koperasi Pepabri	Koperasi Produsen
(1)	(13)	(14)	(15)
1. B. P. Mandoge	-	-	-
2. Bandar Pulau	-	-	-
3. Aek Songsongan	-	-	-
4. Rahuning	-	-	-
5. Pulau Rakyat	-	-	-
6. Aek Kuasan	-	-	-
7. Aek Ledong	-	-	-
8. Sei Kepayang	-	-	-
9. Sei Kepayang Barat	-	-	-
10. Sei Kepayang Timur	-	-	-
11. Tanjung Balai	-	-	55 000,00
12. Simpang Empat	-	-	-
13. Teluk Dalam	-	-	-
14. Air Batu	-	-	-
15. Sei Dadap	-	-	-
16. Buntu Pane	-	-	30 000,00
17. Tinggi Raja	-	-	-
18. Setia Janji	-	-	-
19. Meranti	-	-	-
20. Pulo Bandring	-	-	-
21. Rawang Panca Arga	-	-	-
22. Air Joman	-	-	-
23. Silau Laut	-	-	-
24. Kisaran Barat	98 890,50	-	-
25. Kisaran Timur	150 035,00	45 900	-
<b>Asahan</b>	<b>248 925,50</b>	<b>45 900</b>	<b>85 000,00</b>

Lanjutan Tabel/Continued Table 9.4

Kecamatan <i>District</i>	Jenis Koperasi <i>Type of Cooperative</i>			Jumlah <i>Total</i>
	Kop. Perikanan	KJKS	Lain-lain <i>Others</i>	
(1)	(16)	(17)	(18)	(19)
1. B. P. Mandoge	-	-	-	7 186 255,74
2. Bandar Pulau	-	10 550,00	-	10 550,00
3. Aek Songsongan	-	-	-	67 171,23
4. Rahuning	-	-	-	-
5. Pulau Rakyat	-	-	2 192 650,00	2 353 428,00
6. Aek Kuasan	-	-	-	8 060 179,67
7. Aek Ledong	-	-	-	-
8. Sei Kepayang	-	-	-	54 475,00
9. Sei Kepayang Barat	-	-	-	-
10. Sei Kepayang Timur	-	-	-	20 000,00
11. Tanjung Balai	-	164 677,15	-	1 619 677,15
12. Simpang Empat	-	248 400,00	-	10 169 369,43
13. Teluk Dalam	-	6 208,00	-	162 012,63
14. Air Batu	36 000,00	125 815,05	-	2 066 430,31
15. Sei Dadap	-	100 023,35	-	1 001 050,30
16. Buntu Pane	-	-	478 703,67	2 563 320,72
17. Tinggi Raja	-	20 500,00	-	20 500,00
18. Setia Janji	-	-	-	57 925,40
19. Meranti	-	-	-	5 634 973,83
20. Pulo Bandring	-	-	-	50 600,00
21. Rawang Panca Arga	-	3 650 000,00	-	3 650 000,00
22. Air Joman	-	-	-	7 661 723,05
23. Silau Laut	-	-	-	-
24. Kisaran Barat	28 000,00	2 197,50	1 714 388,97	61 388 485,88
25. Kisaran Timur	-	101 900,00	6 985 057,50	35 201 444,15
<b>Asahan</b>	<b>64 000,00</b>	<b>4 430 271,05</b>	<b>1 370 800,14</b>	<b>148 999 572,48</b>

Sumber : Dinas Koperasi dan Perdagangan Kabupaten Asahan

Source : *Cooperative and Trade of Asahan Regency*

**Tabel**  
**Table**

9.5

**Posisi Kredit Mikro, Kecil dan Menengah yang Diberikan Bank Umum Menurut Sebaran Plafond Kredit (juta rp), 2019**  
***Micro, Small and Medium Credit Position That Given by Public Bank by Credit Ceiling Spread (million rp), 2019***

<b>Bulan</b> <b>Month</b>	<b>Mikro</b> <b>Micro</b>	<b>Kecil</b> <b>Small</b>	<b>Menengah</b> <b>Medium</b>
(1)	(2)	(3)	(4)
1. Januari/ <i>January</i>	2 533 090	1 331 498	696 449
2. Pebruari/ <i>February</i>	2 600 308	1 383 476	706 500
3. Maret/ <i>March</i>	2 669 349	1 430 994	713 199
4. April/ <i>April</i>	2 694 185	1 461 500	719 863
5. Mei/ <i>May</i>	2 736 058	1 514 699	723 429
6. Juni/ <i>June</i>	2 746 035	1 525 494	726 160
7. Juli/ <i>July</i>	2 758 256	1 541 200	730 657
8. Agustus/ <i>August</i>	2 775 969	1 563 877	718 465
9. September/ <i>September</i>	2 833 894	1 589 791	721 935
10. Oktober/ <i>October</i>	2 866 104	1 621 593	720 678
11. Nopember/ <i>November</i>	2 879 938	1 639 613	722 350
12. Desember/ <i>December</i>	2 905 107	1 662 219	718 522

Sumber : Bank Indonesia Cabang Medan

Source : *Bank Indonesia Medan Branch*



**Tabel**  
**Table**

9.6

**Posisi Penghimpunan Dana Rupiah dan Valuta Asing (juta rp),  
2019**  
**Outstanding Fund Position in Rupiah and Foreign Exchange  
(million rp), 2019**

	<b>Bulan</b> <b>Month</b>	<b>Giro</b> <b>Giro</b>	<b>Tabungan</b> <b>Saving</b>
	(1)	(2)	(3)
1.	Januari/January	895 465	2 758 663
2.	Pebruari/February	496 911	2 796 707
3.	Maret/March	685 179	2 759 657
4.	April/April	537 544	2 771 663
5.	Mei/May	461 825	2 847 632
6.	Juni/June	506 374	2 834 078
7.	Juli/July	551 934	2 871 063
8.	Agustus/August	549 503	2 866 552
9.	September/September	613 666	2 929 732
10.	Oktober/October	587 365	2 932 215
11.	Nopember/November	558 826	2 945 259
12.	Desember/December	363 174	3 061 531

Sumber : Bank Indonesia Cabang Medan

Source : Bank Indonesia Medan Branch

Lanjutan Tabel/*Continued Table 9.6*

<b>Bulan Month</b>	<b>Simpanan Berjangka Time Deposit</b>	<b>Jumlah Dana Total Found</b>
(1)	(4)	(5)
1. Januari/ <i>January</i>	5 507 919	9 162 047
2. Pebruari/ <i>February</i>	6 024 952	9 318 570
3. Maret/ <i>March</i>	6 508 826	9 953 662
4. April/ <i>April</i>	6 612 783	9 921 990
5. Mei/ <i>May</i>	5 725 153	9 034 609
6. Juni/ <i>June</i>	5 314 329	8 654 781
7. Juli/ <i>July</i>	6 240 099	9 663 096
8. Agustus/ <i>August</i>	5 907 977	9 324 031
9. September/ <i>September</i>	7 056 172	10 599 569
10. Oktober/ <i>October</i>	7 675 793	11 195 373
11. Nopember/ <i>November</i>	6 258 535	9 762 620
12. Desember/ <i>December</i>	6 087 362	9 512 067

Sumber : Bank Indonesia Cabang Medan

Source : *Bank Indonesia Medan Branch*

**Tabel** 9.7 **Nilai Transaksi pada Perum Pegadaian Kisaran (rp), 2019**  
**Table** 9.7 **Value of Transaction in Kisaran's State Owned Company Pawnshop Service (rp), 2019**

Bulan Month	Nilai Barang Jaminan Value of Deposits	Nilai Kredit yang Diberikan Credit Value	Pelunasan Paying Off	Lelang Auction
(1)	(2)	(3)	(4)	(5)
1. Januari/January	16 841 887 000	13 473 510 000	7 195 490 000	343 550 000
2. Pebruari/February	14 568 912 000	11 655 130 000	6 109 450 000	322 390 000
3. Maret/March	17 190 900 000	13 752 720 000	7 773 060 000	493 008 000
4. April/April	16 332 512 000	13 066 010 000	7 426 340 000	332 160 000
5. Mei/May	16 142 812 000	12 914 250 000	9 396 610 000	521 510 000
6. Juni/June	13 576 125 000	10 860 900 000	6 265 730 000	317 510 000
7. Juli/July	17 773 337 000	14 218 670 000	7 459 100 000	337 271 000
8. Agustus/August	17 739 275 000	14 191 420 000	7 961 350 000	279 830 000
9. September/September	15 945 137 000	12 756 110 000	7 602 730 000	309 050 000
10. Oktober/October	17 239 925 000	13 791 940 000	7 811 370 000	211 599 000
11. Nopember/November	16 830 487 000	13 464 390 000	7 907 990 000	259 990 000
12. Desember/December	17 176 075 000	13 740 860 000	9 634 550 000	241 300 000
<b>Jumlah/Total</b>	<b>197 357 384 000</b>	<b>157 885 910 000</b>	<b>92 543 770 000</b>	<b>3 969 168 000</b>

Sumber : PT. Pegadaian (Persero) Cabang Kisaran

Source : State Owned Company of Pawnshop Service in Kisaran

**Tabel  
Table****9.8 Posisi Asuransi Jasa Raharja Cabang Kisaran, 2019  
Position of Compulsory Accident Insurance Branch Kisaran,  
2019**

Bulan Month	Jumlah Kendaraan yang Membayar Number of Vehicles paid		Jumlah Korban Kecelakaan Number of Accident Victims (jiwa/people)			Jumlah Santunan yg Dibayarkan Compenection Paid (rp)
	Roda 2	Roda 4	Luka-luka Wounded	Meni nggal Death	Jumlah Total	
(1)	(2)	(3)	(4)	(5)	(6)	(7)
1. Januari/January	5 980	2 875	19	8	27	592 492 309
2. Pebruari/February	5 044	2 532	29	5	34	630 653 267
3. Maret/March	5 758	2 605	28	11	39	814 382 833
4. April/April	5 605	2 538	24	8	32	649 294 766
5. Mei/May	5 762	2 209	32	6	38	644 339 850
6. Juni/June	4 515	1 610	24	9	33	747 737 074
7. Juli/July	6 758	2 283	40	4	44	534 247 753
8. Agustus/August	5 912	2 011	34	5	39	609 957 970
9. September/September	5 943	1 894	32	8	40	808 841 150
10. Oktober/October	5 584	1 922	40	13	53	1 045 536 434
11. Nopember/November	4 758	1 760	37	13	50	967 540 211
12. Desember/December	5 819	2 209	24	9	33	607 014 269
<b>Jumlah/ Total</b>	<b>67 438</b>	<b>26 448</b>	<b>363</b>	<b>99</b>	<b>462</b>	<b>8 652 037 886</b>

Sumber : PT. Jasa Raharja (Persero) Perwakilan Kisaran  
Source : Jasa Raharja Insurance Company Branch Kisaran

**Tabel** 9.9 **Jumlah Peserta Asuransi Jiwa dan Asuransi yang Direalisasikan Menurut Jenisnya pada Asuransi Bumi Putera KRU Kisaran, 2019**  
**Table** 9.9 **Number of Customers of Life Insurance and Actual Insurance by Type in Bumi Putra Insurance Company Unit Kisaran, 2019**

Jens Asuransi <i>Type of Insurance</i>	Jumlah Peserta <i>Number of Customers</i> (jiwa/ <i>people</i> )	Asuransi yang Direalisa- sikan Actual <i>Insurance</i> (kasus/ <i>case</i> )	Premi <i>Premi</i>	
			US Dollar	Rupiah
(1)	(2)	(3)	(4)	(5)
1. Dwi Guna Prima	926	50	-	-
2. Tahapan Prima	56	-	-	-
3. Dana Prima	-	-	-	-
4. Aneka Guna Prima	57	-	-	-
5. Seumur Hidup Prima	308	5	-	-
6. Beasiswa Berencana	-	-	-	-
7. Dana Bahagia	197	-	-	-
8. Swadana	75	-	-	-
9. Permata	370	5	-	-
10. Mitra Pelangi	-	-	-	-
11. Dwiguna Std. US.\$	-	-	13	-
12. Jaminan Keluarga	-	-	-	-
13. Endowment Cash Plan	-	-	-	-
14. Mitra Cerdas	1 851	10	-	-
15. Mitra Beasiswa Berencana	617	-	-	-
16. Mitra Permata	308	-	-	-
17. Mitra Smart	185	-	-	-
18. Ekawaktu Ideal	370	5	-	-
19. Mitra Guru	740	-	-	-
20. Mitra Exellen	-	-	-	-
21. Mitra Poesaka	99	-	-	-
<b>Jumlah/ Total</b>	<b>6 172</b>	<b>2 750 000 000</b>	<b>14 987</b>	<b>5 854 688 380</b>

Sumber : Asuransi Bumiputera Kantor Rayon Utama Kisaran  
 Source : *Bumiputra Insurance Unit Kisaran*

**Tabel** 9.10 **Jumlah Pelayanan Peserta Askes Menurut Jenis Pelayanan, Kasus, Biaya dan Unit Cost, 2019**  
**Table** 9.10 **Number of State Owned Company Health Insurance Services by Type of Service, Case, Cost and Cost Unit, 2019**

	Jenis Pelayanan <i>Type of Service</i>	Kasus <i>Case</i>	Biaya yang Dibayarkan <i>Payed Cost</i> (rp)	Unit Cost <i>Cost Unit</i> (rp)
	(1)	(2)	(3)	(4)
1.	Rawat Jalan Tingkat Pertama (RJTP) First Degree of Hots treatment	5 191 929	31 744 452 611	6 114
a.	Kapitasi	5 191 929	31 744 452 611	6 114
b.	Non Kapitasi	-	-	-
2.	Rawat Inap Tingkat Pertama First Degree of Hospital Treatment	3 777	1 555 775 000	411 908
3.	Rawat Jalan Tingkat Lanjutan RSUD HAMS Kisaran Advance Degree of Home Hospital Treatment at Kisaran's General Hospital	84 168	19 035 353 700	226 159
4.	Rawat Inap Tingkat Lanjutan RSUD HAMS Kisaran Advance Degree of Hospital Treatment at Kisaran's General Hospital	6 815	23 145 649 100	3 396 280
5.	Operasi RSU Kisaran Medical Surgery at Kisaran's General Hospital	Sudah 1 paket dengan RJTL		
6.	Persalinan di RSU Kisaran Giving Birth at Kisaran's General Hospital	Sudah 1 paket dengan RJTL		
7.	Persalinan Bidan Giving Birth Helped by Midwife	1 948	1 363 900 000	700 000
a.	Persalinan oleh Bidan	1 945	1 361 500 000	700 000
b.	Persalinan oleh Dokter	2	1 600 000	800 000

Lanjutan Tabel/*Continued Table 9.10*

Jenis Pelayanan <i>Type of Service</i>	Kasus <i>Case</i>	Biaya yang Dibayarkan <i>Payed Cost</i> (rp)	Unit Cost <i>Cost Unit</i> (rp)
(1)	(2)	(3)	(4)
8. Kaca Mata <i>Spectacles</i>	5 760	2 800 815 000	486 253
9. Prothesa Gigi <i>Tooth Prothese</i>	-	-	-
10. <i>Intra Oculair Lens (IOL)</i>		Sudah 1 paket dengan RJTL	
11. Pelayanan Medis Lainnya <i>Others Medical Service</i> :			
a. Alat Bantu Dengar			
b. Darah <i>Blood</i>		Sudah 1 paket dengan RJTL	
c. Implant			
d. CT Scan			
e. Klaim Khusus <i>Specially Claim</i>			
12. Pelayanan Obat : <i>Medicine Service</i>			
a. Obat rawat jalan tk. lanjutan <i>Medicine for Advance Degree of Home Treatment</i>		Sudah 1 paket dengan RJTL	
b. Obat rawat inap tk. Lanjutan <i>Medicine for Advance Degree of Treatment</i>		Sudah 1 paket dengan RJTL	

Sumber : BPJS (Badan Penyelenggara Jaminan Sosial) Kesehatan  
Kantor Cabang Tanjung Balai

Source : BPJS Service in Tanjung Balai

**Tabel**  
**Table**

9.11

**Jumlah Peserta Asuransi Kesehatan (Askes) Menurut Jenis Peserta (jiwa), 2019**  
**Number of Health Insurance's Customer by Type (people), 2019**

<b>Jenis Peserta</b>		<b>Jumlah</b>
<b>Type of Customers</b>		<b>Total</b>
(1)		(2)
1.	APBN (PBI)	835 174
2.	APBD KAB/KOTA	122 061
3.	APBD PROVINSI	79 149
4.	POLRI	15 239
5.	TNI	
6.	PNS EKS ASKES	97 055
7.	PEGAWAI SWASTA	179 208
8.	BUMD/BUMN	4 865
9.	PPNPN	8 152
10.	MANDIRI (PBPU)	262 626
11.	Penerima Pensiun Swasta (Bukan Pekarja)	19 393
12.	Penerima Pensiun Eks Askes	
13.	Perintis Kemerdekaan/ <i>Independence Pioneer</i>	8
14.	Veteran/ <i>Veteran</i>	688
15.	Pemberi Kerja & Investor	308
<b>Jumlah/ Total</b>		<b>1 623 926</b>

Sumber : BPJS (Badan Penyelenggara Jaminan Sosial) Kesehatan  
Kantor Cabang Tanjung Balai

Source : BPJS Service in Tanjung Balai



**Tabel** 9.12 **Jumlah Peserta Asuransi Kesehatan (Askes) Beserta Tanggungan (jiwa), 2017-2019**  
**Table** *Number of Health Insurance's Customer and Guarantee (people), 2017-2019*

Jenis Peserta <i>Type of Customers</i>	Tahun <i>Year</i>		
	2017	2018	2019
(1)	(4)	(5)	(6)
A. Peserta Sosial <i>Sosial Customer's</i>	-	-	-
B. Peserta Komersial <i>Commercial Customer's</i>	-	-	-
C. Peserta Program Jamkesmas/ Peserta Gelandangan, Pengemis & Anak Terlantar <i>Jamkesmas Customer's/ Homeless, Begger &amp; Neglected child customer's</i>	262 402	233 911	-

Sumber : BPJS (Badan Penyelenggara Jaminan Sosial) Kesehatan  
Kantor Cabang Tanjung Balai  
Source : BPJS Service in Tanjung Balai

Tabel  
Table

9.13

**Rasio Bangunan ber-IMB per Satuan Bangunan Menurut  
Kecamatan di Kabupaten Asahan, 2015 – 2019**  
*Building Ratio of IMB per Unit Building by District in Asahan  
Regency, 2015 - 2019*

	Kecamatan <i>District</i>	Tahun <i>Year</i>				
		2015	2016	2017	2018	2019
	(1)	(2)	(3)	(4)	(5)	(6)
1.	B. P. Mandoge	5	10	30	8	11
2.	Bandar Pulau	-	-	1	1	7
3.	Aek Songsongan	14	4	3	3	5
4.	Rahuning	4	14	8	28	7
5.	Pulau Rakyat	7	3	11	8	5
6.	Aek Kuasan	18	3	10	9	12
7.	Aek Ledong	8	4	7	11	22
8.	Sei Kepayang	10	-	1	-	6
9.	Sei Kepayang Barat	4	4	-	-	5
10.	Sei Kepayang Timur	-	1	-	1	3
11.	Tanjung Balai	7	1	-	2	4
12.	Simpang Empat	11	16	15	23	18
13.	Teluk Dalam	2	2	11	25	7
14.	Air Batu	21	18	52	20	22
15.	Sei Dadap	-	5	9	12	6
16.	Buntu Pane	2	7	13	2	13
17.	Tinggi Raja	1	-	5	4	1
18.	Setia Janji	2	1	1	7	1
19.	Meranti	3	3	9	6	8
20.	Pulo Bandring	1	6	6	10	4
21.	Rawang Panca Arga	-	-	5	4	9
22.	Air Joman	10	11	18	14	23
23.	Silau Laut	2	-	-	3	1
24.	Kisaran Barat	82	52	104	56	85
25.	Kisaran Timur	119	118	81	81	98
	<b>Asahan</b>	<b>333</b>	<b>283</b>	<b>400</b>	<b>338</b>	<b>383</b>

Sumber : Dinas Penanaman Modal dan Pelayanan Perizinan Terpadu Satu Pintu Kabupaten Asahan  
Source : *Licensing Management Board and Investment Asahan Regency*

**Tabel** 9.14 **Jumlah Usaha Perizinan di Kabupaten Asahan, 2015 – 2019**  
**Table** 9.14 **Number of Enterprises Asahan District Licensing in Asahan Regency, 2015- 2019**

	Uraian	Tahun Year				
		2015	2016	2017	2018	2019
	(1)	(2)	(3)	(4)	(5)	(6)
1.	Izin Mendirikan Bangunan	333	283	400	338	383
2.	Izin Usaha Angkutan Umum	7	8	19	6	-
3.	Izin Usaha Jasa Konstruksi	85	92	63	73	89
4.	Izin Usaha Galian C	-	-	-	-	-
5.	Izin Usaha Perdagangan	1 004	823	647	423	4
<b>Jumlah/ Total</b>		<b>1 429</b>	<b>1 206</b>	<b>1 129</b>	<b>840</b>	<b>476</b>

Sumber : Dinas Penanaman Modal dan Pelayanan Perizinan Terpadu Satu Pintu Kabupaten Asahan  
 Source : Licensing Management Board and Investment Asahan Regency

**Tabel**  
**Table** 9.15 **Jumlah Investor PMDN/PMA Menurut Sektor Ekonomi di Kabupaten Asahan, 2015 - 2019**  
*Number of Investor Domestic/ Foreign Investment by Sector Economy in Asahan Regency, 2015 - 2019*

	Sektor Ekonomi <i>Economy Sector</i>	Tahun <i>Year</i>				
		2015	2016	2017	2018	2019
	(1)	(2)	(3)	(4)	(5)	(6)
1.	Pertanian	10	10	10	11	16
2.	Pertambangan dan Penggalian	-	-	-	-	-
3.	Industri Pengolahan	11	13	14	14	23
4.	Listrik, Gas & Air Minum	-	1	2	2	5
5.	Bangunan	-	-	-	-	-
6.	Perdagangan, Hotel & Restoran	-	-	-	-	1
7.	Pengangkutan dan Komunikasi	1	1	1	1	1
8.	Keuangan, Sewa & Jasa Perusahaan	-	-	-	-	-
9.	Jasa-Jasa	-	-	-	-	-
<b>Jumlah/ Total</b>		<b>22</b>	<b>25</b>	<b>27</b>	<b>28</b>	<b>46</b>

Sumber : Dinas Penanaman Modal dan Pelayanan Perizinan Terpadu Satu Pintu Kabupaten Asahan  
Source : *Licensing Management Board and Investment Asahan Regency*

**Tabel 9.16** Rata-Rata Harga Beberapa Bahan Pokok di Pasar Pulau Rakyat, Kecamatan Pulau Rakyat (rp), 2019  
**Table** *Average Prices of Several Main Goods at Pulau Rakyat Market, Pulau Rakyat Sub-District (rp), 2019*

	Komoditi <i>Commodity</i>	Satuan <i>Unit</i>	Bulan <i>Month</i>			
			Jan	Feb	Mar	Apr
	(1)	(2)	(3)	(4)	(5)	(6)
1.	Beras C4	Kg	10 500	11 000	12 000	12 000
2.	Beras Ir. 64	Kg	11 000	11 000	12 000	12 000
3.	Beras Ramos	Kg	12 000	11 000	13 000	13 000
4.	Ikan Asin Teri No. 1	Kg	88 000	70 000	70 000	70 000
5.	Ikan Asin Teri No. 2	Kg	78 000	50 000	50 000	50 000
6.	Ikan Asin Teri No. 3	Kg	60 000	30 000	30 000	25 000
7.	Minyak Goreng Curah	Liter	9 000	8 300	8 700	8 700
8.	Minyak Goreng Bimoli	Liter	15 000	14 000	14 000	14 000
9.	Gula Pasir Curah	Kg	11 500	10 500	11 000	11 000
10.	Garam Hancur	250 Gram	3 000	3 000	3 000	3 000
11.	Minyak Tanah	Liter	10 000	10 000	10 000	10 000
12.	Sabun Cuci 'Telepon'	Batang	2 000	2 000	2 000	2 000
13.	Kain Batik Mandala	Helai	62 000	65 000	65 000	65 000
14.	Kain Batik Manggala	Helai	35 000	35 000	35 000	35 000
15.	Emas 22 Karat ( 70% )	Gram	454 545	450 000	450 000	450 000
16.	Emas 24 Karat ( 97% )	Gram	515 151	535 000	535 000	535 000

Lanjutan Tabel/*Continued Table 9.16*

	Komoditi <i>Commodity</i>	Satuan <i>Unit</i>	Bulan <i>Month</i>			
			Mei	Juni	Juli	Agt
	(1)	(2)	(7)	(8)	(9)	(10)
1.	Beras C4	Kg	12 000	12 000	12 000	12 000
2.	Beras Ir. 64	Kg	10 500	10 500	10 500	10 500
3.	Beras Ramos	Kg	12 500	12 500	12 500	12 500
4.	Ikan Asin Teri No. 1	Kg	70 000	70 000	70 000	70 000
5.	Ikan Asin Teri No. 2	Kg	50 000	50 000	50 000	50 000
6.	Ikan Asin Teri No. 3	Kg	25 000	25 000	25 000	25 000
7.	Minyak Goreng Curah	Liter	8 700	9 500	9 500	9 500
8.	Minyak Goreng Bimoli	Liter	14 000	14 000	14 000	14 000
9.	Gula Pasir Curah	Kg	12 500	12 500	12 500	12 000
10.	Garam Hancur	250 Gram	3 000	3 000	3 000	3 000
11.	Minyak Tanah	Liter	10 000	10 000	10 000	10 000
12.	Sabun Cuci 'Telepon'	Batang	2000	2000	2000	2000
13.	Kain Batik Mandala	Helai	65 000	65 000	65 000	65 000
14.	Kain Batik Manggala	Helai	35 000	35 000	35 000	35 000
15.	Emas 22 Karat ( 70% )	Gram	450 000	450 000	450 000	495 000
16.	Emas 24 Karat ( 97% )	Gram	535 000	535 000	535 000	600 000

Lanjutan Tabel/Continued Table 9.16

Komoditi Commodity	Satuan Unit	Bulan Month				Rata-rata
		Sep	Okt	Nov	Des	
(1)	(2)	(11)	(12)	(13)	(14)	(15)
1. Beras C4	Kg	12 000	12 000	12 000	12 000	11 792
2. Beras Ir. 64	Kg	10 500	10 500	10 500	10 500	10 833
3. Beras Ramos	Kg	12 500	12 500	12 500	12 500	12 417
4. Ikan Asin Teri No. 1	Kg	70 000	70 000	70 000	70 000	71 500
5. Ikan Asin Teri No. 2	Kg	50 000	50 000	50 000	50 000	52 333
6. Ikan Asin Teri No. 3	Kg	25 000	25 000	25 000	25 000	28 750
7. Minyak Goreng Curah	Liter	9000	9000	9 500	9 500	9 075
8. Minyak Goreng Bimoli	Liter	14 000	14 000	14 000	14 000	14 083
9. Gula Pasir Curah	Kg	12 000	12 000	12 500	12 000	11 833
10. Garam Hancur	250 gr	3 000	3 000	3 000	3 000	3 000
11. Minyak Tanah	Liter	10 000	10 000	10 000	10 000	10 000
12. Sabun Cuci 'Telepon'	Batang	2000	2000	2000	2000	2 000
13. Kain Batik Mandala	Helai	65 000	65 000	65 000	65 000	64 750
14. Kain Batik Manggala	Helai	35 000	35 000	35 000	35 000	35 000
15. Emas 22 Karat ( 70% )	Gram	495 000	495 000	495 000	495 000	469 129
16. Emas 24 Karat ( 97% )	Gram	600 000	600 000	610 000	610 000	562 096

Sumber : Badan Pusat Statistik Kabupaten Asahan  
 Source : BPS-Statistics of Asahan Regency

**Tabel** 9.17 **Rata-Rata Harga Beberapa Bahan Pokok di Pasar Simpang Empat, Kecamatan Simpang Empat (Rp), 2019**  
**Table** 9.17 **Average Prices of Several Main Goods at Simpang Empat Market, Simpang Empat Sub-District (Rp), 2019**

	Komoditi <i>Commodity</i>	Satuan <i>Unit</i>	Bulan / <i>Month</i>			
			Jan	Feb	Mar	Apr
	(1)	(2)	(3)	(4)	(5)	(6)
1.	Beras C4	Kg	11 000	11 000	11 500	11 500
2.	Beras Ir. 64	Kg	11 000	11 000	11 500	11 500
3.	Ikan Asin Teri No. 1	Kg	150 000	140 000	120 000	110 000
4.	Ikan Asin Teri No. 2	Kg	80 000	75 000	80 000	75 000
5.	Ikan Asin Teri No. 3	Kg	60 000	60 000	60 000	60 000
6.	Minyak Goreng Curah	Liter	8 740	8 800	9 000	9 000
7.	Gula Pasir Curah	Kg	11 500	12 000	12 000	12 000
8.	Minyak Tanah	Liter	3 000	3 000	3 000	3 000
9.	Sabun Cuci 'Telepon'	Batang	10 000	10 000	10 000	10 000
10.	Kain Batik Mandala	Helai	2 000	2 000	2 000	2 000



Lanjutan Tabel/Continued Table 9.17

	Komoditi Commodity	Satuan Unit	Bulan/ Month			
			Mei	Juni	Juli	Agt
	(1)	(2)	(7)	(8)	(9)	(10)
1.	Beras C4	Kg	11 500	11 500	11 500	11 500
2.	Beras Ir. 64	Kg	11 500	11 500	11 500	11 500
3.	Ikan Asin Teri No. 1	Kg	115 000	115 000	115 000	110 000
4.	Ikan Asin Teri No. 2	Kg	80 000	80 000	80 000	75 000
5.	Ikan Asin Teri No. 3	Kg	60 000	60 000	60 000	60 000
6.	Minyak Goreng Curah	Liter	9 000	9 000	9 000	9 000
7.	Gula Pasir Curah	Kg	12 000	12 000	13 000	13 000
8.	Garam Halus Dolphin	250 Gram	3 000	3 000	3 000	3 000
9.	Minyak Tanah	Liter	10 000	10 000	10 000	11 000
10.	Sabun Cuci 'Telepon'	Batang	2 000	2 000	2 000	2 000
11.	Kain Batik Mandala	Helai	70 000	70 000	70 000	70 000

Lanjutan Tabel/*Continued Table 9.17*

Komoditi <i>Commodity</i>	Satuan <i>Unit</i>	Bulan / <i>Month</i>			
		Sep	Okt	Nov	Des
(1)	(2)	(11)	(12)	(13)	(14)
1. Beras C4	Kg	11 500	11 500	11 500	11 500
2. Beras Ir. 64	Kg	11 500	11 500	11 500	11 500
3. Ikan Asin Teri No. 1	Kg	110 000	110 000	110 000	110 000
4. Ikan Asin Teri No. 2	Kg	75 000	80 000	80 000	80 000
5. Ikan Asin Teri No. 3	Kg	60 000	60 000	60 000	60 000
6. Minyak Goreng Curah	Liter	9 500	9 500	9 500	10 000
7. Gula Pasir Curah	Kg	14 000	14 000	14 000	14 000
8. Garam Halus Dolphin	250 Gram	3 000	3 000	3 000	3 000
9. Minyak Tanah	Liter	11 000	11 000	11 000	11 000
10. Sabun Cuci 'Telepon'	Batang	2 000	2 000	2 000	2 000
11. Kain Batik Mandala	Helai	70 000	70 000	70 000	70 000

Sumber : Badan Pusat Statistik Kabupaten Asahan  
 Source : BPS-Statistics of Asahan Regency

**Tabel** 9.18 **Harga Eceran Beberapa Bahan Bangunan di Pasar Pulau Rakyat (rp), 2019**  
**Table** 9.18 **Retail Prices of Several Construction Materials at Pulau Rakyat Market (rp), 2019**

	Komoditi Commodity	Satuan Unit	Bulan Month			
			Jan	Peb	Mar	Apr
	(1)	(2)	(3)	(4)	(5)	(6)
1.	Batu Bata Sedang	Buah	520	500	490	490
2.	Kayu					
	Papan (20x20x400)cm					
	◆ Sembarang	lembar	108 000	108 000	108 000	108 000
3.	Semen					
	◆ Tiga Roda	50 kg	52 000	52 000	52 000	52 000
	◆ Andalas	50 kg	52 000	52 000	52 000	52 000
4.	Seng					
	◆ Plat Angsa 7 Kaki	lembar	58 000	58 000	58 000	58 000
	◆ Gelombang 7 Kaki	lembar	51 000	51 000	51 000	51 000
5.	Cat Tembok Putih 5 Kg					
	◆ Veotex	5 Kg	150 000	150 000	150 000	150 000
	◆ Avitex	5 Kg	185 000	185 000	185 000	185 000
6.	Pasir Halus/Pasang	M <sup>3</sup>				
7.	Keramik					
	◆ Mulia KW I, 30x30 cm	lembar	58 000	55 000	55 000	55 000
	◆ Super Itali KW I, 30x30 cm	lembar	55 000	55 000	55 000	55 000

Lanjutan Tabel/*Continued Table 9.18*

Komoditi <i>Commodity</i>	Satuan <i>Unit</i>	Bulan <i>Month</i>			
		Mei	Juni	Juli	Agt
(1)	(2)	(3)	(4)	(5)	(6)
1. Batu Bata Sedang	Buah	490	490	490	490
2. Kayu					
Papan (20x20x400) cm					
♦ Sembarang	lembar	108 000	108 000	108 000	108 000
3. Semen					
♦ Tiga Roda	50 kg	52 000	52 000	52 000	52 000
♦ Andalas	50 kg	52 000	52 000	52 000	52 000
4. Seng					
♦ Plat Angsa 7 Kaki	lembar	58 000	58 000	58 000	58 000
♦ Gelombang 7 Kaki	lembar	51 000	51 000	51 000	51 000
5. Cat Tembok Putih 5 Kg					
♦ Veotex	5 Kg	150 000	150 000	150 000	150 000
♦ Avitex	5 Kg	185 000	185 000	185 000	185 000
6. Pasir Halus/Pasang	M <sup>3</sup>				
7. Keramik					
♦ Mulia KW I, 30x30 cm	lembar	55 000	55 000	55 000	55 000
♦ Super Itali KW 1, 30x30 cm	lembar	55 000	55 000	55 000	55 000

Lanjutan Tabel/Continued Table 9.18

	Komoditi Commodity	Satuan Unit	Bulan Month			
			Sep	Okt	Nov	Des
	(1)	(2)	(3)	(4)	(5)	(6)
1.	Batu Bata Sedang	Buah	490	490	625	490
2.	Kayu					
	Papan (20x20x400) cm					
	◆ Sembarang	lembar	108 000	108 000	108 000	108 000
3.	Semen					
	◆ Tiga Roda	50 kg	52 000	52 000	52 000	52 000
	◆ Andalas	50 kg	52 000	52 000	52 000	52 000
4.	Seng					
	◆ Plat Angsa 7 Kaki	lembar	58 000	58 000	58 000	58 000
	◆ Gelombang 7 Kaki	lembar	51 000	51 000	51 000	51 000
5.	Cat Tembok Putih 5 Kg					
	◆ Envi	5 Kg	150 000	150 000	150 000	150 000
	◆ Avitex	5 Kg	185 000	185 000	185 000	185 000
6.	Pasir Halus/Pasang	M <sup>3</sup>				
7.	Keramik					
	◆ Mulia KW I, 30x30 cm	lembar	55 000	55 000	55 000	55 000
	◆ Super Itali KW I, 30x30 cm	lembar	55 000	55 000	55 000	55 000

Sumber : Badan Pusat Statistik Kabupaten Asahan

Source : BPS-Statistics of Asahan Regency

**Tabel 9.19** Harga Eceran Beberapa Bahan Bangunan di Pasar Simpang Empat (Rp), 2019  
**Table** 9.19 Retail Prices of Several Construction Materials at Simpang Empat Market (Rp), 2019

	Komoditi Commodity	Satuan Unit	Bulan / Month			
			Jan	Peb	Mar	Apr
	(1)	(2)	(3)	(4)	(5)	(6)
1.	Batu Bata Sedang	Buah	500	460	470	460
2.	Kayu Papan					
	◆ Meranti	Lembar	102 000	100 000	100000	102 000
3.	Semen					
	◆ Andalas	40 kg	52 000	51 000	51 000	52 000
4.	Seng					
	◆ Plat Angsa 7 Kaki	lembar	60 000	60 000	60 000	60 000
	◆ Gelombang Berlian	lembar	41 000	42 000	43 000	43 000
5.	Cat Tembok Putih 5 Kg					
	◆ Sympati	5 kg	100 000	100 000	100 000	102 000
6.	Pasir Halus/Pasang	M <sup>3</sup>	62 500	63 000	63 500	63 000

Lanjutan Tabel/Continued Table 9.19

	Komoditi Commodity	Satuan Unit	Bulan / Month			
			Mei	Jun	Jul	Agt
	(1)	(2)	(3)	(4)	(5)	(6)
1.	Batu Bata Sedang	Buah	460	460	460	460
2.	Kayu					
	a. Papan					
	◆ Meranti	Lembar	102 000	102 000	102 000	102 000
3.	Semen					
	◆ Andalas	40 kg	52 000	52 000	52 000	52 000
4.	Seng					
	◆ Plat Angsa 7 Kaki	lembar	60 000	60 000	60 000	60 000
	◆ Gelombang Berlian	lembar	43 000	43 000	43 000	43 000
5.	Cat Tembok Putih 5 Kg					
	◆ Sympati	5 kg	102 000	102 000	102 000	102 000
6.	Pasir Halus/Pasang	M <sup>3</sup>	63 000	63 000	62 500	62 500

Lanjutan Tabel/*Continued Table 9.19*

	Komoditi <i>Commodity</i>	Satuan <i>Unit</i>	Bulan / <i>Month</i>			
			Sep	Okt	Nov	Des
	(1)	(2)	(3)	(4)	(5)	(6)
1.	Batu Bata Sedang	Buah	480	480	450	450
2.	Kayu					
	Papan					
	◆ Meranti	Lembar	102 000	102 000	102 000	102 000
3.	Semen					
	◆ Andalas	40 kg	52 000	52 000	52 000	52 000
4.	Seng					
	◆ Plat Angsa 7 Kaki	lembar	60 000	60 000	60 000	60 000
	◆ Gelombang Berlian	lembar	43 000	43 000	43 000	43 000
5.	Cat Tembok Putih 5 Kg					
	◆ Sympati	5 kg	102 000	102 000	102 000	102 000
6.	Pasir Halus/Pasang	M <sup>3</sup>	64 000	63 000	63 000	63 000

Sumber : Badan Pusat Statistik Kabupaten Asahan  
 Source : *BPS-Statistics of Asahan Regency*



**Tabel 9.20** Rata-Rata Harga Gabah pada Tingkat Petani dari Kecamatan Mobile Sampel I, 2019  
**Table** *Average Farmer Price of Unshuked Rice from Several Districts that Taken as First Sample, 2019*

Bulan/Kecamatan Month/District	Varietas Gabah Variety	Harga diterima petani Former Price (rp/kg)	Ongkos angkut ke Penggili ngan Transportation fee to Action of Milling (rp/kg)	Harga di tingkat Penggilin gan Action of Milling Price (rp/kg)	Kadar Air Water Content (%)	Kadar Lainnya Other Content (%)	Harga dasar kelom pok kualitas Basic Price (rp/kg)
(1)	(2)	(3)	(4)	(5)	(6)	(7)	(8)
<b>Januari / January</b>							
Rawang Pasar Lima/ GKG	Ciherang	5 990	60	6 050	14,11	5	3 700
<b>Maret / March</b>							
Serdang / GKP	Cibogo	4 140	60	4 200	24,6	5	3700
<b>April / April</b>							
Rawang Baru/ GKP	Ciherang	5 340	60	5 400	11,7	3	-
<b>Mei / May</b>							
Rawang Baru/ GKP	Ciherang	5 940	60	6 000	14,6	3	3700
<b>Juni / June</b>							
Rawang Pasar V/ GKP	Ciherang	5 990	60	6 050	14,8	3	3700

Lanjutan Tabel/*Continued Table 9.20*

Bulan/Kecamatan <i>Month/District</i>	Varietas Gabah <i>Variety</i>	Harga diterima petani <i>Former Price (rp/kg)</i>	Ongkos angkut ke Penggili <i>Transportation fee to Action of Milling (rp/kg)</i>	Harga di tingkat Penggili <i>Village Cooperative Price (rp/kg)</i>	Kadar Air <i>Water Content (%)</i>	Kadar Lainnya <i>Other Content (%)</i>	Harga dasar kelompok <i>Basic Price (rp/kg)</i>
(1)	(2)	(3)	(4)	(5)	(6)	(7)	(8)
<b>Juli / July</b>							
Rawang Baru / GKP	Ciherang	5 890	60	5 950	14,3	4	3 700
<b>Oktober / October</b>							
Rawang Pasar VI / GKP	Ciherang	5 240	60	5 300	13,8	2	-
<b>November / November</b>							
Rawang Baru/ GKP	Inpari 32	5 640	60	5 700	12,4	3	-
<b>Desember / Desember</b>							
Rawang Pasar VI/ GKP	Inpari 32	5 940	60	6 000	12,2	3	-

Lanjutan Tabel/Continued Table 9.20

Bulan/ Kecamatan Month/District	Varietas Gabah Variety	Harga diterima petani Former Price (rp/kg)	Ongkos angkut ke Penggili -ngan Transp ortatio n fee to Village Coope ra-tive (rp/kg)	Harga di tingkat Penggilin gan Village Coope rative Price (rp/kg)	Kadar Air Water Content (%)	Kadar Lainnya Other Content (%)	Harga dasar kelom pok kualitas Basic Price (rp/kg)
(1)	(2)	(3)	(4)	(5)	(6)	(7)	(8)
<b>PANEN RAYA</b>							
<b>Rawang Panca Arga</b>							
* Minggu II Februari Rawang Pasar V/ Luar Kualitas	Cihe rang	4 440	60	4 500	28,21	5	-
* Minggu III Februari Rawang Pasar V/ Luar Kualitas	Inpa ri	4 690	60	4 750	28,9	6	-
* Minggu IV Februari Rawang Lama/ Luar Kualitas	Cihe rang	4 240	60	4 300	28,9	4	-
* Minggu II Agustus Rawang Pasar V/ GKP	Cihe rang	4 340	60	4 400	28	5	-
* Minggu IV Agustus Rawang Pasar V/ Luar Kualitas	Inpa ri 32	4 290	60	4 350	29,3	6	-
* Minggu I September Rawang Pasar V/ Luar Kualitas	Cihe rang	4 240	60	4 300	22,4	5	3 700
* Minggu II September Rawang Pasar V/ Luar Kualitas	Inpa ri 32	4 340	60	4 400	24,5	6	3 700

Sumber : Badan Pusat Statistik Kabupaten Asahan  
Source : BPS-Statistics of Asahan Regency

**Tabel** 9.21 **Rata-Rata Harga Gabah pada Tingkat Petani dari Kecamatan Mobile Sampel II, 2019**  
**Table** 9.21 **Average Farmer Price of Unshuked Rice from Several Districts that Taken as Second Sample, 2019**

Bulan/Kecamatan Month/District	Varietas Gabah Variety	Harga diteri- ma petani Former Price (rp/kg)	Ongkos angkut ke Penggili- ngan Transportation fee to Action of Milling (rp/kg)	Harga di tingkat Penggili- ngan Action of Milling Price (rp/kg)	Kadar Air Water Content (%)	Kadar Lainnya Other Content (%)	Harga dasar kelom- pok kualitas Basic Price (rp/kg)
(1)	(2)	(3)	(4)	(5)	(6)	(7)	(8)
Januari / January Rawang Pasar VI / GKP	Ciherang	5 940	60	6 000	16,61	2,2	-
Maret / March Meranti / GKP	Inpari 32	4 140	60	4 200	26,8	5,6	3700
April / April Rawang Pasar VI/ GKP	Inpari	5 340	60	5 400	12,7	4	-
Mei / May Rawang Pasar VI/ GKP	Ciherang	5 940	60	6 000	14,6	4	3700
Juni / June Rawang Baru/ GKP	Ciherang	6 040	60	6 100	14,4	3	3700

Lanjutan Tabel/Continued Table 9.21

Bulan/Kecamatan Month/District	Varietas Gabah Variety	Harga diterima petani Former Price (rp/kg)	Ongkos angkut ke Penggili ngan Transportation fee to Action of Milling (rp/kg)	Harga di tingkat Penggili -ngan Village Coope rative Price (rp/kg)	Kadar Air Water Content (%)	Kadar Lainnya Other Content (%)	Harga dasar kelom pok kualitas Basic Price (rp/kg)
(1)	(2)	(3)	(4)	(5)	(6)	(7)	(8)
<b>Juli / July</b>							
Rawang Pasar VI/ GKP	Ciherang	5 940	60	6 000	13,3	3	-
<b>Oktober /Oktober</b>							
Rawang Baru/ GKP	Ciherang	4 340	60	4 400	24,9	4	3700
<b>November/ November</b>							
Rawang Pasar V/ GKP	Inpari 32	5 640	60	5 700	12,5	3	-
<b>Desember/ Desember</b>							
Rawang Lama/ GKP	Inpari 32	5 890	60	5 950	13,1	3	-

Lanjutan Tabel/Continued Table 9.21

Bulan/Kecamatan Month/District	Varietas Gabah Variety	Harga diterima petani Former Price (Rp/kg)	Ongkos angkut ke Penggilin- gan Transport ation fee to Village Coopera- tive (Rp/kg)	Harga di tingkat Penggili- ngan Village Coope- rative Price (Rp/kg)	Kadar Air Water Content (%)	Kadar Lainnya Other Content (%)	Harga dasar kelom- pok kualitas Basic Price (Rp/kg)
(1)	(2)	(3)	(4)	(5)	(6)	(7)	(8)
<b>PANEN RAYA</b>							
<b>Rawang Panca Arga dan</b>							
<b>Meranti</b>							
Minggu II Februari Rawang Baru/ Luar Kualitas	Inpari	4 540	60	4 600	29,82	4	-
Minggu III Februari Rawang Baru/ Luar Kualitas	IR 64	4 740	60	4 800	28,91	5	-
Minggu IV Februari Rawang Pasar VI/ Luar Kualitas	Ciherang	4440	60	4500	28	3	-
Minggu II Agustus Rawang Pasar IV/ Luar Kualitas	Ciherang	4 340	60	4 400	29,2	5	-
Minggu IV Agustus Rawang Pasar IV/ Luar Kualitas	Inpari 32	4 240	60	4 300	28,4	5	-
Minggu I September Rawang Lama/ Luar Kualitas	Ciherang	4 190	60	4 250	24	6	3 700
Minggu II September Rawang Lama/ Luar Kualitas	Ciherang	4 290	60	4 350	27,3	6	-

Sumber : Badan Pusat Statistik Kabupaten Asahan

Source : BPS-Statistics of Asahan Regency

**Tabel** 9.22 **Rata-Rata Harga Gabah pada Tingkat Petani dari Kecamatan Mobile Sampel III, 2019**  
**Table** 9.22 **Average Farmer Price of Unshuked Rice from Several Districts that Taken as Third Sample, 2019**

Bulan/Kecamatan Month/District	Varietas Gabah Variety	Harga diterima petani Former Price (Rp/kg)	Ongkos angkut ke Penggilingan Transportation fee to Action of Milling (Rp/kg)	Harga di tingkat Penggilingan Action of Milling Price (Rp/kg)	Kadar Air Water Content (%)	Kadar Lainnya Other Content (%)	Harga dasar kelompok pok kualitas Basic Price (Rp/kg)
(1)	(2)	(3)	(4)	(5)	(6)	(7)	(8)
<b>Januari / January</b>							
Rawang Pasar V/ GKP	Ciherang	5 940	60	6 000	15,6	5	3 700
<b>Maret / March</b>							
Sei Beluru / GKP	Ciherang	4 190	60	4 250	28,6	4	-
<b>April / April</b>							
Rawang Pasar V/ GKG	Ciherang	5 290	60	5 350	13,6	2	-
<b>Mei / May</b>							
Rawang Pasar V/ GKP	Ciherang	6 040	60	6 100	14,7	2	3 700
<b>Juni / June</b>							
Rawang Pasar VI/ GKP	Ciherang	6 100	60	6 160	13,3	2	-

Lanjutan Tabel/*Continued Table 9.22*

Bulan/Kecamatan <i>Month/District</i>	Varietas Gabah <i>Variety</i>	Harga diterima petani <i>Former Price (Rp/kg)</i>	Ongkos angkut ke Penggilingan <i>Transportation fee to Action of Milling (Rp/kg)</i>	Harga di tingkat Penggilingan <i>Village Cooperative Price (Rp/kg)</i>	Kadar Air Water <i>Content (%)</i>	Kadar Lainnya <i>Other Content (%)</i>	Harga dasar kelompok pokok kualitas <i>Basic Price (Rp/kg)</i>
(1)	(2)	(3)	(4)	(5)	(6)	(7)	(8)
<b>Juli / July</b>							
Rawang Pasar V/ GKG	Ciherang	5 940	60	6 000	13,7	3	-
<b>Oktober / Oktober</b>							
Rawang Lama/ GKP	Ciherang	4 240	60	4 300	25,8	7	-
<b>November / November</b>							
Rawang Pasar VI/ GKP	Ciherang	5 665	60	5 725	10,3	2	-
<b>Desember / Desember</b>							
Rawang Baru/ GKP	Inpari 32	6240	5 940	60	6 000	12,6	-



Lanjutan Tabel/Continued Table 9.22

Bulan/Kecamatan Month/District	Varietas Gabah Variety	Harg aditerima petani Former Price (Rp/kg)	Ongkos angkut ke Penggili -ngan Transp ortatio n fee to Village Coope ra-tive (Rp/kg)	Harga di tingkat Penggili- ngan Village Coope rative Price (Rp/kg)	Kadar Air Water Content (%)	Kadar Lainn ya Other Conte nt (%)	Harga dasar kelom pok kualitas Basic Price (Rp/kg)
(1)	(2)	(3)	(4)	(5)	(6)	(7)	(8)
<b>PANEN RAYA</b>							
<b>Rawang Panca Arga</b>							
* Minggu II Februari	Cihera	4 590	60	4 650	29,72	4	-
Rawang Pasar VI/ Luar Kualitas	ng						
* Minggu III Februari	Cihera	4 740	60	4 800	28,81	5	-
Rawang Pasar VI/ Luar Kualitas	ng						
* Minggu IV Februari	Cihera	4 340	60	4 400	28,8	3	-
Rawang Baru/ Luar Kualitas	ng						
* Minggu II Agustus	Cihera	4 440	60	4 500	30	4	-
Panca Arga/ Luar Kualitas	ng						
* Minggu IV	Cihera	4 340	60	4 400	25,6	4	-
Agustus/ Pondok Bungur Luar Kualias	ng						
* Minggu I Agustus	Cihera	4 190	60	4 250	28,3	6	-
Rawang Pasar IV/ Luar Kualitas	ng						
* Minggu II Agustus	Inpari	4 390	60	4 450	23,8	5	3 700
Panca Arga/ Luar Kualitas	32						

Sumber : Badan Pusat Statistik Kabupaten Asahan  
Source : BPS-Statistics of Asahan Regency

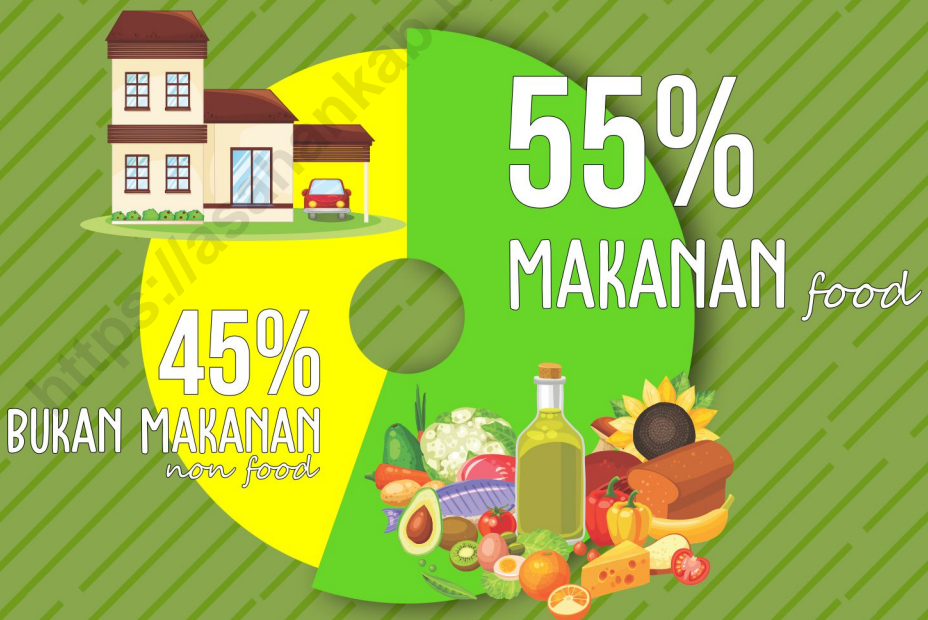
# BAB 10

Chapter

## PENGELUARAN PENDUDUK

*Population Expenditure*

**PERSENTASE PENGELUARAN PERKAPITA SEBULAN**  
*percentage of expenditure per capita a month*





1. **Pengeluaran rata-rata perkapita** adalah biaya yang dikeluarkan untuk konsumsi semua anggota rumah tangga selama sebulan baik yang berasal dari pembelian, pemberian maupun produksi sendiri dibagi dengan banyaknya anggota rumah tangga dalam rumah tangga tersebut.
  2. **Konsumsi** adalah suatu kegiatan manusia mengurangi atau menghabiskan nilai guna suatu barang atau jasa untuk memenuhi kebutuhan, baik secara berangsur-angsur maupun sekaligus. Pihak yang melakukan konsumsi disebut konsumen.
1. **Average expenditure per capita** is the cost incurred for the consumption of all household members for a month either from purchasing, giving or production itself divided by the number of household members in the household.
  2. **Consumption** is a human activity to reduce or spend the value of a good or service to meet the needs, both gradually and simultaneously. Parties who do consumption are called consumers.

ULASAN	DESCRIPTION
<p>Pengeluaran rata-rata perkapita sebulan menurut hasil Survei Sosial Ekonomi Nasional (Susenas) 2019 dapat dilihat pada Tabel 10.1-10.2. Dari tabel tersebut terlihat bahwa pengeluaran rata-rata sebulan penduduk Kabupaten Asahan pada tahun 2019 sebesar Rp. 982.312 yang terdiri dari pengeluaran untuk makanan Rp 540.263 (55 persen) dan untuk bukan makanan Rp 442.049 (45 persen).</p>	<p><i>Average expenditure per capita a month according to the National Social Economic Survey (SUSENAS) 2019 can be seen in tables 10.1-10.2. From the table shows that spending a month on average Asahan District residents in 2019 to Rp. 982.312 which consists of expenditures for food Rp 540.263 (55 percent) and for non-food Rp 442.049 (45 percent).</i></p>
<p>Dari Tabel 10.3-10.4, terlihat sekitar 32,78% penduduk Kabupaten Asahan berada pada golongan pengeluaran yang cukup tinggi yaitu di antara Rp 500.000,- - Rp 749.999,- per kapita sebulan. Sedangkan persentase pengeluaran Kabupaten Asahan yang cukup besar pada golongan pengeluaran di atas Rp 1.500.000,- yakni 25,91 persen.</p>	<p><i>From Table 10.3-10.4, looks about 32,78% of the population Asahan Regency spending is high between Rp 500.000, - Rp 749.999 per capita a month. This is in line with the percentage of district spending considerable Asahan in Rp 1.500.000 and above, which is 25,91 percent.</i></p>
<p>Peningkatan golongan pengeluaran mengindikasikan peningkatan pendapatan masyarakat Kabupaten Asahan.</p>	<p><i>Increased expenditure class indicates an increase in income of Asahan regency community.</i></p>

**Tabel** 10.1 **Rata-rata Pengeluaran Perkapita Sebulan Makanan dan Bukan Makanan di Kabupaten Asahan (rupiah), 2018 dan 2019**  
**Table** 10.1 **Monthly Average of Food and Non Food Expenditure per Capita In the Asahan Regency (rupiahs), 2018 and 2019**

<b>Jenis Pengeluaran Expenditure Items</b>	<b>2018</b>	<b>2019</b>
(1)	(2)	(3)
A. Makanan <i>Food</i>	563 328	540 263
B. Bukan Makanan <i>Non Food</i>	460 806	442 049
<b>Jumlah/ Total</b>	<b>1 024 134</b>	<b>982 312</b>

Sumber : BPS-Survei Sosial Ekonomi Nasional 2018-2019

Source : BPS- National Social Economic Survey 2018-2019

**Tabel**  
**Table**      **10.2**      **Persentase Pengeluaran per Kapita Sebulan Makanan dan Bukan Makanan di Kabupaten Asahan (Persen), 2018 dan 2019**  
**Percentage of Monthly Food and Non Food Expenditure per Capita In Asahan Regency (percent), 2018 and 2019**

<b>Jenis Pengeluaran</b> <b>Expenditure Items</b>	<b>2018</b>	<b>2019</b>
(1)	(2)	(3)
A. Makanan <i>Food</i>	55,01	55,00
B. Bukan Makanan <i>Non Food</i>	44,99	45,00
<b>Jumlah/ Total</b>	<b>100,00</b>	<b>100,00</b>

Sumber : BPS-Survei Sosial Ekonomi Nasional 2018-2019

Source : BPS- National Social Economic Survey 2018-2019

**Tabel**  
**Table**

10.3

**Persentase Penduduk Menurut Golongan Pengeluaran  
Perkapita Sebulan di Kabupaten Asahan, 2018 dan 2019**  
*Percentage of Population by Monthly per Capita Spending  
Group a Month in Asahan Regency, 2018 and 2019*

<b>Golongan Pengeluaran Per Kapita Sebulan Spending Group a Month</b>	<b>2018</b>	<b>2019</b>
(1)	(2)	
A. < 200 000	-	-
B. 200 000 – 299 999	0,25	-
C. 300 000 – 499 999	9,07	9,20
D. 500 000 – 749 999	28,88	32,78
E. 750 000 – 999 999	25,87	24,45
F. 1 000 000 – 1 249 999	14,89	14,90
G. 1 250 000 – 1 499 999	7,35 13,69	7,73 10,95
H. ≥ 1 500 000	-	-
<b>Jumlah/ Total</b>	<b>100,00</b>	<b>100,00</b>

Sumber : BPS-Survei Sosial Ekonomi Nasional 2019

Source : BPS- National Social Economic Survey 2019



**Tabel**  
**Table**      **10.4**      **Persentase Pengeluaran untuk Konsumsi Menurut Golongan Pengeluaran Perkapita Sebulan, 2019**  
**Percentage of Consumption by Monthly per Capita Expenditure Class in Asahan Regency, 2019**

<b>Golongan Pengeluaran Per Kapita Sebulan</b> <b>Monthly per Capita Expenditure Class</b>	<b>Persentase Pengeluaran</b> <b>Percentage of Consumption</b>
(1)	(2)
A. < 200 000	-
B. 200 000 – 299 999	-
C. 300 000 – 499 999	4,06
D. 500 000 – 749 999	21,14
E. 750 000 – 999 999	21,31
F. 1 000 000 – 1 249 999	16,83
G. 1 250 000 – 1 499 999	10,76
H. ≥ 1 500 000	25,91
<b>Jumlah/ Total</b>	<b>100,00</b>

Sumber : BPS-Survei Sosial Ekonomi Nasional 2019

Source : BPS- National Social Economic Survey 2019

SARANA PERDAGANGAN ASAHAN, 2019  
Trading Facilities in Asahan



NILAI KOMODITI EKSPOR ASAHAN 2019  
Value Export by Comodity



KARET rubber  
RP.350,34 MILYAR billion



TEPUNG KELAPA coconut flour  
RP.180 MILYAR billion



LIDI KELAPA SAWIT palm oil leaf rib  
RP.72 MILYAR billion



COKLAT KERING dried cocoa  
RP.18,2 MILYAR billion



## PENJELASAN TEKNIS

## TECHNICAL NOTES

1. **Pasar** adalah tempat bertemunya pembeli dan penjual untuk melakukan transaksi jual beli barang atau jasa.
  2. **Perusahaan Umum Badan Urusan Logistik atau disingkat Perum Bulog** adalah sebuah lembaga pangan di Indonesia yang mengurus tata niaga beras. Bulog dibentuk pada tanggal 10 Mei 1967 berdasarkan Keputusan Presidium Kabinet Nomor 114/Kep/1967. Sejak tahun 2003, status Bulog menjadi BUMN.
  3. **Ekspor** adalah penjualan barang ke luar negeri dengan menggunakan sistem pembayaran, kualitas, kuantitas dan syarat penjualan lainnya yang telah disetujui oleh pihak eksportir dan importer.
1. **Market** is where buyers and sellers meet to make buying and selling transactions of goods or services.
  2. **General Company Logistic Affairs Agency or abbreviated as Bulog** is a food agency in Indonesia who deal with rice trading system. Bulog was formed on May 10, 1967 based on Decree of the Presidium of the Cabinet No. 114 / Kep / 1967. Since 2003, the status of Bulog is BUMN.
  3. **Export** is the sale of goods abroad by using the payment system, quality, quantity and other sales terms that have been approved by the exporter and importer.

ULASAN	DESCRIPTION
<p>Depot Pertamina Kisaran pada tahun 2019 telah menyalurkan sekitar 74.188 kiloliter pertalite and 60.601,44 kiloliter solar kepada seluruh para pelanggannya yang terdiri dari SPBU, TNI/Polri dan konsumen lainnya di wilayah Kisaran dan Tanjung Balai.</p>	<p><i>The Pertamina of Kisaran in 2019 year distributed 74.188 kiloliter pertalite and 60.601,44 millions kiloliters diesel fuel to the customers, gas station, Armed forces and others consumers at Kisaran and Tanjung Balai.</i></p>
<p>Pada tahun 2019 volume ekspor Asahan mencapai 34.238,28 ton dengan nilai Rp.631,18 milyar. Komoditi utama ekspor Asahan adalah Karet dan Tepung Kelapa, yang mencapai Rp.350,34 milyar dan Rp. 180 milyar.</p>	<p><i>In the year 2019 the export volume reached 34.238,28 tons of Asahan with a value of Rp.631,18 billion. Primary commodity exports are rubber and Coconut Flour which reached Rp.350,34 billion and Rp. 180 billion.</i></p>

**Tabel** 11.1 **Jumlah Sarana Perdagangan Menurut Jenisnya di Kabupaten Asahan (unit), 2019**  
**Table** 11.1 **Number of Trading Facilities by Type of Facility in Asahan Regency (unit), 2019**

	Kecamatan <i>District</i>	Pasar/ Pekan <i>Number of Market</i>			Tempat Berjualan <i>Number of Market</i>		Jumlah <i>Total</i>
		Jumlah <i>Total</i>	Kios <i>Stall</i>	Los	Pelataran <i>Courtyard</i>	Lain-nya <i>Others</i>	
	(1)	(2)	(3)	(4)	(5)	(6)	(7)
1.	B. P. Mandoge	4	32	24	185	-	241
2.	Bandar Pulau	1	-	-	40	-	40
3.	Aek Songsongan	2	27	20	115	-	162
4.	Rahuning	1	-	-	45	-	45
5.	Pulau Rakyat	5	-	8	115	-	123
6.	Aek Kuasan	4	-	18	128	-	146
7.	Aek Ledong	1	-	-	45	-	45
8.	Sei Kepayang	1	-	-	15	-	15
9.	Sei Kepayang Barat	-	-	-	-	-	-
10.	Sei Kepayang Timur	-	-	-	-	-	-
11.	Tanjung Balai	1	16	-	26	-	42
12.	Simpang Empat	4	-	-	345	-	345
13.	Teluk Dalam	1	-	-	85	-	85
14.	Air Batu	3	-	-	153	-	153
15.	Sei Dadap	3	-	-	35	-	35
16.	Buntu Pane	1	-	-	55	-	55
17.	Tinggi Raja	1	12	56	30	-	98
18.	Setia Janji	3	-	-	105	-	105
19.	Meranti	2	-	-	60	-	60
20.	Pulo Bandring	1	-	-	90	-	90
21.	Rawang Panca Arga	2	-	24	150	-	174
22.	Air Joman	3	48	40	30	-	118
23.	Silau Laut	3	-	60	40	-	100
24.	Kisaran Barat	4	987	648	158	-	1 793
25.	Kisaran Timur	3	167	356	90	-	613
	<b>Asahan</b>	<b>54</b>	<b>1 289</b>	<b>1 254</b>	<b>2 140</b>	<b>-</b>	<b>4 683</b>

Sumber : Dinas Koperasi dan Perdagangan Kabupaten Asahan

Source : *Cooperative and Trade of Asahan Regency*

**Tabel** 11.2 **Penerimaan dan Penyaluran Beras oleh Kantor Sub Bulog Kisaran (ton), 2008 - 2019**  
**Table** 11.2 **Acceptance and Distribution of Rice by Logistics Office of Kisaran (ton), 2008 – 2019**

Tahun Year	Stok Awal Beginning Stock	Pemasukan Acceptance	Jumlah Tersedia Supply	Penyaluran Distribution	Stok Akhir End Stock
(1)	(2)	(3)	(4)	(5)	(6)
1. 2008	963,24	12 796,65	13 759,89	11 678,32	2 081,57
2. 2009	2 807,48	22 649,01	25 456,49	24 296,49	1 160,01
3. 2010	187,08	14 150,00	14 337,08	13 102,29	1 234,79
4. 2011	2 139,89	25 336,00	27 475,89	9 858,18	17 617,72
5. 2012	3 022,27	24 647,51	27 669,78	26 474,39	1 195,39
6. 2013	1 195,39	32 500,00	33 695,39	31 273,89	2 421,50
7. 2014	2 421,50	26 250,00	28 671,50	25 393,47	3 278,03
8. 2015	3 278,03	28 456,38	31 734,41	31 385,32	349,09
9. 2016	349,09	28 070,85	28 419,94	24 859,45	3 560,49
10. 2017	3 560,49	24 586,08	28 146,57	26 903,52	1 243,06
11. 2018	1 243,06	20 262,25	21 505,31	19 533,11	1 972,20
12. <b>2019</b>	<b>1 162,93</b>	<b>500,00</b>	<b>1 662,93</b>	<b>388,44</b>	<b>1 274,49</b>

Sumber : Perum Bulog Subdivre III Kisaran

Source : Logistics Office of Kisaran

**Tabel**  
**Table**

11.3

**Penyaluran dan Penjualan Beras Bulog Menurut Konsumen (kg),  
2019**  
*Bulog Distribution and Selling of Rice by Consumer (kg), 2019*

	<b>Bulan</b> <i>Month</i>	<b>Raskin</b> <b>Nasional</b>	<b>Raskin</b> <b>Madani</b>	<b>Kemen.</b> <b>Sosial</b>	<b>CBP</b>
	(1)	(2)	(3)	(4)	(5)
1.	Januari/ <i>January</i>	-	-	-	8 700,0
2.	Pebruari/ <i>February</i>	-	-	-	14 350,0
3.	Maret/ <i>March</i>	-	-	-	36 200,0
4.	April/ <i>April</i>	-	-	-	38 500,0
5.	Mei/ <i>May</i>	-	-	-	63 315,0
6.	Juni/ <i>June</i>	-	-	-	5 000,0
7.	Juli/ <i>July</i>	-	-	-	40 285,6
8.	Agustus/ <i>August</i>	-	-	-	23 825,0
9.	September/ <i>September</i>	-	-	-	22 950,0
10.	Oktober/ <i>October</i>	-	-	-	23 750,0
11.	Nopember/ <i>November</i>	-	-	1 465	35 450,0
12.	Desember/ <i>December</i>	-	-	-	74 650,0
	<b>Jumlah/Total</b>	-	-	<b>1 465</b>	<b>386 975,6</b>



Lanjutan Tabel/*Continued Table* 11.3

	Bulan <i>Month</i>	Depkeh	Catu Karyawan	Jumlah <i>Total</i>
	(1)	(6)	(7)	(10)
1.	Januari/ <i>January</i>	-	-	8 700,0
2.	Pebruari/ <i>February</i>	-	-	14 350,0
3.	Maret/ <i>March</i>	-	-	36 200,0
4.	April/ <i>April</i>	-	-	38 500,0
5.	Mei/ <i>May</i>	-	-	63 315,0
6.	Juni/ <i>June</i>	-	-	5 000,0
7.	Juli/ <i>July</i>	-	-	40 285,6
8.	Agustus/ <i>August</i>	-	-	23 825,0
9.	September/ <i>September</i>	-	-	22 950,0
10.	Oktober/ <i>October</i>	-	-	23 750,0
11.	Nopember/ <i>November</i>	-	-	35 450,0
12.	Desember/ <i>December</i>	-	-	74 650,0
	<b>Jumlah/<i>Total</i></b>	-	-	<b>388 440,60</b>

Sumber : Perum Bulog Subdivre III Kisaran

Source : *Logistics Office of Kisaran*

**Tabel** 11.4 **Jumlah Bahan Bakar Premium dan Solar yang Disalurkan oleh Depot Pertamina Kisaran (Kiloliter), 2019**  
**Table** 11.4 **Quantity of Premium and Diesel Fuel Distributed by 'Pertamina' Kisaran (Kiloliter), 2019**

Bulan Month	Jumlah Penyaluran Total Distribution		
	Pertalite Pertalite	Solar Diesel Fuel	
		PSO	Non PSO
(1)		(4)	(5)
1. Januari/January	5 876	4 983	149,85
2. Pebruari/February	5 625	4 512	110,00
3. Maret/March	6 250	5 227	150,00
4. April/April	6 480	4 995	101,00
5. Mei/May	5 796	5 445	79,00
6. Juni/June	6 516	4 655	63,70
7. Juli/July	5 783	5 354	89,00
8. Agustus/August	6 456	5 264	108,21
9. September/September	5 892	4 754	108,19
10. Oktober/October	6 462	4 992	84,00
11. Nopember/November	6 454	4 613	95,82
12. Desember/December	6 598	4 600	68,68
<b>Jumlah/Total</b>	<b>74 188</b>	<b>59 394</b>	<b>1 207,44</b>

Sumber : Pertamina Depot Kisaran

Source : Pertamina' of Kisaran

Keterangan/Note : Penyaluran Bahan Bakar Premium dan Solar oleh Pertamina Kisaran hanya untuk wilayah Kisaran dan Tanjung Balai

**Tabel 11.5** Volume dan Nilai Ekspor Menurut Jenis Komoditi, 2017 - 2019  
**Table** *Volume and Value Export by Comodity, 2017 – 2019*

Jenis Komoditi <i>Comodity</i>	2017		2018	
	Volume (ton)	Nilai/ Value (juta rp)	Volume (ton)	Nilai/ Value (juta rp)
(1)	(2)	(3)	(4)	(5)
1. Coklat Kering <i>Dried Cocoa</i>	9 500,00	23 000,00	8 800,00	22 200,00
2. Karet <i>Crumb Rubber</i>	17 115,84	317 175,03	17 373,06	320 761,46
3. Benang Karet <i>String Rubber</i>	-	-	-	-
4. Lidi Kelapa Sawit <i>Palm Oil Leaf Rib</i>	27 000,00	48 200,00	27 800,00	50 300,00
5. Tepung Kelapa <i>Coconut Flour</i>	28 902,00	118 143,72	27 598,35	121 058,24
6. Tepung Tapioka <i>Tapioca Flour</i>	-	-	-	-
7. Pinang Kering <i>Areca Nut</i>	1 000,00	16 700,00	830,00	14 200,00
8. Aluminium <i>Aluminum</i>	-	-	-	-
9. Arang Tempurung <i>Shell Charcoal</i>	1 285,73	5 853,77	1 262,72	6 687,96
10. Sabut Kelapa <i>Coconut Husk</i>	720,00	2 080,90	740,00	2 180,00
11. Pelet Kayu Karet	-	-	-	-
<b>Jumlah/Total</b>	<b>85 523,57</b>	<b>531 153,42</b>	<b>84 404,13</b>	<b>537 387,66</b>

Lanjutan Tabel/*Continued Table* 11.5

Jenis Komoditi <i>Comodity</i>	2019	
	Volume (ton)	Nilai/ <i>Value</i> (juta rp)
(1)	(6)	(7)
1. Coklat Kering <i>Dried Cocoa</i>	700,00	18 200,00
2. Karet <i>Crumb Rubber</i>	16 772,28	350 343,59
3. Benang Karet <i>String Rubber</i>	-	-
4. Lidi Kelapa Sawit <i>Palm Oil Leaf Rib</i>	240,00	72 000,00
5. Tepung Kelapa <i>Coconut Flour</i>	15 000,00	180 000,00
6. Tepung Tapioka <i>Tapioca Flour</i>	-	-
7. Pinang Kering <i>Areca Nut</i>	650,00	7 800,00
8. Aluminium <i>Aluminium</i>	-	-
9. Arang Tempurung <i>Shell Charcoal</i>	300,00	1 110,00
10. Sabut Kelapa <i>Coconut Husk</i>	576,00	1 728,00
11. Pelet Kayu Karet	-	-
<b>Jumlah/Total</b>	<b>34 238,28</b>	<b>631 181,59</b>

Sumber : Dinas Koperasi dan Perdagangan Kabupaten Asahan

Source : *Cooperative and Trade of Asahan Regency*



# BAB 12

Chapter

## SISTEM NERACA REGIONAL

System of Regional Accounts

### LAPANGAN USAHA UTAMA DALAM PEREKONOMIAN ASAHAN

The Main Industry in Asahan Economy

**PERTANIAN, KEHUTANAN  
DAN PERIKANAN**  
Agriculture, Forestry,  
and Fishing

**35,48%**



**INDUSTRI  
PENGOLAHAN**  
Manufacturing

**22,95%**



**PERDAGANGAN BESAR  
DAN ECERAN**  
Wholesale and  
Retail Trade

**20,21%**



**KONSTRUKSI**  
Construction

**7,28%**



**TRANSPORTASI**  
Transportation

**3,61%**



**ADHB**

**51,3**

**JUTA/TAHUN** million/year



## PENJELASAN TEKNIS

## TECHNICAL NOTES

1. **Produk Domestik Regional Bruto (PDRB)** merupakan nilai tambah bruto seluruh barang dan jasa yang tercipta atau dihasilkan di wilayah domestik suatu negara yang timbul akibat berbagai aktivitas ekonomi dalam suatu periode tertentu tanpa memperhatikan apakah faktor produksi yang dimiliki residen atau non-residen. Penyusunan PDRB dapat dilakukan melalui 3 (tiga) pendekatan yaitu pendekatan produksi, pengeluaran, dan pendapatan yang disajikan atas dasar harga berlaku dan harga konstan (riil).
  2. **PDRB atas dasar harga berlaku** atau dikenal dengan PDRB nominal disusun berdasarkan harga yang berlaku pada periode penghitungan, dan bertujuan untuk melihat struktur perekonomian. Sedangkan PDRB atas dasar harga konstan (riil) disusun berdasarkan harga pada tahun dasar dan bertujuan untuk mengukur pertumbuhan ekonomi.
  3. **PDRB harga konstan (riil)** dapat digunakan untuk menunjukkan laju pertumbuhan ekonomi secara keseluruhan atau setiap kategori dari tahun ke tahun.
  4. **Distribusi PDRB harga berlaku menurut lapangan usaha** menunjukkan struktur perekonomian atau peranan setiap
1. **Gross Regional Domestic Product (GRDP)** is the gross added value of all goods and services created or produced in the domestic territory of a country arising from various economic activities within a certain period regardless of whether the resident or non-resident owned production factor. Preparation of GRDP can be done through 3 (three) approaches namely approach to production, expenditure, and income are presented on the basis of current prices and prices constant (real).
  2. **GRDP at current prices or known as nominal GRDP** is based on the prevailing price in the calculation period, and aims to look at the structure of the economy. While GRDP on the basis of constant prices (real) is based on price in the base year and aims to measure economic growth.
  3. **GDP of constant prices (real)** can be used to indicate the rate of overall economic growth or each category from year to year.
  4. **Distribution of GRDP price applies according to field of business** shows the structure of the economy or the role of each economic category within a region.



kategori ekonomi dalam suatu wilayah. Kategori-kategori ekonomi yang mempunyai peran besar menunjukkan basis perekonomian suatu wilayah.

5. **Harga Berlaku** adalah penilaian yang dilakukan terhadap produk barang dan jasa yang dihasilkan ataupun yang dikonsumsi pada harga tahun sedang berjalan.
  6. **Harga Konstan** adalah penilaian yang dilakukan terhadap produk barang dan jasa yang dihasilkan ataupun yang dikonsumsi pada harga tetap di satu tahun dasar.
  7. **Tahun Dasar** adalah tahun terpilih sebagai referensi statistik, yang digunakan sebagai dasar penghitungan tahun-tahun yang lain. Dengan tahun dasar tersebut dapat digambarkan seri data dengan indikator rinci mengenai perubahan/pergerakan yang terjadi.
  8. **PDRB per kapita atas dasar harga berlaku** menunjukkan nilai PDRB dan PNB per satu orang penduduk.
  9. **PDRB per kapita atas dasar harga konstan** berguna untuk mengetahui pertumbuhan nyata ekonomi per kapita penduduk suatu negara.
5. **Applicable Price** is the valuation made on goods and services produced or consumed at the current year prices.
  6. **Constant Prices** are assessments made on the goods and services produced or consumed at a fixed price in one base year.
  7. **Basic Year** is the year chosen as a statistical reference, which is used as the basis for calculating the other years. With the base year can be described series of data with detailed indicators of changes / movements that occur.
  8. **GRDP per capita at current prices** indicates the value of GRDP and GNP per one resident.
  9. **GRDP per capita at constant prices** is useful to know the real economic growth per capita of a country's population.

## ULASAN

## DESCRIPTION

Pada tahun 2019 PDRB Kabupaten Asahan atas dasar harga berlaku (adhb) mencapai 37,44 triliun rupiah. Lapangan Usaha pertanian merupakan kontributor utama yang memberikan peranan sebesar 35,48 persen. Selanjutnya diikuti oleh lapangan usaha Industri pengolahan (22,95 persen) dan lapangan usaha perdagangan besar dan eceran sebesar 20,21 persen. Sedangkan lapangan usaha lainnya hanya menyumbang total kontribusi sebesar 21,36 persen.

*In 2019 GDRP of Asahan Regency at current market price reached 37,44 trillion rupiahs. Agriculture was the main contributor for GDRP, its contribution about 35,48 percent. Then followed by Industry (22,95 percent) and on the third position was trade 20,21 percent, even though the other sectors only give total contribute 21,36 percent.*

Berdasarkan harga konstan (adhk) tahun 2010, PDRB Kabupaten Asahan pada tahun 2019 mencapai 26,24 triliun rupiah. Pada tahun 2019 ini semua lapangan usaha mengalami pertumbuhan dibandingkan tahun 2018.

*Based on constant market prices in 2010, Regency Asahan in the year 2019 reached 26,24 trillion rupiahs. In this 2019 year of all economic sectors experienced growth compared to 2018.*

Pada tahun yang sama pertumbuhan ekonomi Kabupaten Asahan mencapai 5,64 persen, pertumbuhan terbesar terjadi pada lapangan usaha informasi dan komunikasi (8,06 persen).

*In the same year, the economic growth of Asahan Regency was about 5,64 percent. Transportation and warehousing was the industrial origin that got the biggest growth compared other sectors (8,06 percent).*

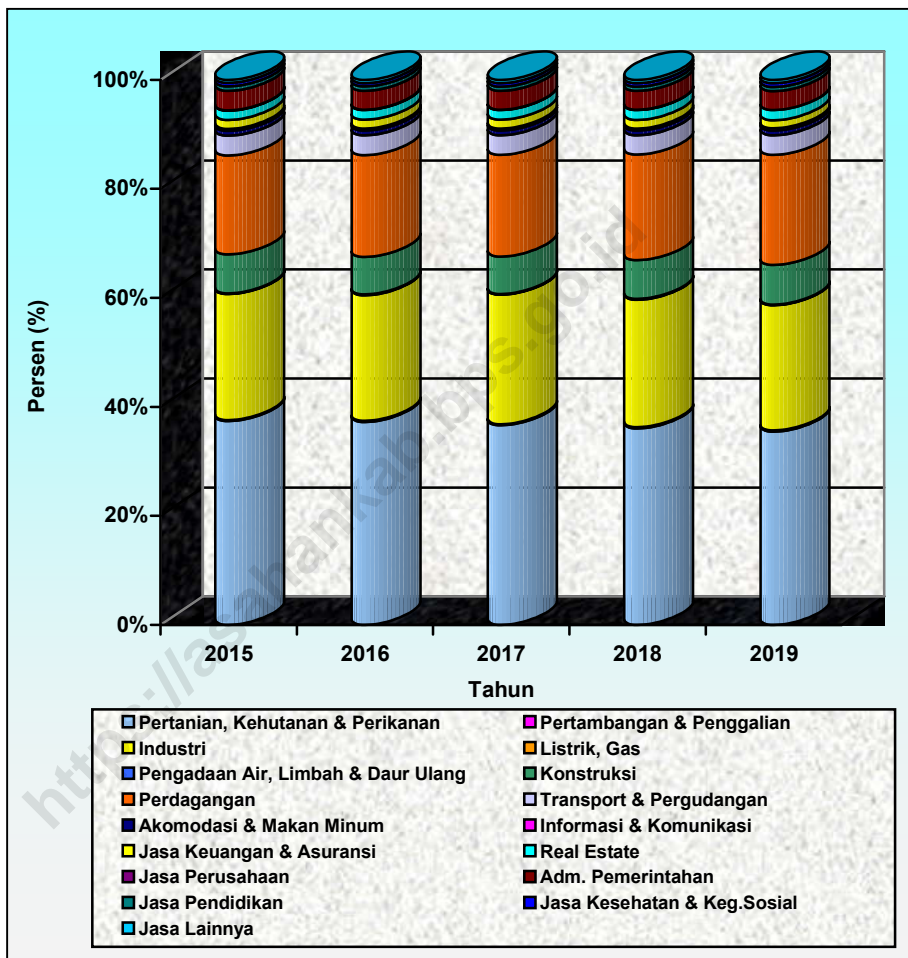
PDRB per kapita Kabupaten Asahan mengalami peningkatan dibandingkan tahun 2018. Berdasarkan harga berlaku naik dari Rp. 47.854,66 juta menjadi Rp. 51.302,63 juta sedangkan adhk 2010 juga mengalami peningkatan dari Rp. 34.298,17 tahun 2018 menjadi Rp. 35.962,48 pada tahun 2019.

*GDRP per capita of Asahan Regency get increased compared 2018. At current market price, it was 47.854,66 million rupiahs became 51.302,63 million rupiahs. At constant market price 2010 also get increased from 34.298,17 million rupiahs in 2018 became 35.962,48 million rupiahs in 2019.*

**Distribusi Persentasi PDRB Menurut Lapangan Usaha Atas Dasar Harga Berlaku (persen), 2015 - 2019**

**Gambar** 12.1  
**Figure**

**Percentage Distribution of GRDP by Industrial Origin at Current Market Prices (percentage), 2015 - 2019**



Sumber : Badan Pusat Statistik Kabupaten Asahan

Source : BPS-Statistics of Asahan Regency

Tabel  
Table

12.1

**Produk Domestik Bruto Atas Dasar Harga Berlaku Menurut Lapangan Usaha (miliar rupiah), 2016 – 2019**  
**Gross Domestic Product at Current Market Prices by Industry (billion rupiahs), 2016 - 2019**

Lapangan Usaha/ Industry		2016	2017	2018*)	2019**)
(1)					
A	Pertanian, Kehutanan, dan Perikanan/ <i>Agriculture, Forestry, and Fishing</i>	10 872,47	11 729,09	12 499,95	13 282,53
B	Pertambangan dan Penggalian/ <i>Mining and Quarrying</i>	61,51	64,83	70,09	78,01
C	Industri Pengolahan/ <i>Manufacturing</i>	6 733,16	7 604,07	8 113,34	8 592,76
D	Pengadaan Listrik dan Gas/ <i>Electricity and Gas</i>	19,53	22,30	24,34	26,34
E	Pengadaan Air; Pengelolaan Sampah, Limbah, dan Daur Ulang/ <i>Water Supply; Sewerage, Waste Management, and Remediation Activities</i>	18,34	20,69	21,30	22,72
F	Konstruksi/ <i>Construction</i>	2 013,80	2 205,64	2 472,78	2 726,36
G	Perdagangan Besar dan Eceran; Reparasi Mobil dan Sepeda Motor/ <i>Wholesale and Retail Trade; Repair of Motor Vehicles and Motorcycles</i>	5 449,96	5 973,24	6 710,70	7 565,37
H	Transportasi dan Pergudangan/ <i>Transportation and Storage</i>	1 069,80	1 151,17	1 238,87	1 350,21
I	Penyediaan Akomodasi dan Makan Minum/ <i>Accommodation and Food Service Activities</i>	251,57	273,16	294,74	318,46
J	Informasi dan Komunikasi/ <i>Information and Communication</i>	112,03	121,65	132,15	146,23
K	Jasa Keuangan dan Asuransi/ <i>Financial and Insurance Activities</i>	477,04	516,21	547,69	567,48
L	Real Estat/ <i>Real Estate Activities</i>	513,66	575,10	632,39	686,28
M,N	Jasa Perusahaan/ <i>Business Activities</i>	13,85	15,34	16,35	18,09
O	Administrasi Pemerintahan, Pertahanan, dan Jaminan Sosial Wajib/ <i>Public Administration and Defence; Compulsory Social Security</i>	1 019,08	1 114,05	1 196,46	1 295,23
P	Jasa Pendidikan/ <i>Education</i>	230,55	244,14	266,09	286,17
Q	Jasa Kesehatan dan Kegiatan Sosial/ <i>Human Health and Social Work Activities</i>	184,09	203,51	224,10	249,06
R,S,T,U	Jasa Lainnya/ <i>Other Services Activities</i>	166,26	186,00	203,55	229,12
<b>PDRB/ GDRP</b>		<b>29 206,69</b>	<b>32 020,19</b>	<b>34 664,91</b>	<b>37 440,41</b>

Sumber : Badan Pusat Statistik Kabupaten Asahan

Source : BPS-Statistics of Asahan Regency

Ket/ Note : 2018 Angka sementara / Preliminary Figures

Ket/ Note : 2019 Angka sangat sementara / Very Preliminary Figures

**Tabel** 12.2 **Produk Domestik Bruto Atas Dasar Harga Konstan 2010 Menurut Lapangan Usaha (miliar rupiah), 2016 - 2019**  
**Table** 12.2 **Gross Domestic Product at 2010 Constant Market Prices by Industry (billion rupiahs), 2016 - 2019**

Lapangan Usaha/ Industry		2016	2017	2018*)	2019**)
(1)					
A	Pertanian, Kehutanan, dan Perikanan/ <i>Agriculture, Forestry, and Fishing</i>	9 463,53	9 957,32	10 558,75	11 169,16
B	Pertambangan dan Penggalian/ <i>Mining and Quarrying</i>	44,34	47,11	50,03	52,97
C	Industri Pengolahan/ <i>Manufacturing</i>	4 729,62	4 958,87	5 155,37	5 361,63
D	Pengadaan Listrik dan Gas/ <i>Electricity and Gas</i>	21,52	22,96	23,92	24,76
E	Pengadaan Air; Pengelolaan Sampah, Limbah, dan Daur Ulang/ <i>Water Supply; Sewerage, Waste Management, and Remediation Activities</i>	12,48	13,27	13,47	14,31
F	Konstruksi/ <i>Construction</i>	1 415,10	1 489,21	1 570,83	1 667,39
G	Perdagangan Besar dan Eceran; Reparasi Mobil dan Sepeda Motor/ <i>Wholesale and Retail Trade; Repair of Motor Vehicles and Motorcycles</i>	3 766,58	4 013,88	4 281,48	4 576,02
H	Transportasi dan Pergudangan/ <i>Transportation and Storage</i>	750,21	816,16	854,50	912,71
I	Penyediaan Akomodasi dan Makan Minum/ <i>Accommodation and Food Service Activities</i>	182,76	194,89	207,02	220,81
J	Informasi dan Komunikasi/ <i>Information and Communication</i>	109,33	117,01	125,30	135,41
K	Jasa Keuangan dan Asuransi/ <i>Financial and Insurance Activities</i>	330,41	339,47	352,07	362,76
L	Real Estat/ <i>Real Estate Activities</i>	355,08	379,68	402,83	424,30
M,N	Jasa Perusahaan/ <i>Business Activities</i>	9,07	9,65	10,15	10,67
O	Administrasi Pemerintahan, Pertahanan, dan Jaminan Sosial Wajib/ <i>Public Administration and Defence; Compulsory Social Security</i>	675,90	701,47	744,73	791,26
P	Jasa Pendidikan/ <i>Education</i>	187,88	197,71	210,17	218,94
Q	Jasa Kesehatan dan Kegiatan Sosial/ <i>Human Health and Social Work Activities</i>	133,61	143,00	151,81	159,42
R,S,T,U	Jasa Lainnya/ <i>Other Services Activities</i>	115,30	123,67	132,43	142,74
<b>PDRB/ GDRP</b>		<b>22 302,70</b>	<b>23 525,35</b>	<b>24 844,87</b>	<b>26 245,24</b>

Sumber : Badan Pusat Statistik Kabupaten Asahan

Source : BPS-Statistics of Asahan Regency

Ket/ Note : 2018 Angka sementara / Preliminary Figures

Ket/ Note : 2019 Angka sangat sementara / Very Preliminary Figures

Tabel  
Table

12.3

**Distribusi Persentase Produk Domestik Bruto Atas Dasar Harga Berlaku Menurut Lapangan Usaha, 2015 – 2019**  
**Percentage Distribution of Gross Domestic Product at Current Market Prices by Industry, 2015 - 2019**

	<b>Lapangan Usaha/ Industry</b>	<b>2015</b>	<b>2016</b>	<b>2017</b>	<b>2018*)</b>	<b>2019**)</b>
	(1)	(2)	(3)	(4)	(5)	(6)
A	Pertanian, Kehutanan, dan Perikanan/ <i>Agriculture, Forestry, and Fishing</i>	37,37	37,23	36,63	36,06	35,48
B	Pertambangan dan Penggalian/ <i>Mining and Quarrying</i>	0,21	0,21	0,20	0,20	0,21
C	Industri Pengolahan/ <i>Manufacturing</i>	23,12	23,05	23,75	23,41	22,95
D	Pengadaan Listrik dan Gas/ <i>Electricity and Gas</i>	0,07	0,07	0,07	0,07	0,07
E	Pengadaan Air; Pengelolaan Sampah, Limbah, dan Daur Ulang/ <i>Water Supply; Sewerage, Waste Management, and Remediation Activities</i>	0,06	0,06	0,06	0,06	0,06
F	Konstruksi/ <i>Construction</i>	7,15	6,89	6,89	7,13	7,28
G	Perdagangan Besar dan Eceran; Reparasi Mobil dan Sepeda Motor/ <i>Wholesale and Retail Trade; Repair of Motor Vehicles and Motorcycles</i>	18,15	18,66	18,65	19,36	20,21
H	Transportasi dan Pergudangan/ <i>Transportation and Storage</i>	3,65	3,66	3,60	3,57	3,61
I	Penyediaan Akomodasi dan Makan Minum/ <i>Accommodation and Food Service Activities</i>	0,88	0,86	0,85	0,85	0,85
J	Informasi dan Komunikasi/ <i>Information and Communication</i>	0,39	0,38	0,38	0,38	0,39
K	Jasa Keuangan dan Asuransi/ <i>Financial and Insurance Activities</i>	1,64	1,63	1,61	1,58	1,52
L	Real Estat/ <i>Real Estate Activities</i>	1,71	1,76	1,80	1,82	1,83
M,N	Jasa Perusahaan/ <i>Business Activities</i>	0,05	0,05	0,05	0,05	0,05
O	Administrasi Pemerintahan, Pertahanan, dan Jaminan Sosial Wajib/ <i>Public Administration and Defence; Compulsory Social Security</i>	3,59	3,49	3,48	3,45	3,46
P	Jasa Pendidikan/ <i>Education</i>	0,80	0,79	0,76	0,77	0,76
Q	Jasa Kesehatan dan Kegiatan Sosial/ <i>Human Health and Social Work Activities</i>	0,62	0,63	0,64	0,65	0,67
R,S,T,U	Jasa Lainnya/ <i>Other Services Activities</i>	0,56	0,57	0,58	0,59	0,61
	<b>PDRB/ GDRP</b>	<b>100,00</b>	<b>100,000</b>	<b>100,00</b>	<b>100,00</b>	<b>100,00</b>

Sumber : Badan Pusat Statistik Kabupaten Asahan

Source : BPS-Statistics of Asahan Regency

Ket/ Note : 2018 Angka sementara / Preliminary Figures

Ket/ Note : 2019 Angka sangat sementara / Very Preliminary Figures

**Tabel** 12.4 **Laju Pertumbuhan Produk Domestik Bruto Atas Dasar Harga Konstan 2010 Menurut Lapangan Usaha (persen), 2015 – 2019**  
**Table** 12.4 **Growth Rate of Gross Domestic Product at 2010 Constant Market Prices by Industry (percent), 2015 - 2019**

	<b>Lapangan Usaha/ Industry</b>	<b>2015</b>	<b>2016</b>	<b>2017</b>	<b>2018*)</b>	<b>2019**)</b>
	(1)	(2)	(3)	(4)	(5)	(6)
A	Pertanian, Kehutanan, dan Perikanan/ <i>Agriculture, Forestry, and Fishing</i>	5,47	5,65	5,22	6,04	5,78
B	Pertambangan dan Penggalian/ <i>Mining and Quarrying</i>	6,62	5,23	6,26	6,18	5,88
C	Industri Pengolahan/ <i>Manufacturing</i>	4,61	5,30	4,85	3,96	4,00
D	Pengadaan Listrik dan Gas/ <i>Electricity and Gas</i>	8,23	3,64	6,68	4,20	3,49
E	Pengadaan Air; Pengelolaan Sampah, Limbah, dan Daur Ulang/ <i>Water Supply; Sewerage, Waste Management, and Remediation Activities</i>	3,64	2,61	6,33	1,45	6,29
F	Konstruksi/ <i>Construction</i>	6,53	5,51	5,24	5,48	6,15
G	Perdagangan Besar dan Eceran; Reparasi Mobil dan Sepeda Motor/ <i>Wholesale and Retail Trade; Repair of Motor Vehicles and Motorcycles</i>	6,12	6,16	6,57	6,67	6,88
H	Transportasi dan Pergudangan/ <i>Transportation and Storage</i>	5,61	6,68	8,79	4,70	6,81
I	Penyediaan Akomodasi dan Makan Minum/ <i>Accommodation and Food Service Activities</i>	6,84	5,81	6,64	6,22	6,66
J	Informasi dan Komunikasi/ <i>Information and Communication</i>	7,44	6,02	7,03	7,09	8,06
K	Jasa Keuangan dan Asuransi/ <i>Financial and Insurance Activities</i>	6,87	4,96	2,74	3,71	3,04
L	Real Estat/ <i>Real Estate Activities</i>	5,94	6,68	6,93	6,10	5,33
M,N	Jasa Perusahaan/ <i>Business Activities</i>	6,95	6,20	6,37	5,24	5,06
O	Administrasi Pemerintahan, Pertahanan, dan Jaminan Sosial Wajib/ <i>Public Administration and Defence; Compulsory Social Security</i>	6,74	2,83	3,78	6,17	6,25
P	Jasa Pendidikan/ <i>Education</i>	5,29	5,29	5,23	6,30	4,17
Q	Jasa Kesehatan dan Kegiatan Sosial/ <i>Human Health and Social Work Activities</i>	6,18	7,10	7,03	6,16	5,01
R,S,T,U	Jasa Lainnya/ <i>Other Services Activities</i>	7,51	7,14	7,27	7,08	7,79
	<b>PDRB/ GDRP</b>	<b>5,57</b>	<b>5,62</b>	<b>5,48</b>	<b>5,61</b>	<b>5,64</b>

Sumber : Badan Pusat Statistik Kabupaten Asahan

Source : BPS-Statistics of Asahan Regency

Ket/ Note : 2018 Angka sementara / Preliminary Figures

Ket/ Note : 2019 Angka sangat sementara / Very Preliminary Figures

Tabel  
Table

12.5

**Produk Domestik Bruto Kabupaten Asahan Atas Dasar Harga Berlaku Menurut Pengeluaran (miliar rupiah), 2016 – 2019**  
**Gross Domestic Product of Asahan Regency at Current Market Prices by Expenditure (billion rupiahs), 2016 - 2019**

<b>Jenis Pengeluaran</b>		<b>2016</b>	<b>2017</b>	<b>2018*)</b>	<b>2019**)</b>
<b>Type of Expenditure</b>					
<b>(1)</b>		<b>(2)</b>	<b>(3)</b>	<b>(4)</b>	<b>(5)</b>
a.	Pengeluaran Konsumsi Rumah Tangga / <i>Households Consumption Expenditure</i>	16 397,31	17 857,65	19 445,59	21 102,70
b.	Pengeluaran Konsumsi LNPRT / <i>NPISHs Consumption Expenditure</i>	351,13	372,62	409,80	459,80
c.	Pengeluaran Konsumsi Pemerintah / <i>Government Consumption Expenditure</i>	1 877,87	2 013,09	2 210,39	2 248,77
d.	Pembentukan Modal Tetap Bruto / <i>Gross Fixed Capital Formation</i>	8 240,43	8 968,36	9 643,86	10 569,27
e.	Perubahan Inventori / <i>Changes in Inventories</i>	344,72	307,03	416,47	453,98
f.	Net Ekspor Barang dan Jasa/ <i>Net Export of Goods and Services</i>	1 995,23	2 501,44	2 538,79	2 605,88
<b>PDRB/ GDRP</b>		<b>29 206,69</b>	<b>32 020,19</b>	<b>34 664,91</b>	<b>37 440,41</b>

Sumber : Badan Pusat Statistik Kabupaten Asahan

Source : BPS-Statistics of Asahan Regency

Ket/ Note : 2018 Angka sementara / Preliminary Figures

Ket/ Note : 2019 Angka sangat sementara / Very Preliminary Figures



**Tabel** 12.6 **Produk Domestik Bruto Kabupaten Asahan Atas Dasar Harga Konstan Menurut Pengeluaran (miliar rupiah), 2016 – 2019**  
**Table** 12.6 **Gross Domestic Product of Asahan Regency at Constant Prices by Expenditure (billion rupiahs), 2016 - 2019**

<b>Jenis Pengeluaran</b>		<b>2016</b>	<b>2017</b>	<b>2018*)</b>	<b>2019**)</b>
<b>Type of Expenditure</b>					
	<b>(1)</b>	<b>(2)</b>	<b>(3)</b>	<b>(4)</b>	<b>(5)</b>
a.	Pengeluaran Konsumsi Rumah Tangga / <i>Households Consumption Expenditure</i>	12 227,78	12 931,13	13 666,10	14 348,13
b.	Pengeluaran Konsumsi LNPRT / <i>NPISHs Consumption Expenditure</i>	256,08	260,41	280,42	310,01
c.	Pengeluaran Konsumsi Pemerintah / <i>Government Consumption Expenditure</i>	1 523,47	1 588,54	1 677,69	1 685,09
d.	Pembentukan Modal Tetap Bruto / <i>Gross Fixed Capital Formation</i>	5 632,20	6 021,58	6 441,77	7 043,93
e.	Perubahan Inventori / <i>Changes in Inventories</i>	381,55	332,90	393,29	421,82
f.	Net Ekspor Barang dan Jasa/ <i>Net Export of Goods and Services</i>	2 281,63	2 390,79	2 385,60	2 436,26
<b>PDRB/ GDRP</b>		<b>22 302,70</b>	<b>23 525,35</b>	<b>24 844,87</b>	<b>26 245,24</b>

Sumber : Badan Pusat Statistik Kabupaten Asahan

Source : BPS-Statistics of Asahan Regency

Ket/ Note : 2018 Angka sementara / Preliminary Figures

Ket/ Note : 2019 Angka sangat sementara / Very Preliminary Figures

**Tabel** 12.7 **Perkembangan Beberapa Agregat PDRB dan Pendapatan Perkapita, 2016 - 2019**  
**Table** *Trend of GDRP Aggregates and Percapita Income, 2016 - 2019*

	Uraian Description	Tahun Year			
		2016	2017	2018*)	2019**)
	(1)	(2)	(3)	(4)	(5)
1.	Produk Domestik Regional Bruto Atas Dasar Harga Berlaku / <i>Gross Regional Domestic Product at Current Market Prices</i> (Miliar/ <i>Billion Rp</i> )	29 206,69	32 020,19	34 664,91	37 440,41
2.	Produk Domestik Regional Bruto Atas Dasar Harga Konstan 2010 / <i>Gross Regional Domestic Product at 2010 Constant Market Prices</i> (Miliar/ <i>Billion Rp</i> )	22 302,70	23 525,35	24 844,87	26 245,24
3.	Penduduk Pertengahan Tahun / <i>Mid Year Populations</i> (Orang / <i>Person</i> )	712 684	718 718	724 379	729 795
4.	Pendapatan Regional Perkapita Atas Dasar Harga Berlaku / <i>Percapita Regional Income at Current Market Prices</i> (000 Rupiah)	40 981,27	44 551,81	47 854,66	51 302,63
5.	Pendapatan Regional Perkapita Atas Dasar Harga Konstan 2010 / <i>Percapita Regional Income at 2010 Constant Market Prices</i> (000 Rupiah)	31 293,96	32 732,37	34 298,17	35 962,48

Sumber : Badan Pusat Statistik Kabupaten Asahan

Source : *BPS-Statistics of Asahan Regency*

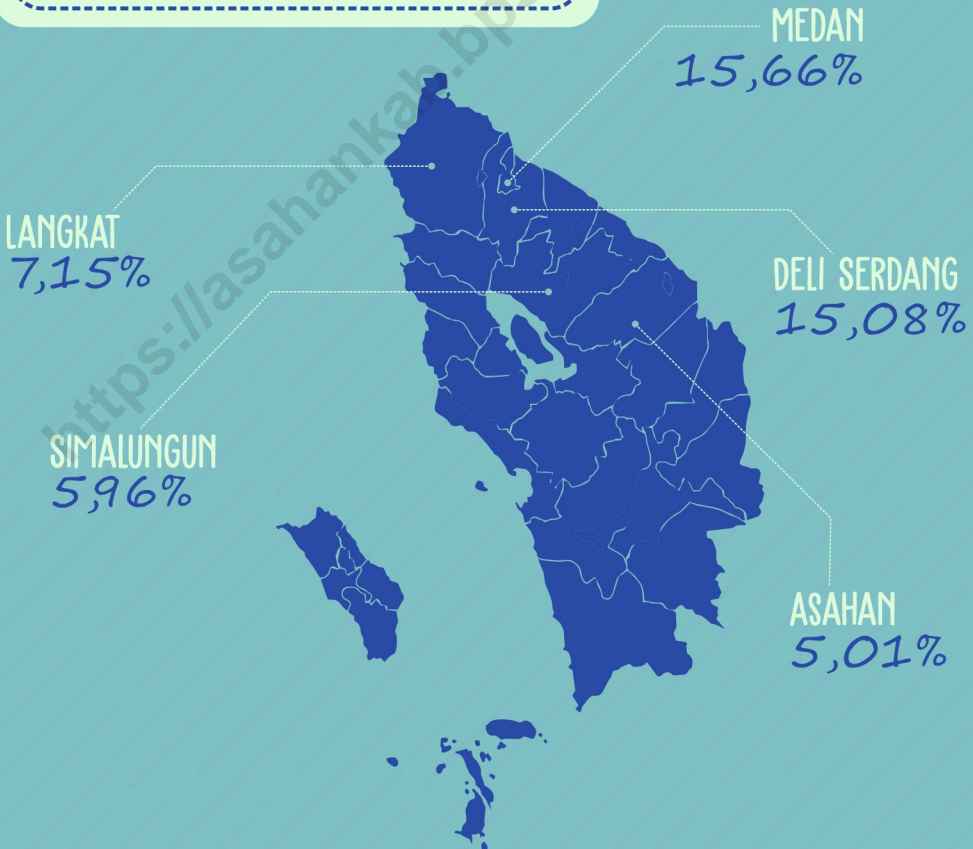
Ket/ Note : 2018 Angka sementara / *Preliminary Figures*

Ket/ Note : 2019 Angka sangat sementara / *Very Preliminary Figures*



## KABUPATRN/KOTA DENGAN PENDUDUK TERBANYALK

*regencies/cities with  
the most population*





## PENJELASAN TEKNIS

## TECHNICAL NOTES

1. Ada sebanyak 33 wilayah administratif yang ada di wilayah Provinsi Sumatera Utara. Sebanyak 8 wilayah berstatus kotamadya, sisanya berstatus kabupaten.
  2. Perbandingan antar kabupaten/kota diperlukan untuk melihat perkembangan pembangunan di masing-masing kabupaten/kota yang ada di Provinsi Sumatera Utara.
1. *There are as many as 33 administrative areas in the province of North Sumatra. A total of 8 municipalities, the remaining status of the district.*
  2. *Comparison between regency /municipality is needed to see the development of development in each regency/municipality in North Sumatra Province.*

<https://asahankab.bps.go.id>

ULASAN	DESCRIPTION
<p>Proyeksi penduduk Asahan tahun 2019 sebesar 729.795 jiwa yang merupakan terbesar kelima di Sumatera Utara setelah Medan, Deli Serdang, Langkat dan Simalungun yang masing-masing jumlahnya 2,28 juta jiwa, 2,19 juta jiwa, 1,04 juta jiwa dan 867.922 jiwa.</p>	<p><i>Projekcion population of Asahan Regency were 729.795 people was the fifth most populous regency in Sumatera Utara, after Medan, Deli Serdang, Langkat and Simalungun which respectively had 2,28 million people, 2,19 million people, 1,04 million people and 867.922 people.</i></p>
<p>Perbandingan kabupaten/kota di Sumatera Utara untuk beberapa indikator terpilih memperlihatkan variasi yang cukup besar, Berdasarkan data PDRB, terlihat ketimpangan yang sangat tinggi. PDRB atas dasar harga berlaku yang tertinggi adalah Medan. Angka ini enam kali lipat dibandingkan Asahan yang hanya mencapai 37,44 triliun rupiah. Sedangkan PDRB per kapita Asahan sebesar 51,30 juta rupiah, dimana urutan pertama adalah Medan sebesar 105,92 juta rupiah.</p>	<p><i>Comparison of regency/municipality in North Sumatra for a few selected indicators show considerable variation, Based on GDP data, it looks very high inequality. GDP at current prices the highest is Medan. This figure is six times more than Asahan which only reached 37,44 trillion rupiahs. According to GDP per capita, Asahan reached 51,30 million rupiahs, where the first sequence is of Medan for 105,92 million rupiahs.</i></p>
<p>Perbandingan indikator terpilih lain seperti laju pertumbuhan ekonomi dan IPM daerah kota mencatat pencapaian yang lebih baik di Sumatera Utara. Untuk jumlah penduduk miskin memperlihatkan bahwa kabupaten/kota di Sumatera Utara mengalami penurunan.</p>	<p><i>Comparison of selected other indicators such as rates of economic growth and urban IPM record achievement better than the district in North Sumatra. To poverty shows that the regency/municipality in North Sumatra has decreased.</i></p>

Tabel  
Table13.1 Jumlah Penduduk menurut Kabupaten/Kota di Sumatera Utara,  
2015 - 2019  
Number of Population by Regency/Municipality, 2015- 2019

	Kabupaten/Kota Regency/Municipality	2015	2016	2017	2018	2019
	(1)	(2)	(3)	(4)	(5)	(6)
01	Nias	136 115	136 897	137 588	138 308	143 319
02	Mandailing Natal	430 894	435 303	439 505	443 490	447 287
03	Tapanuli Selatan	275 098	276 889	278 587	280 283	281 931
04	Tapanuli Tengah	350 017	356 918	363 705	370 171	376 667
05	Tapanuli Utara	293 399	295 613	297 806	299 881	301 789
06	Toba Samosir	179 704	180 694	181 790	182 673	183 712
07	Labuhan Batu	462 191	470 511	478 593	486 480	494 178
<b>08</b>	<b>Asahan</b>	<b>706 283</b>	<b>712 684</b>	<b>718 718</b>	<b>724 379</b>	<b>729 795</b>
09	Simalungun	849 405	854 489	859 228	863 693	867 922
10	Dairi	279 090	280 610	281 876	283 203	284 304
11	Karo	389 591	396 598	403 207	409 675	415 878
12	Deli Serdang	2 029 308	2 072 521	2 114 627	2 155 625	2 195 709
13	Langkat	1 013 385	1 021 208	1 028 309	1 035 411	1 041 775
14	Nias Selatan	308 281	311 319	314 395	317 207	319 902
15	Humbang Hasundutan	182 991	184 915	186 694	188 480	190 186
16	Pakpak Barat	45 516	46 392	47 183	48 119	48 935
17	Samosir	123 789	124 496	125 099	125 816	126 188
18	Serdang Bedagai	608 691	610 906	612 924	614 618	616 396
19	Batu Bara	400 803	404 988	409 091	412 992	416 493
20	Padang Lawas Utara	252 589	257 807	262 895	267 771	272 713
21	Padang Lawas	258 003	263 784	269 799	275 515	281 239
22	Labuhan Batu Selatan	313 884	320 381	326 825	332 922	338 982
23	Labuhan Batu Utara	351 097	354 485	357 691	360 926	363 816
24	Nias Utara	133 897	135 013	136 090	137 002	137 967
25	Nias Barat	84 917	85 291	85 801	86 195	82 154
71	Sibolga	86 519	86 789	87 090	87 317	87 626
72	Tanjung Balai	167 012	169 084	171 187	173 302	175 223
73	Pematang Siantar	247 411	249 505	251 513	253 500	255 317
74	Tebing Tinggi	156 815	158 902	160 686	162 581	164 402
75	Medan	2 210 624	2 229 408	2 247 425	2 264 145	2 279 894
76	Binjai	264 687	267 901	270 926	273 892	276 597
77	Padang Sidempuan	209 796	212 917	216 013	218 892	221 827
78	Gunung Sitoli	135 995	137 693	139 281	140 927	142 426
	<b>Sumatera Utara</b>	<b>13 937 797</b>	<b>14 102 911</b>	<b>14 262 147</b>	<b>14 415 391</b>	<b>14 562 549</b>

Sumber : BPS Provinsi Sumatera Utara

Source : BPS-Statistics of Sumatera Utara Province



**Tabel** 13.2 **Laju Pertumbuhan Ekonomi Menurut Kabupaten/ Kota ADHK 2010 (persen), 2015-2019**  
**Table** 13.2 **The Economic Growth by Regency/Municipality at 2000 Constant Market Prices, 2015 – 2019 (%)**

Kabupaten/Kota Regency/Municipality	2015	2016	2017	2018 *)	2019 **)
(1)	(2)	(3)	(4)	(5)	(6)
01 Nias	5,52	5,03	5,01	4,95	5,04
02 Mandailing Natal	6,21	6,18	6,09	5,79	5,30
03 Tapanuli Selatan	4,86	5,12	5,21	5,19	5,23
04 Tapanuli Tengah	5,08	5,12	5,24	5,20	5,18
05 Tapanuli Utara	4,89	4,12	4,15	4,35	4,62
06 Toba Samosir	4,50	4,76	4,90	4,96	4,88
07 Labuhan Batu	5,04	5,06	5,00	5,06	5,07
<b>08 Asahan</b>	<b>5,57</b>	<b>5,62</b>	<b>5,48</b>	<b>5,61</b>	<b>5,64</b>
09 Simalungun	5,24	5,40	5,13	5,18	5,20
10 Dairi	5,04	5,07	4,93	5,01	4,82
11 Karo	5,01	5,17	5,21	4,55	4,60
12 Deli Serdang	5,24	5,32	5,10	5,15	5,18
13 Langkat	5,03	4,98	5,05	5,02	5,07
14 Nias Selatan	4,43	4,41	4,56	5,02	5,03
15 Humbang Hasundutan	4,63	5,00	5,02	5,04	4,94
16 Pakpak Barat	5,95	5,97	5,94	5,85	5,87
17 Samosir	5,77	5,27	5,35	5,58	5,70
18 Serdang Bedagai	5,05	5,14	5,16	5,17	5,28
19 Batu Bara	4,14	4,44	4,11	4,38	4,35
20 Paluta	5,94	5,96	5,54	5,58	5,61
21 Palas	5,74	6,06	5,71	5,96	5,64
22 Labusel	5,14	5,19	5,09	5,27	5,35
23 Labura	5,18	5,21	5,11	5,20	5,15
24 Nias Utara	5,44	4,59	4,43	4,42	4,65
25 Nias barat	5,25	4,83	4,81	4,77	4,82
71 Sibolga	5,65	5,15	5,27	5,25	5,20
72 Tanjung Balai	5,57	5,76	5,51	5,77	5,79
73 Pematang Siantar	5,24	4,86	4,41	4,80	4,82
74 Tebing Tinggi	4,90	5,11	5,14	5,17	5,15
75 Medan	5,74	6,27	5,81	5,92	5,93
76 Binjai	5,40	5,54	5,39	5,46	5,51
77 Padang Sidempuan	5,08	5,29	5,32	5,45	5,51
78 Gunung Sitoli	5,79	6,03	6,01	6,03	6,05
<b>Sumatera Utara</b>	<b>5,10</b>	<b>5,18</b>	<b>5,12</b>	<b>5,18</b>	<b>5,22</b>

Sumber/Source : BPS Provinsi Sumatera Utara/BPS – Statistics of Sumatera Utara Province

Keterangan/Note : \*) Angka Sementara/Preliminary Figures

\*\*) Angka Sangat Sementara/Very Preliminary Figures

**Tabel** 13.3 **PDRB Menurut Kabupaten/Kota Atas Dasar Harga Berlaku (juta rp), 2015- 2019**  
**Table** 13.3 **Gross Regional Domestic Product by Regency/Municipality at Current Market Prices (million rp), 2015– 2019**

Kabupaten/Kota Regency/Municipality		2015	2016	2017	2018 *)	2019 **)
(1)		(2)	(3)	(4)	(5)	(6)
01	Nias	2 676 666,07	2 966 279,12	3 233 557,98	3 519 073,75	3 824 854,92
02	Mandailing Natal	9 586 335,00	10 660 041,33	11 712 509,18	12 618 052,31	13 544 735,74
03	Tapanuli Selatan	10 058 357,29	10 964 765,64	11 967 961,49	12 882 177,87	13 932 335,09
04	Tapanuli Tengah	7 140 275,90	7 849 653,79	8 545 375,88	9 229 977,21	9 956 777,57
05	Tapanuli Utara	5 855 611,46	6 300 290,07	6 765 691,15	7 296 779,10	7 889 049,56
06	Toba Samosir	5 622 746,15	6 123 907,62	6 635 270,67	7 161 585,79	7 676 887,58
07	Labuhan Batu	24 083 108,12	26 505 435,84	29 032 570,39	31 302 582,60	33 610 429,38
<b>08</b>	<b>Asahan</b>	<b>26 465 125,27</b>	<b>29 206 693,06</b>	<b>32 020 190,40</b>	<b>34 664 912,65</b>	<b>37 440 406,46</b>
09	Simalungun	27 147 461,44	30 122 877,55	32 832 126,15	35 444 572,49	38 057 431,78
10	Dairi	6 823 161,48	7 484 071,46	7 980 474,09	8 560 775,50	9 166 421,25
11	Karo	15 150 364,48	16 728 463,25	18 064 319,94	19 220 878,39	20 584 725,88
12	Deli Serdang	76 734 630,08	85 152 016,85	93 193 893,99	101 060 213,37	109 334 139,96
13	Langkat	30 741 652,40	34 104 973,47	37 032 251,85	39 867 648,98	42 515 176,42
14	Nias Selatan	4 729 434,56	5 192 768,07	5 695 736,58	6 247 306,89	6 861 477,66
15	Humbang Hasundutan	4 413 199,23	4 777 167,43	5 130 248,24	5 523 753,49	5 951 262,90
16	Pakpak Barat	826 175,89	917 383,76	999 871,46	1 086 960,92	1 178 215,25
17	Samosir	3 143 844,08	3 442 515,66	3 751 630,67	4 085 202,85	4 434 721,24
18	Serdang Bedagai	20 152 378,11	22 113 823,63	24 094 586,10	25 994 818,88	27 959 443,68
19	Batu Bara	25 395 318,54	27 554 606,37	29 756 865,20	31 972 004,73	34 047 849,02
20	Paluta	8 221 914,76	9 073 822,81	9 898 502,97	10 752 123,95	11 619 731,69
21	Palas	7 852 526,47	8 808 318,43	9 704 988,45	10 595 866,98	11 371 986,51
22	Labusel	19 052 150,36	21 004 166,83	23 196 313,80	25 124 039,18	27 132 303,86
23	Labura	17 620 179,53	19 374 234,69	21 161 682,73	22 749 934,18	24 378 344,14
24	Nias Utara	2 525 068,53	2 775 099,01	3 018 446,48	3 250 328,75	3 515 983,26
25	Nias barat	1 288 528,17	1 413 804,19	1 543 968,34	1 673 310,72	1 816 847,82
71	Sibolga	3 835 519,27	4 262 846,90	4 644 671,31	5 063 936,84	5 531 543,45
72	Tanjung Balai	6 051 917,22	6 722 588,96	7 424 964,63	8 175 687,25	8 951 450,97
73	Pematang Siantar	10 566 328,26	11 579 290,41	12 443 955,44	13 176 710,84	13 933 249,49
74	Tebing Tinggi	4 287 864,13	4 725 478,51	5 123 015,86	5 512 517,21	5 924 199,35
75	Medan	164 721 825,38	184 809 036,60	203 035 741,48	222 483 237,45	241 482 349,90
76	Binjai	8 382 405,13	9 112 474,35	9 904 809,54	10 765 291,76	11 700 098,06
77	Padang Sidempuan	4 424 511,32	4 903 282,99	5 372 284,05	5 858 839,13	6 373 126,29
78	Gunung Sitoli	3 594 702,71	4 034 198,13	4 503 049,95	5 001 030,27	5 513 916,66
<b>Sumatera Utara</b>		<b>571 722 008,76</b>	<b>626 062 907,40</b>	<b>684 634 426,63</b>	<b>741 751 634,36</b>	<b>801 733 339,98</b>

Sumber/Source : BPS Provinsi Sumatera Utara/BPS – Statistics of Sumatera Utara Province

Keterangan/Note : \*) Angka Sementara/Preliminary Figures

\*\*) Angka Sangat Sementara/Very Preliminary Figures

**Tabel** 13.4 **PDRB Menurut Kabupaten/Kota Atas Dasar Harga Konstan (juta rp), 2015-2019**  
**Table** 13.4 **Gross Regional Domestic Product by Regency/Municipality at 2010 Constant Market Prices (million rp), 2015 – 2019**

Kabupaten/Kota Regency/Municipality		2015	2016	2017	2018 *)	2019 **)
(1)		(2)	(3)	(4)	(5)	(6)
01	Nias	2 108 035,88	2 214 153,33	2 325 014,22	2 440 159,38	2 563 028,26
02	Mandailing Natal	7 471 717,54	7 933 132,64	8 416 495,66	8 904 141,19	9 376 464,82
03	Tapanuli Selatan	7 910 010,48	8 314 688,36	8 748 180,48	9 201 960,15	9 683 658,33
04	Tapanuli Tengah	5 738 320,51	6 032 212,59	6 348 441,23	6 678 245,65	7 024 148,19
05	Tapanuli Utara	4 869 478,21	5 070 194,85	5 280 688,78	5 510 190,10	5 764 937,32
06	Toba Samosir	4 551 510,88	4 767 984,66	5 001 427,47	5 249 252,06	5 505 261,68
07	Labuhan Batu	19 080 994,74	20 046 019,12	21 048 165,60	22 112 343,76	23 232 708,19
<b>08</b>	<b>Asahan</b>	<b>21 116 724,29</b>	<b>22 302 704,98</b>	<b>23 525 345,73</b>	<b>24 844 872,11</b>	<b>26 245 236,05</b>
09	Simalungun	22 304 110,66	23 508 969,96	24 715 672,15	25 996 206,63	27 348 699,47
10	Dairi	5 413 748,65	5 688 450,92	5 968 806,17	6 267 821,65	6 569 813,11
11	Karo	11 880 927,66	12 494 867,43	13 145 850,58	13 744 173,77	14 376 276,90
12	Deli Serdang	58 713 673,59	61 839 674,87	64 991 871,28	68 340 998,98	71 878 690,43
13	Langkat	24 321 606,49	25 533 809,57	26 822 599,12	28 170 078,39	29 597 772,36
14	Nias Selatan	3 505 189,39	3 659 767,51	3 826 617,28	4 018 741,04	4 221 037,15
15	Humbang Hasundutan	3 406 801,70	3 577 049,06	3 756 661,11	3 946 119,77	4 141 097,27
16	Pakpak Barat	677 432,92	717 891,17	760 552,53	805 008,99	852 299,37
17	Samosir	2 503 778,88	2 635 767,60	2 776 846,63	2 931 698,14	3 098 740,91
18	Serdang Bedagai	15 841 945,73	16 656 165,44	17 516 432,36	18 421 380,28	19 393 389,35
19	Batu Bara	20 264 818,06	21 165 038,24	22 034 258,93	22 998 597,30	23 998 593,06
20	Paluta	6 598 599,45	6 991 662,21	7 378 983,75	7 791 052,12	8 228 453,43
21	Palas	6 341 529,34	6 725 983,00	7 110 250,77	7 534 296,23	7 959 305,42
22	Labusel	15 294 507,41	16 088 420,18	16 907 586,05	17 797 948,82	18 750 156,10
23	Labura	14 109 369,19	14 843 994,45	15 602 046,16	16 413 325,81	17 259 188,83
24	Nias Utara	1 954 121,67	2 043 912,94	2 134 490,17	2 228 746,17	2 332 435,65
25	Nias barat	1 024 925,93	1 074 476,48	1 126 194,81	1 179 914,82	1 236 728,62
71	Sibolga	2 913 174,02	3 063 071,36	3 224 576,76	3 393 914,15	3 570 325,07
72	Tanjung Balai	4 637 213,88	4 904 544,88	5 174 845,42	5 473 631,27	5 790 368,90
73	Pematang Siantar	7 992 371,11	8 380 773,27	8 750 152,85	9 170 185,70	9 611 738,78
74	Tebing Tinggi	3 235 299,89	3 400 749,17	3 575 505,22	3 760 504,52	3 954 025,63
75	Medan	124 269 931,39	132 062 863,52	139 739 341,78	148 007 137,48	156 780 580,88
76	Binjai	6 571 204,04	6 935 554,01	7 309 571,57	7 708 592,95	8 133 535,50
77	Padang Sidempuan	3 454 242,55	3 636 872,39	3 830 321,64	4 038 933,41	4 261 315,74
78	Gunung Sitoli	2 712 863,72	2 876 339,54	3 049 124,56	3 232 969,12	3 428 449,18
<b>Sumatera Utara</b>		<b>440 955 852,47</b>	<b>463 775 464,86</b>	<b>487 531 231,87</b>	<b>512 765 628,04</b>	<b>539 526 595,25</b>

Sumber/Source : BPS Provinsi Sumatera Utara/BPS – Statistics of Sumatera Utara Province

Keterangan/Note : \*) Angka Sementara/Preliminary Figures

\*\*\*) Angka Sangat Sementara/Very Preliminary Figures

Tabel  
Table

13.5

**PDRB per Kapita Menurut Kabupaten/ Kota Atas Dasar Harga Berlaku (Rupiah), 2015-2019**  
**Gross Regional Domestic Product Percapita by Regency/Municipality at Current Market Prices (rp), 2015 – 2019**

Kabupaten/Kota Regency/Municipality	2015	2016	2017	2018 *)	2019 **)
(1)	(2)	(3)	(4)	(5)	(6)
01 N i a s	19 035 694,23	20 977 483,61	22 753 908,77	24 636 472,66	26 687 703,11
02 Mandailing Natal	22 247 548,13	24 488 784,42	26 649 319,54	28 451 717,76	30 281 979,44
03 Tapanuli Selatan	36 562 815,04	39 599 860,01	42 959 511,72	45 961 324,34	49 417 535,12
04 Tapanuli Tengah	20 399 797,43	21 992 877,34	23 495 348,92	24 934 360,64	26 433 899,35
05 Tapanuli Utara	19 957 843,95	21 312 628,59	22 718 451,43	24 332 248,80	26 140 944,69
06 Toba Samosir	31 288 931,51	33 891 040,23	36 499 646,11	39 204 402,37	41 787 621,82
07 Labuhan Batu	52 106 397,84	56 333 296,86	60 662 338,13	64 345 055,50	68 012 799,80
<b>08 A s a h a n</b>	<b>37 470 992,89</b>	<b>40 981 266,68</b>	<b>44 551 813,64</b>	<b>47 854 662,61</b>	<b>51 302 634,93</b>
09 Simalungun	31 960 562,32	35 252 504,77	38 211 192,09	41 038 392,68	43 848 907,83
10 D a i r i	24 447 889,51	26 670 722,57	28 312 002,77	30 228 406,84	32 241 618,99
11 K a r o	38 887 870,83	42 179 898,16	44 801 602,99	46 917 381,80	49 497 030,10
12 Deli Serdang	37 813 200,40	41 086 202,19	44 071 079,20	46 882 093,76	49 794 458,17
13 L a n g k a t	30 335 610,25	33 396 696,33	36 012 766,45	38 504 177,55	40 810 325,09
14 Nias Selatan	15 341 310,54	16 679 894,49	18 116 498,60	19 694 732,11	21 448 686,36
15 Humbang Hasundutan	24 117 028,86	25 834 396,48	27 483 734,02	29 325 411,11	31 291 803,26
16 Pakpak Barat	18 151 328,89	19 774 611,08	21 191 349,83	22 589 017,13	24 077 148,30
17 Samosir	25 396 796,78	27 651 616,57	29 989 293,81	32 469 660,87	35 143 763,63
18 Serdang Bedagai	33 107 731,36	36 198 406,35	39 310 886,99	42 294 268,76	45 359 547,56
19 Batu Bara	63 361 098,94	68 038 081,05	72 738 987,65	77 415 554,60	81 748 910,60
20 Paluta	32 550 565,37	35 196 184,79	37 651 925,55	40 154 176,32	42 607 912,68
21 Palas	30 435 795,20	33 392 163,38	35 971 180,22	38 458 403,27	40 435 311,28
22 Labusel	60 698 061,58	65 559 964,02	70 974 722,85	75 465 241,64	80 040 544,50
23 Labura	50 186 072,59	54 654 596,64	59 161 909,93	63 032 128,98	67 007 344,76
24 Nias Utara	18 858 290,57	20 554 309,63	22 179 781,63	23 724 680,99	25 484 233,59
25 Nias barat	16 022 683,33	17 500 825,55	18 995 907,19	20 490 439,05	22 115 147,46
71 S i b o l g a	44 331 525,70	49 117 363,95	53 331 855,64	57 994 855,93	63 126 736,94
72 Tanjung Balai	36 236 421,44	39 758 871,09	43 373 414,04	47 175 954,41	51 086 050,17
73 Pematang Siantar	42 707 592,86	46 409 051,57	49 476 390,64	51 979 135,47	54 572 353,17
74 Tebing Tinggi	27 343 456,48	29 738 319,91	31 882 154,37	33 906 281,86	36 034 837,49
75 M e d a n	74 513 723,45	82 896 013,92	90 341 498,15	98 263 687,81	105 918 235,63
76 B i n j a i	31 669 122,90	34 014 334,95	36 559 095,63	39 304 878,43	42 300 162,53
77 Padang Sidempuan	21 089 588,56	23 029 081,70	24 870 188,61	26 765 889,70	28 730 164,89
78 Gunung Sitoli	26 432 609,34	29 298 498,35	32 330 683,63	35 486 672,35	38 714 256,25
<b>Sumatera Utara</b>	<b>40 836 531,54</b>	<b>44 725 970,17</b>	<b>48 339 308,69</b>	<b>51 883 825,58</b>	<b>55 430 644,24</b>

Sumber/Source : BPS Provinsi Sumatera Utara/BPS – Statistics of Sumatera Utara Province

Keterangan/Note : \*) Angka Sementara/Preliminary Figures

\*\*) Angka Sangat Sementara/Very Preliminary Figures

**Tabel** 13.6 **Jumlah Penduduk Miskin Menurut Kabupaten/Kota di Sumatera Utara, 2017-2019**  
**Table** 13.6 **Number of People Under Poverty Line by Regency/Municipality, 2017-2019**

Kabupaten/Kota Regency/Municipality		2017		2018		2019	
		(000 jiwa)	%	(000 jiwa)	%	(000 jiwa)	%
(1)		(2)	(3)	(4)	(5)	(6)	(7)
01	N i a s	24,88	18,11	22,61	16,37	22,10	15,94
02	Mandailing Natal	48,30	11,02	42,39	9,58	40,64	9,11
03	Tapanuli Selatan	29,48	10,60	25,63	9,16	24,22	8,60
04	Tapanuli Tengah	53,05	14,66	48,53	13,17	46,99	12,53
05	Tapanuli Utara	33,75	11,35	29,20	9,75	28,57	9,48
06	Toba Samosir	18,49	10,19	15,82	8,67	15,78	8,60
07	Labuhan Batu	42,35	8,89	41,70	8,61	41,52	8,44
<b>08</b>	<b>A s a h a n</b>	<b>83,67</b>	<b>11,67</b>	<b>74,14</b>	<b>10,25</b>	<b>70,53</b>	<b>9,68</b>
09	Simalungun	91,35	10,65	80,30	9,31	76,33	8,81
10	D a i r i	24,98	8,87	23,19	8,20	21,86	7,70
11	K a r o	40,02	9,97	35,36	8,67	34,08	8,23
12	Deli Serdang	97,09	4,62	88,52	4,13	84,94	3,89
13	L a n g k a t	114,41	11,15	105,46	10,20	103,08	9,91
14	Nias Selatan	57,95	18,48	52,70	16,65	52,51	16,45
15	Humbang Hasundutan	18,35	9,85	16,93	9,00	16,60	8,75
16	Pakpak Barat	4,95	10,53	4,66	9,74	4,52	9,27
17	Samosir	18,43	14,72	16,81	13,38	15,79	12,52
18	Serdang Bedagai	56,93	9,30	50,49	8,22	48,69	7,90
19	Batu Bara	50,91	12,48	51,78	12,57	50,46	12,14
20	Padang Lawas Utara	27,98	10,70	26,82	10,06	26,06	9,60
21	Padang Lawas	24,42	9,10	23,05	8,41	23,17	8,28
22	Labuhan Batu Selatan	37,82	11,63	33,14	10,00	30,17	8,94
23	Labuhan Batu Utara	40,24	11,28	36,45	10,12	34,76	9,57
24	Nias Utara	39,47	29,06	36,33	26,56	34,42	24,99
25	Nias Barat	23,33	27,23	23,00	26,72	22,08	25,51
71	S i b o l g a	11,91	13,69	10,81	12,38	10,82	12,36
72	Tanjung Balai	24,69	14,46	25,30	14,64	24,54	14,04
73	Pematang Siantar	25,35	10,10	22,01	8,70	21,99	8,63
74	Tebing Tinggi	19,06	11,90	16,64	10,27	16,30	9,94
75	M e d a n	204,22	9,11	186,45	8,25	183,79	8,08
76	B i n j a i	18,23	6,75	16,07	5,88	15,61	5,66
77	Padang Sidempuan	17,76	8,25	16,79	7,69	16,06	7,26
78	Gunung Sitoli	30,08	21,66	25,91	18,44	23,06	16,23
<b>Sumatera Utara</b>		<b>1 455,95</b>	<b>10,35</b>	<b>1 324,98</b>	<b>9,22</b>	<b>1 282,04</b>	<b>8,83</b>

Sumber : BPS Provinsi Sumatera Utara

Source : BPS-Statistics of Sumatera Utara Province

**Tabel** 13.7 Indeks Pembangunan Manusia (IPM) menurut Kabupaten/Kota, 2015- 2019  
**Table** 13.7 Human Development Index (HDI) by Regency/Municipality, 2015- 2019

Kabupaten/Kota Regency/Municipality		2015	2016	2017	2018	2019
(1)		(2)	(3)	(4)	(5)	(6)
01	Nias	58,85	59,75	60,21	60,82	61,65
02	Mandailing Natal	63,99	64,55	65,13	65,83	66,52
03	Tapanuli Selatan	67,63	68,04	68,69	69,10	69,75
04	Tapanuli Tengah	67,06	67,27	67,96	68,27	68,86
05	Tapanuli Utara	71,32	71,96	72,38	72,91	73,33
06	Toba Samosir	73,40	73,61	73,87	74,48	74,92
07	Labuhan Batu	70,23	70,50	71,00	71,39	71,94
<b>08</b>	<b>Asahan</b>	<b>68,40</b>	<b>68,71</b>	<b>69,10</b>	<b>69,49</b>	<b>69,92</b>
09	Simalungun	71,24	71,48	71,83	72,49	72,98
10	Dairi	69,00	69,61	70,36	70,89	71,42
11	Karo	72,69	73,29	73,53	73,91	74,25
12	Deli Serdang	72,79	73,51	73,94	74,92	75,43
13	Langkat	68,53	69,13	69,82	70,27	70,76
14	Nias Selatan	58,74	59,14	59,85	60,75	61,59
15	Humbang Hasundutan	66,03	66,56	67,30	67,96	68,83
16	Pakpak Barat	65,53	65,81	66,25	66,63	67,47
17	Samosir	68,43	68,82	69,43	69,99	70,55
18	Serdang Bedagai	68,01	68,77	69,16	69,69	70,21
19	Batu Bara	66,02	66,69	67,20	67,67	68,35
20	Padang Lawas Utara	67,35	68,05	68,34	68,77	69,29
21	Padang Lawas	65,99	66,23	66,82	67,59	68,16
22	Labuhan Batu Selatan	69,67	70,28	70,48	70,98	71,39
23	Labuhan Batu Utara	69,69	70,26	70,79	71,08	71,43
24	Nias Utara	59,88	60,23	60,57	61,08	61,98
25	Nias Barat	58,25	59,03	59,56	60,42	61,14
71	Sibolga	71,64	72,00	72,28	72,65	73,41
72	Tanjung Balai	66,74	67,09	67,41	68,00	68,51
73	Pematang Siantar	76,34	76,90	77,54	77,88	78,57
74	Tebing Tinggi	72,81	73,58	73,90	74,50	75,08
75	Medan	78,87	79,34	79,98	80,65	80,97
76	Binjai	73,81	74,11	74,65	75,21	75,89
77	Padang Sidempuan	72,80	73,42	73,81	74,38	75,06
78	Gunung Sitoli	66,41	66,85	67,68	68,33	69,30
<b>Sumatera Utara</b>		<b>69,51</b>	<b>70,00</b>	<b>70,57</b>	<b>71,18</b>	<b>71,74</b>

Sumber : BPS Provinsi Sumatera Utara

Source : BPS-Statistics of Sumatera Utara Province

**Tabel 13.8** **Komponen Indeks Pembangunan Manusia (IPM) Menurut Kabupaten/Kota di Sumatera Utara, 2019**  
**Table** **Components of Human Development Index (HDI) by Regency/Municipality, 2019**

Kabupaten/Kota Regency/Municipality	Komponen IPM Components of HDI				IPM/HDI
	Harapan Hidup (e <sub>0</sub> ) (Tahun)	Rata <sup>2</sup> Lama Sekolah	Harapan lama sekolah	Pengeluaran riil per kapita (Rp)	
(1)	(2)	(3)	(4)	(5)	(6)
01 N i a s	69,68	5,15	12,39	7 042	61,65
02 Mandailing Natal	62,51	8,36	13,17	9 900	66,52
03 Tapanuli Selatan	64,82	8,97	13,12	11 410	69,75
04 Tapanuli Tengah	67,08	8,48	12,79	10 175	68,86
05 Tapanuli Utara	68,46	9,71	13,68	11 791	73,33
06 Toba Samosir	69,93	10,36	13,28	12 375	74,92
07 Labuhan Batu	69,86	9,23	12,67	11 193	71,94
<b>08 A s a h a n</b>	<b>68,11</b>	<b>8,49</b>	<b>12,59</b>	<b>10 983</b>	<b>69,92</b>
09 Simalungun	71,07	9,36	12,77	11 422	72,98
10 D a i r i	68,79	9,34	13,09	10 602	71,42
11 K a r o	71,27	9,62	12,75	12 474	74,25
12 Deli Serdang	71,61	10,08	13,34	12 317	75,43
13 L a n g k a t	68,59	8,64	12,81	11 208	70,76
14 Nias Selatan	68,58	5,53	12,22	7 105	61,59
15 Humbang Hasundutan	69,06	9,53	13,27	7 902	68,83
16 Pakpak Barat	65,59	8,73	13,85	8 402	67,47
17 Samosir	71,16	9,15	13,46	8 654	70,55
18 Serdang Bedagai	68,46	8,53	12,59	11 061	70,21
19 Batu Bara	66,75	8,02	12,62	10 575	68,35
20 Padang Lawas Utara	67,06	9,10	12,47	10 194	69,29
21 Padang Lawas	66,98	8,69	13,02	9 100	68,16
22 Labuhan Batu Selatan	68,64	8,74	12,99	11 553	71,39
23 Labuhan Batu Utara	69,37	8,36	12,82	11 957	71,43
24 Nias Utara	69,29	6,25	12,78	6 245	61,98
25 Nias Barat	68,82	6,14	12,71	6 009	61,14
71 S i b o l g a	68,77	10,18	13,15	11 656	73,41
72 Tanjung Balai	63,02	9,26	12,49	11 383	68,51
73 Pematang Siantar	73,33	11,15	14,21	12 571	78,57
74 Tebing Tinggi	70,76	10,28	12,71	12 895	75,08
75 M e d a n	72,98	11,38	14,73	15 033	80,97
76 B i n j a i	72,25	10,77	13,61	11 260	75,89
77 Padang Sidempuan	69,15	10,70	14,53	11 181	75,06
78 Gunung Sitoli	71,02	8,58	13,73	8 058	69,30
<b>Sumatera Utara</b>	<b>68,95</b>	<b>9,45</b>	<b>13,15</b>	<b>10 649</b>	<b>71,74</b>

Sumber : BPS Provinsi Sumatera Utara

Source : BPS-Statistics of Sumatera Utara Province

Tabel  
Table

13.9 Umur Harapan Hidup ( $e_0$ ) Menurut Kabupaten Kota di Sumatera Utara,  
2015-2019  
*Life Expectancy Rate ( $e_0$ ) by Regency/Municipality, 2014 - 2018*

	Kabupaten/Kota <i>Regency/Municipality</i>	2015	2016	2017	2018	2019
	(1)	(2)	(3)	(4)	(5)	(6)
01	Nias	68,97	69,07	69,18	69,43	69,68
02	Mandailing Natal	61,58	61,77	61,97	62,24	62,51
03	Tapanuli Selatan	63,74	64,01	64,28	64,55	64,82
04	Tapanuli Tengah	66,59	66,62	66,66	66,82	67,08
05	Tapanuli Utara	67,55	67,71	67,86	68,11	68,46
06	Toba Samosir	69,14	69,25	69,36	69,59	69,93
07	Labuhan Batu	69,36	69,40	69,44	69,60	69,86
<b>08</b>	<b>Asahan</b>	<b>67,37</b>	<b>67,47</b>	<b>67,57</b>	<b>67,79</b>	<b>68,11</b>
09	Simalungun	70,34	70,43	70,53	70,75	71,07
10	Dairi	67,78	67,95	68,13	68,41	68,79
11	Karo	70,62	70,69	70,77	70,97	71,27
12	Deli Serdang	71,00	71,06	71,11	71,31	71,61
13	Langkat	67,63	67,79	67,94	68,22	68,59
14	Nias Selatan	67,66	67,83	68,00	68,24	68,58
15	Humbang Hasundutan	68,10	68,26	68,41	68,69	69,06
16	Pakpak Barat	64,85	64,95	65,05	65,27	65,59
17	Samosir	70,26	70,47	70,68	70,87	71,16
18	Serdang Bedagai	67,47	67,63	67,79	68,08	68,46
19	Batu Bara	65,80	65,95	66,10	66,38	66,75
20	Padang Lawas Utara	66,50	66,54	66,58	66,77	67,06
21	Padang Lawas	66,31	66,40	66,50	66,69	66,98
22	Labuhan Batu Selatan	68,09	68,11	68,14	68,39	68,64
23	Labuhan Batu Utara	68,70	68,80	68,91	69,09	69,37
24	Nias Utara	68,59	68,68	68,77	68,98	69,29
25	Nias Barat	67,94	68,10	68,28	68,50	68,82
71	Sibolga	67,70	67,87	68,05	68,36	68,77
72	Tanjung Balai	61,90	62,09	62,28	62,60	63,02
73	Pematang Siantar	72,29	72,46	72,63	72,93	73,33
74	Tebing Tinggi	70,14	70,21	70,28	70,47	70,76
75	Medan	72,28	72,34	72,40	72,64	72,98
76	Binjai	71,59	71,67	71,75	71,95	72,25
77	Padang Sidempuan	68,32	68,37	68,41	68,73	69,15
78	Gunung Sitoli	70,29	70,36	70,42	70,67	71,02
	<b>Sumatera Utara</b>	<b>68,29</b>	<b>68,33</b>	<b>68,33</b>	<b>68,61</b>	<b>68,95</b>

Sumber : BPS Provinsi Sumatera Utara

Source : BPS-Statistics of Sumatera Utara Province



**Tabel** 13.10 **Indeks Kemahalan Konstruksi Kabupaten/Kota, 2017 – 2019**  
**Table** 13.10 **Regency/Municipality Construction Cost Index, 2017 – 2019**

Kabupaten/Kota Regency/ Municipality		2017	2018	2019
(1)		(2)	(3)	(4)
01	Nias	111,29	107,91	114,17
02	Mandailing Natal	101,85	102,03	100,55
03	Tapanuli Selatan	106,52	101,40	104,88
04	Tapanuli Tengah	99,94	95,97	100,33
05	Tapanuli Utara	103,34	101,10	105,39
06	Toba Samosir	99,98	104,05	102,28
07	Labuhan Batu	96,02	99,45	106,74
<b>08</b>	<b>Asahan</b>	<b>103,05</b>	<b>95,45</b>	<b>94,53</b>
09	Simalungun	106,03	106,46	98,60
10	Dairi	105,50	107,06	105,39
11	Karo	103,84	105,59	102,50
12	Deli Serdang	99,91	96,40	101,01
13	Langkat	85,62	89,99	98,74
14	Nias Selatan	106,89	101,82	114,34
15	Humbang Hasundutan	98,25	95,88	99,74
16	Pakpak Barat	98,14	105,55	102,81
17	Samosir	107,06	107,69	105,80
18	Serdang Bedagai	99,74	102,66	99,21
19	Batu Bara	102,49	101,29	97,63
20	Padang Lawas Utara	102,18	102,51	104,42
21	Padang Lawas	108,94	104,28	103,40
22	Labuhan Batu Selatan	95,87	104,00	107,71
23	Labuhan Batu Utara	96,34	96,45	102,17
24	Nias Utara	104,74	107,23	111,02
25	Nias Barat	105,34	104,25	109,90
71	Sibolga	100,45	106,45	108,25
72	Tanjung Balai	100,26	86,52	94,30
73	Pematang Siantar	107,17	98,31	91,04
74	Tebing Tinggi	102,53	97,99	97,37
75	Medan	103,85	105,75	102,11
76	Binjai	90,82	95,19	100,63
77	Padang Sidempuan	101,70	106,65	102,24
78	Gunung Sitoli	99,71	109,99	107,45
<b>Sumatera Utara</b>		<b>101,49</b>	<b>101,47</b>	<b>102,79</b>

Sumber : BPS Provinsi Sumatera Utara

Source : BPS-Statistics of Sumatera Utara Province

Tingkat Partisipasi Angkatan Kerja (TPAK) dan Tingkat Pengangguran Terbuka (TPT) Penduduk 15 Tahun Ke atas Menurut Kabupaten/Kota 2018 - 2019

Tabel  
Table

13.11

*Labour Force Participation Rate and Open Employee Rate 15 Years of Aged and Over by Regency/Municipality (percent), 2018 - 2019*

Kabupaten/Kota Regency/Municipality		TPAK		TPT	
		Labour Force Participation Rate		Open Employee Rate	
		2018	2019	2018	2019
(1)	(2)	(3)	(4)	(5)	
01	Nias	81,41	84,69	1,62	1,09
02	Mandailing Natal	73,59	71,16	4,43	6,37
03	Tapanuli Selatan	76,80	75,22	5,28	4,17
04	Tapanuli Tengah	75,43	71,49	6,38	7,26
05	Tapanuli Utara	83,80	81,78	1,42	1,33
06	Toba Samosir	79,89	82,03	2,15	1,26
07	Labuhan Batu	67,94	62,39	6,98	5,7
<b>08</b>	<b>Asahan</b>	<b>67,63</b>	<b>64,94</b>	<b>5,26</b>	<b>6,86</b>
09	Simalungun	73,28	71,4	5,10	4,39
10	Dairi	88,50	86,97	1,69	1,58
11	Karo	84,10	83,73	1,50	1,09
12	Deli Serdang	70,37	68,65	7,06	5,74
13	Langkat	71,33	68,82	4,67	5,3
14	Nias Selatan	79,03	72,22	3,77	2,25
15	Humbang Hasundutan	91,17	88,55	0,34	0,33
16	Pakpak Barat	92,80	87,97	0,43	0,19
17	Samosir	82,78	81,58	1,35	1,25
18	Serdang Bedagai	68,28	70,7	5,10	4,37
19	Batu Bara	69,47	64,89	5,39	6,69
20	Padang Lawas Utara	78,91	77,92	3,15	3,21
21	Padang Lawas	71,78	76,1	4,10	4,24
22	Labuhan Batu Selatan	68,39	65,49	4,79	4,8
23	Labuhan Batu Utara	69,66	66,69	5,67	5,84
24	Nias Utara	79,69	75,44	2,40	3,07
25	Nias Barat	90,79	81,93	1,23	1,63
71	Sibolga	74,36	70,92	8,61	7,4
72	Tanjung Balai	70,23	64,83	5,58	6,82
73	Pematang Siantar	66,29	71,11	12,14	11,09
74	Tebing Tinggi	68,61	66,72	7,23	8,6
75	Medan	65,99	64,89	8,25	8,53
76	Binjai	66,78	66,89	7,40	6,14
77	Padang Sidempuan	72,59	72,9	5,18	4,34
78	Gunung Sitoli	68,07	71,42	5,92	5,59
<b>Sumatera Utara</b>		<b>71,82</b>	<b>70,19</b>	<b>5,56</b>	<b>5,41</b>

Sumber : Sakernas 2018 - 2019, BPS Provinsi Sumatera Utara

Source : National Labour Force Survey 2018 - 2019, BPS-Statistics of Sumatera Utara Province

**Tabel** 13.12 **Jumlah Pengangguran dan Pekerja Menurut Kabupaten/Kota di Sumatera Utara (orang), 2019**  
**Table** 13.12 **Number of Unemployed and Workers by Districts/Municipality in North Sumatra (person), 2019**

	Kabupaten/Kota <i>Regency/Municipality</i>	Jumlah Pekerja	Jumlah Pengangguran
	(1)	(2)	(3)
01	Nias	70 376	778
02	Mandailing Natal	195 469	13 300
03	Tapanuli Selatan	134 270	5 848
04	Tapanuli Tengah	159 023	12 447
05	Tapanuli Utara	158 946	2 135
06	Toba Samosir	99 468	1 267
07	Labuhan Batu	195 999	11 843
08	<b>Asahan</b>	<b>304 775</b>	<b>22 441</b>
09	Simalungun	416 910	19 147
10	Dairi	157 722	2 539
11	Karo	240 422	2 640
12	Deli Serdang	1 002 187	60 974
13	Langkat	478 278	26 759
14	Nias Selatan	140 415	3 230
15	Humbang Hasundutan	105 877	350
16	Pakpak Barat	26 822	50
17	Samosir	66 160	839
18	Serdang Bedagai	291 859	13 346
19	Batu Bara	172 047	12 341
20	Padang Lawas Utara	129 451	4 290
21	Padang Lawas	128 853	5 701
22	Labuhan Batu Selatan	138 296	6 970
23	Labuhan Batu Utara	152 549	9 466
24	Nias Utara	61 867	1 962
25	Nias Barat	43 129	716
71	Sibolga	39 516	3 157
72	Tanjung Balai	71 272	5 218
73	Pematang Siantar	117 892	14 712
74	Tebing Tinggi	72 557	6 831
75	Medan	1 010 253	94 165
76	Binjai	127 047	8 305
77	Padang Sidempuan	107 364	4 873
78	Gunung Sitoli	64 153	3 798
	<b>Sumatera Utara</b>	<b>6 681 224</b>	<b>382 438</b>

Sumber : Sakernas 2019, BPS Provinsi Sumatera Utara

Source : National Labour Force Survey 2019, BPS-Statistics of Sumatera Utara Province

# Lampiran *Appendices*

"Statistik yang dibangun tanpa membebani responden secara berlebihan  
(Kode Etik Statistik)"

*"Statistics are built without an excessive burden on respondents  
(Code Ethics Statistics)"*



## LAMPIRAN / Appendix 1

**TIMBANGAN, TAKARAN DAN UKURAN SISTEM METRIK**  
*Weight, Measure and Metric System*

<b>Nilai</b> <i>Equivalent</i>	<b>N a m a</b> <i>N a m e</i>	<b>Singkatan Internasional</b> <i>Symbol</i>	
(1)	(2)	(3)	
<b>A. Ukuran Panjang / Linear Measure</b>			
1000	meter / meter	Kilometer / Kilometer	km
100	meter / meter	Hektometer / Hectometer	hm
10	meter / meter	Dekameter / Decameter	dam
1	meter / meter	Meter / Meter	M
0,1	meter / meter	Desimeter / Decimeter	dm
0,01	meter / meter	Centimeter / Centimeter	cm
0,001	meter / meter	Milimeter / Millimeter	mm
0,0001	meter / meter	Mikron / Micron	U
<b>B. Ukuran Luas / Surface Measure</b>			
1000000	Meter Persegi / <i>Square meter</i>	Kilometer Persegi / <i>Square kilometer</i>	km <sup>2</sup>
10000	Meter Persegi / <i>Square meter</i>	Hektometer Persegi / <i>Square hectometer or hectare</i>	hm <sup>2</sup> atau ha
100	Meter Persegi / <i>Square meter</i>	Dekameter Persegi / <i>Square decameter or are</i>	dam <sup>2</sup> atau a
1	Meter Persegi / <i>Square meter</i>	Meter Persegi / <i>Square centimeter</i>	m <sup>2</sup>
0,01	Meter Persegi / <i>Square meter</i>	Desimeter Persegi / <i>Square decimeter</i>	dm <sup>2</sup>
0,0001	Meter Persegi / <i>Square meter</i>	Centimeter Persegi / <i>Square centimeter</i>	cm <sup>2</sup>
0,000001	Meter Persegi / <i>Square meter</i>	Milimeter Persegi / <i>Square millimeter</i>	mm <sup>2</sup>

**LAMPIRAN / Appendix 1**  
**LANJUTAN / Continued**

Nilai <i>Equivalent</i>	N a m a <i>N a m e</i>	Singkatan Internasional <i>Symbol</i>
(1)	(2)	(3)

**C. Ukuran Volume / Volume Measure**

1	Meter Kubik atau 1000 liter <i>Cubic meter or 1000 liter</i>	Meter Kubik atau Kltr	m <sup>3</sup> atau kl
0,1	Meter Kubik atau 100 liter <i>Cubic meter or 100 liter</i>	Hectoliter / <i>Hectoliter</i>	hl
0,01	Meter Kubik atau 10 liter <i>Cubic meter or 10 liter</i>	Dekaliter / <i>Decaliter</i>	dl
0,001	Meter Kubik atau 1 Liter <i>Cubic meter or 1 liter</i>	Desimeter Kubik(Liter) <i>Cubic decimeter or liter</i>	dm <sup>3</sup> atau l
0,1	Desimeter Kubik (0,1 Liter) <i>Cubic meter or 0,1 liter</i>	Desiliter / <i>Deciliter</i>	dl
0,01	Desimeter kubik (0,01 Liter) <i>Cubic meter or 0,01 liter</i>	Centiliter / <i>Centiliter</i>	cl
0,001	Desimeter Kubik (0,001 Ltr) <i>Cubic meter or 0,001 liter</i>	Mililiter atau Centimeter Kubik / <i>Milliliter or</i> <i>Centimeter cubic</i>	ml atau cm <sup>3</sup>
0,000001	Desimeter Kubik (0,000001 Ltr) <i>Cubic meter or 0,000001 liter</i>	Mililiter kubik / <i>Cubic milliliter</i>	ml <sup>3</sup>

**D. Timbangan / Weight Measure**

1000	Kilogram	Ton	t ( m.t )
100	Kilogram	Quintal	q
1	Kilogram	Kilogram	kg
0,1	Kilogram	Hektogram	hg
0,01	Kilogram	Decagram	dag
0,001	Kilogram	Gram	g
0,1	Gram	Decigram	dg
0,01	Gram	Centigram	cg
0,001	Gram	Miligram	mg
200	Gram	Metric carat	kt

## LAMPIRAN / Appendix 2

**TIMBANGAN, TAKARAN DAN UKURAN**  
**TERMASUK JENIS LAIN DARI SISTEM METRIK**  
*Non Metric Weight and Measures System*

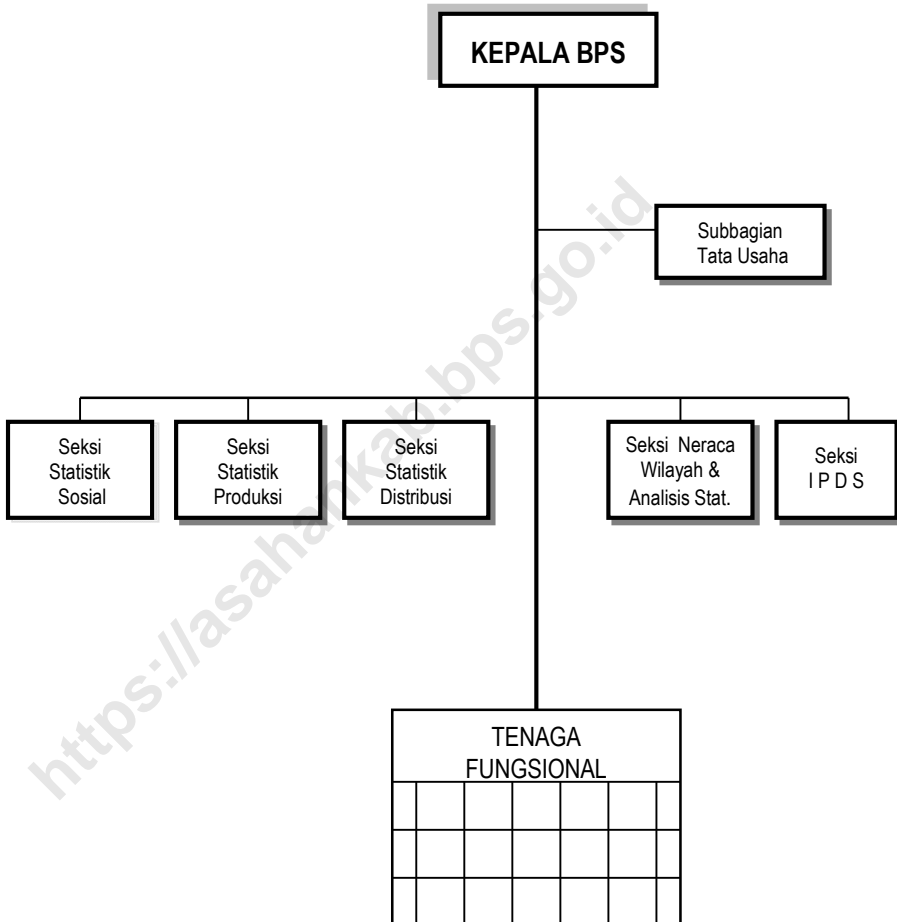
Negara Asal <i>Country</i>	Ukuran Sistem Metrik dinilai dalam ukuran jenis lain / <i>Metric Units Converted in to Foreign Measures</i>			
(1)	(2)			
<b>A. Ukuran Panjang</b> <i>Linear Measure</i>	1 km	= 0.62137	mile	
	1 m	= 0.00497	furlong	
	Inggris dan Amerika <i>Great Britain and USA</i>	1 m	= 1.0936	yard
		1 m	= 3.2808	feet
		1 m	= 39,37	inches
		1 km	= 0.135	geogr mile
	1 km	= 0.541	sea mile	
	Indonesia <i>Indonesia</i>	1 km	= 0.6636	javapaal
		1 m	= 0.2624	Rijnl.roode
		1 m	= 1.4539	amst.el
1 sq		= 0.3861	sq mile	
<b>B. Ukuran Luas</b> <i>Surface Measure</i>	1 Ha	= 2.4711	acres	
	1 sq m	= 1.19536	yard	
	Inggris dan Amerika <i>Great Britain and USA</i>	1 sq m	= 76365	sq feet
		1 sq cm	= 0.15498	sq inch
	Indonesia <i>Indonesia</i>	1 sq km	= 140.9147	bahu
		1 sq km	= 70.45735	sq Rinjln.rode
		1 cu m	= 0.353	reg ton



**LAMPIRAN / Appendix 2**  
**LANJUTAN / Continued**

Negara Asal <i>Country</i>	Ukuran Sistem Metrik dinilai dalam ukuran jenis lain / <i>Metric Units Converted in to Foreign Measures</i>		
(1)	(2)		
<b>C. Ukuran Isi</b> <i>Volume Measure</i> Inggris dan Amerika <i>Great Britain and USA</i>	1 cu m	= 1.30794	cu yard
	1 cu m	= 6.2897	barrel
	1 cu m	= 27.497	Imp.bushel
	1 cu m	= 28.377	US bushel
	1 cu m	= 35.31338	cup.feet
Indonesia <i>Indonesia</i>	1 liter	= 0.2199	Imp.gallon
	1 liter	= 0.2645	Us.gallon
	1 liter	= 0.1166	gantang
<b>D. Timbangan</b> <i>Weight</i>  Inggris dan Amerika <i>Great Britain and USA</i>	1 long ton (= 20 cwt	= 22401	b)
		= 1016.04	kg
	1 short ton (= 2000 lb)	= 907,18	kg
	1 hundredweight (cwt)	= 50,8	kg
	1 cental (= 100 lb)	= 45,36	kg
	1 pound avoirdupois (= 1 lb)	= 453,6	g
	16 cunces av (=7000grains)		
	1 ounce avoirdupois 9OZ0	= 28,35	g
	1 pound troy (=12 oz troy)	= 373,24	g
	1 kg	= 20239	Amst pound
	1 kg	= 25.9061	thail (Opium)
1 kg	= 81.4877	thaol (Gold)	
1 kg	= 1878.0488	carat (Diamond)	

**STRUKTUR ORGANISASI BPS KABUPATEN ASAHAN**  
*Organisation Structure of BPS-Statistics of Asahan Regency*



## LAMPIRAN / Appendix 4

**DAFTAR ALAMAT BADAN PUSAT STATISTIK (BPS) KABUPATEN/KOTA  
SE-PROVINSI SUMATERA UTARA**

*List Address of BPS-Statistics Regency/City of Sumatera Utara Province*

No.	Nama Kantor / Office	Alamat / Address	Telepon / Telephone
(1)	(2)	(3)	(4)
1.	BPS Provinsi Sumatera Utara	Jl. Asrama No. 179, Medan 20123	061 - 8452343
2.	BPS Kabupaten Nias	Jl. Ampera No. 3, Gunung Sitoli	0630 - 21616
3.	BPS Kabupaten Madina	Jl. Komp. Perkantoran Paya Loting Panyabungan	0636 - 326176
4.	BPS Kabupaten Tapsel	Jl. S. M. Raja Km 6,5 Batunadua Padang Sidempuan	0634 - 21071
5.	BPS Kabupaten Tapteng	Jl. N. Daulay, Pandan Sibolga 22661	0631 - 23082
6.	BPS Kabupaten Taput	Jl. Sutan Sumurung L. Tobing No. 7 Tarutung 22417	0633 - 21153
7.	BPS Kabupaten Toba Samosir	Jl. Somba Debata No.5, Onan Raja Balige 22531	0632 - 21480
8.	BPS Kabupaten Labuhan Batu	Jl. Flamboyan No. 3 (Komp. Ktr. Bupati) Rantau Prapat	0624 - 352107
9.	BPS Kabupaten Asahan	Jl. Tusam No. 2 Kisaran 21216	0623 - 41731
10.	BPS Kabupaten Simalungun	Jl. Sangnawaluh Km 4 P. Siantar 21151	0622 - 50252
11.	BPS Kabupaten Dairi	Jl. Pelita No. 15 Sidikalang	0627 - 21304
12.	BPS Kabupaten Karo	Jl. Letjen Djamin Ginting No. 131 Berastagi	0628 - 92675
13.	BPS Kabupaten D. Serdang	Jl. Karya Utama Komp. Pemda D. Serdang L. Pakam	061 - 7951326
14.	BPS Kabupaten Langkat	Jl. T. Putra Azis No. 1 Komp. Pemda Langkat Stabat	061 - 8910990
15.	BPS Kab. Nias Selatan	Jl. SaonigeHo No. 95 Km 2 Teluk Dalam Nias Selatan	0630 - 7001603
16.	BPS Kab. Humbang Hasundutan	Jl. Raya Sirisi-risi No. 34 Km 1,6 Dolok Sanggul	0633 - 31554
17.	BPS Kab. Pakpak Bharat	Jl. Kecapak No. 38 Salak	0627 - 433065
18.	BPS Kab. Samosir	Jl. Raya Rianiate No.13 Pangururan, Samosir 22392	0626 - 20597
19.	BPS Kab. Serdang Bedagai	Jl. Negara Medan Komp. Intansi Vertikal Sei Rampah	0621 - 441805
20.	BPS Kab. Batu Bara	Jl. Lintas Sumatera, Lima Puluh Batu Bara	-
21.	BPS Kab. Padang Lawas Utara	Jl. Lintas Gunung Tua, Binanga KM.2 G.Tua 22753	0635-510878
22.	BPS Kab. Padang Lawas	Jl. K.H. Dewantara No.56 A LK.IV Pasar Sibuhuan	0636-421175
23.	BPS Kota Sibolga	Jl. T. Dorong Ht. Galung No. 2 Sibolga 22521	0631 - 22082
24.	BPS Kota Tanjung Balai	Jl. Jend. Sudirman KM. 1 Tg. Balai 21311	0623 - 92004
25.	BPS Kota Pematang Siantar	Jl. Porsea No. 5A P. Siantar 21125	0622 - 24495
26.	BPS Kota Tebing Tinggi	Jl. Gunung Lauser Komp. Pemda T. Tinggi 20614	0621 - 21733
27.	BPS Kota Medan	Jl. Budi Kemasyarakatan No. 10 A Medan 20116	061 - 6619936
28.	BPS Kota Binjai	Jl. Wolter Monginsidi No.22 Binjai 20719	061 - 8821146
29.	BPS Kota Padang Sidempuan	Jl. T. Rizal Nurdin Pal.IV Pijorkoling	0634 - 28775
30.	BPS Kota Gunung Sitoli	Jl. Anggrek No.50 Gunung Sitoli 22815	0639 - 22558



Sensus  
Penduduk  
2020

# DATA

MENCERDASKAN BANGSA

*Enlighten The Nation*



**BADAN PUSAT STATISTIK  
KABUPATEN ASAHAN**

*BPS-Statistics of Asahan Regency*

Jl. Tusam No. 2 Kisaran 21216

Telp. (0623) 41731, Fax. (0623) 347432

Homepage: <http://asahankab.bps.go.id>

Email: [bps1208@bps.go.id](mailto:bps1208@bps.go.id)

ISSN 0215-3564



9 770215 356001 >