

Katalog /Catalog: 1102001.1207

# KABUPATEN LABUHANBATU DALAM ANGKA *LABUHANBATU REGENCY IN FIGURES* 2020



BADAN PUSAT STATISTIK  
KABUPATEN LABUHANBATU  
BPS-STATISTICS OF KABUPATEN LABUHANBATU



**KABUPATEN  
LABUHANBATU  
DALAM ANGKA  
*LABUHANBATU REGENCY  
IN FIGURES*  
2020**

**KABUPATEN LABUHANBATU DALAM ANGKA**  
**LABUHANBATU REGENCY in Figures**  
**2020**

ISSN: 0215-3572

No. Publikasi/*Publication Number*: 12070.2002

Katalog /*Catalog*: 1102001.1207

Ukuran Buku/*Book Size*: 14,8 cm x 21 cm

Jumlah Halaman/*Number of Pages* : lviii + 432 hal/*pages*

Naskah/*Manuscript*:

BPS KABUPATEN LABUHANBATU

*BPS-Statistics of Labuhanbatu Regency*

Penyunting/*Editor*:

BPS KABUPATEN LABUHANBATU

*BPS-Statistics of Labuhanbatu Regency*

Gambar Kover/*Cover Design*:

Seksi Integrasi Pengolahan dan Diseminasi Statistik

*Section of Integration Processing and Statistics Dissemination*

Ilustrasi Kover/*Cover Illustration*:

Trotoar Kantor Bupati Labuhanbatu

Diterbitkan oleh/*Published by*:

©BPS KABUPATEN LABUHANBATU/*BPS-Statistics of Labuhanbatu Regency*

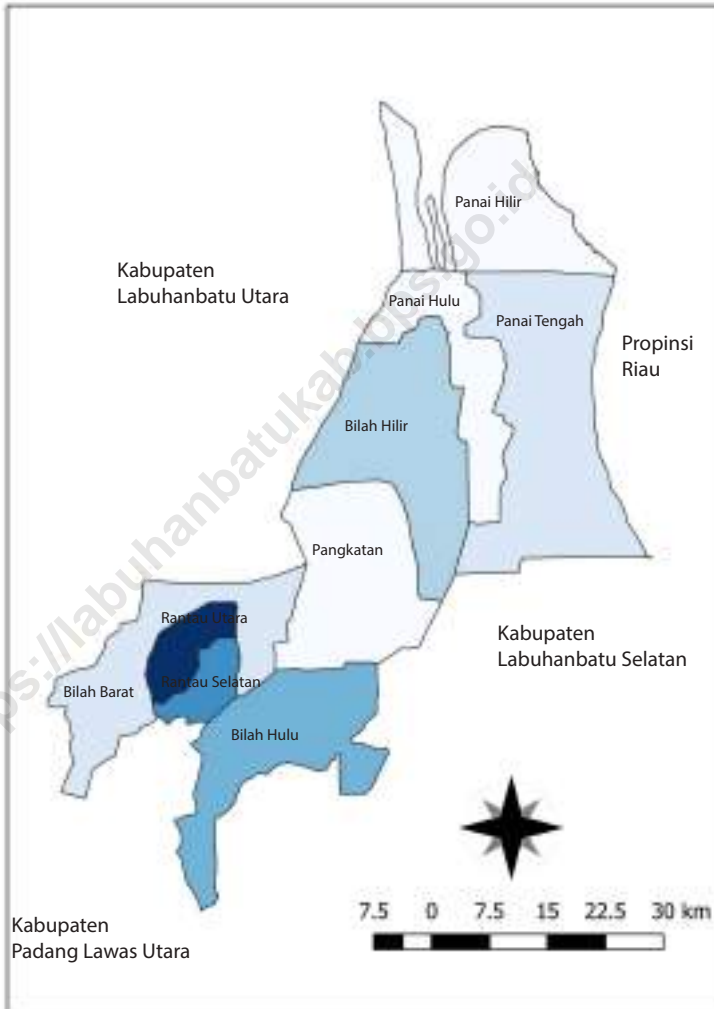
Dicetak oleh/*Printed by*:

CV. RILIS GRAFIKA

Dilarang mengumumkan, mendistribusikan, mengomunikasikan, dan/atau menggandakan sebagian atau seluruh isi buku ini untuk tujuan komersil tanpa izin tertulis dari Badan Pusat Statistik.

*Prohibited to announce, distribute, communicate, and/or copy part or all of this book for commercial purpose without permission from BPS-Statistics Indonesia.*

**PETA WILAYAH KABUPATEN LABUHANBATU**  
**MAP OF LABUHANBATU REGENCY**





**KEPALA BPS KABUPATEN LABUHANBATU**  
**CHIEF STATISTICIAN OF LABUHANBATU REGENCY**



**RAHMAT GUSTIAR, S.SI., M.SI.**





## KATA PENGANTAR

Kabupaten Labuhanbatu Dalam Angka 2020 merupakan publikasi yang diterbitkan oleh BPS Kabupaten Labuhanbatu untuk memenuhi kebutuhan informasi yang cepat bagi pengambil kebijakan. Disadari bahwa publikasi ini belum sepenuhnya memenuhi harapan pihak pemakai data khususnya para perencana, namun diharapkan dapat membantu melengkapi penyusunan rencana pembangunan di Kabupaten Labuhanbatu.

Publikasi ini dapat terwujud berkat kerja sama dan bantuan dari berbagai pihak, baik instansi pemerintah maupun swasta. Kepada semua pihak yang telah memberikan bantuan disampaikan penghargaan dan terima kasih yang sebesar-besarnya.

Saran dan kritik dari berbagai pihak dalam rangka perbaikan publikasi ini dimasa mendatang sangat diharapkan. Akhirnya kami berharap semoga publikasi ini dapat membantu serta bermanfaat dalam memenuhi kebutuhan data statistik pemerintah, swasta dan pengguna data lainnya.

Rantauprapat, April 2020  
Kepala Badan Pusat Statistik  
Kabupaten Labuhanbatu

**RAHMAT GUSTIAR, S.Si., M.Si.**





## **PREFACE**

*Labuhanbatu Regency in Figures 2020 is a publication written by BPS – Statistics of Labuhanbatu Regency to meet the need of policy maker for better and faster information. Honestly, this publication is imperfect and has not fully met the expectation of data users, especially for the planners, but hopefully it can help to equip the compilation of development planning in Labuhanbatu regency.*

*This comprehensive publication has been made possible with the assistance and contribution from several governmental institutions and private organizations. To all parties who have been involved in the preparation of this publication, I would like to express my sincerest appreciation and gratitude.*

*Comments and constructive suggestions for the improvement of this publication are always welcome. I hope this publication could help and meet the need for statistical data of public institutions, private sectors, and other data users as well.*

*Rantauprapat, April 2020  
Chief Statistician of  
Labuhanbatu Regency*

**RAHMAT GUSTIAR, S.Si., M.Si.**

## DAFTAR ISI / CONTENTS

	Halaman Page
Kata Pengantar/ <i>Preface</i> .....	vii
Daftar Isi/ <i>Contents</i> .....	ix
Daftar Tabel/ <i>List of Tables</i> .....	xi
Sejarah Ringkas Kabupaten Labuhanbatu/ <i>The Brief History Of Labuhanbatu Regency</i> .....	xxxix
Penjelasan Umum/ <i>Explanatory Notes</i> .....	liii
Daftar Singkatan/ <i>List of Abbreviations</i> .....	lv
Statistik Kunci/ <i>Key Statistics</i> .....	lvi
1. Geografi dan Iklim/ <i>Geography and Climate</i> .....	1
2. Pemerintahan/ <i>Government</i> .....	13
3. Kependudukan dan Ketenagakerjaan/ <i>Population and Employment</i> .....	41
4. Sosial/ <i>Social</i> .....	75
5. Pertanian/ <i>Agriculture</i> .....	203
6. Industri, Pertambangan, Energi dan Konstruksi/ <i>Industry, Mining, Energy and Construction</i> .....	283
7. Perdagangan/ <i>Trade</i> .....	313
8. Hotel dan Pariwisata/ <i>Hotel and Tourism</i> .....	323
9. Transportasi dan Komunikasi/ <i>Transportation and Communication</i> .....	341
10. Keuangan Pemerintah, Koperasi dan Harga-harga/ <i>Government Finance, Cooperative and Prices</i> .....	359
11. Pengeluaran Penduduk/ <i>Population Expenditure</i> .....	373
12. Sistem Neraca Regional/ <i>System of Regional Accounts</i> .....	381
13. Perbandingan Antar Kabupaten/Kota/ <i>Regency/Municipal Compari- son</i> .....	401
Lampiran .....	415



## DAFTAR TABEL/LIST OF TABLES

	Halaman <i>Page</i>
<b>1. GEOGRAFI DAN IKLIM/GEOGRAPHY AND CLIMATE .....</b>	<b>1</b>
<b>1.1 GEOGRAFI .....</b>	<b>6</b>
<b>GEOGRAPHY .....</b>	<b>6</b>
1.1.1 Luas Daerah dan Jumlah Pulau Menurut Kecamatan di Kabupaten Labuhanbatu, 2019 .....	6
<i>Total Area and Number of Islands by Subdistrict in Labuhanbatu Regency, 2019.....</i>	<i>6</i>
1.1.2 Tinggi Wilayah dan Jarak ke Ibukota Kabupaten Menurut Kecamatan di Kabupaten Labuhanbatu, 2019 .....	8
<i>Altitude and Distance to the Capital of Regency by Subdistrict in Labuhanbatu Regency, 2019.....</i>	<i>8</i>
<b>1.2 IKLIM .....</b>	<b>9</b>
<b>CLIMATE.....</b>	<b>9</b>
1.2.1 Pengamatan Unsur Iklim Menurut Bulan di Stasiun Meteorologi Kualanamu, 2019 .....	9
<i>Observation of Climate Elements By Months at Kualanamu Meteorology Station, 2019.....</i>	<i>9</i>
<b>2. PEMERINTAHAN/GOVERNMENT .....</b>	<b>13</b>
<b>2.1 WILAYAH ADMINISTRATIF .....</b>	<b>13</b>
<b>ADMINISTRATIVE AREA .....</b>	<b>13</b>
2.1.1 Jumlah Desa1/Kelurahan Menurut Kecamatan di Kabupaten Labuhanbatu, 2015–2019.....	18
<i>Number of Villages1/Kelurahan by Subdistrict in Labuhanbatu Regency, 2015–2019 .....</i>	<i>18</i>
2.1.2 Jumlah Desa1 Menurut Kecamatan, 2015–2019.....	19
<i>Number of Villages1 by Subdistrict, 2015–2019.....</i>	<i>19</i>
2.1.3 Jumlah Kelurahan Menurut Kecamatan di Kabupaten Labuhanbatu, 2015–2019 .....	20
<i>Number of Kelurahan by Subdistrict in Labuhanbatu Regency, 2015–</i>	<i>20</i>

	Halaman Page
2019.....	20
2.1.4 Jumlah Desa, Kelurahan, Lingkungan, dan Dusun Menurut Kecamatan di Kabupaten Labuhanbatu, 2019 .....	21
<i>Number of Villages, Kelurahan, Lingkungan, and Dusun by Subdistrict in Labuhanbatu Regency, 2019.....</i>	<i>21</i>
<b>2.2 DEWAN PERWAKILAN RAKYAT DAERAH .....</b>	<b>22</b>
<b>REGIONAL HOUSE OF REPRESENTATIVE.....</b>	<b>22</b>
2.2.1 Jumlah Anggota Dewan Perwakilan Rakyat Daerah Menurut Partai Politik dan Jenis Kelamin di Kabupaten Labuhanbatu, 2019.....	22
<i>Number of Regional House of Representatives's Members by Political Parties and Sex in Labuhanbatu Regency 2019 .....</i>	<i>22</i>
2.2.2 Jumlah Keputusan Dewan Perwakilan Rakyat Daerah Menurut Jenis Keputusan di Kabupaten Labuhanbatu, 2015-2019 .....	23
<i>Number of Regional House of Representatives's Decrees by Type of Decree in Labuhanbatu Regency, 2015-2019 .....</i>	<i>23</i>
<b>2.3 SUMBER DAYA MANUSIA.....</b>	<b>24</b>
<b>HUMAN RESOURCES .....</b>	<b>24</b>
2.3.1 Jumlah Pegawai Negeri Sipil Menurut Jabatan dan Jenis Kelamin di Kabupaten Labuhanbatu, Desember 2018 dan Desember 2019.....	24
<i>Number of Civil Servants by Occupation and Sex in Labuhanbatu Regency, December 2018 dan December 2019 .....</i>	<i>24</i>
2.3.2 Jumlah Pegawai Negeri Sipil Menurut Tingkat Pendidikan dan Jenis Kelamin di Kabupaten Labuhanbatu, Desember 2018 dan Desember 2019 .....	26
<i>Number of Civil Servants by Educational Level and Sex in Labuhanbatu Regency, December 2018 and December 2019 .....</i>	<i>26</i>
2.3.3 Jumlah Pegawai Negeri Sipil Menurut Tingkat Kepangkatan dan Jenis Kelamin di Kabupaten Labuhanbatu, Desember 2018 dan Desember 2019 .....	28
<i>Number of Civil Servants by Hierarchy and Sex in Labuhanbatu Regency, December 2018 and December 2019 .....</i>	<i>28</i>
2.3.4 Jumlah Pegawai Negeri Sipil Menurut Kecamatan dan Jenis Kelamin di Kabupaten Labuhanbatu, Desember 2018 dan Desember 2019 ..	30
<i>Number of Civil Servants by Subdistrict and Sex in Labuhanbatu Regen</i>	

	Halaman Page
<i>cy, Desember 2018 dan Desember 2019</i> .....	30
2.3.5 Jumlah Pegawai Negeri Sipil Menurut Kecamatan dan Tingkat Pendidikan di Kabupaten Labuhanbatu, Desember 2019.....	32
<i>Number of Civil Servants by Subdistrict and Educational Level in Labuhanbatu Regency, December 2019</i> .....	32
2.3.6 Jumlah Pegawai Negeri Sipil Menurut Kecamatan dan Jenis Pekerjaan di Kabupaten Labuhanbatu, Desember 2019.....	34
<i>Number of Civil Servants by Subdistrict and Type of Job in Labuhanbatu Regency, December 2019</i> .....	34
2.3.7 Jumlah Pegawai Negeri Sipil Menurut Dinas/Instansi Pemerintah dan Jenis Kelamin di Kabupaten Labuhanbatu,Desember 2019 .....	35
<i>Number of Civil Servants by Government Agencies and Sex in Labuhanbatu Regency, December 2019</i> .....	35
2.3.8 Jumlah Pegawai Negeri Sipil Menurut Dinas/Instansi Pemerintah dan Golongan di Kabupaten Labuhanbatu, Desember 2019 .....	38
<i>Number of Civil Servants by Government Agencies and Range Labuhanbatu Regency, December 2019</i> .....	38
<b>3. KEPENDUDUKAN DAN KETENAGAKERJAAN/POPULATION AND EMPLOYMENT</b> .....	<b>41</b>
<b>3.1 KEPENDUDUKAN</b> .....	<b>51</b>
<b>POPULATION</b> .....	<b>51</b>
3.1.1 Penduduk, Laju Pertumbuhan Penduduk per Tahun, Distribusi Persentase Penduduk, Kepadatan Penduduk, Rasio Jenis Kelamin Penduduk Menurut Kecamatan di Kabupaten Labuhanbatu, 2019.....	51
<i>Population, Annual Population Growth Rate, Percentage Distribution of Population, Population Density, and Population Sex Ratio by Subdistrict in Labuhanbatu Regency, 2019</i> .....	51
3.1.2 Jumlah Penduduk Menurut Kelompok Umur dan Jenis Kelamin di Kabupaten Labuhanbatu, 2019.....	54
<i>Population by Age Group and Sex in Labuhanbatu Regency, 2019</i> .....	54
3.1.3 Rumah Tangga dan Rata-rata Banyaknya Anggota Rumah Tangga Menurut Kecamatan di Kabupaten Labuhanbatu, SP2010 dan 2019 .....	55

	<i>Number of Households and Average Household Size by Subdistrict in Labuhanbatu Regency, SP2010 and 2019</i> .....	55
<b>3.2</b>	<b>KETENAGAKERJAAN</b> .....	<b>56</b>
	<b>EMPLOYMENT</b> .....	<b>56</b>
3.2.1	Jumlah Penduduk Berumur 15 Tahun Keatas Menurut Jenis Kegiatan Selama Seminggu yang Lalu dan Jenis Kelamin di Kabupaten Labuhanbatu, 2019 .....	56
	<i>Population Aged 15 Years and Over by Type of Activity During The Previous Week and Sex in Labuhanbatu Regency, 2019</i> .....	56
3.2.2	Penduduk Berumur 15 Tahun ke Atas Menurut Pendidikan Tertinggi yang Ditamatkan dan Jenis Kegiatan Selama Seminggu yang Lalu di Kabupaten Labuhanbatu, 2019 .....	57
	<i>Population 15 Years of Age and Over by Educational Attainment and Type of Activity During the Previous Week in Labuhanbatu Regency, 2019</i> .....	57
3.2.3	Penduduk Berumur 15 Tahun Ke Atas yang Bekerja Selama Seminggu yang Lalu Menurut Status Pekerjaan Utama dan Jenis Kelamin di Kabupaten Labuhanbatu, 2019 .....	59
	<i>Population 15 Years of Age and Over who Worked During The Previous Week by Main Employment Status and Sex in Labuhanbatu Regency, 2019</i> .....	59
3.2.4	Pencari Kerja Terdaftar, Lowongan Kerja Terdaftar, dan Penempatan/ Pemenuhan Tenaga Kerja Menurut Kecamatan dan Jenis Kelamin di Kabupaten Labuhanbatu, 2019 .....	60
	<i>Number of Registered Job Applicants, Registered Job Vacancies, and Placement of Workers by Subdistrict and Sex in Labuhanbatu Regency, 2019</i> .....	60
3.2.5	Pencari Kerja Terdaftar Menurut Pendidikan Tertinggi yang Ditamatkan dan Jenis Kelamin di Kabupaten Labuhanbatu, 2019.....	63
	<i>Number of Registered Job Applicants by Educational Attainment and Sex in Labuhanbatu Regency, 2019</i> .....	63
3.2.6	Pencari Kerja yang Ditempatkan Menurut Pendidikan Tertinggi yang Ditamatkan dan Jenis Kelamin di Kabupaten Labuhanbatu, 2018 .....	64
	<i>Number of Occupied Job Applicants by Educational Attainment and</i>	

	Halaman Page
<i>Sex in Labuhanbatu Regency, 2018</i> .....	64
3.2.7 Jumlah Lowongan Kerja Menurut Sektor Usaha, Status dan Jenis Kelamin di Kabupaten Labuhanbatu, 2018.....	65
<i>Number of Job Vacancies by Sectors, Status and Sex in Labuhanbatu Regency, 2018</i> .....	65
3.2.8 Jumlah Pencari Kerja Terdaftar yang Belum Ditempatkan Menurut Jabatan dan Jenis Kelamin di Kabupaten Labuhanbatu, 2019 .....	68
<i>Number of Unoccupied Job Seekers by Occupation and Sex in Labuhanbatu Regency, 2019</i> .....	68
3.2.9 Jumlah Lowongan Kerja yang Belum Dipenuhi Menurut Jabatan dan Jenis Kelamin di Kabupaten Labuhanbatu, 2019.....	69
<i>Number of Unoccupied Job Vacancies by Occupation and Sex in Labuhanbatu Regency, 2019</i> .....	69
3.2.10 Jumlah Tenaga Kerja Warga Negara Asing Menurut Kewarganegaraan dan Izin Kerja di Kabupaten Labuhanbatu, 2019 .....	70
<i>Number of Foreign Workers by Citizenship and Working Permit in Labuhanbatu Regency, 2019</i> .....	70
3.2.11 Jumlah Tenaga Kerja Warga Negara Asing Menurut Jabatan dan Izin Kerja di Kabupaten Labuhanbatu, 2019.....	71
<i>Number of Foreign Workers by Occupation and Working Permit in Labuhanbatu Regency, 2019</i> .....	71
3.2.12 Jumlah Perusahaan, Tenaga Kerja Terdaftar1 dan yang Terkena PHK Menurut Kecamatan di Kabupaten Labuhanbatu, 2019 .....	72
<i>Number of Enterprises, Registered Employees and Severed Workers by Subdistrict in Labuhanbatu Regency, 2019</i> .....	72
3.2.13 Jumlah Perusahaan dan Tenaga Kerja yang Ikut Dalam Program Jamsostek Menurut Kecamatan di Kabupaten Labuhanbatu, 2019..	73
<i>PNumber of Enterprises and Employees Participate in Social Security by Subdistrict in Labuhanbatu Regency, 2019</i> .....	73
3.2.14 Jumlah Peserta Latihan Kerja Menurut Kejuruan di Kabupaten Labuhanbatu, 2016 - 2019.....	74
<i>Number of Vocation Trainees by Vocation in Labuhanbatu Regency, 2016 - 2019</i> .....	74



	Halaman Page
<b>4. SOSIAL/SOCIAL.....</b>	<b>75</b>
<b>4.1 PENDIDIKAN .....</b>	<b>83</b>
<b>EDUCATION .....</b>	<b>83</b>
4.1.1 Jumlah Sekolah, Guru, dan Murid Taman Kanak-Kanak (TK) di Bawah Kementerian Pendidikan dan Kebudayaan Menurut Kecamatan di Kabupaten Labuhanbatu, 2018/2019 dan 2019/2020 .....	83
<i>Number of Schools, Teachers, and Pupils in Kindergarten Under The Ministry of Education and Culture by Subdistrict in Labuhanbatu Regency, 2018/2019 dan 2019/2020.....</i>	<i>83</i>
4.1.2 Jumlah Sekolah, Guru, dan Murid Raudatul Athfal (RA) di Bawah Kementerian Agama Menurut Kecamatan di Kabupaten Labuhanbatu, 2018/2019 dan 2019/2020 .....	86
<i>Number of Schools, Teachers, and Pupils in Raudatul Athfal (RA) Under The Ministry of Religious Affairs by Subdistrict in Labuhanbatu Regency, 2018/2019 dan 2019/2020.....</i>	<i>86</i>
4.1.3 Jumlah Sekolah, Guru, dan Murid Sekolah Dasar (SD) di Bawah Kementerian Pendidikan dan Kebudayaan Menurut Kecamatan di Kabupaten Labuhanbatu, 2018/2019 dan 2019/2020 .....	87
<i>Number of Schools, Teachers, and Pupils in Primary Schools Under The Ministry of Education and Culture by Subdistrict in Labuhanbatu Regency, 2018/2019 dan 2019/2020.....</i>	<i>87</i>
4.1.4 Jumlah Sekolah, Guru, dan Murid Madrasah Ibtidaiyah (MI) di Bawah Kementerian Agama Menurut Kecamatan Menurut Kecamatan di Kabupaten Labuhanbatu, 2018/2019 dan 2019/2020 .....	90
<i>Number of Schools, Teachers, and Pupils in Madrasah Ibtidaiyah (MI) Under The Ministry of Religious Affairs by Subdistrict in Labuhanbatu Regency, 2018/2019 dan 2019/2020.....</i>	<i>90</i>
4.1.5 Jumlah Sekolah, Guru, dan Murid Sekolah Menengah Pertama (SMP) di Bawah Kementerian Pendidikan dan Kebudayaan Menurut Kecamatan di Kabupaten Labuhanbatu, 2018/2019 dan 2019/2020 .....	91
<i>Number of Schools, Teachers, and Pupils in Junior High Schools Under The Ministry of Education and Culture by Subdistrict in Labuhanbatu Regency, 2018/2019 dan 2019/2020.....</i>	<i>91</i>
4.1.6 Jumlah Sekolah, Guru, dan Murid Madrasah Tsanawiyah (MTs) di	

	Halaman Page
Bawah Kementerian Agama Menurut Kecamatan di Kabupaten Labuhanbatu, 2018/2019 dan 2019/2020 .....	94
<i>Number of Schools, Teachers, and Pupils in Madrasah Tsanawiyah (MTs) Under The Ministry of Religious Affairs by Subdistrict in Labuhan batu Regency, 2018/2019 dan 2019/2020 .....</i>	<i>94</i>
4.1.7 Jumlah Sekolah, Guru, dan Murid Sekolah Menengah Atas (SMA) di Bawah Kementerian Pendidikan dan Kebudayaan Menurut Kecamatan di Kabupaten Labuhanbatu, 2018/2019 dan 2019/2020 .....	95
<i>Number of Schools, Teachers, and Pupils in Senior High Schools Under The Ministry of Education and Culture by Subdistrict in Labuhan batu Regency, 2018/2019 dan 2019/2020 .....</i>	<i>95</i>
4.1.8 Jumlah Sekolah, Guru, dan Murid Sekolah Menengah Kejuruan (SMK) di Bawah Kementerian Pendidikan dan Kebudayaan Menurut Kecamatan di Kabupaten Labuhanbatu, 2018/2019 dan 2019/2020.....	98
<i>Number of Schools, Teachers, and Pupils in Vocational High Schools Under The Ministry of Education and Culture by Subdistrict in Labuhanbatu Regency, 2018/2019 dan 2019/2020.....</i>	<i>98</i>
4.1.9 Jumlah Sekolah, Guru, dan Murid Madrasah Aliyah (MA) di Bawah Kementerian Agama Menurut Kecamatan di Kabupaten Labuhanbatu, 2018/2019 dan 2019/2020 .....	99
<i>Number of Schools, Teachers, and Pupils in Madrasah Aliyah (MA) Under the Ministry of Religious Affairs by Subdistrict in Labuhanbatu Regency, 2018/2019 dan 2019/2020.....</i>	<i>99</i>
4.1.10 Jumlah Desa1/Kelurahan yang Memiliki Fasilitas Sekolah Menurut Kecamatan dan Tingkat Pendidikan di Kabupaten Labuhanbatu, 2014– 2019.....	100
<i>Number of Villages1/Kelurahan Having Educational Facilities by Sub district and Educational Level in Labuhanbatu Regency, 2014– 2019 ...</i>	<i>100</i>
4.1.11 Angka Partisipasi Murni (APM) dan Angka Partisipasi Kasar (APK) Menurut Jenjang Pendidikan di Kabupaten Labuhanbatu, 2018 dan 2019 .....	105
<i>Net Participation Rates and Gross Participation Rates by Educational Level in Labuhanbatu Regency, 2018 and 2019.....</i>	<i>105</i>

	Halaman Page
4.1.12 Persentase Penduduk Berumur 15 Tahun ke Atas yang Melek Huruf Menurut Kelompok Umur di Kabupaten Labuhanbatu, 2018 dan 2019 .....	106
<i>Percentage of Literate People Aged 15 Years and Over by Age Group in Labuhanbatu Regency, 2018 and 2019.....</i>	<i>106</i>
<b>4.2 KESEHATAN .....</b>	<b>107</b>
<b>HEALTH.....</b>	<b>107</b>
4.2.1 Jumlah Desa1/Kelurahan Yang Memiliki Sarana Kesehatan Menurut Kecamatan di Kabupaten Labuhanbatu, 2014–2019 .....	107
<i>Number of Villages1/Kelurahan Having Health Facilities by Subdistrict in Labuhanbatu Regency, 2014–2019 .....</i>	<i>107</i>
4.2.2 Jumlah Tenaga Kesehatan Menurut Kecamatan di Kabupaten Labuhanbatu, 2019 .....	113
<i>Number of Medical Personnel by Subdistrict in Labuhanbatu Regency, 2019.....</i>	<i>113</i>
4.2.3 Persentase Penduduk yang Mempunyai Keluhan Kesehatan Selama Sebulan Terakhir Menurut Kecamatan di Kabupaten Labuhanbatu, 2015–2019 .....	114
<i>Percentage of People Who Had Health Complaint During a Month Prior to The Survey by Subdistrict in Labuhanbatu Regency, 2015–2019.....</i>	<i>114</i>
4.2.4 Jumlah Rumah Sakit Umum, Rumah Sakit Khusus, Rumah Sakit/Rumah Bersalin, Puskesmas, Klinik/Balai Kesehatan, Posyandu, dan Polindes Menurut Kecamatan di Kabupaten Labuhanbatu, 2018 dan 2019 .....	115
<i>Number of General Hospital, Special Hospital, Maternity Hospital and Public Health Center, Medical Clinic, Integrated Service Post, Village maternity Cottage by Subdistrict in Labuhanbatu Regency, 2018 and 2019.....</i>	<i>115</i>
4.2.5 Jumlah Kasus Penyakit Menurut Kecamatan dan Jenis Penyakit di Kabupaten Labuhanbatu, 2019 .....	118
<i>Number of Disease Cases by Subdistrict and Type of Disease in Labuhanbatu Regency, 2019.....</i>	<i>118</i>
4.2.6 Jumlah Dokter Spesialis, Dokter Umum, dan Dokter Gigi Menurut Sarana Pelayanan Kesehatan di Kabupaten Labuhanbatu, 2019.....	121

	<i>Number of Medical Specialist, General Practitioners, and Dentists by Health Facilities in Labuhanbatu Regency, 2019</i> .....	121
4.2.7	<p>Persentase Perempuan Pernah kawin Berumur 15-49 Tahun yang Melahirkan Anak Lahir Hidup (ALH) Menurut Kecamatan dan Penolong Proses Kelahiran di Kabupaten Labuhanbatu, 2019 .....</p> <p><i>Percentage of Women Ever Married Aged 15-49 Years Who Gave Birth Alived Children by Subdistrict and Birth Process Helper in Labuhanbatu Regency, 2019</i> .....</p>	122
4.2.8	<p>Jumlah Ibu Hamil, Melakukan Kunjungan K1, Melakukan Kunjungan K4, Kurang Energi Kronis (KEK), dan Mendapat Tablet Zat Besi (Fe) di Kabupaten Labuhanbatu, 2016–2019.....</p> <p><i>Number of Pregnant Women, Conducting K1 Visits, Conducting K4 Visits, Chronic Energy Lack, and Getting Iron Tablets (Fe) in Labuhanbatu Regency, 2016–2019</i>.....</p>	123
4.2.9	<p>Jumlah Bayi Lahir, Bayi Berat Badan Lahir Rendah (BBLR), dan Bergizi Kurang Menurut Kecamatan di Kabupaten Labuhanbatu, 2019 .....</p> <p><i>Number of Births, Babies with Low Birth Weights (LBW), and Malnutrition by Subdistrict in Labuhanbatu Regency, 2019</i>.....</p>	124
4.2.10	<p>Jumlah Remaja Usia 15-24 Tahun yang Mendapat Penyuluhan Tentang Kesehatan Reproduksi (Kespro), HIV/AIDS, dan Keluarga Berencana (KB) Menurut Kecamatan (kali) di Kabupaten Labuhanbatu, 2019.....</p> <p><i>Number of Adolescents Aged 15-24 Years Who Received Counseling on Reproductive Health, HIV/AIDS, and Family Planning by Subdistrict (times)</i> .....</p>	125
4.2.11	<p>Jumlah Penduduk yang Memanfaatkan Sarana Pelayanan Kesehatan Daerah Menurut Kecamatan (kunjungan) di Kabupaten Labuhanbatu, 2019 .....</p> <p><i>Number of People Who Visited Public Health Facilities by Subdistrict (times) in Labuhanbatu Regency, 2019</i> .....</p>	126
4.2.12	<p>Jumlah Bayi yang Mendapat Imunisasi Menurut Kecamatan dan Jenis Imunisasi di Kabupaten Labuhanbatu, 2019 .....</p> <p><i>Number of Infants Who had Immunization by Subdistrict and Type of Immunization in Labuhanbatu Regency, 2019</i> .....</p>	128
4.2.13	Jumlah Klinik Keluarga Berencana (KKB) dan Pos Pelayanan Keluar-	

	Halaman Page
ga Berencana Desa (PPKBD) Menurut Kecamatan di Kabupaten Labuhanbatu, 2019 .....	130
<i>Number of Family Planning Clinics (KKB) and Village Family Planning Service Posts (PPKBD) by Subdistrict in Labuhanbatu Regency, 2019 ....</i>	<i>130</i>
4.2.14 Jumlah Pasangan Usia Subur dan Peserta KB Aktif Menurut Kecamatan di Kabupaten Labuhanbatu, 2019 .....	131
<i>Number of Fertile Age Couples and Active Family Planning Participants by Subdistrict in Labuhanbatu Regency, 2019 .....</i>	<i>131</i>
<b>4.3 AGAMA .....</b>	<b>132</b>
<b>RELIGION .....</b>	<b>132</b>
4.3.1 Jumlah Penduduk Menurut Kecamatan dan Agama yang Dianut di Kabupaten Labuhanbatu, 2019 .....	132
<i>Population by Subdistrict and Religion in Labuhanbatu Regency, 2019 .....</i>	<i>132</i>
4.3.2 Jumlah Tempat Peribadatan Menurut Kecamatan di Kabupaten Labuhanbatu, 2019 .....	133
<i>Number of Places of Worship by Subdistrict in Labuhanbatu Regency, 2019 .....</i>	<i>133</i>
4.3.3 Jumlah Jemaah Haji yang Diberangkatkan <sup>1</sup> ke Tanah Suci Mekah Menurut Kecamatan di Kabupaten Labuhanbatu, 2017–2019.....	134
<i>Number of Hajj Pilgrims Departured<sup>1</sup> to the Holyland of Mecca by Subdistrict in Labuhanbatu Regency, 2017–2019.....</i>	<i>134</i>
4.3.4 Nikah, Talak dan Cerai di Kabupaten di Labuhanbatu, 2017–2019....	135
<i>Number of Marriages and Divorces in Labuhanbatu Regency, 2017–2019 .....</i>	<i>135</i>
<b>4.4 KRIMINALITAS .....</b>	<b>137</b>
<b>CRIME .....</b>	<b>137</b>
4.4.1 Jumlah Kejahatan yang Dilaporkan, Risiko Penduduk Terjadi Tindak Pidana per 100.000 Penduduk, Persentase Penyelesaian Tindak Pidana, dan Selang Waktu Terjadinya Tindak Pidana Menurut Kepolisian Resort di Kabupaten Labuhanbatu, 2017–2019 .....	137
<i>Crime Total, Crime Rate per 100,000 Population, Percentage of Crime Clearance, and Time Interval of Crime Occurance by Departmental (Resort) Police Office in Labuhanbatu Regency, 2017–2019.....</i>	<i>137</i>

4.4.2	Jumlah Perkara yang Masuk dan Diselesaikan Setiap Bulan Menurut Jenis Perkara di Pengadilan Negeri Rantauprapat Kabupaten Labuhanbatu, 2019 .....	141
	<i>Number of Reported and Solved Cases Every Month by Type of Cases in District Court of Rantauprapat Labuhanbatu Regency, 2017–2019..</i>	141
4.4.3	Jumlah Narapidana Setiap Bulan Menurut Jenis Kelamin di Lembaga Pemasyarakatan Rantauprapat Kabupaten Labuhanbatu, 2019 ..	142
	<i>Number of Inmates Every Month by Sex in Penintentiary of Rantauprapat Labuhanbatu Regency, 2019.....</i>	142
4.4.4	Jumlah Narapidana Menurut Jenis Kejahatan/Pelanggaran dan Jenis Kelamin di Lembaga Pemasyarakatan Rantauprapat Kabupaten Labuhanbatu, 2019 .....	143
	<i>Number of Inmates by Type of Crime/ Delinquency and Sex in Penintentiary of Rantauprapat Labuhanbatu Regency, 2019 .....</i>	143
4.4.5	Jumlah Tahanan Menurut Jenis Kejahatan/Pelanggaran Yang Dituduhkan dan Jenis Kelamin di Lembaga Pemasyarakatan Rantauprapat Kabupaten Labuhanbatu, 2019.....	145
	<i>Number of Detainees by Type of Accused Crime/ Delinquency and Sex in Penintentiary of Rantauprapat Labuhanbatu Regency, 2019.....</i>	145
<b>4.5</b>	<b>KEMISKINAN .....</b>	<b>147</b>
	<b>POVERTY .....</b>	<b>147</b>
4.5.1	Garis Kemiskinan, Jumlah, dan Persentase Penduduk Miskin di Kabupaten Labuhanbatu, 2012–2019.....	147
	<i>Poverty Line, Number, and Percentage of Poor People in Labuhanbatu Regency, 2012–2019.....</i>	147
4.5.2	Indeks Kedalaman Kemiskinan dan Indeks Keparahan Kemiskinan di Kabupaten Labuhanbatu, 2012–2019.....	148
	<i>Poverty Gap Index and Poverty Severity Index in Labuhanbatu Regency, 2012–2019 .....</i>	148
<b>4.6</b>	<b>SOSIAL LAINNYA .....</b>	<b>149</b>
	<b>OTHER SOCIAL AFFAIRS .....</b>	<b>149</b>
4.6.1	Jumlah Kejadian Bencana Alam Menurut Kecamatan di Kabupaten Labuhanbatu, 2019 .....	149
	<i>Number of Natural Disaster Events by Subdistrict in Labuhanbatu Re-</i>	

	Halaman Page
<i>gency, 2019</i> .....	149
4.6.2 Jumlah Korban yang Diakibatkan Bencana Alam Menurut Kecamatan di Kabupaten Labuhanbatu, 2019 ..... <i>Number of Victims Due to Natural Disaster by Subdistrict in Labuhanbatu Regency, 2019</i> .....	151 151
4.6.3 Jumlah Kerusakan Rumah yang Diakibatkan Bencana Alam Menurut Kecamatan Kabupaten Labuhanbatu, 2018 dan 2019 ..... <i>Number of Damaged Houses Due to Natural Disaster by Subdistrict in Labuhanbatu Regency, 2018 and 2019</i> .....	162 162
4.6.4 Jumlah Kejadian Bencana Nonalam Menurut Kecamatan di Kabupaten Labuhanbatu, 2019 ..... <i>Number of Non-Natural Disaster Events by Subdistrict in Labuhanbatu Regency, 2019</i> .....	164 164
4.6.5 Jumlah Korban yang Diakibatkan Bencana Nonalam Menurut Kecamatan di Kabupaten Labuhanbatu, 2019..... <i>Number of Victims Due to Non-Natural Disaster by Subdistrict in Labuhanbatu Regency, 2019</i> .....	165 165
4.6.6 Jumlah Kerusakan Rumah yang Diakibatkan Bencana Nonalam Menurut Kecamatan di Kabupaten Labuhanbatu, 2019 ..... <i>Number of Damaged Houses Due to Non-Natural Disaster by Subdistrict in Labuhanbatu Regency, 2019</i> .....	171 171
4.6.7 Jumlah Kejadian Bencana Sosial Menurut Kecamatan di Kabupaten Labuhanbatu, 2019 ..... <i>Number of Social Disaster Events by Subdistrict in Labuhanbatu Regency, 2019</i> .....	177 177
4.6.8 Jumlah Korban yang Diakibatkan Bencana Sosial Menurut Kecamatan di Kabupaten Labuhanbatu, 2019 ..... <i>Number of Victims Due to Social Disaster by Subdistrict in Labuhanbatu Regency, 2019</i> .....	178 178
4.6.9 Jumlah Kerusakan Rumah yang Diakibatkan Bencana Sosial Menurut Kecamatan di Kabupaten Labuhanbatu, 2019..... <i>Number of Damaged Houses Due to Social Disaster by Subdistrict in Labuhanbatu Regency, 2019</i> .....	181 181
4.6.10 Jumlah Desa1/Kelurahan yang Mengalami Bencana Alam2 Menu-	

	Halaman Page
rut Kecamatan di Kabupaten Labuhanbatu, 2011–2018 .....	184
<i>Number of Villages1/Kelurahan that Had Natural Disaster2 by Sub district in Labuhanbatu Regency, 2011–2018.....</i>	<i>184</i>
4.6.11 Jumlah Kecelakaan dan Korban Lalu Lintas Menurut Kepolisian Resort di Kabupaten Labuhanbatu, 2014-2018.....	187
<i>Number of Traffic Accidents and Victims by Departmental (Resort) Police Office in Labuhanbatu Regency, 2014-2018 .....</i>	<i>187</i>
4.6.12 Jumlah Kecelakaan dan Korban Lalu Lintas Setiap Bulan Menurut Kepolisian Resort di Kabupaten Labuhanbatu, 2018 .....	188
<i>Number of Traffic Accidents and Victims by Departmental (Resort) Police Office in Labuhanbatu Regency, 2018 .....</i>	<i>188</i>
4.6.13 Jumlah Penerima Bantuan (kepala keluarga) dan Anggaran Ban- tuan Sosial Pangan Menurut Kecamatan di Kabupaten Labuhan- batu, 2019 .....	189
<i>Number of Aid Recipients (head of household) and Food Social Assist- ance Budget by Subdistrict in Labuhanbatu Regency, 2019 .....</i>	<i>189</i>
4.6.14 Jumlah Keluarga Menurut Kecamatan dan Klasifikasi Keluarga di Kabupaten Labuhanbatu, 2019 .....	190
<i>Number of Families by Subdistrict and Family Classification in Labu- hanbatu Regency, 2019.....</i>	<i>190</i>
4.6.15 Jumlah Kegiatan Pencatatan Sipil Setiap Bulan di Kabupaten Labuhanbatu, 2019 .....	191
<i>Number of Civil Registration Activities by Month in Labuhanbatu Regency, 2019 .....</i>	<i>191</i>
4.6.16 Jumlah Akta Kelahiran Yang Diterbitkan Setiap Bulan di Kabupaten Labuhanbatu, 2015–2019.....	193
<i>Number of Birth Certificates Issued by Month in Labuhanbatu Reg- ency, 2015 - 2019.....</i>	<i>193</i>
4.6.17 Jumlah Kasus Kebakaran Yang Terjadi dan Korban Jiwa Menurut Kecamatan di Kabupaten Labuhanbatu, 2019.....	194
<i>Number of Fire Cases Happened and Casualties by Subdistrict in Labuhanbatu Regency, 2019.....</i>	<i>194</i>
4.6.18 Jumlah Petugas Pemadam Kebakaran dan Mobil Pemadam Kebakaran di Kabupaten Labuhanbatu, 2012–2019 .....	195



	Halaman Page
<i>Number of Firefighters and Fire Trucks in Labuhanbatu Regency, 2012–2019</i> .....	195
4.6.19 Jumlah Sertifikat Tanah Yang Diterbitkan Menurut Jenis Hak Atas Tanah di Kabupaten Labuhanbatu, 2015–2019.....	196
<i>Number of Land Certificates Issued by Type of Rights in Labuhanbatu Regency, 2015–2019</i> .....	196
4.6.20 Jumlah Sertifikat Tanah Yang Diterbitkan Menurut Kecamatan di Kabupaten Labuhanbatu, 2015–2019.....	197
<i>Number of Land Certificates Issued by Subdistrict in Labuhanbatu Regency, 2015–2019</i> .....	197
4.6.21 Jumlah Sertifikat Tanah Yang Diterbitkan Menurut Kecamatan dan Jenis Hak Atas Tanah di Kabupaten Labuhanbatu, 2019.....	198
<i>Number of Land Certificates Issued by Subdistrict and Type of Rights in Labuhanbatu Regency, 2019</i> .....	198
4.6.22 Jumlah Sertifikat Tanah Yang Diterbitkan Setiap Bulan Menurut..... Jenis Hak Atas Tanah dan Luas Lahan (m3) di Kabupaten Labuhanbatu, 2019.....	199
<i>Number of Land Certificates Issued Every Month by Type of Rights and Land Area (m3) in Labuhanbatu Regency, 2019</i> .....	199
4.6.23 Volume Sampah Yang Diangkut Setiap Bulan Menurut Kecamatan di Kabupaten Labuhanbatu, 2019 .....	201
<i>Volume of Waste Transported Every Month by Subdistrict in Labuhanbatu Regency, 2019</i> .....	201
<b>5. PERTANIAN/AGRICULTURE .....</b>	<b>203</b>
<b>5.1 TANAMAN PANGAN .....</b>	<b>212</b>
<b><i>FOOD CROPS .....</i></b>	<b>212</b>
5.1.1 Luas Panen, Produktivitas, dan Produksi Padi Menurut Kecamatan (ha) di Kabupaten Labuhanbatu, 2019 .....	212
<i>Harvested Area, Productivity, dan Production of Paddy by Subdistrict (ha) in Labuhanbatu Regency, 2019 .....</i>	212
5.1.2 Produksi Padi 1 dan Beras Menurut Kecamatan (ha) di Kabupaten Labuhanbatu, 2019 .....	213
<i>Paddy and Rice Production 1 by Subdistrict (ha) in Labuhanbatu Reg-</i>	

	Halaman Page
<i>ency, 2019</i> .....	213
5.1.3 Produksi Jagung dan Kedelai Menurut Kecamatan (ha) di Kabupaten Labuhanbatu, 2019 .....	214
<i>Production of Maize and Soybeans by Subdistrict (ha) in Labuhanbatu Regency, 2019</i> .....	214
5.1.4 Luas Panen, Produktivitas, dan Produksi Jagung Menurut Kecamatan (ha) di Kabupaten Labuhanbatu, 2019.....	215
<i>Harvested Area, Productivity, dan Production of Corn by Subdistrict (ha) in Labuhanbatu Regency, 2019</i> .....	215
5.1.5 Luas Panen, Produktivitas, dan Produksi Kedelai Menurut Kecamatan (ha) di Kabupaten Labuhanbatu, 2019.....	216
<i>Harvested Area, Productivity, dan Production of Soya Bean by Sub district (ha) in Labuhanbatu Regency, 2019</i> .....	216
5.1.6 Luas Panen, Produktivitas, dan Produksi Ubi Kayu Menurut Kecamatan (ha) di Kabupaten Labuhanbatu, 2019 .....	217
<i>Harvested Area, Productivity, dan Production of Cassava by Sub district (ha) in Labuhanbatu Regency, 2019</i> .....	217
5.1.7 Luas Lahan Sawah Menurut Kecamatan dan Jenis Pengairan (ha) di Kabupaten Labuhanbatu, 2019.....	218
<i>Area of Wet Land by Subdistrict and Type of Irrigation (ha) in Labuhan batu Regency, 2019</i> .....	218
<b>5.2 HORTIKULTURA</b> .....	<b>220</b>
<b>HORTICULTURE</b> .....	<b>220</b>
5.2.1 Luas Panen Tanaman Sayuran Menurut Kecamatan dan Jenis Tanaman (ha) di Kabupaten Labuhanbatu, 2018 dan 2019 .....	220
<i>Harvested Area of Vegetables by Subdistrict and Kind of Plant (ha) in Labuhanbatu Regency, 2018 and 2019</i> .....	220
5.2.2 Produksi Tanaman Sayuran Menurut Kecamatan dan Jenis Tanaman (ton) di Kabupaten Labuhanbatu, 2018 dan 2019.....	223
<i>Production of Vegetables by Subdistrict and Kind of Plant (ton) in Labuhanbatu Regency, 2018 dan 2019</i> .....	223
5.2.3 Luas Panen Tanaman Sayuran dan Buah–Buahan Semusim Menurut Jenis Tanaman (ha) di Kabupaten Labuhanbatu, 2016–2019.....	226
<i>Harvested Area of Seasonal Vegetables and Fruits by Kind of Plant</i>	

	Halaman Page
<i>(ha) in Labuhanbatu Regency, 2016–2019.....</i>	226
5.2.4 Produksi Tanaman Sayuran dan Buah–Buahan Semusim Menurut Jenis Tanaman (ton) di Kabupaten Labuhanbatu, 2016–2019.....	228
<i>Production of Seasonal Vegetables and Fruits by Kind of Plant (ha) in Labuhanbatu Regency, 2016–2019.....</i>	228
5.2.5 Luas Panen Tanaman Biofarmaka Menurut Kecamatan dan Jenis Tanaman (m2) di Kabupaten Labuhanbatu, 2018 dan 2019.....	230
<i>Harvested Area of Medicinal Plants by Subdistrict and Kind of Plant (m2) in Labuhanbatu Regency, 2018 and 2019.....</i>	230
5.2.6 Produksi Tanaman Biofarmaka Menurut Kecamatan dan Jenis Tanaman (kg) di Kabupaten Labuhanbatu, 2018 and 2019.....	232
<i>Production of Medicinal Plants by Subdistrict and Kind of Plant (kg) in Labuhanbatu Regency, 2018 and 2019.....</i>	232
5.2.7 Luas Panen Tanaman Biofarmaka Menurut Jenis Tanaman (m2) di Kabupaten Labuhanbatu, 2016–2019.....	234
<i>Harvested Area of Medicinal Plants by Kind of Plant (m2) in Labuhanbatu Regency, 2016–2019.....</i>	234
5.2.8 Produksi Tanaman Biofarmaka Menurut Jenis Tanaman (kg) di Kabupaten Labuhanbatu, 2016–2019.....	235
<i>Production of Medicinal Plants by Kind of Plant (kg) in Labuhanbatu Regency, 2016–2019.....</i>	235
5.2.9 Luas Panen Tanaman Hias Menurut Kecamatan dan Jenis Tanaman (m2) di Kabupaten Labuhanbatu, 2018 and 2019 Luas Panen Tanaman Hias Menurut Kecamatan dan Jenis Tanaman (m2) di Kabupaten Labuhanbatu, 2018 and 2019.....	236
<i>Harvested Area of Ornamental Plants by Subdistrict and Kind of Plant (m2) in Labuhanbatu Regency, 2018 and 2019.....</i>	236
5.2.10 Produksi Tanaman Hias Menurut Kecamatan dan Jenis Tanaman (tangkai) di Kabupaten Labuhanbatu, 2018 and 2019.....	238
<i>Production of Ornamental Plants by Subdistrict and Kind of Plant (stalks) in Labuhanbatu Regency, 2018 and 2019.....</i>	238
5.2.11 Luas Panen Tanaman Hias Menurut Jenis Tanaman (m2) di Kabupaten Labuhanbatu, 2016–2019.....	240
<i>Harvested Area of Ornamental Plants by Kind of Plant (m2) in Labu-</i>	

	Halaman Page
<i>hanbatu Regency, 2016–2019</i> .....	240
5.2.12 Produksi Tanaman Hias Menurut Jenis Tanaman (tangkai) di Kabupaten Labuhanbatu, 2016–2019 .....	242
<i>Production of Ornamental Plants by Kind of Plant (stalks) in Labuhanbatu Regency, 2016–2019</i> .....	242
5.2.13 Produksi Buah-buahan Menurut Kecamatan dan Jenis Tanaman (ton) di Kabupaten Labuhanbatu, 2018 and 2019.....	244
<i>Production of Fruits by Subdistrict and Kind of Plant (ton) in Labuhanbatu Regency, 2018 and 2019</i> .....	244
5.2.14 Produksi Buah–Buahan dan Sayuran Tahunan Menurut Jenis Tanaman (ton) di Kabupaten Labuhanbatu, 2016–2019.....	247
<i>Production of Annual Fruits and Vegetables by Kind of Plant (ton) in Labuhanbatu Regency, 2016–2019</i> .....	247
<b>5.3 PERKEBUNAN</b> .....	<b>249</b>
<b>ESTATE CROPS</b> .....	<b>249</b>
5.3.1 Luas Areal Tanaman Perkebunan Menurut Kecamatan dan Jenis Tanaman (ha) di Kabupaten Labuhanbatu, 2018 dan 2019.....	249
<i>Planted Area of Estate Crops by Subdistrict and Type of Crops (ha) in Labuhanbatu Regency, 2018 dan 2019</i> .....	249
5.3.2 Produksi Perkebunan Menurut Kecamatan dan Jenis Tanaman (ton) di Kabupaten Labuhanbatu, 2018 dan 2019.....	253
<i>Production of Estate by Subdistrict and Type of Crops (ton) in Labuhanbatu Regency, 2018 and 2019</i> .....	253
<b>5.4 PETERNAKAN</b> .....	<b>257</b>
<b>LIVESTOCK</b> .....	257
5.4.1 Populasi Ternak Menurut Kecamatan dan Jenis Ternak (ekor) di Kabupaten Labuhanbatu, 2018 dan 2019 .....	257
<i>Livestock Population by Subdistrict and Kind of Livestock (heads) in Labuhanbatu Regency, 2018 and 2019</i> .....	257
5.4.2 Populasi Unggas Menurut Kecamatan dan Jenis Unggas (ekor) di Kabupaten Labuhanbatu, 2018 dan 2019 .....	260
<i>Poultry Population by Subdistrict and Kind of Poultry (heads) in Labuhanbatu Regency, 2018 and 2019</i> .....	260
5.4.3 Produksi Daging Ternak Menurut Kecamatan dan Jenis Ternak (kg)	

	Halaman Page
di Kabupaten Labuhanbatu, 2018 dan 2019 .....	262
<i>Meat Production by Subdistrict and Kind of Livestock (kg) in Labuhan batu Regency, 2018 and 2019.....</i>	262
5.4.4 Produksi Daging Unggas Menurut Kecamatan dan Jenis Unggas (kg) di Kabupaten Labuhanbatu, 2018 dan 2019.....	265
<i>Poultry Meat Production by Subdistrict and Kind of Poultry (kg) in Labuhanbatu Regency, 2018 and 2019.....</i>	265
5.4.5 Produksi Telur Unggas dan Susu Sapi Menurut Kecamatan (ton) di Kabupaten Labuhanbatu, 2018 dan 2019 .....	267
<i>Production of Poultry Eggs and Cow Milk by Subdistrict (ton) in Labuhanbatu Regency, 2018 and 2019.....</i>	267
5.4.6 Produksi Kulit Menurut Kecamatan dan Jenis Kulit (lembar) di Kabupaten Labuhanbatu, 2019 .....	269
<i>Production of Leather by Subdistrict and Type of Leather (sheet) in Labuhanbatu Regency, 2019.....</i>	269
5.4.7 Jumlah Ternak yang Dipotong di Rumah Potong Menurut Kecamatan dan Jenis Ternak di Kabupaten Labuhanbatu, 2019 .....	270
<i>Number of Slaughtered Livestock in Slaughterhouse by Subdistrict and Type of Livestock in Labuhanbatu Regency, 2019.....</i>	270
5.4.8 Jumlah Ternak yang Dipotong di Luar Rumah Potong Menurut Kecamatan dan Jenis Ternak di Kabupaten Labuhanbatu, 2019.....	271
<i>Number of Slaughtered Livestock Out of Slaughterhouse by Subdistrict and Type of Livestock in Labuhanbatu Regency, 2019.....</i>	271
<b>5.5 PERIKANAN.....</b>	<b>272</b>
<b>FISHERY .....</b>	<b>272</b>
5.5.1 Produksi Perikanan (ton) Menurut Kecamatan di Kabupaten Labuhanbatu, 2018 - 2019.....	272
<i>Fishery Production (ton) by Subdistrict in Labuhanbatu Regency, 2018 - 2019.....</i>	272
5.5.2 Produksi Perikanan Menurut Jenis Komoditi tiap Kecamatan di Kabupaten Labuhanbatu, 2019.....	273
<i>Fishenary Production by Comodity and Subdistrict in Labuhanbatu Regency, 2019 .....</i>	273
5.5.3 Jumlah Kapal Nelayan Menurut Kecamatan dan Jenis Kapal di Ka-	

	Halaman Page
bupaten Labuhanbatu, 2019 .....	275
<i>Number of Fishing Boats by Subdistrict and Type of Boat in Labuhanbatu Regency, 2019</i> .....	275
5.5.4 Jumlah Rumah Tangga Budidaya Perikanan Menurut Kecamatan dan Jenis Budidaya di Kabupaten Labuhanbatu, 2019.....	276
<i>Number of Aquaculture Households by Subdistrict and Type of Culture in Labuhanbatu Regency, 2019</i> .....	276
5.5.5 Jumlah Rumah Tangga Perikanan Tangkap Menurut Jenis Kapal di Kabupaten Labuhanbatu, 2015 - 2019 .....	278
<i>Number of Capture Fisheries Households by Type of Boat in Labuhanbatu Regency, 2015 - 2019</i> .....	278
5.5.6 Jumlah Nelayan Menurut Kecamatan dan Status Pekerjaan di Kabupaten Labuhanbatu, 2019.....	279
<i>Number of Fishermen by Subdistrict and Status of Job in Labuhanbatu Regency, 2019</i> .....	279
<b>5.6 KEHUTANAN .....</b>	<b>280</b>
<b>FORESTRY .....</b>	<b>280</b>
5.6.1 Luas Kawasan Hutan dan Konservasi Perairan <sup>1</sup> Menurut Kecamatan (ha) di Kabupaten Labuhanbatu, 2019 .....	280
<i>Extent of Forest Area, Inland Water, Coastal, and Marine Ecosystem<sup>1</sup> by Subdistrict (ha) in Labuhanbatu Regency, 2019</i> .....	280
5.6.2 Produksi Kayu Hutan Menurut Jenis Produksi (m3) di Kabupaten Labuhanbatu, 2019 .....	282
<i>Timber Production by Type of Product (m3) in Labuhanbatu Regency, 2019</i> .....	282
<b>6. INDUSTRI, PERTAMBANGAN, ENERGI DAN KONSTRUKSI/</b>	
<b>INDUSTRY, MINING, ENERGY AND CONSTRUCTION.....</b>	<b>283</b>
<b>6.1 INDUSTRI BESAR DAN SEDANG.....</b>	<b>290</b>
<b>LARGE AND MEDIUM MANUFACTURING INDUSTRY .....</b>	<b>290</b>
6.1.1 Jumlah Perusahaan Industri Besar dan Sedang Menurut Kecamatan, 2015 - 2019.....	290
<i>Number of Large and Medium Industries by Subdistrict, 2015 - 2019</i> ....	290

	Halaman Page
6.1.2 Jumlah Perusahaan Menurut Badan Hukum di Kabupaten Labuhan batu, 2015 - 2019 .....	291
<i>Number of Industries by Corporate Legal Entity in Labuhanbatu Regency, 2015 - 2019</i> .....	291
6.1.3 Jumlah Perusahaan Terdaftar Menurut Sektor Usaha dan Badan Hukum di Kabupaten Labuhanbatu, 2019 .....	292
<i>Number of Industries by Corporate Legal Entity in Labuhanbatu Regency, 2015 - 2019</i> .....	292
6.1.4 Jumlah Tanda Daftar Perusahaan Menurut Kecamatan dan Badan Hukum di Kabupaten Labuhanbatu, 2019 .....	294
<i>Number of Trade Sign Companies by Subdistrict and Corporate Legal Entity in Labuhanbatu Regency, 2019</i> .....	294
6.1.5 Jumlah SIUP yang Diterbitkan Menurut Kecamatan dan Skala Perusahaan di Kabupaten Labuhanbatu, 2019 .....	295
<i>Number of Trade Licences Issued by Subdistrict and Industry Scale in Labuhanbatu Regency, 2019</i> .....	295
<b>6.2 INDUSTRI MIKRO DAN KECIL</b> .....	296
<b>MICRO AND SMALL MANUFACTURING INDUSTRY</b> .....	296
6.2.1 Jumlah Perusahaan Industri Kecil Menurut Kecamatan di Kabupaten Labuhanbatu, 2015 - 2019.....	296
<i>Number of Small Industries by Subdistrict in Labuhanbatu Regency, 2015 - 2019</i> .....	296
6.2.2 Jumlah Unit Usaha, Tenaga Kerja dan Nilai Investasi Usaha Mikro, Kecil dan Menengah di Kabupaten Labuhanbatu, 2015 - 2019.....	297
<i>Number of Business Units, Labors, and Invesments of Micro, Small and Medium Businesses in Labuhanbatu Regency, 2015 - 2019</i> .....	297
6.2.3 Jumlah Usaha Mikro, Kecil dan Menengah Menurut Kecamatan di Kabupaten Labuhanbatu, 2015 - 2019 .....	298
<i>Number of Micro, Small and Medium Businesses by Subdistrict in Labuhanbatu Regency, 2015 - 2019</i> .....	298
<b>6.3 LISTRIK</b> .....	299
<b>ELECTRICITY</b> .....	299
6.3.1 Daya Terpasang, Produksi, dan Distribusi Listrik PT. PLN (Persero) pada Cabang/Ranting PLN Menurut Kecamatan di Kabupaten	

	Halaman Page
Labuhanbatu, 2019 .....	299
<i>Installed Electricity Power, Production, and Distribution</i> .....	299
6.3.2 Daya Terpasang, Produksi, dan Distribusi Listrik PT. PLN (Persero) pada Cabang/Ranting PLN di Kabupaten Labuhanbatu, 2015 - 2019 .....	300
<i>Installed Electricity Power, Production, and Distribution of PT. PLN (Persero) at PLN Branch in Labuhanbatu Regency, 2015 - 2019</i> .....	300
6.3.3 Jumlah Pelanggan Listrik Menurut Kecamatan di Kabupaten Labuhanbatu, 2015–2019 .....	301
<i>Number of Electricity Customers by Subdistrict in Labuhanbatu Regency, 2015–2019</i> .....	301
6.3.4 Jumlah Pelanggan Listrik dan VA Pelanggan di Kabupaten Labuhanbatu, 2019 .....	302
<i>Number of Electricity Customers and VA of Customers in Labuhanbatu Regency, 2019</i> .....	302
6.3.5 Jumlah Pelanggan Listrik Menurut Kecamatan dan Jenis Pelanggan di Kabupaten Labuhanbatu, 2019 .....	303
<i>Number of Electricity Customers by Subdistrict and Type of Customers in Labuhanbatu Regency, 2019</i> .....	303
6.3.6 Jumlah Pelanggan, Daya Tersambung dan Listrik Terjual Menurut Jenis Tarif di Kabupaten Labuhanbatu, 2019.....	304
<i>Number of Customers, Power Connected and Electricity Sold by Type of Tariff in Labuhanbatu Regency, 2019</i> .....	304
6.3.7 Jumlah Trafo dan Kapasitas Trafo Menurut Kecamatan di Kabupaten Labuhanbatu, 2019.....	305
<i>Number of Trafo and Capacity of Trafo by Subdistrict in Labuhanbatu Regency, 2019</i> .....	305
<b>6.4 AIR BERSIH .....</b>	<b>306</b>
<b>WATER SUPPLY .....</b>	<b>306</b>
6.4.1 Jumlah Pelanggan dan Air yang Disalurkan Menurut Kecamatan di Kabupaten Labuhanbatu, 2019.....	306
<i>Number of Customers and Distributed Water by Subdistrict in Labu-</i>	



	Halaman Page
<i>hanbatu Regency, 2019</i> .....	306
6.4.2 Jumlah Pelanggan Menurut Jenis Pelanggan di Kabupaten Labuhanbatu, 2015–2019.....	307
<i>Number of Customers by Type of Customers in Labuhanbatu Regency, 2015–2019</i> .....	307
6.4.3 Jumlah Air yang Disalurkan (m3) Menurut Jenis Pelanggan di Kabupaten Labuhanbatu, 2015–2019.....	308
<i>Number of Distributed Water (m3) by Type of Customers in Labuhanbatu Regency, 2015–2019</i> .....	308
6.4.4 Jumlah Pelanggan Menurut Kecamatan dan Jenis Pelanggan di Kabupaten Labuhanbatu, 2018.....	309
<i>Number Customers by Subdistrict and Type of Customers in Labuhanbatu Regency, 2018</i> .....	309
6.4.5 Jumlah Air yang Disalurkan (m3) Menurut Kecamatan dan Jenis Pelanggan di Kabupaten Labuhanbatu, 2018.....	310
<i>Number of Distributed Water (m3) by Subdistrict and Type of Customers in Labuhanbatu Regency, 2018</i> .....	310
6.4.6 Nilai Air yang Disalurkan (ribu rupiah) Menurut Kecamatan dan Jenis Pelanggan di Kabupaten Labuhanbatu, 2018.....	311
<i>Number of Distributed Water (thousand rupiahs) by Subdistrict and Type of Customers in Labuhanbatu Regency, 2018</i> .....	311
<b>7. PERDAGANGAN/TRADE .....</b>	<b>313</b>
7.1 Jumlah Sarana Perdagangan Menurut Jenisnya di Kabupaten Labuhanbatu, 2016–2019.....	320
<i>Number of Trading Facilities by Type of Facility in Labuhanbatu Regency, 2016–2019</i> .....	320
7.2 Jumlah Pedagang Menurut Kecamatan di Kabupaten Labuhanbatu, 2019.....	321
<i>Number of Merchant by Subdistrict in Labuhanbatu Regency, 2019</i> .....	321
7.3 Jumlah Pasar dan Tempat Berjualan Menurut Kecamatan di Kabupaten Labuhanbatu, 2019.....	322
<i>Number of Markets and Trading Places by Subdistrict in Labuhanbatu Regency, 2019</i> .....	322

<b>8.</b>	<b>HOTEL DAN PARIWISATA/HOTEL AND TOURISM .....</b>	<b>323</b>
8.1	Jumlah Rumah Makan/Restoran Menurut Kecamatan di Kabupaten Labuhanbatu, 2016–2019..... <i>Number of Restaurants by Subdistrict in Labuhanbatu Regency, 2016–2019.....</i>	328 328
8.2	Jumlah Akomodasi, Kamar, dan Tempat Tidur yang Tersedia pada Hotel Bintang Menurut Kecamatan di Kabupaten Labuhanbatu, 2015–2019..... <i>Number of Accommodations, Available Rooms and Beds in Classified Hotel by Subdistrict in Labuhanbatu Regency, 2015–2019.....</i>	329 329
8.3	Jumlah Akomodasi, Kamar, dan Tempat Tidur yang Tersedia pada Hotel Nonbintang dan Akomodasi Lainnya Menurut Kecamatan di Kabupaten Labuhanbatu, 2015–2019..... <i>Number of Accommodations, Available Rooms and Beds in Non-Classified Hotel and Other Accommodations by Subdistrict in Labuhanbatu Regency, 2015–2019.....</i>	334 334
8.4	Rata-rata Lama Menginap Tamu Asing dan Tamu Domestik Menurut Bulan (hari) di Kabupaten Labuhanbatu, 2019..... <i>Length Average of Stay of Foreign and Domestic Guests by Month (days) in Labuhanbatu Regency, 2019.....</i>	339 339
8.5	Persentase Tingkat Penghunian Kamar Hotel dan Akomodasi Lainnya Menurut Jenis Hotel dan Bulan di Kabupaten Labuhanbatu, 2019..... <i>Occupancy Rate of Hotel and Other Accommodation Room by Hotel Type and Month in Labuhanbatu Regency, 2019.....</i>	340 340
<b>9</b>	<b>TRANSPORTASI DAN KOMUNIKASI/ TRANSPORTATION AND COMMUNICATION .....</b>	<b>341</b>
<b>9.1</b>	<b>TRANSPORTASI.....</b>	<b>346</b>
	<b>TRANSPORTATION .....</b>	<b>346</b>
9.1.1	Panjang Jalan Menurut Tingkat Kewenangan Pemerintahan di Kabupaten Labuhanbatu (km), 2017–2019..... <i>Length of Roads by Level of Government Authority in Labuhanbatu</i>	346

	Halaman Page
<i>Regency (km), 2017–2019</i> .....	346
9.1.2 Panjang Jalan Menurut Jenis Permukaan Jalan di Kabupaten Labuhanbatu (km), 2017–2019) .....	347
<i>Length of Roads by Type of Road Surface in Labuhanbatu Regency (km), 2017–2019</i> .....	347
9.1.3 Panjang Jalan Menurut Kondisi Jalan di Kabupaten Labuhanbatu (km), 2017–2019.....	348
<i>Length of Roads by Condition of Roads in Labuhanbatu Regency (km), 2017–2019</i> .....	348
9.1.4 Jumlah Penumpang Kereta Api dan Nilai Karcis (rupiah) Tiap Bulan di Kabupaten Labuhanbatu, 2019.....	349
<i>Number of Train Passengers and Ticket Value (rupiah) Every Month in Labuhanbatu Regency, 2019</i> .....	349
9.1.5 Volume Arus Bongkar/ Muat Barang Melalui Kereta Api (ton) dan Pendapatan (rupiah) Tiap Bulan di Kabupaten Labuhanbatu, 2019. ....	351
<i>Volume of Loaded/ Unloaded Cargo Shipped by Train (ton) and Income (rupiah) Every Month in Labuhanbatu Regency, 2019</i> .....	351
9.1.6 Arus Lalu Lintas Kapal, Penumpang dan Barang Tiap Bulan Melalui Pelabuhan Tanjung Sarang Elang di Kabupaten Labuhanbatu, 2019.....	352
<i>Number of Ship Frequencies, Passengers and Cargo Every Month by Tanjung Sarang Elang Port in Labuhanbatu Regency, 2019</i> .....	352
9.1.7 Arus Lalu Lintas Kapal, Penumpang dan Barang Tiap Bulan Melalui Pelabuhan Sungai Berombang di Kabupaten Labuhanbatu, 2019... ..	354
<i>Number of Ship Frequencies, Passengers and Cargo Every Month by Sungai Berombang Port in Labuhanbatu Regency, 2019</i> .....	354
<b>9.2 POS DAN TELEKOMUNIKASI</b> .....	<b>356</b>
<b>POST AND TELECOMMUNICATION</b> .....	<b>356</b>
9.2.1 Jumlah Kantor Pos Pembantu Menurut Kecamatan di Kabupaten Labuhanbatu, 2016–2019.....	356
<i>Number of Post Offices Subsidiaries by Subdistrict in Labuhanbatu Regency, 2016–2019</i> .....	356
9.2.2 Produk Pos Menurut Jenisnya di Kabupaten Labuhanbatu, 2016–2019.....	357

	<i>Product of Post by Type in Labuhanbatu Regency, 2016–2019.....</i>	357
<b>10</b>	<b>KEUANGAN PEMERINTAH, KOPERASI, DAN HARGA-HARGA/ GOVERNMENT FINANCE, COOPERATIVE, AND PRICES.....</b>	<b>359</b>
<b>10.1</b>	<b>KEUANGAN PEMERINTAH.....</b>	<b>364</b>
	<b>GOVERNMENT FINANCE .....</b>	<b>364</b>
10.1.1	Realisasi Pendapatan Pemerintah Kabupaten Labuhanbatu Menurut Jenis Pendapatan (juta rupiah), 2016–2019 .....	364
	<i>Actual Labuhanbatu Regency Government Revenues by Kind of Revenues (million rupiahs), 2016–2019.....</i>	364
10.1.2	Realisasi Belanja Pemerintah Kabupaten Labuhanbatu Menurut Jenis Belanja (juta rupiah), 2016–2019 .....	366
	<i>Actual Labuhanbatu Regency Government Expenditures by Kind of Expenditures (million rupiahs), 2016–2019.....</i>	366
10.1.3	Target dan Realisasi Pajak Daerah Pemerintah Kabupaten Labuhanbatu Menurut Jenis Pajak Daerah (juta rupiah), 2019 .....	368
	<i>Target and Actual Labuhanbatu Regency Government Regional Tax Revenues by Type of Regional Taxes (million rupiahs), 2019.....</i>	368
<b>10.2</b>	<b>KOPERASI.....</b>	<b>369</b>
	<b>COOPERATIVE .....</b>	<b>369</b>
10.2.1	Jumlah Koperasi Aktif Menurut Kecamatan di Kabupaten Labuhanbatu, 2016–2019.....	369
	<i>Number of Active Cooperative by Subdistrict in Labuhanbatu Regency, 2016–2019.....</i>	369
10.2.2	Jumlah Koperasi Menurut Jenis dan Kecamatan di Kabupaten Labuhanbatu, 2019.....	370
	<i>Number of Cooperative Unit by Type and Subdistrict in Labuhanbatu Regency, 2019.....</i>	370
10.2.3	Jumlah Anggota Koperasi Menurut Jenis dan Kecamatan di Kabupaten Labuhanbatu, 2019 .....	371
	<i>Number of Cooperative Unit Member by Type and Subdistrict in Labuhanbatu Regency, 2019.....</i>	371
<b>11</b>	<b>PENGELUARAN PENDUDUK .....</b>	<b>373</b>

	<b>POPULATION EXPENDITURE .....</b>	<b>373</b>
11.1	Rata-rata Pengeluaran per Kapita Sebulan Menurut Kelompok Komoditas (rupiah) di Kabupaten Labuhanbatu, 2018 dan 2019..... <i>Monthly Average Expenditure per Capita by Commodity Group (rupiahs) in Labuhanbatu Regency, 2018 and 2019.....</i>	378 378
11.2	Persentase Pengeluaran per Kapita Sebulan Menurut Kelompok Komoditas di Kabupaten Labuhanbatu, 2018 dan 2019..... <i>Percentage of Monthly Expenditure per Capita by Commodity Group in Labuhanbatu Regency, 2018 and 2019.....</i>	379 379
11.3	Persentase Penduduk Menurut Golongan Pengeluaran Per Kapita Sebulan di Kabupaten Labuhanbatu, 2018 dan 2019 ..... <i>Percentage of Population by Per Capita Spending Group a Month in Labuhanbatu Regency, 2018 and 2019.....</i>	380 380
<b>12</b>	<b>SISTEM NERACA REGIONAL.....</b>	<b>381</b>
	<b>SYSTEM OF REGIONAL ACCOUNTS .....</b>	<b>381</b>
12.1	Produk Domestik Regional Bruto Atas Dasar Harga Berlaku Menurut Lapangan Usaha di Kabupaten Labuhanbatu (miliar rupiah), 2015–2019 ..... <i>Gross Regional Domestic Product at Current Market Prices by Industry in Labuhanbatu Regency (billion rupiahs), 2015–2019.....</i>	388 388
12.2	Produk Domestik Regional Bruto Atas Dasar Harga Konstan 2010 Menurut Lapangan Usaha di Kabupaten Labuhanbatu (miliar rupiah), 2015–2019 ..... <i>Gross Regional Domestic Product at 2010 Constant Market Prices by Industry in Labuhanbatu Regency (billion rupiahs), 2015–2019.....</i>	390 390
12.3	Distribusi Persentase Produk Domestik Regional Bruto Atas Dasar Harga Berlaku Menurut Lapangan Usaha di Kabupaten Labuhanbatu, 2015–2019..... <i>Percentage Distribution of Gross Regional Domestic Product at Current Market Prices by Industry in Labuhanbatu Regency, 2015–2019.....</i>	392 392
12.4	Laju Pertumbuhan Produk Domestik Regional Bruto Atas Dasar Harga Konstan 2010 Menurut Lapangan Usaha di Kabupaten	

	Halaman Page
Labuhanbatu (persen), 2016–2019 .....	394
<i>Growth Rate of Gross Regional Domestic Product at 2010 Constant Market Prices by Industry in Labuhanbatu Regency (percent), 2016–2019 .....</i>	<i>394</i>
12.5 Produk Domestik Regional Bruto Atas Dasar Harga Berlaku Menurut Jenis Pengeluaran di Kabupaten Labuhanbatu (juta rupiah), 2015–2019 .....	396
<i>Gross Regional Domestic Product at Current Market Prices by Type of Expenditure in Labuhanbatu Regency (million rupiahs), 2015–2019.....</i>	<i>396</i>
12.6 Produk Domestik Regional Bruto Atas Dasar Harga Konstan 2010 Menurut Jenis Pengeluaran di Kabupaten Labuhanbatu (juta rupiah), 2015–2019 .....	397
<i>Gross Regional Domestic Product at 2010 Constant Market Prices by Type of Expenditure in Labuhanbatu Regency (million rupiahs), 2015–2019.....</i>	<i>397</i>
12.7 Distribusi Produk Domestik Regional Bruto Atas Dasar Harga Berlaku Menurut Jenis Pengeluaran di Kabupaten Labuhanbatu (juta rupiah), 2015–2019 .....	398
<i>Percentage Distribution of Gross Regional Domestic Product at Current Market Prices by Type of Expenditure in Labuhanbatu Regency (million rupiahs), 2015–2019.....</i>	<i>398</i>
12.8 Laju Pertumbuhan Produk Domestik Regional Bruto Atas Dasar Harga Konstan 2010 Menurut Jenis Pengeluaran di Kabupaten Labuhanbatu (juta rupiah), 2015–2019.....	399
<i>Growth Rate of Gross Regional Domestic Product at 2010 Constant Market Prices by Type of Expenditure in Labuhanbatu Regency (million rupiahs), 2015–2019.....</i>	<i>399</i>
<b>13 PERBANDINGAN ANTAR KABUPATEN/KOTA REGENCY/ MUNICIPAL COMPARISON .....</b>	<b>401</b>
13.1 Jumlah Penduduk Menurut Kabupaten/Kota di Provinsi Sumatera Utara (ribu), 2015–2019 .....	406
<i>Population by Regency/Municipality in Sumatera Utara Province (thousand), 2015–2019.....</i>	<i>406</i>

	Halaman Page
13.2 Laju Pertumbuhan Produk Domestik Regional Bruto Atas Dasar Harga Konstan 2010 Menurut Kabupaten/Kota di Provinsi Sumatera Utara (persen), 2015–2019 .....	408
<i>Rate of Growth of Gross Regional Domestic Products at Constant 2010 Prices by Regency/Municipality in Sumatera Utara Province (percent), 2015–2019.....</i>	<i>408</i>
13.3 Jumlah Penduduk Miskin Menurut Kabupaten/Kota di Provinsi Sumatera Utara (ribu), 2015–2019.....	410
<i>Number of Poor Population by Regency/Municipality in Sumatera Utara Province (thousand), 2015–2019.....</i>	<i>410</i>
13.4 Indeks Pembangunan Manusia Menurut Kabupaten/Kota di Provinsi Sumatera Utara, 2015–2019.....	412
<i>Human Development Index by Regency/Municipality in Sumatera Utara Province, 2015–2019.....</i>	<i>412</i>

## SEJARAH RINGKAS LABUHANBATU/ THE BRIEF HISTORY OF LABUHANBATU REGENCY

### A. SEBELUM ZAMAN PENJAJAHAN BELANDA

Sistim Pemerintahan Kabupaten Daerah Tingkat II Labuhanbatu sebelum penjajahan Belanda adalah bersifat monarkhi. Kepala pemerintahan disebut Sultan dan Raja yang dibantu oleh seorang yang bergelar Bendahara Paduka Sri Maharaja dan bertugas sebagai Kepala Pemerintahan sehari-hari (semacam Perdana Menteri).

Selanjutnya di bawah Bendahara Sri Paduka Maharaja ada Tumenggung yang menjadi Jaksa merangkap Kepala Polisi. Kemudian ada Laksamana yaitu Panglima Angkatan Laut / Panglima Perang .Di bawah Laksamana ada Hulu Balang atau Panglima Angkatan Darat kemudian ada pula Bentara kanan bertugas sebagai Ajudan Sultan dan Bentara kiri yang menjadi Penghulu Istana dan Penghulu Para Bangsawan.

Kesultanan/kerajaan yang terdapat di wilayah Kabupaten Labuhanbatu pada waktu itu terdiri 4 kesultanan yaitu :

1. Kesultanan Kota Pinang berkedudukan di Kota Pinang
2. Kesultanan Kualuh berkedudukan di Tanjung Pasir
3. Kesultanan Bilah berkedudukan

### A. BEFORE THE PERIOD OF DUTCH COLONIAL

*The Government System of Labuhanbatu Regency before of Dutch Colonial was monarchy. The Leader was called "Sultan" and "Raja". They were helped by a person who called "Bendahara Paduka Sri Maharaja" , who have a task as everyday Head of Government (a kind of Prime Minister).*

*In the future, Belows of "Bendahara Sri Paduka Maharaja" was Tumenggung that appointed a Judge and to do two things at time was Head of Police. Then there was laksmana that Navy Commander/War Commander. Belows Laksmana was Hulubalang or Army Commander, then was "Bentara Kanan" whose have a task as a Ajutant of Sultan and "Bentara Kiri" whose to be a Chief of Castle and Arictocratic.*

*The Kingdom of Labuhanbatu Regency, on that time consists of four Sultanates such as :*

1. *Kota Pinang Sultanate was stayed in Kota Pinang*
2. *Kualuh Hulu Sultanate was stayed in Tanjung pasir*
3. *Bilah Sultanate was stayed in*



di Negeri Lama

4. Kesultanan Panai berkedudukan di Labuhan Bilik

Ditambah 1 Half-bestuur, yaitu Kerajaan Kampung Raja berkedudukan di Tanjung Medan.

## **B. ZAMAN PENJAJAHAN BELANDA**

Secara pasti tidak diketahui kapan Belanda masuk ke Labuhanbatu, dari berbagai keterangan yang dihimpun diperoleh keterangan bahwa Belanda masuk ke Labuhanbatu berkisar Tahun 1825. Namun ada pula keterangan yang mengatakan bahwa kedatangan Belanda ke Labuhanbatu setelah selesai Perang Paderi (berkisar Tahun 1831).

Pada Tahun 1862 kesatuan Angkatan Laut Belanda di Bawah Pimpinan "Bevel Hebee" datang ke Kampung Labuhanbatu ( di Hulu Kota Labuhan Bilik sekarang) melalui Sungai Barumun. Di Kampung Labuhanbatu tersebut Belanda membuat tempat pendaratan dari batu beton. Lama kelamaan tempat pendaratan tersebut berkembang menjadi tempat pendaratan/ persinggahan Kapal-kapal yang kemudian menjadi sebuah Kampung (Desa) yang lebih besar, namanya menjadi "Pelabuhan Batu", akhirnya nama Pelabuhan Batu ini dipersingkat sebutannya menjadi "Labuhanbatu". Kemudian nama itu melekat dan ditetapkan menjadi nama wilayah Kabupaten Labuhanbatu.

Negeri Lama

4. Panai was stayed in Labuhan Bilik

*Plus one Half – Bestuur was "Kampung Raja" Kingdom that stayed in Tanjung Medan.*

## **B. THE PERIOD OF DUTCH COLONIAL**

*Absolutely, we didn' t know when the Dutch Colonial came to Labuhanbatu. From the several collected explanation sayed that the Dutch Colonial came to here about 1825. But there was explanation told the Dutch Colonial came to Labuhanbatu after "Paderi War" finished (about 1831).*

*On the 1862 The Dutch Navy was commanded by "Bevel Hebee" came to Labuhanbatu Village (on the reaches of Labuhambilik town) across the Barumun river. On that Labuhanbatu Village, the Dutch made a concentrete landing place. Gradually, that place became a landing place/port of ships. The place became a larger village. The name was " Pelabuhan Batu". Finally the name of these "Labuhanbatu", abbreviated became "Labuhanbatu". Then these name was attached and defined became a name of Labuhanbatu Regency Area.*

Dalam perkembangan selanjutnya Pemerintah Kolonial Belanda secara juridis formal menetapkan Gouvernment Bisluit Nomor 2 Tahun 1867 tertanggal 30 September 1867 tentang pembentukan Afdeling Asahan yang meliputi 3 Onder Afdeling yaitu :

1. Onder Afdeling Batu Bara dengan Ibu Kota Labuhan Ruku
2. Onder Afdeling Asahan dengan Ibu Kota Tanjungbalai.
3. Onder Afdeling Labuhanbatu dengan Ibu Kota Kampung Labuhanbatu

Dengan demikian secara administratif pada mulanya Pemerintahan Wilayah Labuhanbatu adalah merupakan bagian dari wilayah Afdeling Asahan . Pada masa itu Afdeling dipimpin oleh seorang Asisten Residen (Bupati), sedangkan Onder Afdeling di Pimpin oleh seorang Controleur (Wedana).

Controleur Labuhanbatu pertama kali berkedudukan di Kampung Labuhanbatu kemudian pada Tahun 1895 dipindahkan ke Labuhan Bilik. Tahun 1924 dipindahkan ke Marbau, Tahun 1928 dipindahkan ke Aek Kota Batu dan pada Tahun 1932 dipindahkan ke Rantauprapat sampai Indonesia memproklamkan kemerdekaannya pada tanggal 17 Agustus 1945 kedudukan Controleur tetap di Rantauprapat.

*In the future, on the formal juridicial, The Dutch Colonial government appointed permanently Gouvernment Bisluit number 2, 1867 dated September 30, 1867 about formation of Asahan Afdeling that consists of 3 Onder Afdeling , there were :*

1. *Batubara Onder Afdeling with Labuhan Ruku Capital*
2. *Asahan Onder Afdeling with Tanjungbalai Capital*
3. *Labuhanbatu Onder Afdeling with Labuhanbatu Capital*

*Then according to administrative, on the beginning, Labuhanbatu Regency Area was a part of Asahan Afdeling Area. On that moment, Afdeling was Commanded by Residency Asistant (Regent), even though Onder Afdeling was commanded by a Controleur (Chief of District).*

*At first, Labuhanbatu Controleur stayed in Labuhanbatu Village, then it was removed to Labuhan Bilik. On the 1924, it was removed to Marbau, on the 1928 to Aek Kota Batu and on the 1932 to Rantauprapat until Indonesia was proclaimed his independent on 17 August 1945, Controleur residence permanently on Rantauprapat.*

### C. ZAMAN PENJAJAHAN JEPANG

Pada Tahun 1942 bala tentara Dai Nippon (Jepang) menduduki seluruh Wilayah Indonesia. Selanjutnya pada tanggal 3 Maret 1942 Tentara Jepang mendarat di perupuk (Tanjung Tiram). Dari Perupuk sebahagian Tentara Jepang tersebut melanjutkan gerakan Pasukan untuk merebut Kota Tebing Tinggi dan selanjutnya Kota Medan. Dan sebahagian lagi bergerak ke Wilayah Tanjungbalai yang pada saat itu sebagai Pusat Pemerintahan Afdeling Asahan. Dari Asahan (Tanjung Balai) selanjutnya ke Wilayah Labuhanbatu untuk merebut Kota Rantauprapat.

Pada masa penjajahan Jepang Sistem Pemerintahan Hindia Belanda dilanjutkan dengan Sistem Pemerintahan Zelf Bestuur dan kekuasaan Sultan/Raja berlangsung. Untuk memonitoring kegiatan Pemerintahan yang dilaksanakan oleh Sultan/Raja, Pemerintah Jepang membentuk Fuku Bunsyuco.

Di samping itu istilah-istilah Pimpinan Tingkatan Pemerintahan diganti dari Bahasa Belanda ke Bahasa Jepang, antara lain :

1. Keresidenan diganti dengan Syuu dan Kepalaanya disebut dengan Syuu-cookan.
2. Regenschap (Kabupaten) diganti dengan Ken dan Kepalaanya disebut Ken-coo .

### C. JAPANESE COLONIAL OCCUPATION

*On the 1942, Dai Nippon (Japanese) Army, occupied all of Indonesia Area, on 3 Maret 1942, The Japanese Army landed on Perupuk (Tanjung Tiram). From Perupuk, a part of Japanese Army was continued to fight for Tebing Tinggi and Medan town. Another part of them moved to Tanjung Balai Area which on that time was as Central of Asahan Afdeling. Then from Asahan, (Tanjungbalai), they moved to Labuhanbatu Area to fight for Rantauprapat town.*

*On the Japanes Colonial, The Dutch Colonial Government system of Zelf Bestuur was continued by Sultan/ Raja Commander, then the Japanes Government formed Fuku Bunsyuco to Control the Government activity which was doing by Sultan/Raja.*

*Beside of that, the name of Government Commander level was changed from Dutch to Japanese such as:*

1. *Recidency was changed to "Syuu" and the Leader was called "Syuu-Cookan"*
2. *Regenchap (Regency) was changed to "Ken" amd the Leader was called "Ken - Coo"*

3. Stadgementhe (Pemerintah Kota) diganti dengan Si dan Kepalaanya disebut Si-coo.
4. Kampung/Desa disebut dengan Ku dan Kepalaanya disebut dengan Ku-coo.

#### **D. SETELAH PROKLAMASI**

Kekalahan Jepang pada Perang Asia Timur Raya, yaitu Jepang menyerah pada Sekutu tanggal 15 Agustus 1945 telah memberikan kesempatan kepada Bangsa Indonesia untuk merdeka sebagai bangsa yang berdaulat.

Kemudian dalam Sidangnya tanggal 19 Agustus 1945 oleh PPKI dicapai kesepakatan pembagian Wilayah Republik Indonesia dalam 8 Propinsi masing-masing, Jawa Barat, Jawa Tengah, Jawa Timur, Sumatera, Borneo, Sulawesi, Sunda Kecil dan Maluku.

Provinsi dibagi dalam Keresidenan yang dikepalai oleh Residen. Gubernur dan Residen dibantu oleh Komite Nasional Daerah, sedangkan kedudukan Kota (Gemeente) diteruskan.

Pada tanggal 2 Oktober 1945, Mr. Teuku Muhammad Hasan diangkat menjadi Gubernur Sumatera, kemudian pada tanggal 3 Oktober 1945 Gubernur Sumatera mengabarkan Proklamasi Kemerdekaan Republik Indonesia yang pada saat itu dihadiri

3. *Stadgementhe (Gouvernement) was changed to "S" and the Leader was called "Si-Coo"*
4. *Village was called "Ku" and the Leader was called "Ku - Coo".*

#### **D. AFTER THE PROCLAMATION**

*The Japanese defeat on The Great East of Asia war where the Japanese surrendered to "Sekutu", on 15 August 1945, had given a chance to Indonesian to free as a Sovereign Nation.*

*In the meeting on August 1945 by PPKI was reached an agreement about distribution of Indonesia Republic Area in 8 Provinces, each one : West Java, Middle of Java, East Java, Sumatera, Borneo, Sulawesi. Small Sunda and Maluku.*

*The Province was distributed in the "Residency" which was commanded by Resident. Governor and Resident was helped by Area National Committee, even though the Town (gementee) residence was continued.*

*On 2 October 1945, Mr. Teuku Muhammad Hasan was appointed to be a Governor of North Sumatera , then on 3 October 1945, he told about the Proclamation of Indonesia Republic which on that time, was presented by Area delegation. When they returned*

oleh Utusan/Wakil-Wakil Daerah. Sesampainya di daerah masing-masing Utusan Daerah tersebut mengadakan pertemuan dengan Pemuka-Pemuka Masyarakat untuk membentuk Komite Nasional Daerah (KND).

Pada tanggal 16 malam 17 Oktober 1945 bertempat di rumah dinas Kepala PLN Rantauprapat diadakan rapat dan secara resmi tanggal 17 Oktober 1945 dibentuk Komite Nasional Daerah Labuhanbatu dengan susunan Pengurus sebagai berikut :

- Penasehat : Abdul Hamid  
Wakil Penasehat: dr. Hidayat  
Ketua : Abdul Rahman  
Wakil Ketua : Abu Tohir Hrp  
Anggota :
1. Mardan
  2. Aminurrasyid
  3. M. Sarijan
  4. Dahlan Ganafiah
  5. Sutan Kadiaman Htg
  6. A. Manan Malik
  7. M. Sirait
  8. R. Sihombing
  9. Djalaluddin Hatta
  10. M. Hasah
  11. Muhammad Din

Dalam rapat tersebut juga ditetapkan bahwa Ketua (Abdul Rahman) sekaligus sebagai Kepala Pemerintahan.

Setelah terbentuknya Komite Nasional Daerah Labuhanbatu,

*to each Area, they arranged a meeting with the leader of society to form an Area national Committee (KND).*

*On the night of 16 October 1945, on the Service House of Electrical Company in Rantauprapat, was arranged a meeting, and formally, Area National Committee of Labuhanbatu was formed with the Structure of Organizer such as :*

- Adviser : Abdul Hamid  
Deputy of Adviser : dr. Hidayat  
Chairman : Abdul Rahman  
Deputy of Chairman: Abu Tohir Hrp  
Members :*
- 1. Mardan*
  - 2. Aminurrasyid*
  - 3. M. Sarijan*
  - 4. Dahlan Ganafiah*
  - 5. Sutan Kadiaman Htg*
  - 6. A. Manan Malik*
  - 7. M. Sirait*
  - 8. R. Sihombing*
  - 9. Djalaluddin Hatta*
  - 10. M. Hasah*
  - 11. Muhammad Din*

*In the meeting the Chairman (Abdul Rahman) was defined as a Leader of Government.*

*After The Labuhanbatu Area Committee was formed, so Swapraja*

maka Pemerintahan Swapraja di Labuhanbatu yang ada pada waktu itu menjadi berakhir. Tugas dan tanggung jawab Pemerintahan diambil alih dan dikuasai oleh Komite Nasional Daerah Labuhanbatu. Dengan demikian pada tanggal 17 Oktober 1945 secara resmi telah dibentuk Pemerintahan di Kabupaten Labuhanbatu yang dijalankan oleh Komite Nasional Daerah Labuhanbatu.

Adapun tugas pertama Komite Daerah Labuhanbatu ialah membentuk Team Penerangan untuk memberikan penerangan dan penyuluhan kepada masyarakat di kampung-kampung bahwa kemerdekaan Negara Republik Indonesia telah diproklamkan pada tanggal 17 Agustus 1945.

Dalam perkembangan berikutnya jalannya Pemerintahan di Kabupaten Labuhanbatu yang dilaksanakan oleh Komite Nasional Daerah sampai dengan awal Tahun 1946 kurang dapat berfungsi dengan baik. Hal ini akibat fokus pemikiran pada waktu itu lebih ditujukan untuk mempersiapkan perlawanan fisik kepada penjajah Belanda yang selalu berupaya merebut kembali ke Negara Republik Indonesia yang telah merdeka dan berdaulat sejak tanggal 17 Agustus 1945.

Pada bulan Maret 1946 terjadi Peristiwa Revolusi Sosial di Sumatera Timur (termasuk Labuhanbatu) yang mengakibatkan terganggunya

*Government in Labuhanbatu was finished. Task and Responsibility of its was taken over and commanded by Labuhanbatu Area Committee, So on 17 October 1945, the Government in Labuhanbatu Regency was formed formally which was run by Labuhanbatu Area Committee.*

*The first task of them was forming the Information team to give information and instruction to Public in the villages that Independence of Indonesia Republic was proclaimed on 17 August 1945.*

*In the further development, Until the beginning of 1946, Labuhanbatu Regency Government which was performed by National Area Committee couldn't do their function correctly. These situation was resulted by the focus of idea on that time was preparing the physical opposition to The Dutch Colonial which always exerted to fight for Indonesia Republic which was independent and blessed on 17 Agustus 1945.*

*On the month of March, 1946 the Social Revolution of East Sumatera was happened (Included of Labuhanbatu), that was resulted the disturbance on the*

roda Pemerintahan, Keamanan dan Ketertiban di Wilayah Labuhanbatu.

Kemudian pada tanggal 19 Juni 1946, Komite Nasional Daerah Keresidenan Sumatera Timur mengadakan Sidang Pleno bertempat di Jalan Sukamulia No. 13 Medan, yang antara lain menetapkan :

1. Komite Nasional Daerah berubah menjadi Dewan (Legislatif)
2. Menetapkan Sumatera Timur menjadi 6 Kabupaten masing-masing: Kabupaten Langkat, Deli Serdang, Karo, Simalungun, Asahan dan Labuhanbatu.

Karena situasi yang semakin gawat pada waktu itu (menjelang Agresi Militer I) Ibu Kota Keresidenan Sumatera Timur pindah dari Medan ke Tebing Tinggi. Selanjutnya pada tanggal 26 Juni 1946 Dewan (Legislatif) Keresidenan Sumatera Timur yang bersidang di Pabatu menetapkan antara lain : Mengangkat 6 orang Bupati untuk 6 Kabupaten di Keresidenan Sumatera Timur yang baru dibentuk sekaligus pengangkatan para Wedana di Wilayah Kabupaten tersebut, salah seorang di antara 6 Bupati yang diangkat tersebut adalah GAUSE GAUTAMA, Pimpinan Taman Siswa Kisaran diangkat menjadi Bupati Labuhanbatu.

Ketetapan dari Dewan Legislatif Keresidenan Sumatera Timur dimaksud selanjutnya dikukuhkan dengan Surat Keputusan Gubernur

*Government, Safety and Regularity in Labuhanbatu.*

*Then on 19 June 1946, The Area National Committee of East Sumatera Residency performed " Pleno Session " on the Sukamulia Street Number 13 Medan, defined the point such as :*

1. *Area National Committee was changed to Council (Legislative)*
2. *The East Sumatera was became 6 Regencies such as : Langkat, Deli serdang, Karo, Simalungun, Asahan and Labuhanbatu Regency.*

*Because the situation was so much dangerous, (before the first Military Aggression) , the capital of East Sumatera Residency moved from Medan to Tebing Tinggi, then on 26 June 1946, the Council (Legislative) of East Sumatera Residency wich was met in Pabatu that formed such as : to lift up 6 persons Regents for 6 Regencies in East Sumatera Residency and also was formed Chief of district in that Regency Area. Anyone of them was Gause Gautama, The Leader of "Taman Siswa" Kisaran was lifted up became Labuhanbatu Regent.*

*The decision of the Council (East Sumatera Residency Legislative) was firmned by Governor of East Sumatera decree on 26 June 1946, on that*

Sumatera pada tanggal 26 Juni 1946 dan malam itu juga dibawa dan ditandatangani di Pematang Siantar dan berlaku terhitung mulai tanggal 1 Juli 1946. Dengan demikian istilah Bupati mulai digunakan adalah sejak tanggal 1 Juli 1946 di 6 Kabupaten di Sumatera Timur termasuk Labuhanbatu, sedangkan Seketaris pada waktu itu disebut dengan istilah Komisi Redaktur diangkat Tagor Esra.

Antara tanggal 28 s/d 30 Juni 1946 dibentuklah Dewan (Legislatif) Kabupaten Labuhanbatu dengan susunan sebagai berikut :

Ketua : Abdul Manan Malik  
Wakil Ketua : Sordang Siregar  
Sekretaris : Arifin Siregar

Anggota-anggota :

1. Abd. Rahim Ja'far
2. Rusli Sihombing
3. Mardan
4. Abd. Mursyid Ja'far
5. Yakub Daulay
6. H. Solehuddin
7. Abd. Wahid
8. Abd. Hakim Yunus
9. Ibrahim Yusuf.

Selanjutnya dalam suatu upacara sederhana dihadapan Dewan Kabupaten Labuhanbatu dan undangan tanggal 2 Juli 1946 bertempat di rumah dinas Bupati Labuhanbatu yang sekarang, Gause Gautama dilantik menjadi Bupati Labuhanbatu. Kemudian pada saat itu pula diumumkan para Wedana (yang telah di SK Gubernur Sumatera) untuk 4 Kewedanaan yang baru dibentuk,

*night, was bring and signatred on Pematang Siantar and was occurred on 1 July 1946 at 6 Regencies on East Sumatera (included of Labuhanbatu) and the secretary was called by Editor Comission, he was Tagor Esra.*

*The Council (Legislative) of Labuhanbatu Regency was formed between on 28 up to 30 June 1946, with the structure such as :*

*Chairman : Abdul Manan Malik  
Deputy of Chairman : Sordang Siregar  
Secretary : Arifin Siregar*

*Members :*

1. *Abd. Rahim Ja'far*
2. *Rusli Sihombing*
3. *Mardan*
4. *Abd. Mursyid Ja'far*
5. *Yakub Daulay*
6. *H. Solehuddin*
7. *Abd. Wahid*
8. *Abd. Hakim Yunus*
9. *Ibrahim Yusuf*

*Then on 2 July 1946 in the presence of Labuhanbatu Regency Council and the other guests, with a simple ceremony was situated in the Regent House of Labuhanbatu now, Mr. Gause Gautama was celebrated to be a Regent of Labuhanbatu. Then on that moment also was published the chief of district ( Which was dicided by Governor of Sumatera ) to four districts which was formed, such as :*



yaitu :

1. M. Sarijan untuk Kewedanaan Kualuh Leidong
2. Dahlan Ganifiah untuk Kewedanaan Kota Pinang
3. M. Samin Pakpahan untuk Kewedanaan Bilah
4. Usman Effendi untuk Kewedanaan Panai.

Dengan Ketetapan Surat Keputusan Residen Sumatera Timur Nomor : 674 tanggal 12 September 1946 terhitung mulai 1 Juli 1946 mengangkat para Asisten Wedana (Camat) di Labuhanbatu, sebagai berikut :

1. M. Sono Asisten Wedana Kualuh Hulu di Aek Kanopan
2. Amir Bakti Asisten Wedana Kualuh Hilir di Kampung Mesjid
3. Zainuddin Zein Asisten Wedana Aek Natas di Bandar Durian
4. Abdul Hamid Asisten Wedana Leidong di Leidong
5. Syarif Nasution Asisten Wedana Bilah Hulu di Rantauprapat
6. H. Hosein Asisten Wedana Bilah Hilir di Negeri Lama
7. Sanusi Siregar Asisten Wedana Marbau di Marbau
8. Iskandar Asisten Wedana Na IX-X di Aek Kota Batu
9. Manjoling Asisten Wedana Kota Pinang di Kota Pinang
10. Ramli Asisten Wedana Sei Kanan di Langga Payung
11. Ahmad Saleh Asisten Wedana Tanjung Medan di Tolan

1. M. Sarijan to Kualuh Hulu District
2. Dahlan Ganifiah to Kota Pinang District
3. M. Samin Pakpahan to Bilah District
4. Usman Effendi to Panai District.

*With the Decree of East Sumatera Residency Number : 647 on 12 September 1946 counted on 1 July 1946 was lifted up 13 Assistances of Regency (Regent) on Labuhanbatu as follows :*

1. M. Sono elected as Assistance of Kualuh Hulu Regency at Aek Kanopan
2. Amir Bakti elected as Assistance of Kualuh Hilir at Kampung Mesjid
3. Zainuddin Zein elected as Assistance of Aek Natas at Bandar Durian
4. Abdul Hamid elected as Assistance of Ledong at Ledong.
5. Syarif Nasution elected as Assistance of Bilah Hulu at Rantauprapat
6. H. Hosein elected as Assistance of Bilah Hilir at Negeri Lama
7. Sanusi Siregar elected as Assistance of Marbau at Marbau
8. Iskandar elected as Assistance of NA IX-X at Aek Kota Batu
9. Manjoling elected as Assistance of Kota Pinang at Kota Pinang
10. Ramli elected as Assistance of Sei Kanan at Langga Payung
11. Ahmad Saleh elected as Assistance

12. Syah Jauhari Asisten Wedana Panai Tengah di Labuhan Bilik
13. Abdul Majid Asisten Wedana Panai Hilir di Sei Berombang

Pada tanggal 10 Desember 1984 Pembentukan Kabupaten Labuhanbatu disahkan dengan Keputusan Komisariat Pemerintahan Pusat (KOPEMSUS) Nomor : 89/KOM/U yang wilayahnya sebagaimana yang telah ditetapkan dalam Sidang Pleno Komite Nasional Daerah Keresidenan Sumatera Utara Tanggal 19 Juni 1946.

Adapun nama-nama Bupati Pemerintahan Kabupaten Labuhanbatu sejak tanggal 17 Oktober 1945 sampai dengan sekarang sebagai berikut :

1. ABDUL RAHMAN (Ketua KND/ Kepala Pemerintahan, 17 Oktober 1945-30 Juni 1946)
2. GAUSE GAUTAMA (1946-1947)
3. SYAHBUDDIN SIREGAR (Pj) (1947-1948)
4. DJAMALUDDIN TAMBUNAN (1948-1951)
5. ABDUL WAHID ER (1951-1954)
6. IBNU SAADAN (1954-1956)
7. T. BADJA PURBA (1956-1958)
8. FACHRUDDIN NASUTION (1958-1959)
9. YAHYA YAKUB (1959-1961)
10. H. IDRIS HASIBUAN

*of Tanjung Medan at Tolan*

12. *Syah Jauhari elected as Assistance of Panai Tengah at Labuhanbilik*
13. *Abdul Majid elected as Assistance of Panai Hilir at Sei Berombang*  
*On 10 December 1984, the formation of Labuhanbatu Regency was legitimated by the decree of Central Government Commisioner (KOPEMSUS) Number : 89/KOM/U which the area was confirmed in the " Pleno " session of North Sumatera Residency Area National Comitee date 19 June 1946.*

*As for the names of Regent of Labuhanbatu Regency Government since 17 October 1945 till now such as :*

1. *ABDUL RAHMAN (Chief of KND/ Chief of Government, 17 October 1945-30 June 1946)*
2. *GAUSE GAUTAMA (1946-1947)*
3. *SYAHBUDDIN SIREGAR (Pj) (1947-1948)*
4. *DJAMALUDDIN TAMBUNAN (1948-1951)*
5. *ABDUL WAHID ER (1951-1954)*
6. *IBNU SAADAN (1954-1956)*
7. *T. BADJA PURBA (1956-1958)*
8. *FACHRUDDIN NASUTION (1958-1959)*
9. *YAHYA YAKUB (1959-1961)*
10. *H. IDRIS HASIBUAN (1961-1966)*
11. *H. IWAN MAKSUM*

- (1961-1966)
11. H. IWAN MAKSUM  
(1966-1974)
  12. H. ASROL ADAM  
(1974-1979)
  13. H. DJALALUDDIN PANE  
(1979-1984)
  14. ABDUL MANAN  
(1984-1989)
  15. H. ALI HANAFIAH  
(1989-1994)
  16. Drs. H.B. ISPENSYAH RAMBE  
(1994-1999)
  17. Drs. HR. HADISISWOYO Al Haj  
(1999-2000)
  18. H.T. MILWAN  
(2000 -2005)
  19. SYAPARUDDIN, SH  
(2005)
  20. H. T. MILWAN  
(2005 – 2010)
  21. Dr. H. Tigor Panusunan Siregar,  
Sp.PD  
(2010 – 2015)
  22. H. Pangonal Harahap, S.H., M.Si  
(2016- 2018)
  23. H. Andi Suhaimi Dalimunthe, S.T,  
M.T  
(2018- Sekarang)

- (1966-1974)
12. H. ASROL ADAM  
(1974-1979)
  13. H. DJALALUDDIN PANE  
(1979-1984)
  14. ABDUL MANAN  
(1984-1989)
  15. H. ALI HANAFIAH  
(1989-1994)
  16. Drs. H.B. ISPENSYAH RAMBE  
(1994-1999)
  17. Drs. HR. HADISISWOYO Al Haj  
(1999-2000)
  18. H.T. MILWAN  
(2000 -2005)
  19. SYAPARUDDIN, SH  
(2005)
  20. H. T. MILWAN  
(2005 – 2010)
  21. Dr. H. Tigor Panusunan Siregar,  
Sp.PD  
(2010 – 2015)
  22. H. Pangonal Harahap, S.H., M.Si  
(2016- 2018)
  23. H. Andi Suhaimi Dalimunthe, S.T,  
M.T  
(2018- Now)

## **E. PEMEKARAN LABUHANBATU**

Pada tahun 2008 kabupaten Labuhanbatu mengalami pemekaran wilayah menjadi 3 kabupaten yaitu Kabupaten Labuhanbatu, Kabupaten Labuhanbatu Selatan dan Kabupaten Labuhanbatu Utara.

Setelah pemekaran wilayah

## **E. PARTITION OF LABUHANBATU**

*At the year of 2008, Labuhanbatu regency was divided of 3 regency: Labuhanbatu, South Labuhanbatu and North Labuhanbatu Regency.*

tersebut, Kabupaten Labuhanbatu hanya terdiri dari 9 Kecamatan yaitu :

1. Bilah Hulu
2. Pangkatan
3. Bilah Barat
4. Bilah Hilir
5. Panai Hulu
6. Panai Tengah
7. Panai Hilir
8. Rantau Selatan
9. Rantau Utara

*After the partition, Labuhanbatu Regency consist of 9 districts :*

1. *Bilah Hulu*
2. *Pangkatan*
3. *Bilah Barat*
4. *Bilah Hilir*
5. *Panai Hulu*
6. *Panai Tengah*
7. *Panai Hilir*
8. *Rantau Selatan*
9. *Rantau Utara*

<https://labuhanbatukab.bps.go.id>



## PENJELASAN UMUM/EXPLANATORY NOTES

Tanda-tanda, satuan-satuan, dan lain-lainnya yang digunakan dalam publikasi ini adalah sebagai berikut:

*Symbols, measurement units, and acronyms which are used in this publication, are as follows:*

### 1. TANDA-TANDA/SYMBOLS

Data tidak tersedia/Data not available .....	: ...
Tidak ada atau nol /Null or zero .....	: -
Data dapat diabaikan/Data negligible .....	: 0
Tanda decimal/Decimal point .....	: ,
Data tidak dapat ditampilkan/Not applicable .....	: NA
Angka estimasi/Estimated figures .....	: e
Angka diperbaiki/Revised figures .....	: r
Angka sementara/Preliminary figures .....	: x
Angka sangat sementara/Very preliminary figures .....	: xx
Angka sangat sangat sementara/Very very preliminary figures .....	: xxx

### 2. SATUAN/UNITS

barel/barrel .....	: 158,99 liter/litres = 1/6,2898 m <sup>3</sup>
hektar (ha)/hectare (ha) .....	: 10 000 m <sup>2</sup>
kilometer (km)/kilometres (km) .....	: 1 000 meter/meters (m)
knot/knot .....	: 1,8523 km/jam (km/hour)
kuintal/quintal .....	: 100 kg
KWh .....	: 1 000 Watt hour
MWh .....	: 1 000 KWh
liter (untuk beras)/litre (for rice) .....	: 0,80 kg
MMSCF .....	: 1/35,3 m <sup>3</sup>
metrik ton (m.ton)/metric ton (m. ton) .....	: 0,98421 long ton = 1 000 kg
ons/ounce .....	: 28,31 gram/grams
ton .....	: 1 000 kg

Satuan lain: buah, dus, butir, helai/lembar, kaleng, batang, pulsa, ton kilometer (ton-km), jam, menit, persen (%).

*Other units: unit, pack, pieces, sheet, tin, pulse, ton-kilometres(ton-km), hour, minute, percent (%).*

Perbedaan angka di belakang koma disebabkan oleh pembulatan angka.

*The difference in decimal numbers is caused by rounding.*



## DAFTAR SINGKATAN/ LIST OF ABBREVIATIONS

SI	: Stasiun Iklim
SIMPK	: Stasiun Meteorologi Pertanian Khusus
t.t	: Tempat tidur
BCG	: Bacillus Calmette Guerin
DPT	: Difteri, Pertusis, Tetanus
TT	: Tetanus Toxoid
IOT	: Industri Obat Tradisional/ <i>Traditional Medicine Industry</i>
IKOT	: Industri Kecil Obat Tradisional/ <i>Traditional Medicine Small</i>
Alkes	: Alat kesehatan/ <i>Health Kits</i>
PKRT	: Perbekalan Kesehatan Rumah tangga/ <i>Household Health Logistics</i>
Kompl	: Komplemen/ <i>Complement</i>
IRTP	: Industri Pangan Produksi Rumah Tangga/ <i>Foods Home Industry</i>
PBF	: Pedagang Besar Farmasi/ <i>Pharmacy Whole-seller</i>
GFK	: Gudang Farmasi Kab/Kota/Regency/ <i>Municipality Pharmacy Warehouse</i>
RB	: Rumah Bersalin/ <i>Delivery House</i>
Pustu	: Puskesmas pembantu/ <i>Auxiliary Public Health Center</i>
BP	: Balai Pengobatan/ <i>Polyclinic</i>
TPS	: Tempat Pembuangan Sementara / <i>landfill</i>
Jamkesmas	: Jaminan kesehatan masyarakat miskin/ <i>Poor public health insurance</i>
PJKMU	: Program Jaminan Kesehatan Masyarakat Umum
SIUP	: Surat Ijin Usaha Perdagangan/ <i>Trading Permission Letter</i>
TDP	: Tanda Daftar Perusahaan/ <i>Company Registration Identity</i>
API	: Angka Pengenal Importir/ <i>Importer's Identity Number</i>



## Statistik Kunci, 2017–2019 Key Statistics, 2017–2019

Rincian/Description	Satuan/Unit	2017	2018	2019
(1)	(2)	(3)	(4)	(5)
<b>SOSIAL/SOCIAL</b>				
Penduduk/ <i>Population</i>	orang/ <i>people</i>	478 593	486 480	494 178
Tingkat Partisipasi Angkatan Kerja (TPAK)/ <i>Labor Force Participation Rate</i>	%	56.15	67.94	62.39
Tingkat Pengangguran Terbuka (TPT)/ <i>Open Unemployment Rate (OUR)</i>	%	7.09	6.98	5.70
Penduduk Miskin/ <i>Poor People</i>	ribu orang/ <i>thousand people</i>	42.35	41.70	41.52
Persentase Penduduk Miskin/ <i>Percentage of Poor People</i>	%	8.89	8.61	8.44
Indeks Pembangunan Manusia (IPM)/ <i>Human Development Index (HDI)</i>	%	71.00	71.39	71.94
<b>EKONOMI/ECONOMIC</b>				
PDRB Harga Berlakul/ <i>GRDP at Current Price</i>	milyar rupiah/ <i>billion rupiahs</i>	29 031.57	31 302.58	33 610.43
PDRB Harga Konstan/ <i>GRDP at Constant Price</i>	milyar rupiah/ <i>billion rupiahs</i>	21 048.17	22 112.34	23 232.71
Laju Pertumbuhan Ekonomi/ <i>Economic Growth</i>	%	5.00	5.06	5.07
PDRB Per Kapita Harga Berlakul/ <i>Per Capita of GRDP at Current Price</i>	-	-	-	-
Inflasi/ <i>Inflation (yoy)</i>	-	-	-	-
Ekspor/ <i>Export</i>	-	-	-	-
Impor/ <i>Import</i>	-	-	-	-
Wisatawan Asing/ <i>Foreign Tourist</i>	-	-	-	-
Realisasi PMDN/ <i>Realization of Domestic Investment</i>	-	-	-	-
Realisasi PMA/ <i>Realization of Foreign Investment</i>	-	-	-	-
Gini Ratio/ <i>Gini Ratio</i>	-	-	-	-

- Catatan/Notes: <sup>1</sup> Data 2006–2009: berdasarkan hasil SUPAS 2005; mulai 2010: Hasil proyeksi penduduk Indonesia 2010–2035 (pertengahan tahun/Juni)/*Data in 2006–2009: based on SUPAS 2005; since 2010: The result of Indonesia population projection 2010–2035 (mid year/June)*
- <sup>2</sup> Kondisi Agustus/*Condition at August*
- <sup>3</sup> Menggunakan penimbang hasil proyeksi penduduk tahun 2010–2035/*Weighted by the 2010–2035 population projection*
- <sup>4</sup> Kondisi Maret/*Condition at March*
- <sup>5</sup> Sejak tahun 2010, IPM dihitung dengan metode baru. Komponen IPM metode baru adalah angka harapan hidup saat lahir, harapan lama sekolah, rata-rata lama sekolah, dan pengeluaran per kapita/*Since 2010, HDI was calculated using new method. New HDI component are life expectancy at birth, expected years of schooling, means years of schooling, and expenditure per capita*

- <sup>6</sup> Mulai tahun 2010 mengadopsi *System of National Account 2008 (SNA 2008)*/Since 2010 is in line with *System of National Account 2008 (SNA 2008)*
- <sup>7</sup> Sebelum 2011 menggunakan tahun dasar 2000 (2000=100), mulai 2011 menggunakan tahun dasar 2010 (2010=100)/Before 2011 using 2000 base year (2000=100), since 2011 using 2010 base year (2010=100)
- <sup>8</sup> Mulai 2010 proyeksi penduduk berdasarkan hasil SP2010/Since 2010 population projection based on SP2010
- <sup>9</sup> IHK 82 kota (2012 = 100)/CPI 82 cities (2012 = 100)
- <sup>10</sup> Mulai 2010: menggunakan SBI 9 bulan/Since 2010: using SBI 9 month

<https://labuhanbatukab.bps.go.id>



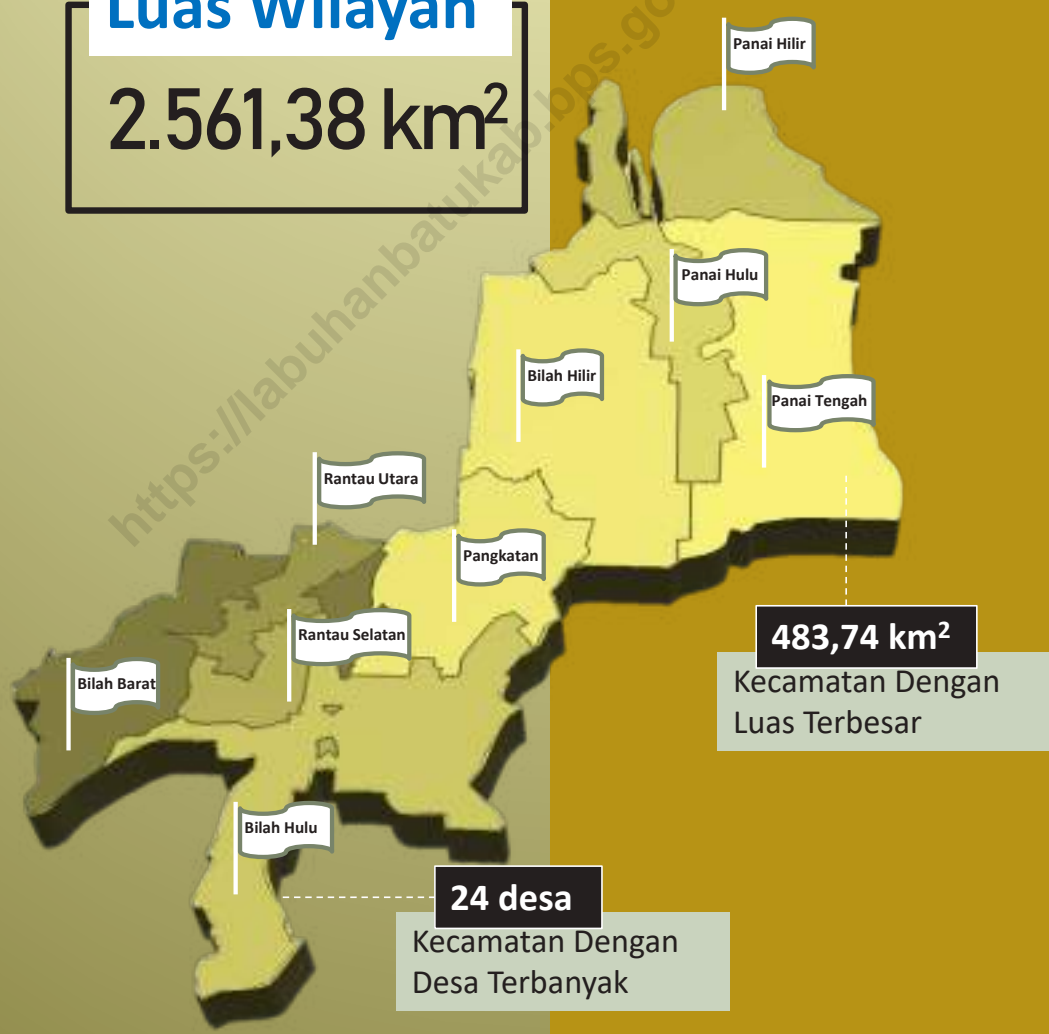
01

**GEOGRAFI DAN IKLIM**  
**GEOGRAPHY AND CLIMATE**

**Luas Wilayah**

**2.561,38 km<sup>2</sup>**

<https://labuhanbatukab.go.id>



**483,74 km<sup>2</sup>**

Kecamatan Dengan  
Luas Terbesar

**24 desa**

Kecamatan Dengan  
Desa Terbanyak



**PENJELASAN TEKNIS**

1. Secara astronomis, Kabupaten Labuhanbatu terletak di antara 1041' – 2044' Lintang Utara dan 99°33' – 100°22' Bujur Timur dengan ketinggian 0 sampai 700 meter di atas permukaan laut.
2. Berdasarkan posisi geografisnya, Kabupaten Labuhanbatu memiliki batas-batas: Utara – Selat Malaka dan Kabupaten Labuhanbatu Utara; Selatan – Kabupaten Labuhanbatu Selatan dan Kabupaten Padang Lawas Utara; Barat – Kabupaten Labuhanbatu Utara; Timur – Provinsi Riau.
3. Kabupaten Labuhanbatu terdiri dari 9 kecamatan dan 98 desa/kelurahan definitif, yaitu:
  - Kecamatan Bilah Hulu; terdiri dari 24 desa;
  - Kecamatan Pangkatan; terdiri dari 7 desa;
  - Kecamatan Bilah Barat; terdiri dari 10 desa;
  - Kecamatan Bilah Hilir; terdiri dari 11 desa dan 2 kelurahan;
  - Kecamatan Panai Hulu; terdiri dari 7 desa;
  - Kecamatan Panai Tengah; terdiri dari 9 desa dan 1 kelurahan;
  - Kecamatan Panai Hilir; terdiri dari 7 desa dan 1 kelurahan.
  - Kecamatan Rantau Selatan; terdiri dari 9 kelurahan.

**TECHNICAL NOTES**

1. *Astronomically, Labuhanbatu regency is located between 1041' - 2044' North latitude and 99° 33' - 100° 22' east longitude at an altitude of 0 to 700 meters above sea level.*
2. *Based on its geographic position, Labuhanbatu regency has boundaries: North – Malaka Strait and Labuhanbatu Utara Regency; South - Labuhanbatu Selatan Regency and Padang Lawas Utara Regency; West - Labuhanbatu Utara Regency; East - Riau Province.*
3. *Labuhanbatu Regency consists of 9 sub-districts and 98 definitive villages, namely:*
  - *Subdistrict of Bilah Hulu; consists of 24 villages;*
  - *Subdistrict of Pangkatan; consists of 7 villages;*
  - *Subdistrict of Bilah Barat; consists of 10 villages;*
  - *Subdistrict of Bilah Hilir; consists of 11 villages and two urban villages;*
  - *Subdistrict of Panai Hulu; consists of 7 villages;*
  - *Subdistrict of Panai Tengah; consists of 9 villages and one village;*
  - *Subdsitriict of Panai Hilir; consists of seven villages and one village;*
  - *Subdistriict of Rantau Selatan;*

- Kecamatan Rantau Utara; terdiri dari 10 kelurahan.
- *consists of 9 kelurahan;*
- Subdistrict of Rantau Utara; consists of 10 villages.

<https://labuhanbatukab.bps.go.id>

**ULASAN**

Kabupaten Labuhanbatu adalah salah satu daerah yang berada di kawasan Pantai Timur Sumatera Utara. Secara geografis, Kabupaten Labuhanbatu berada pada 1041' – 2044' Lintang Utara, 99°33' – 100°22' Bujur Timur dengan ketinggian 0 sampai dengan 700 meter di atas permukaan laut.

Kabupaten ini menempati area seluas 2.561,38 Km<sup>2</sup> yang terbagi menjadi 9 Kecamatan dan 98 desa/kelurahan definitif. Area Kabupaten Labuhanbatu di sebelah utara berbatasan dengan Selat Malaka dan Kabupaten Labuhanbatu Utara, di sebelah selatan berbatasan dengan Kabupaten Labuhanbatu Selatan dan Padang Lawas Utara, di sebelah barat berbatasan dengan Kabupaten Labuhanbatu Utara, dan di sebelah timur berbatasan dengan Provinsi Riau.

Musim kemarau dan musim hujan biasanya ditandai dengan banyaknya hari hujan dan volume curah hujan pada bulan terjadinya musim. Selama tahun 2019, hari hujan terbanyak terjadi di bulan Oktober sebanyak 21 hari dengan rata-rata curah hujan 433 mm<sup>3</sup>.

**DESCRIPTION**

*The Labuhanbatu Regency is located on 1041' – 2044' North Latitude, 99 ° 33' – 100 ° 22' East Longitude and 0 – 700 m above sea level, so it makes Labuhanbatu as one of the east coast regencies in Sumatera Utara Province.*

*The area of Labuhanbatu is 2.561,38 Km<sup>2</sup>, was further subdivided into 9 districts and 98 villages. At north the Labuhanbatu Regency borders on Malaka Strait and Labuhanbatu Utara Regency, at south it borders on Labuhanbatu Selatan Regency and Padang Lawas Utara Regency, at west it borders on Labuhanbatu Utara Regency, and at east it borders on Riau Province.*

*Dry season and rainy season usually marked with the number of rainy days and the volume of rainfall in each season. In 2019, the number of rainy days most occurred in October that is 21 days with average of rainfall 433 mm<sup>3</sup>.*



## 1.1 GEOGRAFI GEOGRAPHY

**Tabel**  
**Table** 1.1.1 **Luas Daerah dan Jumlah Pulau Menurut Kecamatan di Kabupaten Labuhanbatu, 2019**  
**Total Area and Number of Islands by Subdistrict in Labuhanbatu Regency, 2019**

Kecamatan Subdistrict	Ibukota Kecamatan Capital of Subdistrict	Luas Total Area (km <sup>2</sup> /sq.km)
(1)	(2)	(3)
Bilah Hulu	Aek Nabara	293,23
Pangkatan	Pangkatan	355,47
Bilah Barat	Janji	202,98
Bilah Hilir	Negeri Lama	430,83
Panai Hulu	Tanjung Sarang Elang	276,31
Panai Tengah	Labuhan Bilik	483,74
Panai Hilir	Sei Berombang	342,03
Rantau Selatan	Sioldengan	64,32
Rantau Utara	Rantauprapat	112,47
<b>Labuhanbatu</b>	<b>Rantauprapat</b>	<b>2 561,38</b>

Lanjutan Tabel/*Continued Table* 1.1.1

Kecamatan <i>Subdistrict</i>	Persentase terhadap Luas Kabupaten <i>Percentage to Regency Area</i>	Jumlah Pulau <i>Number of Islands</i>
(1)	(4)	(5)
Bilah Hulu	11,45	-
Pangkatan	13,88	-
Bilah Barat	7,92	-
Bilah Hilir	16,82	-
Panai Hulu	10,79	-
Panai Tengah	18,89	-
Panai Hilir	13,35	-
Rantau Selatan	2,51	-
Rantau Utara	4,39	-
<b>Labuhanbatu</b>	<b>100,00</b>	-

Catatan/*Note*: ...

Sumber/*Source*: BPS Kabupaten Labuhanbatu/ *Statistics of Labuhanbatu Regency*  
Kantor Wilayah Badan Pertanahan Nasional Provinsi Sumatera Utara/  
*National Land Agency of Provincial Office of Sumatera Utara Province*

**Tabel** 1.1.2 **Tinggi Wilayah dan Jarak ke Ibukota Kabupaten Menurut Kecamatan di Kabupaten Labuhanbatu, 2019**  
**Altitude and Distance to the Capital of Regency by Subdistrict in Labuhanbatu Regency, 2019**

Kecamatan Subdistrict	Tinggi Wilayah (mdpl) Altitude (m a.s.l)	Jarak ke Ibukota Kabupaten (km) Distance to the Capital of Regency (km)
(1)	(2)	(3)
Bilah Hulu	500 - 700	19
Pangkatan	0 - 7	30
Bilah Barat	500	6
Bilah Hilir	0 - 7	56
Panai Hulu	1,6	89
Panai Tengah	1,6	91
Panai Hilir	0 - 12	101
Rantau Selatan	43	1
Rantau Utara	43	-
<b>Labuhanbatu</b>	<b>0 - 700</b>	<b>-</b>

Catatan/Note: ...

Sumber/Source: BPS Kabupaten Labuhanbatu/ *Statistics of Labuhanbatu Regency*

## 1.2 IKLIM CLIMATE

**Tabel 1.2.1** Pengamatan Unsur Iklim Menurut Bulan di Stasiun Meteorologi Kualanamu, 2019  
*Table 1.2.1* Observation of Climate Elements By Months at Kualanamu Meteorology Station, 2019

Bulan Month	Suhu/Temperature (°C)			Kelembaban/Humidity (%)		
	Minimum	Rata-rata Average	Maksimum Maximum	Minimum	Rata-rata Average	Maksimum Maximum
(1)	(2)	(3)	(4)	(5)	(6)	(7)
Januari/January	...	...	...	...	...	...
Februari/February	...	...	...	...	...	...
Maret/March	...	...	...	...	...	...
April/April	...	...	...	...	...	...
Mei/May	...	...	...	...	...	...
Juni/June	...	...	...	...	...	...
Juli/July	...	...	...	...	...	...
Agustus/August	...	...	...	...	...	...
September/September	...	...	...	...	...	...
Oktober/October	...	...	...	...	...	...
November/November	...	...	...	...	...	...
Desember/December	...	...	...	...	...	...

Lanjutan Tabel/*Continued Table 1.2.1*

Bulan Month	Kecepatan Angin (m/det) Wind Velocity (m/sec)			Tekanan Udara/Atmospheric Pressure (mb)		
	Minimum	Rata-rata Average	Maksimum Maximum	Minimum	Rata-rata Average	Maksimum Maximum
(1)	(8)	(9)	(10)	(11)	(12)	(13)
Januari/January	...	...	...	...	...	...
Februari/February	...	...	...	...	...	...
Maret/March	...	...	...	...	...	...
April/April	...	...	...	...	...	...
Mei/May	...	...	...	...	...	...
Juni/June	...	...	...	...	...	...
Juli/July	...	...	...	...	...	...
Agustus/August	...	...	...	...	...	...
September/September	...	...	...	...	...	...
Oktober/October	...	...	...	...	...	...
November/November	...	...	...	...	...	...
Desember/December	...	...	...	...	...	...

Lanjutan Tabel/*Continued Table 1.2.1*

<b>Bulan Month</b>	<b>Jumlah Curah Hujan Number of Precipitation (mm)</b>	<b>Jumlah Hari Hujan (hari) Number of Rainy Days (day)</b>	<b>Penyinaran Matahari Duration of Sunshine (%)</b>
(1)	(14)	(15)	(16)
Januari/January	210,75	11,14	...
Februari/February	69,63	5,14	...
Maret/March	113,88	7,29	...
April/April	165,63	9,43	...
Mei/May	173,13	11,71	...
Juni/June	177,00	8,71	...
Juli/July	86,38	7,86	...
Agustus/August	92,50	6,43	...
September/September	88,00	8,14	...
Oktober/October	432,88	20,57	...
November/November	316,88	18,14	...
Desember/December	243,75	15,14	...

Catatan/Note: ...

Sumber/Source: Stasiun Meteorologi Kelas I Kualanamu - Deli Serdang/ *Deli Serdang - Kualanamu Meteorology, Climatology, and Geophysics Agency*



02

PEMERINTAHAN  
GOVERNMENT

Jumlah PNS Pemerintah  
Kabupaten Labuhanbatu **2019**

**5.252** Orang

Persentase PNS  
Laki-laki

**34,6%**

1.815 Orang

Persentase PNS  
Perempuan

**65,4%**

3.437 Orang





**PENJELASAN TEKNIS****TECHNICAL NOTES**

1. Susunan pemerintahan Kabupaten Labuhanbatu periode 2014–2019 terdiri dari bupati, wakil bupati, sekretariat daerah, sekretariat DPRD, dinas daerah, lembaga teknis daerah, kecamatan, dan kelurahan.
  2. Sekretariat Daerah dipimpin oleh Sekretaris Daerah. Sekretaris Daerah Kabupaten/Kota diangkat dan diberhentikan oleh Gubernur atas usul Bupati/Wali Kota sesuai dengan peraturan perundang-undangan karena kedudukannya sebagai pembina pegawai negeri sipil di daerahnya.
  3. Sekretariat DPRD dipimpin oleh Sekretaris DPRD. Sekretaris DPRD Kabupaten/Kota diangkat dan diberhentikan oleh Bupati/Wali Kota dengan persetujuan DPRD Kabupaten/Kota.
  4. Dinas Daerah merupakan unsur pelaksana otonomi daerah. Dinas daerah dipimpin oleh kepala dinas yang diangkat dan diberhentikan oleh kepala daerah dari pegawai negeri sipil yang memenuhi syarat atas usul Sekretaris Daerah.
  5. Lembaga Teknis Daerah merupakan unsur pendukung
1. The composition of government administration of Labuhanbatu 2014-2019 period consists of regent, vice regent, regional secretariat, the secretariat of Parliament, local services, regional technical agencies, Subdistricts, and villages.
  2. Regional Secretariat headed by the Regional Secretary. Subdistrict Secretary / City appointed and dismissed by the Governor upon the recommendation of the Regent / Mayor in accordance with the legislation due to its position as the supervisor of the civil services in the region.
  3. Parliament Secretariat headed by the Secretary of Parliament. Secretariat of the District / Municipal appointed and dismissed by the Regent / Mayor with the approval of Regency / City Parliament.
  4. Local Services is the implementing element of regional autonomy. Local services is led by head of department who is appointed and dismissed by the head of regional from the civil servants who are qualified at the proposal of the Regional Secretary.
  5. Regional Technical Agencies is the supporting element of the

tugas kepala daerah dalam penyusunan dan pelaksanaan kebijakan daerah yang bersifat spesifik berbentuk badan, kantor, atau rumah sakit umum daerah. Dipimpin oleh kepala badan, kepala kantor, atau kepala rumah sakit umum daerah yang diangkat oleh kepala daerah dari pegawai negeri sipil yang memenuhi syarat atas usul Sekretaris Daerah.

task of the head of regional in the preparation and implementation of regional policies that are specific in the form of entity, office, or Subdistrict hospitals. Chaired by the head of the body, the head office, or the head of Subdistrict general hospitals appointed by the the head of regional from the civil servants who are qualified at the proposal of the Regional Secretary.

6. Kecamatan dibentuk di wilayah Kabupaten/Kota dengan Perda Kabupaten/Kota yang berpedoman pada Peraturan Pemerintah. Kecamatan dipimpin oleh seorang camat yang dalam pelaksanaan tugasnya memperoleh pelimpahan sebagian wewenang bupati atau wali kota untuk menangani sebagian urusan otonomi daerah.

6. SubSubdistrict was formed in the Subdistrict / city with the local regulation of Regency / City which are based on Government Regulation. SubSubdistrict is led by a Subdistrict head - camat - who in the performance of his duties obtain partial delegation of the authority of the regent or mayor to handle some of regional autonomy affairs.

7. Kelurahan dibentuk di wilayah kecamatan dengan Perda Kabupaten/Kota yang berpedoman pada Peraturan Pemerintah. Lurah diangkat oleh Bupati/Wali Kota atas usul Camat dari pegawai negeri sipil yang menguasai pengetahuan teknis pemerintahan dan memenuhi persyaratan sesuai dengan peraturan perundang-undangan.

7. Kelurahan was formed in the subSubdistricts with the local regulation of Regency / City which are based on Government Regulation. Lurah is appointed by the Regent / Mayor upon the recommendation of Camat from the civil servants who master the technical knowledge of government and meet the requirements in accordance with legislation.

**ULASAN****DESCRIPTION**

Pemerintahan Kabupaten Labuhanbatu dipimpin oleh seorang Bupati. Kabupaten Labuhanbatu terdiri dari 9 Kecamatan yang terbagi menjadi 98 desa/kelurahan.

*The Government of Labuhan batu Regency is headed by a Regent. It's consist of 9 subSubdistricts and 98 villages.*

Dari hasil pemilu 2019, ada 45 orang wakil rakyat dari 11 partai yang duduk sebagai anggota DPRD Kabupaten Labuhanbatu, dimana yang terbanyak berasal dari Partai Golkar sebanyak 10 orang. Anggota DPRD tersebut terdiri dari 36 orang laki-laki dan 9 orang perempuan. Sepanjang tahun 2019, DPRD Kabupaten Labuhanbatu telah menghasilkan 27 keputusan yang terdiri dari 8 Keputusan DPRD, 7 Keputusan Pimpinan DPRD, dan 12 Peraturan Daerah.

*There were 45 parliament members of Labuhanbatu Regency from 11 parties from general election 2019, where the most members came from fraction of Partai Golkar as many as 10 members. Its members consist of 36 men and 9 women. In the year of 2019, Labuhanbatu Regency parliament made 27 decrees consist of 8 parliament decrees, 7 parliament chair person's decrees, and 12 local rules.*

Jumlah Pegawai Negeri Sipil di Labuhanbatu pada tahun 2019 sebanyak 5.252 orang, yang terdiri dari 33 orang bergolongan I, 981 orang bergolongan II, 2.962 orang bergolongan III, dan 1.276 orang bergolongan IV. Berdasarkan tingkat pendidikan, sebagian besar PNS tersebut merupakan tamatan DIV/S1/S2 yaitu sebanyak 3.143 orang, 976 orang tamat DI/DII/DIII, kemudian 1.133 orang tamat SMA ke bawah.

*Number of civil servants in Labuhanbatu in 2019 as many as 5.252 persons, consist of 33 I's rank, 981 II's rank, 2.962 III's rank, and 1.276 IV's rank. Based on education level, most of civil servants were attained University or a gained magister graduated which is 3.143 people, 976 people Diploma I/II/III graduated then 1.133 people Senior High School and under graduated.*

## 2.1 WILAYAH ADMINISTRATIF ADMINISTRATIVE AREA

**Tabel** 2.1.1 **Jumlah Desa<sup>1</sup>/Kelurahan Menurut Kecamatan di Kabupaten Labuhanbatu, 2015–2019**  
**Table** 2.1.1 **Number of Villages<sup>1</sup>/Kelurahan by Subdistrict in Labuhanbatu Regency, 2015–2019**

Kecamatan Subdistrict	2015	2016	2017	2018	2019
(1)	(2)	(3)	(4)	(5)	(6)
Bilah Hulu	24	24	24	24	24
Pangkatan	7	7	7	7	7
Bilah Barat	10	10	10	10	10
Bilah Hilir	13	13	13	13	13
Panai Hulu	7	7	7	7	7
Panai Tengah	10	10	10	10	10
Panai Hilir	8	8	8	8	8
Rantau Selatan	9	9	9	9	9
Rantau Utara	10	10	10	10	10
<b>Labuhanbatu</b>	<b>98</b>	<b>98</b>	<b>98</b>	<b>98</b>	<b>98</b>

Catatan/Note: <sup>1</sup>Termasuk Unit Permukiman Transmigrasi (UPT)/ *Include Transmigration Settlement Unit*  
Sumber/Source: Peraturan Kepala Badan Pusat Statistik Nomor 1 Tahun 2020 Tanggal 5 Februari 2020 tentang Perubahan Atas Peraturan Kepala Badan Pusat Statistik Nomor 3 Tahun 2019 tentang Kode dan Nama Wilayah Kerja Statistik Tahun 2019/ *Chief Statistician Regulation Number 1/2020, February 5 2020, as a revision of Chief Statistician Regulation Number 3 of 2019 on Code and Name of Regional Level of Data Collection.*

**Tabel 2.1.2** Jumlah Desa<sup>1</sup> Menurut Kecamatan, 2015–2019  
**Table** Number of Villages<sup>1</sup> by Subdistrict, 2015–2019

Kecamatan Subdistrict	2015	2016	2017	2018	2019
(1)	(2)	(3)	(4)	(5)	(6)
Bilah Hulu	24	24	24	24	24
Pangkatan	7	7	7	7	7
Bilah Barat	10	10	10	10	10
Bilah Hilir	11	11	11	11	11
Panai Hulu	7	7	7	7	7
Panai Tengah	9	9	9	9	9
Panai Hilir	7	7	7	7	7
Rantau Selatan	-	-	-	-	-
Rantau Utara	-	-	-	-	-
<b>Labuhanbatu</b>	<b>75</b>	<b>75</b>	<b>75</b>	<b>75</b>	<b>75</b>

Catatan/Note: <sup>1</sup>Termasuk kelurahan dan Unit Permukiman Transmigrasi (UPT)/Include Transmigration Settlement Unit  
 Sumber/Source: Peraturan Kepala Badan Pusat Statistik Nomor 29 Tahun 2018 Tanggal 15 Januari 2018 tentang Perubahan Atas Peraturan Kepala Badan Pusat Statistik Nomor 55 Tahun 2017 tentang Kode dan Nama Wilayah Kerja Statistik Tahun 2017  
*Chief Statistician Regulation Number 29/2018, January 15 2018, as a revision of Chief Statistician Regulation Number 55 of 2017 on Code and Name of Regional Level of Data Collection*

**Tabel** 2.1.3 **Jumlah Kelurahan Menurut Kecamatan di Kabupaten Labuhanbatu, 2015-2019**  
**Table** 2.1.3 **Number of Kelurahan by Subdistrict in Labuhanbatu Regency, 2015-2019**

Kecamatan Subdistrict	2015	2016	2017	2018	2019
(1)	(2)	(3)	(4)	(5)	(6)
Bilah Hulu	-	-	-	-	-
Pangkatan	-	-	-	-	-
Bilah Barat	-	-	-	-	-
Bilah Hilir	2	2	2	2	2
Panai Hulu	-	-	-	-	-
Panai Tengah	1	1	1	1	1
Panai Hilir	1	1	1	1	1
Rantau Selatan	9	9	9	9	9
Rantau Utara	10	10	10	10	10
<b>Labuhanbatu</b>	<b>23</b>	<b>23</b>	<b>23</b>	<b>23</b>	<b>23</b>

Catatan/Note: <sup>1</sup>Termasuk kelurahan dan Unit Permukiman Transmigrasi (UPT)/Include Transmigration Settlement Unit  
 Sumber/Source: Peraturan Kepala Badan Pusat Statistik Nomor 29 Tahun 2018 Tanggal 15 Januari 2018 tentang Perubahan Atas Peraturan Kepala Badan Pusat Statistik Nomor 55 Tahun 2017 tentang Kode dan Nama Wilayah Kerja Statistik Tahun 2017  
 Chief Statistician Regulation Number 29/2018, January 15 2018, as a revision of Chief Statistician Regulation Number 55 of 2017 on Code and Name of Regional Level of Data Collection.

**Tabel**  
**Table** 2.1.4

**Jumlah Desa, Kelurahan, Lingkungan, dan Dusun Menurut Kecamatan di Kabupaten Labuhanbatu, 2019**  
**Number of Villages, Kelurahan, Lingkungan, and Dusun by Subdistrict in Labuhanbatu Regency, 2019**

Kecamatan Subdistrict	Desa Villages	Kelurahan	Lingkungan	Dusun
(1)	(2)	(3)	(4)	(5)
Bilah Hulu	24	-	-	115
Pangkatan	7	-	-	57
Bilah Barat	10	-	-	82
Bilah Hilir	11	2	16	92
Panai Hulu	7	-	-	61
Panai Tengah	9	1	7	85
Panai Hilir	7	1	8	40
Rantau Selatan	-	9	83	-
Rantau Utara	-	10	93	-
<b>Labuhanbatu</b>	<b>75</b>	<b>23</b>	<b>207</b>	<b>532</b>

Catatan/Note:

Sumber/Source: Badan Pemberdayaan Masyarakat dan Desa Kabupaten Labuhanbatu/  
Society and Villages Empowerment Office of Labuhanbatu Regency  
Bagian Pemerintahan Kantor Bupati Labuhanbatu/  
Division on Governance of Regent Office of Labuhanbatu



## 2.2 DEWAN PERWAKILAN RAKYAT DAERAH REGIONAL HOUSE OF REPRESENTATIVE

**Tabel 2.2.1** Jumlah Anggota Dewan Perwakilan Rakyat Daerah Menurut Partai Politik dan Jenis Kelamin di Kabupaten Labuhanbatu, 2019  
*Number of Regional House of Representatives's Members by Political Parties and Sex in Labuhanbatu Regency 2019*

Partai Politik <i>Political Parties</i>	Laki-laki <i>Male</i>	Perempuan <i>Female</i>	Jumlah <i>Total</i>
(1)	(2)	(3)	(4)
Partai Golkar	8	2	10
Partai Gerindra	5	1	6
Partai Hanura	3	2	5
Partai Nasdem	4	-	4
Partai PDI-P	3	1	4
Partai PAN	4	-	4
Partai Perindo	3	1	4
Partai PPP	1	2	3
Partai PBB	3	-	3
Partai PKB	1	-	1
Partai Berkarya	1	-	1
<b>Labuhanbatu</b>	<b>36</b>	<b>9</b>	<b>45</b>

Catatan/Note: ...

Sumber/Source: DPRD Kabupaten Labuhanbatu /  
House of Representative of Labuhanbatu Regency

**Tabel**  
**Table** 2.2.2

**Jumlah Keputusan Dewan Perwakilan Rakyat Daerah  
Menurut Jenis Keputusan di Kabupaten Labuhanbatu,  
2015-2019**  
*Number of Regional House of Representatives's Decrees by  
Type of Decree in Labuhanbatu Regency, 2015-2019*

<b>Jenis Keputusan Type of Decree</b>	<b>2015</b>	<b>2016</b>	<b>2017</b>	<b>2018</b>	<b>2019</b>
(1)	(2)	(3)	(4)	(5)	(6)
1. Peraturan Daerah <i>Local Rule</i>	7	6	14	8	12
2. Keputusan DPRD <i>Parliament Decree</i>	16	11	9	18	8
3. Keputusan Pimpinan DPRD <i>Parliament Chair Person's Decree</i>	7	4	6	4	7
4. Keputusan Daerah <i>Local Decree</i>	-	-	-	-	-
5. Rapat-rapat <i>Meetings</i>	-	-	-	-	-
6. Lainnya <i>Others</i>	-	-	-	-	-
<b>Jumlah / Total</b>	<b>30</b>	<b>21</b>	<b>29</b>	<b>30</b>	<b>27</b>

Catatan/Note: ...

Sumber/Source: DPRD Kabupaten Labuhanbatu /  
*House of Representative of Labuhanbatu Regency*

## 2.3 SUMBER DAYA MANUSIA HUMAN RESOURCES

**Tabel 2.3.1** Jumlah Pegawai Negeri Sipil Menurut Jabatan dan Jenis Kelamin di Kabupaten Labuhanbatu, Desember 2018 dan Desember 2019  
*Number of Civil Servants by Occupation and Sex in Labuhanbatu Regency, December 2018 dan December 2019*

Jabatan <i>Occupation</i>	2018		Jumlah <i>Total</i>
	Laki-laki <i>Male</i>	Perempuan <i>Female</i>	
(1)	(2)	(3)	(4)
<b>Fungsional Tertentu</b> <i>Specific Functional</i>	760	2 283	3 043
<b>Fungsional Umum</b> <i>Staf General Functional</i>	738	643	1 381
<b>Struktural/Structural</b>			
Eselon V/5th Echelon	-	-	-
Eselon IV/4th Echelon	307	294	601
Eselon III/3rd Echelon	125	52	177
Eselon II/2nd Echelon	30	4	34
Eselon I/1st Echelon	-	-	-
<b>Jumlah/Total</b>	<b>1 960</b>	<b>3 276</b>	<b>5 236</b>

Lanjutan Tabel/*Continued Table 2.3.1*

Jabatan <i>Occupation</i>	2019		Jumlah <i>Total</i>
	Laki-laki <i>Male</i>	Perempuan <i>Female</i>	
(1)	(5)	(6)	(7)
<b>Fungsional Tertentu</b> <i>Specific Functional</i>	877	2 543	3 420
<b>Fungsional Umum</b> <i>Staf General Functional</i>	515	574	1 089
<b>Struktural/Structural</b>			
Eselon V/5th Echelon	-	-	-
Eselon IV/4th Echelon	272	265	537
Eselon III/3rd Echelon	127	51	178
Eselon II/2nd Echelon	24	4	28
Eselon I/1st Echelon	-	-	-
<b>Jumlah/Total</b>	<b>1 815</b>	<b>3 437</b>	<b>5 252</b>

Catatan/*Note*: ...Sumber/*Source*: Badan Kepegawaian, Pendidikan dan Pelatihan Kabupaten Labuhanbatu/  
*Government Employment, Education and Training Office of Labuhanbatu Regency*

**Tabel**  
**Table** 2.3.2

**Jumlah Pegawai Negeri Sipil Menurut Tingkat Pendidikan dan Jenis Kelamin di Kabupaten Labuhanbatu, Desember 2018 dan Desember 2019**  
**Number of Civil Servants by Educational Level and Sex in Labuhanbatu Regency, December 2018 and December 2019**

Tingkat Pendidikan <i>Educational Level</i>	2018		
	Laki-laki <i>Male</i>	Perempuan <i>Female</i>	Jumlah <i>Total</i>
(1)	(2)	(3)	(4)
Sampai dengan SD <i>Up to Primary School</i>	35	3	38
SMP/Sederajat <i>General Vocational Junior High School</i>	45	7	52
SMA/Sederajat <i>General/Vocational Senior High School</i>	656	562	1 218
Diploma I, II/Akta I, II <i>Diploma I, II/Akta I, II</i>	47	174	221
Diploma III/Akta III/Sarjana Muda <i>Diploma III/Akta III/Bachelor</i>	115	624	739
Tingkat Sarjana/Doktor/Ph.D <i>University Graduates</i>	1 062	1 906	2 968
<b>Jumlah/Total</b>	<b>1 960</b>	<b>3 276</b>	<b>5 236</b>

Lanjutan Tabel/*Continued Table 2.3.2*

Tingkat Pendidikan <i>Educational Level</i>	2019		
	Laki-laki <i>Male</i>	Perempuan <i>Female</i>	Jumlah <i>Total</i>
(1)	(2)	(3)	(4)
Sampai dengan SD <i>Up to Primary School</i>	27	1	28
SMP/Sederajat <i>General Vocational Junior High School</i>	38	5	43
SMA/Sederajat <i>General/Vocational Senior High School</i>	494	568	1 062
Diploma I, II/Akta I, II <i>Diploma I, II/Akta I, II</i>	36	139	175
Diploma III/Akta III/Sarjana Muda <i>Diploma III/Akta III/Bachelor</i>	130	671	801
Tingkat Sarjana/Doktor/Ph.D <i>University Graduates</i>	1 090	2 053	3 143
<b>Jumlah/Total</b>	<b>1 815</b>	<b>3 437</b>	<b>5 252</b>

Catatan/*Note*: ...Sumber/*Source*: Badan Kepegawaian, Pendidikan dan Pelatihan Kabupaten Labuhanbatu/  
*Government Employment, Education and Training Office of Labuhanbatu Regency*

**Tabel**  
**Table** 2.3.3

**Jumlah Pegawai Negeri Sipil Menurut Tingkat  
Kepangkatan dan Jenis Kelamin di Kabupaten  
Labuhanbatu, Desember 2018 dan Desember 2019**  
*Number of Civil Servants by Hierarchy and Sex in  
Labuhanbatu Regency, December 2018 and December  
2019*

Pangkat/Golongan/Ruang <i>Hierarchy</i>	2018		
	Laki-laki <i>Male</i>	Perempuan <i>Female</i>	Jumlah <i>Total</i>
(1)	(2)	(3)	(4)
1. I/A (Juru Muda)	6	0	6
2. I/B (Juru Muda Tingkat I)	9	2	11
3. I/C (Juru)	12	0	12
4. I/D (Juru Tingkat I)	19	2	21
<b>Golongan I/Range I</b>			
5. II/A (Pengatur Muda)	85	83	168
6. II/B (Pengatur Muda Tingkat I)	134	66	200
7. II/C (Pengatur)	184	319	503
8. II/D (Pengatur Tingkat I)	60	141	201
<b>Golongan II/Range II</b>			
9. III/A (Penata Muda)	192	411	603
10. III/B (Penata Muda Tingkat I)	218	508	726
11. III/C (Penata)	237	420	657
12. III/D (Penata Tingkat I)	369	383	752
<b>Golongan III/Range III</b>			
13. IV/A (Pembina)	283	719	1 002
14. IV/B (Pembina Tingkat I)	119	218	337
15. IV/C (Pembina Utama Muda)	32	4	36
16. IV/D (Pembina Utama Madya)	1	0	1
17. IV/E (Pembina Utama)	0	0	0
<b>Golongan IV/Range IV</b>			
<b>Jumlah/Total</b>	<b>1 960</b>	<b>3 276</b>	<b>5 236</b>

Lanjutan Tabel/*Continued Table 2.3.3*

Pangkat/Golongan/Ruang <i>Hierarchy</i>	2019		
	Laki-laki <i>Male</i>	Perempuan <i>Female</i>	Jumlah <i>Total</i>
(1)	(5)	(6)	(7)
1. I/A (Juru Muda)	5	-	5
2. I/B (Juru Muda Tingkat I)	7	1	8
3. I/C (Juru)	5	-	5
4. I/D (Juru Tingkat I)	14	1	15
<b>Golongan I/Range I</b>			
5. II/A (Pengatur Muda)	67	38	105
6. II/B (Pengatur Muda Tingkat I)	129	68	197
7. II/C (Pengatur)	143	289	432
8. II/D (Pengatur Tingkat I)	95	152	247
<b>Golongan II/Range II</b>			
9. III/A (Penata Muda)	217	523	740
10. III/B (Penata Muda Tingkat I)	222	508	730
11. III/C (Penata)	252	500	752
12. III/D (Penata Tingkat I)	263	477	740
<b>Golongan III/Range III</b>			
13. IV/A (Pembina)	224	569	793
14. IV/B (Pembina Tingkat I)	144	306	450
15. IV/C (Pembina Utama Muda)	27	5	32
16. IV/D (Pembina Utama Madya)	1	-	1
17. IV/E (Pembina Utama)	-	-	-
<b>Golongan IV/Range IV</b>			
<b>Jumlah/Total</b>	<b>1 815</b>	<b>3 437</b>	<b>5 252</b>

Catatan/Note: ...

Sumber/Source: Badan Kepegawaian, Pendidikan dan Pelatihan Kabupaten Labuhanbatu/  
Government Employment, Education and Training Office of Labuhanbatu Regency



**Tabel 2.3.4** Jumlah Pegawai Negeri Sipil Menurut Kecamatan dan Jenis Kelamin di Kabupaten Labuhanbatu, Desember 2018 dan Desember 2019  
**Number of Civil Servants by Subdistrict and Sex in Labuhanbatu Regency, Desember 2018 dan Desember 2019**

Kecamatan Subdistrict	2018		Jumlah Total
	Laki-laki Male	Perempuan Female	
(1)	(2)	(3)	(4)
Bilah Hulu	...	...	305
Pangkatan	...	...	408
Bilah Barat	...	...	412
Bilah Hilir	...	...	222
Panai Hulu	...	...	235
Panai Tengah	...	...	205
Panai Hilir	...	...	278
Rantau Selatan	...	...	1 359
Rantau Utara	...	...	1 812
<b>Labuhanbatu</b>	<b>1 960</b>	<b>3 276</b>	<b>5 236</b>

Lanjutan Tabel/*Continued Table 2.3.4*

Kecamatan <i>Subdistrict</i>	2019		Jumlah <i>Total</i>
	Laki-laki <i>Male</i>	Perempuan <i>Female</i>	
(1)	(5)	(6)	(7)
Bilah Hulu	117	373	490
Pangkatan	68	206	274
Bilah Barat	86	322	408
Bilah Hilir	92	238	330
Panai Hulu	85	200	285
Panai Tengah	80	176	256
Panai Hilir	98	141	239
Rantau Selatan	657	1 062	1 719
Rantau Utara	532	719	1 251
<b>Labuhanbatu</b>	<b>1 815</b>	<b>3 437</b>	<b>5 252</b>

Catatan/*Note*: ...Sumber/*Source*: Badan Kepegawaian, Pendidikan dan Pelatihan Kabupaten Labuhanbatu/  
*Government Employment, Education and Training Office of Labuhanbatu Regency*

**Tabel**  
**Table** 2.3.5

**Jumlah Pegawai Negeri Sipil Menurut Kecamatan dan Tingkat Pendidikan di Kabupaten Labuhanbatu, Desember 2019**  
**Number of Civil Servants by Subdistrict and Educational Level in Labuhanbatu Regency, December 2019**

Kecamatan Subdistrict	Tingkat Pendidikan/ Educational Level		
	Sampai dengan SD Up to Primary School	SMP/Sederajat General Vocational Junior High School	SMA/Sederajat General/Vocational Senior High School
(1)	(2)	(3)	(4)
Bilah Hulu	1	3	92
Pangkatan	-	4	52
Bilah Barat	3	3	81
Bilah Hilir	1	4	67
Panai Hulu	1	2	41
Panai Tengah	1	2	61
Panai Hilir	3	5	38
Rantau Selatan	10	9	307
Rantau Utara	8	11	323
<b>Labuhanbatu</b>	<b>28</b>	<b>43</b>	<b>1 062</b>

Lanjutan Tabel/*Continued Table 2.3.5*

Kecamatan <i>Subdistrict</i>	Tingkat Pendidikan/ <i>Educational Level</i>		Jumlah <i>Total</i>
	Diploma /Akta/Sarjana Muda <i>Diploma/Akta/Bachelor</i>	Tingkat Sarjana/ Doktor/Ph.D <i>University Graduates</i>	
(1)	(5)	(6)	(7)
Bilah Hulu	89	305	490
Pangkatan	37	181	274
Bilah Barat	90	231	408
Bilah Hilir	59	199	330
Panai Hulu	47	194	285
Panai Tengah	45	147	256
Panai Hilir	41	152	239
Rantau Selatan	412	981	1 719
Rantau Utara	156	753	1 251
<b>Labuhanbatu</b>	<b>976</b>	<b>3 143</b>	<b>5 252</b>

Catatan/*Note*: ...Sumber/*Source*: Badan Kepegawaian, Pendidikan dan Pelatihan Kabupaten Labuhanbatu/  
*Government Employment, Education and Training Office of Labuhanbatu Regency*

**Tabel**  
**Table 2.3.6****Jumlah Pegawai Negeri Sipil Menurut Kecamatan dan Jenis Pekerjaan di Kabupaten Labuhanbatu, Desember 2019**  
**Number of Civil Servants by Subdistrict and Type of Job in Labuhanbatu Regency, December 2019**

Kecamatan Subdistrict	Jenis Pekerjaan/ Type of Job			Jumlah Total
	Teknis/Umum General	Guru Teacher	Medis Medic	
(1)	(2)	(3)	(4)	(5)
Bilah Hulu	61	320	109	490
Pangkalan	42	189	43	274
Bilah Barat	57	239	112	408
Bilah Hilir	38	231	61	330
Panai Hulu	32	211	42	285
Panai Tengah	24	173	59	256
Panai Hilir	25	168	46	239
Rantau Selatan	924	312	483	1 719
Rantau Utara	745	392	114	1 251
<b>Labuhanbatu</b>	<b>1 948</b>	<b>2 235</b>	<b>1 069</b>	<b>5 252</b>

Catatan/Note: ...

Sumber/Source: Badan Kepegawaian, Pendidikan dan Pelatihan Kabupaten Labuhanbatu/  
Government Employment, Education and Training Office of Labuhanbatu Regency

**Tabel**  
**Table** 2.3.7**Jumlah Pegawai Negeri Sipil Menurut Dinas/  
Instansi Pemerintah dan Jenis Kelamin di Kabupaten  
Labuhanbatu, Desember 2019**  
*Number of Civil Servants by Government Agencies and Sex  
in Labuhanbatu Regency, December 2019*

Dinas/Instansi Pemerintahan Government Agencies	Jenis Kelamin/ Sex		
	Laki-laki Male	Perempuan Female	Jumlah Total
(1)	(2)	(3)	(4)
Sekretariat Daerah	101	59	160
Sekretariat Dewan Perwakilan Rakyat Daerah	32	18	50
Badan Kepegawaian Pendidikan dan Pelatihan	17	12	29
Badan Kesatuan Bangsa dan Politik	33	9	42
Badan Penanggulangan Bencana Daerah	20	7	27
Badan Pendapatan Daerah	39	24	63
Badan Penelitian dan Pengembangan	11	8	19
Badan Pengelolaan Keuangan dan Aset Daerah	14	17	31
Badan Perencanaan dan Pembangunan	11	13	24
Dinas Kelautan dan Perikanan	18	8	26
Dinas Kependudukan dan Pencatatan Sipil	10	27	37
Dinas Kesehatan	106	739	845
Dinas Komunikasi dan Informatika	20	8	28
Dinas Koperasi Usaha Kecil dan Menengah	11	13	24
Dinas Lingkungan Hidup	13	19	32
Dinas Pangan	46	44	90
Dinas Pekerjaan Umum dan Penataan Ruang	83	12	95
Dinas Pemberdayaan Masyarakat dan Desa	12	7	19
Dinas Pemberdayaan Perempuan dan Perlindungan Anak	12	8	20
Dinas Pemuda, Olahraga, Kebudayaan dan Pariwisata	12	7	19

Lanjutan Tabel/Continued Table 2.3.7

Dinas/Instansi Pemerintahan Government Agencies	Jenis Kelamin/ Sex		
	Laki-laki Male	Perempuan Female	Jumlah Total
(1)	(2)	(3)	(4)
Dinas Penanaman Modal dan Pelayanan Terpadu Satu Pintu	19	14	33
Dinas Pendidikan	602	1 746	2 348
Dinas Pengendalian Penduduk dan Keluarga Berencana	1	17	18
Dinas Perdagangan dan Perindustrian	32	18	50
Dinas Perhubungan	44	7	51
Dinas Perpustakaan dan Kearsipan	11	12	23
Dinas Pertanahan	14	11	25
Dinas Pertanian	23	17	40
Dinas Perumahan Rakyat dan Kawasan Permukiman	17	8	25
Dinas Peternakan	8	11	19
Dinas Sosial	16	15	31
Dinas Tenaga Kerja	10	11	21
Inspektorat	35	22	57
Kantor Camat Bilah Barat	8	11	19
Kantor Camat Bilah Hilir	17	7	24
Kantor Camat Bilih Hulu	18	14	32
Kantor Camat Panai Hilir	10	3	13
Kantor Camat Panai Hulu	11	6	17
Kantor Camat Panai Tengah	19	4	23
Kantor Camat Pangkatan	15	5	20
Kantor Camat Rantau Selatan	35	31	66

Lanjutan Tabel/*Continued Table 2.3.7*

Dinas/Instansi Pemerintahan <i>Government Agencies</i>	Jenis Kelamin/ <i>Sex</i>		
	Laki-laki <i>Male</i>	Perempuan <i>Female</i>	Jumlah <i>Total</i>
(1)	(2)	(3)	(4)
Kantor Camat Rantau Utara	45	41	86
Rumah Sakit Umum Daerah	111	334	445
Satuan Polisi Pamong Praja	70	7	77
Sekretariat Komisi Pemilihan Umum	3	6	9
<b>Jumlah/Total</b>	1 815	3 437	5 252

Catatan/Note: ...

Sumber/Source: Badan Kepegawaian, Pendidikan, dan Pelatihan Kabupaten Labuhanbatu /  
*Government Employment, Education, and Training Board of Labuhanbatu Regency*



**Tabel**  
**Table 2.3.8****Jumlah Pegawai Negeri Sipil Menurut Dinas/Instansi  
Pemerintah dan Golongan di Kabupaten Labuhanbatu,  
Desember 2019**  
**Number of Civil Servants by Government Agencies and  
Range in Labuhanbatu Regency, December 2019**

Dinas/Instansi Pemerintahan Government Agencies	Golongan /Range				Jumlah Total
	I	II	III	IV	
(1)	(2)	(3)	(4)	(5)	(6)
Sekretariat Daerah	2	18	89	51	160
Sekretariat Dewan Perwakilan Rakyat Daerah	2	21	24	3	50
Badan Kepegawaian Pendidikan dan Pelatihan	0	1	25	3	29
Badan Kesatuan Bangsa dan Politik	3	23	13	3	42
Badan Penanggulangan Bencana Daerah	1	7	14	5	27
Badan Pendapatan Daerah	0	18	41	4	63
Badan Penelitian dan Pengembangan	0	1	11	7	19
Badan Pengelolaan Keuangan dan Aset Daerah	0	4	25	2	31
Badan Perencanaan dan Pembangunan	0	1	19	4	24
Dinas Kelautan dan Perikanan	0	1	20	5	26
Dinas Kependudukan dan Pencatatan Sipil	0	5	31	1	37
Dinas Kesehatan	3	381	435	26	845
Dinas Komunikasi dan Informatika	0	4	21	3	28
Dinas Koperasi Usaha Kecil dan Menengah	0	3	19	2	24
Dinas Lingkungan Hidup	0	2	25	5	32
Dinas Pangan	0	9	63	18	90
Dinas Pekerjaan Umum dan Penataan Ruang	2	35	52	6	95
Dinas Pemberdayaan Masyarakat dan Desa	0	3	13	3	19
Dinas Pemberdayaan Perempuan dan Perlindungan Anak	0	2	15	3	20
Dinas Pemuda, Olahraga, Kebudayaan dan Pariwisata	0	1	15	3	19

Lanjutan Tabel/*Continued Table 2.3.8*

Dinas/Instansi Pemerintahan <i>Government Agencies</i>	Golongan / <i>Range</i>				Jumlah <i>Total</i>
	I	II	III	IV	
(1)	(2)	(3)	(4)	(5)	(6)
Dinas Penanaman Modal dan Pelayanan Terpadu Satu Pintu	-	-	26	7	33
Dinas Pendidikan	6	164	1 169	1 009	2 348
Dinas Pengendalian Penduduk dan Keluarga Berencana	-	-	14	4	18
Dinas Perdagangan dan Perindustrian	-	15	25	10	50
Dinas Perhubungan	3	25	17	6	51
Dinas Perpustakaan dan Kearsipan	0	4	14	5	23
Dinas Pertanahan	0	1	19	5	25
Dinas Pertanian	2	4	29	5	40
Dinas Perumahan Rakyat dan Kawasan Permukiman	-	7	18	-	25
Dinas Peternakan	-	6	12	1	19
Dinas Sosial	-	3	21	7	31
Dinas Tenaga Kerja	-	1	16	4	21
Inspektorat	-	7	35	15	57
Kantor Camat Bilih Barat	1	11	7	-	19
Kantor Camat Bilih Hilir	-	12	11	1	24
Kantor Camat Bilih Hulu	-	18	12	1	31
Kantor Camat Panai Hilir	1	8	5	-	14
Kantor Camat Panai Hulu	-	15	1	1	17
Kantor Camat Panai Tengah	-	10	11	2	23
Kantor Camat Pangkatan	-	8	10	2	20
Kantor Camat Rantau Selatan	-	12	53	1	66

Lanjutan Tabel/*Continued Table 2.3.8*

Dinas/Instansi Pemerintahan <i>Government Agencies</i>	Golongan /Range				Jumlah <i>Total</i>
	I	II	III	IV	
(1)	(2)	(3)	(4)	(5)	(6)
Kantor Camat Rantau Utara	-	19	65	2	86
Rumah Sakit Umum Daerah	1	49	367	28	445
Satuan Polisi Pamong Praja	6	41	27	3	77
Sekretariat Komisi Pemilihan Umum	-	1	8	-	9
<b>Jumlah/Total</b>	<b>33</b>	<b>981</b>	<b>2 962</b>	<b>1 276</b>	<b>5 252</b>

Catatan/Note: ...

Sumber/Source: Badan Kepegawaian, Pendidikan, dan Pelatihan Kabupaten Labuhanbatu /  
*Government Employment, Education, and Training Board of Labuhanbatu Regency*

03

KEPENDUDUKAN DAN KETENAGAKERJAAN  
POPULATION AND EMPLOYMENT

PENDUDUK  
LABUHANBATU 2019

494.178 jiwa



Perempuan  
244.456 jiwa

249.722 jiwa  
Laki-laki



TPAK

Tingkat Partisipasi Angkatan Kerja

Total 62,39  
Laki-laki 82,15  
Perempuan 42,28

TPT

Tingkat Pengangguran Terbuka

Total 5,70  
Laki-laki 4,60  
Perempuan 7,86





**PENJELASAN TEKNIS****TECHNICAL NOTES**

1. Sumber utama data kependudukan adalah sensus penduduk yang dilaksanakan setiap sepuluh tahun sekali. Sensus penduduk telah dilaksanakan sebanyak enam kali sejak Indonesia merdeka, yaitu tahun 1961, 1971, 1980, 1990, 2000, dan 2010. Di dalam sensus penduduk, pencacahan dilakukan terhadap seluruh penduduk yang berdomisili di wilayah teritorial Indonesia termasuk warga negara asing kecuali anggota korps diplomatik negara sahabat beserta keluarganya. Metode pengumpulan data dalam sensus dilakukan dengan wawancara antara petugas sensus dengan responden dan juga melalui e-census. Pencatatan penduduk menggunakan konsep usual residence, yaitu konsep di mana penduduk biasa bertempat tinggal. Bagi penduduk yang bertempat tinggal tetap dicacah di mana mereka biasa tinggal, sedangkan untuk penduduk yang tidak bertempat tinggal tetap dicacah di tempat di mana mereka ditemukan petugas sensus pada malam 'Hari Sensus'. Termasuk penduduk yang tidak bertempat tinggal tetap adalah tuna wisma, awak kapal berbendera Indonesia, penghuni perahu/rumah
1. The main source of demographic data is population census, which is conducted every ten years. Population Census has been conducted six times since Indonesia's independence: 1961, 1971, 1980, 1990, 2000, and 2010. The population census enumerates all residents who domicile in the entire territory of Indonesia including foreign citizens except the diplomatic corps members and their families. The method of data collection in a population census involves interviewing respondents and conducting e-census. Enumeration of the population uses the concept of "usual residence", which is the concept of "places where people usually live". De jure was applied to the permanent residents, while de facto was applied to nonpermanent residents. The permanent residents were enumerated in place where they normally live, the non-permanent residents were enumerated where they were found by the enumerators, on the night of 'Census Date'. The non permanent residents include homeless people, ship crew, boat people, remote area community, and internally displaced persons. Those who had permanent residence and had been travelling

apung, masyarakat terpencil / terasing, dan pengungsi. Bagi mereka yang mempunyai tempat tinggal tetap dan sedang bepergian ke luar wilayah lebih dari enam bulan, tidak dicacah di tempat tinggalnya, tetapi dicacah di tempat tujuannya. Untuk tahun yang tidak dilaksanakan sensus penduduk, data kependudukan diperoleh dari hasil proyeksi penduduk. Proyeksi penduduk merupakan suatu perhitungan ilmiah yang didasarkan pada asumsi dari komponen-komponen perubahan penduduk, yaitu kelahiran, kematian, dan migrasi. Proyeksi penduduk Indonesia 2010–2035 menggunakan data dasar penduduk hasil SP2010.

away from their home for six months or more were not enumerated in their permanent place, but in the place where they were during the census. For the periods where the population census is not conducted, population projection is done to estimate population during those years. The population projection is an estimate based on the demographic components, such as birth, death, and migration. Indonesia's 2010–2035 population projection used the 2010 Population Census as the base population.

2. Penduduk Labuhanbatu adalah semua orang yang berdomisili di wilayah teritorial Indonesia selama 6 bulan atau lebih dan atau mereka yang berdomisili kurang dari 6 bulan tetapi bertujuan menetap.
2. The population of Labuhanbatu are all residents of the entire territory of Indonesia who have stayed for six months or longer, and those who intended to stay more than six months even though their length of stay is less than six months.
3. Laju pertumbuhan penduduk adalah angka yang menunjukkan persentase penambahan penduduk dalam jangka waktu tertentu.
3. The growth rate of population is the number that show percentage of population growth within a specified period.
4. Kepadatan penduduk adalah rasio banyaknya penduduk per kilometer persegi.
4. Population density is ratio of population per square kilometer.

5. Rasio jenis kelamin adalah perbandingan antara penduduk laki-laki dan penduduk perempuan pada suatu wilayah dan waktu tertentu. Biasanya dinyatakan dengan banyaknya penduduk laki-laki untuk 100 penduduk perempuan.
  6. Distribusi penduduk adalah pola persebaran penduduk di suatu wilayah, baik berdasarkan batasbatas geografis maupun berdasarkan batas-batas administrasi pemerintahan.
  7. Komposisi penduduk adalah pola persebaran penduduk menurut karakteristiknya, contoh: penduduk menurut kelompok umur, penduduk menurut jenis kelamin
  8. Rumah tangga adalah seseorang atau sekelompok orang yang mendiami sebagian atau seluruh bangunan fisik/sensus dan biasanya tinggal bersama serta pengelolaan makan dari satu dapur. Yang dimaksud makan dari satu dapur adalah jika pengurusan kebutuhan sehari-harinya dikelola bersama-sama menjadi satu.
  9. Anggota rumah tangga adalah semua orang yang tinggal di suatu rumah tangga, baik yang berada di rumah pada waktu pencacahan maupun yang sementara tidak ada.
5. *Sex ratio is the ratio of males population to females population in a given area and time, usually expressed as the number of males for every 100 females.*
  6. *Population distribution is the pattern of population distribution in an area, either by geographic boundaries or by government administrative boundaries.*
  7. *Population compotition is the pattern of population distribution by its characteristics, example: population by age group, population by sex.*
  8. *Household is an individual or group of people living in a physical/census building unit or part of it and usually commit on a common provision for food and other essentials of living. Common provision for food means one organising daily needs for all of household members.*
  9. *Household member are those who usually lives in a household regardless of their location at the time of enumeration.*



10. Rata-rata anggota rumah tangga adalah angka yang menunjukkan rata-rata jumlah anggota rumah tangga per rumah tangga.
  11. Penduduk usia kerja adalah penduduk yang berumur 15 tahun ke atas.
  12. Angkatan kerja adalah penduduk usia kerja (15 tahun ke atas) yang bekerja, punya pekerjaan namun sementara tidak bekerja, dan pengangguran.
  13. Bekerja adalah kegiatan ekonomi yang dilakukan oleh seseorang dengan maksud memperoleh atau membantu memperoleh pendapatan atau keuntungan dan lamanya bekerja paling sedikit 1 jam secara terus menerus dalam seminggu yang lalu (termasuk pekerja keluarga tanpa upah yang membantu dalam suatu usaha/kegiatan ekonomi).
  14. Lapangan usaha adalah bidang kegiatan dari pekerjaan/tempat bekerja di mana seseorang bekerja. Klasifikasi lapangan usaha mengikuti Klasifikasi Baku Lapangan Usaha Indonesia (KBLI) dalam 1 digit.
  15. Status pekerjaan adalah kedudukan seseorang dalam unit usaha/kegiatan dalam melakukan pekerjaan.
10. *Average household size is the average number of household members per household.*
  11. *Working age population is persons of 15 years and over.*
  12. *Labor force or economically active are persons of 15 years and over, who in the previous week were working, temporarily absent from work but having jobs, and unemployment.*
  13. *Working is economic activity conducted by a person and intended to earn income by doing work or helping to do work at least one hour continuously during the reference week (including unpaid family worker/s for any economic activity).*
  14. *Industry is field of a person's activity or establishment. The classification of industries follows the Indonesia Standard Industrial Classification (KBLI) in one digit.*
  15. *Employment status is the status of a person at his place of work or establishment where he was employed.*

16. Buruh/karyawan/pegawai adalah seseorang yang bekerja pada orang lain atau instansi/kantor/ perusahaan secara tetap dengan menerima upah/gaji baik berupa uang maupun barang. Buruh yang tidak mempunyai majikan tetap, tidak digolongkan sebagai buruh/karyawan, tetapi sebagai pekerja bebas. Seseorang dianggap memiliki majikan tetap jika memiliki 1 (satu) majikan (orang/rumah tangga) yang sama dalam sebulan terakhir, khusus pada sektor bangunan batasannya tiga bulan. Apabila majikannya instansi/ lembaga, boleh lebih dari satu.
16. *Employee is a person who work permanently for other people or institution/office/ company and gains some money/cash or goods as wage/salary. Labor who have no permanent employer is not categorized as a laborer/ worker/ employee but casual worker. A laborers in general is considered to have a permanent employer if he has the same employer during the pastmonth,particularlyforbuilding construction sector is 3 months. If the employer is an institution, more than 1 (one) employer is allowed.*
17. Pekerja bebas adalah seseorang yang bekerja pada orang lain/ majikan/institusi yang tidak tetap (lebih dari 1 majikan dalam sebulan terakhir) di usaha pertanian baik berupa usaha rumah tangga maupun bukan usaha rumah tangga, ataupun di nonpertanian atas dasar balas jasa dengan menerima upah atau imbalan baik berupa uang maupun barang, dan baik dengan sistem pembayaran harian maupun borongan.
17. *Casual employee is a person who does not work permanently for other people/employer/ institution (more than 1 employer during the last 1 month) in agricultural sector, either home industry or not home industry, or in non-agricultural sector based on remuneration paid with money or goods, and based on daily or contact payment system.*
18. Pekerja tak dibayar adalah seseorang yang bekerja membantu usaha untuk memperoleh penghasilan/ keuntungan yang dilakukan oleh salah seorang anggota rumah
18. *Unpaid worker is a person who intended to work without pa,y either with money or good, in an establishment run by other members of the family, relative or neighbour.*

tangga atau bukan anggota rumah tangga tanpa mendapat upah/gaji baik berupa uang maupun barang.

<https://labuhanbatukab.bps.go.id>

**ULASAN**

Pada tahun 2019, jumlah penduduk Labuhanbatu adalah sebanyak 494.178 jiwa dengan kepadatan penduduk sekitar 193 jiwa per km<sup>2</sup>. Jumlah penduduk terbanyak terdapat di Kecamatan Rantau Utara yaitu sebanyak 99.885 jiwa dengan kepadatan penduduk 888 jiwa per km<sup>2</sup>, sedangkan penduduk paling sedikit berada di Kecamatan Pangkatan sebanyak 34.177 jiwa dengan kepadatan penduduk 96 jiwa per Km<sup>2</sup>. Kecamatan Rantau Selatan merupakan Kecamatan yang paling padat penduduknya dengan kepadatan 1.253 jiwa per km<sup>2</sup> dan Kecamatan Panai Tengah merupakan Kecamatan dengan kepadatan penduduk terkecil yaitu sebesar 85 jiwa per km<sup>2</sup>. Jumlah penduduk Kabupaten Labuhanbatu dengan jenis kelamin laki-laki lebih banyak dibandingkan penduduk perempuan. Pada tahun 2019 jumlah penduduk laki-laki sebesar 249.722 jiwa, sedangkan penduduk perempuan sebanyak 244.456 jiwa dengan rasio jenis kelamin sebesar 102.

Jumlah pencari kerja yang terdaftar di Dinas Tenaga Kerja Kabupaten Labuhanbatu pada tahun 2019 adalah 682 orang, yang terdiri dari 337 tenaga kerja laki-laki dan 345 perempuan. Dari seluruh pencari kerja yang terdaftar di tahun 2018, sebanyak 83 orang sudah ditempatkan, yang terdiri dari 18 orang laki-laki dan 65 orang perempuan. Selama tahun 2018, di Kabupaten

**DESCRIPTION**

*In 2019, population of Labuhanbatu reached 494.178 with population density of 193 people per square kilometer. The largest population size of Labuhanbatu Regency is on Subdistrict of Rantau Utara, which is 99.885 people with population density of 888 people per square kilometer, on the contrary Subdistrict of Pangkatan had the smallest population size with only 34.177 people and 96 people per kilometer. Subdistrict of Rantau Selatan had the most population density in Labuhanbatu Regency with 1.253 people per square kilometer, while Subdistrict of Panai Tengah had the least population density with only 85 people per square kilometer. Male population in Labuhanbatu Regency is larger than female population. In 2019 the number of male population reached 249.722 compared to the number of female population of 244.456 brought on the sex ratio 102.*

*The number of registered job seekers in Manpower Service of Labuhanbatu Regency in 2019 was 682 people, consisted of 337 males and 345 females. From those registered job seekers in 2018, 83 persons were occupied, consist of 18 males and 65 females. There were 5 approved working permit for foreign resident in Labuhanbatu Regency. All of them work as professional and*

Labuhanbatu terdapat 5 izin kerja warga negara asing yang disetujui, yang bekerja di bidang tenaga professional dan teknis. Sementara itu, terdapat 256 orang yang mengikuti latihan kerja aneka kejuruan di Kabupaten Labuhanbatu.

*technician. There were 256 vocational trainee who were joined various vocation in Labuhanbatu Regency.*

<https://labuhanbatukab.bps.go.id>

### 3.1 KEPENDUDUKAN POPULATION

**Tabel 3.1.1 Penduduk, Laju Pertumbuhan Penduduk per Tahun, Distribusi Persentase Penduduk, Kepadatan Penduduk, Rasio Jenis Kelamin Penduduk Menurut Kecamatan di Kabupaten Labuhanbatu, 2019**  
*Population, Annual Population Growth Rate, Percentage Distribution of Population, Population Density, and Population Sex Ratio by Subdistrict in Labuhanbatu Regency, 2019*

Kecamatan Subdistrict	Penduduk Population	Laju Pertumbuhan Penduduk per Tahun 2018–2019 Annual Population Growth Rate (%) 2018–2019
(1)	(2)	(3)
Bilah Hulu	65 267	1.28
Pangkatan	34 177	0.60
Bilah Barat	41 620	1.87
Bilah Hilir	52 953	0.46
Panai Hulu	40 637	1.81
Panai Tengah	41 335	1.85
Panai Hilir	37 725	0.40
Rantau Selatan	80 579	2.99
Rantau Utara	99 885	1.66
<b>Labuhanbatu</b>	<b>494 178</b>	<b>1.57</b>
Hasil Registrasi/ <i>Registration Result</i>	...	...
Hasil Proyeksi <sup>1</sup> / <i>Projection Result</i> <sup>1</sup>	<b>494 178</b>	<b>1.57</b>

Lanjutan Tabel/Continued Table 3.1.1

<b>Kecamatan Subdistrict</b>	<b>Persentase Penduduk Percentage of Total Population</b>	<b>Kepadatan Penduduk per km<sup>2</sup> Population Density per sq.km</b>
(1)	(7)	(8)
Bilah Hulu	13,21	223
Pangkalan	6,92	96
Bilah Barat	8,42	205
Bilah Hilir	10,72	123
Panai Hulu	8,22	147
Panai Tengah	8,36	85
Panai Hilir	7,63	110
Rantau Selatan	16,31	1 253
Rantau Utara	20,21	888
<b>Labuhanbatu</b>	<b>100,00</b>	<b>193</b>
Hasil Registrasi/Registration Result	...	...
Hasil Proyeksi <sup>1</sup> /Projection Result <sup>1</sup>	<b>100,00</b>	<b>193</b>

Lanjutan Tabel/*Continued Table 3.1.1*

Kecamatan <i>Subdistrict</i>	Rasio Jenis Kelamin <i>Population Sex Ratio</i>
(1)	(11)
Bilah Hulu	101
Pangkatan	102
Bilah Barat	103
Bilah Hilir	105
Panai Hulu	103
Panai Tengah	105
Panai Hilir	104
Rantau Selatan	102
Rantau Utara	99
<b>Labuhanbatu</b>	<b>102</b>
Hasil Registrasi/ <i>Registration Result</i>	...
Hasil Proyeksi <sup>1</sup> / <i>Projection Result</i> <sup>1</sup>	<b>102</b>

Catatan/*Note*:Sumber/*Source*: BPS Kabupaten Labuhanbatu/ *Statistics of Labuhanbatu Regency*<sup>1</sup>Data dari Hasil Proyeksi Penduduk Indonesia 2010–2035 (Pertengahan tahun/Juni)/*Data from the result of Indonesia Population Projection 2010–2035 (mid year/June)*



**Tabel** 3.1.2 **Jumlah Penduduk Menurut Kelompok Umur dan Jenis Kelamin di Kabupaten Labuhanbatu, 2019**  
**Table** 3.1.2 **Population by Age Group and Sex in Labuhanbatu Regency, 2019**

Kelompok Umur Age Group	Jenis Kelamin/Sex		
	Laki-Laki Male	Perempuan Female	Jumlah Total
(1)	(2)	(3)	(4)
0-4	27 475	27 063	54 538
5-9	28 187	274 82	55 669
10-14	26 609	25 330	51 939
15-19	24 800	23 516	48316
20-24	22 632	21 290	43 922
25-29	20 519	19 808	40 327
30-34	18 807	18 306	37 113
35-39	16 880	16 843	33 723
40-44	15 045	14 605	29 650
45-49	13 209	13 257	26 466
50-54	11 346	11 433	22 779
55-59	9 229	9 104	18 333
60-64	6 665	6 832	13 497
65-69	3 987	4 161	81 48
70-74	2 137	2 732	4 869
75+	2 195	2 694	4 889
<b>Jumlah/Total</b>	<b>249 722</b>	<b>244 456</b>	<b>494 178</b>

Catatan/Note: ...

Sumber/Source: BPS, Proyeksi Penduduk Indonesia 2015–2045/BPS-Statistics Indonesia, Indonesia Population Projection 2015–2045

**Tabel**  
**Table** 3.1.3

**Rumah Tangga dan Rata-rata Banyaknya Anggota Rumah Tangga Menurut Kecamatan di Kabupaten Labuhanbatu, SP2010 dan 2019**  
*Number of Households and Average Household Size by Subdistrict in Labuhanbatu Regency, SP2010 and 2019*

Kecamatan Subdistrict	Rumah Tangga Household		Rata-rata Banyaknya Anggota Rumah Tangga Average Household Size	
	SP2010	2019	SP2010	2019
(1)	(2)	(3)	(4)	(5)
Bilah Hulu	13 236	15 550	4	4
Pangkatan	7 392	8 174	4	4
Bilah Barat	7 669	8 193	4	5
Bilah Hilir	11 480	12 521	4	4
Panai Hulu	7 565	8 168	4	5
Panai Tengah	7 480	7 728	5	5
Panai Hilir	7 609	7 786	5	5
Rantau Selatan	12 958	19 170	4	4
Rantau Utara	18 554	24 054	4	4
<b>Labuhanbatu</b>	<b>93 943</b>	<b>111 344</b>	<b>4</b>	<b>4</b>

Catatan/Note:

 Sumber/Source: BPS, Sensus Penduduk (SP) 2010 dan Proyeksi Penduduk Indonesia 2015–2045/BPS-Statistics Indonesia, 2010  
*Population Census and Indonesia Population Projection 2015–2045*

### 3.2 KETENAGAKERJAAN EMPLOYMENT

**Tabel 3.2.1** Jumlah Penduduk Berumur 15 Tahun Keatas Menurut Jenis Kegiatan Selama Seminggu yang Lalu dan Jenis Kelamin di Kabupaten Labuhanbatu, 2019  
*Population Aged 15 Years and Over by Type of Activity During The Previous Week and Sex in Labuhanbatu Regency, 2019*

Kegiatan Utama <i>Main Activity</i>	Jenis Kelamin/Sex		
	Laki-Laki <i>Male</i>	Perempuan <i>Female</i>	Jumlah <i>Total</i>
(1)	(2)	(3)	(4)
<b>Angkatan Kerja</b> <i>Economically Active</i>	138 038	69 804	207 842
Bekerja/ <i>Working</i>	131 684	64 315	195 999
Pengangguran Terbuka <i>Unemployment</i>	6 354	5 489	11 843
<b>Bukan Angkatan Kerja</b> <i>Economically Inactive</i>	29 984	95 306	125 290
Sekolah/ <i>Attending School</i>	16 059	16 012	32 071
Mengurus Rumah Tangga <i>Housekeeping</i>	5 896	75 179	81 075
Lainnya/ <i>Others</i>	8 029	4 115	12 144
<b>Jumlah/Total</b>	<b>168 022</b>	<b>165 110</b>	<b>333 132</b>

Catatan/Note:

Sumber/Source: BPS, Survei Angkatan Kerja Nasional (Sakernas) Agustus/BPS-Statistics Indonesia, August National Labor Force Survey

**Tabel**  
**Table** 3.2.2

**Penduduk Berumur 15 Tahun ke Atas Menurut Pendidikan Tertinggi yang Ditamatkan dan Jenis Kegiatan Selama Seminggu yang Lalu di Kabupaten Labuhanbatu, 2019**  
*Population 15 Years of Age and Over by Educational Attainment and Type of Activity During the Previous Week in Labuhanbatu Regency, 2019*

Pendidikan Tertinggi yang Ditamatkan <sup>1</sup> <i>Educational Attainment<sup>1</sup></i>	Angkatan Kerja/ <i>Economically Active</i>			Persentase Bekerja terhadap Angkatan Kerja <i>Percentage of Working to Economically Active</i>
	Bekerja <i>Working</i>	Pengangguran <sup>2</sup> <i>Unemployment<sup>2</sup></i>	Jumlah Angkatan Kerja <i>Total of Economically Active</i>	
(1)	(2)	(3)	(4)	(5)
0	69 206	1 569	70 775	97,78
1	41 262	1 243	42 505	97,08
2	64 737	6 274	71 011	91,16
3	20 794	2 757	23 551	88,29
<b>Jumlah/Total</b>	195 999	11 843	207 842	94,30

Lanjutan Tabel/Continued Table 3.2.2

Pendidikan Tertinggi yang Ditamatkan <sup>1</sup> Educational Attainment <sup>1</sup>	Bukan Angkatan Kerja Not Economically Active	Jumlah Total	Persentase Angkatan Kerja terhadap Penduduk Usia Kerja Percentage of Economically Active to Working Age Population
(1)	(6)	(7)	(8)
0	45 633	116 408	60,80
1	37 997	80 502	52,80
2	35 983	106 994	66,37
3	5 677	29 228	80,58
<b>Jumlah/Total</b>	<b>125 290</b>	<b>333 132</b>	<b>62,39</b>

- Catatan/Note:
- <sup>1</sup> 0. ≤ Sekolah Dasar (SD)/≤ Primary School
  1. Sekolah Menengah Pertama/Junior High School
  2. Sekolah Menengah Atas/Senior High School
  3. Perguruan Tinggi/Collage
  - <sup>2</sup> 1. Mencari pekerjaan/Looking for work
  2. Mempersiapkan usaha/Establishing a new business/firm
  3. Merasa tidak mungkin mendapat pekerjaan/Hopeless of job
  4. Sudah punya pekerjaan tetapi belum mulai bekerja/Have a job in future start

Sumber/Source: BPS, Survei Angkatan Kerja Nasional (Sakernas) Agustus/BPS-Statistics Indonesia, August National Labor Force Survey

**Tabel**  
**Table** 3.2.3

**Penduduk Berumur 15 Tahun Ke Atas yang Bekerja Selama Seminggu yang Lalu Menurut Status Pekerjaan Utama dan Jenis Kelamin di Kabupaten Labuhanbatu, 2019**  
*Population 15 Years of Age and Over who Worked During The Previous Week by Main Employment Status and Sex in Labuhanbatu Regency, 2019*

<b>Status Pekerjaan Utama</b> <i>Main Employment Status</i>	<b>Laki-Laki</b> <i>Male</i>	<b>Perempuan</b> <i>Female</i>	<b>Jumlah</b> <i>Total</i>
(1)	(2)	(3)	(4)
Berusaha sendiri <i>Own account worker</i>	29 181	11 785	40 966
Berusaha dibantu buruh tidak tetap/buruh tidak dibayar <i>Employer assisted by temporary worker/unpaid worker</i>	11 355	8 731	20 086
Berusaha dibantu buruh tetap/buruh dibayar <i>Employer assisted by permanent worker/paid worker</i>	6 219	1 027	7 246
Buruh/Karyawan/Pegawai/ <i>Employee</i>	61 497	23 562	85 059
Pekerja bebas <i>Casual worker</i>	16 469	4 407	20 876
Pekerja keluarga/tak dibayar <i>Family worker/unpaid worker</i>	6 963	14 803	21 766
<b>Jumlah/Total</b>	<b>131 684</b>	<b>64 315</b>	<b>195 999</b>

Catatan/Note: ...

Sumber/Source: BPS, Survei Angkatan Kerja Nasional (Sakernas) Agustus/BPS-Statistics Indonesia, August National Labor Force Survey

**Tabel 3.2.4** **Pencari Kerja Terdaftar, Lowongan Kerja Terdaftar, dan Penempatan/Pemenuhan Tenaga Kerja Menurut Kecamatan dan Jenis Kelamin di Kabupaten Labuhanbatu, 2019**  
***Number of Registered Job Applicants, Registered Job Vacancies, and Placement of Workers by Subdistrict and Sex in Labuhanbatu Regency, 2019***

Kecamatan Subdistrict	Pencari Kerja Terdaftar Registered Job Applicants		
	Laki-Laki Male	Perempuan Female	Jumlah Total
(1)	(2)	(3)	(4)
Bilah Hulu	104	49	153
Pangkatan	24	38	62
Bilah Barat	22	31	53
Bilah Hilir	15	51	66
Panai Hulu	16	28	44
Panai Tengah	20	34	54
Panai Hilir	18	31	49
Rantau Selatan	69	42	111
Rantau Utara	49	41	90
<b>Labuhanbatu</b>	<b>337</b>	<b>345</b>	<b>682</b>

Lanjutan Tabel/*Continued Table* 3.2.4

Kecamatan <i>Subdistrict</i>	Lowongan Kerja Terdaftar <i>Registered Job Vacancies</i>		
	Laki-Laki <i>Male</i>	Perempuan <i>Female</i>	Jumlah <i>Total</i>
(1)	(5)	(6)	(7)
Bilah Hulu	-	-	-
Pangkatan	-	-	-
Bilah Barat	-	-	-
Bilah Hilir	-	-	-
Panai Hulu	-	-	-
Panai Tengah	-	-	-
Panai Hilir	-	-	-
Rantau Selatan	-	-	-
Rantau Utara	-	-	-
<b>Labuhanbatu</b>	-	-	-



Lanjutan Tabel/Continued Table 3.2.4

Kecamatan Subdistrict	Penempatan/Pemenuhan Tenaga Kerja Placement of Workers		
	Laki-Laki Male	Perempuan Female	Jumlah Total
(1)	(8)	(9)	(10)
Bilah Hulu	-	-	-
Pangkatan	-	-	-
Bilah Barat	-	-	-
Bilah Hilir	-	-	-
Panai Hulu	-	-	-
Panai Tengah	-	-	-
Panai Hilir	-	-	-
Rantau Selatan	-	-	-
Rantau Utara	-	-	-
<b>Labuhanbatu</b>	-	-	-

Catatan/Note: ...

Sumber/Source: Dinas Tenaga Kerja Kabupaten Labuhanbatu/  
Manpower Service of Labuhanbatu Regency

**Tabel**  
**Table** 3.2.5

**Pencari Kerja Terdaftar Menurut Pendidikan Tertinggi  
yang Ditamatkan dan Jenis Kelamin di Kabupaten  
Labuhanbatu, 2019**  
*Number of Registered Job Applicants by Educational  
Attainment and Sex in Labuhanbatu Regency, 2019*

Pendidikan Tertinggi yang Ditamatkan <sup>1</sup> <i>Educational Attainment<sup>1</sup></i>	Laki-Laki <i>Male</i>	Perempuan <i>Female</i>	Jumlah <i>Total</i>
(1)	(2)	(3)	(4)
0	-	-	-
1	-	-	-
2	6	-	6
3	20	30	50
4	108	126	234
5	105	102	207
6	13	21	34
7	85	66	151
<b>Jumlah/Total</b>	<b>337</b>	<b>345</b>	<b>682</b>

Catatan/Note: <sup>1</sup> 0. Tidak/belum pernah sekolah/*No schooling*  
 1. Tidak/belum tamat SD/*Not/not yet completed primary school*  
 2. Sekolah Dasar/*Primary School*  
 3. Sekolah Menengah Pertama/*Junior High School*  
 4. Sekolah Menengah Atas (Umum)/*Senior High School (General)*  
 5. Sekolah Menengah Atas (Kejuruan)/*Senior High School (Vocational)*  
 6. Diploma I/II/III/Akademi/*Diploma I/II/III/Academy*  
 7. Universitas/*University*

Sumber/Source: Dinas Tenaga Kerja Kabupaten Labuhanbatu/  
*Manpower Service of Labuhanbatu Regency*

**Tabel**  
**Table** 3.2.6

**Pencari Kerja yang Ditempatkan Menurut Pendidikan Tertinggi yang Ditamatkan dan Jenis Kelamin di Kabupaten Labuhanbatu, 2018<sup>1</sup>**  
**Number of Occupied Job Applicants by Educational Attainment and Sex in Labuhanbatu Regency, 2018<sup>1</sup>**

<b>Pendidikan Tertinggi yang Ditamatkan<sup>2</sup></b> <b>Educational Attainment<sup>1</sup></b>	<b>Laki-Laki</b> <b>Male</b>	<b>Perempuan</b> <b>Female</b>	<b>Jumlah</b> <b>Total</b>
(1)	(2)	(3)	(4)
0	...	...	...
1	...	...	...
2 <sup>a</sup>	-	1	1
3	3	2	5
4 <sup>b</sup>	15	62	77
5	...	...	...
6	...	...	...
7	...	...	...
<b>Jumlah/Total</b>	<b>18</b>	<b>65</b>	<b>83</b>

Catatan/Note: <sup>1</sup> Data 2019 tidak tersedia/ Data 2019 not available

<sup>2</sup> 0. Tidak/belum pernah sekolah/No schooling

1. Tidak/belum tamat SD/Not/not yet completed primary school

2. Sekolah Dasar/Primary School

3. Sekolah Menengah Pertama/Junior High School

4. Sekolah Menengah Atas (Umum)/Senior High School (General)

5. Sekolah Menengah Atas (Kejuruan)/Senior High School (Vocational)

6. Diploma I/II/III/Akademi/Diploma I/II/III/Academy

7. Universitas/University

<sup>a</sup> termasuk tidak/belum pernah sekolah dan tidak/belum tamat SD/  
included no schooling and not/not yet completed primary school

<sup>b</sup> termasuk diploma I/II/III/akademi/dan universitas  
included diploma I/II/III/academy and universitas

Sumber/Source: Dinas Tenaga Kerja Kabupaten Labuhanbatu/  
Manpower Service of Labuhanbatu Regency

**Tabel**  
**Table** 3.2.7

**Jumlah Lowongan Kerja Menurut Sektor Usaha, Status dan Jenis Kelamin di Kabupaten Labuhanbatu, 2018<sup>1</sup>**  
**Number of Job Vacancies by Sectors, Status and Sex in Labuhanbatu Regency, 2018<sup>1</sup>**

Sektor Usaha/Sectors		Terdaftar Registered		Jumlah Total
		Laki-Laki Male	Perempuan Female	
(1)	(2)	(3)	(4)	
1	Pertanian, Kehutanan, dan Perikanan/ <i>Agriculture, Forestry, and Fishing</i>	2	-	2
2	Pertambangan dan Penggalian/ <i>Mining and Quarrying</i>	-	-	-
3	Industri Pengolahan/ <i>Manufacturing</i>	-	40	40
4	Pengadaan Listrik, Gas dan Air/ <i>Electricity, Gas and Water Supply</i>	1	1	2
5	Konstruksi/ <i>Construction</i>	5	-	5
6	Perdagangan Besar dan Eceran; Penyediaan Akomodasi dan Makan Minum/ <i>Wholesale and Retail Trade;</i>	-	1	1
7	Transportasi, Pergudangan, Komunikasi; Jasa Keuangan dan Asuransi; Jasa Persewaan/ <i>Transportation, Storage, Communication; Financial and Insurance Activities; Rental Services</i>	1	-	1
8	Sewa Tanah dan Jasa Perusahaan/ <i>Land Rent and Business Activities</i>	-	1	1
9	Jasa Kemasyarakatan, Sosial dan Perorangan/ <i>Social and Individual Services</i>	9	22	31
10	Kegiatan Usaha Lainnya/ <i>Other Services Activities</i>	-	-	-
<b>Jumlah/Total</b>		<b>18</b>	<b>65</b>	<b>83</b>

Lanjutan Tabel/Continued Table 3.2.7

Sektor Usaha/Sectors		Sudah Dipenuhi Filled		
		Laki-Laki Male	Perempuan Female	Jumlah Total
(1)	(5)	(6)	(7)	
1	Pertanian, Kehutanan, dan Perikanan/ <i>Agriculture, Forestry, and Fishing</i>	2	-	2
2	Pertambangan dan Penggalian/ <i>Mining and Quarrying</i>	-	-	-
3	Industri Pengolahan/ <i>Manufacturing</i>	-	40	40
4	Pengadaan Listrik, Gas dan Air/ <i>Electricity, Gas and Water Supply</i>	1	1	2
5	Konstruksi/ <i>Construction</i>	5	-	5
6	Perdagangan Besar dan Eceran; Penyediaan Akomodasi dan Makan Minum/ <i>Wholesale and Retail Trade;</i>	-	1	1
7	Transportasi, Pergudangan, Komunikasi; Jasa Keuangan dan Asuransi; Jasa Persewaan/ <i>Transportation, Storage, Communication; Financial and Insurance Activities; Rental Services</i>	1	-	1
8	Sewa Tanah dan Jasa Perusahaan/ <i>Land Rent and Business Activities</i>	-	1	1
9	Jasa Kemasyarakatan, Sosial dan Perorangan/ <i>Social and Individual Services</i>	9	22	31
10	Kegiatan Usaha Lainnya/ <i>Other Services Activities</i>	-	-	-
<b>Jumlah/Total</b>		<b>18</b>	<b>65</b>	<b>83</b>

Lanjutan Tabel/Continued Table 3.2.7

Sektor Usaha/Sectors	Belum Dipenuhi Not Filled Yet		
	Laki-Laki Male	Perempuan Female	Jumlah Total
(1)	(8)	(9)	(10)
1 Pertanian, Kehutanan, dan Perikanan/ <i>Agriculture, Forestry, and Fishing</i>	-	-	-
2 Pertambangan dan Penggalian/ <i>Mining and Quarrying</i>	-	-	-
3 Industri Pengolahan/ <i>Manufacturing</i>	-	-	-
4 Pengadaan Listrik, Gas dan Air/ <i>Electricity, Gas and Water Supply</i>	-	-	-
5 Konstruksi/ <i>Construction</i>	-	-	-
6 Perdagangan Besar dan Eceran; Penyediaan Akomodasi dan Makan Minum/ <i>Wholesale and Retail Trade;</i>	-	-	-
7 Transportasi, Pergudangan, Komunikasi; Jasa Keuangan dan Asuransi; Jasa Persewaan/ <i>Transportation, Storage, Communication; Financial and Insurance Activities; Rental Services</i>	-	-	-
8 Sewa Tanah dan Jasa Perusahaan/ <i>Land Rent and Business Activities</i>	-	-	-
9 Jasa Kemasyarakatan, Sosial dan Perorangan/ <i>Social and Individual Services</i>	-	-	-
10 Kegiatan Usaha Lainnya/ <i>Other Services Activities</i>	-	-	-
<b>Jumlah/Total</b>	-	-	-

Catatan/Note: <sup>1</sup> Data 2019 tidak tersedia/ *Data 2019 not available*

Sumber/Source: Dinas Tenaga Kerja Kabupaten Labuhanbatu/  
*Manpower Service of Labuhanbatu Regency*

**Tabel**  
**Table 3.2.8****Jumlah Pencari Kerja Terdaftar yang Belum Ditempatkan Menurut Jabatan dan Jenis Kelamin di Kabupaten Labuhanbatu, 2019**  
**Number of Unoccupied Job Seekers by Occupation and Sex in Labuhanbatu Regency, 2019**

	<b>Jabatan/Occupation</b>	<b>Laki-Laki Male</b>	<b>Perempuan Female</b>	<b>Jumlah Total</b>
	(1)	(2)	(3)	(4)
1	Orang-orang yang bekerja profesional, ahli teknik dan tenaga sejenisnya/ <i>Professional and Technician</i>	35	30	65
2	Orang-orang yang bekerja di bidang kepemimpinan dan ketatalaksanaan/ <i>Manager</i>	-	-	0
3	Orang-orang yang bekerja di bidang administrasi, tata usaha dan lain-lain sejenisnya/ <i>Clerical Worker</i>	58	83	141
4	Orang-orang yang bekerja di bidang penjualan/ <i>Sales Worker</i>	56	87	143
5	Orang-orang yang bekerja di bidang jasa/ <i>Service Worker</i>	59	74	133
6	Orang-orang yang bekerja di bidang pertanian, peternakan, kehutanan dan perkebunan/ <i>Farmer</i>	25	8	33
7	Orang-orang yang bekerja di bidang produksi dan sejenisnya, operator alat-alat pengangkutan dan pekerja kasar/ <i>Production Worker</i>	104	63	167
	<b>Jumlah/Total</b>	<b>337</b>	<b>345</b>	<b>682</b>

Catatan/Note: ...

Sumber/Source: Dinas Tenaga Kerja Kabupaten Labuhanbatu/  
*Manpower Service of Labuhanbatu Regency*

**Tabel**  
**Table** 3.2.9

**Jumlah Lowongan Kerja yang Belum Dipenuhi Menurut Jabatan dan Jenis Kelamin di Kabupaten Labuhanbatu, 2019**

***Number of Unoccupied Job Vacancies by Occupation and Sex in Labuhanbatu Regency, 2019***

	<b>Jabatan/Occupation</b>	<b>Laki-Laki Male</b>	<b>Perempuan Female</b>	<b>Jumlah Total</b>
	(1)	(2)	(3)	(4)
1	Orang-orang yang bekerja profesional, ahli teknik dan tenaga sejenisnya/ <i>Professional and Technician</i>	-	-	-
2	Orang-orang yang bekerja di bidang kepemimpinan dan ketatalaksanaan/ <i>Manager</i>	-	-	-
3	Orang-orang yang bekerja di bidang administrasi, tata usaha dan lain-lain sejenisnya/ <i>Clerical Worker</i>	-	-	-
4	Orang-orang yang bekerja di bidang penjualan/ <i>Sales Worker</i>	-	-	-
5	Orang-orang yang bekerja di bidang jasa/ <i>Service Worker</i>	-	-	-
6	Orang-orang yang bekerja di bidang pertanian, peternakan, kehutanan dan perkebunan/ <i>Farmer</i>	-	-	-
7	Orang-orang yang bekerja di bidang produksi dan sejenisnya, operator alat-alat pengangkutan dan pekerja kasar/ <i>Production Worker</i>	-	-	-
	<b>Jumlah/Total</b>	-	-	-

Catatan/Note: ...

Sumber/Source: Dinas Tenaga Kerja Kabupaten Labuhanbatu/  
*Manpower Service of Labuhanbatu Regency*



**Tabel** 3.2.10 **Jumlah Tenaga Kerja Warga Negara Asing Menurut Kewarganegaraan dan Izin Kerja di Kabupaten Labuhanbatu, 2019**  
**Number of Foreign Workers by Citizenship and Working Permit in Labuhanbatu Regency, 2019**

Kewarganegaraan/ Citizenship		Permohonan Application	Disetujui Approved
(1)		(2)	(3)
1	Tionghoa RRC/ People Republic of China	-	-
2	Tionghoa bukan RRC/People Non Republic of China	-	-
3	India/ Indian	-	-
4	Jepang/ Japanese	-	-
5	Malaysia/ Malaysian	5	5
6	Belanda/ Dutch	-	-
7	Inggris/ British	-	-
8	Filipina/ Philippines	-	-
9	Amerika Serikat/ USA	-	-
10	Timur Tengah/ Middle East	-	-
11	Thailand/ Thailand	-	-
12	Negara Lainnya/ Other Countries	-	-
<b>Jumlah/Total</b>		<b>5</b>	<b>5</b>

Catatan/Note: ...

Sumber/Source: Dinas Tenaga Kerja Kabupaten Labuhanbatu/  
 Manpower Service of Labuhanbatu Regency

**Tabel**  
**Table** 3.2.11

**Jumlah Tenaga Kerja Warga Negara Asing Menurut  
 Jabatan dan Izin Kerja di Kabupaten Labuhanbatu,  
 2019**  
*Number of Foreign Workers by Occupation and Working  
 Permit in Labuhanbatu Regency, 2019*

	<b>Kewarganegaraan/ Citizenship</b>	<b>Permohonan Application</b>	<b>Disetujui Approved</b>
	(1)	(2)	(3)
1	Orang-orang yang bekerja profesional, ahli teknik dan tenaga sejenisnya/ <i>Professional and Technician</i>	5	5
2	Orang-orang yang bekerja di bidang kepemimpinan dan ketatalaksanaan/ <i>Manager</i>	-	-
3	Orang-orang yang bekerja di bidang administrasi, tata usaha dan lain-lain sejenisnya/ <i>Clerical Worker</i>	-	-
4	Orang-orang yang bekerja di bidang penjualan/ <i>Sales Worker</i>	-	-
5	Orang-orang yang bekerja di bidang jasa/ <i>Service Worker</i>	-	-
6	Orang-orang yang bekerja di bidang pertanian, peternakan, kehutanan dan perkebunan/ <i>Farmer</i>	-	-
7	Orang-orang yang bekerja di bidang produksi dan sejenisnya, operator alat-alat pengangkutan dan pekerja kasar/ <i>Production Worker</i>	-	-
8	<i>Lainnya (tenaga kerja yang tidak dapat diklasifikasikan dalam jabatan)/ Others (Unclassified Workers)</i>	-	-
	<b>Jumlah/Total</b>	<b>5</b>	<b>5</b>

Catatan/Note: ...

 Sumber/Source: Dinas Tenaga Kerja Kabupaten Labuhanbatu/  
*Manpower Service of Labuhanbatu Regency*

**Tabel 3.2.12** Jumlah Perusahaan, Tenaga Kerja Terdaftar<sup>1</sup> dan yang Terkena PHK Menurut Kecamatan di Kabupaten Labuhanbatu, 2019  
**Number of Enterprises, Registered Employees and Severed Workers by Subdistrict in Labuhanbatu Regency, 2019**

Kecamatan Subdistrict	Perusahaan Enterprises	Tenaga Kerja Terdaftar Registered Employees	Tenaga Kerja Terkena PHK Severed Workers
(1)	(2)	(3)	(4)
Bilah Hulu	-	-	-
Pangkatan	-	-	7
Bilah Barat	-	-	1
Bilah Hilir	-	-	8
Panai Hulu	-	-	1
Panai Tengah	-	-	2
Panai Hilir	-	-	-
Rantau Selatan	-	-	4
Rantau Utara	-	-	10
<b>Labuhanbatu</b>	-	-	<b>33</b>

Catatan/Note: <sup>1</sup>Sesuai UU No.7 tahun 1981/ *Appropriate to Law No.7 of 1981*

Sumber/Source: Dinas Tenaga Kerja Kabupaten Labuhanbatu/  
*Manpower Service of Labuhanbatu Regency*

**Tabel 3.2.13**  
**Table**

**Jumlah Perusahaan dan Tenaga Kerja yang Ikut Dalam Program Jamsostek Menurut Kecamatan di Kabupaten Labuhanbatu, 2019**  
**Number of Enterprises and Employees Participate in Social Security by Subdistrict in Labuhanbatu Regency, 2019**

Kecamatan Subdistrict	Perusahaan Enterprises			Tenaga Kerja Employess
	Kecil Small	Menengah Medium	Besar Large	
(1)	(2)	(3)	(4)	(5)
Bilah Hulu	23	1	4	2 269
Pangkatan	4	3	2	535
Bilah Barat	18	-	2	238
Bilah Hilir	14	4	12	5 375
Panai Hulu	17	-	-	31
Panai Tengah	10	1	6	1 252
Panai Hilir	5	-	-	21
Rantau Selatan	154	20	5	2 134
Rantau Utara	296	40	3	2 422
<b>Labuhanbatu</b>	<b>541</b>	<b>69</b>	<b>34</b>	<b>14 277</b>

Catatan/Note: ...

Sumber/Source: Dinas Tenaga Kerja Kabupaten Labuhanbatu/  
Manpower Service of Labuhanbatu Regency

**Tabel** 3.2.14 **Jumlah Peserta Latihan Kerja Menurut Kejuruan di Kabupaten Labuhanbatu, 2016 - 2019**  
**Table** 3.2.14 **Number of Vocation Trainees by Vocation in Labuhanbatu Regency, 2016 - 2019**

Kejuruan/ Vocation	2016	2017	2018	2019
(1)	(2)	(3)	(4)	(5)
1 Otomotif/ Automotive	-	-	-	-
2 Teknik Mekanik/ Mechanical Technic	-	-	-	-
3 Listrik/ Electricity	-	-	-	-
4 Bangunan/ Construction	-	-	-	-
5 Aneka Kejuruan/ Various Vocation	144	256	192	256
6 Pertanian/ Agriculture	-	-	-	-
7 Tata Niaga/ Commerce	-	-	-	-
8 Perhotelan/ Hotel	-	-	-	-
9 Lainnya/ Others	-	-	-	-
<b>Jumlah/Total</b>	<b>144</b>	<b>256</b>	<b>192</b>	<b>256</b>

Catatan/Note: ...

Sumber/Source: Dinas Tenaga Kerja Kabupaten Labuhanbatu/  
 Manpower Service of Labuhanbatu Regency

# 04

## SOSIAL SOCIAL

Jumlah Dokter  
di Labuhanbatu  
**2019**

Dokter Umum


**137**

Dokter Spesialis

**72**

Dokter Gigi

**26**



## Sekolah

**241** SD Negeri

**32** SMP Negeri

**16** SMA Negeri

**33** SMK Negeri

## Jumlah Rumah Ibadah



Mesjid

**529**



Mushola

**246**



Gereja  
Protestan

**228**



Gereja  
Katolik

**36**



Wihara

**12**



**PENJELASAN TEKNIS**

1. Jalur Pendidikan di Indonesia terdiri atas
  - 1) pendidikan formal,
  - 2) pendidikan nonformal, dan
  - 3) pendidikan informal
 yang ketiganya dapat saling melengkapi dan memperkaya (Undang-Undang No. 20 Tahun 2013 tentang Sistem Pendidikan Nasional).
  
2. Jenjang Pendidikan Formal terdiri atas pendidikan dasar, pendidikan menengah, dan pendidikan tinggi. Jenis pendidikan yang diajarkan mencakup pendidikan umum, kejuruan, akademik, profesi, vokasi, keagamaan, dan khusus
  - a. Pendidikan Dasar berbentuk Sekolah Dasar (SD) dan Madrasah Ibtidaiyah (MI) atau bentuk lain yang sederajat serta Sekolah Menengah Pertama (SMP) dan Madrasah Tsanawiyah (MTs), atau bentuk lain yang sederajat.
  - b. Pendidikan Menengah berbentuk Sekolah Menengah Atas (SMA), Madrasah Aliyah (MA), Sekolah Menengah Kejuruan (SMK), dan Madrasah Aliyah Kejuruan (MAK), atau bentuk lain yang sederajat.
  - c. Pendidikan Tinggi merupakan jenjang pendidikan setelah pendidikan menengah yang mencakup program pendidikan

**TECHNICAL NOTES**

1. *The Education System in Indonesia consists of 1) a formal education, 2) non-formal education, and 3) informal education, where all those three can be complementary and enriching (Law No. 20 Year 2013 about The National Education System).*
  
2. *The Formal Education Level consists of primary education, secondary education, and high education. The kind of education that taught consists of general education, vocational, academic, professional, religious, and specific education.*
  - a. *The Primary Education consists of Elementary School and Islamic Elementary School or other equivalent forms and Junior High School and MTs, or other equivalent forms.*
  - b. *The Secondary Education consists of the Senior High School, Islamic Senior High School, Vocational School, and Vocational Madrasah Aliyah, or other equivalent forms.*
  - c. *The High Education consists of the education level after the secondary education that consists of diplomas, bachelor, master, specialist, and doctoral degrees that are held by the college. The colleges can be academy, polytechnic, high school, institute, or university.*



diploma, sarjana, magister, spesialis, dan doktor yang diselenggarakan oleh perguruan tinggi. Perguruan tinggi dapat berbentuk akademi, politeknik, sekolah tinggi, institut, atau universitas.

3. Untuk mengukur kemiskinan, BPS menggunakan konsep kemampuan memenuhi kebutuhan dasar (basic needs approach). Dengan pendekatan ini, kemiskinan dipandang sebagai ketidakmampuan dari sisi ekonomi untuk memenuhi kebutuhan dasar makanan dan bukan makanan yang diukur dari sisi pengeluaran. Metode yang digunakan adalah menghitung Garis Kemiskinan (GK), yang terdiri dari dua komponen yaitu Garis Kemiskinan Makanan (GKM) dan Garis Kemiskinan Non-Makanan (GKNM). Penghitungan Garis Kemiskinan dilakukan secara terpisah untuk daerah perkotaan dan perdesaan.
4. Penduduk miskin adalah penduduk yang memiliki rata-rata pengeluaran per kapita per bulan di bawah Garis Kemiskinan.
5. Garis Kemiskinan Makanan (GKM) merupakan nilai pengeluaran kebutuhan minimum makanan yang disetarakan dengan 2.100 kkalori per kapita per hari. Garis Kemiskinan Non-Makanan
3. *To measure poverty, BPS-Statistics Indonesia has used the concept of basic needs approach. Therefore, poverty is viewed as economic inability to fulfill food and non-food basic needs which are measured by consumption/expenditure. The method used is calculating poverty line, which consists of two components that are Food Poverty Line (FPL) and Non-Food Poverty Line (NFPL). The poverty line was calculated separately for urban and rural areas.*
4. *A person whose expenditure per capita per month is below the poverty line is considered to be poor.*
5. *The Food Poverty Line refers to the daily minimum requirement of 2,100 kcal per capita per day. The Non-Food Poverty Line refers to the minimum requirement for household necessities for*

(GKNM) adalah kebutuhan minimum untuk perumahan, sandang, pendidikan, kesehatan, dan kebutuhan dasar lainnya.

6. Ukuran Kemiskinan
- Head Count Index (HCI-P0) adalah persentase penduduk miskin yang berada di bawah Garis Kemiskinan (GK).
  - Indeks Kedalaman Kemiskinan (Poverty Gap Index-P1) merupakan ukuran rata-rata kesenjangan pengeluaran masing-masing penduduk miskin terhadap garis kemiskinan. Semakin tinggi nilai indeks, semakin jauh rata-rata pengeluaran penduduk dari garis kemiskinan.
  - Indeks Keparahan Kemiskinan (Poverty Severity Index-P2) memberikan gambaran mengenai penyebaran pengeluaran di antara penduduk miskin. Semakin tinggi nilai indeks, semakin tinggi ketimpangan pengeluaran di antara penduduk miskin.
7. Foster-Greer-Thorbecke (1984) merumuskan suatu ukuran yang digunakan untuk mengukur tingkat kemiskinan sebagai berikut: dimana:  $a=0, 1, 2$   $z$ =Garis kemiskinan  $\bar{y}$ =Rata-rata pengeluaran perkapita sebulan
- clothing, education, health, and other basic individual needs.*
6. *Poverty Measures*
- Head Count Index (HCI-P0) simply measures the percentage of the population that is counted as poor, often denoted by P0.*
  - Poverty Gap Index-P1 measures the extent to which individuals fall below the poverty line (the poverty gaps) as a proportion of the poverty line. Higher value of the index shows that the gap between average expenditure of the poor and the poverty line is wider.*
  - Poverty Severity Index-P2 describes inequality among the poor. This is simply a weighted sum of poverty gaps (as a proportion of the poverty line), where the weights are the proportionate poverty gaps themselves. Hence, by squaring the poverty gap index, the measure implicitly puts more weight on observations that fall well below the poverty line. Higher value of the index shows that inequality among the poor is higher.*
7. *Foster-Greer-Thorbecke (1984) developed poverty measures that may be written as: where:  $a=0, 1, 2$   $z$ =the poverty line  $y_i$ =Average expenditure per capita per month of the poor ( $i=1,2,\dots,q$ ),  $y_i < z$   $q$ =the number of poor  $n$ =the total population*

penduduk yang berada di bawah garis kemiskinan ( $i=1,2,\dots,q$ ),  $< z$   $q$ =Banyaknya penduduk yang berada di bawah garis kemiskinan  $n$ =Jumlah penduduk  
 Jika  $a=0$ , diperoleh Head Count Index (P0), jika  $a=1$  diperoleh indeks kedalaman kemiskinan (Poverty Gap Index-P1) dan jika  $a=2$  disebut indeks keparahan kemiskinan (Poverty Severity Index-P2).

*if  $a=0$  is obtained Head Count Index (P0), if  $a=1$  is obtained Poverty Gap Index-P1, and if  $a=2$  is obtained Poverty Severity Index-P2.*

8. Indeks Pembangunan Manusia (IPM) menjelaskan bagaimana penduduk dapat mengakses hasil pembangunan dalam memperoleh pendapatan, kesehatan, pendidikan dan sebagainya. IPM diperkenalkan oleh UNDP pada tahun 1990 dan dipublikasikan secara berkala dalam laporan tahunan Human Development Report (HDR). IPM dibentuk oleh 3 (tiga) dimensi dasar: Umur panjang dan hidup sehat; pengetahuan; dan standar hidup layak.

8. *The Human Development Index (HDI) explains how people can access development results in obtaining income, health, education and so forth. HDI was introduced by United Nations Development Programme (UNDP) in 1990 and published periodically in the annual report of the Human Development Report. HDI was formed by three basic dimensions: a long and healthy life; knowledge; and a decent standard of living.*

**ULASAN****DESCRIPTION**

Tahun 2019, jumlah Sekolah Dasar (SD) Negeri yang ada di Kabupaten Labuhanbatu sebanyak 241 unit, dengan 2.756 orang guru dan 51.402 murid. Sekolah Menengah Pertama (SMP) Negeri ada sebanyak 32 unit, dengan 714 orang guru dan 13.305 murid. Sekolah Menengah Atas (SMA) Negeri yang ada sebanyak 16 unit, dengan 540 orang guru dan 9.340 murid. Sekolah Menengah Kejuruan (SMK) Negeri yang ada sebanyak 33 unit, dengan 563 guru dan 9.897 murid.

Di Kabupaten Labuhanbatu, terdapat 7 Rumah Sakit, 15 Puskesmas, 540 Posyandu, dan 54 klinik yang tersebar di 9 kecamatan. Tenaga medis yang tersedia yaitu dokter umum sebanyak 137 orang, dokter gigi 26 orang, dan dokter spesialis 72 orang. Sementara bidan sebanyak 978 orang dan perawat sebanyak 762 orang.

Jumlah Pasangan Usia Subur (PUS) pada tahun 2019 yang tercatat ada 89.708 pasangan. Jumlah akseptor KB aktif pada tahun 2019 sebanyak 71.413 pasangan. Sedangkan alat kontrasepsi yang digunakan di antaranya adalah Pil 24.270 pengguna, Suntik 21.130 pengguna, Implant 14.437 pengguna, IUD 4.317 pengguna, dan kondom 4.360 pengguna.

Jumlah sarana ibadah di Kabupaten Labuhanbatu cukup memadai. Jumlah Mesjid ada 529 buah, Musholla 246

*In the year of 2019, there were 241 Public Primary Schools with 2.756 teachers and 51.402 students. There were 32 Public Junior High Schools with 714 teachers and 13.305 students. There were 16 Public Senior High Schools with 540 teachers and 9.340 students. There were also 33 Public Vocational High School with 563 teachers and 9.897 students.*

*There were 7 hospitals, 15 Public Health Centers, 540 Posyandu, and 54 clinics in Labuhanbatu Regency that spreads over 9 Subdistricts. There were 137 doctors, 26 dentists and 72 specialist. There were also 978 midwives and 762 nurses.*

*Number of fertile couples in Labuhanbatu Regency in 2019 were 89.708 couples. Number of active family planning acceptors were 71.413 couples. Pill was the most favorable contraceptive alternative, used by 24.270 users, then injection used by 21.130 users, implant used by 14.437 users, IUD used by 4.317 users, and condom used by 4.360 users.*

*The comparison between number of religious facilities and population in 2019 was sufficient enough. There*

buah, Gereja Protestan 228 buah, Gereja Katolik 36 buah, dan 12 Vihara.

*were 529 Mosques, 246 Small Mosques, 228 Christian Churches, 36 Catholic Churches, and 12 Viharas.*

<https://labuhanbatukab.bps.go.id>

#### 4.1 PENDIDIKAN EDUCATION

**Tabel 4.1.1** Jumlah Sekolah, Guru, dan Murid Taman Kanak-Kanak (TK) di Bawah Kementerian Pendidikan dan Kebudayaan Menurut Kecamatan di Kabupaten Labuhanbatu, 2018/2019 dan 2019/2020  
*Number of Schools, Teachers, and Pupils in Kindergarten Under The Ministry of Education and Culture by Subdistrict in Labuhanbatu Regency, 2018/2019 dan 2019/2020*

Kecamatan Subdistrict	Sekolah/Schools					
	Negeri/Public		Swasta/Private		Jumlah/Total	
	2018/2019	2019/2020	2018/2019	2019/2020	2018/2019	2019/2020
(1)	(2)	(3)	(4)	(5)	(6)	(7)
Bilah Hulu	...	1	...	6	36	7
Pangkatan	...	2	...	4	25	6
Bilah Barat	...	1	...	1	26	2
Bilah Hilir	...	-	...	3	32	3
Panai Hulu	...	1	...	2	24	3
Panai Tengah	...	-	...	4	29	4
Panai Hilir	...	-	...	2	28	2
Rantau Selatan	...	1	...	7	27	8
Rantau Utara	...	1	...	19	53	20
<b>Labuhanbatu</b>	...	<b>7</b>	...	<b>48</b>	<b>280</b>	<b>55</b>

Lanjutan Tabel/*Continued Table 4.1.1*

Kecamatan Subdistrict	Guru <sup>1</sup> /Teachers <sup>1</sup>					
	Negeri/Public		Swasta/Private		Jumlah/Total	
	2018/2019	2019/2020	2018/2019	2019/2020	2018/2019	2019/2020
(1)	(8)	(9)	(10)	(11)	(12)	(13)
Bilah Hulu	...	2	...	8	58	10
Pangkalan	...	5	...	8	57	13
Bilah Barat	...	4	...	8	58	12
Bilah Hilir	...	-	...	5	65	5
Panai Hulu	...	3	...	2	62	5
Panai Tengah	...	-	...	10	69	10
Panai Hilir	...	-	...	4	59	4
Rantau Selatan	...	7	...	13	53	20
Rantau Utara	...	6	...	59	133	65
<b>Labuhanbatu</b>	<b>...</b>	<b>27</b>	<b>...</b>	<b>117</b>	<b>614</b>	<b>144</b>

Lanjutan Tabel/*Continued Table 4.1.1*

Kecamatan Subdistrict	Murid/Students					
	Negeri/Public		Swasta/Private		Jumlah/Total	
	2018/2019	2019/2020	2018/2019	2019/2020	2018/2019	2019/2020
(1)	(14)	(15)	(16)	(17)	(18)	(19)
Bilah Hulu	...	23	...	205	635	228
Pangkatan	...	81	...	237	550	318
Bilah Barat	...	46	...	109	559	155
Bilah Hilir	...	-	...	121	959	121
Panai Hulu	...	80	...	102	794	182
Panai Tengah	...	-	...	252	1 011	252
Panai Hilir	...	-	...	30	941	30
Rantau Selatan	...	82	...	156	435	238
Rantau Utara	...	51	...	862	623	913
<b>Labuhanbatu</b>	...	<b>363</b>	...	<b>2 074</b>	<b>6 507</b>	<b>2 437</b>

Catatan/Note: <sup>1</sup> Jumlah guru termasuk kepala sekolah dan guru/The total of teachers including headmaster and teacher  
 Sumber/Source: Dinas Pendidikan Kabupaten Labuhanbatu/Education Office of Labuhanbatu Regency



**Tabel**  
**Table** 4.1.2

**Jumlah Sekolah, Guru, dan Murid Raudatul Athfal (RA) di Bawah Kementerian Agama Menurut Kecamatan di Kabupaten Labuhanbatu, 2018/2019 dan 2019/2020**  
**Number of Schools, Teachers, and Pupils in Raudatul Athfal (RA) Under The Ministry of Religious Affairs by Subdistrict in Labuhanbatu Regency, 2018/2019 dan 2019/2020**

Kecamatan Subdistrict	Sekolah/Schools		Guru/Teachers		Murid/Pupils	
	2018/2019	2019/2020	2018/2019	2019/2020	2018/2019	2019/2020
(1)	(2)	(3)	(4)	(5)	(6)	(7)
Bilah Hulu	...	17	...	55	...	663
Pangkalan	...	6	...	12	...	169
Bilah Barat	...	10	...	14	...	234
Bilah Hilir	...	12	...	30	...	529
Panai Hulu	...	7	...	22	...	403
Panai Tengah	...	4	...	8	...	148
Panai Hilir	...	8	...	24	...	151
Rantau Selatan	...	18	...	71	...	831
Rantau Utara	...	24	...	110	...	1 330
<b>Labuhanbatu</b>	...	<b>106</b>	...	<b>346</b>	...	<b>4 458</b>

Catatan/Note: ...

Sumber/Source: Kementerian Agama, Data Semester Ganjil/Ministry of Religious Affairs, Odd Semester Data

**Tabel**  
**Table** 4.1.3

**Jumlah Sekolah, Guru, dan Murid Sekolah Dasar (SD)  
di Bawah Kementerian Pendidikan dan Kebudayaan  
Menurut Kecamatan di Kabupaten Labuhanbatu,  
2018/2019 dan 2019/2020**  
*Number of Schools, Teachers, and Pupils in Primary Schools  
Under The Ministry of Education and Culture by Subdistrict  
in Labuhanbatu Regency, 2018/2019 dan 2019/2020*

Kecamatan Subdistrict	Sekolah/Schools					
	Negeri/Public		Swasta/Private		Jumlah/Total	
	2018/2019	2019/2020	2018/2019	2019/2020	2018/2019	2019/2020
(1)	(2)	(3)	(4)	(5)	(6)	(7)
Bilah Hulu	45	45	3	3	48	48
Pangkalan	26	26	2	2	28	28
Bilah Barat	29	29	4	4	33	33
Bilah Hilir	29	29	1	1	30	30
Panai Hulu	22	22	-	-	22	22
Panai Tengah	23	23	12	12	35	35
Panai Hilir	24	23	7	7	31	30
Rantau Selatan	19	19	3	4	22	23
Rantau Utara	25	25	10	10	35	35
<b>Labuhanbatu</b>	<b>242</b>	<b>241</b>	<b>42</b>	<b>43</b>	<b>284</b>	<b>284</b>

Lanjutan Tabel/Continued Table 4.1.3

Kecamatan Subdistrict	Guru <sup>1</sup> /Teachers <sup>1</sup>					
	Negeri/Public		Swasta/Private		Jumlah/Total	
	2018/2019	2019/2020	2018/2019	2019/2020	2018/2019	2019/2020
(1)	(8)	(9)	(10)	(11)	(12)	(13)
Bilah Hulu	424	438	16	21	440	459
Pangkalan	253	260	15	19	268	279
Bilah Barat	308	321	19	18	327	339
Bilah Hilir	321	330	16	18	337	348
Panai Hulu	218	252	-	-	218	252
Panai Tengah	208	238	62	68	270	306
Panai Hilir	206	231	26	26	232	257
Rantau Selatan	265	275	40	55	305	330
Rantau Utara	416	411	112	127	528	538
<b>Labuhanbatu</b>	<b>2 619</b>	<b>2 756</b>	<b>306</b>	<b>352</b>	<b>2 925</b>	<b>3 108</b>

Lanjutan Tabel/*Continued Table* 4.1.3

Kecamatan Subdistrict	Murid/Students					
	Negeri/Public		Swasta/Private		Jumlah/Total	
	2018/2019	2019/2020	2018/2019	2019/2020	2018/2019	2019/2020
(1)	(14)	(15)	(16)	(17)	(18)	(19)
Bilah Hulu	7 328	7 182	282	347	7 610	7 529
Pangkalan	4 374	4 338	293	289	4 667	4 627
Bilah Barat	5 781	5 642	344	314	6 125	5 956
Bilah Hilir	6 712	6 737	472	497	7 184	7 234
Panai Hulu	4 314	4 187	-	-	4 314	4 187
Panai Tengah	3 993	4 029	1 556	1 519	5 549	5 548
Panai Hilir	5 096	5 189	351	296	5 447	5 485
Rantau Selatan	5 346	5 455	673	829	6 019	6 284
Rantau Utara	8 889	8 643	2 154	2 408	11 043	11 051
<b>Labuhanbatu</b>	<b>51 833</b>	<b>51 402</b>	<b>6 125</b>	<b>6 499</b>	<b>57 958</b>	<b>57 901</b>

Catatan/Note: <sup>1</sup> Jumlah guru termasuk kepala sekolah dan guru/The total of teachers including headmaster and teacher

Sumber/Source: Kementerian Pendidikan dan Kebudayaan, Data Semester Ganjil/Ministry of Educations and Culture, Odd Semester Data

**Tabel**  
**Table** 4.1.4

**Jumlah Sekolah, Guru, dan Murid Madrasah Ibtidaiyah (MI) di Bawah Kementerian Agama Menurut Kecamatan Menurut Kecamatan di Kabupaten Labuhanbatu, 2018/2019 dan 2019/2020**  
**Number of Schools, Teachers, and Pupils in Madrasah Ibtidaiyah (MI) Under The Ministry of Religious Affairs by Subdistrict in Labuhanbatu Regency, 2018/2019 dan 2019/2020**

Kecamatan Subdistrict	Sekolah/Schools		Guru/Teachers		Murid/Pupils	
	2018/2019	2019/2020	2018/2019	2019/2020	2018/2019	2019/2020
(1)	(2)	(3)	(4)	(5)	(6)	(7)
Bilah Hulu	4	...	36	...	762	...
Pangkalan	-	...	-	...	-	...
Bilah Barat	3	...	19	...	209	...
Bilah Hilir	4	...	58	...	648	...
Pantai Hulu	5	...	36	...	668	...
Pantai Tengah	6	...	33	...	507	...
Pantai Hilir	9	...	90	...	1 157	...
Rantau Selatan	5	...	90	...	1 283	...
Rantau Utara	4	...	65	...	1 099	...
<b>Labuhanbatu</b>	<b>40</b>	<b>43</b>	<b>427</b>	<b>404</b>	<b>6 333</b>	<b>6 381</b>

Catatan/Note: ...

Sumber/Source: Kementerian Agama, Data Semester Ganjil/Ministry of Religious Affairs, Odd Semester Data

**Tabel**  
**Table** 4.1.5

**Jumlah Sekolah, Guru, dan Murid Sekolah Menengah Pertama (SMP) di Bawah Kementerian Pendidikan dan Kebudayaan Menurut Kecamatan di Kabupaten Labuhanbatu, 2018/2019 dan 2019/2020**  
*Number of Schools, Teachers, and Pupils in Junior High Schools Under The Ministry of Education and Culture by Subdistrict in Labuhanbatu Regency, 2018/2019 dan 2019/2020*

Kecamatan Subdistrict	Sekolah/Schools					
	Negeri/Public		Swasta/Private		Jumlah/Total	
	2018/2019	2019/2020	2018/2019	2019/2020	2018/2019	2019/2020
(1)	(2)	(3)	(4)	(5)	(6)	(7)
Bilah Hulu	4	4	3	3	7	7
Pangkatan	2	2	2	2	4	4
Bilah Barat	5	5	2	2	7	7
Bilah Hilir	4	4	2	2	6	6
Panai Hulu	4	4	3	3	7	7
Panai Tengah	3	3	4	4	7	7
Panai Hilir	4	5	4	4	8	9
Rantau Selatan	2	2	4	4	6	6
Rantau Utara	3	3	11	12	14	15
<b>Labuhanbatu</b>	<b>31</b>	<b>32</b>	<b>35</b>	<b>36</b>	<b>66</b>	<b>68</b>

Lanjutan Tabel/*Continued Table 4.1.5*

Kecamatan Subdistrict	Guru <sup>1</sup> /Teachers <sup>1</sup>					
	Negeri/Public		Swasta/Private		Jumlah/Total	
	2018/2019	2019/2020	2018/2019	2019/2020	2018/2019	2019/2020
(1)	(8)	(9)	(10)	(11)	(12)	(13)
Bilah Hulu	85	96	16	21	101	117
Pangkatan	45	51	10	12	55	63
Bilah Barat	81	87	12	12	93	99
Bilah Hilir	85	94	11	14	96	108
Panai Hulu	50	58	20	27	70	85
Panai Tengah	39	43	22	28	61	71
Panai Hilir	33	51	24	25	57	76
Rantau Selatan	87	99	28	30	115	129
Rantau Utara	120	135	102	119	222	254
<b>Labuhanbatu</b>	<b>625</b>	<b>714</b>	<b>245</b>	<b>288</b>	<b>870</b>	<b>1 002</b>

Lanjutan Tabel/*Continued Table 4.1.5*

Kecamatan Subdistrict	Murid/Students					
	Negeri/Public		Swasta/Private		Jumlah/Total	
	2018/2019	2019/2020	2018/2019	2019/2020	2018/2019	2019/2020
(1)	(14)	(15)	(16)	(17)	(18)	(19)
Bilah Hulu	1 930	1 821	238	377	2 168	2 198
Pangkatan	968	924	251	264	1 219	1 188
Bilah Barat	1 265	1 296	134	196	1 399	1 492
Bilah Hilir	1 917	1 890	159	162	2 076	2 052
Panai Hulu	1 257	1 285	324	257	1 581	1 542
Panai Tengah	884	883	333	399	1 217	1 282
Panai Hilir	990	974	393	396	1 383	1 370
Rantau Selatan	1 867	1 766	344	440	2 211	2 206
Rantau Utara	2 723	2 466	1 517	1 755	4 240	4 221
<b>Labuhanbatu</b>	<b>13 801</b>	<b>13 305</b>	<b>3 693</b>	<b>4 246</b>	<b>17 494</b>	<b>17 551</b>

Catatan/Note: <sup>1</sup> Jumlah guru termasuk kepala sekolah dan guru/*The total of teachers including headmaster and teacher*

Sumber/Source: Kementerian Pendidikan dan Kebudayaan, Data Semester Ganjil/*Ministry of Educations and Culture, Odd Semester Data*



**Tabel**  
**Table 4.1.6**

**Jumlah Sekolah, Guru, dan Murid Madrasah Tsanawiyah (MTs) di Bawah Kementerian Agama Menurut Kecamatan di Kabupaten Labuhanbatu, 2018/2019 dan 2019/2020**  
**Number of Schools, Teachers, and Pupils in Madrasah Tsanawiyah (MTs) Under The Ministry of Religious Affairs by Subdistrict in Labuhanbatu Regency, 2018/2019 dan 2019/2020**

Kecamatan Subdistrict	Sekolah/Schools		Guru/Teachers		Murid/Pupils	
	2018/2019	2019/2020	2018/2019	2019/2020	2018/2019	2019/2020
(1)	(2)	(3)	(4)	(5)	(6)	(7)
Bilah Hulu	11	...	192	...	2 389	...
Pangkatan	5	...	50	...	262	...
Bilah Barat	5	...	131	...	1 290	...
Bilah Hilir	7	...	94	...	1 345	...
Panai Hulu	4	...	54	...	957	...
Panai Tengah	5	...	85	...	818	...
Panai Hilir	9	...	126	...	1 336	...
Rantau Selatan	7	...	124	...	2 654	...
Rantau Utara	10	...	180	...	2 590	...
<b>Labuhanbatu</b>	<b>63</b>	<b>65</b>	<b>1 036</b>	<b>845</b>	<b>11 503</b>	<b>11 193</b>

Catatan/Note: ...

Sumber/Source: Kementerian Agama, Data Semester Ganjil/Ministry of Religious Affairs, Odd Semester Data

**Tabel**  
**Table** 4.1.7

**Jumlah Sekolah, Guru, dan Murid Sekolah Menengah Atas (SMA) di Bawah Kementerian Pendidikan dan Kebudayaan Menurut Kecamatan di Kabupaten Labuhanbatu, 2018/2019 dan 2019/2020**  
*Number of Schools, Teachers, and Pupils in Senior High Schools Under The Ministry of Education and Culture by Subdistrict in Labuhanbatu Regency, 2018/2019 dan 2019/2020*

Kecamatan Subdistrict	Sekolah/Schools					
	Negeri/Public		Swasta/Private		Jumlah/Total	
	2018/2019	2019/2020	2018/2019	2019/2020	2018/2019	2019/2020
(1)	(2)	(3)	(4)	(5)	(6)	(7)
Bilah Hulu	2	2	1	1	3	3
Pangkalan	2	2	-	-	2	2
Bilah Barat	1	1	1	1	2	2
Bilah Hilir	1	2	1	1	2	3
Panai Hulu	1	1	2	2	3	3
Panai Tengah	1	1	1	1	2	2
Panai Hilir	2	2	1	2	3	4
Rantau Selatan	2	2	2	2	4	4
Rantau Utara	3	3	6	8	9	11
<b>Labuhanbatu</b>	<b>15</b>	<b>16</b>	<b>15</b>	<b>18</b>	<b>30</b>	<b>34</b>

Lanjutan Tabel/*Continued Table 4.1.7*

Kecamatan Subdistrict	Guru <sup>1</sup> /Teachers <sup>1</sup>					
	Negeri/Public		Swasta/Private		Jumlah/Total	
	2018/2019	2019/2020	2018/2019	2019/2020	2018/2019	2019/2020
(1)	(8)	(9)	(10)	(11)	(12)	(13)
Bilah Hulu	59	63	17	17	76	80
Pangkatan	50	52	...	-	50	52
Bilah Barat	28	30	8	15	36	45
Bilah Hilir	45	57	18	24	63	81
Panai Hulu	30	34	13	20	43	54
Panai Tengah	31	31	8	9	39	40
Panai Hilir	40	45	6	13	46	58
Rantau Selatan	93	93	6	5	99	98
Rantau Utara	143	135	69	90	212	225
<b>Labuhanbatu</b>	<b>519</b>	<b>540</b>	<b>145</b>	<b>193</b>	<b>664</b>	<b>733</b>

Lanjutan Tabel/*Continued Table 4.1.7*

Kecamatan Subdistrict	Murid/Students					
	Negeri/Public		Swasta/Private		Jumlah/Total	
	2018/2019	2019/2020	2018/2019	2019/2020	2018/2019	2019/2020
(1)	(14)	(15)	(16)	(17)	(18)	(19)
Bilah Hulu	1 246	1 135	189	230	1 435	1 365
Pangkatan	819	760	...	-	819	760
Bilah Barat	422	321	86	202	508	523
Bilah Hilir	926	960	384	335	1 310	1 295
Panai Hulu	623	625	575	472	1 198	1 097
Panai Tengah	676	634	42	49	718	683
Panai Hilir	728	676	41	88	769	764
Rantau Selatan	1 803	1 707	42	27	1 845	1 734
Rantau Utara	2 544	2 522	1 634	1 778	4 178	4 300
<b>Labuhanbatu</b>	<b>9 787</b>	<b>9 340</b>	<b>2 993</b>	<b>3 181</b>	<b>12 780</b>	<b>12 521</b>

Catatan/Note: <sup>1</sup> Jumlah guru termasuk kepala sekolah dan guru/*The total of teachers including headmaster and teacher*

Sumber/Source: Kementerian Pendidikan dan Kebudayaan, Data Semester Ganjil/*Ministry of Educations and Culture, Odd Semester Data*

**Tabel**  
**Table 4.1.8**

**Jumlah Sekolah, Guru, dan Murid Sekolah Menengah Kejuruan (SMK) di Bawah Kementerian Pendidikan dan Kebudayaan Menurut Kecamatan di Kabupaten Labuhanbatu, 2018/2019 dan 2019/2020**  
***Number of Schools, Teachers, and Pupils in Vocational High Schools Under The Ministry of Education and Culture by Subdistrict in Labuhanbatu Regency, 2018/2019 dan 2019/2020***

Kecamatan Subdistrict	Sekolah/Schools		Guru/Teachers		Murid/Pupils	
	2018/2019	2019/2020	2018/2019	2019/2020	2018/2019	2019/2020
(1)	(2)	(3)	(4)	(5)	(6)	(7)
Bilah Hulu	6	6	50	58	1 191	1 506
Pangkatan	1	1	41	40	573	602
Bilah Barat	2	2	23	32	178	290
Bilah Hilir	2	2	30	33	779	858
Panai Hulu	3	3	20	24	468	561
Panai Tengah	-	1	-	14	-	125
Panai Hilir	1	1	23	24	339	421
Rantau Selatan	6	7	94	118	2 052	2 371
Rantau Utara	10	10	204	220	3 131	3 163
<b>Labuhanbatu</b>	<b>31</b>	<b>33</b>	<b>485</b>	<b>563</b>	<b>8 711</b>	<b>9 897</b>

Catatan/Note: ...

Sumber/Source: Kementerian Agama, Data Semester Ganjil/Ministry of Religious Affairs, Odd Semester Data

**Tabel**  
**Table** 4.1.9

**Jumlah Sekolah, Guru, dan Murid Madrasah Aliyah (MA)  
di Bawah Kementerian Agama Menurut Kecamatan di  
Kabupaten Labuhanbatu, 2018/2019 dan 2019/2020**  
*Number of Schools, Teachers, and Pupils in Madrasah Aliyah  
(MA) Under the Ministry of Religious Affairs by Subdistrict in  
Labuhanbatu Regency, 2018/2019 dan 2019/2020*

Kecamatan Subdistrict	Sekolah/Schools		Guru/Teachers		Murid/Pupils	
	2018/2019	2019/2020	2018/2019	2019/2020	2018/2019	2019/2020
(1)	(2)	(3)	(4)	(5)	(6)	(7)
Bilah Hulu	7	...	124	...	731	...
Pangkatan	1	...	15	...	2	...
Bilah Barat	2	...	31	...	149	...
Bilah Hilir	3	...	50	...	286	...
Panai Hulu	2	...	23	...	131	...
Panai Tengah	2	...	22	...	164	...
Panai Hilir	5	...	53	...	497	...
Rantau Selatan	3	...	44	...	334	...
Rantau Utara	2	...	71	...	1041	...
<b>Labuhanbatu</b>	<b>27</b>	<b>29</b>	<b>433</b>	<b>339</b>	<b>925</b>	<b>3 090</b>

Catatan/Note: ...

Sumber/Source: Kementerian Agama, Data Semester Ganjil/Ministry of Religious Affairs, Odd Semester Data

**Tabel**  
**Table** 4.1.10

**Jumlah Desa<sup>1</sup>/Kelurahan yang Memiliki Fasilitas Sekolah Menurut Kecamatan dan Tingkat Pendidikan di Kabupaten Labuhanbatu, 2014– 2019**  
**Number of Villages<sup>1</sup>/Kelurahan Having Educational Facilities by Subdistrict and Educational Level in Labuhanbatu Regency, 2014– 2019**

Kecamatan Subdistrict	SD Primary School		
	2014	2018	2019
(1)	(2)	(3)	(4)
Bilah Hulu	...	23	23
Pangkalan	...	7	7
Bilah Barat	...	10	10
Bilah Hilir	...	13	12
Pantai Hulu	...	7	7
Pantai Tengah	...	10	10
Pantai Hilir	...	8	8
Rantau Selatan	...	9	9
Rantau Utara	...	9	8
<b>Labuhanbatu</b>	<b>...</b>	<b>96</b>	<b>94</b>

Lanjutan Tabel/*Continued Table* 4.1.10

Kecamatan Subdistrict	SMP Junior High School		
	2014	2018	2019
(1)	(5)	(6)	(7)
Bilah Hulu	...	10	11
Pangkalan	...	4	4
Bilah Barat	...	8	8
Bilah Hilir	...	5	6
Pantai Hulu	...	7	6
Pantai Tengah	...	7	7
Pantai Hilir	...	6	6
Rantau Selatan	...	5	5
Rantau Utara	...	9	10
<b>Labuhanbatu</b>	...	<b>61</b>	<b>63</b>



Lanjutan Tabel/Continued Table 4.1.10

Kecamatan Subdistrict	SMA Senior High School		
	2014	2018	2019
(1)	(8)	(9)	(10)
Bilah Hulu	...	9	9
Pangkatan	...	2	2
Bilah Barat	...	3	3
Bilah Hilir	...	2	4
Panai Hulu	...	4	4
Panai Tengah	...	3	3
Panai Hilir	...	3	4
Rantau Selatan	...	3	3
Rantau Utara	...	7	6
<b>Labuhanbatu</b>	<b>...</b>	<b>36</b>	<b>38</b>

Lanjutan Tabel/*Continued Table* 4.1.10

Kecamatan Subdistrict	SMK Vocational School		
	2014	2018	2019
(1)	(11)	(12)	(13)
Bilah Hulu	...	4	3
Pangkalan	...	1	1
Bilah Barat	...	1	1
Bilah Hilir	...	1	2
Pantai Hulu	...	3	3
Pantai Tengah	...	0	–
Pantai Hilir	...	1	1
Rantau Selatan	...	4	5
Rantau Utara	...	6	6
<b>Labuhanbatu</b>	...	<b>21</b>	<b>22</b>

Lanjutan Tabel/*Continued Table* 4.1.10

Kecamatan Subdistrict	Perguruan Tinggi University		
	2014	2018	2019
(1)	(14)	(15)	(16)
Bilah Hulu	...	...	–
Pangkatan	...	...	–
Bilah Barat	...	...	–
Bilah Hilir	...	...	–
Panai Hulu	...	...	1
Panai Tengah	...	...	–
Panai Hilir	...	...	–
Rantau Selatan	...	...	2
Rantau Utara	...	...	1
<b>Labuhanbatu</b>	<b>...</b>	<b>...</b>	<b>4</b>

Catatan/Note: <sup>1</sup> Desa pada tabel ini termasuk Unit Permukiman Transmigrasi (UPT) yang masih dibina oleh kementerian terkait dan nagari di Provinsi Sumatera Barat/Villages in this table include Transmigration Settlement Unit which is still fostered by the relevant ministries and the nagari in the Province of Sumatera Barat

Sumber/Source: BPS, Pendataan Potensi Desa (Podes)/ BPS-Statistics Indonesia, Village Potential Data Collection

**Tabel**  
**Table** 4.1.11

**Angka Partisipasi Murni (APM) dan Angka Partisipasi Kasar (APK) Menurut Jenjang Pendidikan di Kabupaten Labuhanbatu, 2018 dan 2019**  
**Net Participation Rates and Gross Participation Rates by Educational Level in Labuhanbatu Regency, 2018 and 2019**

Jenjang Pendidikan <i>Educational Level</i>	Angka Partisipasi Murni (APM) <i>Net Participation Rates</i>		Angka Partisipasi Kasar (APK) <i>Gross Participation Rates</i>	
	2018	2019	2018	2019
(1)	(2)	(3)	(4)	(5)
SD/MI <i>Elementary School</i>	99,06	99,37	109,51	108,19
SMP/MTs <i>Junior High School</i>	85,50	86,94	90,83	94,56
SMA/SMK/MA <i>Senior High School</i>	67,24	68,22	94,39	94,72
Diploma/Sarjana <i>Diploma/Bachelor</i>	11,24	10,82	11,89	12,69

Catatan/Note: ...

Sumber/Source: BPS, Survei Sosial Ekonomi Nasional (Susenas)/BPS-Statistics Indonesia, National Socioeconomic Survey

**Tabel**  
**Table** 4.1.12

**Persentase Penduduk Berumur 15 Tahun ke Atas yang Melek Huruf Menurut Kelompok Umur i Kabupaten Labuhanbatu, 2018 dan 2019**  
*Percentage of Literate People Aged 15 Years and Over by Age Group in Labuhanbatu Regency, 2018 and 2019*

Kelompok Umur Age Group	2018	2019
(1)	(2)	(3)
15–19	...	...
20–24	...	...
25–29	...	...
30–34	...	...
35–39	...	...
40–44	...	...
45–49	...	...
50+	...	...
<b>Jumlah/Total</b>	<b>99,56</b>	<b>99,78</b>
<b>15–24</b>	...	...
<b>15–44</b>	...	...
<b>15+</b>	...	...
<b>45+</b>	...	...

Catatan/Note: ...

Sumber/Source: BPS, Survei Sosial Ekonomi Nasional (Susenas)/BPS-Statistics Indonesia, National Socioeconomic Survey

## 4.2 KESEHATAN HEALTH

**Tabel**  
**Table** 4.2.1 **Jumlah Desa<sup>1</sup>/Kelurahan Yang Memiliki Sarana Kesehatan Menurut Kecamatan di Kabupaten Labuhanbatu, 2014–2019**  
**Number of Villages<sup>1</sup>/Kelurahan Having Health Facilities by Subdistrict in Labuhanbatu Regency, 2014–2019**

Kecamatan Subdistrict	Rumah Sakit Hospital		
	2014	2018	2019
(1)	(2)	(3)	(4)
Bilah Hulu	...	1	1
Pangkatan	...	-	-
Bilah Barat	...	-	-
Bilah Hilir	...	-	-
Panai Hulu	...	1	1
Panai Tengah	...	-	-
Panai Hilir	...	-	-
Rantau Selatan	...	3	2
Rantau Utara	...	4	4
<b>Labuhanbatu</b>	<b>...</b>	<b>9</b>	<b>8</b>

Lanjutan Tabel/*Continued Table* 4.2.1

Kecamatan Subdistrict	Rumah Sakit Bersalin Maternity Hospital		
	2014	2018	2019
(1)	(5)	(6)	(7)
Bilah Hulu	...	-	-
Pangkatan	...	-	-
Bilah Barat	...	-	-
Bilah Hilir	...	-	1
Panai Hulu	...	1	1
Panai Tengah	...	-	1
Panai Hilir	...	-	-
Rantau Selatan	...	2	-
Rantau Utara	...	2	1
<b>Labuhanbatu</b>	...	<b>5</b>	<b>4</b>

Lanjutan Tabel/*Continued Table* 4.2.1

Kecamatan Subdistrict	Poliklinik Polyclinic		
	2014	2018	2019
(1)	(8)	(9)	(10)
Bilah Hulu	...	2	4
Pangkatan	...	2	3
Bilah Barat	...	2	3
Bilah Hilir	...	7	9
Panai Hulu	...	2	1
Panai Tengah	...	-	1
Panai Hilir	...	1	-
Rantau Selatan	...	3	6
Rantau Utara	...	2	1
<b>Labuhanbatu</b>	<b>...</b>	<b>21</b>	<b>28</b>



Lanjutan Tabel/*Continued Table 4.2.1*

Kecamatan Subdistrict	Puskesmas Public Health Center		
	2014	2018	2019
(1)	(11)	(12)	(13)
Bilah Hulu	...	3	3
Pangkatan	...	2	1
Bilah Barat	...	3	2
Bilah Hilir	...	4	2
Panai Hulu	...	1	1
Panai Tengah	...	1	1
Panai Hilir	...	2	2
Rantau Selatan	...	2	1
Rantau Utara	...	4	3
<b>Labuhanbatu</b>	...	<b>22</b>	<b>16</b>

Lanjutan Tabel/*Continued Table 4.2.1*

Kecamatan <i>Subdistrict</i>	Puskesmas Pembantu <i>Subsidiary of Public Health Center</i>		
	2014	2018	2019
(1)	(14)	(15)	(16)
Bilah Hulu	...	7	5
Pangkatan	...	6	5
Bilah Barat	...	4	6
Bilah Hilir	...	4	5
Panai Hulu	...	4	4
Panai Tengah	...	5	5
Panai Hilir	...	4	4
Rantau Selatan	...	5	4
Rantau Utara	...	2	5
<b>Labuhanbatu</b>	...	<b>41</b>	<b>43</b>

Lanjutan Tabel/Continued Table 4.2.1

Kecamatan Subdistrict	Apotek Pharmacy		
	2014	2018	2019
(1)	(17)	(18)	(19)
Bilah Hulu	...	5	3
Pangkatan	...	3	2
Bilah Barat	...	1	1
Bilah Hilir	...	1	2
Panai Hulu	...	4	1
Panai Tengah	...	-	-
Panai Hilir	...	1	-
Rantau Selatan	...	4	3
Rantau Utara	...	8	9
<b>Labuhanbatu</b>	<b>...</b>	<b>27</b>	<b>21</b>

Catatan/Note: <sup>1</sup> Desa pada tabel ini termasuk Unit Permukiman Transmigrasi (UPT) yang masih dibina oleh kementerian terkait dan nagari di Provinsi Sumatera Barat/Villages in this table include Transmigration Settlement Unit which is still fostered by the relevant ministries and the nagari in the Province of Sumatera Barat

Sumber/Source: BPS, Pendataan Potensi Desa (Podes)/BPS-Statistics Indonesia, Village Potential Data Collecting

**Tabel**  
**Table** 4.2.2

**Jumlah Tenaga Kesehatan Menurut Kecamatan di  
Kabupaten Labuhanbatu, 2019**  
*Number of Medical Personnel by Subdistrict in Labuhanbatu  
Regency, 2019*

Kecamatan Subdistrict	Dokter Doctor	Perawat Nurse	Bidan Midwife	Farmasi Pharma- ceutical	Ahli Gizi Nutritionist
(1)	(2)	(3)	(4)	(5)	(6)
Bilah Hulu	18	35	109	5	2
Pangkatan	3	14	37	1	2
Bilah Barat	11	27	92	1	2
Bilah Hilir	6	34	110	1	3
Panai Hulu	4	12	43	1	1
Panai Tengah	9	54	76	1	1
Panai Hilir	7	45	52	1	3
Rantau Selatan	99	414	228	34	21
Rantau Utara	78	127	231	6	8
<b>Labuhanbatu</b>	<b>235</b>	<b>762</b>	<b>978</b>	<b>50</b>	<b>43</b>

Catatan/Note: ...

Sumber/Source: Kementerian Kesehatan, <http://sisdmk.bppsdmk.kemkes.go.id> Ministry of Health, <http://sisdmk.bppsdmk.kemkes.go.id>

**Tabel**  
**Table** 4.2.3

**Persentase Penduduk yang Mempunyai Keluhan Kesehatan Selama Sebulan Terakhir Menurut Kecamatan di Kabupaten Labuhanbatu, 2015–2019**  
*Percentage of People Who Had Health Complaint During a Month Prior to The Survey by Subdistrict in Labuhanbatu Regency, 2015–2019*

Kecamatan Subdistrict	2015	2016	2017	2018	2019
(1)	(3)	(4)	(5)	(6)	(7)
Bilah Hulu	...	...	...	...	...
Pangkatan	...	...	...	...	...
Bilah Barat	...	...	...	...	...
Bilah Hilir	...	...	...	...	...
Panai Hulu	...	...	...	...	...
Panai Tengah	...	...	...	...	...
Panai Hilir	...	...	...	...	...
Rantau Selatan	...	...	...	...	...
Rantau Utara	...	...	...	...	...
<b>Labuhanbatu</b>	<b>8,71</b>	<b>8,78</b>	<b>9,29</b>	<b>7,97</b>	<b>13,82</b>

Catatan/Note: ...

Sumber/Source: BPS, Survei Sosial Ekonomi Nasional (Susenas)/BPS-Statistics Indonesia, National Socioeconomic Survey

**Tabel**  
**Table** 4.2.4

**Jumlah Rumah Sakit Umum, Rumah Sakit Khusus, Rumah Sakit/Rumah Bersalin, Puskesmas, Klinik/Balai Kesehatan, Posyandu, dan Polindes Menurut Kecamatan di Kabupaten Labuhanbatu, 2018 dan 2019**  
*Number of General Hospital, Special Hospital, Maternity Hospital and Public Health Center, Medical Clinic, Integrated Service Post, Village maternity Cottage by Subdistrict in Labuhanbatu Regency, 2018 and 2019*

Kecamatan Subdistrict	Rumah Sakit Umum General Hospital		Rumah Sakit Khusus Special Hospital	
	2018	2019	2018	2019
(1)	(2)	(3)	(4)	(5)
Bilah Hulu	-	-	-	-
Pangkatan	-	-	-	-
Bilah Barat	-	-	-	-
Bilah Hilir	-	-	-	-
Panai Hulu	-	-	-	-
Panai Tengah	-	-	-	-
Panai Hilir	-	-	-	-
Rantau Selatan	2	2	-	-
Rantau Utara	5	5	-	-
<b>Labuhanbatu</b>	<b>7</b>	<b>7</b>	<b>-</b>	<b>-</b>

Lanjutan Tabel/*Continued Table 4.2.4*

Kecamatan Subdistrict	Rumah Sakit Bersalin/ Rumah Bersalin Maternity Hospital		Puskesmas Public Health Center	
	2018	2019	2018	2019
(1)	(6)	(7)	(8)	(9)
Bilah Hulu	-	-	3	3
Pangkatan	-	-	1	1
Bilah Barat	-	-	2	2
Bilah Hilir	-	-	2	2
Panai Hulu	-	-	1	1
Panai Tengah	-	-	1	1
Panai Hilir	-	-	2	2
Rantau Selatan	-	-	1	1
Rantau Utara	-	-	2	2
<b>Labuhanbatu</b>	-	-	<b>15</b>	<b>15</b>

Lanjutan Tabel/*Continued Table 4.2.4*

Kecamatan Subdistrict	Klinik/Balai Kesehatan Medical Clinic		Posyandu Integrated Service Post		Polindes Village Maternity Cottage	
	2018	2019	2018	2019	2018	2019
(1)	(10)	(11)	(12)	(13)	(14)	(15)
Bilah Hulu	4	5	...	72	-	-
Pangkalan	3	4	...	47	-	-
Bilah Barat	2	2	...	50	2	2
Bilah Hilir	9	11	...	74	-	-
Pantai Hulu	4	4	...	47	-	-
Pantai Tengah	3	3	...	67	-	-
Pantai Hilir	-	-	...	48	-	-
Rantau Selatan	11	10	...	47	-	-
Rantau Utara	14	15	...	88	-	-
<b>Labuhanbatu</b>	<b>50</b>	<b>54</b>	<b>490</b>	<b>540</b>	<b>2</b>	<b>2</b>

Catatan/Note: ...

Sumber/Source: Kementerian Kesehatan, Profil Kesehatan Indonesia/Ministry of Health, Health Profile of Indonesia



**Tabel**  
**Table 4.2.5****Jumlah Kasus Penyakit Menurut Kecamatan dan Jenis Penyakit di Kabupaten Labuhanbatu, 2019**  
**Number of Disease Cases by Subdistrict and Type of Disease in Labuhanbatu Regency, 2019**

Kecamatan Subdistrict	Malaria (Suspek) Malaria (Suspect)	TB Paru Tuberculosis	Pneumonia <sup>1</sup> Pneumonia <sup>1</sup>	Kusta Leprosy
(1)	(2)	(3)	(4)	(5)
Bilah Hulu	-	91	4	4
Pangkatan	-	49	-	1
Bilah Barat	-	45	-	1
Bilah Hilir	25	87	-	-
Panai Hulu	34	33	-	2
Panai Tengah	15	388	-	3
Panai Hilir	128	33	-	1
Rantau Selatan	-	630	-	-
Rantau Utara	-	177	-	3
<b>Labuhanbatu</b>	<b>202</b>	<b>1 533</b>	<b>4</b>	<b>15</b>

Lanjutan Tabel/*Continued Table* 4.2.5

Kecamatan Subdistrict	Tetanus Neonatorum	Campak Measles	Diare <sup>2</sup> Diarrhoea <sup>2</sup>	DBD Dengue Hemorrhagic Fever
(1)	(6)	(7)	(8)	(9)
Bilah Hulu	-	-	885	26
Pangkatan	-	-	201	10
Bilah Barat	-	-	466	7
Bilah Hilir	-	-	285	14
Panai Hulu	-	-	246	3
Panai Tengah	-	-	2	1
Panai Hilir	-	-	605	3
Rantau Selatan	-	-	654	11
Rantau Utara	-	-	959	34
<b>Labuhanbatu</b>	-	-	<b>4 303</b>	<b>109</b>

Lanjutan Tabel/Continued Table 4.2.5

Kecamatan Subdistrict	AIDS		IMS STD
	Kasus Baru <sup>3</sup> New Cases <sup>3</sup>	Kasus Kumulatif Cumulative Cases	
(1)	(10)	(11)	(12)
Bilah Hulu	-	3	-
Pangkatan	-	2	-
Bilah Barat	-	1	-
Bilah Hilir	-	2	1
Panai Hulu	-	-	-
Panai Tengah	-	1	-
Panai Hilir	-	-	-
Rantau Selatan	1	9	-
Rantau Utara	-	9	-
<b>Labuhanbatu</b>	<b>1</b>	<b>27</b>	<b>1</b>

Catatan/Note: <sup>1</sup> Pneumonia pada balita/Pneumonia in children under five years old

<sup>2</sup> Jumlah Kejadian luar biasa/Number of extraordinary event

<sup>3</sup> Sampai dengan Januari 2017/Up to January 2017

<sup>4</sup> Data kasus AIDS pada publikasi tahun bersangkutan dapat berbeda dengan dengan publikasi tahun sebelumnya dikarenakan terdapat penambahan kasus yang belum dilaporkan/The case data of AIDS in the newest publication may be different from the previous years publication due to the addition of unreported cases

Sumber/Source: Dinas Kesehatan Kabupaten Labuhanbatu/  
Health Service of Labuhanbatu Regency

**Tabel**  
**Table** 4.2.6

**Jumlah Dokter Spesialis, Dokter Umum, dan Dokter Gigi Menurut Sarana Pelayanan Kesehatan di Kabupaten Labuhanbatu, 2019**  
**Number of Medical Specialist, General Practitioners, and Dentists by Health Facilities in Labuhanbatu Regency, 2019**

Sarana Pelayanan Kesehatan <i>Health Facilities</i>	Dokter Spesialis <i>Medical Specialist</i>	Dokter Umum <i>General Practitioners</i>	Dokter Gigi <i>Dentists</i>
(1)	(2)	(3)	(4)
Puskesmas/ <i>Public Health Center</i>	-	78	15
Rumah Sakit/ <i>Hospital</i>	72	56	11
Dinas Kesehatan/ <i>Health Service</i>	-	3	-
<b>Labuhanbatu</b>	<b>72</b>	<b>137</b>	<b>26</b>

Catatan/*Note*: ...

Sumber/*Source*: Dinas Kesehatan Kabupaten Labuhanbatu/  
*Health Service of Labuhanbatu Regency*

**Tabel**  
**Table** 4.2.7**Persentase Perempuan Pernah kawin Berumur 15-49 Tahun yang Melahirkan Anak Lahir Hidup (ALH) Menurut Kecamatan dan Penolong Proses Kelahiran di Kabupaten Labuhanbatu, 2019*****Percentage of Women Ever Married Aged 15-49 Years Who Gave Birth Alived Children by Subdistrict and Birth Process Helper in Labuhanbatu Regency, 2019***

<b>Kecamatan Subdistrict</b>	<b>Tenaga Kesehatan Medical Labor</b>	<b>Non Tenaga Kesehatan Non-Medical Labor</b>	<b>Jumlah Total</b>	<b>Persentase Tenaga Kesehatan Percentage of Medical Labor</b>
(1)	(2)	(3)	(4)	(5)
Bilah Hulu	1 238	284	1 522	81,3
Pangkatan	755	42	797	94,7
Bilah Barat	904	67	971	93,1
Bilah Hilir	1 177	59	1 236	95,2
Panai Hulu	901	47	948	95,0
Panai Tengah	853	111	964	88,5
Panai Hilir	731	149	880	83,1
Rantau Selatan	1 759	123	1 882	93,5
Rantau Utara	2 189	141	2 330	93,9
<b>Labuhanbatu</b>	<b>10 507</b>	<b>1 023</b>	<b>11 530</b>	<b>91,1</b>

Catatan/Note: ...

Sumber/Source: Dinas Kesehatan Kabupaten Labuhanbatu/  
Health Service of Labuhanbatu Regency

**Tabel**  
**Table** 4.2.8

**Jumlah Ibu Hamil, Melakukan Kunjungan K1, Melakukan Kunjungan K4, Kurang Energi Kronis (KEK), dan Mendapat Tablet Zat Besi (Fe) di Kabupaten Labuhanbatu, 2016–2019**  
***Number of Pregnant Women, Conducting K1 Visits, Conducting K4 Visits, Chronic Energy Lack, and Getting Iron Tablets (Fe) in Labuhanbatu Regency, 2016–2019***

<b>Tahun</b> <b>Year</b>	<b>Jumlah Ibu Hamil</b> <b>Number of Pregnant Women</b>	<b>Melakukan Kunjungan K1</b> <b>Conducting K1 Visits</b>	<b>Melakukan Kunjungan K4</b> <b>Conducting K4 Visits</b>	<b>Kurang Energi Kronis (KEK)</b> <b>Chronic Energy Lack</b>	<b>Mendapat Zat Besi (Fe)</b> <b>Getting Iron Tablets (Fe)</b>
(1)	(2)	(3)	(4)	(5)	(6)
2016	12 250	11 007	9 970	431	8 417
2017	12 199	11 176	10 301	302	8 501
2018	12 143	11 919	11 037	697	10 625
2019	12 086	11 839	10 870	641	10 715

Catatan/Note: ...

Sumber/Source: Dinas Kesehatan Kabupaten Labuhanbatu/  
Health Service of Labuhanbatu Regency

**Tabel**  
**Table 4.2.9**

**Jumlah Bayi Lahir, Bayi Berat Badan Lahir Rendah (BBLR), dan Bergizi Kurang Menurut Kecamatan di Kabupaten Labuhanbatu, 2019**  
**Number of Births, Babies with Low Birth Weights (LBW), and Malnutrition by Subdistrict in Labuhanbatu Regency, 2019**

Kecamatan Subdistrict	Bayi Lahir Births	Berat Bayi Lahir Rendah (BBLR) Low Birth Weights (LBW)	Gizi Kurang Malnutrition
(1)	(2)	(3)	(4)
Bilah Hulu	1 294	7	130
Pangkatan	747	-	78
Bilah Barat	912	6	59
Bilah Hilir	1 170	2	70
Panai Hulu	898	9	94
Panai Tengah	868	3	75
Panai Hilir	771	2	125
Rantau Selatan	1 741	-	42
Rantau Utara	2 205	1	87
<b>Labuhanbatu</b>	<b>10 606</b>	<b>30</b>	<b>760</b>

Catatan/Note: ...

Sumber/Source: Dinas Kesehatan Kabupaten Labuhanbatu/  
Health Service of Labuhanbatu Regency

**Tabel**  
**Table** 4.2.10

**Jumlah Remaja Usia 15-24 Tahun yang Mendapat Penyuluhan Tentang Kesehatan Reproduksi (Kespro), HIV/AIDS, dan Keluarga Berencana (KB) Menurut Kecamatan (kali) di Kabupaten Labuhanbatu, 2019**  
***Number of Adolescents Aged 15-24 Years Who Received Counseling on Reproductive Health, HIV/AIDS, and Family Planning by Subdistrict (times) in Labuhanbatu Regency, 2019***

Kecamatan Subdistrict	Penyuluhan Kespro Reproductive Health Counseling	Penyuluhan HIV/ AIDS HIV/AIDS Counseling	Penyuluhan KB Family Planning Counseling
(1)	(2)	(3)	(4)
Bilah Hulu	...	-	...
Pangkalan	...	-	...
Bilah Barat	...	-	...
Bilah Hilir	...	-	...
Panai Hulu	...	-	...
Panai Tengah	...	-	...
Panai Hilir	...	-	...
Rantau Selatan	...	200	...
Rantau Utara	...	-	...
<b>Labuhanbatu</b>	...	<b>200</b>	...

Catatan/Note: ...

Sumber/Source: Dinas Kesehatan Kabupaten Labuhanbatu/  
Health Service of Labuhanbatu Regency



**Tabel**  
**Table** 4.2.11

**Jumlah Penduduk yang Memanfaatkan Sarana Pelayanan Kesehatan Daerah Menurut Kecamatan (kunjungan) di Kabupaten Labuhanbatu, 2019**  
**Number of People Who Visited Public Health Facilities by Subdistrict (times) in Labuhanbatu Regency, 2019**

Kecamatan Subdistrict	Puskesmas/ Public Health Center		
	Rawat Jalan Outpatient	Rawat Inap Inpatient	Jumlah Total
(1)	(2)	(3)	(4)
Bilah Hulu	13 945	-	13 945
Pangkatan	5 341	-	5 341
Bilah Barat	4 017	-	4 017
Bilah Hilir	9 996	675	10 671
Panai Hulu	4 029	109	4 138
Panai Tengah	4 162	98	4 260
Panai Hilir	9 404	99	9 503
Rantau Selatan	19 470	-	19 470
Rantau Utara	27 500	-	27 500
<b>Labuhanbatu</b>	<b>97 864</b>	<b>981</b>	<b>98 845</b>

Lanjutan Tabel/*Continued Table* 4.2.11

Kecamatan <i>Subdistrict</i>	Rumah Sakit Umum Daerah / <i>Public Hospital</i>		
	Rawat Jalan <i>Outpatient</i>	Rawat Inap <i>Inpatient</i>	Jumlah <i>Total</i>
(1)	(5)	(6)	(7)
Bilah Hulu	-	-	-
Pangkatan	-	-	-
Bilah Barat	-	-	-
Bilah Hilir	-	-	-
Panai Hulu	-	-	-
Panai Tengah	-	-	-
Panai Hilir	-	-	-
Rantau Selatan	109 420	17 918	127 338
Rantau Utara	22 734	2 115	24 849
<b>Labuhanbatu</b>	<b>132 154</b>	<b>20 033</b>	<b>152 187</b>

Catatan/*Note*: ...Sumber/*Source*: Dinas Kesehatan Kabupaten Labuhanbatu/  
*Health Service of Labuhanbatu Regency*

**Tabel**  
**Table** 4.2.12

**Jumlah Bayi yang Mendapat Imunisasi Menurut Kecamatan dan Jenis Imunisasi di Kabupaten Labuhanbatu, 2019**  
**Number of Infants Who had Immunization by Subdistrict and Type of Immunization in Labuhanbatu Regency, 2019**

Kecamatan Subdistrict	BCG	Hepatitis	DPT/HB		
			1	2	3
(1)	(2)	(3)	(4)	(5)	(6)
Bilah Hulu	1 428	1 326	1 421	1 414	1 403
Pangkatan	743	746	757	738	723
Bilah Barat	913	918	910	904	900
Bilah Hilir	1 243	1 138	1 257	1 240	1 240
Panai Hulu	870	906	858	819	795
Panai Tengah	914	853	933	892	931
Panai Hilir	733	733	758	731	732
Rantau Selatan	1 766	1 766	1 766	1 764	1 762
Rantau Utara	2 123	2 044	2 120	2 076	1 971
<b>Labuhanbatu</b>	<b>10 733</b>	<b>10 430</b>	<b>10 780</b>	<b>10 578</b>	<b>10 457</b>

Lanjutan Tabel/*Continued Table* 4.2.12

Kecamatan <i>Subdistrict</i>	Campak	Polio			
		1	2	3	4
(1)	(7)	(8)	(9)	(10)	(11)
Bilah Hulu	1 397	1 427	1 421	1 419	1 406
Pangkatan	759	784	730	751	738
Bilah Barat	893	904	899	895	892
Bilah Hilir	1 249	1 226	1 223	1 212	1 235
Panai Hulu	771	870	845	822	795
Panai Tengah	894	932	905	896	937
Panai Hilir	753	751	742	733	730
Rantau Selatan	1 756	1 612	1 768	1 765	1 762
Rantau Utara	2 045	2 085	2 055	2 012	1 972
<b>Labuhanbatu</b>	<b>10 517</b>	<b>10 591</b>	<b>10 588</b>	<b>10 505</b>	<b>10 467</b>

Catatan/*Note*: ...Sumber/*Source*: Dinas Kesehatan Kabupaten Labuhanbatu/  
*Health Service of Labuhanbatu Regency*

**Tabel**  
**Table** 4.2.13

**Jumlah Klinik Keluarga Berencana (KKB) dan Pos Pelayanan Keluarga Berencana Desa (PPKBD) Menurut Kecamatan di Kabupaten Labuhanbatu, 2019**  
**Number of Family Planning Clinics (KKB) and Village Family Planning Service Posts (PPKBD) by Subdistrict in Labuhanbatu Regency, 2019**

Kecamatan Subdistrict	KKB Family Planning Clinics	PPKBD Village Family Planning Service Posts
(1)	(2)	(3)
Bilah Hulu	5	-
Pangkatan	2	-
Bilah Barat	2	-
Bilah Hilir	3	-
Panai Hulu	1	-
Panai Tengah	1	-
Panai Hilir	2	-
Rantau Selatan	2	-
Rantau Utara	6	-
<b>Labuhanbatu</b>	<b>24</b>	<b>-</b>

Catatan/Note: ...

Sumber/Source: Dinas Pengendalian Penduduk & Keluarga Berencana Kabupaten Labuhanbatu/  
Population Control and Family Planning Services of Labuhanbatu Regency

**Tabel**  
**Table** 4.2.14

**Jumlah Pasangan Usia Subur dan Peserta KB Aktif Menurut Kecamatan di Kabupaten Labuhanbatu, 2019**  
**Number of Fertile Age Couples and Active Family Planning Participants by Subdistrict in Labuhanbatu Regency, 2019**

Kecamatan Subdistrict	Jumlah PUS Number of Fertile Age Couples	Peserta KB Aktif/Active Family Planning Participant							
		IUD	MOW	MOP	Kondom	Implant	Suntikan	Pil	Jumlah
(1)	(2)	(3)	(4)	(5)	(6)	(7)	(8)	(9)	(10)
Bilah Hulu	12 782	667	251	60	643	2 979	3 837	2 766	11 203
Pangkatan	7 217	322	168	6	261	1 569	1 562	1 271	5 159
Bilah Barat	7 558	988	335	15	518	1 118	1 468	1 447	5 889
Bilah Hilir	13 515	437	268	3	47	2 363	3 215	3 972	10 305
Panai Hulu	8 423	375	171	-	502	1 377	649	4 231	7 305
Panai Tengah	6 642	108	-	-	628	506	1 820	1 765	4 827
Panai Hilir	6 245	216	128	-	593	268	1 737	1 518	4 460
Rantau Selatan	11 972	451	419	80	738	1 943	3 098	3 280	10 009
Rantau Utara	15 354	753	717	278	430	2 314	3 744	4 020	12 256
<b>Labuhanbatu</b>	<b>89 708</b>	<b>4 317</b>	<b>2 457</b>	<b>442</b>	<b>4 360</b>	<b>14 437</b>	<b>21 130</b>	<b>24 270</b>	<b>71 413</b>

Catatan/Note: ...

Sumber/Source: Dinas Pengendalian Penduduk & Keluarga Berencana Kabupaten Labuhanbatu/  
Population Control and Family Planning Services of Labuhanbatu Regency

### 4.3 AGAMA RELIGION

**Tabel** 4.3.1 **Jumlah Penduduk Menurut Kecamatan dan Agama yang Dianut di Kabupaten Labuhanbatu, 2019<sup>1</sup>**  
**Table** 4.3.1 **Population by Subdistrict and Religion in Labuhanbatu Regency, 2019<sup>1</sup>**

Kecamatan Subdistrict	Islam	Protestan Protestant	Katolik Catholic	Hindu	Budha Buddha	Lainnya Others
(1)	(2)	(3)	(4)	(5)	(6)	(7)
Bilah Hulu	54 296	8 073	2 043	639	170	46
Pangkatan	24 218	8 097	1 692	61	7	102
Bilah Barat	39 726	1 270	574	33	13	4
Bilah Hilir	39 974	10 622	2 171	32	16	138
Panai Hulu	38 719	1 378	467	69	4	0
Panai Tengah	34 403	5 663	1 079	186	0	4
Panai Hilir	30 686	4 187	1 086	1 709	57	0
Rantau Selatan	72 787	6 745	524	443	56	24
Rantau Utara	79 898	11 806	1 638	6 373	130	40
<b>Labuhanbatu</b>	<b>414 707</b>	<b>57 841</b>	<b>11 274</b>	<b>9 545</b>	<b>453</b>	<b>358</b>

Catatan/Note: <sup>1</sup> Dihitung menggunakan persentase penduduk menurut agama per kecamatan Hasil SP2000 dan Hasil Proyeksi penduduk 2019/  
Calculated using data percentage of population by religion and subdistrict resulted from Population Census 2000 and population projection 2019

Sumber/Source: BPS Kabupaten Labuhanbatu /  
BPS - Statistics of Labuhanbatu Regency

**Tabel**  
**Table** 4.3.2

**Jumlah Tempat Peribadatan Menurut Kecamatan di  
Kabupaten Labuhanbatu, 2019**  
*Number of Places of Worship by Subdistrict in Labuhanbatu  
Regency, 2019*

Kecamatan Subdistrict	Masjid Mosque	Mushola Pray Room	Gereja Protestan Protestant Church	Gereja Katholik Catholic Church	Pura Temple	Vihara
(1)	(2)	(3)	(4)	(5)	(6)	(7)
Bilah Hulu	97	46	33	4	-	1
Pangkatan	46	47	23	8	-	-
Bilah Barat	83	22	4	3	-	-
Bilah Hilir	60	15	37	7	-	-
Panai Hulu	49	3	11	4	-	-
Panai Tengah	41	41	41	4	-	1
Panai Hilir	24	16	24	3	-	3
Rantau Selatan	57	23	24	1	-	2
Rantau Utara	72	33	31	2	-	5
<b>Labuhanbatu</b>	<b>529</b>	<b>246</b>	<b>228</b>	<b>36</b>	<b>-</b>	<b>12</b>

Catatan/Note: ...

Sumber/Source: Kantor Kementerian Agama Kabupaten Labuhanbatu/  
Ministry of Religious Representative Office of Labuhanbatu Regency



**Tabel**  
**Table** 4.3.3

**Jumlah Jemaah Haji yang Diberangkatkan<sup>1</sup> ke Tanah Suci Mekah Menurut Kecamatan di Kabupaten Labuhanbatu, 2017–2019**  
**Number of Hajj Pilgrims Departured<sup>1</sup> to the Holyland of Mecca by Subdistrict in Labuhanbatu Regency, 2017–2019**

Kecamatan Subdistrict	2017	2018	2019
(1)	(2)	(3)	(4)
Bilah Hulu	...	...	36
Pangkatan	...	...	43
Bilah Barat	...	...	55
Bilah Hilir	...	...	1
Panai Hulu	...	...	19
Panai Tengah	...	...	24
Panai Hilir	...	...	27
Rantau Selatan	...	...	132
Rantau Utara	...	...	102
<b>Labuhanbatu</b>	...	...	<b>439</b>

Catatan/Note: <sup>1</sup> Melalui Kementerian Agama/Managed by Ministry of Religious Affairs

Sumber/Source: Kementerian Agama RI, Direktorat Jenderal Penyelenggaraan Haji dan Umrah/Ministry of Religious Affairs, Directorate General of the Organization of Hajj and Umrah

**Tabel 4.3.4** **Nikah, Talak dan Cerai di Kabupaten di Labuhanbatu, 2017–2019**  
**Table** *Number of Marriages and Divorces in Labuhanbatu Regency, 2017–2019*

Kecamatan Subdistrict	Nikah <sup>1,2,3</sup> / Marriages <sup>1,2,3</sup>		
	2017	2018	2019
(1)	(2)	(3)	(4)
Bilah Hulu	415	431	437
Pangkalan	253	209	204
Bilah Barat	287	279	300
Bilah Hilir	378	383	356
Pantai Hulu	304	365	301
Pantai Tengah	276	293	255
Pantai Hilir	300	302	299
Rantau Selatan	461	530	495
Rantau Utara	564	602	598
<b>Labuhanbatu</b>	<b>3 238</b>	<b>3 394</b>	<b>3 245</b>

Lanjutan Tabel/Continued Table 4.3.4

Kecamatan Subdistrict	Taluk dan cerai <sup>2,4</sup> / Divorces <sup>2,4</sup>				
	2017	2018	2019		Jumlah Total
			Cerai Talak Divorce by Talak	Cerai Gugat Divorce by Petition	
(1)	(5)	(6)	(7)	(8)	(9)
Bilah Hulu	92	78	24	71	95
Pangkatan	52	33	6	34	40
Bilah Barat	48	47	7	26	33
Bilah Hilir	57	56	12	45	57
Panai Hulu	29	52	12	32	44
Panai Tengah	24	35	5	12	17
Panai Hilir	22	21	4	22	26
Rantau Selatan	134	122	28	120	148
Rantau Utara	138	146	46	134	180
<b>Labuhanbatu</b>	<b>596</b>	<b>590</b>	<b>144</b>	<b>496</b>	<b>640</b>

Catatan/Note: <sup>1</sup> Termasuk bedolan (nikah di luar KUA)/Including non formal registration

<sup>2</sup> Hanya untuk yang beragama Islam/Applies only for moslem

Sumber/Source: <sup>3</sup> Kementerian Agama RI, Dirjen Bimas Islam/Ministry of Religious Affairs, Directorate General of Islamic Community Guidance

<sup>4</sup> Mahkamah Agung, Dirjen Badan Peradilan Agama/The Supreme Court, Directorate General of Religious Justice Affairs

<sup>5</sup> Pengadilan Agama Rantauprapat

#### 4.4 KRIMINALITAS CRIME

**Tabel**  
**Table** 4.4.1

**Jumlah Kejahatan yang Dilaporkan, Risiko Penduduk Terjadi Tindak Pidana per 100.000 Penduduk, Persentase Penyelesaian Tindak Pidana, dan Selang Waktu Terjadinya Tindak Pidana Menurut Kepolisian Resort di Kabupaten Labuhanbatu, 2017–2019**  
*Crime Total, Crime Rate per 100,000 Population, Percentage of Crime Clearance, and Time Interval of Crime Occurance by Departmental (Resort) Police Office in Labuhanbatu Regency, 2017–2019*

Kecamatan Subdistrict	Jumlah Kejahatan yang Dilaporkan/Crime Total		
	2017	2018	2019
(1)	(2)	(3)	(4)
Bilah Hulu	224	158	143
Pangkatan	-	-	-
Bilah Barat	-	-	-
Bilah Hilir <sup>1</sup>	154	161	113
Panai Hulu	-	-	-
Panai Tengah <sup>2</sup>	113	85	99
Panai Hilir	33	88	56
Rantau Selatan	-	-	-
Rantau Utara <sup>3</sup>	1 943	1 368	938
<b>Labuhanbatu</b>	<b>2 467</b>	<b>1 860</b>	<b>1 349</b>

Lanjutan Tabel/*Continued Table 4.4.1*

Kecamatan Subdistrict	Risiko Penduduk Terjadi Tindak Pidana per 100.000 Penduduk <i>Crime Rate per 100,000 Population</i>		
	2017	2018	2019
(1)	(5)	(6)	(7)
Bilah Hulu	30,18	21,29	18,73
Pangkatan	-	-	-
Bilah Barat	-	-	-
Bilah Hilir <sup>1</sup>	15,00	15,69	11,03
Panai Hulu	-	-	-
Panai Tengah <sup>2</sup>	12,43	56,14	10,45
Panai Hilir	7,38	19,70	12,44
Rantau Selatan	-	-	-
Rantau Utara <sup>3</sup>	80,18	56,45	36,83
<b>Labuhanbatu</b>	...	...	...

Lanjutan Tabel/*Continued Table 4.4.1*

Kecamatan Subdistrict	Persentase Penyelesaian Tindak Pidana Percentage of Crime Clearance		
	2017	2018	2019
(1)	(8)	(9)	(10)
Bilah Hulu	58,03	61,39	74,12
Pangkatan	-	-	-
Bilah Barat	-	-	-
Bilah Hilir <sup>1</sup>	55,84	59,00	66,37
Panai Hulu	-	-	-
Panai Tengah <sup>2</sup>	49,55	61,17	44,44
Panai Hilir	51,51	36,36	82,14
Rantau Selatan	-	-	-
Rantau Utara <sup>3</sup>	60,98	61,03	61,19
<b>Labuhanbatu</b>	<b>59,74</b>	<b>59,73</b>	<b>62,63</b>

Lanjutan Tabel/Continued Table 4.4.1

Kecamatan Subdistrict	Selang Waktu Terjadinya Tindak Pidana <sup>1</sup> Time Interval of Crime Occurance <sup>1</sup>		
	2017 (11)	2018 (12)	2019 (13)
(1)	(11)	(12)	(13)
Bilah Hulu	39.06'25"	55.26'34"	61.15'28"
Pangkatan	-	-	-
Bilah Barat	-	-	-
Bilah Hilir <sup>1</sup>	56.52'58"	54.24'32"	77.31'19"
Panai Hulu	-	-	-
Panai Tengah <sup>2</sup>	77.31'19"	103.35'16"	88.29'02"
Panai Hilir	265.27'14"	99.32'42"	156.25'40"
Rantau Selatan	-	-	-
Rantau Utara <sup>3</sup>	4.30'28"	6.24'10"	9.20'20"
<b>Labuhanbatu</b>	...	...	...

Catatan/Note: <sup>1</sup> . = jam/hours; ' = menit/minutes; " = detik/second

<sup>1</sup> Gabungan wilayah kerja Bilah Hilir dan Pangkatan/ Including Bilah Hilir and Pangkatan

<sup>2</sup> Gabungan wilayah kerja Panai Tengah dan Panai Hulu/ Including Panai Tengah and Panai Hulu

<sup>3</sup> Gabungan wilayah kerja Rantau Utara, Rantau Selatan dan Bilah Barat/ Including Rantau Utara, Rantau Selatan and Bilah Barat

Sumber/Source: Kepolisian Resor Kabupaten Labuhanbatu/  
Resort Police Office of Labuhanbatu Regency

**Tabel**  
**Table** 4.4.2

**Jumlah Perkara yang Masuk dan Diselesaikan Setiap Bulan Menurut Jenis Perkara di Pengadilan Negeri Rantauprapat Kabupaten Labuhanbatu, 2019**  
**Number of Reported and Solved Cases Every Month by Type of Cases in District Court of Rantauprapat Labuhanbatu Regency, 2019**

Bulan Month	Perkara Pidana/Criminal Cases		Perkara Perdata/Civil Cases	
	Diterima Reported	Diselesaikan Solved	Diterima Reported	Diselesaikan Solved
(1)	(2)	(3)	(4)	(5)
Januari/January	88	101	23	23
Februari/February	123	135	19	19
Maret/March	145	141	11	10
April/April	103	133	17	18
Mei/May	155	173	11	22
Juni/June	39	67	22	14
Juli/July	98	103	22	33
Agustus/August	114	127	18	25
September/September	101	98	27	24
Oktober/October	141	131	27	28
November/November	110	115	16	17
Desember/December	183	139	15	15

Catatan/Note: ...

Sumber/Source: Pengadilan Negeri Rantauprapat/District Court of Rantauprapat



**Tabel**  
**Table 4.4.3****Jumlah Narapidana Setiap Bulan Menurut Jenis Kelamin  
di Lembaga Pemasyarakatan Rantauprapat Kabupaten  
Labuhanbatu, 2019**  
**Number of Inmates Every Month by Sex in Penitentiary of  
Rantauprapat Labuhanbatu Regency, 2019**

<b>Bulan Month</b>	<b>Laki-laki Male</b>	<b>Perempuan Female</b>	<b>Jumlah Total</b>
(1)	(2)	(3)	(4)
Januari/January	856	19	875
Februari/February	834	21	855
Maret/March	860	24	884
April/April	858	27	885
Mei/May	847	26	873
Juni/June	818	25	843
Juli/July	916	25	941
Agustus/August	849	16	865
September/September	827	15	842
Oktober/October	790	17	807
November/November	799	17	816
Desember/December	696	17	713

Catatan/Note: ...

Sumber/Source: Lembaga Pemasyarakatan Rantauprapat/Penitentiary of Rantauprapat

**Tabel**  
**Table** 4.4.4

**Jumlah Narapidana Menurut Jenis Kejahatan/  
Pelanggaran dan Jenis Kelamin di Lembaga  
Pemasyarakatan Rantauprapat Kabupaten Labuhanbatu,  
2019**  
*Number of Inmates by Type of Crime/ Delinquency and Sex  
in Penitentiary of Rantauprapat Labuhanbatu Regency,  
2019*

	<b>Kejahatan/Pelanggaran Crime/Delinquency</b>	<b>Laki-laki Male</b>	<b>Perempuan Female</b>	<b>Jumlah Total</b>
	(1)	(2)	(3)	(4)
1	Politik/ <i>Political Crime</i>	-	-	-
2	Kejahatan Terhadap Kepala Negara/ <i>Against Head of State</i>	-	-	-
3	Pelanggaran Ketertiban Umum/ <i>Crime to Public Order</i>	-	-	-
4	Pembakaran/ <i>Arson</i>	3	-	3
5	Penyuapan/ <i>Bribery</i>	-	-	-
6	Kejahatan Terkait Uang/ <i>Crime Related to Money</i>	1	-	1
7	Pemalsuan Surat atau Meterai/ <i>Letter or Seal Forgery</i>	-	-	-
8	Kesusilaan/ <i>Decency</i>	7	1	8
9	Perjudian/ <i>Gambling</i>	95	2	97
10	Penculikan/ <i>Kidnapping</i>	2	-	2
11	Pembunuhan/ <i>Murder</i>	19	-	19
12	Penganiayaan/ <i>Persecution</i>	49	2	51
13	Pencurian/ <i>Theft</i>	278	6	284
14	Perampokan/ <i>Robbery</i>	19	-	19
15	Pemerasan/ <i>Blackmail</i>	-	-	-
16	Penggelapan/ <i>Embezzlement</i>	38	2	40
17	Penipuan/ <i>Fraud</i>	12	4	16

Lanjutan Tabel/*Continued Table* 4.4.4

<b>Kejahatan/Pelanggaran Crime/Delinquency</b>	<b>Laki-laki Male</b>	<b>Perempuan Female</b>	<b>Jumlah Total</b>
(1)	(2)	(3)	(4)
18 Perusakan Barang/ <i>Vandalism</i>	-	-	-
19 Kejahatan Jabatan/ <i>Malfeasance</i>	-	-	-
20 Penadahan/ <i>Fencing</i>	21	1	22
21 Kejahatan Ekonomi/ <i>Economic Crime</i>	-	-	-
22 Subversi/ <i>Subversion</i>	-	-	-
23 Narkotika/ <i>Narcotics</i>	915	21	936
24 Korupsi/ <i>Corruption</i>	-	-	-
25 Penyelundupan/ <i>Smuggling</i>	-	-	-
26 Lainnya/ <i>Others</i>	130	1	131
<b>Jumlah/ Total</b>	<b>1589</b>	<b>40</b>	<b>1 629</b>

Catatan/*Note*: ...Sumber/*Source*: Lembaga Pemasarakatan Rantauprapat/*Penintentiary of Rantauprapat*

**Tabel**  
**Table** 4.4.5

**Jumlah Tahanan Menurut Jenis Kejahatan/Pelanggaran Yang Dituduhkan dan Jenis Kelamin di Lembaga Pemasyarakatan Rantauprapat Kabupaten Labuhanbatu, 2019**

***Number of Detainees by Type of Accused Crime/ Delinquency and Sex in Penitentiary of Rantauprapat Labuhanbatu Regency, 2019***

Kejahatan/Pelanggaran Yang Dituduhkan <i>Accused Crime/Delinquency</i>		Laki-laki <i>Male</i>	Perempuan <i>Female</i>	Jumlah <i>Total</i>
(1)	(2)	(3)	(4)	
1	Politik/ <i>Political Crime</i>	-	-	-
2	Kejahatan Terhadap Kepala Negara/ <i>Against Head of State</i>	-	-	-
3	Pelanggaran Ketertiban Umum/ <i>Crime to Public Order</i>	-	-	-
4	Pembakaran/ <i>Arson</i>	-	-	-
5	Penyuapan/ <i>Bribery</i>	-	-	-
6	Kejahatan Terkait Uang/ <i>Crime Related to Money</i>	-	-	-
7	Pemalsuan Surat atau Meterai/ <i>Letter or Seal Forgery</i>	-	-	-
8	Kesusilaan/ <i>Decency</i>	2	-	2
9	Perjudian/ <i>Gambling</i>	32	3	35
10	Penculikan/ <i>Kidnapping</i>	-	-	-
11	Pembunuhan/ <i>Murder</i>	1	-	1
12	Penganiayaan/ <i>Persecution</i>	20	-	20
13	Pencurian/ <i>Theft</i>	96	4	100
14	Perampokan/ <i>Robbery</i>	4	-	4
15	Pemerasan/ <i>Blackmail</i>	-	-	-
16	Penggelapan/ <i>Embezzlement</i>	9	1	10
17	Penipuan/ <i>Fraud</i>	-	1	1

Lanjutan Tabel/Continued Table 4.4.5

Kejahatan/Pelanggaran <i>Crime/Delinquency</i>	Laki-laki <i>Male</i>	Perempuan <i>Female</i>	Jumlah <i>Total</i>
(1)	(2)	(3)	(4)
18 Perusakan Barang/ <i>Vandalism</i>	-	-	-
19 Kejahatan Jabatan/ <i>Malfeasance</i>	-	-	-
20 Penadahan/ <i>Fencing</i>	9	1	10
21 Kejahatan Ekonomi/ <i>Economic Crime</i>	-	-	-
22 Subversi/ <i>Subversion</i>	-	-	-
23 Narkotika/ <i>Narcotics</i>	522	19	541
24 Korupsi/ <i>Corruption</i>	-	-	-
25 Penyelundupan/ <i>Smuggling</i>	-	-	-
26 Lainnya/ <i>Others</i>	25	1	26
<b>Jumlah/ Total</b>	<b>720</b>	<b>30</b>	<b>750</b>

Catatan/Note: ...

Sumber/Source: Lembaga Pemasarakatan Rantauaprat/*Penintentiary of Rantauaprat*

#### 4.5 KEMISKINAN POVERTY

**Tabel 4.5.1** **Garis Kemiskinan, Jumlah, dan Persentase Penduduk Miskin di Kabupaten Labuhanbatu, 2012–2019**  
*Poverty Line, Number, and Percentage of Poor People in Labuhanbatu Regency, 2012–2019*

Tahun Year	Garis Kemiskinan (rupiah/kapita/bulan) Poverty Line (rupiah/capita/month)	Jumlah Penduduk Miskin (ribu) Number of Poor People (thousand)	Persentase Penduduk Miskin Percentage of Poor People
(1)	(2)	(3)	(4)
2012	276 206	42,08	9,61
2013	285 004	38,14	8,53
2014	289 625	37,35	8,20
2015	298 650	41,63	8,99
2016	333 144	41,94	8,95
2017	352 622	42,35	8,89
2018	368 357	41,70	8,61
2019	389 402	41,52	8,44

Catatan/Note: ...

Sumber/Source: .BPS, Survei Sosial Ekonomi Nasional Maret/BPS-Statistics Indonesia, March National Socioeconomic Survey

**Tabel** 4.5.2 **Indeks Kedalaman Kemiskinan dan Indeks Keparahan Kemiskinan di Kabupaten Labuhanbatu, 2012–2019**  
**Poverty Gap Index and Poverty Severity Index in Labuhanbatu Regency, 2012–2019**

Tahun Year	Indeks Kedalaman Kemiskinan Poverty Gap Index	Indeks Keparahan Kemiskinan Poverty Severity Index
(1)	(2)	(3)
2012	1.15	0.23
2013	1.14	0.31
2014	1.40	0.38
2015	0.99	0.20
2016	0,91	0,17
2017	1,11	0,24
2018	1,01	0,20
2019	0,87	0,15

Catatan/Note: ...

Sumber/Source: BPS, Survei Sosial Ekonomi Nasional Maret/BPS-Statistics Indonesia, March National Socioeconomic Survey

#### 4.6 SOSIAL LAINNYA OTHER SOCIAL AFFAIRS

**Tabel 4.6.1** Jumlah Kejadian Bencana Alam Menurut Kecamatan di Kabupaten Labuhanbatu, 2019  
*Number of Natural Disaster Events by Subdistrict in Labuhanbatu Regency, 2019*

Kecamatan Subdistrict	Gempa Bumi Earthquake	Letusan Gunung Api Volcanic Eruption	Tsunami Tsunami	Tanah Longsor Landslide	Banjir Floods	Banjir Bandang Flash Floods
(1)	(2)	(3)	(4)	(5)	(6)	(7)
Bilah Hulu	-	-	-	-	-	-
Pangkatan	-	-	-	-	1	-
Bilah Barat	-	-	-	1	-	-
Bilah Hilir	-	-	-	-	-	-
Panai Hulu	-	-	-	-	-	-
Panai Tengah	-	-	-	-	1	-
Panai Hilir	-	-	-	-	-	-
Rantau Selatan	-	-	-	-	1	-
Rantau Utara	-	-	-	-	-	-
<b>Labuhanbatu</b>	-	-	-	<b>1</b>	<b>3</b>	-



Lanjutan Tabel/*Continued Table 4.6.1*

Kecamatan <i>Subdistrict</i>	Kekeringan <i>Drought</i>	Kebakaran Hutan dan Lahan <i>Forest and Land Fires</i>	Angin Puting Beliung <i>Tornado</i>	Gelombang Pasang <i>Tidal Wave</i>	Abrasi <i>Abrasion</i>
(1)	(8)	(9)	(10)	(11)	(12)
Bilah Hulu	-	1	1	-	-
Pangkatan	-	1	-	-	-
Bilah Barat	-	-	-	-	-
Bilah Hilir	-	-	-	-	-
Panai Hulu	-	-	-	-	-
Panai Tengah	-	2	-	-	-
Panai Hilir	-	2	-	-	-
Rantau Selatan	-	-	-	-	-
Rantau Utara	-	-	-	-	-
<b>Labuhanbatu</b>	-	<b>6</b>	<b>1</b>	-	-

Catatan/*Note*: ...Sumber/*Source*: Badan Penanggulangan Bencana Daerah/  
*Agency for Disaster Countermeasure of Labuhanbatu Regency*

**Tabel**  
**Table** 4.6.2

**Jumlah Korban yang Diakibatkan Bencana Alam Menurut Kecamatan di Kabupaten Labuhanbatu, 2019**  
**Number of Victims Due to Natural Disaster by Subdistrict in Labuhanbatu Regency, 2019**

Kecamatan Subdistrict	Gempa Bumi/Earthquake		
	Meninggal dan Hilang <i>Fatality and Missing</i>	Luka-luka <i>Casualty</i>	Terdampak dan Mengungsi <i>Affected and Evacuated</i>
(1)	(2)	(3)	(4)
Bilah Hulu	-	-	-
Pangkatan	-	-	-
Bilah Barat	-	-	-
Bilah Hilir	-	-	-
Panai Hulu	-	-	-
Panai Tengah	-	-	-
Panai Hilir	-	-	-
Rantau Selatan	-	-	-
Rantau Utara	-	-	-
<b>Labuhanbatu</b>	-	-	-

Lanjutan Tabel/Continued Table 4.6.2

Kecamatan Subdistrict	Letusan Gunung Api/Volcanic Eruption		
	Meninggal dan Hilang <i>Fatality and Missing</i>	Luka-luka <i>Casualty</i>	Terdampak dan Mengungsi <i>Affected and Evacuated</i>
(1)	(5)	(6)	(7)
Bilah Hulu	-	-	-
Pangkatan	-	-	-
Bilah Barat	-	-	-
Bilah Hilir	-	-	-
Panai Hulu	-	-	-
Panai Tengah	-	-	-
Panai Hilir	-	-	-
Rantau Selatan	-	-	-
Rantau Utara	-	-	-
<b>Labuhanbatu</b>	-	-	-

Lanjutan Tabel/*Continued Table* 4.6.2

Kecamatan <i>Subdistrict</i>	Tsunami/ <i>Tsunami</i>		
	Meninggal dan Hilang <i>Fatality and Missing</i>	Luka-luka <i>Casualty</i>	Terdampak dan Mengungsi <i>Affected and Evacuated</i>
(1)	(8)	(9)	(10)
Bilah Hulu	-	-	-
Pangkatan	-	-	-
Bilah Barat	-	-	-
Bilah Hilir	-	-	-
Panai Hulu	-	-	-
Panai Tengah	-	-	-
Panai Hilir	-	-	-
Rantau Selatan	-	-	-
Rantau Utara	-	-	-
<b>Labuhanbatu</b>	-	-	-

Lanjutan Tabel/*Continued Table* 4.6.2

Kecamatan <i>Subdistrict</i>	Tanah Longsor/ <i>Landslide</i>		
	Meninggal dan Hilang <i>Fatality and Missing</i>	Luka-luka <i>Casualty</i>	Terdampak dan Mengungsi <i>Affected and Evacuated</i>
(1)	(11)	(12)	(13)
Bilah Hulu	-	-	-
Pangkatan	-	-	-
Bilah Barat	-	-	-
Bilah Hilir	-	-	-
Panai Hulu	-	-	-
Panai Tengah	-	-	-
Panai Hilir	-	-	-
Rantau Selatan	-	-	-
Rantau Utara	-	-	-
<b>Labuhanbatu</b>	-	-	-

Lanjutan Tabel/*Continued Table* 4.6.2

Kecamatan <i>Subdistrict</i>	Banjir/ <i>Floods</i>		
	Meninggal dan Hilang <i>Fatality and Missing</i>	Luka-luka <i>Casualty</i>	Terdampak dan Mengungsi <i>Affected and Evacuated</i>
(1)	(14)	(15)	(16)
Bilah Hulu	-	-	-
Pangkatan	-	-	-
Bilah Barat	-	-	-
Bilah Hilir	-	-	-
Panai Hulu	-	-	-
Panai Tengah	-	-	-
Panai Hilir	-	-	-
Rantau Selatan	-	-	-
Rantau Utara	-	-	-
<b>Labuhanbatu</b>	-	-	-

Lanjutan Tabel/Continued Table 4.6.2

Kecamatan Subdistrict	Banjir Bandang/Flash Floods		
	Meninggal dan Hilang <i>Fatality and Missing</i>	Luka-luka <i>Casualty</i>	Terdampak dan Mengungsi <i>Affected and Evacuated</i>
(1)	(17)	(18)	(19)
Bilah Hulu	-	-	-
Pangkatan	-	-	-
Bilah Barat	-	-	-
Bilah Hilir	-	-	-
Panai Hulu	-	-	-
Panai Tengah	-	-	-
Panai Hilir	-	-	-
Rantau Selatan	-	-	-
Rantau Utara	-	-	-
<b>Labuhanbatu</b>	-	-	-

Lanjutan Tabel/*Continued Table* 4.6.2

Kecamatan <i>Subdistrict</i>	Kekeringan/ <i>Drought</i>		
	Meninggal dan Hilang <i>Fatality and Missing</i>	Luka-luka <i>Casualty</i>	Terdampak dan Mengungsi <i>Affected and Evacuated</i>
(1)	(20)	(21)	(22)
Bilah Hulu	-	-	-
Pangkatan	-	-	-
Bilah Barat	-	-	-
Bilah Hilir	-	-	-
Panai Hulu	-	-	-
Panai Tengah	-	-	-
Panai Hilir	-	-	-
Rantau Selatan	-	-	-
Rantau Utara	-	-	-
<b>Labuhanbatu</b>	-	-	-



Lanjutan Tabel/*Continued Table 4.6.2*

Kecamatan <i>Subdistrict</i>	Kebakaran Hutan dan Lahan <i>Forest and Land Fires</i>		
	Meninggal dan Hilang <i>Fatality and Missing</i>	Luka-luka <i>Casualty</i>	Terdampak dan Mengungsi <i>Affected and Evacuated</i>
(1)	(23)	(24)	(25)
Bilah Hulu	-	-	-
Pangkalan	-	-	-
Bilah Barat	-	-	-
Bilah Hilir	-	-	-
Panai Hulu	-	-	-
Panai Tengah	-	-	-
Panai Hilir	-	-	-
Rantau Selatan	-	-	-
Rantau Utara	-	-	-
<b>Labuhanbatu</b>	-	-	-

Lanjutan Tabel/*Continued Table* 4.6.2

Kecamatan <i>Subdistrict</i>	Angin Puting Beliung <i>Tornado</i>		
	Meninggal dan Hilang <i>Fatality and Missing</i>	Luka-luka <i>Casualty</i>	Terdampak dan Mengungsi <i>Affected and Evacuated</i>
(1)	(26)	(27)	(28)
Bilah Hulu	-	-	-
Pangkatan	-	-	-
Bilah Barat	-	-	-
Bilah Hilir	-	-	-
Panai Hulu	-	-	-
Panai Tengah	-	-	-
Panai Hilir	-	-	-
Rantau Selatan	-	-	-
Rantau Utara	-	-	-
<b>Labuhanbatu</b>	-	-	-

Lanjutan Tabel/Continued Table 4.6.2

Kecamatan <i>Subdistrict</i>	Gelombang Pasang <i>Tidal Wave</i>		
	Meninggal dan Hilang <i>Fatality and Missing</i>	Luka-luka <i>Casualty</i>	Terdampak dan Mengungsi <i>Affected and Evacuated</i>
(1)	(29)	(30)	(31)
Bilah Hulu	-	-	-
Pangkalan	-	-	-
Bilah Barat	-	-	-
Bilah Hilir	-	-	-
Panai Hulu	-	-	-
Panai Tengah	-	-	-
Panai Hilir	-	-	-
Rantau Selatan	-	-	-
Rantau Utara	-	-	-
<b>Labuhanbatu</b>	-	-	-

Lanjutan Tabel/*Continued Table* 4.6.2

Kecamatan <i>Subdistrict</i>	Abrasi/ <i>Abrasion</i>		
	Meninggal dan Hilang <i>Fatality and Missing</i>	Luka-luka <i>Casualty</i>	Terdampak dan Mengungsi <i>Affected and Evacuated</i>
(1)	(32)	(33)	(34)
Bilah Hulu	-	-	-
Pangkatan	-	-	-
Bilah Barat	-	-	-
Bilah Hilir	-	-	-
Panai Hulu	-	-	-
Panai Tengah	-	-	-
Panai Hilir	-	-	-
Rantau Selatan	-	-	-
Rantau Utara	-	-	-
<b>Labuhanbatu</b>	-	-	-

Catatan/*Note*: ...

Sumber/*Source*: Badan Penanggulangan Bencana Daerah/  
*Agency for Disaster Countermeasure of Labuhanbatu Regency*

**Tabel**  
**Table** 4.6.3

**Jumlah Kerusakan Rumah yang Diakibatkan Bencana Alam Menurut Kecamatan Kabupaten Labuhanbatu, 2018 dan 2019**  
**Number of Damaged Houses Due to Natural Disaster by Subdistrict in Labuhanbatu Regency, 2018 and 2019**

Kecamatan Subdistrict	Rusak Berat Severely Damaged		Rusak Sedang Damaged	
	2018	2019	2018	2019
(1)	(2)	(3)	(4)	(5)
Bilah Hulu	-	-	-	-
Pangkatan	-	-	-	-
Bilah Barat	-	-	-	-
Bilah Hilir	-	-	-	-
Panai Hulu	-	-	-	-
Panai Tengah	-	-	-	-
Panai Hilir	-	64	-	-
Rantau Selatan	-	-	-	-
Rantau Utara	-	-	-	-
<b>Labuhanbatu</b>	-	<b>64</b>	-	-

Lanjutan Tabel/*Continued Table* 4.6.3

Kecamatan Subdistrict	Rusak Ringan <i>Lightly Damaged</i>		Terendam <i>Submerged</i>	
	2018	2019	2018	2019
(1)	(6)	(7)	(8)	(9)
Bilah Hulu	-	1	-	-
Pangkatan	-	-	-	-
Bilah Barat	-	-	-	-
Bilah Hilir	-	-	-	-
Panai Hulu	-	-	-	-
Panai Tengah	-	-	-	300
Panai Hilir	-	-	-	-
Rantau Selatan	-	-	-	5
Rantau Utara	-	-	-	-
<b>Labuhanbatu</b>	-	<b>1</b>	-	<b>305</b>

Catatan/*Note*: ...

Sumber/*Source*: Badan Penanggulangan Bencana Daerah/  
*Agency for Disaster Countermeasure of Labuhanbatu Regency*

**Tabel 4.6.4** Jumlah Kejadian Bencana Nonalam Menurut Kecamatan di Kabupaten Labuhanbatu, 2019  
**Number of Non-Natural Disaster Events by Subdistrict in Labuhanbatu Regency, 2019**

Kecamatan Subdistrict	Kecelakaan transportasi Transportation Accident			Kecelakaan Industri Industrial Accident	Kebakaran Fire	Kejadian Luar Biasa Extraordinary Event
	Darat Land	Laut Sea	Udara Air			
(1)	(2)	(3)	(4)	(5)	(6)	(7)
Bilah Hulu	-	-	-	-	-	-
Pangkalan	-	-	-	-	-	-
Bilah Barat	-	-	-	-	1	-
Bilah Hilir	-	-	-	-	-	-
Panai Hulu	-	-	-	-	1	-
Panai Tengah	-	-	-	-	1	-
Panai Hilir	-	-	-	-	2	-
Rantau Selatan	-	-	-	-	-	-
Rantau Utara	-	-	-	-	1	-
<b>Labuhanbatu</b>	<b>-</b>	<b>-</b>	<b>-</b>	<b>-</b>	<b>6</b>	<b>-</b>

Catatan/Note: ...

Sumber/Source: Badan Penanggulangan Bencana Daerah/  
 Agency for Disaster Countermeasure of Labuhanbatu Regency

**Tabel**  
**Table** 4.6.5

**Jumlah Korban yang Diakibatkan Bencana Nonalam  
Menurut Kecamatan di Kabupaten Labuhanbatu,  
2019**  
*Number of Victims Due to Non-Natural Disaster by  
Subdistrict in Labuhanbatu Regency, 2019*

Kecamatan Subdistrict	Kecelakaan Transportasi Darat Accident of Land Transportation		
	Meninggal dan Hilang Fatality and Missing	Luka-Luka Casualty	Terdampak dan Mengungsi Affected and Evacuated
(1)	(2)	(3)	(4)
Bilah Hulu	-	-	-
Pangkatan	-	-	-
Bilah Barat	-	-	-
Bilah Hilir	-	-	-
Panai Hulu	-	-	-
Panai Tengah	-	-	-
Panai Hilir	-	-	-
Rantau Selatan	-	-	-
Rantau Utara	-	-	-
<b>Labuhanbatu</b>	-	-	-



Lanjutan Tabel/Continued Table 4.6.5

Kecamatan Subdistrict	Kecelakaan Transportasi Laut Accident of Sea Transportation		
	Meninggal dan Hilang Fatality and Missing	Luka-Luka Casualty	Terdampak dan Mengungsi Affected and Evacuated
(1)	(5)	(6)	(7)
Bilah Hulu	-	-	-
Pangkatan	-	-	-
Bilah Barat	-	-	-
Bilah Hilir	-	-	-
Panai Hulu	-	-	-
Panai Tengah	-	-	-
Panai Hilir	-	-	-
Rantau Selatan	-	-	-
Rantau Utara	-	-	-
<b>Labuhanbatu</b>	-	-	-

Lanjutan Tabel/*Continued Table* 4.6.5

Kecamatan <i>Subdistrict</i>	Kecelakaan Transportasi Udara <i>Accident of Air Transportation</i>		
	Meninggal dan Hilang <i>Fatality and Missing</i>	Luka-Luka <i>Casualty</i>	Terdampak dan Mengungsi <i>Affected and Evacuated</i>
(1)	(8)	(9)	(10)
Bilah Hulu	-	-	-
Pangkalan	-	-	-
Bilah Barat	-	-	-
Bilah Hilir	-	-	-
Panai Hulu	-	-	-
Panai Tengah	-	-	-
Panai Hilir	-	-	-
Rantau Selatan	-	-	-
Rantau Utara	-	-	-
<b>Labuhanbatu</b>	-	-	-

Lanjutan Tabel/*Continued Table 4.6.5*

Kecamatan <i>Subdistrict</i>	Kecelakaan Industri <i>Industrial Accident</i>		
	Meninggal dan Hilang <i>Fatality and Missing</i>	Luka-luka <i>Casualty</i>	Terdampak dan Mengungsi <i>Affected and Evacuated</i>
(1)	(11)	(12)	(13)
Bilah Hulu	-	-	-
Pangkalan	-	-	-
Bilah Barat	-	-	-
Bilah Hilir	-	-	-
Panai Hulu	-	-	-
Panai Tengah	-	-	-
Panai Hilir	-	-	-
Rantau Selatan	-	-	-
Rantau Utara	-	-	-
<b>Labuhanbatu</b>	-	-	-

Lanjutan Tabel/*Continued Table* 4.6.5

Kecamatan <i>Subdistrict</i>	Kebakaran/ <i>Fire</i>		
	Meninggal dan Hilang <i>Fatality and Missing</i>	Luka-luka <i>Casualty</i>	Terdampak dan Mengungsi <i>Affected and Evacuated</i>
(1)	(14)	(15)	(16)
Bilah Hulu	-	-	-
Pangkatan	-	-	-
Bilah Barat	-	-	-
Bilah Hilir	-	-	-
Panai Hulu	-	-	-
Panai Tengah	-	-	-
Panai Hilir	4	-	-
Rantau Selatan	-	-	-
Rantau Utara	-	-	-
<b>Labuhanbatu</b>	<b>4</b>	<b>-</b>	<b>-</b>

Lanjutan Tabel/*Continued Table* 4.6.5

Kecamatan <i>Subdistrict</i>	Kejadian Luar Biasa <i>Extraordinary Event</i>		
	Meninggal dan Hilang <i>Fatality and Missing</i>	Luka-luka <i>Casualty</i>	Terdampak dan Mengungsi <i>Affected and Evacuated</i>
(1)	(17)	(18)	(19)
Bilah Hulu	-	-	-
Pangkatan	-	-	-
Bilah Barat	-	-	-
Bilah Hilir	-	-	-
Panai Hulu	-	-	-
Panai Tengah	-	-	-
Panai Hilir	-	-	-
Rantau Selatan	-	-	-
Rantau Utara	-	-	-
<b>Labuhanbatu</b>	-	-	-

Catatan/*Note*: ...

Sumber/*Source*: Badan Penanggulangan Bencana Daerah/  
*Agency for Disaster Countermeasure of Labuhanbatu Regency*

**Tabel**  
**Table** 4.6.6

**Jumlah Kerusakan Rumah yang Diakibatkan  
Bencana Nonalam Menurut Kecamatan di Kabupaten  
Labuhanbatu, 2019**  
*Number of Damaged Houses Due to Non-Natural Disaster  
by Subdistrict in Labuhanbatu Regency, 2019*

Kecamatan <i>Subdistrict</i>	Kecelakaan Transportasi Darat <i>Accident of Land Transportation</i>		
	Rusak Berat <i>Severely Damaged</i>	Rusak Sedang <i>Damaged</i>	Rusak Ringan <i>Lightly Damaged</i>
(1)	(2)	(3)	(4)
Bilah Hulu	-	-	-
Pangkatan	-	-	-
Bilah Barat	-	-	-
Bilah Hilir	-	-	-
Panai Hulu	-	-	-
Panai Tengah	-	-	-
Panai Hilir	-	-	-
Rantau Selatan	-	-	-
Rantau Utara	-	-	-
<b>Labuhanbatu</b>	-	-	-

Lanjutan Tabel/*Continued Table 4.6.6*

Kecamatan <i>Subdistrict</i>	Kecelakaan Transportasi Laut <i>Accident of Sea Transportation</i>		
	Rusak Berat <i>Severely Damaged</i>	Rusak Sedang <i>Damaged</i>	Rusak Ringan <i>Lightly Damaged</i>
(1)	(5)	(6)	(7)
Bilah Hulu	-	-	-
Pangkalan	-	-	-
Bilah Barat	-	-	-
Bilah Hilir	-	-	-
Panai Hulu	-	-	-
Panai Tengah	-	-	-
Panai Hilir	-	-	-
Rantau Selatan	-	-	-
Rantau Utara	-	-	-
<b>Labuhanbatu</b>	-	-	-

Lanjutan Tabel/*Continued Table* 4.6.6

Kecamatan <i>Subdistrict</i>	Kecelakaan Transportasi Udara <i>Accident of Air Transportation</i>		
	Rusak Berat <i>Severely Damaged</i>	Rusak Sedang <i>Damaged</i>	Rusak Ringan <i>Lightly Damaged</i>
(1)	(8)	(9)	(10)
Bilah Hulu	-	-	-
Pangkatan	-	-	-
Bilah Barat	-	-	-
Bilah Hilir	-	-	-
Panai Hulu	-	-	-
Panai Tengah	-	-	-
Panai Hilir	-	-	-
Rantau Selatan	-	-	-
Rantau Utara	-	-	-
<b>Labuhanbatu</b>	-	-	-



Lanjutan Tabel/*Continued Table 4.6.6*

Kecamatan <i>Subdistrict</i>	Kecelakaan Industri <i>Industrial Accident</i>		
	Rusak Berat <i>Severely Damaged</i>	Rusak Sedang <i>Damaged</i>	Rusak Ringan <i>Lightly Damaged</i>
(1)	(11)	(12)	(13)
Bilah Hulu	-	-	-
Pangkatan	-	-	-
Bilah Barat	-	-	-
Bilah Hilir	-	-	-
Panai Hulu	-	-	-
Panai Tengah	-	-	-
Panai Hilir	-	-	-
Rantau Selatan	-	-	-
Rantau Utara	-	-	-
<b>Labuhanbatu</b>	-	-	-

Lanjutan Tabel/*Continued Table* 4.6.6

Kecamatan <i>Subdistrict</i>	Kebakaran/ <i>Fire</i>		
	Rusak Berat <i>Severely Damaged</i>	Rusak Sedang <i>Damaged</i>	Rusak Ringan <i>Lightly Damaged</i>
(1)	(14)	(15)	(16)
Bilah Hulu	-	-	-
Pangkatan	-	-	-
Bilah Barat	-	-	-
Bilah Hilir	-	-	-
Panai Hulu	-	-	-
Panai Tengah	-	-	-
Panai Hilir	-	-	-
Rantau Selatan	-	-	-
Rantau Utara	-	-	-
<b>Labuhanbatu</b>	-	-	-

Lanjutan Tabel/Continued Table 4.6.6

Kecamatan Subdistrict	Kejadian Luar Biasa Extraordinary Event		
	Rusak Berat Severely Damaged	Rusak Sedang Damaged	Rusak Ringan Lightly Damaged
(1)	(17)	(18)	(19)
Bilah Hulu	-	-	-
Pangkatan	-	-	-
Bilah Barat	-	-	-
Bilah Hilir	-	1	-
Panai Hulu	-	-	-
Panai Tengah	-	1	-
Panai Hilir	4	-	-
Rantau Selatan	-	-	-
Rantau Utara	-	1	-
<b>Labuhanbatu</b>	<b>4</b>	<b>3</b>	<b>-</b>

Catatan/Note: ...

Sumber/Source: Badan Penanggulangan Bencana Daerah/  
Agency for Disaster Countermeasure of Labuhanbatu Regency

**Tabel 4.6.7** Jumlah Kejadian Bencana Sosial Menurut Kecamatan di Kabupaten Labuhanbatu, 2019  
**Number of Social Disaster Events by Subdistrict in Labuhanbatu Regency, 2019**

Kecamatan Subdistrict	Konflik Sosial Social Conflict	Aksi Teror Terror Action	Sabotase Sabotage
(1)	(2)	(3)	(4)
Bilah Hulu	-	-	-
Pangkatan	-	-	-
Bilah Barat	-	-	-
Bilah Hilir	-	-	-
Panai Hulu	-	-	-
Panai Tengah	-	-	-
Panai Hilir	-	-	-
Rantau Selatan	-	-	-
Rantau Utara	-	-	-
<b>Labuhanbatu</b>	-	-	-

Catatan/Note: ...

Sumber/Source: Badan Penanggulangan Bencana Daerah/  
 Agency for Disaster Countermeasure of Labuhanbatu Regency

**Tabel 4.6.8** Jumlah Korban yang Diakibatkan Bencana Sosial Menurut Kecamatan di Kabupaten Labuhanbatu, 2019  
**Table** *Number of Victims Due to Social Disaster by Subdistrict in Labuhanbatu Regency, 2019*

Kecamatan Subdistrict	Konflik Sosial/Social Conflict		
	Meninggal dan Hilang <i>Fatality and Missing</i>	Luka-luka <i>Casualty</i>	Terdampak dan Mengungsi <i>Affected and Evacuated</i>
(1)	(2)	(3)	(4)
Bilah Hulu	-	-	-
Pangkatan	-	-	-
Bilah Barat	-	-	-
Bilah Hilir	-	-	-
Panai Hulu	-	-	-
Panai Tengah	-	-	-
Panai Hilir	-	-	-
Rantau Selatan	-	-	-
Rantau Utara	-	-	-
<b>Labuhanbatu</b>	-	-	-

Lanjutan Tabel/Continued Table 4.6.8

Kecamatan <i>Subdistrict</i>	Aksi Teror/Terror Action		
	Meninggal dan Hilang <i>Fatality and Missing</i>	Luka-luka <i>Casualty</i>	Terdampak dan Mengungsi <i>Affected and Evacuated</i>
(1)	(5)	(6)	(7)
Bilah Hulu	-	-	-
Pangkatan	-	-	-
Bilah Barat	-	-	-
Bilah Hilir	-	-	-
Panai Hulu	-	-	-
Panai Tengah	-	-	-
Panai Hilir	-	-	-
Rantau Selatan	-	-	-
Rantau Utara	-	-	-
<b>Labuhanbatu</b>	-	-	-

Lanjutan Tabel/*Continued Table* 4.6.8

Kecamatan <i>Subdistrict</i>	Sabotase/Sabotage		
	Meninggal dan Hilang <i>Fatality and Missing</i>	Luka-luka <i>Casualty</i>	Terdampak dan Mengungsi <i>Affected and Evacuated</i>
(1)	(8)	(9)	(10)
Bilah Hulu	-	-	-
Pangkatan	-	-	-
Bilah Barat	-	-	-
Bilah Hilir	-	-	-
Panai Hulu	-	-	-
Panai Tengah	-	-	-
Panai Hilir	-	-	-
Rantau Selatan	-	-	-
Rantau Utara	-	-	-
<b>Labuhanbatu</b>	-	-	-

Catatan/*Note*: ...  
 Sumber/*Source*: Badan Penanggulangan Bencana Daerah/  
*Agency for Disaster Countermeasure of Labuhanbatu Regency*

**Tabel**  
**Table** 4.6.9

**Jumlah Kerusakan Rumah yang Diakibatkan Bencana Sosial Menurut Kecamatan di Kabupaten Labuhanbatu, 2019**  
**Number of Damaged Houses Due to Social Disaster by Subdistrict in Labuhanbatu Regency, 2019**

Kecamatan Subdistrict	Konflik Sosial/Social Conflict		
	Rusak Berat Severely Damaged	Rusak Sedang Damaged	Rusak Ringan Lightly Damaged
(1)	(2)	(3)	(4)
Bilah Hulu	-	-	-
Pangkalan	-	-	-
Bilah Barat	-	-	-
Bilah Hilir	-	-	-
Panai Hulu	-	-	-
Panai Tengah	-	-	-
Panai Hilir	-	-	-
Rantau Selatan	-	-	-
Rantau Utara	-	-	-
<b>Labuhanbatu</b>	-	-	-



Lanjutan Tabel/*Continued Table* 4.6.9

Kecamatan <i>Subdistrict</i>	Aksi Teror/ <i>Terror Action</i>		
	Rusak Berat <i>Severely Damaged</i>	Rusak Sedang <i>Damaged</i>	Rusak Ringan <i>Lightly Damaged</i>
(1)	(5)	(6)	(7)
Bilah Hulu	-	-	-
Pangkatan	-	-	-
Bilah Barat	-	-	-
Bilah Hilir	-	-	-
Panai Hulu	-	-	-
Panai Tengah	-	-	-
Panai Hilir	-	-	-
Rantau Selatan	-	-	-
Rantau Utara	-	-	-
<b>Labuhanbatu</b>	-	-	-

Lanjutan Tabel/Continued Table 4.6.9

Kecamatan Subdistrict	Sabotase/Sabotage		
	Rusak Berat Severely Damaged	Rusak Sedang Damaged	Rusak Ringan Lightly Damaged
(1)	(8)	(9)	(10)
Bilah Hulu	-	-	-
Pangkatan	-	-	-
Bilah Barat	-	-	-
Bilah Hilir	-	-	-
Panai Hulu	-	-	-
Panai Tengah	-	-	-
Panai Hilir	-	-	-
Rantau Selatan	-	-	-
Rantau Utara	-	-	-
<b>Labuhanbatu</b>	-	-	-

Catatan/Note: ...

Sumber/Source: Badan Penanggulangan Bencana Daerah/  
Agency for Disaster Countermeasure of Labuhanbatu Regency

**Tabel**  
**Table** 4.6.10

**Jumlah Desa<sup>1</sup>/Kelurahan yang Mengalami Bencana Alam<sup>2</sup>  
Menurut Kecamatan di Kabupaten Labuhanbatu, 2011–  
2018**  
*Number of Villages<sup>1</sup>/Kelurahan that Had Natural Disaster<sup>2</sup>  
by Subdistrict in Labuhanbatu Regency, 2011–2018*

Kecamatan Subdistrict	Banjir/Flood		
	2011	2014	2018
(1)	(2)	(3)	(4)
Bilah Hulu	-	-	4
Pangkatan	-	-	-
Bilah Barat	-	-	3
Bilah Hilir	-	-	4
Panai Hulu	-	-	7
Panai Tengah	-	-	0
Panai Hilir	-	-	0
Rantau Selatan	-	-	1
Rantau Utara	-	-	3
<b>Labuhanbatu</b>	-	-	<b>22</b>

Lanjutan Tabel/*Continued Table* 4.6.10

Kecamatan <i>Subdistrict</i>	Gempa Bumi/ <i>Earthquake</i>		
	2011	2014	2018
(1)	(5)	(6)	(7)
Bilah Hulu	-	-	-
Pangkatan	-	-	-
Bilah Barat	-	-	-
Bilah Hilir	-	-	-
Panai Hulu	-	-	-
Panai Tengah	-	-	-
Panai Hilir	-	-	-
Rantau Selatan	-	-	-
Rantau Utara	-	-	-
<b>Labuhanbatu</b>	-	-	-

Lanjutan Tabel/*Continued Table* 4.6.10

Kecamatan Subdistrict	Tanah Longsor/ <i>Landslide</i>		
	2011	2014	2018
(1)	(8)	(9)	(10)
Bilah Hulu	-	-	-
Pangkatan	-	-	-
Bilah Barat	-	-	1
Bilah Hilir	-	-	-
Panai Hulu	-	-	-
Panai Tengah	-	-	-
Panai Hilir	-	-	-
Rantau Selatan	-	-	-
Rantau Utara	-	-	-
<b>Labuhanbatu</b>	-	-	<b>1</b>

Catatan/*Note*: <sup>1</sup> Desa pada tabel ini termasuk Unit Permukiman Transmigrasi (UPT) yang masih dibina oleh kementerian terkait dan nagari di Provinsi Sumatera Barat/*Villages in this table are included in Transmigration Settlement Unit which is still fostered by the relevant ministries and the nagari in the Province of Sumatera Barat*

<sup>2</sup> Terjadi dalam tiga tahun terakhir sampai dengan saat pencacahan/*Occured during the last three years by the time of enumeration*

Sumber/*Source*: BPS, Pendataan Potensi Desa (Podes)/*BPS-Statistics Indonesia, Village Potential Data Collecting*

**Tabel**  
**Table** 4.6.11

**Jumlah Kecelakaan dan Korban Lalu Lintas Menurut  
Kepolisian Resort di Kabupaten Labuhanbatu, 2015–  
2019**  
*Number of Traffic Accidents and Victims by Departmental  
(Resort) Police Office in Labuhanbatu Regency, 2015–2019*

<b>Kecelakaan/Korban Accident/Victim</b>	<b>2015</b>	<b>2016</b>	<b>2017</b>	<b>2018</b>	<b>2019</b>
(1)	(2)	(3)	(4)	(5)	(6)
Jumlah Kejadian/ <i>Number of Accidents</i>	121	123	93	101	90
Jumlah Korban/ <i>Number of Victims</i>	250	256	180	181	203
Luka Ringan/ <i>Injured</i>	105	124	64	63	97
Luka Berat/ <i>Severely Injured</i>	77	55	52	13	29
Meninggal/ <i>Dead</i>	68	77	64	105	77

Catatan/Note: ...

Sumber/Source: Kepolisian Resor Kabupaten Labuhanbatu/  
*Resort Police Office of Labuhanbatu Regency*

**Tabel**  
**Table** 4.6.12**Jumlah Kecelakaan dan Korban Lalu Lintas Setiap Bulan Menurut Kepolisian Resort di Kabupaten Labuhanbatu, 2019****Number of Traffic Accidents and Victims by Departmental (Resort) Police Office in Labuhanbatu Regency, 2019**

Bulan Month	Jumlah Kejadian Number of Accidents	Jumlah Korban/ Number of Victims		
		Luka Ringan Injured	Luka Berat Severely Injured	Meninggal Dead
(1)	(2)	(3)	(4)	(5)
Januari/January	7	6	3	5
Februari/February	7	4	2	5
Maret/March	10	5	8	8
April/April	6	7	-	6
Mei/May	10	4	1	8
Juni/June	6	20	2	6
Juli/July	8	12	2	8
Agustus/August	6	1	2	5
September/September	6	12	1	8
Oktober/October	7	8	5	5
November/November	7	3	1	8
Desember/December	10	15	2	5
<b>Jumlah/ Total</b>	<b>90</b>	<b>97</b>	<b>29</b>	<b>77</b>

Catatan/Note:

Sumber/Source: Kepolisian Resor Kabupaten Labuhanbatu/  
Resort Police Office of Labuhanbatu Regency

**Tabel**  
**Table** 4.6.13

**Jumlah Penerima Bantuan (kepala keluarga) dan Anggaran Bantuan Sosial Pangan Menurut Kecamatan di Kabupaten Labuhanbatu, 2019**  
**Number of Aid Recipients (head of household) and Food Social Assistance Budget by Subdistrict in Labuhanbatu Regency, 2019**

Kecamatan Subdistrict	Jumlah Penerima Bantuan (kepala keluarga)/Number of Beneficiaries (head of household)		Jumlah Anggaran (rupiah) Budget Amount (rupiahs)	
	Rencana Planning	Realisasi Realization	Rencana Planning	Realisasi Realization
(1)	(2)	(3)	(4)	(5)
Bilah Hulu	3 323	1 400	...	...
Pangkalan	1 865	1 036	...	...
Bilah Barat	2 974	1 749	...	...
Bilah Hilir	4 603	2 260	...	...
Panai Hulu	3 817	2 100	...	...
Panai Tengah	4 651	2 666	...	...
Panai Hilir	3 556	2 836	...	...
Rantau Selatan	3 131	1 310	...	...
Rantau Utara	4 448	1 777	...	...
<b>Labuhanbatu</b>	<b>32 370</b>	<b>17 135</b>	<b>...</b>	<b>...</b>

Catatan/Note: ...

Sumber/Source: Dinas Sosial Kabupaten Labuhanbatu/  
Social Affairs Service of Labuhanbatu Regency



**Tabel**  
**Table 4.6.14****Jumlah Keluarga Menurut Kecamatan dan Klasifikasi  
Keluarga di Kabupaten Labuhanbatu, 2019**  
**Number of Families by Subdistrict and Family Classification  
in Labuhanbatu Regency, 2019**

Kecamatan Subdistrict	Pra Sejahtera Pre Prosperous	Keluarga Sejahtera Prosperous Family				Jumlah Total
		I	II	III	III+	
(1)	(2)	(3)	(4)	(5)	(6)	(7)
Bilah Hulu	465	2 054	7 727	3 298	846	14 390
Pangkatan	732	2 460	2 700	1 656	551	8 099
Bilah Barat	643	1 091	2 664	2 986	1 519	8 903
Bilah Hilir	220	3 435	6 317	20 245	695	30 912
Panai Hulu	1 441	2 592	2 420	2 358	540	9 351
Panai Tengah	657	2 176	3 764	1 903	215	8 715
Panai Hilir	1 557	1 328	1 116	670	277	4 948
Rantau Selatan	152	3 021	6 360	4 913	2 611	17 057
Rantau Utara	180	2 877	7 272	7 392	3 144	20 865
<b>Labuhanbatu</b>	<b>6 047</b>	<b>21 034</b>	<b>40 340</b>	<b>45 421</b>	<b>10 398</b>	<b>123 240</b>

Catatan/Note: ...

Sumber/Source: Dinas Pengendalian Penduduk & Keluarga Berencana Kabupaten Labuhanbatu /  
Population Control and Family Planning Services of Labuhanbatu Regency

**Tabel 4.6.15** Jumlah Kegiatan Pencatatan Sipil Setiap Bulan di Kabupaten Labuhanbatu, 2019  
**Number of Civil Registration Activities by Month in Labuhanbatu Regency, 2019**

Bulan Month	Kelahiran Nativity	Kematian Mortality	Perkawinan Marriage
(1)	(2)	(3)	(4)
Januari/January	1 781	119	30
Februari/February	2 079	112	33
Maret/March	2 384	80	51
April/April	1 874	59	47
Mei/May	1 278	80	37
Juni/June	1 316	38	28
Juli/July	2 436	90	66
Agustus/August	1 537	62	52
September/September	1 327	74	38
Oktober/October	1 505	72	38
November/November	1 316	42	31
Desember/December	1 144	82	30
<b>Jumlah/ Total</b>	<b>19 977</b>	<b>910</b>	<b>481</b>

Catatan/Note: ...

Sumber/Source: Dinas Kependudukan dan Catatan Sipil Kabupaten Labuhanbatu/  
 Population and Civil Registration Office of Labuhanbatu Regency

Lanjutan Tabel/Continued Table 4.6.15

Bulan Month	Perceraian Divorce	Kartu Keluarga Family Registration Card	Kartu Tanda Penduduk Identity Card
(1)	(5)	(6)	(7)
Januari/January	2	767	1 628
Februari/February	1	811	3 074
Maret/March	2	845	4 484
April/April	2	598	3 591
Mei/May	4	517	1 300
Juni/June	1	484	275
Juli/July	3	897	542
Agustus/August	-	361	470
September/September	1	2 478	460
Oktober/October	2	2 764	350
November/November	2	2 516	7
Desember/December	1	2 164	877
<b>Jumlah/ Total</b>	<b>21</b>	<b>15 202</b>	<b>17 058</b>

Catatan/Note: ...

Sumber/Source: Dinas Kependudukan dan Catatan Sipil Kabupaten Labuhanbatu/  
Population and Civil Registration Office of Labuhanbatu Regency

**Tabel 4.6.16** Jumlah Akta Kelahiran Yang Diterbitkan Setiap Bulan di Kabupaten Labuhanbatu, 2015–2019  
**Table** *Number of Birth Certificates Issued by Month in Labuhanbatu Regency, 2015 - 2019*

Bulan Month	2015	2016	2017	2018	2019
(1)	(2)	(3)	(4)	(5)	(6)
Januari/January	1 133	1 126	881	1 941	1 781
Februari/February	924	959	1 286	1 607	2 079
Maret/March	1 251	934	1 101	1 688	2 384
April/April	1 170	1 019	888	1 750	1 874
Mei/May	992	924	1 019	1 382	1 278
Juni/June	1 447	1 257	1 330	944	1 316
Juli/July	678	639	1 392	2 593	2 436
Agustus/August	916	1 251	2 160	2 139	1 537
September/September	1 172	1 575	1 242	2 166	1 327
Oktober/October	1 439	1 448	1 433	2 302	1 505
November/November	1 217	1 305	1 917	2 130	1 316
Desember/December	1 299	1 220	1 448	23 962	1 144
<b>Jumlah/ Total</b>	<b>13 638</b>	<b>13 657</b>	<b>16 097</b>	<b>44 604</b>	<b>19 977</b>

Catatan/Note: ...

Sumber/Source: Dinas Kependudukan dan Catatan Sipil Kabupaten Labuhanbatu/  
 Population and Civil Registration Office of Labuhanbatu Regency

**Tabel**  
**Table** 4.6.17

**Jumlah Kasus Kebakaran Yang Terjadi dan Korban Jiwa Menurut Kecamatan di Kabupaten Labuhanbatu, 2019**  
**Number of Fire Cases Happened and Casualties by Subdistrict in Labuhanbatu Regency, 2019**

Kecamatan Subdistrict	Kasus Kebakaran Fire Case			Korban Jiwa Casualty
	Fasilitas Khusus Special Facility	Fasilitas Umum Public Facility	Pemukiman Penduduk Settlement	
(1)	(3)	(4)	(5)	(7)
Bilah Hulu	2	-	3	-
Pangkatan	3	-	1	-
Bilah Barat	1	-	4	-
Bilah Hilir	-	-	1	-
Panai Hulu	-	1	-	-
Panai Tengah	5	-	1	-
Panai Hilir	-	1	3	4
Rantau Selatan	6	1	10	-
Rantau Utara	22	2	10	-
<b>Labuhanbatu</b>	<b>39</b>	<b>5</b>	<b>33</b>	<b>4</b>

Catatan/Note: ...

Sumber/Source: Satuan Polisi Pamong Praja Kabupaten Labuhanbatu /  
Civil Service Police Unit of Labuhanbatu Regency

**Tabel**  
**Table** 4.6.18

**Jumlah Petugas Pemadam Kebakaran dan Mobil Pemadam Kebakaran di Kabupaten Labuhanbatu, 2012–2019**  
**Number of Firefighters and Fire Trucks in Labuhanbatu Regency, 2012–2019**

Tahun Year	Petugas Damkar Firefighter	Mobil Damkar Fire Truck
(1)	(2)	(3)
2012	66	5
2013	64	5
2014	64	6
2015	62	6
2016	61	6
2017	88	6
2018	88	6
2019	79	8

Catatan/Note: ...

Sumber/Source: Satuan Polisi Pamong Praja Kabupaten Labuhanbatu /  
Civil Service Police Unit of Labuhanbatu Regency

**Tabel 4.6.19** Jumlah Sertifikat Tanah Yang Diterbitkan Menurut Jenis Hak Atas Tanah di Kabupaten Labuhanbatu, 2015–2019  
**Number of Land Certificates Issued by Type of Rights in Labuhanbatu Regency, 2015–2019**

Hak Atas Tanah Type of Rights		2015	2016	2017	2018	2019
(1)		(2)	(3)	(4)	(5)	(6)
1	Hak Milik/ <i>Possession Rights</i>	3 614	2 238	6 344	7 168	7 027
2	Hak Guna Bangunan/ <i>Building Purpose Rights</i>	-	2	5	3	8
3	Hak Guna Usaha/ <i>Business Purpose Rights</i>	-	1	-	10	8
4	Hak Pakai/ <i>Use Rights</i>	-	14	7	-	62
<b>Labuhanbatu</b>		<b>3 614</b>	<b>2 255</b>	<b>6 356</b>	<b>7 181</b>	<b>7 105</b>

Catatan/Note: ...

Sumber/Source: Kantor Pertanahan Kabupaten Labuhanbatu/  
*Land Registry Office of Labuhanbatu Regency*

**Tabel**  
**Table** 4.6.20

**Jumlah Sertifikat Tanah Yang Diterbitkan Menurut  
Kecamatan di Kabupaten Labuhanbatu, 2015–2019**  
**Number of Land Certificates Issued by Subdistrict in  
Labuhanbatu Regency, 2015–2019**

Kecamatan Subdistrict	2015	2016	2017	2018 <sup>1</sup>	2019
(1)	(2)	(3)	(4)	(5)	(6)
Bilah Hulu	401	126	1 129	1 352	202
Pangkatan	431	123	1 389	663	305
Bilah Barat	317	117	7	1 022	108
Bilah Hilir	457	246	11	389	1 601
Panai Hulu	473	619	9	1 589	464
Panai Tengah	457	258	7	1 306	1 633
Panai Hilir	435	6	534	11	391
Rantau Selatan	447	366	1 654	822	818
Rantau Utara	196	394	1 616	14	1 583
<b>Labuhanbatu</b>	<b>3 614</b>	<b>2 255</b>	<b>6 356</b>	<b>7 168</b>	<b>7 105</b>

Catatan/Note: <sup>1</sup>Tahun 2018 hanya merinci sertifikat hak milik/ In 2018 certificates by possession rights only

Sumber/Source: Kantor Pertanahan Kabupaten Labuhanbatu/  
Land Registry Office of Labuhanbatu Regency



**Tabel**  
**Table** 4.6.21

**Jumlah Sertifikat Tanah Yang Diterbitkan Menurut Kecamatan dan Jenis Hak Atas Tanah di Kabupaten Labuhanbatu, 2019**  
**Number of Land Certificates Issued by Subdistrict and Type of Rights in Labuhanbatu Regency, 2019**

Kecamatan Subdistrict	Hak Milik Possesion Rights	Hak Guna Bangunan Building Purpose Rights	Hak Guna Usaha Business Purpose Rights	Hak Pakai Use Rights
(1)	(2)	(3)	(4)	(5)
Bilah Hulu	189	-	-	13
Pangkatan	305	-	-	-
Bilah Barat	104	2	2	-
Bilah Hilir	1 601	-	-	-
Panai Hulu	464	-	-	-
Panai Tengah	1 633	-	-	-
Panai Hilir	391	-	-	-
Rantau Selatan	797	1	-	20
Rantau Utara	1 543	5	6	29
<b>Labuhanbatu</b>	<b>7 027</b>	<b>8</b>	<b>8</b>	<b>62</b>

Catatan/Note: ...

Sumber/Source: Kantor Pertanahan Kabupaten Labuhanbatu/  
Land Registry Office of Labuhanbatu Regency

**Tabel** 4.6.22  
**Table**

**Jumlah Sertifikat Tanah Yang Diterbitkan Setiap Bulan Menurut Jenis Hak Atas Tanah dan Luas Lahan (m<sup>2</sup>) di Kabupaten Labuhanbatu, 2019**  
**Number of Land Certificates Issued Every Month by Type of Rights and Land Area (m<sup>3</sup>) in Labuhanbatu Regency, 2019**

Bulan Month	Hak Milik Possesion Rights		Hak Guna Bangunan Building Purpose Rights	
	Jumlah Sertifikat Number of Certificates	Luas Lahan Land Area	Jumlah Sertifikat Number of Certificates	Luas Lahan Land Area
(1)	(2)	(3)	(4)	(5)
Januari/January	219	411 953	-	-
Februari/February	266	617 902	5	59 793
Maret/March	356	530 187	-	-
April/April	404	618 547	2	6 291
Mei/May	456	617 902	-	-
Juni/June	479	715 664	-	-
Juli/July	511	818 599	-	-
Agustus/August	544	873 610	-	-
September/September	615	890 881	-	-
Oktober/October	832	968 561	-	-
November/November	1 152	1 178 070	-	-
Desember/December	1 193	2 105 626	1	19 690
<b>Labuhanbatu</b>	<b>7 027</b>	<b>10 347 502</b>	<b>8</b>	<b>85 774</b>

Lanjutan Tabel/Continued Table 4.6.22

Bulan Month	Hak Guna Usaha Business Purpose Rights		Hak Pakai Use Rights	
	Jumlah Sertifikat Number of Certificates	Luas Lahan Land Area	Jumlah Sertifikat Number of Certificates	Hak Pakai Use Rights
(1)	(6)	(7)	(8)	(9)
Januari/January	-	-	-	-
Februari/February	-	-	-	-
Maret/March	-	-	-	-
April/April	-	-	-	-
Mei/May	8	1 603 320	-	-
Juni/June	-	-	-	-
Juli/July	-	-	-	-
Agustus/August	-	-	-	-
September/September	-	-	-	-
Oktober/October	-	-	-	-
November/November	-	-	22	100 849
Desember/December	-	-	40	463 506
<b>Labuhanbatu</b>	<b>8</b>	<b>1 603 320</b>	<b>62</b>	<b>564 355</b>

Catatan/Note: --

Sumber/Source: Kantor Pertanahan Kabupaten Labuhanbatu/  
Land Registry Office of Labuhanbatu Regency

**Tabel**  
**Table** 4.6.23

**Volume Sampah Yang Diangkut Setiap Bulan Menurut  
Kecamatan di Kabupaten Labuhanbatu, 2019**  
*Volume of Waste Transported Every Month by Subdistrict in  
Labuhanbatu Regency, 2019*

<b>Kecamatan Subdistrict</b>	<b>Januari January</b>	<b>Februari February</b>	<b>Maret March</b>	<b>April April</b>	<b>Mei May</b>	<b>Juni June</b>
(1)	(2)	(3)	(4)	(5)	(6)	(7)
Bilah Hulu	372	336	384	366	396	432
Pangkatan	-	-	-	-	-	-
Bilah Barat	-	-	-	-	-	-
Bilah Hilir	16	14	16	16	20	40
Panai Hulu	48	48	48	48	60	66
Panai Tengah	-	-	-	-	-	-
Panai Hilir	48	48	48	48	54	72
Rantau Selatan	1 211	1 126	1 205	1 212	1 392	1 427
Rantau Utara	1 519	1 437	1 511	1 539	1 595	1 696
<b>Labuhanbatu</b>	<b>3 214</b>	<b>3 009</b>	<b>3 212</b>	<b>3 229</b>	<b>3 517</b>	<b>3 733</b>

Lanjutan Tabel/*Continued Table 4.6.23*

Kecamatan <i>Subdistrict</i>	Juli <i>July</i>	Agustus <i>August</i>	September <i>September</i>	Oktober <i>October</i>	Nopember <i>November</i>	Desember <i>December</i>
(1)	(8)	(9)	(10)	(11)	(12)	(13)
Bilah Hulu	378	390	360	372	366	378
Pangkatan	-	-	-	-	-	-
Bilah Barat	-	-	-	-	-	-
Bilah Hilir	18	16	14	16	16	20
Panai Hulu	48	48	48	48	48	54
Panai Tengah	-	-	-	-	-	-
Panai Hilir	48	48	48	48	48	54
Rantau Selatan	1 231	1 262	1 206	1 255	1 188	1 272
Rantau Utara	1 586	1 556	1 514	1 434	1 515	1 567
<b>Labuhanbatu</b>	<b>3 309</b>	<b>3 320</b>	<b>3 190</b>	<b>3 173</b>	<b>3 181</b>	<b>3 345</b>

Catatan/*Note:*

Sumber/*Source:* Dinas Lingkungan Hidup Kabupaten Labuhanbatu/  
*Environment Service of Labuhanbatu Regency*

05

**PERTANIAN  
AGRICULTURE**

## Produksi Padi 2019

Luas panen tanaman padi di  
Labuhanbatu **25.973,4 Hektar**



**Pani Hilir**  
**67.986,8 ton**

Kecamatan  
dengan produksi  
padi tertinggi  
dan terendah

**Pangkatan**  
**253,5 ton**

## Jumlah Ternak

**13.055 ekor**



**31.702 ekor**



**701 ekor**



**214.481 ekor**



**15.703 ekor**



**42.856 ekor**



**13.209 ekor**





**PENJELASAN TEKNIS****TECHNICAL NOTES**

1. Lahan sawah adalah lahan pertanian yang berpetak-petak dan dibatasi oleh pematang (galangan), saluran untuk menahan/ menyalurkan air, yang biasanya ditanami padi sawah tanpa memandang dari mana diperoleh atau status lahan tersebut. Lahan yang dimaksud termasuk lahan yang terdaftar di Pajak Bumi Bangunan, luran Pembangunan Daerah, lahan bengkok, lahan serobotan, lahan rawa yang ditanami padi dan lahan bekas tanaman tahunan yang telah dijadikan sawah, baik yang ditanami padi, palawija atau tanaman semusim lainnya.
  2. Tegall/Kebun adalah lahan pertanian bukan sawah (lahan kering) yang ditanami tanaman semusim atau tahunan dan terpisah dengan halaman sekitar rumah serta penggunaannya tidak berpindah pindah.
  3. Ladang/Huma adalah lahan pertanian bukan sawah (lahan kering) yang biasanya ditanami tanaman semusim dan penggunaannya hanya semusim atau dua musim, kemudian akan ditinggalkan bila sudah tidak subur lagi (berpindah-pindah).
  4. Data pokok tanaman pangan yang dikumpulkan adalah
1. *Wetland is agricultural land that separated by small dykes to resist water, where the main crop is usually wetland paddy without considering where it is got from or the status of the land. It includes the land that is registered at land income tax office, regional development contribution, 'bengkok' land, illegal ownership, swamps for rice cultivation, and annual crop land mark that has been used as rice field, which are both planted with paddy, secondary crops or the other seasonal crops.*
  2. *Dry field/Garden is an dryland (unirrigated land) which is planted with seasonal or annual crops and separately from the yard around the house without shifting*
  3. *Unirrigated agricultural field / Shifting cultivation land is dryland (unirrigated land) that usually is cultivated for seasonal crops and utilized only for one or two seasons, then it will be left when it is not fertile (shifting).*
  4. *The main food crops data collected consists of harvested area and*



luas panen dan produktivitas (hasil per hektar). Produksi tanaman pangan merupakan hasil perkalian antara luas panen dengan produktivitas. Pengumpulan data luas panen dilakukan setiap bulan dengan pendekatan area kecamatan di seluruh wilayah Indonesia. Pengumpulan data produktivitas dilakukan melalui pengukuran langsung pada plot ubinan berukuran 2½ m x 2½ m. Pengumpulan data produktivitas dilakukan setiap subround (empat bulanan) pada waktu panen petani.

*productivity (yield per hectare). Food crops production is generated by harvested area multiplied by productivity. The harvested area data is collected every month using sub Subdistrict area approach in all sub Subdistrict in Indonesia. The productivity data collection is conducted by a direct measurement in 2½m x 2½m crop cutting plot. The productivity measurement is conducted in every subround (four monthly) at the time when farmers are harvesting their crops.*

5. Data produksi padi dan palawija yang disajikan adalah dalam kualitas: gabah kering giling (padi), pipilan kering (jagung), biji kering (kedelai dan kacang tanah), dan umbi basah (ubi kayu dan ubi jalar).
6. Luas panen tanaman hortikultura adalah luas tanaman sayuran, buahbuahan, biofarmaka, dan tanaman hias yang diambil hasilnya/dipanen pada periode pelaporan.
7. Luas panen untuk tanaman sayuran adalah luas tanaman yang dipanen sekaligus/habis/dibongkar dan luas tanaman yang dipanen berkali-kali (lebih dari satu kali)/belum habis.

5. *Production of paddy and secondary crops data are presented in the form of: dry unhusked rice (paddy), dry loose maize (maize), dry shells crops (soybeans and peanuts), and fresh roots (cassava and sweet potatoes).*
6. *Harvested area of horticulture is area which vegetable, fruit, medicinal and ornamental plant of crop harvested during the period of report.*
7. *Harvested area of vegetables is area of entirely plant harvested/ demolished and plant harvested several times/undemolished.*

8. Produksi hortikultura adalah hasil menurut bentuk produk dari setiap tanaman sayuran, buah-buahan, biofarmaka dan tanaman hias yang diambil berdasarkan luas yang dipanen/tanaman yang menghasilkan pada bulan/triwulan laporan.
  9. Data perkebunan besar dikumpulkan oleh BPS setiap bulan secara lengkap (sensus bulanan) dengan sistem surat pos. Khusus untuk tanaman kelapa, cengkeh, dan kapok, datanya diperoleh dari Dinas Kehutanan dan Perkebunan Kabupaten Labuhanbatu.
  10. Penghitungan luas tanaman perkebunan besar adalah pada keadaan akhir tahun dan tidak termasuk yang luasnya kurang dari 5 hektar.
  11. Bentuk produksi perkebunan adalah; karet kering (karet), daun kering (teh dan tembakau), biji kering (kopi dan coklat), kulit kering (kayu manis dan kina), serat kering (rami), bunga kering (cengkeh), refined sugar (tebu dari perkebunan besar), gula mangkok (tebu dari perkebunan rakyat), ekivalen kopra (kopra), biji dan bunga (pala) serta minyak daun (sereh).
  12. Data Statistik Kehutanan sebagian besar merupakan data
8. *Horticulture production is the standard production quantity form of vegetable, fruit, medicinal and ornamental plant based on harvested area/ the number of production plants reported monthly/quarterly.*
  9. *Data on estates are collected by the BPS every month on complete basis through a mailing system. Data on coconut, clove, and kapok, as well as on smallholder plantation, are acquired from the Forestry and Plantation Services of Labuhanbatu Regency.*
  10. *Planted areas of estates refer to condition at the end of the year, and exclude areas less than 5 hectares.*
  11. *Production of estates crops are follows: dry rubber (rubber); dry leaves (tea and tobacco); dry beans (coffee and cocoa); dry bark (cassia vera and cinchona); dry fibre (rosella); dry flowers/buds (cloves); refined sugar (sugar cane from estate); cup sugar (sugar cane from smallholders); copra (copra); seeds and buds (nutmeg); and leaf oil (citronella).*
  12. *Most of forestry statistics are secondary data obtained from*

sekunder yang bersumber dari Dinas Kehutanan dan Perkebunan Kabupaten Labuhanbatu.

*the Forestry and Plantation Services of Labuhanbatu Regency.*

13. Kawasan hutan adalah wilayah tertentu yang berupa hutan, yang ditunjuk dan atau ditetapkan oleh pemerintah untuk dipertahankan keberadaannya sebagai hutan tetap. Hal ini untuk menjamin kepastian hukum mengenai status kawasan hutan, letak batas dan luas suatu wilayah tertentu yang sudah ditunjuk menjadi kawasan hutan tetap.

13. *Forest Area is a specific territory of forest ecosystem determined and or decided by the government as a permanent forest. Such decision is important to maintain the size of forest area and to ensure its legitimation and boundary demarcation of permanent forest.*

14. Kawasan hutan di Kabupaten Labuhanbatu ditetapkan oleh Menteri Kehutanan dalam bentuk Surat Keputusan Menteri Kehutanan tentang Penunjukan Kawasan Hutan dan Perairan Provinsi. Penunjukan Kawasan Hutan ini disusun berdasarkan hasil pemaduserasian antara Rencana Tata Ruang Wilayah Provinsi (RTRWP) dengan Tata Guna Hutan Kesepakatan (TGHK).

14. *Labuhanbatu forest area is determined by the Minister of Forestry in the format of Ministerial Decree on the Designation of Provincial Forest Area and Inland Water, Coastal and Marine Ecosystem. The designation of Forest Area is formulated based on integrated and harmonized of Provincial Spatial Planning (RTRWP) and Forest Land Use by Concensus (TGHK).*

15. Berdasarkan Undang-Undang No. 41 Tahun 1999 tentang Kehutanan, kawasan hutan dibagi ke dalam kelompok Hutan Konservasi, Hutan Lindung, dan Hutan Produksi.

15. *In accordance to the Act on Forestry No. 41/1999, forest area is categorized as Conservation Forest, Protection Forest and Production Forest.*

16. Hutan Konservasi adalah kawasan hutan dengan ciri khas tertentu, yang mempunyai fungsi pokok pengawetan

16. *Conservation Forest is a forest area having specific characteristic established for the purposes of conservation of animal and plant*

keanekaragaman tumbuhan dan satwa serta ekosistemnya.

*species as well as their ecosystem.*

17. Hutan Lindung adalah kawasan hutan yang mempunyai fungsi pokok sebagai perlindungan sistem penyangga kehidupan untuk mengatur tata air, mencegah banjir, mengendalikan erosi, mencegah intrusi air laut, dan memelihara kesuburan tanah.
  18. Hutan Produksi adalah kawasan hutan yang mempunyai fungsi pokok memproduksi hasil hutan. Hutan produksi terdiri dari Hutan Produksi Tetap (HP), Hutan Produksi Terbatas (HPT), dan Hutan Produksi yang dapat dikonversi.
  19. Hutan Konservasi terdiri dari: Kawasan suaka alam berupa Cagar Alam (CA) dan Suaka Margasatwa (SM); kawasan pelestarian alam berupa Taman Nasional (TN), Taman Hutan Raya (THR), dan Taman Wisata Alam (TWA); dan Taman Buru (TB), yaitu kawasan hutan yang ditetapkan sebagai tempat wisata berburu.
  20. Data populasi ternak dan statistik perikanan bersumber dari Dinas Kelautan, Perikanan, dan Peternakan Kabupaten Labuhanbatu.
  21. Statistik perikanan dibedakan
17. *Protection Forest is a forest area designated to serve life support system, maintain hydrological system, prevent of flood, erosion control, seawater intrusion, and maintain soil fertility.*
  18. *Production Forest is a forest area designated mainly to promote sustainable forest production. Production forest is classified as permanent production forest, limited production forest, and convertible production forest.*
  19. *Conservation Forest is divided into: Sanctuary Reserve area consists of Strict Nature Reserve and Wildlife Sanctuary; Nature conservation area consists of National Park (TN), Grand Forest Park (THR), and Nature Recreation Park (TWA); and Game Hunting Park (TB), which is forest area devoted for game hunting recreation.*
  20. *Data of domestic livestock population and fishery statistics are obtain from the Ocean, Fishery, and Livestock Services of Labuhanbatu Regency.*
  21. *Fishery statistics are categorized*

atas data Perikanan Tangkap dan Perikanan Budidaya. Perikanan Tangkap diklasifikasikan atas penangkapan ikan di laut dan penangkapan ikan di perairan umum. Perikanan Budidaya diklasifikasikan atas jenis budidaya yaitu budidaya laut, tambak, kolam, karamba, jaring apung, dan sawah.

*into capture fisheries and aquaculture. Capture fisheries are further classified into marine capture fisheries and inland open water capture fisheries. Aquaculture are further classified into several types of culture: marine culture, brackish water pond, fresh water pond, cage, floating net, and fish breeding in paddy fields.*

22. Rumah Tangga Perikanan Tangkap adalah rumah tangga yang melakukan kegiatan penangkapan ikan/binatang air lainnya/tanaman air dengan tujuan sebagian/ seluruh hasilnya untuk dijual.

22. *A capture fishery household is a household conducting activities in catching fishes/ other aquatic animals/aquatic plants, for which the products are wholly or partly to be sold.*

23. Rumah Tangga Perikanan Budidaya adalah rumah tangga yang melakukan kegiatan budidaya ikan/binatang air lainnya/tanaman air dengan tujuan sebagian/seluruh hasilnya untuk dijual.

23. *An aquaculture fishery household is a household conducting activities in culturing fishes/other aquatic animals/aquatic plants, for which the products are wholly or partly to be sold. different types of parameters.*

**ULASAN**

Produksi padi sawah di Labuhanbatu tahun 2019 sebesar 140.487,9 ton dengan luas panen 25.873,4 hektar. Selain itu, pada tahun 2019 produksi jagung sebesar 3.691 ton, kedelai 3 ton, dan ubi kayu sebesar 694 ton. Pada tahun 2019 produksi sayuran antara lain cabe sebesar 951 ton, kacang panjang 1.001 ton, terong 386 ton, dan ketimun 535 ton.

Pada tahun 2019, jumlah sapi potong tercatat sebanyak 31.702 ekor, kerbau 702 ekor, kambing 15.703 ekor, domba 13.209 ekor dan babi 13.055 ekor. Populasi ternak unggas khususnya ayam kampung pada tahun 2019 tercatat ada 214.481 ekor, ayam ras petelur 34.555 ekor, dan itik 42.856 ekor.

Produksi perikanan di Kabupaten Labuhanbatu pada tahun 2019 sebesar 5.109,39 ton yang berasal dari produksi perikanan tangkap sebesar 4.229,05 ton dan budidaya sebesar 974,61 ton.

**DESCRIPTION**

*Total Production of wet-land paddy in Labuhanbatu Regency during 2019 were 140.487,9 tons with harvested area 25.873,4 hectares. Besides paddy, production of crops were 3.691 tons of maize, 3 tons of soya bean, and 694 tons of cassava. On the year of 2019, there were 951 tons of chili production, 1.001 tons of longbean, 386 tons of eggplant, and 535 tons of cucumber.*

*There was 31.702 cows, 702 buffaloes, 15.703 goats, 13.209 sheeps, and 13.055 pigs in 2019. The poultry population such as domestic chicken was 214.481, 34.555 layers, and 42.856 ducks.*

*Total of fishery production in 2019 was 5.203,66 tons. It came from the capture fisheries production such as 4.229,05 tons and aquaculture such as 974,61 tons.*

**5.1 TANAMAN PANGAN  
FOOD CROPS**

**Tabel 5.1.1 Luas Panen, Produktivitas, dan Produksi Padi Menurut Kecamatan (ha) di Kabupaten Labuhanbatu, 2019**  
*Table 5.1.1 Harvested Area, Productivity, dan Production of Paddy by Subdistrict (ha) in Labuhanbatu Regency, 2019*

Kecamatan Subdistrict	Luas Panen (ha) Harvested Area (ha)	Produktivitas (ton/ha) Productivity (ton/ha)	Produksi (ton) Production (ton)
(1)	(2)	(3)	(4)
Bilah Hulu	137,2	5,48	751,8
Pangkatan	50,0	5,07	253,5
Bilah Barat	462,7	5,65	2 615,8
Bilah Hilir	2 543,9	5,48	13 930,4
Panai Hulu	2 813,8	5,45	15 338,0
Panai Tengah	6 749,8	5,44	36 725,7
Panai Hilir	12 613,5	5,39	67 986,8
Rantau Selatan	283,8	5,73	1 627,1
Rantau Utara	218,7	5,76	1 258,8
<b>Labuhanbatu</b>	<b>25 873,4</b>	<b>5,43</b>	<b>140 487,9</b>

Catatan/Note: ...  
 Sumber/Source: BPS, Laporan Statistik Pertanian (SP) Tanaman Pangan/BPS-Statistics Indonesia, Agriculture Statistic Report of Food Crops

**Tabel**  
**Table** 5.1.2**Produksi Padi<sup>1</sup> dan Beras Menurut Kecamatan (ha) di Kabupaten Labuhanbatu, 2019**  
***Paddy and Rice Production<sup>1</sup> by Subdistrict (ha) in Labuhanbatu Regency, 2019***

Kecamatan Subdistrict	Produksi Padi (ton GKG) Paddy Production (ton GKG)	Produksi Padi Setara Beras (ton) Rice Equivalent Production (ton)
(1)	(2)	(3)
Bilah Hulu	751,8	478,8
Pangkatan	253,5	161,4
Bilah Barat	2 615,8	1 665,8
Bilah Hilir	13 930,4	8 871,0
Panai Hulu	15 338,0	9 767,4
Panai Tengah	36 725,7	23 387,3
Panai Hilir	67 986,8	43 294,7
Rantau Selatan	1 627,1	1 036,2
Rantau Utara	1 258,8	801,6
<b>Labuhanbatu</b>	<b>140 487,9</b>	<b>89 464,2</b>

Catatan/Note: <sup>1</sup> Kualitas produksi gabah kering giling/*The production is in term of dry unhusked paddy*

Sumber/Source: BPS, Laporan Statistik Pertanian (SP) Tanaman Pangan/BPS-Statistics Indonesia, Agriculture Statistic Report of Food Crops



**Tabel** 5.1.3 **Produksi Jagung dan Kedelai Menurut Kecamatan (ha) di Kabupaten Labuhanbatu, 2019**  
**Production of Maize and Soybeans by Subdistrict (ha) in Labuhanbatu Regency, 2019**

Kecamatan Subdistrict	Produksi Jagung (ton) Maize Production (ton)	Produksi Kedelai (ton) Soybeans Production (ton)
(1)	(2)	(3)
Bilah Hulu	169	-
Pangkatan	214	-
Bilah Barat	57	-
Bilah Hilir	4	3
Panai Hulu	624	-
Panai Tengah	513	-
Panai Hilir	2 105	-
Rantau Selatan	5	-
Rantau Utara	-	-
<b>Labuhanbatu</b>	<b>3 691</b>	<b>3</b>

Catatan/Note: ...

Sumber/Source: BPS, Laporan Statistik Pertanian (SP) Tanaman Pangan/BPS-Statistics Indonesia, Agriculture Statistic Report of Food Crops

**Tabel**  
**Table** 5.1.4**Luas Panen, Produktivitas, dan Produksi Jagung Menurut Kecamatan (ha) di Kabupaten Labuhanbatu, 2019**  
**Harvested Area, Productivity, dan Production of Corn by Subdistrict (ha) in Labuhanbatu Regency, 2019**

Kecamatan Subdistrict	Luas Panen (ha) Harvested Area (ha)	Produktivitas (ton/ha) Productivity (ton/ha)	Produksi (ton) Production (ton)
(1)	(2)	(3)	(4)
Bilah Hulu	38,0	4,459	169
Pangkatan	47,0	4,560	214
Bilah Barat	13,0	4,415	57
Bilah Hilir	1,0	4,398	4
Panai Hulu	140,0	4,457	624
Panai Tengah	114,0	4,499	513
Panai Hilir	469,4	4,485	2 105
Rantau Selatan	1,0	4,523	5
Rantau Utara	2,5	-	-
<b>Labuhanbatu</b>	<b>825,9</b>	<b>4,469</b>	<b>3 691</b>

Catatan/Note: ...

Sumber/Source: Dinas Pertanian Kabupaten Labuhanbatu /  
Agriculture Services of Labuhanbatu Regency

**Tabel 5.1.5** Luas Panen, Produktivitas, dan Produksi Kedelai Menurut Kecamatan (ha) di Kabupaten Labuhanbatu, 2019  
**Table 5.1.5** *Harvested Area, Productivity, dan Production of Soya Bean by Subdistrict (ha) in Labuhanbatu Regency, 2019*

Kecamatan Subdistrict	Luas Panen (ha) Harvested Area (ha)	Produktivitas (ton/ha) Productivity (ton/ha)	Produksi (ton) Production (ton)
(1)	(2)	(3)	(4)
Bilah Hulu	-	-	-
Pangkatan	-	-	-
Bilah Barat	-	-	-
Bilah Hilir	2,0	1,668	3
Panai Hulu	-	-	-
Panai Tengah	-	-	-
Panai Hilir	-	-	-
Rantau Selatan	-	-	-
Rantau Utara	-	-	-
<b>Labuhanbatu</b>	<b>2,0</b>	<b>1,668</b>	<b>3</b>

Catatan/Note: ...

Sumber/Source: Dinas Pertanian Kabupaten Labuhanbatu /  
 Agriculture Services of Labuhanbatu Regency

**Tabel**  
**Table** 5.1.6

**Luas Panen, Produktivitas, dan Produksi Ubi Kayu  
Menurut Kecamatan (ha) di Kabupaten Labuhanbatu,  
2019**  
*Harvested Area, Productivity, dan Production of Cassava by  
Subdistrict (ha) in Labuhanbatu Regency, 2019*

Kecamatan Subdistrict	Luas Panen (ha) Harvested Area (ha)	Produktivitas (ton/ha) Productivity (ton/ha)	Produksi (ton) Production (ton)
(1)	(2)	(3)	(4)
Bilah Hulu	-	-	-
Pangkatan	-	-	-
Bilah Barat	-	-	-
Bilah Hilir	2,0	13,466	27
Panai Hulu	3,5	13,525	47
Panai Tengah	12,0	13,469	162
Panai Hilir	25,0	13,445	336
Rantau Selatan	8,0	13,547	108
Rantau Utara	1,0	13,533	14
<b>Labuhanbatu</b>	<b>51,5</b>	<b>13,475</b>	<b>694</b>

Catatan/Note: ...

Sumber/Source: Dinas Pertanian Kabupaten Labuhanbatu /  
Agriculture Services of Labuhanbatu Regency

**Tabel**  
**Table** 5.1.7

**Luas Lahan Sawah Menurut Kecamatan dan Jenis Pengairan (ha) di Kabupaten Labuhanbatu, 2019**  
**Area of Wet Land by Subdistrict and Type of Irrigation (ha) in Labuhanbatu Regency, 2019**

Kecamatan <i>Subdistrict</i>	Pengairan Teknis <i>Technical Irrigation</i>	Pengairan Setengah	
		Teknis <i>Semi Technical Irrigation</i>	Pengairan Sederhana <i>Simple Irrigation</i>
(1)	(2)	(3)	(4)
Bilah Hulu	-	-	-
Pangkatan	-	-	-
Bilah Barat	-	183	-
Bilah Hilir	-	-	-
Panai Hulu	-	-	-
Panai Tengah	-	-	-
Panai Hilir	-	-	-
Rantau Selatan	25	110	-
Rantau Utara	-	62	-
<b>Labuhanbatu</b>	<b>25</b>	<b>355</b>	<b>-</b>

Lanjutan Tabel/*Continued Table 5.1.7*

Kecamatan <i>Subdistrict</i>	Tadah Hujan <i>Rainfed</i>	Pasang Surut <i>Tidal</i>	Lainnya <i>Others</i>	Jumlah <i>Total</i>
(1)	(5)	(6)	(7)	(8)
Bilah Hulu	5	-	-	5
Pangkatan	-	-	-	-
Bilah Barat	-	-	-	183
Bilah Hilir	1 419	155	-	1 574
Panai Hulu	993	519	-	1 512
Panai Tengah	3 167	1385	-	4 552
Panai Hilir	9 309	705	-	10 014
Rantau Selatan	34	-	-	169
Rantau Utara	-	-	-	62
<b>Labuhanbatu</b>	<b>14 927</b>	<b>2764</b>	<b>-</b>	<b>18 071</b>

Catatan/*Note*: ...Sumber/*Source*: Dinas Pertanian Kabupaten Labuhanbatu /  
*Agriculture Services of Labuhanbatu Regency*

**5.2 HORTIKULTURA  
HORTICULTURE**

**Tabel 5.2.1 Luas Panen Tanaman Sayuran Menurut Kecamatan dan Jenis Tanaman (ha) di Kabupaten Labuhanbatu, 2018 dan 2019**  
*Harvested Area of Vegetables by Subdistrict and Kind of Plant (ha) in Labuhanbatu Regency, 2018 and 2019*

Kecamatan Subdistrict	Bawang Merah/Shallot		Cabai/Chili	
	2018	2019	2018	2019
(1)	(2)	(3)	(4)	(5)
Bilah Hulu	-	-	8	1
Pangkatan	-	-	7	2
Bilah Barat	-	-	1	1
Bilah Hilir	-	-	7	7
Panai Hulu	-	-	3	7
Panai Tengah	-	-	6	9
Panai Hilir	-	-	1	9
Rantau Selatan	-	-	7	2
Rantau Utara	-	-	9	2
<b>Labuhanbatu</b>	-	-	<b>49</b>	<b>40</b>

Lanjutan Tabel/*Continued Table 5.2.1*

Kecamatan Subdistrict	Kentang/ Potato		Kubis/ Cabbage	
	2018	2019	2018	2019
(1)	(6)	(7)	(8)	(9)
Bilah Hulu	-	-	-	-
Pangkatan	-	-	-	-
Bilah Barat	-	-	-	-
Bilah Hilir	-	-	-	-
Panai Hulu	-	-	-	-
Panai Tengah	-	-	-	-
Panai Hilir	-	-	-	-
Rantau Selatan	-	-	-	-
Rantau Utara	-	-	-	-
<b>Labuhanbatu</b>	-	-	-	-



Lanjutan Tabel/*Continued Table 5.2.1*

Kecamatan <i>Subdistrict</i>	Petsai <i>Chinese Cabbage</i>		Tomat/ <i>Tomato</i>		Bawang Putih <i>Garlic</i>	
	2018	2019	2018	2019	2018	2019
(1)	(10)	(11)	(12)	(13)	(14)	(15)
Bilah Hulu	-	-	-	-	-	-
Pangkatan	-	-	-	-	-	-
Bilah Barat	-	-	-	-	-	-
Bilah Hilir	-	-	-	-	-	-
Panai Hulu	-	-	-	-	-	-
Panai Tengah	-	-	-	-	-	-
Panai Hilir	-	-	-	-	-	-
Rantau Selatan	-	-	-	-	-	-
Rantau Utara	-	-	-	-	-	-
<b>Labuhanbatu</b>	-	-	-	-	-	-

Catatan/*Note*: ...

Sumber/*Source*: BPS, Statistik Pertanian Hortikultura SPH-SBS/BPS-*Statistics Indonesia, Agricultural Statistic for Horticulture SPH-SBS*

**Tabel**  
**Table** 5.2.2

**Produksi Tanaman Sayuran Menurut Kecamatan dan Jenis Tanaman (ton) di Kabupaten Labuhanbatu, 2018 dan 2019**  
*Production of Vegetables by Subdistrict and Kind of Plant (ton) in Labuhanbatu Regency, 2018 dan 2019*

Kecamatan Subdistrict	Bawang Merah/Shallot		Cabai/Chili	
	2018	2019	2018	2019
(1)	(2)	(3)	(4)	(5)
Bilah Hulu	-	-	38	25
Pangkatan	-	-	145	32
Bilah Barat	-	-	64	20
Bilah Hilir	-	-	40	113
Panai Hulu	-	-	163	184
Panai Tengah	-	-	-	245
Panai Hilir	-	-	59	250
Rantau Selatan	-	-	280	42
Rantau Utara	-	-	156	40
<b>Labuhanbatu</b>	<b>-</b>	<b>-</b>	<b>945</b>	<b>951</b>

Lanjutan Tabel/*Continued Table 5.2.2*

Kecamatan <i>Subdistrict</i>	Kentang/ <i>Potato</i>		Kubis/ <i>Cabbage</i>	
	2018	2019	2018	2019
(1)	(6)	(7)	(8)	(9)
Bilah Hulu	-	-	-	-
Pangkatan	-	-	-	-
Bilah Barat	-	-	-	-
Bilah Hilir	-	-	-	-
Panai Hulu	-	-	-	-
Panai Tengah	-	-	-	-
Panai Hilir	-	-	-	-
Rantau Selatan	-	-	-	-
Rantau Utara	-	-	-	-
<b>Labuhanbatu</b>	-	-	-	-

Lanjutan Tabel/*Continued Table 5.2.2*

Kecamatan Subdistrict	Petsai Chinese Cabbage		Tomat/Tomato		Bawang Putih Garlic	
	2018	2019	2018	2019	2018	2019
(1)	(10)	(11)	(12)	(13)	(14)	(15)
Bilah Hulu	-	-	-	-	-	-
Pangkatan	-	-	-	-	-	-
Bilah Barat	-	-	-	-	-	-
Bilah Hilir	-	-	-	-	-	-
Panai Hulu	-	-	-	-	-	-
Panai Tengah	-	-	-	-	-	-
Panai Hilir	-	-	-	-	-	-
Rantau Selatan	-	-	-	-	-	-
Rantau Utara	-	-	-	-	-	-
<b>Labuhanbatu</b>	-	-	-	-	-	-

Catatan/Note: ...

Sumber/Source: BPS, Statistik Pertanian Hortikultura SPH-SBS/BPS-Statistics Indonesia, Agricultural Statistic for Horticulture SPH-SBS

**Tabel**  
**Table** 5.2.3

**Luas Panen Tanaman Sayuran dan Buah–Buahan Semusim Menurut Jenis Tanaman (ha) di Kabupaten Labuhanbatu, 2016–2019**  
*Harvested Area of Seasonal Vegetables and Fruits by Kind of Plant (ha) in Labuhanbatu Regency, 2016–2019*

Jenis Tanaman Kind of Plants	2016	2017	2018	2019
(1)	(2)	(3)	(4)	(5)
Sayuran/ Vegetables				
Bawang Daun/ Wlech Onion	-	-	-	-
Bawang Merah/ Shallot	-	-	-	-
Bawang Putih/ Garlic	-	-	-	-
Bayam/ Spinach	100	45	4	24
Buncis/ Green Bean	-	-	2	-
Cabai Besar/ Chili (Capsicum Annum)	-	-	19	31
Cabai Rawit/ Chili (Capsicum Frutescens)	-	-	9	9
Cabai/ Chili	32	49	28	40
Jamur/ Mushroom	-	-	-	-
Kacang Merah/ Red Bean	-	-	-	-
Kacang Panjang/ Yardlong Bean	21	15	8	31
Kangkung/ Kangkong	100	38	6	25
Kembang Kol/ Cauliflower	-	-	-	-
Kentang/ Potato	-	-	-	-

Lanjutan Tabel/*Continued Table 5.2.3*

<b>Jenis Tanaman</b> <i>Kind of Plants</i>	<b>2016</b>	<b>2017</b>	<b>2018</b>	<b>2019</b>
(1)	(2)	(3)	(4)	(5)
Ketimun/ Cucumber	16	10	3	19
Kubis/ Cabbage	-	-	-	-
Labu Siam/ Chayote	-	-	-	-
Lobak/ Radish	-	-	-	-
Paprika/ Bell Pepper	-	-	-	-
Petsai/ Chinese Cabbage	-	-	-	-
Terung/ Eggplant	18	20	3	17
Tomat/ Tomato	-	-	-	-
Wortel/ Carrot	-	-	-	-
Buah—buahan/ Fruits				
Blewah/ Cantaloupe	-	-	-	-
Melon/ Melon	-	-	-	-
Semangka/ Watermelon	-	-	-	27
Stroberi/ Strawberry	-	-	-	-

Catatan/Note: ...

Sumber/Source: BPS, Statistik Pertanian Hortikultura SPH-SBS/BPS-Statistics Indonesia, *Agricultural Statistic for Horticulture SPH-SBS*

**Tabel**  
**Table** 5.2.4

**Produksi Tanaman Sayuran dan Buah–Buahan Semusim Menurut Jenis Tanaman (ton) di Kabupaten Labuhanbatu, 2016–2019**  
*Production of Seasonal Vegetables and Fruits by Kind of Plant (ha) in Labuhanbatu Regency, 2016–2019*

Jenis Tanaman <i>Kind of Plants</i>	2016	2017	2018	2019
(1)	(2)	(3)	(4)	(5)
Sayuran/ Vegetables				
Bawang Daun/ Wlech Onion	-	-	-	-
Bawang Merah/ Shallot	-	-	-	-
Bawang Putih/ Garlic	-	-	-	-
Bayam/ Spinach	980	453	40	191
Buncis/ Green Bean	-	-	10	-
Cabai Besar/ Chili (Capsicum Annum)	-	-	668	785
Cabai Rawit/ Chili (Capsicum Frutescens)	-	-	277	166
Cabai/ Chili	634	830	945	951
Jamur/ Mushroom	-	-	-	-
Kacang Merah/ Red Bean	-	-	-	-
Kacang Panjang/ Yardlong Bean	338	299	313	1 001
Kangkung/ Kangkong	1 022	382	65	201
Kembang Kol/ Cauliflower	-	-	-	-
Kentang/ Potato	-	-	-	-

Lanjutan Tabel/*Continued Table 5.2.4*

<b>Jenis Tanaman</b> <i>Kind of Plants</i>	<b>2016</b>	<b>2017</b>	<b>2018</b>	<b>2019</b>
(1)	(2)	(3)	(4)	(5)
Ketimun/ Cucumber	251	151	112	535
Kubis/ Cabbage	-	-	-	-
Labu Siam/ Chayote	-	-	-	-
Lobak/ Radish	-	-	-	-
Paprika/ Bell Pepper	-	-	-	-
Petsai/ Chinese Cabbage	-	-	-	-
Terung/ Eggplant	243	363	122	386
Tomat/ Tomato	-	-	-	-
Wortel/ Carrot	-	-	-	-
Buah-buahan/ Fruits				
Blewah/ Cantaloupe	-	-	-	-
Melon/ Melon	-	-	-	-
Semangka/ Watermelon	-	-	-	795
Stroberi/ Strawberry	-	-	-	-

Catatan/Note: ...

Sumber/Source: BPS, Statistik Pertanian Hortikultura SPH-SBS/BPS-Statistics Indonesia, *Agricultural Statistic for Horticulture SPH-SBS*



**Tabel**  
**Table** 5.2.5

**Luas Panen Tanaman Biofarmaka Menurut Kecamatan dan Jenis Tanaman (m<sup>2</sup>) di Kabupaten Labuhanbatu, 2018 dan 2019**  
*Harvested Area of Medicinal Plants by Subdistrict and Kind of Plant (m<sup>2</sup>) in Labuhanbatu Regency, 2018 and 2019*

Kecamatan Subdistrict	Jahe/Ginger		Laos/Lengkuas/Galanga	
	2018	2019	2018	2019
(1)	(2)	(3)	(4)	(5)
Bilah Hulu	-	-	-	-
Pangkatan	-	-	-	-
Bilah Barat	-	-	-	-
Bilah Hilir	-	-	-	-
Panai Hulu	-	-	-	-
Panai Tengah	-	-	-	-
Panai Hilir	-	-	-	-
Rantau Selatan	-	-	-	-
Rantau Utara	-	-	-	-
<b>Labuhanbatu</b>	-	-	-	-

Lanjutan Tabel/*Continued Table 5.2.5*

Kecamatan Subdistrict	Kencur/ <i>East Indian Galangal</i>		Kunyit/ <i>Turmeric</i>	
	2018	2019	2018	2019
(1)	(6)	(7)	(8)	(9)
Bilah Hulu	-	-	-	-
Pangkatan	-	-	-	-
Bilah Barat	-	-	-	-
Bilah Hilir	-	-	-	-
Panai Hulu	-	-	-	-
Panai Tengah	-	-	-	-
Panai Hilir	22 615	1 500	-	-
Rantau Selatan	-	-	-	-
Rantau Utara	-	-	-	-
<b>Labuhanbatu</b>	<b>22 615</b>	<b>1 500</b>	-	-

Catatan/*Note:* ...Sumber/*Source:* BPS, Statistik Pertanian Hortikultura SPH-TBF/BPS-*Statistics Indonesia, Agricultural Statistic for Horticulture SPH-TBF*

**Tabel**  
**Table** 5.2.6

**Produksi Tanaman Biofarmaka Menurut Kecamatan dan Jenis Tanaman (kg) di Kabupaten Labuhanbatu, 2018 and 2019**  
*Production of Medicinal Plants by Subdistrict and Kind of Plant (kg) in Labuhanbatu Regency, 2018 and 2019*

Kecamatan Subdistrict	Jahe/Ginger		Laos/Lengkuas/Galanga	
	2018	2019	2018	2019
(1)	(2)	(3)	(4)	(5)
Bilah Hulu	-	-	-	-
Pangkatan	-	-	-	-
Bilah Barat	-	-	-	-
Bilah Hilir	-	-	-	-
Panai Hulu	-	-	-	-
Panai Tengah	-	-	-	-
Panai Hilir	-	-	-	-
Rantau Selatan	-	-	-	-
Rantau Utara	-	-	-	-
<b>Labuhanbatu</b>	-	-	-	-

Lanjutan Tabel/*Continued Table 5.2.6*

Kecamatan Subdistrict	Kencur/ <i>East Indian Galangal</i>		Kunyit/ <i>Turmeric</i>	
	2018	2019	2018	2019
(1)	(6)	(7)	(8)	(9)
Bilah Hulu	-	-	-	-
Pangkatan	-	-	-	-
Bilah Barat	-	-	-	-
Bilah Hilir	-	-	-	-
Panai Hulu	-	-	-	-
Panai Tengah	-	-	-	-
Panai Hilir	22 600	1 200	-	-
Rantau Selatan	-	-	-	-
Rantau Utara	-	-	-	-
<b>Labuhanbatu</b>	<b>22 600</b>	<b>1 200</b>	-	-

Catatan/*Note*: ...Sumber/*Source*: BPS, Statistik Pertanian Hortikultura SPH-TBF/BPS-*Statistics Indonesia, Agricultural Statistic for Horticulture SPH-TBF*

**Tabel**  
**Table** 5.2.7

**Luas Panen Tanaman Biofarmaka Menurut Jenis Tanaman (m<sup>2</sup>) di Kabupaten Labuhanbatu, 2016–2019**  
**Harvested Area of Medicinal Plants by Kind of Plant (m<sup>2</sup>) in Labuhanbatu Regency, 2016–2019**

Jenis Tanaman Kind of Plants	2016	2017	2018	2019
(1)	(2)	(3)	(4)	(5)
Dlingo/Dringo/ Sweet Root/ Calamus	...	...	-	-
Jahe/ Ginger	...	...	-	-
Kapulaga/ Java Cardamon	...	...	-	-
Keji Beling/Kecibeling/ Strobilanthes crisper	...	...	-	-
Kencur/ East Indian Galangal	...	...	22 615	1 500
Kunyit/ Turmeric	...	...	-	-
Laos/Lengkuas/ Galanga	...	...	-	-
Lempuyang/ Zingiber Aromaticum	...	...	-	-
Lidah Buaya/ Oliviera	...	...	-	-
Mahkota Dewa/ God's Crown	...	...	-	-
Mengkudu/Pace/ Indian Mulberry	...	...	-	-
Sambiloto/ King of Bitter	...	...	-	-
Temuireng/ Black Turmeric	...	...	-	-
Temukunci/ Chinese Keys	...	...	-	-
Temulawak/ Java Turmeric	...	...	-	-

Catatan/Note: ...

Sumber/Source: BPS, Statistik Pertanian Hortikultura SPH-TBF/BPS-Statistics Indonesia, Agricultural Statistic for Horticulture SPH-TBF

**Tabel**  
**Table** 5.2.8

**Produksi Tanaman Biofarmaka Menurut Jenis Tanaman  
(kg) di Kabupaten Labuhanbatu, 2016–2019**  
**Production of Medicinal Plants by Kind of Plant (kg) in  
Labuhanbatu Regency, 2016–2019**

Jenis Tanaman Kind of Plants	2016	2017	2018	2019
(1)	(2)	(3)	(4)	(5)
Dlingo/Dringo/ Sweet Root/ Calamus	...	...	-	-
Jahe/ Ginger	...	...	-	-
Kapulaga/ Java Cardamon	...	...	-	-
Keji Beling/Kecibeling/ Strobilanthes crispa	...	...	-	-
Kencur/ East Indian Galangal	...	...	22 600	1 200
Kunyit/ Turmeric	...	...	-	-
Laos/Lengkuas/ Galanga	...	...	-	-
Lempuyang/ Zingiber Aromaticum	...	...	-	-
Lidah Buaya/ Oliviera	...	...	-	-
Mahkota Dewa/ God's Crown	...	...	-	-
Mengkudu/Pace/ Indian Mulberry	...	...	-	-
Sambiloto/ King of Bitter	...	...	-	-
Temuireng/ Black Turmeric	...	...	-	-
Temukunci/ Chinese Keys	...	...	-	-
Temulawak/ Java Turmeric	...	...	-	-

Catatan/Note: ...

Sumber/Source: BPS, Statistik Pertanian Hortikultura SPH-TBF/BPS-Statistics Indonesia, Agricultural Statistic for Horticulture SPH-TBF

**Tabel**  
**Table** 5.2.9

**Luas Panen Tanaman Hias Menurut Kecamatan dan Jenis Tanaman (m<sup>2</sup>) di Kabupaten Labuhanbatu, 2018 and 2019**  
**Harvested Area of Ornamental Plants by Subdistrict and Kind of Plant (m<sup>2</sup>) in Labuhanbatu Regency, 2018 and 2019**

Kecamatan Subdistrict	Anggrek/ <i>Orchid</i>		Krisan/ <i>Chrysantemum</i>	
	2018	2019	2018	2019
(1)	(2)	(3)	(4)	(5)
Bilah Hulu	-	-	-	-
Pangkatan	-	-	-	-
Bilah Barat	-	-	-	-
Bilah Hilir	-	-	-	-
Panai Hulu	-	-	-	-
Panai Tengah	-	-	-	-
Panai Hilir	-	-	-	-
Rantau Selatan	-	-	-	-
Rantau Utara	-	-	-	-
<b>Labuhanbatu</b>	-	-	-	-

Lanjutan Tabel/*Continued Table 5.2.9*

Kecamatan Subdistrict	Mawar/Rose		Sedap Malam/Tuberose	
	2018	2019	2018	2019
(1)	(6)	(7)	(8)	(9)
Bilah Hulu	-	-	-	-
Pangkatan	-	-	-	-
Bilah Barat	-	-	-	-
Bilah Hilir	-	-	-	-
Panai Hulu	-	-	-	-
Panai Tengah	-	-	-	-
Panai Hilir	-	-	-	-
Rantau Selatan	-	-	-	-
Rantau Utara	-	-	-	-
<b>Labuhanbatu</b>	-	-	-	-

Catatan/Note: ...

Sumber/Source: BPS, Statistik Pertanian Hortikultura SPH-TH/BPS-Statistics Indonesia, *Agricultural Statistik for Horticulture SPH-TH*



**Tabel**  
**Table** 5.2.10

**Produksi Tanaman Hias Menurut Kecamatan dan Jenis Tanaman (tangkai) di Kabupaten Labuhanbatu, 2018 and 2019**

*Production of Ornamental Plants by Subdistrict and Kind of Plant (stalks) in Labuhanbatu Regency, 2018 and 2019*

Kecamatan Subdistrict	Anggrek/ <i>Orchid</i>		Krisan/ <i>Chrysantemum</i>	
	2018	2019	2018	2019
(1)	(2)	(3)	(4)	(5)
Bilah Hulu	-	-	-	-
Pangkatan	-	-	-	-
Bilah Barat	-	-	-	-
Bilah Hilir	-	-	-	-
Panai Hulu	-	-	-	-
Panai Tengah	-	-	-	-
Panai Hilir	-	-	-	-
Rantau Selatan	-	-	-	-
Rantau Utara	-	-	-	-
<b>Labuhanbatu</b>	-	-	-	-

Lanjutan Tabel/*Continued Table* 5.2.10

Kecamatan Subdistrict	Mawar/Rose		Sedap Malam/Tuberose	
	2018	2019	2018	2019
(1)	(6)	(7)	(8)	(9)
Bilah Hulu	-	-	-	-
Pangkatan	-	-	-	-
Bilah Barat	-	-	-	-
Bilah Hilir	-	-	-	-
Panai Hulu	-	-	-	-
Panai Tengah	-	-	-	-
Panai Hilir	-	-	-	-
Rantau Selatan	-	-	-	-
Rantau Utara	-	-	-	-
<b>Labuhanbatu</b>	-	-	-	-

Catatan/Note: ...

Sumber/Source: BPS, Statistik Pertanian Hortikultura SPH-TH/BPS-Statistics Indonesia, *Agricultural Statistik for Horticulture SPH-TH*

**Tabel**  
**Table** 5.2.11

**Luas Panen Tanaman Hias Menurut Jenis Tanaman (m<sup>2</sup>) di Kabupaten Labuhanbatu, 2016–2019**  
**Harvested Area of Ornamental Plants by Kind of Plant (m<sup>2</sup>) in Labuhanbatu Regency, 2016–2019**

Jenis Tanaman Kind of Plants	2016	2017	2018	2019
(1)	(2)	(3)	(4)	(5)
Adenium (Kamboja Jepang)/ Adenium obesum	...	...	-	-
Aglaonema/ Chinese evergreens	...	...	-	-
Anggrek/ Orchid	...	...	-	-
Anthurium Bunga/ Flamingo Lily Flower	...	...	-	-
Anthurium Daun/ Laceleaf	...	...	-	-
Anyelir/ Carnation	...	...	-	-
Caladium/ Heart of Jesus	...	...	-	-
Cordyline/ Cordyline	...	...	-	-
Diffenbachia/ Dumb canes	...	...	-	-
Dracaena/ Dracaena	...	...	-	-
Euphorbia/ Spurges	...	...	-	-
Gladiol/ Gladiol	...	...	-	-

Lanjutan Tabel/*Continued Table* 5.2.11

<b>Jenis Tanaman</b> <b>Kind of Plants</b>	<b>2016</b>	<b>2017</b>	<b>2018</b>	<b>2019</b>
(1)	(2)	(3)	(4)	(5)
Herbras/ Gerbera	...	...	-	-
Krisan/ Chrysantemum	...	...	-	-
Mawar/ Rose	...	...	-	-
Melati/ Jasmine	...	...	-	-
Monstera/ Swiss cheese plant	...	...	-	-
Pakis/ Fern	...	...	-	-
Palem/ Palm	...	...	-	-
Pedang-pedangan/ Sansevieria	...	...	-	-
Pisang-pisangan/ Heliconia	...	...	-	-
Philodendron/ Philodendron	...	...	-	-
Sedap Malam/ Tuberose	...	...	-	-
Soka/ Ixora	...	...	-	-

Catatan/*Note*: ...Sumber/*Source*: BPS, Statistik Pertanian Hortikultura SPH-TH/*BPS-Statistics Indonesia, Agricultural Statistik for Horticulture SPH-TH*

**Tabel**  
**Table** 5.2.12

**Produksi Tanaman Hias Menurut Jenis Tanaman (tangkai)  
di Kabupaten Labuhanbatu, 2016–2019**  
*Production of Ornamental Plants by Kind of Plant (stalks) in  
Labuhanbatu Regency, 2016–2019*

Jenis Tanaman <i>Kind of Plants</i>	2016	2017	2018	2019
(1)	(2)	(3)	(4)	(5)
Adenium (Kamboja Jepang)/ Adenium obesum	...	...	-	-
Aglaonema/ Chinese evergreens	...	...	-	-
Anggrek/ Orchid	...	...	-	-
Anthurium Bunga/ Flamingo Lily Flower	...	...	-	-
Anthurium Daun/ Laceleaf	...	...	-	-
Anyelir/ Carnation	...	...	-	-
Caladium/ Heart of Jesus	...	...	-	-
Cordyline/ Cordyline	...	...	-	-
Diffenbachia/ Dumb canes	...	...	-	-
Dracaena/ Dracaena	...	...	-	-
Euphorbia/ Spurges	...	...	-	-
Gladiol/ Gladiol	...	...	-	-

Lanjutan Tabel/*Continued Table* 5.2.12

<b>Jenis Tanaman</b> <b>Kind of Plants</b>	<b>2016</b>	<b>2017</b>	<b>2018</b>	<b>2019</b>
(1)	(2)	(3)	(4)	(5)
Herbras/ Gerbera	...	...	-	-
Krisan/ Chrysantemum	...	...	-	-
Mawar/ Rose	...	...	-	-
Melati/ Jasmine	...	...	-	-
Monstera/ Swiss cheese plant	...	...	-	-
Pakis/ Fern	...	...	-	-
Palem/ Palm	...	...	-	-
Pedang-pedangan/ Sansevieria	...	...	-	-
Pisang-pisangan/ Heliconia	...	...	-	-
Philodendron/ Philodendron	...	...	-	-
Sedap Malam/ Tuberose	...	...	-	-
Soka/ Ixora	...	...	-	-

Catatan/*Note*: ...Sumber/*Source*: BPS, Statistik Pertanian Hortikultura SPH-TH/BPS-Statistics Indonesia, *Agricultural Statistik for Horticulture SPH-TH*

**Tabel**  
**Table** 5.2.13

**Produksi Buah-buahan Menurut Kecamatan dan Jenis Tanaman (ton) di Kabupaten Labuhanbatu, 2018 and 2019**  
*Production of Fruits by Subdistrict and Kind of Plant (ton) in Labuhanbatu Regency, 2018 and 2019*

Kecamatan Subdistrict	Mangga/Mango		Durian/Durian	
	2018	2019	2018	2019
(1)	(2)	(3)	(4)	(5)
Bilah Hulu	26	42	236	110
Pangkatan	141	110	60	47
Bilah Barat	757	477	1 087	449
Bilah Hilir	42	63	38	28
Panai Hulu	52	83	22	17
Panai Tengah	-	-	-	-
Panai Hilir	21	37	48	27
Rantau Selatan	98	71	49	27
Rantau Utara	142	100	54	32
<b>Labuhanbatu</b>	<b>1 279</b>	<b>983</b>	<b>1 594</b>	<b>737</b>

Lanjutan Tabel/*Continued Table* 5.2.13

Kecamatan Subdistrict	Jeruk/Orange		Pisang/Banana	
	2018	2019	2018	2019
(1)	(6)	(7)	(8)	(9)
Bilah Hulu	370	130	14	11
Pangkatan	135	48	151	44
Bilah Barat	175	381	89	11
Bilah Hilir	280	100	62	7
Panai Hulu	175	70	141	18
Panai Tengah	120	41	11	9
Panai Hilir	340	121	59	8
Rantau Selatan	315	114	114	4
Rantau Utara	355	127	117	52
<b>Labuhanbatu</b>	<b>2 265</b>	<b>1 132</b>	<b>758</b>	<b>164</b>



Lanjutan Tabel/Continued Table 5.2.13

Kecamatan Subdistrict	Pepaya/Papaya		Salak/Salacca	
	2018	2019	2018	2019
(1)	(10)	(11)	(12)	(13)
Bilah Hulu	2 130	1 655	-	-
Pangkatan	1 531	1 155	-	-
Bilah Barat	1 646	1 065	-	-
Bilah Hilir	2 469	1 863	-	-
Panai Hulu	579	438	-	-
Panai Tengah	1 059	807	-	-
Panai Hilir	1 936	1 454	-	-
Rantau Selatan	1 312	1 002	-	-
Rantau Utara	2 078	1 567	-	-
<b>Labuhanbatu</b>	<b>14 740</b>	<b>11 006</b>	-	-

Catatan/Note: ...

Sumber/Source: BPS, Statistik Pertanian Hortikultura SPH-BST/BPS-Statistics Indonesia, Agricultural Statistic for Horticulture SPH-BST

**Tabel**  
**Table** 5.2.14

**Produksi Buah–Buahan dan Sayuran Tahunan Menurut Jenis Tanaman (ton) di Kabupaten Labuhanbatu, 2016–2019**  
*Production of Annual Fruits and Vegetables by Kind of Plant (ton) in Labuhanbatu Regency, 2016–2019*

Jenis Tanaman Kind of Plants	2016	2017	2018	2019
(1)	(2)	(3)	(4)	(5)
Buah–Buahan/ Fruits				
Alpukat/ Avocado	...	...	23	...
Belimbing/ Star Fruit	...	...	443	...
Duku/Langsar/Kokosan/ Duku	...	...	1 251	...
Durian/ Durian	...	...	1 594	...
Jambu Biji/ Guava	...	...	1 171	...
Jambu Air/ Rose Apple	...	...	888	...
Jeruk Siam/Kepron/ Tangerine/ Orange	...	...	2 265	...
Jeruk Besar/ Pomelo	...	...	10	...
Jeruk/ Orange ( Tangerine + Pomelo )	...	...	-	...
Mangga/ Mango	...	...	1 279	...
Manggis/ Mangosteen	...	...	795	...
Nangka/Cempedak/ Jack Fruit	...	...	558	...

Lanjutan Tabel/Continued Table 5.2.14

Jenis Tanaman Kind of Plants	2016	2017	2018	2019
(1)	(2)	(3)	(4)	(5)
Nenas/ Pineapple	...	...	215	...
Pepaya/ Papaya	...	...	14 740	...
Pisang/ Banana	...	...	758	...
Rambutan/ Rambutan	...	...	3 082	...
Salak/ Salacca	...	...	-	...
Sawo/Sapodilla/ Star Apple	...	...	2 803	...
Markisa/ Marquisa	...	...	-	...
Sirsak/ Soursop	...	...	-	...
Sukun/ Bread Fruit	...	...	-	...
Sayuran/ Vegetables				
Melinjo/ Melinjo	...	...	-	...
Petai/ Twisted Cluster Bean	...	...	-	...

Catatan/Note: ...

Sumber/Source: BPS, Statistik Pertanian Hortikultura SPH-BST/BPS-Statistics Indonesia, Agricultural Statistic for Horticulture SPH-BST

### 5.3 PERKEBUNAN ESTATE CROPS

**Tabel** 5.3.1 **Luas Areal Tanaman Perkebunan Menurut Kecamatan dan Jenis Tanaman (ha) di Kabupaten Labuhanbatu, 2018 dan 2019**  
*Planted Area of Estate Crops by Subdistrict and Type of Crops (ha) in Labuhanbatu Regency, 2018 dan 2019*

Kecamatan Subdistrict	Kelapa Sawit/Oil Palm		Kelapa/Coconut	
	2018	2019	2018	2019
(1)	(2)	(3)	(4)	(5)
Bilah Hulu	4 675	4 967	26	36
Pangkalan	6 589	7 424	24	37
Bilah Barat	6 585	7 384	8	12
Bilah Hilir	5 208	5 787	465	474
Panai Hulu	2 641	2 782	357	373
Panai Tengah	2 818	2 987	428	441
Panai Hilir	2 549	2 794	1 982	1 997
Rantau Selatan	1 620	1 670	42	52
Rantau Utara	2 477	2 763	28	32
<b>Labuhanbatu</b>	<b>35 162</b>	<b>38 558</b>	<b>3 360</b>	<b>3 454</b>

Lanjutan Tabel/*Continued Table 5.3.1*

Kecamatan Subdistrict	Karet/Rubber		Kopi/Coffee	
	2018	2019	2018	2019
(1)	(6)	(7)	(8)	(9)
Bilah Hulu	7 279	7 293	-	-
Pangkatan	1 434	1 469	-	-
Bilah Barat	6 831	7 326	-	-
Bilah Hilir	554	477	-	-
Panai Hulu	323	269	-	-
Panai Tengah	775	779	-	-
Panai Hilir	349	272	-	-
Rantau Selatan	1 842	1 493	-	-
Rantau Utara	2 754	2 151	-	-
<b>Labuhanbatu</b>	<b>22 141</b>	<b>21 529</b>	-	-

Lanjutan Tabel/*Continued Table 5.3.1*

Kecamatan Subdistrict	Kakao/Cocoa		Tebu/Sugar cane	
	2018	2019	2018	2019
(1)	(10)	(11)	(12)	(13)
Bilah Hulu	145	148	-	-
Pangkatan	21	27	-	-
Bilah Barat	57	54	-	-
Bilah Hilir	21	20	-	-
Panai Hulu	44	53	-	-
Panai Tengah	11	11	-	-
Panai Hilir	180	193	-	-
Rantau Selatan	2	4	-	-
Rantau Utara	14	13	-	-
<b>Labuhanbatu</b>	<b>495</b>	<b>523</b>	-	-

Lanjutan Tabel/*Continued Table 5.3.1*

Kecamatan Subdistrict	Teh/Tea		Tembakau/Tobacco	
	2018	2019	2018	2019
(1)	(14)	(15)	(16)	(17)
Bilah Hulu	-	-	-	-
Pangkalan	-	-	-	-
Bilah Barat	-	-	-	-
Bilah Hilir	-	-	-	-
Panai Hulu	-	-	-	-
Panai Tengah	-	-	-	-
Panai Hilir	-	-	-	-
Rantau Selatan	-	-	-	-
Rantau Utara	-	-	-	-
<b>Labuhanbatu</b>	-	-	-	-

Catatan/*Note*: ...

Sumber/*Source*: Direktorat Jenderal Perkebunan/*Directorate General of Estates*

**Tabel**  
**Table** 5.3.2

**Produksi Perkebunan Menurut Kecamatan dan Jenis Tanaman (ton) di Kabupaten Labuhanbatu, 2018 dan 2019**  
*Production of Estate by Subdistrict and Type of Crops (ton) in Labuhanbatu Regency, 2018 and 2019*

Kecamatan Subdistrict	Kelapa Sawit/Oil Palm		Kelapa/Coconut	
	2018	2019	2018	2019
(1)	(2)	(3)	(4)	(5)
Bilah Hulu	12 425,3	12 304,7	11,1	13,2
Pangkatan	26 783,3	25 898,7	12,4	16,5
Bilah Barat	23 480,7	23 387,4	2,1	3,1
Bilah Hilir	19 195,5	19 143,9	392,4	361,1
Panai Hulu	3 630,3	3 827,9	305,6	286,3
Panai Tengah	4 530,0	4 997,6	369,2	373,4
Panai Hilir	3 911,1	4 145,9	1 806,0	1 756,5
Rantau Selatan	3 147,5	2 787,4	28,3	29,6
Rantau Utara	6 578,3	6 278,4	16,3	19,4
<b>Labuhanbatu</b>	<b>103 682,0</b>	<b>102 771,9</b>	<b>2 943,5</b>	<b>2 859,1</b>



Lanjutan Tabel/*Continued Table 5.3.2*

Kecamatan Subdistrict	Karet/Rubber		Kopi/Coffee	
	2018	2019	2018	2019
(1)	(6)	(7)	(8)	(9)
Bilah Hulu	8 050,5	7 452,9	-	-
Pangkatan	1 657,9	1 780,5	-	-
Bilah Barat	7 287,5	7 801,1	-	-
Bilah Hilir	535,5	408,7	-	-
Panai Hulu	319,4	243,4	-	-
Panai Tengah	991,2	883,9	-	-
Panai Hilir	257,4	179,3	-	-
Rantau Selatan	1 383,1	1 178,5	-	-
Rantau Utara	1 849,7	1 802,7	-	-
<b>Labuhanbatu</b>	<b>22 332,2</b>	<b>21 731,0</b>	-	-

Lanjutan Tabel/*Continued Table* 5.3.2

Kecamatan <i>Subdistrict</i>	Kakao/ <i>Cocoa</i>		Tebu/ <i>Sugar cane</i>	
	2018	2019	2018	2019
(1)	(10)	(11)	(12)	(13)
Bilah Hulu	69,60	82,8	-	-
Pangkatan	11,92	14,6	-	-
Bilah Barat	37,13	42,5	-	-
Bilah Hilir	12,93	15,7	-	-
Panai Hulu	29,16	36,9	-	-
Panai Tengah	5,92	6,7	-	-
Panai Hilir	80,73	91,8	-	-
Rantau Selatan	1,84	2,2	-	-
Rantau Utara	4,47	6,7	-	-
<b>Labuhanbatu</b>	<b>253,68</b>	<b>299,9</b>	-	-

Lanjutan Tabel/*Continued Table 5.3.2*

Kecamatan Subdistrict	Teh/Tea		Tembakau/Tobacco	
	2018	2019	2018	2019
(1)	(14)	(15)	(16)	(17)
Bilah Hulu	-	-	-	-
Pangkatan	-	-	-	-
Bilah Barat	-	-	-	-
Bilah Hilir	-	-	-	-
Panai Hulu	-	-	-	-
Panai Tengah	-	-	-	-
Panai Hilir	-	-	-	-
Rantau Selatan	-	-	-	-
Rantau Utara	-	-	-	-
<b>Labuhanbatu</b>	-	-	-	-

Catatan/Note: ...

Sumber/Source: Direktorat Jenderal Perkebunan/*Directorate General of Estates*

## 5.4 PETERNAKAN LIVESTOCK

**Tabel** 5.4.1 **Populasi Ternak Menurut Kecamatan dan Jenis Ternak (ekor) di Kabupaten Labuhanbatu, 2018 dan 2019**  
*Table 5.4.1 Livestock Population by Subdistrict and Kind of Livestock (heads) in Labuhanbatu Regency, 2018 and 2019*

Kecamatan Subdistrict	Sapi Perah/Dairy Cattle		Sapi Potong/Beef Cattle	
	2018	2019	2018	2019
(1)	(2)	(3)	(4)	(5)
Bilah Hulu	-	-	6 361	8 622
Pangkatan	-	-	2 641	2 837
Bilah Barat	-	-	4 821	4 716
Bilah Hilir	-	-	4 963	3 972
Panai Hulu	-	-	2 787	2 986
Panai Tengah	-	-	2 823	2 996
Panai Hilir	-	-	1 746	1 974
Rantau Selatan	-	-	1 794	1 978
Rantau Utara	-	-	1 454	1 621
<b>Labuhanbatu</b>	-	-	<b>29 390</b>	<b>31 702</b>

Lanjutan Tabel/*Continued Table* 5.4.1

Kecamatan Subdistrict	Kerbau/ Buffalo		Kuda/ Horse	
	2018	2019	2018	2019
(1)	(6)	(7)	(8)	(9)
Bilah Hulu	31	57	-	-
Pangkatan	27	31	-	-
Bilah Barat	26	38	-	-
Bilah Hilir	21	21	-	-
Panai Hulu	19	19	-	-
Panai Tengah	27	36	-	-
Panai Hilir	26	39	-	-
Rantau Selatan	32	439	-	4
Rantau Utara	18	21	-	-
<b>Labuhanbatu</b>	<b>227</b>	<b>701</b>	<b>-</b>	<b>4</b>

Lanjutan Tabel/*Continued Table* 5.4.1

Kecamatan Subdistrict	Kambing/Goat		Domba/Sheep		Babi/Pig	
	2018	2019	2018	2019	2018	2019
(1)	(10)	(11)	(12)	(13)	(14)	(15)
Bilah Hulu	2 254	1 823	1 709	1 906	1 053	434
Pangkalan	2 048	2 091	1 214	1 471	2 445	978
Bilah Barat	4 061	2 611	1 986	1 871	1 488	461
Bilah Hilir	2 263	2 324	1 574	465	3 083	225
Panai Hulu	1 517	1 372	1 374	1 729	1 448	212
Panai Tengah	1 262	1 471	947	1 621	947	322
Panai Hilir	1 895	1 674	2 486	2 168	2 216	2 197
Rantau Selatan	1 837	1 214	938	1 281	1 162	624
Rantau Utara	1 934	1 123	953	697	1 014	7 602
<b>Labuhanbatu</b>	<b>19 071</b>	<b>15 703</b>	<b>13 181</b>	<b>13 209</b>	<b>14 856</b>	<b>13 055</b>

Catatan/*Note*: ...Sumber/*Source*: Dinas Peternakan Kabupaten Labuhanbatu/  
*Livestock Services of Labuhanbatu Regency*

**Tabel**  
**Table** 5.4.2

**Populasi Unggas Menurut Kecamatan dan Jenis Unggas  
(ekor) di Kabupaten Labuhanbatu, 2018 dan 2019**  
*Poultry Population by Subdistrict and Kind of Poultry  
(heads) in Labuhanbatu Regency, 2018 and 2019*

Kecamatan Subdistrict	Ayam Kampung Native Chicken		Ayam Petelur Layer	
	2018	2019	2018	2019
(1)	(2)	(3)	(4)	(5)
Bilah Hulu	64 744	23 146	25 403	8 000
Pangkalan	66 161	19 273	-	-
Bilah Barat	143 654	21 324	-	5 426
Bilah Hilir	77 752	27 127	6 998	-
Panai Hulu	62 708	26 736	-	-
Panai Tengah	73 744	17 842	-	-
Panai Hilir	70 562	14 978	-	2 143
Rantau Selatan	70 555	39 873	19 846	18 986
Rantau Utara	63 164	24 182	-	-
<b>Labuhanbatu</b>	<b>693 044</b>	<b>214 481</b>	<b>52 247</b>	<b>34 555</b>

Lanjutan Tabel/*Continued Table* 5.4.2

Kecamatan Subdistrict	Ayam Pedaging Broiler		Itik/Itik Manila Duck	
	2018	2019	2018	2019
(1)	(6)	(7)	(8)	(9)
Bilah Hulu	217 093	217 000	10 623	11 000
Pangkatan	114 587	119 000	6 804	6 080
Bilah Barat	-	60 137	6 955	4 325
Bilah Hilir	89 588	40 632	5 592	5 923
Panai Hulu	-	40 171	7 635	3 274
Panai Tengah	-	30 476	7 716	4 762
Panai Hilir	-	20 124	4 946	2 878
Rantau Selatan	-	10 000	7 021	2 741
Rantau Utara	26 693	34 829	4 073	1 873
<b>Labuhanbatu</b>	<b>447 961</b>	<b>572 369</b>	<b>61 365</b>	<b>42 856</b>

Catatan/*Note*: ...Sumber/*Source*: Dinas Peternakan Kabupaten Labuhanbatu/  
*Livestock Services of Labuhanbatu Regency*



**Tabel**  
**Table** 5.4.3

**Produksi Daging Ternak Menurut Kecamatan dan Jenis Ternak (kg) di Kabupaten Labuhanbatu, 2018 dan 2019**  
**Meat Production by Subdistrict and Kind of Livestock (kg) in Labuhanbatu Regency, 2018 and 2019**

Kecamatan Subdistrict	Sapi Perah/Dairy Cattle		Sapi Potong/Beef Cattle	
	2018	2019	2018	2019
(1)	(2)	(3)	(4)	(5)
Bilah Hulu	-	-	80 553	12 528
Pangkatan	-	-	69 677	11 484
Bilah Barat	-	-	74 582	8 178
Bilah Hilir	-	-	85 857	13 288
Panai Hulu	-	-	52 784	12 642
Panai Tengah	-	-	40 457	6 800
Panai Hilir	-	-	39 773	5 418
Rantau Selatan	-	-	60 798	271 983
Rantau Utara	-	-	129 615	8 526
<b>Labuhanbatu</b>	-	-	<b>634 096</b>	<b>350 847</b>

Lanjutan Tabel/*Continued Table* 5.4.3

Kecamatan Subdistrict	Kerbau/Buffalo		Kuda/Horse	
	2018	2019	2018	2019
(1)	(6)	(7)	(8)	(9)
Bilah Hulu	-	-	-	-
Pangkalan	-	-	-	-
Bilah Barat	-	-	-	-
Bilah Hilir	-	-	-	-
Panai Hulu	-	-	-	-
Panai Tengah	-	-	-	-
Panai Hilir	-	-	-	-
Rantau Selatan	6 301	3 102	-	-
Rantau Utara	-	95	-	-
<b>Labuhanbatu</b>	<b>6 301</b>	<b>3 197</b>	<b>-</b>	<b>-</b>

Lanjutan Tabel/Continued Table 5.4.3

Kecamatan Subdistrict	Kambing/Goat		Domba/Sheep		Babi/Pig	
	2018	2019	2018	2019	2018	2019
(1)	(10)	(11)	(12)	(13)	(14)	(15)
Bilah Hulu	7 692	2 442	3 829	1 536	7 891	9 642
Pangkalan	7 932	921	4 444	729	10 991	10 499
Bilah Barat	9 616	786	4 645	892	4 231	4 010
Bilah Hilir	12 597	973	6 934	821	8 171	6 113
Panai Hulu	9 867	1 129	3 296	764	5 355	3 345
Panai Tengah	8 775	1 206	3 686	899	4 065	4 165
Panai Hilir	6 831	728	3 888	631	9 051	4 271
Rantau Selatan	4 481	16 270	3 829	14 831	9 572	16 341
Rantau Utara	19 081	8 081	6 971	7 672	21 105	12 120
<b>Labuhanbatu</b>	<b>86 872</b>	<b>32 536</b>	<b>41 522</b>	<b>28 775</b>	<b>80 432</b>	<b>70 506</b>

Catatan/Note: ...

Sumber/Source: Dinas Peternakan Kabupaten Labuhanbatu/  
Livestock Services of Labuhanbatu Regency

**Tabel**  
**Table** 5.4.4

**Produksi Daging Unggas Menurut Kecamatan dan Jenis Unggas (kg) di Kabupaten Labuhanbatu, 2018 dan 2019**  
*Poultry Meat Production by Subdistrict and Kind of Poultry (kg) in Labuhanbatu Regency, 2018 and 2019*

Kecamatan Subdistrict	Ayam Kampung Native Chicken		Ayam Petelur Layer	
	2018	2019	2018	2019
(1)	(2)	(3)	(4)	(5)
Bilah Hulu	27 537	6 120	20 548	2 346
Pangkalan	22 414	3 622	-	-
Bilah Barat	21 654	2 983	-	-
Bilah Hilir	23 957	4 587	3 355	984
Panai Hulu	15 576	8 373	-	1 021
Panai Tengah	22 177	13 421	-	1 078
Panai Hilir	28 062	17 628	-	897
Rantau Selatan	22 414	19 728	23 092	10 143
Rantau Utara	17 941	23 639	-	-
<b>Labuhanbatu</b>	<b>201 732</b>	<b>100 101</b>	<b>46 995</b>	<b>16 469</b>

Lanjutan Tabel/*Continued Table 5.4.4*

Kecamatan Subdistrict	Ayam Pedaging Broiler		Itik/Itik Manila Duck	
	2018	2019	2018	2019
(1)	(6)	(7)	(8)	(9)
Bilah Hulu	1 093 542	387 000	975	1 429
Pangkalan	295 841	109 500	745	211
Bilah Barat	-	69 750	865	197
Bilah Hilir	440 832	246 300	873	421
Panai Hulu	-	376 200	874	271
Panai Tengah	-	217 400	672	436
Panai Hilir	-	278 500	859	265
Rantau Selatan	-	1 460 000	916	527
Rantau Utara	1 711 873	2 160 000	829	491
<b>Labuhanbatu</b>	<b>3 542 088</b>	<b>5 304 650</b>	<b>7 608</b>	<b>4 248</b>

Catatan/*Note:* ...

Sumber/*Source:* Dinas Peternakan Kabupaten Labuhanbatu/  
*Livestock Services of Labuhanbatu Regency*

**Tabel**  
**Table** 5.4.5

**Produksi Telur Unggas dan Susu Sapi Menurut Kecamatan (ton) di Kabupaten Labuhanbatu, 2018 dan 2019**  
**Production of Poultry Eggs and Cow Milk by Subdistrict (ton) in Labuhanbatu Regency, 2018 and 2019**

Kecamatan Subdistrict	Ayam Kampung Native Chicken		Ayam Petelur Layer	
	2018	2019	2018	2019
(1)	(2)	(3)	(4)	(5)
Bilah Hulu	82 641	27 774	115 071	146 000
Pangkalan	83 914	23 126	-	-
Bilah Barat	153 575	21 214	-	8 690
Bilah Hilir	94 334	24 127	18 798	-
Panai Hulu	80 811	24 214	-	-
Panai Tengah	90 732	12 501	-	-
Panai Hilir	86 473	11 712	-	3 980
Rantau Selatan	87 869	33 437	129 324	365 471
Rantau Utara	81 219	31 727	-	-
<b>Labuhanbatu</b>	<b>841 568</b>	<b>209 832</b>	<b>263 193</b>	<b>524 141</b>

Lanjutan Tabel/*Continued Table* 5.4.5

Kecamatan <i>Subdistrict</i>	Itik/ <i>Duck</i>		Sapi Perah <i>Dairy Cattle</i>	
	2018	2019	2018	2019
(1)	(6)	(7)	(8)	(9)
Bilah Hulu	18 197	40 040	-	-
Pangkalan	16 578	21 271	-	-
Bilah Barat	17 002	14 871	-	-
Bilah Hilir	16 627	21 559	-	-
Panai Hulu	24 734	11 442	-	-
Panai Tengah	50 648	12 783	-	-
Panai Hilir	22 215	6 971	-	-
Rantau Selatan	12 844	7 246	-	-
Rantau Utara	11 713	3 060	-	-
<b>Labuhanbatu</b>	<b>190 558</b>	<b>139 243</b>	-	-

Catatan/*Note*: ...

Sumber/*Source*: Dinas Peternakan Kabupaten Labuhanbatu/  
*Livestock Services of Labuhanbatu Regency*

**Tabel**  
**Table** 5.4.6

**Produksi Kulit Menurut Kecamatan dan Jenis Kulit  
(lembar) di Kabupaten Labuhanbatu, 2019**  
*Production of Leather by Subdistrict and Type of Leather  
(sheet) in Labuhanbatu Regency, 2019*

Kecamatan Subdistrict	Kulit Sapi Cow Leather	Kulit Kerbau Buffalo Leather	Kulit Kambing Goat Leather
(1)	(2)	(3)	(4)
Bilah Hulu	1 518	-	1 312
Pangkatan	1 391	-	544
Bilah Barat	990	-	553
Bilah Hilir	1 591	-	592
Panai Hulu	1 549	-	625
Panai Tengah	843	-	694
Panai Hilir	664	-	448
Rantau Selatan	20 120	387	10 263
Rantau Utara	1 022	-	5 198
<b>Labuhanbatu</b>	<b>29 688</b>	<b>387</b>	<b>20 229</b>

Catatan/Note: ...

Sumber/Source: Dinas Peternakan Kabupaten Labuhanbatu/  
Livestock Services of Labuhanbatu Regency



**Tabel**  
**Table** 5.4.7

**Jumlah Ternak yang Dipotong di Rumah Potong Menurut Kecamatan dan Jenis Ternak di Kabupaten Labuhanbatu, 2019**  
**Number of Slaughtered Livestock in Slaughterhouse by Subdistrict and Type of Livestock in Labuhanbatu Regency, 2019**

Kecamatan Subdistrict	Sapi Potong Cow	Kerbau Buffalo	Kambing Goat	Domba Sheep	Babi Pig
(1)	(2)	(3)	(4)	(5)	(6)
Bilah Hulu	-	-	-	-	-
Pangkatan	-	-	-	-	-
Bilah Barat	-	-	-	-	-
Bilah Hilir	-	-	-	-	-
Panai Hulu	-	-	-	-	-
Panai Tengah	-	-	-	-	-
Panai Hilir	-	-	-	-	-
Rantau Selatan	1 532	31	-	-	-
Rantau Utara	-	-	-	-	-
<b>Labuhanbatu</b>	<b>1 532</b>	<b>31</b>	<b>-</b>	<b>-</b>	<b>-</b>

Catatan/Note: ...  
Sumber/Source: Dinas Peternakan Kabupaten Labuhanbatu/  
Livestock Services of Labuhanbatu Regency

**Tabel**  
**Table** 5.4.8

**Jumlah Ternak yang Dipotong di Luar Rumah Potong Menurut Kecamatan dan Jenis Ternak di Kabupaten Labuhanbatu, 2019**  
*Number of Slaughtered Livestock Out of Slaughterhouse by Subdistrict and Type of Livestock in Labuhanbatu Regency, 2019*

Kecamatan Subdistrict	Sapi Potong Cow	Kerbau Buffalo	Kambing Goat	Domba Sheep	Babi Pig
(1)	(2)	(3)	(4)	(5)	(6)
Bilah Hulu	144	-	310	216	83
Pangkatan	132	-	93	87	160
Bilah Barat	94	-	131	126	124
Bilah Hilir	151	-	97	194	173
Panai Hulu	147	-	116	173	77
Panai Tengah	80	-	98	124	89
Panai Hilir	63	-	40	71	278
Rantau Selatan	346	2	793	878	402
Rantau Utara	97	1	171	118	121
<b>Labuhanbatu</b>	<b>1 254</b>	<b>3</b>	<b>1 849</b>	<b>1 987</b>	<b>1 507</b>

Catatan/Note: ...

Sumber/Source: Dinas Peternakan Kabupaten Labuhanbatu/  
Livestock Services of Labuhanbatu Regency

**5.5 PERIKANAN  
FISHERY**

**Tabel 5.5.1** **Produksi Perikanan (ton) Menurut Kecamatan di Kabupaten Labuhanbatu, 2018 - 2019**  
**Table** **Fishery Production (ton) by Subdistrict in Labuhanbatu Regency, 2018 - 2019**

Kecamatan Subdistrict	Perikanan Tangkap Capture Fisheries		Budidaya Aquaculture		Jumlah Total	
	2018	2019	2018	2019	2018	2019
(1)	(2)	(3)	(4)	(5)	(6)	(7)
Bilah Hulu	0,66	0,58	202,77	206,67	203,43	207,25
Pangkalan	1,27	1,26	97,42	97,30	98,69	98,56
Bilah Barat	0,51	0,87	171,62	170,50	172,13	171,37
Bilah Hilir	1,54	52,16	53,24	51,40	54,78	103,56
Panai Hulu	49,56	55,09	32,28	22,84	81,84	77,93
Panai Tengah	281,16	200,66	24,35	21,54	305,51	222,20
Panai Hilir	3 777,73	3 918,34	18,69	10,13	3 796,42	3 928,47
Rantau Selatan	0,05	0,04	233,35	231,43	233,40	231,47
Rantau Utara	0,07	0,05	163,12	162,80	163,19	162,85
<b>Labuhanbatu</b>	<b>4 112,55</b>	<b>4 229,05</b>	<b>996,84</b>	<b>974,61</b>	<b>5 109,39</b>	<b>5 203,66</b>

Catatan/Note: ...

Sumber/Source: Dinas Kelautan dan Perikanan Kabupaten Labuhanbatu/  
Ocean and Fishery Services of Labuhanbatu Regency

**Tabel 5.5.2** **Produksi Perikanan Menurut Jenis Komoditi tiap Kecamatan di Kabupaten Labuhanbatu, 2019**  
**Table** **5.5.2** **Fishenary Production by Comodity and Subdistrict in Labuhanbatu Regency, 2019**

Kecamatan Subdistrict	<i>Ikan Fish</i>	<i>Teri Anchovy</i>	<i>Udang Shrimp</i>	<i>Kerang Shell</i>
(1)	(2)	(3)	(4)	
Bilah Hulu	207,25	-	-	-
Pangkatan	98,56	-	-	-
Bilah Barat	171,37	-	-	-
Bilah Hilir	95,02	-	10,38	-
Panai Hulu	79,19	-	8,19	-
Panai Tengah	167,07	28,78	19,08	6,41
Panai Hilir	2 650,45	186,95	701,54	8,90
Rantau Selatan	233,39	-	-	-
Rantau Utara	163,17	-	-	-
<b>Labuhanbatu</b>	<b>3 865,47</b>	<b>215,73</b>	<b>739,18</b>	<b>15,31</b>

Catatan/Note: ...

Sumber/Source: Dinas Peternakan Kabupaten Labuhanbatu/  
 Livestock Services of Labuhanbatu Regency

Lanjutan Tabel/Continued Table 5.5.2

Kecamatan Subdistrict	Cumi Squid	Sotong Cuttlefish	Kepiting Crab	Rajungan Small Crab
(1)	(2)	(3)	(4)	
Bilah Hulu	-	-	-	-
Pangkatan	-	-	-	-
Bilah Barat	-	-	-	-
Bilah Hilir	-	-	-	-
Panai Hulu	-	-	-	-
Panai Tengah	-	3,68	-	-
Panai Hilir	146,90	199,50	2,80	15,10
Rantau Selatan	-	-	-	-
Rantau Utara	-	-	-	-
<b>Labuhanbatu</b>	<b>146,90</b>	<b>203,18</b>	<b>2,80</b>	<b>15,10</b>

Catatan/Note: ...

Sumber/Source: Dinas Peternakan Kabupaten Labuhanbatu/  
Livestock Services of Labuhanbatu Regency

**Tabel**  
**Table** 5.5.3

**Jumlah Kapal Nelayan Menurut Kecamatan dan Jenis Kapal di Kabupaten Labuhanbatu, 2019**  
**Number of Fishing Boats by Subdistrict and Type of Boat in Labuhanbatu Regency, 2019**

Kecamatan Subdistrict	Perahu Tanpa Motor Non Powered Boat	Perahu Motor Tempel Semi Powered Boat	Kapal Motor Powered Boat
(1)	(2)	(3)	(4)
Bilah Hulu	-	-	-
Pangkatan	16	7	-
Bilah Barat	-	-	-
Bilah Hilir	47	221	-
Panai Hulu	49	312	45
Panai Tengah	46	449	95
Panai Hilir	43	-	1 186
Rantau Selatan	-	-	-
Rantau Utara	-	-	-
<b>Labuhanbatu</b>	<b>201</b>	<b>989</b>	<b>1 326</b>

Catatan/Note: ....

Sumber/Source: Dinas Kelautan dan Perikanan Kabupaten Labuhanbatu/  
Ocean and Fishery Services of Labuhanbatu Regency

**Tabel**  
**Table** 5.5.4

**Jumlah Rumah Tangga Budidaya Perikanan Menurut Kecamatan dan Jenis Budidaya di Kabupaten Labuhanbatu, 2019**  
*Number of Aquaculture Households by Subdistrict and Type of Culture in Labuhanbatu Regency, 2019*

<b>Kecamatan</b> <i>Subdistrict</i>	<b>Tambak</b> <i>Brackishwater Pond</i>	<b>Kolam</b> <i>Freshwater Pond</i>	<b>Sawah</b> <i>Rice Fish</i>
(1)	(2)	(3)	(4)
Bilah Hulu	-	46	-
Pangkatan	-	13	-
Bilah Barat	-	40	-
Bilah Hilir	-	41	-
Panai Hulu	-	78	-
Panai Tengah	-	55	-
Panai Hilir	-	1	-
Rantau Selatan	-	50	-
Rantau Utara	-	40	-
<b>Labuhanbatu</b>	<b>-</b>	<b>364</b>	<b>-</b>

Lanjutan Tabel/*Continued Table 5.5.4*

<b>Kecamatan Subdistrict</b>	<b>Kolam Air Deras Running Freshwater</b>	<b>Jaring Apung Floating Net</b>	<b>Jumlah Total</b>
(1)	(5)	(6)	(7)
Bilah Hulu	-	-	46
Pangkalan	-	-	13
Bilah Barat	-	-	40
Bilah Hilir	-	-	41
Panai Hulu	-	-	78
Panai Tengah	-	-	55
Panai Hilir	-	-	1
Rantau Selatan	-	-	50
Rantau Utara	-	-	40
<b>Labuhanbatu</b>	<b>-</b>	<b>-</b>	<b>364</b>

Catatan/*Note*: ...Sumber/*Source*: Dinas Kelautan dan Perikanan Kabupaten Labuhanbatu/  
*Ocean and Fishery Services of Labuhanbatu Regency*



**Tabel 5.5.5** Jumlah Rumah Tangga Perikanan Tangkap Menurut Jenis Kapal di Kabupaten Labuhanbatu, 2015 - 2019  
**Number of Capture Fisheries Households by Type of Boat in Labuhanbatu Regency, 2015 - 2019**

Kecamatan Subdistrict	2015	2016	2017	2018	2019
(1)	(2)	(3)	(4)	(5)	(6)
1. Perahu Tanpa Motor <i>Non Powered Boat</i>	196	228	228	228	201
2. Perahu Motor Tempel <i>Semi Powered Boat</i>	210	1 067	1 073	972	989
3. Kapal Motor <i>Powered Boat</i>	919	1 177	1 180	1 175	1 326
<b>Labuhanbatu</b>	<b>1 325</b>	<b>2 472</b>	<b>2 481</b>	<b>2 375</b>	<b>2 516</b>

Catatan/Note: ...  
 Sumber/Source: Dinas Kelautan dan Perikanan Kabupaten Labuhanbatu/  
*Ocean and Fishery Services of Labuhanbatu Regency*

**Tabel**  
**Table** 5.5.6

**Jumlah Nelayan Menurut Kecamatan dan Status Pekerjaan di Kabupaten Labuhanbatu, 2019**  
**Number of Fishermen by Subdistrict and Status of Job in Labuhanbatu Regency, 2019**

Kecamatan Subdistrict	Penuh Waktu Full-time	Sambilan Utama Half-time	Sambilan Tambah Part-time	Jumlah Total
(1)	(2)	(3)	(4)	(5)
Bilah Hulu	-	-	-	-
Pangkatan	-	-	23	23
Bilah Barat	-	-	-	-
Bilah Hilir	120	126	22	268
Panai Hulu	220	129	65	414
Panai Tengah	796	312	112	1 220
Panai Hilir	3 245	902	297	4 444
Rantau Selatan	-	-	-	-
Rantau Utara	-	-	-	-
<b>Labuhanbatu</b>	<b>4 381</b>	<b>1 469</b>	<b>519</b>	<b>6 369</b>

Catatan/Note: ....

Sumber/Source: Dinas Kelautan dan Perikanan Kabupaten Labuhanbatu/  
Ocean and Fishery Services of Labuhanbatu Regency

**5.6 KEHUTANAN  
FORESTRY**

**Tabel 5.6.1 Luas Kawasan Hutan dan Konservasi Perairan<sup>1</sup> Menurut Kecamatan (ha) di Kabupaten Labuhanbatu, 2019**  
*Extent of Forest Area, Inland Water, Coastal, and Marine Ecosystem<sup>1</sup> by Subdistrict (ha) in Labuhanbatu Regency, 2019*

Kecamatan <i>Subdistrict</i>	Tahun SK <i>Year of Decree</i>	Luas Kawasan Hutan dan Konservasi Perairan <i>Extent of Forest Area, Inland Water, Coastal, and Marine Ecosystem</i>		
		Hutan Lindung <i>Protection Forest</i>	Suaka Alam dan Pelestarian Alam <i>Sanctuary Reserve and Nature Conservation Area</i>	Hutan Produksi Terbatas <i>Limited Production Forest</i>
(1)	(2)	(3)	(4)	(5)
Bilah Hulu	Peta Lampiran Surat Keputusan Menteri Kehutanan Nomor SK.579/Menhut-II/2014 tentang Peta Kawasan Hutan	-	-	-
Pangkatan	Provinsi Sumatera Utara juncto Peta Lampiran Surat Keputusan Menteri Kehutanan Nomor 8088/MENLHK-PKTL/KUH/PLA.2/11/2018 tanggal 23 November 2018 tentang Perkembangan Penguakuan Kawasan Hutan Provinsi Sumatera Utara Sampai Dengan Tahun 2017	6 130	-	-
Bilah Barat		-	-	-
Bilah Hilir		-	-	-
Panai Hulu		2 445	-	-
Panai Tengah		6 624	-	-
Panai Hilir		2 292	-	-
Rantau Selatan		432	-	-
Rantau Utara				
<b>Labuhanbatu</b>		<b>17 923</b>	<b>-</b>	<b>-</b>

Lanjutan Tabel/Continued Table 5.6.1

Kecamatan Subdistrict	Tahun SK Year of Decree	Luas Kawasan Hutan dan Konservasi Perairan Extent of Forest Area, Inland Water, Coastal, and Marine Ecosystem		
		Hutan Produksi Tetap Permanent Production Forest	Hutan Produksi Dapat dikonversi Convertible Production Forest	Jumlah Luas Hutan dan Perairan Total Forest Area and Water Area
(1)	(2)	(6)	(7)	(8)
Bilah Hulu	Peta Lampiran Surat Keputusan Menteri Kehutanan Nomor SK.579/Menhut-II/2014	-	-	-
Pangkatan	tentang Peta Kawasan Hutan Provinsi Sumatera Utara juncto Peta Lampiran Surat Keputusan Menteri Kehutanan Nomor 8088/MENLHK-PKTL/KUH/PLA.2/11/2018 tanggal 23 November 2018	-	-	6 130
Bilah Barat		-	-	-
Pandai Hulu		-	-	-
Pandai Tengah	tentang Perkembangan Pengukuhan Kawasan Hutan Provinsi Sumatera Utara Sampai Dengan Tahun 2017	-	-	2 445
Pandai Hilir		14 573	-	21 197
Rantau Selatan		-	-	2 292
Rantau Utara		-	-	432
<b>Labuhanbatu</b>		<b>14 573</b>	<b>-</b>	<b>32 496</b>

Catatan/Note: <sup>1</sup> Berdasarkan Keputusan Menteri Lingkungan Hidup dan Kehutanan Tentang Penunjukan Kawasan Hutan dan Perairan Serta Tata Guna Hutan Kesepakatan (TGHK)/Based on Environment and Forestry Ministerial Decree on The Designation of Provincial Forest Area, Inland Water, Coastal and Marine Ecosystem and Forest Land Use by Concensus

Sumber/Source: UPT KPH Wilayah V Aek Kanopan/

**Tabel**  
**Table** 5.6.2

**Produksi Kayu Hutan Menurut Jenis Produksi (m3) di Kabupaten Labuhanbatu, 2017-2019**  
**Timber Production by Type of Product (m3) in Labuhanbatu Regency, 2017-2019**

Kecamatan Subdistrict	Tahun Year	Kayu Bulat Logs	Kayu Gergajian Sawn Timber	Kayu Lapis Plywood
(1)	(2)	(3)	(4)	(5)
Bilah Hulu	2017-2019	...	...	...
Pangkatan	2017-2019	...	...	...
Bilah Barat	2017-2019	...	...	...
Bilah Hilir	2017-2019	...	...	...
Panai Hulu	2017-2019	...	...	...
Panai Tengah	2017-2019	...	...	...
Panai Hilir	2017-2019	...	...	...
Rantau Selatan	2017-2019	...	...	...
Rantau Utara	2017-2019	...	...	...
<b>Labuhanbatu</b>		...	...	...

Catatan/Note: Tidak ada perizinan pemanfaatan kayu dan Izin Usaha Industri Pemanfaatan Hasil Hutan Kayu (IUIPHHK)  
Sumber/Source: UPT KPH Wilayah V Aek Kanopan/

06

**INDUSTRI, PERTAMBANGAN, ENERGI DAN  
KONSTRUKSI**

**INDUSTRY, MINING, ENERGY AND CONSTRUCTION**

**Pelanggan PLN 2019**

Pemerintah  
549

Industri  
23

Komersil  
4.375

Publik/Sosial  
2.630

Rumah Tangga  
113.179

**Pelanggan PDAM**

13.348 rumah tangga

254 instansi pemerintah

204 sosial umum

3 sosial khusus

1.252 niaga kecil

143 niaga besar



**PENJELASAN TEKNIS**

1. Pengumpulan data industri besar dan sedang dilakukan melalui Survei Industri Besar dan Sedang yang dilaksanakan setiap tahun secara lengkap (sensus) sejak tahun 1975. Survei Industri Besar dan Sedang mencakup semua perusahaan industri yang mempunyai tenaga kerja 20 orang atau lebih dengan menggunakan kuesioner II A.
2. Klasifikasi industri yang digunakan dalam survei ini berdasar kepada Klasifikasi Baku Lapangan Usaha Indonesia (KBLI). KBLI adalah klasifikasi lapangan usaha yang berdasar kepada International Standard Industrial Classification of All Economic Activities (ISIC) revisi 4 yang telah disesuaikan dengan kondisi Indonesia.
3. Industri manufaktur adalah suatu kegiatan ekonomi yang melakukan kegiatan mengubah suatu barang dasar secara mekanis, kimia, atau dengan tangan sehingga menjadi barang jadi/setengah jadi, dan atau barang yang kurang nilainya menjadi barang yang lebih tinggi nilainya, dan sifatnya lebih dekat kepada pemakai akhir. Termasuk dalam kegiatan ini adalah jasa industri dan

**TECHNICAL NOTES**

1. *Data collection of large and medium scale manufacturing is conducted through The Large and Medium Manufacturing Establishment Survey that has been done annually for all industries (census) since 1975. Large and Medium Manufacturing Establishment Survey covers all manufactures/industries with 20 workers or more by questionnaire II A.*
2. *The industrial classification adopted in this survey refers to the Klasifikasi Baku Lapangan Usaha Indonesia (KBLI). KBLI is classification of economic activities based on the International Standard Industrial Classification of All Economic Activities (ISIC rev 4) that has been modified according to the local condition in Indonesia.*
3. *Manufacturing industry is defined as an economic activity processing basic goods mechanically, chemicals or manually into final or intermediate goods. It is also defined as processing of lower value goods into higher value goods as final or intermediate products. The activities also include services for manufacturing and assembling. Services for manufacturing is defined as a manufacturing activity which serving other*



pekerjaan perakitan. Jasa industri adalah kegiatan industri yang melayani keperluan pihak lain. Pada kegiatan ini bahan baku disediakan oleh pihak lain sedangkan pihak pengolah hanya melakukan pengolahannya dengan mendapat imbalan sebagai balas jasa (upah maklon).

*manufacturing establishments. In this case, raw materials are supplied by others while the workers are paid as a compensation for processing raw materials.*

4. Perusahaan atau usaha industri adalah suatu unit (kesatuan) usaha yang melakukan kegiatan ekonomi, bertujuan menghasilkan barang atau jasa, terletak pada suatu bangunan atau lokasi tertentu, dan mempunyai catatan administrasi tersendiri mengenai produksi dan struktur biaya serta ada seorang atau lebih yang bertanggung jawab atas usaha tersebut.
5. Industri manufaktur dikelompokkan ke dalam 4 golongan berdasarkan banyaknya pekerja, yaitu: industri besar (100 orang pekerja atau lebih), industri sedang/ menengah (20–99 orang pekerja), industri kecil (5–19 orang pekerja), dan industri mikro (1–4 orang pekerja).
6. Pelanggan adalah individu atau kelompok, baik rumah tangga, perusahaan atau institusi non-profit yang membeli air bersih dari perusahaan air bersih.

4. *A manufacturing establishment is defined as a production unit engaged in economic activity, producing goods or services, located in a building or in a certain location, keeping a business record concerning the production and cost structure, and having a person or more that are responsible to those activities.*
5. *Manufacturing industries are categorized into four groups, based on the number of employees: large scale manufacturing (100 employees or more), medium scale manufacturing (20–99 employees), small scale manufacturing (5–19 employees), and micro industry (1–4 employees).*
6. *Customers are individuals or groups, whether household, company or non-profit institutions that buy water supply from water supply establishment.*

7. Air disalurkan adalah volume air bersih dari perusahaan air bersih
7. *Distributed water is the volume of water supply from water supply establishment.*

<https://labuhanbatukab.bps.go.id>

<https://labuhanbatukab.bps.go.id>

**ULASAN****DESCRIPTION**

Pada tahun 2019 jumlah perusahaan industri besar/ sedang yang terdapat di Kabupaten Labuhanbatu adalah sebanyak 19 perusahaan dan jumlah industri kecil sebanyak 65 perusahaan.

*There were 19 large/medium manufacturing industries and 65 small manufacturing industries located Labuhanbatu Regency in 2019*

Pada tahun 2019, PT. PLN (Persero) cabang Labuhanbatu mencatat ada 120.756 pelanggan, 144.262.867 VA daya tersambung, dengan jumlah pelanggan terbanyak adalah rumah tangga sebesar 113.433 pelanggan.

*In year 2019, PLN of Rantauprapat branch had 120.756 customers, with connected power of 144.262.867 VA. The largest number of customers was household, which was 113.433 customers.*

Sementara itu, air bersih yang disalurkan oleh Perusahaan Daerah Air Minum (PDAM) Tirta Bina Labuhanbatu pada tahun 2019 sebanyak 2.218.480 m<sup>3</sup>, dengan pelanggan sebanyak 15.204 pelanggan. Pelanggan yang terbanyak merupakan rumah tangga yaitu sebanyak 13.348 pelanggan.

*While there was 2.218.480 m<sup>3</sup> of clean water distributed by regional water supply establishments (PDAM) Tirta Bina of Labuhanbatu for 15.204 customers. The largest customers was household which was 13.348 customers.*

## 6.1 INDUSTRI BESAR DAN SEDANG LARGE AND MEDIUM MANUFACTURING INDUSTRY

**Tabel** 6.1.1 **Jumlah Perusahaan Industri Besar dan Sedang Menurut Kecamatan, 2015 - 2019**  
**Table** 6.1.1 **Number of Large and Medium Industries by Subdistrict, 2015 - 2019**

Kecamatan Subdistrict	2015	2016	2017	2018	2019
(1)	(2)	(3)	(4)	(5)	(6)
Bilah Hulu	5	-	-	17	5
Pangkatan	3	-	-	6	3
Bilah Barat	1	-	1	12	1
Bilah Hilir	5	-	-	11	7
Panai Hulu	1	-	-	11	1
Panai Tengah	-	-	1	7	-
Panai Hilir	1	-	-	5	-
Rantau Selatan	1	-	-	99	1
Rantau Utara	1	1	1	105	1
<b>Labuhanbatu</b>	<b>18</b>	<b>1</b>	<b>3</b>	<b>273</b>	<b>19</b>

Catatan/Note: ...

Sumber/Source: Dinas Penanaman Modal dan Pelayanan Terpadu Satu Pintu Kabupaten Labuhanbatu /  
Investment and One Door Integrated Services of Labuhanbatu Regency

**Tabel**  
**Table** 6.1.2

**Jumlah Perusahaan Menurut Badan Hukum di Kabupaten Labuhanbatu, 2015 - 2019**  
**Number of Industries by Corporate Legal Entity in Labuhanbatu Regency, 2015 - 2019**

<b>Badan Hukum</b> <b>Corporate Legal Entity</b>	<b>2015</b>	<b>2016</b>	<b>2017</b>	<b>2018</b>	<b>2019</b>
(1)	(2)	(3)	(4)	(5)	(6)
PT	97	74	69	78	30
Firma	-	-	-	-	-
Koperasi	2	8	2	5	6
CV	121	122	126	62	33
PO	355	366	149	103	48
Perorangan	-	-	-	-	-
Lainnya	-	-	-	-	1
<b>Labuhanbatu</b>	<b>575</b>	<b>570</b>	<b>346</b>	<b>248</b>	<b>118</b>

Catatan/Note: ...

Sumber/Source: Dinas Penanaman Modal dan Pelayanan Terpadu Satu Pintu Kabupaten Labuhanbatu /  
Investment and One Door Integrated Services of Labuhanbatu Regency

**Tabel**  
**Table 6.1.3****Jumlah Perusahaan Terdaftar Menurut Sektor Usaha dan Badan Hukum di Kabupaten Labuhanbatu, 2019**  
**Number of Registered Companies by Sectors and Corporate Legal Entity in Labuhanbatu Regency, 2019**

Sektor Usaha/Sectors	PT	Firma	Koperasi	CV	PO	Lainnya	Jumlah Total
(1)	(2)	(3)	(4)	(5)	(6)	(7)	(8)
1 Pertanian, Kehutanan, dan Perikanan/ <i>Agriculture, Forestry, and Fishing</i>	-	-	-	-	-	-	-
2 Pertambangan dan Penggalian/ <i>Mining and Quarrying</i>	-	-	-	-	-	-	-
3 Industri Pengolahan/ <i>Manufacturing</i>	3	-	-	1	2	-	6
4 Pengadaan Listrik, Gas dan Air/ <i>Electricity, Gas and Water Supply</i>	2	-	1	1	73	1	78
5 Konstruksi/ <i>Construction</i>	8	-	-	12	-	-	20
6 Perdagangan Besar dan Eceran; Penyediaan Akomodasi dan Makan Minum/ <i>Wholesale and Retail Trade;</i>	14	-	1	27	43	2	87
7 Transportasi, Pergudangan, Komunikasi; Jasa Keuangan dan Asuransi; Jasa Persewaan/ <i>Transportation, Storage, Communication; Financial and Insurance Activities; Rental Services</i>	5	-	-	4	4	-	13
8 Sewa Tanah dan Jasa Perusahaan/ <i>Land Rent and Business Activities</i>	-	-	-	-	-	-	-

Lanjutan Tabel/*Continued Table* 6.1.3

<b>Sektor Usaha/Sectors</b>	<b>PT</b>	<b>Firma</b>	<b>Koperasi</b>	<b>CV</b>	<b>PO</b>	<b>Lainnya</b>	<b>Jumlah Total</b>
(1)	(2)	(3)	(4)	(5)	(6)	(7)	(8)
9 Jasa Kemasyarakatan, Sosial dan Perorangan/ <i>Social and Individual Services</i>	-	-	-	-	-	-	-
10 Kegiatan Usaha Lainnya/ <i>Other Services Activities</i>	7	-	2	6	8	-	23
<b>Labuhanbatu</b>	39	-	4	51	130	3	227

Catatan/Note: ...

Sumber/Source: Dinas Penanaman Modal dan Pelayanan Terpadu Satu Pintu Kabupaten Labuhanbatu / *Investment and One Door Integrated Services of Labuhanbatu Regency*



**Tabel** 6.1.4 **Jumlah Tanda Daftar Perusahaan Menurut Kecamatan dan Badan Hukum di Kabupaten Labuhanbatu, 2019**  
**Table** **Number of Trade Sign Companies by Subdistrict and Corporate Legal Entity in Labuhanbatu Regency, 2019**

Kecamatan Subdistrict	PT	Firma	Koperasi	CV	PO	Lainnya	Jumlah Total
(1)	(2)	(3)	(4)	(5)	(6)	(7)	(8)
Bilah Hulu	2	-	1	6	3	-	12
Pangkatan	-	-	-	-	1	-	1
Bilah Barat	-	-	-	-	1	-	1
Bilah Hilir	1	-	-	-	3	-	4
Panai Hulu	-	-	-	1	3	-	4
Panai Tengah	1	-	3	1	-	-	5
Panai Hilir	-	-	-	-	2	-	2
Rantau Selatan	14	-	-	13	14	1	42
Rantau Utara	12	-	2	12	22	-	48
<b>Labuhanbatu</b>	<b>30</b>	<b>-</b>	<b>6</b>	<b>33</b>	<b>49</b>	<b>1</b>	<b>119</b>

Catatan/Note: ...

Sumber/Source: Dinas Penanaman Modal dan Pelayanan Terpadu Satu Pintu Kabupaten Labuhanbatu /  
*Investment and One Door Integrated Services of Labuhanbatu Regency*

**Tabel**  
**Table** 6.1.5

**Jumlah SIUP yang Diterbitkan Menurut Kecamatan dan Skala Perusahaan di Kabupaten Labuhanbatu, 2019**  
**Number of Trade Licences Issued by Subdistrict and Industry Scale in Labuhanbatu Regency, 2019**

Kecamatan Subdistrict	Perusahaan Besar Large Industry	Perusahaan Sedang Medium Industry	Perusahaan Kecil Small Industry	Jumlah Total
(1)	(2)	(3)	(4)	(5)
Bilah Hulu	-	6	9	15
Pangkatan	-	3	4	7
Bilah Barat	-	2	3	5
Bilah Hilir	-	3	5	8
Panai Hulu	-	2	2	4
Panai Tengah	1	2	7	10
Panai Hilir	-	2	4	6
Rantau Selatan	3	20	14	37
Rantau Utara	3	28	17	48
<b>Labuhanbatu</b>	<b>7</b>	<b>68</b>	<b>65</b>	<b>140</b>

Catatan/Note: ...

Sumber/Source: Dinas Penanaman Modal dan Pelayanan Terpadu Satu Pintu Kabupaten Labuhanbatu /  
Investment and One Door Integrated Services of Labuhanbatu Regency

## 6.2 INDUSTRI MIKRO DAN KECIL MICRO AND SMALL MANUFACTURING INDUSTRY

**Tabel** 6.2.1 **Jumlah Perusahaan Industri Kecil Menurut Kecamatan di Kabupaten Labuhanbatu, 2015 - 2019**  
**Table** 6.2.1 **Number of Small Industries by Subdistrict in Labuhanbatu Regency, 2015 - 2019**

Kecamatan Subdistrict	2015	2016	2017	2018	2019
(1)	(2)	(3)	(4)	(5)	(6)
Bilah Hulu	6	-	-	8	9
Pangkatan	1	-	-	5	4
Bilah Barat	-	2	-	2	3
Bilah Hilir	-	1	-	2	5
Panai Hulu	2	-	-	1	2
Panai Tengah	-	-	-	2	7
Panai Hilir	1	-	-	2	4
Rantau Selatan	10	5	-	16	14
Rantau Utara	40	12	1	35	17
<b>Labuhanbatu</b>	<b>60</b>	<b>20</b>	<b>1</b>	<b>73</b>	<b>65</b>

Catatan/Note: ...

Sumber/Source: Dinas Penanaman Modal dan Pelayanan Terpadu Satu Pintu Kabupaten Labuhanbatu /  
Investment and One Door Integrated Services of Labuhanbatu Regency

**Tabel**  
**Table** 6.2.2

**Jumlah Unit Usaha, Tenaga Kerja dan Nilai Investasi Usaha Mikro, Kecil dan Menengah di Kabupaten Labuhanbatu, 2015 - 2019**  
***Number of Business Units, Labors, and Invesments of Micro, Small and Medium Businesses in Labuhanbatu Regency, 2015 - 2019***

<b>Tahun</b> <b>Years</b>	<b>Unit Usaha</b> <b>Business Unit</b>	<b>Tenaga Kerja</b> <b>Labor</b>	<b>Nilai Investasi (juta rupiah)</b> <b>Investment (million rupiahs)</b>
(1)	(2)	(3)	(4)
2015	4 091	12 273	41 298,20
2016	4 091	12 273	41 928,20
2017	4 161	12 497	42 158,29
2018	4 296	12 917	43 481,31
2019	4 286	12 918	43 481,31

Catatan/Note: ...

Sumber/Source: Dinas Koperasi dan Usaha Kecil Menengah Kabupaten Labuhanbatu /  
*Cooperation and Small Medium Business Services of Labuhanbatu Regency*

**Tabel**  
**Table 6.2.3****Jumlah Usaha Mikro, Kecil dan Menengah Menurut Kecamatan di Kabupaten Labuhanbatu, 2015 - 2019**  
**Number of Micro, Small and Medium Businesses by Subdistrict in Labuhanbatu Regency, 2015 - 2019**

<b>Kecamatan Subdistrict</b>	<b>2015</b>	<b>2016</b>	<b>2017</b>	<b>2018</b>	<b>2019</b>
<b>(1)</b>	<b>(2)</b>	<b>(3)</b>	<b>(4)</b>	<b>(5)</b>	<b>(6)</b>
Bilah Hulu	383	383	388	405	405
Pangkatan	441	441	446	458	458
Bilah Barat	68	68	72	90	90
Bilah Hilir	319	319	323	355	355
Panai Hulu	163	163	167	190	190
Panai Tengah	552	52	55	62	62
Panai Hilir	581	581	585	585	585
Rantau Selatan	559	559	574	585	585
Rantau Utara	1 525	1 525	1 551	1 556	1 556
<b>Labuhanbatu</b>	<b>4 591</b>	<b>4 091</b>	<b>4 161</b>	<b>4 286</b>	<b>4 286</b>

Catatan/Note: ...

Sumber/Source: Dinas Koperasi dan Usaha Kecil Menengah Kabupaten Labuhanbatu /  
Cooperation and Small Medium Business Services of Labuhanbatu Regency

### 6.3 LISTRIK ELECTRICITY

**Tabel 6.3.1** Daya Terpasang, Produksi, dan Distribusi Listrik PT. PLN (Persero) pada Cabang/Ranting PLN Menurut Kecamatan di Kabupaten Labuhanbatu, 2019  
*Installed Electricity Power, Production, and Distribution of PT. PLN (Persero) at PLN Branch by Subdistrict in Labuhanbatu Regency, 2019*

Kecamatan Subdistrict	Daya Terpasang Installed Electricity Power (KW)	Produksi Listrik Electricity Production (KWh)	Listrik Terjual Electricity Sold (KWh)	Dipakai Sendiri Own Used (KWh)	Susut/ Hilang Shrinkage/ Lost (KWh)
(1)	(2)	(3)	(4)	(5)	(6)
Bilah Hulu	38 064 490	94 599 504	60 864 201	513 607	9 884 072
Pangkatan	9 032 015	22 446 752	14 441 975	121 871	2 345 313
Bilah Barat	6 628 652	16 473 810	10 599 055	89 442	1 721 240
Bilah Hilir	15 198 824	37 772 770	24 302 554	205 081	3 946 627
Panai Hulu	12 110 966	30 098 694	19 365 144	163 416	3 144 814
Panai Tengah	6 904 740	17 159 955	11 040 512	93 167	1 792 931
Panai Hilir	7 316 963	18 184 430	11 699 647	98 730	1 899 971
Rantau Selatan	21 639 175	53 778 610	34 600 521	291 982	5 618 971
Rantau Utara	27 367 042	68 013 752	43 759 243	369 269	7 106 307
<b>Labuhanbatu</b>	<b>144 262 867</b>	<b>358 528 277</b>	<b>230 672 852</b>	<b>1 946 565</b>	<b>37 460 246</b>

Catatan/Note: ...

Sumber/Source: PT. Persero PLN Area Rantauprapat / State Electricity Company of Rantauprapat

**Tabel**  
**Table** 6.3.2**Daya Terpasang, Produksi, dan Distribusi Listrik PT.  
PLN (Persero) pada Cabang/Ranting PLN di Kabupaten  
Labuhanbatu, 2015 - 2019**  
*Installed Electricity Power, Production, and Distribution of  
PT. PLN (Persero) at PLN Branch in Labuhanbatu Regency,  
2015 - 2019*

Tahun Year	Daya Terpasang Installed Electricity Power (KW)	Produksi Listrik Electricity Production (KWh)	Listrik Terjual Electricity Sold (KWh)	Dipakai Sendiri Own Used (KWh)	Susut/ Hilang Shrinkage/ Lost (KWh)
(1)	(2)	(3)	(4)	(5)	(6)
2015	-	-	-	-	-
2016	93 700 710	280 736 794	205 968 707	1 243 919	39 047 076
2017	136 360 580	106 359 804	78 683 705	407 821	13 082 202
2018	137 552 532	322 394 210	220 587 550	1 836 520	34 424 770
2019	144 262 867	358 528 277	230 672 852	1 946 565	37 460 246

Catatan/Note: ...

Sumber/Source: PT. Persero PLN Area Rantauprapat / State Electricity Company of Rantauprapat

**Tabel**  
**Table** 6.3.3

**Jumlah Pelanggan Listrik Menurut Kecamatan di  
Kabupaten Labuhanbatu, 2015–2019**  
*Number of Electricity Customers by Subdistrict in  
Labuhanbatu Regency, 2015–2019*

<b>Kecamatan Subdistrict</b>	<b>2015</b>	<b>2016</b>	<b>2017</b>	<b>2018</b>	<b>2019</b>
(1)	(2)	(3)	(4)	(5)	(6)
Bilah Hulu	25 591	26 851	28 457	30 074	31 857
Pangkatan	6 074	6 371	6 752	7 136	7 562
Bilah Barat	4 456	4 676	4 956	5 237	5 549
Bilah Hilir	10 218	10 721	11 363	12 008	12 723
Panai Hulu	8 142	8 543	9 054	9 569	10 138
Panai Tengah	4 642	4 872	5 162	5 455	5 780
Panai Hilir	4 919	5 161	5 470	5 781	6 125
Rantau Selatan	14 548	15 264	16 178	17 097	18 114
Rantau Utara	18 399	19 305	20 461	21 622	22 908
<b>Labuhanbatu</b>	<b>96 989</b>	<b>101 764</b>	<b>107 853</b>	<b>113 979</b>	<b>120 756</b>

Catatan/Note: ...

Sumber/Source: PT. Persero PLN Area Rantauprapat / *State Electricity Company of Rantauprapat*



**Tabel 6.3.4** Jumlah Pelanggan Listrik dan VA Pelanggan di Kabupaten Labuhanbatu, 2019  
**Table** *Number of Electricity Customers and VA of Customers in Labuhanbatu Regency, 2019*

<b>Jenis Pelanggan</b> <i>Type of Customers</i>	<b>Jumlah Pelanggan</b> <i>Number of Customers</i>	<b>VA Pelanggan</b> <i>VA of Customers</i>
(1)	(2)	(3)
Rumah Tangga <i>Household</i>	113 179	107 985 460
Komersil <i>Commercial</i>	4 375	21 276 088
Industri <i>Industry</i>	23	5 084 213
Pemerintah <i>Government</i>	549	4 731 622
Publik/Sosial <i>Public/Social</i>	2 630	5 185 484
<b>Labuhanbatu</b>	<b>120 756</b>	<b>144 262 867</b>

Catatan/Note: ...

Sumber/Source: PT. Persero PLN Area Rantauprapat / *State Electricity Company of Rantauprapat*

**Tabel**  
**Table 6.3.5****Jumlah Pelanggan Listrik Menurut Kecamatan dan Jenis Pelanggan di Kabupaten Labuhanbatu, 2019**  
**Number of Electricity Customers by Subdistrict and Type of Customers in Labuhanbatu Regency, 2019**

<b>Kecamatan Subdistrict</b>	<b>Rumah Tangga Household</b>	<b>Komersil Commercial</b>	<b>Industri Industry</b>	<b>Pemerintah Government</b>	<b>Publik/ Sosial Public/Social</b>
(1)	(2)	(3)	(4)	(5)	(6)
Bilah Hulu	298 91	1 205	9	119	633
Pangkatan	7 106	182	-	28	246
Bilah Barat	5 313	61	-	21	154
Bilah Hilir	12 182	150	3	24	364
Panai Hulu	9 656	158	2	27	295
Panai Tengah	5 512	64	-	17	187
Panai Hilir	5 842	130	3	17	133
Rantau Selatan	17 104	591	3	130	286
Rantau Utara	20 827	1 614	7	159	301
<b>Labuhanbatu</b>	<b>113 433</b>	<b>4 155</b>	<b>27</b>	<b>542</b>	<b>2 599</b>

Catatan/Note: ...

Sumber/Source: PT. Persero PLN Area Rantauprapat / State Electricity Company of Rantauprapat

**Tabel**  
**Table** 6.3.6**Jumlah Pelanggan, Daya Tersambung dan Listrik Terjual Menurut Jenis Tarif di Kabupaten Labuhanbatu, 2019**  
**Number of Customers, Power Connected and Electricity Sold by Type of Tariff in Labuhanbatu Regency, 2019**

Jenis Tarif Type of Tariff	Pelanggan Number of Customers	Daya Tersambung Power Connected (VA)	Listrik Terjual Electricity Sold (Rp)
(1)	(2)	(3)	(4)
S1 - Pemakai Kecil	-	-	-
S2 - Badan Sosial Kecil	23 52	4 178 711	4 047 970 979
S3 - Badan Sosial Besar	3	840 289	1 160 815 103
R1 - RT Sederhana	111 969	100 561 492	168 382 232 953
R2 - RT Kecil	671	2 715 302	5 343 458 738
R3 - RT Sedang	43	538 007	833 816 421
B1 - Usaha Kecil	4 281	8 299 083	13 452 237 120
B2 - Usaha Sedang	791	13 044 767	25 283 859 581
B3 - Usaha Besar	7	3 329 446	7 106 330 461
P1 - Publik Kecil	343	2 144 594	4 012 188 786
P2 - Publik Sedang	-	-	-
P3 - Penerangan Jalan	270	3 257 953	16 067 709 957
I1 - Industri Kecil	5	37 206	15 104 999
I2 - Industri Sedang	16	1 613 461	3 407 367 893
I3 - Industri Menengah	5	3 702 556	6 937 212 426
I4 - Industri Besar	-	-	-
T - Traksi	-	-	-
C - Curah	-	-	-
MG - Multi Guna	-	-	-
<b>Labuhanbatu</b>	<b>120 756</b>	<b>144 262 867</b>	<b>256 050 305 417</b>

Catatan/Note: ...

Sumber/Source: PT. Persero PLN Area Rantauprapat / State Electricity Company of Rantauprapat

**Tabel**  
**Table** 6.3.7

**Jumlah Trafo dan Kapasitas Trafo Menurut Kecamatan di Kabupaten Labuhanbatu, 2019**  
**Number of Trafo and Capacity of Trafo by Subdistrict in Labuhanbatu Regency, 2019**

Kecamatan Subdistrict	Jumlah Trafo Number of Trafo	Kapasitas Trafo Capacity (KVA)
	1 Fasa dan 3 Fasa	
(1)	(2)	(3)
Bilah Hulu	328	12 265
Pangkalan	91	5 087
Bilah Barat	60	3 049
Bilah Hilir	164	8 614
Panai Hulu	55	3 347
Panai Tengah	64	2 967
Panai Hilir	72	5 085
Rantau Selatan	175	18 866
Rantau Utara	168	20 673
<b>Labuhanbatu</b>	<b>1 177</b>	<b>79 953</b>

Catatan/Note: ...

Sumber/Source: PT. Persero PLN Area Rantauprapat / State Electricity Company of Rantauprapat

## 6.4 AIR BERSIH WATER SUPPLY

**Tabel 6.4.1** Jumlah Pelanggan dan Air yang Disalurkan Menurut Kecamatan di Kabupaten Labuhanbatu, 2019  
*Number of Customers and Distributed Water by Subdistrict in Labuhanbatu Regency, 2019*

Kecamatan Subdistrict	Pelanggan Number of Customers	Air Disalurkan Distributed Water (m <sup>3</sup> )	Nilai Value (Rp)
(1)	(2)	(3)	(4)
Bilah Hulu	685	57 199	296 631
Pangkatan	-	-	-
Bilah Barat	-	-	-
Bilah Hilir	1 171	215 201	909 339
Panai Hulu	-	-	-
Panai Tengah	509	48 258	203 848
Panai Hilir	155	28 333	92 285
Rantau Selatan	3 511	649 860	3 292 333
Rantau Utara	9 173	1 224 629	6 226 687
<b>Labuhanbatu</b>	<b>15 204</b>	<b>2 223 480</b>	<b>11 021 124</b>

Catatan/Note: ...

Sumber/Source: PDAM Tirta Bina Kabupaten Labuhanbatu / *Tirta Bina Water Works Region of Labuhanbatu Regency*

**Tabel**  
**Table** 6.4.2

**Jumlah Pelanggan Menurut Jenis Pelanggan di  
Kabupaten Labuhanbatu, 2015–2019**  
*Number of Customers by Type of Customers in Labuhanbatu  
Regency, 2015–2019*

Jenis Pelanggan Type of Customers	2015	2016	2017	2018	2019
(1)	(2)	(3)	(4)	(5)	(6)
Sosial					
Umum	161	162	169	197	204
Khusus	4	4	4	3	3
Non Niaga					
Rumah Tangga	11 106	11 399	11 720	12 680	13 348
Instansi Pemerintah	260	260	263	265	254
Niaga					
Kecil	1 049	1 065	1 083	1 197	1 252
Besar	103	109	112	119	143
Khusus					
Pelabuhan	-	-	-	-	-
Lainnya	-	-	-	-	-
<b>Labuhanbatu</b>	<b>12 683</b>	<b>12 999</b>	<b>13 351</b>	<b>14 461</b>	<b>15 204</b>

Catatan/Note: ...

Sumber/Source: PDAM Tirta Bina Kabupaten Labuhanbatu / Tirta Bina Water Works Region of Labuhanbatu Regency

**Tabel**  
**Table 6.4.3****Jumlah Air yang Disalurkan (m<sup>3</sup>) Menurut Jenis Pelanggan di Kabupaten Labuhanbatu, 2015–2019**  
**Number of Distributed Water (m<sup>3</sup>) by Type of Customers in Labuhanbatu Regency, 2015–2019**

Jenis Pelanggan Type of Customers	2015	2016	2017	2018	2019
(1)	(2)	(3)	(4)	(5)	(6)
Sosial					
Umum	35 124	38 068	49 067	73 221	88 943
Khusus	21 213	8 442	5 683	-	-
Non Niaga					
Rumah Tangga	1 419 100	1 364 877	1 443 412	1 592 753	1 809 683
Instansi Pemerintah	54 426	48 817	35 027	23 035	30 311
Niaga					
Kecil	111 862	97 597	121 761	194 379	244 737
Besar	21 582	15 837	37 148	43 319	49 806
Khusus					
Pelabuhan	-	-	-	-	-
Lainnya	-	-	-	-	-
<b>Labuhanbatu</b>	<b>1 663 307</b>	<b>1 573 638</b>	<b>1 692 098</b>	<b>1 926 707</b>	<b>2 223 480</b>

Catatan/Note: ...

Sumber/Source: PDAM Tirta Bina Kabupaten Labuhanbatu / Tirta Bina Water Works Region of Labuhanbatu Regency

**Tabel**  
**Table 6.4.4**

**Jumlah Pelanggan Menurut Kecamatan dan Jenis Pelanggan di Kabupaten Labuhanbatu, 2018<sup>1</sup>**  
**Number Customers by Subdistrict and Type of Customers in Labuhanbatu Regency, 2018<sup>1</sup>**

Kecamatan Subdistrict	Rumah Tangga Household	Industri/ Hotel Industry/ Hotels	Perkantoran Offices	Badan Sosial Social Institutions	Rumah Ibadah Places of Worship	Jumlah Total
(1)	(2)	(3)	(4)	(5)	(6)	(7)
Bilah Hulu	532	134	5	-	11	682
Pangkatan	-	-	-	-	-	-
Bilah Barat	-	-	-	-	-	-
Bilah Hilir	1 072	32	5	-	16	1 125
Panai Hulu	-	-	-	-	-	-
Panai Tengah	493	-	2	-	9	504
Panai Hilir	115	7	-	-	4	126
Rantau Selatan	2 885	160	71	-	50	3 166
Rantau Utara	7 600	966	183	-	109	8 858
<b>Labuhanbatu</b>	<b>12 697</b>	<b>1 299</b>	<b>266</b>	<b>-</b>	<b>199</b>	<b>14 461</b>

Catatan/Note: <sup>1</sup> Data 2019 tidak tersedia/ Data 2019 not available

Sumber/Source: PDAM Tirta Bina Kabupaten Labuhanbatu / Tirta Bina Water Works Region of Labuhanbatu Regency



**Tabel**  
**Table 6.4.5****Jumlah Air yang Disalurkan (m<sup>3</sup>) Menurut Kecamatan dan Jenis Pelanggan di Kabupaten Labuhanbatu, 2018<sup>1</sup>**  
**Number of Distributed Water (m<sup>3</sup>) by Subdistrict and Type of Customers in Labuhanbatu Regency, 2018<sup>1</sup>**

<b>Kecamatan Subdistrict</b>	<b>Rumah Tangga Household</b>	<b>Industri/ Hotel Industry/ Hotels</b>	<b>Perkantoran Offices</b>	<b>Badan Sosial Social Institutions</b>	<b>Rumah Ibadah Places of Worship</b>	<b>Jumlah Total</b>
(1)	(2)	(3)	(4)	(5)	(6)	(7)
Bilah Hulu	46 275	16 526	-	-	531	63 332
Pangkatan	-	-	-	-	-	0
Bilah Barat	-	-	-	-	-	0
Bilah Hilir	161 990	8 537	1 066	-	8 199	179 792
Panai Hulu	-	-	-	-	-	0
Panai Tengah	17 948	-	97	-	653	18 698
Panai Hilir	7 510	517	16	-	263	8 306
Rantau Selatan	467 796	48 553	4 754	-	18 190	539 293
Rantau Utara	891 234	163 565	17 102	-	45 385	1 117 286
<b>Labuhanbatu</b>	<b>1 592 753</b>	<b>237 698</b>	<b>23 035</b>	<b>-</b>	<b>73 221</b>	<b>1 926 707</b>

Catatan/Note: <sup>1</sup> Data 2019 tidak tersedia/ Data 2019 not available

Sumber/Source: PDAM Tirta Bina Kabupaten Labuhanbatu / Tirta Bina Water Works Region of Labuhanbatu Regency

**Tabel**  
**Table** 6.4.6

**Nilai Air yang Disalurkan (ribu rupiah) Menurut Kecamatan dan Jenis Pelanggan di Kabupaten Labuhanbatu, 2018<sup>1</sup>**  
**Number of Distributed Water (thousand rupiahs) by Subdistrict and Type of Customers in Labuhanbatu Regency, 2018<sup>1</sup>**

Kecamatan Subdistrict	Rumah Tangga Household	Industri/ Hotel Industry/ Hotels	Perkantoran Offices	Badan Sosial Social Institutions	Rumah Ibadah Places of Worship	Jumlah Total
(1)	(2)	(3)	(4)	(5)	(6)	(7)
Bilah Hulu	223 323	137 723	111	-	868	362 025
Pangkalan	-	-	-	-	-	-
Bilah Barat	-	-	-	-	-	-
Bilah Hilir	632 728	69 048	4 041	-	12 110	717 927
Panai Hulu	-	-	-	-	-	-
Panai Tengah	85 647	-	440	-	1 138	87 225
Panai Hilir	32 219	4 501	53	-	473	37 246
Rantau Selatan	2 138 455	491 155	18 506	-	27 258	2 675 374
Rantau Utara	4 104 166	1 457 982	67 474	-	68 777	5 698 399
<b>Labuhanbatu</b>	<b>7 216 538</b>	<b>2 160 409</b>	<b>90 625</b>	<b>-</b>	<b>110 624</b>	<b>9 578 196</b>

Catatan/Note: <sup>1</sup> Data 2019 tidak tersedia/ Data 2019 not available

Sumber/Source: PDAM Tirta Bina Kabupaten Labuhanbatu / Tirta Bina Water Works Region of Labuhanbatu Regency



07

PERDAGANGAN  
TRADE



Jumlah Pedagang di  
Labuhanbatu **2019**



65 Jumlah Pedagang **Besar**



1.475 Jumlah Pedagang **Menengah**

2.230 Jumlah Pedagang **Kecil**



**PENJELASAN TEKNIS**

1. Perusahaan adalah tempat terjadinya kegiatan produksi dan berkumpulnya semua faktor produksi. Setiap perusahaan ada yang terdaftar di pemerintah dan ada pula yang tidak. Bagi perusahaan yang terdaftar di pemerintah, mereka mempunyai badan usaha untuk perusahaannya.
2. SIUP adalah Izin Usaha yang dikeluarkan Instansi Pemerintah melalui Dinas Perindustrian dan Perdagangan Kota/Wilayah sesuai domisili perusahaan. SIUP digunakan untuk menjalankan perusahaan secara legal.
3. Pedagang adalah orang yang melakukan perdagangan, memperjualbelikan barang yang tidak diproduksi sendiri, untuk memperoleh suatu keuntungan. Pedagang dapat dikategorikan menjadi: Pedagang grosir, beroperasi dalam rantai distribusi antara produsen dan pedagang eceran.
4. Badan usaha adalah kesatuan yuridis (hukum), teknis, dan ekonomis yang bertujuan mencari laba atau keuntungan. Badan Usaha seringkali disamakan dengan perusahaan, walaupun pada kenyataannya berbeda. Perbedaan utamanya,

**TECHNICAL NOTES**

1. *The company is the production and gathering of all factors of production. Any company registered in the government there and some are not. For companies that are registered with the government, they have a business entity for the company.*
2. *SIUP is issued Permit Government Agencies through the Department of Industry and Trade of the City / County according domicile of the company. License used to run a company legally.*
3. *Traders are people who do trade, trade in goods that are not produced, to gain an advantage. Traders can be categorized into: Wholesalers, operates in the distribution chain between manufacturers and retailers..*
4. *The business entity is a juridical entity (law), technical, economical and aiming for profit or gain. Enterprises often equated with the company, although the reality is different. The main difference Enterprises is a temporary agency companies is the place*

Badan Usaha adalah lembaga sementara perusahaan adalah tempat di mana Badan Usaha itu mengelola faktor-faktor produksi.

5. Perseroan terbatas (PT) adalah badan usaha yang modalnya diperoleh dari hasil penjualan saham. Setiap pemegang surat saham mempunyai hak atas perusahaan dan setiap pemegang surat saham berhak atas keuntungan (dividen).
  6. Firma (Fa) adalah badan usaha yang didirikan oleh 2 orang atau lebih di mana tiap- tiap anggota bertanggung jawab penuh atas perusahaan. Modal firma berasal dari anggota pendiri serta laba/ keuntungan dibagikan kepada anggota dengan perbandingan sesuai akta pendirian.
  7. Persekutuan Komanditer (CV) adalah suatu persekutuan yang didirikan oleh seorang atau beberapa orang yang mempercayakan uang atau barang kepada seorang atau beberapa orang yang menjalankan perusahaan dan bertindak sebagai pemimpin.
  8. Pasar adalah tempat dimana pembeli dan penjual bertemu dan berfungsi, barang atau jasa tersedia untuk dijual, dan terjadi perpindahan hak milik.
- where the business entities that manage the factors of production.*
5. *Limited liability company (PT) is a business entity whose capital is derived from the sale of shares. Each holder of shares have the right to the company and each holder of shares entitled to profits (dividends).*
  6. *Firm is an entity established by two or more persons in which each member take full responsibility for the company. Capital comes from the firm's founding member and earnings / profits distributed to the members with the appropriate ratio of the deed.*
  7. *CV is a partnership established by one or several people who entrusted money or goods to an individual or individuals who run the company and act as a leader.*
  8. *The market is a place where buyers and sellers meet and work, goods or services available for sale, and the displacement of property rights.*

9. Koperasi adalah organisasi bisnis yang dimiliki dan dioperasikan oleh orang-seorang demi kepentingan bersama. Koperasi melandaskan kegiatan berdasarkan prinsip gerakan ekonomi rakyat yang berdasarkan asas kekeluargaan.
  10. Koperasi Unit Desa adalah suatu Koperasi serba usaha yang beranggotakan penduduk desa dan berlokasi didaerah pedesaan, daerah kerjanya biasanya mencakup satu wilayah kecamatan. Pembentukan KUD ini merupakan penyatuan dari beberapa Koperasi pertanian yang kecil dan banyak jumlahnya dipedesaan.
9. *Cooperative is a business organization owned and operated by the individual for the common interest. Cooperatives bases its activities on the principle of people's economic movement based on the principle of family.*
  10. *Koperasi Unit Desa is an all-round cooperative venture consisting of villagers and are located in rural areas, the area of work usually covers one of the Subdistricts. This cooperative formation represents the union of several small agricultural cooperatives, and many in the countryside.*



<https://labuhanbatukab.bps.go.id>

**ULASAN**

Di Kabupaten Labuhanbatu terdapat 15 pasar dimana 10 diantaranya merupakan pasar umum, sedangkan sisanya 5 pasar merupakan pasar desa/ pekanan.

Terdapat 65 pedagang besar, 1.475 pedagang menengah dan 2.230 pedagang kecil di Kabupaten Labuhanbatu.

**DESCRIPTION**

*There were 15 markets located in Labuhanbatu Regency, which is consist of 10 general markets and 5 village markets.*

*There were 65 high level merchants, 1.475 middle level merchants and 2.230 low level merchants in Labuhanbatu Regency.*

<https://labuhanbatukab.bps.go.id>

**Tabel**  
**Table** 7.1**Jumlah Sarana Perdagangan Menurut Jenisnya di  
Kabupaten Labuhanbatu, 2016–2019**  
**Number of Trading Facilities by Type of Facility in  
Labuhanbatu Regency, 2016–2019**

<b>Jenis Sarana Perdagangan</b> <b>Type of Trading Facilities</b>	<b>2016</b>	<b>2017</b>	<b>2018</b>	<b>2019</b>
(1)	(2)	(3)	(4)	(5)
Pasar Umum	6	9	11	11
Pasar Desa	5	5	5	5
Toko	65	65	72	72
Kios	1 475	1 475	1 475	1 475
Los	24	19	19	19
Warung	123	127	127	127
Rumah Makan/ Restoran	18	18	20	20
<b>Jumlah/Total</b>	<b>1 716</b>	<b>1 718</b>	<b>1 729</b>	<b>1 729</b>

Catatan/Note: ...

Sumber/Source: Dinas Perdagangan dan Perindustrian Kabupaten Labuhanbatu/  
Trade and Industry Office of Labuhanbatu Regency

**Tabel**  
**Table** 7.2

**Jumlah Pedagang Menurut Kecamatan di Kabupaten Labuhanbatu, 2019**  
**Number of Merchant by Subdistrict in Labuhanbatu Regency, 2019**

Kecamatan Subdistrict	Pedagang Besar High Level Merchant	Pedagang Menengah Middle Level Merchant	Pedagang Kecil Low Level Merchant
(1)	(2)	(3)	(4)
Bilah Hulu	36	259	75
Pangkatan	-	-	35
Bilah Barat	-	-	-
Bilah Hilir	-	48	55
Panai Hulu	-	13	45
Panai Tengah	-	72	63
Panai Hilir	-	-	47
Rantau Selatan	-	48	72
Rantau Utara	29	1 035	1 838
<b>Jumlah/Total</b>	<b>65</b>	<b>1 475</b>	<b>2 230</b>

Catatan/Note: ...

Sumber/Source: Dinas Perdagangan dan Perindustrian Kabupaten Labuhanbatu/  
Trade and Industry Office of Labuhanbatu Regency

**Tabel**  
**Table** 7.3**Jumlah Pasar dan Tempat Berjualan Menurut Kecamatan di Kabupaten Labuhanbatu, 2019**  
**Number of Markets and Trading Places by Subdistrict in Labuhanbatu Regency, 2019**

Kecamatan Subdistrict	Pasar/Pekan Market	Tempat Berjualan/Trading Place				Jumlah/ Total
		Los	Kios	Kios Terbuka	Ruko	
(1)	(2)	(3)	(4)	(5)	(6)	(7)
Bilah Hulu	1	2	259	-	36	298
Pangkatan	1	2	-	-	-	3
Bilah Barat	1	1	-	-	-	1
Bilah Hilir	2	6	48	-	-	56
Panai Hulu	1	2	13	-	-	16
Panai Tengah	1	2	72	-	-	75
Panai Hilir	1	2	-	-	-	3
Rantau Selatan	1	2	48	-	-	51
Rantau Utara	2	-	1 035	-	29	1 066
<b>Jumlah/Total</b>	<b>11</b>	<b>19</b>	<b>1 475</b>	<b>-</b>	<b>65</b>	<b>1 569</b>

Catatan/Note: ...  
 Sumber/Source: Dinas Perdagangan dan Perindustrian Kabupaten Labuhanbatu/  
 Trade and Industry Office of Labuhanbatu Regency

08

**HOTEL DAN PARIWISATA**  
**HOTEL AND TOURISM**



265 kamar

Kamar



485 buah

Tempat Tidur

Jumlah Akomodasi  
Hotel Bintang

5 hotel

Jumlah  
Akomodasi Hotel  
Non Bintang

28 hotel

Kamar

603 kamar



Tempat Tidur

965 buah





**PENJELASAN TEKNIS**

1. Hotel adalah penyediaan akomodasi secara harian berupa kamar-kamar di dalam satu bangunan yang dapat dilengkapi dengan jasa pelayanan makan dan minum, kegiatan hiburan dan atau fasilitas lainnya. Hotel terdiri dari hotel berbintang dan hotel non- bintang.
2. Hotel bintang adalah usaha penyediaan jasa pelayanan penginapan, makan minum serta jasa lainnya bagi umum dengan menggunakan sebagian atau seluruh bangunan. Usaha ini dikelola secara komersial serta memenuhi ketentuan persyaratan sebagai hotel bintang (termasuk berlian) yang ditetapkan dalam surat keputusan instansi yang membinanya. Misalnya hotel bintang lima, hotel bintang empat dan seterusnya.
3. Tingkat penghunian kamar hotel adalah persentase banyaknya malam kamar yang dihuni terhadap banyaknya malam kamar yang tersedia.
4. Rata-rata lamanya tamu menginap adalah banyaknya malam tempat tidur yang terpakai (malam tamu) dengan banyaknya tamu yang menginap di hotel atau akomodasi lainnya.

**TECHNICAL NOTES**

1. *Hotel is a daily supply of accommodation rooms within a building which can be equipped with eating and drinking services, entertainment activities and/or other facilities. Hotel consists of a classified hotel and a non-classified hotel.*
2. *A star hotel is the business of providing an accommodation, eating and drinking as well as other services for the public by using a building or a part of a building. It is managed commercially and meets specified requirements as a star hotel (including diamonds) set forth in the decree of fostering agency. For example, five star hotel, four star hotel, and so on.*
3. *Room occupancy rate is the number of room-nights occupied divided by the number of room-nights available, multiplied by 100 percent.*
4. *Average length of stay is the number of bed-nights used (guest night) divided by the number of guests coming to spend the night at the accommodation.*



<https://labuhanbatukab.bps.go.id>

**ULASAN**

Pada tahun 2019 di Kabupaten Labuhanbatu terdapat 33 buah hotel dengan 5 diantaranya adalah hotel berbintang dan 28 hotel non bintang. Total ada sebanyak 265 kamar dan 485 tempat tidur tersedia pada hotel bintang. Sementara tersedia 603 kamar dan 965 tempat tidur pada hotel non bintang.

**DESCRIPTION**

*In 2019, there were 33 hotels in Labuhanbatu Regency included 5 hotels with star and 28 hotels with no star. Total there were 265 rooms and 485 beds available on hotels with star, and there were 603 rooms and 965 beds available on hotels with no star.*

<https://labuhanbatukab.bps.go.id>

**Tabel 8.1** Jumlah Rumah Makan/Restoran Menurut Kecamatan di Kabupaten Labuhanbatu, 2016–2019  
**Number of Restaurants by Subdistrict in Labuhanbatu Regency, 2016–2019**

Kecamatan Subdistrict	2016	2017	2018	2019
(1)	(2)	(3)	(4)	(5)
Bilah Hulu	...	...	10	10
Pangkatan	...	...	2	2
Bilah Barat	...	...	2	2
Bilah Hilir	...	...	8	8
Panai Hulu	...	...	9	9
Panai Tengah	...	...	5	5
Panai Hilir	...	...	3	3
Rantau Selatan	...	...	33	33
Rantau Utara	...	...	41	41
<b>Labuhanbatu</b>	...	...	<b>113</b>	<b>113</b>

Catatan/Note: ...

Sumber/Source: Badan Pusat Statistik Kabupaten Labuhanbatu /  
 BPS-Statistics of Labuhanbatu Regency

**Tabel**  
**Table 8.2**

**Jumlah Akomodasi, Kamar, dan Tempat Tidur yang Tersedia pada Hotel Bintang Menurut Kecamatan di Kabupaten Labuhanbatu, 2015–2019**  
*Number of Accommodations, Available Rooms and Beds in Classified Hotel by Subdistrict in Labuhanbatu Regency, 2015–2019*

Kecamatan Subdistrict	2015		
	Akomodasi Accommodations	Kamar Rooms	Tempat Tidur Beds
(1)	(2)	(3)	(4)
Bilah Hulu	...	...	...
Pangkalan	...	...	...
Bilah Barat	...	...	...
Bilah Hilir	...	...	...
Panai Hulu	...	...	...
Panai Tengah	...	...	...
Panai Hilir	...	...	...
Rantau Selatan	...	...	...
Rantau Utara	...	...	...
<b>Labuhanbatu</b>	...	...	...

Lanjutan Tabel/*Continued Table 8.2*

Kecamatan <i>Subdistrict</i>	2016		
	Akomodasi <i>Accommodations</i>	Kamar <i>Rooms</i>	Tempat Tidur <i>Beds</i>
(1)	(2)	(3)	(4)
Bilah Hulu	...	...	...
Pangkalan	...	...	...
Bilah Barat	...	...	...
Bilah Hilir	...	...	...
Panai Hulu	...	...	...
Panai Tengah	...	...	...
Panai Hilir	...	...	...
Rantau Selatan	...	...	...
Rantau Utara	...	...	...
<b>Labuhanbatu</b>	...	...	...

Lanjutan Tabel/*Continued Table 8.2*

Kecamatan <i>Subdistrict</i>	2017		
	Akomodasi <i>Accommodations</i>	Kamar <i>Rooms</i>	Tempat Tidur <i>Beds</i>
(1)	(2)	(3)	(4)
Bilah Hulu	...	...	...
Pangkatan	...	...	...
Bilah Barat	...	...	...
Bilah Hilir	...	...	...
Panai Hulu	...	...	...
Panai Tengah	...	...	...
Panai Hilir	...	...	...
Rantau Selatan	...	...	...
Rantau Utara	...	...	...
<b>Labuhanbatu</b>	...	...	...

Lanjutan Tabel/*Continued Table 8.2*

Kecamatan <i>Subdistrict</i>	2018		
	Akomodasi <i>Accommodations</i>	Kamar <i>Rooms</i>	Tempat Tidur <i>Beds</i>
(1)	(2)	(3)	(4)
Bilah Hulu	...	...	...
Pangkalan	...	...	...
Bilah Barat	...	...	...
Bilah Hilir	...	...	...
Panai Hulu	...	...	...
Panai Tengah	...	...	...
Panai Hilir	...	...	...
Rantau Selatan	...	...	...
Rantau Utara	...	...	...
<b>Labuhanbatu</b>	...	...	...

Lanjutan Tabel/*Continued Table 8.2*

Kecamatan <i>Subdistrict</i>	2019		
	Akomodasi <i>Accommodations</i>	Kamar <i>Rooms</i>	Tempat Tidur <i>Beds</i>
(1)	(2)	(3)	(4)
Bilah Hulu	-	-	-
Pangkatan	-	-	-
Bilah Barat	-	-	-
Bilah Hilir	-	-	-
Panai Hulu	-	-	-
Panai Tengah	-	-	-
Panai Hilir	-	-	-
Rantau Selatan	3	151	280
Rantau Utara	2	114	205
<b>Labuhanbatu</b>	<b>5</b>	<b>265</b>	<b>485</b>

Catatan/*Note*: ...Sumber/*Source*: BPS, Survei Hotel Tahunan (VHTL)/  
BPS-Statistics Indonesia, Hotels Survey



**Tabel**  
**Table** 8.3

**Jumlah Akomodasi, Kamar, dan Tempat Tidur yang Tersedia pada Hotel Nonbintang dan Akomodasi Lainnya Menurut Kecamatan di Kabupaten Labuhanbatu, 2015–2019**

*Number of Accommodations, Available Rooms and Beds in Non-Classified Hotel and Other Accommodations by Subdistrict in Labuhanbatu Regency, 2015–2019*

Kecamatan Subdistrict	2015		
	Akomodasi Accommodations	Kamar Rooms	Tempat Tidur Beds
(1)	(2)	(3)	(4)
Bilah Hulu	...	...	...
Pangkalan	...	...	...
Bilah Barat	...	...	...
Bilah Hilir	...	...	...
Panai Hulu	...	...	...
Panai Tengah	...	...	...
Panai Hilir	...	...	...
Rantau Selatan	...	...	...
Rantau Utara	...	...	...
<b>Labuhanbatu</b>	...	...	...

Lanjutan Tabel/*Continued Table 8.3*

Kecamatan <i>Subdistrict</i>	2016		
	Akomodasi <i>Accommodations</i>	Kamar <i>Rooms</i>	Tempat Tidur <i>Beds</i>
(1)	(2)	(3)	(4)
Bilah Hulu	...	...	...
Pangkatan	...	...	...
Bilah Barat	...	...	...
Bilah Hilir	...	...	...
Panai Hulu	...	...	...
Panai Tengah	...	...	...
Panai Hilir	...	...	...
Rantau Selatan	...	...	...
Rantau Utara	...	...	...
<b>Labuhanbatu</b>	...	...	...

Lanjutan Tabel/*Continued Table 8.3*

Kecamatan Subdistrict	2017		
	Akomodasi Accommodations	Kamar Rooms	Tempat Tidur Beds
(1)	(2)	(3)	(4)
Bilah Hulu	...	...	...
Pangkatan	...	...	...
Bilah Barat	...	...	...
Bilah Hilir	...	...	...
Panai Hulu	...	...	...
Panai Tengah	...	...	...
Panai Hilir	...	...	...
Rantau Selatan	...	...	...
Rantau Utara	...	...	...
<b>Labuhanbatu</b>	...	...	...

Lanjutan Tabel/*Continued Table 8.3*

Kecamatan <i>Subdistrict</i>	2018		
	Akomodasi <i>Accommodations</i>	Kamar <i>Rooms</i>	Tempat Tidur <i>Beds</i>
(1)	(2)	(3)	(4)
Bilah Hulu	...	...	...
Pangkatan	...	...	...
Bilah Barat	...	...	...
Bilah Hilir	...	...	...
Panai Hulu	...	...	...
Panai Tengah	...	...	...
Panai Hilir	...	...	...
Rantau Selatan	...	...	...
Rantau Utara	...	...	...
<b>Labuhanbatu</b>	...	...	...

Lanjutan Tabel/*Continued Table 8.3*

Kecamatan Subdistrict	2019		
	Akomodasi Accommodations	Kamar Rooms	Tempat Tidur Beds
(1)	(2)	(3)	(4)
Bilah Hulu	1	61	67
Pangkatan	-	-	-
Bilah Barat	-	-	-
Bilah Hilir	1	16	16
Panai Hulu	2	28	28
Panai Tengah	-	-	-
Panai Hilir	1	10	7
Rantau Selatan	7	182	253
Rantau Utara	16	306	594
<b>Labuhanbatu</b>	<b>28</b>	<b>603</b>	<b>965</b>

Catatan/Note: ...

Sumber/Source: BPS, Survei Hotel Tahunan (VHTL)/  
BPS-Statistics Indonesia, Hotels Survey

**Tabel**  
**Table** 8.4

**Rata-rata Lama Menginap Tamu Asing dan Tamu Domestik Menurut Bulan (hari) di Kabupaten Labuhanbatu, 2019**  
*Length Average of Stay of Foreign and Domestic Guests by Month (days) in Labuhanbatu Regency, 2019*

<b>Bulan</b> <b>Month</b>	<b>Tamu Asing</b> <b>Foreign Guests</b>	<b>Tamu Domestik</b> <b>Domestic Guests</b>
(1)	(2)	(3)
Januari	-	1,08
Februari	-	1,05
Maret	-	1,03
April	-	1,15
Mei	-	1,10
Juni	-	1,14
Juli	-	1,13
Agustus	-	1,81
September	-	1,13
Oktober	-	1,03
Nopember	-	1,01
Desember	-	1,01
<b>Labuhanbatu</b>	-	<b>1,14</b>

Catatan/Note: ...

Sumber/Source: Badan Pusat Statistik Kabupaten Labuhanbatu /  
BPS-Statistics of Labuhanbatu Regency

**Tabel**  
**Table** 8.5

**Persentase Tingkat Penghunian Kamar Hotel dan Akomodasi Lainnya Menurut Jenis Hotel dan Bulan di Kabupaten Labuhanbatu, 2019**  
*Occupancy Rate of Hotel and Other Accommodation Room by Hotel Type and Month in Labuhanbatu Regency, 2019*

<b>Bulan</b> <b>Month</b>	<b>Hotel Berbintang</b> <b>Classified Hotel</b>	<b>Hotel Nonbintang</b> <b>Non-Classified Hotel</b>
(1)	(2)	(3)
Januari	30,71	26,28
Februari	31,67	25,61
Maret	31,43	27,50
April	31,31	32,62
Mei	27,88	37,13
Juni	33,59	31,72
Juli	31,18	32,78
Agustus	36,89	34,26
September	31,38	33,30
Oktober	30,30	35,25
Nopember	30,88	37,28
Desember	29,79	44,07
<b>Labuhanbatu</b>	<b>31,41</b>	<b>33,18</b>

Catatan/Note: ...

Sumber/Source: Badan Pusat Statistik Kabupaten Labuhanbatu /  
BPS-Statistics of Labuhanbatu Regency

**TRANSPORTASI DAN KOMUNIKASI**  
**TRANSPORTATION AND COMMUNICATION****Panjang Jalan Menurut  
Tingkat Kewenangan  
Pemerintahan****2019**

141,50 km

Jalan  
Propinsi

1.107,17 km

Jalan  
Kabupaten

47,55 km

Jalan  
Negara**Jumlah Penumpang  
Kereta Api**

Eksekutif

35.328 penumpang

Bisnis

101.361 penumpang







**PENJELASAN TEKNIS**

1. Jalan adalah prasarana transportasi darat yang meliputi segala bagian jalan, termasuk bangunan pelengkap dan perlengkapannya yang diperuntukkan bagi lalu lintas, yang berada pada permukaan tanah, di atas permukaan tanah, di bawah permukaan tanah dan/ atau air, serta di atas permukaan air, kecuali jalan kereta api, jalan lori, dan jalan kabel.
2. Kendaraan atau angkutan atau wahana adalah alat transportasi, baik yang digerakkan oleh mesin maupun oleh makhluk hidup. Kendaraan ini biasanya buatan manusia (mobil, motor, kereta, perahu, dan pesawat), tetapi ada yang bukan buatan manusia dan masih bisa disebut kendaraan, seperti gunung es dan batang pohon yang mengambang.
3. Bongkar Muat adalah salah satu kegiatan yang dilakukan dalam proses forwarding (pengiriman) barang.
4. Pos adalah bagian dari sistem pos yaitu sebuah metode yang digunakan untuk mengirimkan informasi atau suatu objek, di mana untuk dokumen tertulis biasanya dikirimkan dengan amplop tertutup atau berupa paket untuk benda-benda yang

**TECHNICAL NOTES**

1. *The road is a land transport infrastructure covering all parts of the road, including complementary buildings and equipment intended for traffic, which is at ground level, above ground, below ground and / or water, as well as on the surface of the water, except railways, roads lorries, and road cable.*
2. *Vehicle or transportation or the vehicle is a means of transportation, both driven by the engine or by living things. These vehicles are typically man-made (cars, motorcycles, trains, boats, and aircraft), but there are not man-made and still be called a vehicle, such as icebergs and floating tree trunk.*
3. *Unloading is one of the activities carried out in the process of forwarding (delivery) of goods.*
4. *Post is part of the postal system, a method that is used to transmit information or an object, in which for the written documents are usually delivered with a sealed envelope or a package for other objects, the delivery is able to reach all regions of the world*

lain, pengirimannya mampu menjangkau seluruh wilayah di dunia.

<https://labuhanbatukab.bps.go.id>

**ULASAN**

Selama tahun 2019, jumlah penumpang kereta api yang berangkat dari stasiun Rantauprapat sebanyak 136.689 orang yang terdiri dari 35.328 penumpang kelas eksekutif dan 101.361 penumpang kelas bisnis.

Produksi pos di Kabupaten Labuhanbatu tahun 2019 terdiri dari 101.326 surat pos dalam negeri, 55 surat pos luar negeri, 10.650 paket pos dalam negeri, 2 paket pos luar negeri, dan 8.496 wesel pos dikirim.

**DESCRIPTION**

*In 2019, there were 136.689 train's passenger departed from station of Rantauprapat, which consist of 35.328 passengers on executive class and 101.361 passengers on business class.*

*In 2019, production of post in Labuhanbatu Regency consisted of 101.326 domestic mails, 55 foreign mails, 10.650 domestic postal packages, 2 foreign postal packages, and 8.496 postal money orders sent.*

<https://labuhanbatukab.go.id>

## 9.1 TRANSPORTASI TRANSPORTATION

**Tabel** 9.1.1 **Panjang Jalan Menurut Tingkat Kewenangan Pemerintahan di Kabupaten Labuhanbatu (km), 2017–2019**  
**Table** **Length of Roads by Level of Government Authority in Labuhanbatu Regency (km), 2017–2019**

<b>Tingkat Kewenangan Pemerintahan</b> <i>Level of Government Authority</i>	<b>2017</b>	<b>2018</b>	<b>2019</b>
(1)	(2)	(3)	(4)
Negara/ <i>State</i>	47,55	47,55	47,55
Provinsi/ <i>Province</i>	129,16	141,50	141,50
Kabupaten/Kota <i>Regency/Municipality</i>	806,08	806,08	1 107,17
<b>Jumlah/Total</b>	<b>982,79</b>	<b>995,13</b>	<b>1 296,22</b>

Catatan/*Note*: ...

Sumber/*Source*: Dinas Pekerjaan Umum dan Penataan Ruang Kabupaten Labuhanbatu/  
*Public Works and Arrangement of Space Agency of Labuhanbatu Regency*

**Tabel 9.1.2** Panjang Jalan Menurut Jenis Permukaan Jalan di Kabupaten Labuhanbatu (km), 2017–2019  
**Table** *Length of Roads by Type of Road Surface in Labuhanbatu Regency (km), 2017–2019*

Jenis Permukaan Jalan <i>Type of Road Surface</i>	2017	2018	2019
(1)	(2)	(3)	(4)
Aspal/ <i>Paved</i>	535,93	559,17	657,05
Kerikil/ <i>Gravel</i>	26,51	26,51	525,02
Tanah/ <i>Soil</i>	352,44	332,44	114,15
Lainnya/ <i>Others</i>	67,91	77,01	-
<b>Jumlah/<i>Total</i></b>	<b>982,79</b>	<b>995,13</b>	<b>1 296,22</b>

Catatan/*Note*: ...

Sumber/*Source*: Dinas Pekerjaan Umum dan Penataan Ruang Kabupaten Labuhanbatu/  
*Public Works and Arrangement of Space Agency of Labuhanbatu Regency*

**Tabel 9.1.3 Panjang Jalan Menurut Kondisi Jalan di Kabupaten Labuhanbatu (km), 2017–2019**  
**Table Length of Roads by Condition of Roads in Labuhanbatu Regency (km), 2017–2019**

Kondisi Jalan Condition of Roads	2017	2018	2019
(1)	(2)	(3)	(4)
Baik/Good	497,04	529,37	639,65
Sedang/Moderate	40,33	40,33	196,14
Rusak/Damage	57,99	57,99	210,15
Rusak Berat/Severely Damage	387,43	367,43	250,28
<b>Jumlah/Total</b>	<b>982,79</b>	<b>995,13</b>	<b>1 296,22</b>

Catatan/Note: ...

Sumber/Source: Dinas Pekerjaan Umum dan Penataan Ruang Kabupaten Labuhanbatu/  
 Public Works and Arrangement of Space Agency of Labuhanbatu Regency

**Tabel**  
**Table** 9.1.4

**Jumlah Penumpang Kereta Api dan Nilai Karcis (rupiah)  
Tiap Bulan di Kabupaten Labuhanbatu, 2019**  
**Number of Train Passengers and Ticket Value (rupiah) Every  
Month in Labuhanbatu Regency, 2019**

Bulan/ Month	Eksekutif Executive	
	Penumpang Passenger	Nilai Karcis Ticket Value
(1)	(2)	(3)
Januari/ January	2 073	295 042 000
Februari/ February	1 803	268 489 000
Maret/ March	2 202	344 345 000
April/ April	2 047	311 214 000
Mei/ May	2 105	327 883 000
Juni/ June	1 731	282 220 000
Juli/ July	2 654	361 276 000
Agustus/ August	2 677	372 209 000
September/ September	4 065	603 282 000
Oktober/ October	4 949	738 878 000
Nopember/ November	4 760	722 487 000
Desember/ December	4 262	660 019 000
<b>Jumlah/Total</b>	<b>35 328</b>	<b>5 287 344 000</b>



Lanjutan Tabel/*Continued Table 9.1.4*

Bulan/ Month	Bisnis Business	
	Penumpang Passenger	Nilai Karcis Ticket Value
(1)	(4)	(5)
Januari/ January	8 950	956 469 500
Februari/ February	8 538	981 191 000
Maret/ March	9 306	1 039 801 000
April/ April	9 746	1 125 373 000
Mei/ May	7 868	955 379 000
Juni/ June	9 917	1 240 256 000
Juli/ July	10 448	1 176 861 000
Agustus/ August	9 515	1 092 936 000
September/ September	7 019	799 210 000
Oktober/ October	6 170	685 521 000
Nopember/ November	6 463	719 904 000
Desember/ December	7 421	850 192 000
<b>Jumlah/Total</b>	<b>101 361</b>	<b>11 623 093 500</b>

Catatan/Note: ...

Sumber/Source: PT. Kereta Api Indonesia Stasiun Rantauaprat/  
Indonesia Railway Company Rantauaprat Station

**Tabel**  
**Table** 9.1.5

**Volume Arus Bongkar/ Muat Barang Melalui Kereta Api  
(ton) dan Pendapatan (rupiah) Tiap Bulan di Kabupaten  
Labuhanbatu, 2019**  
*Volume of Loaded/ Unloaded Cargo Shipped by Train (ton)  
and Income (rupiah) Every Month in Labuhanbatu Regency,  
2019*

Bulan/ Month	Bongkar/Muat Loaded/Unloaded	Pendapatan Income
(1)	(2)	(3)
Januari/ January	6 898 190	1 307 863 634
Februari/ February	6 465 790	1 245 142 296
Maret/ March	6 795 810	1 357 818 201
April/ April	7 542 300	1 570 701 277
Mei/ May	6 141 770	1 105 401 277
Juni/ June	5 951 390	1 054 644 221
Juli/ July	7 278 880	1 699 545 679
Agustus/ August	9 543 340	1 831 338 321
September/ September	8 998 980	1 961 212 074
Oktober/ October	8 656 910	1 792 711 328
Nopember/ November	5 101 970	1 137 468 884
Desember/ December	4 770 630	837 891 258
<b>Jumlah/Total</b>	<b>84 145 960</b>	<b>16 901 738 450</b>

Catatan/Note: ...

Sumber/Source: PT. Kereta Api Indonesia Stasiun Rantauprapat/  
Indonesia Railway Company Rantauprapat Station

**Tabel**  
**Table** 9.1.6

**Arus Lalu Lintas Kapal, Penumpang dan Barang Tiap Bulan Melalui Pelabuhan Tanjung Sarang Elang di Kabupaten Labuhanbatu, 2019**  
**Number of Ship Frequencies, Passengers and Cargo Every Month by Tanjung Sarang Elang Port in Labuhanbatu Regency, 2019**

Bulan/ Month	Banyak Kapal Ship Frequency	Penumpang Passenger	
		Berangkat Departure	Tiba Arrival
(1)	(2)	(3)	(4)
Januari/ January	10	...	...
Februari/ February	12	...	...
Maret/ March	12	...	...
April/ April	12	...	...
Mei/ May	12	...	...
Juni/ June	10	...	...
Juli/ July	10	...	...
Agustus/ August	12	...	...
September/ September	10	...	...
Oktober/ October	12	...	...
Nopember/ November	11	...	...
Desember/ December	13	...	...
<b>Jumlah/Total</b>	<b>136</b>	<b>...</b>	<b>...</b>

Lanjutan Tabel/Continued Table 9.1.6

Bulan/ Month	Banyak Kapal Ship Frequency	Barang(ton) Cargo (ton)	
		Bongkar Unloaded	Muat Loaded
(1)	(2)	(5)	(6)
Januari/ January	10	500	...
Februari/ February	12	600	...
Maret/ March	12	580	...
April/ April	12	600	...
Mei/ May	12	620	...
Juni/ June	10	540	...
Juli/ July	10	540	...
Agustus/ August	12	660	...
September/ September	10	550	...
Oktober/ October	12	540	...
Nopember/ November	11	560	...
Desember/ December	13	660	...
<b>Jumlah/Total</b>	<b>136</b>	<b>6 950</b>	<b>...</b>

Catatan/Note: ...

Sumber/Source: Kantor UPP Tanjung Sarang Elang/  
Tanjung Sarang Elang Port

**Tabel**  
**Table** 9.1.7

**Arus Lalu Lintas Kapal, Penumpang dan Barang  
Tiap Bulan Melalui Pelabuhan Sungai Berombang di  
Kabupaten Labuhanbatu, 2019**  
*Number of Ship Frequencies, Passengers and Cargo Every  
Month by Sungai Berombang Port in Labuhanbatu Regency,  
2019*

Bulan/ Month	Banyak Kapal Ship Frequency	Penumpang Passenger	
		Berangkat Departure	Tiba Arrival
(1)	(2)	(3)	(4)
Januari/ January	57	311	414
Februari/ February	56	645	633
Maret/ March	55	551	530
April/ April	53	164	219
Mei/ May	62	142	142
Juni/ June	90	1 012	1 012
Juli/ July	92	391	343
Agustus/ August	82	309	129
September/ September	76	136	66
Oktober/ October	83	244	179
Nopember/ November	71	-	10
Desember/ December	75	-	-
<b>Jumlah/Total</b>	<b>852</b>	<b>3 905</b>	<b>3 677</b>

Lanjutan Tabel/Continued Table 9.1.7

Bulan/ Month	Banyak Kapal Ship Frequency	Barang(ton) Cargo (ton)	
		Bongkar Unloaded	Muat Loaded
(1)	(2)	(5)	(6)
Januari/ January	57	328,0	98,0
Februari/ February	56	333,1	186,6
Maret/ March	55	303,1	155,5
April/ April	53	758,5	-
Mei/ May	62	654,0	34,0
Juni/ June	90	637,0	24,0
Juli/ July	92	697,0	51,3
Agustus/ August	82	327,3	106,0
September/ September	76	647,6	89,5
Oktober/ October	83	621,7	51,4
Nopember/ November	71	523,3	56,2
Desember/ December	75	448,7	84,1
<b>Jumlah/Total</b>	<b>852</b>	<b>6 279,3</b>	<b>936,6</b>

Catatan/Note: ...  
 Sumber/Source: Kantor UPP Tanjung Sarang Elang/  
 Tanjung Sarang Elang Port

## 9.2 POS DAN TELEKOMUNIKASI POST AND TELECOMMUNICATION

**Tabel** 9.2.1 **Jumlah Kantor Pos Pembantu Menurut Kecamatan di Kabupaten Labuhanbatu, 2016–2019**  
**Number of Post Offices Subsidiaries by Subdistrict in Labuhanbatu Regency, 2016–2019**

Kecamatan Subdistrict	2016	2017	2018	2019
(1)	(2)	(3)	(4)	(5)
Bilah Hulu	1	1	1	1
Pangkatan	-	-	-	-
Bilah Barat	-	-	-	-
Bilah Hilir	1	1	1	1
Panai Hulu	1	1	1	1
Panai Tengah	1	1	1	1
Panai Hilir	1	1	1	1
Rantau Selatan	-	1	1	1
Rantau Utara	1	1	1	1
<b>Labuhanbatu</b>	<b>6</b>	<b>7</b>	<b>7</b>	<b>7</b>

Catatan/Note: ...

Sumber/Source: PT Pos Indonesia Cabang Rantauprapat /  
Post Company Rantauprapat Branch Office

**Tabel**  
**Table** 9.2.2

**Produk Pos Menurut Jenisnya di Kabupaten  
Labuhanbatu, 2016–2019**  
*Product of Post by Type in Labuhanbatu Regency, 2016–  
2019*

Jenis Pos Subdistrict	2016	2017	2018	2019
(1)	(2)	(3)	(4)	(5)
1 Surat Pos				
a. Dalam Negeri				
Biasa (Prangko)	1 215	1 483	2 068	227
Tercatat (Korporat)	70 663	41 881	58 832	69 421
Kilat Biasa	-	-	-	-
Kilat Khusus	13 652	7 033	5 889	20 887
Ekspres Dokumen	5 714	6 199	5 475	10 791
b. Luar Negeri				
Biasa (Prangko)	-	-	-	-
Tercatat (RLN, EMS Dokumen)	74	72	38	55
2 Paket Pos				
a. Dalam Negeri				
Ekpres Barang, PKH, PPB, PJE, PJM	1 163	1 633	2 168	10 650
b. Luar Negeri				
EMS Dok, PPLN, PCLN, PBIInt	-	3	30	2
3 Wesel Pos				
Dikirim	4 441	2 997	2 380	8 496
Dibayar	3 548	2 112	1 443	5 434
<b>Jumlah/ Total</b>	<b>100 470</b>	<b>63 413</b>	<b>78 323</b>	<b>125 963</b>

Catatan/Note: ...

Sumber/Source: PT Pos Indonesia Cabang Rantauprapat /  
Post Company Rantauprapat Branch Office





10

**KEUANGAN PEMERINTAH, KOPERASI, DAN  
HARGA-HARGA**  
*GOVERNMENT FINANCE, COOPERATIVE, AND PRICES*

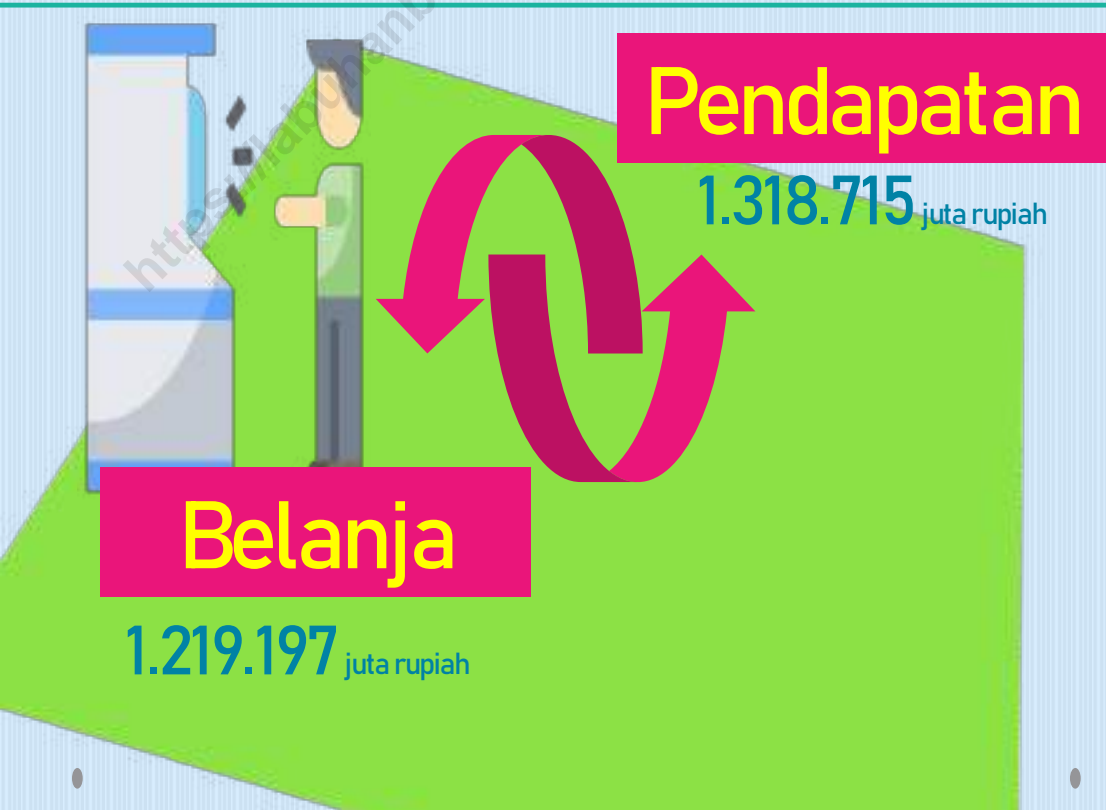
**Realisasi Keuangan 2019**  
**Pemerintah Labuhanbatu**

**Pendapatan**

1.318.715 juta rupiah

**Belanja**

1.219.197 juta rupiah





**PENJELASAN TEKNIS**

**TECHNICAL NOTES**

- |  |  |
|--|--|
| <p>1. Realisasi Penerimaan dan Pengeluaran Pemerintah Provinsi adalah realisasi/perhitungan APBD Provinsi pada tiap tahun anggaran.</p>  | <p>1. <i>Actual revenue and expenditure of Provincial Government is the realization/provincial budget calculations for every fiscal year.</i></p>  |
| <p>2. Pendapatan Asli Daerah (PAD) adalah pendapatan yang diperoleh daerah yang dipungut berdasarkan peraturan daerah sesuai dengan peraturan perundang-undangan, guna keperluan daerah yang bersangkutan dalam membiayai kegiatannya.</p> | <p>2. <i>Original Local Government Revenue is revenue that withheld based on local regulations in accordance with the legislation, for the purposes of financing their activities.</i></p>   |
| <p>3. Dana Perimbangan adalah dana yang bersumber dari pendapatan APBN yang dialokasikan kepada Daerah untuk mendanai kebutuhan daerah dalam rangka pelaksanaan desentralisasi.</p>  | <p>3. <i>Balanced Budget is the fund coming from the state budget that allocated to regions to fund their needs in the context of decentralization.</i></p>  |
| <p>4. Lain-lain Pendapatan yang Sah adalah pendapatan lainnya dari pemerintah pusat dan atau dari instansi pusat, serta dari daerah lainnya.</p>   | <p>4. <i>Other Legal Revenue is other income that coming from the central government and or from the central agencies, as well as from other local government.</i></p>   |
| <p>5. Koperasi adalah organisasi bisnis yang dimiliki dan dioperasikan oleh orang-seorang demi kepentingan bersama. Koperasi melandaskan kegiatan berdasarkan prinsip gerakan ekonomi rakyat yang berdasarkan asas kekeluargaan.</p>       | <p>5. <i>Cooperative is a business organization owned and operated by the individual for the common interest. Cooperatives bases its activities on the principle of people's economic movement based on the principle of family.</i></p> |

6. Koperasi Unit Desa adalah suatu Koperasi serba usaha yang beranggotakan penduduk desa dan berlokasi didaerah pedesaan, daerah kerjanya biasanya mencakup satu wilayah kecamatan. Pembentukan KUD ini merupakan penyatuan dari beberapa Koperasi pertanian yang kecil dan banyak jumlahnya dipedesaan.
6. *Koperasi Unit Desa is an all-round cooperative venture consisting of villagers and are located in rural areas, the area of work usually covers one of the Subdistricts. This cooperative formation represents the union of several small agricultural cooperatives, and many in the countryside.*

**ULASAN****DESCRIPTION**

Realisasi penerimaan Kabupaten Labuhanbatu pada tahun anggaran 2019 sebesar 1.318.715 juta rupiah. Penerimaan tersebut berasal dari pendapatan asli daerah (PAD) sebesar 175.337 juta rupiah, dana perimbangan sebesar 1.012.228 juta rupiah dan lain-lain pendapatan yang sah sebesar 131.150 juta rupiah. Pendapatan tersebut digunakan untuk belanja sebesar 1.219.197 juta rupiah yang terdiri dari belanja tidak langsung sebesar 33.704 juta rupiah serta belanja langsung sebesar 1.185.493 juta rupiah.

Sementara itu, koperasi yang terdapat di Labuhanbatu pada tahun 2019 berjumlah 196 unit dengan anggota sebanyak 18.965 orang. Koperasi Pegawai Negeri (KPN) merupakan koperasi dengan anggota terbanyak yaitu sebanyak 3.818 orang dan koperasinya sebanyak 35 unit.

*Actual revenue for fiscal year of 2019 recorded as 1.318.715 million rupiah. The revenue came from 175.337 million rupiahs of local government revenue, 1.012.228 million rupiah of balancing funds and 131.150 from other revenue. The total actual expenditure were 1.219.197 million rupiah spent for indirect expenditure 33.704 million rupiah and also direct expenditure were 1.185.493 million rupiah.*

*While there were 196 units of cooperation in Labuhanbatu Regency in 2018 with 18.965 members. KPN was the type of cooperative with the most member which was 3.818 members and 35 units of cooperative.*

## 10.1 KEUANGAN PEMERINTAH GOVERNMENT FINANCE

**Tabel** 10.1.1 **Realisasi Pendapatan Pemerintah Kabupaten Labuhanbatu Menurut Jenis Pendapatan (juta rupiah), 2016–2019**  
*Actual Labuhanbatu Regency Government Revenues by Kind of Revenues (million rupiahs), 2016–2019*

Jenis Pendapatan/Kind of Revenues	2016	2017
(1)	(2)	(3)
<b>1. Pendapatan Asli Daerah (PAD)/Regional Revenue</b>	125 925	124 673
1.1 Pajak Daerah/Regional Tax	29 310	34 078
1.2 Retribusi Daerah/Regional Retribution	4 504	4 652
1.3 Hasil Perusahaan Milik Daerah dan Pengelolaan Kekayaan Daerah yang Dipisahkan/Regional-Owned Company Revenue and Separated Management of Regional Wealth	13 322	11 988
1.4 Lain-lain PAD yang Sah/Other Regional Revenue	787 89	73 955
<b>2. Dana Perimbangan/Balance Funds</b>	1 099 185	976 589
2.1 Bagi Hasil Pajak/Tax Sharing Revenue	58 152	46 729
2.2 Bagi Hasil Bukan Pajak/Sumber Daya Alam/Non-Tax Sharing Revenue/Natural Resources	1 714	931
2.3 Dana Alokasi Umum/General Allocation Fund	696 646	684 408
2.4 Dana Alokasi Khusus/Special Allocation Fund	248 958	176 515
2.5 Pendapatan Bagi Hasil Pajak	93 715	68 006
<b>3. Lain-lain Pendapatan yang Sah/Other Revenue</b>	52 162	63 034
3.1 Pendapatan Hibah/Grant	1 061	665
3.2 Dana Darurat/Emergency Fund	-	-
3.3 Dana Bagi Hasil Pajak dari Provinsi dan Pemerintah Daerah Lainnya/Tax Sharing Revenue from Provincial and Other Regional Governments	2 643	-
3.4 Dana Penyesuaian dan Otonomi Daerah/Regional Adjustment and Autonomy Fund	-	-
3.5 Bantuan Keuangan dari Provinsi atau Pemerintah Daerah Lainnya/Financial Assistance from Provincial or Other Regional Governments	-	-
3.6 Lainnya/Others	48 458	62 369
<b>Jumlah/Total</b>	<b>1 277 272</b>	<b>1 164 296</b>

Lanjutan Tabel/*Continued Table* 10.1.1

Jenis Pendapatan/ <i>Kind of Revenues</i>	2018	2019
(1)	(4)	(5)
<b>1. Pendapatan Asli Daerah (PAD)/<i>Regional Revenue</i></b>	162 794	175 337
1.1 Pajak Daerah/ <i>Regional Tax</i>	39 052	46 162
1.2 Retribusi Daerah/ <i>Regional Retribution</i>	4 561	4 890
1.3 Hasil Perusahaan Milik Daerah dan Pengelolaan Kekayaan Daerah yang Dipisahkan/ <i>Regional-Owned Company Revenue and Separated Management of Regional Wealth</i>	8 725	16 226
1.4 Lain-lain PAD yang Sah/ <i>Other Regional Revenue</i>	110 456	108 057
<b>2. Dana Perimbangan/<i>Balance Funds</i></b>	978 244	1 012 228
2.1 Bagi Hasil Pajak/ <i>Tax Sharing Revenue</i>	45 481	38 027
2.2 Bagi Hasil Bukan Pajak/Sumber Daya Alam/ <i>Non-Tax Sharing Revenue/Natural Resources</i>	3 664	3 182
2.3 Dana Alokasi Umum/ <i>General Allocation Fund</i>	681 408	686 644
2.4 Dana Alokasi Khusus/ <i>Special Allocation Fund</i>	199 352	197 293
2.5 Pendapatan Bagi Hasil Pajak	48 339	87 080
<b>3. Lain-lain Pendapatan yang Sah/<i>Other Revenue</i></b>	81 080	131 150
3.1 Pendapatan Hibah/ <i>Grant</i>	-	61 188
3.2 Dana Darurat/ <i>Emergency Fund</i>	-	-
3.3 Dana Bagi Hasil Pajak dari Provinsi dan Pemerintah Daerah Lainnya/ <i>Tax Sharing Revenue from Provincial and Other Regional Governments</i>	20 761	-
3.4 Dana Penyesuaian dan Otonomi Daerah/ <i>Regional Adjustment and Autonomy Fund</i>	-	-
3.5 Bantuan Keuangan dari Provinsi atau Pemerintah Daerah Lainnya/ <i>Financial Assistance from Provincial or Other Regional Governments</i>	-	-
3.6 Lainnya/ <i>Others</i>	60 319	69 962
<b>Jumlah/<i>Total</i></b>	<b>1 222 118</b>	<b>1 318 715</b>

Catatan/Note: ...

Sumber/Source: Badan Pengelola Keuangan & Aset Daerah Kabupaten Labuhanbatu /  
*Financial & Asset's Executive of Labuhanbatu Regency*



**Tabel** 10.1.2 **Realisasi Belanja Pemerintah Kabupaten Labuhanbatu Menurut Jenis Belanja (juta rupiah), 2016–2019**  
**Table** 10.1.2 **Actual Labuhanbatu Regency Government Expenditures by Kind of Expenditures (million rupiahs), 2016–2019**

Jenis Belanja <i>Kind of Expenditures</i>	2016	2017
(1)	(2)	(3)
<b>1. Belanja Tidak Langsung/<i>Indirect Expenditures</i></b>	127 517	215 881
1.1 Belanja Pegawai/ <i>Personnel Expenditures</i>	37 218	54 726
1.2 Belanja Bunga/ <i>Interest Expenditures</i>	-	-
1.3 Belanja Subsidi/ <i>Subsidies Expenditures</i>	-	-
1.4 Belanja Hibah/ <i>Grant Expenditures</i>	21 099	21 118
1.5 Belanja Bantuan Sosial/ <i>Social Aid Expenditures</i>	289	278
1.6 Belanja Bagi Hasil/ <i>Sharing Fund Expenditure</i>	5 961	1 532
1.7 Belanja Bantuan Keuangan/ <i>Financial Aids Expenditures</i>	61 861	137 023
1.8 Belanja Tidak Terduga/ <i>Unpredicted Expenditures</i>	1 089	1 204
<b>2. Belanja Langsung/<i>Direct Expenditures</i></b>	1 015 539	1 043 694
2.1 Belanja Pegawai/ <i>Personnel Expenditures</i>	609 048	583 530
2.2 Belanja Barang dan Jasa/ <i>Goods and Services Expenditures</i>	121 401	182 243
2.3 Belanja Modal/ <i>Capital Expenditure</i>	285 090	277 921
<b>Jumlah/<i>Total</i></b>	<b>1 143 056</b>	<b>1 259 576</b>

Lanjutan Tabel/*Continued Table* 10.1.2

Jenis Belanja <i>Kind of Expenditures</i>	2018	2019
(1)	(4)	(5)
<b>1. Belanja Tidak Langsung/<i>Indirect Expenditures</i></b>	216 795	33 704
1.1 Belanja Pegawai/ <i>Personnel Expenditures</i>	60 281	-
1.2 Belanja Bunga/ <i>Interest Expenditures</i>	-	-
1.3 Belanja Subsidi/ <i>Subsidies Expenditures</i>	-	-
1.4 Belanja Hibah/ <i>Grant Expenditures</i>	17 829	30 669
1.5 Belanja Bantuan Sosial/ <i>Social Aid Expenditures</i>	1 742	1 540
1.6 Belanja Bagi Hasil/ <i>Sharing Fund Expenditure</i>	3 898	-
1.7 Belanja Bantuan Keuangan/ <i>Financial Aids Expenditures</i>	131 684	-
1.8 Belanja Tidak Terduga/ <i>Unpredicted Expenditures</i>	1 361	1 495
<b>2. Belanja Langsung/<i>Direct Expenditures</i></b>	933 512	1 185 493
2.1 Belanja Pegawai/ <i>Personnel Expenditures</i>	612 090	548 199
2.2 Belanja Barang dan Jasa/ <i>Goods and Services Expenditures</i>	182 244	398 565
2.3 Belanja Modal/ <i>Capital Expenditure</i>	139 178	238 729
<b>Jumlah/<i>Total</i></b>	<b>1 150 307</b>	<b>1 219 197</b>

Catatan/Note: ...

Sumber/Source: Badan Pengelola Keuangan & Aset Daerah Kabupaten Labuhanbatu /  
*Financial & Asset's Executive of Labuhanbatu Regency*

**Tabel** 10.1.3 **Target dan Realisasi Pajak Daerah Pemerintah Kabupaten Labuhanbatu Menurut Jenis Pajak Daerah (juta rupiah), 2019**  
**Target and Actual Labuhanbatu Regency Government Regional Tax Revenues by Type of Regional Taxes (million rupiahs), 2019**

Jenis Pajak Daerah Type of Regional Taxes	Target Target	Realisasi Actual	Persen Percentage
(1)	(2)	(3)	(4)
1, Pajak Hotel/ <i>Hotel Tax</i>	1 000 000	912 666	91,27
2, Pajak Restoran dan Rumah Makan/ <i>Restaurant Tax</i>	2 000 000	2 478 030	123,90
3, Pajak Hiburan/ <i>Entertainment Tax</i>	750 000	1 904 718	253,96
4, Pajak Reklame/ <i>Advertisement Tax</i>	1000 000	1 091 563	109,16
5, Pajak Penerangan Jalan/ <i>Street Lighting Tax</i>	26 000 000	23 804 824	91,56
6, Pajak Mineral Bukan Logam dan Batuan/	1 500 000	2 967 218	197,81
7, Pajak Parkir/ <i>Parking Tax</i>	200 000	449 947	224,97
8, Pajak Air Bawah Tanah/	800 000	675 066	84,38
9, Pajak Sarang Burung Walet/	300 000	52 070	17,36
10, Pajak Bumi dan Bangunan/ <i>Property Tax</i>	8 000 000	4 599 863	57,50
11, Pajak Bea Perolehan Hak Atas Tanah dan Bangunan/	11 000 000	7 226 471	65,70
<b>Jumlah/Total</b>	<b>52 550 000</b>	<b>46 162 440</b>	<b>87,84</b>

Catatan/Note: ...

Sumber/Source: Badan Pengelola Keuangan & Aset Daerah Kabupaten Labuhanbatu /  
*Financial & Asset's Executive of Labuhanbatu Regency*

## 10.2 KOPERASI COOPERATIVE

**Tabel** 10.2.1 **Jumlah Koperasi Aktif Menurut Kecamatan di Kabupaten Labuhanbatu, 2016–2019**  
**Table** 10.2.1 **Number of Active Cooperative by Subdistrict in Labuhanbatu Regency, 2016–2019**

Kecamatan Subdistrict	2016	2017	2018	2019
(1)	(2)	(3)	(4)	(5)
Bilah Hulu	...	...	20	20
Pangkatan	...	...	14	14
Bilah Barat	...	...	9	9
Bilah Hilir	...	...	19	19
Panai Hulu	...	...	11	11
Panai Tengah	...	...	15	15
Panai Hilir	...	...	14	14
Rantau Selatan	...	...	33	33
Rantau Utara	...	...	61	61
<b>Labuhanbatu</b>	...	...	<b>196</b>	<b>196</b>

Catatan/Note: ...

Sumber/Source: Dinas Koperasi dan Usaha Kecil Menengah Kabupaten Labuhanbatu/  
Cooperative and Small Medium Business Service of Labuhanbatu Regency

**Tabel** 10.2.2 **Jumlah Koperasi Menurut Jenis Koperasi dan Kecamatan di Kabupaten Labuhanbatu 2019**  
**Number of Cooperative by Kind of Cooperative and Subdistrict in Labuhanbatu Regency, 2019**

Kecamatan Subdistrict	Jenis Koperasi/ Kind of Cooperative					Jumlah Total
	KUD	KPRI	KOPKAR	KOPPAS	Lainnya Other	
(1)	(2)	(3)	(4)	(5)	(6)	(7)
Bilah Hulu	4	2	1	-	13	20
Pangkalan	1	-	6	-	7	14
Bilah Barat	2	-	1	-	6	9
Bilah Hilir	1	2	6	-	10	19
Panai Hulu	-	-	2	-	9	11
Panai Tengah	1	1	1	-	12	15
Panai Hilir	1	-	-	-	13	14
Rantau Selatan	-	12	1	-	20	33
Rantau Utara	-	18	5	1	37	61
<b>Labuhanbatu</b>	<b>10</b>	<b>35</b>	<b>23</b>	<b>1</b>	<b>127</b>	<b>196</b>

Catatan/Note: ...

Sumber/Source: Dinas Koperasi dan Usaha Kecil Menengah Kabupaten Labuhanbatu/  
 Cooperative and Small Medium Business Service of Labuhanbatu Regency

**Tabel**  
**Table** 10.2.3**Jumlah Anggota Koperasi Menurut Jenis dan Kecamatan di Kabupaten Labuhanbatu, 2019**  
**Number of Cooperative Unit Member by Type and Subdistrict in Labuhanbatu Regency, 2019**

Kecamatan Subdistrict	KUD	KPN	KOPKAR	KOPPAS	KOPWAN	Lainnya	Jumlah Total
(1)	(2)	(3)	(4)	(5)	(6)	(7)	(8)
Bilah Hulu	1 200	324	90	33	-	1 203	2 850
Pangkatan	-	-	954	-	-	375	1 329
Bilah Barat	30	-	126	25	-	252	433
Bilah Hilir	-	1	1 200	-	-	626	1 827
Panai Hulu	-	-	480	-	-	325	805
Panai Tengah	1 000	42	44	21	-	275	1 382
Panai Hilir	150	-	-	30	-	70	250
Rantau Selatan	-	1 800	32	-	-	242	2 074
Rantau Utara	-	1 651	584	86	83	5 611	8 015
<b>Labuhanbatu</b>	<b>2 380</b>	<b>3 818</b>	<b>3 510</b>	<b>195</b>	<b>83</b>	<b>8 979</b>	<b>18 965</b>

Catatan/Note: ...

Sumber/Source: Dinas Koperasi dan Usaha Kecil Menengah Kabupaten Labuhanbatu /  
*Cooperation and Small Medium Business Services of Labuhanbatu Regency*



# 11

## PENGELUARAN PENDUDUK POPULATION EXPENDITURE

Pengeluaran per kapita sebulan untuk makanan lebih besar dari non makanan

Makanan



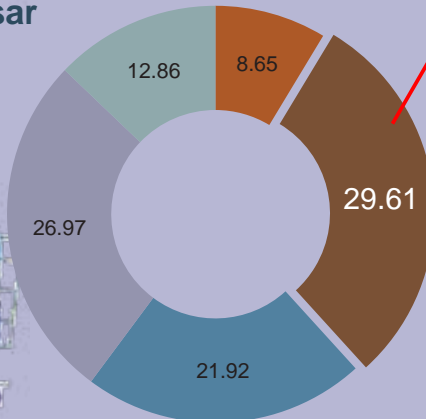
55,59%

Non Makanan



44,41%

Pengeluaran **500.000-749.999** sebulan merupakan golongan pengeluaran terbesar



Golongan Pengeluaran

- < 150.000
- 150.000 - 199.999
- 200.000 - 299.999
- 300.000 - 499.999
- 500.000 - 749.999
- 750.000 - 999.000
- 1.000.000 - 1.499.000
- >1.500.000







**PENJELASAN TEKNIS**

1. Konsumsi adalah suatu kegiatan manusia mengurangi atau menghabiskan nilai guna suatu barang atau jasa untuk memenuhi kebutuhan, baik secara berangsurangsur maupun sekaligus. Pihak yang melakukan konsumsi disebut konsumen.
2. Pengeluaran rata-rata per kapita adalah biaya yang dikeluarkan untuk konsumsi semua anggota rumah tangga selama sebulan baik yang berasal dari pembelian, pemberian maupun produksi sendiri dibagi dengan banyaknya anggota rumah tangga dalam rumah tangga tersebut

**TECHNICAL NOTES**

1. *Consumption is a human activity in order to reduce or spend the value of a good or service to meet the needs, either gradually or all at once. Parties who doing consumption called consumer.*
2. *Per capita Average Expenditure is the cost spent for all household members consumption during the month, whether from purchasing, giving or own production, divided by the number of household members in the household.*

<https://labuhanbatukab.bps.go.id>

**ULASAN**

Pada tahun 2019, pengeluaran rata-rata perkapita sebulan di Kabupaten Labuhanbatu sebesar 1.024.949 rupiah, yang terdiri dari 569.762 rupiah untuk pengeluaran makanan (55,59%) dan 455.187 rupiah untuk pengeluaran bukan makanan (44,41%).

Penduduk dengan golongan pengeluaran di atas 500.000 - 749.999 rupiah merupakan yang terbanyak (29,61%), diikuti penduduk dengan pengeluaran antara 1.000.000 - 1.499.999 rupiah (26,97%), dan penduduk dengan pengeluaran 750.000 sampai dengan 999.999 rupiah (21,92%).

**DESCRIPTION**

*On the year of 2019, average of expenditure pr capita by month in Labuhanbatu Regency was 1.024.949 rupiahs, consist of 569.762rupiah for food expenditure (55,59%) and 455.187 rupiah for non-food expenditure (44,41%).*

*Population with percapita spending group 500.000 - 749.999 rupiah was the most population (29,61%), followed by population with 1.000.000 - 1.499.999 rupiah (26,97%) and population with 750.000 - 999.9999 rupiah (21,92%).*

**Tabel**  
**Table** 11.1

**Rata-rata Pengeluaran per Kapita Sebulan Menurut  
Kelompok Komoditas (rupiah) di Kabupaten  
Labuhanbatu, 2018 dan 2019**  
*Monthly Average Expenditure per Capita by Commodity  
Group (rupiahs) in Labuhanbatu Regency, 2018 and  
2019*

<b>Kelompok Komoditas/Commodity Group</b>	<b>2018</b>	<b>2019</b>
(1)	(2)	(3)
<b>Makanan/Food</b>		
Padi-padian/ <i>Cereals</i>	80 633	78 358
Umbi-umbian/ <i>Tubers</i>	6 320	5 032
Ikan/udang/cumi/kerang/ <i>Fish/shrimp/common squid/shells</i>	78 348	71 205
Daging/ <i>Meat</i>	19 48	19 854
Telur dan susu/ <i>Eggs and milk</i>	29 091	34 459
Sayur-sayuran/ <i>Vegetables</i>	52 083	42 958
Kacang-kacangan/ <i>Legumes</i>	7 523	7 726
Buah-buahan/ <i>Fruits</i>	21 654	22 611
Minyak dan kelapa/ <i>Oil and coconut</i>	18 213	17 087
Bahan minuman/ <i>Beverage stuffs</i>	18 589	16 034
Bumbu-bumbuan/ <i>Spices</i>	10 702	10 448
Konsumsi lainnya/ <i>Miscellaneous food items</i>	7 158	6 372
Makanan dan minuman jadi/ <i>Prepared food and beverages</i>	168 582	148 418
Rokok/ <i>Cigarettes</i>	89 993	89 201
<b>Jumlah makanan/Total food</b>	<b>608 139</b>	<b>569 762</b>
<b>Bukan makanan/Non-food</b>		
Perumahan dan fasilitas rumah tangga/ <i>Housing and household facilities</i>	234 145	225 579
Aneka komoditas dan jasa/ <i>Goods and services</i>	106 979	107 667
Pakaian, alas kaki, dan tutup kepala/ <i>Clothing, footwear, and headgear</i>	41 871	46 142
Komoditas tahan lama/ <i>Durable goods</i>	33 274	30 448
Pajak, pungutan, dan asuransi/ <i>Taxes and insurance</i>	23 605	39 296
Keperluan pesta dan upacara/kenduri/ <i>Parties and ceremonies</i>	9 796	6 054
<b>Jumlah bukan makanan/Total non-food</b>	<b>449 670</b>	<b>455 187</b>
<b>Jumlah/Total</b>	<b>1 057 809</b>	<b>1 024 949</b>

Catatan/Note: ...

Sumber/Source: BPS, Survei Sosial Ekonomi Nasional (Susenas) Maret/BPS-Statistics Indonesia, National Socioeconomic Survey March

**Tabel**  
**Table** 11.2

**Persentase Pengeluaran per Kapita Sebulan Menurut Kelompok Komoditas di Kabupaten Labuhanbatu, 2018 dan 2019**  
**Percentage of Monthly Expenditure per Capita by Commodity Group in Labuhanbatu Regency, 2018 and 2019**

<b>Kelompok Komoditas/Commodity Group</b>	<b>2018</b>	<b>2019</b>
(1)	(2)	(3)
<b>Makanan/Food</b>		
Padi-padian/ <i>Cereals</i>	7,62	7,65
Umbi-umbian/ <i>Tubers</i>	0,60	0,49
Ikan/udang/cumi/kerang/ <i>Fish/shrimp/common squid/shells</i>	7,41	6,95
Daging/ <i>Meat</i>	1,82	1,94
Telur dan susu/ <i>Eggs and milk</i>	2,75	3,36
Sayur-sayuran/ <i>Vegetables</i>	4,92	4,19
Kacang-kacangan/ <i>Legumes</i>	0,71	0,75
Buah-buahan/ <i>Fruits</i>	2,05	2,21
Minyak dan kelapa/ <i>Oil and coconut</i>	1,72	1,67
Bahan minuman/ <i>Beverage stuffs</i>	1,76	1,56
Bumbu-bumbuan/ <i>Spices</i>	1,01	1,02
Konsumsi lainnya/ <i>Miscellaneous food items</i>	0,68	0,62
Makanan dan minuman jadi/ <i>Prepared food and beverages</i>	15,94	14,48
Rokok/ <i>Cigarettes</i>	8,51	8,70
<b>Jumlah makanan/Total food</b>	<b>57,49</b>	<b>55,59</b>
<b>Bukan makanan/Non-food</b>		
Perumahan dan fasilitas rumah tangga/ <i>Housing and household facilities</i>	22,13	22,01
Aneka komoditas dan jasa/ <i>Goods and services</i>	10,11	10,50
Pakaian, alas kaki, dan tutup kepala/ <i>Clothing, footwear, and headgear</i>	3,96	4,50
Komoditas tahan lama/ <i>Durable goods</i>	3,15	2,97
Pajak, pungutan, dan asuransi/ <i>Taxes and insurance</i>	2,23	3,83
Keperluan pesta dan upacara/kenduri/ <i>Parties and ceremonies</i>	0,93	0,59
<b>Jumlah bukan makanan/Total non-food</b>	<b>42,51</b>	<b>44,41</b>
<b>Jumlah/Total</b>	<b>100,00</b>	<b>100,00</b>

Catatan/Note: ...

Sumber/Source: BPS, Survei Sosial Ekonomi Nasional (Susenas) Maret/BPS-Statistics Indonesia, National Socioeconomic Survey March

**Tabel**  
**Table** 11.3**Persentase Penduduk Menurut Golongan Pengeluaran Per Kapita Sebulan di Kabupaten Labuhanbatu, 2018 dan 2019**  
**Percentage of Population by Per Capita Spending Group a Month in Labuhanbatu Regency, 2018 and 2019**

<b>Golongan Pengeluaran</b> <b>Spending Group</b> <b>(Rp)</b>	<b>2018</b>	<b>2019</b>
(1)	(2)	(3)
< 150 000	-	-
150 000–199 999	-	-
200 000–299 999	-	-
300 000–499 999	10,21	8,65
500 000–749 999	26,12	29,61
750 000–999 999	24,23	21,92
1 000 000–1 499 999	20,69	26,97
> 1 500 000	18,75	12,86
<b>Jumlah/Total</b>	<b>100,00</b>	<b>100,00</b>

Catatan/Note: ...

Sumber/Source: BPS, Survei Sosial Ekonomi Nasional (Susenas) Maret/BPS-Statistics Indonesia, National Socioeconomic Survey March

# 12

## SISTEM NERACA REGIONAL SYSTEM OF REGIONAL ACCOUNTS

### Laju Pertumbuhan PDRB

**Tertinggi** 2016 – 2019  
Menurut Lapangan Usaha

Jasa Keuangan & Asuransi  
6,71%

Informasi & Komunikasi  
8,57%

Informasi & Komunikasi  
8,99%

Jasa Lainnya  
7,51%



### Laju Pertumbuhan PDRB

**Terendah** 2016 – 2019  
Menurut Lapangan Usaha

Administrasi Pemerintahan  
1,89%

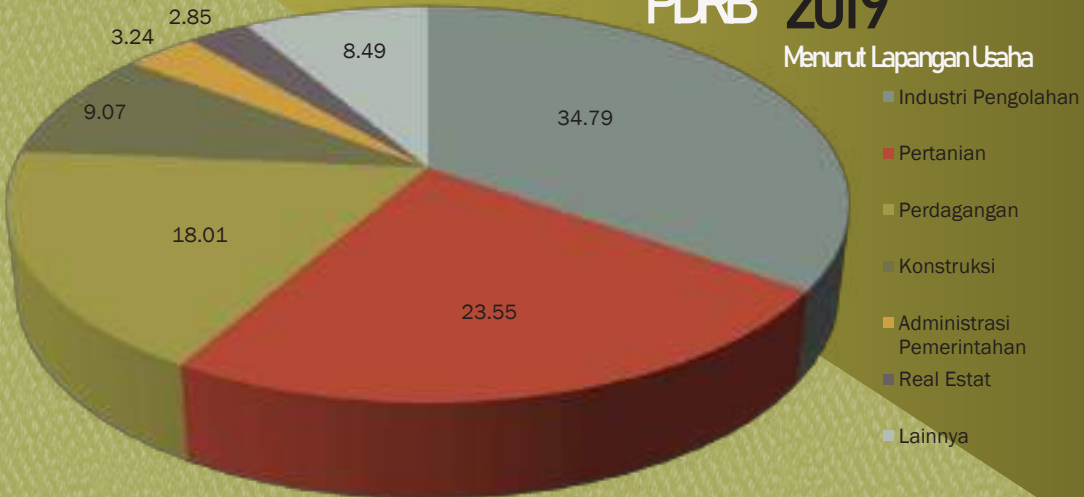
Jasa Keuangan & Asuransi  
0,83%

Konstruksi  
1,19%

Real Estate  
2,07%

### Distribusi Persentase PDRB 2019

Menurut Lapangan Usaha







**PENJELASAN TEKNIS**

1. Produk Domestik Bruto pada tingkat nasional serta Produk Domestik Regional Bruto (PDRB) pada tingkat regional (provinsi) menggambarkan kemampuan suatu wilayah untuk menciptakan nilai tambah pada suatu waktu tertentu. Untuk menyusun PDB maupun PDRB digunakan 2 pendekatan, yaitu lapangan usaha dan pengeluaran. Keduanya menyajikan komposisi data nilai tambah dirinci menurut sumber kegiatan ekonomi (lapangan usaha) dan menurut komponen penggunaannya. PDB maupun PDRB dari sisi lapangan usaha merupakan penjumlahan seluruh komponen nilai tambah bruto yang mampu diciptakan oleh sektor-sektor ekonomi atas berbagai aktivitas produksinya. Sedangkan dari sisi pengeluaran menjelaskan tentang penggunaan dari nilai tambah tersebut.
2. PDRB menurut lapangan usaha mengalami perubahan klasifikasi dari 9 lapangan usaha menjadi 17 lapangan usaha. PDRB menurut lapangan usaha dirinci menurut total nilai tambah dari seluruh sektor ekonomi yang mencakup lapangan usaha Pertanian, Kehutanan, dan Perikanan; Pertambangan dan Penggalian; Industri Pengolahan; Pengadaan

**TECHNICAL NOTES**

1. *The basic measure of the value added arising from economic activity is known as Gross Domestic Product at the national level and Gross Regional Domestic Product (GRDP) at the regional level (provinces/regencies/municipalities ). To compile these statistics, two approaches have been used, i.e. "production approach" and "expenditure approach". The first approach is to measure value added produced by various kinds of economic activities, while the second approach is to measure final uses of the country's output. In other words, GDP/GRDP is the sum of total value added produced by all economic industries (activities) and the way of using it.*
2. *GRDP by industry classification changes from 9 sectors to 17 industries. GRDP by industry is classified by types of economic activities such as Agriculture, Forestry and Fishing; Mining and Quarrying; Manufacturing; Electricity and Gas; Water supply, Sewerage, Waste Management and Remediation Activities; Construction; Wholesale and Retail*

Listrik dan Gas; Pengadaan Air, Pengelolaan Sampah, Limbah dan Daur Ulang; Konstruksi; Perdagangan Besar dan Eceran, Reparasi Mobil dan Sepeda Motor; Transportasi dan Pergudangan; Penyediaan Akomodasi dan Makan Minum; Informasi dan Komunikasi; Jasa Keuangan dan Asuransi; Real Estat; Jasa Perusahaan; Administrasi Pemerintahan, Pertahanan dan Jaminan Sosial Wajib; Jasa Pendidikan; Jasa Kesehatan dan Kegiatan Sosial; dan Jasa lainnya.

*Trade; Repair of Motor Vehicles and Motorcycles; Transportation and Storage; Accommodation and Food Service Activities; Information and Communication; Financial and Insurance Activities; Real Estate Activities; Business Activities; Public Administration; Defence and Compulsory Social Security; Education; Human Health and Social Work Activities; and Other Services Activities.*

3. PDRB menurut pengeluaran mengalami perubahan klasifikasi dimana pengeluaran konsumsi Lembaga Non Profit yang Melayani Rumah Tangga (LNPR) yang sebelumnya termasuk bagian dari pengeluaran konsumsi rumah tangga menjadi komponen terpisah. Sehingga klasifikasi PDB menurut pengeluaran dirinci menjadi 7 komponen yaitu komponen pengeluaran konsumsi rumah tangga, pengeluaran konsumsi LNPR, pengeluaran konsumsi pemerintah, pembentukan modal tetap bruto, perubahan inventori, ekspor barang dan jasa, dan impor barang dan jasa.
4. Produk Domestik Regional Bruto maupun agregat turunannya disajikan dalam 2 (dua) versi penilaian, yaitu atas dasar

3. *GRDP by expenditure classification changes where consumption expenditure Non-profit Institutions Serving Households (NPISH) previously included as part of household consumption expenditure is taken out into separate component. So that, GDP by type of expenditures is classified into: household consumption expenditure, NPISH consumption expenditure, government consumption expenditure, gross fixed capital formation, changes in inventories, exports of goods and services, and imports of goods and services.*
4. *GRDP and its aggregations are presented in two forms: at current market prices and at constant base year market prices. In presenting*

“harga berlaku” dan atas dasar “harga konstan”. Disebut sebagai harga berlaku karena seluruh agregat dinilai dengan menggunakan harga pada tahun berjalan, sedangkan harga konstan penilaiannya didasarkan kepada harga satu tahun dasar tertentu, dalam publikasi ini digunakan harga tahun 2010.

*current market prices, all aggregates are valued at current market prices, while base year constant market prices are shown by valuing all aggregates at fixed base year prices. Year of 2010 is used as the base year in this publication.*

5. Laju pertumbuhan Produk Domestik Regional Bruto diperoleh dari perhitungan PDB atas dasar harga konstan. Diperoleh dengan cara mengurangi nilai PDB pada tahun ke-n terhadap nilai pada tahun ke n-1 (tahun sebelumnya), dibagi dengan nilai pada tahun ke n-1, dikalikan dengan 100 persen. Laju pertumbuhan menunjukkan perkembangan agregat pendapatan dari satu waktu tertentu terhadap waktu sebelumnya.

5. *Growth rate of Gross Regional Domestic Product is derived from GDP at constant market prices. It is obtained by subtracting the value of GDP year n with the value of GDP year n-1, divided by the value of GDP year n-1 then multiplied by 100 percent. The growth rate of GDP explains the income growth during the given period.*

<https://labuhanbatukab.bps.go.id>

**ULASAN**

Produk Domestik Regional Bruto (PDRB) Kabupaten Labuhanbatu Atas Dasar Harga Berlaku (ADHB) pada tahun 2019 sebesar 33.610,43 miliar rupiah. Sektor industri pengolahan merupakan kontributor utama dengan peranan mencapai 34,79 persen. Selanjutnya diikuti oleh sektor pertanian sebesar 23,55 persen, sektor perdagangan besar dan eceran sebesar 18,01 persen serta sektor konstruksi sebesar 9,07 persen

Untuk melihat produktivitas ekonomi (dengan mengabaikan inflasi) maka digunakan PDRB Atas Harga Konstan (ADHK). Berdasarkan harga konstan tahun 2010, PDRB Kabupaten Labuhanbatu pada tahun 2019 sebesar 23.232,71 miliar rupiah. Atas Dasar Harga Konstan tahun 2010, sektor jasa lainnya mengalami pertumbuhan tertinggi yaitu sebesar 7,51 persen; diikuti sektor pertanian sebesar 7,02 persen; sektor transportasi dan pergudangan sebesar 6,97 persen; sektor pengadaan air 6,55 persen kemudian sektor perdagangan besar dan eceran sebesar 6,47 persen.

Secara keseluruhan, perekonomian di Kabupaten Labuhanbatu pada tahun 2019 naik sebesar 5,07 persen bila dibandingkan pada tahun 2018.

**DESCRIPTION**

*Gross Regional Product (GRDP) of Labuhanbatu at current market price at 2019 was 33.610,43 billion rupiahs. Manufacturing Industry sector was prime contributor with 34,79 percents contribution. Then followed by agriculture sector as much as 23,55 percents, wholesale and retail trade sector as much as 18,01 percents, then construction sector as much as 9,07 percent.*

*It used GRDP at constant market price to show the economic productivity (with ignored inflasi). Based of the constant market price of 2010, GRDP Labuhanbatu Regency 2019 as much as 23.232,71 billion rupiahs. On constant market prices of 2010 other services activities sector experienced the highest growth in the amount of 7,51 percent; followed by agricultural sector at 6,97 percent; transportation and storage sector at 6,97 percent; water supply sector at 6,55 percent; then wholesale and retail trade at 6,47 percent.*

*Generally, Labuhanbatu Regency's economic at 2019 grew as much as 5,07 percent compared to 2018.*

**Tabel** 12.1. **Produk Domestik Regional Bruto Atas Dasar Harga Berlaku Menurut Lapangan Usaha di Kabupaten Labuhanbatu (miliar rupiah), 2015–2019**  
**Gross Regional Domestic Product at Current Market Prices by Industry in Labuhanbatu Regency (billion rupiahs), 2015–2019**

	Lapangan Usaha/Industry	2015	2016	2017	2018*	2019**
	(1)	(2)	(3)	(4)	(5)	(6)
A	Pertanian, Kehutanan, dan Perikanan/ <i>Agriculture, Forestry, and Fishing</i>	6 057,13	6 601,97	7 047,77	7 398,82	7 914,23
B	Pertambangan dan Penggalian/ <i>Mining and Quarrying</i>	169,15	186,83	197,85	209,08	221,55
C	Industri Pengolahan/ <i>Manufacturing</i>	8 233,69	9 128,17	10 269,39	11 131,39	11 693,16
D	Pengadaan Listrik dan Gas/ <i>Electricity and Gas</i>	14,70	14,93	16,39	17,36	18,87
E	Pengadaan Air; Pengelolaan Sampah, Limbah, dan Daur Ulang/ <i>Water Supply; Sewerage, Waste Management, and Remediation Activities</i>	7,84	8,41	9,48	9,98	10,65
F	Konstruksi/ <i>Construction</i>	2 199,30	2 376,42	2 616,56	2 780,96	3 046,83
G	Perdagangan Besar dan Eceran; Reparasi Mobil dan Sepeda Motor/ <i>Wholesale and Retail Trade; Repair of Motor Vehicles and Motorcycles</i>	4 031,43	4 462,94	4 827,05	5 418,87	6 054,30
H	Transportasi dan Pergudangan/ <i>Transportation and Storage</i>	428,93	475,70	516,35	557,38	611,47
I	Penyediaan Akomodasi dan Makan Minum/ <i>Accommodation and Food Service Activities</i>	365,31	405,11	455,90	482,54	508,96
J	Informasi dan Komunikasi/ <i>Information and Communication</i>	158,24	171,17	191,26	213,71	229,05

Lanjutan Tabel/*Continued Table* 12.1

Lapangan Usaha/ <i>Industry</i>		2015	2016	2017	2018*	2019**
(1)		(2)	(3)	(4)	(5)	(6)
K	Jasa Keuangan dan Asuransi/ <i>Financial and Insurance Activities</i>	319,16	352,40	369,26	384,38	396,62
L	Real Estat/ <i>Real Estate Activities</i>	660,44	744,96	836,99	904,40	958,36
M,N	Jasa Perusahaan/ <i>Business Activities</i>	40,84	45,55	51,36	54,92	60,30
O	Administrasi Pemerintahan, Pertahanan, dan Jaminan Sosial Wajib/ <i>Public Administration and Defence; Compulsory Social Security</i>	827,66	907,06	959,52	1 012,30	1 087,59
P	Jasa Pendidikan/ <i>Education</i>	431,17	475,44	504,55	550,45	601,78
Q	Jasa Kesehatan dan Kegiatan Sosial/ <i>Human Health and Social Work Activities</i>	113,44	120,48	130,49	142,34	158,94
R,S,T,U	Jasa Lainnya/ <i>Other Services Activities</i>	24,71	27,90	31,38	33,69	37,77
<b>Produk Domestik Regional Bruto/<i>Gross Regional Domestic Product</i></b>		<b>24 083,11</b>	<b>26 505,43</b>	<b>29 031,57</b>	<b>31 302,58</b>	<b>33 610,43</b>

Catatan/*Note*: \* Angka Sementara

\*\* Angka Sangat Sementara

Sumber/*Source*: BPS, berbagai sensus, survei dan sumber lain/*BPS-Statistics Indonesia, various census, survey, and other sources*



**Tabel**  
**Table** 12.2

**Produk Domestik Regional Bruto Atas Dasar Harga Konstan 2010 Menurut Lapangan Usaha di Kabupaten Labuhanbatu (miliar rupiah), 2015–2019**  
**Gross Regional Domestic Product at 2010 Constant Market Prices by Industry in Labuhanbatu Regency (billion rupiahs), 2015–2019**

	Lapangan Usaha/ <i>Industry</i>	2015	2016	2017	2018*	2019**
	(1)	(2)	(3)	(4)	(5)	(6)
A	Pertanian, Kehutanan, dan Perikanan/ <i>Agriculture, Forestry, and Fishing</i>	5 483,73	5 741,13	5 992,49	6 338,59	6 783,62
B	Pertambangan dan Penggalian/ <i>Mining and Quarrying</i>	136,84	143,83	151,05	159,07	166,08
C	Industri Pengolahan/ <i>Manufacturing</i>	6 325,27	6 652,98	6 947,28	7 280,81	7 483,84
D	Pengadaan Listrik dan Gas/ <i>Electricity and Gas</i>	15,08	15,8	16,42	16,65	17,37
E	Pengadaan Air; Pengelolaan Sampah, Limbah, dan Daur Ulang/ <i>Water Supply; Sewerage, Waste Management, and Remediation Activities</i>	6,34	6,48	6,91	7,27	7,74
F	Konstruksi/ <i>Construction</i>	1 555,01	1 649,86	1 761,88	1 782,93	1 896,09
G	Perdagangan Besar dan Eceran; Reparasi Mobil dan Sepeda Motor/ <i>Wholesale and Retail Trade; Repair of Motor Vehicles and Motorcycles</i>	3 067,03	3 229,77	3 422,13	3 641,44	3 877,14
H	Transportasi dan Pergudangan/ <i>Transportation and Storage</i>	319,78	338,88	367,88	391,79	419,09
I	Penyediaan Akomodasi dan Makan Minum/ <i>Accommodation and Food Service Activities</i>	267,72	283,56	305,11	317,97	332,13
J	Informasi dan Komunikasi/ <i>Information and Communication</i>	157,90	167,22	181,55	197,86	205,57

Lanjutan Tabel/*Continued Table 12.2*

	<b>Lapangan Usaha/Industry</b>	<b>2015</b>	<b>2016</b>	<b>2017</b>	<b>2018*</b>	<b>2019**</b>
	(1)	(2)	(3)	(4)	(5)	(6)
K	Jasa Keuangan dan Asuransi/ <i>Financial and Insurance Activities</i>	235,39	251,19	253,29	258,90	262,53
L	Real Estat/ <i>Real Estate Activities</i>	479,07	499,67	537,43	555,41	556,89
M,N	Jasa Perusahaan/ <i>Business Activities</i>	30,13	31,49	33,84	35,26	36,09
O	Administrasi Pemerintahan, Pertahanan, dan Jaminan Sosial Wajib/ <i>Public Administration and Defence; Compulsory Social Security</i>	555,23	565,72	579,96	607,66	642,02
P	Jasa Pendidikan/ <i>Education</i>	341,46	360,92	378,73	403,55	423,78
Q	Jasa Kesehatan dan Kegiatan Sosial/ <i>Human Health and Social Work Activities</i>	86,53	88,26	92,01	96,11	100,07
R,S,T,U	Jasa Lainnya/ <i>Other Services Activities</i>	18,50	19,26	20,21	21,07	22,66
<b>Produk Domestik Regional Bruto/Gross Regional Domestic Product</b>		<b>19 080,99</b>	<b>20 046,02</b>	<b>21 048,17</b>	<b>22 112,34</b>	<b>23 232,71</b>

Catatan/Note: \* Angka Sementara

\*\* Angka Sangat Sementara

Sumber/Source: BPS, berbagai sensus, survei dan sumber lain/BPS-Statistics Indonesia, various census, survey, and other sources

**Tabel**  
**Table** 12.3

**Distribusi Persentase Produk Domestik Regional Bruto Atas Dasar Harga Berlaku Menurut Lapangan Usaha di Kabupaten Labuhanbatu, 2015–2019**  
**Percentage Distribution of Gross Regional Domestic Product at Current Market Prices by Industry in Labuhanbatu Regency, 2015–2019**

Lapangan Usaha/Industry	2015	2016	2017	2018*	2019**
(1)	(2)	(3)	(4)	(5)	(6)
A Pertanian, Kehutanan, dan Perikanan/ <i>Agriculture, Forestry, and Fishing</i>	25,15	24,91	24,28	23,64	23,55
B Pertambangan dan Penggalian/ <i>Mining and Quarrying</i>	0,70	0,70	0,68	0,67	0,66
C Industri Pengolahan/ <i>Manufacturing</i>	34,19	34,44	35,37	35,56	34,79
D Pengadaan Listrik dan Gas/ <i>Electricity and Gas</i>	0,06	0,06	0,06	0,06	0,06
E Pengadaan Air; Pengelolaan Sampah, Limbah, dan Daur Ulang/ <i>Water Supply; Sewerage, Waste Management, and Remediation Activities</i>	0,03	0,03	0,03	0,03	0,03
F Konstruksi/ <i>Construction</i>	9,13	8,97	9,01	8,88	9,07
G Perdagangan Besar dan Eceran; Reparasi Mobil dan Sepeda Motor/ <i>Wholesale and Retail Trade; Repair of Motor Vehicles and Motorcycles</i>	16,74	16,84	16,63	17,31	18,01
H Transportasi dan Pergudangan/ <i>Transportation and Storage</i>	1,78	1,79	1,78	1,78	1,82
I Penyediaan Akomodasi dan Makan Minum/ <i>Accommodation and Food Service Activities</i>	1,52	1,53	1,57	1,54	1,51
J Informasi dan Komunikasi/ <i>Information and Communication</i>	0,66	0,65	0,66	0,68	0,68
K Jasa Keuangan dan Asuransi/ <i>Financial and Insurance Activities</i>	1,33	1,33	1,27	1,23	1,18

Lanjutan Tabel/*Continued Table* 12.3

Lapangan Usaha/ <i>Industry</i>		2015	2016	2017	2018*	2019**
(1)		(2)	(3)	(4)	(5)	(6)
L	Real Estat/ <i>Real Estate Activities</i>	2,74	2,81	2,88	2,89	2,85
M,N	Jasa Perusahaan/ <i>Business Activities</i>	0,17	0,17	0,18	0,18	0,18
O	Administrasi Pemerintahan, Pertahanan, dan Jaminan Sosial Wajib/ <i>Public Administration and Defence; Compulsory Social Security</i>	3,44	3,42	3,31	3,23	3,24
P	Jasa Pendidikan/ <i>Education</i>	1,79	1,79	1,74	1,76	1,79
Q	Jasa Kesehatan dan Kegiatan Sosial/ <i>Human Health and Social Work Activities</i>	0,47	0,45	0,45	0,45	0,47
R,S,T,U	Jasa Lainnya/ <i>Other Services Activities</i>	0,10	0,11	0,11	0,11	0,11
<b>Produk Domestik Regional Bruto/<i>Gross Regional Domestic Product</i></b>		<b>100,00</b>	<b>100,00</b>	<b>100,00</b>	<b>100,00</b>	<b>100,00</b>

Catatan/*Note*: \* Angka Sementara

\*\* Angka Sangat Sementara

Sumber/*Source*: BPS, berbagai sensus, survei dan sumber lain/*BPS-Statistics Indonesia, various census, survey, and other sources*

**Tabel**  
**Table** 12.4

**Laju Pertumbuhan Produk Domestik Regional Bruto Atas Dasar Harga Konstan 2010 Menurut Lapangan Usaha di Kabupaten Labuhanbatu (persen), 2016–2019**  
**Growth Rate of Gross Regional Domestic Product at 2010 Constant Market Prices by Industry in Labuhanbatu Regency (percent), 2016–2019**

	<b>Lapangan Usaha/Industry</b>	<b>2016</b>	<b>2017</b>	<b>2018*</b>	<b>2019**</b>
	(1)	(2)	(3)	(4)	(5)
A	Pertanian, Kehutanan, dan Perikanan/ <i>Agriculture, Forestry, and Fishing</i>	4,69	4,38	5,78	7,02
B	Pertambangan dan Penggalian/ <i>Mining and Quarrying</i>	5,11	5,02	5,31	4,41
C	Industri Pengolahan/ <i>Manufacturing</i>	5,18	4,42	4,80	2,79
D	Pengadaan Listrik dan Gas/ <i>Electricity and Gas</i>	4,79	3,94	1,41	4,30
E	Pengadaan Air; Pengelolaan Sampah, Limbah, dan Daur Ulang/ <i>Water Supply; Sewerage, Waste Management, and Remediation Activities</i>	2,13	6,67	5,18	6,55
F	Konstruksi/ <i>Construction</i>	6,10	6,79	1,19	6,35
G	Perdagangan Besar dan Eceran; Reparasi Mobil dan Sepeda Motor/ <i>Wholesale and Retail Trade; Repair of Motor Vehicles and Motorcycles</i>	5,31	5,96	6,41	6,47
H	Transportasi dan Pergudangan/ <i>Transportation and Storage</i>	5,97	8,56	6,50	6,97
I	Penyediaan Akomodasi dan Makan Minum/ <i>Accommodation and Food Service Activities</i>	5,92	7,60	4,21	4,45
J	Informasi dan Komunikasi/ <i>Information and Communication</i>	5,90	8,57	8,99	3,90
K	Jasa Keuangan dan Asuransi/ <i>Financial and Insurance Activities</i>	6,71	0,83	2,22	1,40
L	Real Estat/ <i>Real Estate Activities</i>	4,30	7,56	3,35	0,27
M,N	Jasa Perusahaan/ <i>Business Activities</i>	4,51	7,46	4,19	2,37

Lanjutan Tabel/*Continued Table* 12.4

<b>Lapangan Usaha/Industry</b>		<b>2016</b>	<b>2017</b>	<b>2018*</b>	<b>2019**</b>
<b>(1)</b>		<b>(2)</b>	<b>(3)</b>	<b>(4)</b>	<b>(5)</b>
O	Administrasi Pemerintahan, Pertahanan, dan Jaminan Sosial Wajib/ <i>Public Administration and Defence; Compulsory Social Security</i>	1,89	2,52	4,77	5,66
P	Jasa Pendidikan/ <i>Education</i>	5,70	4,93	6,55	5,01
Q	Jasa Kesehatan dan Kegiatan Sosial/ <i>Human Health and Social Work Activities</i>	2,00	4,24	4,46	4,13
R,S,T,U	Jasa Lainnya/ <i>Other Services Activities</i>	4,10	4,96	4,26	7,51
<b>Produk Domestik Regional Bruto/<i>Gross Regional Domestic Product</i></b>		<b>5,06</b>	<b>5,00</b>	<b>5,06</b>	<b>5,07</b>

Catatan/Note: \* Angka Sementara

\*\* Angka Sangat Sementara

Sumber/Source: BPS, berbagai sensus, survei dan sumber lain/*BPS-Statistics Indonesia, various census, survey, and other sources*

**Tabel**  
**Table** 12.5

**Produk Domestik Regional Bruto Atas Dasar Harga Berlaku Menurut Jenis Pengeluaran di Kabupaten Labuhanbatu (juta rupiah), 2015–2019**  
**Gross Regional Domestic Product at Current Market Prices by Type of Expenditure in Labuhanbatu Regency (million rupiahs), 2015–2019**

<b>Jenis Pengeluaran</b> <b>Type of Expenditure</b>	<b>2015</b>	<b>2016</b>	<b>2017</b>	<b>2018*</b>	<b>2019**</b>
(1)	(2)	(3)	(4)	(5)	(6)
Pengeluaran Konsumsi Rumah Tangga / <i>Households Consumption Expenditure</i>	11 504 495.93	12 916 306.07	13 998 961.07	15 285 271.67	16 164 982.38
Pengeluaran Konsumsi LNPRT / <i>NPISHs Consumption Expenditure</i>	169 792.11	180 575.49	190 132.64	219 195.61	240 854.88
Pengeluaran Konsumsi Pemerintah / <i>Government Consumption Expenditure</i>	1 138 015.39	1 231 105.49	1 356 248.01	1 350 307.80	1 374 104.12
Pembentukan Modal Tetap Bruto / <i>Gross Fixed Capital Formation</i>	5 987 952.46	6 568 719.59	7 053 675.00	7 398 957.29	7 760 695.42
Perubahan Inventori / <i>Changes in Inventories</i>	1 201 368.10	1 090 301.21	658 876.22	838 163.25	911 827.87
Net Ekspor Barang dan Jasa / <i>Net Export of Goods and Services</i>	4 081 484.14	4 518 427.99	5 774 677.45	6 210 686.98	7 157 964.71
<b>Produk Domestik Regional Bruto / Gross Regional Domestic Product</b>	<b>24 083 108.12</b>	<b>26 505 435.84</b>	<b>29 032 570.39</b>	<b>31 302 582.60</b>	<b>33 610 429.38</b>

Catatan/Note: \* Angka Sementara

\*\* Angka Sangat Sementara

Sumber/Source: BPS, berbagai sensus, survei dan sumber lain/BPS-Statistics Indonesia, various census, survey, and other sources

**Tabel**  
**Table** 12.6

**Produk Domestik Regional Bruto Atas Dasar Harga Konstan 2010 Menurut Jenis Pengeluaran di Kabupaten Labuhanbatu (juta rupiah), 2015–2019**  
**Gross Regional Domestic Product at 2010 Constant Market Prices by Type of Expenditure in Labuhanbatu Regency (million rupiahs), 2015–2019**

Jenis Pengeluaran Type of Expenditure	2015	2016	2017	2018	2019
(1)	(2)	(3)	(4)	(5)	(6)
Pengeluaran Konsumsi Rumah Tangga / Households Consumption Expenditure	8 249 463.83	8 689 925.20	9 101 985.08	9 493 983.01	9 775 998.57
Pengeluaran Konsumsi LNPRT / NPISHs Consumption Expenditure	147 541.32	149 936.40	153 609.84	169 373.28	187 927.72
Pengeluaran Konsumsi Pemerintah / Government Consumption Expenditure	845 692.80	866 412.27	897 182.26	906 391.94	912 420.02
Pembentukan Modal Tetap Bruto / Gross Fixed Capital Formation	4 580 665.55	4 816 452.81	5 100 437.83	5 331 535.82	5 671 562.37
Perubahan Inventori / Changes in Inventories	999 934.37	908 115.60	661 157.30	731 358.30	785 828.28
Net Ekspor Barang dan Jasa / Net Export of Goods and Services	4 257 696.89	4 615 176.84	5 133 793.29	5 479 701.42	5 898 971.24
<b>Produk Domestik Regional Bruto/Gross Regional Domestic Product</b>	<b>19 080 994.74</b>	<b>20 046 019.12</b>	<b>21 048 165.60</b>	<b>22 112 343.76</b>	<b>23 232 708.19</b>

Catatan/Note: \* Angka Sementara

\*\* Angka Sangat Sementara

Sumber/Source: BPS, berbagai sensus, survei dan sumber lain/BPS-Statistics Indonesia, various census, survey, and other sources



**Tabel**  
**Table** 12.7

**Distribusi Produk Domestik Regional Bruto Atas Dasar Harga Berlaku Menurut Jenis Pengeluaran di Kabupaten Labuhanbatu (juta rupiah), 2015–2019**  
**Percentage Distribution of Gross Regional Domestic Product at Current Market Prices by Type of Expenditure in Labuhanbatu Regency (million rupiahs), 2015–2019**

<b>Jenis Pengeluaran</b> <b>Type of Expenditure</b>	<b>2015</b>	<b>2016</b>	<b>2017</b>	<b>2018*</b>	<b>2019**</b>
(1)	(2)	(3)	(4)	(5)	(6)
Pengeluaran Konsumsi Rumah Tangga / <i>Households Consumption Expenditure</i>	47.77	48.73	48.22	48.83	48.10
Pengeluaran Konsumsi LNPRT / <i>NPISHs Consumption Expenditure</i>	0.71	0.68	0.65	0.70	0.72
Pengeluaran Konsumsi Pemerintah / <i>Government Consumption Expenditure</i>	4.73	4.64	4.67	4.31	4.09
Pembentukan Modal Tetap Bruto / <i>Gross Fixed Capital Formation</i>	24.86	24.78	24.30	23.64	23.09
Perubahan Inventori / <i>Changes in Inventories</i>	4.99	4.11	2.27	2.68	2.71
Net Ekspor Barang dan Jasa / <i>Net Export of Goods and Services</i>	16.95	17.05	19.89	19.84	21.30
<b>Produk Domestik Regional Bruto/Gross Regional Domestic Product</b>	<b>100.00</b>	<b>100.00</b>	<b>100.00</b>	<b>100.00</b>	<b>100.00</b>

Catatan/Note: \* Angka Sementara

\*\* Angka Sangat Sementara

Sumber/Source: BPS, berbagai sensus, survei dan sumber lain/BPS-Statistics Indonesia, various census, survey, and other sources

**Tabel**  
**Table** 12.8**Laju Pertumbuhan Produk Domestik Regional Bruto Atas Dasar Harga Konstan 2010 Menurut Jenis Pengeluaran di Kabupaten Labuhanbatu (juta rupiah), 2015–2019**  
**Growth Rate of Gross Regional Domestic Product at 2010 Constant Market Prices by Type of Expenditure in Labuhanbatu Regency (million rupiahs), 2015–2019**

<b>Jenis Pengeluaran</b> <b>Type of Expenditure</b>	<b>2015</b>	<b>2016</b>	<b>2017</b>	<b>2018*</b>	<b>2019**</b>
(1)	(2)	(3)	(4)	(5)	(6)
Pengeluaran Konsumsi Rumah Tangga / <i>Households Consumption Expenditure</i>	4.52	5.34	4.74	4.31	2.97
Pengeluaran Konsumsi LNPRT / <i>NPISHs Consumption Expenditure</i>	0.45	1.62	2.45	10.26	10.95
Pengeluaran Konsumsi Pemerintah / <i>Government Consumption Expenditure</i>	4.76	2.45	3.55	1.03	0.67
Pembentukan Modal Tetap Bruto / <i>Gross Fixed Capital Formation</i>	3.78	5.15	5.90	4.53	6.38
Perubahan Inventori / <i>Changes in Inventories</i>	-	-	-	-	-
Net Ekspor Barang dan Jasa / <i>Net Export of Goods and Services</i>	-	-	-	-	-
<b>Produk Domestik Regional Bruto / Gross Regional Domestic Product</b>	<b>5.04</b>	<b>5.06</b>	<b>5.00</b>	<b>5.06</b>	<b>5.07</b>

Catatan/Note: \* Angka Sementara

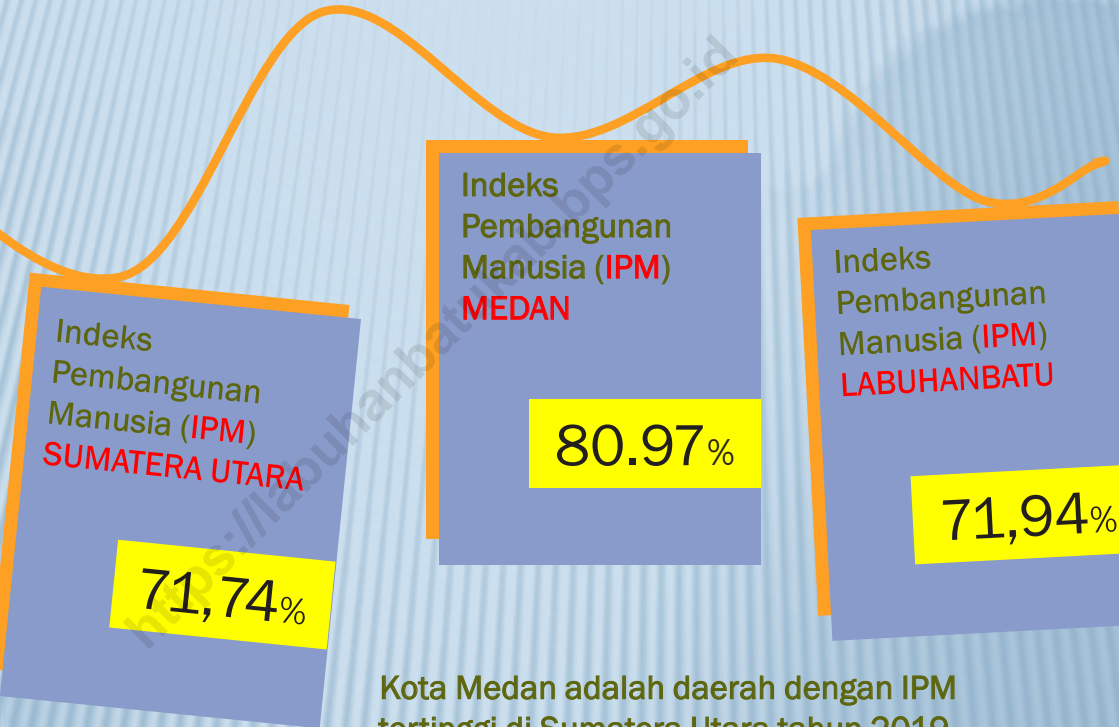
\*\* Angka Sangat Sementara

Sumber/Source: BPS, berbagai sensus, survei dan sumber lain/BPS-Statistics Indonesia, various census, survey, and other sources



# 13

## PERBANDINGAN ANTAR KABUPATEN/KOTA REGENCY/MUNICIPAL COMPARISON



Kota Medan adalah daerah dengan IPM tertinggi di Sumatera Utara tahun 2019.

IPM Labuhanbatu sedikit lebih tinggi dibanding IPM Propinsi Sumatera Utara



**PENJELASAN TEKNIS**

1. Ada sebanyak 33 wilayah administratif yang ada di wilayah provinsi Sumatera Utara. Sebanyak 8 wilayah berstatus kota, sisanya berstatus kabupaten.
2. Perbandingan antar kabupaten/kota diperlukan untuk melihat perkembangan pembangunan di masing-masing kabupaten/kota yang ada di provinsi Sumatera Utara.

**TECHNICAL NOTES**

1. *There are as many as 33 administrative regions in the province of Sumatera Utara. A total of 8 regions the status are municipality, the remaining status are regency.*
2. *Comparison between the regency/ municipal is required to see development in their respective regency/ municipalities in the province of Sumatera Utara.*

<https://labuhanbatukab.bps.go.id>

<https://labuhanbatukab.bps.go.id>

**ULASAN**

Pada pertengahan tahun 2019, jumlah penduduk Sumatera Utara sebanyak 14.562.549 jiwa. Kota Medan adalah kota dengan penduduk terbanyak yaitu 2.279.894 jiwa, sedangkan yang paling sedikit terdapat di Kabupaten Pakpak Bharat yaitu sebanyak 48.935 jiwa.

Laju pertumbuhan Produk Domestik Regional Bruto (PDRB) Sumatera Utara pada tahun 2019 sebesar 5,22 persen. Perbandingan antar kabupaten/ kota di Sumatera Utara selanjutnya dapat dilihat pada Tabel 13.1 sampai dengan Tabel 13.4

**DESCRIPTION**

*In the middle of 2019, number of Sumatera Utara Province's population was 14.562.549 peoples. Medan was the biggest population city with 2.279.894 peoples, while the smallest population located in Pakpak Bharat Regency as much as 48.935 peoples.*

*The growth of Gross Regional Domestic Product (GRDP) of Sumatera Utara on the year of 2019 was 5,22 percent. Regency/City comparison of Sumatera Utara Province can be seen on Table 13.1 until Table 13.4*



**Tabel**  
**Table** 13.1

**Jumlah Penduduk Menurut Kabupaten/Kota di Provinsi Sumatera Utara (jiwa), 2015–2019**  
**Population by Regency/Municipality in Sumatera Utara Province (people), 2015–2019**

Kabupaten/Kota Regency/Municipality	2015	2016	2017	2018	2019
(1)	(2)	(3)	(4)	(5)	(6)
Nias	136 115	136 897	142 110	142 840	143 319
Mandailing Natal	430 894	435 303	439 505	443 490	447 287
Tapanuli Selatan	275 098	276 889	278 587	280 283	281 931
Tapanuli Tengah	350 017	356 918	363 705	370 171	376 667
Tapanuli Utara	293 399	295 613	297 806	299 881	301 789
Toba	179 704	180 694	181 790	182 673	183 712
<b>Labuhan Batu</b>	<b>462 191</b>	<b>470 511</b>	<b>478 593</b>	<b>486 480</b>	<b>494 178</b>
Asahan	706 283	712 684	718 718	724 379	729 795
Simalungun	849 405	854 489	859 228	863 693	867 922
Dairi	279 090	280 610	281 876	283 203	284 304
Karo	389 591	396 598	403 207	409 675	415 878
Deli Serdang	2 029 308	2 072 521	2 114 627	2 155 625	2 195 709
Langkat	1 013 385	1 021 208	1 028 309	1 035 411	1 041 775
Nias Selatan	308 281	311 319	314 395	317 207	319 902
Humbang Hasundutan	182 991	184 915	186 694	188 480	190 186
Pakpak Bharat	45 516	46 392	47 183	48 119	48 935
Samosir	123 789	124 496	125 099	125 816	126 188

Lanjutan Tabel/*Continued Table* 13.1

<b>Kabupaten/Kota Regency/Municipality</b>	<b>2015</b>	<b>2016</b>	<b>2017</b>	<b>2018</b>	<b>2019</b>
(1)	(2)	(3)	(4)	(5)	(6)
Serdang Bedagai	608 691	610 906	612 924	614 618	616 396
Batu Bara	400 803	404 988	409 901	412 992	416 493
Padang Lawas Utara	252 589	257 807	262 895	267 771	272 713
Padang Lawas	25 803	263 784	269 799	275 515	281 239
Labuhan Batu Selatan	313 884	320 381	326 825	332 922	338 982
Labuhan Batu Utara	351 097	354 485	357 691	360 926	363 816
Nias Utara	133 897	135 013	136 090	137 002	137 967
Nias Barat	84 917	85 291	81 279	81 663	82 154
Kota Sibolga	86 519	86 789	87 090	87 317	87 626
Kota Tanjung Balai	167 012	169 084	171 187	173 302	175 223
Kota Pematang Siantar	247 411	249 505	251 513	253 500	255 317
Kota Tebing Tinggi	156 815	158 902	160 686	162 581	164 402
Kota Medan	2 210 624	2 229 408	2 247 425	2 264 145	2 279 894
Kota Binjai	264 687	267 901	270 926	273 892	276 597
Kota Padangsidimpuan	209 796	212 917	216 013	218 892	221 827
Kota Gunungsitoli	135 995	137 693	139 281	140 927	142 426
<b>Sumatera Utara</b>	<b>13 705 597</b>	<b>14 102 911</b>	<b>14 262 957</b>	<b>14 415 391</b>	<b>14 562 549</b>

Catatan/Note: ...

Sumber/Source: : Proyeksi Penduduk Indonesia 2015–2045/BPS-Statistics Indonesia, 2010 Population Census and Indonesia Population Projection 2015–2045

**Tabel** 13.2  
**Table**

**Laju Pertumbuhan Produk Domestik Regional Bruto Atas Dasar Harga Konstan 2010 Menurut Kabupaten/Kota di Provinsi Sumatera Utara (persen), 2015–2019**  
**Rate of Growth of Gross Regional Domestic Products at Constant 2010 Prices by Regency/Municipality in Sumatera Utara Province (percent), 2015–2019**

Kabupaten/Kota Regency/Municipality	2015	2016	2017	2018	2019
(1)	(2)	(3)	(4)	(5)	(6)
Nias	5,52	5,03	5,01	4,95	5,04
Mandailing Natal	6,21	6,18	6,09	5,79	5,30
Tapanuli Selatan	4,86	5,12	5,21	5,19	5,23
Tapanuli Tengah	5,08	5,12	5,24	5,20	5,18
Tapanuli Utara	4,89	4,12	4,15	4,35	4,62
Toba	4,50	4,76	4,90	4,96	4,88
<b>Labuhan Batu</b>	<b>5,04</b>	<b>5,06</b>	<b>5,00</b>	<b>5,06</b>	<b>5,07</b>
Asahan	5,57	5,62	5,48	5,61	5,64
Simalungun	5,24	5,40	5,13	5,18	5,20
Dairi	5,04	5,07	4,93	5,01	4,82
Karo	5,01	5,17	5,21	4,55	4,60
Deli Serdang	5,24	5,32	5,10	5,15	5,18
Langkat	5,03	4,98	5,05	5,02	5,07
Nias Selatan	4,43	4,41	4,56	5,02	5,03
Humbang Hasundutan	4,63	5,00	5,02	5,04	4,94
Pakpak Bharat	5,95	5,97	5,94	5,85	5,87
Samosir	5,77	5,27	5,35	5,58	5,70

Lanjutan Tabel/*Continued Table* 13.2

Kabupaten/Kota <i>Regency/Municipality</i>	2015	2016	2017	2018	2019
(1)	(2)	(3)	(4)	(5)	(6)
Serdang Bedagai	5,05	5,14	5,16	5,17	5,28
Batu Bara	4,14	4,44	4,11	4,38	4,35
Padang Lawas Utara	5,94	5,96	5,54	5,58	5,61
Padang Lawas	5,74	6,06	5,71	5,96	5,64
Labuhan Batu Selatan	5,14	5,19	5,09	5,27	5,35
Labuhan Batu Utara	5,18	5,21	5,11	5,20	5,15
Nias Utara	5,44	4,59	4,43	4,42	4,65
Nias Barat	5,25	4,83	4,81	4,77	4,82
Kota Sibolga	5,65	5,15	5,27	5,25	5,20
Kota Tanjung Balai	5,57	5,76	5,51	5,77	5,79
Kota Pematang Siantar	5,24	4,86	4,41	4,80	4,82
Kota Tebing Tinggi	4,90	5,11	5,14	5,17	5,15
Kota Medan	5,74	6,27	5,81	5,92	5,93
Kota Binjai	5,40	5,54	5,39	5,46	5,51
Kota Padangsidimpuan	5,08	5,29	5,32	5,45	5,51
Kota Gunungsitoli	5,79	6,03	6,01	6,03	6,05
<b>Sumatera Utara</b>	<b>5,10</b>	<b>5,18</b>	<b>5,12</b>	<b>5,18</b>	<b>5,22</b>

Catatan/Note: \* ) Angka Sementara/Preliminary Figures

\*\*) Angka Sangat Sementara/Very Preliminary Figures

Sumber/Source: BPS Provinsi Sumatera Utara/ BPS-Statistics of Sumatera Utara Province

**Tabel**  
**Table** 13.3

**Jumlah Penduduk Miskin Menurut Kabupaten/Kota di  
Provinsi Sumatera Utara (ribu), 2015–2019**  
**Number of Poor Population by Regency/Municipality in  
Sumatera Utara Province (thousand), 2015–2019**

<b>Kabupaten/Kota Regency/Municipality</b>	<b>2015</b>	<b>2016</b>	<b>2017</b>	<b>2018</b>	<b>2019</b>
(1)	(2)	(3)	(4)	(5)	(6)
Nias	24,53	24,11	24,88	22,61	22,10
Mandailing Natal	47,79	47,67	48,30	42,39	40,64
Tapanuli Selatan	31,20	30,84	29,48	25,63	24,22
Tapanuli Tengah	52,20	51,77	53,05	48,53	46,99
Tapanuli Utara	33,37	33,20	33,75	29,20	28,57
Toba	18,31	18,20	18,49	15,82	15,78
<b>Labuhan Batu</b>	<b>41,63</b>	<b>41,94</b>	<b>42,35</b>	<b>41,70</b>	<b>41,52</b>
Asahan	85,16	84,35	83,67	74,14	70,53
Simalungun	92,89	92,19	91,35	80,30	76,33
Dairi	25,33	24,94	24,98	23,19	21,86
Karo	37,52	38,74	40,02	35,36	34,08
Deli Serdang	95,65	100,09	97,09	88,52	84,94
Langkat	114,19	115,79	114,41	105,46	103,08
Nias Selatan	58,97	57,75	57,95	52,70	52,51
Humbang Hasundutan	18,04	18,04	18,35	16,93	16,60
Pakpak Barat	5,12	4,95	4,95	4,66	4,52
Samosir	17,64	18,01	18,43	16,81	15,79

Lanjutan Tabel/Continued Table 13.3

<b>Kabupaten/Kota Regency/Municipality</b>	<b>2015</b>	<b>2016</b>	<b>2017</b>	<b>2018</b>	<b>2019</b>
(1)	(2)	(3)	(4)	(5)	(6)
Serdang Bedagai	58,30	58,17	56,93	50,49	48,69
Batu Bara	50,37	49,42	50,91	51,78	50,46
Padang Lawas Utara	27,67	27,88	27,98	26,82	26,06
Padang Lawas	22,38	22,80	24,42	23,05	23,17
Labuhan Batu Selatan	36,37	36,62	37,82	33,14	30,17
Labuhan Batu Utara	39,59	38,81	40,24	36,45	34,76
Nias Utara	43,74	41,66	39,47	36,33	34,42
Nias Barat	25,41	24,16	23,33	23,00	22,08
Kota Sibolga	11,64	11,54	11,91	10,81	10,82
Kota Tanjung Balai	25,09	24,42	24,69	25,30	24,54
Kota Pematang Siantar	25,83	24,88	25,35	22,01	21,99
Kota Tebing Tinggi	18,80	18,52	19,06	16,64	16,30
Kota Medan	207,50	206,87	204,22	186,45	183,79
Kota Binjai	18,60	17,80	18,23	16,07	15,61
Kota Padangsidimpuan	18,36	17,65	17,76	16,79	16,06
Kota Gunungsitoli	34,47	32,17	30,08	25,91	23,06
<b>Sumatera Utara</b>	<b>1 463,66</b>	<b>1 455,95</b>	<b>1 453,90</b>	<b>1 324,98</b>	<b>1 282,04</b>

Catatan/Note: ...

Sumber/Source: BPS Provinsi Sumatera Utara/ BPS-Statistics of Sumatera Utara Province

**Tabel**  
**Table** 13.4

**Indeks Pembangunan Manusia Menurut Kabupaten/Kota  
di Provinsi Sumatera Utara, 2015–2019**  
*Human Development Index by Regency/Municipality in  
Sumatera Utara Province, 2015–2019*

Kabupaten/Kota Regency/Municipality	2015	2016	2017	2018	2019
(1)	(2)	(3)	(4)	(5)	(6)
Nias	58,85	59,75	60,21	60,82	61,65
Mandailing Natal	63,99	64,55	65,13	65,83	66,52
Tapanuli Selatan	67,63	68,04	68,69	69,10	69,75
Tapanuli Tengah	67,06	67,27	67,96	68,27	68,86
Tapanuli Utara	71,32	71,96	72,38	72,91	73,33
Toba	73,40	73,61	73,87	74,48	74,92
<b>Labuhan Batu</b>	<b>70,23</b>	<b>70,50</b>	<b>71,00</b>	<b>71,39</b>	<b>71,94</b>
Asahan	68,40	68,71	69,10	69,49	69,92
Simalungun	71,24	71,48	71,83	72,49	72,98
Dairi	69,00	69,61	70,36	70,89	71,42
Karo	72,69	73,29	73,53	73,91	74,25
Deli Serdang	72,79	73,51	73,94	74,92	75,43
Langkat	68,53	69,13	69,82	70,27	70,76
Nias Selatan	58,74	59,14	59,85	60,75	61,59
Humbang Hasundutan	66,03	66,56	67,30	67,96	68,83
Pakpak Bharat	65,53	65,81	66,25	66,63	67,47
Samosir	68,43	68,82	69,43	69,99	70,55

Lanjutan Tabel/*Continued Table* 13.4

<b>Kabupaten/Kota Regency/Municipality</b>	<b>2015</b>	<b>2016</b>	<b>2017</b>	<b>2018</b>	<b>2019</b>
(1)	(2)	(3)	(4)	(5)	(6)
Serdang Bedagai	68,01	68,77	69,16	69,69	70,21
Batu Bara	66,02	66,69	67,20	67,67	68,35
Padang Lawas Utara	67,35	68,05	68,34	68,77	69,29
Padang Lawas	65,99	66,23	66,82	67,59	68,16
Labuhan Batu Selatan	69,67	70,28	70,48	70,98	71,39
Labuhan Batu Utara	69,69	70,26	70,79	71,08	71,43
Nias Utara	59,88	60,23	60,57	61,08	61,98
Nias Barat	58,25	59,03	59,56	60,42	61,14
Kota Sibolga	71,64	72,00	72,28	72,65	73,41
Kota Tanjung Balai	66,74	67,09	67,41	68,00	68,51
Kota Pematang Siantar	76,34	76,90	77,54	77,88	78,57
Kota Tebing Tinggi	72,81	73,58	73,90	74,50	75,08
Kota Medan	78,87	79,34	79,98	80,65	80,97
Kota Binjai	73,81	74,11	74,65	75,21	75,89
Kota Padangsidimpuan	72,80	73,42	73,81	74,38	75,06
Kota Gunungsitoli	66,41	66,85	67,68	68,33	69,30
<b>Sumatera Utara</b>	<b>69,51</b>	<b>70,00</b>	<b>70,57</b>	<b>71,18</b>	<b>71,74</b>

Catatan/*Note*: ...Sumber/*Source*: BPS, Seri Publikasi Indeks Pembangunan Manusia/ *BPS-Statistics Indonesia, Series of Publication of Human Development Index*





# Apendiks

## *Appendix*

# A

<https://labuhanbatukab.bps.go.id>

**Lampiran 1 / Appendix 1**  
**Timbangan, Takaran dan Ukuran Metrik**  
**Weight, Measures and Metric System**

Nilai <i>Equivalent</i>	Nama <i>Name</i>	Singkatan Internasional <i>Symbol</i>
(1)	(2)	(3)
<b>A. Ukuran Panjang / Linear Measure</b>		
10000 meter/ metres	Kilometer/ kilometre	km
100 meter/ metres	Hektometer/ hectometre	hm
10 meter/ metres	Dekameter/ decametre	dam
1 meter/ metres	Meter/ metre	m
0,1 meter/ metres	Desimeter/ decimetre	dm
0,01 meter/ metres	Centimeter/ centimetre	cm
0,001 meter/ metres	Milimeter/ millimetre	mm
0,0001 meter/ metres	Mikron/ micron	u
<b>B. Ukuran Luas / Surface Measure</b>		
1000000 Meter Persegi/ square metres	Kilometer Persegi/ square kilometre	km <sup>2</sup>
10000 Meter Persegi/ square metres	Hektometer Persegi/ square hectometre or hectare	hm <sup>2</sup> atau ha
100 Meter Persegi/ square metres	Dekameter Persegi/ square decametre or are	dam <sup>2</sup> atau a
1 Meter Persegi/ square metres	Meter Persegi / square metre	m <sup>2</sup>
0,01 Meter Persegi/ square metres	Decimeter Persegi/ square decimetre	dm <sup>2</sup>
0,0001 Meter Persegi/ square metres	Centimeter Persegi/ square centimetre	cm <sup>2</sup>
0,000001 Meter Persegi/ square metres	Milimeter Persegi/ square millimetre	mm <sup>2</sup>

## Lanjutan Lampiran /Continued Appendix 1

Nilai <i>Equivalent</i>	Nama <i>Name</i>	Singkatan Internasional <i>Symbol</i>
(1)	(2)	(3)
<i>C. Ukuran Isi / Measure or Capacity</i>		
1 Meter Kubik atau 1000 Liter/ <i>cubic metres or 1000 litres</i>	Meter Kubik atau Kiloliter/ <i>cubic metre or kilolitre</i>	m <sup>3</sup> atau kl
0,1 Meter Kubik atau 100 Liter/ <i>cubic metre or 100 litres</i>	Hektoliter <i>hectolitre</i>	hl
0,01 Meter Kubik atau 10 Liter/ <i>cubic metre or 10 litres</i>	Dekaliter <i>decalitre</i>	dal
0,001 Meter Kubik atau 1 Liter/ <i>cubic metre or 1 litre</i>	Desimeter Kubik (Liter) <i>cubic decimetre or litre</i>	dm <sup>3</sup> atau l
0,1 Desimeter Kubik atau 0,1Liter/ <i>cubic decimetre or 0,1 litre</i>	Desiliter <i>decilitre</i>	dl
0,01 Desimeter Kubik atau 0,01 Liter/ <i>cubic decimeter or 0,01 litre</i>	Centiliter <i>centilitre</i>	cl
0,001 Desimeter Kubik atau 0,001 Liter <i>cubic decimetre or 0,001 litre</i>	Mililiter atau Centimeter Kubik/ <i>millilitre or cubic centimetre</i>	ml atau cm <sup>3</sup> /cc
0,000001 Desimeter Kubik atau 0,000001 Liter <i>cubic decimetre or 0,000001 litre</i>	Milimeter Kubik <i>Cubic millimetre</i>	mm <sup>3</sup>

Lanjutan Lampiran /Continued Appendix 1

Nilai Equivalent		Nama Name	Singkatan Internasional Symbol
(1)		(2)	(3)
D. Timbangan / Weight Measure			
1000	Kilogram	Ton	t ( m.t )
100	Kilogram	Quintal	q
1	Kilogram	Kilogram	kg
0,1	Kilogram	Hektogram	hg
0,01	Kilogram	Decagram	dag
0,001	Kilogram	Gram	g
0,1	Gram	Decigram	dg
0,01	Gram	Centigram	cg
0,001	Gram	Miligram	mg
200	Gram	Metric carat	kt

**Lampiran 2/ Appendix 2**  
**Timbangan, Takaran dan Ukuran Termasuk Jenis Lain Dari Sistem Metrik**  
***Non Weight, Measures and Metric System***

Negara Asal <i>Country</i>	Ukuran Sistem Metrik Dinilai Dalam Bentuk Ukuran Jenis Lain <i>Metric Units Converted to Foreign Measure</i>		
(1)	(2)		
<b>A. Ukuran Panjang / <i>Linear Measure</i></b>			
Inggris dan Amerika Serikat	1 km	=	0,62137 Mile
<i>Great Britain and USA</i>	1 m	=	0,00497 Furlong
	1 m	=	1,0936 yard
	1 m	=	3,2808 feet
	1 m	=	39,37 inches
	1 m	=	0,135 geogr mile
	1 m	=	0,541 sea mile
Indonesia	1 km	=	0,6636 java paal
<i>Indonesia</i>	1 m	=	0,2624 Rijnl. Reode
	1 m	=	1,4539 amst.el
	1 sq	=	0,3681 sq.mile
<b>B. Ukuran Luas / <i>Surface Measure</i></b>			
Inggris dan Amerika Serikat	1 k	=	2,4711 acres
<i>Great Britain and USA</i>	1 sq m	=	1,19536 yard
	1 sq m	=	10,76365 sq feet
	1 sq cm	=	0,15498 sq inch

Lanjutan Lampiran /Continued Appendix 2

Negara Asal Country	Ukuran Sistem Metrik Dinilai Dalam Bentuk Ukuran Jenis Lain Metric Units Converted to Foreign Measure		
(1)	(2)		
Indonesia	1 sq km	= 140,9147	bahu
Indonesia	1 sq km	= 70,45735	sq Rijnl.rode
<i>C. Ukuran Isi / Measure or Capacity</i>			
Inggris dan Amerika Serikat	1 cu m	= 0,353	reg ton
Great Britain and USA	1 cu m	= 1,307947	cu yard
	1 cu m	= 6,2897	barrel
	1 cu m	= 27,497	Imp.bushel
	1 cu m	= 28,377	US bushel
	1 cu m	= 35,31338	cup.feet
Indonesia/ Indonesia	1 liter	= 0,2199	Imp. Gallon
	1 liter	= 0,2645	US gallon
	1 liter	= 0,1166	gantang
<i>D. Timbangan / Weight Measure</i>			
Inggris dan Amerika Serikat	1 long ton (= 20 cwt)	= 22401 b	
Great Britain and USA		= 1016,04 kg	
	1 short ton (=2000 lb)	= 907,18 kg	
	1 hundredweight (cwt)	= 50,8 kg	

## Lanjutan Lampiran /Continued Appendix 2

Negara Asal Country	Ukuran Sistem Metrik Dinilai Dalam Bentuk Ukuran Jenis Lain Metric Units Converted to Foreign Measure	
(1)	(2)	
	1 cental (= 100 lb)	= 45,36 kg
	1 pound avoirdupois	
	(=1lb)	= 453,6 g
		= 16 ounces av
		(= 7000 grains)
	1 ounce avoirdupois (oz)	= 28,35 g
	1 pound troy	
	(= 12 oz troy)	= 373,24 g
	1 kg	= 20239 Amst. pound
	1 kg	= 25.9061 thail (opium)
	1 kg	= 81.4877 thail (gold)
	1 kg	= 1878.0488 carat
		(diamond)



**Lampiran 3/ Appendix 3**  
**Jabatan dan Nama Pejabat di Pemerintah Kabupaten Labuhanbatu, 2019**  
**Professions and Name of Head Officers in Labuhanbatu, 2019**

<b>Jabatan</b> <i>Profession</i>	<b>Nama Pejabat</b> <i>Name of Officer</i>
(2)	(3)
<b>I. UNSUR PIMPINAN KABUPATEN LABUHANBATU</b>	
1 Bupati Labuhanbatu	H. ANDI SUHAIMI DALIMUNTHE, ST. MT
2 Wakil Bupati Labuhanbatu	-
3 Komandan Distrik Militer 0209/LB	LETKOL. INF. SANTOSO
4 Kepala Kepolisian Resort Labuhanbatu	AKBP AGUS DAROJAT
5 Kepala Kejaksaan Negeri Rantauprapat	KUMAEDI, SH
6 Ketua Pengadilan Negeri Rantauprapat	KHAMOZARO WARUWU, SH. MH
7 Ketua DPRD Kabupaten Labuhanbatu	HJ. MEIKA RIYANTI SIREGAR, SH
<b>II. SEKRETARIAT DAERAH KABUPATEN LABUHANBATU</b>	
8 Sekda Kabupaten Labuhanbatu	AHMAD MUFLIH, SH. MM
9 Asisten Pemerintahan dan Sosial	Drs. H. SARIMPUNAN, M.Pd
10 Asisten Ekbang & Kessos	Ir.HASAN HERI RAMBE
11 Asisten Administrasi Umum	ZAID HARAHAP, S. Sos
12 Kabag. Adm. Pemerintahan	CUT RIFAI
13 Kabag. Hukum	KHAIRUL FAHMI, SH
14 Kabag. Adm. Protokol	PRANDI ALNAJHAR NASUTION, SSTP
15 Kabag. Perekonomian	RACMAD SADELI, S.KOM
16 Kabag. Adm. Pembangunan	RIDUAN HARAHAP, SE, MM
17 Kabag. Ortala	HAMAMUDDIN SIREGAR, ST
18 Kabag. Umum	ARMANSYAH ABDI, S.Sos

## Lanjutan Lampiran /Continued Appendix 3

<b>Jabatan Profession</b>		<b>Nama Pejabat Name of Officer</b>
(2)		(3)
19	Kabag Adm. Kesra	AHMAD SAMPURNA S.Sos, IMA
20	Kabag Keuangan & Perlengkapan (Plt.)	RIZAL SALI, SE
21	Kabag Kerjasama	ANDRE N. MANIK, S.STP
<b>III. KEPALA BADAN, DINAS DAN DEPARTEMEN</b>		
22	Inspektur Kabupaten Labuhanbatu (Plt)	AHLAN TERUNA RITONGA, SH
23	Kadis Pendidikan (Plt)	Drs. MUHAMMAD SYAIFUL AZHAR
24	Kadis Kesehatan	H. KAMAL ILHAM, SKM
25	Kadis Pekerjaan Umum & Penataan Ruang (Plt)	Ir.MUHAMMAD SAFRIN, M.Si
26	Kadis Perumahan Rakyat & Pemukiman (Plt)	PAISAL PURBA, ST
27	Kepala Satuan Polisi Pamong Praja (Plt)	MUHAMMAD YUNUS, SH
28	Kadis Sosial	ZAINUDDIN HARAHAHAP, SH.MM
29	Kadis Tenaga Kerja (Plt)	TOMY HARAHAHAP, S.Sos, M.AP
30	Kadis Pemberdayaan Perempuan dan Perlindungan Anak	TINUR BULAN, SKM. MKES
31	Kadis Pangan	SYARIFUDDIN HARAHAHAP, SP
32	Kadis Lingkungan Hidup (Plt.)	NASRULLAH, SH. MAP
33	Kadis Kependudukan dan Catatan Sipil (Plt.)	MAZRUL KHAIRI, SE. Mpd
34	Kadis Pemberdayaan Masyarakat Desa	ABDI JAYA POHAN, SH
35	Kadis Perhubungan (Plt.)	TUAHTA RAMAJAYA, AP. M.Si
36	Kadis Komunikasi dan Informatika	RAJID YULIAWAN, S.KOM
37	Kadis Koperasi dan UKM	Drs. TAUFIK SIREGAR

Lanjutan Lampiran /Continued Appendix 3

<b>Jabatan Profession</b>		<b>Nama Pejabat Name of Officer</b>
<b>(2)</b>		<b>(3)</b>
38	Kadis Penanaman Modal dan Pelayanan (Plt)	FAIZAL AMRI SIREGAR, ST
39	Kadis Kepemudaan dan Olahraga	SYAHRIZAL HASIBUAN, SE
40	Kadis Perpustakaan dan Kearsipan	Ir.LEO SUNARTA, M.MA
41	Kadis Kelautan dan Perikanan	Ir. ADLIN TANJUNG
42	Kadis Peternakan	SOFYAN EFENDY HARAHAP, SP
43	Kadis Pertanian	AGUSSALIM RITONGA, SP
44	Kadis Pengendalian Penduduk dan KB	LIDIYAWATI HARAHAP, S.Psi
45	Kadis Perdagangan (Plt)	CHAIRUDDIN NASUTION, S.Sos
46	Kadis Pertanahan	MUHAMMAD IHSAN HARAHAP, ST
47	Kaban Kepegawaian, Pendidikan, Pelatihan	Drs. ZAINUDDIN SIREGAR
48	Kaban Pengelola Keuangan & Aset Daerah	INDRA SILA, S,Sos,
49	Kaban Pendapatan Daerah	TOMY HARAHAP, S.Sos, M.AP
50	Kaban Penelitian dan Pengembangan (Plt)	ZUHRI ANHAL, SE
51	Kaban Perencanaan & Pembangunan Daerah	HOBOL ZULKIFLI RANGKUTI, S.Sos
52	Kaban Penanggulangan Bencana Daerah (Plt)	ATIA MUCHTAR MAULANA HSB, S,SP
53	Sekretaris DPRD	EIYANI DALIMUNTHE, SE
54	Kepala Kantor Kementerian Agama	Drs.H. SAFIRUDDIN, M.Pd
55	Ketua Pengadilan Agama	Drs.H BAKTI RITONGA, S.H., M.H

## Lanjutan Lampiran /Continued Appendix 3

	<b>Jabatan Profession</b>		<b>Nama Pejabat Name of Officer</b>
	(2)		(3)
56	Kepala Badan Pusat Statistik		RAHMAT GUSTIAR, S.Si., M.Si.
57	Kepala PT. KAI Rantauprapat		HERMAN TARIGAN
58	Direktur PDAM Tirta Bina		H DARWINSYAH SE MM
59	Kepala Lembaga Pemasyarakatan		ERA WIHARTO, Bc. IP, SH
60	Kepala Kantor Pertanahan		Drs.MOREN NAIBAHO, M.Si
61	Manager PT PLN Rantauprapat		EFI ZIARMAN

**Lampiran 4/ Appendix 4**  
**Nama Camat di Pemerintah Kabupaten Labuhanbatu, 2019**  
**Head of Subdistrict in Labuhanbatu, 2019**

<b>Kecamatan Subdistrict</b>	<b>Nama Camat Head of District</b>
(2)	(3)
050 Bilah Hulu	HAMDY ERAZONA SIREGAR, ST. MM
070 Pangkatan	HULWI, SE
080 Bilah Barat	MOLOK KARTADINATA, SE
130 Bilah Hilir	BANGUN SIREGAR, S.Pd
140 Panai Hulu	ABDUL KHOLIK, SE
150 Panai Tengah	AMAR NASBY LOLOTAN, SIP
160 Panai Hilir (Pit)	HADMANSAH
210 Rantau Selatan	AZHAR RAMBE, SH
220 Rantau Utara	TURING RITONGA, ST. MM

**Lampiran 5/ Appendix 5**  
**Anggota Dewan Perwakilan Rakyat Kabupaten Labuhanbatu, 2019**  
**Member of House of Representative of Labuhanbatu Regency, 2019**

<b>Jabatan Occupation</b>	<b>Nama Name</b>	<b>Partai Party</b>
(1)	(2)	(3)
Ketua/ <i>Chairman</i>	1. HJ. MEIKA RIYANTI SIREGAR, SH	Partai Golkar
Wakil Ketua/ <i>Vice Chairman</i>	2. ABDUL KARIM HASIBUAN, SH	Partai Grindra
	3. HJ. JURAIDAH HARAHAP, A.Md	Partai Hanura
	4. H. M. ARSYAD RANGKUTI	Partai Nasdem
Anggota/ <i>Members</i>	5. POLTAK MARSADA RAMBE	Partai Golkar
	6. HARYANTO RITONGA, ST	Partai Golkar
	7. TRULY SIMANJUNTAK, SIMP	Partai Golkar
	8. MBELIN JUAHTA TARIGAN	Partai Golkar
	9. Ir. DAVID SIREGAR	Partai Golkar
	10. JUNAIDI NAINGGOLAN, ST	Partai Golkar
	11. PARULIAN MANIK, ST	Partai Golkar
	12. EKO ARDIANSYAH HASIBUAN, SH	Partai Golkar
	13. H.LUKMAN HAKIM SIREGAR	Partai Golkar
	14. MAISYARAH	Partai Grindra
	15. DIPA SOPAN, SE	Partai Grindra
	16. H. SUDIN SATIA RAJA HARAHAP	Partai Grindra
	17. FAUZI	Partai Grindra
	18. MAS'UD	Partai Grindra
	19. H. BURHANUDDIN HARAHAP	Partai Hanura
	20. ENLANUR BATU BARA	Partai Hanura

Lanjutan Lampiran /Continued Appendix 5

<b>Jabatan Occupation</b>	<b>Nama Name</b>	<b>Partai Party</b>
(1)	(2)	(3)
Anggota/ Members	21. NURJANNAH RITONGA	Partai Hanura
	22. RUDI IR SARAGIH,SP , M.Si	Partai Hanura
	23. ARJAN PRIADI, A.Md	Partai Nasdem
	24. SYAUQON HILALI NUR RITONGA, S.H.I	Partai Nasdem
	25. JOSMAN SINAGA	Partai Nasdem
	26. MELISA ANGGELINA HUTABARAT	Partai PDI-P
	27. Ir. SUJARWO	Partai PDI-P
	28. JISMER LUMBAN BATU	Partai PDI-P
	29. SAPTONO	Partai PDI-P
	30. H. KHOJALI NASUTION, S.Ag	PAN
	31. Ir.MANOOR RITONGA	PAN
	32. JUHARTONO, SP	PAN
	33. PONIMIN	PAN
	34. AKHIR PUTRA SAMOSIR	Partai perindo
	35. RIVAI P TAMBUNAN	Partai perindo
	36. INDRA RIADY	Partai perindo
	37. SUMIATI MANURUNG	Partai perindo
	38. Hj. SITI RAUDOH	PPP
	39. Hj. SITI ROHAIYAH	PPP
	40. AZMAIN, SP	PPP

## Lanjutan Lampiran /Continued Appendix 5

<b>Jabatan Occupation</b>	<b>Nama Name</b>	<b>Partai Party</b>
(1)	(2)	(3)
Anggota/ Members	41. RUDI SYAHPUTRA, ST	PBB
	42. AHMAD KAHIRUL	PBB
	43. H. ZUNGARNAEN HARAHAP, S.Sos	PBB
	44. St. RAT EVIS WESLI SARAGIH	Partai berkarya
	45. JAIMAR NABABAN	PKB



**Lampiran 6/ Appendix 6**  
**Nama Pegawai Badan Pusat Statistik Kabupaten Labuhanbatu, 2019**  
**Name of Civil Servants on Statistics of Labuhanbatu Regency, 2019**

	<b>Nama Name</b>	<b>Jabatan Occupation</b>	<b>Gol Rank</b>	<b>NIP Reg. No</b>	<b>Tempat Tugas Place of Duty</b>
	(1)				
1.	Rahmat Gustiar, S.Si., M.Si.	Kepala Kantor	IV.b	19730810 199401 1 001	Rantauprapat
2.	Suwarno, SE, MM	Kepala Subbagian Tata Usaha	III.d	19720510 199401 1 002	Rantauprapat
3.	Shaphar, SST, MM	Kepala Seksi Statistik Sosial	IV.a	19740307 199401 1 001	Rantauprapat
4.	Zefri Bastanta, SST, M.Si.	Kepala Seksi Statistik Produksi	IV.a	19830312 200602 1 002	Rantauprapat
5.	Iswan Sulaiman Batubara, SE	Kepala Seksi Statistik Distribusi	III.d	19710828 199401 1 001	Rantauprapat
6.	Hendra P Tondang, SST, MM	Kepala Seksi Neraca Wilayah dan Analisis Statistik	III.c	19870410 200912 1 002	Rantauprapat
7.	Ervin Noderius Mei Bunawolo, SST, M.Si.	Kepala Seksi Integrasi Pengolahan dan Diseminasi Statistik	IV.a	19800527 200312 1 004	Rantauprapat
8.	Evaleni Hasibuan	Staf Subbagian Tata Usaha	II.d	19781102 200312 2 003	Rantauprapat
9.	Lely Yunita Sari Dalimunthe, A.Md.	Staf Subbagian Tata Usaha	III.b	19791015 200502 2 002	Rantauprapat
10.	Farazilla Ummaira, S.Stat.	Staf Seksi Statistik Sosial	III.a	19950805 201903 2 001	Rantauprapat
11.	Helen Monika Sinaga, A.Md.	Staf Seksi Statistik Produksi	III.b	19881204 201101 2 016	Rantauprapat
12.	Jhonatan Ade Suranta Mendrofa, SST	Staf Seksi Statistik Produksi	III.a	19930818 201602 1 001	Rantauprapat
13.	Zul Adha	Staf Seksi Statistik Produksi	II.c	19811008 200604 1 005	Rantauprapat
14.	Sartika Ekawati	Staf Seksi Statistik Distribusi	III.a	19770911 200604 2 026	Rantauprapat

## Lanjutan Lampiran /Continued Appendix 6

<b>Nama Name</b>	<b>Jabatan Occupation</b>	<b>Gol Rank</b>	<b>NIP Reg. No</b>	<b>Tempat Tugas Place of Duty</b>
(1)				
15. Royana Simanjuntak, SE	Staf Seksi Neraca Wilayah dan Analisis Statistik	III.a	19840327 200604 2 018	Rantauprapat
16. Neila Soraya, SST	Staf Seksi Integrasi Pengolahan dan Diseminasi Statistik	III.b	19891122 201211 2 001	Rantauprapat
17. Khoiriyah, SST	Staf Seksi Integrasi Pengolahan dan Diseminasi Statistik	III.b	19900623 201311 2 002	Rantauprapat
18. Ahmad Kamel Tanjung	KSK Panai Hulu	III.a	19761221 199803 1 003	Rantauprapat
19. Zulkifli	KSK Rantau Utara	II.c	19800629 200701 1 001	Rantauprapat
20. Aulia Rahman	KSK Bilah Barat	II.c	19790920 200710 1 002	Rantauprapat
21. Ademar Saputra, SE	KSK Bilah Hilir	III.c	19741231 200604 1 089	Rantauprapat
22. Ahmad Safii Harahap	KSK Panai Hilir	III.b	19691130 199101 1 001	Rantauprapat
23. Hartini	KSK Bilah Hulu	III.b	19650908 198603 2 002	Rantauprapat
24. Susi Mustikasari	KSK Rantau Selatan	II.d	19830121 200901 2 006	Rantauprapat
25. Budi Sapitra	KSK Pangkatan	III.a	19810823 200502 1 001	Rantauprapat



Sensus  
Penduduk  
2020

#MencatatIndonesia

# DATA

MENCERDASKAN BANGSA

*Enlighten The Nation*



BADAN PUSAT STATISTIK  
KABUPATEN LABUHANBATU  
BPS-STATISTICS OF LABUHANBATU REGENCY

Jl. Flamboyan No. 3 Komplek Kantor Bupati, Rantauprapat  
Telp.: 0624-21207 Fax.: -, E-mail: bps1207@bps.go.id  
Homepage: <http://labuhanbatukab.bps.go.id>

ISSN 0215-3572



9 770215 357008