

Katalog/ Catalog : 1102001.1206

# KABUPATEN TOBA DALAM ANGKA *TOBA REGENCY IN FIGURES* 2020



BADAN PUSAT STATISTIK  
KABUPATEN TOBA  
*BPS - Statistics of Toba Regency*



**KABUPATEN  
TOBA DALAM ANGKA  
TOBA REGENCY IN FIGURES  
2020**

<http://tobasamosirkab.bps.go.id>

**KABUPATEN TOBA DALAM ANGKA  
TOBA REGENCY IN FIGURES  
2020**

ISSN /ISSN: 2461-0036

No. Publikasi/Publication Number: 12060.2002

Katalog/Catalog: 1102001.1206

Ukuran Buku/Book Size: 14,8 cm x 21 cm

Jumlah Halaman/Number of Pages: xliv + 529 halaman /pages

**Naskah/Manuscript:**

Badan Pusat Statistik Kabupaten Toba

*BPS-Statistics of Toba Regency*

**Penyunting/ Editor:**

Badan Pusat Statistik Kabupaten Toba

*BPS-Statistics of Toba Regency*

**Desain Kover oleh/Cover Designed by:**

Badan Pusat Statistik Kabupaten Toba

*BPS-Statistics of Toba Regency*

**Ilustrasi Kover/Cover Illustration:**

Ulos /Ulos

**Diterbitkan oleh/Published by:**

© BPS Kabupaten Toba/*BPS-Statistics Toba Regency*

**Dicetak oleh/Printed by:**

CV. Rilis Grafika/ *CV. Rilis Grafika*

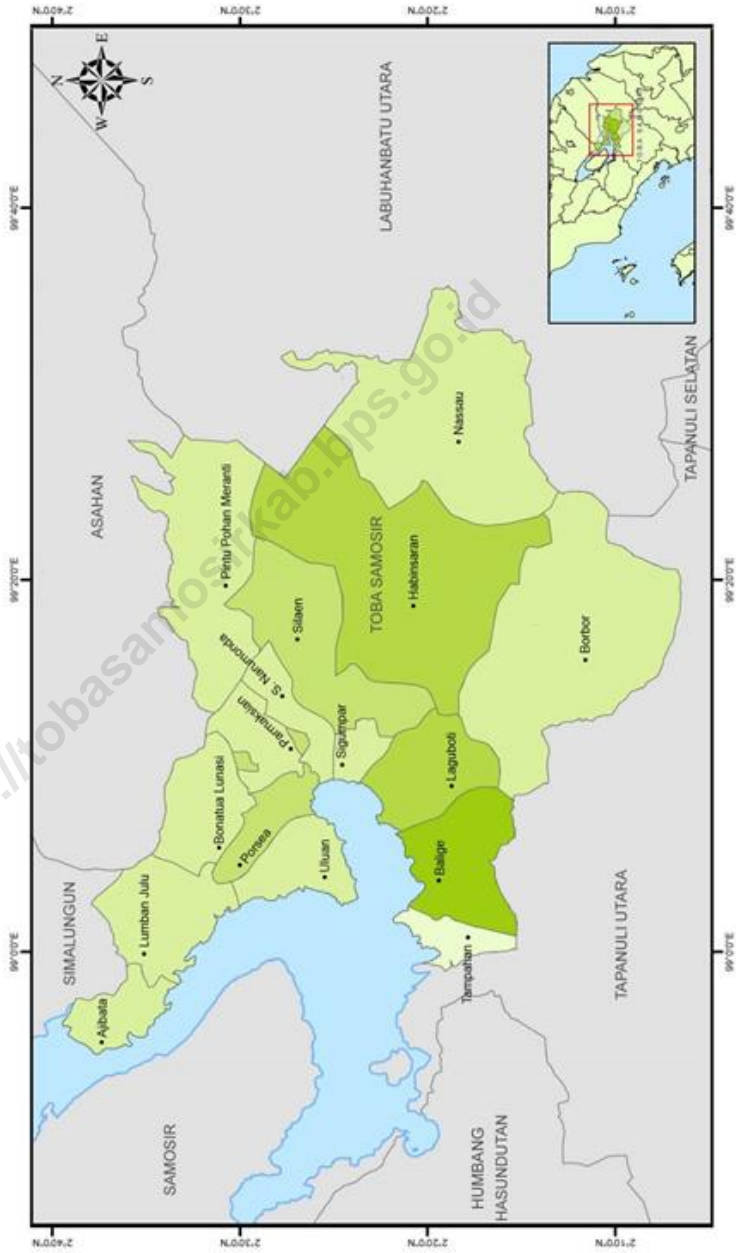
**Sumber Ilustrasi:**

<https://pesona.travel/inspirasi/448/filosofi-kehidupan-di-kain-tenun-ulos-batak>

**Dilarang mengumumkan, mendistribusikan, mengomunikasikan, dan/atau mengandakan sebagian atau seluruh isi buku ini untuk tujuan komersial tanpa izin tertulis dari Badan Pusat Statistik**

*Prohibited to announce, distribute, communicate, and/or copy part or all of this book for commercial purpose without permission from BPS-Statistics Indonesia*

# PETA KABUPATEN TOBA





**Kepala BPS Kabupaten Toba**

***Chief Statistician Of Toba Regency***





## KATA PENGANTAR

Dengan memanjatkan puji syukur kehadiran Tuhan Yang Maha Kuasa, Badan Pusat Statistik (BPS) Kabupaten Toba telah menyelesaikan buku publikasi "**KABUPATEN TOBA DALAM ANGKA 2020**". Publikasi ini merupakan publikasi pertama yang dirilis sebagai bentuk percepatan atas data yang didapatkan oleh BPS dan outputnya untuk dapat digunakan oleh para pengguna data dengan baik sebagai wujud dalam pelayanan prima.

Kebutuhan data statistik dari setiap sektor pembangunan semakin dirasakan, hal ini mendorong BPS lebih termotivasi untuk melengkapi dan menyempurnakan data yang disajikan baik kuantitas maupun kualitasnya. Data yang disajikan bersumber dari kegiatan rutin, survei dan sensus yang dilaksanakan oleh BPS Kabupaten Toba dan juga data sekunder yang berasal dari instansi pemerintah maupun swasta di Kabupaten Toba.

Ucapan terima kasih juga kami sampaikan kepada Bupati Toba, Kepala Badan, Dinas, Para Camat, Instansi Pemerintah dan Swasta yang telah memberikan bantuan data dan saran/kritik sehingga publikasi ini dapat terwujud disertai harapan kiranya di masa yang akan datang kerjasama ini dapat ditingkatkan lagi.

Akhirnya saran dan kritik dari pemakai publikasi ini sangat kami harapkan guna penyempurnaan di masa yang akan datang.

Balige, April 2020

Kepala BPS  
Kabupaten Toba



Drs. Whenlis, M.Si



## **PREFACE**

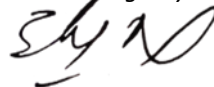
*By blessing to God prayer, BPS-Statistics of Toba Regency. BPS-Statistics of Toba Regency have been finished the publication book "**TOBA REGENCY IN FIGURES 2020**". This publication is following up from the publication years before as continually published by BPS-Statistics of Toba Regency in the effort to prepare the accurate and complete statistics data.*

*Statistics data from all development sector is more needed. The case encouraged BPS-Statistics of Toba more motivated to complete and perfect data that gives quality and quantity. The data resources are from daily activity, survey and census that had been done by BPS-Statistics of Toba and also secondary data from government institution and private in Toba Regency.*

*Speech remarks also we give to the Chief of Toba, head of office, chief of sub regencies, government institution and private that had given their data and for their suggestion/critic so this book can be published, and we hope that in the future this co-operation can be more increased.*

*At last suggestion and critic from the user of this publication we hope so much to perfect this publication in the future.*

*Balige, April 2020  
Chief Statistician of  
Toba Regency*



**Drs. Whenlis, M.Si**

## DAFTAR ISI/CONTENTS

	<u>Halaman</u>
	<i>Page</i>
Peta Wilayah Kabupaten Toba.....	iii
<i>Map of Toba Regency</i> .....	iii
Kepala BPS Kabupaten Toba.....	v
<i>Chief Statistician of Toba Regency</i> .....	v
Kata Pengantar .....	vii
<i>Preface</i> .....	viii
Daftar Isi/ <i>Contents</i> .....	ix
Daftar Tabel/ <i>List of Tables</i> .....	xi
Daftar Gambar/ <i>List of Figures</i> .....	xxxix
Penjelasan Umum/ <i>Explanatory Notes</i> .....	xliii
1. Geografi dan Iklim/ <i>Geography and Climate</i> .....	1
2. Pemerintahan/ <i>Government</i> .....	27
3. Penduduk dan Ketenagakerjaan/ <i>Population and Employment</i> ....	61
4. Sosial dan Kesejahteraan Rakyat/ <i>Social and Welfare</i> .....	93
5. Pertanian/ <i>Agriculture</i> .....	217
6. Industri dan Energi/ <i>Industry and Energy</i> .....	283
7. Pariwisata,Transportasi, dan Komunikasi/ <i>Tourism, Transportation, and Communication</i> .....	309
8. Perbankan, Koperasi dan Harga –Harga/ <i>Banking, Cooperative and Prices</i> .....	359
9. Pengeluaran Penduduk/ <i>Population Expenditure</i> .....	387
10. Perdagangan/ <i>Trade</i> .....	401
11. Sistem Neraca Regional/ <i>System of Regional Accounts</i> .....	425
12. Perbandingan Antar Kabupaten/Kota/ <i>Regency/ Municipal Comparison</i> .....	467
LAMPIRAN	483

<https://tobasamosirkab.bps.go.id>

## DAFTAR TABEL/*LIST OF TABLES*

		<u>Halaman</u>
		<i>Page</i>
<b>1</b>	<b>GEOGRAFI DAN IKLIM / <i>GEOGRAPHY AND CLIMATE</i></b>	<b>1</b>
<b>1.1</b>	<b>KEADAAN GEOGRAFI / <i>GEOGRAPHY CONDITION</i></b>	<b>15</b>
1.1.1	Luas Daerah Menurut Kecamatan di Kabupaten Toba <i>Total Area by Sub District in Toba Regency</i>	15
1.1.2.	Jumlah Pulau, Tinggi Wilayah dan Jarak ke Ibukota, 2019 <i>Number of Islands, Altitude and Distance to the Capital, 2019</i>	16
1.1.3	Jarak dari Kota Kecamatan ke Ibukota Kabupaten Toba (Km), 2019 <i>The Distance From Subdistrict City to Regency City in Toba (Km), 2019</i>	17
1.1.4.	Letak Geografis Menurut Kecamatan, 2019 <i>Geographical Location of Subdistrict, 2019</i>	18
<b>1.2</b>	<b>IKLIM / <i>CLIMATE</i></b>	<b>15</b>
1.2.1.	Rata – Rata Curah Hujan dan Hari Hujan Menurut Bulan di Kabupaten Toba <i>Average of Precipitation and Rainy Days by Month in Toba Regency 2019</i>	19
1.2.2.	Jumlah Curah Hujan dan Hari Hujan Menurut Bulan di Kabupaten Toba Berdasarkan Lokasi Pengamatan di Kecamatan Balige <i>Number of Precipitation and Rainy Days by Month in Toba Regency Based on Perception Location in Balige Subdistrict, 2019</i>	20
1.2.3.	Jumlah Curah Hujan dan Hari Hujan Menurut Bulan di Kabupaten Toba Berdasarkan Lokasi Pengamatan di Kecamatan Lumban Julu <i>Number of Precipitation and Rainy Days by Month in Toba Regency Based on Perception Location in Lumban Julu Subdistrict, 2019</i>	21

	<u>Halaman</u>	
	<i>Page</i>	
1.2.4.	Jumlah Curah Hujan dan Hari Hujan Menurut Bulan di Kabupaten Toba Berdasarkan Lokasi Pengamatan di Kecamatan Sigumpar <i>Number of Precipitation and Rainy Days by Month in Toba Regency Based on Perception Location in Sigumpar Subdistrict 2019</i>	22
<b>1.3</b>	<b>PERTANAHAN / LAND</b>	<b>23</b>
1.3.1	Status Pemilikan Tanah Dirinci menurut Jenis Hak menurut Kecamatan <i>Land Possesion by Type and Rights and Subdistrict 2019</i>	23
1.3.2	Jumlah Sertifikat Hak Atas Tanah Menurut Kecamatan <i>Number of Rights on Land Sertificate and Area by Subdistrict 2017 - 2019</i>	25
<b>2</b>	<b>PEMERINTAHAN/GOVERMENT</b>	<b>27</b>
<b>2.1</b>	<b>WILAYAH ADMINISTRATIF / ADMINISTRATIVE AREA</b>	<b>38</b>
2.1.1	Jumlah Desa <sup>1</sup> Menurut Kecamatan, 2019 <i>Number of Villages<sup>1</sup> by Sub District, 2019</i>	38
2.1.2.	Jumlah Kelurahan <sup>1</sup> Menurut Kecamatan, 2019 <i>Number of Sub District<sup>1</sup> by Sub District, 2019</i>	39
<b>2.2</b>	<b>DEWAN PERWAKILAN RAKYAT DAERAH/ REGIONAL HOUSE OF REPRESENTATIVE</b>	<b>40</b>
2.2.1	Jumlah Anggota Dewan Perwakilan Rakyat Daerah (DPRD) Kabupaten Toba Menurut Partai <i>Number of Parliament of Toba Regency by Party 2019</i>	40
2.2.2	Jumlah Anggota DPRD Menurut Fraksi <i>Number of Regency Parliament Member by Fraction 2019</i>	41

	<u>Halaman</u>	
	<i>Page</i>	
2.2.3	Jumlah Keputusan DPRD Menurut Jenis Keputusan <i>Number of Regency Parliament Decree by Type 2016 - 2019</i>	42
2.2.4	Kegiatan DPRD Kabupaten Toba <i>Activity of Toba Regency Parliament 2016 - 2019</i>	43
<b>2.3</b>	<b>SUMBER DAYA MANUSIA/ HUMAN RESOURCES</b>	<b>44</b>
2.3.1	Jumlah Pegawai Negeri Sipil Menurut Jabatan dan Jenis Kelamin, 2019 <i>Number of Civil Servants by Occupation and Sex, 2019</i>	44
2.3.2.	Jumlah Pegawai Negeri Sipil Menurut Tingkat Pendidikan dan Jenis Kelamin, 2019 <i>Number of Civil Servants by Education Level and Sex, 2019</i>	45
2.3.3	Jumlah Pegawai Negeri Sipil Menurut Golongan dan Jenis Kelamin, 2019 <i>Number of Civil Servants by Class and Sex, 2019</i>	46
2.3.4	Jumlah Pegawai Negeri Sipil (PNS/CPNS) dan Pegawai BUMN/BUMD Menurut Unit Kerja dan Jenis Kelamin <i>Number of Civil Servant and State/ Local Enterprise Servant by Unit and Type of Sex 2019</i>	47
2.3.5	Jumlah Pegawai Negeri Sipil (PNS/CPNS) dan Pegawai BUMN/BUMD Menurut Unit Kerja dan Golongan <i>Number of Civil Servant and State/ Local Enterprise Servant by Unit and Groups 2019</i>	52
2.3.6	Jumlah Pegawai Negeri Sipil (PNS/CPNS) dan Pegawai BUMN/BUMD Menurut Unit Kerja dan Tingkat Pendidikan <i>Number of Civil Servant and State/ Local Enterprise Servant by Unit and Education Level, 2019</i>	56

	<u>Halaman</u>	
	<i>Page</i>	
<b>3</b>	<b>PENDUDUK DAN KETENAGAKERJAAN / POPULATION AND EMPLOYMENT</b>	<b>61</b>
<b>3.1</b>	<b>KEPENDUDUKAN/POPULATION</b>	<b>81</b>
3.1.1	Penduduk, Laju Pertumbuhan Penduduk, Distribusi Persentase Penduduk, Kepadatan Penduduk, Rasio Jenis Kelamin Penduduk Menurut Kecamatan di Kabupaten Toba,2019 <i>Population, Population Growth, Percentage Distribution of Population, Population Density, and Population Sex Ratio by Sub District in Toba Regency,2019</i>	81
3.1.2	Penduduk, Laju Pertumbuhan Penduduk, Distribusi Persentase Penduduk, Kepadatan Penduduk, Rasio Jenis Kelamin Penduduk Menurut Kecamatan di Kabupaten Toba, 2000,2010, dan 2019 <i>Population, Population Growth, Percentage Distribution of Population, Population Density, and Population Sex Ratio by Sub District in Toba Regency,2000,2010 and 2019</i>	83
3.1.3	Jumlah Penduduk Menurut Kecamatan dan Jenis Kelamin, 2019 <i>Number of Population by Sub District and Sex, 2019</i>	87
3.1.4	Luas Wilayah, Jumlah Rumah Tangga, Penduduk dan Kepadatan Penduduk Menurut Kecamatan <i>Total Area, Number of Household, Population and Population Density by Subdistrict 2019</i>	88
3.1.5	Jumlah Penduduk Menurut Kelompok Umur <i>Number of Population by Age Group 2019</i>	89

		<u>Halaman</u>
		<i>Page</i>
<b>3.2</b>	<b>TENAGA KERJA/MANPOWER</b>	<b>90</b>
3.2.1	Jumlah Lowongan Kerja yang Terdaftar, Belum dan Sudah Dipenuhi Menurut Lapangan Usaha dan Jenis Kelamin <i>The Total of Opening Work that Registered, Hasn't and Has Been Fulfill According Opportunities for Business and Kind of Gender 2019</i>	90
3.2.2	Jumlah Pencari Kerja yang Terdaftar Menurut Tingkat Pendidikan dan Jenis Kelamin <i>Number of Registered Placed Job Seekers by Education Level and Sex 2019</i>	92
<b>4</b>	<b>SOSIAL DAN KESEJAHTERAAN RAKYAT/ SOCIAL AND WELFARE</b>	<b>93</b>
<b>4.1</b>	<b>PENDIDIKAN/ EDUCATION</b>	<b>126</b>
4.1.1	Jumlah Sekolah, Guru, Murid Taman Kanan-Kanak (TK) di Bawah kementerian Pendidikan dan Kebudayaan Menurut Kecamatan di Kabupaten Toba , 2019 <i>Number of Schools, Teachers, and Pupils In Kindergarten Under The Ministry of Education and Culture by Sub District in Toba Regency, 2019</i>	126
4.1.2	Jumlah Sekolah, Guru, Murid Raudatul Athfal(RA) di Bawah Kementerian Agama Menurut Kecamatan di Kabupaten Toba , 2019/2020 <i>Number of Schools, Teachers, and Pupils In Raudatul Athfal (RA) Under The Ministry of Religious Affairs by Sub District in Toba Regency, 2019/2020</i>	129
4.1.3	Jumlah Sekolah, Guru, Murid Sekolah Dasar (SD) di Bawah Kementerian Pendidikan dan Kebudayaan Menurut Kecamatan di Kabupaten Toba , 2019/2020 <i>Number of Schools, Teachers, and Pupils In Primary Schools Under The Ministry of Education and Culture by Sub District in Toba Regency, 2019/2020</i> <i>Number of Students by Education Level and Sub District, 2019/2020</i>	130



4.1.4.	Jumlah Sekolah, Guru, Murid Madrasah Ibtidaiyah (MI) di Bawah Kementerian Agama Menurut Kecamatan di Kabupaten Toba , 2019/2020 <i>Number of Schools, Teachers, and Pupils Madrasah Ibtidiyah(MI) Under The Ministry of Religious Affairs by Sub District in Toba Regency, 2019/2020</i>	133
4.1.5.	Jumlah Sekolah, Guru, Murid Sekolah Menengah Pertama (SMP) di Bawah kementerian Pendidikan dan Kebudayaan Menurut Kecamatan di Kabupaten Toba , 2019/2020 <i>Number of Schools, Teachers, and Pupils In Junior High School Under The Ministry of Education and Culture by Sub District in Toba Regency, 2019/2020</i>	136
4.1.6.	Jumlah Sekolah, Guru, Murid Madrasah Tsanawiyah (MTs) di Bawah Kementerian Agama Menurut Kecamatan di Kabupaten Toba , 2019/2020 <i>Number of Schools, Teachers, and Pupils Madrasah Tsanawiyah(MTs) Under The Ministry of Religious Affairs by Sub District in Toba Regency, 2019/2020</i>	139
4.1.7.	Jumlah Sekolah, Guru, Murid Sekolah Menengah Atas (SMA) di Bawah kementerian Pendidikan dan Kebudayaan Menurut Kecamatan di Kabupaten Toba , 2019/2020 <i>Number of Schools, Teachers, and Pupils In Senior High School Under The Ministry of Education and Culture by Sub District in Toba Regency, 2019/2020</i>	142
4.1.8.	Jumlah Sekolah, Guru, Murid Sekolah Menengah Kejuruan (SMK) di Bawah kementerian Pendidikan dan Kebudayaan Menurut Kecamatan di Kabupaten Toba , 2019/2020 <i>Number of Schools, Teachers, and Pupils In Vocational High School Under The Ministry of Education and Culture by Sub District in Toba Regency, 2019/2020</i>	145

4.1.9	Jumlah Desa <sup>1</sup> /Kelurahan yang Memiliki Fasilitas Sekolah Menurut Kecamatan dan Tingkat Pendudukan, 2011-2019 <i>Number of Villages<sup>1</sup> Having Educational Facilities by Sub District and Educational Level, 2011,2014,2018</i>	148
4.1.10	Jumlah Sekolah Guru dan Murid Menurut Tingkat Pendidikan, 2019/2020 <i>Number of Schools Teachers and Students by Education Level, 2019/2020</i>	153
4.1.11	Jumlah Perpustakaan Sekolah Menurut Kecamatan, 2019 <i>Number of School Library by Subdistrict, 2019</i>	154
4.1.12	Jumlah Taman Bacaan Menurut Kecamatan, 2018-2019 <i>Number of Garden Reading by Subdistrict, 2018-2018-2019</i>	155
4.1.13	Jumlah Mahasiswa Dosen dan Rasio Mahasiswa Terhadap Dosen di Institut Teknologi DEL Program D-3, 2002/2003 – 2019/2020 <i>Number of Student Lecturer and Ratio of Student to Lecturer at DEL Informatica Institute, 2002/2003 – 2019/2020</i>	156
4.1.14	Jumlah Mahasiswa Dosen dan Rasio Mahasiswa Terhadap Dosen di Institut Teknologi DEL Program D-4, 2013/2014 – 2019/2020 <i>Number of Student Lecturer and Ratio of Student to Lecturer at DEL Informatica Institute, 2013/2014 - 2019/2020</i>	157
4.1.15	Jumlah Mahasiswa Dosen dan Rasio Mahasiswa Terhadap Dosen di Institut Teknologi DEL Program S1, 2014/2017 – 2019/2020 <i>Number of Student Lecturer and Ratio of Student to Lecturer at DEL Informatica Institute, 2014/2017 – 2019/2020</i>	158

4.1.16	Jumlah Mahasiswa Dosen dan Rasio Mahasiswa Terhadap Dosen di Sekolah Tinggi Ilmu Kesehatan Arjuna Program D3 Keperawatan, 2006/2007 - 2019/2020 <i>Number of Student Lecturer and Ratio of Student to Lecturer at High School Arjuna, 2006/2007- 2019/2020</i>	159
4.1.17	Jumlah Mahasiswa Dosen dan Rasio Mahasiswa Terhadap Dosen di Sekolah Tinggi Ilmu Kesehatan Arjuna Program D3 Farmasi, 2008/2009 -2019/2020 <i>Number of Student Lecturer and Ratio of Student to Lecturer at High School Arjuna, 2008/2009- 2019/2020</i>	160
4.1.18	Jumlah Mahasiswa Dosen dan Rasio Mahasiswa Terhadap Dosen di Sekolah Tinggi Ilmu Kesehatan Arjuna Program S1 Farmasi, 2019/2020 <i>Number of Student Lecturer and Ratio of Student to Lecturer at High School Arjuna, 2019/2020</i>	161
4.1.19	Jumlah Mahasiswa Dosen dan Rasio Mahasiswa Terhadap Dosen di Akademi Perawat HKBP, 2006/2007 - 2018/2019 <i>Number of Student Lecturer and Ratio of Student to Lecturer at HKBP Nurses Academy, 2006/2007 - 2018/2019</i>	162
4.1.20	Jumlah Mahasiswa Dosen dan Rasio Mahasiswa Terhadap Dosen di Sekolah Tinggi Diakones HKBP, 2006/2007 – 2019/2020 <i>Number of Student Lecturer and Ratio of High School HKBP Diakones, 2006/2007 – 2019/2020</i>	163
4.1.21	Jumlah Mahasiswa Dosen dan Rasio Mahasiswa Terhadap Dosen di Sekolah Bibelvrouw, 2006/2007 – 2019/2020 <i>Number of Student Lecturer and Ratio of Student to Lecturer at Bibelvrouw School, 2006/2007 – 2019/2020</i>	164
4.1.22	Jumlah Mahasiswa Dosen dan Rasio Mahasiswa Terhadap Dosen di Sekolah Tinggi Theologi Reformed Injili Lumbator (STTRIL), 2014/2015-2019/2020 <i>Number of Student Lecturer and Ratio of Student to Lecturer at STTRIL School, 2014/2015 – 2019/2020</i>	165

<b>4.2</b>	<b>KESEHATAN/ HEALTHY</b>	<b>166</b>
4.2.1	Jumlah Desa <sup>1</sup> /Kelurahan yang Memiliki Sarana Kesehatan Menurut Kecamatan, 2011,2014,2018 <i>Number of Villages<sup>1</sup> Having Health Facilities by Sub District Level, 2011,2014,2018</i>	166
4.2.2	Jumlah Tenaga Kesehatan Menurut Kecamatan, 2019 <i>Number of Health Workers by Sub District, 2019</i>	172
4.2.3	Jumlah Rumah Sakit Umum, Rumah Sakit Khusus, Rusmah Sakit Bersalin dan Puskesmas Menurut Kecamatan, 2018-2019 <i>Number of General Hospital, Special Hospital, Maternity Hospital, and Public Health Center, 2018-2019</i>	173
4.2.4	Jumlah Dokter Menurut Unit Kerja, 2019 <i>Number of State Physicians by Work Unit, 2019</i>	179
4.2.5	Jumlah Kasus 10 Penyakit Terbanyak di Kabupaten Toba, 2019 <i>Number of Cases of the 10 Most Diseases in Toba Regency, 2019</i>	180
4.2.6	Jumlah Bayi Lahir Bayi Berat Badan Lahir Rendah (BBLR) BBLR Dirujuk dan Bergizi Buruk Menurut Kecamatan, 2019 <i>Number of Births babies with Low Birth Weights (LBW) Treated LBW and Malnutrition Cases by Subdistrict, 2019</i>	181
4.2.7	Jumlah Ibu Hamil Melakukan Kunjungan K1 Melakukan Kunjungan K4 Kurang Energi Kronis(KEK) dan Mendapat Tablet Zat Besi (Fe) , 2011-2018 <i>Number of Pregnant Women Those with One Visit and Four Visits of Antenatal Care Chronic Energy Deficiency (CED) and Receiving Iron Supplement, 2011-2018</i>	182
4.2.8	Jumlah Kasus IMS, DBD, Diare, TB dan Malaria Menurut Kecamatan, 2019 <i>Number of Cases of Sexually Transmitted Infection ,Dengue ,Fever ,Diarhea , Tuberculosis (TB) and Malaria by Subdistrict, 2019</i>	183

4.2.9	Jumlah Kasus HIV/AIDS di Kabupaten Toba, 2016 - 2019 <i>Number of Cases of HIV/AIDS In Toba Regency, 2016 - 2019</i>	184
4.2.10	Jumlah Pasangan Usia Subur dan Peserta KB Aktif Menurut Kecamatan, 2019 <i>Number of Eligible Couple and Family Planning Participants by Subdistrict, 2019</i>	185
4.2.11	Jumlah Pasangan Usia Subur Akseptor Aktif dan Akseptor Baru Menurut Kecamatan, 2019 <i>Number of Eligible Couple Current Users and New Acceptor by Subdistrict, 2019</i>	186
4.2.12	Jumlah Akseptor Aktif Menurut Kecamatan dan Jenis Alat Kontrasepsi yang Dipakai, 2019 <i>Number of Current Acceptors by Subdistrict and Type of Contraceptive Used, 2019</i>	187
4.2.13	Jumlah Akseptor Baru Menurut Kecamatan dan Jenis Alat Kontrasepsi yang Dipakai, 2019 <i>Number of New Users by Subdistrict of Contraceptive Used, 2019</i>	188
<b>4.3</b>	<b>AGAMA DAN SOSIAL LAINNYA/ RELIGION AND OTHER SOCIAL AFFAIRS</b>	<b>189</b>
4.3.1	Jumlah Penduduk Menurut Kecamatan dan Agama yang dianut, 2019 <i>Population by Sub District and Religion, 2019</i>	189
4.3.2	Jumlah Tempat Peribadatan Menurut Kecamatan Dan Jenis Rumah Ibadah, 2019 <i>Number of Places of Worships by Sub District and Worship Kind, 2019</i>	191
4.3.3	Jumlah Desa <sup>1</sup> /Kelurahan yang Mengalami Bencana Alam <sup>2</sup> Menurut Kecamatan, 2012,2015,2018 <i>Number of Villages<sup>1</sup> that Had Natural Disaster<sup>2</sup> by Sub District, 2012, 2015,2018</i>	193

4.3.4	Jumlah Umat Beragama Menurut Jenis Kelamin, 2018-2019 <i>Number of Religion Population by Gender, 2018-2019</i>	196
4.3.5	Jumlah Keluarga Menurut Kecamatan dan Klasifikasi Keluarga, 2019 <i>Number of Households by Subdistrict and Household Classification, 2019</i>	197
4.3.6	Jumlah Keluarga Pra Sejahtera/KS I Dirinci dan Penyerapan Dana Takesra Menurut Kecamatan, 2018 <i>Number of Pre Prosperous/1<sup>st</sup> Prosperous and "Takesra" Found Absorption by Subdistrict, 2019</i>	198
4.3.7	Jumlah Akta Kelahiran yang Dikeluarkan Oleh Kantor Catatan Sipil dan Kependudukan Menurut Kecamatan, 2017-2019 <i>Number of Birth Certificate That Listed in Civil Noted Office by Subdistrict, 2017-2019</i>	199
4.3.8	Jumlah Akta Perkawinan dan Akta Perceraian yang Dikeluarkan Oleh Kantor Catatan Sipil dan Kependudukan Menurut Kecamatan, 2019 <i>Number of Marriage and Divorced Certificate That Listed in Civil Noted Office by Subdistrict 2019</i>	200
4.3.9	Jumlah Akta Kematian yang Dikeluarkan Oleh Kantor Catatan Sipil dan Kependudukan Menurut Kecamatan, 2019 <i>Number of Death Certificate That Listed in Civil Noted Office by Subdistrict, 2019</i>	201
4.3.10	Jumlah Kartu Keluarga yang Dikeluarkan Oleh Kantor Catatan Sipil Menurut Kecamatan, 2019 <i>Number of Family Certificate That Listed in Civil Noted Office by Subdistrict, 2019</i>	202
4.3.11	Jumlah Kepala Keluarga yang Terdaftar Menurut Kecamatan, 2019 <i>Number of Head Family that Listed by Subdistrict, 2019</i>	203

4.3.12	Jumlah Partai Politik Organisasi Kemasyarakatan Lembaga Swadaya Masyarakat dan Organisasi Profesi Lainnya Yang Terdaftar , 2017-2019 <i>Number of Political Party Community Organization Non Government Organization and Another Proficiency Organization With Registered in Toba Regency, 2017-2019</i>	204
<b>4.4</b>	<b>KEMISKINAN/ POVERTY</b>	<b>205</b>
4.4.1	Jumlah dan Persentase Penduduk Miskin, 2004 – 2019 <i>Number and Percentage of People Under Poverty Line , 2004-2019</i>	205
4.5	PERUMAHAN DAN LINGKUNGAN/ <i>HOUSING AND ENVIRONMENT</i>	206
4.5.1	Jumlah Rumah yang Terlayani IPAL KOMUNAL Menurut Kecamatan, 2018-2019 <i>Number of Houses Served by IPAL KOMUNAL by Subdistrict, 2018-2019</i>	206
4.5.2	Jumlah Bangunan Baru yang Memiliki Ijin Mendirikan Bangunan Menurut Kecamatan, 2017-2018 <i>Number of New Buildings that Have Building Permits by Subdistrict, 2017-2019</i>	207
4.5.3	Jumlah Bantuan Stimulan Perumahan Swadaya Menurut Kecamatan, 2018-2019 (Unit) <i>Number of Self Help Stimulant Assistance by Subdistrict, 2018-2019 (Unit)</i>	208
<b>4.6</b>	<b>KRIMINALITAS/ CRIME</b>	<b>206</b>
4.6.1	Banyaknya Peristiwa Kejahatan/Pelanggaran Yang Dilaporkan dan Diselesaikan Menurut Jenis Kejahatan/Pelanggaran, 2019 <i>Number of Crime Reported and Solved by Type of Crime, 2019</i>	209

4.6.2	Jumlah Perkara Perdata Yang Masuk dan Diputuskan Oleh Kejaksaan Negeri Balige, 2019 <i>Number of Civil Case Reported and Solved by State Prosecution of Balige, 2019</i>	212
4.6.3	Jumlah Perkara Pidana Yang Masuk dan Diputuskan Oleh Kejaksaan Negeri Balige, 2019 <i>Number of Criminal Case Reported and Solved by State Prosecution of Balige, 2019</i>	213
4.6.4	Jumlah Perkara Pidana Yang Masuk dan Diputuskan Oleh Kejaksaan Negeri Balige, 2019 <i>Number of Criminal Case Reported and Solved by State Prosecution of Balige, 2019</i>	214
4.6.5	Jumlah Perkara Tindak Pidana Korupsi (Tindak Pidana Khusus) Tahap Penyidikan yang Masuk dan Diputuskan oleh Kejaksaan Negeri Balige, 2019 <i>Number of Corruption Cases (Special Crime) Phase Investigation It was Reported and Solved by State Prosecution of Balige, 2019</i>	215
<b>5</b>	<b>PERTANIAN/AGRICULTURE</b>	<b>217</b>
<b>5.1</b>	<b>HORTIKULTURA/HORTICULTURE</b>	<b>239</b>
5.1.1	Produksi Tanaman Sayuran dan Jenis Sayuran Menurut Kecamatan (Ton) ,2019 <i>Production of Veges and Kind of Plant by Sub Distr (Ton), 2019</i>	239
5.1.2	Luas Panen Tanaman Sayuran dan Jenis Sayuran Menurut Kecamatan (Ha) ,2019 <i>Harvested Area of Veges and Kind of Plant by Sub District (Ha), 2019</i>	242
5.1.3	Luas Panen Tanaman Sayuran dan Buah-buahan Semusim Menurut Jenis Tanaman (Ha), 2016-2019 <i>Harvested Area of Seasonal Veges and Fruits by Kind of Plant (Ha), 2016 - 2019</i>	245



5.1.4	Produksi Tanaman Sayuran dan Buah-buahan Semusim Menurut Jenis Tanaman (Ha), 2016-2019 <i>Production of Seasonal Veges and Fruits by Kind of Plant (Ha), 2016 - 2019</i>	247
5.1.5	Luas Panen Tanaman Biofarmaka Menurut Kecamatan dan Jenis Kecamatan (m <sup>2</sup> ), 2018-2019 <i>Harvested Area of Medicinal Plants by Sub District and Kind of Plant (m<sup>2</sup>), 2018-2019</i>	249
5.1.6	Produksi Tanaman Biofarmaka Menurut Kecamatan dan Jenis Kecamatan (kg), 2018-2019 <i>Production of Medicinal Plants by Sub District and Kind of Plant (kg), 2018-2019</i>	250
5.1.7	Luas Panen Tanaman Biofarmaka Menurut Jenis Tanaman (m <sup>2</sup> ), 2016-2019 <i>Harvested Area of Medicinal Plants by Kind of Plant (m<sup>2</sup>), 2016-2019</i>	251
5.1.8	Produksi Tanaman Biofarmaka Menurut Jenis Tanaman (m <sup>2</sup> ), 2016-2019 <i>Harvested Area of Medicinal Plants by Kind of Plant (m<sup>2</sup>), 2016-2019</i>	252
5.1.9	Produksi Buah - Buah dan Jenis Buah Menurut Kecamatan (Ton), 2019 <i>Production of Fruits and Kind of Fruit by Sub District (Ton), 2019</i>	253
5.1.10	Produksi Buah-Buahan dan Sayuran Tahunan Menurut Jenis Tanaman (Ton), 2016-2019 <i>Production of Annual Fruits and Veges by Kind of Plant (Ton), 2016-2019</i>	257

<b>5.2</b>	<b>PERKEBUNAN/ PLANTATION</b>	<b>259</b>
5.2.1	Luas Areal Tanaman Perkebunan Menurut Kecamatan dan Jenis Tanaman (Ha), 2018-2019 <i>Planted Area of Estate Crops by Sub District and Type of Crops (Ha), 2018-2019</i>	259
5.2.2	Produksi Perkebunan Menurut Kecamatan dan Jenis Tanaman (Ha), 2018-2019 <i>Production of Estate Crops by Sub District and Type of Crops (Ha), 2018-2019</i>	263
5.2.3	Luas Tanaman Perkebunan Rakyat Menurut Jenis Tanaman <i>Planting Area of Smallholders Estates by Type of Plant 2017 – 2019</i>	267
5.2.4	Produksi Perkebunan Rakyat Menurut Jenis Tanaman (Ton), 2017-2019 <i>Production of Smallholders Estates by Type of Plant (Ton), 2017 - 2019</i>	268
5.2.5	Luas Tanaman Perkebunan Rakyat Menurut Jenis Tanaman, 2019 <i>Planting Area of Smallholders Estates by Type of Plant 2019</i>	269
<b>5.3</b>	<b>PETERNAKAN/ LIVESTOCK</b>	<b>270</b>
5.3.1	Populasi Ternak Besar Menurut Kecamatan dan Jenis Ternak (Ekor), 2019 <i>Livestock Population by Subdistrict and Kind of Livestock (Tail), 2019</i>	270
5.3.2	Populasi Unggas Menurut Kecamatan dan Jenis Ternak (Ekor), 2019 <i>Poultry Population by Subdistrict and Kind (Tail) , 2019</i>	271

	<u>Halaman</u>	
	<b>Page</b>	
5.3.3.	Jumlah Ternak yang Dipotong Menurut Kecamatan dan Jenis Ternak (Ekor), 2019 <i>Livestock Slaughtered by Sub District and Kind of Livestock (Tail), 2019</i>	272
5.3.4	Jumlah Ternak Kecil yang Dipotong Menurut Kecamatan dan Jenis Ternak (Ekor), 2019 <i>Poultry Slaughtered by Sub District and Kind of Livestock (Tail), 2019</i>	275
<b>5.4</b>	<b>PERIKANAN/ FISHERY</b>	<b>276</b>
5.4.1	Jumlah Rumah Tangga Perikanan Tangkap Menurut Kecamatan dan Subsektor, 2018- 2019 <i>Number of Fish Captature Households by Subdistrict and Subsector, 2018- 2019</i>	276
5.4.2.	Produksi Perikanan Tangkap Menurut Kecamatan dan Subsektor , 2018- 2019 <i>Production of Fish Captature Households by Subdistrict and Subsector , 2018- 2019</i>	277
5.4.3	Jumlah Rumah Tangga Perikanan Menurut Kecamatan dan Jenis Budidaya, 2018- 2019 <i>Number of fish Aquaculture Households by Subdistrict and Type of Aquaculture, 2018- 2019</i>	278
5.4.4	Produksi Perikanan Menurut Kecamatan dan Jenis Budidaya, 2019 <i>Production of Fish Aquaculture Households by Subdistrict and Type of Aquaculture, 2019</i>	279
<b>6</b>	<b>INDUSTRI DAN ENERGI/ INDUSTRY AND ENERGY</b>	<b>283</b>
<b>6.1</b>	<b>ENERGI/ ENERGY</b>	<b>296</b>
6.1.1	Daya Terpasang, Produksi, dan Distribusi Listrik PT. PLN (Persero) pada Cabang/Ranting PLN Menurut Kecamatan, 2019 <i>Installed Electricity Power, Production, and Distribution of PT. PLN (Persero) at PLN Branch by Sub District, 2019</i>	296

6.1.2	Jumlah Pelanggan Listrik Menurut Kecamatan, 2015-2019 <i>Number of Electricity Customers by Sub District, 2015-2019</i>	298
6.1.3	Jumlah Pelanggan dan Air yang Disalurkan Menurut Kecamatan, 2019 <i>Number of Customers and Distributed Water by Sub District, 2019</i>	300
6.1.4	Produksi Air bersih (PDAM) Yang Disalurkan Menurut Kategori Pelanggan, (M <sup>3</sup> ) 2017-2019 <i>Number of Drinking Water Distributed by Customer Categor, (M<sup>3</sup>) 2017-2019</i>	301
6.1.5	Nilai Air Bersih (PDAM) Yang Disalurkan Menurut Kategori Pelanggan(Ribuan Rupiah), 2017 - 2019 <i>Value of Drinking Water Distributed by Customer Category, (In Thousand Rupiahs) 2017 - 2019</i>	302
6.2	<b>INDUSTRI KECIL/ SMALL MANUFACTURING INDUSTRY</b>	303
6.2.1	Jumlah Perusahaan/Usaha dan Tenaga Kerja Industri Kecil Menurut Kecamatan dan Kelompok Industri,2019 <i>Number of Establishments/Establish and Man Power of Manufacturing Establishment by Subdistrict and Industrial Classification,2019</i>	303
6.2.2	Jumlah Usaha Mikro Kecil dan Menengah Menurut Kecamatan dan Jenis Usaha, 2019 <i>Number of Micro and Middle Enterprises by Subdistrict and Type of Business,2019</i>	305
<b>7</b>	<b>PARIWISATA, TRANSPORTASI DAN KOMUNIKASI/ TOURISM, TRANSPORTATION AND COMMUNICATION</b>	<b>309</b>
7.1	<b>HOTEL DAN PARIWISATA/ HOTEL AND TOURISM</b>	<b>333</b>

		<u>Halaman</u>
		<u>Page</u>
7.1.1	Jumlah Restoran/ Rumah Makan Menurut Kecamatan, 2016-2019 <i>Number of Restaurant by Sub District, 2016-2019</i>	333
7.1.2	Jumlah Wisatawan yang Datang Ke Kabupaten Toba Menurut Bulan dan Jenis Wisatawan (Orang), 2019 <i>Number of Tourists Coming to Toba Regency by Month and Type of Tourist (Person) , 2019</i>	335
7.1.3	Jumlah Hotel dan Akomodasi Kamar dan Tempat Tidur Menurut Kecamatan, 2018-2019 <i>Number of Hotel and Accommodation Room and Bedroom by Subdistrict 2018 – 2019</i>	336
<b>7.2</b>	<b>TRANSPORTASI/ TRANSPORTATION</b>	<b>337</b>
7.2.1	Jumlah Kendaraan Bermotor Yang Terdaftar di Kabupaten Toba, 2019 <i>Number of Registered Vehicles in Toba Regency, 2019</i>	337
7.2.2	Jumlah Kecelakaan Lalu Lintas dan Kerugian di Kabupaten Toba, 2018-2019 <i>Number of Traffic Accident and Damage in Toba Regency, 2018-2019</i>	338
7.2.3	Panjang Jalan Menurut Status (Km), 2008 - 2019 <i>Length of Road by Status (Km), 2008-2019</i>	339
7.2.4	Panjang Jalan Kabupaten Menurut Jenis Permukaan dan Kondisi (Km), 2018-2019 <i>Length of Road of Regency by Type of Surface and Condition of Road (Km), 2018-2019</i>	340
7.2.5	Jembatan Menurut Status dan Keadaan Jembatan, 2019 <i>Bridge According to Status and Bridge Condition, 2019</i>	341
7.2.6	Panjang Jalan Kabupaten Menurut Kecamatan (Km), 2019 <i>Length of Road Regency by Subdistrict (Km) , 2019</i>	342

7.2.7	Jumlah Kunjungan Kapal Penumpang dan Barang Pada Angkutan Danau Menurut Dermaga di Kabupaten Toba, 2019 <i>Number of Visiting Ships Passengesr and Cargo at the Lake Transportation by Pier at Toba Regency, 2019</i>	343
7.2.8	Jumlah Kunjungan Kapal Penumpang dan Barang Pada Angkutan Danau Melalui Dermaga Balige Menurut Bulan di Kabupaten Toba , 2019 <i>Number of Visiting Ships Passengers and Cargo at the Lake Transportation Via Balige Pier by Month at Toba Regency, 2019</i>	344
7.2.9	Jumlah Kunjungan Kapal Penumpang dan Barang Pada Angkutan Danau Melalui Dermaga Porsea Menurut Bulan di Kabupaten Toba, 2019 <i>Number of Visiting Ships Passengers and Cargo at the Lake Transportation Via Porsea Pier by Month at Toba Regency, 2019</i>	345
7.2.10	Jumlah Kunjungan Kapal Penumpang dan Barang Pada Angkutan Danau Melalui Dermaga Ajibata Menurut Bulan di Kabupaten Toba , 2019 <i>Number of Visiting Ships Passengers and Cargo at the Lake Transportation Via Ajibata Pier by Month at Toba Regency, 2019</i>	346
7.2.11	Jumlah Perahu/Kapal Menurut Kecamatan dan Jenis Kapal di Kabupaten Toba , 2019 <i>Number of Fishing Boats by Subdistrict and Type of Boat in Toba Regency, 2019</i>	347
<b>7.3</b>	<b>KOMUNIKASI/ COMMUNICATION</b>	<b>348</b>
7.3.1	Jumlah Menara Penyedia Menurut Kecamatan, 2018-2019 <i>Number of Tower Provider by Subdistrict , 2018-2019</i>	348

		<u>Halaman</u> <b>Page</b>
7.3.2	Jumlah Lembaga Penyiaran Radio Menurut Kecamatan, 2018-2019 <i>Number of Broadcasting Institution by Subdistrict , 2018-2019</i>	349
7.3.3	Jumlah Wilayah yang Tidak Tersentuh Sinyal Menurut Kecamatan, 2018-2019 <i>Number of Blank Spot Area by Subdistrict , 2018-2019</i>	350
<b>7.4</b>	<b>POS/ POST</b>	<b>351</b>
7.4.1	Banyaknya Kantor Pos di Kabupaten Toba Menurut Kecamatan dan Lokasi, 2019 <i>Number of Post Offices at Toba Regency by Subdistrict, 2019</i>	351
7.4.2	Jumlah Surat Kilat Khusus Dikirim dan Diterima Menurut Kantor Pos (Buah), 2019 <i>Number of Spesific Express Mail Sent and Received by Post Office (Unit), 2019</i>	352
7.4.3	Jumlah Surat Express Dikirim dan Diterima Menurut Kantor Pos (Buah), 2019 <i>Number of Express Mail Sent and Received by Post Office (Unit), 2019</i>	353
7.4.4	Jumlah Surat Biasa (Prangko) Dikirim dan Diterima Menurut Kantor Pos (Buah), 2019 <i>Number of Mail Sent and Received by Post Office (Unit), 2019</i>	354
7.4.5	Jumlah Paket Kilat Khusus Dikirim dan Diterima Menurut Kantor Pos (Buah), 2019 <i>Number of Specific Parcel Express Sent and Received by Post Office (Unit), 2019</i>	355
7.4.6	Jumlah Paket Pos Dikirim dan Diterima Menurut Kantor Pos (Buah), 2019 <i>Number of Parcel Post Sent and Received by Post Office (Unit), 2019</i>	356

7.4.7	Jumlah Penerimaan dan Pengiriman Wesel Pos Menurut Kantor Pos (Buah), 2019 <i>Number of Postal Money Order Received and Sent by Post Office (Unit), 2019</i>	357
7.4.8	Jumlah Surat Tercatat Luar Negeri Dikirim dan Diterima Menurut Kantor Pos (Buah), 2019 <i>Number of Mail Registered Sent and Received by Post Office (Unit), 2019</i>	358
<b>8</b>	<b>PERBANKAN, KOPERASI DAN HARGA-HARGA/ BANKING, COOPERATIVE AND PRICES</b>	<b>359</b>
<b>8.1</b>	<b>KEUANGAN PEMERINTAH DAERAH/AUTONOMY GOVERNMENT</b>	<b>370</b>
8.1.1	Realisasi Penerimaan Daerah Kabupaten Toba Menurut Jenis Penerimaan (Rupiah), 2019 <i>Actual Receipt of First Stage Regional Government Regency of Toba by Kind of Receipt (Rupiah), 2019</i>	370
8.1.2	Realisasi Pengeluaran Pemerintah Daerah Kabupaten Toba Menurut Jenis Pengeluaran (Rupiah), 2019 <i>Actual First Stage Regional Government Expenditures Regency of Toba by Expenditure Items (Rupiah), 2019</i>	371
8.1.3	Realisasi Pengeluaran Pemerintah Daerah Kabupaten Toba Menurut Bidang Pemerintahan (Rupiah), 2019 <i>Actual First Stage Regional Government Development Expenditures Regency of Toba by Government Area (Rupiah), 2019</i>	372
<b>8.2</b>	<b>PAJAK BUMI DAN BANGUNAN/ LAND AND BUILDING</b>	<b>373</b>
8.2.1	Rencana dan Realisasi PBB Menurut Kecamatan (Rupiah), 2019 <i>Target and Realization of Land and Building Tax by SubRegency (Rupiah), 2019</i>	373



<b>8.3</b>	<b>KOPERASI/ COOPERATIVE</b>	<b>375</b>
8.3.1	Jumlah Koperasi dan Anggota Koperasi (KUD + Non KUD) Dirinci Menurut Kecamatan,2019 <i>Number of Cooperative and Cooperative Members (KUD+Non KUD) by Subdistrict , 2019</i>	375
8.3.2	Jumlah Koperasi dan Anggota Koperasi (KUD + Non KUD) Dirinci Menurut Jenis Koperasi , 2019 <i>Number of Cooperative and Cooperative Members by Kind of Cooperative, 2019</i>	376
8.3.3	Nilai Modal Sendiri Hutang dan Piutang Dirinci Menurut Jenis Koperasi (000 Rp) , 2019 <i>Self Capital Value Debt and Credit by Cooperative Type (000 Rp), 2019</i>	377
8.3.4	Nilai Modal Sendiri Menurut Jenis Koperasi & Jenis Modal (000 Rp) , 2019 <i>Self Capital Value by Type of Cooperative and Capital 2019 (000 Rp.), 2019</i>	378
8.3.5	Nilai Aset Volume Usaha dan SHU Koperasi Menurut Jenis Koperasi (000 Rp) , 2019 <i>Cooperative Value Assets Work Volume and Profit by Cooperative Type (000 Rp), 2019</i>	379
8.3.6	Jumlah Koperasi Unit Desa (KUD) dan Non KUD Menurut Kecamatan dan Tingkat Keberhasilan, 2019 <i>Number of KUD by Subdistrict and Effective Level,2019</i>	380
<b>8.4</b>	<b>PERBANKAN/ BANKING</b>	<b>381</b>
8.4.1	Posisi Simpanan Masyarakat Dalam Rupiah dan Valuta Asing Pada Bank Umum dan BPR Menurut Jumlah Nominal di Kabupaten Toba (Juta Rp), 2019 <i>Outstanding of PrivateDeposits of Commercial and Rurals Banks in Rupiah and Foreign Currency by Nominal amount in Toba Regency (Million Rp), 2019</i>	381

8.4.2	<p>Posisi Pinjaman Rupiah dan Valuta Asing yang Diberikan Bank Umum dan BPR Menurut Sektor Ekonomi di Kabupaten Toba (Juta Rp), 2019 <i>Outstanding in Rupiah and Foreign Currency Issued Commercial and Rural Banks by Economic Sectors in Toba Regency (Million Rp), 2019</i></p>	382
8.4.3	<p>Posisi Kredit Kepada Usaha Mikro Kecil Dan Menengah yang Diberikan Bank Umum dan BPR Menurut Skala Usaha dan Bulan di Kabupaten Toba (Juta Rp), 2019 <i>Outstanding of Commercial Banks Credits to Micro Small and Medium Enterprise by Scale Enterprise and Month in Toba Regency (Million Rp), 2019</i></p>	383
8.4.4	<p>Posisi Kredit Mikro Kecil dan Menengah Yang Diberikan Bank Umum dan BPR di Kabupaten Toba Menurut Sektor Ekonomi dan Bulan (Juta Rp), 2019 <i>Outstanding of Micro Small and Medium Credits of Commercial and Rural Banks in Toba Regency by Economic Sectors and Month (Million Rp), 2019</i></p>	384
8.4.5	<p>Posisi Pinjaman Rupiah dan Valuta Asing Yang Diberikan Bank Umum dan BPR Menurut Jenis Penggunaan dan Bulan di Kabupaten Toba (Juta Rp), 2019 <i>Outstanding of Loans in Rupiah and Foreign Currency of Commercial and Rural Banks by Type of Loans and Month in Toba Regency (Million Rp), 2019</i></p>	385
<b>9</b>	<b>PENGELUARAN PENDUDUK/ POPULATION EXPENDITURE</b>	<b>387</b>
9.1	<p>Rata – Rata Pengeluaran Per Kapita Sebulan Menurut Kelompok Komoditas dan Kelompok Pengeluaran (Rupiah ) 2019 <i>Average Monthly Per Capita Expenditure by Comodities and Expenditure (Rupiah), 2019</i></p>	395

		<u>Halaman</u>
		<i>Page</i>
9.2	Persentase Penduduk Menurut Golongan Pengeluaran Per Kapita Sebulan (Rupiah ) 2019 <i>Percentage of Population by Monthly Per Capita Expenditure, 2019</i>	396
9.3	Persentase Konsumsi Menurut Golongan Pengeluaran Per Kapita Sebulan (Rupiah ) 2019 <i>Percentage of Consumption by Monthly Per Capita Expenditure, 2019</i>	397
9.4	Persentase Rata – Rata Pengeluaran Per Kapita Sebulan Menurut Kelompok Komoditas dan Kelompok Pengeluaran (Persen ) 2019 <i>Percentage of Average Monthly Per Capita Expenditure by Commodities and Expenditure (Percent).</i>	398
9.5	Rata – Rata Konsumsi Kalori Per Kapita Sehari Menurut Kelompok Pengeluaran (Kcal), 2019 <i>Average of Consumption Calori per Capita by Expenditure (Kcal), 2019</i>	399
<b>10</b>	<b>PERDAGANGAN/ TRADE</b>	<b>401</b>
<b>10.1</b>	<b>PERDAGANGAN/ TRADE</b>	<b>401</b>
10.1.1	Jumlah Surat Izin Usaha Perdagangan (SIUP) yang Diterbitkan Menurut Tujuan Permohonan SIUP dan Golongan Usaha, 2019 <i>Number of Trade Business License Letter That Published by Propose Purpose and Classify Business,2019</i>	413
10.1.2	Jumlah Surat Izin Usaha Perdagangan (SIUP) yang Diterbitkan Menurut Kecamatan dan Golongan Usaha,2019 <i>Number of Trade Business License Letter that Published by Subdistrict and Classify Business,2019</i>	414

10.1.3	Jumlah Tanda Daftar Perusahaan (TDP) Menurut Badan Hukum Usaha, 2019 <i>Number of Company List Marks by Business Law Board, 2019</i>	415
10.1.4	Jumlah Perusahaan/Usaha yang Melakukan Tanda Daftar Perusahaan (TDP) Menurut Kecamatan dan Badan Hukum Usaha, 2019 <i>Number Business/Effort That Makes Company List</i>	416
10.1.5	Jumlah Perusahaan Menurut Bentuk Badan Hukum, 2016-2019 <i>Number of Establishments by Type of Business Entity, 2016-2019</i>	417
<b>10.2</b>	<b>PASAR/ MARKET</b>	<b>418</b>
10.2.1	Jumlah Pedagang Menurut Kecamatan, 2019 <i>Number of Mernhants by Subdistrict,2019</i>	418
10.2.2	Nama Pekan/Pasar Lokasi dan Hari Pekan Menurut Kecamatan di Kabupaten Toba, 2019 <i>Name of Market Location and Market's Daily by Subdistrict at Toba Regency, 2019</i>	419
10.2.3	Jumlah Sarana Perdagangan Menurut Jenis Bangunan Usaha, 2014 - 2019 <i>Number of Trading Facilities by Type of Business Building, 2014 - 2019</i>	420
<b>10.3</b>	<b>Penerimaan dan Penyaluran Beras/ Acceptance and Distribution of Rice</b>	<b>421</b>
10.3.1	Penerimaan dan Penyaluran Beras Oleh Sub Dolog Gudang Balige(Kg), 2004-2019 <i>Acceptance and Distribution of Rice by Sub Logistics Warehouse of Balige (Kg), 2004-2019</i>	421
10.3.2	Penerimaan dan Penyaluran Beras di Gudang Bulog Balige Menurut Bulan (Kg), 2019 <i>Acceptance and Distribution of Rice by Sub Logistics Warehouse of Balige by Month (Kg), 2019</i>	422

		<u>Halaman</u>
		<i>Page</i>
10.3.3	Penyaluran dan Penjualan Beras Oleh Sub Dolog Gudang Balige Menurut Golongan Konsumen (Ton),	423
<b>11</b>	<b>SISTEM NERACA REGIONAL/ SYSTEM OF REGIONAL ACCOUNTS</b>	<b>425</b>
11.1	Produk Domestik Regional Bruto Menurut Lapangan Usaha Atas Dasar Harga Berlaku (Jutaan Rp), 2015-2019 <i>Gross Regional Domestic Product by Industrial Origin at Current Market Prices (Million Rp) , 2015-2019</i>	437
11.2	Produk Domestik Regional Bruto Menurut Lapangan Usaha Atas Dasar Harga Konstan (Jutaan Rp), 2015-2019 <i>Gross Regional Domestic Product by Industrial Origin at Constant Market Prices (Million Rp) , 2015-2019</i>	441
11.3	Distribusi Persentase Produk Domestik Regional Bruto Atas Dasar Harga Berlaku Menurut Lapangan Usaha (000 Rp), 2015-2019 <i>Percentage Distribution of Gross Regional Domestic Product at Constant Market Prices by Industry (Million Rp) , 2015-2019</i>	445
11.4	Laju Pertumbuhan Produk Domestik Regional Bruto Atas Dasar Harga Konstan Menurut Lapangan Usaha (000 Rp), 2015-2019 <i>Growth Rate of Gross Regional Domestic Product at Constant Market Prices by Industry (Million Rp) , 2015-2019</i>	449
11.5	Produk Domestik Regional Bruto Atas Dasar Harga Berlaku Menurut Pengeluaran (Juta Rupiah), 2015 – 2019 <i>Gross Regional Domestic Product at Current Prices by Expenditure (Million Rupiah), 2015 - 2019</i>	453

11.6	Produk Domestik Regional Bruto Atas Dasar Harga Konstan Menurut Pengeluaran (Juta Rupiah), 2015 – 2019 <i>Gross Regional Domestic Product at Constant Prices by Expenditure (Million Rupiah), 2015 - 2019</i>	455
11.7	Distribusi Persentase Produk Domestik Regional Bruto Atas Dasar Harga Berlaku Menurut Pengeluaran (Juta Rupiah), 2015 – 2019 <i>Percentage Distribution of Gross Regional Domestic Product at Current Prices by Expenditure (Million Rupiah), 2015 - 2019</i>	457
11.8	Laju Pertumbuhan Produk Domestik Regional Bruto Atas Dasar Harga Konstan Menurut Pengeluaran (Juta Rupiah), 2015 – 2019 <i>Growth Rate of Gross Regional Domestic Product at Constant Prices by Expenditure (Million Rupiah), 2015 - 2019</i>	459
<b>12</b>	<b>PERBANDINGAN ANTAR KABUPATEN/ KOTA/ REGENCY/MUNICIPAL COMPARISON</b>	<b>467</b>
12.1	Jumlah Penduduk Hasil Proyeksi Beberapa Kabupaten/Kota di Sumatera Utara (Orang), 2016-2019 <i>Number of Population Result of Estimation Some Regency/ Municipality in North Sumatera (Person),2016-2019</i>	472
12.2	Laju Pertumbuhan Produk Domestik Regional Bruto Beberapa Kabupaten/ Kota Menurut Harga Konstan di Sumatera Utara (Persen) , 2017-2019 <i>Growth Rate of Gross Domestic Regional Product Some Regency/ Municipality by Constant Price in North Sumatera (Percent), 2017-2019</i>	474
12.3	Penduduk Miskin Menurut Kabupaten/Kota di Sumatera Utara (000 Jiwa) ,2016-2019 <i>Population Under Poverty Line by Regency/ Municipality in North Sumatera (000) , 2016-2019</i>	476

		<b>Halaman</b>
		<b>Page</b>
12.4	Indeks Pembangunan Manusia (IPM) Menurut Kabupaten/ Kota di Sumatera Utara, 2018-2019 <i>Human Development Index (HDI) by Regency/ Municipality in North Sumatera , 2018-2019</i>	478
12.5	Tingkat Partisipasi Angkatan Kerja (TPAK) dan Tingkat Pengangguran Terbuka (TPT) Penduduk Umur 15 Tahun ke Atas menurut Kabupaten/Kota (%) , 2018-2019 <i>Labour Force Participation Rate and Open Employee Rate 15 Years of Aged and Over by Regency/Municipality (%) , 2018-2019</i>	480
	<b>LAMPIRAN</b>	<b>483</b>

## DAFTAR GAMBAR/*LIST OF FIGURE*

		<b><u>Halaman</u></b>
		<b><i>Page</i></b>
1.1	Rasio Luas Wilayah Menurut Kecamatan, 2019 <i>Ratio on Total Area by Subdistrict, 2019</i>	13
1.2	Rata – Rata Curah Hujan dan Hari Hujan Menurut Bulan di Kabupaten Toba <i>Average of Precipitation and Rainy Days by Month in Toba Regency 2019</i>	14
2.1	Jumlah Desa/Kelurahan Menurut Kecamatan <i>Number of Village by Subdistrict 2019</i>	34
2.2	Jumlah Anggota DPRD Menurut Fraksi <i>Number of Parliament Member by Fraction 2019</i>	35
2.3	Persentase Pegawai Negeri Sipil (PNS/CPNS) Menurut Tingkat Pendidikan <i>Percentage of Civil Servant and State/Local Enterprise Servant by Education Level 2019</i>	36
2.4	Banyaknya Desa/Kelurahan Menurut Kecamatan <i>Number of Village/Urban by Subdistrict 2019</i>	37
3.1	Jumlah Penduduk Kabupaten Toba Menurut Kecamatan <i>Population of Toba Regency by Subdistrict 2019</i>	78
3.2	Persentase Pencari Kerja yang Terdaftar Menurut Tingkat Pendidikan <i>Number of Registered Placed Job Seekers by Education Level 2019</i>	79
3.3	Kepadatan Penduduk per-km <sup>2</sup> Menurut Kecamatan <i>Total Density Population by Subdistrict 2019</i>	80



		<u>Halaman</u>
		<i>Page</i>
4.1	Jumlah Sekolah Guru dan Murid Menurut Tingkat Pendidikan <i>Number of Schools Teachers and Pupils by Education Level 2019/2020</i>	123
4.2	Rasio Murid Sekolah Dasar Terhadap Guru Menurut Kecamatan <i>Ratio of Pupils in Elementary School to Teachers by Subdistrict 2019/2020</i>	124
4.3	Persentase Akseptor Aktif Menurut Jenis Alat Kontrasepsi Yang Dipakai/ <i>Percentage of Active Acceptor by Type of Contraceptive Used 2019</i>	125
5.1	Luas Panen Produksi dan Produktivitas Cabai Besar dan Cabai Rawit di Kabupaten Toba, 2019 <i>Harvest Area Production and Productivity of Chilli and Cayenne Peppre in Toba Regency 2019</i>	235
5.2	Populasi Ternak Besar Menurut Kecamatan, 2019 <i>Livestock Population by Subdistrict 2019 (Ekor/Tail)</i>	236
5.3	Persentase Rumah Tangga Menurut Jenis Budi Daya Ikan, 2019 <i>Number of Fish Culture's Household, 2019</i>	237
5.4	Luas Panen dan Produksi Tanaman Biofarmaka di Kabupaten Toba, 2019 <i>Harvested Area and Production of Biofarmaka in Toba Regency, 2019</i>	238
6.1	Jumlah Perusahaan/Usaha dan Tenaga Kerja Industri Kecil Menurut Kecamatan dan Kelompok Industri <i>Number of Establishments/Establish and Small Industry Manpower According to Subdistrict and Industry Group</i>	292

	<u>Halaman</u>	
	<i>Page</i>	
6.2	Persentase Nilai Air yang Disalurkan Air Bersih (PDAM) Menurut Kategori Konsumen <i>Distribution Value of Drinking Water by Consumer Groups 2019</i>	293
6.3	Jumlah Usaha Mikro Kecil Menengah Menurut Kecamatan <i>Number of Micro, Middle Enterprises of by Subdistrict 2019</i>	294
6.4	Jumlah Tenaga Kerja Industri Kecil Menurut Kecamatan <i>Number of Employee of Small Industry by Subdistrict 2019</i>	295
7.1	Panjang Jalan Menurut Status <i>Length of Road by Status 2019</i>	330
7.2	Persentase Panjang Jalan Kabupaten Menurut Kondisi Jalan <i>Percentage Length of Regency Road by Road Condition 2019</i>	331
7.3	Jumlah Kunjungan Kapal Pada Angkutan Danau Menurut Dermaga di Kabupaten Toba <i>Number of Visiting Ships at the Lake Transportation by Pier at Toba Regency 2019</i>	332
8.1	Realisasi Pengeluaran Pemerintah Daerah Kabupaten Toba Menurut Bidang Pemerintahan (Rupiah), 2019 <i>Actual First Stage Regional Government Development Expenditures Regency of Toba by Government Area,2019</i> <i>Number of Bank According to its Ownership 2019</i>	368

		<u>Halaman</u>
		<i>Page</i>
8.2	Persentase Jumlah Anggota Koperasi Menurut Kecamatan, 2019 <i>Percentage of Cooperative Members by Sub District, 2019</i>	369
9.1	Rata – Rata Pengeluaran Per Kapita Sebulan Kelompok Pengeluaran (Rupiah ) 2019 <i>Average Monthly Per Capita Expenditure by Expenditure (Rupiah), 2019</i>	393
9.2	Rata – Rata Konsumsi Kalori Per Kapita Sehari Menurut Kelompok Pengeluaran (Kcal), 2019 <i>Average of Consumption Calori per Capita by Expenditure (Kcal), 2019</i>	394
10.1	Jumlah Tanda Daftar Perusahaan (TDP) Menurut Badan Hukum Usaha, 2019 <i>Number of Company List Marks by Business Law Board, 2019</i>	412
10.2	Jumlah Perusahaan/Usaha yang Melakukan Tanda Daftar Perusahaan (TDP) Menurut Kecamatan dan Badan Hukum Usaha, 2019 <i>Number Business/Effort That Makes Company List Marks by Subdistrict and Business Law Board, 2019</i>	413
11.1	Laju Pertumbuhan Produk Domestik Regional Bruto Atas Dasar Harga Konstan Menurut Lapangan Usaha (000 Rp), 2015-2019 <i>Growth Rate of Gross Regional Domestic Product at Constant Market Prices by Industry (Million Rp) , 2015-2019</i>	441

## Penjelasan Umum/*Explanatory Notes*

Tanda-tanda, satuan-satuan, dan lain-lainnya yang digunakan dalam publikasi ini adalah sebagai berikut:

*Symbols, measurement units, and acronyms which are used in this publication, are as follows:*

### 1. TANDA-TANDA/*SYMBOLS*

Data tidak tersedia/ <i>Data not available</i>	:	...
Tidak ada atau nol / <i>Null or zero</i>	:	—
Data dapat diabaikan/ <i>Data negligible</i>	:	0
Tanda decimal/ <i>Decimal point</i>	:	,
Data tidak dapat ditampilkan/ <i>Not applicable</i>	:	NA
Angka perkiraan/ <i>Estimated figures</i>	:	<sup>e</sup>
Angka sementara/ <i>Preliminary figures</i>	:	<sup>x</sup>
Angka sangat sementara/ <i>Very preliminary figures</i>	:	<sup>xx</sup>
Angka diperbaiki/ <i>Revised figures</i>	:	<sup>r</sup>

### 2. SATUAN/*UNITS*

barel/ <i>barrel</i>	:	158,99 liter/ <i>litres</i> = 1/6,2898
m <sup>3</sup>		
hektar (ha)/ <i>hectare (ha)</i>	:	10 000 m <sup>2</sup>
kilometer (km)/ <i>kilometres (km)</i>	:	1 000 meter/ <i>meters (m)</i>
knot/ <i>knot</i>	:	1,8523 km/jam (km/hour)
kuintal/ <i>quintal</i>	:	100 kg
KWh	:	1 000 Watt <i>hour</i>
MWh	:	1 000 KWh
liter (untuk beras)/ <i>litre (for rice)</i>	:	0,80 kg
ons/ <i>ounce</i>	:	28,31 gram/ <i>grams</i>
ton	:	1 000 kg

Satuan lain: buah, dus, butir, helai/lembar, kaleng, batang, pulsa, ton kilometer (ton-km), jam, menit, persen (%).

*Other units: unit, pack, pieces, sheet, tin, pulse, ton-kilometres(ton-km), hour, minute, percent (%).*

Perbedaan angka di belakang koma disebabkan oleh pembulatan angka.

*The difference in decimal numbers is caused by rounding*



# 1

## GEOGRAFI DAN IKLIM

*Geography and Climate*

# TOBA



Memiliki  
luas 202.180  
Ha



Terdiri dari 16  
Kecamatan dan 244  
Desa/Kelurahan



54,22 % merupakan  
wilayah hutan dan  
perbukitan



Ketinggian wilayah Kabupaten Toba  
berada di 900 - 2200 meter diatas permukaan laut



**PENJELASAN TEKNIS****TECHNICAL NOTES**

1. Secara astronomis, Indonesia terletak antara  $6^{\circ} 08'$  Lintang Utara dan  $11^{\circ} 15'$  Lintang Selatan dan antara  $94^{\circ} 45'$ – $141^{\circ} 05'$  Bujur Timur dan dilalui oleh garis ekuator atau garis khatulistiwa yang terletak pada garis lintang 00.
  2. Berdasarkan posisinya, negara Indonesia memiliki batas-batas: Utara - Negara Malaysia, Singapura, Filipina, dan Laut Cina Selatan; Selatan - Negara Australia dan Samudera Hindia; Barat - Samudera Hindia; Timur - Negara Papua Nugini, Timor Leste, dan Samudera Pasifik.
  3. Berdasarkan letak geografisnya, kepulauan Indonesia berada di antara
1. *Astronomically, Indonesia is located between  $6^{\circ} 08'$  North latitude and  $11^{\circ} 15'$  South latitude, and between  $94^{\circ} 45'$  and  $141^{\circ} 05'$  East longitude and lies on equator line located at 00 latitude line.*
  2. *In terms of geographic position, Indonesia has boundaries as follows: North - Malaysia, Singapore, Philippines, and South China Sea; South - Australia and Indian Ocean; West - Indian Ocean; East - Papua New Gunea, Timor Leste, and Pasific Ocean.*
  3. *In terms of geographic location, Indonesia is located between Asian Continent and*



Benua Asia dan Benua Australia, serta di antara Samudera Hindia dan Samudera Pasifik.

*Australian Continent, and between Indian Ocean and Pasific Ocean.*

4. Indonesia terdiri dari 34 provinsi yang terletak di lima pulau besar dan empat kepulauan, yaitu:

- Pulau Sumatera: Aceh, Sumatera Utara, Sumatera Barat, Riau, Jambi, Sumatera Selatan, Bengkulu, dan Lampung.
- Kepulauan Riau: Kepulauan Riau.
- Kepulauan Bangka Belitung: Kepulauan Bangka Belitung.
- Pulau Jawa: DKI Jakarta, Jawa Barat, Banten, Jawa Tengah, DI Yogyakarta, dan Jawa Timur.
- Kepulauan Nusa Tenggara (Sunda Kecil): Bali, Nusa Tenggara Barat, dan Nusa Tenggara Timur.
- Pulau Kalimantan: Kalimantan Barat,

4. *Indonesia has 34 provinces spreading over five main islands and four archipelago. These include:*

- *Sumatera Island: Aceh, Sumatera Utara, Sumatera Barat, Riau, Jambi, Sumatera Selatan, Bengkulu, and Lampung.*
- *Riau Archipelago: Kepulauan Riau.*
- *Bangka Belitung Archipelago: Kepulauan Bangka Belitung.*
- *Jawa Island: DKI Jakarta, Jawa Barat, Banten, Jawa Tengah, DI Yogyakarta, and Jawa Timur.*
- *Nusa Tenggara Archipelago (Sunda Kecil): Bali, Nusa Tenggara Barat, and Nusa Tenggara Timur.*
- *Kalimantan Island: Kalimantan Barat,*

Kalimantan Tengah,  
Kalimantan Selatan,  
Kalimantan Timur, dan  
Kalimantan Utara.

- Pulau Sulawesi: Sulawesi Utara, Gorontalo, Sulawesi Tengah, Sulawesi Selatan, Sulawesi Barat, dan Sulawesi Tenggara.
- Kepulauan Maluku: Maluku dan Maluku Utara.
- Pulau Papua: Papua dan Papua Barat.

*Kalimantan Tengah,  
Kalimantan Selatan,  
Kalimantan Timur and  
Kalimantan Utara.*

- *Sulawesi Island: Sulawesi Utara, Gorontalo, Sulawesi Tengah, Sulawesi Selatan, Sulawesi Barat, and Sulawesi Tenggara.*
- *Maluku Archipelago: Maluku and Maluku Utara.*
- *Papua Island: Papua and Papua Barat.*

5. Badan Pusat Statistik (BPS) telah melakukan pendataan Potensi Desa (Podes) sejak tahun 1980. Sejak saat itu, Podes dilaksanakan secara rutin sebanyak 3 kali dalam kurun waktu sepuluh tahun untuk mendukung kegiatan Sensus Penduduk, Sensus Pertanian, ataupun Sensus Ekonomi. Dengan demikian, fakta penting terkait ketersediaan infrastruktur dan potensi yang dimiliki

*5. BPS-Statistics Indonesia has already recorded village potential (Podes) since 1980. Since then, Podes regularly implemented 3 (three) times within ten years to support the activities of the Population Census, Agriculture Census, or Economic Census. Thus, important facts related to the availability of infrastructure and the potential possessed by each region can be monitored*

oleh setiap wilayah dapat dipantau perkembangannya secara berkala dan terus menerus.

6. Sejak tahun 2008, pendataan Podes mengalami perubahan dengan adanya penambahan kuesioner suplemen kecamatan dan kabupaten/kota. Penambahan kuesioner tersebut bertujuan untuk meningkatkan manfaat data Podes bagi para konsumen data dan pemerintah daerah dalam perencanaan pembangunan wilayah.

7. Data Podes merupakan satu-satunya sumber data kewilayahan yang muatannya beragam dan memberi gambaran tentang situasi pembangunan suatu wilayah (regional). Ini berbeda dengan data dari hasil pendekatan rumah

*regularly and continually.*

6. *Since 2008, Podes has been changed especially in providing additional information from subdistrict and regency/municipality, using separate questionnaires. The goal of these changes is to provide more benefits for data users and local government in regional development planning.*

7. *Podes data is the only one source of spatial data consisting of various information and providing a picture of development progress in a region. The Podes data are different from data resulted from household surveys focusing*

tangga yang lebih menekankan pada dimensi aktivitas sektoral. Keduanya sama penting dan menjadi kekayaan BPS.

*on the dimension of sectoral activities. Both kind of data are important and become the trade mark of BPS on the data richness aspect.*

#### **8. Cakupan Wilayah**

Pencacahan Podes dilakukan secara sensus terhadap seluruh wilayah administrasi pemerintahan terendah setingkat desa (yaitu desa, kelurahan, nagari, Unit Permukiman Transmigrasi (UPT)) yang masih dibina oleh kementerian terkait. Berdasarkan hasil Podes 2014, ada sebanyak 82.190 wilayah setingkat desa yang tersebar di 511 kabupaten/kota.

#### **8. Podes Coverage**

*Podes enumeration is implemented as a census of the lowest governmental administrative region equivalent to village (i.e. village, sub-district, nagari, and Transmigration Settlement Unit which is still fostered by the relevant ministries). There were 82,190 village-level areas spread over 511 regencies/municipalities based on the result of Podes 2014.*

#### **9. Metode Pengumpulan Data**

Pengumpulan data Podes 2014 dilakukan melalui wawancara langsung oleh petugas terlatih dengan narasumber yang relevan.

#### **9. Method of Data Collection**

*Data collection of Podes 2014 carried out through direct interviews by trained personnel with relevant respondents. The*

Petugas adalah aparatur ataupun mitra kerja BPS Kabupaten/Kota, sementara narasumber adalah kepala desa/lurah atau narasumber lain yang memiliki pengetahuan terhadap wilayah target pencacahan.

*interviewers are BPS Regency/City personnel or partners, meanwhile, the selected respondents are the village head/sub-district head or other respondents who have the knowledge towards the target area of enumeration.*

**10.** Desa/Kelurahan Tepi Laut adalah desa/kelurahan yang sebagian atau seluruh wilayahnya bersinggungan langsung dengan laut, baik berupa pantai maupun tebing karang.

**10.** *Coastal Village/Coastal Sub-District is a village/sub-district which some areas are intersect/directly adjacent to the sea, either gently sloping/flat beach or cliffs/reef.*

**11.** Desa/Kelurahan bukan tepi laut adalah desa/kelurahan yang wilayahnya tidak bersinggungan langsung dengan laut.

**11.** *Non Coastal Village/Non Coastal Sub-District is a village which has no area that intersect/directly adjacent to the sea.*

**12.** Desa/Kelurahan Lereng/Puncak adalah desa/kelurahan yang sebagian besar wilayahnya berada di puncak

**12.** *Slope/Peak Village/Sub-District is a village/sub-district which the largest part of village/sub-district lies on the highest part of*

gunung/pegunungan atau terletak di antara puncak sampai lembah.

*mount/mountain or lies between the peak to the valley.*

**13.** Desa/Kelurahan lembah adalah desa/kelurahan yang wilayahnya sebagian besar merupakan daerah rendah yang terletak di antara dua gunung/pegunungan atau daerah yang mempunyai kedudukan lebih rendah dibandingkan daerah sekitarnya.

**13.** *Valley Village/Sub-District area is a village/sub-district with the largest part of the village/sub-district is a low area between two mountains or area that have a position lower than the surrounding areas.*

**14.** Desa/Kelurahan Dataran adalah desa/kelurahan yang sebagian besar wilayahnya tampak datar, rata, dan membentang.

**14.** *Flat Village/Sub-District is a village/sub-district which the largest part of village1/sub-district looked plane, flat, and stretches.*

ULASAN	DESCRIPTION
<p>Secara astronomis, Kabupaten Toba berada pada <math>2^{\circ}03'</math> - <math>2^{\circ}40'</math> Lintang Utara dan <math>98^{\circ}56'</math> - <math>99^{\circ}40'</math> Bujur Timur, Kabupaten Toba memiliki luas wilayah 202.180 Ha.</p>	<p><i>Astronomically, Toba Regency is on <math>2^{\circ}03'</math> - <math>2^{\circ}40'</math> North Latitude and <math>98^{\circ}56'</math> - <math>99^{\circ}40'</math> East Longitude. Toba Regency has width of area 202.180 Ha.</i></p>
<p>Berdasarkan posisi geografisnya, Kabupaten Toba berada di antara lima kabupaten yaitu sebelah Utara berbatasan dengan Kabupaten Simalungun, sebelah Timur berbatasan dengan Labuhan Batu dan Asahan, sebelah Selatan berbatasan dengan Kabupaten Tapanuli Utara serta sebelah Barat berbatasan dengan Kabupaten Samosir.</p>	<p><i>In terms of geographic position, Toba Regency surrounded by five regencies, include as north; border on Simalungun Regency, east; border on Labuhan Batu and Asahan Regency, south; border on North Tapanuli and west; border on Toba Lake and Samosir Regency.</i></p>
<p>Kabupaten Toba terdiri dari 16 kecamatan yaitu Kecamatan Balige, Kecamatan Tampahan, Kecamatan Laguboti, Kecamatan Habinsaran, Kecamatan Borbor, Kecamatan Nassau, Kecamatan Silaen, Kecamatan Sigumpar,</p>	<p><i>Toba Regency has 16 subdistrict include Balige Subdistrict, Tampahan Subdistrict, Laguboti Subdistrict, Habinsaran Subdistrict, Borbor Subdistrict, Nassau Subdistrict, Silaen Subdistrict, Sigumpar Subdistrict, Porsea Subdistrict,</i></p>

Kecamatan Porsea, Kecamatan Pintu Pohan Meranti, Kecamatan Siantar Narumonda, Kecamatan Parmaksian, Kecamatan Lumban Julu, Kecamatan Uluan, Kecamatan Ajibata, dan Kecamatan Bonatua Lunasi.

*Pintu Pohan Meranti Subdistrict, Siantar Narumonda Subdistrict, Parmaksian Subdistrict, Lumban Julu Subdistrict, Uluan Subdistrict, Ajibata Subdistrict, dan Bonatua Lunasi Subdistrict.*

Kabupaten Toba terletak pada wilayah dataran tinggi, dengan ketinggian antara 900 - 2.200 meter di atas permukaan laut, dengan topografi dan kontur tanah yang beraneka ragam, yaitu datar, landai, miring dan terjal. Struktur tanahnya labil dan berada pada wilayah gempa tektonik dan vulkanik.

*Toba Regency is located on upland, with attitude between 900 -2,200 meter above sea level, with various type of topography and gradients of land, include as flat, slope slightly, decline and steep. Structure of land is labile and located in tectonic and volcanic shaking area.*

Karena terletak dekat garis khatulistiwa, Kabupaten Toba tergolong ke dalam daerah beriklim tropis. Sebagaimana kabupaten lainnya di Indonesia, Kabupaten Toba mempunyai musim kemarau dan musim penghujan. Musim kemarau biasanya terjadi pada bulan

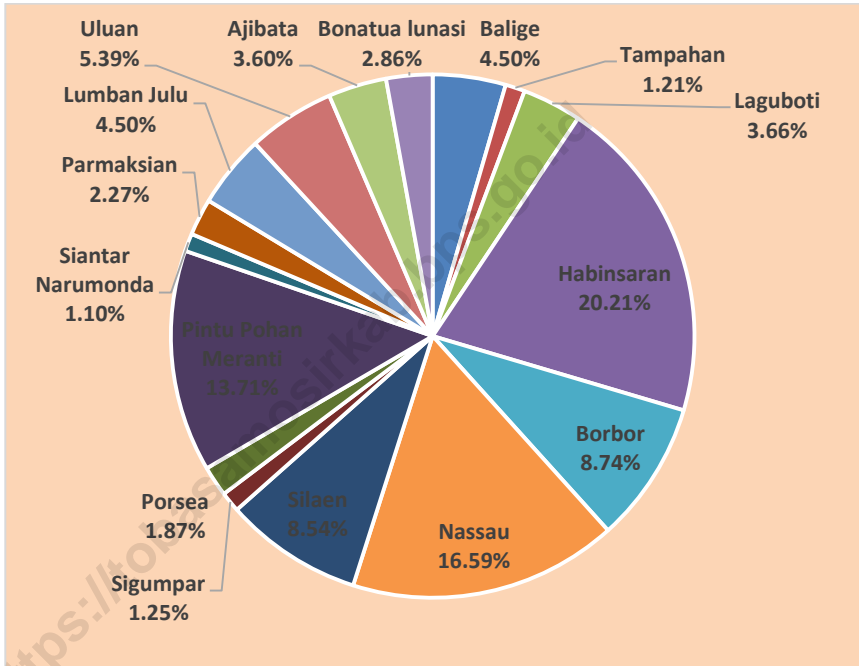
*As the location is near to Equator, Toba Regency has tropical climates. As other Regencys in Indonesia, Toba Regency has dry season and rainy season. Dry season usually occurs in January to July and rainy season usually occurs in August to December. Between*



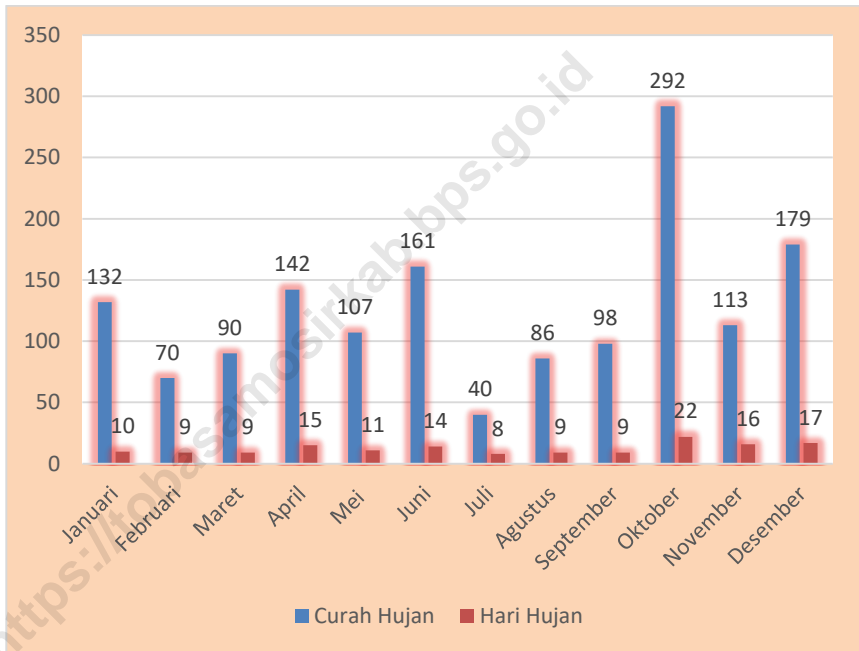
Januari sampai dengan Juli dan musim penghujan biasanya terjadi pada bulan Agustus sampai dengan bulan Desember, diantara kedua musim itu terdapat musim pancaroba. *those two seasons, there is a transition season.*

<https://tobasamosirkab.bps.go.id>

**Gambar : 1.1** Rasio Luas Wilayah Menurut Kecamatan  
*Ratio on Total Area by Subdistrict*  
**Figure** 2019



**Gambar : 1.2** Rata – Rata Curah Hujan dan Hari Hujan Menurut Bulan di Kabupaten Toba  
*Figure* Average of Precipitation and Rainy Days by Month in Toba Regency 2019



1.1 Keadaan Geografi / *Geography Condition*

**Tabel 1.1.1 Luas Daerah Menurut Kecamatan di Kabupaten Toba, 2019**  
**Table Total Area by Sub District in Toba Regency, 2019**

Kecamatan/ Sub District	Ibukota/ Capital	Luas Area(km <sup>2</sup> )/ Sq.km	Persentase Terhadap Luas Wilayah Percentage to Area
(1)	(2)	(3)	(4)
01. Balige	Balige	91,05	4,50
02. Tampahan	Gurgur	24,45	1,21
03. Laguboti	Laguboti	73,90	3,66
04. Habinsaran	Parsoburan	408,70	20,21
05. Borbor	Borbor	176,65	8,74
06. Nassau	Lumban Rau Tengah	335,50	16,59
07. Silaen	Silaen	172,58	8,54
08. Sigumpar	Sigumpar	25,20	1,25
09. Porsea	Porsea	37,88	1,87
10. Pintu Pohan Meranti	Pintu Pohan	277,27	13,71
11. Siantar Narumonda	Narumonda I	22,20	1,10
12. Parmaksian	Pangombusan	45,98	2,27
13. Lumban Julu	Lumban Julu	90,90	4,50
14. Uluan	Lumban Binanga	109,00	5,39
15. Ajibata	Pardamean Ajibata	72,80	3,60
16. Bonatua lunasi	Lumban Lobu	57,74	2,86
<b>Jumlah/Total</b>	<b>Balige</b>	<b>2 021,80</b>	<b>100,00</b>

Sumber/ : Badan Pusat Statistik (BPS) Kabupaten Toba/  
 Source : BPS-Statistics of Toba Regency

**Tabel : 1.1.2 Jumlah Pulau, Tinggi Wilayah dan Jarak ke Ibukota, 2019**  
**Table Number of Islands, Altitude and Distance to the Capital, 2019**

Kecamatan/ Sub District	Jumlah Pulau/ Number of Islands	Tinggi Wilayah(mdpl)/ Altitude (m.a.s.l)	Jarak ke Ibukota/ Distance to the capital
(1)	(2)	(3)	(4)
01. Balige	-	905 - 1 200	0
02. Tampahan	-	979 – 1 281	10
03. Laguboti	-	905 – 1 500	7
04. Habinsaran	-	700 – 1 650	52
05. Borbor	-	1 000 – 1 650	58
06. Nassau	-	300 – 1 650	76
07. Silaen	-	900 - 1500	15
08. Sigumpar	-	900 – 1 500	11
09. Porsea	-	905 – 1 200	19
10. Pintu Pohan Meranti	-	120 – 1 200	39
11. Siantar Narumonda	-	500 – 1 300	16
12. Parmaksian	-	902 – 1 500	23
13. Lumban Julu	-	940 – 1 200	40
14. Uluan	-	905 – 1 200	24
15. Ajibata	-	908 – 1 300	60
16. Bonatua lunasi	-	939 – 1 000	24
<b>Jumlah/Total</b>	<b>0</b>	<b>900 – 2 200</b>	<b>0</b>

Sumber/ Badan Pusat Statistik (BPS) Kabupaten Toba/  
 Source : BPS-Statistics of Toba Regency

**Tabel : 1.1.3 Jarak dari Kota Kecamatan ke Ibukota Kabupaten Toba (Km), 2019**  
***The Distance From Subdistrict City to Regency City in Toba (Km), 2019***

Kecamatan/ <i>Subdistrict</i>	Ibukota Kecamatan/ <i>Subdistrict City</i>	Jarak/ <i>Distance</i> (Km)
(1)	(2)	(3)
01. Balige	Balige	0
02. Tampahan	Gurgur	10
03. Laguboti	Laguboti	7
04. Habinsaran	Parsoburan	52
05. Borbor	Borbor	58
06. Nassau	Lumban Rau Tengah	76
07. Silaen	Silaen	15
08. Sigumpar	Sigumpar	11
09. Porsea	Porsea	19
10. Pintu Pohan Meranti	Pintu Pohan	39
11. Siantar Narumonda	Narumonda I	16
12. Parmaksian	Pangombusan	23
13. Lumban Julu	Lumban Julu	40
14. Uluan	Lumban Binanga	24
15. Ajibata	Pardamean Ajibata	60
16. Bonatua Lunasi	Lumban Lobu	24

Sumber/  
*Source :* Dinas Pekerjaan Umum Kabupaten Toba/  
*Public Works Service Of Toba Regency*

**Tabel :** 1.1.4. **Letak Geografis Menurut Kecamatan, 2019**  
**Table** **Geographical Location of Subdistrict, 2019**

Kecamatan/ Subdistrict	Lintang Utara/ North Latitude	Bujur Timur/ East Longitude
(1)	(2)	(3)
01. Balige	2 <sup>0</sup> 15' - 2 <sup>0</sup> 21'	99 <sup>0</sup> 00' - 99 <sup>0</sup> 11'
02. Tampahan	2 <sup>0</sup> 15' - 2 <sup>0</sup> 20'	98 <sup>0</sup> 57' - 99 <sup>0</sup> 041'
03. Laguboti	2 <sup>0</sup> 13' - 2 <sup>0</sup> 23'	99 <sup>0</sup> 08' - 99 <sup>0</sup> 15'
04. Habinsaran	2 <sup>0</sup> 12' - 2 <sup>0</sup> 28'	99 <sup>0</sup> 15' - 99 <sup>0</sup> 40'
05. Borbor	2 <sup>0</sup> 03' - 2 <sup>0</sup> 18'	99 <sup>0</sup> 13' - 99 <sup>0</sup> 31'
06. Nassau	2 <sup>0</sup> 13' - 2 <sup>0</sup> 28'	99 <sup>0</sup> 15' - 99 <sup>0</sup> 40'
07. Silaen	2 <sup>0</sup> 18' - 2 <sup>0</sup> 27'	99 <sup>0</sup> 11' - 99 <sup>0</sup> 15'
08. Sigumpar	2 <sup>0</sup> 20' - 2 <sup>0</sup> 24'	99 <sup>0</sup> 08' - 99 <sup>0</sup> 11'
09. Porsea	2 <sup>0</sup> 24' - 2 <sup>0</sup> 37'	99 <sup>0</sup> 03' - 99 <sup>0</sup> 16'
10. Pintu Pohan Meranti	2 <sup>0</sup> 24' - 2 <sup>0</sup> 36'	99 <sup>0</sup> 15' - 99 <sup>0</sup> 32'
11. Siantar Narumonda	2 <sup>0</sup> 24' - 2 <sup>0</sup> 37'	99 <sup>0</sup> 03' - 99 <sup>0</sup> 16'
12. Parmaksian	2 <sup>0</sup> 24' - 2 <sup>0</sup> 37'	99 <sup>0</sup> 03' - 99 <sup>0</sup> 16'
13. Lumban Julu	2 <sup>0</sup> 29' - 2 <sup>0</sup> 39'	99 <sup>0</sup> 02' - 99 <sup>0</sup> 15'
14. Uluan	2 <sup>0</sup> 23' - 2 <sup>0</sup> 30'	99 <sup>0</sup> 04' - 99 <sup>0</sup> 09'
15. Ajibata	2 <sup>0</sup> 32' - 2 <sup>0</sup> 40'	98 <sup>0</sup> 56' - 99 <sup>0</sup> 04'
16. Bonatua Lunasi	2 <sup>0</sup> 29' - 2 <sup>0</sup> 39'	99 <sup>0</sup> 02' - 99 <sup>0</sup> 15'
<b>Kabupaten Toba</b>	<b>2<sup>0</sup> 03' - 2<sup>0</sup> 40'</b>	<b>98<sup>0</sup> 56' - 99<sup>0</sup> 40'</b>

Sumber/ Badan Pusat Statistik (BPS) Kabupaten Toba/  
 Source : BPS-Statistics of Toba Regency

1.2 Iklim/ *Climate*

**Tabel :** 1.2.1. Rata – Rata Curah Hujan dan Hari Hujan Menurut Bulan di Kabupaten Toba 2019  
**Table** *Average of Precipitation and Rainy Days by Month in Toba Regency 2019*

Bulan	Curah Hujan/ Precipitation (mm)	Hari Hujan/ Rainy Days
(1)	(2)	(3)
Januari/ <i>January</i>	132	10
Februari/ <i>February</i>	70	9
Maret/ <i>March</i>	90	9
April/ <i>April</i>	142	15
Mei / <i>May</i>	107	11
Juni / <i>June</i>	161	14
Juli / <i>July</i>	40	8
Agustus/ <i>August</i>	86	9
September/ <i>September</i>	98	9
Oktober/ <i>October</i>	292	22
November/ <i>November</i>	113	16
Desember/ <i>December</i>	179	17

Sumber/ Stasiun Klimatologi Sampali Deli Serdang

Source: *Climatologi Station, Sampali Deli Serdang*

Keterangan: Pengamatan dilakukan di tiga lokasi yaitu Balige (Koordinat : 02.104LU: 99.243 BT), Lumban Julu (Koordinat : 02.564 LU: 99.08 BT) dan Sigumpar (Koordinat : 02.388LU: 99.201 BT)  
*Observations were made at three locations: Balige (coordinates: 02.104LU: 99 243 BT), Lumban Julu (Coordinates: 02 564 LU: 99.08 BT) and Sigumpar (coordinates: 02.388LU: 99 201 BT)*



**Tabel :** 1.2.2. **Jumlah Curah Hujan dan Hari Hujan Menurut Bulan di Kabupaten Toba Berdasarkan Lokasi Pengamatan di Kecamatan Balige, 2019**  
***Number of Precipitation and Rainy Days by Month in Toba Regency Based on Perception Location in Balige Subdistrict, 2019***

Bulan	Curah Hujan/ Precipitation (mm)	Hari Hujan/ Rainy Days
(1)	(2)	(3)
Januari/ <i>January</i>	247	16
Februari/ <i>February</i>	85	9
Maret/ <i>March</i>	108	10
April/ <i>April</i>	205	22
Mei / <i>May</i>	115	11
Juni / <i>June</i>	160	11
Juli / <i>July</i>	38	6
Agustus/ <i>August</i>	54	8
September/ <i>September</i>	94	10
Oktober/ <i>October</i>	245	21
November/ <i>November</i>	110	16
Desember/ <i>December</i>	270	20

Sumber/  
Source: Stasiun Klimatologi Sampali Deli Serdang  
*Climatologi Station, Sampali Deli Serdang*

Keterangan: Pengamatan dilakukan di Balige (Koordinat : 02.104LU: 99.243 BT)  
*Observations were made at Balige (coordinates: 02.104LU: 99 243 BT)*

**Tabel :** 1.2.3. **Jumlah Curah Hujan dan Hari Hujan Menurut Bulan di Kabupaten Toba Berdasarkan Lokasi Pengamatan di Kecamatan Lumban Julu, 2019**  
***Number of Precipitation and Rainy Days by Month in Toba Regency Based on Perception Location in Lumban Julu Subdistrict, 2019***

Bulan	Curah Hujan/ <i>Precipitation (mm)</i>	Hari Hujan/ <i>Rainy Days</i>
(1)	(2)	(3)
Januari/ <i>January</i>	126	12
Februari/ <i>February</i>	64	12
Maret/ <i>March</i>	125	12
April/ <i>April</i>	176	16
Mei / <i>May</i>	170	15
Juni / <i>June</i>	180	19
Juli / <i>July</i>	63	13
Agustus/ <i>August</i>	125	14
September/ <i>September</i>	62	9
Oktober/ <i>October</i>	387	26
November/ <i>November</i>	123	18
Desember/ <i>December</i>	147	16

Sumber/  
*Source:* Stasiun Klimatologi Sampali Deli Serdang  
*Climatologi Station, Sampali Deli Serdang*

Keterangan: Pengamatan dilakukan di Lumban Julu (Koordinat :  
 02.564 LU: 99.08 BT)  
*Observations were made at Lumban Julu (Koordinat :  
 02.564 LU: 99.08 BT)*

**Tabel :** 1.2.4. **Jumlah Curah Hujan dan Hari Hujan Menurut Bulan di Kabupaten Toba Berdasarkan Lokasi Pengamatan di Kecamatan Sigumpar, 2019**  
***Number of Precipitation and Rainy Days by Month in Toba Regency Based on Perception Location in Sigumpar Subdistrict, 2019***

Bulan	Curah Hujan/ Precipitation (mm)	Hari Hujan/ Rainy Days
(1)	(2)	(3)
Januari/ <i>January</i>	22	3
Februari/ <i>February</i>	60	5
Maret/ <i>March</i>	37	5
April/ <i>April</i>	45	8
Mei / <i>May</i>	37	6
Juni / <i>June</i>	143	11
Juli / <i>July</i>	19	6
Agustus/ <i>August</i>	78	6
September/ <i>September</i>	139	8
Oktober/ <i>October</i>	244	19
November/ <i>November</i>	107	13
Desember/ <i>December</i>	121	16

Sumber/  
Source: Stasiun Klimatologi Sampali Deli Serdang  
Climatologi Station, Sampali Deli Serdang

Keterangan: Pengamatan dilakukan di Sigumpar (Koordinat : 02.388LU: 99.201 BT)  
Observations were made at Sigumpar (Koordinat : 02.388LU: 99.201 BT)

### 1.3 Pertanahan/ Land

**Tabel: 1.3.1 Status Pemilikan Tanah Dirinci menurut Jenis Hak menurut Kecamatan 2019**  
**Land Possesion by Type and Rights and Subdistrict 2019**

Kecamatan/ Subdistrict	Hak Milik/ Possesion Right	Hak Guna Bangunan/ <i>Build ing Possesion Right</i>	Hak Pakai/ Use Right
(1)	(2)	(3)	(4)
01. Balige	120	-	4
02. Tampahan	2	2	-
03. Laguboti	200	-	2
04. Habinsaran	6	-	1
05. Borbor	-	-	-
06. Nassau	17	-	-
07. Silaen	510	-	2
08. Sigumpar	440	-	-
09. Porsea	21	-	34
10. Pintu Pohan Meranti	-	-	14
11. Siantar Narumonda	9	-	-
12. Parmaksian	8	3	-
13. Lumban Julu	23	-	1
14. Uluan	7	-	1
15. Ajibata	15	-	16
16. Bonatua lunasi	7	-	-
<b>Jumlah/Total</b>	<b>1 385</b>	<b>5</b>	<b>75</b>

Sumber/  
Source : Badan Pertanahan Nasional Kabupaten Toba/  
National Land Agency of Regency Office of Toba

**Tabel : 1.3.1 Status Pemilikan Tanah Dirinci menurut Jenis Hak Lanjut menurut Kecamatan 2019**  
**Table an/ Land Possesion by Type and Rights and Subdistrict 2019**  
**Contiuned**

Kecamatan/ Subdistrict	Hak Pengelola/ Operating Right	Hak Guna Usaha/ Business Purpose Right	Hak Wakaf/ Wakaf Right
(1)	(5)	(6)	(4)
01. Balige	-	-	2
02. Tampahan	-	-	-
03. Laguboti	-	-	-
04. Habinsaran	-	-	-
05. Borbor	-	-	-
06. Nassau	-	-	-
07. Silaen	-	-	-
08. Sigumpar	-	-	-
09. Porsea	-	-	-
10. Pintu Pohan Meranti	-	-	-
11. Siantar Narumonda	-	-	-
12. Parmaksian	-	-	-
13. Lumban Julu	-	-	-
14. Uluan	-	-	-
15. Ajibata	1	-	-
16. Bonatua lunasi	-	-	-
<b>Jumlah/Total</b>	<b>1</b>	<b>0</b>	<b>2</b>

Sumber/  
Source : Badan Pertanahan Nasional Kabupaten Toba/  
National Land Agency of Regency Office of Toba

**Tabel : 1.3.2 Jumlah Sertifikat Hak Atas Tanah Menurut Kecamatan 2017- 2019**  
**Table** **Number of Rights on Land Sertificate and Area by Subdistrict 2017 - 2019**

Kecamatan/ Subdistrict	2017	2018	2019
(1)	(2)	(3)	(4)
01. Balige	9 753	2 177	126
02. Tampahan	426	154	4
03. Laguboti	4 078	902	202
04. Habinsaran	896	63	7
05. Borbor	80	-	-
06. Nassau	490	15	17
07. Silaen	2 296	201	512
08. Sigumpar	1 608	234	440
09. Porsea	2 549	297	55
10. Pintu Pohan Meranti	351	3	14
11. Siantar Narumonda	889	124	9
12. Parmaksian	1 108	391	11
13. Lumban Julu	285	202	24
14. Uluan	1159	480	8
15. Ajibata	1 309	134	32
16. Bonatua lunasi	1 189	312	7
<b>Jumlah/Total</b>	<b>28 466</b>	<b>5 689</b>	<b>1 468</b>

Sumber/  
Source : Badan Pertanahan Nasional Kabupaten Toba/  
National Land Agency of Regency Office of Toba



2

## PEMERINTAHAN

*Government*



Terdapat 244 wilayah administratif di Kabupaten Toba yang terdiri dari 231 desa dan 13 kelurahan

63,91%



Komposisi PNS menurut jenis kelamin

34,05%

54,94 % Pegawai Negeri Sipil di Wilayah Kabupaten Toba Samosir merupakan Golongan III





**PENJELASAN TEKNIS****TECHNICAL NOTES**

- |   |   |
|---|---|
| <p><b>1.</b> Anggota Dewan Perwakilan Rakyat Daerah (DPRD) dipilih melalui pemilihan umum (pemilu) dan dilantik dalam masa jabatan lima tahun.</p>  | <p><b>1.</b> <i>Regional House of Representatives (DPRD) members are elected through a general election and appointed for a five-years membership.</i></p>  |
| <p><b>2.</b> Setingkat Menteri terdiri dari Kejaksaan Agung, Tentara Nasional Indonesia, dan Kepolisian Negara Republik Indonesia</p>   | <p><b>2.</b> <i>Ministerial Level Officials consist of, Attorney General, Indonesian National Defense Force, and Indonesian National Police.</i></p>  |
| <p><b>3.</b> Lembaga Pemerintah Non Kementerian terdiri dari Arsip Nasional Republik Indonesia, Badan Intelijen Negara, Badan Kepegawaian Negara, Badan Kependudukan dan Keluarga Berencana Nasional, Badan Koordinasi Penanaman Modal, Badan Informasi Geospasial, Badan Meteorologi, Klimatologi, dan Geofisika, Badan Narkotika Nasional, Badan Nasional Penanggulangan Bencana,</p> | <p><b>3.</b> <i>Non Ministerial Institutions consist of National Archive of the Republic of Indonesia, State Intelligence Board, National Civil Service Agency, National Population and Family Planning Board, Investment Coordinating Board, Geospatial Information Agency, Meteorology, Climatology, and Geophysics Agency, National Narcotics Agency, National Agency for Disaster Management,</i></p> |

Badan Nasional Penanggulangan Terorisme, Badan Nasional Penempatan dan Perlindungan Tenaga Kerja Indonesia, Badan Pengawasan Obat dan Makanan, Badan Pengawasan Tenaga Nuklir, Badan Pengawasan Keuangan dan Pembangunan, Badan Pengkajian dan Penerapan Teknologi, Badan Pusat Statistik, Badan SAR Nasional, Badan Standardisasi Nasional, Badan Tenaga Nuklir Nasional, Lembaga Administrasi Negara, Lembaga Ilmu Pengetahuan Indonesia, Lembaga Ketahanan Nasional, Lembaga Kebijakan Pengadaan Barang/Jasa Pemerintah, Lembaga Penerbangan dan Antariksa Nasional, Lembaga Sandi Negara, dan Perpustakaan Nasional Republik Indonesia.

*National Counter Terrorism Agency, The National Authority for The Placement and Protection of Indonesian Overseas Workers, National Agency of Drugs and Foods Control, Nuclear Energy Controlling Board, Audit and Development Supervising Agency, Agency for the Assesment and Application Technology, BPS-Statistics Indonesia, National Search and Rescue Agency, National Standardization Board, National Nuclear Energy Board, National Institute of Administration, National Institute of Science, National Resilience Institute, Government Procurement Policy Board, National Institute of Space and Aeronautics, National Crypto Agency, and National Library of Republic of Indonesia.*

**ULASAN****DESCRIPTION**

Wilayah administrasi *The government*  
 Pemerintahan Kabupaten Toba *administration area of Toba*  
 tahun 2019 terdiri dari 16 *Regency in 2019 consist of 16 sub*  
 kecamatan dengan 244 *regencies with 244*  
 desa/kelurahan, yaitu 231 desa *villages/administrative units (a.u).*  
 dan 13 kelurahan. Kecamatan *They are 231 villages and 13*  
 Balige merupakan kecamatan *administrative units. Balige Sub*  
 dengan jumlah desa/kelurahan *regencies have many villages/a.u.*  
 terbanyak, yaitu 35 *There are 35 villages/a.u. Whereas*  
 desa/kelurahan. Sedangkan *Tampahan Subdistrict is at least*  
 Kecamatan Tampahan merupakan *number of villages/a.u. There are*  
 kecamatan dengan jumlah *only 6 villages.*  
 desa/kelurahan yang paling  
 sedikit, yaitu hanya 6 desa.

Jumlah anggota DPRD *Number of Parliament*  
 Kabupaten Toba hasil pemilu *member of Toba Regency result*  
 tahun 2019 berjumlah 30 orang, *of General Election (PEMILU) in*  
 terdiri dari 8 orang Fraksi *2019 are 30 peoples, consist of 8*  
 Demokrat, 4 orang Fraksi *members from Fraction*  
 Gerindra, 5 orang Fraksi Nasdem, *Demokrat, 4 members from*  
 4 orang Fraksi Golkar, 4 orang *Fraction Gerindra, 5 members*  
 Fraksi Hanura, 2 orang Fraksi PKPI, *from Fraction Nasdem, 4*  
 dan 3 orang Fraksi Perjuangan *members from Fraction Golkar, 4*  
 Kebangkitan. *members from Fraction Hanura, 2*  
*members from PKPI fraction and*  
*3 members From Fraction*

*Perjuangan Kebangkitan.*

Berdasarkan data yang masuk dari dinas, kantor, badan dan instansi jumlah PNS/CPNS di Kabupaten Toba tahun 2019 berjumlah 4.323 orang.

Dari jumlah tersebut, 34,99 persen merupakan pegawai laki-laki dan 65,01 persen pegawai perempuan.

Distribusi PNS/CPNS jika dirinci berdasarkan golongan, sebagian besar merupakan golongan III sebesar 54,94 persen, golongan IV 25,52 persen, golongan II 19,08 persen dan golongan I sebesar 0,46 persen.

Berdasarkan tingkat pendidikan yang ditamatkan, 19,45 persen merupakan PNS/CPNS tamatan SLTA, tamatan diploma I, II sebanyak 5,13 persen, diploma III sebanyak 19,10 persen, dan tamatan sarjana sebanyak 55,65 persen.

Persentase PNS/CPNS yang tamat SMA masih sangat kecil

*Based of file coming from office and institution, total of civil servant at Toba Regency in 2019 are 4,323 people.*

*From that number 34.99 percent as official male and 65.01 percent as female.*

*Distribution of civil servant detailed by classification; so most of them are third class 54.94 percent, fourth class 25.52 percent, second class 19.08 percent, and first one 0.46 percent.*

*Based on graduated education level, 19.45 percent as civil servant graduate from senior high school, graduate from diploma, like as 1<sup>st</sup>, 2<sup>nd</sup> is 5.13 percent, diploma 3<sup>th</sup> 19.10 percent, and scholar graduate 55.65 percent.*

*Percentage of civil servant who graduate from high school*

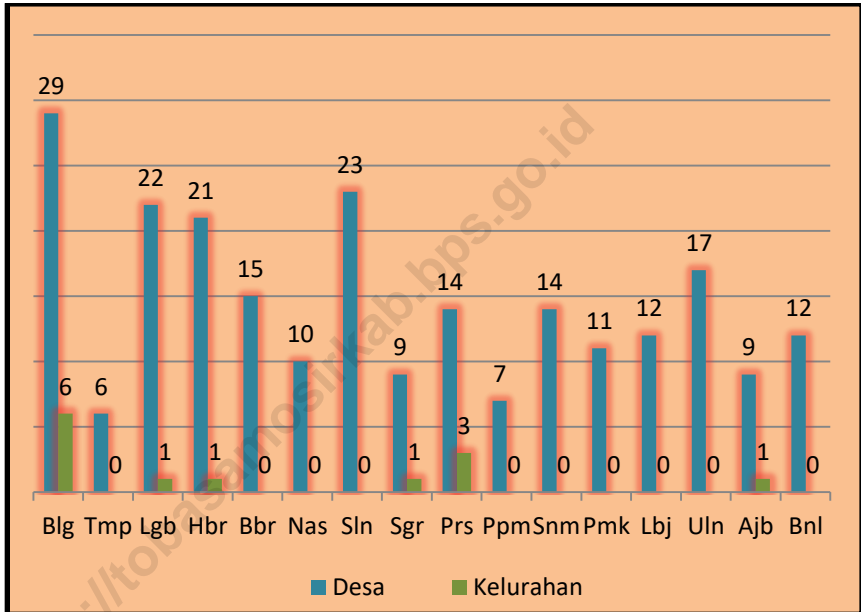
sekali di Kabupaten Toba. Hal ini perlu mendapat perhatian Pemerintah Kabupaten untuk meningkatkan sumber daya manusia dalam menjalankan pemerintahan daerah. Sementara pegawai yang tamat SD dan SLTP masing-masing sebesar 0,11 persen dan 0,53 persen.

*are still a few. This case needs to get attention from regency government to increase human resources in driving government area. Whereas the civil servant who graduate from primary school and junior high school are 0.11 percent and 0.53 percent each.*

<https://tobasamosirkab.bps.go.id>

**Gambar : 2.1 Jumlah Desa/Kelurahan Menurut Kecamatan 2019**  
*Number of Village by Subdistrict 2019*

Figure



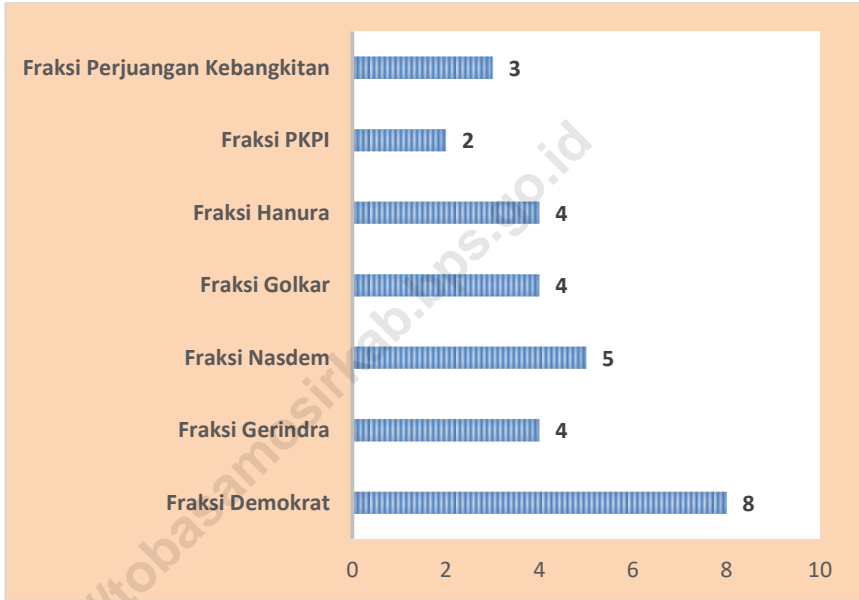
Catatan/Note :

Blg : Balige  
 Tmp : Tampahan  
 Lgb : Laguboti  
 Hbr : Habinsaran  
 Bbr : Borbor

Nas : Nassau  
 Sln : Silaen  
 Sgr : Sigumpar  
 Prs : Porsea  
 Ppm : Pintu Poham  
 Meranti

Snm : Siantar Narumonda  
 Lbj : Lumban Julu  
 Uln : Uluan  
 Ajb : Ajibata  
 Pmk : Parmaksian  
 Bnl : Bonatua Lunasi

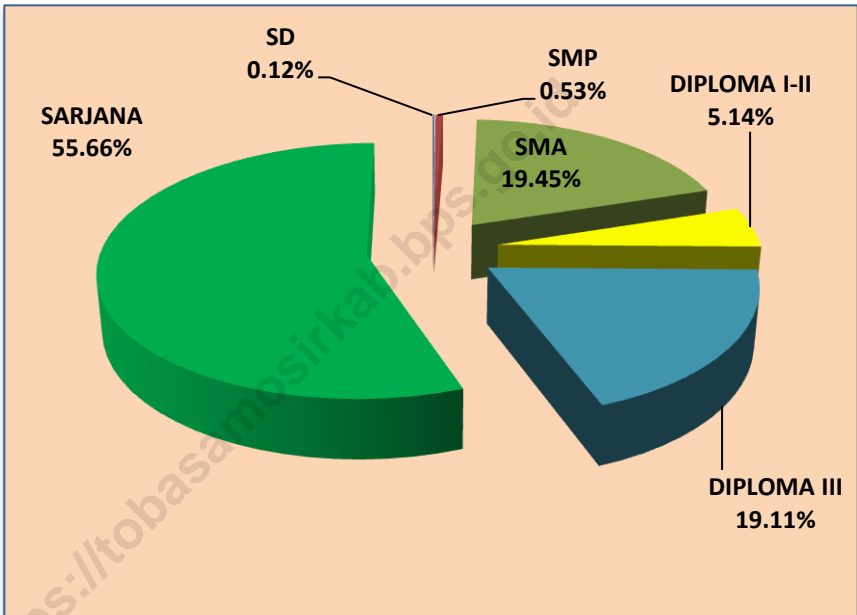
**Gambar : 2.2 Jumlah Anggota DPRD Menurut Fraksi 2019**  
*Number of Parliament Member by Fraction 2019*  
*Figure*





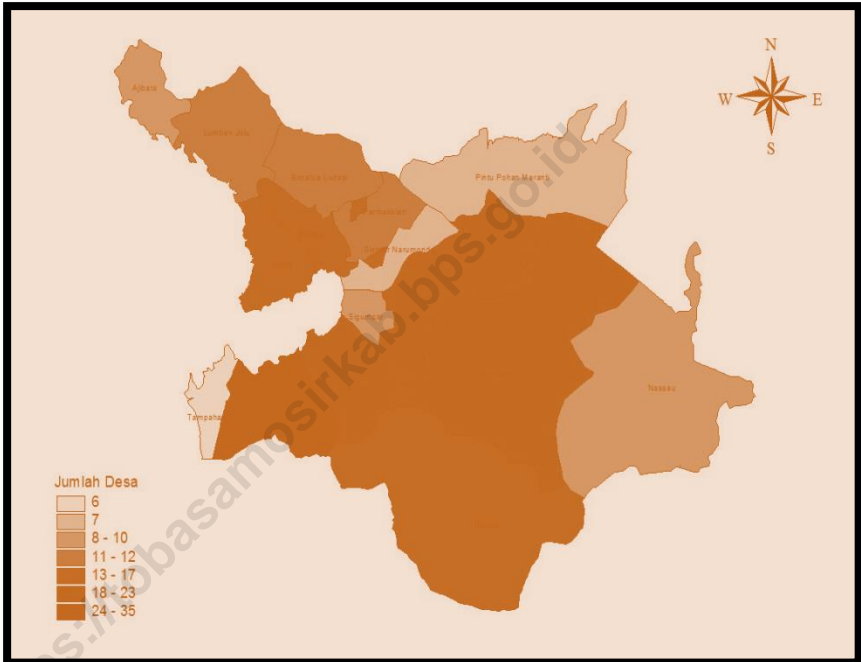
**Gambar : 2.3 Persentase Pegawai Negeri Sipil (PNS/CPNS)  
Menurut Tingkat Pendidikan 2019**

*Figure Percentage of Civil Servant and State/Local  
Enterprise Servant by Education Level 2019*



**Gambar : 2.4 Banyaknya Desa/Kelurahan Menurut Kecamatan 2019**

*Figure Number of Village/Urban by Subdistrict 2019*



## 2.1 Wilayah Administratif / Administrative Area

**Tabel : 2.1.1 Jumlah Desa<sup>1</sup> Menurut Kecamatan, 2019**  
**Table Number of Villages<sup>1</sup> by Sub District, 2019**

Kecamatan/ Sub District	2015	2016	2017	2018	2019
(1)	(2)	(3)	(4)	(5)	
01. Balige	29	29	29	29	29
02. Tampahan	6	6	6	6	6
03. Laguboti	22	22	22	22	22
04. Habinsaran	21	21	21	21	21
05. Borbor	15	15	15	15	15
06. Nassau	10	10	10	10	10
07. Silaen	23	23	23	23	23
08. Sigumpar	9	9	9	9	9
09. Porsea	14	14	14	14	14
10. Pintu Pohan Meranti	7	7	7	7	7
11. Siantar Narumonda	14	14	14	14	14
12. Parmaksian	11	11	11	11	11
13. Lumban Julu	12	12	12	12	12
14. Uluan	17	17	17	17	17
15. Ajibata	9	9	9	9	9
16. Bonatua Lunasi	12	12	12	12	12
<b>Jumlah/Total</b>	<b>231</b>	<b>231</b>	<b>231</b>	<b>231</b>	<b>231</b>

Catatan/Note<sup>1</sup>: Termasuk kelurahan dan Unit Pemukiman Transmigrasi (UPT)/ *Include Transmigration Settlement Unit*

Sumber/Source : Peraturan Kepala Badan Pusat Statistik Nomor 29 Tahun 2018 Tanggal 15 Januari 2018 tentang Perubahan Atas Peraturan Kepala Badan Pusat Statistik Nomor 55 Tahun 2017 tentang kode dan Nama Wilayah Kerja Statistik Tahun 2017/ *Chief Statistician Regulation Number 29/2018, January 15 2018, as a revision of Chief Statistician Regulation Number 55 of 2017 on Code and Name of Regional Level of Data Collection*

**Tabel : 2.1.2 Jumlah Kelurahan<sup>1</sup> Menurut Kecamatan, 2019**  
**Table Number of Sub District by Sub District, 2019**

Kecamatan/ Sub District	2015	2016	2017	2018	2019
(1)	(2)	(3)	(4)	(5)	(6)
01. Balige	6	6	6	6	6
02. Tampahan	-	-	-	-	-
03. Laguboti	1	1	1	1	1
04. Habinsaran	1	1	1	1	1
05. Borbor	-	-	-	-	-
06. Nassau	-	-	-	-	-
07. Silaen	-	-	-	-	-
08. Sigumpar	1	1	1	1	1
09. Porsea	3	3	3	3	3
10. Pintu Pohan Meranti	-	-	-	-	-
11. Siantar Narumonda	-	-	-	-	-
12. Parmaksian	-	-	-	-	-
13. Lumban Julu	-	-	-	-	-
14. Uluan	-	-	-	-	-
15. Ajibata	1	1	1	1	1
16. Bonatua Lunasi	-	-	-	-	-
<b>Jumlah/Total</b>	<b>13</b>	<b>13</b>	<b>13</b>	<b>13</b>	<b>13</b>

Sumber/Source : Peraturan Kepala Badan Pusat Statistik Nomor 29 Tahun 2018 Tanggal 15 Januari 2018 tentang Perubahan Atas Peraturan Kepala Badan Pusat Statistik Nomor 55 Tahun 2017 tentang kode dan Nama Wilayah Kerja Statistik Tahun 2017/ *Chief Statistician Regulation Number 29/2018, January 15 2018, as a revision of Chief Statistician Regulation Number 55 of 2017 on Code and Name of Regional Level of Data Collection*

## 2.2 Dewan Perwakilan Rakyat Daerah/ *Regional House of Representative*

**Tabel : 2.2.1. Jumlah Anggota Dewan Perwakilan Rakyat Daerah (DPRD) Kabupaten Toba Menurut Partai 2019**  
***Number of Parliament of Toba Regency by Party 2019***

Partai/ <i>Party</i>	Laki-laki/ <i>Male</i>	Perempuan/ <i>Female</i>	Jumlah/ <i>Total</i>	
(1)	(2)	(3)	(4)	
1. Partai Gerindra	4	-	4	
2. Partai Nasdem	4	-	4	
3. Partai PKPI	2	1	2	
4. Partai Hanura	4	-	4	
5. Partai Golkar	4	-	4	
6. Partai PDI-Perjuangan	1	1	2	
7. Partai Demokrat	7	1	8	
8. Partai PKB	1	-	1	
Jumlah/ <i>Total</i>	2019	27	3	30
	2018	28	2	30
	2017	28	2	30

Sumber/  
*Source :* Sekretariat DPRD Kabupaten Toba/  
*House of Regional People's Representative Council of Toba Regency*

**Tabel : 2.2.2 Jumlah Anggota DPRD Menurut Fraksi 2019**  
**Table Number of Regency Parliament Member by Fraction 2019**

Golongan/Fraksi <i>Rank/Fraction</i>	Laki-laki/ <i>Male</i>	Perempua n/ <i>Female</i>	Jumlah/ <i>Total</i>
(1)	(2)	(3)	(4)
1. Fraksi Demokrat	7	1	8
2. Fraksi Gerindra	4	-	4
3. Fraksi Nasdem	5	-	5
4. Fraksi Golkar	4	-	4
5. Fraksi Hanura	4	-	4
6. Fraksi PKPI	1	1	2
7. Fraksi Perjuangan Kebangkitan	2	1	3
Jumlah/ <i>Total</i>	2019	27	3
	2018	28	2
	2017	28	2

Sumber/  
Source : Sekretariat DPRD Kabupaten Toba/  
House of Regional People's Representative Council of Toba  
Regency

**Tabel : 2.2.3 Jumlah Keputusan DPRD Menurut Jenis Keputusan  
Table 2016 - 2019**  
**Number of Regency Parliament Decree by Type 2016 -  
2019**

Jenis Keputusan/ Type of Decree		2016	2017	2018	2019
(1)		(2)	(3)	(4)	(5)
1.	Peraturan Daerah/ <i>Local Rule</i>	-	21	5	20
2.	Keputusan DPRD/ <i>Parliament Decree</i>	8	11	6	5
3.	Pernyataan/ <i>Statement</i>	-	-	-	-
4.	Pernyataan Pendapat/ <i>Opinion</i>	-	-	-	-
5.	Resolusi/ <i>Resolution</i>	-	-	-	-
6.	Kesimpulan Pendapat/ <i>Opinion Resume</i>	-	-	-	-
7.	Keputusan Pimpinan DPRD/ <i>Parliament Chairperson's Decree</i>	4	2	5	2
8.	Keputusan Panitia Musyawarah/ <i>Deliberation Committee Decree</i>	12	2	12	12
9.	Memorandum/ <i>Memorandum</i>	-	-	-	-
10.	Pendapat Panitia Anggaran/ <i>Budget Committee Opinion</i>	3	5	3	3
Sumber/ Source :	Sekretariat DPRD Kabupaten Toba/ <i>House of Regional People's Representative Council of Toba Regency</i>				

**Tabel :** 2.2.4 **Kegiatan DPRD Kabupaten Toba 2016 - 2019**  
**Table** **Activity of Toba Regency Parliament 2016 - 2019**

Jenis Sidang/ Type of Session	2016	2017	2018	2019
(1)	(2)	(3)	(4)	(5)
1. Istimewa/Special Session	4	2	3	3
2. Paripurna/Plenary Session	6	7	12	15
3. Paripurna Khusus/ Particular Session	1	1	1	-
4. Rapat Komisi/ Regular Meeting	12	12	36	36
5. Panitia Anggaran/ Budget Committee	3	15	3	3
6. Panitia Khusus/ Special Committee	10	-	1	1
7. Rapat Kerja Dengar Pendapat/ Meeting of Hearing Commissions	16	72	18	20
8. Rapat Rutin Dengar Komisi/ Routine Meeting of Commissions	12	12	36	12
Sumber/ Source:	Sekretariat DPRD Kabupaten Toba/ House of Regional People's Representative Council of Toba Regency			



### 2.3 Sumber Daya Manusia/ *Human Resources*

**Tabel/** **2.3.1 Jumlah Pegawai Negeri Sipil Menurut**  
**Table** **Jabatan dan Jenis Kelamin, 2019**  
***Number of Civil Servants by Occupation and***  
***Sex, 2019***

<i>Jabatan</i> <i>Occupation</i>	Laki-Laki <i>Male</i>	Perempuan <i>Female</i>	Jumlah <i>Total</i>
(1)	(2)	(3)	(4)
Fungsional Tertentu <i>Specific Functional</i>	546	2 222	2 768
Fungsional Umum <i>Staf General Functional</i>	593	343	936
Struktural <i>Structural</i>			
Eselon V/ <i>5<sup>th</sup> Echelon</i>	11	1	12
Eselon IV/ <i>4<sup>th</sup> Echelon</i>	219	204	423
Eselon III/ <i>3<sup>rd</sup> Echelon</i>	115	40	155
Eselon II/ <i>2<sup>nd</sup> Echelon</i>	29	-	29
Eselon I/ <i>1<sup>st</sup> Echelon</i>	-	-	0
<b>Jumlah/ <i>Total</i></b>	<b>1 513</b>	<b>2 810</b>	<b>4 323</b>
Sumber/ <i>Source:</i>	Dinas/Jawatan/Instansi terkait dan Badan Kepegawaian Daerah Kabupaten Toba / <i>Official/Division/Instance in Toba Regency and Official Division Regional of Toba Regency</i>		

Tabel/ Table	2.3.2	Jumlah Pegawai Negeri Sipil Menurut Tingkat Pendidikan dan Jenis Kelamin, 2019 <i>Number of Civil Servants by Education Level and Sex, 2019</i>		
(1)	(2)	(3)	(4)	
<i>Jabatan Occupation</i>	Laki-Laki <i>Male</i>	Perempuan <i>Female</i>	Jumlah <i>Total</i>	
Sampai dengan SD <i>Up to Primary School</i>	5	-	5	
SLTP/Sederajat General <i>Vocational Junior High School</i>	22	1	23	
SMA/ Sederajat <i>General/ Vocational Senior High School</i>	367	474	841	
Diploma I, II/ Akta I,II <i>Diploma I, II/ Akta I,II</i>	61	161	222	
Diploma III/Akta III/ Sarjana Muda <i>Diploma III/Akta III/ Bachelor</i>	185	641	826	
Tingkat Sarjana <i>/Doktor/ Ph.D University Graduates</i>	873	1 533	2 406	
Jumlah/ <i>Total</i>	<b>1 513</b>	<b>2 810</b>	<b>4 323</b>	
Sumber/ <i>Source:</i>	Dinas/Jawatan/Instansi terkait dan Badan Kepegawaian Daerah Kabupaten Toba / <i>Official/Division/Instance in Toba Regency and Official Divison Regional of Toba Regency</i>			

Tabel/ Table	2.3.3	Jumlah Pegawai Negeri Sipil Menurut Jabatan Menurut Tingkat Pendidikan dan Jenis Kelamin, 2019 <i>Number of Civil Servants by Education Level and Sex, 2019</i>		
		Jabatan Occupation	Laki-Laki Male	Perempuan Female
(1)	(2)	(3)	(4)	(4)
1.I/A (Juru Muda)	1	-	1	1
2.I/B (Juru Muda Tingkat I)	2	-	2	2
3.I/C (Juru)	6	-	6	6
4.I/D (Juru Tingkat I)	10	1	11	11
Golongan I/ Range I	<b>19</b>	<b>1</b>	<b>20</b>	<b>20</b>
5.II/A (Pengatur Muda)	45	22	67	67
6.II/B (Pengatur Muda Tingkat I)	59	38	97	97
7.II/C (Pengatur)	161	334	495	495
8.II/D (Pengatur Tingkat I)	93	73	166	166
Golongan II/ Range II	<b>358</b>	<b>467</b>	<b>825</b>	<b>825</b>
9.III/A (Penata Muda)	163	351	514	514
10.III/B (Penata Muda Tingkat I)	182	434	616	616
11.III/C (Penata)	179	394	573	573
12.III/D (Penata Tingkat I)	235	437	672	672
Golongan III/Range III	<b>759</b>	<b>1 616</b>	<b>2 375</b>	<b>2 375</b>
13.IV/A (Pembina)	209	448	657	657
14.IV/B (Pembina Tingkat I)	146	276	422	422
15.IV/C (Pembina Utama Muda)	21	2	23	23
Sumber/ Source:	Dinas/Jawatan/Instansi terkait dan Badan Kepegawaian Daerah Kabupaten Toba / <i>Official/Division/Instance in Toba Regency and Official Division Regional of Toba Regency</i>			

<b>Tabel/ Table</b>	<b>2.3.3</b>	<b>Lanjutan/ Continued:</b>		
<i>Jabatan Occupation</i>	Laki-Laki <i>Male</i>	Perempuan <i>Female</i>	Jumlah <i>Total</i>	
(1)	(2)	(3)	(4)	
16.IV/D (Pembina Utama Madya)	1	-	1	
17. IV/E (Pembina Utama Golongan IV/Range IV)	-	-	0	
<b>Jumlah/ Total</b>	<b>377</b>	<b>726</b>	<b>1 103</b>	
	<b>1 513</b>	<b>2 810</b>	<b>4 323</b>	

Sumber/ <i>Source:</i>	Dinas/Jawatan/Instansi terkait dan Badan Kepegawaian Daerah Kabupaten Toba / <i>Official/Division/Instance in Toba Regency and Official Divison Regional of Toba Regency</i>
---------------------------	--

**Tabel: 2.3.4 Jumlah Pegawai Negeri Sipil (PNS/CPNS) dan Pegawai BUMN/BUMD Menurut Unit Kerja dan Jenis Kelamin,2019**  
**Table** **Number of Civil Servant and State/ Local Enterprise Servant by Unit and Type of Sex,2019**

	Unit Kerja/ <i>Unit</i>	Jenis Kelamin/ <i>Type of Sex</i>		Jumlah/ <i>Total</i>
		Laki-laki/ <i>Male</i>	Perempu an/ <i>Female</i>	
	(1)	(2)	(3)	(4)
1.	Sekretariat Daerah	63	30	93
2.	Sekretariat DPRD	10	15	25
3.	Inspektorat	25	17	42
4.	Badan Kepegawaian Daerah	14	8	22
5.	Badan Kesatuan Bangsa dan Politik	15	4	19
6.	Badan Penanggulangan Bencana	15	2	17
7.	Badan Pengelolaan Keuangan dan Aset Daerah	26	22	48
8.	Badan Perencanaan Pembangunan Daerah	18	6	24
9.	Dinas Kependudukan dan Pencatatan Sipil	12	19	31
10.	Dinas Kesehatan	65	680	745
11.	Dinas Ketahanan Pangan	23	26	49
12.	Dinas Komunikasi dan Informatika	14	8	22
13.	Dinas Lingkungan Hidup	13	9	22
14.	Dinas Pariwisata dan Kebudayaan	14	13	27
15.	Dinas Pekerjaan Umum dan Penataan	47	8	55
16.	Dinas Pemberdayaan Masyarakat, Desa, Perempuan dan Perlindungan Anak	11	15	26

**Tabel: 2.3.4 Jumlah Pegawai Negeri Sipil (PNS/CPNS) dan Pegawai BUMN/BUMD Menurut Unit Kerja dan Jenis Kelamin,2019**  
**Table Number of Civil Servant and State/ Local Enterprise Servant by Unit and Type of Sex,2019**

	Unit Kerja/ <i>Unit</i>	Jenis Kelamin/ <i>Type of Sex</i>		Jumlah/ <i>Total</i>
		Laki-laki/ <i>Male</i>	Perempuan/ <i>Female</i>	
	(1)	(2)	(3)	(4)
17.	Dinas Penanaman Modal dan Pelayanan Perizinan Terpadu Satu Pintu	7	14	21
18.	Dinas Pendidikan	511	1 502	2 013
19.	Dinas Pengendalian Penduduk dan Keluarga Berencana	4	14	18
20.	Dinas Perdagangan, Perindustrian dan Koperasi Usaha Kecil dan Menengah	23	13	36
21.	Dinas Perhubungan	12	5	17
22.	Dinas Perpustakaan dan Kearsipan	10	9	19
23.	Dinas Pertanian dan Perikanan	31	15	46
24.	Dinas Perumahan Rakyat dan Kawasan Permukiman	23	7	30
25.	Dinas Sosial	11	11	22
26.	Dinas Tenaga Kerja	10	8	18
27.	Satuan Polisi Pamong Praja	22	4	26
28.	Rumah Sakit Umum Daerah Porsea	42	102	144
29.	Dipekerjakan Ke Instansi Lain	6	20	26
30.	Kecamatan Ajibata	11	10	21
31.	Kecamatan Balige	39	25	64
32.	Kecamatan Bonatua Lunasi	10	4	14

**Tabel: 2.3.4 Jumlah Pegawai Negeri Sipil (PNS/CPNS) dan Pegawai BUMN/BUMD Menurut Unit Kerja dan Jenis Kelamin,2019**  
**Number of Civil Servant and State/ Local Enterprise Servant by Unit and Type of Sex,2019**

	Unit Kerja/ <i>Unit</i>	Jenis Kelamin/ <i>Type of Sex</i>		Jumlah/ <i>Total</i>
		Laki-laki/ <i>Male</i>	Perempu an/ <i>Female</i>	
	(1)	(2)	(3)	(4)
33.	Kecamatan Borbor	13	2	15
34.	Kecamatan Habinsaran	13	5	18
35.	Kecamatan Laguboti	16	14	30
36.	Kecamatan Lumbanjulu	14	5	19
37.	Kecamatan Nassau	11	1	12
38.	Kecamatan Parmaksian	13	6	19
39.	Kecamatan Pintu Pohan Meranti	10	1	11
40.	Kecamatan Porsea	21	10	31
41.	Kecamatan Siantar Narumonda	17	4	21
42.	Kecamatan Sigumpar	15	12	27
43.	Kecamatan Silaen	16	9	25
44.	Kecamatan Tampahan	10	6	16
45.	Kecamatan Uluan	17	4	21
46.	Badan Pertanahan Nasional	17	6	23
47.	Komisi Pemilihan Umum Toba	12	2	14
48.	Kantor Pelayanan Pajak Pratama Balige	55	38	93
49.	Kantor Pelayanan Perbendaharaan Negara	8	7	15
50.	Badan Pusat Statistik	14	6	20
51.	Kejaksaan Negeri Balige	17	6	23

**Tabel: 2.3.4 Jumlah Pegawai Negeri Sipil (PNS/CPNS) dan Pegawai BUMN/BUMD Menurut Unit Kerja dan Jenis Kelamin,2019**  
**Number of Civil Servant and State/ Local Enterprise Servant by Unit and Type of Sex,2019**

Unit Kerja/ <i>Unit</i>	Jenis Kelamin/ <i>Type of Sex</i>		Jumlah/ <i>Total</i>
	Laki-laki/ <i>Male</i>	Perempu an/ <i>Female</i>	
(1)	(2)	(3)	(4)
52. Pengadilan Negeri Balige	13	11	24
53. Pengadilan Agama Balige	8	3	11
54. Rumah Tahanan Negara Kelas IIB Balige	26	7	33
<b>Jumlah/Total</b>	<b>2019</b>	<b>1 513</b>	<b>2 810</b>

Sumber/ Dinas/Jawatan/Instansi terkait dan Badan Kepegawaian Daerah Kabupaten Toba /

Source: Official/Division/Instance in Toba Regency and Official Divison Regional of Toba Regency



**Tabel : 2.3.5. Jumlah Pegawai Negeri Sipil (PNS/CPNS) dan Pegawai BUMN/BUMD Menurut Unit Kerja dan Golongan, 2019**  
**Number of Civil Servant and State/ Local Enterprise Servant by Unit and Groups , 2019**

Unit Kerja/ Unit	Golongan/ Groups				Jumlah / Total
	I	II	III	IV	
(1)	(2)	(3)	(4)	(5)	(6)
1. Sekretariat Daerah	-	16	62	15	93
2. Sekretariat DPRD	1	4	16	4	25
3. Inspektorat	-	2	27	13	42
4. Badan Kepegawaian Daerah	-	2	18	2	22
5. Badan Kesatuan Bangsa dan Politik	-	3	12	4	19
6. Badan Penanggulangan Bencana Daerah	-	2	12	3	17
7. Badan Pengelolaan Keuangan dan Aset Daerah	-	4	38	6	48
8. Badan Perencanaan Pembangunan Daerah	-	3	15	6	24
9. Dinas Kependudukan dan Pencatatan Sipil	-	2	23	6	31
10. Dinas Kesehatan	1	304	414	26	745
11. Dinas Ketahanan Pangan	-	13	25	11	49
12. Dinas Komunikasi dan Informatika	-	2	14	6	22

**Tabel : 2.3.5. Jumlah Pegawai Negeri Sipil (PNS/CPNS) dan Pegawai BUMN/BUMD Menurut Unit Kerja dan Golongan, 2019**  
**Number of Civil Servant and State/ Local Enterprise Servant by Unit and Groups , 2019**

	Unit Kerja/ Unit	Golongan/ Groups				Jumlah / Total
		I	II	III	IV	
	(1)	(2)	(3)	(4)	(5)	(6)
13.	Dinas Lingkungan Hidup	-	3	13	6	22
14.	Dinas Pariwisata dan Kebudayaan	-	2	21	4	27
15.	Dinas Pekerjaan Umum dan Penataan Ruang	-	9	43	3	55
16.	Dinas Pemberdayaan Masyarakat, Desa, Perempuan dan Perlindungan Anak	-	2	15	9	26
17.	Dinas Penanaman Modal dan Pelayanan Perizinan Terpadu Satu Pintu	-		14	7	21
18.	Dinas Pendidikan	4	105	1054	850	2013
19.	Dinas Pengendalian Penduduk dan Keluarga Berencana	-	2	10	6	18
20.	Dinas Perdagangan, Perindustrian dan Koperasi Usaha Kecil dan Menengah	3	7	21	5	36
21.	Dinas Perhubungan	-	4	9	4	17
22.	Dinas Perpustakaan dan Kearsipan	-	2	9	8	19
23.	Dinas Pertanian dan Perikanan	2	2	37	5	46
24.	Dinas Perumahan Rakyat dan Kawasan Permukiman	-	4	20	6	30
25.	Dinas Sosial	-	3	14	5	22

**Tabel : 2.3.5. Jumlah Pegawai Negeri Sipil (PNS/CPNS) dan Pegawai BUMN/BUMD Menurut Unit Kerja dan Golongan, 2019**  
**Number of Civil Servant and State/ Local Enterprise Servant by Unit and Groups , 2019**

	Unit Kerja/ Unit	Golongan/ Groups				Jumlah / Total
		I	II	III	IV	
	(1)	(2)	(3)	(4)	(5)	(6)
26.	Dinas Tenaga Kerja	-	3	9	6	18
27.	Satuan Polisi Pamong Praja	-	8	11	7	26
28.	Rumah Sakit Umum Daerah Porsea	-	35	91	18	144
29.	Dipekerjakan Ke Instansi Lain	-	2	17	7	26
30.	Kecamatan Ajibata	-	9	10	2	21
31.	Kecamatan Balige	1	26	33	4	64
32.	Kecamatan Bonatua Lunasi	1	6	5	2	14
33.	Kecamatan Borbor	-	7	7	1	15
34.	Kecamatan Habinsaran	-	11	5	2	18
35.	Kecamatan Laguboti	-	18	10	2	30
36.	Kecamatan Lumbanjulu	-	9	8	2	19
37.	Kecamatan Nassau	-	4	6	2	12
38.	Kecamatan Parmaksian	-	7	10	2	19
39.	Kecamatan Pintu Pohan Meranti	-	4	5	2	11
40.	Kecamatan Porsea	2	13	14	2	31
41.	Kecamatan Siantar Narumonda	1	11	7	2	21
42.	Kecamatan Sigumpar	-	10	16	1	27
43.	Kecamatan Silaen	1	14	9	1	25
44.	Kecamatan Tampahan	-	6	9	1	16
45.	Kecamatan Uluan	3	10	6	2	21
46.	Badan Pertanahan Nasional	-	6	13	4	23
47.	Komisi Pemilihan Umum Toba	-	4	9	1	14
48.	Kantor Pelayanan Pajak Pratama Balige	-	60	30	3	93

**Tabel : 2.3.5. Jumlah Pegawai Negeri Sipil (PNS/CPNS) dan Pegawai BUMN/BUMD Menurut Unit Kerja dan Golongan, 2019**  
**Number of Civil Servant and State/ Local Enterprise Servant by Unit and Groups , 2019**

	Unit Kerja/ Unit	Golongan/ Groups				Jumlah / Total	
		I	II	III	IV		
	(1)	(2)	(3)	(4)	(5)	(6)	
49.	Kantor Pelayanan Perbendaharaan Negara	-	5	10	-	15	
50.	Badan Pusat Statistik	-	9	8	3	20	
51.	Kejaksaan Negeri Balige	-	2	20	1	21	
52.	Pengadilan Negeri Balige	-	1	21	2	24	
53.	Pengadilan Agama Balige	-	-	10	1	11	
54.	Rumah Tahanan Negara Kelas IIB Balige	-	23	10	-	33	
Jumlah/Total		2019	20	825	2 375	1 103	4 323

Sumber/ Dinas/Jawatan/Instansi terkait dan Badan Kepegawaian  
 Source : Daerah Kabupaten Toba / Official/Division/Instance in Toba  
 Regency and Official Divison Regional of Toba Regency

**Tabel : 2.3.6. Jumlah Pegawai Negeri Sipil (PNS/CPNS) dan Pegawai BUMN/BUMD Menurut Unit Kerja dan Tingkat Pendidikan, 2019**  
**Table Number of Civil Servant and State/ Local Enterprise Servant by Unit and Education Level, 2019**

Unit Kerja/ Unit	Tingkat Pendidikan/ Education Level						Jml/ Total
	SD	SLTP	SLTA	Dip I- II	Dip III	S1/S2/S3	
(1)	(2)	(3)	(4)	(5)	(6)	(7)	(8)
1. Sekretariat Daerah	-	-	15	1	8	69	93
2. Sekretariat DPRD	-	-	4	-	-	21	25
3. Inspektorat	-	-	2	-	3	37	42
4. Badan Kepegawaian Daerah	-	-	1	-	1	20	22
5. Badan Kesatuan Bangsa dan Politik	-	-	3	-	-	16	19
6. Badan Penanggulangan Bencana Daerah	-	-	3	-	1	13	17
7. Badan Pengelolaan Keuangan dan Aset Daerah	-	-	5	-	6	37	48
8. Badan Perencanaan Pembangunan Daerah	-	-	2	-	1	21	24
9. Dinas Kependudukan dan Pencatatan Sipil	-	-	2	-	4	25	31
10. Dinas Kesehatan	1	-	67	21	525	131	745
11. Dinas Ketahanan Pangan	-	-	15	-	4	30	49
12. Dinas Komunikasi dan Informatika	-	-	2	-	-	20	22
13. Dinas Lingkungan Hidup	-	-	5	-	1	16	22
14. Dinas Pariwisata dan Kebudayaan	-	-	2	-	1	24	27

**Tabel : 2.3.6. Jumlah Pegawai Negeri Sipil (PNS/CPNS) dan Pegawai BUMN/BUMD Menurut Unit Kerja dan Tingkat Pendidikan, 2019**  
**Table** **Number of Civil Servant and State/ Local Enterprise Servant by Unit and Education Level, 2019**

Unit Kerja/ <i>Unit</i>	Tingkat Pendidikan/ <i>Education Level</i>						Jml/ <i>Total</i>
	SD	SLTP	SLTA	Dip I-II	Dip III	S1/S2/S3	
(1)	(2)	(3)	(4)	(5)	(6)	(7)	(8)
15. Dinas Pekerjaan Umum dan Dinas Pemberdayaan	-	1	12	-	5	37	55
	-	-	3	-	2	21	26
16. Masyarakat, Desa, Perempuan dan Perlindungan Anak							
17. Dinas Penanaman Modal dan	-	-			1	20	21
18. Dinas Pendidikan	2	6	404	195	79	1 327	2 013
19. Dinas Pengendalian Penduduk			2	-	4	12	18
Dinas Perdagangan,	1	3	6	-	4	22	36
20. Perindustrian dan Koperasi Usaha Kecil dan Menengah							
21. Dinas Perhubungan	-	-	5	1		11	17
Dinas Perpustakaan dan	-	-	2	-		17	19
22. Kearsipan							
23. Dinas Pertanian dan Perikanan	-	1	4	-	1	40	46
24. Dinas Perumahan Rakyat dan Kawasan Permukiman	-	-	2	-	4	24	30
25. Dinas Sosial	-	-	6	-		16	22
26. Dinas Tenaga Kerja	-	-	3	1	2	12	18
27. Satuan Polisi Pamong Praja	-	-	22	1	66	55	144
28. Rumah Sakit Umum Daerah	-	-	8	-	1	17	26
29. Dipekerjakan Ke Instansi Lain	-	-	6	1	4	15	26
30. Kecamatan Ajibata	-	-	12	-		9	21
31. Kecamatan Balige	1	-	28	-	4	31	64
32. Kecamatan Bonatua Lunasi	-	1	7	-	1	5	14
33. Kecamatan Borbor	-	-	6	-	1	8	15

**Tabel : 2.3.6. Jumlah Pegawai Negeri Sipil (PNS/CPNS) dan Pegawai BUMN/BUMD Menurut Unit Kerja dan Tingkat Pendidikan,2019**  
**Table** **Number of Civil Servant and State/ Local Enterprise Servant by Unit and Education Level, 2019**

Unit Kerja/ Unit	Tingkat Pendidikan/ Education Level						Jml/ Total
	SD	SLTP	SLTA	Dip I-II	Dip III	S1/S2/S3	
(1)	(2)	(3)	(4)	(5)	(6)	(7)	(8)
34. Kecamatan Habinsaran	-	-	13	1		4	18
35 Kecamatan Laguboti	-	-	17	-	3	10	30
36. Kecamatan Lumbanjulu	-	-	9	-	2	8	19
37. Kecamatan Nassau	-	-	5	-	1	6	12
38. Kecamatan Parmaksian	-	1	6	-	1	11	19
39. Kecamatan Pintu Pohan	-	-	5	-		6	11
40. Kecamatan Porsea	-	4	15	-	1	11	31
41. Kecamatan Siantar Narumonda	-	1	13	-	2	5	21
42. Kecamatan Sigumpar	-	1	11	-	4	11	27
43. Kecamatan Silaen	-	2	16	-	1	6	25
44. Kecamatan Tampahan	-	-	7	-	-	9	16
45. Kecamatan Uluan	-	2	11	-	1	7	21
46. Badan Pertanahan Nasional Kabupaten Toba	-	-	3	-	6	14	23
47. Komisi Pemilihan Umum Toba	-	-	4	-	4	6	14
48. Kantor Pelayanan Pajak Pratama Balige	-	-	-	-	56	37	93
49. Kantor Pelayanan Perbendaharaan Negara	-	-	2	-	6	7	15
50. Badan Pusat Statistik	-	-	9	-	1	10	20
51. Kejaksaan Negeri Balige	-	-	3	-	2	18	23
52. Pengadilan Negeri Balige	-	-	2	-	-	22	24

**Tabel : 2.3.6. Jumlah Pegawai Negeri Sipil (PNS/CPNS) dan Pegawai BUMN/BUMD Menurut Unit Kerja dan Tingkat Pendidikan,2019**  
**Number of Civil Servant and State/ Local Enterprise Servant by Unit and Education Level, 2019**

Unit Kerja/ Unit	Tingkat Pendidikan/ Education Level						Jml/ Total	
	SD	SLTP	SLTA	Dip I-II	Dip III	S1/S2/S3		
(1)	(2)	(3)	(4)	(5)	(6)	(7)	(8)	
53. Pengadilan Agama Balige	-	-	-	-	-	11	11	
54. Rumah Tahanan Negara Kelas IIB Balige	-	-	24	-	1	8	33	
Jumlah/Total	2019	5	23	841	222	826	2 406	4 323
Sumber/	Dinas/Jawatan/Instansi terkait dan Badan Kepegawaian Daerah Kabupaten Toba / Official/Division/Instance in Toba							
Source :	Regency and Official Divison Regional of Toba Regency							





# 3

## PENDUDUK DAN KETENAGAKERJAAN

Population and Employment

### Jumlah penduduk Kabupaten Toba

# 184.493 jiwa



Kepadatan Penduduk Wilayah Kabupaten Toba Samosir sebanyak

## 91,25

jiwa/km<sup>2</sup>



Jumlah perempuan lebih banyak dari laki-laki dengan perbandingan *sex ratio*

## 98,87

persen



Laju Pertumbuhan Penduduk per tahun adalah 0,43 persen



**PENJELASAN TEKNIS**

**TECHNICAL NOTES**

1. Sumber utama data kependudukan adalah sensus penduduk yang dilaksanakan setiap sepuluh tahun sekali. Sensus penduduk telah dilaksanakan sebanyak enam kali sejak Indonesia merdeka, yaitu tahun 1961, 1971, 1980, 1990, 2000, dan 2010.

Di dalam sensus penduduk, pencacahan dilakukan terhadap seluruh penduduk yang berdomisili di wilayah teritorial Indonesia termasuk warga negara asing kecuali anggota korps diplomatik negara sahabat beserta keluarganya.

Metode pengumpulan data dalam sensus dilakukan dengan wawancara antara petugas sensus dengan responden dan juga melalui *e-census*. Pencatatan

1. *The main source of demographic data is population census, which is conducted every ten years. Population Census has been conducted six times since Indonesia's independence: 1961, 1971, 1980, 1990, 2000, and 2010.*

*The population census enumerates all residents who domicile in the entire territory of Indonesia including foreign citizens except the diplomatic corps members and their families.*

*The method of data collection in a population census involves interviewing respondents and conducting e-census. Enumeration of the population uses the concept of "usual residence", which is the concept of "places where people usually live". De jure was applied to the permanent*

penduduk menggunakan konsep usual residence, yaitu konsep di mana penduduk biasa bertempat tinggal. Bagi penduduk yang bertempat tinggal tetap dicacah di mana mereka biasa tinggal, sedangkan untuk penduduk yang tidak bertempat tinggal tetap dicacah di tempat di mana mereka ditemukan petugas sensus pada malam 'Hari Sensus'. Termasuk penduduk yang tidak bertempat tinggal tetap adalah tuna wisma, awak kapal berbendera Indonesia, penghuni perahu/rumah apung, masyarakat terpencil/terasing, dan pengungsi. Bagi mereka yang mempunyai tempat tinggal tetap dan sedang bepergian ke luar wilayah lebih dari enam bulan, tidak dicacah di tempat tinggalnya, tetapi dicacah di

*residents, while de facto was applied to non-permanent residents. The permanent residents were enumerated in place where they normally live, the non-permanent residents were enumerated where they were found by the enumerators, on the night of 'Census Date'. The non permanent residents include homeless people, ship crew, boat people, remote area community, and internally displaced persons. Those who had permanent residence and had been travelling away from their home for six months or more were not enumerated in their permanent place, but in the place where they were during the census.*

*For the periods where the population census is not conducted, population projection is done to estimate population during those years.*

tempat tujuannya. Untuk tahun yang tidak dilaksanakan sensus penduduk, data kependudukan diperoleh dari hasil proyeksi penduduk. Proyeksi penduduk merupakan suatu perhitungan ilmiah yang didasarkan pada asumsi dari komponen-komponen perubahan penduduk, yaitu kelahiran, kematian, dan migrasi. Proyeksi penduduk Indonesia 2010–2035 menggunakan data dasar penduduk hasil SP2010.

*The population projection is an estimate based on the demographic components, such as birth, death, and migration. Indonesia's 2010–2035 population projection used the 2010 Population Census as the base population.*

**2. Penduduk Indonesia** adalah semua orang yang berdomisili di wilayah teritorial Indonesia selama 6 bulan atau lebih dan atau mereka yang berdomisili kurang dari 6 bulan tetapi bertujuan menetap.

**2. The population of Indonesia** are all residents of the entire territory of Indonesia who have stayed for six months or longer, and those who intended to stay more than six months even though their length of stay is less than six months.

**3. Laju pertumbuhan penduduk** adalah angka yang menunjukkan persentase penambahan penduduk.

**4. Kepadatan penduduk** adalah rasio banyaknya penduduk per kilometer persegi.

**5. Rasio jenis kelamin** adalah perbandingan antara penduduk laki-laki dan penduduk perempuan pada suatu wilayah dan waktu tertentu. Biasanya dinyatakan dengan banyaknya penduduk laki-laki untuk 1--penduduk perempuan.

**6. Distribusi penduduk** adalah pola persebaran penduduk di suatu wilayah, baik berdasarkan batas-batas geografis maupun berdasarkan batas-batas administrasi pemerintahan.

**3. *The growth rate of population*** is the number that show percentage of population growth within a specified period.

**4. *Population density*** is ratio of population per square kilometer.

**5. *Sex ratio*** is the ratio of males population to females population in a given area and time, usually expressed as the number of males for every 1--females.

**6. *Population distribution*** is the pattern of population distribution in an area, either by geographic boundaries or by government administrative boundaries.

**7. *Population compotition*** is the pattern of population

**7. Komposisi penduduk** adalah pola persebaran penduduk menurut karakteristiknya, contoh: penduduk menurut kelompok umur, penduduk menurut jenis kelamin

*distribution by its characteristics, example: population by age group, population by sex*

**8. Rumah tangga** adalah seseorang atau sekelompok orang yang mendiami sebagian atau seluruh bangunan fisik/sensus dan biasanya tinggal bersama serta pengelolaan makan dari satu dapur. Yang dimaksud makan dari satu dapur adalah jika pengurusan kebutuhan sehari-harinya dikelola bersama-sama menjadi satu.

**8. Household** is an individual or group of people living in a physical/census building unit or part of it and usually commit on a common provision for food and other essentials of living. Common provision for food means one organising daily needs for all of household members.

**9. Anggota rumah tangga** adalah semua orang yang biasanya bertempat tinggal di suatu rumah tangga, baik yang berada di rumah pada waktu pencacahan maupun yang sementara tidak ada.

**9. Household member** are those who usually lives in a household regardless of their location at the time of enumeration.



**1.- Rata-rata anggota rumah tangga** adalah angka yang menunjukkan rata-rata jumlah anggota rumah tangga per rumah tangga.

**11.** Istilah migrasi seumur hidup disebut bila provinsi tempat tinggal seseorang pada saat pencacahan berbeda dengan provinsi tempat lahirnya.

**12.** Istilah migrasi risen disebut bila provinsi tempat tinggal seseorang pada saat pencacahan berbeda dengan provinsi tempat tinggalnya 5 tahun yang lalu.

**13. Penduduk usia kerja** adalah penduduk yang berumur 15 tahun ke atas.

**14. Angkatan kerja** adalah penduduk usia kerja (15 tahun ke atas) yang bekerja, punya pekerjaan namun sementara

**10. Average household size** is the average number of household members per household.

**11. Lifetime migration terminology** if someone's province of residence at the time of enumeration was different from his/her province of birthplace.

**12. Recent migration terminology** if someone's province of residence at the time of enumeration was different from his/her province of residence 5 years ago.

**13. Working age population** is persons of 15 years and over.

**14. Labor force or economically active** are persons of 15 years and over, who in the previous week were

tidak bekerja, dan pengangguran.

*working, temporarily absent from work but having jobs, and unemployment.*

**15. Bekerja** adalah kegiatan ekonomi yang dilakukan oleh seseorang dengan maksud memperoleh atau membantu memperoleh pendapatan atau keuntungan dan lamanya bekerja paling sedikit 1 jam secara terus menerus dalam seminggu yang lalu (termasuk pekerja keluarga tanpa upah yang membantu dalam suatu usaha/kegiatan ekonomi).

**15. Working** is economic activity conducted by a person and intended to earn income by doing work or helping to do work at least one hour continuously during the reference week (including unpaid family worker/s for any economic activity).

**16. Jumlah jam kerja seluruhnya** adalah jumlah jam kerja yang digunakan untuk bekerja (tidak termasuk jam kerja istirahat resmi dan jam kerja yang digunakan untuk hal-hal di luar pekerjaan).

**16. Total working hours** is the total hours spent by an employee to perform all jobs (excluding the time used for other activities which are not classified as work).

**17. Lapangan usaha** adalah bidang kegiatan dari

**17. Industry** is field of a person's activity or

pekerjaan/tempat bekerja di mana seseorang bekerja. Klasifikasi lapangan usaha mengikuti Klasifikasi Baku Lapangan Usaha Indonesia (KBLI) dalam 1 digit.

**18. Status pekerjaan** adalah kedudukan seseorang dalam unit usaha/kegiatan dalam melakukan pekerjaan.

**19. Berusaha sendiri tanpa dibantu orang lain** adalah bekerja atau berusaha dengan menanggung risiko secara ekonomis, yaitu dengan tidak kembalinya ongkos produksi yang telah dikeluarkan dalam rangka usahanya tersebut, serta tidak menggunakan pekerja dibayar maupun pekerja tak dibayar, termasuk yang sifat pekerjaannya memerlukan teknologi atau keahlian khusus.

**20. Berusaha dibantu buruh tidak tetap/buruh tidak**

*establishment. The classification of industries follows the Indonesia Standard Industrial Classification (KBLI) in one digit.*

**18. Employment status** is the status of a person at his place of work or establishment where he was employed.

**19. Own-account worker** is a person who works at his own risk without assisted by paid per mount worker or unpaid worker include technical job or skill job.

**20. Employer assisted by temporary workers/unpaid**

**dibayar** adalah bekerja atau berusaha atas risiko sendiri, dan menggunakan buruh/pekerja tak dibayar dan atau buruh/pekerja tidak tetap.

**21. Berusaha dibantu buruh tetap/buruh dibayar** adalah berusaha atas risiko sendiri dan mempekerjakan paling sedikit satu orang buruh/pekerja tetap yang dibayar.

**22. Buruh/karyawan/pegawai** adalah seseorang yang bekerja pada orang lain atau instansi/kantor/ perusahaan secara tetap dengan menerima upah/gaji baik berupa uang maupun barang. Buruh yang tidak mempunyai majikan tetap, tidak digolongkan sebagai buruh/karyawan, tetapi sebagai pekerja bebas. Seseorang dianggap memiliki majikan tetap jika memiliki 1 (satu) majikan (orang/ rumah tangga) yang sama dalam

*worker is a person who works at his own risk and assisted by temporary worker/unpaid worker.*

**21. Employer assisted by permanent workers/paid workers** is a person who does his business at her/his own risk at least one assisted by paid permanent worker.

**22. Employee** is a person who work permanently for other people or institution/office/ company and gains some money/cash or goods as wage/salary. Labor who have no permanent employer is not categorized as a laborer/ worker/employee but casual worker. A laborers in general is considered to have a permanent employer if he has the same employer during the past month, particularly for building construction sector is 3

sebulan terakhir, khusus pada sektor bangunan batasannya tiga bulan. Apabila majikannya instansi/lembaga, boleh lebih dari satu.

**23. Pekerja bebas** adalah seseorang yang bekerja pada orang lain/majikan/institusi yang tidak tetap (lebih dari 1 majikan dalam sebulan terakhir) di usaha pertanian baik berupa usaha rumah tangga maupun bukan usaha rumah tangga, ataupun di nonpertanian atas dasar balas jasa dengan menerima upah atau imbalan baik berupa uang maupun barang, dan baik dengan sistem pembayaran harian maupun borongan

**24. Pekerja tak dibayar** adalah seseorang yang bekerja membantu usaha untuk memperoleh penghasilan/keuntungan yang dilakukan oleh salah seorang

*months. If the employer is an institution, more than 1 (one) employer is allowed.*

**23. Casual employee** is a person who does not work permanently for other people/employer/ institution (more than 1 employer during the last 1 month) in agricultural sector, either home industry or not home industry, or in non-agricultural sector based on remuneration paid with money or goods, and based on daily or contact payment system.

**24. Unpaid worker** is a person who intended to work without pay, either with money or good, in an establishment run by other members of the family, relative or neighbour.

anggota rumah tangga atau  
bukan anggota rumah tangga  
tanpa mendapat upah/gaji baik  
berupa uang maupun barang.

<https://tobasamosirkab.bps.go.id>

ULASAN	DESCRIPTION
<p>Jumlah penduduk Kabupaten Toba pada tahun 2019 adalah 184.493 jiwa, dengan jumlah rumah tangga (RT) 44.732 RT.</p>	<p><i>Population of Toba Regency in 2019 approaches 184,493 people and the household achieves 44,732.</i></p>
<p>Dengan luas wilayah daratan 2.021,8 Km<sup>2</sup>, tingkat kepadatan penduduk Kabupaten Toba tahun 2019 sebesar 91,25 jiwa/km<sup>2</sup>. Kecamatan Balige yang merupakan ibukota kabupaten, pusat perdagangan dan pusat pemerintahan adalah kecamatan dengan jumlah penduduk terbanyak dan dengan tingkat kepadatan sebesar 429,85 jiwa/km<sup>2</sup>. Kemudian diikuti oleh Kecamatan Porsea dengan tingkat kepadatan sebesar 376,98 jiwa/km<sup>2</sup>. Sedangkan Nassau merupakan kecamatan dengan tingkat kepadatan yang terkecil, yaitu hanya 22,84 jiwa/km<sup>2</sup>.</p>	<p><i>By width of land area is 2,021.8 km<sup>2</sup>, level of population density in Toba Regency in 2019 is 91.25 person/km<sup>2</sup>. Balige as regency capital, trade center and government center is a subdistrict with the highest population number and the greatest density with 429.85 person/km<sup>2</sup>. Then followed by Porsea Subdistrict with 376.98 person/km<sup>2</sup>. Whereas Nassau is a Subdistrict with at least density level, it is only 22.84 person/km<sup>2</sup>.</i></p>
<p>Jumlah penduduk laki-laki di Kabupaten Toba lebih kecil dibandingkan dengan jumlah</p>	<p><i>Number of males in Toba Regency is less than female in 2019. Number of males in Toba</i></p>

penduduk perempuan Tahun 2019. Jumlah penduduk Kabupaten Toba yang berjenis kelamin laki-laki berjumlah 91.724 jiwa dan penduduk perempuan berjumlah 92.769 jiwa. Dengan demikian rasio jenis kelamin penduduk Kabupaten Toba sebesar 96,87 persen. Angka ini menunjukkan bahwa dari setiap 100 perempuan juga terdapat sekitar 98,87 orang laki-laki. Dari 16 jumlah kecamatan tahun 2019 di Kabupaten Toba, ada 4 kecamatan yang memiliki jumlah penduduk laki-laki lebih banyak dibandingkan dengan penduduk perempuannya, yaitu : Kecamatan Nassau dengan angka Rasio Jenis Kelamin sebesar 103,86 persen, Kecamatan Tampahan dengan angka Rasio Jenis Kelamin sebesar 101,63 persen, Kecamatan Borbor dengan angka rasio jenis kelamin sebesar 101,45 persen dan

*Regency is 91,724 people, and females 92,769 people. However sex ratio of population at Toba Regency is 96.87 percent. This number shows that every 100 females is found 96.87 males. From 16 Subdistrict in Toba Regency, in 2019, there are 4 Subdistrict whose men's number is more than female; Nassau Subdistrict with Sex Ratio is 103.86 percent, Tampahan Subdistrict with Sex Ratio is 101.63 percent, Borbor Subdistrict with sex ratio is 101.45 percent, and Parmaksian Subdistrict with sex ratio is 101.18 percent.*



kecamatan Parmaksian dengan angka rasio 101,18.

Kecamatan dengan angka Rasio Jenis Kelamin terkecil terdapat di Kecamatan Laguboti sebesar 95,31 persen. Kecenderungan ini menunjukkan bahwa kebanyakan laki-laki merantau ke luar daerah baik untuk mencari pekerjaan maupun tujuan melanjutkan pendidikan.

Berdasarkan data yang bersumber dari Dinas Tenaga Kerja dan Transmigrasi Kabupaten Toba tahun 2019 jumlah lowongan kerja yang terdaftar di dinas tersebut sebesar 3.653 lowongan dan dari jumlah lowongan hanya 100,00, persen yang terpenuhi.

Jumlah pencari kerja yang terdaftar pada Dinas Tenaga Kerja dan Transmigrasi Kabupaten Toba tahun 2019 sebanyak 665 orang, dengan rincian 146 laki-laki dan 519 perempuan. Dari jumlah

*Subdistrict with at least sex ratio is at Laguboti Subdistrict, it is 95.31 percent. This tendency is showing that a lot of males immigrate to another area finding job and continue their study.*

*Based on data source of Manpower and Transmigration Office of Toba Regency in 2019, total of job vacancy that listed at that office are 3,653 vacancies. All of those vacancies only 100.00 percent fullfiled.*

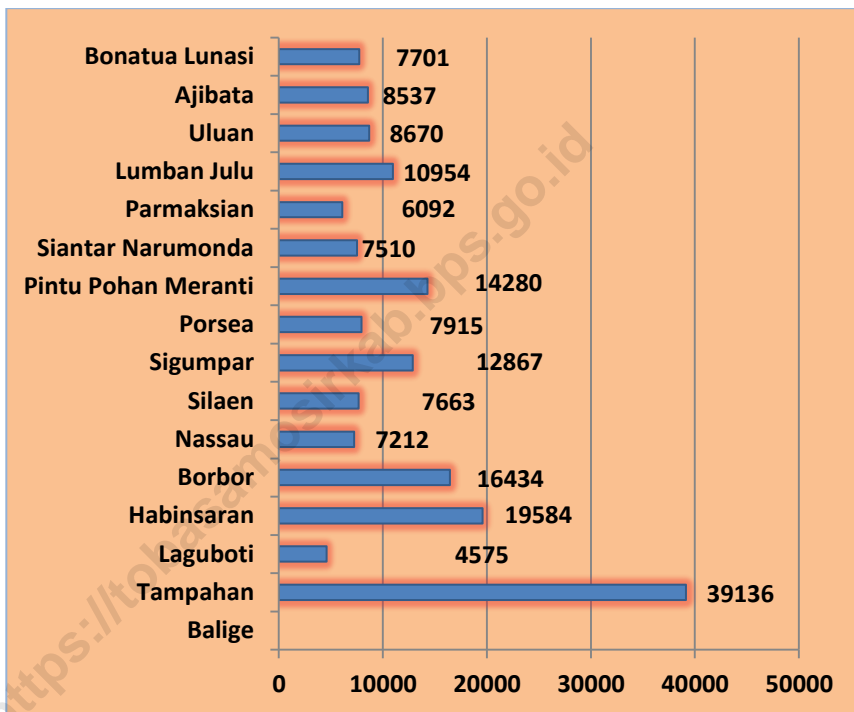
*Total of job seekers that listed as Manpower and Transmigration Office of Toba Regency in 2019 are 698 people, by detailing, there are 277 male and 421 female. Of the total, there is 30.37 percent as job*

tersebut 30,37 persen *seekers graduate from junior*  
merupakan pencari kerja *high school, and graduate from*  
tamatan SMA, dan tamatan SMK *senior high school is 44.84*  
sebesar 44,84 persen. *percent.*

<https://tobasamosirkab.bps.go.id>

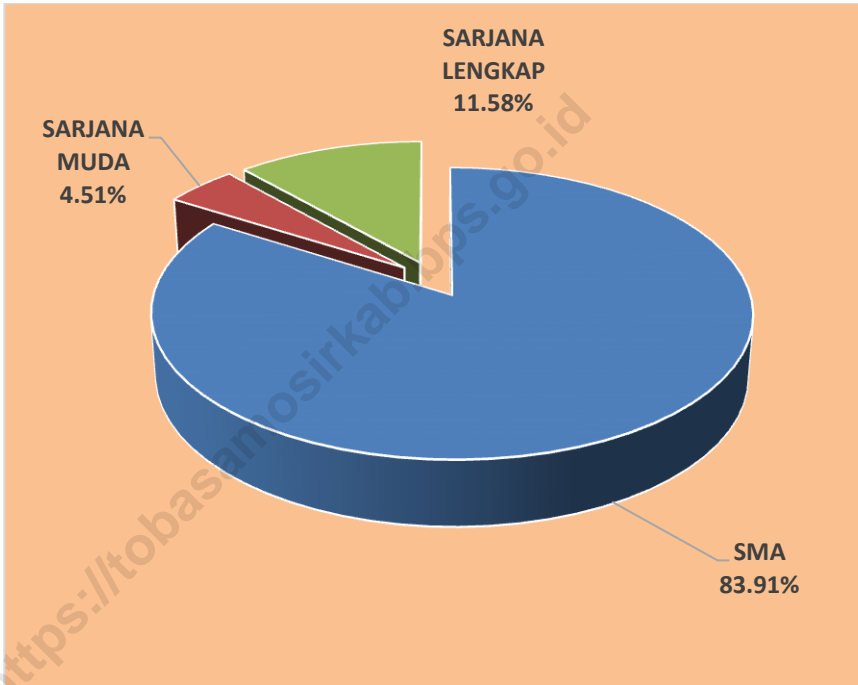
**Gambar : 3.1 Jumlah Penduduk Kabupaten Toba Menurut Kecamatan**

*Figure Population of Toba Regency by Subdistrict 2019*



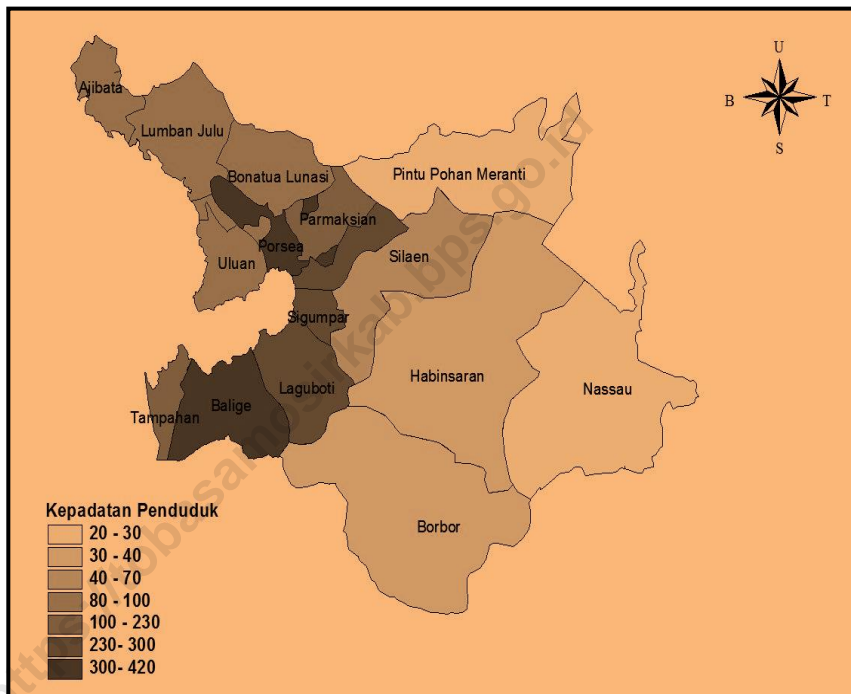
**Gambar : 3.2 Persentase Pencari Kerja yang Terdaftar Menurut Tingkat Pendidikan**

*Figure Number of Registered Placed Job Seekers by Education Level 2019*



**Gambar : 3.3** **Kepadatan Penduduk per-km<sup>2</sup> Menurut Kecamatan**  
*Total Density Population by Subdistrict 2019*

Figure



3.1 Kependudukan / Population

**Tabel : 3.1.1 Penduduk, Laju Pertumbuhan Penduduk, Distribusi Persentase Penduduk, Kepadatan Penduduk, Rasio Jenis Kelamin Penduduk Menurut Kecamatan di Kabupaten Toba,2019**  
**Population, Population Growth, Percentage Distribution of Population, Population Density, and Population Sex Ratio by Sub District in Toba Regency**

Kecamatan/ Sub District	Penduduk / Population	Laju Pertumbuhan Penduduk per tahun/Annual Population Growth Rate (%)
(1)	(2)	(3)
01. Balige	38 972	0,57
02. Tampahan	4 556	0,57
03. Laguboti	19 500	0,57
04. Habinsaran	16 364	0,57
05. Borbor	7 181	0,57
06. Nassau	7 631	0,57
07. Silaen	12 813	0,57
08. Sigumpar	7 881	0,57
09. Porsea	14 220	0,57
10. Pintu Pohan Meranti	7 478	0,56
11. Siantar Narumonda	6 066	0,56
12. Parmaksian	10 908	0,57
13. Lumban Julu	8 633	0,57
14. Uluan	8 501	0,57
15. Ajibata	7 668	0,56
16. Bonatua Lunasi	5 340	0,56
<b>Toba</b>	<b>183 712</b>	<b>0,57</b>

Sumber/  
Source : Badan Pusat Statistik (BPS) Kabupaten Toba/  
BPS-Statistics of Toba Regency

**Tabel : 3.1.1 Lanjutan/  
Table Continued**

Kecamatan/ Sub District	Persentase Penduduk/ Percentage of Population	Kepadatan Penduduk per Km <sup>2</sup> / Population Density per sq.km	Rasio Jenis Kelamin Penduduk/ Population Sex Ratio
(1)	(4)	(5)	(6)
01. Balige	21,21	428,03	99,82
02. Tampahan	2,48	186,34	101,41
03. Laguboti	10,61	263,87	95,14
04. Habinsaran	8,91	40,04	98,18
05. Borbor	3,91	40,65	101,26
06. Nassau	4,15	22,75	103,60
07. Silaen	6,97	74,24	97,49
08. Sigumpar	4,29	312,74	98,16
09. Porsea	7,74	375,40	99,08
10. Pintu Pohan Meranti	4,07	26,97	98,94
11. Siantar Narumonda	3,30	273,24	95,36
12. Parmaksian	5,94	237,23	100,96
13. Lumban Julu	4,70	94,97	96,16
14. Uluan	4,63	77,99	98,76
15. Ajibata	4,17	105,33	99,53
16. Bonatua Lunasi	2,91	92,48	96,18
<b>Toba</b>	<b>100,00</b>	<b>90,87</b>	<b>98,66</b>

Sumber/  
Source : Badan Pusat Statistik (BPS) Kabupaten Toba/  
BPS-Statistics of Toba Regency

**Tabel : 3.1.2 Penduduk, Laju Pertumbuhan Penduduk, Distribusi Persentase Penduduk, Kepadatan Penduduk, Rasio Jenis Kelamin Penduduk Menurut Kecamatan di Kabupaten Toba, 2000,2010, dan 2019**  
***Population, Population Growth, Percentage Distribution of Population, Population Density, and Population Sex Ratio by Sub District in Toba Regency,2000,2010 and 2019***

Kecamatan/ Sub District	Penduduk (ribu) Population (thousand)		
	2000 <sup>1</sup>	2010 <sup>2</sup>	2019 <sup>2</sup>
(1)	(2)	(3)	(4)
01. Balige	42 004	36 654	38 972
02. Tampahan	*	4 290	4 556
03. Laguboti	19 153	18 359	19 500
04. Habinsaran	30 443	15 453	16 364
05. Borbor	*	6 790	7 181
06. Nassau	*	7 219	7 631
07. Silaen	19 728	12 105	12 813
08. Sigumpar	*	7 404	7 881
09. Porsea	35 476	12 810	14 220
10. Pintu Pohan Meranti	*	7 070	7 478
11. Siantar Narumonda	*	5 714	6 066
12. Parmaksian	*	10 275	10 908
13. Lumban Julu	27 578	8 150	8 633
14. Uluan	*	6 983	8 501
15. Ajibata	*	7 221	7 668
16. Bonatua Lunasi	*	6 632	5 340
<b>Toba</b>	<b>174 382</b>	<b>173 129</b>	<b>183 712</b>

Catatan/Note:

\*) Masih bergabung dengan Kecamatan Induk

<sup>1</sup> Hasil SP2010 (Mei)/ *The result of the 2010 Population Census (May)*

<sup>2</sup> Hasil Proyeksi Penduduk Indonesia 2015-2045 (Pertengahan tahun/Juni)/ *The result of Indonesia Population Projection 2010-2045 (mid year/June)*

<sup>3</sup> Rata-rata Laju Pertumbuhan penduduk per tahun 2000-2010 untuk Aceh dihitung dengan menggunakan data Sensus Penduduk Aceh Nias (SPAN) 2005 dan SP2010/ *Annual growth rate of Population 2000-2010 to Aceh was calculated using data Aceh Nias Population Census (SPAN) 2005 and 2010 Population Census*

Sumber/  
Source :

Badan Pusat Statistik (BPS) Kabupaten Toba/  
BPS-Statistics of Toba Regency



**Tabel : 3.1.2 Lanjutan/  
Table Continued**

Kecamatan/ Sub District	Laju Pertumbuhan Penduduk per tahun/ <i>Annual Population Growth Rate</i> (%)	Laju Pertumbuhan Penduduk per tahun/ <i>Annual Population Growth Rate (%)</i>
	2000-2010	2010-2019
(1)	(5)	(6)
01. Balige	-2,52	6,32
02. Tampahan	*	6,20
03. Laguboti	-4,14	6,21
04. Habinsaran	-3,22	5,90
05. Borbor	*	5,76
06. Nassau	*	5,71
07. Silaen	-1,11	5,85
08. Sigumpar	*	6,44
09. Porsea	1,10	11,01
	*	5,77
10. Pintu Pohan Meranti		
11. Siantar Narumonda*	*	6,16
12. Parmaksian	*	6,16
13. Lumban Julu	4,42	5,93
14. Uluan	*	21,74
15. Ajibata	*	6,19
16. Bonatua Lunasi	*	-19,48
<b>Toba</b>	<b>-0,71</b>	<b>6,11</b>

Catatan/Note:

\*) Masih Bergabung dengan Kecamatan Induk

1 Hasil SP2010 (Mei)/ *The result of the 2010 Population Census (May)*

2 Hasil Proyeksi Penduduk Indonesia 2015-2045 (Pertengahan tahun/Juni)/ *The result of Indonesia Population Projection 2010-2045 (mid year/June)*

3 Rata-rata Laju Pertumbuhan penduduk per tahun 2000-2010 untuk Aceh dihitung dengan menggunakan data Sensus Penduduk Aceh Nias (SPAN) 2005 dan SP2010/ *Annual growth rate of Population 2000-2010 to Aceh was calculated using data Aceh Nias Population Census (SPAN) 2005 and 2010 Population Census*

Badan Pusat Statistik (BPS) Kabupaten Toba/

*BPS-Statistics of Toba Regency*

Sumber/  
Source :

**Tabel : 3.1.2 Lanjutan/  
Table Continued**

Kecamatan/ Sub District	Persentase Penduduk/ Percentage of		Kepadatan Penduduk per Km <sup>2</sup> / Population Density per	
	2010 <sup>1</sup>	2019 <sup>2</sup>	2010 <sup>1</sup>	2019 <sup>2</sup>
(1)	(7)	(8)	(9)	(10)
01. Balige	21,17	21,21	402,57	428,03
02. Tampahan	2,48	2,48	175,46	186,34
03. Laguboti	10,60	10,62	248,43	263,87
04. Habinsaran	8,93	8,91	37,81	40,04
05. Borbor	3,92	3,91	38,44	40,65
06. Nassau	4,17	4,15	21,52	22,75
07. Silaen	6,99	6,97	70,14	74,24
08. Sigumpar	4,28	4,29	293,81	312,74
09. Porsea	7,40	7,74	407,31	375,40
10. Pintu Pohan Meranti	4,08	4,07	25,50	26,97
11. Siantar Narumonda	3,30	3,30	257,39	273,24
12. Parmaksian	5,93	5,94	113,04	237,23
13. Lumban Julu	4,71	4,70	89,07	94,97
14. Uluan	4,03	4,63	95,92	77,99
15. Ajibata	4,17	4,17	157,05	105,33
16. Bonatua Lunasi	3,83	2,91	81,20	92,48
<b>Toba</b>	<b>100,00</b>	<b>100,00</b>	<b>85,63</b>	<b>90,87</b>

Catatan/Note:

- 1 Hasil SP2010 (Mei)/ *The result of the 2010 Population Census (May)*
- 2 Hasil Proyeksi Penduduk Indonesia 2015-2045 (Pertengahan tahun/Juni)/ *The result of Indonesia Population Projection 2010-2045 (mid year/June)*
- 3 Rata-rata Laju Pertumbuhan penduduk per tahun 2000-2010 untuk Aceh dihitung dengan menggunakan data Sensus Penduduk Aceh Nias (SPAN) 2005 dan SP2010/ *Annual growth rate of Population 2000-2010 to Aceh was calculated using data Aceh Nias Population Census (SPAN) 2005 and 2010 Population Census*

Sumber/  
Source :

Badan Pusat Statistik (BPS) Kabupaten Toba/  
BPS-Statistics of Toba Regency

**Tabel : 3.1.2 Lanjutan/  
Table Continued**

Kecamatan/ Sub District	Rasio Jenis Kelamin Penduduk/ Population Sex Ratio	
	2010 <sup>1</sup>	2019 <sup>2</sup>
(1)	(11)	(12)
01. Balige	99,72	99,82
02. Tampahan	101,10	101,41
03. Laguboti	94,56	95,14
04. Habinsaran	99,21	98,18
05. Borbor	102,20	101,26
06. Nassau	104,70	103,60
07. Silaen	98,15	97,49
08. Sigumpar	98,45	98,16
09. Porsea	98,85	99,08
10. Pintu Pohan Meranti	99,89	98,94
11. Siantar Narumonda*	95,82	95,36
12. Parmaksian	100,40	100,96
13. Lumban Julu	96,96	96,16
14. Uluan	99,57	98,76
15. Ajibata	99,97	99,53
16. Bonatua Lunasi	97,85	96,18
<b>Toba</b>	<b>98,93</b>	<b>98,66</b>

Catatan/Note: **1** Hasil SP2010 (Mei)/ *The result of the 2010 Population Census (May)*  
**2** Hasil Proyeksi Penduduk Indonesia 2015-2045 (Pertengahan tahun/Juni)/ *The result of Indonesia Population Projection 2010-2045 (mid year/June)*  
**3** Rata-rata Laju Pertumbuhan penduduk per tahun 2000-2010 untuk Aceh dihitung dengan menggunakan data Sensus Penduduk Aceh Nias (SPAN) 2005 dan SP2010/ *Annual growth rate of Population 2000-2010 to Aceh was calculated using data Aceh Nias Population Census (SPAN) 2005 and 2010 Population Census*

Sumber/  
Source :

Badan Pusat Statistik (BPS) Kabupaten Toba/  
BPS-Statistics of Toba Regency

**Tabel : 3.1.3 Jumlah Penduduk Menurut Kecamatan dan Jenis Kelamin, 2019**  
*Number of Population by Sub District and Sex, 2019*

**Table**

	Kecamatan/ Sub District	Laki-Laki /Male	Perem- puan/ Female	Jumlah/ Total	Rasio Jenis Kelamin/ Sex Ratio
	(1)	(2)	(3)	(4)	(5)
01.	Balige	19 468	19 504	38 972	99,82
02.	Tampahan	2 294	2 262	4 556	101,41
03.	Laguboti	9 507	9 993	19 500	95,14
04.	Habinsaran	8 107	8 257	16 364	98,18
05.	Borbor	3 613	3 568	7 181	101,26
06.	Nassau	3 883	3 748	7 631	103,60
07.	Silaen	6 325	6 488	12 813	97,49
08.	Sigumpar	3 904	3 977	7 881	98,16
09.	Porsea	7 077	7 143	14 220	99,08
10.	Pintu Pohan Meranti	3 7198	3 759	7 478	98,94
11.	Siantar Narumonda	2 961	3 105	6 066	95,36
12.	Parmaksian	5 780	5 428	10 908	100,96
13.	Lumban Julu	4 232	4 401	8 633	96,16
14.	Uluan	4 224	4 277	8 501	98,76
15.	Ajibata	3 825	3 843.	7 668	99,53
16.	Bonatua Lunasi	2 618	2 722	5 340	96,18
	<b>Jumlah/Total</b>	<b>91 237</b>	<b>92 475</b>	<b>183 712</b>	<b>98,66</b>

Sumber/ Badan Pusat Statistik (BPS) Kabupaten Toba/  
*BPS-Statistics of Toba Regency*

Source :

**Tabel : 3.1.4 Luas Wilayah, Jumlah Rumah Tangga, Penduduk dan Kepadatan Penduduk Menurut Kecamatan, 2019**  
***Total Area, Number of Household, Population and Population Density by Subdistrict, 2019***

Kecamatan/ Subdistrict	Luas Wilayah /Total Area (Km <sup>2</sup> )	Rumah Tangga / House hold
(1)	(2)	(3)
01. Balige	91 ,05	9 052
02. Tampahan	24 ,45	1 101
03. Laguboti	73 ,90	4 778
04. Habinsaran	408 ,70	4 079
05. Borbor	176 ,65	1 679
06. Nassau	335 ,50	1 872
07. Silaen	172 ,58	3 353
08. Sigumpar	25 ,20	1 918
09. Porsea	37 ,88	3 484
10. Pintu Pohan Meranti	277 ,27	1 745
11. Siantar Narumonda	22 ,20	1 532
12. Parmaksian	45 ,98	2 694
13. Lumban Julu	90 ,90	2 180
14. Uluan	109 ,00	2 223
15. Ajibata	72 ,80	1 900
16. Bonatua Lunasi	57 ,74	1 397
<b>Jumlah/Total</b>	<b>2 021 80</b>	<b>44 987</b>

Sumber/ Badan Pusat Statistik (BPS) Kabupaten Toba/  
 Source : BPS-Statistics of Toba Regency

**Tabel : 3.1.5 Jumlah Penduduk Menurut Kelompok Umur, 2019**  
**Table Number of Population by Age Group, 2019**

Kelompok Umur/ Age Group	Laki-laki/ Male	Perempuan/ Female	Laki-laki + Perempuan/ Male + Female
(1)	(2)	(3)	(4)
0 – 4	10 236	9 868	20 104
5 – 9	10 853	10 472	21 325
10 – 14	10 206	9 474	19 680
15 – 19	9 139	7 863	17 002
20 – 24	5 084	4 164	9 248
25 – 29	5 580	5 096	10 676
30 – 34	5 725	5 492	11 217
35 – 39	5 681	5 584	11 265
40 – 44	5 420	5 554	10 974
45 – 49	4 918	5 237	10 155
50 – 54	4 403	5 144	9 547
55 – 59	4 292	5 496	9 788
60 - 64	4 213	4 915	9 128
65 – 69	2 679	3 314	5 993
70 - 74	1 597	2 203	3 800
75+	1 211	2 599	3 810
<b>Jumlah/Total</b>	<b>91 237</b>	<b>92 475</b>	<b>183 712</b>

Sumber/  
Source : Badan Pusat Statistik (BPS) Kabupaten Toba/  
BPS-Statistics of Toba Regency

## 3.2 Tenaga Kerja/ Manpower

**Tabel :** 3.2.1 Jumlah Lowongan Kerja yang Terdaftar, Belum dan Sudah Dipenuhi Menurut Lapangan Usaha dan Jenis Kelamin, 2019  
**The Total of Opening Work that Registered, Hasn't and Has Been Fulfill According Opportunities for Business and Kind of Gender, 2019**

	Lapangan Usaha/ Industrial Origin	Terdaftar/ Registered			Belum Dipenuhi/ Hasn't Fulfill		Sudah Dipenuhi/ Has Fulfill	
		L	P	Jml	L	P	L	P
	(1)	(2)	(3)	(4)	(5)	(6)	(7)	(8)
1.	Pertanian/Agriculture	962	823	1 785	-	-	962	823
2.	Pertambangan dan Penggalian/Mining and Quarrying	103	52	155	-	-	103	52
3.	Industri/Manufacturing	259	101	360	-	-	259	101
4.	Listrik, Gas dan Air Minum/Electricity, Gas and Water Supply	56	23	79	-	-	56	23
5.	Bangunan/Construction	216	-	216	-	-	216	-
6.	Perdagangan, Hotel dan Restoran/Trade, Hotel and Restaurant	238	269	507	-	-	238	269
7.	Pengangkutan dan Komunikasi/Transportation and Communication	59	-	59	-	-	59	-
8.	Keuangan, Asuransi dan Usaha Persewaan/ Financial, Insurance and Rental Business	298	194	492	-	-	298	194

**Tabel : 3.2.1 Jumlah Lowongan Kerja yang Terdaftar, Belum dan Sudah Dipenuhi Menurut Lapangan Usaha dan Jenis Kelamin, 2019**  
***The Total of Opening Work that Registered, Hasn't and Has Been Fulfill According Opportunities for Business and Kind of Gender, 2019***

Lapangan Usaha/ <i>Industrial Origin</i>	Terdaftar/ <i>Registered</i>			Belum Dipenuhi/ <i>Hasn't Fulfill</i>		Sudah Dipenuhi/ <i>Has Fulfill</i>	
	L	P	Jml	L	P	L	P
(1)	(2)	(3)	(4)	(5)	(6)	(7)	(8)
9. Lainnya/ <i>Other</i>	-	-	-	-	-	-	-
<b>Jumlah/ Total</b>	<b>2 191</b>	<b>1 462</b>	<b>3 653</b>	<b>0</b>	<b>0</b>	<b>2 191</b>	<b>1 462</b>
	<b>2018</b>	<b>2 575</b>	<b>3 850</b>	<b>66</b>	<b>1 170</b>	<b>1 209</b>	<b>1 405</b>
	<b>2017</b>	<b>847</b>	<b>2 023</b>	<b>63</b>	<b>1 324</b>	<b>784</b>	<b>699</b>

Sumber/ Dinas Tenaga Kerja dan Transmigrasi Kabupaten Toba/  
 Source : *Manpower and Transmigration Office of Toba Regency*



**Tabel :** 3.2.2 Jumlah Pencari Kerja yang Terdaftar Menurut Tingkat Pendidikan dan Jenis Kelamin  
*Table* Number of Registered Placed Job Seekers by Education Level and Sex  
 2019

	Tingkat Pendidikan/ <i>Education Level</i>	Laki-laki/ <i>Male</i>	Perempu an/ <i>Female</i>	Jumlah/ <i>Total</i>
	(1)	(2)	(3)	(4)
1.	Tidak Pernah Sekolah/ <i>Never Attend School</i>	-	-	-
2.	Tidak Tamat SD/ <i>Primary School Not Completed</i>	-	-	-
3.	SD/ <i>Primary School</i>	-	-	-
4.	SMP/ <i>Junior High School</i>	-	-	-
5.	SMU/ <i>Senior High School</i>	108	450	558
6.	STM/ <i>Technical Senior High School</i>	-	-	-
7.	SMK/ <i>Vocational High School</i>	-	-	-
8.	SPMA/ <i>Senior Agriculture High School</i>	-	-	-
9.	SLTA Lainnya/ <i>Other Senior High School</i>	-	-	-
10.	Diploma I/ <i>Diploma I</i>	-	-	-
11.	Diploma II/ <i>Diploma II</i>	-	-	-
12.	Sarjana Muda/ <i>Bachelor</i>	11	19	30
13.	Sarjana Lengkap/ <i>Graduate</i>	27	50	77
	<b>Jumlah/Total</b>	<b>146</b>	<b>519</b>	<b>665</b>
	<b>2018</b>	<b>136</b>	<b>241</b>	<b>377</b>
	<b>2017</b>	<b>277</b>	<b>421</b>	<b>698</b>
Sumber/ <i>Source :</i>	Dinas Tenaga Kerja dan Transmigrasi Kabupaten Toba/ <i>Manpower and Transmigration Office of Toba Regency</i>			

# 4

## SOSIAL DAN KESEJAHTERAAN RAKYAT

*Social and Welfare*



Terdapat 540 Bangunan Sekolah yang terdapat di Kabupaten Toba mulai dari TK/PAUD hingga SMA/SMK



**PENJELASAN TEKNIS****TECHNICAL NOTES**

**1. Tidak/belum pernah sekolah** adalah mereka yang tidak pernah atau belum pernah terdaftar dan tidak pernah atau belum pernah aktif mengikuti pendidikan di suatu jenjang pendidikan formal. Termasuk juga yang tamat/belum tamat taman kanak-kanak tetapi tidak melanjutkan ke sekolah dasar.

**2. Masih bersekolah** adalah mereka yang terdaftar dan aktif mengikuti pendidikan formal dan nonformal (Paket A B atau C) baik pendidikan dasar menengah maupun pendidikan tinggi. Bagi mahasiswa yang sedang cuti dianggap masih bersekolah.

**3. Tidak bersekolah lagi** adalah mereka yang pernah terdaftar dan aktif mengikuti

**1. *Not/never attending school*** is someone who has never attended or never been registered in a formal education such as primary secondary and tertiary education. Those who just completed kindergarten are considered as never attended school.

**2. *Attending school*** is someone who is currently attending primary secondary or tertiary education including package A package B or package C. College student who postpones his/her study is considered as attending school.

**3. *Not attending school anymore*** is someone who had enrolled and participated

pendidikan di suatu jenjang pendidikan formal dan nonformal (Paket A B atau C) tetapi pada saat pencacahan tidak lagi terdaftar dan tidak aktif mengikuti pendidikan.

*in formal and nonformal education in the past including package A package B or package C but currently does not attend school.*

**4. Tamat sekolah** adalah menyelesaikan pelajaran yang ditandai dengan lulus ujian akhir pada kelas atau tingkat terakhir suatu jenjang pendidikan di sekolah negeri maupun swasta dengan mendapatkan tanda tamat belajar/ijazah. Seseorang yang belum mengikuti pelajaran pada kelas tertinggi tetapi telah mengikuti ujian akhir dan lulus dianggap tamat sekolah.

**4. Completed particular level of education** is someone who has completed particular level of education in private or public school and accepting graduation certificate. Someone who has never attended the highest grade but passed the final exam is considered as completed particular level of education.

**5. Dapat membaca dan menulis** artinya dapat membaca dan menulis kata0kata/kalimat sederhana dengan suatu aksara tertentu.

**5. Able to read and write** is the ability to read and write at least a simple sentence in any letter of alphabets.

**6. Jalur Pendidikan di Indonesia**

terdiri atas 1) pendidikan formal 2) pendidikan nonformal dan 3) pendidikan informal yang ketiganya dapat saling melengkapi dan memperkaya (Undang-undang No. 20 Tahun 2013 tentang Sistem Pendidikan Nasional).

**7. Jenjang Pendidikan Formal**

terdiri atas pendidikan dasar pendidikan menengah dan pendidikan tinggi. Jenis pendidikan yang diajarkan mencakup pendidikan umum kejuruan akademik profesi vokasi keagamaan dan khusus.

a. Pendidikan Dasar berbentuk Sekolah Dasar (SD) dan Madrasah Ibtidaiyah (MI) atau bentuk lain yang sederajat serta Sekolah Menengah Pertama (SMP) dan Madrasah Tsanawiyah (MTs) atau bentuk lain

**6. *The Education System in***

*Indonesia consists of 1) a formal education 2) nonformal education and 3) informal education that all three can be complementary and enriching (Law No. 20 Year 2013 about The National Education System).*

**7. *The Formal Education Level***

*consists of primary education secondary education and high education. The kind of education that taught consists of general education vocational academic professional religious and specific education.*

*a. The Primary Education consists of Elementary School and Islamic Elementary School or other equivalent forms and Junior High School and MTs or other equivalent forms.*

*b. The Secondary Education*

- yang sederajat.
- b. Pendidikan Menengah berbentuk Sekolah Menengah Atas (SMA) Madrasah Aliyah (MA) Sekolah Menengah Kejuruan (SMK) dan Madrasah Aliyah Kejuruan (MAK) atau bentuk lain yang sederajat.
- c. Pendidikan Tinggi merupakan jenjang pendidikan setelah pendidikan menengah yang mencakup program pendidikan diploma sarjana magister spesialis dan doktor yang diselenggarakan oleh perguruan tinggi. Perguruan tinggi dapat berbentuk akademi politeknik sekolah tinggi institut atau universitas.

*consists of the senior high school MA Vocational School and Vocational Madrasah Aliyah or other equivalent forms.*

- c. *The High Education consists of the education level after the secondary education that consists of diplomas bachelor master specialist and doctoral degrees that are held by the college. The colleges can be academy polytechnic high school institute or university.*

**8. Rumah Sakit** adalah tempat pemeriksaan dan perawatan kesehatan biasanya berada di

**8. Hospital** is a place for health check usually controlled/supervised by

bawah pengawasan dokter/tenaga medis yang melayani penderita yang sakit untuk berobat rawat jalan atau rawat inap.

*doctors/medical personnel to serve the ill patients to get outpatient or inpatient treatment services.*

**9. Rumah Sakit Bersalin** adalah rumah sakit khusus untuk persalinan dilengkapi pelayanan spesialis pemeriksaan kehamilan persalinan rawat inap dan rawat jalan ibu dan anak yang berada di bawah pengawasan dokter spesialis kandungan.

**9. Maternity Hospital** is a specialized hospital for childbirth has specialist inspection service to pregnancy childbirth hospitalization and outpatient for mothers and children that is under the supervision of an obstetrician.

**10. Rumah Bersalin** adalah sarana pelayanan kesehatan dengan izin sebagai rumah bersalin dilengkapi pelayanan pemeriksaan kehamilan persalinan serta pemeriksaan ibu dan anak yang berada di bawah pengawasan bidan senior.

**10. Maternity House** is health care facility with a license as a maternity house equipped with prenatal care childbirth and examination of mothers and children which is under the supervision of a senior midwife.



**11. Poliklinik** adalah sarana kesehatan yang dipakai untuk pelayanan berobat jalan biasanya berada di bawah pengawasan dokter/tenaga medis.

**11. Polyclinic** is a health facility in which to get outpatient services usually under the control of doctor/medical personnel.

**12. Puskesmas (Pusat Kesehatan Masyarakat)** adalah unit pelaksana teknis dinas kesehatan kabupaten/ kota yang mempunyai fungsi utama sebagai penyelenggara pelayanan kesehatan tingkat pertama. Wilayah kerja puskesmas maksimal adalah satu kecamatan dan untuk dapat menjangkau wilayah kerjanya puskesmas mempunyai jaringan pelayanan yang meliputi unit Puskesmas Pembantu (Pustu) unit Puskesmas Keliling (Puskel) dan unit bidan desa/komunitas (Peraturan Menteri Kesehatan RI No. 75 Tahun 2014 Tentang Pusat Kesehatan Masyarakat).

**12. Public Health Center** is technical implementation unit of regency health department that have the primary function as a first level health care providers. The working area standard of public health center is one district and to reach their working areas public health centers have a service network covering subsidiary of public health center mobile public health center units and midwife units (Regulation of the Minister of Health of Indonesia Number 75 Year 2014 about Public Health Center).

**13. Apotek** adalah suatu tempat tertentu yang digunakan untuk melakukan pekerjaan kefarmasian dan penyaluran/penjualan obat atau bahan farmasi dan perbekalan kesehatan lainnya kepada masyarakat yang dikelola oleh tenaga apoteker (Peraturan Menteri Kesehatan RI No. 1332 Tahun 2002 Tentang Perubahan Atas Peraturan Menteri Kesehatan RI No. 922/MENKES/PER/X/1993 Tentang Ketentuan dan Tata Cara Pemberian Izin Apotek).

**13. Pharmacy** is a specific place that is used for pharmaceutical jobs and distribution/sale of drugs/pharmaceuticals and other medical supplies to people that are administered by trained pharmacist (Regulation of the Minister of Health of Indonesia Number 1332 Year 2002 about the Changes of Regulation of the Minister of Health of Indonesia Number 922/MENKES/PER/X/1993 about Provision and Procedures for Administration of Licensed Pharmacies).

**14. Imunisasi** adalah memasukkan kuman atau racun penyakit tertentu yang sudah dilemahkan (vaksin) ke dalam tubuh dengan cara disuntik atau diminum (diteteskan dalam mulut) dengan maksud agar terjadi

**14. Immunization** is putting enervated microbe of a certain disease into human body by injection or drinking (dropping into mouth) to make the body immune to that disease.

kekebalan tubuh terhadap penyakit tersebut.

**15. Keluhan kesehatan** adalah keadaan seseorang yang mengalami gangguan kesehatan atau kejiwaan baik karena penyakit akut penyakit kronis kecelakaan kriminal atau hal lain.

**16. Mengobati sendiri** adalah upaya oleh anggota rumah tangga/keluarga dengan melakukan pengobatan sendiri tanpa datang ke tempat fasilitas kesehatan atau memanggil dokter/petugas kesehatan ke rumahnya (misal minum obat modern jamu kerokan kompres kop pijat) agar sembuh atau menjadi lebih ringan keluhan kesehatannya.

**17. Angka penemuan kasus tuberkulosis** adalah jumlah

**15. Health complaint** is a condition where a person has health or mental problems because of acute illness chronically illness accident crimes or others.

**16. Self treatment** is an effort of household members/family to have a health treatment by themselves without visiting health facilities or a doctor/health personnel (for instance by taking modern medicine herb medicine chief with a coin compress cupping suction massage) in order to recover from illness or reduce the health complaint.

**17. The case detection rate for all forms of tuberculosis** is

kasus baru tuberkulosis (TB) dan kasus TB yang didiagnosis kambuh yang diobati dalam program penanggulangan TB nasional dan dilaporkan kepada WHO dibagi dengan perkiraan WHO terhadap jumlah kasus insiden tuberkulosis pada tahun yang sama dinyatakan sebagai persentase.

*the number of new and relapse tuberculosis cases diagnosed and treated in national tuberculosis control programmes and notified to WHO divided by WHO's estimate of the number of incident tuberculosis cases for the same year expressed as a percentage.*

**18. Angka keberhasilan pengobatan tuberkulosis smear positif/Basil Tahan Asam (BTA) positif** adalah proporsi (dinyatakan sebagai persentase) kasus TB BTA positif yang terdaftar di bawah program pengendalian TB nasional pada tahun tertentu yang dinyatakan berhasil menyelesaikan pengobatan. Dengan atau tanpa bukti bakteriologi keberhasilan ("sembuh" dan "menyelesaikan pengobatan"

**18. The treatment success rate for new pulmonary smear0positive tuberculosis cases** is the proportion (expressed as a percentage) of new smear0positive tuberculosis cases registered under a national tuberculosis control programme in a given year that successfully completed treatment. With or without bacteriological evidence of succes ("cured" and "treatment completed" respectively).

masing-masing).

**19. Kasus kumulatif AIDS** adalah kumulatif kasus AIDS sampai dengan referensi waktu tertentu.

**19. *Cummulative AIDS case is cummulative AIDS cases with reference to a particular time.***

**20. BCG (Bacillus Calmette Guerin)** merupakan vaksinasi untuk mencegah penyakit TBC diberikan pada bayi baru lahir atau anak dengan suntikan pada kulit pangkal lengan atas. Bekas suntikan kemudian akan membentuk tonjolan kecil jaringan parut pada kulit lengan atas. Suntikan BCG diberikan kepada anak sebanyak 1 kali.

**20. *BCG (Bacillus Calmette Guerin) is a vaccine to prevent TBC disease given to newborns or children by injection at the base of the skin of the upper arm. Injection site will form little bumps of scar tissue in the skin of the upper arm. BCG injections given to children 1 times.***

**21. DPT (Difteri Pertusis Tetanus)** merupakan vaksin untuk mencegah penyakit Difteri Pertusis dan Tetanus yang diberikan pada bayi berumur 3 bulan ke atas dengan suntikan pada paha diulang 1 bulan dan 2 bulan

**21. *DPT (Diphtheria Pertussis Tetanus) is a vaccine to prevent the diphtheria pertussis and tetanus disease given to infants aged 3 months and above with a shot in the thigh repeated one month and***

kemudian sehingga suntikan imunisasi DPT lengkap pada balita berjumlah 3 kali (kadang-kadang selang waktu antar suntikan bisa lebih dari 1 bulan).

*two months later so that the complete DPT immunization shots at toddler totaling 3 times (sometimes the time interval between injections can be more than 1 month).*

**22. Luas lantai** adalah luas lantai yang ditempati dan digunakan untuk keperluan sehari-hari (sebatas atap).

**22. Floor area** is the total area which is occupied and utilized daily.

**23. Air leding** adalah sumber air yang berasal dari air yang telah melalui proses penjernihan dan penyehatan sebelum dialirkan kepada konsumen melalui instalasi berupa saluran air. Sumber air ini biasanya diusahakan oleh PAM/PDAM/BPAM. Termasuk dalam hal ini air leding yang didapat secara eceran.

**23. Pipe water** is a water source that comes from water that has been through a process of purification and sanitation before distribute to consumers through an instalation of water lines. This water source is usually distributed by PAM/PDAM/BPAM. This include a pipe water that sold at retail.

**24. Sumur terlindung** adalah air yang berasal dari dalam tanah

**24. Protected wells** is water that comes from the soil were

yang digali dan lingkaran sumur tersebut dilindungi oleh tembok paling sedikit 0,8 meter di atas tanah dan 3 meter ke bawah tanah serta ada lantai semen sejauh 1 meter dari lingkaran sumur.

*excavated and the circumference of the well was protected by walls at least 0.8 meters above ground and 3 meters underground and cement floor as far as 1 meter from the well circumference.*

**25. Status penguasaan bangunan**

**tempat tinggal milik sendiri** adalah jika tempat tinggal tersebut pada waktu pencacahan betul-betul sudah milik kepala rumah tangga atau salah seorang anggota rumah tangga. Rumah yang dibeli secara angsuran melalui kredit bank atau rumah dengan status sewa beli dianggap rumah milik sendiri.

**25. Own ownership property**

*status is a status of dwelling occupied belongs to the head of household or one of the household member. Houses bought through bank credit or houses with leasing status were also categorized as an own property.*

**26. Peristiwa tindak pidana yang**

**dilaporkan** ialah setiap peristiwa yang diterima kepolisian dari laporan masyarakat atau peristiwa dimana pelakunya tertangkap

**26. Reported crime incidence**

*includes all criminal cases reported and received by police office and all crimes caught by police.*

tangan oleh kepolisian.

**27. Jumlah tindak pidana** menggambarkan jumlah kasus tindak pidana yang terjadi pada kurun waktu tertentu.

**27. Crime total** refers to the number of criminal cases occurring during a given period.

**28. Resiko penduduk terjadi tindak pidana per 100.000 penduduk**

$$= \frac{\text{Jumlah tindak pidana tahun } t}{\text{Jumlah penduduk tahun } t} \times 100.000$$

Resiko penduduk terjadi tindak pidana per 100.000 penduduk mengindikasikan peluang penduduk berisiko terkena tindak pidana. Biasanya dinyatakan dalam setiap 100.000 penduduk.

**28. Crime rate**

$$= \frac{\text{Number of criminal cases year } t}{\text{Total population year } t} \times 100.000$$

*Crime rate indicates the probability of population exposed to risk of crime expressed in every 100 000 people.*

**29. Selang waktu terjadi tindak pidana tahun t**

$$= \frac{365 \times 24 \times 60 \times 60}{\text{Jumlah tindak pidana tahun } t} \times (\text{detik})$$

**29. Crime clock**

$$= \frac{365 \times 24 \times 60 \times 60}{\text{Number of criminal cases year } t} \times (\text{second})$$



Selang waktu terjadi tindak pidana tahun t mengindikasikan selang waktu terjadinya satu tindak kejahatan dengan kejahatan yang lain.

*Crime clock* indicates the time interval of occurrence between one crime to another crime.

**30. Persentase penyelesaian tindak pidana**

$$= \frac{\text{Jumlah tindak pidana yang diselesaikan}}{\text{Jumlah peristiwa tindak pidana yang dilaporkan}} \times 100\%$$

Persentase penyelesaian peristiwa tindak pidana menyatakan persentase penyelesaian tindak pidana oleh polisi. Suatu tindak pidana dinyatakan sebagai kasus yang selesai di tingkat kepolisian apabila:

1. berkas perkaranya sudah siap untuk diserahkan atau telah diserahkan kepada kejaksaan;
2. dalam hal delik aduan pengaduannya dicabut

**30. Crime clearance rate**

$$= \frac{\text{Number of cleared criminal cases}}{\text{Number of reported criminal cases}} \times 100\%$$

*Crime clearance rate* refers to percentage of crime clearance by police. A criminal case is categorized as a cleared case by police if:

1. All documents are ready to submit or already submitted to justice court;
2. In the case of attense that warrants complaint the complaint was withdraw n a given period state in the law;
3. The case was cleared by police based on the principle of plichmatigheid (obligation

- dalam tenggang waktu yang telah ditentukan menurut undang-undang;
3. telah diselesaikan oleh kepolisian berdasarkan azas plichtmatigheid (kewajiban berdasarkan kewenangan hukum);
  4. kasus yang dimaksud tidak termasuk kompetensi kepolisian
  5. tersangka meninggal dunia;
  6. kasus kadaluwarsa.

*on the basis of law outhority);*

4. *The case was not the responsibility of police office;*
5. *The suspect died;*
6. *The case was out of date.*

**31. Bencana Alam** adalah peristiwa atau serangkaian peristiwa yang mengancam dan mengganggu kehidupan/penghidupan masyarakat yang disebabkan oleh faktor alam antara lain berupa gempa bumi tsunami gunung meletus banjir kekeringan angin topan dan tanah longsor sehingga mengakibatkan kerugian materi maupun non0materi.

**31. Natural Disaster** *is an event or series of events that threaten and disrupt the lives and livelihoods caused by natural factors such as: earthquake tsunami volcanic eruption flood flash flood drought typhoon/cyclone and landslide so it can lead to result in loss of material and non0material.*

- 32. Korban meninggal** adalah orang yang dilaporkan tewas atau meninggal dunia akibat bencana.
- 33. Korban hilang** adalah orang yang dilaporkan hilang atau tidak ditemukan atau tidak diketahui keberadaannya setelah terjadi bencana.
- 34. Korban luka/sakit** adalah orang yang mengalami luka/luka atau sakit dalam keadaan luka ringan luka sedang maupun luka parah/berat baik yang berobat jalan maupun rawat inap.
- 35. Rusak Berat** adalah kriteria kerusakan yang mengakibatkan bangunan roboh atau sebagian besar komponen struktur rusak.
- 36. Rusak sedang** adalah kriteria kerusakan yang
- 32. *Fatality*** is a person reported killed or death in the wake of a disaster.
- 33. *Missing person*** is a person reported missing or who cannot be located or who cannot be accounted for in the wake of a disaster.
- 34. *Casualty*** is a person suffering injury or illness in a state of light injury moderate injury or heavy injury which in undergoing treatment as either an outpatient or inpatient.
- 35. *Severely damaged*** is the criteria of damage that resulted most buildings collapsed or damaged its structural components.
- 36. *Damaged*** is the criteria of damage that resulted

mengakibatkan sebagian kecil komponen struktur rusak dan komponen penunjang rusak namun bangunan masih tetap berdiri.

*defective fraction of structural components and supporting components damaged but the building still stands.*

**37.** Rusak ringan adalah kriteria kerusakan yang mengakibatkan sebagian komponen struktur retak (struktur masih bisa digunakan) dan bangunan masih tetap berdiri.

**37.** *Lightly damaged is the criteria of damage that resulted partially cracked structural components but the structure still can be used and the building still stands.*

**38.** Untuk mengukur kemiskinan BPS menggunakan konsep kemampuan memenuhi kebutuhan dasar (*basic needs approach*). Dengan pendekatan ini kemiskinan dipandang sebagai ketidakmampuan dari sisi ekonomi untuk memenuhi kebutuhan dasar makanan dan bukan makanan yang diukur dari sisi pengeluaran. Metode yang digunakan adalah menghitung Garis

**38.** *To measure poverty BPS Statistics Indonesia has used the concept of basic needs approach. Therefore poverty is viewed as economic inability to fulfill food and non-food basic needs which are measured by consumption/expenditure. The method used is calculating poverty line which consists of two components that are Food Poverty Line (FPL) and Non*

Kemiskinan (GK) yang terdiri dari dua komponen yaitu Garis Kemiskinan Makanan (GKM) dan Garis Kemiskinan Non-Makanan (GKNM). Penghitungan Garis Kemiskinan dilakukan secara terpisah untuk daerah perkotaan dan perdesaan.

*Food Poverty Line (NFPL). The poverty line was calculated separately for urban and rural areas.*

**39. Penduduk miskin** adalah penduduk yang memiliki rata-rata pengeluaran per kapita per bulan di bawah Garis Kemiskinan.

*39. A person whose expenditure per capita per month is below the poverty line is considered to be poor.*

**40. Garis Kemiskinan Makanan (GKM)** merupakan nilai pengeluaran kebutuhan minimum makanan yang disetarakan dengan 2.100 kkalori per kapita per hari. Garis Kemiskinan NonMakanan (GKNM) adalah kebutuhan minimum untuk perumahan sandang pendidikan kesehatan dan kebutuhan dasar lainnya.

*40. The Food Poverty Line refers to the daily minimum requirement of 2 100 kcal per capita per day. The NonFood Poverty Line refers to the minimum requirement for household necessities for clothing education health and other basic individual needs.*

**41. Ukuran Kemiskinan**

a. **Head Count Index** (HCIOP<sub>0</sub>) adalah persentase penduduk miskin yang berada di bawah Garis Kemiskinan (GK).

b. **Indeks Kedalaman Kemiskinan** (*Poverty Gap Index*OP<sub>1</sub>) merupakan ukuran rata-rata kesenjangan pengeluaran masing-masing penduduk miskin terhadap garis kemiskinan. Semakin tinggi nilai indeks semakin jauh rata-rata pengeluaran penduduk dari garis kemiskinan.

c. **Indeks Keparahan Kemiskinan** (*Poverty Severity Index* P<sub>2</sub>) memberikan gambaran mengenai penyebaran pengeluaran di antara penduduk miskin. Semakin tinggi nilai indeks semakin tinggi ketimpangan pengeluaran di antara

**41. Poverty Measures**

a. **Head Count Index** (HCIOP<sub>0</sub>) simply measures the percentage of the population that is counted as poor often denoted by P<sub>0</sub>.

b. **Poverty Gap Index**OP<sub>1</sub> measures the extent to which individuals fall below the poverty line (the poverty gaps) as a proportion of the poverty line. Higher value of the index shows that the gap between average expenditure of the poor and the poverty line is wider.

c. **Poverty Severity Index**OP<sub>2</sub> describes inequality among the poor. This is simply a weighted sum of poverty gaps (as a proportion of the poverty line) where the weights are the proportionate poverty gaps themselves. Hence by squaring the poverty gap

penduduk miskin.

Foster0Greer0Thorbecke (1984) merumuskan suatu ukuran yang digunakan untuk mengukur tingkat kemiskinan sebagai berikut:

$$P_a = \frac{1}{n} \sum_{i=1}^q \left[ \frac{z - y_i}{z} \right]^a$$

dimana:

a=0 1 2

z=Garis kemiskinan

y<sub>i</sub>=Rata-rata pengeluaran perkapita sebulan penduduk yang berada di bawah garis kemiskinan (i=1 2 ... q) y<sub>i</sub> < z

q=Banyaknya penduduk yang berada di bawah garis kemiskinan

n=Jumlah penduduk

Jika a=0 diperoleh *Head Count Index* (P<sub>0</sub>) jika a=1 diperoleh indeks kedalaman kemiskinan (*Poverty Gap*

*index the measure implicitly puts more weight on observations that fall well below the poverty line. Higher value of the index shows that inequality among the poor is higher.*

Foster0Greer0Thorbecke (1984) developed poverty measures that may be written as:

$$P_a = \frac{1}{n} \sum_{i=1}^q \left[ \frac{z - y_i}{z} \right]^a$$

where:

a=0 1 2

z=the poverty line

y<sub>j</sub>=Average expenditure per capita per month of the poor (i=1 2 ... q) y<sub>j</sub> < z

q=the number of poor

n=the total population

if a=0 is obtained *Head Count Index* (P<sub>0</sub>) if a=1 is obtained

*IndexOP1*) dan jika  $a=2$  disebut indeks keparahan kemiskinan (*Poverty Severity IndexOP2*).

*Poverty Gap IndexOP<sub>1</sub>* and if  $a=2$  is obtained *Poverty Severity IndexOP<sub>2</sub>*.

**42. Indeks Pembangunan Manusia (IPM)** menjelaskan bagaimana penduduk dapat mengakses hasil pembangunan dalam memperoleh pendapatan kesehatan pendidikan dan sebagainya. IPM diperkenalkan oleh UNDP pada tahun 1990 dan dipublikasikan secara berkala dalam laporan tahunan Human Development Report (HDR). IPM dibentuk oleh 3 (tiga) dimensi dasar: Umur panjang dan hidup sehat; pengetahuan; dan standar hidup layak.

**42. The Human Development Index (HDI)** explains how people can access development results in obtaining income health education and so forth. HDI was introduced by United Nations Development Programme (UNDP) in 1990 and published periodically in the annual report of the Human Development Report. HDI was formed by three basic dimensions: a long and healthy life; knowledge; and a decent standard of living.



ULASAN	DESCRIPTION
<p>Pendidikan merupakan sektor yang sangat menentukan dalam meningkatkan sumber daya manusia (SDM). Dengan SDM yang ada baik dari segi kualitas dan kuantitas yang tinggi diharapkan menjadi motor penggerak dan pelaksana pembangunan di Kabupaten Toba.</p>	<p><i>Education is a very important sector increasing human resources. By available of the human resources in the high quality and quantity is expected to be a pioneer and constructor at Toba Regency.</i></p>
<p>Indikator dari keberhasilan sektor pendidikan salah satunya dapat dilihat dari peningkatan angka partisipasi sekolah dari tahun ke tahun. Peningkatan ini harus didukung oleh tersedianya sarana dan prasarana yang baik dan memadai.</p>	<p><i>One of success indicator of education sector can be shown by increasing number of school participation year to year. Increasing must be supported by good enough structure and infrastructure.</i></p>
<p>Pada tingkat sekolah dasar (SD) jumlah sekolah pada tahun ajaran 2019/2020 berjumlah 225 unit dengan jumlah guru dan murid masing-masing sebanyak 2.028 guru dan 27.189 siswa. Rasio murid SD terhadap guru</p>	<p><i>Total of primary school in 2019/2020 are 225 units with total of teachers and students are 2,028 and 27,189 each other. Ratio of primary pupils and teachers in 2019/2020 is 13.40. It means that average of every</i></p>

tahun ajaran 2019/2020 sebesar 13,40 orang artinya rata-rata tiap guru mengajar sekitar 13 siswa. Sementara rasio murid terhadap sekolah sebesar 120,84. Ini berarti bahwa rata-rata murid tiap sekolah sekitar 120 hingga 121 murid.

Pada tahun ajaran yang sama jumlah unit sekolah lanjutan tingkat pertama (SLTP) di Kabupaten Toba sebanyak 51 unit dengan jumlah guru dan siswa masing-masing 916 guru dan 13.279 siswa. Rasio murid terhadap guru dan sekolah masing-masing 14,49 dan 260,37. Sementara rasio guru terhadap sekolah rata-rata 46,71.

Pada tingkat sekolah lanjutan tingkat atas (SMA) jumlah sekolah yang ada sebanyak 16 unit dengan jumlah guru yang tersedia sebanyak 488 guru dan murid sebanyak 7.983. Sedangkan pada sekolah menengah kejuruan (SMK)

*teacher who teaches 13 students. Whereas ratio of students and schools are 120.84. It means that average of students at every school is about 120 until 121 students.*

*In the same teaching year the total of junior high school unit at Toba Regency are 51 with total of teachers and students are 916 and 13,279 people each other. Ratio of junior high school students and teachers are 14.49 and 260.37 each other. Where as ratio of teachers and schools is 46.71.*

*Total of schools in senior high school is 16 with total teachers and students are 488 and 7,983 people each other. Whereas in vocational senior high school there are 21 unit of schools 422 teachers and 5,833 students. Ratio of senior high school*

jumlah sekolah guru dan murid masing-masing 21 sekolah 422 guru dan 5.833 murid. Rasio murid SMA terhadap guru dan sekolah masing-masing sebesar 16,36 dan 498,93. Sedangkan rasio murid SMK terhadap guru dan sekolah masing-masing 13,82 dan 277,76. Rasio guru SMA dan SMK terhadap sekolah masing-masing 30,5 dan 20,09.

Untuk lebih jelasnya jumlah sekolah guru dan murid di Kabupaten Toba dapat dilihat pada tabel 4.1.1. sampai 4.1.33.

Pada tahun 2019 Kabupaten Toba memiliki tujuh perguruan tinggi setingkat Akademi yang tersebar di Kecamatan Balige Kecamatan Laguboti dan Kecamatan Silaen. Jumlah mahasiswa tercatat 2.016 orang dengan jumlah dosen 154 orang.

Tersedianya sarana dan prasarana kesehatan yang ditunjang oleh kemudahan dan terjangkaunya pelayanan

*students and school are 16.36 and 498,93 each other. Whereas in vocational senior high school there are 21 and 422 each other. Ratio of Vocational Senior High School for students and school are 13.82 and 277.76. Ratio of teacher Senior High School and Vocational High School for School are 30.5 and 20.09.*

*Completely total of schools teachers and students at Toba Regency can be seen on table 4.1.1.- 4.1.33.*

*Toba Regency in 2019 has seven Academy which spread in Balige Subdistrict Laguboti Subdistrict and Silaen Subdistrict. The number of students are 2,016 people with 154 lecturers.*

*Available health equipment and preequipment that is supported by dispensation and achievable health service for*

kesehatan terhadap masyarakat luas merupakan salah satu pilar pembangunan dibidang kesehatan Pemerintah Kabupaten Toba.

*people is one pillar construction in health at Toba Regency.*

Dengan tersedianya sarana dan prasarana kesehatan berupa rumah sakit puskesmas pondok bersalin desa posyandu apotek toko obat dan lain-lain merupakan sarana dalam meningkatkan dan menunjang kualitas hidup masyarakat.

*Available of structures and infrastructures like as hospitals public health center the place of bearing a child integrated health service dispensaries medicine store etc they all as health equipment increasing and supporting quality live of people.*

Jumlah rumah sakit di Kabupaten Toba tahun 2019 sebanyak 2 (dua) unit yang berlokasi di 2 kecamatan yaitu Balige dan Porsea. Sementara sarana kesehatan yang lain seperti pusat kesehatan masyarakat (Puskesmas) berjumlah 19 unit, poskesdes sebanyak 175 unit, klinik/ balai kesehatan sebanyak 12 unit , pondok bersalin desa (polindes) sebanyak 67 unit, apotek sebanyak 14 unit dan toko obat

*Total of hospital at Toba Regency in 2019 are 2 (two) which located at 2 subdistrict Balige and Porsea. While the other health facilities like as 19 of public health center, 175 of village health center, 12 of clinic and health center, 76 of village maternity 14 of dispensary and 37 of drugstore.*

sebanyak 37 unit.

Jumlah tenaga kesehatan di Kabupaten Toba tahun 2019 sebanyak 602 orang. Dari jumlah tersebut sebanyak 88 orang tenaga medis, 120 orang tenaga keperawatan, 429 tenaga kebidanan, dan 19 orang tenaga kefarmasian. Selain itu jumlah dokter yang terdapat di Kabupaten Toba sebanyak 94 orang yang terdiri dari dokter umum sebanyak 53 orang, dokter gigi sebanyak 14 orang, dan dokter spesialis sebanyak 21 orang.

Jumlah pasangan usia subur (PUS) di Kabupaten Toba tahun 2019 sebesar 24.747 pasangan. Dari jumlah tersebut terdapat 2.682 akseptor baru, dan berdasarkan jenis akseptor aktif yang digunakan terdapat 2.930 akseptor IUD, 3.696 akseptor MO, 4.404 akseptor implant, 4.028 akseptor suntik, 3.068 akseptor pil, dan 1.918 akseptor

*Total of health worker at Toba Regency in 2019 are 602 peoples. The total there are 88 of medical personnel, 120 of nursing personnel, 429 midwifery personnel, and 19 of pharmacy personnel. While the other doctor in Toba Regency are 94 doctors like as general doctor are 53 doctors, teeth doctor are 14 doctors, and specialist doctor are 21 doctors.*

*Total of age eligible couples at Toba Regency in 2019 are 24 747. Of that total there are 2,682 couples as new family planning participants, and based the type of contraceptive used where as 2.930 of IUD acceptors 3 507 of MO acceptors, 4.404 of implant acceptors, 4,028 of injection acceptors, 3 068 of pil acceptors and 1,918 of condom acceptors.*

kondom.

Sesuai dengan falsafah negara pelayanan kehidupan beragama dan kepercayaan terhadap Tuhan Yang Maha Esa senantiasa dikembangkan dan ditingkatkan untuk membina kehidupan masyarakat dan mengatasi berbagai masalah sosial budaya yang mungkin dapat menghambat kemajuan bangsa.

Jumlah rumah ibadah menurut jenis rumah ibadah tahun 2019 di Kabupaten Toba sebagai berikut : gereja Protestan sebanyak 445 gereja, gereja Katolik sebanyak 68 gereja, 45 mesjid, mushola sebanyak 13.

Selain itu di tahun 2019 terdapat sekitar 182.448 umat beragama Kristen dan 15.657 umat beragama Khatolik. Umat yang beragama Muslim sebanyak 12.199, Hindu 6 orang, Budha 61 orang, Konghucu 4 orang dan lainnya 1.999 orang.

*Based on state foundation the service of religious life and belief to Almighty God continually developed and improved to build community life and overcome a variety of socio0cultural issues that may impede the progress of the nation.*

*Number of worship by kind worship in 2019 at Toba Regency as like that; 445 of Protestant Church, 68 of Catholic's, 45 Mosques and 13 of mushola.*

*Other than in 2019 there is about 182,448 population of Protestan and 15.657 of Chatolic. Other than, Moeslem are 12,199, Hindu 6 people, Budha 61 peoples, Konghucu 4 peoples, and others 1,999 peoples.*

Jumlah kelahiran yang terdaftar pada Kantor Catatan Sipil tahun 2019 sebanyak 10.098 kelahiran mengalami peningkatan sekitar 8,84 persen dibanding tahun 2018. Sementara jumlah perkawinan yang terdaftar pada Kantor Catatan Sipil tahun 2019 sebanyak 6.352 perkawinan dan jumlah perceraian yang terdaftar pada Kantor Catatan Sipil tahun 2019 sebanyak 33.

Aktivitas masyarakat untuk berkumpul dan berorganisasi berdasarkan jenis organisasi yang terdaftar pada Kantor Kesatuan Bangsa Kabupaten Toba menurun pada tahun 2019.

Jumlah partai politik yang terdaftar sebagai partai peserta pemilu 2019 di Kabupaten Toba sebanyak 16 partai. Jumlah organisasi kemasyarakatan (ormas) tahun 2019 sebanyak 87 organisasi.

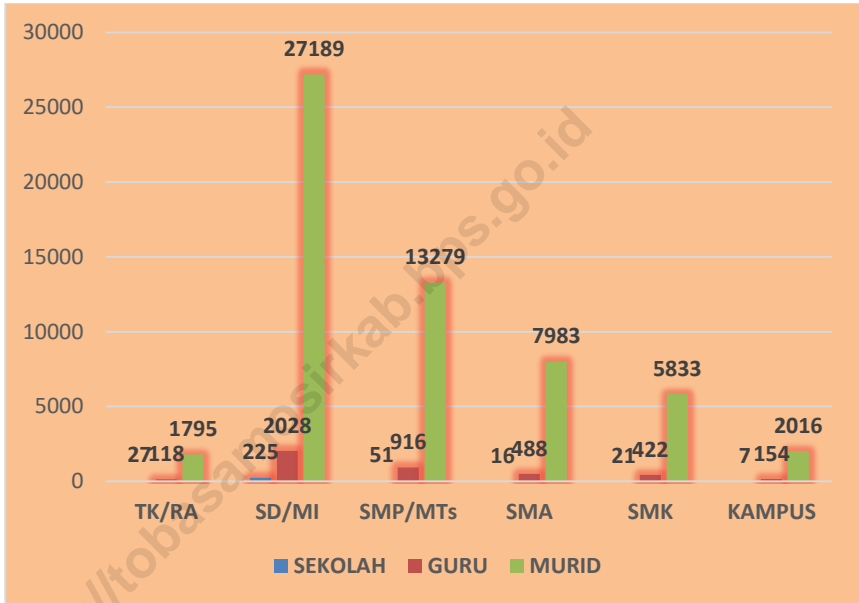
*Number of birth that listed at Civil Noted Office Toba Regency in 2019 are 10,098 increase about 8.84 percent than 2018. Whereas numbers of marriage certificate are 6.352 and number of divorced certificated are 33.*

*People activity to gather and organize based on sort of organization registered at Unity Nation Office of Toba Regency showing decrease in 2019.*

*Total of politic party registered as participate party in general election in 2019 are 16 party. Number of community organization are 87 in 2019.*

**Gambar : 4.1 Jumlah Sekolah Guru dan Murid Menurut Tingkat Pendidikan**

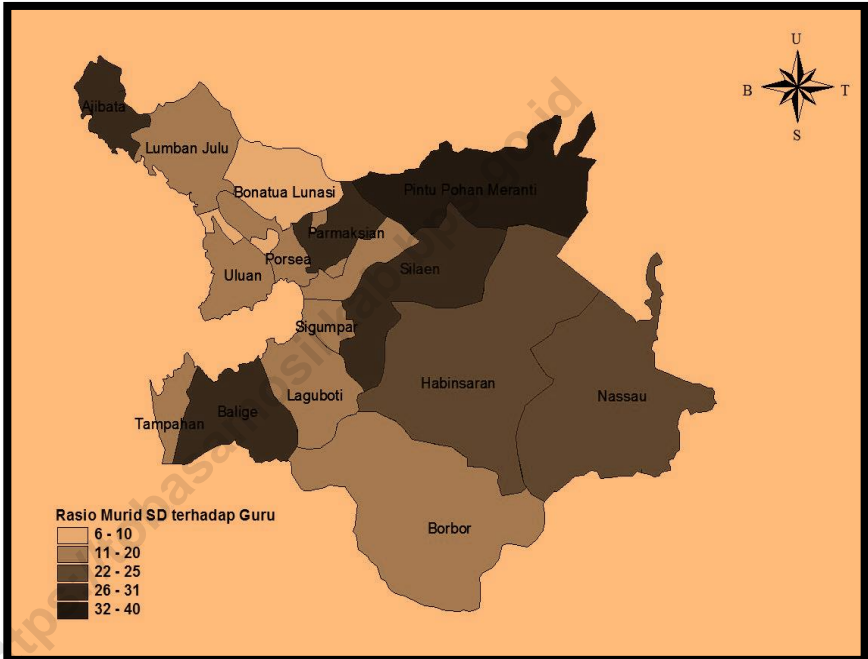
*Figure Number of Schools Teachers and Pupils by Education Level 2019/2020*





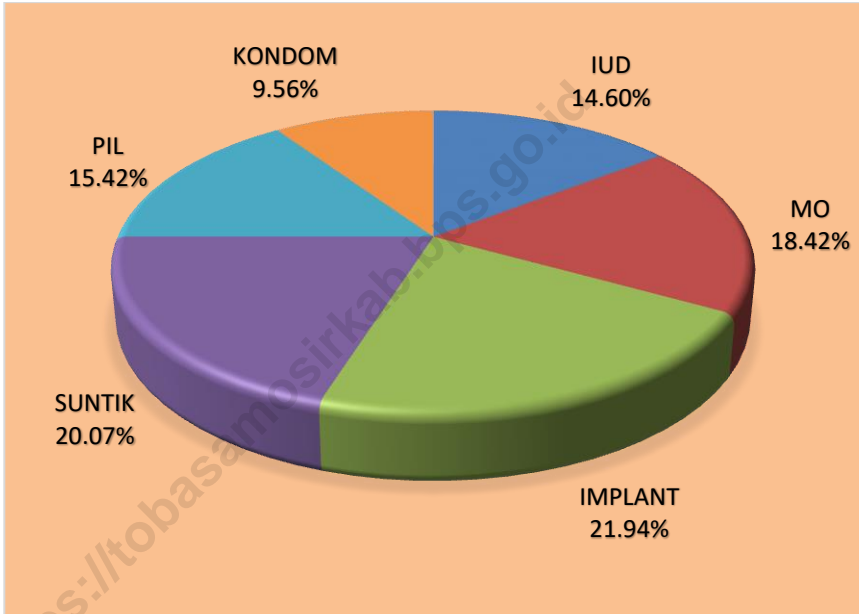
**Gambar: 4.2 Rasio Murid Sekolah Dasar Terhadap Guru Menurut Kecamatan**

*Figure Ratio of Pupils in Elementary School to Teachers by Subdistrict 2019/2020*



**Gambar: 4.3 Persentase Akseptor Aktif Menurut Jenis Alat Kontrasepsi Yang Dipakai**

*Figure Percentage of Active Acceptor by Type of Contraceptive Used 2019*



## 4.1 Pendidikan/ Education

**Tabel :** 4.1.1. Jumlah Sekolah, Guru, Murid Taman Kanan-Kanak (TK) di Bawah kementerian Pendidikan dan Kebudayaan Menurut Kecamatan di Kabupaten Toba , 2019  
**Table** di bawah kementerian Pendidikan dan Kebudayaan Menurut Kecamatan di Kabupaten Toba , 2019  
*Number of Schools, Teachers, and Pupils In Kindergarten Under The Ministry of Education and Culture by Sub District in Toba Regency, 2019*

Kecamatan/ Sub District	Sekolah/Schools		
	Negeri/ Public	Swasta/ Private	Jumlah/ Total
(1)	(2)	(3)	(4)
01 Balige	1	8	9
02 Tampahan	-	-	-
03 Laguboti	-	3	3
04 Habinsaran	-	-	-
05 Borbor	-	-	-
06 Nassau	-	-	-
07 Silaen	-	2	2
08 Sigumpar	-	2	2
09 Porsea	1	1	2
10 Pintu Pohan Meranti	-	-	-
11 Siantar Narumonda	-	-	-
12 Parmaksian	1	2	3
13 Lumban Julu	2	-	2
14 Uluan	-	1	1
15 Ajibata	-	1	1
16 Bonatua Lunasi	-	1	1
<b>Toba</b>	<b>5</b>	<b>21</b>	<b>26</b>

Catatan/Note: <sup>1</sup> Jumlah guru termasuk kepala sekolah dan guru/The total of teachers including headmaster and teacher

Sumber/ Source : Kementerian Pendidikan dan Kebudayaan, Data Semester Ganjil / Ministry of Education and Culture, Odd Semester Data

**Tabel : 4.1.1. Lanjutan/  
Table Continued**

	Kecamatan/ Sub District	Guru <sup>1</sup> / Teachers <sup>1</sup>		
		Negeri/ Public	Swasta/ Private	Jumlah/ Total
	(1)	(2)	(3)	(4)
01	Balige	7	40	47
02	Tampahan	-	-	-
03	Laguboti	-	14	14
04	Habinsaran	-	-	-
05	Borbor	-	-	-
06	Nassau	-	-	-
07	Silaen	-	6	6
08	Sigumpar	-	5	5
09	Porsea	10	2	12
10	Pintu Pohan Meranti	-	-	-
11	Siantar Narumonda	-	-	-
12	Parmaksian	2	11	13
13	Lumban Julu	6	-	6
14	Uluan	-	4	4
15	Ajibata	-	4	4
16	Bonatua Lunasi	-	5	5
	<b>Toba</b>	<b>25</b>	<b>91</b>	<b>116</b>

Catatan/Note: <sup>1</sup> Jumlah guru termasuk kepala sekolah dan guru/The total of teachers including headmaster and teacher  
 Sumber/ Source : Kementerian Pendidikan dan Kebudayaan, Data Semester Ganjil / Ministry of Education and Culture, Odd Semester Data

**Tabel : 4.1.1. Lanjutan/  
Table Continued**

	Kecamatan/ <i>Sub District</i>	Murid/Students		
		Negeri/ <i>Public</i>	Swasta/ <i>Private</i>	Jumlah/ <i>Total</i>
	(1)	(2)	(3)	(4)
01	Balige	85	620	705
02	Tampahan	-	-	-
03	Laguboti	-	174	174
04	Habinsaran	-	-	-
05	Borbor	-	-	-
06	Nassau	-	-	-
07	Silaen	-	154	154
08	Sigumpar	-	82	82
09	Porsea	168	57	225
10	Pintu Pohan Meranti	-	-	-
11	Siantar Narumonda	-	-	-
12	Parmaksian	15	218	233
13	Lumban Julu	50	-	50
14	Uluan	-	57	57
15	Ajibata	-	31	31
16	Bonatua Lunasi	-	69	69
	<b>Toba</b>	<b>318</b>	<b>1 462</b>	<b>1 780</b>

Catatan/Note: <sup>1</sup> Jumlah guru termasuk kepala sekolah dan guru/The total of teachers including headmaster and teacher

Source : Kementerian Pendidikan dan Kebudayaan, Data Semester Ganjil / Ministry of Education and Culture, Odd Semester Data

**Tabel :** 4.1.2. Jumlah Sekolah, Guru, Murid Raudatul Athfal(RA) di Bawah Kementerian Agama Menurut Kecamatan di Kabupaten Toba , 2019/2020  
*Number of Schools, Teachers, and Pupils In Raudatul Athfal (RA) Under The Ministry of Religious Affairs by Sub District in Toba Regency, 2019/2020*

	Kecamatan/ <i>Sub District</i>	Sekolah/ <i>Schools</i>	Guru/ <i>Teachers</i>	Siswa/ <i>Pupils</i>
	(1)	(2)	(3)	(4)
01	Balige	-	-	-
02	Tampahan	-	-	-
03	Laguboti	-	-	-
04	Habinsaran	-	-	-
05	Borbor	-	-	-
06	Nassau	-	-	-
07	Silaen	-	-	-
08	Sigumpar	-	-	-
09	Porsea	-	-	-
10	Pintu Pohan Meranti	-	-	-
11	Siantar Narumonda	-	-	-
12	Parmaksian	1	2	15
13	Lumban Julu	-	-	-
14	Uluan	-	-	-
15	Ajibata	-	-	-
16	Bonatua Lunasi	-	-	-
	<b>Toba</b>	<b>1</b>	<b>2</b>	<b>15</b>

Catatan/Note: <sup>1</sup> Jumlah guru termasuk kepala sekolah dan guru/*The total Sumber/ of teachers including headmaster and teacher*  
 Source : Kementerian Agama,, Data Semester Ganjil / *Ministry of Religious Affairs, Odd Semester Data*

**Tabel : 4.1.3. Jumlah Sekolah, Guru, Murid Sekolah Dasar (SD) di Bawah Kementerian Pendidikan dan Kebudayaan Menurut Kecamatan di Kabupaten Toba , 2019/2020**  
**Number of Schools, Teachers, and Pupils In Primary Schools Under The Ministry of Education and Culture by Sub District in Toba Regency, 2019/2020**

Kecamatan/ Sub District	Sekolah/Schools		
	Negeri/ Public	Swasta/ Private	Jumlah/ Total
(1)	(2)	(3)	(4)
01 Balige	26	4	30
02 Tampahan	6	-	6
03 Laguboti	17	-	17
04 Habinsaran	26	1	27
05 Borbor	12	-	12
06 Nassau	15	-	15
07 Silaen	19	2	21
08 Sigumpar	9	-	9
09 Porsea	12	1	13
10 Pintu Pohan Meranti	11	1	12
11 Siantar Narumonda	7	1	8
12 Parmaksian	8	1	9
13 Lumban Julu	13	-	13
14 Uluan	14	-	14
15 Ajibata	9	1	10
16 Bonatua Lunasi	7	1	8
<b>Toba</b>	<b>211</b>	<b>13</b>	<b>224</b>

Catatan/Note: <sup>1</sup> Jumlah guru termasuk kepala sekolah dan guru/The total of teachers including headmaster and teacher  
 Sumber/ Source : Kementerian Pendidikan dan Kebudayaan, Data Semester Ganjil / Ministry of Education and Culture, Odd Semester Data

**Tabel : 4.1.3. Lanjutan/  
Table Continued**

Kecamatan/ Sub District	Guru <sup>1</sup> / Teachers <sup>1</sup>		
	Negeri/ Public	Swasta/ Private	Jumlah/ Total
(1)	(2)	(3)	(4)
01 Balige	256	71	327
02 Tampahan	60	-	60
03 Laguboti	172	-	172
04 Habinsaran	198	11	209
05 Borbor	93	-	93
06 Nassau	121	-	121
07 Silaen	149	16	165
08 Sigumpar	82	-	82
09 Porsea	129	6	135
10 Pintu Pohan Meranti	82	6	88
11 Siantar Narumonda	67	8	75
12 Parmaksian	80	28	108
13 Lumban Julu	112	-	112
14 Uluan	106	-	106
15 Ajibata	72	5	77
16 Bonatua Lunasi	55	13	68
<b>Toba</b>	<b>1 834</b>	<b>164</b>	<b>1 998</b>

Catatan/Note: <sup>1</sup> Jumlah guru termasuk kepala sekolah dan guru/The total of teachers including headmaster and teacher  
 Sumber/ : Kementerian Pendidikan dan Kebudayaan, Data Semester Ganjil / Ministry of Education and Culture, Odd Semester Data



**Tabel : 4.1.3. Lanjutan/  
Table Continued**

Kecamatan/ <i>Sub District</i>	Murid/Students		
	Negeri/ <i>Public</i>	Swasta/ <i>Private</i>	Jumlah/ <i>Total</i>
(1)	(2)	(3)	(4)
01 Balige	3 356	2 045	5 401
02 Tampahan	636	-	636
03 Laguboti	2 721	-	2 721
04 Habinsaran	2 184	268	2 452
05 Borbor	1 223	-	1 223
06 Nassau	1 229	-	1 229
07 Silaen	1 725	330	2 055
08 Sigumpar	906	-	906
09 Porsea	1 641	48	1 689
10 Pintu Pohan Meranti	1 004	158	1 162
11 Siantar Narumonda	922	49	971
12 Parmaksian	1 069	658	1 727
13 Lumban Julu	1 406	-	1 406
14 Uluan	1 317	-	1 317
15 Ajibata	839	103	942
16 Bonatua Lunasi	547	341	888
<b>Toba</b>	<b>22 725</b>	<b>4 000</b>	<b>26 725</b>

Catatan/Note: <sup>1</sup> Jumlah guru termasuk kepala sekolah dan guru/The total of  
Sumber/ teachers including headmaster and teacher  
Source : Kementerian Pendidikan dan Kebudayaan, Data Semester  
Ganjil / Ministry of Education and Culture, Odd Semester Data

**Tabel : 4.1.4. Jumlah Sekolah, Guru, Murid Madrasah Ibtidaiyah (MI) di Bawah Kementerian Agama Menurut Kecamatan di Kabupaten Toba , 2019/2020**  
**Number of Schools, Teachers, and Pupils Madrasah Ibtidiyah(MI) Under The Ministry of Religious Affairs by Sub District in Toba Regency, 2019/2020**

Kecamatan/ Sub District	Sekolah/Schools		
	Negeri/ Public	Swasta/ Private	Jumlah/ Total
(1)	(2)	(3)	(4)
01 Balige	-	1	1
02 Tampahan	-	-	-
03 Laguboti	-	-	-
04 Habinsaran	-	-	-
05 Borbor	-	-	-
06 Nassau	-	-	-
07 Silaen	-	-	-
08 Sigumpar	-	-	-
09 Porsea	1	-	1
10 Pintu Pohan Meranti	-	-	-
11 Siantar Narumonda	-	-	-
12 Parmaksian	-	-	-
13 Lumban Julu	-	-	-
14 Uluan	-	-	-
15 Ajibata	-	-	-
16 Bonatua Lunasi	-	-	-
<b>Toba</b>	<b>1</b>	<b>1</b>	<b>1</b>

Catatan/Note: <sup>1</sup> Jumlah guru termasuk kepala sekolah dan guru/The total  
 Sumber/ of teachers including headmaster and teacher  
 Source : Kementerian Agama, Data Semester Ganjil / Ministry of  
 Religious Affairs, Odd Semester Data

**Tabel : 4.1.4. Lanjutan/  
Table Continued**

	Kecamatan/ Sub District	Guru <sup>1</sup> / Teachers <sup>1</sup>		
		Negeri/ Public	Swasta/ Private	Jumlah/ Total
	(1)	(2)	(3)	(4)
01	Balige	-	12	12
02	Tampahan	-	-	-
03	Laguboti	-	-	-
04	Habinsaran	-	-	-
05	Borbor	-	-	-
06	Nassau	-	-	-
07	Silaen	-	-	-
08	Sigumpar	-	-	-
09	Porsea	18	-	18
10	Pintu Pohan Meranti	-	-	-
11	Siantar Narumonda	-	-	-
12	Parmaksian	-	-	-
13	Lumban Julu	-	-	-
14	Uluan	-	-	-
15	Ajibata	-	-	-
16	Bonatua Lunasi	-	-	-
	<b>Toba</b>	<b>18</b>	<b>12</b>	<b>30</b>

Catatan/Note: <sup>1</sup> Jumlah guru termasuk kepala sekolah dan guru/The total Sumber/ of teachers including headmaster and teacher  
Source : Kementrian Agama, Data Semester Ganjil / Ministry of Religious Affairs, Odd Semester Data

**Tabel : 4.1.4. Lanjutan/  
Table Continued**

Kecamatan/ <i>Sub District</i>	Murid/Students		
	Negeri/ <i>Public</i>	Swasta/ <i>Private</i>	Jumlah/ <i>Total</i>
(1)	(2)	(3)	(4)
01 Balige	-	259	259
02 Tampahan	-	-	-
03 Laguboti	-	-	-
04 Habinsaran	-	-	-
05 Borbor	-	-	-
06 Nassau	-	-	-
07 Silaen	-	-	-
08 Sigumpar	-	-	-
09 Porsea	205	-	205
10 Pintu Pohan Meranti	-	-	-
11 Siantar Narumonda	-	-	-
12 Parmaksian	-	-	-
13 Lumban Julu	-	-	-
14 Uluan	-	-	-
15 Ajibata	-	-	-
16 Bonatua Lunasi	-	-	-
<b>Toba</b>	<b>205</b>	<b>259</b>	<b>464</b>

Catatan/Note: <sup>1</sup> Jumlah guru termasuk kepala sekolah dan guru/The total of teachers including headmaster and teacher

Source : Kementerian Agama, Data Semester Ganjil / Ministry of Religious Affairs, Odd Semester Data

**Tabel : 4.1.5. Jumlah Sekolah, Guru, Murid Sekolah Menengah Pertama (SMP) di Bawah kementerian Pendidikan dan Kebudayaan Menurut Kecamatan di Kabupaten Toba , 2019/2020**

*Number of Schools, Teachers, and Pupils In Junior High School Under The Ministry of Education and Culture by Sub District in Toba Regency, 2019/2020*

Kecamatan/ Sub District	Sekolah/Schools		
	Negeri/ Public	Swasta/ Private	Jumlah/ Total
(1)	(2)	(3)	(4)
01 Balige	6	1	7
02 Tampahan	1	-	1
03 Laguboti	4	1	5
04 Habinsaran	5	-	5
05 Borbor	2	-	2
06 Nassau	3	-	3
07 Silaen	5	1	6
08 Sigumpar	2	1	3
09 Porsea	2	1	3
10 Pintu Pohan Meranti	4	1	5
11 Siantar Narumonda	2	-	2
12 Parmaksian	1	-	1
13 Lumban Julu	2	-	2
14 Uluan	2	-	2
15 Ajibata	2	-	2
16 Bonatua Lunasi	1	-	1
<b>Toba</b>	<b>44</b>	<b>6</b>	<b>50</b>

Catatan/Note: <sup>1</sup> Jumlah guru termasuk kepala sekolah dan guru/The total of teachers including headmaster and teacher

Source : Kementerian Pendidikan dan Kebudayaan, Data Semester Ganjil / Ministry of Education and Culture, Odd Semester Data

**Tabel : 4.1.5. Lanjutan/  
Table Continued**

	Kecamatan/ Sub District	Guru <sup>1</sup> / Teachers <sup>1</sup>		
		Negeri/ Public	Swasta/ Private	Jumlah/ Total
	(1)	(2)	(3)	(4)
01	Balige	161	23	184
02	Tampahan	23	-	23
03	Laguboti	100	-	100
04	Habinsaran	69	13	82
05	Borbor	28	-	28
06	Nassau	55	-	55
07	Silaen	74	-	74
08	Sigumpar	32	-	32
09	Porsea	68	-	68
10	Pintu Pohan Meranti	36	7	43
11	Siantar Narumonda	37	2	39
12	Parmaksian	16	18	34
13	Lumban Julu	43	-	43
14	Uluan	30	-	30
15	Ajibata	30	-	30
16	Bonatua Lunasi	32	-	32
<b>Toba</b>		<b>834</b>	<b>63</b>	<b>897</b>

Catatan/Note: <sup>1</sup> Jumlah guru termasuk kepala sekolah dan guru/*The total of teachers including headmaster and teacher*  
 Sumber/ : Kementerian Pendidikan dan Kebudayaan, Data Semester Ganjil / *Ministry of Education and Culture, Odd Semester Data*

**Tabel : 4.1.5. Lanjutan/  
Table Continued**

	Kecamatan/ Sub District	Murid/Students		
		Negeri/ Public	Swasta/ Private	Jumlah/ Total
	(1)	(2)	(3)	(4)
01	Balige	2 313	744	3 057
02	Tampahan	311	-	311
03	Laguboti	1 445	-	1 445
04	Habinsaran	1 038	278	1 316
05	Borbor	452	-	452
06	Nassau	582	-	582
07	Silaen	946	-	946
08	Sigumpar	492	-	492
09	Porsea	1 117	-	1 117
10	Pintu Pohan Meranti	422	101	523
11	Siantar Narumonda	399	40	439
12	Parmaksian	243	332	575
13	Lumban Julu	691	-	691
14	Uluan	511	-	511
15	Ajibata	312	-	312
16	Bonatua Lunasi	386	-	386
	<b>Toba</b>	<b>11 660</b>	<b>1 495</b>	<b>13 155</b>

Catatan/Note:

Sumber/

Source :

**Tabel : 4.1.6. Jumlah Sekolah, Guru, Murid Madrasah Tsanawiyah (MTs) di Bawah Kementerian Agama Menurut Kecamatan di Kabupaten Toba , 2019/2020**  
*Number of Schools, Teachers, and Pupils Madrasah Tsanawiyah(MTs) Under The Ministry of Religious Affairs by Sub District in Toba Regency, 2019/2020*

Kecamatan/ Sub District	Sekolah/Schools		
	Negeri/ Public	Swasta/ Private	Jumlah/ Total
(1)	(2)	(3)	(4)
01 Balige	1	-	1
02 Tampahan	-	-	-
03 Laguboti	-	-	-
04 Habinsaran	-	-	-
05 Borbor	-	-	-
06 Nassau	-	-	-
07 Silaen	-	-	-
08 Sigumpar	-	-	-
09 Porsea	-	-	-
10 Pintu Pohan Meranti	-	-	-
11 Siantar Narumonda	-	-	-
12 Parmaksian	-	-	-
13 Lumban Julu	-	-	-
14 Uluan	-	-	-
15 Ajibata	-	-	-
16 Bonatua Lunasi	-	-	-
<b>Toba</b>	<b>1</b>	<b>-</b>	<b>1</b>

Catatan/Note: <sup>1</sup> Jumlah guru termasuk kepala sekolah dan guru/The total  
 Sumber/ of teachers including headmaster and teacher  
 Source : Kementerian Agama, Data Semester Ganjil / Ministry of  
 Religious Affairs, Odd Semester Data



**Tabel : 4.1.6. Lanjutan/  
Table Continued**

	Kecamatan/ Sub District	Guru <sup>1</sup> / Teachers <sup>1</sup>		
		Negeri/ Public	Swasta/ Private	Jumlah/ Total
	(1)	(2)	(3)	(4)
01	Balige	19	-	19
02	Tampahan	-	-	-
03	Laguboti	-	-	-
04	Habinsaran	-	-	-
05	Borbor	-	-	-
06	Nassau	-	-	-
07	Silaen	-	-	-
08	Sigumpar	-	-	-
09	Porsea	-	-	-
10	Pintu Pohan Meranti	-	-	-
11	Siantar Narumonda	-	-	-
12	Parmaksian	-	-	-
13	Lumban Julu	-	-	-
14	Uluan	-	-	-
15	Ajibata	-	-	-
16	Bonatua Lunasi	-	-	-
<b>Toba</b>		<b>19</b>	<b>-</b>	<b>19</b>

Catatan/Note: <sup>1</sup> Jumlah guru termasuk kepala sekolah dan guru/The total  
Sumber/ of teachers including headmaster and teacher  
Source : Kementrian Agama, Data Semester Ganjil / Ministry of  
Religious Affairs, Odd Semester Data

**Tabel : 4.1.6. Lanjutan/  
Table Continued**

Kecamatan/ <i>Sub District</i>	Murid/Students		
	Negeri/ <i>Public</i>	Swasta/ <i>Private</i>	Jumlah/ <i>Total</i>
(1)	(2)	(3)	(4)
01 Balige	124	-	124
02 Tampahan	-	-	-
03 Laguboti	-	-	-
04 Habinsaran	-	-	-
05 Borbor	-	-	-
06 Nassau	-	-	-
07 Silaen	-	-	-
08 Sigumpar	-	-	-
09 Porsea	-	-	-
10 Pintu Pohan Meranti	-	-	-
11 Siantar Narumonda	-	-	-
12 Parmaksian	-	-	-
13 Lumban Julu	-	-	-
14 Uluan	-	-	-
15 Ajibata	-	-	-
16 Bonatua Lunasi	-	-	-
<b>Toba</b>	<b>124</b>	<b>-</b>	<b>124</b>

Catatan/Note: <sup>1</sup> Jumlah guru termasuk kepala sekolah dan guru/The total of teachers including headmaster and teacher

Source : Kementerian Agama, Data Semester Ganjil / Ministry of Religious Affairs, Odd Semester Data

**Tabel : 4.1.7. Jumlah Sekolah, Guru, Murid Sekolah Menengah Atas (SMA) di Bawah kementerian Pendidikan dan Kebudayaan Menurut Kecamatan di Kabupaten Toba , 2019/2020**  
***Number of Schools, Teachers, and Pupils In Senior High School Under The Ministry of Education and Culture by Sub District in Toba Regency, 2019/2020***

Kecamatan/ Sub District	Sekolah/Schools		
	Negeri/ Public	Swasta/ Private	Jumlah/ Total
(1)	(2)	(3)	(4)
01 Balige	2	1	3
02 Tampahan	1	-	1
03 Laguboti	1	2	3
04 Habinsaran	1	-	1
05 Borbor	1	-	1
06 Nassau	-	-	0
07 Silaen	1	-	1
08 Sigumpar	-	-	0
09 Porsea	-	-	0
10 Pintu Pohan Meranti	1	-	1
11 Siantar Narumonda	1	-	1
12 Parmaksian	1	-	1
13 Lumban Julu	1	-	1
14 Uluan	1	-	1
15 Ajibata	1	-	1
16 Bonatua Lunasi	-	-	0
<b>Toba</b>	<b>13</b>	<b>3</b>	<b>16</b>

Catatan/Note: <sup>1</sup> Jumlah guru termasuk kepala sekolah dan guru/The total  
 Sumber/ of teachers including headmaster and teacher  
 Source : Kementerian Pendidikan dan Kebudayaan, Data Semester  
 Ganjil / Ministry of Education and Culture, Odd Semester  
 Data

**Tabel : 4.1.7. Lanjutan/  
Table Continued**

	Kecamatan/ Sub District	Guru <sup>1</sup> / Teachers <sup>1</sup>		
		Negeri/ Public	Swasta/ Private	Jumlah/ Total
	(1)	(2)	(3)	(4)
01	Balige	107	37	144
02	Tampahan	10	-	10
03	Laguboti	46	45	91
04	Habinsaran	39	-	39
05	Borbor	23	-	23
06	Nassau	-	-	-
07	Silaen	34	-	34
08	Sigumpar	-	-	-
09	Porsea	-	-	-
10	Pintu Pohan Meranti	13	-	13
11	Siantar Narumonda	46	-	46
12	Parmaksian	13	-	13
13	Lumban Julu	33	-	33
14	Uluan	28	-	28
15	Ajibata	14	-	14
16	Bonatua Lunasi	-	-	-
	<b>Toba</b>	<b>406</b>	<b>82</b>	<b>488</b>

Catatan/Note: <sup>1</sup> Jumlah guru termasuk kepala sekolah dan guru/The total  
Sumber/ of teachers including headmaster and teacher  
Source : Kementrian Pendidikan dan Kebudayaan, Data Semester  
Ganjil / Ministry of Education and Culture, Odd Semester  
Data

**Tabel : 4.1.7. Lanjutan/  
Table Continued**

	Kecamatan/ <i>Sub District</i>	Murid/Students		
		Negeri/ <i>Public</i>	Swasta/ <i>Private</i>	Jumlah/ <i>Total</i>
	(1)	(2)	(3)	(4)
01	Balige	1 820	845	2 665
02	Tampahan	30	-	30
03	Laguboti	775	500	1 275
04	Habinsaran	793	-	793
05	Borbor	400	-	400
06	Nassau	-	-	-
07	Silaen	655	-	655
08	Sigumpar	-	-	-
09	Porsea	-	-	-
10	Pintu Pohan Meranti	126	-	126
11	Siantar Narumonda	831	-	831
12	Parmaksian	131	-	131
13	Lumban Julu	453	-	453
14	Uluan	458	-	458
15	Ajibata	166	-	166
16	Bonatua Lunasi	-	-	-
	<b>Toba</b>	<b>6 638</b>	<b>1 345</b>	<b>7 983</b>

Catatan/Note: <sup>1</sup> Jumlah guru termasuk kepala sekolah dan guru/The total of teachers including headmaster and teacher

Source : Kementerian Pendidikan dan Kebudayaan, Data Semester Ganjil / Ministry of Education and Culture, Odd Semester Data

**Tabel : 4.1.8. Jumlah Sekolah, Guru, Murid Sekolah Menengah Kejuruan (SMK) di Bawah kementerian Pendidikan dan Kebudayaan Menurut Kecamatan di Kabupaten Toba , 2019/2020**

*Number of Schools, Teachers, and Pupils In Vocational High School Under The Ministry of Education and Culture by Sub District in Toba Regency, 2019/2020*

Kecamatan/ Sub District	Sekolah/Schools		
	Negeri/ Public	Swasta/ Private	Jumlah/ Total
(1)	(2)	(3)	(4)
01 Balige	2	5	7
02 Tampahan	-	-	-
03 Laguboti	1	3	4
04 Habinsaran	1	1	2
05 Borbor	-	-	-
06 Nassau	1	-	1
07 Silaen	-	-	-
08 Sigumpar	1	-	1
09 Porsea	-	4	4
10 Pintu Pohan Meranti	-	1	1
11 Siantar Narumonda	-	-	-
12 Parmaksian	-	-	-
13 Lumban Julu	1	-	1
14 Uluan	-	-	-
15 Ajibata	-	-	-
16 Bonatua Lunasi	-	-	-
<b>Toba</b>	<b>7</b>	<b>14</b>	<b>21</b>

Catatan/Note: <sup>1</sup> Jumlah guru termasuk kepala sekolah dan guru/The total of teachers including headmaster and teacher

Source : Kementerian Pendidikan dan Kebudayaan, Data Semester Ganjil / Ministry of Education and Culture, Odd Semester Data

**Tabel : 4.1.8. Lanjutan/  
Table Continued**

	Kecamatan/ Sub District	Guru <sup>1</sup> / Teachers <sup>1</sup>		
		Negeri/ Public	Swasta/ Private	Jumlah/ Total
	(1)	(2)	(3)	(4)
01	Balige	177	55	232
02	Tampahan	-	-	-
03	Laguboti	49	34	83
04	Habinsaran	7	-	7
05	Borbor	-	-	-
06	Nassau	13	-	13
07	Silaen	-	-	-
08	Sigumpar	15	-	15
09	Porsea	-	37	37
10	Pintu Pohan Meranti	-	9	9
11	Siantar Narumonda	-	-	-
12	Parmaksian	-	-	-
13	Lumban Julu	26	-	26
14	Uluan	-	-	-
15	Ajibata	-	-	-
16	Bonatua Lunasi	-	-	-
	<b>Toba</b>	<b>287</b>	<b>135</b>	<b>422</b>

Catatan/Note: <sup>1</sup> Jumlah guru termasuk kepala sekolah dan guru/The total Sumber/ of teachers including headmaster and teacher  
Source : Kementrian Pendidikan dan Kebudayaan, Data Semester Ganjil / Ministry of Education and Culture, Odd Semester Data

**Tabel : 4.1.8. Lanjutan/  
Table Continued**

Kecamatan/ <i>Sub District</i>	Murid/Students		
	Negeri/ <i>Public</i>	Swasta/ <i>Private</i>	Jumlah/ <i>Total</i>
(1)	(2)	(3)	(4)
01 Balige	2 477	740	3 217
02 Tampahan	-	-	-
03 Laguboti	801	417	1 218
04 Habinsaran	40	-	40
05 Borbor	-	-	-
06 Nassau	166	-	166
07 Silaen	-	-	-
08 Sigumpar	61	-	61
09 Porsea	-	472	472
10 Pintu Pohan Meranti	-	208	208
11 Siantar Narumonda	-	-	-
12 Parmaksian	-	-	-
13 Lumban Julu	451	-	451
14 Uluan	-	-	-
15 Ajibata	-	-	-
16 Bonatua Lunasi	-	-	-
<b>Toba</b>	<b>3 996</b>	<b>1 837</b>	<b>5 833</b>

Catatan/Note: <sup>1</sup> Jumlah guru termasuk kepala sekolah dan guru/The total of  
Sumber/ *teachers including headmaster and teacher*  
Source : Kementerian Pendidikan dan Kebudayaan, Data Semester  
Ganjil / *Ministry of Education and Culture, Odd Semester Data*



**Tabel :** 4.1.9. Jumlah Desa<sup>1</sup>/Kelurahan yang Memiliki Fasilitas Sekolah Menurut Kecamatan dan Tingkat Pendudukan, 2011-2019  
**Table** *Number of Villages<sup>1</sup> Having Educational Facilities by Sub District and Educational Level, 2011,2014,2019*

Kecamatan/ Sub District	Sekolah Dasar/Primary School		
	2011	2014	2019
(1)	(2)	(3)	(4)
01 Balige	20	20	20
02 Tampahan	5	5	5
03 Laguboti	15	16	14
04 Habinsaran	19	19	20
05 Borbor	9	12	11
06 Nassau	2	3	10
07 Silaen	17	17	17
08 Sigumpar	2	9	9
09 Porsea	12	12	12
10 Pintu Pohan Meranti	1	7	7
11 Siantar Narumonda	7	7	8
12 Parmaksian	8	8	8
13 Lumban Julu	10	10	10
14 Uluan	10	13	13
15 Ajibata	8	8	8
16 Bonatua Lunasi	6	7	7
<b>Toba</b>	<b>151</b>	<b>173</b>	<b>179</b>

Catatan/Note: <sup>1</sup> Desa pada tabel ini termasuk Unit Permukiman Transmigrasi (UPT) yang masih dibina oleh kementerian terkait dan nigari di Provinsi Sumatera Barat/*Villages in this table include Transmigration Settlement Unit which is still fostered by the relevant ministries and the nigari in the Province of Sumatera Barat*

Sumber/  
Source : BPS- Pendataan Potensi Desa (Podes) / BPS- Statistics Indonesia, Village Potential Data Collection

**Tabel : 4.1.9. Lanjutan/  
Table Continued**

Kecamatan/ Sub District	SMP/Junior High School		
	2011	2014	2019
(1)	(2)	(3)	(4)
01 Balige	6	6	6
02 Tampahan	1	1	1
03 Laguboti	3	3	3
04 Habinsaran	4	4	5
05 Borbor	1	2	2
06 Nassau	-	-	3
07 Silaen	4	4	4
08 Sigumpar	-	2	3
09 Porsea	2	2	3
10 Pintu Pohan Meranti	2	2	4
11 Siantar Narumonda	2	2	2
12 Parmaksian	2	2	3
13 Lumban Julu	2	2	2
14 Uluan	2	2	2
15 Ajibata	2	2	2
16 Bonatua Lunasi	1	1	1
<b>Toba</b>	<b>36</b>	<b>37</b>	<b>46</b>

Catatan/Note: <sup>1</sup> Desa pada tabel ini termasuk Unit Permukiman Transmigrasi (UPT) yang masih dibina oleh kementerian terkait dan nigari di Provinsi Sumatera Barat/*Villages in this table include Transmigration Settlement Unit which is still fostered by the relevant ministries and the nigari in the Province of Sumatera Barat*

Sumber/  
Source : BPS- Pendataan Potensi Desa (Podes) / BPS- Statistics Indonesia, Village Potential Data Collection

**Tabel : 4.1.9. Lanjutan/  
Table Continued**

Kecamatan/ Sub District	SMA/Senior High School		
	2011	2014	2019
(1)	(2)	(3)	(4)
01 Balige	3	3	2
02 Tampahan	1	1	–
03 Laguboti	2	2	3
04 Habinsaran	1	1	1
05 Borbor	-	-	-
06 Nassau	-	-	–
07 Silaen	1	1	1
08 Sigumpar	-	-	–
09 Porsea	-	-	–
10 Pintu Pohan Meranti	1	1	1
11 Siantar Narumonda	1	1	1
12 Parmaksian	1	1	1
13 Lumban Julu	-	-	–
14 Uluan	1	1	1
15 Ajibata	-	1	1
16 Bonatua Lunasi	-	-	1
<b>Toba</b>	<b>12</b>	<b>13</b>	<b>14</b>

Catatan/Note: <sup>1</sup>Desa pada tabel ini termasuk Unit Permukiman Transmigrasi (UPT) yang masih dibina oleh kementerian terkait dan nigari di Provinsi Sumatera Barat/*Villages in this table include Transmigration Settlement Unit which is still fostered by the relevant ministries and the nigari in the Province of Sumatera Barat*

Sumber/  
Source : BPS- Pendataan Potensi Desa (Podes) / *BPS- Statistics Indonesia, Village Potential Data Collection*

**Tabel : 4.1.9. Lanjutan/  
Table Continued**

Kecamatan/ Sub District	SMK/Vocational High School		
	2011	2014	2019
(1)	(2)	(3)	(4)
01 Balige	3	3	3
02 Tampahan	-	-	1
03 Laguboti	3	3	3
04 Habinsaran	-	-	2
05 Borbor	-	-	-
06 Nassau	-	-	1
07 Silaen	-	-	-
08 Sigumpar	-	1	1
09 Porsea	1	2	1
10 Pintu Pohan Meranti	1	1	1
11 Siantar Narumonda	-	-	-
12 Parmaksian	-	-	1
13 Lumban Julu	1	1	1
14 Uluan	-	-	-
15 Ajobata	-	-	-
16 Bonatua Lunasi	-	-	-
<b>Toba</b>	<b>9</b>	<b>11</b>	<b>15</b>

Catatan/Note: <sup>1</sup>Desa pada tabel ini termasuk Unit Permukiman Transmigrasi (UPT) yang masih dibina oleh kementerian terkait dan nigari di Provinsi Sumatera Barat/*Villages in this table include Transmigration Settlement Unit which is still fostered by the relevant ministries and the nigari in the Province of Sumatera Barat*

Sumber/  
Source : BPS- Pendataan Potensi Desa (Podes) / BPS- Statistics Indonesia, Village Potential Data Collection

**Tabel : 4.1.9. Lanjutan/  
Table Continued**

	Kecamatan/ Sub District	Perguruan Tinggi/University		
		2011	2014	2019
	(1)	(2)	(3)	(4)
01	Balige	1	1	1
02	Tampahan	-	-	-
03	Laguboti	3	3	3
04	Habinsaran	-	-	-
05	Borbor	-	-	-
06	Nassau	-	-	-
07	Silaen	1	1	1
08	Sigumpar	-	-	-
09	Porsea	-	-	-
10	Pintu Pohan Meranti	-	-	-
11	Siantar Narumonda	-	-	-
12	Parmaksian	-	-	-
13	Lumban Julu	-	-	-
14	Uluan	-	-	-
15	Ajibata	-	-	-
16	Bonatua Lunasi	-	-	-
	<b>Toba</b>	<b>5</b>	<b>5</b>	<b>5</b>

Catatan/Note: <sup>1</sup> Desa pada tabel ini termasuk Unit Permukiman Transmigrasi (UPT) yang masih dibina oleh kementerian terkait dan nigari di Provinsi Sumatera Barat/*Villages in this table include Transmigration Settlement Unit which is still fostered by the relevant ministries and the nigari in the Province of Sumatera Barat*

Sumber/  
Source : BPS- Pendataan Potensi Desa (Podes) / BPS- Statistics Indonesia, Village Potential Data Collection

**Tabel : 4.1.10 Jumlah Sekolah Guru dan Murid Menurut Tingkat Pendidikan, 2019/2020**  
**Table**  
**Number of Schools Teachers and Students by Education Level, 2019/2020**

Tingkat Pendidikan/ Education Level		Tahun Ajar/Teaching Year 2019/2020
(1)		(3)
1	PAUD /PAUD	
	a. Sekolah/Schools	27
	b. Guru/Teachers	118
	c. Murid/Students	1 795
2	SD /Primary School	
	d. Sekolah/Schools	225
	e. Guru/Teachers	2 028
	f. Murid/Students	27 189
3	SMP/Junior High School	
	a. Sekolah/Schools	51
	b. Guru/Teachers	916
	c. Murid/Students	13 279
4	SMA/Senior High School	
	a. Sekolah/Schools	16
	b. Guru/Teachers	488
	c. Murid/Students	7 983
5	SMK/Vocational Senior High School	
	a. Sekolah/Schools	21
	b. Guru/Teachers	422
	c. Murid/Students	5 833
6	Akademi/Academy	
	a. Akademi/Academy	7
	b. Dosen/Lecturer	154
	c. Mahasiswa/Students	2 016
Sumber/ Source :	Kementrian Pendidikan dan Kebudayaan dan Akademi di Kabupaten Toba/ Ministry of Education and Culture and Academic in Toba Regency	

**Tabel : 4.1.11. Jumlah Perpustakaan Sekolah Menurut Kecamatan, 2019**  
**Table**  
**Number of School Library by Subdistrict, 2019**

Kecamatan/ Subdistrict	Sekolah Dasar/ Primary School	SMP/Junior High School
(1)	(2)	(3)
01 Balige	26	7
02 Tampahan	4	1
03 Laguboti	15	3
04 Habinsaran	18	5
05 Borbor	13	1
06 Nassau	6	3
07 Silaen	13	4
08 Sigumpar	7	2
09 Porsea	7	4
10 Pintu Pohan Meranti	6	2
11 Siantar Narumonda	7	2
12 Parmaksian	7	3
13 Lumban Julu	13	2
14 Uluan	12	2
15 Ajibata	5	2
16 Bonatua Lunasi	5	1
<b>Jumlah/Total</b>	<b>2017</b>	<b>164</b>
	<b>2018</b>	<b>156</b>
	<b>2017</b>	<b>156</b>

Sumber/ : Dinas Pendidikan Kabupaten Toba/  
 Source : Education Office of Toba Regency

**Tabel : 4.1.12 Jumlah Taman Bacaan Menurut Kecamatan, 2018-2019**  
**Table Number of Garden Reading by Subdistrict, 2018-2019**

Kecamatan/ <i>Subdistrict</i>	2018	2019
(1)	(2)	(3)
01 Balige	1	1
02 Tampahan	-	-
03 Laguboti	-	-
04 Habinsaran	-	-
05 Borbor	-	-
06 Nassau	-	-
07 Silaen	-	-
08 Sigumpar	-	-
09 Porsea	1	1
10 Pintu Pohan Meranti	-	-
11 Siantar Narumonda	-	-
12 Parmaksian	-	-
13 Lumban Julu	-	-
14 Uluan	-	-
15 Ajibata	-	-
16 Bonatua Lunasi	-	-
<b>Jumlah/Total</b>	<b>2</b>	<b>2</b>

Sumber/ : Dinas Perpustakaan dan Kearsipan Kabupaten Toba/  
 Source : Library and Arcivers Office of Toba Regency



**Tabel : 4.1.13 Jumlah Mahasiswa Dosen dan Rasio Mahasiswa Terhadap Dosen di Institut Teknologi DEL Program D-3, 2002/2003 – 2019/2020**  
**Number of Student Lecturer and Ratio of Student to Lecturer at DEL Informatica Institute, 2002/2003 – 2019/2020**

Tahun/ Year	Mahasiswa/ Student	Dosen/ Lecturer	Rasio Mahasiswa Thdp Dosen/ Ratio of Student to Lecturers
(1)	(2)	(3)	(4)
2002 / 2003	147	20	7,4
2003 / 2004	209	22	9,5
2004 / 2005	192	20	9,6
2005 / 2006	169	24	7,0
2006 / 2007	176	29	6,1
2007 / 2008	196	29	6,8
2008 / 2009	191	14	13,6
2009 / 2010	192	22	8,7
2010 / 2011	200	22	9,1
2011 / 2012	225	28	8,0
2012 / 2014	273	26	10,5
2013 / 2014	341	32	10,6
2014 / 2015	761	41	18,6
2015 / 2016	837	48	17,9
2016 / 2017	244	11	22,2
2017 / 2018	219	14	15,6
2018 / 2019	220	14	15,7
2019 / 2020	291	15	19,4

Sumber/  
Source : Institut Teknologi DEL /  
DEL Informatica Institute

**Tabel : 4.1.14 Jumlah Mahasiswa Dosen dan Rasio Mahasiswa Terhadap Dosen di Institut Teknologi DEL Program D-4, 2013/2014 – 2019/2020**  
***Number of Student Lecturer and Ratio of Student to Lecturer at DEL Informatica Institute, 2013/2014 - 2019/2020***

Tahun/ Year	Mahasiswa/ Student	Dosen/ Lecturer	Rasio Mahasiswa Thdp Dosen/ Ratio of Student to Lecturers
(1)	(2)	(3)	(4)
2013 / 2014	30	8	3,7
2014 / 2015	107	6	17,8
2015 / 2016	148	6	24,7
2016 / 2017	167	6	27,8
2017 / 2018	124	7	17,7
2018 / 2019	114	7	16,2
2019 / 2020	177	8	22,1

Sumber/  
Source : Institut Teknologi DEL /  
DEL Informatica Institute

**Tabel : 4.1.15 Jumlah Mahasiswa Dosen dan Rasio Mahasiswa Terhadap Dosen di Institut Teknologi DEL Program S1, 2014/2017 – 2019/2020**  
***Number of Student Lecturer and Ratio of Student to Lecturer at DEL Informatica Institute, 2014/2017 – 2019/2020***

Tahun/ Year	Mahasiswa/ Student	Dosen/ Lecturer	Rasio Mahasiswa Thdp Dosen/ Ratio of Student to Lecturers
(1)	(2)	(3)	(4)
2014 / 2015	191	23	8,3
2015 / 2016	442	31	14,2
2016 / 2017	690	39	17,7
2017 / 2018	947	46	20,6
2018 / 2019	940	53	17,7
2019 / 2020	758	52	14,6

Sumber/ Institut Teknologi DEL /  
 Source : DEL Informatica Institute

**Tabel : 4.1.16. Jumlah Mahasiswa Dosen dan Rasio Mahasiswa Terhadap Dosen di Sekolah Tinggi Ilmu Kesehatan Arjuna Program D3 Keperawatan, 2006/2007 - 2019/2020**  
***Number of Student Lecturer and Ratio of Student to Lecturer at High School Arjuna,2006/2007-2019/2020***

T a h u n/ Year	Mahasiswa/ Student	D o s e n/ Lecturer	Rasio Mahasiswa Thdp Dosen/ Ratio of Student to Lecturers
(1)	(2)	(3)	(4)
2006 / 2007	106	10	10,6
2007 / 2008	149	14	10,6
2008 / 2009	208	11	18,9
2009 / 2010	202	10	20,2
2010 / 2011	154	13	11,8
2011 / 2012	175	36	4,8
2012 / 2014	159	36	4,4
2013 / 2014	122	40	3,0
2014 / 2015	93	25	3,7
2015 / 2016	84	25	3,4
2016 / 2017	77	25	3,08
2017 / 2018	81	26	3,11
2018 / 2019	82	20	4,1
2019 / 2020	85	15	5,6

Sumber/  
Source : Sekolah Tinggi Ilmu Kesehatan Arjuna/  
High School Nurses Academy of Arjuna

**Tabel : 4.1.17. Jumlah Mahasiswa Dosen dan Rasio Mahasiswa Terhadap Dosen di Sekolah Tinggi Ilmu Kesehatan Arjuna Program D3 Farmasi, 2008/2009 - 2019/2020**  
**Number of Student Lecturer and Ratio of Student to Lecturer at High School Arjuna,2008/2009-2019/2020**

Tahun/ Year	Mahasiswa/ Student	Dosen/ Lecturer	Rasio Mahasiswa Thdp Dosen/ Ratio of Student to Lecturers
(1)	(2)	(3)	(4)
2008 / 2009	55	10	5,5
2009 / 2010	105	15	7,0
2010 / 2011	146	15	9,7
2011 / 2012	119	13	9,1
2012 / 2013	103	17	6,1
2013 / 2014	89	17	5,2
2014 / 2015	95	26	3,7
2015 / 2016	96	28	3,4
2016 / 2017	126	27	4,6
2017 / 2018	156	27	5,7
2018 / 2019	162	15	10,8
2019 / 2020	127	15	8,5

Sumber/  
Source : Sekolah Tinggi Ilmu Kesehatan Arjuna/  
High School Nurses Academy of Arjuna

**Tabel : 4.1.18. Jumlah Mahasiswa Dosen dan Rasio Mahasiswa Terhadap Dosen di Sekolah Tinggi Ilmu Kesehatan Arjuna Program S1 Farmasi, 2019/2020**  
***Number of Student Lecturer and Ratio of Student to Lecturer at High School Arjuna, 2019/2020***

Tahun/ Year	Mahasiswa/ Student	Dosen/ Lecturer	Rasio Mahasiswa Thdp Dosen/ Ratio of Student to Lecturers
(1)	(2)	(3)	(4)
2019 / 2020	25	8	3,1

Sumber/  
Source : Sekolah Tinggi Ilmu Kesehatan Arjuna/  
High School Nurses Academy of Arjuna

**Tabel : 4.1.19. Jumlah Mahasiswa Dosen dan Rasio Mahasiswa Terhadap Dosen di Akademi Perawat HKBP, 2006/2007 - 2018/2019**  
**Number of Student Lecturer and Ratio of Student to Lecturer at HKBP Nurses Academy, 2006/2007 - 2018/2019**

Tahun/ Year	Mahasiswa/ Student	Dosen/ Lecturer	Rasio Mahasiswa Thdp Dosen/ Ratio of Student to Lecturers
(1)	(2)	(3)	(4)
2006 / 2007	125	8	15,62
2007 / 2008	128	8	16,00
2008 / 2009	132	21	6,28
2009 / 2010	162	8	20,30
2010 / 2011	106	10	10,60
2011 / 2012	138	8	17,25
2012 / 2013	142	8	17,75
2013 / 2014	141	10	14,10
2014 / 2015	115	19	6,05
2015 / 2016	113	5	22,60
2016 / 2017	135	7	19,28
2017 / 2018	140	7	20,00
2018 / 2019	142	7	20,28
2019 / 2020	142	7	20,28

Sumber/ Akademi Perawat HKBP/  
 Source : Nurses Academy of HKBP

**Tabel : 4.1.20. Jumlah Mahasiswa Dosen dan Rasio Mahasiswa Terhadap Dosen di Sekolah Tinggi Diakones HKBP, 2006/2007 – 2019/2020**  
**Number of Student Lecturer and Ratio of High School HKBP Diakones, 2006/2007 – 2019/2020**

Tahun/ Year	Mahasiswa/ Student	Dosen/ Lecturer	Rasio Mahasiswa Thdp Dosen/ Ratio of Student to Lecturers
(1)	(2)	(3)	(4)
2006 / 2007	46	14	3,3
2007 / 2008	51	12	4,3
2008 / 2009	52	10	5,2
2009 / 2010	56	12	4,7
2010 / 2011	52	13	4,0
2011 / 2012	53	11	4,8
2012 / 2013	50	13	3,8
2013 / 2014	51	15	3,5
2014 / 2015	56	16	3,5
2015 / 2016	62	14	4,4
2016 / 2017	87	14	6,2
2017 / 2018	98	16	6,1
2018 / 2019	108	7	15,4
2019 / 2020	119	7	17,0

Sumber/  
Source : Sekolah Tinggi Diakones HKBP/  
Diakones School of HKBP



**Tabel : 4.1.21. Jumlah Mahasiswa Dosen dan Rasio Mahasiswa Terhadap Dosen di Sekolah Bibelvrouw, 2006/2007 – 2019/2020**  
**Number of Student Lecturer and Ratio of Student to Lecturer at Bibelvrouw School, 2006/2007 – 2019/2020**

Tahun/ Year	Mahasiswa/ Student	Dosen/ Lecturer	Rasio Mahasiswa Thdp Dosen/ Ratio of Student to Lecturers
(1)	(2)	(3)	(4)
2006 / 2007	77	7	11,00
2007 / 2008	87	8	10 ,90
2008 / 2009	92	9	10 ,20
2009 / 2010	97	5	19 ,40
2010 / 2011	91	6	15 ,20
2011 / 2012	85	10	8 ,50
2012 / 2013	84	10	8 ,40
2013 / 2014	79	10	7 ,90
2014 / 2015	108	13	8 ,30
2015 / 2016	115	11	10 ,40
2016 / 2017	111	11	10,09
2017 / 2018	165	14	11,78
2018 / 2019	217	17	12,76
2019 / 2020	254	14	18,14

Sumber/  
/ Source : Sekolah Bibelvrouw HKBP/  
Bibelvrouw School of HKBP

**Tabel : 4.1.22. Jumlah Mahasiswa Dosen dan Rasio Mahasiswa Terhadap Dosen di Sekolah Tinggi Theologi Reformed Injili Lumbator (STTRIL), 2014/2015-2019/2020**  
***Number of Student Lecturer and Ratio of Student to Lecturer at STTRIL School, 2014/2015 – 2019/2020***

T a h u n/ Year	Mahasiswa/ Student	D o s e n/ Lecturer	Rasio Mahasiswa Thdp Dosen/ Ratio of Student to Lecturers
(1)	(2)	(3)	(4)
2014 / 2015	56	19	2,95
2015 / 2016	52	21	2,53
2016 / 2017	60	21	2,85
2017 / 2018	54	14	3,85
2018 / 2019	46	14	3,28
2019 / 2020	38	13	2,92

Sumber/  
Source : Sekolah Tinggi Theologi Reformed Injili Lumbator /  
STTRIL School

4.2 Kesehatan/ *Healthy*

**Tabel : 4.2.1 Jumlah Desa<sup>1</sup>/Kelurahan yang Memiliki Sarana Kesehatan Menurut Kecamatan, 2012,2015,2018**

*Number of Villages<sup>1</sup> Having Health Facilities by Sub District Level, 2012,2015,2018*

Kecamatan/ Sub District	Rumah Sakit/Hospital		
	2011	2014	2018
(1)	(2)	(3)	(4)
01 Balige	1	1	1
02 Tampahan	-	-	-
03 Laguboti	1	1	-
04 Habinsaran	-	-	-
05 Borbor	-	-	-
06 Nassau	-	-	-
07 Silaen	-	-	-
08 Sigumpar	-	-	-
09 Porsea	1	1	1
10 Pintu Pohan Meranti	-	-	-
11 Siantar Narumonda	-	-	-
12 Parmaksian	-	-	-
13 Lumban Julu	-	-	-
14 Uluan	-	-	-
15 Ajibata	-	-	-
16 Bonatua Lunasi	-	-	-
<b>Toba</b>	<b>3</b>	<b>3</b>	<b>2</b>

Catatan/Note: <sup>1</sup>Desa pada tabel ini termasuk Unit Permukiman Transmigrasi (UPT) yang masih dibina oleh kementerian terkait dan nigari di Provinsi Sumatera Barat/*Villages in this table include Transmigration Settlement Unit which is still fostered by the relevant ministries and the nigari in the Province of Sumatera Barat*

Sumber/  
Source : BPS- Pendataan Potensi Desa (Podes) / *BPS- Statistics Indonesia, Village Potential Data Collection*

**Tabel : 4.2.1 Lanjutan/  
Table Continued**

Kecamatan/ Sub District	Rumah Sakit Bersalin/ <i>Maternity Hospital</i>		
	2011	2014	2018
(1)	(5)	(6)	(7)
01 Balige	-	-	-
02 Tampahan	-	-	-
03 Laguboti	-	-	-
04 Habinsaran	-	-	-
05 Borbor	-	-	-
06 Nassau	-	-	-
07 Silaen	-	-	-
08 Sigumpar	-	-	-
09 Porsea	-	-	-
10 Pintu Pohan Meranti	-	-	-
11 Siantar Narumonda	-	-	-
12 Parmaksian	-	-	-
13 Lumban Julu	-	-	-
14 Uluan	-	-	-
15 Ajibata	-	-	-
16 Bonatua Lunasi	-	-	-
<b>Toba</b>	<b>0</b>	<b>0</b>	<b>0</b>

Catatan/*Note*: <sup>1</sup>Desa pada tabel ini termasuk Unit Permukiman Transmigrasi (UPT) yang masih dibina oleh kementerian terkait dan nigari di Provinsi Sumatera Barat/*Villages in this table include Transmigration Settlement Unit which is still fostered by the relevant ministries and the nigari in*

Sumber/*Source* : *the Province of Sumatera Barat*

: BPS- Pendataan Potensi Desa (Podes) / *BPS- Statistics Indonesia, Village Potential Data Collection*

**Tabel : 4.2.1 Lanjutan/  
Table Continued**

Kecamatan/ Sub District	Poliklinik/ <i>Polyclinic</i>		
	2011	2014	2018
(1)	(8)	(9)	(10)
01 Balige	2	3	2
02 Tampahan	-	-	-
03 Laguboti	1	-	-
04 Habinsaran	-	1	-
05 Borbor	-	-	-
06 Nassau	-	-	-
07 Silaen	-	1	1
08 Sigumpar	-	1	-
09 Porsea	5	1	1
10 Pintu Pohan Meranti	1	1	1
11 Siantar Narumonda	-	-	-
12 Parmaksian	1	1	1
13 Lumban Julu	-	-	-
14 Uluan	-	-	-
15 Ajibata	-	-	-
16 Bonatua Lunasi	-	-	-
<b>Toba</b>	<b>10</b>	<b>9</b>	<b>6</b>

Catatan/*Note*: <sup>1</sup> Desa pada tabel ini termasuk Unit Permukiman Transmigrasi (UPT) yang masih dibina oleh kementerian terkait dan nigari di Provinsi Sumatera Barat/*Villages in this table include Transmigration Settlement Unit which is still fostered by the relevant ministries and the nigari in the Province of Sumatera Barat*

Sumber/  
*Source* : BPS- Pendataan Potensi Desa (Podes) / *BPS- Statistics Indonesia, Village Potential Data Collection*

**Tabel : 4.2.1 Lanjutan/  
Table Continued**

Kecamatan/ Sub District	Puskesmas/Public Health Center		
	2011	2014	2018
(1)	(11)	(12)	(13)
01 Balige	2	2	2
02 Tampahan	1	1	1
03 Laguboti	1	1	1
04 Habinsaran	1	1	1
05 Borbor	1	1	1
06 Nassau	1	1	1
07 Silaen	1	1	1
08 Sigumpar	1	1	1
09 Porsea	1	1	1
10 Pintu Pohan Meranti	1	1	1
11 Siantar Narumonda	1	1	1
12 Parmaksian	1	1	1
13 Lumban Julu	2	2	2
14 Uluan	2	2	2
15 Ajibata	1	1	1
16 Bonatua Lunasi	-	1	1
<b>Toba</b>	<b>18</b>	<b>19</b>	<b>19</b>

Catatan/Note: <sup>1</sup> Desa pada tabel ini termasuk Unit Permukiman Transmigrasi (UPT) yang masih dibina oleh kementerian terkait dan nigari di Provinsi Sumatera Barat/Villages in this table include Transmigration Settlement Unit which is still fostered by the relevant ministries and the nigari in the Province of Sumatera Barat

Sumber/  
Source : BPS- Pendataan Potensi Desa (Podes) / BPS- Statistics Indonesia, Village Potential Data Collection

**Tabel : 4.2.1 Lanjutan/  
Table Continued**

Kecamatan/ Sub District	Puskesmas Pembantu/ Subsidiary of Public Health Center		
	2011	2014	2018
(1)	(14)	(15)	(16)
01 Balige	5	7	5
02 Tampahan	-	-	-
03 Laguboti	3	4	4
04 Habinsaran	4	3	4
05 Borbor	2	1	1
06 Nassau	1	1	1
07 Silaen	2	2	2
08 Sigumpar	1	1	1
09 Porsea	1	1	1
10 Pintu Pohan Meranti	2	2	2
11 Siantar Narumonda	3	2	2
12 Parmaksian	2	1	2
13 Lumban Julu	-	-	-
14 Uluan	3	3	3
15 Ajibata	1	2	2
16 Bonatua Lunasi	1	-	-
<b>Toba</b>	<b>31</b>	<b>30</b>	<b>30</b>

Catatan/Note: <sup>1</sup> Desa pada tabel ini termasuk Unit Permukiman Transmigrasi (UPT) yang masih dibina oleh kementerian terkait dan nigari di Provinsi Sumatera Barat/Villages in this table include Transmigration Settlement Unit which is still fostered by the relevant ministries and the nigari in the Province of Sumatera Barat

Sumber/  
Source : BPS- Pendataan Potensi Desa (Podes) / BPS- Statistics Indonesia, Village Potential Data Collection

**Tabel : 4.2.1 Lanjutan/  
Table Continued**

	Kecamatan/ Sub District	Apotek/ Pharmacy		
		2011	2014	2018
	(1)	(17)	(18)	(19)
01	Balige	4	7	4
02	Tampahan	-	-	-
03	Laguboti	2	1	1
04	Habinsaran	-	-	-
05	Borbor	-	-	-
06	Nassau	-	-	-
07	Silaen	-	-	-
08	Sigumpar	-	1	-
09	Porsea	3	3	3
10	Pintu Pohan Meranti	-	-	-
11	Siantar Narumonda	-	-	-
12	Parmaksian	-	-	-
13	Lumban Julu	-	-	-
14	Uluan	-	-	-
15	Ajibata	-	1	1
16	Bonatua Lunasi	-	-	1
	<b>Toba</b>	<b>9</b>	<b>13</b>	<b>10</b>

Catatan/Note: <sup>1</sup> Desa pada tabel ini termasuk Unit Permukiman Transmigrasi (UPT) yang masih dibina oleh kementerian terkait dan nigari di Provinsi Sumatera Barat/*Villages in this table include Transmigration Settlement Unit which is still fostered by the relevant ministries and the nigari in the*

Sumber/  
Source : *Province of Sumatera Barat*  
BPS- Pendataan Potensi Desa (Podes) / *BPS- Statistics Indonesia, Village Potential Data Collection*



**Tabel : 4.2.2 Jumlah Tenaga Kesehatan Menurut Kecamatan, 2019**  
**Number of Health Workers by Sub District, 2019**

**Table**

Kecamatan/ Sub District	Dokter Doctor	Perawat Nurse	Bidan Midwife	Farmasi Pharmaceu tical	Ahli Gizi Nutri sionist
(1)	(2)	(3)	(4)	(5)	(6)
01. Balige	6	24	68	3	2
02. Tampahan	1	7	20	-	1
03. Laguboti	3	13	36	2	3
04. Habinsaran	2	11	33	1	2
05. Borbor	2	6	17	1	-
06. Nassau	3	9	21	1	-
07. Silaen	2	4	39	1	1
08. Sigumpar	1	5	17	1	2
09. Porsea	2	5	31	1	2
10. Pintu Pohan Meranti	2	6	22	1	-
11. Siantar Narumonda	1	1	24	1	-
12. Parmaksian	1	4	22	1	-
13. Lumban Julu	2	2	27	3	1
14. Uluan	3	5	21	1	-
15. Ajibata	2	11	18	1	1
16. Bonatua Lunasi	1	7	13	-	1
<b>Jumlah/Total</b>	<b>34</b>	<b>120</b>	<b>429</b>	<b>19</b>	<b>16</b>

Sumber/ Dinas Kesehatan Kabupaten Toba/  
 Source : Public of Health Office in Toba Regency

**Tabel : 4.2.3 Jumlah Rumah Sakit Umum, Rumah Sakit Khusus, Rumah Sakit Bersalin dan Puskesmas Menurut Kecamatan, 2018-2019**  
**Number of General Hospital, Special Hospital, Maternity Hospital, and Public Health Center, 2018-2019**

Kecamatan <i>Sub District</i>	Rumah Sakit Umum <i>General Hospital</i>		Rumah Sakit Rehabilitasi <i>Rehabilitation Hospital</i>	
	2018	2019	2018	2019
(1)	(2)	(3)	(4)	(5)
01. Balige	1	1	-	-
02. Tampahan	-	-	-	-
03. Laguboti	-	-	1	1
04. Habinsaran	-	-	-	-
05. Borbor	-	-	-	-
06. Nassau	-	-	-	-
07. Silaen	-	-	-	-
08. Sigumpar	-	-	-	-
09. Porsea	1	1	-	-
10. Pintu Pohan Meranti	-	-	-	-
11. Siantar Narumonda	-	-	-	-
12. Parmaksian	-	-	-	-
13. Lumban Julu	-	-	-	-
14. Uluan	-	-	-	-
15. Ajibata	-	-	-	-
16. Bonatua Lunasi	-	-	-	-
<b>Toba</b>	<b>2</b>	<b>2</b>	<b>1</b>	<b>1</b>

Sumber/ Dinas Kesehatan Kabupaten Toba/  
 Source : Public of Health Office in Toba Regency

**Tabel : 4.2.3 Lanjutan/  
Continued**

**Table**

Kecamatan <i>Sub District</i>	Rumah Sakit Bersalin <i>Maternity Hospital</i>		Puskesmas <i>Public Health Center</i>	
	2018	2019	2018	2019
(1)	(2)	(3)	(4)	(5)
01. Balige	-	-	2	2
02. Tampahan	-	-	1	1
03. Laguboti	-	-	1	1
04. Habinsaran	-	-	1	1
05. Borbor	-	-	1	1
06. Nassau	-	-	1	1
07. Silaen	-	-	1	1
08. Sigumpar	-	-	1	1
09. Porsea	-	-	1	1
10. Pintu Pohan Meranti	-	-	1	1
11. Siantar Narumonda	-	-	1	1
12. Parmaksian	-	-	1	1
13. Lumban Julu	-	-	2	2
14. Uluan	-	-	2	2
15. Ajibata	-	-	1	1
16. Bonatua Lunasi	-	-	1	1
<b>Toba</b>	<b>0</b>	<b>0</b>	<b>19</b>	<b>19</b>

Sumber/ Dinas Kesehatan Kabupaten Toba/  
Source : Public of Health Office in Toba Regency

**Tabel : 4.2.3 Lanjutan/  
Continued**

**Table**

Kecamatan <i>Sub District</i>	Klinik/Balai Kesehatan		Posyandu	
	<i>Medical Clinic</i>		<i>Integrated Service Post</i>	
	2018	2019	2018	2019
(1)	(2)	(3)	(4)	(5)
01. Balige	4	4	-	-
02. Tampahan	-	-	-	-
03. Laguboti	2	2	-	-
04. Habinsaran	1	1	-	-
05. Borbor	1	1	-	-
06. Nassau	-	-	-	-
07. Silaen	-	-	-	-
08. Sigumpar	-	-	-	-
09. Porsea	2	2	-	-
10. Pintu Pohan Meranti	1	1	-	-
11. Siantar Narumonda	-	-	-	-
12. Parmaksian	1	1	-	-
13. Lumban Julu	-	-	-	-
14. Uluan	-	-	-	-
15. Ajibata	-	-	-	-
16. Bonatua Lunasi	-	-	-	-
<b>Toba</b>	<b>12</b>	<b>12</b>	<b>0</b>	<b>0</b>

Sumber/ Dinas Kesehatan Kabupaten Toba/  
Source : Public of Health Office in Toba Regency

**Tabel : 4.2.3 Lanjutan/  
Continued**

**Table**

Kecamatan <i>Sub District</i>	Puskesmas Pembantu <i>Public Health Sub Center</i>		Poskesdes <i>Village Maternity</i>	
	2018	2019	2018	2019
(1)	(2)	(3)	(4)	(5)
01. Balige	6	6	30	21
02. Tampahan	-	-	9	8
03. Laguboti	4	4	18	16
04. Habinsaran	4	4	22	23
05. Borbor	1	1	9	14
06. Nassau	1	1	13	12
07. Silaen	2	2	26	14
08. Sigumpar	1	1	3	8
09. Porsea	1	1	14	4
10. Pintu Pohan Meranti	2	2	11	5
11. Siantar Narumonda	3	3	9	5
12. Parmaksian	2	2	11	7
13. Lumban Julu	-	-	14	11
14. Uluan	3	3	19	14
15. Ajibata	2	2	10	6
16. Bonatua Lunasi	-	-	10	7
<b>Toba</b>	<b>32</b>	<b>32</b>	<b>234</b>	<b>175</b>

Sumber/ Dinas Kesehatan Kabupaten Toba/  
Source : *Public of Health Office in Toba Regency*

**Tabel : 4.2.3 Lanjutan/  
Continued**

**Table**

Kecamatan <i>Sub District</i>	Apotek		Toko Obat	
	2018	2019	2018	2019
(1)	(2)	(3)	(4)	(5)
01. Balige	4	4	10	8
02. Tampahan	-	-	-	-
03. Laguboti	1	1	4	4
04. Habinsaran	-	-	4	4
05. Borbor	-	-	2	2
06. Nassau	-	-	-	-
07. Silaen	-	-	3	4
08. Sigumpar	-	-	2	2
09. Porsea	7	8	5	5
10. Pintu Pohan Meranti	-	-	-	-
11. Siantar Narumonda	-	-	2	2
12. Parmaksian	-	-	-	-
13. Lumban Julu	-	-	3	3
14. Uluan	-	-	-	-
15. Ajibata	1	1	1	1
16. Bonatua Lunasi	-	-	1	2
<b>Toba</b>	<b>13</b>	<b>14</b>	<b>37</b>	<b>37</b>

Sumber/ Dinas Kesehatan Kabupaten Toba/  
Source : Public of Health Office in Toba Regency

**Tabel : 4.2.3 Lanjutan/  
Table Continued**

Kecamatan Sub District	Polindes Villages Maternity Cottage	
	2018	2019
(1)	(5)	(6)
01. Balige	-	13
02. Tampahan	-	1
03. Laguboti	-	5
04. Habinsaran	-	-
05. Borbor	-	-
06. Nassau	-	3
07. Silaen	-	12
08. Sigumpar	-	1
09. Porsea	-	12
10. Pintu Pohan Meranti	-	-
11. Siantar Narumonda	-	6
12. Parmaksian	-	4
13. Lumban Julu	-	3
14. Uluan	-	1
15. Ajibata	-	-
16. Bonatua Lunasi	-	6
<b>Toba</b>	<b>0</b>	<b>67</b>

Sumber/  
Source : Dinas Kesehatan Kabupaten Toba/  
Public of Health Office in Toba Regency

**Tabel : 4.2.4 Jumlah Dokter Menurut Unit Kerja, 2019**  
**Number of State Physicians by Work Unit, 2019**

**Table**

	Unit Kerja/ Work Unit	Umum/ General	Gigi/ Dentist	Spesialis/ Specialist
	(1)	(2)	(3)	(4)
01.	Puskesmas/ <i>Public Health Center</i>	34	10	-
02.	Rumah Sakit/ <i>Hospital</i>	19	4	21
<b>Jumlah/Total</b>		<b>53</b>	<b>14</b>	<b>21</b>

Sumber/ *Dinas Kesehatan Kabupaten Toba/*  
 Source : *Health Service of Toba Regency*



**Tabel: 4.2.5. Jumlah Kasus 10 Penyakit Terbanyak di Kabupaten Toba, 2019****Table** *Number of Cases of the 10 Most Diseases in Toba Regency, 2019*

Jenis Penyakit / <i>Kind of Disease</i>		Jumlah Kasus/ <i>Number of Cases</i>
(1)	(2)	
1.	Infeksi Akut Lain pada saluran pernafasan bagian atas	12 691
2.	Dyspepsia/Tukak Lambung	9 279
3.	Tekanan Darah Tinggi	6 827
4.	Febris	4 933
5.	Diare	4 237
6.	Penyakit Pada Sistem Otot & Jaringan Pengikat	3 633
7.	Diabetes Melitus	3 390
8.	Penyakit Kulit Alergi	2 894
9.	Kecelakaan dan Ruda Paksa	2 075
10.	Asma	1 874
<b>Jumlah/Total</b>		<b>518 333</b>

Sumber/ Dinas Kesehatan Kabupaten Toba/  
 Source : Health Service of Toba Regency

**Tabel : 4.2.6. Jumlah Bayi Lahir Bayi Berat Badan Lahir Rendah (BBLR) BBLR Dirujuk dan Bergizi Buruk Menurut Kecamatan, 2019**  
**Table**  
**Number of Births babies with Low Birth Weights (LBW) Treated LBW and Malnutrition Cases by Subdistrict, 2019**

Kecamatan/ Subdistrict	Bayi Lahir/ Births	BBLR/ LBW		Gizi Buruk/ Malnutrition
		Jumlah/ Total	Dirujuk/ Treated	
(1)	(2)	(3)	(4)	(5)
01. Balige	765	-	-	5
02. Tampahan	91	-	-	-
03. Laguboti	357	3	3	-
04. Habinsaran	298	-	-	2
05. Borbor	141	-	-	1
06. Nassau	148	-	-	1
07. Silaen	233	-	-	1
08. Sigumpar	147	1	1	2
09. Porsea	261	-	-	2
10. Pintu Pohan Meranti	141	-	-	1
11. Siantar Narumonda	121	2	2	-
12. Parmaksian	199	-	-	3
13. Lumban Julu	167	-	-	1
14. Uluan	159	-	-	-
15. Ajibata	148	-	-	-
16. Bonatua Lunasi	96	-	-	-
<b>Jumlah/Total</b>	<b>3 472</b>	<b>6</b>	<b>6</b>	<b>19</b>

Sumber/  
Source : Dinas Kesehatan Kabupaten Toba/  
Health Service of Toba Regency

**Tabel : 4.2.7. Jumlah Ibu Hamil Melakukan Kunjungan K1 Melakukan Kunjungan K4 Kurang Energi Kronis(KEK) dan Mendapat Tablet Zat Besi (Fe) , 2011-2018**  
**Table**  
**Number of Pregnant Women Those with One Visit and Four Visits of Antenatal Care Chronic Energy Deficiency (CED) and Receiving Iron Supplement, 2011-2018**

Tahun/ Years	Jumlah Ibu Hamil/ Pregnant Woman	Melakukan Kunjungan K1/ One Visit	Melakukan Kunjungan K4/ Four Visits	Kurang Energi Kronis (KEK)/ Chronic Energy Deficiency (CED)	Mendapat Zat Besi (Fe)/ Receiving Iron Supplement
(1)	(2)	(3)	(4)	(5)	(6)
2011	4 695	4 540	4 064	50	2 509
2012	4 017	3 883	3 746	45	2 234
2013	4 017	3 907	3 777	70	3 510
2014	4 025	3 576	3 538	75	3 507
2015	4 104	3 849	3 633	68	3 877
2016	4 709	4 081	3 891	79	3 920
2017	4 738	4 261	4 213	30	4 213
2018	4 535	3 439	3 007	50	3 007
2019	4 455	3 682	3 609	28	2 876

Sumber/  
Source : Dinas Kesehatan Kabupaten Toba/  
Health Service of Toba Regency

**Tabel : 4.2.8****Jumlah Kasus IMS, DBD, Diare, TB dan Malaria Menurut Kecamatan, 2019****Table****Number of Cases of Sexually Transmitted Infection ,Dengue ,Fever ,Diarhea , Tuberculosis (TB) and Malaria by Subdistrict, 2019**

Kecamatan/ Subdistrict	IMS/ Sexually Transmitted Infection	DBD/ Dengue Fever	Diare/ Diarhea	TB/ Tubercu losis	Malaria/ Malaria
(1)	(2)	(3)	(4)	(5)	(6)
01. Balige	-	42	792	62	1
02. Tampahan	-	7	146	13	-
03. Laguboti	-	9	410	33	-
04. Habinsaran	-	-	174	27	-
05. Borbor	-	-	136	10	-
06. Nassau	-	-	190	9	-
07. Silaen	-	10	108	21	-
08. Sigumpar	-	13	116	15	-
09. Porsea	-	2	242	28	-
10. Pintu Pohan Meranti	-	3	59	7	-
11. Siantar	-	-	75	29	-
12. Narumonda Parmaksian	-	-	291	12	-
13. Lumban Julu	-	-	115	19	-
14. Uluan	-	-	255	12	-
15. Ajibata	-	2	534	22	-
16. Bonatua Lunasi	-	-	35	9	-
<b>Jumlah/Total</b>	<b>0</b>	<b>88</b>	<b>3 678</b>	<b>328</b>	<b>1</b>

Sumber/ Dinas Kesehatan Kabupaten Toba/  
Source : Health Service of Toba Regency

**Tabel : 4.2.9****Jumlah Kasus HIV/AIDS di Kabupaten Toba,  
2016 - 2019****Table****Number of Cases of HIV/AIDS In Toba Regency,  
2016 - 2019**

Tahun	HIV/ HIV	AIDS/ AIDS	Jumlah/ Total
(1)	(2)	(3)	(4)
<b>2016</b>	<b>4</b>	<b>30</b>	<b>34</b>
<b>2017</b>	<b>8</b>	<b>28</b>	<b>36</b>
<b>2018</b>	<b>2</b>	<b>24</b>	<b>26</b>
<b>2019</b>	<b>11</b>	<b>25</b>	<b>36</b>

Sumber/  
Source : Dinas Kesehatan Kabupaten Toba/  
Health Service of Toba Regency

**Tabel : 4.2.10** Jumlah Pasangan Usia Subur dan Peserta KB Aktif Menurut Kecamatan, 2019  
**Table** Number of Eligible Couple and Family Planning Participants by Subdistrict, 2019

Kecamatan/ Subdistrict	Jumlah PUS/ Eligible Couples	Peserta KB Aktif/ Family Planning Participants			
		IUD	MOW	MOP	Kondom/ Condom
(1)	(2)	(3)	(4)	(5)	(6)
01. Balige	5 158	543	1 017	35	473
02. Tampahan	710	43	96	-	90
03. Laguboti	2 044	277	203	3	202
04. Habinsaran	2 413	371	278	-	167
05. Borbor	1 012	113	150	1	8
06. Nassau	1 184	74	36	-	54
07. Silaen	2 197	280	201	1	210
08. Sigumpar	1 101	188	65	5	70
09. Porsea	1 512	157	246	5	106
10. Pintu Pohan Meranti	1 100	66	141	6	102
11. Siantar Narumonda	770	107	136	-	41
12. Parmaksian	1 216	52	405	-	40
13. Lumban Julu	1 301	154	189	-	21
14. Uluan	1 156	131	68	1	41
15. Ajibata	1 164	144	102	2	144
16. Bonatua Lunasi	709	90	100	-	18
<b>Jumlah/Total</b>	<b>24 747</b>	<b>2 790</b>	<b>3 433</b>	<b>59</b>	<b>1 787</b>

Sumber/ Dinas Kesehatan Kabupaten Toba/  
 Source : Health Service of Toba Regency

**Tabel : 4.2.11. Jumlah Pasangan Usia Subur Akseptor Aktif dan Akseptor Baru Menurut Kecamatan, 2019**  
**Table Number of Eligible Couple Current Users and New Acceptor by Subdistrict, 2019**

Kecamatan/ Subdistrict	P U S/ Eligible Couples	Akseptor Baru/ New Acceptor	Akseptor Aktif/ Current Users		
			Jumlah/ Total	% P U S/ Ratio to Eligible Couples	
(1)	(2)	(3)	(4)	(5)	
01. Balige	5 158	600	4 323	83,81	
02. Tampahan	710	58	630	88,73	
03. Laguboti	2 264	218	1 897	83,79	
04. Habinsaran	2 413	138	1 840	76,25	
05. Borbor	1 012	42	645	63,74	
06. Nassau	1 184	184	835	70,,52	
07. Silaen	2 197	151	1 521	69,23	
08. Sigumpar	1 101	113	897	81,47	
09. Porsea	2 595	323	1 951	75,18	
10. Pintu Pohan Meranti	1 100	78	992	90,18	
11. Siantar Narumonda	770	110	605	78,57	
12. Parmaksian	1 216	46	755	62,09	
13. Lumban Julu	1 301	231	898	69,02	
14. Uluan	1 156	162	925	80,02	
15. Ajibata	1 164	107	844	72,51	
16. Bonatua Lunasi	709	121	512	72,21	
<b>Jumlah/Total</b>	<b>2019</b>	<b>26 050</b>	<b>2 682</b>	<b>20 070</b>	<b>77,04</b>
	<b>2018</b>	<b>26 382</b>	<b>2 393</b>	<b>21 003</b>	<b>79,61</b>
	<b>2017</b>	<b>24 832</b>	<b>3 100</b>	<b>19 072</b>	<b>76,80</b>

Sumber/ Dinas Pengendalian Penduduk dan Keluarga Berencana/  
 Developing of Women Child and Family Planning Office of  
 Source : Toba Regency

**Tabel : 4.2.12. Jumlah Akseptor Aktif Menurut Kecamatan dan Jenis Alat Kontrasepsi yang Dipakai, 2019**  
**Table** *Number of Current Acceptors by Subdistrict and Type of Contraceptive Used, 2019*

Kecamatan/ Subdistrict	IUD/ Spiral	MO	Im plant/ Im plant	Suntik / In Jectio n	Pil/ Pill	Kon dom/ Con dom	Jumlah/ Total	
(1)	(2)	(3)	(4)	(5)	(6)	(7)	(8)	
01. Balige	543	1	756	819	680	473	4 323	
02. Tampahan	43	96	137	131	133	90	630	
03. Laguboti	277	286	377	375	330	252	1 897	
04. Habinsaran	371	278	406	425	193	167	1 840	
05. Borbor	113	151	252	67	54	8	645	
06. Nassau	74	36	287	220	164	54	835	
07. Silaen	280	202	309	250	270	210	1 521	
08. Sigumpar	188	70	225	189	155	70	897	
09. Porsea	297	375	269	474	349	187	1 951	
10. Pintu Pohan Meranti	66	147	274	176	227	102	992	
11. Siantar Narumonda	107	136	122	153	46	41	605	
12. Parmaksian	52	405	99	122	37	40	755	
13. Lumban Julu	154	189	306	150	78	21	898	
14. Uluan	131	69	247	226	211	41	925	
15. Ajibata	144	104	212	120	120	144	844	
16. Bonatua Lunasi	90	100	126	131	47	18	512	
<b>Jumlah/Total</b>	<b>2019</b>	<b>2 930</b>	<b>3 696</b>	<b>4 404</b>	<b>4 028</b>	<b>3 094</b>	<b>1 918</b>	<b>20 070</b>
	<b>2018</b>	<b>3 353</b>	<b>3 799</b>	<b>4 282</b>	<b>4 003</b>	<b>3 378</b>	<b>2 188</b>	<b>21 003</b>
	<b>2017</b>	<b>2 992</b>	<b>3 507</b>	<b>3 926</b>	<b>3 549</b>	<b>3 068</b>	<b>2 030</b>	<b>19 072</b>

Sumber/ Dinas Pengendalian Penduduk dan Keluarga Berencana/  
*Developing of Women Child and Family Planning Office of*  
 Source : *Toba Regency*



**Tabel : 4.2.13. Jumlah Akseptor Baru Menurut Kecamatan dan Jenis Alat Kontrasepsi yang Dipakai, 2019**  
**Number of New Users by Subdistrict of Contraceptive Used, 2019**

Kecamatan/ Subdistrict	IUD/ Spiral	MO	Implan/ Implant	Suntik/ Injeksi	Pil/ Pill	Kondom/ Condom	Jumlah/ Total	
(1)	(2)	(3)	(4)	(5)	(6)	(7)	(8)	
01. Balige	64	105	118	130	111	72	600	
02. Tampahan	2	-	16	19	17	4	58	
03. Laguboti	27	-	67	47	38	39	218	
04. Habinsaran	59	-	55	15	7	2	138	
05. Borbor	6	-	52	7	5	2	72	
06. Nassau	2	-	57	87	37	1	184	
07. Silaen	26	-	39	35	31	20	151	
08. Sigumpar	13	-	36	34	25	5	113	
09. Porsea	12	170	58	37	33	11	321	
10. Pintu Pohan Meranti	1	-	15	33	19	10	78	
11. Siantar Narumonda	19	-	31	30	20	13	113	
12. Parmaksian	3	-	17	14	7	5	46	
13. Lumban Julu	16	-	75	82	39	19	231	
14. Uluan	33	-	34	62	24	8	161	
15. Ajibata	2	-	46	20	25	14	107	
16. Bonatua Lunasi	8	-	40	42	21	10	121	
<b>Jumlah/Total</b>	<b>2019</b>	<b>293</b>	<b>275</b>	<b>756</b>	<b>694</b>	<b>459</b>	<b>235</b>	<b>2 712</b>
	<b>2018</b>	<b>409</b>	<b>659</b>	<b>789</b>	<b>749</b>	<b>787</b>	<b>366</b>	<b>3 759</b>
	<b>2017</b>	<b>347</b>	<b>304</b>	<b>754</b>	<b>768</b>	<b>563</b>	<b>364</b>	<b>3 100</b>

Sumber/ Source : Dinas Pengendalian Penduduk dan Keluarga Berencana/  
 Developing of Women Child and Family Planning Office of  
 Toba Regency

4.3 Agama dan Sosial Lainnya/ *Religion and Other Social Affairs*

**Tabel : 4.3.1. Jumlah Penduduk Menurut Kecamatan dan Agama yang dianut, 2019**  
**Table** **Population by Sub District and Religion, 2019**

Kecamatan/ <i>Sub District</i>	Islam	Protestan	Khatolik	Hindu
(1)	(2)	(3)	(4)	(5)
01. Balige	3 026	38 349	2 501	6
02. Tampahan	59	4 869	230	-
03. Laguboti	764	21 123	671	-
04. Habinsaran	283	116 796	2 384	-
05. Borbor	103	8 504	44	-
06. Nassau	1 392	6 693	1 531	-
07. Silaen	198	13 634	1 246	-
08. Sigumpar	199	8 727	128	-
09. Porsea	1 479	12 967	507	-
10. Pintu Pohan Meranti	1 762	5 517	436	-
11. Siantar Narumonda	346	6 138	973	-
12. Parmaksian	1 270	10 043	356	-
13. Lumban Julu	412	8 401	1 371	-
14. Uluan	92	8 431	977	-
15. Ajibata	245	6 808	2 248	-
16. Bonatua Lunasi	569	5 448	54	-
<b>Jumlah/Total</b>	<b>12 199</b>	<b>182 448</b>	<b>15 657</b>	<b>6</b>

Sumber/ Dinas Kependudukan dan Pencatatan Sipil Kabupaten  
 Source : Toba/  
 Civil Noted Office of Toba Regency

**Tabel : 4.3.1**                      **Lanjutan/**  
**Table**                                      **Continued**

Kecamatan/ Sub District	Budha	Konghucu	Lainnya
(1)	(6)	(7)	(8)
01. Balige	31	-	33
02. Tampahan	-	-	
03. Laguboti	21	1	158
04. Habinsaran	-	-	17
05. Borbor	-	-	10
06. Nassau	-	-	-
07. Silaen	1	1	11
08. Sigumpar	-	-	45
09. Porsea	-	-	351
10. Pintu Pohan Meranti	-	2	131
11. Siantar Narumonda	-	-	8
12. Parmaksian	4	-	23
13. Lumban Julu	-	-	303
14. Uluan	1	-	645
15. Ajibata	3	-	119
16. Bonatua Lunasi	-	-	145
<b>Toba</b>	<b>61</b>	<b>4</b>	<b>1 999</b>

Sumber/  
Source : Dinas Kependudukan dan Pencatatan Sipil Kabupaten  
Toba/  
*Civil Noted Office of Toba Regency*

**Tabel : 4.3.2 Jumlah Tempat Peribadatan Menurut Kecamatan Dan Jenis Rumah Ibadah, 2019**  
**Number of Places of Worships by Sub District and Worship Kind, 2019**

Kecamatan/ Sub District	Mesjid/ Mosque	Mushola/ Mushola	Gereja Protestan/ Chris tian Church	Gereja Katholik/ Catholic Church
(1)	(2)	(3)	(4)	(5)
01. Balige	7	6	44	3
02. Tampahan <sup>0</sup>	-	-	5	1
03. Laguboti	2	-	32	3
04. Habinsaran	2	-	65	14
05. Borbor	1	-	25	1
06. Nassau	6	-	52	12
07. Silaen	1	-	46	8
08. Sigumpar	-	-	12	-
09. Porsea	4	2	32	3
10. Pintu Pohan Meranti	10	-	15	3
11. Siantar Narumonda	2	-	10	3
12. Parmaksian	4	2	16	1
13. Lumban Julu	2	-	24	4
14. Uluan	-	-	30	5
15. Ajibata	1	1	22	7
16. Bonatua Lunasi	3	2	15	-
<b>Jumlah/Total</b>	<b>45</b>	<b>13</b>	<b>445</b>	<b>68</b>

Sumber/ Kantor Kementerian Agama Kabupaten Toba/  
 Source : Religious Departement Office of Toba Regency

**Tabel : 4.3.2 Lanjutan/  
Table Continued**

Kecamatan/ Sub District	Pura	Lainnya
(1)	(6)	(7)
01. Balige	-	-
02. Tampahan	-	-
03. Laguboti	-	-
04. Habinsaran	-	-
05. Borbor	-	-
06. Nassau	-	-
07. Silaen	-	-
08. Sigumpar	-	-
09. Porsea	-	-
10. Pintu Pohan Meranti	-	-
11. Siantar Narumonda	-	-
12. Parmaksian	-	-
13. Lumban Julu	-	-
14. Uluan	-	-
15. Ajibata	-	-
16. Bonatua Lunasi	-	-
<b>Toba</b>	-	-

Sumber/  
Source : Kantor Kementerian Agama Kabupaten Toba/  
Religious Departement Office of Toba Regency

**Tabel : 4.3.3 Jumlah Desa<sup>1</sup>/Kelurahan yang Mengalami Bencana Alam<sup>2</sup> Menurut Kecamatan, 2012,2015,2018**  
**Number of Villages<sup>1</sup> that Had Natural Disaster<sup>2</sup> by Sub District, 2012, 2015,2018**

Kecamatan Sub District	Banjir/ Flood		
	2011	2014	2018
(1)	(2)	(3)	(4)
01 Balige	-	-	3
02 Tampahan	-	-	-
03 Laguboti	-	-	1
04 Habinsaran	1	1	-
05 Borbor	-	-	-
06 Nassau	3	-	-
07 Silaen	-	-	-
08 Sigumpar	-	-	1
09 Porsea	-	2	4
10 Pintu Pohan Meranti	-	-	2
11 Siantar Narumonda	-	-	-
12 Parmaksian	-	-	1
13 Lumban Julu	-	-	3
14 Uluan	-	-	1
15 Ajibata	-	-	-
16 Bonatua Lunasi	-	-	1
<b>Toba</b>	<b>4</b>	<b>3</b>	<b>17</b>

Catatan/Note: <sup>1</sup> Desa pada tabel ini termasuk Unit Permukiman Transmigrasi (UPT) yang masih dibina oleh kementerian terkait dan nagari di Prov Sumatera Barat/ Villages in this table are included in Transmigration Settlement Unit which is still fostered by the relevant ministries and the nagari in the Province of Sumatera Barat

<sup>2</sup> Terjadi dalam tiga tahun terakhir sampai dengan saat pencacahan/ Occurred during the last three years by the time of enumeration

Sumber/  
Source :

BPS- Pendataan Potensi Desa (Podes) / BPS- Statistics Indonesia, Village Potential Data Collecting

**Tabel : 4.3.3 Lanjutan**  
**Table Continued**

	Kecamatan <i>Sub District</i>	Gempa Bumi/ <i>Earthquake</i>		
		2011	2014	2018
	(1)	(2)	(3)	(4)
01	Balige	-	-	-
02	Tampahan	-	-	-
03	Laguboti	-	-	-
04	Habinsaran	-	-	-
05	Borbor	-	-	-
06	Nassau	-	-	-
07	Silaen	-	-	-
08	Sigumpar	-	-	-
09	Porsea	-	-	-
10	Pintu Pohan Meranti	-	-	-
11	Siantar Narumonda	-	-	-
12	Parmaksian	-	-	-
13	Lumban Julu	-	-	-
14	Uluan	-	-	-
15	Ajibata	-	-	-
16	Bonatua Lunasi	-	-	-
	<b>Toba</b>	<b>0</b>	<b>0</b>	<b>0</b>

Catatan/Note: <sup>1</sup> Desa pada tabel ini termasuk Unit Permukiman Transmigrasi (UPT) yang masih dibina oleh kementerian terkait dan nagari di Prov Sumatera Barat/ Villages in this table are included in Transmigration Settlement Unit which is still fostered by the relevant ministries and the nagari in the Province of Sumatera Barat

Sumber/ <sup>2</sup>Terjadi dalam tiga tahun terakhir sampai dengan saat pencacahan/ Occurred during the last three years by the time of enumeration

Source : BPS- Pendataan Potensi Desa (Podes) / BPS- Statistics Indonesia, Village Potential Data Collecting

**Tabel : 4.3.3 Lanjutan**  
**Table Continued**

	Kecamatan <i>Sub District</i>	Tanah Longsor/ <i>Landslide</i>		
		2011	2014	2018
	(1)	(2)	(3)	(4)
01	Balige	1	2	6
02	Tampahan	-	-	1
03	Laguboti	-	-	2
04	Habinsaran	7	10	3
05	Borbor	5	-	-
06	Nassau	5	1	1
07	Silaen	2	2	3
08	Sigumpar	-	-	1
09	Porsea	-	-	1
10	Pintu Pohan Meranti	-	1	4
11	Siantar Narumonda	-	-	-
12	Parmaksian	-	-	1
13	Lumban Julu	-	3	3
14	Uluan	-	-	-
15	Ajibata	-	1	2
16	Bonatua Lunasi	-	-	2
	<b>Toba</b>	<b>20</b>	<b>20</b>	<b>30</b>

Catatan/Note: <sup>1</sup> Desa pada tabel ini termasuk Unit Permukiman Transmigrasi (UPT) yang masih dibina oleh kementerian terkait dan nagari di Prov Sumatera Barat/ Villages in this table are included in Transmigration Settlement Unit which is still fostered by the relevant ministries and the nagari in the Province of Sumatera Barat

<sup>2</sup> Terjadi dalam tiga tahun terakhir sampai dengan saat pencacahan/ Occurred during the last three years by the time of enumeration

Sumber/ BPS- Pendataan Potensi Desa (Podes) / *BPS- Statistics*  
 Source : *Indonesia, Village Potential Data Collecting*



**Tabel : 4.3.4 Jumlah Umat Beragama Menurut Jenis Kelamin, 2018-2019****Table Number of Religion Population by Gender, 2018-2019**

	Agama/ Religion	Laki-Laki/ Man	Perempuan/ Woman	Jumlah/ Total	
	(1)	(2)	(3)	(4)	
1.	Islam/Moeslem	6 183	6 016	12 199	
2.	Kristen Protestan/ Christian Protestant	90 765	91 683	182 448	
3.	Katholik/ Chatolic	7 872	7 785	15 657	
4.	Hindu/Hindu	2	4	6	
5.	Budha/Budha	34	27	61	
6.	Konghuchu/Konghuchu	2	2	4	
7.	Lainnya/Others	1 036	963	1 999	
	Jumlah/Total	2019	105 894	106 480	212 374
		2018	105 332	105 710	211 042

Sumber/ *Disdik dan Kebudayaan dan Pencatatan Sipil Kabupaten Toba*  
 Source : *Civil and Office of Toba Regency*

**Tabel : 4.3.5 Jumlah Keluarga Menurut Kecamatan dan Klasifikasi Keluarga, 2019**  
**Number of Households by Subdistrict and Household Classification, 2019**

Kecamatan/ Subdistrict	Pra Sejahtera / Pre Prospero us Family	Keluarga Sejahtera/ Prosperous Family				Jumlah/ Total
		I	II	III	III+	
(1)	(2)	(3)	(4)	(5)	(6)	(7)
01. Balige	6	248	931	23	6	1 214
02. Tampahan	3	1 913	5 530	1 667	507	9 620
03. Laguboti	205	1 963	2 297	866	21	5 352
04. Habinsaran	399	465	2 894	438	11	4 207
05. Borbor	225	814	773	98	2	1 912
06. Nassau	189	556	1 209	58	-	2 012
07. Silaen	185	1 574	1 384	479	32	3 654
08. Sigumpar	85	347	1 511	146	20	2 109
09. Porsea	16	587	1 566	1 225	30	3 424
10. Pintu Pohan Meranti	175	637	658	194	60	1 724
11. Siantar	71	439	1 010	154	16	1 690
12. Narumonda	168	728	981	791	65	2 733
13. Lumban Julu	65	916	799	444	7	223
14. Uluan	247	482	1 729	119	5	2 582
15. Ajibata	58	900	1 056	198	5	2 217
16. Bonatua L13	48	484	813	201	15	1 561
<b>Toba</b>	<b>2 145</b>	<b>13 053</b>	<b>25 141</b>	<b>7 101</b>	<b>802</b>	<b>48 242</b>

Sumber/ : Dinas Pengendalian Penduduk dan Keluarga Berencana/  
*Developing of Women Child and Family Planning Office of Toba*  
 Source : *Regency*

**Tabel : 4.3.6 Jumlah Keluarga Pra Sejahtera/KS I Dirinci dan Penyerapan Dana Takesra Menurut Kecamatan, 2018**  
**Table Number of Pre Prosperous/1<sup>st</sup> Prosperous and "Takesra" Found Absorption by Subdistrict, 2019**

Kecamatan/ Subdistrict	Pra Sejahtera+ KS I/ Pre Prosperous +Prosperous
(1)	(2)
01. Balige	6 015
02. Tampahan	252
03. Laguboti	240
04. Habinsaran	405
05. Borbor	309
06. Nassau	169
07. Silaen	281
08. Sigumpar	353
09. Porsea	330
10. Pintu Pohan Meranti	135
11. Siantar Narumonda	118
12. Parmaksian	85
13. Lumban Julu	399
14. Uluan	649
15. Ajibata	69
16. Bonatua Lunasi	64
<b>Jumlah/Total</b>	<b>9 873</b>
	<b>2018</b>
	<b>12 121</b>

Sumber/ Dinas Pengendalian Penduduk dan Keluarga Berencana/  
 Developing of Women Child and Family Planning Office of  
 Source : Toba Regency

**Tabel : 4.3.7 Jumlah Akta Kelahiran yang Dikeluarkan Oleh Kantor Catatan Sipil dan Kependudukan Menurut Kecamatan, 2017-2019**  
**Number of Birth Certificate That Listed in Civil Noted Office by Subdistrict, 2017-2019**

Kecamatan/ Subdistrict	Akta Kelahiran/ Birth Certificate
(1)	(2)
01. Balige	1 688
02. Tampahan	95
03. Laguboti	1 234
04. Habinsaran	1 000
05. Borbor	599
06. Nassau	737
07. Silaen	459
08. Sigumpar	432
09. Porsea	344
10. Pintu Pohan Meranti	806
11. Siantar Narumonda	264
12. Parmaksian	401
13. Lumban Julu	551
14. Uluan	370
15. Ajibata	855
16. Bonatua Lunasi	263
<b>Jumlah/Total</b>	<b>10 098</b>
	<b>2018</b>
	<b>2017</b>
	<b>9 802</b>
	<b>6 473</b>

Sumber/ Dinas Kependudukan dan Pencatatan Sipil Kabupaten Toba/

Source : Civil Noted Office of Toba Regency

**Tabel 4.3.8** Jumlah Akta Perkawinan dan Akta Perceraian yang Dikeluarkan Oleh Kantor Catatan Sipil dan Kependudukan Menurut Kecamatan, 2019  
**Number of Marriage and Divorced Certificate That Listed in Civil Noted Office by Subdistrict 2019**

Kecamatan/ Subdistrict	Akta Perkawinan/ Marriage Certificate	Akta Perceraian/ Divorced Certificate
(1)	(2)	(3)
01. Balige	1 180	8
02. Tampahan	118	-
03. Laguboti	746	3
04. Habinsaran	522	-
05. Borbor	258	-
06. Nassau	293	-
07. Silaen	345	-
08. Sigumpar	331	-
09. Porsea	413	3
10. Pintu Pohan Meranti	277	1
11. Siantar Narumonda	243	-
12. Parmaksian	341	5
13. Lumban Julu	326	6
14. Uluan	288	1
15. Ajibata	435	5
16. Bonatua Lunasi	236	1
<b>Jumlah/Total</b>	<b>6 352</b>	<b>33</b>
	<b>2018</b>	<b>12</b>
	<b>2017</b>	<b>11</b>

Sumber/ Dinas Kependudukan dan Pencatatan Sipil Kabupaten Toba/  
 Source : Civil Noted Office of Toba Regency

Keterangan: Berdasarkan UU 24 Tahun 2013 Tentang Adm. Kependudukan bahwa pencatatan perkawinan berdasarkan tempat domisili.

**Tabel : 4.3.9 Jumlah Akta Kematian yang Dikeluarkan Oleh Kantor Catatan Sipil dan Kependudukan Menurut Kecamatan, 2019**  
***Number of Death Certificate That Listed in Civil Noted Office by Subdistrict, 2019***

Kecamatan/ <i>Subdistrict</i>		Akta Kematian/ <i>Death Certificate</i>
(1)		(2)
01.	Balige	40
02.	Tampahan	10
03.	Laguboti	25
04.	Habinsaran	8
05.	Borbor	6
06.	Nassau	12
07.	Silaen	15
08.	Sigumpar	12
09.	Porsea	14
10.	Pintu Pohan Meranti	-
11.	Siantar Narumonda	6
12.	Parmaksian	9
13.	Lumban Julu	22
14.	Uluan	9
15.	Ajibata	8
16.	Bonatua Lunasi	12
Jumlah/ <i>Total</i>		208
		113

Sumber/ Dinas Kependudukan dan Pencatatan Sipil Kabupaten Toba/

Source : *Civil Noted Office of Toba Regency*

**Tabel : 4.3.10 Jumlah Kartu Keluarga yang Dikeluarkan Oleh Kantor Catatan Sipil Menurut Kecamatan, 2019**  
**Table** **Number of Family Certificate That Listed in Civil Noted Office by Subdistrict, 2019**

Kecamatan/ Subdistrict		Kartu Keluarga/ Family Certificate
(1)		(2)
01.	Balige	11 700
02.	Tampahan	1 379
03.	Laguboti	6 369
04.	Habinsaran	4 928
05.	Borbor	2 048
06.	Nassau	2 216
07.	Silaen	4 095
08.	Sigumpar	2 453
09.	Porsea	4 229
10.	Pintu Pohan Meranti	1 994
11.	Siantar Narumonda	2 046
12.	Parmaksian	3 032
13.	Lumban Julu	2 718
14.	Uluan	2 810
15.	Ajibata	2 441
16.	Bonatua Lunasi	1 736
<b>Jumlah/Total</b>		<b>56 194</b>
		<b>2018</b>
		<b>54 862</b>

Sumber/ Dinas Kependudukan dan Pencatatan Sipil Kabupaten Toba/

Source : Civil Noted Office of Toba Regency

**Tabel : 4.3.11 Jumlah Kepala Keluarga yang Terdaftar Menurut Kecamatan, 2019**  
**Table**  
**Number of Head Family that Listed by Subdistrict, 2019**

Kecamatan/ Subdistrict		Kepala Keluarga/ Head of Family
(1)		(2)
01.	Balige	11 700
02.	Tampahan	6 369
03.	Laguboti	4 095
04.	Habinsaran	4 928
05.	Borbor	1 994
06.	Nassau	2 048
07.	Silaen	4 229
08.	Sigumpar	2 441
09.	Porsea	2 718
10.	Pintu Pohan Meranti	2 810
11.	Siantar Narumonda	2 453
12.	Parmaksian	2 046
13.	Lumban Julu	2 216
14.	Uluan	1 379
15.	Ajibata	1 736
16.	Bonatua Lunasi	3 032
Jumlah/ <i>Total</i>		56 194
		2018
		53 097

Sumber/ Dinas Kependudukan dan Pencatatan Sipil Kabupaten Toba/

Source : Civil Noted Office of Toba Regency



**Tabel : 4.3.12 Jumlah Partai Politik Organisasi Kemasyarakatan Lembaga Swadaya Masyarakat dan Organisasi Profesi Lainnya Yang Terdaftar , 2017-2019 di Kabupaten Toba**  
***Number of Political Party Community Organization Non Government Organization and Another Proficiency Organization With Registered in Toba Regency, 2017-2019***

Jenis Organisasi/ <i>Kind of Organization</i>	2017	2018	2019
(1)	(2)	(3)	(4)
1. Partai Politik (Parpol)/ <i>Political Party</i>	14	16	16
2. Organisasi Kemasyarakatan (Ormas)/ <i>Community Organization</i>	50	86	87
3. Lembaga Swadaya Masyarakat (LSM)/ <i>Non Organization Government</i>	34	-	-
4. Organisasi Profesi Lainnya/ <i>Another Proficiency Organization</i>	2	-	-
Jumlah/ <i>Total</i>	100	102	103

Sumber/ Badan Kesatuan Bangsa dan Politik

Source : *The Unity Nation Service and Politics*

## 4.4 Kemiskinan/ Poverty

**Tabel :** 4.4.1 Jumlah dan Persentase Penduduk Miskin, 2004 – 2019  
**Table** *Number and Percentage of People Under Poverty Line , 2004-2019*

Tahun Year (1)	Jumlah (000) (2)	Persentase (%) (3)
2004	58,40	19,21
2005	30,80	18,99
2006	30,18	17,85
2007	25,60	15,28
2008	19,78	11,62
2009	17,34	10,07
2010	17,60	10,15
2011	16,93	9,67
2012	16,64	9,43
2013	16,96	9,54
2014	16,51	9,23
2015	18,31	10,21
2016	18,20	10,08
2017	18,49	10,19
2018	15,82	8,67
2019	15,78	8,60

Sumber/  
Source : BPS Survei Sosial Ekonomi Nasional/  
BPS-National Social Economic Survey

## 4.5 Perumahan dan Lingkungan/ Housing and Environment

**Tabel : 4.5.1 Jumlah Rumah yang Terlayani IPAL KOMUNAL Menurut Kecamatan, 2018-2019**  
**Number of Houses Served by IPAL KOMUNAL by Subdistrict, 2018-2019**

Kecamatan/ Subdistrict	2018	2019
(1)	(2)	(3)
01. Balige	61	5
02. Tampahan	-	-
03. Laguboti	160	-
04. Habinsaran	-	50
05. Borbor	-	-
06. Nassau	-	-
07. Silaen	-	-
08. Sigumpar	-	40
09. Porsea	-	-
10. Pintu Pohan Meranti	-	39
11. Siantar Narumonda	32	-
12. Parmaksian	-	-
13. Lumban Julu	60	20
14. Uluan	-	-
15. Ajibata	-	-
16. Bonatua Lunasi	-	-
<b>Jumlah/Total</b>	<b>313</b>	

Sumber/  
Source : Dinas Perumahan Rakyat dan Kawasan Pemukiman  
Kabupaten Toba/ *Public Housing Agency and Public  
Settlement of Toba Regency*

**Tabel : 4.5.2 Jumlah Bangunan Baru yang Memiliki Ijin Mendirikan Bangunan Menurut Kecamatan, 2017-2018**  
**Number of New Buildings that Have Building Permits by Subdistrict, 2017-2019**

Kecamatan/ Subdistrict	2017	2018	2019
(1)	(3)	(4)	
01. Balige	42	64	82
02. Tampahan	-	-	1
03. Laguboti	22	12	22
04. Habinsaran	-	-	3
05. Borbor	-	1	-
06. Nassau	2	2	2
07. Silaen	5	6	3
08. Sigumpar	5	3	5
09. Porsea	8	7	12
10. Pintu Pohan Meranti	1	-	8
11. Siantar Narumonda	3	6	2
12. Parmaksian	3	2	13
13. Lumban Julu	3	3	6
14. Uluan	1	6	4
15. Ajibata	6	3	3
16. Bonatua Lunasi	1	1	1
<b>Jumlah/Total</b>	<b>102</b>	<b>116</b>	<b>167</b>

Sumber/  
Source : Dinas Perumahan Rakyat dan Pemukiman Umum  
Kabupaten Toba/  
*Public Housing Agency and Public Settlement of Toba  
Regency*

**Tabel : 4.5.3 Jumlah Bantuan Stimulan Perumahan Swadaya Menurut Kecamatan, 2018-2019 (Unit)**  
**Number of Self Help Stimulant Assistance by Subdistrict, 2018-2019 (Unit)**

Kecamatan/ Subdistrict		2018	2019
(1)		(3)	(4)
01.	Balige	25	190
02.	Tampahan	100	-
03.	Laguboti	-	-
04.	Habinsaran	27	23
05.	Borbor	-	-
06.	Nassau	22	-
07.	Silaen	-	37
08.	Sigumpar	28	-
09.	Porsea	-	-
10.	Pintu Pohan Meranti	-	-
11.	Siantar Narumonda	54	-
12.	Parmaksian	-	-
13.	Lumban Julu	-	-
14.	Uluan	55	40
15.	Ajibata	68	110
16.	Bonatua Lunasi	-	-
<b>Jumlah/Total</b>		<b>379</b>	<b>400</b>

Sumber/  
Source : Dinas Perumahan Rakyat dan Pemukiman Umum  
Kabupaten Toba/  
Public Housing Agency and Public Settlement of Toba  
Regency

4.6 Kriminalitas/ *Crime*

**Tabel : 4.6.1. Banyaknya Peristiwa Kejahatan/Pelanggaran Yang Dilaporkan dan Diselesaikan Menurut Jenis Kejahatan/Pelanggaran, 2019**  
***Number of Crime Reported and Solved by Type of Crime, 2019***

Jenis Kejahatan/Pelanggaran <i>Type of Crime</i>	Dilaporkan/ <i>Reported</i>	Diselesaikan/ <i>Solved</i>	Belum Selesai/ <i>Unsolved</i>
(1)	(2)	(3)	(4)
1. Korupsi/ <i>Corruption</i>	1	-	1
2. Kejahatan Terhadap Kepala Negara/ <i>Against of Head of State</i>	-	-	-
3. Kejahatan Terhadap Ketertiban Umum/ <i>Against Public Order</i>	-	-	-
4. Pembakaran/ <i>Arson</i>	1	-	1
5. Kebakaran/ <i>Fire</i>	-	-	-
6. Penyuapan/ <i>Bribery</i>	-	-	-
7. Kejahatan Mata Uang/ <i>Crime Related to Money</i>	-	-	1
8. Kejahatan Meterai dan Merk/ <i>Seal and Trade Mark Forgery</i>	-	-	-
9. Melanggar Kesopanan Perjinhahan/ <i>Morality Offense Adultery</i>	6	6	-
10. Pemerksaan/ <i>Rape</i>	2	2	-
11. Perjudian/ <i>Gambling</i>	5	9	-
12. Penculikan/ <i>Kidnapping</i>	49	30	19
13. Pembunuhan/ <i>Murder</i>	2	2	-
14. Penganiayaan Berat/ <i>Heavy Violence</i>	-	-	-
15. Penganiayaan Ringan/ <i>Light Violence</i>	100	93	7
16. Pencurian Biasa/ <i>Theft</i>	-	-	-
17. Pencurian dengan Kekerasan/ <i>Theft by Force</i>	7	1	6

**Tabel : 4.6.1 Banyaknya Peristiwa Kejahatan/Pelanggaran Yang Dilaporkan dan Diselesaikan Menurut Jenis an/ Kejahatan/Pelanggaran, 2018**  
**Conti Number of Crime Reported and Solved by Type of nued Crime, 2018**

Jenis Kejahatan/Pelanggaran <i>Type of Crime</i>	Dilaporkan / <i>Reported</i>	Diselesaik an/ <i>Solved</i>	Belum Selesai/ <i>Unsolved</i>
(1)	(2)	(3)	(4)
18. Pencurian dengan Pemberatan/ <i>Theft and Heavy Violence</i>	16	8	8
19. Penghinaan/ <i>Contempt</i>	10	8	2
20. Pemerasan/ <i>Blackmail</i>	2	-	2
21. Penggelapan/ <i>Emblezzlement</i>	21	14	7
22. Penipuan/ <i>Swindle</i>	13	6	7
23. Merusak/ <i>Destruction</i>	25	28	-
24. Kekerasan dalam Rumah Tangga	8	14	-
25. Penadah/ <i>Fence</i>	-	-	-
26. Kejahatan Ekonomi/ <i>Economy Crime</i>	-	-	-
27. Pencurian Kendaraan Bermotor/ <i>Motorcycle Robbery</i>	20	5	15
28. Kejahatan Narkotik/ <i>Narcotic Crime</i>	13	6	7
29. Penyeludupan/ <i>Smuggle</i>	-	-	-
30. Kejahatan Surat0Surat Sejenis	-	-	-
31. Melarikan anak dibawah umur	-	-	-
32. Perampasan	-	-	-
33. Aniaya Secara Bersama- sama	12	11	1
34. Percobaan Pembunuhan	-	-	-
35. Penghasutan	-	-	-
36. Aniaya terhadap anak	4	4	-

37. Lawan Aparat	-	-	-	-
38. Terhadap Keamanan Negara	1	1	-	-
39. Illegal Mining	-	-	-	-
40. Membocorkan Rahasia Nasabah	21	23	-	-
41. Pencabulan	-	-	-	-
42. Menyebarkan Rekaman Tanpa Ijin	3	3	-	-
43. Penemuan Mayat/ Janin	1	-	1	-
44. Pencemaran Nama Baik	-	-	-	-
45. Pencurian dalam Keluarga	-	-	-	-
46. Kehutanan	12	11	1	-
47. Penyerobotan Tanah	-	-	-	-
48. Senjata Softgun	-	-	-	-
49. Lahgun/Budidaya Pupuk	34	-	34	-
50. Lahgun LTE	-	-	-	-
51. Kelalaian mengakibatkan luka	-	-	-	-
52. Perlindungan terhadap Konsumen	-	-	-	-
53.. Lain-lain kejahatan/Others Crime	-	-	-	-
<b>Jumlah/Total</b>	<b>2019</b>	<b>389</b>	<b>285</b>	<b>120</b>
	<b>2018</b>	<b>372</b>	<b>291</b>	<b>111</b>
	<b>2017</b>	<b>266</b>	<b>199</b>	<b>68</b>

Sumber/ Resor Kepolisian Resor Toba /  
 Source : Resor Police Command of Toba Regency



**Tabel : 4.6.2 Jumlah Perkara Perdata Yang Masuk dan Diputuskan Oleh Kejaksaan Negeri Balige, 2019**  
**Number of Civil Case Reported and Solved by State Prosecution of Balige, 2019**

Bulan/Month	Sisa Bulan Lalu/ Rest of Last	Masuk Bulan Ini/ Reported	Diselesaikan Bulan Ini/ Solved	Sisa Perkara Belum Diputus/ Unsolved
(1)	(2)	(3)	(4)	(5)
Januari/January	-	-	-	-
Pebruari/February	-	-	-	-
Maret/March	-	-	-	-
April/April	-	-	-	-
Mei/May	-	-	-	-
Juni/June	-	-	-	-
Juli/July	-	-	-	-
Agustus/August	-	-	-	-
September/September	-	-	-	-
Oktober/October	-	-	-	-
Nopember/November	-	-	-	-
Desember/December	-	-	-	-

Sumber/ *Kejaksaan Negeri Balige/*  
 Source : *State Prosecution of Balige*

**Tabel : 4.6.3 Jumlah Perkara Pidana Yang Masuk dan Diputuskan Oleh Kejaksaan Negeri Balige, 2019**  
**Number of Criminal Case Reported and Solved by State Prosecution of Balige, 2019**

Bulan/ Month	Sisa Bulan Lalu/ Rest of Last Month	Masuk Bulan ini/ Reported	Diselesaikan Bulan ini/ Solved	Sisa Perkara Belum Diputuskan/ Unsolved
(1)	(2)	(3)	(4)	(5)
Januari/January	90	15	7	98
Pebruari/February	96	13	22	87
Maret/March	101	22	2	121
April/April	108	24	12	120
Mei/May	114	20	6	128
Juni/June	119	14	6	127
Juli/July	122	18	9	131
Agustus/August	106	8	5	109
September/September	130	17	22	125
Oktober/October	118	9	11	186
Nopember/November	59	34	19	74
Desember/December	74	8	9	73

Sumber/  
Source : Kejaksaan Negeri Balige/  
State Prosecution of Balige

**Tabel : 4.6.4 Jumlah Perkara Pidana Yang Masuk dan Diputuskan Oleh Kejaksaan Negeri Balige, 2019**  
**Number of Criminal Case Reported and Solved by State Prosecution of Balige, 2019**

Bulan/ Month	Sisa Bulan Lalu/ Rest of Last Month	Masuk Bulan ini/Reported	Diselesaikan Bulan ini/ Solved	Sisa Perkara Belum Diputuskan/ Unsolved
(1)	(2)	(3)	(4)	(5)
Januari/January	-	-	-	-
Pebruari/February	-	-	-	-
Maret/March	-	-	-	-
April/April	-	-	-	-
Mei/May	-	-	-	-
Juni/June	-	-	-	-
Juli/July	-	-	-	-
Agustus/August	-	-	-	-
September/September	-	-	-	-
Oktober/October	-	-	-	-
Nopember/November	-	-	-	-
Desember/December	-	-	-	-
Sumber/ Source :	Kejaksaan Negeri Balige/ State Prosecution of Balige			

**Tabel : 4.6.5 Jumlah Perkara Tindak Pidana Korupsi (Tindak Pidana Khusus) Tahap Penyidikan yang Masuk dan Diputuskan oleh Kejaksaan Negeri Balige, 2019**  
***Number of Corruption Cases (Special Crime) Phase Investigation It was Reported and Solved by State Prosecution of Balige, 2019***

Bulan/ Month	Sisa Bulan Lalu/ Rest of Last Month	Masuk Bulan ini/Reported	Diselesaikan Bulan ini/ Solved	Sisa Perkara Belum Diputuskan/ Unsolved
(1)	(2)	(3)	(4)	(5)
Januari/January	-	-	-	-
Pebruari/February	-	-	-	-
Maret/March	-	-	-	-
April/April	-	-	-	-
Mei/May	-	-	-	-
Juni/June	-	-	-	-
Juli/July	-	-	-	-
Agustus/August	-	-	-	-
September/September	-	1	-	-
Oktober/October	1	-	-	-
Nopember/November	1	-	-	-
Desember/December	1	-	-	-

Sumber/  
Source : Kejaksaan Negeri Balige/  
State Prosecution of Balige



5

# PERTANIAN


Agriculture

30,85%

distribusi sektor pertanian dalam PDRB Toba 2019



Sebagian BESAR penduduk Kabupaten Toba menggantungkan hidupnya pada sektor PERTANIAN



Cabai merupakan salah satu komoditi andalan dalam pertanian Hortikultura



**PENJELASAN TEKNIS****TECHNICAL NOTES**

1. **Lahan sawah** adalah lahan pertanian yang berpetak-petak dan dibatasi oleh pematang (galengan) saluran untuk menahan/ menyalurkan air yang biasanya ditanami padi sawah tanpa memandang dari mana diperoleh atau status lahan tersebut. Lahan yang dimaksud termasuk lahan yang terdaftar di Pajak Bumi Bangunan Daerah luran Pembangunan Daerah lahan bengkok lahan serobotan lahan rawa yang ditanami padi dan lahan bekas tanaman tahunan yang telah dijadikan sawah baik yang ditanami padi palawija atau tanaman semusim lainnya.

1. **Wetland** is agricultural land that separated by small dykes to resist water where the main crop is usually wetland paddy without considering where it is got from or the status of the land. It includes the land that is registered at land income tax office regional development contribution 'bengkok' land illegal ownership swamps for rice cultivation and annual crop land mark that has been used as rice field which are both planted with paddy secondary crops or the other seasonal crops.

2. **Tegal/Kebun** adalah lahan pertanian bukan sawah

2. **Dry field/Garden** is an dryland (unirrigated land)



(lahan kering) yang ditanami tanaman semusim atau tahunan dan terpisah dengan halaman sekitar rumah serta penggunaannya tidak berpindah pindah.

*which is planted with seasonal or annual crops and separately from the yard around the house without shifting*

**3. Ladang/Huma** adalah lahan pertanian bukan sawah (lahan kering) yang biasanya ditanami tanaman semusim dan penggunaannya hanya semusim atau dua musim kemudian akan

**3. *Unirrigated agricultural field /Shifting cultivation land*** is dryland (unirrigated land) that usually is cultivated for seasonal crops and utilized only for one or two seasons then it will be left

**4.** Data pokok tanaman pangan yang dikumpulkan adalah luas panen dan produktivitas (hasil per hektar). Produksi tanaman pangan merupakan hasil perkalian antara luas panen dengan produktivitas. Pengumpulan data luas panen dilakukan setiap bulan dengan pendekatan area kecamatan di seluruh wilayah Indonesia. Pengumpulan data

**4.** *The main food crops data collected consists of harvested area and productivity (yield per hectare). Food crops production is generated by harvested area multiplied by productivity. The harvested area data is collected every month using sub district area approach in all sub district in Indonesia. The productivity data collection is conducted*

produktivitas dilakukan melalui pengukuran langsung pada plot ubinan berukuran  $2\frac{1}{2}$  m x  $2\frac{1}{2}$  m. Pengumpulan data produktivitas dilakukan setiap subround (empat bulanan) pada waktu panen petani.

*by a direct measurement in  $2\frac{1}{2}$  m x  $2\frac{1}{2}$  m crop cutting plot. The productivity measurement is conducted in every subround (four monthly) at the time when farmers are harvesting their crops.*

5. Data produksi padi dan palawija yang disajikan adalah dalam kualitas: gabah kering giling (padi) pipilan kering (jagung) biji kering (kedelai dan kacang tanah) dan umbi basah (ubi kayu dan ubi jalar).
5. *Production of paddy and secondary crops data are presented in the form of: dry unhusked rice (paddy) dry loose maize (maize) dry shells crops (soybeans and peanuts) and fresh roots (cassava and sweet potatoes).*
6. **Tanaman sayuran dan buah-buahan semusim**  
**Tanaman sayuran semusim** adalah tanaman sumber vitamin garam mineral dan lain-lain yang dikonsumsi dari bagian tanaman yang berupa daun bunga buah
6. ***Seasonal vegetable and fruit plants***  
***Seasonal vegetable plants*** are plants which are the sources of vitamin mineral salt etc consumed from the part of the plant in the form of leaf flower fruit and root

dan umbinya yang berumur kurang dari satu tahun.

**Tanaman buah-buahan semusim** adalah tanaman sumber vitamin garam mineral dan lain-lain yang dikonsumsi dari bagian tanaman yang berupa buah berumur kurang dari satu tahun tidak berbentuk pohon/rumpun tetapi menjalar dan berbatang lunak.

**7. Tanaman buah-buahan dan sayuran tahunan**

**Tanaman buah-buahan tahunan** adalah tanaman sumber vitamin garam mineral dan lain-lain yang dikonsumsi dari bagian tanaman yang berupa buah dan merupakan tanaman tahunan.

**Tanaman sayuran tahunan** adalah tanaman sumber vitamin garam mineral dan lain-lain yang dikonsumsi

*with the age of less than one year.*

***Seasonal fruit plants** are plants which are the sources of vitamin mineral salt etc consumed from the part of the plant in the form of fruits. These plants are creeps with the age of less than one year.*

**7. Annual fruit and vegetable plants**

***Annual fruit plants** are plants which are the sources of vitamin contained mineral salt etc consumed from the part of plant in the form of fruit and more than one year of age.*

***Annual vegetable plants** are plants which are the sources of vitamin contained mineral salt etc consumed from the part of the plant in the form*

dari bagian tanaman yang berupa daun dan atau buah yang berumur lebih dari satu tahun.

*of vegetable and more than one year of age.*

**8. Tanaman biofarmaka** adalah tanaman yang bermanfaat untuk obat-obatan kosmetik dan kesehatan yang dikonsumsi atau digunakan dari bagian-bagian tanaman seperti daun batang buah umbi (rimpang) ataupun akar.

**8. Medicinal plants** are plants which are useful for medicine. It is consumed from part of the plant such as leaf flower fruit tuber and root.

**9. Tanaman hias** adalah tanaman yang mempunyai nilai keindahan baik bentuk warna daun tajuk maupun bunganya sering digunakan untuk penghias pekarangan dan lain sebagainya.

**9. Ornamental plants** are plants which have a beauty value either in shape colour of leaf or crown of flower and they are often used as a yard decorator.

**10. Luas panen tanaman hortikultura** adalah luas tanaman sayuran buah-buahan biofarmaka dan

**10. Harvested area of horticulture** is area which vegetable fruit medicinal and ornamental plant of

tanaman hias yang diambil hasilnya/dipanen pada periode pelaporan.

*crop harvested during the period of report.*

**11. Luas panen untuk tanaman**

**sayuran** adalah luas tanaman yang dipanen sekaligus/habis/dibongkar dan luas tanaman yang dipanen berkali-kali (lebih dari satu kali)/belum habis.

**Tanaman yang dipanen sekaligus/ habis/dibongkar** adalah tanaman yang sehabis panen langsung dibongkar/dicabut terdiri dari bawang merah bawang putih bawang daun kentang kol/kubis kembang kol petsai/sawi wortel lobak dan kacang merah.

**Tanaman yang dipanen berkali-kali (lebih dari satu kali)/belum habis** adalah tanaman yang pemanenannya lebih dari satu kali dan biasanya dibongkar apabila panen

**11. Harvested area of**

**vegetables** is area of entirely plant harvested/demolished and plant harvested several times/undemolished.

**Entirely plants harvested/demolished** are plants usually harvested once and demolished to be substituted by other plants consisting of: shallots garlic leeks potato cabbage cauli flower mustard green carrots chinese radish and red kidney beans.

**Plants harvested several times/ undemolished** are plants usually harvested more than once and demolished in the case that the last harvest was economically not profitable. They consist of : yard long beans chili small chili

terakhir sudah tidak memadai lagi terdiri dari: kacang panjang cabe besar cabe rawit jamur tomat terung buncis ketimun labu siam kangkung bayam melon semangka dan blewah.

*mushroom tomatoes egg plant frech beans cucumber pumpkin/chajota swamp cabbage spinach melon watermelon and blewah .*

**12.** Produksi hortikultura adalah hasil menurut bentuk produk dari setiap tanaman sayuran buah-buahan biofarmaka dan tanaman hias yang diambil berdasarkan luas yang dipanen/tanaman yang menghasilkan pada bulan/triwulan laporan.

**12.** *Horticulture production is the standard production quantity form of vegetable fruit medicinal and ornamental plant based on harvested area/the number of production plants reported monthly/quarterly.*

**13.** Data perkebunan besar dikumpulkan oleh BPS setiap bulan secara lengkap (sensus bulanan) dengan sistem surat pos. Khusus untuk tanaman kelapa cengkeh dan kapok datanya diperoleh dari Direktorat

**13.** *Data on estates are collected by the BPS every month on complete basis through a mailing system. Data on coconut clove and kapok as well as on smallholder plantation are acquired from the Directorate General of Estates.*

Jenderal Perkebunan. Data perkebunan rakyat juga diperoleh dari Direktorat Jenderal Perkebunan.

- 14.** Penghitungan luas tanaman perkebunan besar adalah pada keadaan akhir tahun dan tidak termasuk yang luasnya kurang dari 5 hektar.
- 15.** Bentuk produksi perkebunan adalah; karet kering (karet) daun kering (teh dan tembakau) biji kering (kopi dan coklat) kulit kering (kayu manis dan kina) serat kering (rami) bunga kering (cengkeh) refined sugar (tebu dari perkebunan besar) gula mangkok (tebu dari perkebunan rakyat) ekivalen kopra (kopra) biji dan bunga (pala) serta minyak daun (sereh).
- 16.** Persediaan akhir tahun produksi perkebunan besar
- 14.** *Planted areas of estates refer to condition at the end of the year and exclude areas less than 5 hectares.*
- 15.** *Production of estates crops are follows: dry rubber (rubber); dry leaves (tea and tobacco); dry beans (coffee and cocoa); dry bark (cassia vera and cinchona); dry fibre (rosella); dry flowers/buds (cloves); refined sugar (sugar cane from estate); cup sugar (sugar cane from smallholders); copra (copra); seeds and buds (nutmeg); and leaf oil (citronella).*
- 16.** *The production availability of estates at the end of year is*

bukan merupakan cadangan penyangga (buffer stock).

*not the buffer stock.*

**17.** Data populasi ternak bersumber dari Direktorat Jenderal Peternakan dan Kesehatan Hewan Kementerian Pertanian sedangkan jumlah pemotongan ternak merupakan hasil Survei Laporan Pemotongan Ternak. Pengumpulan data pemotongan ternak dilakukan secara lengkap setiap triwulan di seluruh Rumah Potong Hewan (RPH) dan Tempat Pemotongan Hewan (TPH) yang ada di Indonesia. Pada tahun 2013 jumlah Dokumen RPH/TPH hasil pencacahan yang diolah sebanyak 4.033.

**17.** *Data of domestic livestock population are obtain from the Directorate General of Livestock and Animal Health Service while data on the number of animals slaughtered are based on the quarterly survey conducted by BPS. This survey is a complete enumeration on all slaughterhouses and abattoirs in Indonesia. There are 4.033 covered in 2013.*

**18.** Data statistik perikanan merupakan data sekunder yang bersumber dari Direktorat Jenderal

**18.** *Fishery Statistics are secondary data obtained from the Directorate General of Capture Fisheries and*



Perikanan Tangkap dan Direktorat Jenderal Budidaya. Statistik perikanan dibedakan atas data Perikanan Tangkap dan Perikanan Budidaya. Perikanan Tangkap diklasifikasikan atas penangkapan ikan di laut dan penangkapan ikan di perairan umum. Perikanan Budidaya diklasifikasikan atas jenis budidaya yaitu budidaya laut tambak kolam karamba jaring apung dan sawah.

*Directorate General of Aquaculture. Fishery statistics are categorized into capture fisheries and aquaculture. Capture fisheries are further classified into marine capture fisheries and inland open water capture fisheries. Aquaculture are further classified into several types of culture: marine culture brackish water pond fresh water pond cage floating net and fish breeding in paddy fields.*

**19.** Rumah Tangga Perikanan Tangkap adalah rumah tangga yang melakukan kegiatan penangkapan ikan/binatang air lainnya/tanaman air dengan tujuan sebagian/seluruh hasilnya untuk dijual.

**19.** *A capture fishery household is a household conducting activities in catching fishes/other aquatic animals/aquatic plants for which the products are wholly or partly to be sold.*

**20.** Rumah Tangga Perikanan Budidaya adalah rumah

**20.** *An aquaculture fishery household is a household*

tangga yang melakukan kegiatan budidaya ikan/binatang air lainnya/tanaman air dengan tujuan sebagian/seluruh hasilnya untuk dijual.

*conducting activities in culturing fishes/other aquatic animals/aquatic plants for which the products are wholly or partly to be sold. different types of parameters.*

<https://tobasamosirkab.bps.go.id>

ULASAN	DESCRIPTION
<p>Sebagian besar penduduk Kabupaten Toba menggantungkan hidupnya pada sektor pertanian. Hal ini dapat dilihat dari luasnya hamparan pertanian khususnya lahan persawahan.</p>	<p><i>Most half of Toba Regency people depend life on agriculture sector. This case can be seen that agriculture area is laing down especially large rice field.</i></p>
<p>Salah satu pilar pembangunan Kabupaten Toba yaitu terciptanya ‘pertanian yang maju’. Hal ini menunjukkan kemauan yang kuat dari pemerintah daerah dalam meningkatkan kesejahteraan petani. Pertanian menjadi sektor andalan bagi Kabupaten Toba dalam menggerakkan perekonomian daerah. Tahun 2019 sektor ini memberi kontribusi yang cukup besar dalam pembentukan PDRB Kabupaten Toba yaitu sekitar 30,85 persen terhadap total PDRB.</p>	<p><i>One of pillar construction at Toba Regency is created “great agriculture”. This case shows the hard willing of regional government to increase farmer prosperous. Agriculture is a priority sector for Toba Regency to move economic area in 2019. This sector gives a big contribution in forming Gross Regional Domestic Product (GRDP) Toba Regency. It is about 30.85 percent to GRDP total.</i></p>

Untuk tanaman sayur-sayuran seperti bawang merah cabai, kentang, dan petsai memiliki luas panen yaitu 75 Ha , 135 Ha, 8 Ha dan 34 Ha dengan produksi yang dapat dilihat pada tabel 5.1.1 -5.1.2.

Untuk tanaman buah-buahan yang cukup potensial di Kabupaten Toba adalah durian pisang jeruk mangga pepaya dan nenas (tabel 5.1.3 -5.1.4).

Tanaman perkebunan umumnya merupakan usaha yang dikelola secara swadaya oleh rakyat. Tanaman perkebunan yang dikelola oleh perusahaan perkebunan masih relatif kecil.

Kopi merupakan komoditi andalan tanaman perkebunan rakyat yang mempunyai prospek yang baik. Dilihat dari luas tanam tanaman kopi merupakan tanaman perkebunan rakyat dengan luas tanam terluas dibanding dengan

*Vegetables like as shallot chili potato cabbage chinese cabbage had harvest area are 75 Ha , 135 Ha, 8 Ha and 34 Ha with production can be seen on table 5.1.1 – 5.1.2.*

*Fruits are potential enough at Toba Regency like as durian banana orange mango papaya and pineapple (Table 5.1.3 - 5.1.4).*

*People generally manage plantation plant initiately it is small relative that plantation is managed by Plantation Company.*

*Coffee is priority commodity of plantation which has a good prospect. Seeing of plant area coffee is a plantation with the largest of plant area than the others. Plant area of coffee in 2019 AS 4 576.36 Ha. It isn't like another plantation coffee*

tanaman perkebunan lainnya. Luas tanaman kopi tahun 2019 sebesar 5.544,15 Ha. Tidak seperti tanaman perkebunan rakyat lainnya tanaman kopi tersebar di seluruh kecamatan. Kecamatan Habinsaran merupakan daerah yang mempunyai areal tanaman kopi terluas yakni 1.211,04 Ha dengan produksi 1.278,75 ton tahun 2019 dan Kecamatan Ajibata merupakan daerah kecamatan yang mempunyai areal tanaman kopi terluas kedua di Kabupaten Toba dengan luas areal 538,0 Ha dan produksi sebesar 368,11 ton. Kecamatan Sigumpar merupakan kecamatan yang memiliki luas tanaman kopi paling sedikit di Kabupaten Toba yaitu 187,90 Ha dengan produksi sebesar 96,15 ton.

Usaha peternakan umumnya juga dikelola dan diusahakan oleh masyarakat

*spreads at all sub regencies. Habinsaran Subdistrict has a largest area it is 1,211.04 Ha and production is 1,278.75 ton in 2019 and Ajibata Subdistrict be second largest area in Toba Regency it is 538 Ha and production is 368,11 Ha. Sigumpar subdistrict has smallest of plant area coffee there 187.90 Ha for area and 96.15 ton for production.*

*Livestock is generally managed and processed as a household effort. Livestock can*

sebagai usaha rumah tangga. Ternak dapat dikelompokkan menjadi ternak besar dan ternak kecil dan unggas. Ternak besar terdiri dari sapi kerbau dan kuda. Ternak kecil meliputi kambing domba dan babi. Sedangkan ternak unggas meliputi ayam dan itik.

Pada tahun 2019 jumlah populasi ternak besar seperti sapi berjumlah 1.457 ekor , kerbau 6.186 ekor dan kuda 0 ekor.

Populasi ternak kecil seperti kambing mengalami peningkatan. Jumlah kambing tahun 2019 sebanyak 1.029 ekor, sementara jumlah domba 20 ekor dan babi 35.244 ekor.

Usaha perikanan pada umumnya juga dikelola sebagai usaha rumah tangga baik sebagai kegiatan budidaya maupun kegiatan penangkapan ikan. Budidaya perikanan dilakukan di kolam sawah

*be classified in to be big animals small animals and poultry. Big animals consist of cow buffalo and horse; small animals like goat sheep and pig. Whereas poultry like chicken and duck.*

*In 2019 total of big animals population likes cows are 1,457, , 6,186 of buffalos and 0 of horses.*

*Population of small animals like goat increased. Total of goats in 2019 are 1 029, while the population of sheeps are 20 and the population of pigs are 35,244*

*Fishery is generally managed and processed as household effort fish cultivation and catching fish. Fish cultivation is done in fresh water pond ricecum fish floating net running water pond and germ whereas*

jaring apung kolam air deras dan pembenihan sedangkan usaha penangkapan dilakukan di danau sungai dan rawa.

Pada tahun 2019 jumlah rumah tangga perikanan dengan budidaya secara kolam, jaring apung dan sawah masing-masing sebanyak 323 rumah tangga, 445 rumah tangga dan 2.229 rumah tangga.

Produksi perikanan jaring apung Kabupaten Toba Samosir pada tahun 2019 sebesar 629,71 ton dan produksi hasil budidaya secara keseluruhan sebesar 1.481,89 ton.

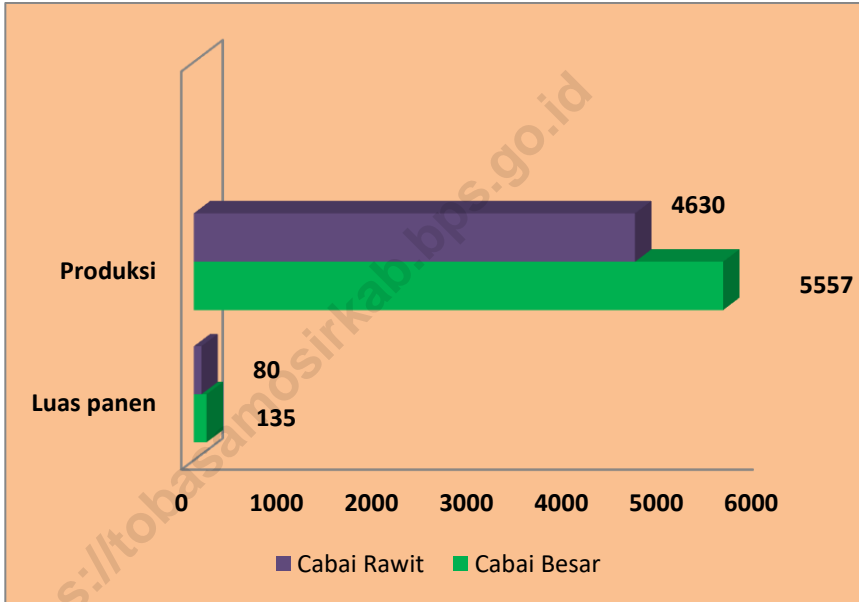
*catching fish is done in the lake river and swampy.*

*In 2019 total of household which is doing fish aquaculture with fresh water pond floating cage net paddy field and are 323 households, 445 households and 2,229 households while doing fish capture in inland water are 870 households.*

*Production of fish capture at floating cage Toba Regency in 2019 are 629.71 ton and production of fish aquaculture are 1,481.89 ton.*

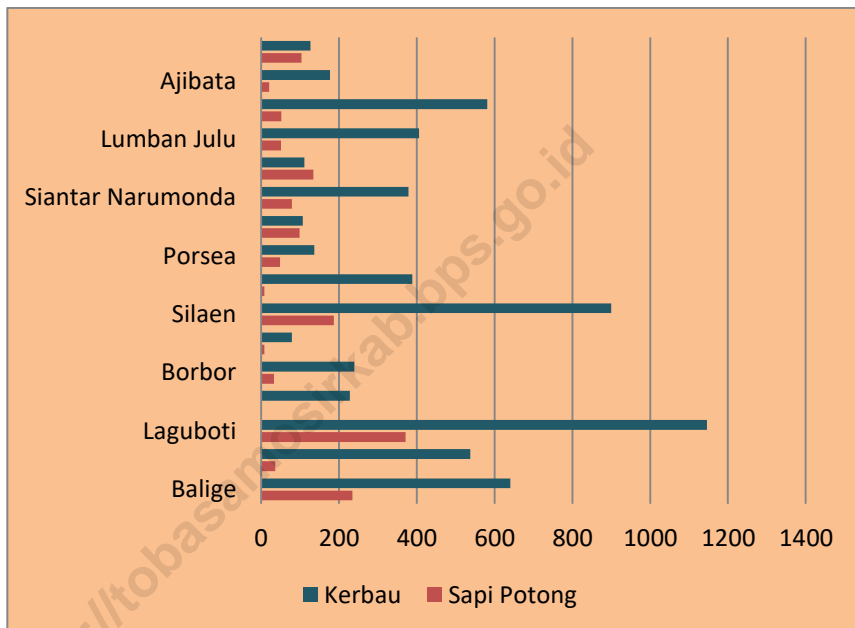
**Gambar : 5.1 Luas Panen Produksi dan Produktivitas Cabai Besar dan Cabai Rawit di Kabupaten Toba, 2019**

*Figure Harvest Area Production and Productivity of Chilli and Cayenne Peppre in Toba Regency 2019*



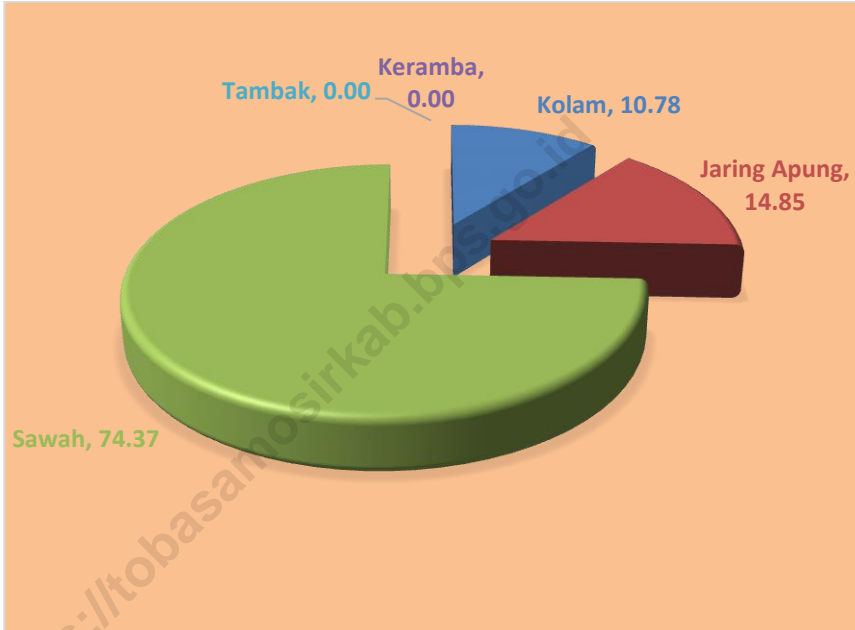


**Gambar : 5.2 Populasi Ternak Besar Menurut Kecamatan,2019**  
*Figure Livestock Population by Subdistrict*  
 2019 (Ekor/Tail)

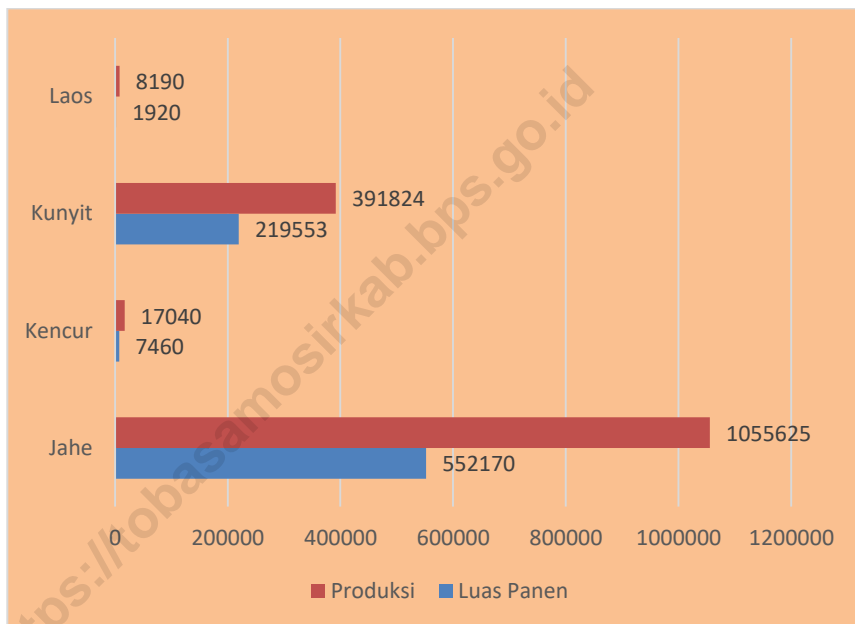


**Gambar : 5.3 Persentase Rumah Tangga Menurut Jenis Budi Daya Ikan, 2019**  
*Figure*

*Number of Fish Culture's Household, 2019*



**Gambar : 5.4 Luas Panen dan Produksi Tanaman Biofarmaka di Kabupaten Toba, 2019**  
*Figure Harvested Area and Production of Biofarmaka in Toba Regency, 2019*



5.1 Hortikultura/ *Horticulture*

**Tabel : 5.1.1 Luas Panen Tanaman Sayuran dan Jenis Sayuran Menurut Kecamatan (Ha) ,2019**  
**Harvested Area of Vegetables and Kind of Plant by Sub District (Ha), 2019**

Kecamatan/ Sub District	Bawang Daun/ Scallion (Ha/ Ha )	Bawang Merah/ Shallots (Ha/ Ha )	Cabai Besar/ Chili (Ha/ Ha )	Bayam/ Spinach (Ha/ Ha )	Cabe Rawit/ Cayenne Pepper (Ha/ Ha )	Buncis/ string bean (Ha/ Ha )
(1)	(2)	(3)	(4)	(5)	(6)	(7)
01. Balige	7	12	4	6	5	4
02. Tampahan	4	-	2	-	2	-
03. Laguboti	6	4	4	11	4	-
04. Habinsaran	-	-	19	1	6	2
05. Borbor	-	-	11	-	4	-
06. Nassau	3	-	1	-	5	-
07. Silaen	-	1	28	-	21	-
08. Sigumpar	-	-	4	-	-	-
09. Porsea	12	-	4	13	-	-
10. Pintu Pohan Meranti	-	-	13	-	16	-
11. Siantar Narumonda	13	6	4	1	3	-
12. Parmaksian	2	1	3	-	1	-
13. Lumban Julu	3	14	10	-	6	-
14. Uluan	-	7	4	-	-	-
15. Ajibata	-	15	16	7	5	-
16. Bonatua Lunasi	13	15	8	11	2	1
<b>Jumlah/Total</b>	<b>63</b>	<b>75</b>	<b>135</b>	<b>50</b>	<b>80</b>	<b>7</b>

Sumber/  
Source : BPS- Laporan Statistik Pertanian Hortikultura (SPH) /  
BPS- Statistics Indonesia, Agriculture Statistic for Horticultutra  
SPH-SBS

**Tabel : 5.1.1 Lanjutan**  
**Table Continued**

Kecamatan/ Sub District	Kacang Merah/ Red Beans (Ha/ Ha )	Kacang Panjang/ Long Beans (Ha/ Ha )	Kangkung / Water Spinach (Ha/ Ha )	Kentang/ Potato (Ha/ Ha )	Ketimun/ Cucumber (Ha/ Ha )	Petsai/ Sawi/C hinese Cabbag e (Ha/Ha)
(1)	(8)	(9)	(10)	(11)	(12)	(13)
01. Balige	-	8	9	-	2	7
02. Tampahan	1	2	-	1	-	-
03. Laguboti	1	1	10	-	2	10
04. Habinsaran	-	1	1	-	-	-
05. Borbor	-	-	-	-	-	-
06. Nassau	-	-	-	-	-	-
07. Silaen	16	21	-	-	-	-
08. Sigumpar	-	-	-	-	-	-
09. Porsea	-	-	13	-	-	-
10. Pintu Pohan Meranti	-	-	-	-	-	-
11. Siantar Narumonda	-	4	1	-	-	11
12. Parmaksian	-	5	-	-	3	6
13. Lumban Julu	11	-	-	6	-	-
14. Uluan	-	-	-	-	-	-
15. Ajibata	-	-	2	1	-	-
16. Bonatua Lunasi	7	13	12	-	3	-
<b>Jumlah/Total</b>	<b>36</b>	<b>55</b>	<b>48</b>	<b>8</b>	<b>10</b>	<b>34</b>

Sumber/  
Source : BPS- Laporan Statistik Pertanian Hortikultura (SPH) /  
BPS- Statistics Indonesia, Agriculture Statistic for Horticultutra  
SPH-SBS

**Tabel : 5.1.1 Lanjutan**  
**Table Continued**

Kecamatan/ Sub District	Terung/ Eggplant (Ha/ Ha )	Tomat/ Tomato (Ha/ Ha )
(1)	(14)	(15)
01. Balige	1	6
02. Tampahan	-	2
03. Laguboti	2	-
04. Habinsaran	1	6
05. Borbor	-	5
06. Nassau	-	-
07. Silaen	-	-
08. Sigumpar	-	-
09. Porsea	-	-
10. Pintu Pohan Meranti	-	1
11. Siantar Narumonda	-	-
12. Parmaksian	3	-
13. Lumban Julu	1	14
14. Uluan	-	-
15. Ajibata	-	9
16. Bonatua Lunasi	1	1
<b>Toba</b>	<b>9</b>	<b>44</b>

Sumber/ BPS- Laporan Statistik Pertanian Hortikultura (SPH) /  
 Source : BPS- Statistics Indonesia, Agriculture Statistic for  
 Horticultura SPH-SBS

**Tabel : 5.1.2 Produksi Tanaman Sayuran dan Jenis Sayuran Menurut Kecamatan (Ha) ,2019**  
**Production of Vegetables and Kind of Plant by Sub District (Ha), 2019**

Kecamatan/ Sub District	Bawang Daun/ Scallion (Ha/ Ha )	Bawang Merah/ SHallots (Ha/ Ha )	Cabai Besar/ Chili (Ha/ Ha )	Bayam/ Spinach (Ha/ Ha )	Cabe Rawit/ Cayenne Pepper (Ha/ Ha )	Buncis/ string bean (Ha/ Ha )
(1)	(2)	(3)	(4)	(5)	(6)	(7)
01. Balige	273	855	287	120	333	69
02. Tampahan	65	-	140	-	120	-
03. Laguboti	119	262	360	315	250	-
04. Habinsaran	-	-	1 590	10	300	6
05. Borbor	-	-	611	-	88	-
06. Nassau	77	-	70	-	454	-
07. Silaen	-	70	1 500	-	1 045	-
08. Sigumpar	-	-	227	-	-	-
09. Porsea	211	-	270	191	-	-
10. Pintu Pohan Meranti	-	-	589	-	923	-
11. Siantar Narumonda	322	360	226	6	158	-
12. Parmaksian	50	70	243	-	90	-
13. Lumban Julu	115	873	613	-	327	-
14. Uluan	-	420	260	-	-	-
15. Ajibata	-	900	1 008	65	407	-
16. Bonatua Lunasi	670	1 110	563	560	135	60
<b>Jumlah/Total</b>	<b>1 902</b>	<b>4 920</b>	<b>8 557</b>	<b>1 267</b>	<b>4 630</b>	<b>135</b>

Sumber/ BPS- Laporan Statistik Pertanian Hortikultura (SPH) /  
 Source : BPS- Statistics Indonesia, Agriculture Statistic for Horticultutra  
 SPH-SBS SPH-SBS

**Tabel : 5.1.2 Lanjutan**  
**Table Continued**

Kecamatan/ Sub District	Kacang Merah/ Red Beans (Ha/ Ha )	Kacang Panjang/ Long Beans (Ha/ Ha )	Kangkung / Water Spinach (Ha/ Ha )	Kentang/ Potato (Ha/ Ha )	Ketimun/ Cucumber (Ha/ Ha )	Petsai/ Sawi/C hinese Cabbag e (Ha/Ha)
(1)	(8)	(9)	(10)	(11)	(12)	(13)
01. Balige	-	195	322	-	75	197
02. Tampahan	45	100	-	120	-	-
03. Laguboti	15	3	334	-	60	252
04. Habinsaran	-	10	10	-	-	-
05. Borbor	-	-	-	-	-	-
06. Nassau	-	-	-	-	-	-
07. Silaen	309	462	-	-	-	-
08. Sigumpar	-	-	-	-	-	-
09. Porsea	-	-	200	-	-	-
10. Pintu Pohan Meranti	-	-	-	-	-	-
11. Siantar Narumonda	-	65	6	-	-	220
12. Parmaksian	-	251	-	-	74	134
13. Lumban	401	-	-	2 145	-	-
14. Uluan	-	-	-	-	-	-
15. Ajibata	-	-	25	150	-	-
16. Bonatua Lunasi	224	602	590	-	205	-
<b>Jumlah/Total</b>	<b>99 4</b>	<b>1 688</b>	<b>1 487</b>	<b>2 415</b>	<b>414</b>	<b>803</b>

Sumber/  
Source : BPS- Laporan Statistik Pertanian Hortikultura (SPH) /  
BPS- Statistics Indonesia, Agriculture Statistic for Horticultura  
SPH-SBS



**Tabel : 5.1.2 Lanjutan**  
**Table Continued**

Kecamatan/ Sub District	Terung/ Eggplant (Ha/ Ha )	Tomat/ Tomato (Ha/ Ha )
(1)	(14)	(15)
01. Balige	6	214
02. Tampahan	-	75
03. Laguboti	32	-
04. Habinsaran	11	595
05. Borbor	-	244
06. Nassau	-	-
07. Silaen	-	-
08. Sigumpar	-	-
09. Porsea	-	-
10. Pintu Pohan Meranti	-	5
11. Siantar Narumonda	-	-
12. Parmaksian	211	-
13. Lumban Julu	25	1 250
14. Uluan	-	-
15. Ajibata	-	781
16. Bonatua Lunasi	50	30
<b>Toba</b>	<b>335</b>	<b>3 194</b>

Sumber/  
Source : BPS- Laporan Statistik Pertanian Hortikultura (SPH) /  
BPS- Statistics Indonesia, Agriculture Statistic for  
Horticultura SPH-SBS

**Tabel : 5.1.3 Luas Panen Tanaman Sayuran dan Buah–Buahan Semusim Menurut Jenis Tanaman, 2019**  
**Harvested Area of Seasonal Vegetables and Fruits by Kind of Plant, 2019**

Jenis Tanaman/ <i>Kind of Plants</i>	Satuan/ <i>Unit</i>	Tanaman Sayuran dan Buah– Buahan Semusim/ <i>Seasonal Vegetables and Fruits</i>
(1)	(2)	(3)
01. Bawang Daun/ <i>Scallion</i>	Ha/ Ha	63
02. Bawang Merah/ <i>Shallots</i>	Ha/ Ha	75
03. Bawang Putih/ <i>Garlic</i>	Ha/ Ha	-
04. Bayam/ <i>Spinach</i>	Ha/ Ha	50
05. Blewah/ <i>Blewah</i>	Ha/ Ha	-
06. Buncis/ <i>string bean</i>	Ha/ Ha	7
07. Cabai Besar/ <i>Chili/Big chili</i>	Ha/ Ha	135
08. Cabai Rawit/ <i>Chili/Cayenne Pepper</i>	Ha/ Ha	80
09. Jamur/ <i>Mushrooms</i>	m2/ m2	-
10. Kacang Merah/ <i>Red Beans</i>	Ha/ Ha	36
11. Kacang Panjang/ <i>Long Beans</i>	Ha/ Ha	55
12. Kangkung/ <i>Water Spinach</i>	Ha/ Ha	48
13. Kembang Kol/ <i>Cauliflower</i>	Ha/ Ha	-
14. Kentang/ <i>Potato</i>	Ha/ Ha	8
15. Ketimun/ <i>Cucumber</i>	Ha/ Ha	10
16. Kubis/ <i>Cabbage</i>	Ha/ Ha	-

Sumber/ *Source* : BPS- Laporan Statistik Pertanian Hortikultura (SPH) /  
 BPS- Statistics Indonesia, Agriculture Statistic for  
 Horticultutra SPH-SBS

**Tabel : 5.1.3 Lanjutan**  
**Table Continued**

Jenis Tanaman/ <i>Kind of Plants</i>	Satuan/ <i>Unit</i>	Tanaman Sayuran dan Buah- Buahan Semusim/ <i>Seasonal</i> <i>Vegetables and Fruits</i>
(1)	(2)	(3)
17. Kubis/ <i>Cabbage</i>	Ha/ Ha	-
18. Labu Siam/ <i>Chayote</i>	Ha/ Ha	-
19. Lobak/ <i>Radish</i>	Ha/ Ha	-
20. Melon/ <i>Melon</i>	Ha/ Ha	-
21. Paprika/ <i>Bell Pepper</i>	Ha/ Ha	-
22. Petsai/Sawi/ <i>Chinese</i> <i>Cabbage/mustard green</i>	Ha/ Ha	34
23. Semangka/ <i>Water Melon</i>	Ha/ Ha	-
24. Stroberi/ <i>Strawberry</i>	Ha/ Ha	-
25. Terung/ <i>Eggplant</i>	Ha/ Ha	9
26. Tomat/ <i>Tomato</i>	Ha/ Ha	44
27. Wortel/ <i>Carrot</i>	Ha/ Ha	-

Sumber/ *BPS- Laporan Statistik Pertanian Hortikultura (SPH) /*  
*Source : BPS- Statistics Indonesia, Agriculture Statistic for*  
*Horticultura SPH-SBS*

**Tabel : 5.1.4 Produksi Tanaman Sayuran dan Buah–Buahan Semusim Menurut Jenis Tanaman, 2019**  
***Production of Seasonal Vegetables and Fruits by Kind of Plant, 2019***

Jenis Tanaman/ <i>Kind of Plants</i>	Satuan/ <i>Unit</i>	Tanaman Sayuran dan Buah– Buahan Semusim/ <i>Seasonal Vegetables and Fruits</i>
(1)	(2)	(3)
01. Bawang Daun/ <i>Scallion</i>	Kq/Qui	1 902
02. Bawang Merah/ <i>Shallots</i>	Kq/Qui	4 920
03. Bawang Putih/ <i>Garlic</i>	Kq/Qui	-
04. Bayam/ <i>Spinach</i>	Kq/Qui	1 267
05. Blewah/ <i>Blewah</i>	Kq/Qui	-
06. Buncis/ <i>string bean</i>	Kq/Qui	135
07. Cabai Besar/ <i>Chili/Big chili</i>	Kq/Qui	8 557
08. Cabai Rawit/ <i>Chili/Cayenne Pepper</i>	Kq/Qui	4 630
09. Jamur/ <i>Mushrooms</i>	Kg/ Kg	-
10. Kacang Merah/ <i>Red Beans</i>	Kq/Qui	994
11. Kacang Panjang/ <i>Long Beans</i>	Kq/Qui	1 688
12. Kangkung/ <i>Water Spinach</i>	Kq/Qui	1 487
13. Kembang Kol/ <i>Cauliflower</i>	Kq/Qui	-
14. Kentang/ <i>Potato</i>	Kq/Qui	2 415
15. Ketimun/ <i>Cucumber</i>	Kq/Qui	414
16. Kubis/ <i>Cabbage</i>	Kq/Qui	1 902
Sumber/ <i>Source</i> :	BPS- Laporan Statistik Pertanian Hortikultura (SPH) / BPS- Statistics Indonesia, Agriculture Statistic for Horticulutra SPH-SBS	

**Tabel : 5.1.4 Lanjutan**  
**Table Continued**

	Jenis Tanaman/ <i>Kind of Plants</i>	Satuan/ <i>Unit</i>	Tanaman Sayuran dan Buah- Buahan Semusim/ <i>Seasonal</i> <i>Vegetables and Fruits</i>
	(1)	(2)	(3)
17.	Kubis/ <i>Cabbage</i>	Kq/Qui	-
18.	Labu Siam/ <i>Chayote</i>	Kq/Qui	-
19.	Lobak/ <i>Radish</i>	Kq/Qui	-
20.	Melon/ <i>Melon</i>	Kq/Qui	-
21.	Paprika/ <i>Bell Pepper</i>	Kq/Qui	-
22.	Petsai/Sawi/ <i>Chinese</i> <i>Cabbage/mustard green</i>	Kq/Qui	803
23.	Semangka/ <i>Water Melon</i>	Kq/Qui	-
24.	Stroberi/ <i>Strawberry</i>	Kq/Qui	-
25.	Terung/ <i>Eggplant</i>	Kq/Qui	335
26.	Tomat/ <i>Tomato</i>	Kq/Qui	3 194
27.	Wortel/ <i>Carrot</i>	Kq/Qui	-

Sumber/ : BPS- Laporan Statistik Pertanian Hortikultura (SPH) /  
 Source : BPS- Statistics Indonesia, Agriculture Statistic for  
 Horticulture SPH-SBS

**Tabel : 5.1.5 Luas Panen Tanaman Biofarmaka Menurut Kecamatan dan Jenis Kecamatan (m<sup>2</sup>), 2019**  
**Harvested Area of Medicinal Plants by Sub District and Kind of Plant (m<sup>2</sup>), 2019**

	Kecamatan/ Sub District	Jahe/ Ginger	Kencur/ East Indian Galanga	Kunyit/ Turmeric	Laos/Len gkuang/ Galanga
	(1)	(2)	(3)	(4)	(5)
01.	Balige	23 000	160	8 000	320
02.	Tampahan	-	-	-	-
03.	Laguboti	22 500	5 000	15 000	-
04.	Habinsaran	80 000	-	-	-
05.	Borbor	4 000	-	400	-
06.	Nassau	15 000	-	-	-
07.	Silaen	5 270	-	2 353	1 200
08.	Sigumpar	500	2 000	-	-
09.	Porsea	135 000	-	30 000	-
10.	Pintu Pohan Meranti	-	-	-	-
11.	Siantar Narumonda	10 900	300	12 800	400
12.	Parmaksian	40 000	-	10 000	-
13.	Lumban Julu	20 000	-	20 000	-
14.	Uluan	130 000	-	10 000	-
15.	Ajibata	10 000	-	-	-
16.	Bonatua Lunasi	56 000	-	111 000	-
	<b>Toba</b>	<b>552 170</b>	<b>7 460</b>	<b>219 553</b>	<b>1 920</b>

Sumber/ BPS- Laporan Statistik Pertanian Hortikultura (SPH) /  
 Source : BPS- Statistics Indonesia, Agriculture Statistic for  
 Horticultura SPH-SBS

**Tabel : 5.1.6      Produksi Tanaman Biofarmaka Menurut Kecamatan dan Jenis Kecamatan (kg), 2019**  
**Table                      Production of Medicinal Plants by Sub District and Kind of Plant (kg), 2019**

Kecamatan/ Sub District	Jahe/ Ginger	Kencur/ East Indian Galanga	Kunyit/ Turmeric	Laos/Len gkuas/Ga langa
(1)	(2)	(3)	(4)	(5)
01. Balige	84 000	465	28 300	750
02. Tampahan	-	-	-	-
03. Laguboti	98 175	12 500	10 000	-
04. Habinsaran	208 000	-	-	-
05. Borbor	10 000	-	500	-
06. Nassau	11 200	-	-	-
07. Silaen	18 850	-	8 924	6 248
08. Sigumpar	1 500	3 000	-	-
09. Porsea	83 400	-	77 500	-
10. Pintu Pohan Meranti	-	-	-	-
11. Siantar Narumonda	47 500	1 075	18 600	1 200
12. Parmaksian	64 000	-	13 000	-
13. Lumban Julu	50 000	-	45 000	-
14. Uluan	204 000	-	20 000	-
15. Ajibata	25 000	-	-	-
16. Bonatua Lunasi	150 000	-	170 000	-
<b>Toba</b>	<b>1 055 625</b>	<b>17 040</b>	<b>391 824</b>	<b>8 198</b>

Sumber/                      BPS- Laporan Statistik Pertanian Hortikultura (SPH) /  
 Source :                      BPS- Statistics Indonesia, Agriculture Statistic for  
    Horticultutra SPH-SBS

**Tabel : 5.1.7 Luas Panen Tanaman Biofarmaka Menurut Jenis Tanaman, 2019**  
**Harvested Area of Medicinal Plants by Kind of Plant, 2019**

Jenis Tanaman/ <i>Kind of Plants</i>	Satuan/ <i>Unit</i>	Tanaman Biofarmaka/ <i>Medicinal Plants</i>
(1)	(2)	(3)
01. Dlingo/ <i>Dringo/ Calamus</i>	m <sup>2</sup> / m <sup>2</sup>	-
02. Jahe/ <i>Ginger</i>	m <sup>2</sup> / m <sup>2</sup>	552 170
03. Kapulaga/ <i>Java Cardamom</i>	m <sup>2</sup> / m <sup>2</sup>	-
04. Keji Beling/ <i>Verbenaceae</i>	m <sup>2</sup> / m <sup>2</sup>	-
05. Kencur/ <i>East Indian Galangal</i>	m <sup>2</sup> / m <sup>2</sup>	7 460
06. Kunyit/ <i>Turmeric</i>	m <sup>2</sup> / m <sup>2</sup>	219 553
07. Laos/Lengkuas/ <i>Galanga</i>	m <sup>2</sup> / m <sup>2</sup>	1 920
08. Lempuyang/ <i>Zingiber Aromaticum</i>	m <sup>2</sup> / m <sup>2</sup>	-
09. Lidah Buaya/ <i>Aloevera</i>	m <sup>2</sup> / m <sup>2</sup>	-
10. Mahkota Dewa/ <i>Phaleria Macrocarpa</i>	Pohon/ <i>tree</i>	-
11. Mengkudu/ <i>Pace/ Indian Mulberry</i>	Pohon/ <i>tree</i>	-
12. Sambiloto/ <i>King of Bitter</i>	m <sup>2</sup> / m <sup>2</sup>	-
13. Temuireng/ <i>Black Turmeric</i>	m <sup>2</sup> / m <sup>2</sup>	-
14. Temukunci/ <i>Chinese Keys</i>	m <sup>2</sup> / m <sup>2</sup>	-
15. Temulawak/ <i>Java Turmeri</i>	Kq/Qui	1 902
Sumber/ <i>Source</i> :	BPS- Laporan Statistik Pertanian Hortikultura (SPH) / <i>BPS- Statistics Indonesia, Agriculture Statistic for Horticulutra SPH-SBS</i>	





**Tabel : 5.1.9 Produksi Buah-buahan Menurut Jenis Tanaman Menurut Kecamatan di Kabupaten Toba, 2019**  
**Production of Fruits by Kind of Plant by Subdistrict in Toba Regency, 2019**

Kecamatan/ Sub District	Alpukat / Avocado (kw/ qui )	Belimbing/ Star Fruit (kw/ qui )	Duku/Lansat/ Kosong/ Duku (kw/ qui )	Durian/ Durian (kw/ qui )	Jambu Air/ Water Apple (kw/ qui )	Jambu Biji/ Guava (kw/ qui )
(1)	(2)	(3)	(4)	(5)	(6)	(7)
01. Balige	178	-	-	126	-	160
02. Tampahan	259	8	-	77	8	10
03. Laguboti	20	-	-	-	-	-
04. Habinsaran	171	-	300	100	-	-
05. Borbor	150	-	-	42	-	57
06. Nassau	270	-	600	2 000	8	9
07. Silaen	350	-	-	283	21	-
08. Sigumpar	32	2	-	10	-	8
09. Porsea	321	-	-	127	21	63
10. Pintu Pohan Meranti	107	-	-	658	14	-
11. Siantar Narumonda	348	1	-	80	14	11
12. Parmaksian	67	5	-	34	15	174
13. Lumban	43	-	-	-	-	-
14. Uluan	36	-	-	-	-	-
15. Ajibata	1 465	-	-	81	-	-
16. Bonatua Lunasi	18	-	-	-	-	-
<b>Jumlah/Total</b>	<b>3 835</b>	<b>16</b>	<b>900</b>	<b>3 618</b>	<b>101</b>	<b>492</b>

Sumber/ Source : BPS- Laporan Statistik Pertanian Hortikultura (SPH) / BPS- Statistics Indonesia, Agriculture Statistic for Horticulture SPH-SBS SPH-SBS

**Tabel : 5.1.9 Lanjutan**  
**Table Continued**

Kecamatan/ Sub District	Jengkol / Jengkol (kw/ qui)	Jeruk Besar/ Pomelo (kw/ qui)	Jeruk Siam/Ke prok/ Orange/ Tangerin e (kw/ qui)	Mangga/ Mango (kw/ qui)	Manggis/ Mangost een (kw/ qui)	Markis a/Kony al/ Passio n fruit (kw/ qui)
(1)	(8)	(9)	(10)	(11)	(12)	(13)
01. Balige	-	-	-	530	-	3
02. Tampahan	4	-	17	85	-	-
03. Laguboti	-	1	-	40	-	-
04. Habinsaran	252	-	-	-	-	-
05. Borbor	-	-	1 700	-	-	-
06. Nassau	520	-	2	92	-	-
07. Silaen	-	-	36	648	-	-
08. Sigumpar	-	-	8	20	-	2
09. Porsea	-	-	-	90	12	-
10. Pintu Pohan Meranti	-	-	14	-	-	-
11. Siantar Narumonda	15	-	-	13	-	5
12. Parmaksian	37	-	-	140	9	-
13. Lumban	63	-	870	-	-	-
14. Uluan	-	-	-	25	-	-
15. Ajibata	-	-	7 317	50	-	-
16. Bonatua Lunasi	-	-	-	-	-	-
<b>Jumlah/Total</b>	<b>891</b>	<b>1</b>	<b>9 964</b>	<b>1 733</b>	<b>21</b>	<b>10</b>

Sumber/  
Source : BPS- Laporan Statistik Pertanian Hortikultura (SPH) /  
BPS- Statistics Indonesia, Agriculture Statistic for Horticultura  
SPH-SBS

**Tabel : 5.1.9 Lanjutan**  
**Table Continued**

Kecamatan/ Sub District	Nangka/ Cemped ak/ Jackfruit (kw/ qui )	Nenas/ Pineappl e (kw/ qui )	Pepaya/ Papaya (kw/ qui )	Petai/ Twisted Cluster Bean (kw/ qui )	Pisang/ Banana (kw/ qui )	Rambut an/ Rambut an (kw/ qui )
(1)	(14)	(15)	(16)	(17)	(18)	(19)
01. Balige	127	-	1	107	16	-
02. Tampahan	12	-	8	14	1 540	-
03. Laguboti	-	-	64	-	41	-
04. Habinsaran	12	-	57	53	55	-
05. Borbor	23	290	168	-	222	-
06. Nassau	62	7	13	210	34	3
07. Silaen	23	10	32	-	210	3
08. Sigumpar	-	1	11	-	13	-
09. Porsea	50	4	50	20	47	-
10. Pintu Pohan Meranti	-	-	-	73	1 080	-
11. Siantar Narumonda	11	2	34	10	397	-
12. Parmaksian	114	22	48	57	196	13
13. Lumban	-	294	198	75	152	-
14. Uluan	-	3	-	-	85	-
15. Ajibata	18	-	-	48	85	-
16. Bonatua Lunasi	-	-	17	-	22	-
<b>Jumlah/Total</b>	<b>452</b>	<b>633</b>	<b>701</b>	<b>667</b>	<b>4 195</b>	<b>19</b>

Sumber/  
Source : BPS- Laporan Statistik Pertanian Hortikultura (SPH) /  
BPS- Statistics Indonesia, Agriculture Statistic for Horticulutra  
SPH-SBS

**Tabel : 5.1.9 Lanjutan**  
**Table Continued**

Kecamatan/ Sub District	Salak/ Snakefruit (kw/ qui )	Sawo/ Sapodilla/Sawo (kw/ qui )	Sirsak/ Soursop (kw/ qui )	Sukun/ Breadfruit (kw/ qui )	Melinjo/ Gnetum/ Melinjo (kw/ qui )	Apel/ Apple (kw/ qui )
(1)	(20)	(21)	(22)	(23)	(24)	(25)
01. Balige	-	-	5	-	-	-
02. Tampahan	2	4	5	-	-	-
03. Laguboti	-	-	-	-	-	-
04. Habinsaran	-	-	-	-	-	-
05. Borbor	-	-	-	-	-	-
06. Nassau	4	-	8	-	-	-
07. Silaen	-	-	-	-	-	-
08. Sigumpar	-	-	4	-	-	-
09. Porsea	-	-	47	-	-	-
Pintu	-	-	-	-	-	-
10. Pohan Meranti	-	-	-	-	-	-
11. Siantar Narumonda	-	-	7	-	-	-
12. Parmaksian	36	4	28	-	-	-
13. Lumban	-	-	-	-	-	-
14. Uluan	-	5	12	-	-	-
15. Ajibata	-	-	-	-	-	-
16. Bonatua Lunasi	-	-	-	-	-	-
<b>Jumlah/Total</b>	<b>42</b>	<b>13</b>	<b>116</b>	<b>0</b>	<b>0</b>	<b>0</b>

Sumber/ Source : BPS- Laporan Statistik Pertanian Hortikultura (SPH) / BPS- Statistics Indonesia, Agriculture Statistic for Horticultura SPH-SBS

**Tabel : 5.1.10 Produksi Buah–Buahan dan Sayuran Tahunan Menurut Jenis Tanaman, 2019**  
***Production of Annual Fruits and Vegetables by Kind of Plant, 2019***

Jenis Tanaman/ <i>Kind of Plants</i>	Satuan/ <i>Unit</i>	Tanaman Biofarmaka/ <i>Medicinal Plants</i>
(1)	(2)	(3)
01. Alpukat/ <i>Avocado</i>	Kw/ Qui	3 835
02. Anggur/ <i>Grape</i>	Kw/ Qui	-
03. Apel/ <i>Apple</i>	Kw/ Qui	-
04. Belimbing/ <i>Star Fruit</i>	Kw/ Qui	16
05. Duku/Langsap/Kokosan/ <i>Duku</i>	Kw/ Qui	900
06. Durian/ <i>Durian</i>	Kw/ Qui	3 618
07. Jambu Air/ <i>Water Apple</i>	Kw/ Qui	101
08. Jambu Biji/ <i>Guava</i>	Kw/ Qui	492
09. Jengkol/ <i>Jengkol</i>	Kw/ Qui	891
10. Jeruk Besar/ <i>Pomelo</i>	Kw/ Qui	1
11. Jeruk Siam/Kepron/ <i>Orange/Tangerine</i>	Kw/ Qui	9 964
12. Mangga/ <i>Mango</i>	Kw/ Qui	1 733
13. Manggis/ <i>Mangosteen</i>	Kw/ Qui	21
14. Markisa/Konyal/ <i>Passion</i>	Kw/ Qui	10
15. Melinjo/ <i>Gnetum/Melinjo</i>	Kw/ Qui	-

Sumber/ *Source* : BPS- Laporan Statistik Pertanian Hortikultura (SPH) /  
 BPS- Statistics Indonesia, Agriculture Statistic for  
 Horticulture SPH-SBS

**Tabel : 5.1.10 Lanjutan**  
**Table Continued**

	Jenis Tanaman/ <i>Kind of Plants</i>	Satuan/ <i>Unit</i>	Tanaman Biofarmaka/ <i>Medicinal Plants</i>
	(1)	(2)	(3)
16.	Nangka/Cempedak/ <i>Jackfruit</i>	Kw/ Qui	452
17.	Nenas/ <i>Pineapple</i>	Kw/ Qui	633
18.	Pepaya/ <i>Papaya</i>	Kw/ Qui	701
19.	Petai/ <i>Twisted Cluster Bean</i>	Kw/ Qui	667
20.	Pisang/ <i>Banana</i>	Kw/ Qui	4 195
21.	Rambutan/ <i>Rambutan</i>	Kw/ Qui	19
22.	Salak/ <i>Snakefruit</i>	Kw/ Qui	42
23.	Sawo/ <i>Sapodilla/Sawo</i>	Kw/ Qui	13
24.	Sirsak/ <i>Soursop</i>	Kw/ Qui	116
25.	Sukun/ <i>Breadfruit</i>	Kw/ Qui	-

Sumber/ : BPS- Laporan Statistik Pertanian Hortikultura (SPH) /  
 Source : BPS- Statistics Indonesia, Agriculture Statistic for  
 Horticultura SPH-SBS

5.2 Perkebunan/*Plantation*

**Tabel : 5.2.1 Luas Areal Tanaman Perkebunan Menurut Kecamatan dan Jenis Tanaman (Ha), 2018-2019**  
***Planted Area of Estate Crops by Sub District and Type of Crops (Ha), 2018-2019***

Kecamatan <i>Sub District</i>	Kepala Sawit <i>Oil Palm</i>		Kelapa <i>Coconut</i>	
	2018	2019	2018	2019
(1)	(2)	(3)	(4)	(5)
01. Balige	-	-	8,22	8,22
02. Tampahan	-	-	-	-
03. Laguboti	-	-	-	-
04. Habinsaran	-	8,00	-	-
05. Borbor	-	-	-	-
06. Nassau	1 262,35	1 263,00	38,01	38,01
07. Silaen	-	-	18,41	18,41
08. Sigumpar	-	-	-	-
09. Porsea	-	-	-	-
10. Pintu Pohan Meranti	1 437,00	1 437,00	7,74	7,74
11. Siantar Narumonda	-	-	13,46	13,46
12. Parmaksian	-	-	7,60	7,60
13. Lumban Julu	-	-	14,30	14,30
14. Uluan	-	-	12,32	12,32
15. Ajibata	-	-	13,20	13,20
16. Bonatua Lunasi	-	-	12,85	12,85
<b>Jumlah/Total</b>	<b>2 699,35</b>	<b>2 708,00</b>	<b>146,11</b>	<b>146,11</b>

Sumber/ Dinas Pertanian dan Perikanan Kabupaten Toba/  
 Source : *Agriculture and Fishery Service of Toba Regency*



**Tabel : 5.2.1 Lanjutan**  
**Table Continued**

Kecamatan <i>Sub District</i>	Karet <i>Rubber</i>		Kopi <i>Coffee</i>	
	2018	2019	2018	2019
(1)	(2)	(3)	(4)	(5)
01. Balige	-	-	186,90	239,66
02. Tampahan	-	-	333,12	364,80
03. Laguboti	-	-	142,90	167,50
04. Habinsaran	-	10	1 156,04	1.211,04
05. Borbor	-	1	265,65	341,15
06. Nassau	808	823	332,24	377,4
07. Silaen	-	-	298,76	346,26
08. Sigumpar	-	-	161,77	187,90
09. Porsea	-	-	165,90	190,90
10. Pintu Pohan Meranti	503	503	239,71	264,71
11. Siantar Narumonda	-	-	139,58	178,08
12. Parmaksian	-	-	267,01	292,01
13. Lumban Julu	-	-	261,38	383,00
14. Uluan	-	-	224,53	249,53
15. Ajibata	-	-	251,76	538,00
16. Bonatua Lunasi	-	-	187,21	212,21
<b>Jumlah/Total</b>	<b>1 311</b>	<b>1 377</b>	<b>4 614,46</b>	<b>5 544,15</b>

Sumber/ Dinas Pertanian dan Perikanan Kabupaten Toba/  
Source : Agriculture and Fishery Service of Toba Regency

**Tabel : 5.2.1 Lanjutan**  
**Table Continued**

Kecamatan Sub District	Kakao Cocoa		Kemenyan Incense	
	2018	2019	2018	2019
(1)	(2)	(3)	(4)	(5)
01. Balige	20,67	21,67	24,33	24,33
02. Tampahan	6,10	6,10	32,02	32,02
03. Laguboti	43,17	62,82	-	-
04. Habinsaran	10,31	11	118,20	118,2
05. Borbor	3,91	3,91	100,79	100,85
06. Nassau	3,77	5,32	175,59	175,59
07. Silaen	34,22	36,12	37,54	37,54
08. Sigumpar	33,13	34,19	-	-
09. Porsea	13,97	23,50	-	-
10. Pintu Pohan Meranti	17,39	17,39	-	-
11. Siantar Narumonda	28,58	33,59	-	-
12. Parmaksian	14,13	16,03	-	-
13. Lumban Julu	30,63	65,00	-	-
14. Uluan	9,40	13,41	-	-
15. Ajibata	12,98	25,00	-	-
16. Bonatua Lunasi	10,54	12,57	-	-
<b>Jumlah/Total</b>	<b>292,90</b>	<b>387,62</b>	<b>488,47</b>	<b>488,53</b>

Sumber/ Dinas Pertanian dan Perikanan Kabupaten Toba/  
 Source : Agriculture and Fishery Service of Toba Regency

**Tabel : 5.2.1 Lanjutan**  
**Table Continued**

Kecamatan Sub District	Kemiri Candlenut		Aren Palm Sugar	
	2018	2019	2018	2019
(1)	(2)	(3)	(4)	(5)
01. Balige	39,50	39,50	23,5	23,5
02. Tampahan	19,00	19,00	38,0	38,0
03. Laguboti	47,00	47,00	115,0	115,0
04. Habinsaran	14,00	14,00	39,0	39,0
05. Borbor	11,00	11,00	29,0	29,0
06. Nassau	41,00	41,00	36,0	36,0
07. Silaen	31,00	31,00	19,0	19,0
08. Sigumpar	22,00	22,00	14,0	14,0
09. Porsea	20,00	20,00	18,0	18,0
10. Pintu Pohan Meranti	14,00	14,00	33,0	33,0
11. Siantar Narumonda	20,00	20,00	16,0	16,0
12. Parmaksian	28,00	28,00	17,0	17,0
13. Lumban Julu	153,00	193,00	66,0	66,0
14. Uluan	36,00	36,00	58,0	58,0
15. Ajibata	20,00	20,00	26,0	26,0
16. Bonatua Lunasi	18,00	18,00	13,0	13,0
<b>Jumlah/Total</b>	<b>533,50</b>	<b>573,50</b>	<b>560,5</b>	<b>560,5</b>

Sumber/ Dinas Pertanian dan Perikanan Kabupaten Toba/  
Source : Agriculture and Fishery Service of Toba Regency

**Tabel : 5.2.2      Produksi Perkebunan Menurut Kecamatan dan Jenis  
Table                      Tanaman (Ton), 2018-2019**  
***Production of Estate Crops by Sub District and Type of Crops  
(Ton), 2018-2019***

Kecamatan <i>Sub District</i>	Kepala Sawit <i>Oil Palm</i>		Kelapa <i>Coconut</i>	
	2018	2019	2018	2019
(1)	(2)	(3)	(4)	(5)
01. Balige	-	-	2,78	2,88
02. Tampahan	-	-	-	-
03. Laguboti	-	-	-	-
04. Habinsaran	-	106,5	-	-
05. Borbor	-	-	-	-
06. Nassau	1 262,35	8 794,0	16,56	16,56
07. Silaen	-	-	3,41	3,43
08. Sigumpar	-	-	-	-
09. Porsea	-	-	-	-
10. Pintu Pohan Meranti	1 437,00	7 464,0	0,52	0,53
11. Siantar Narumonda	-	-	6,72	6,72
12. Parmaksian	-	-	0,40	0,41
13. Lumban Julu	-	-	1,27	1,28
14. Uluan	-	-	1,11	1,12
15. Ajibata	-	-	5,40	5,40
16. Bonatua Lunasi	-	-	0,72	0,72
<b>Jumlah/Total</b>	<b>2 699,35</b>	<b>16 364,5</b>	<b>38,90</b>	<b>39,04</b>

Sumber/                      Dinas Pertanian dan Perikanan Kabupaten Toba/  
Source :                      *Agriculture and Fishery Service of Toba Regency*

**Tabel : 5.2.2 Lanjutan**  
**Table Continued**

Kecamatan Sub District	Karet Rubber		Kopi Coffee	
	2018	2019	2018	2019
(1)	(2)	(3)	(4)	(5)
01. Balige	-	-	68,68	87,15
02. Tampahan	-	-	257,93	276,75
03. Laguboti	-	-	84,73	78,75
04. Habinsaran	-	6	1 264,46	1.278,75
05. Borbor	-	-	157,05	143,75
06. Nassau	648,719	648	224,05	243,75
07. Silaen	-	-	187,05	210,75
08. Sigumpar	-	-	77,15	96,15
09. Porsea	-	-	70,23	88,35
10. Pintu Pohan Meranti	408,836	408	184,83	203,55
11. Siantar Narumonda	-	-	61,96	81,15
12. Parmaksian	-	-	122,89	134,10
13. Lumban Julu	-	-	167,79	314,96
14. Uluan	-	-	106,53	125,79
15. Ajibata	-	-	139,61	368,11
16. Bonatua Lunasi	-	-	71,93	90,75
<b>Jumlah/Total</b>	<b>1 057,56</b>	<b>1 062</b>	<b>3 246,88</b>	<b>3 822,56</b>

Sumber/ Dinas Pertanian dan Perikanan Kabupaten Toba/  
 Source : Agriculture and Fishery Service of Toba Regency

**Tabel : 5.2.2 Lanjutan**  
**Table Continued**

Kecamatan <i>Sub District</i>	Kakao <i>Cocoa</i>		Kemenyan <i>Incense</i>	
	2018	2019	2018	2019
(1)	(2)	(3)	(4)	(5)
01. Balige	2,571	2,64	2,28	2,28
02. Tampahan	0,380	0,38	5,25	5,28
03. Laguboti	11,614	11,58	-	-
04. Habinsaran	0,814	1,56	13,50	13,56
05. Borbor	0,472	0,47	11,25	11,28
06. Nassau	0,427	0,48	33,80	33,72
07. Silaen	6,581	6,48	4,60	4,68
08. Sigumpar	1,901	1,20	-	-
09. Porsea	1,807	3,60	-	-
10. Pintu Pohan Meranti	2,204	2,16	-	-
11. Siantar Narumonda	5,395	5,28	-	-
12. Parmaksian	1,452	1,44	-	-
13. Lumban Julu	5,466	6,16	-	-
14. Uluan	1,288	1,20	-	-
15. Ajibata	3,156	4,80	-	-
16. Bonatua Lunasi	2,204	2,16	-	-
<b>Jumlah/Total</b>	<b>47,73</b>	<b>51,59</b>	<b>70,71</b>	<b>70,80</b>

Sumber/ Dinas Pertanian dan Perikanan Kabupaten Toba/  
Source : Agriculture and Fishery Service of Toba Regency

**Tabel : 5.2.2 Lanjutan**  
**Table Continued**

Kecamatan Sub District	Kemiri Candlenut		Aren Palm Sugar	
	2018	2019	2018	2019
(1)	(2)	(3)	(4)	(5)
01. Balige	39,70	39,71	4,99	4,99
02. Tampahan	0,95	0,95	6,39	6,43
03. Laguboti	40,89	40,89	21,92	21,96
04. Habinsaran	5,14	5,16	9,31	9,36
05. Borbor	4,54	4,56	5,82	5,88
06. Nassau	15,80	15,84	6,75	6,84
07. Silaen	31,22	31,23	0,63	0,64
08. Sigumpar	13,09	13,10	1,34	1,37
09. Porsea	16,90	16,92	2,04	2,04
10. Pintu Pohan Meranti	5,14	5,16	12,03	12,01
11. Siantar Narumonda	10,00	10,20	2,30	2,32
12. Parmaksian	16,09	16,08	2,82	2,83
13. Lumban Julu	120,47	83,52	14,72	14,76
14. Uluan	37,55	38,00	1,56	1,60
15. Ajibata	12,10	12,00	2,88	2,88
16. Bonatua Lunasi	5,44	5,46	0,92	0,96
<b>Jumlah/Total</b>	<b>375,02</b>	<b>338,78</b>	<b>96,42</b>	<b>98,87</b>

Sumber/ Dinas Pertanian dan Perikanan Kabupaten Toba/  
 Source : Agriculture and Fishery Service of Toba Regency

**Tabel : 5.2.3 Luas Tanaman Perkebunan Rakyat Menurut Jenis Tanaman**  
**Table** **Planting Area of Smallholders Estates by Type of Plant**  
**2017 – 2019**  
**(Ha)**

	Jenis Tanaman/ Type of Plant	Tahun/Year		
		2017	2018	2019
	(1)	(2)	(3)	(4)
1.	Karet/ <i>Rubber</i>	1.104	1.311	1.337
2.	Kemenyan/ <i>Incense</i>	1.096	488	488,53
3.	Kopi / <i>Coffee</i>	3.625,83	4.614,44	5.544,15
4.	Cengkeh/ <i>Clove</i>	-	-	-
5.	Kelapa/ <i>Coconut</i>	6	146,11	146,11
6.	Tebu/ <i>Sugar Cane</i>	-	-	-
7.	Kulit Manis/ <i>Cinnamon</i>	-	-	-
8.	Kemiri/ <i>Candlenut</i>	319	533,5	573,5
9.	Teh / <i>Tea</i>	-	-	-
10.	Kelapa Sawit/ <i>Oil Palm</i>	2.699,35	2.699,35	2.708
11.	Coklat/ <i>Cocoa</i>	221,77	292,90	387,62
12.	Jahe/ <i>Ginger</i>	-	-	-
13.	Aren/ <i>Sugar Palm</i>	284	560,5	560,5
14.	Andaliman	60	60	66,02
15.	Lada/ <i>Pepper</i>	-	-	-
16.	Pinang/ <i>Areca Nut</i>	5	15,7	15,7
17.	Nilam/ <i>Aromatic Oil</i>	25	151	151,03
18.	Jarak Pagar	-	-	-

Sumber/ **Dinas Pertanian dan Perikanan Kabupaten Toba/**  
 Source : **Agriculture and Fishery Service of Toba Regency**



**Tabel : 5.2.4. Produksi Perkebunan Rakyat Menurut Jenis Tanaman (Ton), 2017-2019**  
**Table**  
**Production of Smallholders Estates by Type of Plant (Ton), 2017 - 2019**

	Jenis Tanaman/ Type of Plant	Tahun/Year		
		2017	2018	2019
	(1)	(2)	(3)	(4)
1.	Karet/ <i>Rubber</i>	832,71	1 057,55	1 062
2.	Kemenyan/ <i>Incense</i>	59,98	70,70	70,80
3.	Kopi / <i>Coffee</i>	2 741,13	3 246,89	3 822,56
4.	Cengkeh/ <i>Clove</i>	4,97	-	-
5.	Kelapa/ <i>Coconut</i>	51,73	34,24	39,04
6.	Tebu/ <i>Sugar Cane</i>	-	-	-
7.	Kulit Manis/ <i>Cinnamon</i>	3,13	-	-
8.	Kemiri/ <i>Candlenut</i>	354,03	357,94	338,78
9.	T e h / <i>Tea</i>	-	-	-
10.	Kelapa Sawit/ <i>Oil Palm</i>	11 466,10	16 251,43	16 364,5
11.	Coklat/ <i>Cocoa</i>	34,70	48,28	51,59
12.	Jahe/ <i>Ginger</i>	127,30	-	-
13.	Aren/ <i>Sugar Palm</i>	109,50	96,43	96,87
14.	Andaliman	-	14,00	12,90
15.	Lada/ <i>Pepper</i>	-	-	-
16.	Pinang/ <i>Areca Nut</i>	0,42	4,45	4,46
17.	Nilam/ <i>Aromatic Oil</i>	95,46	145,35	146
18.	Jarak Pagar	-	-	-

Sumber/ : Dinas Pertanian dan Perikanan Kabupaten Toba/  
 Source : Agriculture and Fishery Service of Toba Regency

**Tabel : 5.2.5. Luas Tanaman Perkebunan Rakyat Menurut Jenis Tanaman, 2019**  
**Planting Area of Smallholders Estates by Type of Plant 2019**

Jenis Tanaman/ <i>Type of Plant</i>	Luas Areal / Area(Ha)			Jumlah <i>Total</i>
	T B M <i>Not Yet Productive</i>	T M <i>Productive</i>	T T M <i>Unproductive</i>	
(1)	(2)	(3)	(4)	(5)
1. Karet/ <i>Rubber</i>	350	875	112	1.337
2. Kemenyan/ <i>Incense</i>	73,32	326,93	88,28	488,53
3. Kopi / <i>Coffee</i>	1.344,13	3.859,3	340,63	5.544,15
4. Cengkeh/ <i>Clove</i>	-	-	-	-
5. Kelapa/ <i>Coconut</i>	46,97	64,65	34,49	146,11
6. Tebu/ <i>Sugar Cane</i>	-	-	-	-
7. Kulit Manis/ <i>Cassia vera</i>	-	-	-	-
8. Kemiri/ <i>Candlenut</i>	117,00	366,00	90,50	573,50
9. T e h / <i>Tea</i>	-	-	-	-
10. Kelapa Sawit/ <i>Oil Palm</i>	352,00	1.430,0	926	2.708
11. Coklat/ <i>Cocoa</i>	150,26	192,26	45,10	387,62
12. Jahe/ <i>Ginger</i>	-	-	-	-
13. Aren/ <i>Sugar Palm</i>	182	258,5	120	560,5
14. Andaliman	24,75	31,02	10,25	66,02
15. Lada/ <i>Pepper</i>	-	-	-	-
16. Pinang/ <i>Areca Nut</i>	7	6,70	2	15,70
17. Nilam/ <i>Aromatic Oil</i>	1	74,02	76,01	151,03
18. Jarak Pagar	-	-	-	-

Catatan/*Notes* : T B M = Tanaman Belum Menghasilkan/ *Not yet productive*

T M = Tanaman Menghasilkan/ *Productive*

T T M = Tanaman Tidak Menghasilkan/ *Unproductive*

<sup>1)</sup> Tidak termasuk komoditi perkebunan (termasuk golongan komoditi pertanian)

Sumber/

Source : Dinas Pertanian dan Perikanan Kabupaten Toba/  
*Agriculture and Fishery Service of Toba Regency*

### 5.3 Peternakan/ Livestock

**Tabel : 5.3.1. Populasi Ternak Besar Menurut Kecamatan dan Jenis Ternak (Ekor), 2019**  
***Livestock Population by Subdistrict and Kind of Livestock (Tail), 2019***

Kecamatan Subdistrict	<i>Sapi Perah Dairy Cattle</i>	<i>Sapi Potong Beef Cattle</i>	<i>Kerbau Buffalo</i>	<i>Kuda Horse</i>
(1)	(2)	(3)	(4)	(5)
01. Balige	-	235	641	-
02. Tampahan	-	36	538	-
03. Laguboti	-	371	1 146	-
04. Habinsaran	-	-	228	-
05. Borbor	-	33	240	-
06. Nassau	-	8	79	-
07. Silaen	-	187	900	-
08. Sigumpar	-	8	389	-
09. Porsea	-	49	137	-
10. Pintu Pohan Meranti	-	99	107	-
11. Siantar Narumonda	-	79	379	-
12. Parmaksian	-	134	111	-
13. Lumban Julu	-	51	406	-
14. Uluan	-	52	581	-
15. Ajibata	-	21	177	-
16. Bonatua Lunasi	-	104	127	-
<i>Jumlah/Total</i>	0	1 467	6 186	0

Sumber/ : Dinas Pertanian dan Perikanan Kabupaten Toba/  
 Source : *Agriculture and Fishery Service of Toba Regency*

**Tabel : 5.3.1. Populasi Ternak Besar Menurut Kecamatan dan Jenis Ternak (Ekor), 2019**  
**Table Lanjutan/ Livestock Population by Subdistrict and Kind of Livestock (Tail), 2019**  
**Continued**

Kecamatan <i>Subdistrict</i>	Kambing <i>Goat</i>	Domba <i>Sheep</i>	Babi <i>Pig</i>
(1)	(6)	(7)	(8)
01. Balige	201	-	5 543
02. Tampahan	36	-	1 002
03. Laguboti	42	-	5 013
04. Habinsaran	43	-	3 747
05. Borbor	-	-	417
06. Nassau	291	-	1 321
07. Silaen	6	-	1 748
08. Sigumpar	-	-	114
09. Porsea	46	-	5 365
10. Pintu Pohan Meranti	86	-	597
11. Siantar Narumonda	29	-	777
12. Parmaksian	-	-	2 534
13. Lumban Julu	-	-	2 848
14. Uluan	134	-	444
15. Ajibata	14	-	2 919
16. Bonatua Lunasi	101	20	855
<b>Jumlah/Total</b>	<b>1 029</b>	<b>20</b>	<b>35 244</b>

*Sumber/* Dinas Pertanian Perikanan dan Peternakan Kabupaten Toba/

*Source :* Agriculture Fishery and Livestock Service of Toba Regency

**Tabel : 5.3.2. Populasi Unggas Menurut Kecamatan dan Jenis Ternak (Ekor), 2019**  
**Table**  
**Poultry Population by Subdistrict and Kind (Tail) , 2019**

Kecamatan/ Subdistrict	Ayam Kampung / Native Chicken	Ayam Pedaging / Broiler	Ayam Pete lur/ Layer	Itik/Itik Manila/Duck / Muscovy Duck
(1)	(2)	(3)		(5)
01. Balige	10 066	-	-	13 190
02. Tampahan	2 249	-	-	3 670
03. Laguboti	67 087	-	-	20 898
04. Habinsaran	13 588	-	-	1 900
05. Borbor	6 544	-	-	520
06. Nassau	8 354	-	-	2 677
07. Silaen	23 143	-	-	21 508
08. Sigumpar	3 982	-	-	7 958
09. Porsea	6 986	-	-	14 919
10. Pintu Pohan Meranti	1 827	-	-	378
11. Siantar Narumonda	10 384	-	-	7 010
12. Parmaksian	5 037	-	-	10 720
13. Lumban Julu	8 877	-	-	9 551
14. Uluan	2 868	-	-	2 332
15. Ajibata	851	-	-	2 582
16. Bonatua Lunasi	1 716	-	-	2 745
Jumlah/Total	173 559	0	0	121 558

Sumber/ Dinas Pertanian Perikanan dan Peternakan Kabupaten Toba/  
 Agriculture Fishery and Livestock Service of Toba Regency

Source :

**Tabel : 5.3.3. Jumlah Ternak yang Dipotong Menurut Kecamatan dan Jenis Ternak (Ekor), 2019**  
**Table**  
***Livestock Slaughtered by Sub District and Kind of Livestock (Tail) , 2019***

Kecamatan <i>Subdistrict</i>	Sapi Potong/ <i>Beef Cattle</i>	Kerbau/ <i>Buffalo</i>	Kuda/ <i>Horse</i>
(1)	(2)	(3)	(4)
01. Balige	90	60	-
02. Tampahan	4	45	-
03. Laguboti	6	7	-
04. Habinsaran	3	67	-
05. Borbor	12	11	-
06. Nassau	5	11	-
07. Silaen	80	101	-
08. Sigumpar	39	214	-
09. Porsea	23	108	-
10. Pintu Pohan Meranti	42	12	-
11. Siantar Narumonda	83	78	-
12. Parmaksian	103	55	-
13. Lumban Julu	5	5	-
14. Uluan	15	161	-
15. Ajibata	11	40	-
16. Bonatua Lunasi	49	134	-
Jumlah/ <i>Total</i>	570	1 109	0

Sumber/ Dinas Pertanian Perikanan dan Peternakan Kabupaten Toba/  
*Agriculture Fishery and Livestock Service of Toba Regency*

Source :

**Tabel : 5.3.3** Jumlah Ternak yang Dipotong Menurut Kecamatan dan Jenis Ternak (Ekor), 2019  
**Table** Lanjutan/*Livestock Slaughtered by Sub District and Continued Kind of Livestock (Tail) , 2019*

Kecamatan <i>Subdistrict</i>	Kambing/ <i>Goat</i>	Domba/ <i>Sheep</i>	Babi/ <i>Pig</i>
(1)	(5)	(6)	(7)
01. Balige	43	-	138
02. Tampahan	-	-	402
03. Laguboti	1	-	179
04. Habinsaran	64	-	1 555
05. Borbor	-	-	19
06. Nassau	296	-	572
07. Silaen	3	-	1 025
08. Sigumpar	10	-	370
09. Porsea	23	-	1 038
10. Pintu Pohan Meranti	39	-	200
11. Siantar Narumonda	6	-	345
12. Parmaksian	33	-	214
13. Lumban Julu	42	-	134
14. Uluan	88	-	221
15. Ajibata	10	-	769
16. Bonatua Lunasi	65	-	1 335
<b>Jumlah/Total</b>	<b>723</b>	<b>0</b>	<b>8 516</b>

Sumber/ Dinas Pertanian Perikanan dan Peternakan Kabupaten Toba/

Source : Agriculture Fishery and Livestock Service of Toba Regency

**Tabel : 5.3.4** Jumlah Ternak Kecil yang Dipotong Menurut Kecamatan dan Jenis Ternak (Ekor), 2019  
*Poultry Slaughtered by Sub District and Kind of Livestock (Tail) , 2019*

Kecamatan <i>Subdistrict</i>	Ayam Pedaging/ <i>Broiler</i>	Itik/ <i>Duck</i>	Itik Manila/ <i>Muscovy Duck</i>
(1)	(5)	(6)	(7)
01. Balige	-	-	4 146
02. Tampahan	-	-	760
03. Laguboti	-	-	415
04. Habinsaran	-	-	424
05. Borbor	-	-	54
06. Nassau	-	-	451
07. Silaen	-	-	943
08. Sigumpar	-	-	12 834
09. Porsea	-	-	7 102
10. Pintu Pohan Meranti	-	-	541
11. Siantar Narumonda	-	-	875
12. Parmaksian	-	-	2 283
13. Lumban Julu	-	-	218
14. Uluan	-	-	1 511
15. Ajibata	-	-	820
16. Bonatua Lunasi	-	-	1 666
<b>Jumlah/Total</b>	<b>0</b>	<b>0</b>	<b>35 043</b>

Sumber/ Dinas Pertanian Perikanan dan Peternakan Kabupaten Toba/  
*Agriculture Fishery and Livestock Service of Toba Regency*

Source :



### 5.4 Perikanan/ Fishery

**Tabel : 5.4.1 Jumlah Rumah Tangga Perikanan Tangkap Menurut Kecamatan dan Subsektor, 2018- 2019**

**Number of Fish Capture Households by Subdistrict and Subsector, 2018- 2019**

Kecamatan/ Subdistrict	Perikanan Laut/ Marine Fisheries		Perairan Umum/ Inland Water		Jumlah/ Total	
	2018	2019	2018	2019	2018	2019
(1)	(2)	(3)	(4)	(5)	(6)	(7)
01. Balige	-	-	175	175	175	175
02. Tampahan	-	-	40	40	40	40
03. Laguboti	-	-	52	52	52	52
04. Habinsaran	-	-	-	-	-	-
05. Borbor	-	-	-	-	-	-
06. Nassau	-	-	-	-	-	-
07. Silaen	-	-	-	-	-	-
08. Sigumpar	-	-	135	135	135	135
09. Porsea	-	-	130	130	130	130
10. Pintu Pohan Meranti	-	-	-	-	-	-
11. Siantar Narumonda	-	-	-	-	-	-
12. Parmaksian	-	-	10	10	10	10
13. Lumban Julu	-	-	80	80	80	80
14. Uluan	-	-	192	192	192	192
15. Ajibata	-	-	78	78	78	78
16. Bonatua Lunasi	-	-	-	-	-	-
Jumlah	0	0	892	892	892	

Sumber/ Dinas Pertanian Perikanan dan Peternakan Kabupaten Toba/

Source: Agriculture Fishery and Livestock Service of Toba Regency

**Tabel : 5.4.2. Produksi Perikanan Tangkap Menurut Kecamatan dan Subsektor , 2018- 2019**  
**Production of Fish Capture Households by Subdistrict and Subsector , 2018- 2019**

Kecamatan/ Subdistrict	Perikanan Laut/ Marine Fisheries		Perairan Umum/ Inland Water		Jumlah/ Total	
	2018	2019	2018	2019	2018	2019
(1)	(2)	(3)	(4)	(5)	(6)	(7)
01. Balige	-	-	189,78	193,57	189,78	193,57
02. Tampahan	-	-	48,10	52,91	48,10	52,91
03. Laguboti	-	-	90,29	92,10	90,29	92,10
04. Habinsaran	-	-	-	-	-	-
05. Borbor	-	-	-	-	-	-
06. Nassau	-	-	-	-	-	-
07. Silaen	-	-	-	-	-	-
08. Sigumpar	-	-	144,09	146,97	144,09	146,97
09. Porsea	-	-	149,81	152,8	149,81	152,8
10. Pintu Pohan Meranti	-	-	-	-	-	-
11. Siantar Narumonda	-	-	2,76	2,81	2,76	2,81
12. Parmaksian	-	-	7	7,14	7	7,14
13. Lumban Julu	-	-	97,48	99,43	97,48	99,43
14. Uluan	-	-	219,06	223,44	219,06	223,44
15. Ajibata	-	-	117,82	120,17	117,82	120,17
16. Bonatua Lunasi	-	-	-	-	-	-
Jumlah	0	0	1 066,19	1 091,34	1 066,19	1 091,34

Sumber/  
Source: Dinas Pertanian Perikanan dan Peternakan Kabupaten Toba/  
Agriculture Fishery and Livestock Service of Toba Regency

**Tabel : 5.4.3 Jumlah Rumah Tangga Perikanan Menurut Kecamatan dan Jenis Budidaya, 2018- 2019**  
**Number of fish Aquaculture Households by Subdistrict and Type of Aquaculture, 2018- 2019**

Kecamatan/ Subdistrict	Budidaya Laut /Marine Culture		Tambak/ Brackish Water Pond		Kolam/ Fresh Water Pond	
	2018	2019	2018	2019	2018	2019
(1)	(2)	(3)	(4)	(5)	(6)	(7)
01. Balige	-	-	-	-	33	33
02. Tampahan	-	-	-	-	2	2
03. Laguboti	-	-	-	-	32	32
04. Habinsaran	-	-	-	-	10	10
05. Borbor	-	-	-	-	15	15
06. Nassau	-	-	-	-	10	10
07. Silaen	-	-	-	-	23	23
08. Sigumpar	-	-	-	-	9	9
09. Porsea	-	-	-	-	33	33
10. Pintu Pohan Meranti	-	-	-	-	20	20
11. Siantar Narumonda	-	-	-	-	10	10
12. Parmaksian	-	-	-	-	10	10
13. Lumban Julu	-	-	-	-	17	17
14. Uluan	-	-	-	-	14	14
15. Ajibata	-	-	-	-	25	25
16. Bonatua Lunasi	-	-	-	-	60	60
Jumlah	0	0	0	0	323	323

Sumber/ Dinas Pertanian Perikanan dan Peternakan Kabupaten Toba/

Source : Agriculture Fishery and Livestock Service of Toba Regency

**Tabel : 5.4.3 Jumlah Rumah Tangga Perikanan Menurut Kecamatan dan Jenis Budidaya, 2018-2019**  
**Table Lanjutan/ Continued Number of fish Aquaculture Households by Subdistrict and Type of Aquaculture, 2018 – 2019**

Kecamatan/ Subdistrict	Keramba Cage		Jaring Apung Floating Cage Net		Sawah Paddy Field	
	2018	2019	2018	2019	2018	2019
(1)	(2)	(3)	(4)	(5)	(6)	(7)
01. Balige	-	-	43	43	390	390
02. Tampahan	-	-	-	-	73	73
03. Laguboti	-	-	140	140	175	175
04. Habinsaran	-	-	-	-	73	73
05. Borbor	-	-	-	-	83	83
06. Nassau	-	-	-	-	102	102
07. Silaen	-	-	-	-	215	215
08. Sigumpar	-	-	-	-	83	83
09. Porsea	-	-	92	92	363	363
10. Pintu Pohan Meranti	-	-	-	-	5	5
11. Siantar Narumonda	-	-	3	3	115	115
12. Parmaksian	-	-	-	-	112	112
13. Lumban Julu	-	-	2	2	85	85
14. Uluan	-	-	35	35	190	190
15. Ajibata	-	-	130	130	62	62
16. Bonatua Lunasi	-	-	-	-	103	103
<b>Jumlah</b>	<b>0</b>	<b>0</b>	<b>445</b>	<b>445</b>	<b>2 229</b>	<b>2 229</b>
Sumber/ Source	Dinas Pertanian Perikanan dan Peternakan Kabupaten Toba/ Agriculture Fishery and Livestock Service of Toba Regency					

**Tabel : 5.4.4 Produksi Perikanan Menurut Kecamatan dan Jenis Budidaya, 2019**  
***Production of Fish Aquaculture Households by Subdistrict and Type of Aquaculture, 2019***

Kecamatan/ Subdistrict	Budidaya Laut/ Marine Culture	Tambak/ Brackish Water Pond	Kolam/ Fresh Water Pond
(1)	(2)	(3)	(4)
01. Balige	-	-	58,22
02. Tampahan	-	-	6,06
03. Laguboti	-	-	116,05
04. Habinsaran	-	-	11,65
05. Borbor	-	-	2,42
06. Nassau	-	-	4,40
07. Silaen	-	-	25,79
08. Sigumpar	-	-	12,05
09. Porsea	-	-	128,19
10. Pintu Pohan Meranti	-	-	15,17
11. Siantar Narumonda	-	-	9,40
12. Parmaksian	-	-	10,14
13. Lumban Julu	-	-	19,03
14. Uluan	-	-	35,46
15. Ajibata	-	-	24,8
16. Bonatua Lunasi	-	-	32,33
<b>Jumlah</b>	<b>0</b>	<b>0</b>	<b>511,16</b>

Sumber/ Dinas Pertanian Perikanan dan Peternakan Kabupaten Toba/

Source : Agriculture Fishery and Livestock Service of Toba Regency

**Tabel : 5.4.4      Produksi Perikanan Menurut Kecamatan dan  
Table                    Jenis Budidaya, 2019**  
**Lanjutan/      Production of Fish Aquaculture Households by  
Continued      Subdistrict and Type of Aquaculture, 2019**

Kecamatan/ Subdistrict	Keramba/ Cage	Jaring Apung/ Floating Cage Net	Sawah/ Paddy Field
(1)	(2)	(3)	(4)
01. Balige	-	35,02	38,81
02. Tampahan	-	-	4,04
03. Laguboti	-	130,90	77,36
04. Habinsaran	-	-	7,77
05. Borbor	-	-	1,61
06. Nassau	-	-	2,93
07. Silaen	-	-	17,20
08. Sigumpar	-	-	8,3
09. Porsea	-	116,31	85,46
10. Pintu Pohan Meranti	-	-	10,11
11. Siantar Narumonda	-	-	6,27
12. Parmaksian	-	0,63	6,76
13. Lumban Julu	-	0,60	12,68
14. Uluan	-	44,25	23,64
15. Ajibata	-	302	16,53
16. Bonatua Lunasi	-	-	21,55
<b>Jumlah</b>	<b>0</b>	<b>629,71</b>	<b>341,02</b>

Sumber/      Dinas Pertanian Perikanan dan Peternakan Kabupaten  
Toba/

Source :      Agriculture Fishery and Livestock Service of Toba Regency



# 6

## **PERTAMBANGAN & ENERGI**

*Mining & Energy*

Pelanggan PLN  
terbanyak selalu  
berada di  
Kecamatan Balige  
dan Kecamatan  
Tampahan

Jumlah pelanggan  
PLN setiap tahunnya  
selalu mengalami  
peningkatan

Jumlah pelanggan  
PDAM tahun 2019  
sebanyak 6.546  
pelanggan

Kecamatan Balige dan sekitarnya merupakan  
Kecamatan yang paling banyak mendapatkan saluran air





**PENJELASAN TEKNIS****TECHNICAL NOTES**

1. Pengumpulan data industri besar dan sedang dilakukan melalui Survei Industri Besar dan Sedang yang dilaksanakan setiap tahun secara lengkap (sensus) sejak tahun 1975. Survei Industri Besar dan Sedang mencakup semua perusahaan industri yang mempunyai tenaga kerja 20 orang atau lebih dengan menggunakan kuesioner II A.
  2. Klasifikasi industri yang digunakan dalam survei ini berdasar kepada Klasifikasi Baku Lapangan Usaha Indonesia (KBLI). KBLI adalah klasifikasi lapangan usaha yang berdasar kepada *International Standard Industrial Classification of All Economic Activities* (ISIC) revisi 4 yang telah disesuaikan dengan kondisi Indonesia.
1. *Data collection of large and medium scale manufacturing is conducted through The Large and Medium Manufacturing Establishment Survey that has been done annually for all industries (census) since 1975. Large and Medium Manufacturing Establishment Survey covers all manufactures/industries with 20 workers or more by questionnaire II A.*
  2. *The industrial classification adopted in this survey refers to the Klasifikasi Baku Lapangan Usaha Indonesia (KBLI). KBLI is classification of economic activities based on the International Standard Industrial Classification of All Economic Activities (ISIC rev 4) that has been modified according to the local condition in Indonesia.*

- 3. Industri manufaktur** adalah suatu kegiatan ekonomi yang melakukan kegiatan mengubah suatu barang dasar secara mekanis kimia atau dengan tangan sehingga menjadi barang jadi/setengah jadi dan atau barang yang kurang nilainya menjadi barang yang lebih tinggi nilainya dan sifatnya lebih dekat kepada pemakai akhir. Termasuk dalam kegiatan ini adalah jasa industri dan pekerjaan perakitan.
- 3. *Manufacturing industry*** is defined as an economic activity processing basic goods mechanically chemicals or manually into final or intermediate goods. It is also defined as processing of lower value goods into higher value goods as final or intermediate products. The activities also include services for manufacturing and assembling.
- 4. Jasa industri** adalah kegiatan industri yang melayani keperluan pihak lain. Pada kegiatan ini bahan baku disediakan oleh pihak lain sedangkan pihak pengolah hanya melakukan pengolahannya dengan mendapat imbalan sebagai balas jasa (upah maklon).
- 4. *Services for manufacturing*** is defined as a manufacturing activity which serving other manufacturing establishments. In this case raw materials are supplied by others while the workers are paid as a compensation for processing raw materials.
- 5. Perusahaan atau usaha industri** adalah suatu unit (kesatuan) usaha yang
- 5. A *manufacturing establishment*** is defined as a production unit engaged in

melakukan kegiatan ekonomi bertujuan menghasilkan barang atau jasa terletak pada suatu bangunan atau lokasi tertentu dan mempunyai catatan administrasi tersendiri mengenai produksi dan struktur biaya serta ada seorang atau lebih yang bertanggung jawab atas usaha tersebut.

*economic activity producing goods or services located in a building or in a certain location keeping a business record concerning the production and cost structure and having a person or more that are responsible to those activities.*

6. Industri manufaktur dikelompokkan ke dalam 4 golongan berdasarkan banyaknya pekerja yaitu: industri besar (100 orang pekerja atau lebih) industri sedang/menengah (20–99 orang pekerja) industri kecil (5–19 orang pekerja) dan industri mikro (1–4 orang pekerja).

6. *Manufacturing industries are categorized into four groups based on the number of employees: large scale manufacturing (100 employees or more) medium scale manufacturing (20–99 employees) small scale manufacturing (5–19 employees) and micro industry (1–4 employees).*

7. Pelanggan adalah individu atau kelompok baik rumah tangga perusahaan atau institusi non profit yang membeli air bersih dari perusahaan air bersih.

7. *Customers are individuals or groups whether household company or non0profit institutions that buy water supply from water supply establishment.*

- |   |   |
|---|---|
| <p><b>8.</b> Air disalurkan adalah volume air bersih dari perusahaan air bersih</p> | <p><b>8.</b> Distributed water is the volume of water supply from water supply establishment.</p> |
|---|---|

<https://tobasamosirkab.bps.go.id>

**ULASAN****DESCRIPTION**

Jumlah usaha industri kecil di Kabupaten Toba tahun 2019 sebanyak 1.017 usaha dengan jumlah tenaga kerja yang terserap sebanyak 1.850 orang. Dari jumlah usaha tersebut industri sandang dan kulit merupakan industri kecil dengan jumlah usaha terbanyak yaitu : 604 usaha (59,39 persen) dengan tenaga kerja sebanyak 940 orang.

Berdasarkan kecamatan industri sandang dan kulit terbanyak berada di Kecamatan Uluan dengan 35 usaha dengan 275 tenaga kerja dan Tampahan dengan 26 usaha dengan 50 tenaga kerja.

Industri Pangan menempati urutan kedua terbanyak setelah industri sandang dan kulit 131 usaha dan 308 tenaga kerja. Industri ini paling banyak terdapat di Kecamatan

*Number of small effort manufacturing industry of Toba Regency in 2019 is 1,017 establishes with number of workers absorbed is 1,850. Of that number manufacturing of clothing and leather as small manufacturing industry which the greatest number of establish is 604 (59.39 percent) with the workers is 940 people.*

*Based on Subdistrict the most of clothing and leather manufacturing is in Uluan Subdistrict with 35 establishes and 275 workers. Tampahan with 26 establishes and 50 workers.*

*Food manufacturing in second position is the greatest after Clothing and Leather manufacturing they are 131 establishes and 308 workers. The most of these industry are*

Balige dengan 26 usaha yang menyerap 50 orang tenaga kerja serta Kecamatan Borbor dengan 10 usaha dan 12 tenaga kerja.

*located in Balige Subdistrict with 26 establishes absorb 50 workers and Borbor 10 establishes and 12 workers.*

Air yang bersih merupakan kebutuhan yang sangat vital bagi kebutuhan manusia. Kebutuhan akan air bersih terutama untuk keperluan air minum. Pada tahun 2019, sebanyak 66,19 persen produksi air digunakan oleh rumah tempat tinggal dan 19,60 persen digunakan oleh toko/industri.

*Cleaning water is a very vital necessity for human being. The necessity about cleaning water especially for drinking water. In 2019, 66.19 percent production of water for household and 19.60 for shop and industry.*

Listrik merupakan kebutuhan yang tidak dapat dipisahkan dengan kegiatan aktivitas manusia. Dijaman yang semakin maju dengan teknologi yang berkembang pesat kebutuhan akan listrik menjadi sumber energi utama bagi masyarakat khususnya untuk penerangan.

*Electricity is a necessity that can't be separated with the activity of human being. It is energy sources for people especially for lighting.*

Jumlah pelanggan listrik yang

*Total of electricity*

tercatat pada PT. PLN Ranting Balige Porsea dan Parapat tahun 2019 sebanyak 51.238 pelanggan.

Berdasarkan jumlah pelanggan menurut kecamatan Balige dan Tampahan merupakan kecamatan pelanggan terbanyak dengan jumlah 13,868 pelanggan (27,06 persen). Jika berdasarkan KVA yang tersambung Ajibata merupakan kecamatan dengan KVA tersambung terkecil dengan besar 1.876.810 KVA dan Kecamatan Parmaksian sebagai kecamatan dengan KVA terkecil yaitu 1.552.860 KVA. Sementara kecamatan lainnya dapat dilihat pada tabel (Tabel 6.1.1)

Jumlah listrik yang diproduksi pada tahun 2019 sebanyak 102.779.649,03 kWh dan yang terjual sekitar 98.821.205 kWh.

*customers that registered at State Electrical Company of Balige Porsea and Parapat 2019 are 51,238.*

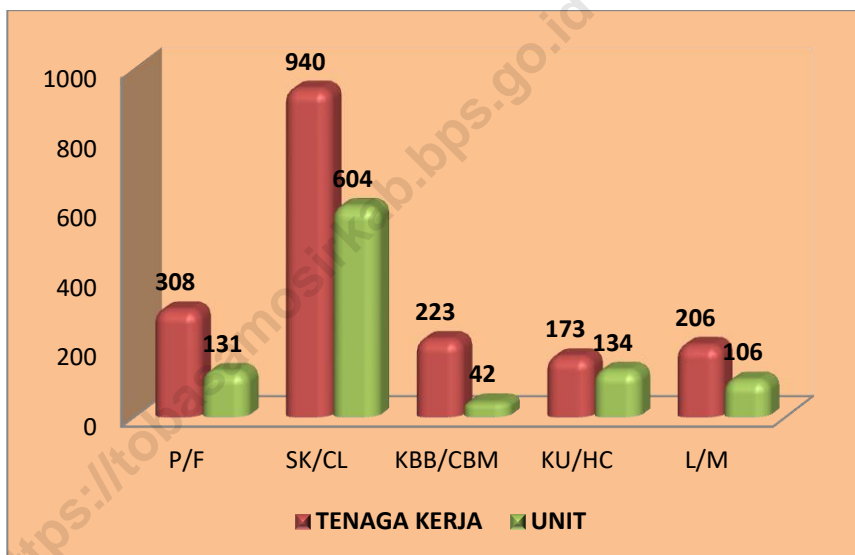
*Based on customer number by Subdistrict Balige and Tampahan is the biggest number of customers with 13.868 (27.06 percent). If based on KVA connected Ajibata Subdistrict is the smallest KVA connected with 1,876,810 KVA and Parmaksian is the smallest Subdistrict KVA connected with 1,552,860 KVA. Other customer can show with the table (Table 6.1.1)*

*Number of Electricity which produced in 2019 is 102,779,649.53 kWh and sold about 98,821,205 kWh (80.73 percent).*



**Gambar : 6.1 Jumlah Perusahaan/Usaha dan Tenaga Kerja Industri Kecil Menurut Kecamatan dan Kelompok Industri, 2019**

*Number of Establishments/Establish and Small Industry Manpower According to Subdistrict and Industry Group, 2019*

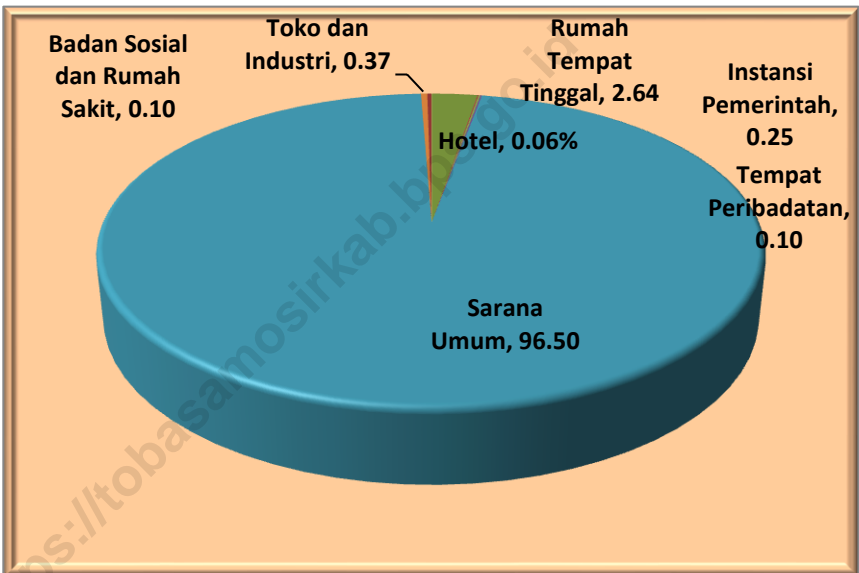


Catatan/Notes :

- P/F : Pangan/*Food*  
 SK/CL : Sandang dan Kulit/*Clothing and Leather*  
 KBB/CBM : Kimia dan Bahan Bangunan/*Chemistry and Building Mineral*  
 KU/HC : Kerajinan Umum/*Handy Craft*  
 L/M : Logam/*Metal*

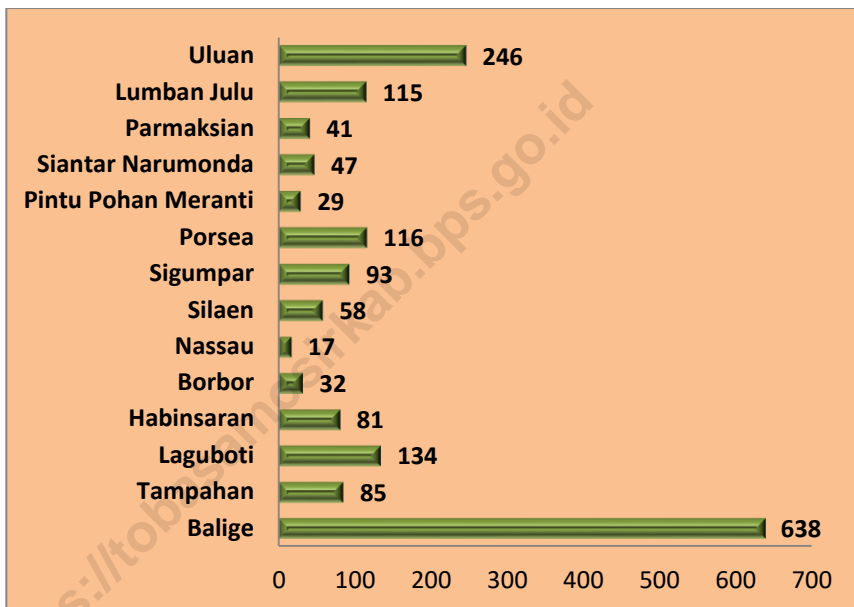
**Gambar : 6.2 Persentase Nilai Air yang Disalurkan Air Bersih (PDAM) Menurut Kategori Konsumen, 2019**

*Distribution Value of Drinking Water by Consumer Groups, 2019*



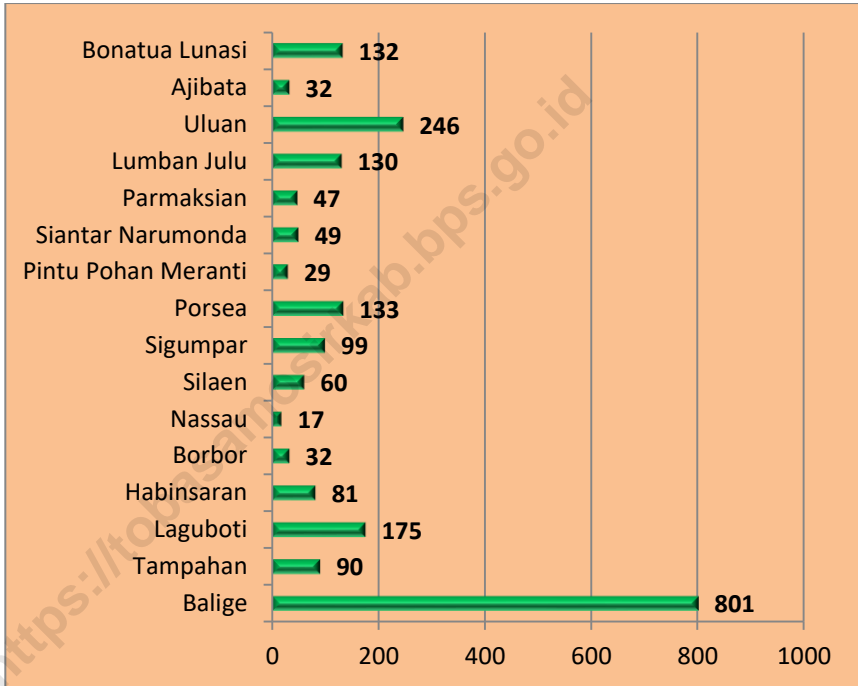
**Gambar : 6.3 Jumlah Usaha Mikro Kecil Menengah Menurut Kecamatan, 2019**

*Number of Micro, Middle Enterprises of by Subdistrict  
2019*



**Gambar : 6.4 Jumlah Tenaga Kerja Industri Kecil Menurut Kecamatan, 2019**

*Number of Employee of Small Industry by Subdistrict, 2019*



## 6.1 Energi/ Energy

**Tabel : 6.1.1 Daya Terpasang, Produksi, dan Distribusi Listrik PT. PLN (Persero) pada Cabang/Ranting PLN Menurut Kecamatan, 2019**  
**Installed Electricity Power, Production, and Distribution of PT. PLN (Persero) at PLN Branch by Sub District, 2019**

Kecamatan Sub District	Daya Terpasang Installed Electricity Power (KVA)	Produksi Listrik Electricity Production	Listrik Terjual Electricity Sold (KWh)
(1)	(2)	(3)	(4)
01. Balige + Tampahan	23 647 000	19 160 876,90	18 114 367
02. Laguboti	5 597 000	8 397 736,51	7 939 077
03. Habinsaran + Nassau	4 454 000	8 444 712,99	7 983 488
04. Borbor	1 957 000	7 110 028,31	6 721 700
05. Silaen + Sigumpar	4 914 000	3 689 035,29	3 487 551
06. Porsea *)	3 962 825	12 830 913,5	12 738 714
07. Pintu Pohan Meranti*)	2 743 150	8 881 825,53	8 818 003
08. Siantar Narumonda*)	1 552 860	5 027 880,94	4 991 752
09. Parmaksian*)	2 164 570	7 008 487,72	6 958 127
10. Lumban Julu*)	2 894 630	9 372 290,48	9 304 944
11. Uluan*)	2 093 720	6 779 088,18	6 730 376
11. Ajibata	1 876 810	6 076 772,68	6 033 107
<b>Toba</b>	<b>57 857 565</b>	<b>102 779 649,03</b>	<b>99 821 206</b>

Catatan/Notes : Wilayah Pelayanan PLN Ranting Balige Meliputi Delapan Kecamatan Yaitu : Balige Tampahan Laguboti Habinsaran Borbor Nassau Silaen dan Sigumpar/Service Area of State Electrical Company of Balige include 8 Sub Regencies : Balige Tampahan Laguboti Habinsaran Borbor Nassau Silaen and Sigumpar \*) Wilayah Pelayanan PLN Ranting Porsea Meliputi Lima Kecamatan Yaitu : Porsea Pintu Pohan Meranti Siantar Narumonda Lumban Julu Uluan Parnaksian dan Bonatua Lunasi /Service Area of State Electrical Company of Balige include 5 Sub Regencies : Porsea Pintu Pohan meranti Siantar Narumonda Lumban Julu Uluan Parnaksian and Bonatua Lunasi. Wilayah Pelayanan PLN Ranting Parapat Meliputi Kecamatan Ajibata/Service Area of State Electrical Company of Parapat include Ajibata Sub District

Sumber/  
Source : Jumlah pelanggan Balige sudah mencakup Balige Tampahan Laguboti Habinsaran Nassau Borbor Silaen Sigumpar

\*\*) Data tidak dapat ditampilkan

PT. PLN (Persero) Ranting Balige Porsea dan Parapat/  
State Electrical Company of Balige Porsea and Parapat

**Tabel : 6.1.1 Lanjutan**  
**Table Continued**

Kecamatan <i>Sub District</i>	Dipakai Sendiri <i>Own Used (KWh)</i>	Susut/Hilang <i>Shrinkage/Lost</i>
(1)	(2)	(3)
01. Balige + Tampahan	39 651,57	74 3350,40
02. Laguboti	17 378,30	325 792,00
03. Habinsaran + Nassau	17 475,51	32 7614,50
04. Borbor	14 713,51	275 835,10
05. Silaen + Sigumpar	7 634,10	143 116,90
06. Porsea *)	60 002,47	32 196,90
07. Pintu Pohan Meranti*)	41 534,96	222 87,37
08. Siantar Narumonda*)	23 512,38	126 16,58
09. Parmaksian*)	32 774,49	175 86,56
10. Lumban Julu*)	43 828,57	23 518,10
11. Uluan*)	31 701,72	170 10,92
12. Ajibata	28 417,41	152 48,58
<b>Toba</b>	<b>358 624,99</b>	<b>1 956 173,91</b>

Catatan/Notes : Wilayah Pelayanan PLN Ranting Balige Meliputi Delapan Kecamatan Yaitu : Balige Tampahan Laguboti Habinsaran Borbor Nassau Silaen dan Sigumpar/Service Area of State Electrical Company of Balige include 8 Sub Regencies : Balige Tampahan Laguboti Habinsaran Borbor Nassau Silaen and Sigumpar \*) Wilayah Pelayanan PLN Ranting Porsea Meliputi Lima Kecamatan Yaitu : Porsea Pintu Pohan Meranti Siantar Narumonda Lumban Julu Uluan Parnaksian dan Bonatua Lunasi /Service Area of State Electrical Company of Balige include 5 Sub Regencies : Porsea Pintu Pohan meranti Siantar Narumonda Lumban Julu Uluan Parnaksian and Bonatua Lunasi. Wilayah Pelayanan PLN Ranting Parapat Meliputi Kecamatan Ajibata/Service Area of State Electrical Company of Parapat include Ajibata Sub District

Sumber/  
Source : Jumlah pelanggan Balige sudah mencakup Balige Tampahan Laguboti Habinsaran Nassau Borbor Silaen Sigumpar  
\*\*) Data tidak dapat ditampilkan  
PT. PLN (Persero) Ranting Balige Porsea dan Parapat/  
State Electrical Company of Balige Porsea and Parapat

**Tabel : 6.1.2 Jumlah Pelanggan Listrik Menurut Kecamatan, 2015-2019**  
**Table Number of Electricity Customers by Sub District, 2015-2019**

Kecamatan Sub District	2015	2016	2017
(1)	(2)	(3)	(4)
01. Balige + Tampahan	10 937	29 478	12 585
02. Laguboti	5 650	*	5 613
03. Habinsaran + Nassau	3 721	*	4 486
04. Borbor	2 190	*	2 505
05. Silaen + Sigumpar	5 759	*	5 703
06. Porsea *)	5 625	4 281	4 260
07. Pintu Pohan Meranti*)	358	860	858
08. Siantar Narumonda*)	1 226	1 835	565
09. Parmaksian*)	2 711	2 514	724
10. Lumban Julu*)	1 479	2 332	2 324
11. Uluan*)	2 422	2 115	2 150
11. Ajibata	1 924	2 052	116
12. Bonatua Lunasi*)	1 118	1 605	1 599
<b>Toba</b>	<b>45 120</b>	<b>47 072</b>	<b>43 515</b>

Catatan/Notes : Wilayah Pelayanan PLN Ranting Balige Meliputi Delapan Kecamatan Yaitu : Balige Tampahan Laguboti Habinsaran Borbor Nassau Silaen dan Sigumpar/Service Area of State Electrical Company of Balige include 8 Sub Regencies : Balige Tampahan Laguboti Habinsaran Borbor Nassau Silaen and Sigumpar \*) Wilayah Pelayanan PLN Ranting Porsea Meliputi Lima Kecamatan Yaitu : Porsea Pintu Pohan Meranti Siantar Narumonda Lumban Julu Uluan Parnaksian dan Bonatua Lunasi /Service Area of State Electrical Company of Balige include 5 Sub Regencies : Porsea Pintu Pohan meranti Siantar Narumonda Lumban Julu Uluan Parnaksian and Bonatua Lunasi. Wilayah Pelayanan PLN Ranting Parapat Meliputi Kecamatan Ajibata/Service Area of State Electrical Company of Parapat include Ajibata Sub District

Jumlah pelanggan Balige sudah mencakup Balige Tampahan Laguboti Habinsaran Nassau Borbor Silaen Sigumpar

Source : \*\*) Data tidak dapat ditampilkan

PT. PLN (Persero) Ranting Balige Porsea dan Parapat/  
State Electrical Company of Balige Porsea and Parapat

**Tabel : 6.1.2 Lanjutan**  
**Table Continued**

Kecamatan <i>Sub District</i>	2018	2019
(1)	(2)	(3)
01. Balige + Tampahan	13 135	13 868
02. Laguboti	5 803	6 078
03. Habinsaran + Nassau	4 858	5 146
04. Borbor	2 595	2 670
05. Silaen + Sigumpar	5 889	6 112
06. Porsea *)	3 899	4 324
07. Pintu Pohan Meranti*)	1 043	1 096
08. Siantar Narumonda*)	2 051	1 835
09. Parmaksian*)	3 213	2 514
10. Lumban Julu*)	2 660	2 767
11. Uluan*)	2 418	2 683
12. Aibata	1 161	2 145
<b>Toba</b>	<b>48 725</b>	<b>51 238</b>

Catatan/Notes : *Wilayah Pelayanan PLN Ranting Balige Meliputi Delapan Kecamatan Yaitu : Balige Tampahan Laguboti Habinsaran Borbor Nassau Silaen dan Sigumpar/Service Area of State Electrical Company of Balige include 8 Sub Regencies : Balige Tampahan Laguboti Habinsaran Borbor Nassau Silaen and Sigumpar \*) Wilayah Pelayanan PLN Ranting Porsea Meliputi Lima Kecamatan Yaitu : Porsea Pintu Pohan Meranti Siantar Narumonda Lumban Julu Uluan Parnaksian dan Bonatua Lunasi /Service Area of State Electrical Company of Balige include 5 Sub Regencies : Porsea Pintu Pohan meranti Siantar Narumonda Lumban Julu Uluan Parnaksian and Bonatua Lunasi. Wilayah Pelayanan PLN Ranting Parapat Meliputi Kecamatan Ajibata/Service Area of State Electrical Company of Parapat include Ajibata Sub District*

Jumlah pelanggan Balige sudah mencakup Balige Tampahan Laguboti Habinsaran Nassau Borbor Silaen Sigumpar \*\*) Data tidak dapat ditampilkan

Sumber/  
Source : *PT. PLN (Persero) Ranting Balige Porsea dan Parapat/ State Electrical Company of Balige Porsea and Parapat*



**Tabel : 6.1.3 Jumlah Pelanggan dan Air yang Disalurkan Menurut Kecamatan, 2019**  
**Number of Customers and Distributed Water by Sub District, 2019**

Kecamatan <i>Sub District</i>	Pelanggan <i>Number of Customers</i>	Air Disalurkan <i>Distributed Water (m<sup>3</sup>)</i>	Nilai <i>Value (Rp)</i>
(1)	(2)	(3)	(4)
01. Balige	3 337	832 314,887	2 341 659 460
02. Tampahan	*	*	*
03. Laguboti	883	220 237,952	619 624 005
04. Habinsaran	*	*	*
05. Borbor	*	*	*
06. Nassau	*	*	*
07. Silaen	*	*	*
08. Sigumpar	*	*	*
09. Porsea	1 274	317 761,212	893 998 847
10. Pintu Pohan Meranti	*	*	*
11. Siantar Narumonda	106	26 438,531	74 382 949,6
12. Parmaksian	*	*	*
13. Lumban Julu	443	110 493,106	310 864 591
14. Uluan	*	*	*
15. Ajibata	503	125 458,312	352 968 148
16. Bonatua Lunasi	*	*	*
<b>Toba</b>	<b>6 546</b>	<b>1 632 704</b>	<b>4 593 498</b>

Catatan/Note: PDAM Tirtanadi Cabang Toba Melayani 5 Kecamatan yaitu : Balige Laguboti Porsea Ajibata dan Parmaksian/*Tirtanadi Municipal Water Works of Toba service Balige Laguboti Porsea Ajibata and Parmaksian Subdistrict.*

Sumber/  
Source : PDAM Tirtanadi Cabang Toba/  
*Tirtanadi Municipal Water Works of Toba*

**Tabel : 6.1.4. Produksi Air bersih (PDAM) Yang Disalurkan Menurut Kategori Pelanggan, (M<sup>3</sup>) 2017-2019**  
**Number of Drinking Water Distributed by Customer Categori, (M<sup>3</sup>) 2017-2019**

Kategori Pelanggan/ Customer Category	2017	2018	2019
(1)	(2)	(3)	(4)
1. Rumah Tempat Tinggal/ <i>Household</i>	947 409	1 050 210	1 080 779
2. Hotel / Obyek Wisata/ <i>Hotel/ Tourist Object</i>	20 605	22 170	25 300
3. Badan Sosial dan Rumah Sakit/ <i>Social Board and Hospital</i>	40 929	41 301	46 310
4. Tempat Peribadatan/ <i>Place of Religious Duties</i>	20 602	21 720	27 800
5. Sarana Umum/ <i>Public Infrastucture</i>	45 469	46 128	57 250
6. Toko dan Industri/ <i>Shop and Industry</i>	293 042	295 271	320 115
7. Instansi Pemerintah/ <i>Government Instance</i>	60 715	61 700	75 150
8. Susut/Hilang Dalam Penyaluran/ <i>Decrease/Lost in Distribution</i>	-	-	-
9. Lain-lain/ <i>Other</i>	-	-	-
<b>Jumlah/Total</b>	<b>1 428 771</b>	<b>1 538 500</b>	<b>1 632 704</b>

Sumber/ PDAM Tirtanadi Cabang Toba/  
 Source : Tirtanadi Municipal Water Works of Toba

**Tabel : 6.1.5. Nilai Air Bersih (PDAM) Yang Disalurkan Menurut Kategori Pelanggan(Ribuan Rupiah), 2017 - 2019**  
**Value of Drinking Water Distributed by Customer Category, (In Thousand Rupiahs) 2017 - 2019**

Kategori Pelanggan/ Customer Category		2017	2018	2019
(1)		(2)	(3)	(4)
1.	Rumah Tempat Tinggal/ Household	2 644 622	2 750 020	3 390 653
2.	Hotel / Obyek Wisata/ Hotel/Tourist Object	20 425	12 150	79 889
3.	Badan Sosial dan Rumah Sakit/ Social Board and Hospital	34 973	36 580	122 545
4.	Tempat Peribadatan/ Place of Religious Duties	11 783	12 796	125 411
5.	Sarana Umum/ Public Infrastructure	26 190	27 500 520	124 111 001
6.	Toko dan Industri/ Shop and Industry	1 129 409	1 234	470 533
7.	Instansi Pemerintah/ Government Instance	196 647	199 400	316 225
8.	Susut/Hilang Dalam Penyaluran/ Decrease/Lost in Distribution	-	-	-
9.	Lain-lain/ Other	-	-	-
<b>Jumlah/Total</b>		<b>4 064 052</b>	<b>30 512 700</b>	<b>128 616 257</b>

Sumber/ PDAM Tirtanadi Cabang Toba/  
 Source : Tirtanadi Municipal Water Works of Toba

6.2 Industri Kecil/ *Small Manufacturing Industry*

**Tabel : 6.2.1. Jumlah Perusahaan/Usaha dan Tenaga Kerja Industri Kecil Menurut Kecamatan dan Kelompok Industri,2019**  
***Number of Establishments/Establish and Man Power of Manufacturing Establishment by Subdistrict and Industrial Classification,2019***

Kecamatan/ <i>Subdistrict</i>	Pangan/ <i>Food</i>		Sandang dan Kulit/ <i>Clothing and Leather</i>		Kimia dan Bahan Bangunan/ <i>Chemistry and Building Mineral</i>		
	Unit/ <i>Unit</i>	Tenaga Kerja/ <i>Manpow</i>	Unit/ <i>Unit</i>	Tenaga Kerja/ <i>Manpow</i>	Unit/ <i>Unit</i>	Tenaga Kerja/ <i>Manpower</i>	
(1)	(2)	(3)	(4)	(5)	(6)	(7)	
01. Balige	26	50	35	275	23	123	
02. Tampahan	5	12	78	78	1	35	
03. Laguboti	7	51	10	61	3	8	
04. Habinsaran	11	28	3	3	2	3	
05. Borbor	10	12	5	5	1	2	
06. Nassau	5	5	2	2	1	2	
07. Silaen	4	26	105	140	1	2	
08. Sigumpar	5	18	35	35	1	2	
09. Porsea	9	20	28	38	2	5	
10. Pintu Pohan Meranti	8	21	2	2	1	2	
11. Siantar Narumonda	6	9	3	3	1	1	
12. Parmaksian	7	9	2	2	1	1	
13. Lumban Julu	4	10	1	1	1	32	
14. Uluan	14	14	249	249	1	3	
15. Ajibata	5	17	1	1	1	1	
16. Bonatua Lunasi	5	6	45	45	1	1	
<b>Jumlah/Total</b>	<b>2019</b>	<b>131</b>	<b>308</b>	<b>604</b>	<b>940</b>	<b>42</b>	<b>223</b>
	<b>2018</b>	<b>154</b>	<b>350</b>	<b>566</b>	<b>842</b>	<b>42</b>	<b>232</b>
	<b>2017</b>	<b>108</b>	<b>259</b>	<b>552</b>	<b>853</b>	<b>60</b>	<b>218</b>

Sumber/ Dinas Perdagangan Perindustrian dan Koperasi usaha Kecil dan Menengah Kabupaten Toba/

Source *Trade Industry and Cooperative Office of Toba Regency*

**Tabel : 6.2.1** Jumlah Perusahaan/Usaha dan Tenaga Kerja Industri Kecil Menurut Kecamatan dan Kelompok Industri, 2019  
**Table** Lanjutan/ **Continued** *Number of Establishments/Establish and Man Power of Manufacturing Establishment by Subdistrict and Industrial Classification, 2019*

Kecamatan/ Subdistrict	Kerajinan Umum/Handy Craft		Logam/ Metal		Jumlah/Total		
	Unit/ Unit	Tenaga Kerja/ Manpower	Unit/ Un.	Tenaga Kerja/ Manpower	Unit/ Unit	Tenaga Kerja/ Manpower	
(1)	(8)	(9)	(10)	(11)	(12)	(13)	
01. Balige	6	9	26	72	116	529	
02. Tampahan	1	1	2	3	87	129	
03. Laguboti	20	34	6	10	46	164	
04. Habinsaran	1	1	3	7	20	42	
05. Borbor	3	3	6	8	25	30	
06. Nassau	1	1	8	11	17	21	
07. Silaen	34	34	6	12	150	214	
08. Sigumpar	55	55	5	7	101	117	
09. Porsea	5	14	13	25	57	102	
10. Pintu Pohan Meranti	1	10	3	5	15	40	
11. Siantar Narumonda	1	1	10	16	21	30	
12. Parmaksian	1	1	3	6	14	19	
13. Lumban Julu	1	1	4	6	11	50	
14. Uluan	1	3	3	4	268	273	
15. Ajibata	1	1	3	7	11	27	
16. Bonatua Lunasi	2	4	5	7	58	63	
<b>Jumlah/Total</b>	<b>2019</b>	<b>134</b>	<b>173</b>	<b>106</b>	<b>206</b>	<b>1 017</b>	<b>1 850</b>
	<b>2018</b>	<b>102</b>	<b>173</b>	<b>118</b>	<b>229</b>	<b>982</b>	<b>1 826</b>
	<b>2017</b>	<b>72</b>	<b>149</b>	<b>86</b>	<b>151</b>	<b>878</b>	<b>1 630</b>

Sumber/ Dinas Perdagangan Perindustrian dan Koperasi usaha Kecil dan Menengah Kabupaten Toba/  
 Source Trade Industry and Cooperative Office of Toba Regency

**Tabel : 6.2.2. Jumlah Usaha Mikro Kecil dan Menengah Menurut Kecamatan dan Jenis Usaha, 2019**  
**Number of Micro and Middle Enterprises by Subdistrict and Type of Business,2019**

Kecamatan/ Subdistrict	Perdagangan/ Trade		Makanan Ringan/Snacks		Sandang dan Jasa/Clothing and Services		
	Unit/ Unit	Tenaga Kerja/ Manpower	Unit/ Unit	Tenaga Kerja/ Manpower	Unit/ Unit	Tenaga Kerja/ Manpower	
(1)	(2)	(3)	(4)	(5)	(6)	(7)	
01. Balige	234	280	280	332	38	40	
02. Tampahan	2	2	20	20	5	5	
03. Laguboti	36	44	49	54	19	25	
04. Habinsaran	35	35	22	22	12	12	
05. Borbor	6	6	7	7	15	15	
06. Nassau	6	6	2	2	2	2	
07. Silaen	15	15	25	25	8	8	
08. Sigumpar	22	26	26	28	8	8	
09. Porsea	34	40	43	50	32	32	
10. Pintu Pohan Meranti	14	14	8	8	6	6	
11. Siantar Narumonda	21	21	4	4	8	8	
12. Parmaksian	22	28	6	6	2	2	
13. Lumban Julu	47	51	34	40	17	17	
14. Uluan	44	44	21	21	5	5	
15. Ajibata	13	16	5	5	5	5	
16. Bonatua Lunasi	30	32	20	23	16	16	
<b>Jumlah/Total</b>	<b>2019</b>	<b>581</b>	<b>660</b>	<b>574</b>	<b>647</b>	<b>198</b>	<b>206</b>
Sumber/ Source	Dinas Perdagangan Perindustrian dan Koperasi usaha Kecil dan Menengah Kabupaten Toba/ Trade Industry and Cooperative Office of Toba Regency						

**6.2.2. Jumlah Usaha Mikro Kecil dan Menengah Menurut Kecamatan dan Jenis Usaha, 2019**  
**Tabel :** Lanjutan/  
**Table** Continued **Number of Micro and Middle Enterprises by Subdistrict and Type of Business, 2019**

Kecamatan/ Subdistrict	Perbengkelan /Workshop		Peternakan/ Livestock		Industri/ Industry		
	Unit/ Unit	Tenaga Kerja/ Manpower	Unit/ Unit	Tenaga Kerja/ Manpower	Unit/ Unit	Tenaga Kerja/ Manpower	
(1)	(8)	(9)	(10)	(11)	(12)	(13)	
01. Balige	35	45	20	35	27	67	
02. Tampahan	2	2	-	-	56	61	
03. Laguboti	15	25	2	2	44	50	
04. Habinsaran	8	8	-	-	4	4	
05. Borbor	2	2	2	2	-	-	
06. Nassau	2	2	-	-	5	5	
07. Silaen	7	9	3	3	-	-	
08. Sigumpar	1	1	1	1	35	35	
09. Porsea	5	9	-	-	2	2	
10. Pintu Pohan Meranti	1	1	-	-	-	-	
11. Siantar Narumonda	5	7	3	3	6	6	
12. Parmaksian	3	3	4	4	4	4	
13. Lumban Julu	8	12	-	-	8	10	
14. Uluan	10	10	1	1	165	165	
15. Ajibata	4	5	1	1	-	-	
16. Bonatua Lunasi	7	10	1	1	44	50	
<b>Jumlah/Total</b>	<b>2019</b>	<b>115</b>	<b>151</b>	<b>38</b>	<b>53</b>	<b>400</b>	<b>459</b>

Sumber/ Dinas Perdagangan Perindustrian dan Koperasi usaha Kecil dan Menengah Kabupaten Toba/

Source Trade Industry and Cooperative Office of Toba Regency

**Tabel : 6.2.2. Jumlah Usaha Mikro Kecil dan Menengah Menurut Kecamatan dan Jenis Usaha, 2019**  
**Table Lanjutan/ Continued Number of Micro and Middle Enterprises by Subdistrict and Type of Business,2019**

Kecamatan/ Subdistrict	Kesehatan/ Health		Jumlah/Total		
	Unit/ Unit	Tenaga Kerja/ Manpower	Unit/ Unit	Tenaga Kerja/ Manpower	
(1)	(8)	(9)	(10)	(11)	
01. Balige	2	2	638	801	
02. Tampahan	-	-	85	90	
03. Laguboti	-	-	134	175	
04. Habinsaran	-	-	81	81	
05. Borbor	-	-	32	32	
06. Nassau	-	-	17	17	
07. Silaen	-	-	58	60	
08. Sigumpar	-	-	93	99	
09. Porsea	-	-	116	133	
10. Pintu Pohan Meranti	-	-	29	29	
11. Siantar Narumonda	-	-	47	49	
12. Parmaksian	-	-	41	47	
13. Lumban Julu	1	-	115	130	
14. Uluan	-	-	246	246	
15. Ajibata	-	-	28	32	
16. Bonatua Lunasi	-	-	118	132	
<b>Jumlah/Total</b>	<b>2019</b>	<b>3</b>	<b>2</b>	<b>1 878</b>	<b>2 153</b>

Sumber/ Dinas Perdagangan Perindustrian dan Koperasi usaha Kecil dan Menengah Kabupaten Toba/

Source Trade Industry and Cooperative Office of Toba Regency





# 7 PARIWISATA, TRANSPORTASI DAN KOMUNIKASI

Tourism, Transportation and Communication

terdapat **3** dermaga

di Kabupaten Toba untuk  
penyeberangan lintas Danau  
Toba



AJIBATA



PORSEA



BALIGE

DANAU TOBA



Terdapat 96 Menara Penyedia



Terdapat 69 Restoran/Rumah Makan di  
Kabupaten Toba



**PENJELASAN TEKNIS**

**TECHNICAL NOTES**

**1. Kendaraan bermotor** adalah setiap kendaraan yang digerakkan oleh peralatan teknik yang ada pada kendaraan tersebut biasanya digunakan untuk angkutan orang atau barang di atas jalan raya selain kendaraan yang berjalan di atas rel. Kendaraan bermotor yang dicatat adalah semua jenis kendaraan kecuali kendaraan bermotor TNI/Polri dan Korps Diplomatik.

**2. Mobil penumpang** adalah setiap kendaraan bermotor yang dilengkapi dengan tempat duduk untuk sebanyak/banyaknya delapan orang tidak termasuk tempat duduk untuk pengemudi baik dilengkapi atau tidak dilengkapi bagasi.

**3. Mobil bis** adalah setiap kendaraan bermotor yang

**27. Motor vehicles** are any kind of vehicles motorized by machine set up in those vehicles they are usually used for transporting peoples or goods on roads except vehicles moving along a railway line. The data cover all kinds of motor vehicles except those belong to Indonesia Army Force Indonesian State Police and Diplomatic Corps.

**2. Passenger cars** are any motor vehicles with no more than eight seats excluding seat for driver it can be with or without hoot.

**3. Buses** are large passenger

dilengkapi dengan tempat duduk untuk lebih dari delapan orang tidak termasuk tempat duduk untuk pengemudi baik dilengkapi atau tidak dilengkapi bagasi.

*cars having seats for more than eight passengers excluding seat for driver it can be with or without hoot.*

**4. Mobil truk** adalah setiap kendaraan bermotor yang digunakan untuk angkutan barang selain mobil penumpang mobil bis dan kendaraan bermotor roda dua.

**4. Trucks** are any motor vehicles used to transport goods excluding passenger cars buses and motorcycles.

**5. Kereta api** adalah kendaraan dengan tenaga gerak (listrik diesel atau tenaga uap) yang berjalan sendiri maupun dirangkaikan dengan kendaraan lain yang akan atau sedang bergerak di atas rel terdiri dari kereta penumpang dan kereta barang.

**5. Train** is a coach or a number of coaches joined together moving along a railway line. It can be passenger train or freight train.

**6. Rata-rata jarak perjalanan per penumpang** adalah rata-rata

**6. Mean distance of journey per passenger** is mean distance

yang ditempuh oleh setiap penumpang atau jumlah kilometer penumpang dibagi dengan jumlah penumpang berangkat.

*taken by each passenger or total of passenger kilometer divided by the number of departing passengers.*

**7. Kantor Pos** adalah tempat pemberi pelayanan komunikasi tertulis dan atau surat elektronik layanan paket layanan logistik layanan transaksi keuangan dan layanan keagenan pos untuk kepentingan umum. Rumah pos berfungsi sama seperti kantor pos dan kantor pos pembantu bedanya rumah pos biasanya terletak di daerah terpencil.

**7. Post Office** is a service provider facility of written communication and or electronic mail parcel service logistics services financial transaction services and postal services to the public. Postal house has the same function as the post office and subsidiary of post office the difference is that postal house is usually located in remote areas.

**8. Telekomunikasi** adalah setiap pemancaran pengiriman dan atau penerimaan dari setiap informasi dalam bentuk tanda atau isyarat tulisan gambar suara dan bunyi melalui sistem kawat optik

**8. Telecommunication** includes every transmitting delivering and or receiving from every information of marking signal article picture sound and voice through strand of wire system optic radio or

radio atau sistem *other electromagnetic*  
elektromagnetik lainnya. *system.*

**9. Jaringan telekomunikasi** adalah rangkaian perangkat telekomunikasi dan kelengkapannya yang digunakan dalam bertelekomunikasi.

**9. Telecommunication network** is peripheral network of telecommunication and its equipment used in the means of telecommunication.

**10. Telepon tetap kabel dalam Susenas** disebut **telepon rumah** adalah jaringan telekomunikasi menggunakan perangkat telepon tetap dengan kabel yang secara umum diatur oleh standar standar teknis dengan menggunakan suatu nomor telepon dikenal pula sebagai Public Switched Telephone Network (PSTN). Pada umumnya dimanfaatkan untuk telepon rumah dan jaringan internet memiliki kemampuan menghantarkan sinyal dengan kuat dan jelas dengan biaya yang relatif

**10. Fixed line telephone based on Susenas called home phone** is a telecommunication network using fixed line telephone device which is generally regulated by technical standards using a phone number also known as the Public Switched Telephone Network (PSTN). It is generally used for home phone and Internet networks has the ability to deliver a strong and clear signal with a relatively low cost.

lebih murah.

**11. Telepon bergerak seluler** adalah perangkat telekomunikasi elektronik yang mempunyai kemampuan dasar yang sama dengan telepon tetap kabel namun dapat dibawa ke mana0mana (portable mobile) dan tidak perlu disambungkan dengan jaringan telekomunikasi kabel. Selain berfungsi sebagai telepon telepon selular modern biasanya mendukung layanan tambahan seperti Short Messages Services (SMS) Multimedia Messages Service (MMS) e0mail dan akses Internet aplikasi bisnis dan permainan serta fotografi. Saat ini Indonesia mempunyai dua sistem jaringan telepon bergerak seluler yaitu Global System for Mobile Telecommunications (GSM)

**11. Cellular mobile phone** is an electronic telecommunication device which has the same basic capabilities with fixed cables but can be taken anywhere (portable mobile) and does not need to be connected to the wired telecommunications networks. In addition to functioning as a telephone modern mobile phone typically supports additional services such as Short Messages Services (SMS) Multimedia Messages Service (MMS) e0mail and access to the Internet business applications and games as well as photography. Currently Indonesia has two cellular mobile telephone network system that are GSM (Global System for Mobile Telecommunications) and Code Division Multiple Access



dan CDMA.

(CDMA).

**12.** **Internet** adalah sebuah jaringan komputer publik di seluruh dunia. Internet menyediakan akses ke sejumlah layanan komunikasi termasuk World Wide Web dan membawa email berita hiburan dan file data.

**12.** *The internet is a worldwide public computer network. It provides access to a number of communication services including the World Wide Web and carries eOmail news entertainment and data files.*

**13.** Penyiaran Radio mencakup penyiaran sinyal suara melalui studio penyiaran radio dan fasilitas untuk transmisi program yang berhubungan dengan masyarakat termasuk mengumpulkan dan menyalurkan program melalui kabel atau satelit internet (stasiun radio internet) termasuk penyiaran data yang terintegrasikan dengan penyiaran radio.

**13.** *Radio broadcasting includes voice signals broadcasting through radio broadcasting studios and facilities for the programs transmission related to community including collecting and distributing programs via cable or satellite internet (internet radio station) including integrated data broadcasting with radio broadcasting.*

**14.** Penyiaran dan pemrograman televisi mencakup pembuatan

**14.** *Broadcasting and television programming includes the*

program saluran televisi lengkap dari komponen program yang dibeli (seperti film dokumenter dan lain-lain) komponen program yang dihasilkan sendiri (seperti berita lokal laporan langsung) atau kombinasi keduanya pemrograman dari saluran video atas dasar permintaan dan penyiaran data yang diintegrasikan dengan siaran televisi. Program televisi lengkap dapat disiarkan sendiri atau melalui distribusi pihak ke tiga seperti perusahaan kabel atau provider televisi satelit. Pemrograman dapat bersifat umum atau khusus (misalnya format terbatas seperti program berita olah raga pendidikan atau program yang ditujukan untuk anak muda) dapat dibuat dengan bebas tersedia untuk pemakai atau dapat hanya tersedia atas dasar langganan.

*manufacture of a complete television channel program from purchased program components (such as films documentaries etc.) own produced program components (such as local news live reports) or a combination of both the programming of the video channel on the basis of demand and data broadcasting integrated with television broadcasting. Complete television program can broadcast their own or through a third party distribution such as cable companies or satellite television providers. Programming can be general or specific (e.g. limited formats such as news programs sports education or programs aimed at young people) can be made freely available to users or can only available on a subscription*

*basis.*

- 15.** Penerbitan surat kabar jurnal dan buletin/Majalah mencakup usaha penerbitan surat kabar dan surat kabar iklan jurnal buletin majalah umum dan teknis komik termasuk penerbitan jadwal radio dan televisi dan sebagainya.
- 15.** *Newspapers journals and bulletin/ magazine publishing include newspapers and newspaper advertisements journals bulletin general and technical magazines comic including radio and television schedule publishing and so on.*
- 16.** Koran atau surat kabar adalah suatu penerbitan yang ringan dan mudah dibuang biasanya dicetak pada kertas berbiaya rendah yang disebut kertas koran yang berisi berita-berita terkini dalam berbagai topik. Topiknya bisa berupa even politik kriminalitas olahraga tajuk rencana dan cuaca. Jenis surat kabar umum biasanya diterbitkan setiap hari kecuali pada hari-hari libur. Surat kabar sore juga umum di beberapa negara. Selain itu
- 16.** *Newspaper is a lightweight publication but easily disposed of usually printed on low cost paper called newsprint containing the latest news on various topics. Topics can include political events crime sports editorials and weather. Common types of newspapers are usually published daily except on holidays. Afternoon newspapers are also common in some countries. In addition there is also a weekly*

juga terdapat surat kabar mingguan yang biasanya lebih kecil dan kurang prestisius dibandingkan dengan surat kabar harian dan isinya biasanya lebih bersifat hiburan.

*newspaper that is usually smaller and less prestigious than the daily newspaper and its contents are usually more entertainment.*

**17. Tabloid** adalah istilah suatu format surat kabar yang lebih kecil (597 mm × 375 mm) dari ukuran standar koran harian. Istilah ini biasanya dikaitkan dengan penerbitan surat kabar reguler non harian (bisa mingguan dwimingguan dll) yang terfokus pada hal-hal yang lebih “tidak serius” terutama masalah selebritas olah raga kriminal dll.

*17. Tabloid is a smaller term format of newspaper (597 mm × 375 mm) than a standard size daily newspaper. This term is usually associated with the publishing of non-daily regular newspapers (can be weekly biweekly etc.) which focus on the things that are “not too serious” especially the problem of celebrity sports crime etc.*

**18. Jurnal** adalah majalah yang khusus memuat artikel dalam suatu bidang ilmu tertentu.

*18. Journal is a special magazine that publish an article in a particular field of science.*

**19. Buletin** adalah publikasi organisasi yang mengangkat

*19. Bulletin is a publication of an organization that raised the*

perkembangan suatu topik atau aspek tertentu dan diterbitkan/dipublikasikan secara teratur (berkala) dalam waktu yang relatif singkat (harian hingga bulanan). Buletin ditujukan kepada khalayak yang lebih sempit yang berkaitan dengan bidang tertentu saja. Tulisan dalam buletin umumnya singkat dan padat (mirip berita) menggunakan bahasa yang formal dan banyak istilah teknis berkaitan dengan bidang tersebut.

*development of a particular topic or aspect and issued/published regularly (periodically) in a relatively short time (daily to monthly). Bulletin is addressed to a narrower audience which relates to a particular field. Posts in bulletin are generally short and concise (similar to news) using formal language and a lot of technical terms related to the field.*

**20. Majalah** adalah penerbitan berkala yang berisi bermacam-macam artikel dalam subyek yang bervariasi. Majalah biasa diterbitkan mingguan dwimingguan atau bulanan. Majalah biasanya memiliki artikel mengenai topik populer yang ditujukan kepada masyarakat umum dan ditulis dengan gaya

**20. Magazine** is a periodical publication containing a variety of articles on varied subjects. Regular magazine published weekly biweekly or monthly. Magazines usually have articles on popular topics which are addressed to the general public and written in a style that is easily understood by many people.

bahasa yang mudah dimengerti oleh banyak orang

**21. Rata-rata lama tinggal** adalah rata-rata waktu tinggal wisatawan mancanegara di Indonesia untuk satu kali kunjungan.

**21. *Average length of stay*** is the average stay duration of foreign visitor in Indonesia for one trip.

**22. Usaha penyediaan akomodasi** adalah usaha yang menyediakan pelayanan penginapan yang dapat dilengkapi dengan pelayanan pariwisata lainnya. Usaha penyediaan akomodasi dapat berupa hotel vila pondok wisata bumi perkemahan persinggahan karavan dan akomodasi lainnya yang digunakan untuk tujuan pariwisata.

**22. *The business of providing accommodation*** is a business that provides specialty services that can be equipped with other tourism services. It includes hotel villa cottage camping caravan stop and other accommodation that are used for tourism purposes.

**23. Hotel** adalah penyediaan akomodasi secara harian berupa kamar-kamar di dalam satu bangunan yang dapat dilengkapi dengan jasa

**23. *Hotel*** is a daily supply of accommodation rooms within a building which can be equipped with eating and drinking services

pelayanan makan dan minum kegiatan hiburan dan atau fasilitas lainnya. Hotel terdiri dari hotel berbintang dan hotel non0 bintang.

*entertainment activities and/or other facilities. Hotel consists of a classified hotel and a non0classified hotel.*

**24. Hotel bintang** adalah usaha penyediaan jasa pelayanan penginapan makan minum serta jasa lainnya bagi umum dengan menggunakan sebagian atau seluruh bangunan. Usaha ini dikelola secara komersial serta memenuhi ketentuan persyaratan sebagai hotel bintang (termasuk berlian) yang ditetapkan dalam surat keputusan instansi yang membinanya. Misalnya hotel bintang lima hotel bintang empat dan seterusnya.

**24. A star hotel** is the business of providing an accommodation eating and drinking as well as other services for the public by using a building or a part of a building. It is managed commercially and meets specified requirements as a star hotel (including diamonds) set forth in the decree of fostering agency. For example five star hotel four star hotel and so on.

**25. Tingkat penghunian kamar hotel** adalah persentase banyaknya malam kamar yang dihuni terhadap banyaknya malam kamar yang

**25. Room occupancy rate** is the number of room0nights occupied divided by the number of room0nights available multiplied by 100

tersedia.

*percent.*

**26. Rata-rata lamanya tamu menginap** adalah banyaknya malam tempat tidur yang terpakai (malam tamu) dengan banyaknya tamu yang menginap di hotel atau akomodasi lainnya.

**26. *Average length of stay*** is the number of bednights used (guest night) divided by the number of guests coming to spend the night at the accommodation.

<https://tobasamosirkab.bps.go.id>



**ULASAN****DESCRIPTION**

Jalan merupakan prasarana untuk menghubungkan antara suatu daerah terhadap daerah lainnya. Selain itu jalan juga berfungsi untuk memperlancar dan mendorong timbulnya kegiatan perekonomian.

Sebagai prasarana transportasi yang penting dari segi kuantitas selain harus dapat menjangkau seluruh daerah untuk membuka daerah yang terisolir juga memperhatikan dari segi kualitas yaitu keadaan/kondisi jalan serta rambu-rambu jalan. Sejalan dengan laju pembangunan dituntut peningkatan pembangunan jalan untuk semakin memudahkan mobilitas penduduk dan barang dari satu daerah ke daerah lain.

Di Kabupaten Toba pada tahun 2019 mencapai 1.006,49 Km yang terbagi atas jalan negara

*Road is an infrastructure to connect one area to another. Beside that road also has a function to support and motivate the economic activity.*

*As important transportation infrastructure by the quantity side beside it must reach all area and open isolation area. It also must pay attention of quality side about the road condition and traffic light. Altogether developing construction; increasing of road construction must be able to move goods and people mobility from one area to another.*

*Length of road at Toba Regency in 2019 is 1 006.49 Km that divided for country road is 60 89 Km; 199 50 Km province road*

60,89 Km jalan propinsi and 746.10 Km of regency road. sepanjang 199,50 Km dan jalan kabupaten sepanjang 746,10 Km.

Berdasarkan kondisi jalan di Kabupaten Toba tahun 2019 sekitar 33,38 persen merupakan jalan dengan kondisi baik, sekitar 5,41 persen dalam keadaan sedang, dan 61,21 persen rusak berat. Menurut kecamatan Kecamatan Habinsaran merupakan kecamatan yang memiliki jalan terpanjang sekitar 15,36 persen dan Kecamatan Ajibata merupakan kecamatan yang memiliki terpendek sekitar 11,40 persen dari total kabupaten.

*Based on road condition at Toba Regency in 2019 it is about 33.38 percent in a good condition , while 5.41 percent in moderate and 61.21 percent in badly damaged. By subdistrict Habinsaran Subdistrict is the most length of road about 15.36 percent and Ajibata Subdistrict is the shortest length of road about 11.40 percent from the total of length road in Toba Regency.*

Selain keindahan Danau Toba perairan Danau Toba juga berfungsi sebagai prasarana transportasi air yang menghubungkan antar daerah khususnya menghubungkan antara Pulau Samosir dengan daerah Toba.

*Beside the beautiful panorama Lake Toba is as water transportation infrastructure connecting one area to another especially Samosir Island to Toba area.*

Jumlah kunjungan kapal *Number of visiting ships*

penumpang dan barang pada *passengers and cargo on lake*  
 angkutan danau di Kabupaten *transportation of Toba Regency*  
 Toba tahun 2019 dari 3 dermaga *in 2019 from 3 piers there are*  
 masing-masing 10.286 *10,286 visiting ships*  
 kunjungan kapal, 290.808 *290,808*  
 penumpang dan 3.501.140 ton *people and 3,501,140 ton cargo.*  
 barang.

Dermaga Ajibata merupakan *Ajibata is the most crowded*  
 dermaga yang paling sibuk. *pier. Number of visiting ships*  
 Jumlah kunjungan kapal *passengers and cargo at the pier*  
 penumpang dan barang di *in 2019 : 7,743 visiting ships ,*  
 dermaga tersebut tahun 2019 *221,538 passengers, and*  
 masing-masing 7.743 kunjungan *2,395,940 ton cargo.*  
 kapal, 221.538 penumpang, dan  
 2.395.940 ton barang.

Jumlah perahu/kapal yang *Number of fishing boats in*  
 terdapat di Kabupaten Toba pada *Toba Regency 2019 are 1.056*  
 tahun 2019 sebanyak 1.056 yang *boats consists of 796 no powered ,*  
 terdiri dari 796 perahu tanpa *144 outboard and 116 inboard*  
 motor, 144 perahu motor *motorboat. The most fishing*  
 tempel, dan 116 kapal motor. *boats in Balige Subdistrict that is*  
 Perahu/kapal terbanyak terdapat *239 fishing boats with 239*  
 di Kecamatan Balige yaitu *nonpowered, 25 outboard and 34*  
 sebanyak 239 perahu dengan 180 *inboard motorboat.*  
 perahu tanpa motor, 25 perahu  
 motor tempel, dan 34 kapal  
 motor.

Salah satu visi Dinas Pariwisata Seni dan Budaya Kabupaten Toba adalah menjadikan pariwisata yang indah di Toba. Didukung oleh sumber daya alam dan keindahan Danau Toba sektor pariwisata merupakan sektor potensial yang dapat menjadi andalan di Kabupaten Toba dimasa mendatang. Perencanaan pengembangan pengeOlolaan dan penyediaan sarana dan prasarana yang baik akan menjadikan Kabupaten Toba sebagai tempat pariwisata yang indah.

*One of vision of Tourism Art and Cultural Service of Toba Regency is to create a beautiful tourism at Toba. Supported by natural resources and the beauty of Toba Lake tourism sector is a potential sector that can be priority in the future. Programming developing processing and good structure and infrastructure will created Toba Regency as precious tourism place.*

Jumlah hotel di Kabupaten Toba tahun 2019 sebanyak 29 hotel dengan 710 kamar .

*Number of hotels at Toba Regency in 2019 are 2917 with 710 of rooms.*

Jumlah Wisatawan Datang Ke Toba tahun 2019 sebanyak 802.677 wisatawan terdiri dari 1.611 wisatawan mancanegara dan 801.006 wisatawan domestik.

*Number of tourists who come into Toba in 2019 are 802,677 There are 1,611 foreigner tourists and 801,006 are domestic's.*

Jumlah restoran/rumah

*Number of restaurants in*

makan yang terdapat di tahun 2019 sebanyak 69 restoran/rumah makan yang tersebar di 10 kecamatan yaitu Kecamatan Balige, Kecamatan , Kecamatan Tampahan,m Laguboti, Kecamatan Silaen ,Kecamatan Sigumpar ,Kecamatan Porsea, Kecamatan Pintu Pohan Meranti, Kecamatan Siantar Narumonda, Kecamatan Lumban Julu, Kecamatan Uluan, Kecamatan Ajibata dan Kecamatan Bonatua Lunasi.

Pelayanan pos saat ini tidak hanya melayani jasa pengiriman surat menyurat saja seiring dengan perkembangan jaman pelayanan jasa pos jauh lebih kompleks dengan berbagai pelayanan yang ditawarkan oleh PT. (Persero) Pos Indonesia. Untuk memperluas jangkauan pelayanan pemerintah telah banyak membangun kantor pos baru.

*2019 as much as 69 restaurants that spreads in 10 subdistrict that is Balige Subdistrict , Tampahan Subdistrict, Laguboti Subdistrict, Subdistrict Silaen , Subdistrict Sigumpar, Subdistrict Porsea, Subdistrict Pintu Pohan Meranti, Siantar Narumonda Subdistrict, Subdistrict Lumban Julu Subdistrict, Uluan Subdistrict, Lumban Julu Subdistrict, and Bonatua Lunasi Subdistrict.*

*Recently post office doesn't only service the mail but also more complex with all service that offered by PT. (Persero) Pos Indonesia.*

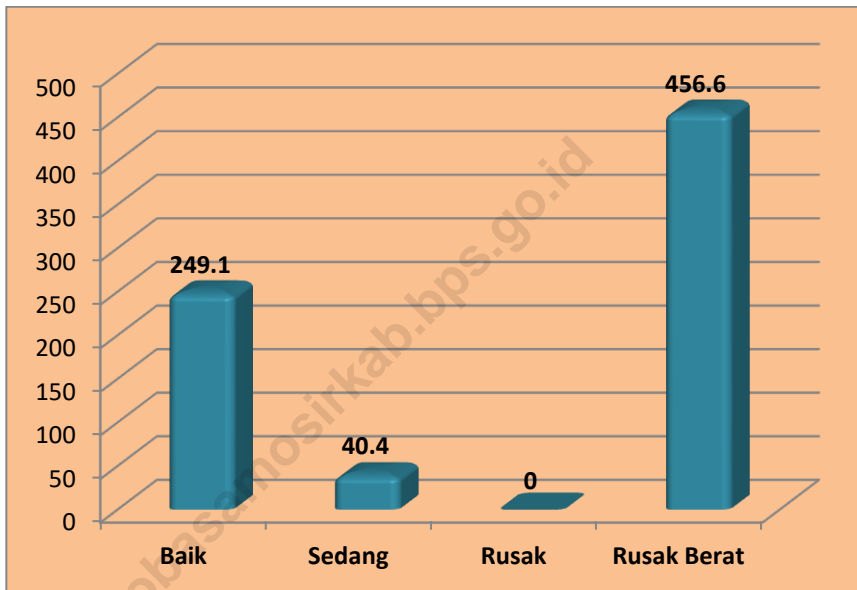
Jumlah kantor pos di Kabupaten Toba tahun 2019 sebanyak 7 unit. Secara total jumlah surat (biasa express kilat khusus) yang dikirim tahun 2019 sebanyak 17.550.

*Total of post offices at Toba Regency in 2019 are 7 units. Totally number of letters (common express special express specific express and registered) which sent received in 2019 are 17,550.*

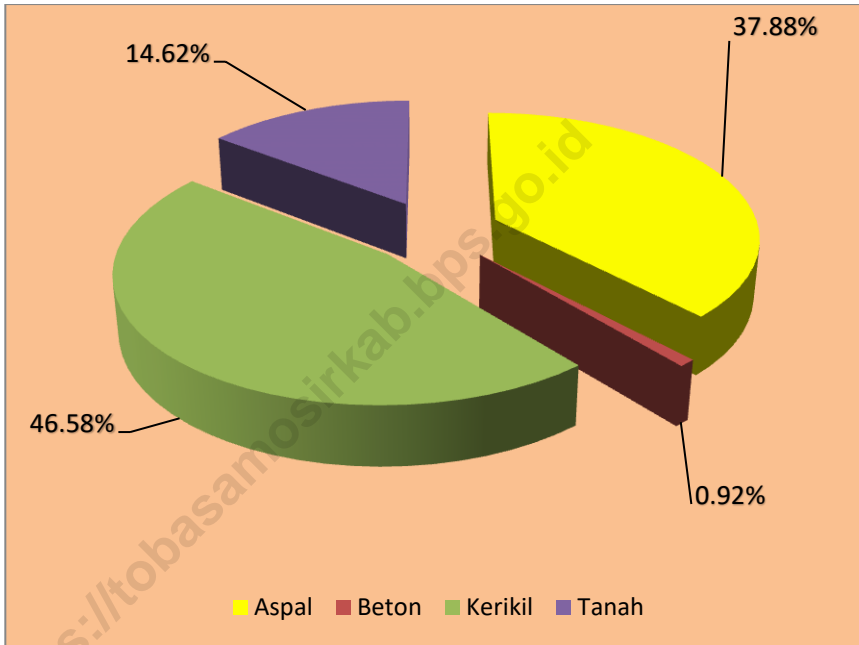
<https://tobasamosirkab.bps.go.id>

**Gambar : 7.1 Panjang Jalan Menurut Status, 2019**

*Figure Length of Road by Statu, 2019*

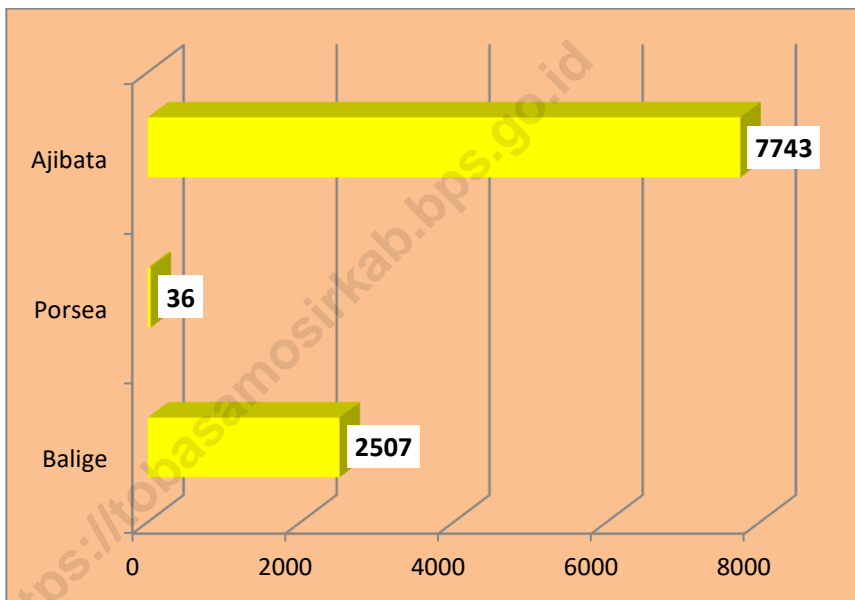


**Gambar : 7.2 Persentase Panjang Jalan Kabupaten Menurut Kondisi Jalan, 2019**  
*Figure Percentage Length of Regency Road by Road Conditio, 2019*





**Gambar : 7.3 Jumlah Kunjungan Kapal Pada Angkutan Danau Menurut Dermaga di Kabupaten Toba, 2019**  
*Figure Number of Visiting Ships at the Lake Transportation by Pier at Toba Regency, 2019*



7.1 Hotel dan Pariwisata/ *Hotel and Tourism*

**Tabel : 7.1.1 Jumlah Restoran/ Rumah Makan Menurut Kecamatan, 2016-2019**  
**Table** **Number of Restaurant by Sub District, 2016-2019**

Kecamatan/ Sub District	2016	2017
(1)	(2)	(3)
01. Balige	51	71
02. Tampahan	-	1
03. Laguboti	11	22
04. Habinsaran	4	4
05. Borbor	3	3
06. Nassau	-	-
07. Silaen	4	4
08. Sigumpar	3	3
09. Porsea	11	20
10. Pintu Pohan Meranti	-	1
11. Siantar Narumonda	-	-
12. Parmaksian	-	-
13. Lumban Julu	4	4
14. Uluan	-	-
15. Ajibata	15	15
16. Bonatua Lunasi	-	-
<b>Jumlah/Total</b>	<b>106</b>	<b>148</b>

Sumber/ Dinas Pariwisata dan Kebudayaan Kabupaten Toba/  
 Source : *Tourism Art and Cultural Service of Toba Regency*

**Tabel : 7.1.1 Jumlah Restoran/ Rumah Makan Menurut Kecamatan, 2016-2019**  
**Table** **Number of Restaurant by Sub District, 2016-2019**

Kecamatan/ Sub District	2018	2019
(1)	(4)	(5)
01. Balige	71	33
02. Tampahan	3	3
03. Laguboti	14	8
04. Habinsaran	6	-
05. Borbor	3	-
06. Nassau	-	-
07. Silaen	4	4
08. Sigumpar	5	2
09. Porsea	18	10
10. Pintu Pohan Meranti	1	1
11. Siantar Narumonda	4	1
12. Parmaksian	9	-
13. Lumban Julu	4	4
14. Uluan	4	-
15. Ajibata	15	3
16. Bonatua Lunasi	4	-
<b>Jumlah/Total</b>	<b>165</b>	<b>69</b>

Sumber/ Dinas Pariwisata dan Kebudayaan Kabupaten Toba/  
 Source : Tourism Art and Cultural Service of Toba Regency

**Tabel : 7.1.2 Jumlah Wisatawan yang Datang Ke Kabupaten Toba Menurut Bulan dan Jenis Wisatawan (Orang), 2019**  
**Number of Tourists Coming to Toba Regency by Month and Type of Tourist (Person) , 2019**

Bulan/ Month	Wisatawan/Tourists		
	Asing/ Foreign	Nusantara/ Domestic	Jumlah/ Total
(1)	(2)	(3)	(4)
1 Januari/January	217	93 365	93 582
2 Februari/February	138	70 340	70 478
3 Maret/March	65	58 942	59 007
4 April/April	63	57 405	57 468
5 Mei/May	151	49 890	50 041
6 Juni/June	156	98 313	98 469
7 Juli/July	154	69 778	69 932
8 Agustus/Agustus	156	34 310	34 466
9 September/September	121	385 895	36 016
10 Oktober/October	81	32 695	32 776
11 November/November	151	54 295	54 446
12 Desember/December	158	145 838	145 996
<b>Jumlah/Total</b>	<b>2019</b>	<b>1 611</b>	<b>801 006</b>
	<b>2018</b>	<b>1 242</b>	<b>644 261</b>
	<b>2017</b>	<b>12 121</b>	<b>729 445</b>

Sumber/  
Source : Dinas Pariwisata dan Kebudayaan Kabupaten Toba/  
Tourism Art and Cultural Service of Toba Regency

**Tabel : 7.1.3 Jumlah Hotel dan Akomodasi Kamar dan Tempat Tidur Menurut Kecamatan, 2018-2019**  
**Number of Hotel and Accommodation Room and Bedroom by Subdistrict 2018 – 2019**

Kecamatan/ Subdistrict	Hotel & Akomodasi/ Hotel and Accommodation		Kamar/ Room	
	2018	2019	2018	2019
(1)	(2)	(3)	(4)	(5)
01. Balige	18	20	395	424
02. Tampahan	-	-	-	-
03. Laguboti	4	4	86	110
04. Habinsaran	-	-	-	-
05. Borbor	-	-	-	-
06. Nassau	-	-	-	-
07. Silaen	-	-	-	-
08. Sigumpar	-	-	-	-
09. Porsea	1	1	13	13
10. Pintu Pohan Meranti	-	-	-	-
11. Siantar Narumonda	-	-	-	-
12. Parmaksian	-	-	-	-
13. Lumban Julu	-	-	-	-
14. Uluan	-	-	-	-
15. Ajibata	3	4	145	163
16. Bonatua Lunasi	-	-	-	-
<b>Jumlah/Total</b>	<b>25</b>	<b>29</b>	<b>639</b>	<b>710</b>

Sumber/ Dinas Pariwisata dan Kebudayaan Kabupaten Toba/  
 Source : Tourism Art and Cultural Service of Toba Regency

## 7.2 Transportasi/ *Transportation*

**Tabel 7.2.1 Jumlah Kendaraan Bermotor Yang Terdaftar di Kabupaten Toba, 2019**  
***Number of Registered Vehicles in Toba Regency, 2019***

Kendaraan Bermotor/ <i>Vehicles</i>	2019
(1)	(2)
Sepeda Motor/ <i>Motor Cycle</i>	3 935
Becak Bermotor/ <i>Passenger Car</i>	39
Mobil Barang/ <i>Truck</i>	166
Mobil Penumpang/ <i>Passenger Car</i>	379
Mobil Bus/ <i>Bus</i>	82
Mobil Jeep/ <i>Jeep</i>	2
Mobil Sedan/ <i>Sedan</i>	2
Jumlah/ <i>Total</i>	4 605

Sumber/ *Kepolisian Resor Toba /*  
*Source : Resort Police Command of Toba Regency*

**Tabel : 7.2.2 Jumlah Kecelakaan Lalu Lintas dan Kerugian di Kabupaten Toba, 2018-2019**  
**Number of Traffic Accident and Damage in Toba Regency, 2018-2019**

Kendaraan Bermotor/ <i>Vehicles</i>	2018	2019
(1)	(2)	(3)
Banyaknya Kecelakaan/ <i>Accidence</i>	82	123
Meninggal Dunia/ <i>Death</i>	46	47
Luka-luka Berat/ <i>Seriously Injured</i>	33	19
Luka-luka Ringan/ <i>Lightly Injured</i>	94	130
Kerugian Material/ <i>Material Damage</i>	Rp 223 200 000,00	Rp 495 200 000,00

Sumber/  
*Source :* Kepolisian Resor Toba /  
*Resort Police Command of Toba Regency*

**Tabel : 7.2.3 Panjang Jalan Menurut Status (Km), 2008 - 2019**  
**Table Length of Road by Status (Km), 2008-2019**

Tahun/ Year	Panjang Jalan/Length of Road			Jumlah/ Total
	Negara/ State	Propinsi/ Province	Kabupaten/ Regency	
(1)	(2)	(3)	(4)	(5)
2008	95,00	131,00	1 193,00	1 419,00
2009	95,00	131,00	1 207,75	1 433,75
2010	95,00	131,00	1 207,75	1 433,75
2011	61,08	131,00	1 207,75	1 399,83
2012	60,89	199,50	1 207,75	1 468,14
2013	60,89	199,50	1 207,75	1 468,14
2014	60,89	199,50	1 207,75	1 468,14
2015	60,89	199,50	1 105,82	1 366,21
2016	60,89	199,50	746,10	1 006,49
2017	61,08	193,30	746,10	1 006,98
2018	61,08	193,30	746,10	1 000,48
2019	61,08	193,30	746,10	1000,48
Sumber/ Source :	Dinas Pekerjaan Umum dan Penataan Ruang Kabupaten Toba/ Public Works Service Of Toba Regency			



**Tabel : 7.2.4 Panjang Jalan Kabupaten Menurut Jenis Permukaan dan Kondisi (Km), 2018-2019**  
***Length of Road of Regency by Type of Surface and Condition of Road (Km), 2018-2019***

Keadaan / Condition	Panjang Jalan / Length of Road	
	2018	2019
(1)	(2)	(3)
<i>Jenis Permukaan/Type of Surface</i>		
a. Aspal /Asphalted	507,60	282,60
b. Rigid/ Beton	0	6,90
c. Kerikil/Gravel	130,57	347,50
d. Tanah/Earth	107,94	109,10
<i>Kondisi Jalan/Condition of Road</i>		
a. Baik/Good	251,32	249,10
b. Sedang/Moderate	22,13	40,40
c. Rusak/Damaged	103,67	0,00
d. Rusak Berat/Badly Damaged	368,98	456,60

Sumber/ Dinas Pekerjaan Umum dan Penataan Ruang Kabupaten Toba/

Source : *Public Works Service Of Toba Regency*

**Tabel : 7.2.5 Jembatan Menurut Status dan Keadaan Jembatan, 2019**  
**Table** **2019**  
**Bridge According to Status and Bridge Condition, 2019**

Keadaan/ Condition	Jumlah Jembatan / Number of Bridge	
(1)	(2)	
Baik / Good	315	
Sedang / Moderate	0	
Rusak / Damaged	0	
<b>Jumlah/Total</b>	<b>2018</b>	<b>315</b>
	<b>2017</b>	<b>315</b>

Sumber/ Dinas Pekerjaan Umum dan Penataan Ruang Kabupaten Toba/

Source : Public Works Service Of Toba Regency

**Tabel : 7.2.6 Panjang Jalan Kabupaten Menurut Kecamatan (Km),  
Table 2019  
Length of Road Regency by Subdistrict (Km) , 2019**

	Kecamatan/ Subdistrict	Panjang Jalan / Length of Road	%
	(1)	(2)	(3)
01.	Balige	97,90	13,12
02.	Tampahan	20,10	2,69
03.	Laguboti	64,40	8,63
04.	Habinsaran	114,60	15,36
05.	Borbor	58,00	7,77
06.	Nassau	41,00	5,50
07.	Silaen	86,70	11,62
08.	Sigumpar	18,00	2,41
09.	Porsea	66,20	8,87
10.	Pintu Pohan Meranti	27,70	3,71
11.	Siantar Narumonda	13,90	1,86
12.	Parmaksian	11,40	1,53
13.	Lumban Julu	50,80	6,81
14.	Uluan	14,00	1,88
15.	Ajibata	41,70	5,59
16.	Bonatua Lunasi	19,70	2,64
	<b>Jumlah/Total</b>	<b>2019</b>	<b>746,10</b>
		<b>2018</b>	<b>746,10</b>
			<b>100,00</b>

Sumber/ Dinas Pekerjaan Umum dan Penataan Ruang Kabupaten Toba/

Source : Public Works Service Of Toba Regency

**Tabel : 7.2.7 Jumlah Kunjungan Kapal Penumpang dan Barang Pada Angkutan Danau Menurut Dermaga di Kabupaten Toba, 2019**  
***Number of Visiting Ships Passengers and Cargo at the Lake Transportation by Pier at Toba Regency, 2019***

Dermaga/Pier	Kapal/Ship (Buah/Unit )	Penumpang/ Passengers (Orang/Person)	Barang/Cargo (Ton)	
(1)	(2)	(3)	(4)	
1. Balige	2 507	44 518	912 500	
2. Porsea	36	397	7 800	
3. Ajibata	7 743	245 893	2 580 840	
<b>Jumlah/Total</b>	<b>2019</b>	<b>10 286</b>	<b>290 808</b>	<b>3 501 140,00</b>
	<b>2018</b>	<b>19 812</b>	<b>640 010</b>	<b>4 019, 79</b>
	<b>2017</b>	<b>5 779</b>	<b>192 522</b>	<b>4 599, 36</b>

Sumber/  
Source : Dinas Perhubungan Kabupaten Toba/  
Transportation Office of Toba Regency

**Tabel : 7.2.8 Jumlah Kunjungan Kapal Penumpang dan Barang Pada Angkutan Danau Melalui Dermaga Balige Menurut Bulan di Kabupaten Toba , 2019**  
***Number of Visiting Ships Passengers and Cargo at the Lake Transportation Via Balige Pier by Month at Toba Regency, 2019***

**Dermaga/Pier : Balige**

Bulan/Month	Kapal/Ships (Unit/Unit )	Penumpang/ Passengers (Orang/Person)	Barang/Cargo (Ton)
(1)	(2)	(3)	(4)
1. Januari/January	193	3 628	46 700
2. Pebruari/February	186	2 996	2 300
3. Maret/March	217	3 512	53 800
4. April/April	196	3 397	54 400
5. Mei/May	223	3 847	80 600
6. Juni/June	209	4 726	96 000
7. Juli/July	246	4 802	108 900
8. Agustus/August	221	3 578	97 800
9. September/September	202	2 927	91 900
10. Oktober/October	202	2 778	93 200
11. November/November	212	3 186	88 700
12. Desember/December	200	5 141	98 200
<b>Jumlah/Total</b>	<b>2019</b>	<b>2 507</b>	<b>44 518</b>
	<b>2018</b>	<b>4 224</b>	<b>97 944</b>
	<b>2017</b>	<b>1 731</b>	<b>21 732</b>

Sumber/  
Source : Dinas Perhubungan Kabupaten Toba/  
Transportation Office of Toba Regency

**Tabel : 7.2.9. Jumlah Kunjungan Kapal Penumpang dan Barang Pada Angkutan Danau Melalui Dermaga Porsea Menurut Bulan di Kabupaten Toba, 2019**  
*Number of Visiting Ships Passengers and Cargo at the Lake Transportation Via Porsea Pier by Month at Toba Regency, 2019*

**Dermaga/Pier : Porsea**

Bulan/Month	Kapal/Ships (Unit/Unit )	Penumpang/ Passengers (Orang/Perso	Barang/Cargo (Ton)	
(1)	(2)	(3)	(4)	
1. Januari/January	3	37	600	
2. Pebruari/February	3	37	600	
3. Maret/March	3	21	600	
4. April/April	3	26	600	
5. Mei/May	3	26	600	
6. Juni/June	3	33	900	
7. Juli/July	3	44	600	
8. Agustus/August	3	57	600	
9. September/September	3	26	600	
10. Oktober/October	3	28	600	
11. November/November	3	22	600	
12. Desember/December	3	40	900	
<b>Jumlah/Total</b>	<b>2019</b>	<b>36</b>	<b>397</b>	<b>7 800</b>
	<b>2018</b>	<b>104</b>	<b>5 989</b>	<b>46 955</b>
	<b>2017</b>	<b>96</b>	<b>3 140</b>	<b>41 295</b>

Sumber/  
Source : Dinas Perhubungan Kabupaten Toba/  
Transportation Office of Toba Regency

**Tabel : 7.2.1 Jumlah Kunjungan Kapal Penumpang dan Barang Pada  
Table 0. Angkutan Danau Melalui Dermaga Ajibata Menurut Bulan  
di Kabupaten Toba , 2019**  
*Number of Visiting Ships Passengers and Cargo at the Lake  
Transportation Via Ajibata Pier by Month at Toba Regency,  
2019*

**Dermaga/Pier : Ajibata**

Bulan/Month	Kapal/Ships (Unit/Unit )	Penumpang/ Passengers (Orang/Person)	Barang/Cargo (Ton)
(1)	(2)	(3)	(4)
1. Januari/January	667	13 546	183 040
2. Pebruari/February	555	18 353	194 900
3. Maret/March	661	20 757	220 400
4. April/April	637	17 745	182 400
5. Mei/May	657	30 464	291 200
6. Juni/June	661	3 628	46 700
7. Juli/July	666	17 248	187 600
8. Agustus/August	657	20 240	288 100
9. September/September	631	15 296	194 800
10. Oktober/October	652	16 746	197 500
11. November/November	639	17 584	195 300
12. Desember/December	660	29 941	214 000
<b>Jumlah/Total</b>	<b>2019</b>	<b>7743</b>	<b>221 538</b>
	<b>2018</b>	<b>15 484</b>	<b>536 077</b>
	<b>2017</b>	<b>3 944</b>	<b>167 650</b>
			<b>3 305 020,00</b>
			<b>3 755,90</b>

Sumber/  
Source : Dinas Perhubungan Kabupaten Toba/  
Transportation Office of Toba Regency

**Tabel : 7.2.1 Jumlah Perahu/Kapal Menurut Kecamatan dan Jenis Kapal di Kabupaten Toba , 2019**  
**Table 1. Number of Fishing Boats by Subdistrict and Type of Boat in Toba Regency, 2019**

Kecamatan/ Subdistrict	Perahu Tanpa Motor/ Nonpowered Boat	Perahu Motor Tempel/ Outboard Motorboat	Kapal Motor/ Inboard Motorboat
(1)	(2)	(3)	(4)
1. Balige	180	25	34
2. Tampahan	27	7	1
3. Laguboti	113	2	-
4. Habinsaran	-	-	-
5. Borbor	-	-	-
6. Nassau	-	-	-
7. Silaen	-	-	-
8. Sigumpar	90	-	-
9. Porsea	107	-	-
10. Pintu Pohan Meranti	-	-	-
11. Siantar Narumonda	-	-	-
12. Parmaksian	-	-	-
13. Lumban Julu	54	9	4
14. Uluan	182	34	50
15. Ajibata	43	67	27
16. Bonatua Lunasi	-	-	-
<b>Toba</b>	<b>796</b>	<b>144</b>	<b>116</b>

Sumber/ Dinas Perhubungan Kabupaten Toba/  
 Source : Transportation Office of Toba Regency



**7.3 Komunikasi/ Communication**

**Tabel : 7.3.1 Jumlah Menara Penyedia Menurut Kecamatan, 2018-2019**  
**Table** **Number of Tower Provider by Subdistrict , 2018-2019**

Kecamatan/ Subdistrict	2018	2019
(1)	(2)	(3)
01. Balige	15	15
02. Tampahan	3	3
03. Laguboti	10	10
04. Habinsaran	3	3
05. Borbor	1	1
06. Nassau	3	3
07. Silaen	6	6
08. Sigumpar	3	3
09. Porsea	14	14
10. Pintu Pohan Meranti	5	5
11. Siantar Narumonda	2	2
12. Parmaksian	2	2
13. Lumban Julu	12	13
14. Uluan	2	2
15. Ajibata	10	10
16. Bonatua Lunasi	4	4
<b>Jumlah/Total</b>	<b>95</b>	<b>96</b>

Sumber/ Dinas Komunikasi dan Informatika Kabupaten Toba/  
 Source : Information and Communication Service of Toba Regency

**Tabel : 7.3.2 Jumlah Lembaga Penyiaran Radio Menurut Kecamatan, 2018-2019**  
**Table** **Number of Broadcasting Institutionby Subdistrict , 2018-2019**

Kecamatan/ Subdistrict	2018	2019
(1)	(2)	(3)
01. Balige	3	3
02. Tampahan	-	-
03. Laguboti	2	2
04. Habinsaran	-	-
05. Borbor	-	-
06. Nassau	-	-
07. Silaen	-	-
08. Sigumpar	-	-
09. Porsea	-	-
10. Pintu Pohan Meranti	1	1
11. Siantar Narumonda	-	-
12. Parmaksian	-	-
13. Lumban Julu	-	-
14. Uluan	-	-
15. Ajibata	-	-
16. Bonatua Lunasi	-	-
<b>Jumlah/Total</b>	<b>6</b>	<b>6</b>

Sumber/ Dinas Komunikasi dan Informatika Kabupaten Toba/  
 Information and Communication Service of Toba Regency

Source :

**Tabel : 7.3.3 Jumlah Wilayah yang Tidak Tersentuh Sinyal Menurut Kecamatan, 2018-2019**  
**Table** **Number of Blank Spot Area by Subdistrict , 2018-2019**

Kecamatan/ Subdistrict	2018	2019
(1)	(2)	(3)
01. Balige	-	-
02. Tampahan	-	-
03. Laguboti	-	-
04. Habinsaran	6	6
05. Borbor	12	12
06. Nassau	6	4
07. Silaen	3	3
08. Sigumpar	1	1
09. Porsea	2	2
10. Pintu Pohan Meranti	7	2
11. Siantar Narumonda	5	1
12. Parmaksian	-	-
13. Lumban Julu	3	3
14. Uluan	4	4
15. Ajibata	2	2
16. Bonatua Lunasi	1	1
<b>Jumlah/Total</b>	<b>52</b>	<b>41</b>

Sumber/ Dinas Komunikasi dan Informatika Kabupaten Toba/  
 Source : Information and Communication Service of Toba Regency

#### 7.4 Pos/Post

**Tabel : 7.4.1. Banyaknya Kantor Pos di Kabupaten Toba Menurut Kecamatan dan Lokasi, 2019**  
*Number of Post Offices at Toba Regency by Subdistrict, 2019*

Kecamatan/ Subdistrict	Lokasi/Location	Jumlah/ Total
(1)	(2)	(3)
01. Balige	Balige	1
02. Tampahan <sup>1)</sup>	-	-
03. Laguboti	Laguboti	1
04. Habinsaran	Parsoburan	1
05. Borbor <sup>2)</sup>	-	-
06. Nassau <sup>2)</sup>	-	-
07. Silaen	Silaen	1
08. Sigumpar <sup>3)</sup>	-	-
09. Porsea	Porsea	1
10. Pintu Pohan Meranti	Pintu Pohan Meranti	1
11. Siantar Narumonda <sup>4)</sup>	-	-
12. Parmaksian <sup>4)</sup>	-	-
13. Lumban Julu	Lumban Julu	1
14. Uluan <sup>5)</sup>	-	-
15. Ajibata <sup>5)</sup>	-	-
16. Bonatua Lunasi <sup>5)</sup>	-	-
<b>Jumlah/Total</b>		<b>7</b>

*Catatan/Notes :*

<sup>1)</sup> Dilayani oleh Kantor Pos Balige/Served by Balige Post Office

<sup>2)</sup> Dilayani oleh Kantor Pos Habinsaran/Served by Habinsaran's Post Office

<sup>3)</sup> Dilayani oleh Kantor Pos Silaen/Served by Silaeen's Post Office

<sup>4)</sup> Dilayani oleh Kantor Pos Porsea/Served by Porsea's Post Office

<sup>5)</sup> Dilayani oleh Kantor Pos Lumban Julu/Served by Lumban Julu's Post Office

Sumber/Source : PT. Pos Indonesia (Persero) Balige 22300 /Indonesia Post Office in Balige 22300

**Tabel : 7.4.2. Jumlah Surat Kilat Khusus Dikirim dan Diterima Menurut Kantor Pos (Buah), 2019**  
**Number of Spesific Express Mail Sent and Received by Post Office (Unit), 2019**

Kantor Pos/ Post Office	Kirim/ Sent	Terima/ Received
(1)	(2)	(3)
01. Balige	6 597	17 280
02. Tampahan <sup>1)</sup>	-	-
03. Laguboti	1 449	5 012
04. Habinsaran	1 000	3 228
05. Borbor <sup>2)</sup>	-	-
06. Nassau <sup>2)</sup>	-	-
07. Silaen	1 036	3 491
08. Sigumpar <sup>3)</sup>	-	-
09. Porsea	2 376	8 726
10. Pintu Pohan Meranti	350	1 880
11. Siantar Narumonda <sup>4)</sup>	-	-
12. Parmaksian <sup>4)</sup>	-	-
13. Lumban Julu	261	2 484
14. Uluan <sup>5)</sup>	-	-
15. Ajibata <sup>5)</sup>	-	-
16. Bonatua Lunasi <sup>5)</sup>	-	-
<b>Jumlah/Total</b>	<b>13 069</b>	<b>42 101</b>

*Catatan/Notes :*

<sup>1)</sup> Dilayani oleh Kantor Pos Balige/*Served by Balige Post Office*

<sup>2)</sup> Dilayani oleh Kantor Pos Habinsaran/*Served by Habinsaran's Post Office*

<sup>3)</sup> Dilayani oleh Kantor Pos Silaen/*Served by Silaeen's Post Office*

<sup>4)</sup> Dilayani oleh Kantor Pos Porsea/*Served by Porsea's Post Office*

<sup>5)</sup> Dilayani oleh Kantor Pos Lumban Julu/*Served by Lumban Julu's Post Office*

Sumber/Source : PT. Pos Indonesia (Persero) Balige 22300 /*Indonesia Post Office in Balige 22300*

**Tabel : 7.4.3. Jumlah Surat Express Dikirim dan Diterima Menurut Kantor Pos (Buah), 2019**  
**Number of Express Mail Sent and Received by Post Office (Unit), 2019**

Kantor Pos/ Post Office	Kirim/ Sent	Terima/ Received
(1)	(2)	(3)
01. Balige	1 041	5 760
02. Tampahan <sup>1)</sup>	-	-
03. Laguboti	359	1 671
04. Habinsaran	-	1 076
05. Borbor <sup>2)</sup>	-	-
06. Nassau <sup>2)</sup>	-	-
07. Silaen	181	1 163
08. Sigumpar <sup>3)</sup>	-	-
09. Porsea	1 272	2 908
10. Pintu Pohan Meranti	-	626
11. Siantar Narumonda <sup>4)</sup>	-	-
12. Parmaksian <sup>4)</sup>	-	-
13. Lumban Julu	110	828
14. Uluan <sup>5)</sup>	-	-
15. Ajibata <sup>5)</sup>	-	-
16. Bonatua Lunasi <sup>5)</sup>	-	-
<b>Jumlah/Total</b>	<b>2 963</b>	<b>14 032</b>

Catatan/Notes :

<sup>1)</sup> Dilayani oleh Kantor Pos Balige/Served by Balige Post Office

<sup>2)</sup> Dilayani oleh Kantor Pos Habinsaran/Served by Habinsaran's Post Office

<sup>3)</sup> Dilayani oleh Kantor Pos Silaen/Served by Silaeen's Post Office

<sup>4)</sup> Dilayani oleh Kantor Pos Porsea/Served by Porsea's Post Office

<sup>5)</sup> Dilayani oleh Kantor Pos Lumban Julu/Served by Lumban Julu's Post Office

Sumber/Source : PT. Pos Indonesia (Persero) Balige 22300 /Indonesia Post Office in Balige 22300

**Tabel : 7.4.4. Jumlah Surat Biasa (Prangko) Dikirim dan Diterima Menurut Kantor Pos (Buah), 2019**  
**Number of Mail Sent and Received by Post Office (Unit), 2019**

Kantor Pos/ Post Office	Kirim/ Sent	Terima/ Received
(1)	(2)	(3)
01. Balige	1 116	527
02. Tampahan <sup>1)</sup>	-	-
03. Laguboti	50	32
04. Habinsaran	250	57
05. Borbor <sup>2)</sup>	-	-
06. Nassau <sup>2)</sup>	-	-
07. Silaen	20	21
08. Sigumpar <sup>3)</sup>	-	-
09. Porsea	82	79
10. Pintu Pohan Meranti	-	-
11. Siantar Narumonda <sup>4)</sup>	-	-
12. Parmaksian <sup>4)</sup>	-	-
13. Lumban Julu	-	3
14. Uluan <sup>5)</sup>	-	-
15. Ajibata <sup>5)</sup>	-	-
16. Bonatua Lunasi <sup>5)</sup>	-	-
<b>Jumlah/Total</b>	<b>1 518</b>	<b>719</b>

*Catatan/Notes :*

<sup>1)</sup> Dilayani oleh Kantor Pos Balige/*Served by Balige Post Office*

<sup>2)</sup> Dilayani oleh Kantor Pos Habinsaran/*Served by Habinsaran's Post Office*

<sup>3)</sup> Dilayani oleh Kantor Pos Silaen/*Served by Silaean's Post Office*

<sup>4)</sup> Dilayani oleh Kantor Pos Porsea/*Served by Porsea's Post Office*

<sup>5)</sup> Dilayani oleh Kantor Pos Lumban Julu/*Served by Lumban Julu's Post Office*

Sumber/Source : PT. Pos Indonesia (Persero) Balige 22300 /*Indonesia Post Office in Balige 22300*

**Tabel : 7.4.5. Jumlah Paket Kilat Khusus Dikirim dan Diterima Menurut Kantor Pos (Buah), 2019**  
*Number of Specific Parcel Express Sent and Received by Post Office (Unit), 2019*

Kantor Pos/ Post Office	Kirim/ Sent	Terima/ Received
(1)	(2)	(3)
01. Balige	175	3 840
02. Tampahan <sup>1)</sup>	-	-
03. Laguboti	61	1 114
04. Habinsaran	71	717
05. Borbor <sup>2)</sup>	-	-
06. Nassau <sup>2)</sup>	-	-
07. Silaen	60	776
08. Sigumpar <sup>3)</sup>	-	-
09. Porsea	450	1 939
10. Pintu Pohan Meranti	18	418
11. Siantar Narumonda <sup>4)</sup>	-	-
12. Parmaksian <sup>4)</sup>	-	-
13. Lumban Julu	141	552
14. Uluan <sup>5)</sup>	-	-
15. Ajibata <sup>5)</sup>	-	-
16. Bonatua Lunasi <sup>5)</sup>	-	-
<b>Jumlah/Total</b>	<b>976</b>	<b>9 356</b>

*Catatan/Notes :*

<sup>1)</sup> Dilayani oleh Kantor Pos Balige/*Served by Balige Post Office*

<sup>2)</sup> Dilayani oleh Kantor Pos Habinsaran/*Served by Habinsaran's Post Office*

<sup>3)</sup> Dilayani oleh Kantor Pos Silaen/*Served by Silaeen's Post Office*

<sup>4)</sup> Dilayani oleh Kantor Pos Porsea/*Served by Porsea's Post Office*

<sup>5)</sup> Dilayani oleh Kantor Pos Lumban Julu/*Served by Lumban Julu's Post Office*

Sumber/*Source* : PT. Pos Indonesia (Persero) Balige 22300 /*Indonesia Post Office in Balige 22300*



**Tabel : 7.4.6. Jumlah Paket Pos Dikirim dan Diterima Menurut Kantor Pos (Buah), 2019**  
**Number of Parcel Post Sent and Received by Post Office (Unit), 2019**

	Kantor Pos/ Post Office	Kirim/ Sent	Terima/ Received
	(1)	(2)	(3)
01.	Balige	775	9 601
02.	Tampahan <sup>1)</sup>	-	-
03.	Laguboti	199	2 783
04.	Habinsaran	27	1 794
05.	Borbor <sup>2)</sup>	-	-
06.	Nassau <sup>2)</sup>	-	-
07.	Silaen	155	1 940
08.	Sigumpar <sup>3)</sup>	-	-
09.	Porsea	246	4 848
10.	Pintu Pohan Meranti	2	1 045
11.	Siantar Narumonda <sup>4)</sup>	-	-
12.	Parmaksian <sup>4)</sup>	-	-
13.	Lumban Julu	71	1 380
14.	Uluan <sup>5)</sup>	-	-
15.	Ajibata <sup>5)</sup>	-	-
16.	Bonatua Lunasi <sup>5)</sup>	-	-
	<b>Jumlah/Total</b>	<b>1 475</b>	<b>23 391</b>

Catatan/Notes :

<sup>1)</sup> Dilayani oleh Kantor Pos Balige/Served by Balige Post Office

<sup>2)</sup> Dilayani oleh Kantor Pos Habinsaran/Served by Habinsaran's Post Office

<sup>3)</sup> Dilayani oleh Kantor Pos Silaen/Served by Silaen's Post Office

<sup>4)</sup> Dilayani oleh Kantor Pos Porsea/Served by Porsea's Post Office

<sup>5)</sup> Dilayani oleh Kantor Pos Lumban Julu/Served by Lumban Julu's Post Office

Sumber/Source : PT. Pos Indonesia (Persero) Balige 22300 /Indonesia Post Office in Balige 22300

**Tabel : 7.4.7. Jumlah Penerimaan dan Pengiriman Wesel Pos Menurut Kantor Pos (Buah), 2019**  
**Number of Postal Money Order Received and Sent by Post Office (Unit), 2019**

Kantor Pos/ Post Office	Penerimaan/Received		Pengiriman/Sent	
	Frekuensi/ Frequency	Nilai/ Value (000.Rp)	Frekuensi/ Frequency	Nilai/ Value (000.Rp)
(1)	(2)	(3)	(4)	(5)
01. Balige	667	1 406 373 106	932	1 289 993 588
02. Tampahan <sup>1)</sup>	-	-	-	-
03. Laguboti	427	559 230 600	134	268 016 100
04. Habinsaran	140	275 533 300	192	521 484 068
05. Borbor <sup>2)</sup>	-	-	-	-
06. Nassau <sup>2)</sup>	-	-	-	-
07. Silaen	252	281 915 900	275	500 258 400
08. Sigumpar <sup>3)</sup>	-	-	-	-
09. Porsea	567	890 871 465	686	1 102 919 247
10. Pintu Pohan Meranti	6	3 180 000	395	833 504 643
11. Siantar Narumonda <sup>4)</sup>	-	-	-	-
12. Parmaksian <sup>4)</sup>	-	-	-	-
13. Lumban Julu	73	139 868 700	138	196 011 800
14. Uluan <sup>5)</sup>	-	-	-	-
15. Ajibata <sup>5)</sup>	-	-	-	-
16. Bonatua Lunasi <sup>5)</sup>	-	-	-	-
<b>Jumlah/Total</b>	<b>2 132</b>	<b>3 556 973 071</b>	<b>2 752</b>	<b>4 712 187 846</b>

Catatan/Notes :

<sup>1)</sup> Dilayani oleh Kantor Pos Balige/Served by Balige Post Office

<sup>2)</sup> Dilayani oleh Kantor Pos Habinsaran/Served by Habinsaran's Post Office

<sup>3)</sup> Dilayani oleh Kantor Pos Silaen/Served by Silaean's Post Office

<sup>4)</sup> Dilayani oleh Kantor Pos Porsea/Served by Porsea's Post Office

<sup>5)</sup> Dilayani oleh Kantor Pos Lumban Julu/Served by Lumban Julu's Post Office

Sumber/Source : PT. Pos Indonesia (Persero) Balige 22300 /Indonesia Post Office in Balige 22300

**Tabel : 7.4.8. Jumlah Surat Tercatat Luar Negeri Dikirim dan Diterima Menurut Kantor Pos (Buah), 2019**  
**Number of Mail Registered Sent and Received by Post Office (Unit), 2019**

Kantor Pos/ Post Office	Kirim/ Sent	Terima/ Received
(1)	(2)	(3)
01. Balige	21	1 920
02. Tampahan <sup>1)</sup>	-	-
03. Laguboti	-	557
04. Habinsaran	-	359
05. Borbor <sup>2)</sup>	-	-
06. Nassau <sup>2)</sup>	-	-
07. Silaen	-	388
08. Sigumpar <sup>3)</sup>	-	-
09. Porsea	4	970
10. Pintu Pohan Meranti	-	209
11. Siantar Narumonda <sup>4)</sup>	-	-
12. Parmaksian <sup>4)</sup>	-	-
13. Lumban Julu	5	276
14. Uluan <sup>5)</sup>	-	-
15. Ajibata <sup>5)</sup>	-	-
16. Bonatua Lunasi <sup>5)</sup>	-	-
<b>Jumlah/Total</b>	<b>30</b>	<b>4 679</b>

Catatan/Notes :

<sup>1)</sup> Dilayani oleh Kantor Pos Balige/Served by Balige Post Office

<sup>2)</sup> Dilayani oleh Kantor Pos Habinsaran/Served by Habinsaran's Post Office

<sup>3)</sup> Dilayani oleh Kantor Pos Silaen/Served by Silaean's Post Office

<sup>4)</sup> Dilayani oleh Kantor Pos Porsea/Served by Porsea's Post Office

<sup>5)</sup> Dilayani oleh Kantor Pos Lumban Julu/Served by Lumban Julu's Post Office

Sumber/Source : PT. Pos Indonesia (Persero) Balige 22300 /Indonesia Post Office in Balige 22300

# 8

## PERBANKAN, KOPERASI DAN HARGA HARGA

*Banking, Cooperative, and Prices*



Realisasi Penerimaan Pemerintah Kabupaten Toba

tahun  
2019

**1.075.193,00** juta  
rupiah



Realisasi Penerimaan Pajak Bumi dan Bangunan di Kabupaten  
Toba tahun 2019 sebesar **Rp 11.320.110.085,-**



**PENJELASAN TEKNIS****TECHNICAL NOTES**

1. **Realisasi Penerimaan dan Pengeluaran Pemerintah Provinsi** adalah realisasi/perhitungan APBD Provinsi pada tiap tahun anggaran.
  2. **Pendapatan Asli Daerah (PAD)** adalah pendapatan yang diperoleh daerah yang dipungut berdasarkan peraturan daerah sesuai dengan peraturan perundang-undangan guna keperluan daerah yang bersangkutan dalam membiayai kegiatannya.
  3. **Dana Perimbangan** adalah dana yang bersumber dari pendapatan APBN yang dialokasikan kepada Daerah untuk mendanai kebutuhan daerah dalam rangka pelaksanaan desentralisasi.
1. ***Actual revenue and expenditure of Provincial Government*** is the realization/provincial budget calculations for every fiscal year.
  2. ***Original Local Government Revenue*** is revenue that withheld based on local regulations in accordance with the legislation for the purposes of financing their activities.
  3. ***Balanced Budget*** is the fund coming from the state budget that allocated to regions to fund their needs in the context of decentralization.

- 4. Lain-lain Pendapatan yang Sah** adalah pendapatan lainnya dari pemerintah pusat dan atau dari instansi pusat serta dari daerah lainnya.
- 4. Other Legal Revenue** is other income that coming from the central government and or from the central agencies as well as from other local government.

<https://tobasamosirkab.bps.go.id>

<b>ULASAN</b>	<b>DESCRIPTION</b>
<p>Realisasi penerimaan daerah pada tahun 2019 tercatat sebesar 1.075 triliun rupiah yang terdiri dari Dana Alokasi Umum 548.690 milyar rupiah , sisa lebih perhitungan anggaran tahun yang lalu 0 milyar rupiah , Dana Alokasi Khusus 172.432 milyar rupiah dan sisanyaterbagi dalam 6 pos lainnya yang dirinci dalam tabel 9.1.1.</p>	<p><i>Realization acceptance of Government of Toba Regency is in the year 2019 noted equal to 1,075 trillion rupiah consisting of DAU 528,490 billion rupiah , reminder of the last year's budget calculations 0 billion rupiah, DAK 172,632 billion rupiah and the rest divided in 6 other post which detailed in tables of 9.1.1.</i></p>
<p>Sementara Realisasi pengeluaran pemerintah daerah Kabupaten Toba dalam tahun 2019 tercatat sebesar 1,061 triliun rupiah yang terdiri dari pos Belanja Tidak Langsung 612.403 milyar rupiah dan pos Belanja Langsung sebesar 442.623 milyar rupiah.</p>	<p><i>Whereas expenditure of local government of Toba Regency in year of 2019 noted equal to 1,061 trillion rupiah consisting of indirect expenditure heading 612,403 billion rupiah and direct expenditure heading of 442,623 billion rupiah.</i></p>
<p>Realisasi penerimaan Pajak Bumi dan Bangunan (PBB) di Kabupaten Toba tahun 2019 sebesar 11.320 juta rupiah</p>	<p><i>Actual receipt of land and building tax of Toba in 2019 is 11,320 million rupiahs. It is less than planning receipt 2019 of</i></p>



lebih tinggi dari rencana penerimaan PBB tahun 2019 sebesar 8.957 juta rupiah (126,39).

Berdasarkan kecamatan dari 16 (enam belas) kecamatan, terdapat 6 (delapan) kecamatan yang penerimaan PBB nya diatas 100 persen yaitu Kecamatan Laguboti, Kecamatan Sigumpar, Kecamatan Siantar Narumonda, Kecamatan Parmaksian, Kecamatan Lumban Julu dan Kecamatan Ajibata. Sedangkan kecamatan lainnya penerimaan PBB berada dibawah 100 persen diantaranya Kecamatan Balige, Kecamatan Tampahan, Kecamatan Silaen, Kecamatan Porsea, Kecamatan Pintu Pohan Meranti dan Kecamatan Uluan. Sementara tidak terdapat kecamatan yang realisasi penerimaan PBB tepat 100 persen seperti di tahun sebelumnya.

*land and building tax it is 8,957 million rupiahs (126.39 percent).*

*Based on Subdistrict there are 6 (six) of 16 (sixteen) sub regencies which the receipt is more than 100 percent they are Laguboti Sub District, Sigumpar Sub District, Siantar Narumonda Sub District, Parmaksian Sub District, Lumban Julu Sub District, and Ajibata Sub District. Even many subdistrict that Retribution Service less than 100 percent of them Balige Subdistrict, Tampahani Subdistrict, Silaen Sub District, Porsea Sub District, Pintu Pohan Meranti Sub District, and Uluan Subdistrict. No Others receipt exact 100 percent like before.*

Pada tahun 2019 jumlah koperasi di Kabupaten Toba sebanyak 436 koperasi terdiri dari koperasi unit desa (KUD) sebanyak 25 koperasi dan non KUD 411 koperasi. Jumlah anggota koperasi yang tercatat tahun 2019 sebanyak 19.668 anggota dimana 5.460 merupakan anggota KUD dan 14.208 anggota non KUD.

Dari 436 jumlah koperasi yang ada sebanyak 283 merupakan koperasi serba usaha dengan jumlah anggota sebesar 7.006 jenis koperasi terbanyak kedua adalah koperasi unit desa dengan 24 koperasi anggota sebanyak 5.460 orang.

Dana yang dapat dihimpun dari anggota koperasi sebagai modal milik sendiri sebesar 11.732 juta rupiah. Sedangkan aset yang dimiliki oleh pihak koperasi sebesar 115.156 juta rupiah.

*In 2019 number of cooperation at Toba Regency are 436 units consist of KUD is 25 units 411 units of nonKUD. Total of cooperation members who register in 2019 are 19,668 whom 5,460 of them are KUD members and 14,208 remained of them is none.*

*There are 436 effort cooperation of 283 number of Cooperative they have 7,006 numbers kind of the second biggest is 24 village unit cooperation with 5,460 numbers.*

*Collected fund from cooperation's members for owning capital is 11,732 million rupiahs. Whereas owned asset by cooperation's is 115,156 million rupiahs.*

Menurut tingkat keberhasilan dari 25 KUD dan 411 Non KUD yang ada hanya ada 11 KUD dengan tingkat keberhasilan sangat baik yaitu 2 di Kecamatan Balige, 3 di Kecamatan Laguboti, 1 di Kecamatan Habinsaran, 1 di Kecamatan Silaen, 1 di Kecamatan Sigumpar, dan 1 di Kecamatan Porsea, dan 1 di Kecamatan Uluan.

*According to the success level of 25 KUD and 411 Non KUD there are 11 KUD and Non KUD with a very good effective level. 2 of them are at Balige Subdistrict, 3 of them at Laguboti Sub District, 2 of them at Porsea Sub District, 1 of them are at Habinsaran Subdistrict, Silaen Subdistrict, Sigumpar Subdistrict and Uluan Subdistrict.*

Posisi dana simpanan masyarakat (giro simpanan berjangka dan tabungan) pada bank umum & BPR di Kabupaten Toba keadaan Desember 2019 sebesar 4.664.903 miliar rupiah. Dari dana yang terkumpul sebanyak 2.440.022 juta rupiah merupakan dana yang berasal dari giro tabungan, berjangka 548.932 juta rupiah dan tabungan 1.675.949 juta rupiah.

*Position of people's saving (demand deposits time deposits and saving deposits) at generally bank at Toba Regency on December 2019 is 4,664,903 billion. Of the collected fund there is 2,440,022 billion rupiahs as collected fund through demand deposits time deposits it is 548,932 billion rupiahs 1,675,949 billion rupiahs of saving deposits.*


Jumlah kredit usaha mikro kecil dan menengah yang

*Total of small effort credit that is given by general bank at*

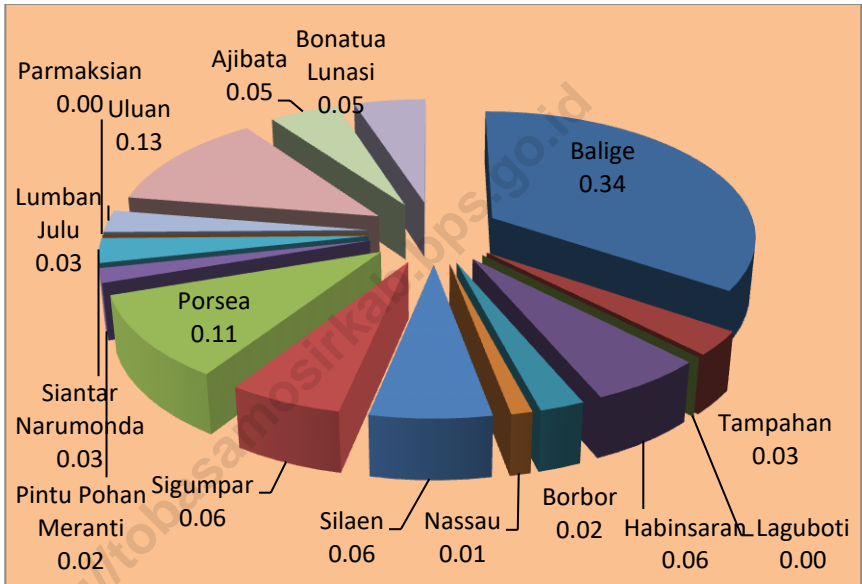
dikururkan oleh bank umum *Toba Regency pretty much.*  
dan BPR di Kabupaten Toba *Trade hotel and restaurant*  
keadaan cukup banyak. Sektor *sector are the biggest credits*  
perdagangan hotel dan *receivers it is 979,478 billion*  
restoran merupakan penerima *rupiahs and then mining and*  
kredit terbesar yaitu Rp. *services sector is 137,963 billion*  
979.478 juta di bulan *rupiahs in Octoberr 2019.*  
September 2019 kemudian  
sektor jasa-jasa 137.963 di  
Bulan Oktober 2019.

<https://tobasamosirkab.bps.go.id>

Gambar : 8.1 **Realisasi Pengeluaran Pemerintah Daerah Kabupaten Toba Menurut Bidang Pemerintahan (Rupiah), 2019**  
*Figure*  
*Actual First Stage Regional Government Development Expenditures Regency of Toba by Government Area, 2019*



**Gambar: 8.2 Persentase Jumlah Anggota Koperasi Menurut Kecamatan, 2019**  
*Figure Percentage of Cooperative Members by Sub District, 2019*



### 8.1 Keuangan Pemerintah Daerah/ *Autonomy Government*

**Tabel : 8.1.1. Realisasi Penerimaan Daerah Kabupaten Toba Menurut Jenis Penerimaan (Rupiah), 2019**  
**Table Actual Receipt of First Stage Regional Government Regency of Toba by Kind of Receipt (Rupiah), 2019**

Jenis Penerimaan/ <i>Kind of Receipt</i>		2019
(1)		(2)
1.	Sisa Lebih Perhitungan Anggaran Tahun Yang Lalu	0
2.	Pajak Daerah	24 560 512 536,23
3.	Retribusi Daerah	13 897 170 705,84
4.	Hasil Perusahaan Milik daerah dan Hasil Pengelolaan Kekayaan	7 619 329 178,00
5.	Lain-lain Pendapatan Asli Daerah yang sah	21 969 514 184,99
6.	Bagi Hasil Pajak/Bukan Pajak	14 464 688 399,00
7.	Dana Alokasi Umum	548 690 496 000,00
8.	Dana Alokasi Khusus	172 432 388 564,00
9.	Lain-lain Pendapatan Daerah Yang Sah	271 558 900 711,00
<b>Jumlah/Total</b>		<b>2019</b>
		<b>1 075 193 000 279,06</b>
		<b>2018</b>
		<b>1 104 292 479 297,17</b>
		<b>2017</b>
		<b>1 215 127 954 177 57</b>

Sumber/ Badan Pengelolaan Keuangan dan Daerah Kabupaten Toba/  
 Source : *Regional Finance and Asset Management Agency of Toba Regency*

**Tabel : 8.1.2. Realisasi Pengeluaran Pemerintah Daerah Kabupaten Toba Menurut Jenis Pengeluaran (Rupiah), 2019**  
**Table Actual First Stage Regional Government Expenditures Regency of Toba by Expenditure Items (Rupiah), 2019**

Jenis Pengeluaran/ Type of Expenditure		2019	
(1)		(2)	
1.	Belanja Tidak Langsung	660 212 530 071,00	
1.1.	Belanja Pegawai	412 148 613 955,00	
1.2.	Belanja Hibah	8 422 716 000,00	
1.3.	Belanja Bantuan Sosial	569 495 000,00	
1.4.	Belanja Bantuan Keuangan	236 133 038 873,00	
1.5.	Belanja Tidak Terduga	0,00	
1.6.	Belanja Bagi Hasil	2 938 666 243,00	
2.	Belanja Langsung	400 866 243 837,41	
2.1.	Belanja Pegawai	32 632 964 984,00	
2.2.	Belanja Barang dan Jasa	232 900 228 019,41	
2.3.	Belanja Modal	135 333 050 834,00	
<b>Jumlah/Total</b>		<b>2019</b>	<b>1 061 078 773 908,41</b>
		<b>2018</b>	<b>1 055 027 173 780,20</b>
		<b>2017</b>	<b>1 100 661 584 284,60</b>

Sumber/ Badan Pengelolaan Keuangan dan Aset Daerah Kabupaten Toba/  
 Source : Regional Finance and Asset Management Agency of Toba Regency



**Tabel : 8.1.3. Realisasi Pengeluaran Pemerintah Daerah Kabupaten Toba Menurut Bidang Pemerintahan (Rupiah), 2019**  
**Table Actual First Stage Regional Government Development Expenditures Regency of Toba by Government Area (Rupiah), 2019**

Jenis Pengeluaran/ Type of Expenditure		Realisasi/ Actual
(1)		(2)
1.	Bidang Pelayanan Umum	407 761 974 543,00
2.	Bidang Ketertiban dan Keamanan	14 776 056 377,00
3.	Bidang Ekonomi	62 434 901 041,00
4.	Bidang Lingkungan Hidup	30 759 770 087,00
5.	Bidang Perumahan dan Fasilitas Umum	120 095 129 006,00
6.	Bidang Kesehatan	120 730 869 157,00
7.	Bidang Pariwisata dan Budaya	11 569 777 279,00
8.	Bidang Pendidikan	281 429 284 076,41
9.	Bidang Perlindungan Sosial	11 521 012 342,00
<b>Jumlah/Total</b>		<b>2019</b>
		<b>1 061 078 773 908,41</b>
		<b>2018</b>
		<b>1 055 027 173 780,20</b>
		<b>2017</b>
		<b>1 100 661 584 284 60</b>
Sumber/	Badan Pengelolaan Keuangan dan Aset Daerah Kabupaten Toba/	
Source :	Regional Finance and Asset Management Agency of Toba Regency	

## 8.2 Pajak Bumi dan Bangunan/ *Land and Building*

**Tabel : 8.2.1. Rencana dan Realisasi PBB Menurut Kecamatan (Rupiah), 2019**

***Target and Realization of Land and Building Tax by SubRegency (Rupiah), 2019***

Kecamatan/ <i>Subdistrict</i>	Rencana/ <i>Target</i>	Realisasi/ <i>Realized</i>	Persentase <i>/Percentag</i>
(1)	(2)	(3)	(4)
01. Balige			
a. Pedesaan	220 982 398	149 922 546	67,84
b. Perkotaan	356 293 844	317 376 034	89,07
02. Tampahan			
a. Pedesaan	137 047 264	99 587 538	72,67
b. Perkotaan	-	-	0,00
03. Laguboti			
a. Pedesaan	280 305 500	245 681 225	87,64
b. Perkotaan	8 221 887	9 228 340	112,24
04. Habinsaran			
a. Pedesaan	199 480 162	113 669 705	57,27
b. Perkotaan	30 252 088	13 451 536	44,46
05. Borbor			
a. Pedesaan	61 983 783	42 817 144	69,07
b. Perkotaan	-	-	0,00
06. Nassau			
a. Pedesaan	78 836 488	41 911 320	53,16
b. Perkotaan	-	-	0,00
07. Silaen			
a. Pedesaan	202 468 647	192 828 653	95,24
b. Perkotaan	-	-	0,00
08. Sigumpar			
a. Pedesaan	61 585 490	64 848 542	105,30
b. Perkotaan	-	-	0,00
09. Porsea			
a. Pedesaan	124 882 139	150 210 473	120,28
b. Perkotaan	63 552 664	22 482 579	35,37
10. Pintu Pohan Meranti			
a. Pedesaan	66 500 351	41 349 661	62,17
b. Perkotaan	-	-	0,00
11. Siantar Narumonda			
a. Pedesaan	34 786 154	39 824 861	114,48
b. Perkotaan	-	-	0,00

**Tabel : 8.2.1. Rencana dan Realisasi PBB Menurut Kecamatan (Rupiah), 2019**  
**Table Lanjutan Target and Realization of Land and Building Tax by SubRegency (Rupiah), 2019**  
**Continued**

Kecamatan/ Subdistrict	Rencana/ Target	Realisasi/ Realized	Persentase/ Percentage
(1)	(2)	(3)	(4)
12. Parmaksian			
a. Pedesaan	725 208 433	735 845 306	101,05
b. Perkotaan	-	-	0,00
13. Lumban Julu			
a. Pedesaan	133 941 511	144 643 356	107,98
b. Perkotaan	-	-	0,00
14. Uluan			
a. Pedesaan	123 979 872	119 840 269	96,67
b. Perkotaan	-	-	0,00
15. Ajibata			
a. Pedesaan	94 467 529	104 811 802	110,95
b. Perkotaan	-	-	0,00
16. Bonatua Lunasi			
a. Pedesaan	52 185 325	50 442 824	96,67
b. Perkotaan	-	-	0,00
INALUM	5 900 296 531	8 619 336 371	146,08
<b>Jumlah/Total</b>	<b>8 957 258 060</b>	<b>11 320 110 085</b>	<b>126,39</b>
<b>a. Pedesaan</b>	<b>2 598 641 050</b>	<b>2 338 235 230</b>	<b>89,97</b>
<b>b. Perkotaan</b>	<b>458 320 483</b>	<b>362 538 488</b>	<b>79,10</b>

Sumber/ Badan Pengelolaan Keuangan dan Aset Daerah Kabupaten Toba/  
*Regional Finance and Asset Management Agency of Toba*

Source : *Regency*

### 8.3 Koperasi/ Cooperative

**Tabel : 8.3.1 Jumlah Koperasi dan Anggota Koperasi (KUD + Non KUD) Dirinci Menurut Kecamatan,2019**  
**Number of Cooperative and Cooperative Members (KUD+Non KUD) by Subdistrict , 2019**

Kecamatan/ Subdistrict	Koperasi/Cooperative			Anggota/Members		
	KUD	Non KUD	Jumlah/ Total	KUD	Non KUD	Jumlah/ Total
(1)	(2)	(3)	(4)	(5)	(6)	(7)
01. Balige	6	129	135	1 262	4 297	5 559
02. Tampahan	1	12	13	168	326	494
03. Laguboti	2	50	52	690	1 781	2 71
04. Habinsaran	3	18	21	383	589	972
05. Borbor	1	10	11	32	342	374
06. Nassau	-	7	7	-	179	179
07. Silaen	2	19	21	274	742	1 016
08. Sigumpar	1	23	24	379	577	956
09. Porsea	1	41	42	409	1 296	1 705
10. Pintu Pohan Meranti	-	7	7	-	291	291
11. Siantar Narumonda	1	8	9	298	205	503
12. Parmaksian	1	33	34	415	660	1 075
13. Lumban Julu	3	9	12	216	239	455
14. Uluan	1	9	10	32	1 984	2 016
15. Ajibata	1	25	26	546	242	788
16. Bonatua Lunasi	1	11	12	356	458	814
<b>Jumlah/Total</b>	<b>2019</b>	<b>25</b>	<b>411</b>	<b>436</b>	<b>5 460</b>	<b>14 208</b>
	<b>2018</b>	<b>24</b>	<b>412</b>	<b>436</b>	<b>5 460</b>	<b>13 449</b>
	<b>2017</b>	<b>24</b>	<b>412</b>	<b>436</b>	<b>5 460</b>	<b>13 449</b>

Sumber/ Dinas Perdagangan Perindustrian dan Koperasi Usaha Kecil dan Menengah Kabupaten Toba/

Source : Industry Trade and Cooperative Office of Toba Regency

**Tabel :** 8.3.2. Jumlah Koperasi dan Anggota Koperasi (KUD + Non KUD) Dirinci Menurut Jenis Koperasi, 2019  
*Number of Cooperative and Cooperative Members by Kind of Cooperative, 2019*

	Jenis Koperasi / Cooperative Type	Koperasi / Cooperative	Anggota Koperasi /Cooperative Members
	(1)	(2)	(3)
1.	Koperasi Unit Desa	24	5 460
2.	Koperasi Nelayan/ Perikanan	4	230
3.	Koperasi Peternakan	1	162
4.	Koperasi Kerajinan	1	20
5.	Koperasi K a r e t	-	-
6.	Koperasi Primer	1	20
7.	Koperasi Karyawan	10	489
8.	Koperasi Pasar	4	1 374
9.	Koperasi Simpan Pinjam	12	2 204
10.	Koperasi Angkutan	7	170
11.	Koperasi Pegawai Negeri	3	60
12.	Koperasi Angkatan Darat	-	-
13.	Koperasi Kepolisian	1	296
14.	Koperasi Wredatama	1	78
15.	Koperasi Veteran	2	20
16.	Koperasi Pemuda	1	20
17.	Pepabri	-	-
18.	Koperasi Sekolah	-	-
19.	P K P N	-	-
20.	Pustaka	-	-
21.	Koperasi Serba Usaha	283	7 006
22.	Koperasi Pertanian	57	1 140
23.	Koperasi Usaha Kecil	4	190
24.	Pusat Koperasi	1	130
25.	Koperasi Wanita	12	486
26.	Koperasi Lainnya	7	113
	<b>Jumlah/Total</b>	<b>2019</b>	<b>436</b>
		<b>2018</b>	<b>436</b>
			<b>19 668</b>
			<b>18 909</b>

Sumber/ Dinas Perdagangan Perindustrian dan Koperasi Usaha Kecil dan Menengah Kabupaten Toba/

Source : Industry Trade and Cooperative Office of Toba Regency

**Tabel : 8.3.3 Nilai Modal Sendiri Hutang dan Piutang Dirinci Menurut Jenis Koperasi (000 Rp) , 2019**  
**Self Capital Value Debt and Credit by Cooperative Type (000 Rp), 2019**

	Jenis Koperasi/ Cooperative Type	Modal Sendiri/ Self Capital	Hutang/ Debt	Piutang/ Credit
	(1)	(2)	(3)	(4)
1.	Koperasi Unit Desa	1 890 750	90 472	298 172
2.	Koperasi Nelayan/ Perikanan	4 844	200 000	210 000
3.	Koperasi Peternakan	17 089	207 000	200 000
4.	Koperasi Kerajinan	19 198	-	-
5.	Koperasi K a r e t	-	-	-
6.	Koperasi Primer	15 000	100 000	-
7.	Koperasi Karyawan	159 577	-	145 251
8.	Koperasi Pasar	102 792	-	-
9.	Koperasi Simpan Pinjam	68 805 790	71 415	51 136 433
10.	Koperasi Angkutan	5 960	-	-
11.	Koperasi Pegawai Negeri	32 099	8 000	15 000
12.	Koperasi Angkatan Dara	-	-	-
13.	Koperasi Kepolisian	564 859	16 984	264 577
14.	Koperasi Wredatama750	199 092	13 022	193 126
15.	Koperasi Veteran	7 500	-	-
16.	Koperasi Pemuda	10 000	-	-
17.	Pepabri	-	-	-
18.	Koperasi Sekolah	-	-	-
19.	P K P N	-	-	-
20.	Pustaka	-	-	-
21.	Koperasi Serba Usaha	38 718 825	2 869 663	2 232 359
22.	Koperasi Pertanian	459 386	7 092	80 382
23.	Koperasi Usaha Kecil	16 000	100 000	70 000
24.	Pusat Koperasi	14 000	-	-
25.	Koperasi Wanita	191 707	100 000	90 125
26.	Koperasi Lainnya	137 947	-	-
27.	Lembaga Keuangan Mikro (LMK)	-	-	-
	<b>Jumlah/Total 2019</b>	<b>111 372 415</b>	<b>3 783 648</b>	<b>54 935 425</b>
	<b>2018</b>	<b>80 787 840</b>	<b>3 910 048</b>	<b>32 313 037</b>

Sumber/ Dinas Perdagangan Perindustrian dan Koperasi Usaha Kecil dan Menengah Kabupaten Toba/

Source : Industry Trade and Cooperative Office of Toba Regency

**Tabel : 8.3.4 Nilai Modal Sendiri Menurut Jenis Koperasi & Jenis Modal (000 Rp), 2019**  
**Table Self Capital Value by Type of Cooperative and Capital 2019 (000 Rp.), 2019**

Jenis Koperasi / Cooperative Type	Pokok / Main	Wajib / Obligatory	Cadangan Reserve	Lain-lain / Others	Jumlah / Total	
(1)	(2)	384(3)	(4)	(5)	(6)	
1. Koperasi Unit Desa	37 815	1 644 953	207 983	-	1 890 750	
2. Koperasi Nelayan/ Perikanan	97	4 214 533		-	4 844	
3. Koperasi Peternakan	342	14 867	1 880	-	17 089	
4. Koperasi Kerajinan	384	16 702	2 112	-	19 198	
5. Koperasi K a r e t	-	-	-	-	0	
6. Koperasi Primer	300	13 050	1 650	-	15 000	
7. Koperasi Karyawan	3 192	138 832	17 554	-	159 577	
8. Koperasi Pasar	2 056	89 429	11 307	-	102 792	
9. Koperasi Simpan Pinjam	1 376 116	59 861 038	7 568 637	-	68 805 790	
10. Koperasi Angkutan	119	5 185	656	-	5 960	
11. Koperasi Pegawai Negeri	642	27 926	3 531	-	32 099	
12. Koperasi Angkatan Darat	-	-	-	-	0	
13. Koperasi Kepolisian	17 210	476 152	71 497	-	564 859	
14. Koperasi Wredatama	1 982	175 210	21 900	-	199 092	
15. Koperasi Veteran	150	6 525	825	-	7 500	
16. Koperasi Pemuda	200	8 700	1 100	-	10 000	
17. Pepabri	-	-	-	-	0	
18. Koperasi Sekolah	-	-	-	-	0	
19. P K P N	-	-	-	-	0	
20. Pustaka	-	-	-	-	0	
21. Koperasi Serba Usaha	774 376	33 685 377	4 259 071	-	38 718 825	
22. Koperasi Pertanian	9 188	399 666	50 532	-	459 386	
23. Koperasi Usaha Kecil	320	13 920	1 760	-	16 000	
24. Pusat Koperasi	280	12 180	1 540	-	14 000	
25. Koperasi Wanita	3 834	166 785	21 088	-	191 707	
26. Koperasi Lainnya	2 759	120 014	15 174	-	137 947	
27. Lembaga Keuangan Mikro (LMK)	-	-	-	-	-	
<b>Jumlah/Total</b>	<b>2019</b>	<b>2 231 361</b>	<b>96 880 725</b>	<b>12 260 328</b>	<b>0</b>	<b>111 372 414</b>
	<b>2018</b>	<b>1 619 670</b>	<b>70 272 145</b>	<b>8 896 025</b>	<b>0</b>	<b>80 787 840</b>

Sumber/ Dinas Perdagangan Perindustrian dan Koperasi Usaha Kecil dan Menengah Kabupaten Toba/

Source : Industry Trade and Cooperative Office of Toba Regency

**Tabel : 8.3.5. Nilai Aset Volume Usaha dan SHU Koperasi Menurut Jenis Koperasi**  
**Table** (000 Rp) , 2019  
*Cooperative Value Assets Work Volume and Profit by Cooperative Type (000 Rp), 2019*

Jenis Koperasi / Cooperative Type		Aset / Assets	Volume Usaha /Work Volume	SHU/ Profit
(1)		(2)	(3)	(4)
1.	Koperasi Unit Desa	1 981 222	-	-
2.	Perikanan	204 844	-	-
3.	Peternakan	224 089	-	-
4.	Kerajinan	19 198	-	-
5.	K a r e t	-	-	-
6.	Tekstil	115 000	-	-
7.	Koperasi Karyawan	159 577	196 194	97 181
8.	Pedagang Pasar	102 792	-	-
9.	Simpan Pinjam	68 877 205	29 920 557	1 515 228
10.	Angkutan	5 960	-	-
11.	Pegawai Negeri	40 099	-	-
12.	Angkatan Darat	-	-	-
13.	Kepolisian	581 843	189 769	32 477
14.	Wredatama	212 114	110 918	23 100
15.	Veteran	7 500	-	-
16.	Koperasi Pemuda	10 000	-	-
17.	Pepabri	-	-	-
18.	Koperasi Sekolah	-	-	-
19.	P K P N	-	-	-
20.	Pustaka	-	-	-
21.	Koperasi Serba Usaha	41 588 488	1 100 317	511 136
22.	Koperasi Pertanian	466 478	-	-
23.	Koperasi Usaha Kecil	116 000	-	-
24.	Pusat Koperasi	14 000	-	-
25.	Koperasi Wanita	291 707	-	-
26.	Koperasi Lainnya	137 947	-	-
27.	Lemb. Keuangan Mikro	-	-	-
<b>Jumlah/Total</b>		<b>2019</b>	<b>2018</b>	
		<b>115 156 063</b>	<b>84 697 887</b>	<b>2 179 122</b>
			<b>27 120 369</b>	<b>1 936 559</b>

Sumber/ Dinas Perdagangan Perindustrian dan Koperasi Usaha Kecil dan Menengah Kabupaten Toba/

Source : Industry Trade and Cooperative Office of Toba Regency



**Tabel : 8.3.6 Jumlah Koperasi Unit Desa (KUD) dan Non KUD Menurut Kecamatan dan Tingkat Keberhasilan, 2019**  
**Number of KUD by Subdistrict and Effective Level, 2019**

	Kecamatan / Subdistrict	Tingkat Keberhasilan / Effective Level				Jumlah / Total
		Sangat Baik/ Very Good	Baik / Good	Sedang / Middle	Tidak Aktif/ Non Active	
	(1)	(2)	(3)	(4)	(5)	(6)
01.	Balige	2	10	-	123	135
02.	Tampahan	-	2	-	11	13
03.	Laguboti	3	6	-	43	52
04.	Habinsaran	1	4	-	16	21
05.	Borbor	-	3	-	8	11
06.	Nassau	-	1	-	6	7
07.	Silaen	1	3	-	17	21
08.	Sigumpar	1	2	-	21	24
09.	Porsea	2	5	-	35	42
10.	Pintu Pohan Meranti	-	1	-	6	7
11.	Siantar Narumonda	-	1	-	8	9
12.	Parmaksian	-	2	-	32	34
13.	Lumban Julu	-	2	-	10	12
14.	Uluan	1	1	-	8	10
15.	Ajibata	-	2	-	24	26
16.	Bonatua Lunasi	-	1	-	11	12
<b>Jumlah/Total</b>		<b>2019</b>	<b>11</b>	<b>46</b>	<b>0</b>	<b>379</b>
		<b>2018</b>	<b>6</b>	<b>46</b>	<b>0</b>	<b>436</b>
		<b>2017</b>	<b>6</b>	<b>46</b>	<b>0</b>	<b>436</b>

Sumber/ : Dinas Perdagangan Perindustrian dan Ko-perasi Usaha Kecil dan Menengah Kabupaten Toba/  
 Source : Industry Trade and Cooperative Office of Toba Regency

### 8.4 Perbankan/ Banking

**Tabel : 8.4.1 Posisi Simpanan Masyarakat Dalam Rupiah dan Valuta Asing Pada Bank Umum dan BPR Menurut Jumlah Nominal di Kabupaten Toba (Juta Rp), 2019**  
***Oustanding of Private Deposits of Commercial and Rurals Banks in Rupiah and Foreign Currency by Nominal amount in Toba Regency (Million Rp), 2019***

Bulan/ Month	Giro/ <i>Demand Deposits</i>	Simpanan Berjangka/ <i>Time Deposits</i>	Tabungan/ <i>Saving Deposits</i>
	Rupiah & Valas/ <i>Rupiah &amp; Foreign Exchange</i>	Rupiah & Valas/ <i>Rupiah &amp; Foreign Exchange</i>	Rupiah & Valas/ <i>Rupiah &amp; Foreign Exchange</i>
(1)	(2)	(3)	(4)
Januari/ <i>January</i>	2 440 022	548 932	1 675 949
Februari/ <i>February</i>	1 992 800	457 508	1 289 523
Maret/ <i>March</i>	2 048 600	459 384	1 267 004
April/ <i>April</i>	2 140 658	594 447	1 253 844
Mei/ <i>May</i>	2 204 794	608 707	1 346 092
Juni/ <i>June</i>	2 225 741	614 881	1 393 956
Juli/ <i>July</i>	2 205 869	586 900	1 432 698
Agustus/ <i>Augustus</i>	2 176 888	594 752	1 400 482
September/ <i>September</i>	2 486 756	700 680	1 502 137
Oktober/ <i>October</i>	2 649 562	714 256	1 529 271
November/ <i>November</i>	2 547 941	715 301	1 501 024
Desember/ <i>December</i>	2 440 022	548 932	1 675 949

Sumber/ [www.bi.go.id/id/statistik/sekda/StatistikRegional.aspx?idpn=12/](http://www.bi.go.id/id/statistik/sekda/StatistikRegional.aspx?idpn=12/)

Source : [www.bi.go.id/id/statistik/sekda/StatistikRegional.aspx?idpn=12/](http://www.bi.go.id/id/statistik/sekda/StatistikRegional.aspx?idpn=12/)

**Tabel : 8.4.2. Posisi Pinjaman Rupiah dan Valuta Asing yang Diberikan Bank Umum dan BPR Menurut Sektor Ekonomi di Kabupaten Toba (Juta Rp), 2019**  
***Outstanding in Rupiah and Foreign Currency Issued Commercial and Rural Banks by Economic Sectors in Toba Regency (Million Rp), 2019***

Bulan/ Month	Sektor Ekonomi/ <i>Economic Sectors</i>									
	1	2	3	4	5	6	7	8	9	10
(1)	(2)	(3)	(4)	(5)	(6)	(7)	(8)	(9)	(10)	(11)
Jan/Jan	779 621	90	2 159 25 336	6 817	35 170 430 822	18 347 449 169	512 682			
Peb/Feb	779 621	90	2 159 25 336	6 817	35 170 430 822	19 266 450 088	505 011			
Mar/March	779 621	90	2 159 25 336	6 817	35 170 430 822	19 538 450 360	503 904			
Apr/April	779 621	90	2 159 25 336	6 817	35 170 430 822	18 826 449 648	500 983			
Mei/May	779 621	90	2 159 25 336	6 817	35 170 430 822	19 924 450 746	509 534			
Juni/June	779 621	90	2 159 25 336	6 817	35 170 430 822	18 146 448 968	512 073			
Juli/July	779 621	90	2 159 25 336	6 817	35 170 430 822	18 596 449 418	512 827			
Agus/Agst	779 621	90	2 159 25 336	6 817	35 170 430 822	18 897 449 719	516 523			
Sept/Sep	779 621	90	2 159 25 336	6 817	35 170 430 822	19 491 450 313	518 764			
Okt/Oct	779 621	90	2 159 25 336	6 817	35 170 430 822	18 509 449 331	527 212			
Nop/Nov	779 621	90	2 159 25 336	6 817	35 170 430 822	18 563 449 385	544 815			
Des/Dec	779 621	90	2 159 25 336	6 817	35 170 430 822	19 022 449 844	549 500			

Catatan/Notes : Sektor Ekonomi/*Economic Sectors*

- Pertanian Perikanan Kehutanan & 6 Perdagangan Hotel dan Perikanan/*Agriculture Livestock Forestry & Restoran/Trade Hotel and Restaurant Fishery*
- Pertambangan dan Penggalian/*Minning and 7 Pengangkutan dan Quarrying Komunikasi/Transport and Communication*
- Industri Pengolahan/*Manufacturing Industry 8 Keuangan Real Estate dan Jasa Perusahaan/Financial Ownership & Business Services*
- Listrik Gas dan Air/*Electricity Gas and Wat 9 Jas-jasa/Services*
- Konstruksi/*Construction 10 Pinjaman Kepada Bukan Lapangan Usaha/Loans to Non Industrial Origin*

Sumber/ [www.bi.go.id/statistik/sekda/StatistikRegional.aspx?idpn=12/](http://www.bi.go.id/statistik/sekda/StatistikRegional.aspx?idpn=12/)

Source : [www.bi.go.id/statistik/sekda/StatistikRegional.aspx?idpn=12/](http://www.bi.go.id/statistik/sekda/StatistikRegional.aspx?idpn=12/)

**Tabel : 8.4.3. Posisi Kredit Kepada Usaha Mikro Kecil Dan Menengah yang Diberikan Bank Umum dan BPR Menurut Skala Usaha dan Bulan di Kabupaten Toba (Juta Rp), 2019**  
***Outstanding of Commercial Banks Credits to Micro Small and Medium Enterprise by Scale Enterprise and Month in Toba Regency (Million Rp), 2019***

Bulan/ Month	Jenis Penggunaan/Type of Credits		
	Mikro/ Micro	Kecil/ Small	Menengah/ Medium
(1)	(2)	(3)	(4)
Januari/January	441 836	252 889	56 687
Februari/February	462 552	258 407	55 711
Maret/March	478 242	266 645	57 587
April/April	492 270	266 960	58 041
Mei/May	508 717	273 227	63 231
Juni/June	515 788	271 589	59 576
Juli/July	524 993	269 673	73 804
Agustus/Augustus	530 490	269 647	75 666
September/September	540 507	272 452	78 090
Oktober/October	545 286	272 192	79 464
November/November	549 523	270 901	76 523
Desember/December	572 430	266 484	72 707

Sumber/ [www.bi.go.id/id/statistik/sekda/StatistikRegional.aspx?idpn=12](http://www.bi.go.id/id/statistik/sekda/StatistikRegional.aspx?idpn=12) /  
 Source : [www.bi.go.id/id/statistik/sekda/StatistikRegional.aspx?idpn=12](http://www.bi.go.id/id/statistik/sekda/StatistikRegional.aspx?idpn=12)

**Tabel : 8.4.4. Posisi Kredit Mikro Kecil dan Menengah Yang Diberikan Bank Umum dan BPR di Kabupaten Toba Menurut Sektor Ekonomi dan Bulan (Juta Rp), 2019**  
***Outstanding of Micro Small and Medium Credits of Commercial and Rural Banks in Toba Regency by Economic Sectors and Month (Million Rp), 2019***

Bulan/ Month	Sektor Ekonomi/ <i>Economic Sectors</i>									
	1	2	3	4	5	6	7	8	9	10
(1)	(2)	(3)	(4)	(5)	(6)	(7)	(8)	(9)	(10)	(11)
Jan/Jan	82 766	2 159	24 751	6 817	32 861	422 520	17 518	40 350	97 924	0
Peb/Feb	82 296	2 141	25 458	6 542	32 581	430 831	17 863	50 938	103 724	0
Mar/March	82 992	2 077	26 313	6 440	33 838	448 368	18 202	52 950	107 077	0
Apr/April	84 698	2 112	26 767	6 302	34 493	452 847	17 368	53 648	114 344	0
Mei/May	88 123	2 253	28 339	6 163	34 547	466 027	18 147	52 817	121 922	0
Juni/June	89 330	2 225	29 487	6 025	33 911	464 194	16 282	52 083	126 442	0
Juli/July	90 965	2 483	29 530	5 879	34 734	476 981	16 358	52 352	131 630	0
Agus/Agst	93 206	2 409	31 833	5 733	34 934	476 231	16 547	52 719	134 315	0
Sept/Sep	95 399	2 430	33 958	5 587	37 279	479 478	17 146	54 283	136 905	0
Okt/Oct	96 307	2 321	35 572	5 441	40 371	478 486	16 185	55 616	137 963	0
Nop/Nov	97 472	2 279	36 814	5 295	40 198	476 780	16 257	56 132	136 116	0
Des/Dec	97 691	2 200	36 856	5 148	46 708	484 516	16 724	56 505	136 139	0

Catatan/Notes : Sektor Ekonomi/*Economic Sectors*

1 Pertanian Peternakan Kehutanan & Perikanan/ <i>Agriculture Livestock Forestry &amp; Fishery</i>	6 Perdagangan Hotel dan Restoran/Trade Hotel and Restaurant
2 Pertambangan dan Penggalian/ <i>Minning and Quarrying</i>	7 Pengangkutan dan Komunikasi/ <i>Transport and Communication</i>
3 Industri Pengolahan/ <i>Manufacturing Industry</i>	8 Keuangan Real Estate dan Jasa Perusahaan/ <i>Financial Ownership &amp; Business Services</i>
4 Listrik Gas & Air/ <i>Electricity Gas &amp; Water</i>	9 Jasa-jasa/ <i>Services</i>
5 Konstruksi/ <i>Construction</i>	10 Tidak Teridentifikasi/ <i>Unidentified</i>

Sumber/ [www.bi.go.id/id/statistik/sekda/StatistikRegional.aspx?idpn=12/](http://www.bi.go.id/id/statistik/sekda/StatistikRegional.aspx?idpn=12/)

Source : [www.bi.go.id/id/statistik/sekda/StatistikRegional.aspx?idpn=12/](http://www.bi.go.id/id/statistik/sekda/StatistikRegional.aspx?idpn=12/)

**Tabel : 8.4.5. Posisi Pinjaman Rupiah dan Valuta Asing Yang Diberikan Bank Umum dan BPR Menurut Jenis Penggunaan dan Bulan di Kabupaten Toba (Juta Rp), 2019**  
***Outstanding of Loans in Rupiah and Foreign Currency of Commercial and Rural Banks by Type of Loans and Month in Toba Regency (Million Rp), 2019***

Bulan/ Month	Jenis Penggunaan/Type of Loans		
	Modal Kerja/ Working Capital	Investasi/ Investment	Konsumsi/ Consumption
(1)	(2)	(3)	(4)
Januari/January	578 296	201 325	512 682
Februari/February	557 872	245 812	505 011
Maret/March	578 928	253 882	503 904
April/April	585 467	266 694	500 983
Mei/May	602 756	277 995	509 534
Juni/June	601 432	280 667	512 073
Juli/July	614 096	286 197	512 827
Agustus/Augustus	618 066	289 096	516 523
September/September	628 538	292 793	518 764
Oktober/October	631 236	298 230	527 212
November/November	628 364	297 719	544 815
Desember/December	642 239	299 870	549 500

Sumber/ [www.bi.go.id/id/statistik/sekda/StatistikRegional.aspx?idpn=12/](http://www.bi.go.id/id/statistik/sekda/StatistikRegional.aspx?idpn=12/)

Source : [www.bi.go.id/id/statistik/sekda/StatistikRegional.aspx?idpn=12/](http://www.bi.go.id/id/statistik/sekda/StatistikRegional.aspx?idpn=12/)



9

## PENGELUARAN PENDUDUK

*Population Expenditure*



**57,29** persen



**pengeluaran penduduk  
Kabupaten Toba**



**adalah untuk MAKANAN**



Rata - Rata Pengeluaran Penduduk Kabupaten Toba  
selama sebulan adalah Rp. 1.249.666,-





**PETUNJUK TEKNIK**

**TECHNICAL NOTES**

1. Rata – rata pengeluaran per kapita sebulan adalah biaya yang dikeluarkan untuk konsumsi semua anggota rumah tangga. Pengeluaran untuk konsumsi makanan dihitung selama seminggu terakhir, sedangkan konsumsi bukan makanan dihitung sebulan dan setahun terakhir. Baik konsumsi makanan dan bukan makanan selanjutnya dikonversikan ke dalam pengeluaran rata – rata sebulan. Angka konsumsi / pengelluaran rata – rata per kapita yang disajikan dalam publiaksi ini diperoleh dari hasil bagi jumlah konsumsi seluruh rumah tangga (baik mengkonsumsi makanan

1. *Average monthly per capita expenditure is the cost incurred for consumption of all household members for a month divided by the number household member. Expenditures for food consumption are calculated for last week, while comsumption is not food is calculated a month and past year. Both the consumption of food and not furhter food converted to average expenditure a month. Number average consumption / expenditure per capita presented in this publication obtained from the share of the total consumption of all households (both*

maupun tidak) terhadap jumlah penduduk.

2. Konsumsi kalori dan protein dihitung dengan mengalikan kuantitas setiap makan yang dikonsumsi dengan nilai kandungan kalori dan protein setiap jenis makanan berdasarkan daftar konversi zat gizi.

*consuming food or not) to the population.*

2. *Consumption of calories and protein is calculated by multiplying the quantity of each food consumed with the value of the calorie and protein content of each type of food based on list of nutrient conversions.*

**ULASAN**

**DESCRIPTION**

Pengeluaran rata – rata per kapita sebulan menurut hasil Survei Sosial Ekonomi Nasional (Susenas) 2019 dapat dilihat pada table 9.1. Dari table tersebut terlihat bahwa pengeluaran rata – rata sebulan penduduk Kabupaten Toba sebesar Rp. 1.249.666 yang terdiri dari pengeluaran untuk makanan dan bukan makanan.

*Average monthly per capita expenditure based on National Socio Economic Survey (Susenas) in 2019 can be seen in Table 9.1. From the table, it can be seen that monthly average expenditure of people of Toba Regency was Rp. 1,249,666 consisting of food expenditure and non food expenditures.*

Persentase pengeluaran makanan adalah sebesar 57,29 persen sedangkan untuk pengeluaran bukan makanan adalah sebesar 42,71 persen.

*Percentage of Food Expenditure was 57,29 percent while Non Food Expenditure was 42.71 percent.*

Jika dilihat persentase penduduk menurut golongan pengeluaran per kapita sebulan, golongan pengeluaran per kapita terbesar di tahun 2019 berada pada golongan 500.000 – 749.000 sebesar 27,30 persen dan paling kecil persentase pengeluaran penduduk menurut golongan

*Percentage of population by monthly per capita expenditure, most monthly per capita expenditure in 500,000 – 749,000 was 27.30 percent and smallest in 300,00 – 499,000 was 5.44 percent.*

pengeluaran per kapita sebulan berada pada golongan pengeluaran 300.000 – 499.000 sebesar 5,44 persen.

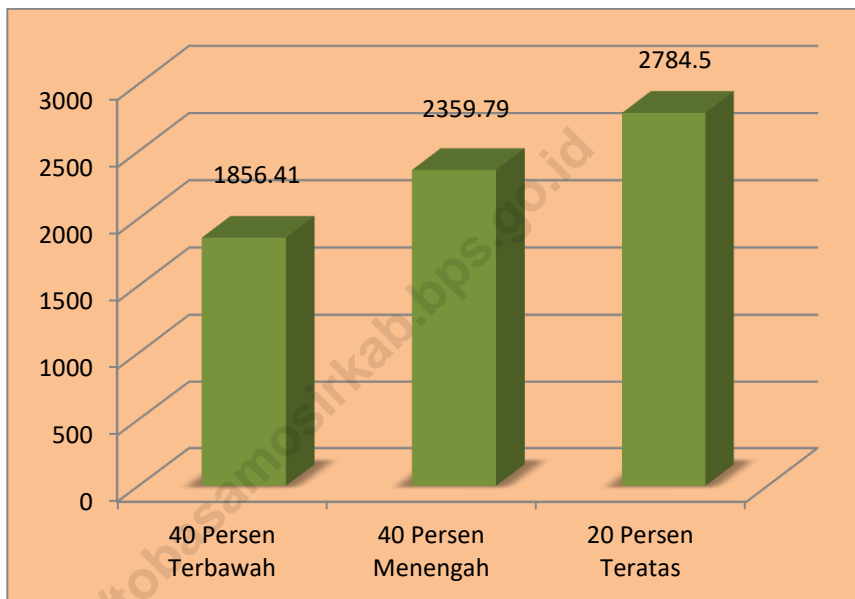
Jika dilihat kembali menurut rata – rata konsumsi kalori per kapita sehari menurut kelompok pengeluaran terbesar berada pada kelompok 20 persen teratas sebesar Rp. 2.784.500,-.

*If seen about average of consumption kalori per capita by expenditure, most consumption kalori per capita in top 20 percent was Rp. 2,784,500,-.*

Gambar : 9.1 **Rata – Rata Pengeluaran Per Kapita Sebulan Kelompok Pengeluaran (Rupiah ) 2019**  
*Average Monthly Per Capita Expenditure by Expenditure (Rupiah), 2019*



**Gambar: 9.2 Rata – Rata Konsumsi Kalori Per Kapita Sehari Menurut Kelompok Pengeluaran (Kcal), 2019**  
*Figure* *Average of Consumption Calori per Capita by Expenditure (Kcal), 2019*



**Tabel : 9.1. Rata – Rata Pengeluaran Per Kapita Sebulan Menurut Kelompok Komoditas dan Kelompok Pengeluaran (Rupiah ) 2019**  
***Average Monthly Per Capita Expenditure by Comodities and Expenditure (Rupiah), 2019***

Kelompok Komoditas/ <i>Comodities</i>	Kelompok Pengeluaran/ <i>Expenditure</i>		
	40 Persen Terbawah	40 Persen Tengah	20 Persen Teratas
(1)	(2)	(3)	(4)
1. Makanan/ <i>Food</i>	423 294	672 829	1 051 856
2. Bukan Makanan/ <i>Not Further Food</i>	201 456	423 043	976 793
<b>Jumlah/Total</b>	<b>624 749</b>	<b>1 095 872</b>	<b>2 028 649</b>

Sumber/ Badan Pusat Statistik/  
 Source : *BPS-Statistics of Toba Regency*



**Tabel : 9.2**      **Persentase Penduduk Menurut Golongan Pengeluaran Per Kapita Sebulan (Rupiah) 2019**  
**Table**                      **Percentage of Population by Monthly Per Capita Expenditure, 2019**

Golongan Pengeluaran Per Kapita Sebulan/ Monthly Per Capita Expenditure (1)	Tahun/Year 2019 (2)
1. Kurang dari 200.000	0,00
2. 200 000 – 299 000	0,00
3. 300 000 – 499 000	5,44
4. 500 000 – 749 000	27,30
5. 750 000 – 999 000	22,54
6. 1 000 000 – 1 249 000	15,41
7. 1 250 000 – 1 449 000	11,14
8. 1 500 000 ke atas	18,17
<b>Jumlah/Total</b>	<b>100,00</b>

Sumber/                      Badan Pusat Statistik/  
Source :                      BPS-Statistics of Toba Regency

**Tabel : 9.3**      **Persentase Konsumsi Menurut Golongan Pengeluaran Per Kapita Sebulan (Rupiah ) 2019**  
**Table**                      **Percentage of Consumption by Monthly Per Capita Expenditure, 2019**

Golongan Pengeluaran Per Kapita Sebulan/ Monthly Per Capita Expenditure	Tahun/Year 2019
(1)	(2)
1. Kurang dari 200.000	0,00
2. 200 000 – 299 000	0,00
3. 300 000 – 499 000	2,05
4. 500 000 – 749 000	15,60
5. 750 000 – 999 000	17,90
6. 1 000 000 – 1 249 000	15,84
7. 1 250 000 – 1 449 000	14,03
8. 1 500 000 ke atas	34,59
<b>Jumlah/Total</b>	<b>100,00</b>

Sumber/                      Badan Pusat Statistik/  
 Source :                      BPS-Statistics of Toba Regency

**Tabel : 9.4. Persentase Rata – Rata Pengeluaran Per Kapita Sebulan Menurut Kelompok Komoditas dan Kelompok Pengeluaran (Persen ) 2019**  
**Percentage of Average Monthly Per Capita Expenditure by Comodities and Expenditure (Percent), 2019**

Kelompok Komoditas/ Comodities	Kelompok Pengeluaran/Expenditure		
	40 Persen Terbawah	40 Persen Tengah	20 Persen Teratas
(1)	(2)	(3)	(4)
1. Makanan/ <i>Food</i>	11,29	17,94	28,05
2. Bukan Makanan/ <i>Not Further Food</i>	5,37	11,28	26,07
<b>Jumlah/Total</b>	<b>16,66</b>	<b>29,22</b>	<b>54,09</b>

Sumber/ Badan Pusat Statistik/  
 Source : BPS-Statistics of Toba Regency

**Tabel : 9.5 Rata – Rata Konsumsi Kalori Per Kapita Sehari Menurut Kelompok Pengeluaran (Kcal), 2019**  
***Average of Consumption Calori per Capita by Expenditure (Kcal), 2019***

Kelompok Pengeluaran/ <i>Expenditure</i>	Tahun/Year
	2019
(1)	(2)
1. 40 Persen Terbawah	1 856,41
2. 40 Persen Menengah	2 359,79
3. 20 Persen Teratas	2 784,50
<b>Jumlah/Total</b>	<b>7 000,7</b>

Sumber/ Badan Pusat Statistik/  
 Source : BPS-Statistics of Toba Regency



10

# PERDAGANGAN

Trade

Sebanyak **719** SIUP\*

yang diterbitkan tahun 2019



\*Surat Izin Usaha Perdagangan



Dari 16 kecamatan, terdapat 12 kecamatan yang memiliki hari pekannya sendiri



**PETUNJUK TEKNIS****TECHNICAL NOTES**

1. Sistem pencatatan Statistik Ekspor dan Impor adalah “General Trade” dengan wilayah pencatatan meliputi seluruh wilayah kepabeanan Indonesia.
  2. Pengesahan dokumen kepabeanan ekspor dan impor dilakukan oleh Bea dan Cukai berdasarkan Persetujuan Muat/Bongkar Barang.
  3. Data ekspor berasal dari dokumen kepabeanan BC 3.0 atau yang disebut dokumen Pemberitahuan Ekspor Barang (PEB) yang diisi oleh eksportir.
  4. Data impor berasal dari dokumen kepabeanan BC 2.0 atau yang disebut dokumen Pemberitahuan Impor Barang (PIB) Pemberitahuan Impor Barang Khusus (PIBK) Pemberitahuan Pabean Free
1. *The recording of export and import statistics is based on General Trade System covering all Indonesian customs areas.*
  2. *The legalization of customs export and import documents is conducted by the Customs and Excise Office.*
  3. *The export data are compiled based on customs export documents BC 3.0 or known as Export Declarations (PEB) filled by exporters.*
  4. *The import data are compiled based on customs import documents BC 2.0 or known as Import Declarations Form (PIB) Import Declarations Form for Special Commodity (PIBK) Customs Declaration*



Trade Zone (PPFTZ) dan dokumen kepabeanan BC 2.3 yang mencatat impor barang dari Luar Negeri ke Kawasan Berikat.

*Form for Free Trade Zone (PPFTZ) and customs import documents BC 2.3 which records import goods from foreign country to Bounded Zones Area.*

5. Barang-barang yang dikirim ke luar negeri untuk diolah dicatat sebagai ekspor sedangkan hasil olahan yang dikembalikan ke Indonesia dicatat sebagai impor.
  6. Barang-barang luar negeri yang diolah di dalam negeri dicatat sebagai barang impor meskipun barang olahan tersebut akan kembali ke luar negeri.
  7. Barang-barang yang tidak dicakup dalam pencatatan:
    - a. Pakaian dan barang-barang perhiasan penumpang.
    - b. Barang-barang bawaan penumpang dari/ke luar negeri untuk dipakai
5. *Goods send abroad for processing purposes are recorded as export while its product sent to Indonesia are recorded as import.*
6. *Foreign goods processed in Indonesia are still recorded as imports although the products will be sent to abroad.*
7. *The following goods are not included in the statistics:*
- a. *Clothings and passengers' jewelry.*
  - b. *Luggage of passengers for own use except refrigerators television*

- sendiri kecuali lemari es pesawat televisi dan sebagainya.
- c. Barang-barang untuk keperluan perwakilan kedutaan suatu negara.
  - d. Barang-barang ekspedisi dan ekshibisi atau pameran.
  - e. Barang-barang untuk militer yang diimpor langsung oleh angkatan bersenjata
  - f. Pembungkus/peti kemas untuk diisi kembali.
  - g. Uang dan surat-surat berharga.
  - h. Barang-barang contoh

**8.** Sistem pengolahan dokumen impor/ekspor Indonesia adalah sistem "Carry Over" yaitu dokumen ditunggu selama satu bulan setelah bulan berjalan sedangkan dokumen-dokumen yang terlambat akan diolah pada bulan berikutnya. Dengan

*sets etc.*

- c. *Goods imported/exported for the use of foreign representative countries/embassies.*
- d. *Goods for expeditions and shows or exhibitions.*
- e. *Military goods directly imported by the Armed Forces.*
- f. *Packings/containers to be refilled.*
- g. *Bank notes and securities*
- h. *Sample goods*

**8.** *The carry over system is used in processing Indonesian export and import documents. Documents are processed one month after the current month while those received later will be processed for the succeeding month. This means previous*

demikian dokumen bulan-bulan sebelumnya yang terlambat diterima dan masuk pada bulan berjalan diperlakukan sebagai dokumen bulan pengolahan.

*documents received in the current month will be treated as processed documents.*

**9. Pelabuhan Muat** adalah pelabuhan darimana barang diangkut ke luar negeri atau diekspor

**9. *Port of loading*** is port where the goods are transported out of the country or exported.

**10. Negara tujuan** adalah negara tujuan akhir yang diketahui untuk barang ekspor yang dikirim ke luar negeri

**10. *Country of destination*** is country that is known to export goods sent abroad.

**11. Jenis komoditi** adalah barang ekspor yang dicatat sesuai kode Harmonized System (HS)

**11. *Type commodity*** is exported goods recorded based on Harmonized System (HS) code.

**ULASAN**

**DESCRIPTION**

Perdagangan adalah kegiatan yang melakukan penjualan kembali (tanpa perubahan teknis) barang-barang baru maupun bekas meliputi perdagangan besar dan eceran.

*Trade is an activity to do reselling (without technical change) new or ex good include grocery and retail trade.*

Jumlah Surat Ijin Usaha Perdagangan (SIUP) untuk mendirikan perusahaan/usaha dan meneruskan ijin usaha/perpanjangan yang diterbitkan oleh Dinas Penanaman Modal dan Pelayanan Perizinan Terpadu Satu Pintu tahun 2019 berjumlah 719 SIUP terdiri dari 632 SIUP untuk usaha kecil, dan 87 SIUP untuk usaha menengah/ besar.

*Number of Trade Business License Letter (TBLL) to build company/business and to continue business license/length which is published by Integrated Licensing Service Agency and Investment in 2019 is 719 TBLL consist of 632 small business and 87 medium/large business.*

Tahun 2019 jumlah perusahaan/usaha berbadan hukum yang melakukan Tanda Daftar Perusahaan (TDP) berjumlah 583 perusahaan/usaha. Dari 583 perusahaan/usaha yang

*In 2019 number of company/business with business law board that makes Company List Mark (CLM) is 583. 87 of 583 company/business that makes CLM are PT (Limited Corp) in business law board, 262 CV , 4*

melakukan TDP 87 diantaranya berbadan hukum PT, 262 CV, 4 Koperasi, 174 usaha perorangan dan 56 badan usaha lainnya.

Jika dilihat berdasarkan kecamatan, Kecamatan Balige merupakan kecamatan yang paling banyak memiliki usaha berbadan hukum yaitu sebanyak 22 badan hukum dan Kecamatan Nassau , Kecamatan Sigumpar dan Kecamatan Uluan merupakan kecamatan paling sedikit terdapat usaha berbadan hukum masing-masing 1 usaha. Sementara di Kecamatan Tampahan, Kecamatan Habinsaran, Kecamatan Borbor dan Kecamatan Bonatua Lunasi tidak terdapat usaha PT.

Pasar merupakan tempat pertemuan antara penjual dan pembeli dalam melakukan transaksi jual beli barang maupun jasa. Pasar berfungsi sebagai tempat bagi masyarakat dalam memasarkan hasil-hasil pertanian

*Cooperative, 174 individual business and 56 others business.*

*If seen by subdistrict Balige Subdistrict is subdistrict that many business about 22 business low board Nassau Subdistrict, Sigumpar Subdistrict and Uluan Subdistrict that little business law board about 1 business. Other than in Tampahan Sub District, Habinsaran Sub District, Borbor Sub District and Bonatua Lunasi Sub District none of low board of PT.*

*Market is a meeting place between seller and buyer to sell–buy for goods and services. Market has a function as a place to market agriculture plantation’s product for people.*

perkebunan dan lain-lain.

Jumlah pedagang yang terdapat di Kabupaten Toba tahun 2019 sebanyak 3.323 pedagang yang terdiri dari pedagang kecil sebanyak 2.783 , pedagang menengah sebanyak 456, dan pedagang besar sebanyak 84 pedagang.

Jumlah pekan/pasar yang ada di Kabupaten tersebar hampir di semua kecamatan kecuali Kecamatan Tampahan , Kecamatan Siantar Narumonda, Kecamatan Sigumpar, dan Kecamatan Parmaksian. Hari Pekan pada setiap kecamatan juga berbeda – beda tergantung wilayah masing-masing. Selain itu, di Kecamatan Balige, Kecamatan Laguboti, Kecamatan Nassau dan Kecamatan Bonatua Lunasi memiliki 2 (dua) lokasi pasar dimana hari pasar sama atau ada yang berbeda juga.

*Number of merhants in Toba Regency in 2019 about 3,323 merhants consist of little merchants as 2,783, middle merhants as much as 456 merhants and big merhants as much as 84 merhants.*

*Number of market in Toba Regency spread almost of Subdistrict except Tampahan Sub District, Siantar Narumonda Sub District, Sigumpar Sub District, and Parmaksian Sub District. Market's Daily in every Sub District are different. Other than, in Balige Sub District, Laguboti Sub District, Nassau Sub District and Lumban Julu Sub District had 2 (two) of location Market with same or different market daily. Number of trading facilities by type in Toba Regency as much as 16 markets and 645 kios.*

Jumlah pasar yang terdapat di Kabupaten Toba sebanyak 16 pasar dan 645 kios yang ditempati oleh pedagang untuk berjualan.

Beras merupakan makanan pokok bagi masyarakat yang dijadikan sebagai sumber karbohidrat utama bagi tubuh. Kebutuhan akan beras dari tahun ke tahun terus meningkat sejalan dengan pertumbuhan penduduk.

Jumlah beras yang tersedia pada Sub Dolog Gudang Balige tahun 2019 sebesar 7.401.203,20 kg. Dari jumlah tersebut telah disalurkan oleh Sub Dolog Gudang Balige sebanyak 6.861.239,0 kg.

Stok beras paling banyak berada di bulan Oktober yaitu 796.284,20 kg. Hal ini disebabkan karena penyaluran beras yang sedikit di Bulan September sebanyak 60,0 kg dengan besar penerimaan di Bulan Juli

*Rice is a prime food for people as carbohydrate resources for body. This necessity of rice year by year is increasing altogether with population growth.*

*Total of rice stock at Sub Logistics Warehouse of Balige in 2019 are 7,401,203.20 kg. There are 6,861,239.0 kg distribution of the total by Sub Logistics Warehouse of Balige.*

*Many stock rice in August about 796,284.20 kg. It is happened because a little rice distribution in July about 60 kg and rice acceptance about 624,000 kg.*

sebanyak 624.000 kg.

Penyaluran beras dan penjualan beras paling banyak oleh Sub Dolok Bulog GBB Lumban Pea tahun 2019 kepada catu pegawai sebanyak 420 ton, penyaluran untuk departemen social sebanyak 2.559 ton.

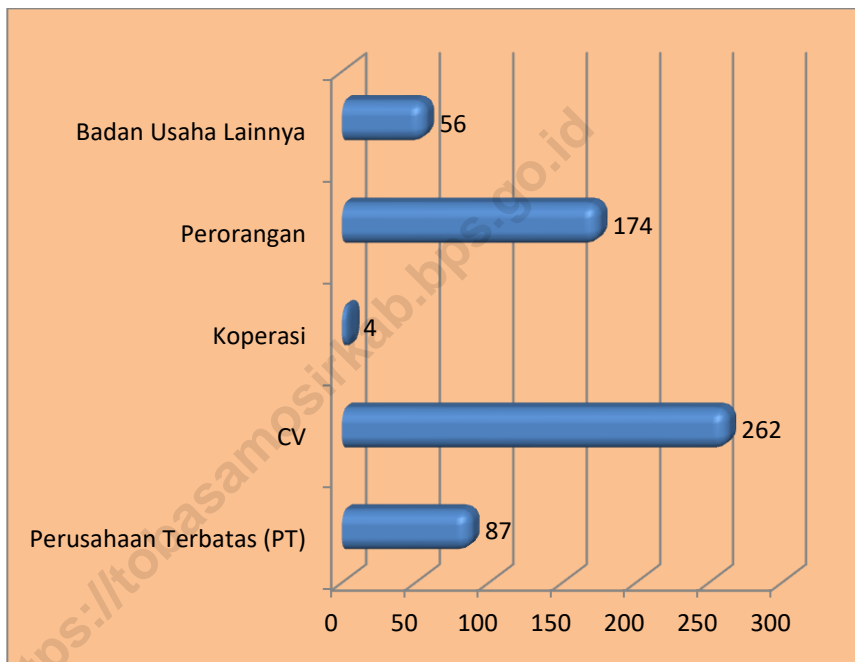
*Distribution and sale of rice by Sub Logistics Warehouse of GBB Lumban Pea in 2019 for Rice Ration of Civil Servant about 420, for social department about 2,559.*

<https://tobasamosirkab.bps.go.id>



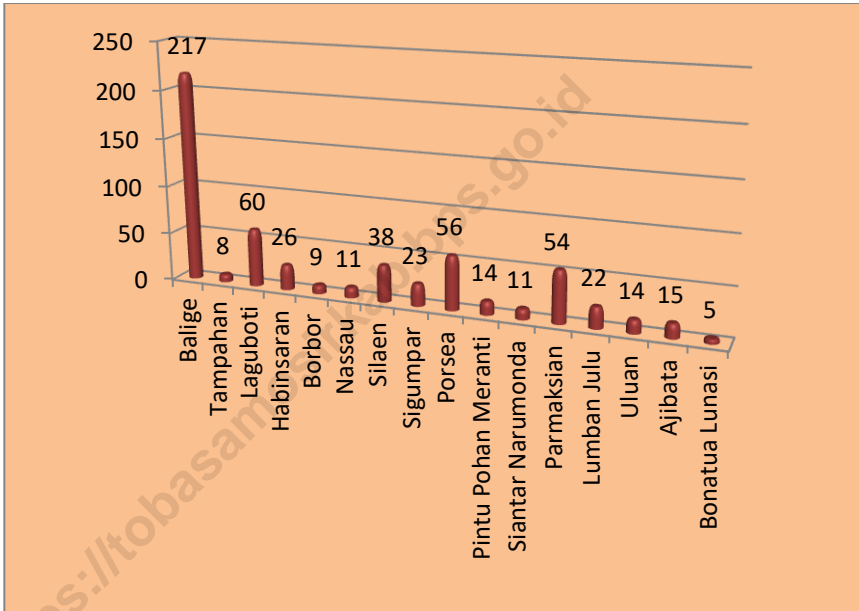
Gambar : 10.1 **Jumlah Tanda Daftar Perusahaan (TDP) Menurut Badan Hukum Usaha, 2019**  
*Figure*

*Number of Company List Marks by Business Law Board, 2019*



**Gambar: 10.2 Jumlah Perusahaan/Usaha yang Melakukan Tanda Daftar Perusahaan (TDP) Menurut Kecamatan dan Badan Hukum Usaha, 2019**

*Number Business/Effort That Makes Company List Marks by Subdistrict and Business Law Board, 2019*



### 10.1 Perdagangan/ Trade

**Tabel : 10.1. Jumlah Surat Izin Usaha Perdagangan (SIUP) yang Diterbitkan Menurut Tujuan Permohonan SIUP dan Golongan Usaha, 2019**  
**Number of Trade Business License Letter That Published by Propose Purpose and Classify Business,2019**

Tujuan Permohonan SIUP/ <i>Propose Aim of Trade Business License letter</i>	Usaha Kecil/ <i>Small Business</i>	Usaha Menengah/ Besar <i>Rather Big/Big Business</i>	Jumlah/ <i>Total</i>
(1)	(2)	(3)	(4)
1. Mendirikan Perusahaan / Usaha Baru/ <i>To Build Company/ New Business</i>	632	87	719
2. Memperluas Perusahaan / Usaha <i>To Widen Company / Business</i>	-	-	-
3. Memperkecil Perusahaan Usaha/ <i>To Make Small Company Business</i>	-	-	-
4. Mengalihkan Pemilikan / Usaha <i>To Move Owner / Business</i>	-	-	-
5. Memindahkan Perusahaan <i>To Move Company</i>	-	-	-
6. Meneruskan Izin Usaha / Perpanjangan <i>To Continue Business</i>	-	-	-
7. Mengganti yang Hilang <i>To Change that Lost</i>	-	-	-
8. Mengganti yang Rusak <i>To Change that has Broken</i>	-	-	-
9. Merubah Nama Perusahaan <i>To Change Business Name</i>	-	-	-
<b>Jumlah/Total</b>	<b>632</b>	<b>87</b>	<b>719</b>

Sumber/ : Dinas Penanaman Modal dan Pelayanan Perizinan Terpadu Satu Pintu/  
*Integrated Licensing Service Agency and Investment*

**Tabel : 10.1.2. Jumlah Surat Izin Usaha Perdagangan (SIUP) yang Diterbitkan Menurut Kecamatan dan Golongan Usaha,2019**

*Number of Trade Business License Letter that Published by Subdistrict and Classify Business,2019*

Kecamatan/ Subdistrict	Usaha Kecil/ Small Business	Usaha		Jumlah/ Total
		Menengah / Besar Rather Big / Big Business		
(1)	(2)	(3)	(4)	
01. Balige	230	31		261
02. Tampahan	10	-		10
03. Laguboti	73	11		84
04. Habinsaran	21	1		22
05. Borbor	7	-		7
06. Nassau	10	3		13
07. Silaen	44	6		50
08. Sigumpar	30	2		32
09. Porsea	70	11		81
10. Pintu Pohan Meranti	12	2		14
11. Siantar Narumonda	14	2		16
12. Parmaksian	58	10		68
13. Lumban Julu	14	5		19
14. Uluan	14	-		14
15. Ajibata	19	3		22
16. Bonatua Lunasi	6	-		6
<b>Jumlah/Total</b>	<b>632</b>	<b>87</b>		<b>719</b>

Sumber/  
Source : Dinas Penanaman Modal dan Pelayanan Perizinan Terpadu Satu Pintu/  
*Integrated Licensing Service Agency and Investment*

**Tabel : 10.1.3 Jumlah Tanda Daftar Perusahaan (TDP) Menurut Badan Hukum Usaha, 2019**  
**Number of Company List Marks by Business Law Board, 2019**

Badan Hukum/ <i>Business Law Board</i>		2019
(1)		(2)
1.	Perusahaan Terbatas (PT)	87
2.	CV	262
3.	Firma (Fa)	-
4.	Koperasi	4
5.	Perorangan	174
6.	Badan Usaha Lainnya	56
<b>Jumlah/Total</b>		<b>583</b>

Sumber/  
*Source* : Dinas Penanaman Modal dan Pelayanan Perizinan Terpadu Satu Pintu/  
*Integrated Licensing Service Agency and Investment*

**Tabel : 10.1.4. Jumlah Perusahaan/Usaha yang Melakukan Tanda Daftar Perusahaan (TDP) Menurut Kecamatan dan Badan Hukum Usaha, 2019**  
**Number Business/Effort That Makes Company List Marks by Subdistrict and Business Law Board, 2019**

Kecamatan Subdistrict	Badan Hukum/Business Law Board						Jumlah
	PT	CV	FA	Koperasi	Perorang an	Badan Usaha Lainnya	
(1)	(2)	(3)	(4)	(5)	(6)	(7)	(8)
01. Balige	22	123	-	-	63	9	217
02. Tampahan	-	2	-	-	5	1	8
03. Laguboti	5	29	-	2	20	4	60
04. Habinsaran	-	7	-	1	7	11	26
05. Borbor	-	4	-	-	2	3	9
06. Nassau	1	3	-	-	4	3	11
07. Silaen	2	18	-	-	11	7	38
08. Sigumpar	1	11	-	-	9	2	23
09. Porsea	11	24	-	-	21	-	56
10. Pintu Pohan Meranti	3	6	-	-	2	3	14
11. Siantar Narumonda	3	4	-	-	3	1	11
12. Parmaksian	30	13	-	-	9	2	54
13. Lumban Julu	4	8	-	-	7	3	22
14. Uluan	1	4	-	-	3	6	14
15. Ajibata	4	4	-	1	5	1	15
16. Bonatua Lunasi	-	2	-	-	3	-	5
<b>Jumlah/Total</b>	<b>87</b>	<b>262</b>	<b>0</b>	<b>4</b>	<b>174</b>	<b>56</b>	<b>583</b>

Sumber/ Dinas Penanaman Modal dan Pelayanan Perizinan Terpadu Satu Pintu/

Source : Integrated Licensing Service Agency and Investment

**Tabel : 10.1. Jumlah Perusahaan Menurut Bentuk Badan Hukum,  
Table 5. 2016-2019**  
*Number of Establishments by Type of Business Entity,  
2016-2019*

Badan Hukum/ <i>Business Law Board</i>	2016	2017	2018	2019
(1)	(2)	(3)	(4)	(5)
1. Perusahaan Terbatas (PT)	51	46	55	87
2. CV	145	90	165	262
3. Koperasi	4	5	7	4
4. Perorangan	110	97	148	174
5. Lainnya	3	2	11	56
<b>Jumlah/Total</b>	<b>313</b>	<b>240</b>	<b>386</b>	<b>583</b>

Sumber/  
Source : Dinas Penanaman Modal dan Pelayanan Perizinan Terpadu Satu Pintu/  
*Integrated Licensing Service Agency and Investment*

## 10.2 Pasar/Market

**Tabel : 10.2.1 Jumlah Pedagang Menurut Kecamatan, 2019**  
**Table Number of Merchants by Subdistrict, 2019**

	Kecamatan/ Subdistrict	Pedagang Besar/ Big Merchant	Pedagang Menengah/Middle Merchant	Pedagang Kecil/Small Merchant
	(1)	(2)	(3)	(4)
01.	Balige	23	298	655
02.	Tampahan	2	5	38
03.	Laguboti	19	32	465
04.	Habinsaran	4	12	210
05.	Borbor	3	2	179
06.	Nassau	1	2	83
07.	Silaen	5	13	131
08.	Sigumpar	2	4	60
09.	Porsea	12	69	480
10.	Pintu Pohan Meranti	2	3	67
11.	Siantar Narumonda	2	-	40
12.	Parmaksian	3	-	45
13.	Lumban Julu	2	3	117
14.	Uluan	-	-	39
15.	Ajibata	3	12	142
16.	Bonatua Lunasi	1	1	32
	<b>Jumlah/Total</b>	<b>84</b>	<b>456</b>	<b>2 783</b>

Sumber/ Dinas Perdagangan Perindustrian dan Koperasi Usaha  
 Kecil dan Menengah Kabupaten Toba/

Source : Industry Trade and Cooperative Office of Toba Regency



**Tabel : 10.2.2 Nama Pekan/Pasar Lokasi dan Hari Pekan Menurut Kecamatan di Kabupaten Toba, 2019**  
**Name of Market Location and Market's Daily by Subdistrict at Toba Regency, 2019**

	Nama Pekan/Pasar <i>Name of Market</i>	Lokasi/Location	Hari Pekan/ <i>Market's Daily</i>
	(1)	(2)	(3)
01.	Balige	Jl S M RAJA BALIGE	JUMAT
02.	Balige Inpres	JL BUKIT BARISAN, BALIGE	JUMAT
03.	Tampahan	-	-
04.	Laguboti	JL S M RAJA LAGUBOTI	SENIN
05.	Sibuea	JL PATUAN NAGARI, LAGUBOTI	SENIN
06.	Habinsaran	PARSOBURAN KOTA	SELASA
07.	Borbor	DESA BORBOR	SABTU
08.	Pantil	DESA LUMBAN RAU TENGAH, NASSAU	JUMAT
09.	Parluasan	DESA LUMBAN RAU UTARA, NASSAU	SELASA
10.	Silaen	SILAEN KOTA	KAMIS
11.	Sigumpar	-	-
12.	Porsea	JL S M RAJA PORSEA	RABU
13.	Pintu Pohan Meranti	DESA MERANTI UTARA	KAMIS
14.	Siantar Narumonda	-	-
15.	Parmaksian	-	-
16.	Lumban Julu	DESA PASAR LUMBAN JULU	JUMAT
17.	Aek Natolu	DESA AEK NATOLU JAYA	MINGGU
18.	Uluan	DESA DOLOK SARIBU	-
19.	Ajibata	DESA PARDAMEAN	SABTU
20.	Bonatua Lunasi	DESA LUMBAN LOBU	SABTU
	Sumber/ <i>Source</i> :	Dinas Perdagangan Perindustrian dan Koperasi Usaha Kecil dan Menengah Kabupaten Toba/ <i>Industry Trade and Cooperative Office of Toba Regency</i>	

**Tabel : 10.2.3. Jumlah Sarana Perdagangan Menurut Jenis Bangunan Usaha, 2014 - 2019**  
**Table** **Number of Trading Facilities by Type of Business Building, 2014 - 2019**

Jenis Bangunan Usaha/ Type of Business Building		2014	2015	2016	2017	2018	2019
(1)		(2)	(3)	(4)	(5)	(6)	(7)
01.	Pasar/Market	13	13	13	14	15	16
02.	Toko/Store	578	578	578	589	592	608
03.	Kios/Stall	590	590	590	634	641	645
04.	Warung/ Small Stall	594	594	594	668	678	683
<b>Jumlah/Total</b>		<b>1 427</b>	<b>1 427</b>	<b>1 427</b>	<b>1 905</b>	<b>1 926</b>	<b>1 951</b>

Sumber/ : Dinas Perdagangan Perindustrian dan Koperasi Usaha Kecil dan Menengah Kabupaten Toba/  
 Industry Trade and Cooperative Office of Toba Regency

### 10.3 Penerimaan dan Penyaluran Beras/ *Acceptance and Distribution of Rice*

**Tabel : 10.3.1 Penerimaan dan Penyaluran Beras Oleh Sub Dolog Gudang Balige(Kg), 2004-2019**  
***Acceptance and Distribution of Rice by Sub Logistics Warehouse of Balige (Kg), 2004-2019***

Tahun/ Year	Stok Awal/ Initial Stock	Pemasukan/ Acceptance	Jumlah Tersedia/ Supply	Penyaluran/ Distribution	Stok Akhir/ Ending Stock
(1)	(2)	(3)	(4)	(5)	(6)
2004	650 860,00	2 746 120,00	3 396 980,00	2 765 560,00	631 420,00
2005	631 420,00	3 996 100,00	4 627 520,00	3 890 000,00	737 520,00
2006	737 520,00	5 244 920,00	5 982 440,00	5 081 960,00	900 480,00
2007	900 480,00	4 745 180,00	5 645 660,00	4 473 100,00	1 172 560,00
2008	1 172 560,00	8 987 343,00	10 159 903,00	9 685 603,00	474 300,00
2009	474 300,00	12 474 299,00	12 948 599,00	11 691 120,00	1 257 479,00
2010	1 257 479,00	9 476 701,00	10 734 180,00	10 732 930,00	1 250,00
2011	1 250,00	13 179 000,00	13 180 250,00	12 628 904,00	551 346,00
2012	551 346,00	10 034 010,00	10 585 356,00	10 584 840,00	516,00
2013	516,00	11 385 990,00	11 386 506,00	10 643 390,00	743 116,00
2014	743 116,00	9 093 302,00	9 836 418,00	8 836 542,00	999 876,00
2015	999 876,00	9 026 070,00	10 025 946,00	10 000 181,00	25 765,00
2016	25 765 00	9 526 340,00	9 552 105,00	8 661 622,00	890 483,00
2017	890 483 00	7 752 018,00	8 483 437,20	7 961 792,20	680 780,80
2018	680 780,80	5 230 500,00	5 911 260,80	5 209 077,60	702 183,20
2019	702 183,20	6 649 020,00	7 401 203,20	6 861 239,00	539 964,20

Sumber/ Bulog GBB Lumban Pea Sub Divisi Regional Pematang Siantar/  
 Source : GBB Lumban Pea Sub Logistics Warehouse of Pematang Siantar

**Tabel : 10.3. Penerimaan dan Penyaluran Beras di Gudang Bulog Balige Menurut Bulan (Kg), 2019**  
**Table 2. Acceptance and Distribution of Rice by Sub Logistics Warehouse of Balige by Month (Kg), 2019**

Bulan/Month	Stock Awal/ Initial Stock	Penerimaan / Acceptance	Penyaluran/ Distribution	Stock Akhir/ Ending Stock
(1)	(2)	(3)	(4)	(5)
Januari/January	702 183,20	432 460,00	432 460,00	702 183,20
Pebruari/February	702 183,20	810 656,00	767 580,00	745 259,20
Maret/March	745 259,20	459 064,20	851 503,20	352 820,20
April/April	352 820,20	1 166 588,60	929 346,80	590 062,00
Mei/May	590 062,00	1 364 5410,40	1 178 140,00	776 462,40
Juni/June	776 462,40	198 120,80	546 779,00	427 804,20
Juli/July	477 804,20	572 000,00	431 610,00	618 194,20
Agustus/August	618 194,20	371 790,00	817 640,00	172 344,20
September/September	172 344,20	624 000,00	60,00	796 284,20
Oktober/October	796 284,20	60 000,00	123 110,00	733 174,20
Nopember/November	733 174,20	128 000,00	225 000,00	636 174,20
Desember/December	636 174,20	461 800,00	558 010,00	539 964,20

Sumber/ Bulog GBB Lumban Pea Sub Divisi Regional Pematang Siantar/  
 Source : GBB Lumban Pea Sub Logistics Warehouse of Pematang Siantar

**Tabel : 10.3.3. Penyaluran dan Penjualan Beras Oleh Sub Dolog Gudang Balige Menurut Golongan Konsumen (Ton), 2017-2019**  
**Table Distribution and Sale of Rice by Sub Logistics Warehouse of Balige by Consumer Classification(Ton), 2017-2019**

Golongan Konsumen/ Consumer Classification	Tahun/Year		
	2017	2018	2019
(1)	(2)	(3)	(4)
1. Pegawai Negeri/ Civil Servant	-	-	-
2. Pegawai Otonom/ Autonomy Government Employee	-	-	-
3. Polri/ Police	-	-	-
4. Rutan/LP Central Jail	-	-	-
5. Catu Pegawai/Rice Ration of Civil Servant	2 340 0	720 000	420
6. Dep. Sosial/ Social Departemen	1 537 2	7 806	2 559
7. Zakat/ Tithe	-	-	-
8. Transmigrasi/ Transmigration	-	-	-
9. Op. Prasejahtera/ Market Operation	1 000 0	233,60	-
10. Badan Ketahanan Pangan	-	-	-
11. Tim Perbaikan Kualitas	-	-	-
12. Susut Timbun/ Loss	-	-	-
<b>Jumlah/Total</b>	<b>4 877 20</b>	<b>8 759,60</b>	<b>2 979</b>
Sumber/ Source :	Bulog GBB Lumban Pea Sub Divisi Regional Pematang Siantar/ GBB Lumban Pea Sub Logistics Warehouse of Pematang Siantar		

# 11 SISTEM NERACA REGIONAL

*System of Regional Accounts*

**PDRB Toba**  
mengalami Pertumbuhan sebesar

**4,88 %**



Sektor Pertanian (30,85%) dan Perdagangan (18,16%)  
Merupakan Penyumbang Terbesar untuk PDRB



PDRB Atas Dasar Harga Berlaku 2019 sebesar 7 676 887 600 000 Rupiah



**PENJELASAN TEKNIS**

1. Penghitungan statistik neraca nasional mengikuti buku petunjuk yang diterbitkan oleh Perserikatan Bangsa Bangsa (PBB) dikenal sebagai Sistem Neraca Nasional (SNN) SNN adalah rekomendasi internasional tentang bagaimana menyusun ukuran aktivitas ekonomi yang sesuai dengan standar neraca baku yang didasarkan pada prinsip-prinsip ekonomi Rekomendasi yang dimaksud dinyatakan dalam sekumpulan konsep definisi klasifikasi dan aturan neraca yang disepakati secara internasional dalam mengukur indikator tertentu seperti Produk Domestik Bruto (PDB) Salah satu bentuk adaptasi pencatatan statistik nasional adalah melakukan perubahan tahun dasar PDB Indonesia dari

**TECHNICAL NOTES**

1. *The method used to estimate national accounts statistics is based on the standard guidelines formed by United Nation known as System of National Accounts (SNA) SNA is the internationally agreed standard set of recommendations on how to compile measures of economic activity in accordance with strict accounting conventions based on economic principles The recommendations are expressed in term of a set of concepts definitions classifications and accounting rules that comprise the internationally agreed standard for measuring indicators such as Gross Domestic Product (GDP) One of the*



tahun 2000 ke 2010 Perubahan tahun dasar PDB dilakukan seiring dengan mengadopsi rekomendasi PBB yang tertuang dalam Sistem Neraca Nasional 2008 (SNA 2008)

2. Produk Domestik Bruto pada tingkat nasional serta Produk Domestik Regional Bruto (PDRB) pada tingkat regional (provinsi) menggambarkan kemampuan suatu wilayah untuk menciptakan nilai tambah pada suatu waktu tertentu Untuk menyusun PDB maupun PDRB digunakan 2 pendekatan yaitu lapangan usaha dan pengeluaran Keduanya menyajikan komposisi data nilai tambah dirinci menurut sumber kegiatan ekonomi (lapangan usaha) dan menurut komponen penggunaannya PDB maupun PDRB dari sisi lapangan usaha merupakan

*improvement in the national statistical system is to rebase GDP form base year 2000 to 2010 in order to capture current economic condition It is in line with the United Nations (UN) recommendation on 2008 SNA*

2. *The basic measure of the value added arising from economic activity is known as Gross Domestic Product at the national level and Gross Regional Domestic Product (GRDP) at the regional level (provinces/regencies/municipalities) To compile these statistics two approaches have been used i e "production approach" and "expenditure approach" The first approach is to measure value added produced by various kinds of economic activities while the second*

penjumlahan seluruh komponen nilai tambah bruto yang mampu diciptakan oleh sektor-sektor ekonomi atas berbagai aktivitas produksinya. Sedangkan dari sisi pengeluaran menjelaskan tentang penggunaan dari nilai tambah tersebut.

*approach is to measure final uses of the country's output. In other words GDP/GRDP is the sum of total value added produced by all economic industries (activities) and the way of using it.*

3. PDB menurut lapangan usaha mengalami perubahan klasifikasi dari 9 lapangan usaha menjadi 17 lapangan usaha. PDB menurut lapangan usaha dirinci menurut total nilai tambah dari seluruh sektor ekonomi yang mencakup lapangan usaha Pertanian, Kehutanan dan Perikanan; Pertambangan dan Penggalian; Industri Pengolahan; Pengadaan Listrik dan Gas; Pengadaan Air, Pengelolaan Sampah Limbah dan Daur Ulang;

3. *GDP by industry classification changes from 9 sectors to 17 industries. GDP by industry is classified by types of economic activities such as Agriculture, Forestry and Fishing; Mining and Quarrying; Manufacturing; Electricity and Gas; Water supply, Sewerage, Waste Management and Remediation Activities; Construction; Wholesale and Retail Trade; Repair of Motor Vehicles and Motorcycles; Transportation and Storage;*

Konstruksi; Perdagangan Besar dan Eceran Reparasi Mobil dan Sepeda Motor; Transportasi dan Pergudangan; Penyediaan Akomodasi dan Makan Minum; Informasi dan Komunikasi; Jasa Keuangan dan Asuransi; Real Estat; Jasa Perusahaan; Administrasi Pemerintahan Pertahanan dan Jaminan Sosial Wajib; Jasa Pendidikan; Jasa Kesehatan dan Kegiatan Sosial; dan Jasa lainnya

*Accommodation and Food Service Activities; Information and Communication; Financial and Insurance Activities; Real Estate Activities; Business Activities; Public Administration; Defence and Compulsory Social Security; Education; Human Health and Social Work Activities; and Other Services Activities*

4. PDB menurut pengeluaran mengalami perubahan klasifikasi dimana pengeluaran konsumsi Lembaga Non Profit yang Melayani Rumah Tangga (LNPR) yang sebelumnya termasuk bagian dari pengeluaran konsumsi rumah tangga menjadi komponen terpisah Sehingga klasifikasi PDB menurut pengeluaran

4. *GDP by expenditure classification changes where consumption expenditure NonProfit Institutions Serving Households (NPISH) previously included as part of household consumption expenditure is taken out into separate component So that GDP by type of expenditures is classified into: household*

dirinci menjadi 7 komponen yaitu komponen pengeluaran konsumsi rumah tangga pengeluaran konsumsi LNPRP pengeluaran konsumsi pemerintah pembentukan modal tetap bruto perubahan inventori ekspor barang dan jasa dan impor barang dan jasa

*consumption expenditure NPISH consumption expenditure government consumption expenditure gross fixed capital formation changes in inventories exports of goods and services and imports of goods and services*

5. Pengeluaran konsumsi rumah tangga mencakup berbagai pengeluaran konsumsi akhir rumah tangga atas barang dan jasa untuk memenuhi kebutuhan individu ataupun kelompok secara langsung. Pengeluaran rumah tangga di sini mencakup makanan dan minuman selain restoran; pakaian alas kaki dan jasa perawatannya; perumahan dan perlengkapan rumah tangga; kesehatan dan pendidikan; transportasi dan komunikasi; restoran dan hotel serta lainnya

5. *Household consumption expenditures consist of expenditures incurred by households which are used for both individual or collective needs. Household consumptions are classified into food and beverages other than restaurants; clothing footwear and related maintenance services; housing and household equipment; health and education; transport and communication; restaurants and hotels; and others*

6. Pengeluaran Konsumsi Pemerintah terdiri dari Pengeluaran Konsumsi Individu dan Pengeluaran Konsumsi Kolektif Barang dan jasa individu merupakan barang dan jasa privat dimana ciri-ciri barang privat adalah a) Scarcity yaitu ada kelangkaan/keterbatasan dalam jumlah; b) Excludable consumption yaitu konsumsi suatu barang dapat dibatasi hanya pada mereka yang memenuhi persyaratan tertentu (biasanya harga); c) Rivalrous competition yaitu konsumsi oleh satu konsumen akan mengurangi atau menghilangkan kesempatan pihak lain untuk melakukan hal serupa Contoh barang dan jasa yang dihasilkan pemerintah dan tergolong sebagai barang dan jasa individu adalah jasa pelayanan kesehatan pemerintah di rumah

6. *Government consumption expenditure consists of Individual Consumption Expenditure and Collective Consumption Expenditure Individual goods and services are private goods and services which the characteristics of private goods is a) Scarcity that there is a scarcity/limited in number; b) Excludable consumption the consumption of goods can be limited only to those who meet certain requirements (usually the price); c) Rivalrous competition ie consumption by the consumer will reduce or eliminate the chance of another party to do so Examples of goods and services produced by government and classified as goods and services of individuals is the government health services*

sakit/puskesmas dan jasa pendidikan di sekolah/universitas negeri Sedangkan barang dan jasa kolektif ekuivalen dengan barang publik yang memiliki ciri a) Non rivalry yaitu penggunaan satu konsumen terhadap suatu barang tidak mengurangi kesempatan konsumen lain untuk juga mengkonsumsi barang tersebut; b) Non excludable yaitu apabila suatu barang publik tersedia maka tidak ada yang dapat menghalangi siapapun untuk memperoleh manfaat dari barang tersebut atau dengan kata lain setiap orang memiliki akses ke barang tersebut Contoh barang dan jasa yang dihasilkan pemerintah dan tergolong sebagai barang dan jasa kolektif adalah jasa pertahanan yang dilakukan TNI dan keamanan yang dilakukan kepolisian

*in hospitals/health centers and education services in schools/universities*  
*Collective goods and services equivalent to public goods characterized by a) NonRivalry namely the use of a consumer for an item does not reduce the chance of another consumer to also consume goods; b) NonExcludable i e when a public good available then nothing can hinder anyone to benefit from the goods or in other words everyone has access to the goods*  
*Examples of goods and services produced by government and classified as collective goods and services is carried military defense services and the police's security*

- 7. Pengeluaran rata-rata per kapita** adalah biaya yang dikeluarkan untuk konsumsi semua anggota rumah tangga selama sebulan baik yang berasal dari pembelian pemberian maupun produksi sendiri dibagi dengan banyaknya anggota rumah tangga dalam rumah tangga tersebut
- 7. Per capita Average Expenditure** is the cost spent for all household members consumption during the month whether from purchasing giving or own production divided by the number of household members in the household
- 8. Pembentukan Modal Tetap Bruto (PMTB)** mencakup pengadaan pembuatan dan pembelian barang modal. Barang modal dimaksud adalah barang-barang yang digunakan untuk proses produksi tahan lama atau yang mempunyai umur pemakaian lebih dari satu tahun seperti bangunan mesin dan alat angkutan. Termasuk pula di sini perbaikan besar (berat) yang sifatnya memperpanjang umur atau
- 8. Gross Fixed Capital Formation (GFCF)** includes procurement manufacture and the purchase of capital goods. Capital goods are goods which are used for the production process durable or have a service life of more than one year such as buildings machinery and transportation equipment. Including here: huge improvement that are to extend the life or changing the shape or the capacity of the capital goods. Capital

mengubah bentuk atau kapasitas barang modal tersebut. Pengeluaran barang modal untuk keperluan militer juga dicakup sebagai PMTB. Klasifikasi komponen PMTB dibagi menjadi 6 sub-komponen yaitu Konstruksi; Mesin dan Peralatan; Kendaraan; Peralatan Lainnya; Cultivated Biological Resources (CBR) dan Produk Kekayaan Intelektual.

*expenditures for military purposes are also covered as GFCF. GFCF component are classified into six sub-components:*

*Construction; Machinery and Equipment; vehicle; Other equipment; Cultivated Biological Resources (CBR) and Intellectual Property Product*

9. Ekspor barang dan jasa merupakan transaksi perdagangan barang dan jasa dari penduduk (residen) ke bukan penduduk (nonresiden). Impor barang dan jasa adalah transaksi perdagangan dari bukan penduduk ke penduduk. Ekspor atau impor barang terjadi pada saat terjadi perubahan hak kepemilikan barang antara penduduk dengan bukan penduduk (dengan atau tanpa

9. *Exports of goods and services consist of transactions of goods and services from residents to non-residents. Imports of goods and services consist of transaction of goods and services from non-residents to residents. Exports and imports of goods occur when there are changes in ownership of goods between residents and non-residents (with or without physical*



perpindahan fisik barang tersebut) Pada PDB dengan tahun dasar 2010 ekspor dan impor barang dirinci menjadi nonmigas dan migas

*movements of goods across frontiers) On the GDP at 2010 basic year exports and imports of goods specified into non oil and gas and oil and gas*

**10.** Produk Domestik Bruto maupun agregat turunannya disajikan dalam 2 (dua) versi penilaian yaitu atas dasar “harga berlaku” dan atas dasar “harga konstan” Disebut sebagai harga berlaku karena seluruh agregat dinilai dengan menggunakan harga pada tahun berjalan sedangkan harga konstan penilaiannya didasarkan kepada harga satu tahun dasar tertentu dalam publikasi ini digunakan harga tahun 2010

**10.** *GDP and its aggregations are presented in two forms: at current market prices and at constant base year market prices In presenting current market prices all aggregates are valued at current market prices while base year constant market prices are shown by valuing all aggregates at fixed base year prices Year of 2010 is used as the base year in this publication*

**11.** Laju pertumbuhan Produk Domestik Bruto diperoleh dari perhitungan PDB atas dasar harga konstan Diperoleh dengan cara mengurangi nilai PDB pada tahun ke  $n$  terhadap nilai pada tahun ke  $n-1$  (tahun

**11.** *Growth rate of Gross Domestic Product is derived from GDP at constant market prices It is obtained by subtracting the value of*

sebelumnya) dibagi dengan nilai pada tahun ke n-1 dikalikan dengan 100 persen Laju pertumbuhan menunjukkan perkembangan agregat pendapatan dari satu waktu tertentu terhadap waktu sebelumnya

*GDP year n with the value of GDP year n-1 divided by the value of GDP year n-1 then multiplied by 100 percent The growth rate of GDP explains the income growth during the given period*

<https://tobasamosirkab.bps.go.id>

ULASAN	DESCRIPTION
<p>Produk Domestik Regional Bruto (PDRB) merupakan ukuran kinerja makro kegiatan ekonomi di suatu wilayah. PDRB suatu wilayah menggambarkan struktur ekonomi daerah peranan sektor-sektor ekonomi dan pergeserannya yang didasarkan pada PDRB atas dasar harga berlaku. Disamping itu PDRB menunjukkan laju pertumbuhan ekonomi baik secara total maupun per sektor dengan membandingkan PDRB tahun berjalan terhadap tahun sebelumnya menggunakan atas dasar harga Konstan tahun 2010.</p>	<p>Gross Regional Domestic Product (<i>GRDP</i>) is a performance of economic macro activity in indicator a region. <i>GRDP</i> in structure of economic area role of economics' sectors and the movement that is based on <i>GRDP</i> with current market price. Beside that <i>GRDP</i> shows the growth of economic rate totally and per sector with comparing <i>GRDP</i> this year with the year before using constant market price in 2010.</p>
<p>PDRB Kabupaten Toba atas dasar harga berlaku tahun 2019 sebesar 7.676.887,6 juta rupiah. Berdasarkan atas dasar harga konstan 2010 PDRB Kabupaten Toba tahun 2019 sebesar 5.505.261,7 juta rupiah atau</p>	<p><i>GRDP</i> Toba Regency with current market price in 2019 is Rp. 7,676,887.6 billion. Based on constant market price in 2010 <i>GRD</i> Toba Regency in 2019 is Rp. 5,505,261.7 billion or having growth is about 4.88</p>

mengalami pertumbuhan *percent than the year before.* sebesar 4,88 persen dibanding tahun sebelumnya.

Sektor Pertanian Kehutanan dan Perikanan merupakan sektor yang memberi peranan atau kontribusi yang terbesar terhadap PDRB tahun 2019. *Agriculture Forestry and Fishing is a sector that has a role or the biggest contribution to GRDP in 2019.*

Tahun 2019 sektor ini memberi andil terhadap PDRB sebesar 30,85 persen. Sektor Pertanian Kehutanan dan Perikanan merupakan sektor yang menunjukkan trend penurunan dalam pembentukan PDRB tahun 2019. Hal ini dapat dilihat dari peranannya tahun 2018 sebesar 31,72 persen. *In 2019 this sector is a shareholder 30.85 percent to GRDP. Agriculture Forestry and Fishing is a sector showing decrease in forming GRDP in 2019. This case can be known of the role in 2019 about 31.72 percent.*

Produk Domestik Regional Bruto menurut pengeluaran atas dasar berlaku pada tahun 2019 adalah sebesar 7.676.887,6 juta rupiah, sedangkan untuk produk domestik regional bruto menurut pengeluaran atas dasar harga konstan adalah sebesar 5.505.261,7 juta rupiah. *Gross Regional Domestic Product (GRDP) Toba Regency with current market by Expenditures in 2019 is Rp. 7,676.887,6 billion. Based on constant market price in 2010 GRD Toba Regency is Rp 5,505,261.7 billion. Distribution GRD Toba Regency by*

Distribusi persentase PDRB ADHB paling besar pada kelompok pengeluaran konsumsi rumah tangga sebesar 55,76 persen dan paling kecil pada kelompok perubahan inventori sebesar 1,28 persen.

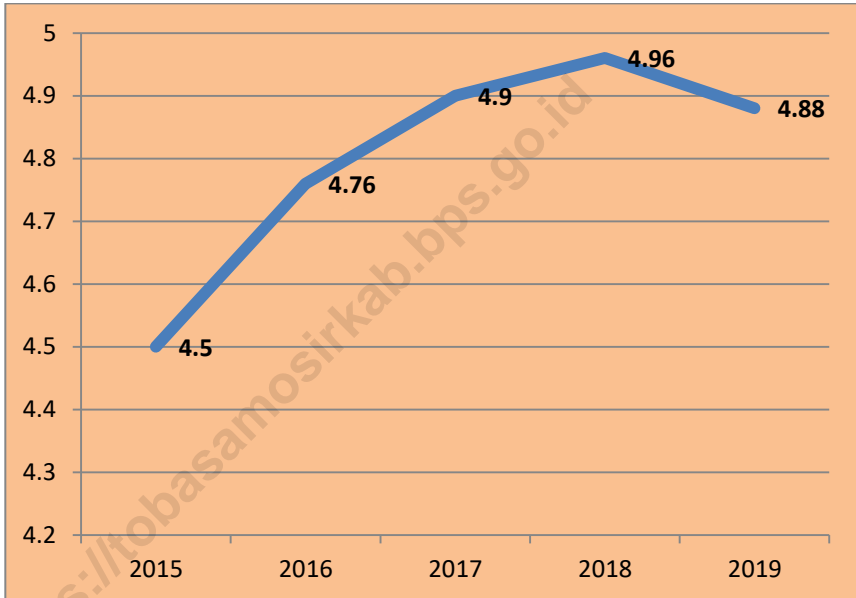
*Expenditures in 2019 most influenced of households consumption expenditure was 55.19 percent and least affected by changes in inventories about 1.28 percent.*

<https://tobasamosirkab.bps.go.id>

Gambar : 11.1  
Pictures

**Laju Pertumbuhan Produk Domestik Regional Bruto Atas Dasar Harga Konstan Menurut Lapangan Usaha (000 Rp), 2015-2019**

*Growth Rate of Gross Regional Domestic Product at Constant Market Prices by Industry (Million Rp) , 2015-2019*



**10.1 Produk Domestik Regional Bruto/ Gross Regional Domestic Product**

**Tabel : 11.1 Produk Domestik Regional Bruto Menurut Lapangan Usaha Atas Dasar Harga Berlaku (Jutaan Rp), 2015-2019**  
**Gross Regional Domestic Product by Industrial Origin at Current Market Prices (Million Rp) , 2015-2019**

Lapangan Usaha/ Industrial Origin	2015	2016	2017 <sup>*)</sup>	2018 <sup>**)</sup>
(1)	(2)	(3)	(4)	(5)
1. Pertanian Kehutanan dan Perikanan/ <i>Agriculture Forestry and Fishing</i>	1 920 560,2	2 055 321,3	2 162 060,7	2 277 329,7
2. Pertambangan dan Penggalian/ <i>Mining and Quarrying</i>	15 899,2	17 318,5	18 364,2	19 549,7
3. Industri Pengolahan/ <i>Manufacturing</i>	671 956,4	687 931,4	771 562,8	815 102,3
4. Pengadaan Listrik dan Gas/ <i>Electricity and Gas</i>	3 373,7	3 730,2	4 212,2	4 529,7
5. Pengadaan Air Pengelolaan Sampah Limbah dan Daur Ulang/ <i>Water supply Sewerage Waste Management and Remediation Activities</i>	2 782,9	2 938,9	3 099,8	3 242,0
6. Konstruksi/ <i>Construction</i>	678 501,1	763 958,3	854 607,5	965 921,7
7. Perdagangan Besar dan Eceran; Reparasi Mobil dan Sepeda Motor/ <i>Wholesale and Retail Trade; Repair of Motor Vehicles and Motorcycles</i>	896 717,2	1 023 397,5	1 122 039,6	1 247 434,1
8. Transportasi dan Pergudangan/ <i>Transportation and Storage</i>	171 991,6	192 987,1	212 110,2	227 152,5
9. Penyediaan Akomodasi dan Makan Minum/ <i>Accommodation and Food Service Activities</i>	161 573,1	174 156,3	187 243,6	200 960,6

Catatan/Notes : \*) = angka sementara/ *preliminary figures*

\*\*) = angka sangat sementara/ *Most preliminary figures*

Sumber/Source : Badan Pusat Statistik (BPS) Kabupaten Toba/

## BPS-Statistics of Toba Regency

**Tabel : 11.1 Lanjutan/Continued**  
**Table**

	Lapangan Usaha/ Industrial Origin	2015	2016	2017 <sup>*)</sup>	2018 <sup>**)</sup>
	(1)	(2)	(3)	(4)	(5)
10.	Informasi dan Komunikasi/ <i>Information and Communication</i>	58 095,2	63 198,2	69 370,5	75 909,2
11.	Jasa Keuangan dan Asuransi/ <i>Financial and Insurance Activities</i>	87 495,6	97 235,3	106 460,0	116 189,6
12.	Real Estat/ <i>Real Estate Activities</i>	152 825,9	168 493,8	184 569,5	204 916,4
13.	Jasa Perusahaan/ <i>Business Activities</i>	46 434,8	52 067,8	57 740,9	62 687,4
14.	Administrasi Pemerintahan Pertahanan dan Jaminan Sosial Wajib/ <i>Public Administration and Defence; Compulsory Social Security</i>	560 422,5	607 897,9	656 137,4	693 174,2
15.	Jasa Pendidikan/ <i>Education</i>	138 508,5	152 231,2	166 164,3	180 476,0
16.	Jasa Kesehatan dan Kegiatan Sosial/ <i>Human Health and Social Work Activities</i>	47 439,1	51 981,2	56 034,2	61 333,8
17.	Jasa lainnya/ <i>Other Services Activities</i>	8 169,2	9 122,8	10 071,0	11 076,8
		<b>5 622</b>	<b>6 123</b>	<b>6 641</b>	<b>7 166</b>
	<b>PDRB/GRDP</b>	<b>746,15</b>	<b>907,62</b>	<b>770,7</b>	<b>985,8</b>

Catatan/Notes : \*) = angka sementara/ *preliminary figures*

\*\*) = angka sangat sementara/ *Most preliminary figures*

Sumber/Source : Badan Pusat Statistik (BPS) Kabupaten Toba/  
*BPS-Statistics of Toba Regency*



**Tabel : 11.1 Lanjutan/Continued**  
**Table**

	Lapangan Usaha/ <i>Industrial Origin</i>	2019
	(1)	(6)
1.	Pertanian Kehutanan dan Perikanan/ <i>Agriculture Forestry and Fishing</i>	2,368,585.5
2.	Pertambangan dan Penggalian/ <i>Mining and Quarrying</i>	1,862,559.7
3.	Industri Pengolahan/ <i>Manufacturing</i>	999,134.5
4.	Pengadaan Listrik dan Gas/ <i>Electricity and Gas</i>	4,968.9
5.	Pengadaan Air Pengelolaan Sampah Limbah dan Daur Ulang/ <i>Water supply Sewerage Waste Management and Remediation Activities</i>	3,363.7
6.	Konstruksi/ <i>Construction</i>	1,066,601.7
7.	Perdagangan Besar dan Eceran; Reparasi Mobil dan Sepeda Motor/ <i>Wholesale and Retail Trade; Repair of Motor Vehicles and Motorcycles</i>	1,394,414.8
8.	Transportasi dan Pergudangan/ <i>Transportation and Storage</i>	245,895.9
9.	Penyediaan Akomodasi dan Makan Minum/ <i>Accommodation and Food Service Activities</i>	215,352.4

Catatan/Notes : \*) = angka sementara/ *preliminary figures*

\*\*) = angka sangat sementara/ *Most preliminary figures*

Sumber/Source : Badan Pusat Statistik (BPS) Kabupaten Toba/  
*BPS-Statistics of Toba Regency*

**Tabel : 11.1 Lanjutan/Continued**  
**Table**

	Lapangan Usaha/ <i>Industrial Origin</i>	2019
	(1)	(6)
10.	Informasi dan Komunikasi/ <i>Information and Communication</i>	84,816.9
11.	Jasa Keuangan dan Asuransi/ <i>Financial and Insurance Activities</i>	120,120.5
12.	Real Estat/ <i>Real Estate Activities</i>	221,449.6
13.	Jasa Perusahaan/ <i>Business Activities</i>	69,509.0
14.	Administrasi Pemerintahan Pertahanan dan Jaminan Sosial Wajib/ <i>Public Administration and Defence; Compulsory Social Security</i>	753,439.0
15.	Jasa Pendidikan/ <i>Education</i>	196,088.4
16.	Jasa Kesehatan dan Kegiatan Sosial/ <i>Human Health and Social Work Activities</i>	68,120.0
17.	Jasa lainnya/ <i>Other Services Activities</i>	12,212.4
	<b>PDRB/GRDP</b>	<b>7,676,887.6</b>

Catatan/Notes : \*) = angka sementara/ *preliminary figures*

\*\*) = angka sangat sementara/ *Most preliminary figures*

Sumber/Source : Badan Pusat Statistik (BPS) Kabupaten Toba/  
*BPS-Statistics of Toba Regency*

**Tabel : 11.2 Produk Domestik Regional Bruto Menurut Lapangan Usaha Atas Dasar Harga Konstan (Jutaan Rp), 2015-2019**  
**Gross Regional Domestic Product by Industrial Origin at Constant Market Prices (Million Rp) , 2015-2019**

Lapangan Usaha/ <i>Industrial Origin</i>	2015	2016 <sup>*)</sup>	2017 <sup>**)</sup>	2018 <sup>***)</sup>
(1)	(2)	(3)	(4)	(5)
1. Pertanian Kehutanan dan Perikanan/ <i>Agriculture Forestry and Fishing</i>	1 564 305,3	1 620 967,8	1 678 133,2	1 731 784,9
2. Pertambangan dan Penggalian/ <i>Mining and Quarrying</i>	13 409,0	14 008,7	14 876,6	15 764,1
3. Industri Pengolahan/ <i>Manufacturing</i>	524 178,4	524 575,7	551 068,0	557 788,4
4. Pengadaan Listrik dan Gas/ <i>Electricity and Gas</i>	3 860,6	4 072,4	4 311,6	4 525,7
5. Pengadaan Air Pengelolaan Sampah Limbah dan Daur Ulang/ <i>Water supply Sewerage Waste Management and Remediation Activities</i>	2 408,9	2 462,4	2 518,7	2 603,0
6. Konstruksi/ <i>Construction</i>	562 044,8	606 935,8	652 114,4	704 097,1
7. Perdagangan Besar dan Eceran; Reparasi Mobil dan Sepeda Motor/ <i>Wholesale and Retail Trade; Repair of Motor Vehicles and Motorcycles</i>	710 993,0	765 892,1	807 485,3	870 342,9
8. Transportasi dan Pergudangan/ <i>Transportation and Storage</i>	131 503,7	140 997,7	149 973,4	158 097,3
9. Penyediaan Akomodasi dan Makan Minum/ <i>Accommodation and Food Service Activities</i>	133 254,4	139 934,7	147 085,1	154 915,0

Catatan/Notes : <sup>\*)</sup> = angka sementara/ *preliminary figures*

<sup>\*\*)</sup> = angka sangat sementara/ *Most preliminary figures*

Sumber/Source : Badan Pusat Statistik (BPS) Kabupaten Toba/  
*BPS-Statistics of Toba Regency*

**Tabel :** 11.2 **Lanjutan/**  
**Table** **Continued**

Lapangan Usaha/ <i>Industrial Origin</i>	2015	2016 <sup>*)</sup>	2017 <sup>**)</sup>	2018 <sup>***)</sup>
(1)	(2)	(3)	(4)	(5)
10. Informasi dan Komunikasi/ <i>Information and Communication</i>	57 917,2	62 122,0	66 830,4	71 937,,9
11. Jasa Keuangan dan Asuransi/ <i>Financial and Insurance Activities</i>	75 879,5	81 873,4	86 658 1	92 554,1
12. Real Estat/ <i>Real Estate Activities</i>	126 869,1	133 391,4	142 686,4	152 436,6
13. Jasa Perusahaan/ <i>Business Activities</i>	37 190,8	38 992,7	41 465,0	44 183,5
14. Administrasi Pemerintahan Pertahanan dan Jaminan Sosial Wajib/ <i>Public Administration and Defence; Compulsory Social Security</i>	440 610,9	454 008,0	467 223,1	489 758,3
15. Jasa Pendidikan/ <i>Education</i>	123 991,3	132 178,6	141 064,7	148 575,5
16. Jasa Kesehatan dan Kegiatan Sosial/ <i>Human Health and Social Work Activities</i>	36 279,0	38 519,8	40 489,6	42 782,0
17. Jasa lainnya/ <i>Other Services Activities</i>	6 815,1	7 181,3	7 643,8	8 155,7
<b>PDRB/GRDP</b>	<b>4 551 510,88</b>	<b>4 767 984,66</b>	<b>5 001 927,5</b>	<b>5 250 302,1</b>

Catatan/Notes : \*) = angka sementara/ *preliminary figures*

\*\*) = angka sangat sementara/ *Most preliminary figures*

Sumber/Source : Badan Pusat Statistik (BPS) Kabupaten Toba/  
*BPS-Statistics of Toba Regency*

**Tabel : 11.2 Lanjutan/Continued**  
**Table**

	Lapangan Usaha/ <i>Industrial Origin</i>	2019
	(1)	(6)
1.	Pertanian Kehutanan dan Perikanan/ <i>Agriculture Forestry and Fishing</i>	1,776,509.9
2.	Pertambangan dan Penggalian/ <i>Mining and Quarrying</i>	16,449.8
3.	Industri Pengolahan/ <i>Manufacturing</i>	574,895.8
4.	Pengadaan Listrik dan Gas/ <i>Electricity and Gas</i>	4,744.6
5.	Pengadaan Air Pengelolaan Sampah Limbah dan Daur Ulang/ <i>Water supply Sewerage Waste Management and Remediation Activities</i>	2,686.7
6.	Konstruksi/ <i>Construction</i>	759,835.7
7.	Perdagangan Besar dan Eceran; Reparasi Mobil dan Sepeda Motor/ <i>Wholesale and Retail Trade; Repair of Motor Vehicles and Motorcycles</i>	926,496.1
8.	Transportasi dan Pergudangan/ <i>Transportation and Storage</i>	167,369.4
9.	Penyediaan Akomodasi dan Makan Minum/ <i>Accommodation and Food Service Activities</i>	165,532.7

Catatan/Notes : \*) = angka sementara/ *preliminary figures*

\*\*) = angka sangat sementara/ *Most preliminary figures*

Sumber/Source : Badan Pusat Statistik (BPS) Kabupaten Toba/  
*BPS-Statistics of Toba Regency*

**Tabel : 11.2 Lanjutan/Continued**  
**Table**

	Lapangan Usaha/ <i>Industrial Origin</i>	2019
	(1)	(6)
10.	Informasi dan Komunikasi/ <i>Information and Communication</i>	77,794.0
11.	Jasa Keuangan dan Asuransi/ <i>Financial and Insurance Activities</i>	94,090.8
12.	Real Estat/ <i>Real Estate Activities</i>	159,630.5
13.	Jasa Perusahaan/ <i>Business Activities</i>	46,044.7
14.	Administrasi Pemerintahan Pertahanan dan Jaminan Sosial Wajib/ <i>Public Administration and Defence; Compulsory Social Security</i>	524,724.9
15.	Jasa Pendidikan/ <i>Education</i>	155,104.6
16.	Jasa Kesehatan dan Kegiatan Sosial/ <i>Human Health and Social Work Activities</i>	44,734.7
17.	Jasa lainnya/ <i>Other Services Activities</i>	8,616.7
	<b>PDRB/GRDP</b>	<b>5,505,261.7</b>

Catatan/Notes : \*) = angka sementara/ *preliminary figures*

\*\*) = angka sangat sementara/ *Most preliminary figures*

Sumber/Source : Badan Pusat Statistik (BPS) Kabupaten Toba/  
*BPS-Statistics of Toba Regency*

**Tabel : 11.3**      **Distribusi Persentase Produk Domestik Regional Bruto Atas Dasar Harga Berlaku Menurut Lapangan Usaha (000 Rp), 2015-2019**  
**Table**                      **Percentage Distribution of Gross Regional Domestic Product at Constant Market Prices by Industry (Million Rp) , 2015-2019**

Lapangan Usaha/ Industrial Origin	2015	2016 <sup>*)</sup>	2017 <sup>**)</sup>	2018 <sup>***)</sup>
(1)	(2)	(3)	(4)	(5)
1. Pertanian Kehutanan dan Perikanan/ <i>Agriculture Forestry and Fishing</i>	34,16	33,56	32,49	31,72
2. Pertambangan dan Penggalian/ <i>Mining and Quarrying</i>	0,28	0,28	0,28	0,27
3. Industri Pengolahan/ <i>Manufacturing</i>	11,95	11,23	11,63	11,38
4. Pengadaan Listrik dan Gas/ <i>Electricity and Gas</i>	0,06	0,06	0,06	0,06
5. Pengadaan Air Pengelolaan Sampah Limbah dan Daur Ulang/ <i>Water supply Sewerage Waste Management and Remediation Activities</i>	0,05	0,05	0,05	0,05
6. Konstruksi/ <i>Construction</i>	12,07	12,48	12,88	13,49
7. Perdagangan Besar dan Eceran; Reparasi Mobil dan Sepeda Motor/ <i>Wholesale and Retail Trade; Repair of Motor Vehicles and Motorcycles</i>	15,95	16,71	16,91	17,42
8. Transportasi dan Pergudangan/ <i>Transportation and Storage</i>	3,06	3,15	3,20	3,18
9. Penyediaan Akomodasi dan Makan Minum/ <i>Accommodation and Food Service Activities</i>	2,87	2,84	2,82	2,81

Catatan/Notes : \*) = angka sementara/ *preliminary figures*

\*\*) = angka sangat sementara/ *Most preliminary figures*

Sumber/Source : Badan Pusat Statistik (BPS) Kabupaten Toba/  
*BPS-Statistics of Toba Regency*

**Tabel :** 11.3 **Lanjutan/**  
**Table** **Continued**

	Lapangan Usaha/ <i>Industrial Origin</i>	2015	2016 <sup>*)</sup>	2017 <sup>**)</sup>	2018 <sup>***)</sup>
	(1)	(2)	(3)	(4)	(5)
10.	Informasi dan Komunikasi/ <i>Information and Communication</i>	1,03	1,03	1,05	1,06
11.	Jasa Keuangan dan Asuransi/ <i>Financial and Insurance Activities</i>	1,56	1,59	1,60	1,62
12.	Real Estat/ <i>Real Estate Activities</i>	2,72	2,75	2,78	2,86
13.	Jasa Perusahaan/ <i>Business Activities</i>	0,83	0,85	0,87	0,88
14.	Administrasi Pemerintahan Pertahanan dan Jaminan Sosial Wajib/ <i>Public Administration and Defence; Compulsory Social Security</i>	9,97	9,93	9,89	9,68
15.	Jasa Pendidikan/ <i>Education</i>	2,46	2,49	2,50	2,52
16.	Jasa Kesehatan dan Kegiatan Sosial/ <i>Human Health and Social Work Activities</i>	0,84	0,85	0,84	0,86
17.	Jasa lainnya/ <i>Other Services Activities</i>	0,15	0,15	0,15	0,15
	<b>PDRB/GRDP</b>	<b>100,00</b>	<b>100,00</b>	<b>100,00</b>	<b>100,00</b>

Catatan/Notes : \*) = angka sementara/ *preliminary figures*

\*\*) = angka sangat sementara/ *Most preliminary figures*

Sumber/Source : Badan Pusat Statistik (BPS) Kabupaten Toba/  
*BPS-Statistics of Toba Regency*



**Tabel : 11.3 Lanjutan/Continued**  
**Table**

	Lapangan Usaha/ <i>Industrial Origin</i>	2019
	(1)	(6)
1.	Pertanian Kehutanan dan Perikanan/ <i>Agriculture Forestry and Fishing</i>	30,85
2.	Pertambangan dan Penggalian/ <i>Mining and Quarrying</i>	0,27
3.	Industri Pengolahan/ <i>Manufacturing</i>	10,83
4.	Pengadaan Listrik dan Gas/ <i>Electricity and Gas</i>	0,06
5.	Pengadaan Air Pengelolaan Sampah Limbah dan Daur Ulang/ <i>Water supply Sewerage Waste Management and Remediation Activities</i>	0,04
6.	Konstruksi/ <i>Construction</i>	13,89
7.	Perdagangan Besar dan Eceran; Reparasi Mobil dan Sepeda Motor/ <i>Wholesale and Retail Trade; Repair of Motor Vehicles and Motorcycles</i>	18,16
8.	Transportasi dan Pergudangan/ <i>Transportation and Storage</i>	3,20
9.	Penyediaan Akomodasi dan Makan Minum/ <i>Accommodation and Food Service Activities</i>	2,81

Catatan/Notes : \*) = angka sementara/ *preliminary figures*

\*\*) = angka sangat sementara/ *Most preliminary figures*

Sumber/Source : Badan Pusat Statistik (BPS) Kabupaten Toba/  
*BPS-Statistics of Toba Regency*

**Tabel : 11.3 Lanjutan/Continued**  
**Table**

	Lapangan Usaha/ <i>Industrial Origin</i>	2019
	(1)	(6)
10.	Informasi dan Komunikasi/ <i>Information and Communication</i>	1,10
11.	Jasa Keuangan dan Asuransi/ <i>Financial and Insurance Activities</i>	1,56
12.	Real Estat/ <i>Real Estate Activities</i>	2,88
13.	Jasa Perusahaan/ <i>Business Activities</i>	0,91
14.	Administrasi Pemerintahan Pertahanan dan Jaminan Sosial Wajib/ <i>Public Administration and Defence; Compulsory Social Security</i>	9,81
15.	Jasa Pendidikan/ <i>Education</i>	2,55
16.	Jasa Kesehatan dan Kegiatan Sosial/ <i>Human Health and Social Work Activities</i>	0,89
17.	Jasa lainnya/ <i>Other Services Activities</i>	0,16
	<b>PDRB/GRDP</b>	<b>100,00</b>

Catatan/Notes : \*) = angka sementara/ *preliminary figures*

\*\*) = angka sangat sementara/ *Most preliminary figures*

Sumber/Source : Badan Pusat Statistik (BPS) Kabupaten Toba/  
*BPS-Statistics of Toba Regency*

**Tabel : 11.4 Laju Pertumbuhan Produk Domestik Regional Bruto Atas Dasar Harga Konstan Menurut Lapangan Usaha (000 Rp), 2015-2019**  
**Growth Rate of Gross Regional Domestic Product at Constant Market Prices by Industry (Million Rp) , 2015-2019**

Lapangan Usaha/ Industrial Origin	2015	2016 <sup>*)</sup>	2017 <sup>**)</sup>	2018 <sup>***)</sup>
(1)	(2)	(3)	(4)	(5)
1. Pertanian Kehutanan dan Perikanan/ <i>Agriculture Forestry and Fishing</i>	3,71	3,62	3,45	2,95
2. Pertambangan dan Penggalian/ <i>Mining and Quarrying</i>	2,13	4,47	6,20	5,97
3. Industri Pengolahan/ <i>Manufacturing</i>	0,07	0,08	5,20	1,98
4. Pengadaan Listrik dan Gas/ <i>Electricity and Gas</i>	9,25	5,49	5,87	4,96
5. Pengadaan Air Pengelolaan Sampah Limbah dan Daur Ulang/ <i>Water supply Sewerage Waste Management and Remediation Activities</i>	1,30	2,22	2,29	3,35
6. Konstruksi/ <i>Construction</i>	7,36	7,97	7,46	7,97
7. Perdagangan Besar dan Eceran; Reparasi Mobil dan Sepeda Motor/ <i>Wholesale and Retail Trade; Repair of Motor Vehicles and Motorcycles</i>	6,24	7,72	5,43	7,41
8. Transportasi dan Pergudangan/ <i>Transportation and Storage</i>	6,91	7,22	6,37	5,75
9. Penyediaan Akomodasi dan Makan Minum/ <i>Accommodation and Food Service Activities</i>	4,17	5,01	5,11	5,32

Catatan/Notes : \*) = angka sementara/ *preliminary figures*

\*\*) = angka sangat sementara/ *Most preliminary figures*

Sumber/Source : Badan Pusat Statistik (BPS) Kabupaten Toba/  
*BPS-Statistics of Toba Regency*

**Tabel : 11.4 Lanjutan/  
Table Continued**

	Lapangan Usaha/ <i>Industrial Origin</i>	2015	2016 <sup>*)</sup>	2017 <sup>**)</sup>	2018 <sup>***)</sup>
	(1)	(2)	(3)	(4)	(5)
10.	Informasi dan Komunikasi/ <i>Information and Communication</i>	7,22	7,26	7,58	7,64
11.	Jasa Keuangan dan Asuransi/ <i>Financial and Insurance Activities</i>	7,70	7,86	6,25	6,44
12.	Real Estat/ <i>Real Estate Activities</i>	5,02	5,14	6,97	6,83
13.	Jasa Perusahaan/ <i>Business Activities</i>	5,08	4,84	6,34	6,56
14.	Administrasi Pemerintahan Pertahanan dan Jaminan Sosial Wajib/ <i>Public Administration and Defence; Compulsory Social Security</i>	4,28	3,04	2,91	5,25
15.	Jasa Pendidikan/ <i>Education</i>	6,50	6,60	6,72	5,32
16.	Jasa Kesehatan dan Kegiatan Sosial/ <i>Human Health and Social Work Activities</i>	5,27	6,18	5,11	5,66
17.	Jasa lainnya/ <i>Other Services Activities</i>	5,55	5,37	6,44	6,70
	<b>PDRB/GRDP</b>	<b>4,50</b>	<b>4,76</b>	<b>4,90</b>	<b>4,96</b>

Catatan/Notes : \*) = angka sementara/ *preliminary figures*

\*\*) = angka sangat sementara/ *Most preliminary figures*

Sumber/Source : Badan Pusat Statistik (BPS) Kabupaten Toba/  
*BPS-Statistics of Toba Regency*

**Tabel : 11.4 Lanjutan/Continued**  
**Table**

	Lapangan Usaha/ <i>Industrial Origin</i>	2019
	(1)	(6)
1.	Pertanian Kehutanan dan Perikanan/ <i>Agriculture Forestry and Fishing</i>	2,91
2.	Pertambangan dan Penggalian/ <i>Mining and Quarrying</i>	4,35
3.	Industri Pengolahan/ <i>Manufacturing</i>	2,15
4.	Pengadaan Listrik dan Gas/ <i>Electricity and Gas</i>	4,84
5.	Pengadaan Air Pengelolaan Sampah Limbah dan Daur Ulang/ <i>Water supply Sewerage Waste Management and Remediation Activities</i>	3,22
6.	Konstruksi/ <i>Construction</i>	7,92
7.	Perdagangan Besar dan Eceran; Reparasi Mobil dan Sepeda Motor/ <i>Wholesale and Retail Trade; Repair of Motor Vehicles and Motorcycles</i>	6,82
8.	Transportasi dan Pergudangan/ <i>Transportation and Storage</i>	5,53
9.	Penyediaan Akomodasi dan Makan Minum/ <i>Accommodation and Food Service Activities</i>	6,85

Catatan/Notes : \*) = angka sementara/ *preliminary figures*

\*\*) = angka sangat sementara/ *Most preliminary figures*

Sumber/Source : Badan Pusat Statistik (BPS) Kabupaten Toba/  
*BPS-Statistics of Toba Regency*

**Tabel : 11.4 Lanjutan/Continued**  
**Table**

Lapangan Usaha/ <i>Industrial Origin</i>		2019
(1)		(6)
10.	Informasi dan Komunikasi/ <i>Information and Communication</i>	8,14
11.	Jasa Keuangan dan Asuransi/ <i>Financial and Insurance Activities</i>	1,66
12.	Real Estat/ <i>Real Estate Activities</i>	4,72
13.	Jasa Perusahaan/ <i>Business Activities</i>	4,21
14.	Administrasi Pemerintahan Pertahanan dan Jaminan Sosial Wajib/ <i>Public Administration and Defence; Compulsory Social Security</i>	6,70
15.	Jasa Pendidikan/ <i>Education</i>	4,39
16.	Jasa Kesehatan dan Kegiatan Sosial/ <i>Human Health and Social Work Activities</i>	4,56
17.	Jasa lainnya/ <i>Other Services Activities</i>	5,65
<b>PDRB/GRDP</b>		<b>4,88</b>

Catatan/Notes : \*) = angka sementara/ *preliminary figures*

\*\*) = angka sangat sementara/ *Most preliminary figures*

Sumber/Source : Badan Pusat Statistik (BPS) Kabupaten Toba/  
*BPS-Statistics of Toba Regency*

**Tabel : 11.5 Produk Domestik Regional Bruto Atas Dasar Harga Berlaku Menurut Pengeluaran (Juta Rupiah), 2015 – 2019**  
**Gross Regional Domestic Product at Current Prices by Expenditure (Million Rupiah), 2015 - 2019**

Jenis Pengeluaran/ Type of Expenditure	2015	2016	2017	2018 <sup>*)</sup>
(1)	(2)	(3)	(4)	(5)
1. Pengeluaran Konsumsi Rumah Tangga/ <i>Households Consumption Expenditure</i>	3 093 039,13	3 362 107,86	3 646 538,95	3 952 583,31
2. Pengeluaran Konsumsi LNPRT/ <i>NPISHs Consumption Expenditure</i>	90 031,97	98 575,86	107 653,88	118 083,09
3. Pengeluaran Konsumsi Pemerintah/ <i>Government Consumption Expenditure</i>	886 393,23	943 517,18	1 018 630,16	1 100 453,57
4. Pembentukan Modal Tetap Bruto/ <i>Gross Fixed Capital Formation</i>	1 247 874,56	1 344 016,11	1 452 126,97	1 557 646,08
5. Perubahan Inventori/ <i>Changes in Inventories</i>	78 053,04	82 730,17	85 739,18	91 629,38
6. Net Ekspor Barang dan Jasa/ <i>Net Export of Goods and Services</i>	227 354,22	292 960,44	324 581,53	341 190,37
<b>PDRB/ GRDP</b>	<b>5 622 746,15</b>	<b>6 123 907,62</b>	<b>6 635 270,67</b>	<b>7 161 585,79</b>

Catatan/Notes : \*) = angka sementara/ *preliminary figures*

\*\*) = angka sangat sementara/ *Most preliminary figures*

Sumber/Source : Badan Pusat Statistik (BPS) Kabupaten Toba/  
*BPS-Statistics of Toba Regency*

**Tabel : 11.5 Lanjutan**  
**Table Continued**

Jenis Pengeluaran/ <i>Type of Expenditure</i>		2019 <sup>**)</sup>
(1)		(6)
1.	Pengeluaran Konsumsi Rumah Tangga/ <i>Households Consumption Expenditure</i>	4 280 738,33
2.	Pengeluaran Konsumsi LNPRT/ <i>NPISHs</i> <i>Consumption Expenditure</i>	127 851,80
3.	Pengeluaran Konsumsi Pemerintah/ <i>Government Consumption</i> <i>Expenditure</i>	1 111 643,69
4.	Pembentukan Modal t Tetap Bruto/ <i>Gross Fixed Capital Formation</i>	1 634 750,09
5.	Perubahan Inventori / <i>Changes in INventories</i>	95 943,84
6.	Net Ekspor Barang dan Jasa/ <i>Net Export of</i> <i>Goods and Services</i>	425 959,83
<b>PDRB/ GRDP</b>		<b>7 676 887,58</b>

Catatan/Notes : \*) = angka sementara/ *preliminary figures*

\*\*) = angka sangat sementara/ *Most preliminary figures*

Sumber/Source : Badan Pusat Statistik (BPS) Kabupaten Toba/  
*BPS-Statistics of Toba Regency*



**Tabel : 11.6 Produk Domestik Regional Bruto Atas Dasar Harga Konstan Menurut Pengeluaran (Juta Rupiah), 2015 – 2019**  
**Gross Regional Domestic Product at Constant Prices by Expenditure (Million Rupiah), 2015 - 2019**

Jenis Pengeluaran/ Type of Expenditure	2015	2016	2017	2018 <sup>*)</sup>
(1)	(2)	(3)	(4)	(5)
1. Pengeluaran Konsumsi Rumah Tangga/ <i>Households Consumption Expenditure</i>	2 399 428,24	2 494 928,35	2 610 937,46	2 744 370,34
2. Pengeluaran Konsumsi LNPRT/ <i>NPISHs Consumption Expenditure</i>	79 643,70	82 563,31	85 835,50	89,163,40
3. Pengeluaran Konsumsi Pemerintah/ <i>Government Consumption Expenditure</i>	782 147,10	794 231,93	813 115,36	832,207,80
4. Pembentukan Modal t Tetap Bruto/ <i>Gross Fixed Capital Formation</i>	947 364,54	969 506,17	1 003 160,46	1,040,457,04
5. Perubahan Inventori / <i>Changes in INventories</i>	64 194,97	66 275,00	67 057,38	68,087,28
6. Net Ekspor Barang dan Jasa/ <i>Net Export of Goods and Services</i>	278 732,34	360 479,90	421 321,31	474 966,20
<b>PDRB/ GRDP</b>	<b>4 551 510,88</b>	<b>4 767 984,66</b>	<b>5 001 427,47</b>	<b>5 249 252,06</b>

Catatan/Notes : \*) = angka sementara/ *preliminary figures*

\*\*) = angka sangat sementara/ *Most preliminary figures*

Sumber/Source : Badan Pusat Statistik (BPS) Kabupaten Toba/  
*BPS-Statistics of Toba Regency*

**Tabel : 11.6 Lanjutan**  
**Table Continued**

Jenis Pengeluaran/ <i>Type of Expenditure</i>		2019 <sup>**)</sup>
(1)		(6)
1.	Pengeluaran Konsumsi Rumah Tangga/ <i>Households Consumption Expenditure</i>	2 884 348,47
2.	Pengeluaran Konsumsi LNPRT/ <i>NPISHs</i> <i>Consumption Expenditure</i>	97 670,99
3.	Pengeluaran Konsumsi Pemerintah/ <i>Government Consumption</i> <i>Expenditure</i>	833 716,98
4.	Pembentukan Modal t Tetap Bruto/ <i>Gross Fixed Capital Formation</i>	1 104 069,00
5.	Perubahan Inventori / <i>Changes in INventories</i>	70 137,79
6.	Net Ekspor Barang dan Jasa/ <i>Net Export of</i> <i>Goods and Services</i>	515 318,45
<b>PDRB/ GRDP</b>		<b>5 505 261,68</b>

Catatan/Notes : \*) = angka sementara/ *preliminary figures*

\*\*) = angka sangat sementara/ *Most preliminary figures*

Sumber/Source : Badan Pusat Statistik (BPS) Kabupaten Toba/  
*BPS-Statistics of Toba Regency*

**Tabel : 11.7 Distribusi Persentase Produk Domestik Regional Bruto Atas Dasar Harga Berlaku Menurut Pengeluaran (Juta Rupiah), 2015 – 2019**

***Percentage Distribution of Gross Regional Domestic Product at Current Prices by Expenditure (Million Rupiah), 2015 - 2019***

Jenis Pengeluaran/ Type of Expenditure	2015	2016	2017	2018 <sup>*)</sup>
(1)	(2)	(3)	(4)	(5)
1. Pengeluaran Konsumsi Rumah Tangga/ <i>Households Consumption Expenditure</i>	55,01	54,90	54,96	55,19
2. Pengeluaran Konsumsi LNPRT/ <i>NPISHs Consumption Expenditure</i>	1,60	1,61	1,62	1,65
3. Pengeluaran Konsumsi Pemerintah/ <i>Government Consumption Expenditure</i>	15,76	15,41	15,35	15,37
4. Pembentukan Modal t Tetap Bruto/ <i>Gross Fixed Capital Formation</i>	22,19	21,95	21,88	21,75
5. Perubahan Inventori / <i>Changes in Inventories</i>	1,39	1,35	1,29	1,28
6. Net Ekspor Barang dan Jasa/ <i>Net Export of Goods and Services</i>	4,04	4,78	4,89	4,76
<b>PDRB/ GRDP</b>	<b>100,00</b>	<b>100,00</b>	<b>100,00</b>	<b>100,00</b>

Catatan/Notes : \*) = angka sementara/ *preliminary figures*

\*\*) = angka sangat sementara/ *Most preliminary figures*

Sumber/Source : Badan Pusat Statistik (BPS) Kabupaten Toba/  
*BPS-Statistics of Toba Regency*

**Tabel : 11.7 Lanjutan**  
**Table Continued**

Jenis Pengeluaran/ Type of Expenditure	2019 <sup>**</sup> )
(1)	(6)
1. Pengeluaran Konsumsi Rumah Tangga/ <i>Households Consumption Expenditure</i>	55,76
2. Pengeluaran Konsumsi LNPRT/ <i>NPISHs Consumption Expenditure</i>	1,67
3. Pengeluaran Konsumsi Pemerintah/ <i>Government Consumption Expenditure</i>	14,48
4. Pembentukan Modal t Tetap Bruto/ <i>Gross Fixed Capital Formation</i>	21,29
5. Perubahan Inventori / <i>Changes in INventories</i>	1,25
6. Net Ekspor Barang dan Jasa/ <i>Net Export of Goods and Services</i>	5,55
<b>PDRB/ GRDP</b>	<b>100,00</b>

Catatan/Notes : \*) = angka sementara/ *preliminary figures*

\*\*) = angka sangat sementara/ *Most preliminary figures*

Sumber/Source : Badan Pusat Statistik (BPS) Kabupaten Toba/  
*BPS-Statistics of Toba Regency*

**Tabel : 11.8 Laju Pertumbuhan Produk Domestik Regional Bruto Atas Dasar Harga Konstan Menurut Pengeluaran (Juta Rupiah), 2015 – 2019**  
**Growth Rate of Gross Regional Domestic Product at Constant Prices by Expenditure (Million Rupiah), 2015 - 2019**

Jenis Pengeluaran/ Type of Expenditure	2015	2016	2017	2018 <sup>*)</sup>
(1)	(2)	(3)	(4)	(5)
1. Pengeluaran Konsumsi Rumah Tangga/ <i>Households Consumption Expenditure</i>	4,03	3,98	4,65	5,11
2. Pengeluaran Konsumsi LNPRT/ <i>NPISHs Consumption Expenditure</i>	2,39	3,67	3,96	3,88
3. Pengeluaran Konsumsi Pemerintah/ <i>Government Consumption Expenditure</i>	3,69	1,55	2,38	2,35
4. Pembentukan Modal t Tetap Bruto/ <i>Gross Fixed Capital Formation</i>	2,01	2,34	3,47	3,72
5. Perubahan Inventori / <i>Changes in Inventories</i>	-	-	-	-
6. Net Ekspor Barang dan Jasa/ <i>Net Export of Goods and Services</i>	-	-	-	-
<b>PDRB/ GRDP</b>	<b>4,50</b>	<b>4,76</b>	<b>4,90</b>	<b>4,96</b>

Catatan/Notes : \*) = angka sementara/ *preliminary figures*

\*\*) = angka sangat sementara/ *Most preliminary figures*

Sumber/Source : Badan Pusat Statistik (BPS) Kabupaten Toba/  
*BPS-Statistics of Toba Regency*

**Tabel : 11.8 Lanjutan**  
**Table Continued**

Jenis Pengeluaran/ <i>Type of Expenditure</i>		2019 <sup>**)</sup>
(1)		(6)
1.	Pengeluaran Konsumsi Rumah Tangga/ <i>Households Consumption Expenditure</i>	5,10
2.	Pengeluaran Konsumsi LNPRT/ <i>NPISHs Consumption Expenditure</i>	9,54
3.	Pengeluaran Konsumsi Pemerintah/ <i>Government Consumption Expenditure</i>	0,18
4.	Pembentukan Modal t Tetap Bruto/ <i>Gross Fixed Capital Formation</i>	6,11
5.	Perubahan Inventori / <i>Changes in INventories</i>	-
6.	Net Ekspor Barang dan Jasa/ <i>Net Export of Goods and Services</i>	-
<b>PDRB/ GRDP</b>		<b>4,88</b>

Catatan/Notes : \*) = angka sementara/ *preliminary figures*

\*\*) = angka sangat sementara/ *Most preliminary figures*

Sumber/Source : Badan Pusat Statistik (BPS) Kabupaten Toba/  
*BPS-Statistics of Toba Regency*



12

## PERBANDINGAN ANTAR KABUPATEN

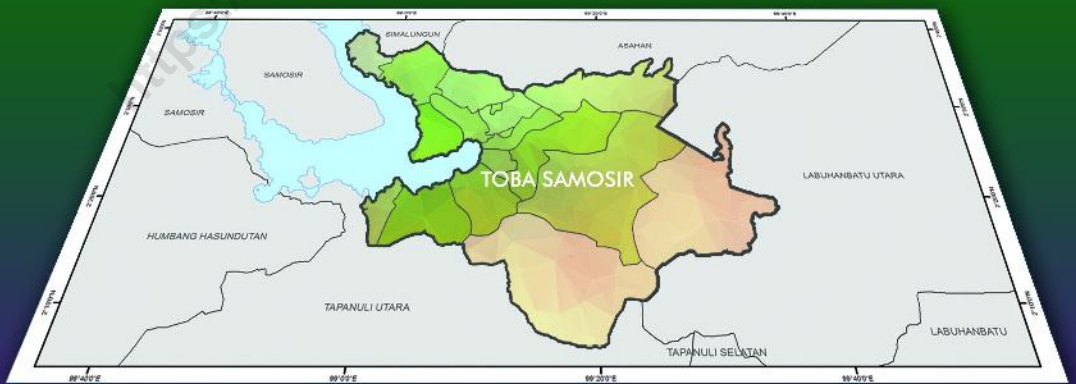
Regency/Municipal Comparison



IPM Kabupaten  
Toba Samosir sebesar  
**74,92**



Penduduk Miskin  
Kabupaten Toba Samosir  
sebanyak **15.780** jiwa



Luas Kabupaten Toba Samosir memiliki rasio 3,19%  
terhadap total Luas Wilayah Provinsi Sumatera Utara





**ULASAN****DESCRIPTION****Jumlah Penduduk**

Berdasarkan proyeksi dari Hasil Sensus Penduduk Tahun 2010 penduduk Tahun 2019 yang terbanyak berada di Kota Medan mencapai 2,27 juta Jiwa Sementara penduduk paling sedikit di Kabupaten Pakpak Bharat sebanyak 48 ribu Jiwa Kabupaten ini merupakan kabupaten baru pemekaran dari Kabupaten Dairi.

**Population**

*Based on the projection of population census in 2010 the largest population in 2019 is Medan Municipality There are 2.27 million people lived in Medan The smallest population is in Pakpak Bharat Regency There are only 48 thousands people lived in there This regency recently seperated from Dairi Regency*

**Laju Pertumbuhan PDRB**

Laju pertumbuhan Produk Domestik Regional Bruto (PDRB) tertinggi terjadi pada Kab Phakpak Barat yaitu sebesar 5,87 persen pada Tahun 2019. Sementara itu, laju pertumbuhan PDRB terkecil yaitu pada Kabupaten Tapanuli Utara sebesar 4,62 persen per tahun

**Growth Rate of GDRP**

*The highest Growth rate of Gross Domestic Regional Product (GDRP) is in Mandailing Natal Municipality There are 5.87 percent growth rate of GDRP in 2019 The smallest growth rate is in Tapanuli Utara Regency There are only 4.62 percent growht rate of GDRP in 2019*

**Penduduk Miskin**

Jumlah penduduk miskin terbanyak ada di Kota Medan sebanyak 183.790 ribu jiwa Sementara jumlah penduduk miskin yang paling sedikit berada di Kabupaten Pakpak Bharat 4.520 jiwa pada Tahun 2019

**Population Under Poverty Line**

*The largest poor population is in Medan Municipality There are 183,790 thousands people under poverty line The smallest poor population is in Pakpak Bharat Regency There are 4,520 people under poverty line in 2019*

**Indeks Pembangunan Manusia (IPM)**

Peringkat pertama Indeks Pembangunan Manusia (IPM) berada pada Kota Medan dengan IPM sebesar 80,97 pada Tahun 2019. Sementara peringkat terakhir diperoleh oleh Kabupaten Nias Selatan dengan IPM sebesar 61,59 diantara 33 kabupaten/kota di Sumatera Utara. Kabupaten Toba menduduki peringkat ke 7 diantara 33 kabupaten/kota yang lain setelah Kota Medan

**Human Development Index (HDI)**

*The first placed of Human Development Index (HDI) goes to Medan Municipality The HDI is 80.97 in 2019 Meanwhile the last place of HDI goes to Nias Selatan Regency This HDI are 61.59 among 33 other regency in Sumatera Utara provinces Toba Regency placed 7th rank among other regencies after Medan Municipality, Pematang Siantar Municipality Binjai Municipality Deli Serdang,*

Kota Pematang Siantar Kota *Tebing Tinggi Municipality and*  
Binjai Kabupaten Deli Serdang, *Municipality* *Padang*  
Kota Tebing Tinggi dan Kota *Sidempuan.*  
Padang Sidempuan.

<https://tobasamosirkab.bps.go.id>

**Tabel 12.1** Jumlah Penduduk Hasil Proyeksi Beberapa Kabupaten/Kota di Sumatera Utara (Orang), 2016-2019  
*Number of Population Result of Estimation Some Regency/ Municipality in North Sumatera (Person),2016-2019*

Kabupaten/Kota <i>Regency/Municipality</i>	2016	2017	2018	2019
(1)	(2)	(3)	(4)	(5)
<b>Kabupaten/ Regency</b>				
Nias	136 897	28 241	142 840	143 319
Mandailing Natal	435 303	102 894	443 490	447 287
Tapanuli Selatan	276 889	64 479	280 283	281 931
Tapanuli Tengah	356 918	78 057	370 171	376 667
Tapanuli Utara	295 613	68 823	299 881	301 789
Toba	180 694	44 516	182 673	183 712
Labuhanbatu	470 511	107 833	486 480	494 178
Asahan	712 684	167 839	724 379	729 795
Simalungun	854 489	219 275	863 693	867 922
Dairi	280 610	67 492	283 203	284 304
Karo	396 598	108 622	409 675	415 878
Deli Serdang	2 072 521	495 351	2 155 625	2 195 709
Langkat	1 021 208	252 715	1 035 411	1 041 775
Nias Selatan	311 319	65 505	317 207	319 902
Humbang Hasundutan	184 915	42 333	188 480	190 186
Pakpak Bharat	46 392	10 544	48 119	48 935
Samosir	124 496	30 152	125 816	126 188

**Tabel 12.1** Lanjutan/  
**Table** Continued

Kabupaten/Kota <i>Regency/ Municipality</i>	2016	2017	2018	2019
(1)	(2)	(3)	(4)	(5)
Serdang Bedagai	610 906	149 435	614 618	616 396
Batu Bara	404 988	93 800	412 992	416 493
Padang Lawas Utara	257 807	61 157	267 771	272 713
Padang Lawas	263 784	62 288	275 515	281 239
Labuhanbatu Selatan	320 381	77 380	332 922	338 982
Labuhanbatu Utara	354 485	82 822	360 926	363 816
Nias Utara	1 035 013	27 959	137 002	137 967
Nias Barat	85 291	16 017	81 663	82 154
<b>Kota/ Municipality</b>				
Sibolga	89 789	18 688	87 317	87 626
Tanjungbalai	169 084	36 601	173 302	175 223
Pematangsiantar	249 505	58 803	253 500	255 317
Tebingtinggi	158 902	38 403	162 581	164 402
Medan	2 229 408	515 649	2 264 145	2 279 894
Binjai	267 901	62 213	273 892	276 597
Padangsidempuan	212 917	48 407	218 892	221 827
Gunung Sitoli	137 693	28 503	140 927	142 426
<b>Sumatera Utara</b>	<b>14 102 911</b>	<b>3 332 796</b>	<b>14 415 391</b>	<b>14 562 549</b>

Sumber/ Source: Badan Pusat Statistik/ BPS-Statistic Indonesia

**Tabel 12.2 Laju Pertumbuhan Produk Domestik Regional Bruto Beberapa Kabupaten/ Kota Menurut Harga Konstan di Sumatera Utara (Persen) , 2017-2019**  
***Growth Rate of Gross Domestic Regional Product Some Regency/ Municipality by Constant Price in North Sumatera (Percent), 2017-2019***

Kabupaten/Kota <i>Regency/Municipality</i>	2017	2018 <sup>*)</sup>	2019 <sup>**)</sup>
(1)	(2)	(3)	(4)
<b>Kabupaten/ Regency</b>			
Nias	5,01	4,50	5,04
Mandailing Natal	6,09	5,79	5,30
Tapanuli Selatan	5,21	5,19	5,23
Tapanuli Tengah	5,24	5,20	5,18
Tapanuli Utara	4,15	4,35	4,62
Toba	4,96	4,97	4,88
Labuhanbatu	5,00	5,06	5,07
Asahan	5,48	5,61	5,64
Simalungun	5,13	5,18	5,20
Dairi	4,93	5,01	4,82
Karo	5,21	4,55	4,60
Deli Serdang	5,10	5,15	5,18
Langkat	5,05	5,02	5,07
Nias Selatan	5,60	5,04	5,03
Humbang Hasundutan	5,07	5,04	4,94
Pakpak Bharat	5,94	5,85	5,87
Samosir	5,35	5,58	5,70

**Tabel 12.2** Lanjutan/  
**Table** Continued

Kabupaten/Kota <i>Regency/Municipality</i> (1)	2017 (2)	2018 <sup>*)</sup> (3)	2019 <sup>**)</sup> (4)
Serdang Bedagai	5,16	5,17	5,28
Batu Bara	4,11	4,38	4,35
Padang Lawas Utara	5,54	5,58	5,61
Padang Lawas	5,71	5,99	5,64
Labuhanbatu Selatan	5,09	5,27	5,35
Labuhanbatu Utara	5,11	5,20	5,15
Nias Utara	4,43	4,39	4,65
Nias Barat	4,81	4,42	4,82
<b>Kota/ Municipality</b>			
Sibolga	5,27	5,25	5,20
Tanjungbalai	5,51	5,25	5,79
Pematangsiantar	4,41	4,80	4,82
Tebingtinggi	5,14	5,17	5,15
Medan	5,81	5,92	5,93
Binjai	5,39	5,46	5,51
Padangsidempuan	5,32	5,45	5,51
Gunung Sitoli	6,01	6,03	6,05
<b>Sumatera Utara</b>	<b>5,12</b>	<b>5,18</b>	<b>5,22</b>

Sumber/ Source: Badan Pusat Statistik/ BPS-Statistic Indonesia

Keterangan/Note :

\*) Angka Sementara/Preliminary Figures

\*\*\*) Angka Sangat Sementara/Very Preliminary Figures



**Tabel 12.3 Penduduk Miskin Menurut Kabupaten/Kota di Sumatera Utara (000 Jiwa), 2016-2019**  
**Population Under Poverty Line by Regency/ Municipality in North Sumatera (000), 2016-2019**

Kabupaten/Kota Regency/Municipality (1)	2016 (2)	2017 (3)	2018 (4)	2019 (5)
<b>Kabupaten/ Regency</b>				
Nias	24,11	24,88	22,61	22,10
Mandailing Natal	47,67	48,30	42,39	40,64
Tapanuli Selatan	30,84	29,48	25,63	24,22
Tapanuli Tengah	51,77	53,05	48,53	46,99
Tapanuli Utara	33,20	33,75	29,20	28,57
Toba	18,20	18,49	15,82	15,78
Labuhanbatu	41,94	42,35	41,70	41,52
Asahan	84,35	83,67	74,14	70,53
Simalungun	92,19	91,35	80,30	76,33
Dairi	24,94	24,98	23,19	21,86
Karo	38,74	40,02	35,36	34,08
Deli Serdang	100,09	97,09	88,52	84,94
Langkat	115,79	114,41	105,46	103,08
Nias Selatan	57,75	57,95	52,70	52,51
Humbang Hasundutan	18,04	18,35	16,93	16,60
Pakpak Bharat	4,95	4,95	4,66	4,52
Samosir	18,01	18,43	16,81	15,79

**Tabel 12.3**      **Lanjutan/**  
**Table**            **Continued**

Kabupaten/Kota <i>Regency/Municipality</i>	2016	2017	2018	2019
(1)	(2)	(3)	(4)	(5)
Serdang Bedagai	58,17	56,93	50,49	48,69
Batu Bara	49,42	50,91	51,78	50,46
Padang Lawas Utara	27,88	27,98	26,82	26,06
Padang Lawas	22,80	24,42	23,05	23,17
Labuhanbatu Selatan	36,62	37,82	33,14	30,17
Labuhanbatu Utara	38,81	40,24	36,45	34,76
Nias Utara	41,66	39,47	36,33	34,42
Nias Barat	24,16	23,33	23,00	22,08
<b>Kota/ Municipality</b>				
Sibolga	11,54	11,91	10,81	10,82
Tanjungbalai	24,42	24,69	25,30	24,54
Pematangsiantar	24,88	25,35	22,01	21,99
Tebingtinggi	18,52	19,06	16,64	16,30
Medan	206,87	204,22	186,45	183,79
Binjai	17,80	18,23	16,07	15,61
Padangsidempuan	17,65	17,76	16,79	16,06
Gunung Sitoli	32,17	30,08	25,91	23,06
<b>Sumatera Utara</b>	<b>1 455,95</b>	<b>1 453,87</b>	<b>1,324,98</b>	<b>1 282,04</b>

Sumber/ *Source*: Badan Pusat Statistik/ *BPS*Statistic Indonesia

**Tabel 12.4 Indeks Pembangunan Manusia (IPM) Menurut Kabupaten/ Kota di Sumatera Utara, 2018-2019**  
**Human Development Index (HDI) by Regency/ Municipality in North Sumatera , 2018-2019**

Kabupaten/Kota Regency/ Municipality (1)	2018 (2)	2019 (3)
<b>Kabupaten/ Regency</b>		
Nias	60,82	61,65
Mandailing Natal	65,83	66,52
Tapanuli Selatan	69,10	69,75
Tapanuli Tengah	68,27	68,86
Tapanuli Utara	72,91	73,33
Toba	74,48	74,92
Labuhan batu	71,39	71,94
Asahan	69,49	69,92
Simalungun	72,49	72,98
Dairi	70,89	71,42
Karo	73,91	74,25
Deli Serdang	74,92	75,43
Langkat	70,27	70,76
Nias Selatan	60,75	61,59
Humbang Hasundutan	67,96	68,83
Pakpak Bharat	66,63	67,47
Samosir	69,99	70,55

**Tabel 12. 4** Lanjutan/  
**Table** Continued

Kabupaten/Kota <i>Regency/Municipality</i> (1)	2018 (2)	2019 (3)
Serdang Bedagai	69,69	70,21
Batu Bara	67,67	68,35
Padang Lawas Utara	68,77	69,29
Padang Lawas	67,59	68,16
Labuhanbatu Selatan	70,98	71,39
Labuhanbatu Utara	71,08	71,43
Nias Utara	61,08	61,98
Nias Barat	60,42	61,14
<b>Kota/ Municipality</b>		
Sibolga	72,65	73,41
Tanjungbalai	68,00	68,51
Pematangsiantar	77,88	78,57
Tebingtinggi	74,50	75,08
Medan	80,65	80,97
Binjai	75,21	75,89
Padangsidempuan	74,38	75,06
Gunung Sitoli	68,33	69,30
<b>Sumatera Utara</b>	<b>71,18</b>	<b>71,74</b>

Sumber/ Source: Badan Pusat Statistik/ BPS-Statistic Indonesia

**Tabel 12.5** Tingkat Partisipasi Angkatan Kerja (TPAK) dan Tingkat Pengangguran Terbuka (TPT) Penduduk Umur 15 Tahun ke Atas menurut Kabupaten/Kota (%) , 2018-2019

*Labour Force Participation Rate and Open Employee Rate 15 Years of Aged and Over by Regency/Municipality (%) , 2018-2019*

Kabupaten/Kota <i>Regency/Municipality</i>	TPAK		TPT	
	<i>Labour Force</i>		<i>Open Employee Rate</i>	
	2018	2019	2018	2019
(1)	(2)	(3)	(4)	(5)
<b>Kabupaten/Regency</b>				
01 Nias	81,41	84,69	1,62	1,09
02 Mandailing Natal	73,59	71,16	4,43	6,37
03 Tapanuli Selatan	76,80	75,22	5,28	4,17
04 Tapanuli Tengah	75,43	71,49	6,38	7,26
05 Tapanuli Utara	83,80	81,78	1,42	1,33
06 Toba	79,89	82,03	2,15	1,26
07 Labuhanbatu	67,94	62,39	6,98	5,70
08 Asahan	67,63	64,94	5,26	6,86
09 Simalungun	73,28	71,40	5,10	4,39
10 Dairi	88,50	86,97	1,69	1,58
11 Karo	84,10	83,73	1,50	1,09
12 Deli Serdang	70,37	68,65	7,06	5,74
13 Langkat	71,33	68,82	4,67	5,30
14 Nias Selatan	79,03	72,22	3,77	2,25
15 Humbang	91,17	88,55	0,34	0,33
16 Pakpak Bharat	92,80	87,97	0,43	0,19
17 Samosir	82,78	81,58	1,35	1,25
18 Serdang Bedagai	68,28	70,70	5,10	4,37

**Tabel 12.5** Lanjutan/  
**Table** Continued

Kabupaten/Kota <i>Regency/Municipality</i>	TPAK		TPT	
	<i>Labour Force</i>		<i>Open Employee Rate</i>	
	2018	2019	2018	2019
(1)	(2)	(3)	(4)	(5)
19 Batu Bara	69,47	64,89	5,39	6,69
20 Padang Lawas Utara	78,91	77,92	3,15	3,21
21 Padang Lawas	71,78	76,10	4,10	4,24
22 Labuhanbatu Selatan	68,39	65,49	4,79	4,80
23 Labuhanbatu Utara	69,66	66,69	5,67	5,84
24 Nias Utara	79,69	75,44	2,40	3,07
25 Nias Barat	90,79	81,93	1,23	1,63
<b>Kota/Municipality</b>				
71 Sibolga	74,36	70,92	8,61	7,40
72 Tanjungbalai	70,23	64,83	5,58	6,82
73 Pematangsiantar	66,29	71,11	12,14	11,09
74 Tebing Tinggi	68,61	66,72	7,23	8,60
75 Medan	65,99	64,89	8,25	8,53
76 Binjai	66,78	66,89	7,40	6,14
77 Padangsidempuan	72,59	72,90	5,18	4,34
78 Gunungsitoli	68,07	71,42	5,92	5,59
<b>Sumatera Utara</b>	<b>71,82</b>	70,19	<b>5,56</b>	5,41

Sumber : BPS-Survei Angkatan Kerja Angkatan Kerja Nasional (Sakernas) 2018-2019

Source : BPS - National Labour Force Survey 2017 - 2018

Data 2016 tidak tersedia/ 2016 data not available





**LAMPIRAN**

*Appendix*





**Daftar Nama dan Alamat Kantor Pejabat di Lingkungan Pemerintahan  
Kabupaten Toba**

*Directory of High Rank Officers of Toba Government*

**I. Unsur Pimpinan Daerah**

	<b>Nama Pejabat</b>	<b>No.Telp/Hp</b>	<b>Alamat Kantor</b>
	(1)	(2)	(3)
1	Ir. Darwin Siagian (Bupati Toba)	0632-322000	Jl. Sutomo No. 1 Pagar Batu Balige
2	Ir.Hulman Sitorus MM (Wakil Bupati Toba)	0632-322964	Jl. Sutomo No. 1 Pagar Batu Balige
3	Ir. Boike Pasaribu (Ketua DPRD Kabupaten Toba)	0632-322348	Jl. Sutomo Pagar Batu Balige
4	AKBP Agus Waluyo S.I.K (Kapolres Toba)	0632-342112	Jl. Siponggol Dolok Porsea 0 22384
5	Jeffry P. Maukar SH MH (Kepala Kejaksaan Negeri Balige)	0632-21215	Jl. Patuan Nagari No.4 Balige
6	Paul Marpaung SH MH (Ketua Pengadilan Negeri Balige)	0632-21077	Jl. Patuan Nagari No.6 Balige

**II. Sekretariat Daerah Kabupaten**

	<b>Nama Pejabat</b>	<b>No.Telp/Hp</b>	<b>Alamat Kantor</b>
	(1)	(2)	(3)
1	Drs. Audy Murphy O. Sitorus, Sh, M.Si Sekda Kabupaten Toba	0632-322962	Jl. Sutomo No. 1 Balige Pagar Batu
2	Harapan Napitupulu SH Asisten Pemerintahan	0632-322700	Jl. Sutomo No. 1 Balige Pes. 1021 Pagar Batu
3	Ir.Jhon Piter Silalahi MT Asisten Ekonomi Pembangunan	0632-322700	Jl. Sutomo No. 1 Balige Pes. 1026 Pagar Batu
4	Ir. Parulian Siregar Asisten Administrasi Umum	0632-322100	Jl. Sutomo No. 1 Balige Pagar Batu

	Lahsa Junianna		
5	Simanullang, M.Si Kepala Bagian Pemerintahan	0632-322100	Jl. Sutomo No. 1 Balige Pagar Batu
6	Jepri Maradona, SE Kepala Bagian Umum dan Perlengkapan	0632-322100	Jl. Sutomo No. 1 Balige Pagar Batu
7	Lukman J Siagian SH Kepala Bagian Hukum	0632-322100	Jl. Sutomo No. 1 Balige Pagar Batu
8	Sumiaty Sinaga, SE Kepala Bagian Administrasi Umum	0632-322100	Jl. Sutomo No. 1 Balige Pagar Batu
9	Josib Broztito Sianipar, S.Sos Kepala Bagian Perekonomian	0632-322100	Jl. Sutomo No. 1 Balige Pagar Batu
10	Tanda Dongoran SE Kepala Bagian Kesos	0632-322100	Jl. Sutomo No. 1 Balige Pagar Batu
11	Jepri Maradona, SE Kepala Bagian Umum dan Perlengkapan	0632-322100	Jl. Sutomo No. 1 Balige Pagar Batu
12	Sarman Marbun, S.Sos Kepala Bagian Organisasi	0632-322100	Jl. Sutomo No. 1 Balige Pagar Batu
13	Anthony Sianipar SH Kepala Bagian Pertanahan	0632-322100	Jl. Sutomo No. 1 Balige Pagar Batu
14	David Syah Idris Bangun, St, M.Si Kepala Bagian Pengadaan Barang dan Jasa	0632-322100	Jl. Sutomo No. 1 Balige Pagar Batu

### III Badan-Badan

	Nama Pejabat	No.Telp/HP	Alamat Kantor
	(1)	(2)	(3)
1	James Silaban SH (Kepala Bappeda Toba)	0632-322349	Komplek Perkantoran Soposurung – Simanjalo Balige
2	Drs. Kasten Panjaitan M. Si (Kepala Badan Kepegawaian)	081260681818	Jl .A.B. Silalahi Simanjalo – Balige

Daerah)

3	Herbet Sahat Parasian Pasaribu S.Si APT M.Si (Kepala Badan Penanggulangan Bencana Daerah)	0632-21709	Jl. A.B Silalahi - Balige  Batu – Balige
4	Drs. Jhon Maurids Siagian (Kepala Badan Kesatuan Bangsa dan Politik)	0632-322395	Jl Pelajar Soposurung-  Balige
5	Ganyang Situmorang SE (Kepala Badan Pengelolaan  Keuangan dan Aset Daerah)	0632 - 322349	Jl A.B Silalahi Komplek Perkantoran  Simanjalo Balige

**IV. Dinas-Dinas**

	<b>Nama Pejabat</b>	<b>No.Telp/HP</b>	<b>Alamat Kantor</b>
	(1)	(2)	(3)
1	Drs. Lalo Simanjuntak (Kepala Dinas Komunikasi dan Informatika)		Jl. Tarutung Km 2 Soposurung  Balige
2	Drs. Tumpal Sianturi (Kepala Dinas Tenaga Kerja Dan Transmigrasi)	0632-322680	Jl. Siliwangi No. 1  Balige
3	Jonni D P Lubis ST MT (Kepala Dinas Perumahan Rakyat dan Permukiman)	-	Jl. AB. Silalahi Komp.  Perkantoran Simanjalo
4	dr. JuJuliwan Hutapea (Kepala Dinas Kesehatan)	0632-322062	Jl.Somba Debata  Balige
5	Drs. Parlinggoman Panjaitan MM (Kepala Dinas Pendidikan)	0632-322773	Jl. Pelajar Soposurung  Balige
6	Sahat Manullang SP	-	Jl. AB. Silalahi Komp.

	(Kepala Dinas Pertanian Peternakan dan Perikanan)		Perkantoran Simanjalo Balige
7	Ir. Pargaulan Sianipar (Kepala Dinas Perhubungan)	-	Jl. Soposurung Km. 2 Balige
8	Henry Silalahi SE M.Si (Kepala Dinas PMDP dan PA)	0632-322709	Jl. Siliwangi No 1
9	Ir. Darlin Sagala (Kepala Dinas Pekerjaan Umum dan Penataan Ruang)	-	Komp. Perkantoran Simanjalo-Balige
10	Ir. Jhon Piter Silalahi, M.Si (Kepala Dinas Pariwisata dan Kebudayaan)	0632-322679	Jl. DI Panjaitan No.1 Balige
11	Marsarasi Simanjuntak SP (Kepala Dinas Perindustrian Perdagangan dan Koperasi)	-	Jl. AB Silalahi Komp. Perkantoran-Desa Simanjalo Balige
12	dr. Rajaipan O Sinurat M.Kes (Kepala Dinas Sosial)	0632-322130	Jl. Bukit barisan No.36 Balige
13	dr. Pontas Humisar Batubara M.Kes (Kepala Dinas Pengendalian Penduduk dan Keluarga Berencana)	0632-21001	Jl. Pasar Tambunan No 2 Tambunan Balige
14	Drs. Bonar M.T Butar-Butar (Kepala Dinas Kependudukan Dan Pencatatan Sipil)	0632-322305	Jl. Mulia Raja No.26 Balige
15	Ir. Mintar Manurung (Kepala Dinas Lingkungan Hidup)	0632-21850	Jl. Huta Bulu-Mejan No. 14 Balige
16	Darwin Parhimpunan Sianipar, M.Si (Kepala Dinas Ketahanan Pangan)		Jl. Siborong – borong, Balige

- |    |  |              |                                       |
|----|--|--------------|---------------------------------------|
| 17 | Drs. Sangkap Pasaribu<br>(Plt. Kepala Dinas<br>Penanaman Modal dan<br>Pelayanan Perizinan<br>Terpadu Satu Pintu) | 0632-21999   | Jl Mulia Raja No 24<br>Balige         |
| 18 | Drs. Wilker Siahaan<br>(Kepala Dinas Perpustakaan<br>dan Kearsipan)  | 0632-4320728 | Jl Pelajar Soposurung<br>No 23 Balige |
| 19 | Tito Siahaan, SH<br>(Kepala Satuan Polisi<br>Pamong Praja)   |              | Jl Sutomo No 1, Pagar<br>Batu, Balige |

#### V. Instansi Vertikal

	Nama Pejabat	No.Telp/HP	Alamat Kantor
	(1)	(2)	(3)
1	Drs. Helmul Berman Tambunan MM (Kepala Kantor Kementerian Agama Kab. Toba)	0632-322103	Jl. Huta Bulu Mejan  Balige
2	Drs. Whenlis M.Si (Kepala Badan Pusat Statistik Kabupaten Toba)	0632-21480	Jl. Somba Debata No. 5 Onan Raja Balige
3	Leonard Silalahi AMd IP SH (Kepala Rumah Tahanan Negara Kelas IIB Balige)	0632-21051	Jl. Siliwangi No.17  Balige
4	Erwin Toga Purba S.Sos M.SP (Kepala UPT DIPENDASU Kantor Administrasi Satu Atap)	0632-322310	Jl. Somba Debata No. 1 Balige
5	Saut Simbolon,SH (Kepala Badan Pertanahan Nasional)	0632-21870	Jl. Somba Debata  No. 03 Onan Raja
6	Ieng (Kepala Kantor Pelayanan Perbendaharaan Negara Balige)	0632-21499	Jl. Raya Balige 0 Laguboti Km. 3 5 Balige
7	Robby Tampubolon  (Kepala Kantor Pelayanan Balige)	0632-21758	Jl. Somba Debata Komp. Ruko Ganda Uli

8	M. Shalahudin Hamdayani SH MA (Ketua Pengadilan Agama Balige)	0632-21165	Jl. Balige-laguboti Km 5 Balige Jl. DI Panjaitan No.
9	Rinto P Hutapea (KPU Toba)	0632-322401	1B Balige

#### VI. PN / PT/ BUMN / BUMD KABUPATEN TOBA

	Nama Pejabat	No.Telp/HP	Alamat Kantor
	(1)	(2)	(3)
1	Reston Sianipar SE (Kepala Kantor PT.Pos Indonesia (Persero) Cabang Balige)	0632-21266	Jl. D.I. Panjaitan No. 4 Balige 22311
2	Lasma Rohani Simanjuntak (Manajer PT. PLN (Persero) Rayon Balige)	0631-21182	Jl. Dr. TD. Pardede No.14 Balige
3	Boy Rocky SE (Manajer PT. PLN (Persero) Ranting Porsea)	0632-41020	Jl. D.I. Panjaitan No. 2 Porsea
4	Berliana Napitu SE MM (Kepala Kantor PDAM Tirtanadi Cabang Balige)	0632-21381	Jl. Sisingamangaraja No. 89 Balige
5	Bahtera Pinem (Kepala Gudang Bulog Balige Sub Divisi Regional II Pematang Siantar)	0632-21259	Jl. Gereja HKBP Tambunan Lumban Pea Balige
6	Henry Fasius Gultom Pimpinan Cabang Bank Sumut Balige	0632-21358	Jl. Sisingamangaraja No. 42 Balige
7	Deli Sopian Kepala Cabang BRI Balige	0632-21365	Jl. Sisingamangaraja No. 188 Balige
8	Merry Elisabeth Hutajulu Kepala Cabang BNI 46	0632-21101	Jl. Patuan Nagari No. 101 Balige
9	Theresia Hutagalung  Kepala Cabang Bank Mandiri	0632- 322431	Jl. Patuan Nagari  No. 10 Balige
10	Elida Nori F Siboro POH Kepala Kantor Pos Balige		Jl D I Panjaitan, Balige

**Daftar Partai Politik Peserta Pemilu 2019 Kabupaten Toba**  
*List of Participator Political Party in General Election in 2018*  
*of Toba Regency*

No.	Nama Partai/ Ketua Umum	Nama Pengurus Daerah	Alamat
(1)	(2)	(3)	(4)
1	Partai Hati Nurani Rakyat (HANURA) Ketua Umum :	Ketua : Wilson Pangaribuan BE ST MM Sekretaris : Kapt. Inf Purn. Pagar Tua Siahaan Bendahara : Alo Sianipar SH	Jl. Lintas Laguboti Aruan Ruko Latoba Laguboti
2	Partai Gerakan Indonesia Raya (GERINDRA) Ketua Umum : Letjen TNI (Purn) H Prabowo Subianto	Ketua : Winer Sinambela Sekretaris : Charles M T Sitohang Bendahara : Ramli Aruan	Jl Pasar Melintang Tambunan Ruko No 3 Tambunan Lumban Pea
3	Partai Keadilan dan Persatuan Indonesia (PKPI) Ketua Umum : Jend. TNI (Purn) Abdullah Mahmud Hendropriyono	Ketua : Ir. Marojahan Hutapea Sekretaris : Sutan Aritonang Bendahara : Bahara Sibuea	Jl Sisingamangaraja Kel. Pasar Laguboti Kec. Laguboti
4	Partai Keadilan Sejahtera (PKS) Ketua Umum : H. Muhammad Romahurmuziy	Ketua : Munawir Hasibuan Sekretaris : Dasril J Bendahara : Sudirman Darwin	Jl Sisingamangaraja Nauli Kec.



**Daftar Partai Politik Peserta Pemilu 2019 Kabupaten Toba**  
*List of Participator Political Party in General Election in 2018*  
*of Toba Regency*

No.	Nama Partai/ Ketua Umum	Nama Pengurus Daerah	Alamat
(1)	(2)	(3)	(4)
5	Partai Amanat Nasional (PAN)  Ketua Umum : Zulkifli Hasan	Ketua : St. Drs. Jisman  Sekretaris : Dolfin Bistok Sitorus Bendahara : Salma Roselyn Siagian	Huta Sosor Binanga Desa Kec. Balige
6	Partai Kebangkitan Bangsa (PKB)  Ketua Umum :  Drs. H. A. M. Iskandar	Ketua : St. Sabaruddin Tambunan Sekretaris : Hendri Rusman Siahaan Bendahara : Saria Pangaribuan	Jl. Pematang Siantar No 28 Desa Sibolahotang SAS Kec. Balige
7	Partai Golongan Karya (GOLKAR) Ketua Umum :  Setya Novanto	Ketua Efendi : Pananginan Sekretaris Tomson Manurug : ST Bendahara Sophia Siahaan	Jl. Pematang Siantar Simp. Sibulele Kec. Balige
8	Partai Persatuan Pembangunan  Ketua Umum : Mohammad Romahurmuzyi	Ketua : Maju Arnanta Sitorus Sekretaris : Sabaruddin Bendahara Mahadi Sitorus :	Jl. SM Raja No. 64 Lantai 3 Kel . Pasar Porsea Porsea



**Anggota Dewan Perwakilan Rakyat Daerah (DPRD)  
Kabupaten Toba /  
Member List of Regional House Representative of Toba Regency 2019 –  
2024**

No	Nama/ Partai Politik	Alamat	HP
(1)	(2)	(3)	(4)
1.	<b>Effendi S. Panangian Napitupulu, SE</b> GOLKAR	Jl Pasar Raja Desa Parparean III, Kec. Porsea	081397545454
2.	<b>Tomson Manurung,ST</b> GOLKAR	Jl. Sihubak- Hubak Desa Lumbang Binanga, Kec.	081264590015
3.	<b>Patuan Baringin Pardede, SP</b> GOLKAR	Jl. Patuan Nagari Kel Pardede Onan, Kec. Balige	081370584809
4.	<b>Ritcard Lubis</b> GOLKAR	Komp. SMA Kel. Parsoburan Tengah, Kec. Habinsaran	082166745588
5.	<b>Santober Hutapea</b> GOLKAR	Parluasan, Lumban Rau Utara, Kec.	081273847883
6.	<b>Betman Sitorus</b> GOLKAR	Simpang Tiga Sinta Dame, Kec. Silaen	082276087074
7.	<b>Candrow Manurung,SH</b> NasDem	Pardamean Kec Ajibata	081269788871
8.	<b>Robinson Sibarani</b> NasDem	Natolutali Kec Silaen	082141223344
9.	<b>Tonny M Simanjuntak, SE</b> NasDem	Jl Tarutung Desa Sangkar Nihuta Kec Balige	081396322229

10	<b>Henry Tambunan</b> NasDem	Jl P Siantar No 2, Patane III, Kec Porsea	081375503708
11	<b>Henri Polamarisi Simanjuntak, SH</b> NasDem	Lumban Rau Tengah, Kec. Nassau	081284387757
12	<b>Mangatas Silaen</b> PDIP	Jl Pelopor No 15, Komp Rindam, Bah Kapul, Siantar Sitalasari	081265125538
13	<b>Fauzi Suwira G Sirait, Amd</b> PDIP	Pasar Baru, Bius Gu Barat, Kec. Parmaksian	08124784044
14	<b>Parasian Tampubolon, TP</b> PDIP	Lumban Dolok, Kec. Silaen	081364288530
15	<b>N Yunior F H Hutapea, SIP,</b> **** PDIP	Simare, Kec. Borbor	085371191531
16	<b>Frans Hendrik Tambunan</b> PDIP	Jl. Raja Paindoan No 18, Lumban Dolok Haumabange, Kec. Balige	081381111121
17	<b>Tua Parasian Silaen, SE</b> Demokrat	Jl Parsoburan Kec. Silaen	08538677708
18	<b>Robinson Tampubolon,SH</b> Demokrat	Jl. Wahid Ali No 53 RT/RW 033/013 Kel.2 Iilir, Kec. Iilir Timur II, Kota Palemhang	081224441968
19	<b>Hisar Hutagaol</b> Demokrat	Jl Adian Baja Kel. Meranti Timur, Kec. Pintu Pohan Meranti	083268638967
20	<b>Walmen Butar – Butar</b> Demokrat	Jl. Lumban Sakkalan, Kec. Lumban Julu	082267295478

21	<b>St. Sabaruddin, A.Md</b> PKB	Lumban Rihit, Desa Lumban Gaol, Kec. Balige	085270033790
22	<b>Diama Aruan</b> PKB	Silimbat, Kec. Sigumpar	08128441730
23	<b>Usden Sianipar</b> PKB	Komp Arjuna Pintu Bosi, Kec. Laguboti	081361117780
24	<b>Mutiara N O Panjaitan, SE</b> PKB	Jl Abdullah Lubis No 20/8 Petisah Hulu, Medan Baru, Medan	081362592233
25	<b>Torang Hamonangan Sitorus</b> Perindo	Patane III, Kec Porsea	08116205678
26	<b>Binsar Gultom,SE</b> Perindo	Sintong Marnipi, Kec Laguboti	08126350042
27	<b>Pdt. Gumontan Pasaribu,S.Th</b> Perindo	Pasar Borbor, Kec Borbor	082166202599
28	<b>Syamsudin Manurung,SH,</b> Hanura	Aek Natolu, Desa Sionggang Utara, Kec. Lumban Julu	081370933802
29	<b>Ramli Famili Butar – Butar</b> Hanura	Patane V, Kec. Porsea	08126405301
30	<b>Hendra Silaen</b> PKPI	Silaen	081263555014

Sumber/Source : Sekretariat DPRD Kabupaten Toba/ *House of Regional People's Representative Council of Toba Regency*

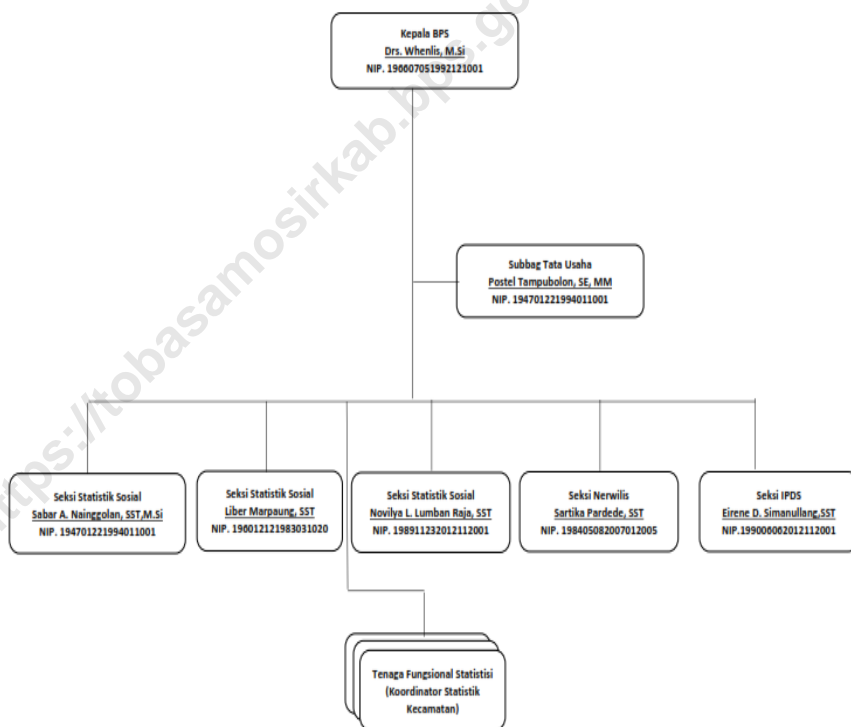
## Daftar Nama Dan Alamat Kecamatan Kabupaten Toba

*/Directorv of Sub Reaencv Office Chief of Toba Reaencv*

Nama Camat	Kecamatan	Alamat Kantor
(1)	(2)	(3)
1. Pantun Josua Pardede S.Sos M.Si	Balige	Jl. Mulia Raja No. 26 Balige
2. Nelly Arta Dumora L. Tobing, SE	Laguboti	JL. Ahmad Yani No. 5 Laguboti
3. Drs.Benni Siagian	Habinsaran	Jl. Pasar I Habinsaran
4. Sabam Pardosi SE	Borbor	Pasar Borbor
5. Sedi Lumban Raja SE	Silaen	Jl. Sisingamaraja No. 15 Silaen
6. Jaga Situmorang SH	Sigumpar	Jl. Lintas Sumatera No. 5B Kel. Sigumpar Dangsina Sigumpar
7. Robert Manurung SH	Porsea	Jl. Dr. F.L. Tobing No. 7 Porsea
8. Gibson Sinaga SH	Pintu P. Meranti	Pintu Pohan Meranti
9. Alfaret Manurung SH	Lumban Julu	Jl. Lintas Sumatera – Pasar Lumban Julu
10. Drs. Henry Butar Butar	Uluan	SihubakOhubak Desa Lumban Binanga
11. Drs. Tigor Sirait	Ajibata	Jl. D.I. Panjaitan Ajibata
12. Freddy A. Panjaitan S.Sos MM	Tampahan	Jl SM Simanjuntak Tampahan
13. Timbul Sipahutar S.Pd M.Si	Nassau	Nassau
14. Pintor Pangaribuan, SH	Siantar Narumonda	Narumonda I
15. Paiman Butar-Butar SS	Parmaksian	Jl. Dr Bisuk Siahaan Desa Pangombusan
16. Hulman Sitorus SE	Bonatua Lunasi	Jl. Lintas Sumatera – Pasar Lumban Lobu

## Struktur Organisasi Badan Pusat Statistik (BPS) Kabupaten Toba

*Organization Structure of Central Board Statistic of Toba Reaency*



### Timbangan, Takaran Dan Ukuran Sistem Metrik

	Nilai/ <i>Equivalent</i>	Nama/ <i>Name</i>	Singkatan  Internasiona
	(1)	(2)	(3)
<b>A. Ukuran Panjang/<i>Linear Measures</i></b>			
1.000	<i>meter/meter</i>	<i>kilometer/kilometer</i>	km
100	<i>meter/meter</i>	<i>hektometer/hectometer</i>	hm
10	<i>meter/meter</i>	<i>dekameter/decameter</i>	dam
1	<i>meter/meter</i>	<i>meter/meter</i>	m
0 1	<i>meter/meter</i>	<i>desimeter/decimeter</i>	dm
0 01	<i>meter/meter</i>	<i>centimeter/centimeter</i>	cm
0 001	<i>meter/meter</i>	<i>milimeter/millimeter</i>	mm
0 0001	<i>meter/meter</i>	<i>mikron/micron</i>	u
<b>B. Ukuran Luas/<i>Surface Measures</i></b>			
1.000.000	<i>meter persegi/ square meter</i>	<i>kilometer persegi/ square kilometer</i>	km <sup>2</sup>
10.000	<i>meter persegi/ square meter</i>	<i>hektometer persegi/ square hectometer/hectar</i>	hm <sup>2</sup> atau ha
100	<i>meter persegi/ square meter</i>	<i>dekameter persegi/</i>	
1	<i>meter persegi/</i>		



### Timbangan, Takaran Dan Ukuran Sistem Metrik

Nilai/Equivalent	Nama/Name	Singkatan Internasiona
(1)	(2)	(3)
	<i>square meter</i>	<i>square decameter or are</i>
0 01	meter persegi/ <i>square meter</i>	dam <sup>2</sup> atau are
0 0001	meter persegi/ <i>square meter</i>	m <sup>2</sup>
0 000001	meter persegi/ <i>square meter</i>	dm <sup>2</sup>
	<i>square decimeter</i>	
	centimeter persegi/ <i>square centimeter</i>	cm <sup>2</sup>
	milimeter persegi/ <i>square millimeter</i>	mm <sup>2</sup>

---



---

**C. Ukuran Isi /Volume/Measure or Capacity**


---

1	meter kubik (1000 liter)/ <i>cubic meter or 1000 liter</i>	meter kubik atau kltr	m <sup>3</sup> atau kl
0 1	meter kubik (100 liter)/ <i>cubic meter or 100 liter</i>	hektoliter/ <i>hectoliter</i>	hl
0 01	meter kubik (10 liter)/ <i>cubic meter or 10 liter</i>	dekaliter/ <i>decaliter</i> desimeter kubik (liter)/	dl
0 001	meter kubik (1 liter)/ <i>cubic meter or 1 liter</i>	<i>cubic decimeter or liter</i>	dm <sup>3</sup> atau l
0 1	desimeter kubik (0 1 liter) <i>cubic deciliter or 0 1 liter</i>	desiliter/ <i>deciliter</i>	dl
0 01	desimeter kubik (0 01 ltr) <i>cubic deciliter or 0 01 ltr</i>	centiliter/ <i>centiliter</i>	cl
0 001	desimeter kubik (0 001ltr) <i>cubic deciliter or 0 001 ltr</i>	mililiter atau centimeter kubik/ <i>millimeter or cubic</i> <i>centimeter</i>	ml atau cm <sup>3</sup> /cc
0 000001	desimeter kubik atau 0 000001 liter/ <i>decimeter</i> or 0 000001 liter	milimeter kubik/ <i>cubic</i> <i>millimeter</i>	mm <sup>3</sup>

---

**D. Timbangan/Weight Measures**

1000	Kilogram	Ton	t (m.t)
100	Kilogram	Quintal	Q
1	Kilogram	Kilogram	kg
0 1	Kilogram	Hektogram	hg
0 01	Kilogram	Decagram	dag
0 001	Kilogram	Gram	g
0 1	Gram	Desigram	dg
0 01	Gram	Centigram	cg
0 001	Gram	Miligram	mg
100	Gram	Ons	ons
200	Gram	Metric Carat	Kt
1000	Gram	Kilogram	Kg

**Timbangan, Takaran Dan Ukuran Termasuk Jenis Lain Dari Pada  
Sistem Metrik /**

*Non Metric Weights and Measures*

Negara Asal/ Country	Ukuran Sistem Matrix Dinilai Dalam Bentuk Ukuran Jenis Lain/ <i>Metrics Units Converted in to Foreign Measures</i>		
(1)	(2)		
<b>A. Ukuran Panjang/ Linear Measure</b>			
Inggris dan	1 km	= 0 62137	Mile
<b>Amerika Serikat/</b>	1 m	= 0 00497	Furlong
<i>Great Britain and</i>	1 m	= 1 0936	yard
<i>USA</i>	1 m	= 3 2808	feet
	1 m	= 39 37	inches
	1 m	= 0 135	geogr mile
	1 m	= 0 541	sea mile
Indonesia/	1 km	= 0 6636	java paal
<b>Indonesia</b>	1 m	= 0 2624	Rijnl. reode
	1 m	= 1 4539	amst.el
	1 sq	= 0 3681	sq mile

---

**B. Ukuran Luas/Surface Measure**


---

<b>Inggris dan Amerika Serikat/ Great Britain and USA</b>	1 k	= 2 4711	acres
	1 sq m	= 1 19536	yard
<b>Indonesia/</b>	1 sq m	= 10 76365	sq feet
<b>Indonesia</b>	1 sq cm	= 0 15498	sq inch
	1 sq km	= 140 9147	bahu
	1 sq km	= 70 45735	sq Rijnl.reode
	1 cu m	= 0 353	reg ton

---

**Timbangan, Takaran Dan Ukuran Termasuk Jenis Lain Dari Pada  
Sistem Metrik/**

*Non Metric Weights and Measures*

Negara Asal/ Country	Ukuran Sistem Matrix Dinilai Dalam Bentuk Ukuran Jenis Lain/ <i>Metrics Units Converted in to Foreign Measures</i>		
(1)	(2)		
<b>C. Ukuran Isi/Measure of Capacity</b>			
Inggris dan Amerika Serikat/ <i>Great Britain and USA</i>	1 cu m	= 1 307947	cu yard
	1 cu m	= 6 2897	barrel
Indonesia/ <i>Indonesia</i>	1 cu m	= 27 497	imp. bushel
	1 cu m	= 28 377	US bushel
	1 cu m	= 35 31338	cup. feet
	1 liter	= 0 2199	imp. gallon
	1 liter	= 0 2645	US. gallon
	1 liter	= 0 1166	Gantang

---

**D.Timbangan/Weight Measure**


---

<b>Inggris dan Amerika Serikat/ Great Britain and USA</b>	1 long ton (= 20 cwt)	= 22401 b
		= 1016.04 kg
Indonesia/ Indonesia	1 short ton (= 2000 lb)	= 907 18 kg
	1 hundredweight (cwt)	= 50 8 kg
	1 cental (= 100 lb)	= 45 36 kg
	1 pound avoirdupois (=1 lb)	= 453 6 g
		= 16 ounces av (=7000 grains)
	1 ounce avoirdupois (oz)	= 28 35 g
	1 pound troy (=12 oz troy)	= 373 24 g
	1 kg	= 20239 Amst.pound
	1 kg	= 25.9061 thail (opium)
	1 kg	= 81.4877 thail (gold)
	1 kg	= 1878.0488 carat (diamond)

---

**Daftar Nama Desa/Kelurahan di Kabupaten Toba Menurut Kecamatan**  
*Directory of Villages/Administrative Units by Sub Regency of Toba Regency*

**1. BALIGE**

1. Aek Bolon Julu
2. Aek Bolon Jae
3. Siboruon
4. Hutagaol Peatalun
5. Bonan Dolok II
6. Hutanamora
7. Hutadame
8. Bonan Dolok I
9. Bonan Dolok III
10. Sibuntuon
11. Lumban Gorat
12. Sianipar SihailOhal
13. Silalahi Pagar Batu
14. Hinalang Bagasan
15. Sangkar Nihuta
16. Pardede Onan
17. Napitupulu Bagasan
18. Balige III
19. Balige II
20. Paindoan
21. Parsuratan
22. Huta Bulu Mejan
23. Saribu Raia Janii Maria
24. Baruara
25. Matio
26. Lumban Pea
27. Lumban Gaol
28. Sibola Hotang SAS
29. Lumban Bulbul
30. Balige I
31. Lumban Dolok
32. Longat
33. Lumban Silintong
34. Lumban Pea Timur
35. Tambunan Sunge

**2. TAMPAHAN**

1. Tangga Batu Barat
2. Tangga Batu Timur
3. Gurgur Aek Raia
4. Lintong Nihuta
5. Tarabunga
6. M e a t

**3. LAGUBOTI**

1. Haunatas I
2. Sintong Marnipi
3. Sidulang
4. Haunatas II
5. Sibarani Nasampulu
6. Sitangkola
7. Sibuea
8. Simatibung
9. Pardomuan Nauli
10. Ujung Tanduk
11. Pintu Bosi
12. Gasaribu
13. Pasar Laguboti
14. Aruan
15. Lumban Bagasan
16. Tinggir Ni Pasir
17. Ompu Raia Hutapea
18. Sitoluama
19. Pardinggaran
20. Lumban Binanga
21. Siraia Gorat
22. Ompu Raja Hutapea Timur
23. Ompu Raja Hatulian

**4. BORBOR**

1. Pangururan
2. Pardomuan Nauli
3. Lintong
4. Natumingka
5. Rianiate
6. Aek Unsim
7. Purba Tua
8. Janji Maria
9. Pangururan II
10. Pangururan III
11. Riganjang
12. Pasar Borbor
13. Lumban Sewa
14. Huta Gurgur
15. Simare



**5. HABINSARAN**

1. Lumban Rau Barat
2. Lumban Rau Selatan
3. Parsoburan Tengah
4. Parsoburan Barat
5. Lumban Balik
6. Lumban Pinasa
7. Panamparan
8. Lumban Ruhap
9. Lumban Pea
10. Hitetano
11. Lobu Hole
12. Batu Nabolon
13. Lumban Gaol
14. Tornagodang
15. Taonmarisi
16. Pagar Batu
17. Sibuntuon
18. Aek Ulok
19. Pangujungan
20. Lumban Pinasa Saroha
21. Lumban Lintong
22. Pararungan

**6. NASSAU**

1. Lumban Rau Tengah
2. Lumban Rau Timur
3. Lumban Rau Utara
4. Napajoring
5. Sipagabu
6. Liat Tondung
7. Batu Manumpak
8. Lumban Rau Tenggara
9. Cinta Damai
10. Siantarasa

**7. PORSEA**

1. Parparean I
2. Parparean II
3. Parparean III
4. Parparean IV
5. GalaGala Pangkailan
6. Pasar Porsea
7. Patane III
8. Patane IV
9. Patane II
10. Patane I
11. Amborgang
12. Nalela
13. Silamosik I
14. Lumban Gurning
15. Patane V
16. Raut Bosi
17. Simpang SiguraGura

**8. SILAEN**

1. Pintu Batu
2. Pardomuan
3. Ombur
4. Parsambilan
5. Sigodang Tua
6. Sinta Dame
7. Natolutali
8. Dalihan Natolu
9. Huta GurGur II
10. Huta GurGur I
11. Sitorang I
12. Huta Namora
13. Silaen
14. Lumban Dolok
15. Napitupulu
16. Hutagaol Sihujur
17. Sibide Barat
18. Sibide
19. Meranti Barat
20. Simanobak
21. Marbulang
22. Siringkiron
23. Panindii

**9. SIGUMPAR**

1. Sigumpar Dangsina
2. Dolok Jior
3. Sigumpar
4. Sigumpar Julu
5. Maiu
6. Marsangap
7. Nauli
8. Situa0Tua
9. Sigumpar Barat
10. Banua Huta

**10. PINTU POHAN MERANTI**

1. Ambar Halim
2. Pintu Pohan Dolok
3. Pintu Pohan Pasar
4. Halado
5. Meranti Timur
6. Meranti Tengah
7. Meranti Utara

**11. SIANTAR NARUMONDA**

1. Narumonda V
2. Narumonda VI
3. Narumonda VII
4. Narumonda VIII
5. Siantar Sitio0tio
6. Narumonda I
7. Narumonda II
8. Narumonda III
9. Narumonda IV
10. Siantar Tonga0tonga II
11. Siantar Dangsina
12. Siantar Tonga0tonga I
13. Siantar Sigordang
14. Siantar Tonga0tonga III

**12. PARMAKSIAN**

1. Siantar Utara
2. Dolok Nauli
3. Jonggi Manulus
4. Banjar Ganjang
5. Pangombusan
6. Lumban Sitorus
7. Bius Gu Barat
8. Lumban Huala
9. Tangga Batu II
10. Tangga Batu I
11. Lumban Manurung

**13. LUMBAN JULU**

1. Sibaruang
2. Jangga Toruan
3. Jangga Dolok
4. Hatinggian
5. Lintong Julu
6. Pasar Lumban Julu
7. Sionggang Utara
8. Sionggang Tengah
9. Sionggang Selatan
10. Hutanamora
11. Jonggi Nihuta
12. Aeknatolu Jaya

**14. ULUAN**

1. Siregar Aek Nalas
2. Sigaol Barat
3. Sigaol Timur
4. Marom
5. Sibuntuon
6. Dolok Saribu Janii Matogu
7. Partor Janii Matogu
8. Parbagasan Janii Matogu
9. Partoruan Janii Matogu
10. Parhabinsaran Janii Matogu
11. Lumban Binanga
12. Lumban Holbung
13. Lumban Nabolon
14. Dolok Nagodang
15. Parik
16. Dolok Saribu Lumban Nabolon
17. Sampaura

**15. ULUAN**

1. Parsaoran Sibisa
2. Pardamean Sibisa
3. Sigapiton
4. Horsik
5. Motung
6. Parsaoran Ajibata
7. Pardomuan Aibata
8. Pardamean Ajibata
9. Pardomuan Motung
10. Parsaoran Sibisa

**16. BONATUA LUNASI**

1. Sibadihon
2. Naga Timbul
3. Harungguan
4. Lumban Lobu
5. Sinar Sabungan
6. Sihiong
7. Silamosik II
8. Nagatimbul Timur
9. Lumban Sangkalan
10. Partoruan Lumban Lobu
11. Pardolok Lumban Lobu
12. Silombu
12. Silombu



**UNDANG-UNDANG REPUBLIK INDONESIA  
NOMOR 16 TAHUN 1997  
TENTANG  
STATISTIK  
DENGAN RAHMAT TUHAN YANG MAHA ESA  
PRESIDEN REPUBLIK INDONESIA**

- Menimbang : i. bahwa statistik penting artinya bagi perencanaan pelaksanaan pemantauan dan evaluasi penyelenggaraan berbagai kegiatan di segenap aspek kehidupan bermasyarakat berbangsa dan bernegara dalam pembangunan nasional sebagai pengamalan Pancasila untuk memajukan kesejahteraan rakyat dalam rangka mencapai cita-cita bangsa sebagaimana tercantum dalam Pembukaan Undang-undang Dasar 1945;
- ii. bahwa dengan memperhatikan pentingnya peranan statistik tersebut diperlukan langkah-langkah untuk mengatur penyelenggaraan statistik nasional terpadu dalam rangka mewujudkan Sistem Statistik Nasional yang andal efektif dan efisien;
- iii. bahwa Undang-undang Nomor 6 Tahun 1960 tentang Sensus dan Undang-undang Nomor 7 Tahun 1960 tentang Statistik pada saat ini tidak sesuai lagi dengan perkembangan keadaan tuntutan masyarakat dan kebutuhan pembangunan nasional;
- iv. bahwa berdasarkan pertimbangan sebagaimana dimaksud dalam huruf a b dan c di atas dipandang perlu membentuk Undang-undang tentang Statistik yang baru;

Mengingat : Pasal 5 ayat (1) dan Pasal 20 ayat (1) Undang-undang Dasar 1945;

**Dengan persetujuan**

DEWAN PERWAKILAN RAKYAT REPUBLIK INDONESIA

MEMUTUSKAN

Menetapkan : UNDANG-UNDANG TENTANG STATISTIK.

**BAB I**

**KETENTUAN UMUM**

**Pasal 1**

Dalam Undang-undang ini yang dimaksud dengan :

1. Statistik adalah data yang diperoleh dengan cara pengumpulan pengolahan penyajian dan analisis serta sebagai sistem yang mengatur keterkaitan antarunsur dalam penyelenggaraan statistik.
2. Data adalah informasi yang berupa angka tentang karakteristik (ciri0ciri khusus) suatu populasi.
3. Sistem Statistik Nasional adalah suatu tatanan yang terdiri atas unsur0unsur yang secara teratur saling berkaitan sehingga membentuk totalitas dalam penyelenggaraan statistik.
4. Kegiatan statistik adalah tindakan yang meliputi upaya penyediaan dan penyebaran data upaya pengembangan ilmu statistik dan upaya yang mengarah pada berkembangnya Sistem Statistik Nasional.
5. Statistik dasar adalah statistik yang pemanfaatannya ditujukan untuk keperluan yang bersifat luas baik bagi pemerintah maupun masyarakat yang memiliki ciri0ciri lintas sektoral berskala nasional makro dan yang penyelenggaraannya menjadi tanggung jawab Badan.
6. Statistik sektoral adalah statistik yang pemanfaatannya ditujukan untuk memenuhi kebutuhan instansi tertentu dalam rangka penyelenggaraan tugas0tugas pemerintahan dan pembangunan yang merupakan tugas pokok instansi yang bersangkutan.
7. Statistik khusus adalah statistik yang pemanfaatannya ditujukan untuk memenuhi kebutuhan spesifik dunia usaha pendidikan sosial budaya dan kepentingan lain dalam kehidupan masyarakat yang penyelenggaraannya dilakukan oleh lembaga organisasi perorangan dan atau unsur masyarakat lainnya.
8. Sensus adalah cara pengumpulan data yang dilakukan melalui pencacahan semua unit populasi di seluruh wilayah Republik Indonesia untuk

memperoleh karakteristik suatu populasi pada saat tertentu.

9. Survei adalah cara pengumpulan data yang dilakukan melalui pencacahan sampel untuk memperkirakan karakteristik suatu populasi pada saat tertentu.
10. Kompilasi produk administrasi adalah cara pengumpulan pengolahan penyajian dan analisis data yang didasarkan pada catatan administrasi yang ada pada pemerintah dan atau masyarakat.
11. Badan adalah Badan Pusat Statistik.
12. Populasi adalah keseluruhan unit yang menjadi objek kegiatan statistik baik yang berupa instansi pemerintah lembaga organisasi orang benda maupun objek lainnya.
13. Sampel adalah sebagian unit populasi yang menjadi objek penelitian untuk memperkirakan karakteristik suatu populasi.
14. Sinopsis adalah suatu ikhtisar penyelenggaraan statistik.
15. Penyelenggara kegiatan statistik adalah instansi pemerintah lembaga organisasi perorangan dan atau unsur masyarakat lainnya.
16. Petugas statistik adalah orang yang diberi tugas oleh penyelenggara kegiatan statistik untuk melaksanakan pengumpulan data baik melalui wawancara pengukuran maupun cara lain terhadap objek kegiatan statistik.
17. Responden adalah instansi pemerintah lembaga organisasi orang dan atau unsur masyarakat lainnya yang ditentukan sebagai objek kegiatan statistik.

## **BAB II**

### **ASAS ARAH DAN TUJUAN**

#### **Pasal 2**

Selain berlandaskan asas-asas pembangunan nasional Undang-undang ini juga berasaskan :

- a. keterpaduan;
- b. keakuratan; dan
- c. kemutakhiran.

### **Pasal 3**

Kegiatan statistik diarahkan untuk :

- a. mendukung pembangunan nasional;
- b. mengembangkan Sistem Statistik Nasional yang andal efektif dan efisien;
- c. meningkatkan kesadaran masyarakat akan arti dan kegunaan statistik; dan
- d. mendukung pengembangan ilmu pengetahuan dan teknologi.

### **Pasal 4**

Kegiatan statistik bertujuan untuk menyediakan data statistik yang lengkap akurat dan mutakhir dalam rangka mewujudkan Sistem Statistik Nasional yang andal efektif dan efisien guna mendukung pembangunan nasional.

## **BAB III**

### **JENIS STATISTIK DAN CARA PENGUMPULAN DATA**

#### **Bagian Pertama**

#### **Jenis Statistik**

### **Pasal 5**

Berdasarkan tujuan pemanfaatannya jenis statistik terdiri atas :

- a. statistik dasar;
- b. statistik sektoral; dan
- c. statistik khusus.

### **Pasal 6**

- (1) Statistik dasar dan statistik sektoral terbuka pemanfaatannya untuk umum kecuali ditentukan lain oleh peraturan perundang-undangan yang berlaku.
- (2) Setiap orang memiliki kesempatan yang sama untuk mengetahui dan memanfaatkan statistik khusus dengan tetap memperhatikan hak seseorang atau lembaga yang dilindungi undang-undang.

#### **Bagian Kedua**

#### **Cara Pengumpulan Data**

### **Pasal 7**

Statistik diselenggarakan melalui pengumpulan data yang dilakukan dengan

cara :

- a. sensus;
- b. survei;
- c. kompilasi produk administrasi; dan
- d. cara lain sesuai dengan perkembangan ilmu pengetahuan dan teknologi.

#### **Pasal 8**

- (1) Sensus sebagaimana dimaksud dalam Pasal 7 huruf a diselenggarakan sekurang-kurangnya sekali dalam 10 (sepuluh) tahun oleh Badan yang meliputi :
  - a. sensus penduduk;
  - b. sensus pertanian; dan
  - c. sensus ekonomi.
- (2) Penetapan tahun penyelenggaraan dan perubahan jenis sensus sebagaimana dimaksud dalam ayat (1) diatur lebih lanjut dengan Peraturan Pemerintah.

#### **Pasal 9**

- (1) Survei sebagaimana dimaksud dalam Pasal 7 huruf b diselenggarakan secara berkala dan sewaktu-waktu untuk memperoleh data yang rinci.
- (2) Survei antarsensus dilakukan pada pertengahan 2 (dua) sensus sejenis untuk menjembatani 2 (dua) sensus tersebut.

#### **Pasal 10**

- (1) Kompilasi produk administrasi sebagaimana dimaksud dalam Pasal 7 huruf c dilaksanakan dengan memanfaatkan berbagai dokumen produk administrasi.
- (2) Hasil kompilasi produk administrasi milik instansi pemerintah terbuka pemanfaatannya untuk umum kecuali ditentukan lain oleh peraturan perundangundangan yang berlaku.
- (3) Setiap orang mempunyai kesempatan yang sama untuk mengetahui dan memanfaatkan hasil kompilasi produk administrasi milik lembaga



organisasi perorangan dan atau unsur masyarakat lainnya dengan tetap memperhatikan hak seseorang atau lembaga yang dilindungi undang-undang.

**BAB IV**  
**PENYELENGGARAAN STATISTIK**

**Bagian Pertama**

**Statistik Dasar**

**Pasal 11**

- (1) Statistik dasar diselenggarakan oleh Badan.
- (2) Dalam menyelenggarakan statistik dasar sebagaimana dimaksud dalam ayat (1) Badan memperoleh data dengan cara :
  - a. sensus;
  - b. survei;
  - c. kompilasi produk administrasi; dan
  - d. cara lain sesuai dengan perkembangan ilmu pengetahuan dan teknologi.

Bagian Kedua Statistik Sektoral

**Pasal 12**

- (1) Statistik sektoral diselenggarakan oleh instansi pemerintah sesuai lingkup tugas dan fungsinya secara mandiri atau bersama dengan Badan.
- (2) Dalam menyelenggarakan statistik sektoral instansi pemerintah memperoleh data dengan cara :
  - a. survei;
  - b. kompilasi produk administrasi; dan
  - c. cara lain sesuai dengan perkembangan ilmu pengetahuan dan teknologi.
- (3) Statistik sektoral harus diselenggarakan bersama dengan Badan apabila statistik tersebut hanya dapat diperoleh dengan cara sensus dan dengan jangkauan populasi berskala nasional.
- (4) Hasil statistik sektoral yang diselenggarakan sendiri oleh instansi pemerintah wajib diserahkan kepada Badan.

**Bagian Ketiga**  
**Statistik Khusus**

**Pasal 13**

- (1) Statistik khusus diselenggarakan oleh masyarakat baik lembaga organisasi perorangan maupun unsur masyarakat lainnya secara mandiri atau bersama dengan Badan.
- (2) Dalam menyelenggarakan statistik khusus sebagaimana dimaksud dalam ayat (1) masyarakat memperoleh data dengan cara :
  - a. survei;
  - b. kompilasi produk administrasi; dan
  - c. cara lain sesuai dengan perkembangan ilmu pengetahuan dan teknologi.

**Pasal 14**

- (1) Dalam rangka pengembangan Sistem Statistik Nasional masyarakat sebagaimana dimaksud dalam Pasal 13 ayat (1) wajib memberitahukan sinopsis kegiatan statistik yang telah selesai diselenggarakannya kepada Badan.
- (2) Sinopsis sebagaimana dimaksud dalam ayat (1) memuat :
  - a. judul;
  - b. wilayah kegiatan statistik;
  - c. objek populasi;
  - d. jumlah responden;
  - e. waktu pelaksanaan;
  - f. metode statistik;
  - g. nama dan alamat penyelenggara; dan
  - h. abstrak.
- (3) Penyampaian pemberitahuan sinopsis dapat dilakukan melalui pos jaringan komunikasi data atau cara penyampaian lainnya yang dianggap mudah bagi penyelenggara kegiatan statistik.
- (4) Kewajiban memberitahukan sinopsis sebagaimana dimaksud dalam ayat (1) tidak berlaku bagi statistik yang digunakan untuk memenuhi kebutuhan intern.

**BAB V**  
**PENGUMUMAN DAN PENYEBARLUASAN**

**Pasal 15**

- (1) Badan berwenang mengumumkan hasil statistik yang diselenggarakannya.
- (2) Pengumuman hasil statistik dimuat dalam Berita Resmi Statistik.

**Pasal 16**

Badan menyebarluaskan hasil statistik yang diselenggarakannya.

**BAB VI**  
**KOORDINASI DAN KERJA SAMA**

**Pasal 17**

- (1) Koordinasi dan kerja sama penyelenggaraan statistik dilakukan oleh Badan dengan instansi pemerintah dan masyarakat di tingkat pusat dan daerah.
- (2) Dalam rangka mewujudkan dan mengembangkan Sistem Statistik Nasional Badan bekerja sama dengan instansi pemerintah dan masyarakat untuk membangun pembakuan konsep definisi klasifikasi dan ukuran0ukuran.
- (3) Koordinasi dan kerja sama sebagaimana dimaksud dalam ayat (1) dilaksanakan atas dasar kemitraan dan dengan tetap mengantisipasi serta menerapkan perkembangan ilmu pengetahuan dan teknologi.
- (4) Ketentuan mengenai tata cara dan lingkup koordinasi dan kerja sama penyelenggaraan statistik antara Badan instansi pemerintah dan masyarakat diatur lebih lanjut dengan Keputusan Presiden.

**Pasal 18**

- (1) Kerja sama penyelenggaraan statistik dapat juga dilakukan oleh Badan instansi pemerintah dan atau masyarakat dengan lembaga internasional negara asing atau lembaga swasta asing sesuai dengan peraturan perundang-undangan yang berlaku.
- (2) Kerja sama penyelenggaraan statistik sebagaimana dimaksud dalam ayat (1) didasarkan pada prinsip bahwa penyelenggara utama adalah Badan instansi pemerintah atau masyarakat Indonesia.

## **BAB VII**

### **HAK DAN KEWAJIBAN**

Bagian Pertama Penyelenggara Kegiatan Statistik

#### **Pasal 19**

Penyelenggara kegiatan statistik berhak memperoleh keterangan dari responden mengenai karakteristik setiap unit populasi yang menjadi objek.

#### **Pasal 20**

Penyelenggara kegiatan statistik wajib memberikan kesempatan yang sama kepada masyarakat untuk mengetahui dan memperoleh manfaat dari statistik yang tersedia sesuai dengan ketentuan peraturan perundang-undangan yang berlaku.

#### **Pasal 21**

Penyelenggara kegiatan statistik wajib menjamin kerahasiaan keterangan yang diperoleh dari responden.

Bagian Kedua Petugas Statistik

#### **Pasal 22**

Setiap petugas statistik Badan berhak memasuki wilayah kerja yang telah ditentukan untuk memperoleh keterangan yang diperlukan.

#### **Pasal 23**

Setiap petugas statistik wajib menyampaikan hasil pelaksanaan statistik sebagaimana adanya.

#### **Pasal 24**

Ketentuan mengenai jaminan kerahasiaan keterangan sebagaimana dimaksud dalam Pasal 21 berlaku juga bagi petugas statistik.

#### **Pasal 25**

Setiap petugas statistik harus memperlihatkan surat tugas dan atau tanda pengenal serta wajib memperhatikan nilai-nilai agama, adat istiadat, setempat, tata krama, dan ketertiban umum.

Bagian Ketiga Responden

#### **Pasal 26**

- (1) Setiap orang berhak menolak untuk dijadikan responden kecuali dalam penyelenggaraan statistik dasar oleh Badan.
- (2) Setiap responden berhak menolak petugas statistik yang tidak dapat memenuhi ketentuan sebagaimana dimaksud dalam Pasal 25.

**Pasal 27**

Setiap responden wajib memberikan keterangan yang diperlukan dalam penyelenggaraan statistik dasar oleh Badan.

**BAB VIII**

**KELEMBAGAAN**

**Pasal 28**

- (1) Pemerintah membentuk Badan yang berada di bawah dan bertanggung jawab langsung kepada Presiden.
- (2) Badan mempunyai perwakilan wilayah di Daerah yang merupakan instansi vertikal.
- (3) Ketentuan mengenai tugas fungsi susunan organisasi dan tata kerja Badan sebagaimana dimaksud dalam ayat (1) dan ayat (2) diatur lebih lanjut dengan Keputusan Presiden.

**Pasal 29**

- (1) Pemerintah membentuk Forum Masyarakat Statistik yang bertugas memberikan saran dan pertimbangan di bidang statistik kepada Badan.
- (2) Forum sebagaimana dimaksud dalam ayat (1) bersifat nonstruktural dan independen yang anggotanya terdiri atas unsur pemerintah pakar praktisi dan tokoh masyarakat.

**Pasal 30**

- (1) Instansi pemerintah dapat membentuk satuan organisasi di lingkungannya untuk melaksanakan statistik sektoral.
- (2) Ketentuan mengenai tugas fungsi susunan organisasi dan tata kerja satuan organisasi sebagaimana dimaksud dalam ayat (1) diatur oleh instansi yang bersangkutan berdasarkan peraturan perundang-undangan yang berlaku.
- (3) Dalam menyelenggarakan statistik sektoral satuan organisasi sebagaimana dimaksud dalam ayat (1) harus mengadakan koordinasi dengan Badan untuk menerapkan penggunaan konsep definisi klasifikasi dan ukuran-ukuran yang telah dibakukan dalam rangka pengembangan Sistem Statistik Nasional.

## **BAB IX PEMBINAAN**

### **Pasal 31**

Badan bekerja sama dengan instansi pemerintah dan unsur masyarakat melakukan pembinaan terhadap penyelenggara kegiatan statistik dan masyarakat agar lebih meningkatkan kontribusi dan apresiasi masyarakat terhadap statistik mengembangkan Sistem Statistik Nasional dan mendukung pembangunan nasional.

### **Pasal 32**

Dalam rangka pembinaan sebagaimana dimaksud dalam Pasal 31 Badan melakukan upaya-upaya sebagai berikut :

- a. meningkatkan kemampuan sumber daya manusia dalam penyelenggaraan statistik;
- b. mengembangkan statistik sebagai ilmu;
- c. meningkatkan penguasaan ilmu pengetahuan dan teknologi yang dapat mendukung penyelenggaraan statistik;
- d. mewujudkan kondisi yang mendukung terbentuknya pembakuan dan pengembangan konsep definisi klasifikasi dan ukuran-ukuran dalam kerangka semangat kerja sama dengan para penyelenggara kegiatan statistik lainnya;
- e. mengembangkan sistem informasi statistik;
- f. meningkatkan penyebaran informasi statistik;
- g. meningkatkan kemampuan penggunaan dan pemanfaatan hasil statistik untuk mendukung pembangunan nasional; dan
- h. meningkatkan kesadaran masyarakat akan arti dan kegunaan statistik.

### **Pasal 33**

Pelaksanaan pembinaan sebagaimana dimaksud dalam Pasal 31 diatur lebih lanjut dengan Peraturan Pemerintah.

## **BAB X KETENTUAN PIDANA**

### **Pasal 34**

Setiap orang yang tanpa hak menyelenggarakan sensus sebagaimana dimaksud dalam Pasal 11 ayat (2) huruf a dipidana dengan pidana penjara

paling lama 2 (dua) tahun dan denda paling banyak Rp50.000.000 00 (lima puluh juta rupiah).

**Pasal 35**

Setiap orang yang dengan sengaja melanggar ketentuan sebagaimana dimaksud dalam Pasal 14 ayat (1) dipidana dengan pidana kurungan paling lama 1 (satu) tahun atau denda paling banyak Rp25.000.000 00 (dua puluh lima juta rupiah).

**Pasal 36**

(1) Penyelenggara kegiatan statistik yang dengan sengaja dan tanpa alasan yang sah tidak memenuhi kewajiban sebagaimana dimaksud dalam Pasal 20 dipidana dengan pidana kurungan paling lama 1 (satu) tahun atau denda paling banyak Rp25.000.000 00 (dua puluh lima juta rupiah).

(2) Penyelenggara kegiatan statistik yang dengan sengaja melanggar ketentuan sebagaimana dimaksud dalam Pasal 21 dipidana dengan pidana penjara paling lama 5 (lima) tahun dan denda paling banyak Rp100.000.000 00 (seratus juta rupiah).

**Pasal 37**

Petugas statistik yang dengan sengaja melanggar ketentuan sebagaimana dimaksud dalam Pasal 24 dipidana dengan pidana penjara paling lama 1 (satu) tahun 6 (enam) bulan dan denda paling banyak Rp15.000.000 00 (lima belas juta rupiah).

**Pasal 38**

Responden yang dengan sengaja melanggar ketentuan sebagaimana dimaksud dalam Pasal 27 dipidana dengan pidana penjara paling lama 1 (satu) tahun 6 (enam) bulan dan denda paling banyak Rp25.000.000 00 (dua puluh lima juta rupiah).

**Pasal 39**

Setiap orang yang dengan sengaja dan tanpa alasan yang sah mencegah menghalangi atau menggagalkan jalannya penyelenggaraan statistik yang dilakukan oleh penyelenggara kegiatan statistik dasar dan atau statistik sektoral dipidana dengan pidana penjara paling lama 5 (lima) tahun dan denda paling banyak Rp100.000.000 00 (seratus juta rupiah).

**Pasal 40**

(1) Tindak pidana sebagaimana dimaksud dalam Pasal 34 Pasal 36 ayat (2)

Pasal 37 Pasal 38 dan Pasal 39 adalah kejahatan.

(2) Tindak pidana sebagaimana dimaksud dalam Pasal 35 dan Pasal 36 ayat (1) adalah pelanggaran.

## **BAB XI**

### **KETENTUAN PERALIHAN**

#### **Pasal 41**

Semua peraturan pelaksanaan Undang-undang Nomor 6 Tahun 1960 tentang Sensus dan Undang-undang Nomor 7 Tahun 1960 tentang Statistik dinyatakan tetap berlaku sepanjang tidak bertentangan atau belum diganti dengan yang baru berdasarkan Undang-undang ini.

## **BAB XII**

### **KETENTUAN PENUTUP**

#### **Pasal 42**

Pada saat mulai berlakunya Undang-undang ini maka Undang-undang Nomor 6 Tahun 1960 tentang Sensus dan Undang-undang Nomor 7 Tahun 1960 tentang Statistik dinyatakan tidak berlaku.

#### **Pasal 43**

Undang-undang ini mulai berlaku pada tanggal diundangkan. Agar setiap orang dapat mengetahuinya memerintahkan pengundangan Undang-undang ini dengan penempatannya dalam Lembaran Negara Republik Indonesia.



Disahkan di Jakarta  
Pada tanggal 19 Mei 1997  
PRESIDEN REPUBLIK INDONESIA  
ttd.

SOEHARTO  
Diundangkan di Jakarta  
Pada tanggal 19 Mei 1997

MENTERI NEGARA SEKRETARIS NEGARAREPUBLIK INDONESIA

ttd.

MOERDIONO

LEMBARAN NEGARA REPUBLIK INDONESIA TAHUN 1997 NOMOR 39

Salinan sesuai dengan salinan aslinya

SEKRETARIS KABINET RI  
Kepala Biro Hukum  
Dan Perundang-undangan

Ttd

Lambock V. Nahattands

Salinan sesuai dengan salinan  
aslinya

BIRO PUSAT STATISTIK  
Kepala Biro Kepegawiaan  
Dan Organisasi

Ttd

Pietojo MSA

Salinan sesuai dengan salinan  
aslinya

KEPALA BPS PROVINSI SUMATERA  
UTARA

Ttd

Dr Syech Suhaimi SE M.Si

**DAFTAR ALAMAT BADAN PUSAT STATISTIK (BPS) KABUPATEN/KOTA  
SE PROPINSI SUMATERA UTARA  
LIST ADDRESS OF BPS-STATISTICS OF REGENCY/CITY**

No.	Nama Kantor <i>Office</i>	Alamat <i>Address</i>
(1)	(2)	(3)
1.	BPS Republik Indonesia	Jl. DR. Sutomo No. 608 Jakarta 10710  Telp (021) 381029104 3841195 3842508
2.	BPS Provinsi Sumatera Utara	Jl. Asrama No. 179 Medan 20123  Telp (061) 8452343
3.	BPS Kabupaten Nias	Jl. Ampera No. 3 Mudik Gunungsitoli 22814
4.	BPS Kabupaten Madina	Komp. Perkantoran Paya Loting Panyabungan
5.	BPS Kabupaten Tapanuli Selatan	Jl. SM. Raja Km 6 5 Batunadua Padang Sidempuan 22736 Telp/Fax (0634) 28526 Email : <a href="mailto:bps1203@bps.go.id">bps1203@bps.go.id</a>
6.	BPS Kabupaten Tapanuli Tengah	Jl. N. Daulay Pandan Sibolga 22661  Telp/Fax (0631) 371082  Email : <a href="mailto:bps1204@bps.go.id">bps1204@bps.go.id</a>

7. BPS Kabupaten Tapanuli Utara      Jl. Sutan Sumurung L.Tobing No.7  
Tarutung 22417  
Telp/Fax (0633) 21153  
  
Email : [bps1205@bps.go.id](mailto:bps1205@bps.go.id)
8. BPS Kabupaten Toba                      Jl. Somba Debata No.5 Onan Raja  
Balige 22315  
Telp/Fax (0632) 21480  
  
Email : [bps1206@bps.go.id](mailto:bps1206@bps.go.id)
9. BPS Kabupaten Labuhan Batu          Jl. Flamboyan No.3 (Komp. Kantor  
Bupati Labuhan Batu) Rantau Prapat  
Telp/Fax (0624) 21075  
Email : [bps1207@bps.go.id](mailto:bps1207@bps.go.id)
10. BPS Kabupaten Asahan                  Jl. Tusam No.2 Kisaran 21216  
Telp/Fax (0623) 41731  
Email : [bps1208@bps.go.id](mailto:bps1208@bps.go.id)
11. BPS Kabupaten Simalungun          Jl. Sangnawuluh Km. 4 P.Siantar  
21151  
Telp/Fax (0622) 7550253  
Email : [bps1209@bps.go.id](mailto:bps1209@bps.go.id)
12. BPS Kabupaten Dairi                      Jl. Pelita No. 15 Sidikalang 22212  
Telp/Fax (0627) 21304  
Email : [bps1210@bps.go.id](mailto:bps1210@bps.go.id)
13. BPS Kabupaten Karo                      Jl. Letjen Jamin Ginting No. 131  
Berastagi  
Telp (0628) 92675  
Email : [bps1211@bps.go.id](mailto:bps1211@bps.go.id)

14. BPS Kabupaten Deli Serdang  
Jl. Karya Utama Komp. Pemda Deli Serdang 0 L. Pakam  
Telp (061) 7951326  
Email : [bps1212@bps.go.id](mailto:bps1212@bps.go.id)
15. BPS Kabupaten Langkat  
Jl. T. Putra Azis No.1 Komp. Pemda Langkat0Stabat  
Telp (061) 8910990  
Email : [bps1213@bps.go.id](mailto:bps1213@bps.go.id)
16. BPS Kabupaten Nias Selatan  
Jl. Sudirman No. 19 Kelurahan Pasar Teluk Dalam  
Telp/Fax (0630) 7001028  
Email : [bps1214@bps.go.id](mailto:bps1214@bps.go.id)
17. BPS Kabupaten Humbang Hasundutan  
Jl. Bonan Dolok Km. 3 Purba Dolok – Dolok Sanggul  
Telp/Fax (0633) 31554  
Email : [bps1215@bps.go.id](mailto:bps1215@bps.go.id)
18. BPS Kabupaten Pakpak Bharat  
Jl. Singgabung (Komp. Instansi Vertikal) Salak  
Telp/Fax (0627) 433065  
Email : [bps1216@bps.go.id](mailto:bps1216@bps.go.id)
19. BPS Kabupaten Samosir  
Jl. Komp. Perkantoran Pemkab Samosir – Desa Siopat Sosor Parbaba Kec. Pangururan 22392  
Fax (0626) 20104  
Email : [bps1217@bps.go.id](mailto:bps1217@bps.go.id)

20. BPS Kabupaten Serdang Bedagai      Jl. Negara Medan 0 Tebing Tinggi  
(Komp. Instansi Vertikal) Sei Rampah  
20695  
Telp/Fax (0621) 441805  
Email : [bps1218@bps.go.id](mailto:bps1218@bps.go.id)
21. BPS Kabupaten Padang Lawas      Jl. KH Dewantara No. 56A Lingkungan  
Pasar Sibuhuan  
Telp (0636) 421175  
Email : [bps1221@bps.go.id](mailto:bps1221@bps.go.id)
22. BPS Kabupaten Padang Lawas  
Utara      Jl. Lintar Gunung Tua Binanga Km.2  
Gunung Tua 22753  
Telp (0635) 5910878  
Email : [bps1220@bps.go.id](mailto:bps1220@bps.go.id)
23. BPS Kota Sibolga      Jl. T. Dorong Ht. Galung No.2 Sibolga  
22521  
Telp/Fax (0631) 22082  
Email : [bps1271@bps.go.id](mailto:bps1271@bps.go.id)
24. BPS Kota Tanjung Balai      Jl. Jend. Sudirman No. 205 Tanjung  
Balai 21311  
Telp (0623) 92004  
Fax (0623) 597184  
Email : [bps1272@bps.go.id](mailto:bps1272@bps.go.id)
25. BPS Kota Pematang Siantar      Jl. Porsea No.5A P.Siantar 21125  
Telp/Fax (0622) 24495  
Email : [bps1273@bps.go.id](mailto:bps1273@bps.go.id)
26. BPS Kota Tebing Tinggi      Jl. Gunung Lauser Komp. Pemda  
Tebing Tinggi 20614  
Telp/Fax (0621) 21733  
Email : [bps1274@bps.go.id](mailto:bps1274@bps.go.id)

27. BPS Kota Medan  
Jl. Budi Pembangunan III No. 16  
Medan 20116  
Telp/Fax (061) 619936  
Email : [bps1275@bps.go.id](mailto:bps1275@bps.go.id)
28. BPS Kota Binjai  
Jl. WR. Monginsidi No.22 Binjai  
20719  
Telp/Fax (061) 8826571  
Email : [bps1276@bps.go.id](mailto:bps1276@bps.go.id)
29. BPS Kota Padang Sidempuan  
Jl. T. Rizal Nurdin Km.7 Palopat  
Pijorkoling P.Sidempuan  
Telp/Fax (0634) 28775  
Email : [bps1277@bps.go.id](mailto:bps1277@bps.go.id)



Sensus  
Penduduk  
2020

#MENCATATINDONESIA

# DATA

**MENCERDASKAN BANGSA**  
*Enlighten The Nation*



**BADAN PUSAT STATISTIK  
KABUPATEN TOBA**

*Statistics of Toba Regency*

Jl. Somba Debata No. 5, Onan Raja, Balige (22315)

Telp. 0632 - 21480 Fax. 0632 - 322194

Email : [bps1206@bps.go.id](mailto:bps1206@bps.go.id)

<https://tobasamosirkab.bps.go.id>

ISSN 2461-0038



9 772461 003005