

Katalog /Catalog: 1102001.1202

Kabupaten
MANDAILING NATAL
DALAM ANGKA
Mandailing Natal Regency in Figures

2020



BADAN PUSAT STATISTIK
KABUPATEN MANDAILING NATAL
BPS-Statistics of Mandailing Natal Regency



Kabupaten
MANDAILING NATAL
DALAM ANGKA
Mandailing Natal Regency in Figures

2020

<https://mandailingnataalkab.bps.go.id>

KABUPATEN MANDAILING NATAL DALAM ANGKA
Mandailing Natal Regency in Figures
2020

ISSN: 2503-4057

No. Publikasi/*Publication Number*: 12020.2003

Katalog /*Catalog*: 1102001.1202

Ukuran Buku/*Book Size*: 14,8 cm x 21 cm

Jumlah Halaman/*Number of Pages* : 429 + liv hal/*pages*

Naskah/*Manuscript*:

BPS Kabupaten Mandailing Natal

BPS-Statistics of Mandailing Natal Regency

Penyunting/*Editor*:

BPS Kabupaten Mandailing Natal

BPS-Statistics of Mandailing Natal Regency

Gambar Kover/*Cover Design*:

Seksi Integrasi Pengolahan dan Diseminasi Statistik

Section of Integration Processing and Statistics Dissemination

Ilustrasi Kover/*Cover Illustration*:

Bagas Godang/*Bagas Godang*

Diterbitkan oleh/*Published by*:

©BPS Kabupaten Mandailing Natal/*BPS-Statistics of Mandailing Natal Regency*

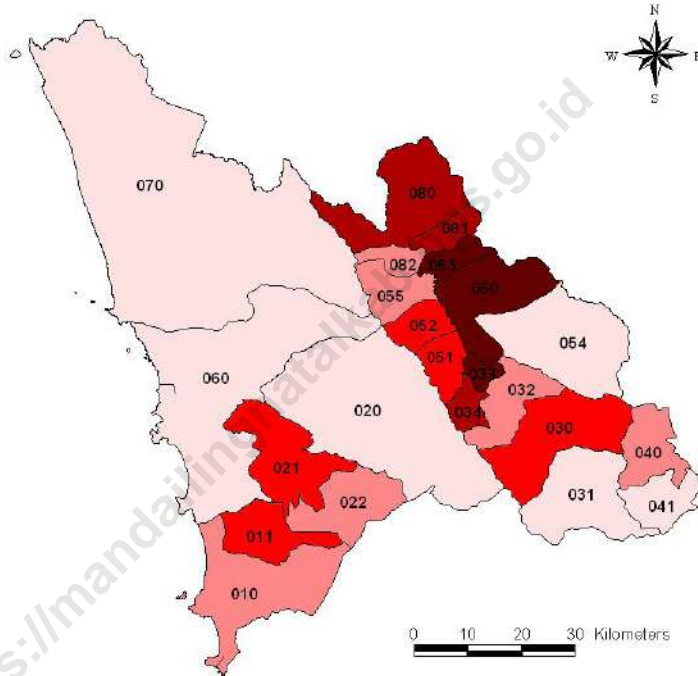
Dicetak oleh/*Printed by*:

CV. RILIS GRAFIKA

Dilarang mengumumkan, mendistribusikan, mengomunikasikan, dan/atau menggandakan sebagian atau seluruh isi buku ini untuk tujuan komersil tanpa izin tertulis dari Badan Pusat Statistik.

Prohibited to announce, distribute, communicate, and/or copy part or all of this book for commercial purpose without permission from BPS-Statistics Indonesia.

PETA WILAYAH KABUPATEN MANDAILING NATAL
MAP OF MANDAILING NATAL REGENCY



- | | |
|--------------------------|-------------------------|
| 010: Batahan | 050: Panyabungan |
| 011: Sinurukan | 051: Pjyo Selatan |
| 020: Batang Natal | 052: Pjyo Barat |
| 021: Lingga Bayu | 053: Pjyo Utara |
| 022: Ranto Beek | 054: Pjyo Timur |
| 030: Kotanopan | 055: Huta Barget |
| 031: Ulu Pungkut | 060: Natal |
| 032: Tambangan | 070: Muara Batang Gadis |
| 033: Lembah Sonik Marapi | 080: Siabu |
| 034: Puncak Sonik Marapi | 081: Bukit Malintang |
| 040: Muara Sipongi | 082: Naga Juang |
| 041: Pakantan | |

KEPALA BPS KABUPATEN MANDAILING NATAL
CHIEF STATISTICIAN OF MANDAILING NATAL REGENCY



Drs. RINALDI, M.Si



KATA PENGANTAR

Dengan memanjatkan puji syukur ke hadirat Tuhan yang Maha Esa, Badan Pusat Statistik Kabupaten Mandailing Natal telah dapat menyelesaikan buku publikasi Kabupaten Mandailing Natal Dalam Angka 2020.

Kebutuhan akan data statistik dari setiap sektor pembangunan saat ini semakin dirasakan. Hal ini telah memotivasi BPS Kabupaten Mandailing Natal untuk terus melengkapi dan menyempurnakan data yang disajikan baik dari sisi kuantitas maupun kualitasnya. Data yang disajikan bersumber dari kegiatan rutin, survei, dan sensus yang dilaksanakan oleh BPS dan dilengkapi dengan data sekunder yang dikelola oleh instansi pemerintah dan swasta di wilayah Kabupaten Mandailing Natal.

Pada kesempatan ini kami mengucapkan banyak terima kasih kepada Bapak Bupati Mandailing Natal atas bimbingan dan bantuannya, juga kepada instansi pemerintah dan swasta yang telah memberikan bantuan sehingga terwujudnya publikasi ini.

Saran dan kritik dari berbagai pihak dalam rangka perbaikan publikasi ini dimasa mendatang sangat diharapkan. Akhirnya, kami berharap semoga penyajian publikasi ini dapat membantu dalam memenuhi kebutuhan data statistik, baik untuk instansi pemerintah maupun swasta serta bermanfaat bagi para pembaca.

Panyabungan , April 2020
Kepala Badan Pusat Statistik
Kabupaten Mandailing Natal

Drs. Rinaldi, M.Si



PREFACE

Thank to Almighty God the Statistical office of Mandailing Natal Regency have published Mandailing Natal Regency in Figures 2020.

It is much more realized now that the demand for Statistics from all sector has increased. The fact encourages us to fulfill and complete the data both in terms of quantity as well as of quality. The data presented are primarily compiled from routine activities, surveys and censuses conducted by BPS of Mandailing Natal Regency. However, the secondary data sources compiled by public and private institution in Mandailing Natal Regency are also utilized.

On this occasion, I would like to express my sincere thanks to his excellency the Bupati of Mandailing Natal Regency for providing the guidance and aids to publish this book and also to acknowledge all the public and private institutions who gave support and brought this publication into existence.

Any suggestions and criticisms to improve this publication will be cordially welcome. Last but not least, I hope this publication is able to fulfill the demand of Statistical data from the public institution and private sectors as well and to be useful for readers.

*Panyabungan , April 2020
Chief Statistician of
Mandailing Natal Regency*

Drs. Rinaldi, M.Si

DAFTAR ISI / CONTENTS

	Halaman <i>Page</i>
Kata Pengantar/ <i>Preface</i>	vii
Daftar Isi/ <i>Contents</i>	ix
Daftar Tabel/ <i>List of Tables</i>	xi
Daftar Gambar/ <i>List of Figures</i>	xxv
Daftar Singkatan/ <i>List of Abbreviations</i>	xxix
Statistik Kunci/ <i>Key Statistics</i>	xxxii
1. Geografi dan Iklim/ <i>Geography and Climate</i>	1
2. Pemerintahan/ <i>Government</i>	19
3. Penduduk dan Ketenagakerjaan/ <i>Population and Employment</i>	49
4. Sosial dan Kesejahteraan Rakyat/ <i>Social and Welfare</i>	71
5. Pertanian, Kehutanan, Peternakan, dan Perikanan/ <i>Agriculture, Forestry, Livestock, and Fishery</i>	161
6. Industri, Pertambangan, dan Energi/ <i>Industry, Mining, and Energy</i>	251
7. Pariwisata/ <i>Tourism</i>	263
8. Transportasi dan Komunikasi/ <i>Transportation and Communication</i>	275
9. Perbankan, Koperasi, dan Harga-harga/ <i>Banking, Cooperative, dan Prices</i>	313
10. Pengeluaran Penduduk/ <i>Population Expenditure</i>	335
11. Perdagangan/ <i>Trade</i>	343
12. Sistem Neraca Regional/ <i>System of Regional Accounts</i>	357
13. Perbandingan Antar Kabupaten/Kota/ <i>Regency/Municipal Comparison</i>	377

DAFTAR TABEL/LIST OF TABLES

Halaman
Page

1. GEOGRAFI DAN IKLIM

GEOGRAPHY AND CLIMATE

1.1 KEADAAN GEOGRAFI

GEOGRAPHY CONDITION

1.1.1	Luas Daerah dan Jumlah Pulau Menurut Kecamatan, 2019 <i>Total Area and Number of Islands by Subdistrict, 2019.....</i>	7
1.1.2	Letak dan Geografis Kabupaten Mandailing Natal, 2019 <i>Location and Geographical of Mandailing Natal Regency, 2019.....</i>	9
1.1.3	Topografi dan Letak Geografis Menurut Kecamatan di Kabupaten Mandailing Natal, 2019 <i>Topographical and Geographical Location by District in Mandailing Natal Regency, 2019.....</i>	10
1.1.4	Jarak dari Kota Kecamatan ke Kota Kecamatan Lainnya di Kabupaten Mandailing Natal (km), 2019 <i>Distance from Capital of District ti The Other Capital District in Mandailing Natal Regency (km), 2019</i>	11
1.1.5	Panjang Sungai dan Debit Air yang Tersedia di Kabupaten Mandailing Natal, 2018 <i>Length of Rivers and Water Debit in Mandailing Natal Regency, 2018..</i>	12
1.1.6	Status Pemilikan Tanah yang Diterbitkan menurut Jenis Hak dan Kecamatan di Kabupaten Mandailing Natal, 2018 <i>Land Ownership Status Issued according to Type of Rights and District in Mandailing Natal Regency, 2018.....</i>	13
1.1.7	Jumlah Sertifikat Hak atas Tanah yang Diterbitkan menurut Luas Tanah (Bidang Tanah) dan Kecamatan di Kabupaten Mandailing Natal, 2018 <i>Numbers of Land Ownership Certificate Issued according to land area and District in Mandailing Natal Regency, 2018.....</i>	14
1.1.8	Pengurusan Hak atas Tanah yang Diselesaikan melalui Proyek menurut Kecamatan Kecamatan di Kabupaten Mandailing Natal, 2019 <i>LProcessing of Land Rights Completed trough Projects by District in Mandailing Natal Regency, 2019</i>	15

1.2 KEADAAN IKLIM

CLIMATE CONDITION

1.2.1	Jumlah Curah Hujan dan Hari Hujan Menurut Bulan di Kabupaten Mandailing Natal, 2018 <i>Amount of Rainfall and Number of Rainy Days according to Month in Mandailing Natal Regency, 2018</i>	16
1.2.2	Jumlah Curah Hujan dan Hari Hujan Menurut Bulan di Kabupaten Mandailing Natal, 2018 <i>Amount of Rainfall and Number of Rainy Days according to Month in Mandailing Natal Regency, 2018</i>	17
1.2.3	Banyaknya Curah Hujan Berdasarkan Titik Pengamatan di Kabupaten Mandailing Natal (mm3), 2018 <i>Amount of Rainfall by Observation Point in Mandailing Natal Regency (mm3), 2018</i>	18

**2. PEMERINTAHAN
GOVERNMENT**

**2.1 WILAYAH ADMINISTRATIF
ADMINISTRATIVE AREA**

2.1.1	Jumlah Desa ¹ /Kelurahan Menurut Kecamatan, 2015–2019 <i>Number of Villages¹/Kelurahan by Subdistrict, 2015–2019</i>	27
2.1.1	Kategori Desa/Kelurahan Menurut Kecamatan di Kabupaten Mandailing Natal, 2019 <i>Type of Urban and Villages by District of Mandailing Natal Regency, 2019</i>	28

**2.2 DEWAN PERWAKILAN RAKYAT DAERAH
REGIONAL HOUSE OF REPRESENTATIVE**

2.2.1	Jumlah Anggota Dewan Perwakilan Rakyat Daerah Menurut Partai Politik dan Jenis Kelamin di Kabupaten Mandailing Natal, 2019 <i>Number of Regional House of Representatives's Members by Political Parties and Sex in Mandailing Natal Regency, 2019</i>	29
-------	---	----

2.2.2	Jumlah Anggota Dewan Perwakilan Rakyat Daerah Menurut Daerah Pemilihan dan Jenis Kelamin di Kabupaten Mandailing Natal, 2019 <i>Number of Regional House of Representatives's Members by Electoral Region and Sex in Mandailing Natal Regency, 2019</i>	30
2.2.3	Jumlah Keputusan DPRD Kabupaten Mandailing Natal, 2019 <i>Number of Regional House of Representatives Decree in Mandailing Natal Regency, 2019</i>	31
2.2.4	Kegiatan DPRD Kabupaten Mandailing Natal, 2016-2019 <i>Activity of Parliament of Mandailing Natal Regency, 2016-2019</i>	32
2.3	SUMBER DAYA MANUSIA HUMAN RESOURCES	
2.3.1	Jumlah Pegawai Negeri Sipil Menurut Jabatan dan Jenis Kelamin di Kabupaten Mandailing Natal, Desember 2018 dan Desember 2019 <i>Number of Civil Servants by Occupation and Sex in Mandailing Natal Regency, December 2018 dan December 2019</i>	33
2.3.2	Jumlah Pegawai Negeri Sipil Menurut Tingkat Pendidikan dan Jenis Kelamin di Kabupaten Mandailing Natal, Desember 2018 dan Desember 2019 <i>Number of Civil Servants by Educational Level and Sex in Mandailing Natal Regency, December 2018 and December 2019</i>	35
2.3.3	Jumlah Pegawai Negeri Sipil Menurut Tingkat Kepangkatan dan Jenis Kelamin di Kabupaten Mandailing Natal, Desember 2018 dan Desember 2019 <i>Number of Civil Servants by Hierarchy and Sex in Mandailing Natal Regency, December 2018 and December 2019</i>	37
2.3.4	Banyaknya Pegawai Negeri Sipil menurut Unit Kerja dan Golongan di Kabupaten Mandailing Natal, 2019 <i>Number of Civil Servants by Institution/Office and Hierarchy in Mandailing Natal Regency, 2019</i>	39

2.4 KEUANGAN PEMERINTAH
GOVERNMENT FINANCE

2.4.1	Realisasi Anggaran Pendapatan Pemerintah Kabupaten Mandailing Natal Menurut Jenis Pendapatan (ribu rupiah), 2016–2019 <i>Actual Mandailing Natal Regency Government Revenues by Kind of Revenues (thousand rupiahs), 2016–2019.....</i>	42
2.4.2	Realisasi Belanja Pemerintah Kabupaten Mandailing Natal Menurut Jenis Belanja (ribu rupiah), 2016–2019 <i>Actual Mandailing Natal Regency Government Expenditures by Kind of Expenditures (thousand rupiahs), 2016–2019.....</i>	44
2.4.3	Realisasi Penerimaan PAD Pemerintah Kabupaten Mandailing Natal (ribu rupiah), 2016 - 2019 <i>Realization of Original Local Government Revenue of Mandailing Natal Regency (thousand rupiahs), 2016 - 2019.....</i>	45
2.4.4	Realisasi Penerimaan Bagi Hasil Pajak dan Bukan Pajak Pemerintah Kabupaten Mandailing Natal (ribu rupiah), 2016 - 2019 <i>Acceptance Realization for Tax and Non Tax by Autonomous Government of Mandailing Natal Regency (thousand rupiahs), 2016 - 2019.....</i>	47

3. PENDUDUK DAN KETENAGAKERJAAN
POPULATION AND EMPLOYMENT

3.1 PENDUDUK
POPULATION

3.1.1	Penduduk, Laju Pertumbuhan Penduduk per Tahun, Distribusi Persentase Penduduk, Kepadatan Penduduk, Rasio Jenis Kelamin Penduduk Menurut Kecamatan di Kabupaten Mandailing Natal, 2019 <i>Population, Annual Population Growth Rate, Percentage Distribution of Population, Population Density, Number of Houseland, Average Member of Houseland and Population Sex Ratio by Subdistrict in Mandailing Natal, Regency, 2019.....</i>	58
-------	--	----

3.2 KETENAGAKERJAAN

EMPLOYMENT

3.2.1	Jumlah Penduduk Berumur 15 Tahun Keatas Menurut Jenis Kegiatan Selama Seminggu yang Lalu dan Jenis Kelamin di Kabupaten Mandailing Natal, 2019 <i>Population Aged 15 Years and Over by Type of Activity During The Previous Week and Sex in Mandailing Natal Regency, 2019.....</i>	62
3.2.2	Penduduk Berumur 15 Tahun ke Atas Menurut Pendidikan Tertinggi yang Ditamatkan dan Jenis Kegiatan Selama Seminggu yang Lalu di Kabupaten Mandailing Natal, 2019 <i>Population 15 Years of Age and Over by Educational Attainment and Type of Activity During the Previous Week in Mandailing Natal Regency, 2019</i>	63
3.2.3	Penduduk Berumur 15 Tahun Ke Atas yang Bekerja Selama Seminggu yang Lalu Menurut Status Pekerjaan Utama dan Jenis Kelamin di Kabupaten Mandailing Natal, 2019 <i>Population 15 Years of Age and Over who Worked During The Previous Week by Main Employment Status and Sex in Mandailing Natal Regency, 2019</i>	65
3.2.4	Jumlah Pencari Kerja yang Belum Ditempatkan Menurut Kelompok Umur, Jenis Kelamin dan Lapangan Usaha di Kabupaten Mandailing Natal, 2019 <i>Number of Unsettled Job Seeker and Unoccupied Vacancies by Occupation in Mandailing Natal Regency, 2019.....</i>	66
3.2.5	Jumlah Penetap Warga Negara Asing Menurut Izin Kerja dan Kewarganegaraan di Kabupaten Mandailing Natal, 2019 <i>Number of Foreign Residents by Working Permit and Citizenship in Mandailing Natal Regency, 2019</i>	67
3.2.6	Jumlah Pencari Kerja Menurut Tingkat Pendidikan di Kabupaten Mandailing Natal, 2019 <i>Number of Job Seeker by Education Level in Mandailing Natal Regency, 2019.....</i>	68
3.2.7	Banyaknya PHK dan Tenaga Kerja yang Terserap Padat Karya Melalui Jaringan Pengaman Sosial (JPS) yang Tercatat di Kemennaker Kabupaten Mandailing Natal, 2019 <i>Number of PHK and Manpower Worked by JPS Registred in Manpower Ministry of Mandailing Natal Regency, 2019</i>	69

3.2.8	Banyaknya Tenaga Kerja Mandiri Profesional (TKMP) dan Tenaga Kerja Mandiri Terdidik (TKMT) yang Dilatih di Kemenaker di Kabupaten Mandailing Natal, 2019 <i>Number of Self-Employed Profesional Manpower (TKMP) and Self-Employed Educational Manpower (TKMT) Trained by Manpower Ministry of Mandailing Natal Regency, 2019</i>	70
4.	SOSIAL DAN KESEJAHTERAAN RAKYAT SOCIAL AND WELFARE	
4.1	PENDIDIKAN EDUCATION	
4.1.1	Jumlah Sekolah, Guru, dan Murid Taman Kanak-Kanak (TK) di Bawah Kementerian Pendidikan dan Kebudayaan Menurut Kecamatan, 2019/2020 <i>Number of Schools, Teachers, and Pupils in Kindergarten Under The Ministry of Education and Culture by Subdistrict, 2019/2020</i>	79
4.1.2	Jumlah Sekolah, Guru, dan Murid Raudatul Athfal (RA) di Bawah Kementerian Agama Menurut Kecamatan, 2019/2020 <i>Number of Schools, Teachers, and Pupils in Raudatul Athfal (RA) Under The Ministry of Religious Affairs by Subdistrict, 2019/2020</i>	80
4.1.3	Jumlah Sekolah, Guru, dan Murid Sekolah Dasar (SD) di Bawah Kementerian Pendidikan dan Kebudayaan Menurut Kecamatan, 2019/2020 <i>Number of Schools, Teachers, and Pupils in Primary Schools Under The Ministry of Education and Culture by Subdistrict, 2019/2020</i>	81
4.1.4	Jumlah Sekolah, Guru, dan Murid Madrasah Ibtidaiyah (MI) di Bawah Kementerian Agama Menurut Kecamatan Menurut Kecamatan, 2018/2019 <i>Number of Schools, Teachers, and Pupils in Madrasah Ibtidaiyah (MI) Under The Ministry of Religious Affairs by Subdistrict, 2018/2019</i>	84
4.1.5	Jumlah Sekolah, Guru, dan Murid Sekolah Menengah Pertama (SMP) di Bawah Kementerian Pendidikan dan Kebudayaan Menurut Kecamatan, 2019/2020 <i>Number of Schools, Teachers, and Pupils in Junior High Schools Under The Ministry of Education and Culture by Subdistrict, 2019/2020</i>	85

4.1.6	Jumlah Sekolah, Guru, dan Murid Madrasah Tsanawiyah (MTs) di Bawah Kementerian Agama Menurut Kecamatan, 2018/2019 <i>Number of Schools, Teachers, and Pupils in Madrasah Tsanawiyah (MTs) Under The Ministry of Religious Affairs by Subdistrict, 2018/2019</i>	88
4.1.7	Jumlah Sekolah, Guru, dan Murid Sekolah Menengah Atas (SMA) di Bawah Kementerian Pendidikan dan Kebudayaan Menurut Kecamatan, 2019/2020 <i>Number of Schools, Teachers, and Pupils in Senior High Schools Under The Ministry of Education and Culture by Subdistrict, 2019/2020.....</i>	91
4.1.8	Jumlah Sekolah, Guru, dan Murid Sekolah Menengah Kejuruan (SMK) di Bawah Kementerian Pendidikan dan Kebudayaan Menurut Kecamatan, 2019/2020 <i>Kebudayaan Menurut Kecamatan, 2019/2020 Number of Schools, Teachers, and Pupils in Vocational High Schools Under The Ministry of Education and Culture by Subdistrict, 2019/2020</i>	94
4.1.9	Jumlah Sekolah, Guru, dan Murid Madrasah Aliyah (MA) di Bawah Kementerian Agama Menurut Kecamatan, 2018/2019 <i>Number of Schools, Teachers, and Pupils in Madrasah Aliyah (MA) Under the Ministry of Religious Affairs by Subdistrict, 2018/2019</i>	97
4.1.10	Jumlah Desa/Kelurahan yang Memiliki Fasilitas Sekolah Menurut Kecamatan dan Tingkat Pendidikan, 2014– 2019 <i>Number of Villages Having Educational Facilities by Subdistrict and Educational Level, 2014– 2019</i>	100
4.1.11	Banyaknya Mahasiswa, Dosen, dan Rasio Mahasiswa terhadap Dosen di Sekolah Tinggi Agama Islam Madina (STAIN) di Kabupaten Mandailing Natal, 2010-2018 <i>Number Students, Lectures and Ratio of Students to Lectures , 2010-2018.....</i>	105
4.1.12	Persentase Penduduk Usia 7-24 Tahun menurut Jenis Kelamin, dan Partisipasi Sekolah, 2017-2019 <i>Percentage of Population Aged 7-24 Years by Sex, and School Participation, 2017-2019</i>	106
4.1.13	Angka Partisipasi Murni dan Angka Partisipasi Kasar menurut Jenjang Pendidikan di Kabupaten Mandailing Natal, 2018-2019 <i>Net Participation Rates and Gross Participation Rates by Educational Level, 2018-2019</i>	108

4.1.14	Persentase Penduduk Berumur 15 Tahun ke Atas yang Melek Huruf di Kabupaten Mandailing Natal, 2018-2019 <i>Percentage of Literate People Aged 15 Years and Over in Mandailing Natal Regency, 2018-2019</i>	109
4.2	KESEHATAN	
	HEALTH	
4.2.1	Jumlah Desa ¹ /Kelurahan Yang Memiliki Sarana Kesehatan Menurut Kecamatan, 2014–2019 <i>Number of Villages¹/Kelurahan Having Health Facilities by Subdistrict, 2014–2019</i>	110
4.2.2	Jumlah Tenaga Kesehatan Menurut Kecamatan, 2019 <i>Number of Medical Personnel by Subdistrict, 2019</i>	116
4.2.3	Persentase Penduduk yang Mempunyai Keluhan Kesehatan Selama Sebulan Terakhir, 2014-2019 <i>Percentage of People Who Had Health Complaint During a Month Prior to The Survey, 2014-2019</i>	117
4.2.4	Jumlah Kasus Penyakit Menurut Kelompok Umur di Kabupaten Mandailing Natal, 2018 <i>Number of Disease Cases by Aged Group in Mandailing Natal Regency, 2018</i>	118
4.2.5	Jumlah Rumah Sakit Umum, Rumah Sakit Khusus, Rumah Sakit/Rumah Bersalin, Puskesmas, Klinik/Balai Kesehatan, Posyandu, dan Polindes Menurut Kecamatan, 2018 dan 2019 <i>Number of General Hospital, Special Hospital, Maternity Hospital and Public Health Center, Medical Clinic, Integrated Service Post, Village maternity Cottage by Subdistrict, 2018 and 2019</i>	119
4.2.6	Jumlah Dokter Spesialis, Dokter Umum dan Dokter Gigi Menurut Kecamatan di Kabupaten Mandailing Natal, 2016-2018 <i>Number of Medical Specialist, General Practitioners and Dentists in Mandailing Natal Regency, 2016-2018</i>	122
4.2.7	Persentase Balita Yang Pernah Mendapat Imunisasi Menurut Jenis Kelamin dan Jenis Imunisasi di Kabupaten Mandailing Natal, 2019 <i>Percentage of Children Under Five Years Who Had Immunization by Sex and Type of Immunization in Mandailing Natal Regency, 2019</i>	123

4.2.8	Persentase Balita Dibawah Dua Tahun (Baduta) yang Pernah Disusui menurut Jenis Kelamin dan Lamanya di Susui di Kabupaten Mandailing Natal, 2019 <i>Percentage of Population Under Two Years by Sex and Duration of Breast Feeding in Mandailing Natal Regency 2019</i>	124
4.2.9	Jumlah Penduduk Penerima Kartu BPJS PBI (Penerima Bantuan Iuran) dan Non PBI menurut Kecamatan di Kabupaten Mandailing Natal, 2016-2018 <i>Number of Population Who Has Health Insurance PBI and Non PBI by District in Mandailing Natal Regency, 2016-2018</i>	125
4.2.10	Jumlah Balita Menurut Status Gizi dan Kecamatan di Kabupaten Mandailing Natal, 2016 - 2018 <i>Number of Population Under 5 Years Old by Nutrition Status and District in Mandailing Natal Regency, 2016 - 2018</i>	126
4.2.11	Jumlah Pasangan Usia Subur, Peserta KB Aktif dan Akseptor Baru menurut Kecamatan di Kabupaten Mandailing Natal, 2017-2019 <i>Number of Fertile Age Couples , Active Family Planning Participants and New Active Family Planning by District in Mandailing Natal Regency, 2017-2019</i>	127
4.2.12	Banyaknya Klinik KB, Panca Wisma, dan Dasa Wisma Menurut Kecamatan di Kabupaten Mandailing Natal, 2017- 2019 <i>Number of Family Clinic, Five House, and Ten House by District in Mandailing Natal Regency, 2017 - 2019</i>	128
4.2.13	Target dan Pencapaian Akseptor Aktif Menurut Alat/Cara KB yang Digunakan dan Kecamatan di Kabupaten Mandailing Natal, 2017 - 2019 <i>Target and Achievement of Active Acceptor By Contraception used and District in Mandailing Natal Regency, 2017- 2019.....</i>	129
4.2.14	Target dan Pencapaian Akseptor Baru Menurut Alat/Cara KB yang Digunakan dan Kecamatan di Kabupaten Mandailing Natal, 2017-2019 <i>Target and Achievement of New Acceptor By Contraception used and District in Mandailing Natal Regency, 2017-2019</i>	131
4.3	AGAMA DAN SOSIAL LAINNYA RELIGION AND OTHER SOCIAL AFFAIRS	
4.3.1	Jumlah Tempat Peribadatan Menurut Kecamatan, 2019 <i>Number of Places of Worship by Subdistrict and Religion, 2019.....</i>	133

4.3.2	Jumlah Ahli Agama Menurut Kecamatan di Kabupaten Mandailing Natal, 2016-2018 <i>Number of Specialist in the Relegion by District in Mandailing Natal Regency, 2016-2018.....</i>	134
4.3.3	Jumlah KUA dan Pembantu Penghulu/P3N Menurut Kecamatan di Kabupaten Mandailing Natal, 2016-2018 <i>Number of KUA and P3N by District in Mandailing Natal Regency, 2016-2018.....</i>	136
4.3.4	Jumlah Pemberi, Penerima, dan Banyaknya Hewan Qurban Menurut Kecamatan di Kabupaten Mandailing Natal, 2016-2018 <i>Number of Qurban by Suplier, Receiver, and Type of Qurban Animal By District in Mandailing Natal Regency, 2016-2018.....</i>	137
4.3.5	Jumlah Jemaah Haji yang Diberangkatkan ke Tanah Suci Makkah menurut Kecamatan di Kabupaten Mandailing Natal, 2017-2019 <i>Number of Hajj Pilgrims Departured to The Holyland of Mecca by District in Mandailing Natal Regency, 2017-2019.....</i>	138
4.3.6	Jumlah Jemaah Haji yang Diberangkatkan ke Tanah Suci Makkah menurut Kecamatan dan Pendidikan di Kabupaten Mandailing Natal, 2016-2018 <i>Number of Hajj Pilgrims Departured to The Holyland of Mecca by District and education in Mandailing Natal Regency, 2016-2018.....</i>	139
4.3.7	Jumlah Jemaah Haji yang Diberangkatkan ke Tanah Suci Makkah menurut Kecamatan dan Pekerjaan di Kabupaten Mandailing Natal, 2017-2019 <i>Number of Hajj Pilgrims Departured to The Holyland of Mecca by District and Profession in Mandailing Natal Regency, 2017-2019.....</i>	140
4.3.8	Jumlah Jamaah Haji dan Ongkos per Orang Melalui Udara di Kabupaten Mandailing Natal, 2005-2018 <i>Number of Pilgrims and Cost per Person by Airplane in Mandailing Natal Regency, 2005-2018.....</i>	141
4.3.9	Perkara yang masuk dan Diputuskan Oleh Pengadilan Agama (PA) Menurut Kecamatan di Kabupaten Mandailing Natal, 2017 - 2019 <i>Reported Case and Solved by Religious Court by District in Mandailing Natal Regency, 2017 - 2019.....</i>	142

4.3.10	Perkara yang masuk dan Diputuskan Oleh Pengadilan Agama (PA) Menurut Kecamatan di Kabupaten Mandailing Natal, 2017 - 2019 <i>Reported Case and Solved by Religious Court by District in Mandailing Natal Regency, 2017 - 2019</i>	143
4.3.11	Jumlah Desa/Kelurahan yang Mengalami Bencana Alam Menurut Kecamatan, 2011– 2018 <i>Number of Villages that Had Natural Disaster by Subdistrict, 2011– 2018</i>	145
4.4	KRIMINALITAS CRIME	
4.4.1	Banyaknya Peristiwa Kejahatan/Pelanggaran yang Dilaporkan dan Diselesaikan Menurut Jenisnya di Kabupaten Mandailing Natal, 2016–2018 <i>Number of Crime/Delinquency Reported and Solved by Type in Mandailing Natal Regency, 2016-2018</i>	148
4.4.2	Jenis Kejahatan Yang Dilakukan Anak-Anak (usia 18 tahun ke bawah) di Kabupaten Mandailing Natal, 2016 - 2018 <i>Crime Done by Children (18 years old or younger) in Mandailing Natal Regency, 2016-2018</i>	151
4.4.3	Jumlah Perkara Pidana Biasa Yang Masuk dan Telah/Belum Diputuskan di Kabupaten Mandailing Natal, 2017-2019 <i>Number of Criminal Case Reported Settled and Unsettled in Mandailing Natal Regency, 2017-2019</i>	152
4.4.4	Jumlah Perkara Perdata Permohonan Yang Masuk dan Telah/Belum Diputuskan di Kabupaten Mandailing Natal, 2017-2019 <i>Number of Civil Aplication Reported, Settled, and Unsettled in Mandailing Natal Regency, 2017-2019</i>	153
4.4.5	Jumlah Perkara Perdata Gugatan Yang Masuk dan Telah/Belum Diputuskan di Kabupaten Mandailing Natal, 2017-2019 <i>Number of Civil Claim Reported, Settled, and Unsettled in Mandailing Natal Regency, 2017-2019</i>	154
4.4.6	Jumlah Penghuni Lembaga Pemasarakatan Menurut Jenis Tindak Pidana dan Status Tahanan di Kabupaten Mandailing Natal, 2016-2018 <i>Number of Prisoner by Type of Crime and Prisoner Status in Mandailing Natal Regency, 2016-2018</i>	155

4.5 KEMISKINAN

POVERTY

4.5.1	Garis Kemiskinan, Jumlah, dan Persentase Penduduk Miskin di Kabupaten Mandailing Natal, 2012–2019 Poverty Line, Number, and Percentage of Poor People in Mandailing Natal Regency/Municipality, 2012–2019	157
4.5.2	Indeks Kedalaman dan Keparahan Kemiskinan di Kabupaten Mandailing Natal, 2012–2019 Headcount Index and Poverty Gap in Mandailing Natal Regency/Municipality, 2012–2019	158
4.5.3	Perbandingan Gini Rasio Kabupaten Mandailing Natal dengan Provinsi Sumatera Utara, 2012–2019 Comparison of Gini Rastio Mandailing Natal Regency and Sumatera Utara Province, 2012–2019.....	159

**5. PERTANIAN, KEHUTANAN, PETERNAKAN, DAN PERIKANAN
*AGRICULTURE, FORESTRY, LIVESTOCK, AND FISHERY***

5.1 HORTIKULTURA

HORTICULTURE

5.1.1	Luas Panen Tanaman Sayuran Menurut Kecamatan dan Jenis Tanaman di Mandailing Natal (ha), 2018 dan 2019/ Harvested Area of Vegetables by Subdistrict and Kind of Plant in Mandailing Natal Regency (ha), 2018 and 2019 <i>Harvested Area of Vegetables by Subdistrict and Kind of Plant in Mandailing Natal Regency (ha), 2018 and 2019.....</i>	168
5.1.2	Produksi Tanaman Sayuran Menurut Kecamatan dan Jenis Tanaman di Kabupaten Mandailing Natal, 2019 <i>Production of Vegetables by Subdistrict and Kind of Plant in Mandailing Natal Regency (quintal), 2018 dan 2019.....</i>	181
5.1.3	Luas Panen Tanaman Sayuran dan Buah-buahan Semusim Menurut Jenis Tanaman di Kabupaten Mandailing Natal (ha), 2016–2019 <i>Harvested Area of Seasonal Vegetables and Fruits by Kind of Plant in Mandailing Natal Regency (ha), 2016–2019.....</i>	194

5.1.4	Produksi Tanaman Sayuran dan Buah-buahan Semusim Menurut Jenis Tanaman di Kabupaten Mandailing Natal (Kuintal), 2016–2019 <i>Production of Seasonal Vegetables and Fruits by Kind of Plant in Mandailing Natal Regency (quintal), 2016–2019</i>	195
5.1.5	Luas Panen Tanaman Biofarmaka Menurut Kecamatan dan Jenis Tanaman di Kabupaten Mandailing Natal (m2), 2018 dan 2019 <i>Harvested Area of Medicinal Plants by Subdistrict and Kind of Plant in Mandailing Natal Regency (m2), 2018 and 2019</i>	196
5.1.6	Produksi Tanaman Biofarmaka Menurut Kecamatan dan Jenis Tanaman di Kabupaten Mandailing Natal (kg), 2018 and 2019 <i>Production of Medicinal Plants by Subdistrict and Kind of Plant in Mandailing Natal Regency (kg), 2018 and 2019</i>	203
5.1.7	Luas Panen Tanaman Biofarmaka Menurut Jenis Tanaman di Kabupaten Mandailing Natal (m2), 2016–2019 <i>Harvested Area of Medicinal Plants by Kind of Plant in Mandailing Natal Regency (m2), 2016–2019</i>	210
5.1.8	Produksi Tanaman Biofarmaka Menurut Jenis Tanaman di Kabupaten Mandailing Natal (kg), 2016–2019 <i>Production of Medicinal Plants by Kind of Plant in Mandailing Natal Regency (kg), 2016–2019</i>	211
5.1.9	Luas Panen Tanaman Hias Menurut Jenis Tanaman di Kabupaten Mandailing Natal (m2), 2016–2019 <i>Harvested Area of Ornamental Plants by Kind of Plant in Mandailing Natal Regency (m2), 2016–2019</i>	212
5.1.10	Produksi Tanaman Hias Menurut Jenis Tanaman di Kabupaten Mandailing Natal (tangkai), 2016–2019 <i>Production of Ornamental Plants by Kind of Plant in Mandailing Natal Regency (stalks), 2016–2019</i>	213
5.1.11	Produksi Buah-buahan Menurut Kecamatan dan Jenis Tanaman di Kabupaten Mandailing Natal (Kuintal), 2018 and 2019 <i>Production of Fruits by Subdistrict and Kind of Plant in Mandailing Natal Regency (quintal), 2018 and 2019</i>	214
5.1.12	Produksi Buah–Buahan dan Sayuran Tahunan Menurut Jenis Tanaman (kuintal) di Kabupaten Mandailing Natal, 2016–2019 <i>Production of Annual Fruits and Vegetables by Kind of Plant in Mandailing Natal Regency (quintal), 2016–2019</i>	226

5.2 PERKEBUNAN
ESTATE CROPS

5.2.1	Luas Areal Tanaman Perkebunan Menurut Kecamatan dan Jenis Tanaman di Kabupaten Mandailing Natal (ha), 2018 dan 2019 <i>Planted Area of Estate Crops by Subdistrict and Type of Crops in Mandailing Natal Regency/Municipality (ha), 2018 dan 2019.....</i>	227
5.2.2	Produksi Perkebunan Menurut Kecamatan dan Jenis Tanaman di Kabupaten Mandailing Natal (Ton), 2018 dan 2019 <i>Production of Estate by Subdistrict and Type of Crops in Mandailing Natal Regency (Ton), 2018 and 2019.....</i>	231

5.3 PETERNAKAN
LIVESTOCK

5.3.1	Populasi Ternak Besar Menurut Jenis Ternak dan Kecamatan di Kabupaten Mandailing Natal, 2016-2018 <i>Large Cattle Population by Kind and District in Mandailing Natal Regency, 2016-2018.....</i>	235
5.3.2	Populasi Ternak Kecil Menurut Jenis Ternak dan Kecamatan di Kabupaten Mandailing Natal, 2016-2018 <i>Small Cattle Population by Kind and District in Mandailing Natal Regency, 2016-2018.....</i>	236
5.3.3	Populasi Ternak Unggas Menurut Jenis Ternak dan Kecamatan di Kabupaten Mandailing Natal, 2016-2018 <i>Poultry Population by Kind and District in Mandailing Natal Regency, 2016-2018</i>	237
5.3.4	Produksi Daging Menurut Jenis Ternak dan Kecamatan di Kabupaten Mandailing Natal (Kg), 2016-2018 <i>Meat Production by Kind of Livestock and District in Mandailing Natal Regency (Kg), 2016-2018.....</i>	238
5.3.5	Produksi Telur Menurut Jenis Unggas di Kabupaten Mandailing Natal (Kg), 2015-2018 <i>Egg Production by Kind in Mandailing Natal Regency (Kg), 2015- 2018</i>	239

5.3.6	Populasi Ternak Besar menurut Jenis Ternak di Kabupaten Mandailing Natal, 2010-2018 <i>Large Cattle Population by Kind in Mandailing Natal Regency, 2010-2018</i>	240
5.3.7	Populasi Ternak Kecil menurut Jenis Ternak di Kabupaten Mandailing Natal, 2010-2018 <i>Small Cattle Population by Kind in Mandailing Natal Regency, 2010-2018</i>	241
5.4	PERIKANAN	
	FISHERY	
5.4.1	Jumlah Nelayan / Petani Ikan Menurut Jenis Usaha dan Kecamatan di Kabupaten Mandailing Natal, 2016 - 2018 Number of Fisherman/Fish Farmer by Kind of Effort and District in Mandailing Natal Regency, 2016-2018.....	242
5.4.2	Jumlah Perahu Penangkapan Ikan Laut Menurut Kategori dan Kecamatan di Kabupaten Mandailing Natal, 2016 - 2018 <i>Number of Fishing Boat by Category and District in Mandailing Natal Regency, 2016-2018</i>	243
5.4.3	Jumlah Alat Penangkapan Ikan menurut Jenis dan Kecamatan di Kabupaten Mandailing Natal, 2016 - 2018 Number of Fishing Equipment by Type and District in Mandailing Natal Regency, 2016-2018	244
5.4.4	Luas Areal Budidaya Ikan dirinci Menurut Kecamatan di Kabupaten Mandailing Natal (Ha), 2016 - 2018 <i>Area of Fish Culture by Type and District in Mandailing Natal Regency (Ha), 2016-2018</i>	247
5.4.5	Produksi Ikan Dari Budidaya Air Tawar Menurut Kecamatan di Kabupaten Mandailing Natal (Ton), 2016 - 2018 <i>Production of Fish Culture by District in Mandailing Natal Regency (Ton), 2016-2018</i>	248

5.4.6	Produksi Ikan Menurut Jenis Penangkapan dan Produksi Benih Ikan/Udang di Kabupaten Mandailing Natal, 2018 <i>Production of Fish by type of Catch and Production of Germ Fish/ Shrimp at Mandailing Natal Regency, 2018</i>	249
6.	PERTAMBAHAN, DAN ENERGI	
	MINING AND ENERGY	
6.1	Daya Terpasang, Produksi, dan Distribusi Listrik PT. PLN (Persero) pada Cabang/Ranting PLN Menurut ULP, 2019 <i>Installed Electricity Power, Production, and Distribution of PT. PLN (Persero) at PLN Branch by Sub Branch, 2019</i>	256
6.2	Jumlah Pelanggan Listrik Menurut ULP, 2014*-2019 <i>Number of Electricity Customers by Sub Branch, 2014*-2019</i>	257
6.3	Jumlah Pelanggan dan Air yang Disalurkan Menurut Kecamatan, 2019 <i>Number of Customers and Distributed Water by Subdistrict, 2019</i>	258
6.4	Energi Listrik yang Disalurkan PT.PLN Persero ke Kabupaten Mandailing Natal Menurut ULP, 2019 <i>Distributed Electricity of State Electricity Company to Mandailing Natal Regency by Sub Branch, 2019</i>	259
6.5	Jumlah Pelanggan PLN Menurut Jenis Konsumen dan ULP di Kabupaten Mandailing Natal, 2019 <i>Number of PLN Consumer by Type and Sub Branch in Mandailing Natal Regency, 2019</i>	260
6.6	Jumlah Desa Berlistrik dan Tidak Berlistrik Menurut Kecamatan di Kabupaten Mandailing Natal, 2019 <i>Number of Electricity Villages and Unelectricity Villages in Mandailing Natal Regency, 2019</i>	261
6.7	Perkembangan Penjualan Energi Listrik menurut Pelanggan, 2019 <i>Total of Energy Sold by Consumer, 2019</i>	262

7. PARIWISATA

TOURISM

7.1	Jumlah Hotel dan Akomodasi Lainnya menurut Kelas di Kabupaten Mandailing Natal, 2012-2019 <i>Number of Hotel and Other Accomodations in Mandailing Natal Regency, 2012-2019.....</i>	269
7.2	Jumlah Hotel menurut Bintang di Kabupaten Mandailing Natal, 2012 - 2019 <i>Number of Hotel by Grade in Mandailing Natal Regency, 2012 - 2019..</i>	270
7.3	Jumlah Kamar Hotel dan Akomodasi Lainnya di Kabupaten Mandailing Natal, 2012-2019 <i>Number of Rooms of Hotel and Other Accomodations in Mandailing Natal Regency, 2012-2019.....</i>	271
7.4	Jumlah Tempat Tidur Hotel dan Akomodasi Lainnya di Kabupaten Mandailing Natal, 2012-2019 <i>Number of Beds of Hotel and Other Accomodations in Mandailing Natal Regency, 2012-2019.....</i>	272
7.5	Tingkat Penghunian Kamar Hotel dan Akomodasi Lainnya di Kabupaten Mandailing Natal, 2012-2018 <i>Rooms Occupancy Rate of Hotel and Other Accomodations in Mandailing Natal Regency, 2012-2018.....</i>	273
7.6	Rata-rata Lama Inap Tamu Hotel dan Akomodasi Lainnya di Kabupaten Mandailing Natal (hari), 2012-2018 <i>Average Length of Stay in Hotel and Other Accomodations in Mandailing Natal Regency (Day), 2012-2018.....</i>	274

8. TRANSPORTASI DAN KOMUNIKASI

TRANSPORTATION AND COMMUNICATION

8.1 TRANSPORTASI

TRANSPORTATION

8.1.1	Panjang Jalan Menurut Konstruksi Permukaan dan Status Jalan di Kabupaten Mandailing Natal (km), 2017-2018 <i>Length of Road by Surface Construction and Status in Mandailing Natal Regency (km), 2017-2018.....</i>	284
-------	--	-----

8.1.2	Panjang Jalan Menurut Status dan Kecamatan di Kabupaten Mandailing Natal (km), 2016–2018 <i>Length of road by Status and District in Mandailing Natal Regency (km), 2016–2018.....</i>	285
8.1.3	Panjang Jalan Kabupaten dan Jalan Dalam Kota Menurut Konstruksi Permukaan Jalan dan Kecamatan di Kabupaten Mandailing Natal (km), 2016-2018 <i>Length of Regency Road and City Road by Road Surface Construction and District in Mandailing Natal Regency (km), 2016-2018.....</i>	286
8.1.4	Panjang Jalan Kabupaten dan Jalan Dalam Kota Menurut Jenis Permukaan dan Kecamatan di Kabupaten Mandailing Natal (km), 2016-2018 <i>Length of Regency Road and City Road by Surface and District in Mandailing Natal Regency (km), 2016-2018.....</i>	287
8.1.5	Banyaknya Kendaraan Wajib Uji Menurut Jenis Kendaraan di Kabupaten Mandailing Natal, 2012 - 2018 <i>Number of Vehicles with Compulsory test by Type in Mandailing Natal Regency, 2012 - 2018.....</i>	288
8.1.6	Banyaknya Kendaraan Wajib Uji Menurut Jenis Kendaraan dan Kecamatan di Kabupaten Mandailing Natal, 2016-2018 <i>Number of Vehicles with Compulsory test by Type and District in Mandailing Natal Regency, 2016-2018.....</i>	289
8.1.7	Jumlah Perusahaan dan Bus Yang Mendapat Izin Trayek di Kabupaten Mandailing Natal, 2009 - 2019 <i>Number of Company and Bus with Route Permit in Mandailing Natal Regency, 2009 - 2019.....</i>	290
8.1.8	Nama Perusahaan MPU dan Jumlah Kendaraan yang Mendapat Izin Trayek di Kabupaten Mandailing Natal (Sampai Akhir Desember 2018), 2017-2019 <i>Name of MPU Company and Number of Certified Vehicle in Mandailing Natal Regency (Until The End of December 2018) , 2017-2019.....</i>	291
8.1.9	Banyaknya Pengeluaran STNK/Plat dan Mutasi Kendaraan Bermotor yang Dilaksanakan Samsat Lantas Menurut Kecamatan di Kabupaten Mandailing Natal, 2016-2018 <i>Number of STNK / Plat Expenditure and Vehicle Mutation Performed by Traffic Sam and District in Mandailing Natal Regency, 2016-2018....</i>	292

8.1.10	Jumlah Kendaraan Bermotor yang Terdaftar di Kabupaten Mandailing Natal 2010-2018 <i>Number of Registered Vehicles in Mandailing Natal Regency, 2010-2018</i>	293
8.1.11	Banyaknya Kendaraan Bermotor yang Ditilang Menurut Kecamatan di Kabupaten Mandailing Natal, 2016-2018 <i>Number of Motor Vehicle Under Arrested by Resort Police by District in Mandailing Natal Regency, 2016-2018</i>	294
8.1.12	Banyaknya Kecelakaan/Tabrakan Lalu Lintas yang Terjadi di Kabupaten Mandailing Natal 2016-2018 <i>Number of Traffic Accident/Collision Took Place in Mandailing Natal Regency, 2016-2018</i>	295
8.1.13	Jumlah Surat Izin Mengemudi (SIM) Yang Dikeluarkan Menurut Jenisnya di Kabupaten Mandailing Natal, 2016-2018 <i>Number of Driving License Issued by Type in Mandailing Natal Regency, 2016-2018</i>	296
8.1.14	Jumlah Surat Izin Mengemudi (SIM) A Yang Dikeluarkan Menurut Kategori di Kabupaten Mandailing Natal, 2016-2018 <i>Number of Driving License Type A Issued by Category in Mandailing Natal Regency, 2016-2018</i>	297
8.1.15	Jumlah Surat Izin Mengemudi (SIM) B I Yang Dikeluarkan Menurut Kategori di Kabupaten Mandailing Natal 2016-2018 <i>Number of Driving License Type B I Issued by Category in Mandailing Natal Regency, 2016-2018</i>	298
8.1.16	Jumlah Surat Izin Mengemudi (SIM) B II Yang Dikeluarkan Menurut Kategori di Kabupaten Mandailing Natal 2016-2018 <i>Number of Driving License Type B II Issued by Category in Mandailing Natal Regency, 2016-2018</i>	299
8.1.17	Jumlah Surat Izin Mengemudi (SIM) C Yang Dikeluarkan Menurut Kategori di Kabupaten Mandailing Natal 2016-2018 <i>Number of Driving License Type C Issued by Category in Mandailing Natal Regency, 2016-2018</i>	300

**8.2 KOMUNIKASI
COMMUNICATION**

8.2.1	Jumlah Surat Kilat khusus yang Dikirim dan Diterima Melalui Kantor Pos menurut Bulan di Kabupaten Mandailing Natal, 2017–2019 <i>Number of Express Mail Sent and Received via post Office by Month in Mandailing Natal Regency 2017–2019</i>	301
8.2.2	Jumlah Paket Kilat khusus yang Dikirim dan Diterima Melalui Kantor Pos menurut Bulan di Kabupaten Mandailing Natal, 2017–2019 <i>Number of Special Express Package Sent and Received via post Office by Month in Mandailing Natal Regency, 2017-2019.....</i>	302
8.2.3	Jumlah Penerimaan dan Pengiriman Wesel Pos menurut Bulan di Kabupaten Mandailing Natal, 2017–2019 <i>Number of Money Order Received and Sent via Post Office by Month in Mandailing Natal Regency, 2017-2019</i>	303
8.2.4	Jumlah Pengiriman dan Penerimaan Paket Pos Biasa Melalui Kantor Pos menurut Bulan di Kabupaten Mandailing Natal, 2017–2019 <i>Number of Parcel Post and Received via post Office by Month in Mandailing Natal Regency, 2017-2019</i>	304
8.2.5	Jumlah Surat Kilat Khusus yang Dikirim dan Diterima Melalui Kantor Pos menurut Kantor Pelayanan di Kabupaten Mandailing Natal, 2017–2019 <i>Number of Express Mail Sent and Received via post Office by Service Office in Mandailing Natal Regency, 2017-2019.....</i>	305
8.2.6	Jumlah Paket Kilat Khusus yang Dikirim dan Diterima Melalui Kantor Pos menurut Kantor Pelayanan di Kabupaten Mandailing Natal, 2017–2019 <i>Number of Express Mail Sent and Received via post Office by Service Office in Mandailing Natal Regency, 2017-2019.....</i>	306
8.2.7	Jumlah Penerimaan dan Pengiriman Wesel Pos menurut Kantor Pelayanan di Kabupaten Mandailing Natal, 2017–2019 <i>Number of Money Order Received and Sent via Post Office by Service Office in Mandailing Natal Regency, 2017-2019.....</i>	307

8.2.8	Jumlah Pengiriman dan Penerimaan Paket Pos Biasa Melalui Kantor Pos menurut Kantor Pelayanan di Kabupaten Mandailing Natal, 2017–2019 <i>Number of Parcel Post and Received via post Office by Service Office in Mandailing Natal Regency, 2017-2019</i>	308
8.2.9	Jumlah Penerimaan dan Pengiriman Surat Menurut Jenis Surat di Kabupaten Mandailing Natal, 2017–2019 <i>Number of Mail Sent and Received Via Post Office by Type in Mandailing Natal Regency, 2017-2019</i>	309
8.2.10	Jumlah Pelanggan Telepon Menurut Pelanggan di Kabupaten Mandailing Natal, 2016–2018 <i>Number of Telephone Customer by Type of Customer in Mandailing Natal Regency, 2016-2018</i>	310
8.2.11	Keadaan Telekomunikasi di Kabupaten Mandailing Natal 2018 <i>The Telecommunication Condition Existed in the Mandailing Natal Regency, 2018</i>	311
9.	PERBANKAN, KOPERASI, DAN HARGA-HARGA BANKING, COOPERATIVE, AND PRICES	
9.1	PERBANKAN BANKING	
9.1.1	Jumlah Aktiva Rupiah dan Valuta Asing di Kabupaten Mandailing Natal (Rupiah), 2014–2019 <i>Total Assets in Mandailing Natal Regency (Rupiah), 2014–2019</i>	320
9.1.2	Posisi Pinjaman Masyarakat Rupiah dan Valuta Asing di Kabupaten Mandailing Natal (Juta Rupiah), 2014–2019 <i>Outstanding of Private Deposit in Mandailing Natal Regency (Million Rupiah), 2014–2019</i>	321
9.1.3	Posisi Pinjaman yang Diberikan Menurut Sektor Ekonomi di Kabupaten Mandailing Natal (Juta Rupiah), 2014–2019 <i>Outstanding of Loan y Economic Sectors in Mandailing Natal Regency (Million Rupiah), 2014–2019</i>	322

9.1.4	Posisi Pinjaman yang Diberikan menurut Jenis Penggunaan di Kabupaten Mandailing Natal (Juta Rupiah), 2014–2019 <i>Outstanding of Loan by Type of Loans in Mandailing Natal Regency (Million Rupiah), 2014–2019</i>	323
9.1.5	Posisi Kredit Usaha Mikro, Kecil, dan Menengah yang Diberikan Bank Umum Menurut Skala Usaha di Kabupaten Mandailing Natal (Juta Rupiah), 2014–2019 <i>Outstansing of Commercial Bank Credits to Micro, Small and Medium Scale Enterprise in Mandailing Natal Regency (Million Rupiah), 2014–2019</i>	324
9.1.6	Posisi Kredit Usaha Mikro, Kecil, dan Menengah yang Diberikan Bank Umum Menurut Sektor Ekonomi di Kabupaten Mandailing Natal (Juta Rupiah), 2014–2019 <i>Outstanding of Loan by Economic Sectors in Mandailing Natal Regency (Million Rupiah), 2014–2019</i>	325
9.2	KOPERASI	
	COOPERATIVE	
9.2.1	Jumlah Koperasi Menurut Kecamatan di Kabupaten Mandailing Natal, 2016–2019 <i>Number of Cooperative by Subdistrict in Mandailing Natal Regency, 2016–2019</i>	326
9.2.2	Jumlah Koperasi Menurut Jenis Koperasi dan Kecamatan di Kabupaten Mandailing Natal, 2019 <i>Number of Cooperative by Kind of Cooperative and Subdistrict in Mandailing Natal Regency, 2019</i>	327
9.2.3	Jumlah Koperasi Menurut Jenis Koperasi di Kabupaten Mandailing Natal, 2016–2019 <i>Number of Cooperative by Type of Cooperative in Mandailing Natal Regency, 2016–2019</i>	328
9.2.4	Banyaknya Pelaksana Koperasi Menurut Kecamatan di Kabupaten Mandailing Natal, 2019 <i>Number of Cooperative Inferior by District in Mandailing Natal Regency, 2019</i>	329
9.2.5	Keragaan Koperasi di Kabupaten Mandailing Natal, 2016–2019 <i>Performance of Cooperative in Mandailing Natal Regency, 2016–2019</i>	330

9.2.6	Perkembangan Usaha Kecil Menengah (UKM) di Kabupaten Mandailing Natal, 2016-2019 <i>Performance of UKM in Mandailing Natal Regency, 2016-2019.....</i>	331
9.3	HARGA-HARGA PRICES	
9.3.1	Perkembangan Harga Rata-Rata Beberapa Bahan Pokok Menurut Bulan di Kabupaten Mandailing Natal, 2019 <i>Performance of Average Prices of Some Principal Goods by Month in Mandailing Natal, 2019.....</i>	332
10.	PENGELUARAN PENDUDUK POPULATION EXPENDITURE	
10.1	Rata-rata Pengeluaran per Kapita Sebulan Menurut Kelompok Komoditas (rupiah) di Kabupaten Mandailing Natal, 2018 dan 2019 <i>Monthly Average Expenditure per Capita by Commodity Group (rupiahs) in Mandailing Natal Regency, 2018 and 2019</i>	340
10.2	Persentase Pengeluaran per Kapita Sebulan Menurut Kelompok Komoditas di Kabupaten Mandailing Natal, 2018 dan 2019 <i>Percentage of Monthly Expenditure per Capita by Commodity Group in Mandailing Natal Regency, 2018 and 2019</i>	341
10.3	Persentase Penduduk Menurut Golongan Pengeluaran Per Kapita Sebulan di Kabupaten Mandailing Natal, 2018 dan 2019 <i>Percentage of Population by Per Capita Spending Group a Month in Mandailing Natal Regency, 2018 and 2019.....</i>	342
11.	PERDAGANGAN TRADE	
11.1	Jumlah Pasar yang Dikelola oleh Dinas Perdagangan menurut Jenis dan Kecamatan di Kabupaten Mandailing Natal, 2016-2018 <i>Number of Market Managed by Government by Type and District in Mandailing Natal Regency, 2016-2018.....</i>	349

	Halaman Page
11.2 Jumlah Toko, Kios, LOSD, dan Pedagang di Pasar Se-Kabupaten Mandailing Natal, 2017-2019 <i>Number of Shop, LOS, and Seller in Market all over Mandailing Natal Regency, 2016–2018</i>	350
11.3 Jumlah SHPT yang Diterbitkan di Pasar Se-Kabupaten Mandailing Natal, 2016-2018 <i>Number of SHPT Issued in Market All Over Mandailing Natal Regency, 2016–2018</i>	351
11.4 Jumlah SIUP Menurut Bentuk Perusahaan di Kabupaten Mandailing Nata, 2017-2019 <i>Number of Registered Establishment by Type of Establishment in Mandailing Natal Regency, 2017-2019</i>	352
11.5 Jumlah Penerbitan SIUP menurut Kecamatan di Kabupaten Mandailing Natal, 2017-2019 <i>Number of Registered Establishment Issue by District in Mandailing Natal Regency, 2017–2019</i>	353
11.6 Penerbitan Surat Izin Usaha Perdagangan Menurut Kelompok Usaha dan Kecamatan di Kabupaten Mandailing Natal, 2017-2019 <i>Registered Establishment Trade Issue by Categories and District in Mandailing Natal Regency, 2017–2019</i>	354
11.7 Penerbitan Surat Izin Usaha Perdagangan Menurut Jenis dan Kecamatan di Kabupaten Mandailing Natal, 2017-2019 <i>Registered Establishment Trade Issue by Categories and District in Mandailing Natal Regency, 2017–2019</i>	355
11.8 Penerbitan Surat Izin Tanda Daftar Perusahaan (TDP) Menurut Bentuk Perusahaan dan Kecamatan di Kabupaten Mandailing Natal, 2017-2019 <i>Registered Establishment Trade Issue by Categories and District in Mandailing Natal Regency, 2017–2019</i>	356

12. SISTEM NERACA REGIONAL

SYSTEM OF REGIONAL ACCOUNTS

12.1.	<p>Produk Domestik Regional Bruto Atas Dasar Harga Berlaku Menurut Lapangan Usaha di Kabupaten Mandailing Natal (miliar rupiah), 2015–2019</p> <p><i>Gross Regional Domestic Product at Current Market Prices by Industry in Mandailing Natal Regency (billion rupiahs), 2015–2019</i></p>	364
12.2	<p>Produk Domestik Regional Bruto Atas Dasar Harga Konstan 2010 Menurut Lapangan Usaha di Kabupaten Mandailing Natal (miliar rupiah), 2015–2019</p> <p><i>Gross Regional Domestic Product at 2010 Constant Market Prices by Industry in Mandailing Natal Regency (billion rupiahs), 2015–2019.....</i></p>	366
12.3	<p>Distribusi Persentase Produk Domestik Regional Bruto Atas Dasar Harga Berlaku Menurut Lapangan Usaha di Kabupaten Mandailing Natal, 2015–2019</p> <p><i>Percentage Distribution of Gross Regional Domestic Product at Current Market Prices by Industry in Mandailing Natal Regency, 2015–2019</i></p>	368
12.4	<p>Laju Pertumbuhan Produk Domestik Regional Bruto Atas Dasar Harga Konstan 2010 Menurut Lapangan Usaha di Kabupaten Mandailing Natal (persen), 2016–2019</p> <p><i>Growth Rate of Gross Regional Domestic Product at 2010 Constant Market Prices by Industry in Mandailing Natal Regency (percent), 2016–2019</i></p>	370
12.5	<p>Produk Domestik Regional Bruto Atas Dasar Harga Berlaku Menurut Jenis Pengeluaran di Kabupaten Mandailing Natal (miliar rupiah), 2015–2019</p> <p><i>Gross Regional Domestic Product at Current Market Prices by Type of Expenditure in Mandailing Natal Regency (billion rupiahs), 2015–2019</i></p>	372
12.6	<p>Produk Domestik Regional Bruto Atas Dasar Harga Konstan 2010 Menurut Jenis Pengeluaran di Kabupaten Mandailing Natal (miliar rupiah), 2015–2019</p> <p><i>Gross Regional Domestic Product at 2010 Constant Market Prices by Type of Expenditure in Mandailing Natal Regency (billion rupiahs), 2015–2019</i></p>	373

12.7	Distribusi Persentase Produk Domestik Regional Bruto Atas Dasar Harga Berlaku Menurut Jenis Pengeluaran di Kabupaten Mandailing Natal, 2015–2019 <i>Percentage Distribution of Gross Regional Domestic Product at Current Market Prices by Type of Expenditure in Mandailing Natal Regency, 2015–2019</i>	374
12.8	Laju Pertumbuhan Produk Domestik Regional Bruto Atas Dasar Harga Konstan 2010 Menurut Jenis Pengeluaran di Kabupaten Mandailing Natal (persen), 2016–2019 <i>Growth Rate of Gross Regional Domestic Product at 2010 Constant Market Prices by Type of Expenditure in Mandailing Natal Regency (percent), 2016–2019</i>	375
13.	PERBANDINGAN ANTAR KABUPATEN/KOTA REGENCY/MUNICIPAL COMPARISON	
13.1	Penduduk, Laju Pertumbuhan Penduduk, Distribusi Persentase Penduduk, Kepadatan Penduduk, Rasio Jenis Kelamin Penduduk Menurut Kabupaten/Kota, 2010 dan 2019 <i>Population, Population Growth Rate, Percentage Distribution of Population, Population Density, and Population Sex Ratio by Regency/Municipality, 2010 and 2019</i>	382
13.2	Rumah Tangga dan Rata-rata Banyaknya Anggota Rumah Tangga Menurut Kabupaten/Kota di Provinsi Sumatera Utara, 2010 dan 2019 <i>Number of Households and Average Household Size by Regency/Municipality in Sumatera Utara Province, 2010 and 2019</i>	385
13.3	Jumlah Penduduk menurut Jenis Kelamin, Rasio Jenis Kelamin dan Kabupaten/Kota (jiwa), 2019 <i>Number of Population by Type of Sex, Sex Ratio and Regency/Municipality (person), 2019</i>	386
13.4	Jumlah Penduduk Daerah Perkotaan dan Perdesaan menurut Kabupaten/Kota (jiwa), 2019 <i>Number of Population Urban and Rural by Regency/Municipality (person), 2019</i>	387
13.5	Penduduk Berumur 15 Tahun ke Atas Menurut Kabupaten/Kota dan Jenis Kegiatan Selama Seminggu yang Lalu di Provinsi Sumatera	

	Utara, 2019	
	<i>Number of Population Aged 15 Years and Over by Regency and Kind of Activity (person), 2019.....</i>	388
13.6	Tingkat Pengangguran Terbuka (TPT) dan Tingkat Partisipasi Angkatan Kerja (TPAK) Menurut Kabupaten/Kota di Provinsi Sumatera Utara, 2017 - 2019 <i>Unemployment Rate (UR) and Labor Force Participation Rate (LFPR) by Regency/Municipality (%), 2017- 2019.....</i>	390
13.7	Persentase Penduduk yang Masih Sekolah menurut Kabupaten/ Kota dan Kelompok Umur (%), 2019 <i>Percentage of Population Attending School by Regency/Municipality and Age Group (%), 2019.....</i>	391
13.8	Angka Partisipasi Kasar (APK) menurut Kabupaten/Kota, 2019 <i>Gross Enrolment Rate by Regency/Municipality, 2019.....</i>	392
13.9	Angka Partisipasi Murni (APM) menurut Kabupaten/Kota, 2019 <i>Net Enrolment Rate by Regency/Municipality, 2019.....</i>	393
13.10	Indikator Kemiskinan menurut Kabupaten/Kota di Provinsi Sumatera Utara, 2019 <i>Poverty Indicators by Regency in Sumatera Utara Province, 2019.....</i>	394
13.11	Jumlah Penduduk Miskin Menurut Kabupaten/Kota di Provinsi Sumatera Utara (ribu), 2015–2019 <i>Number of Poor Population by Regency/Municipality in Sumatera Utara Province (thousand), 2015–2019.....</i>	395
13.12	Persentase Penduduk Menurut Kabupaten/Kota dan Golongan Pengeluaran per Kapita Sebulan di Provinsi Sumatera Utara, 2019 <i>Percentage of Population by Regency/Municipality and Monthly per Capita Expenditure Class in Sumatera Utara Province, 2019.....</i>	396
13.13	Persentase Pengeluaran Menurut Kabupaten/Kota dan Golongan Pengeluaran per Kapita Sebulan di Provinsi Sumatera Utara, 2019 <i>Percentage of Expenditure by Regency/Municipality and Monthly per Capita Expenditure Class in Sumatera Utara Province, 2019.....</i>	398
13.14	Rata-Rata Pengeluaran/Kapita/Bulan dan Persentase Rata-Rata Pengeluaran /Kapita/Bulan Menurut Kabupaten/Kota Dan Jenis Konsumsi di Provinsi Sumatera Utara, 2019 <i>Average Monthly Expenditure per Capita and Percentage of Average</i>	

	Halaman Page
<i>Monthly Expenditure per Capita by Regency/Municipality and Type of Expenditure in Sumatera Utara Province, 2019</i>	400
13.15 Komponen Indeks Pembangunan Manusia (IPM) Menurut Kabupaten/Kota di Sumatera Utara, 2019 <i>Component of Human Development Index (HDI) by Regency/Municipality in Sumatera Utara Province, 2019</i>	401
13.16 Indeks Pembangunan Manusia Menurut Kabupaten/Kota di Provinsi Sumatera Utara, 2015–2019 <i>Human Development Index by Regency/Municipality in Sumatera Utara Province, 2015–2019</i>	402
13.17 Indeks Kemahalan Konstruksi (IKK) Menurut Kabupaten/Kota di Provinsi Sumatera Utara, 2015–2019 <i>Construction Cost Index by Regency/Municipality in Sumatera Utara Province, 2015–2019</i>	403
13.18 Produk Domestik Regional Bruto Atas Dasar Harga Berlaku Menurut Kabupaten/Kota di Provinsi Sumatera Utara (miliar rupiah), 2015–2019 <i>Gross Regional Domestic Product at Current Market Prices by Regency/Municipality in Sumatera utara Province (billion rupiahs), 2015–2019</i> .	404
13.19 Produk Domestik Regional Bruto Atas Dasar Harga Konstan Tahun Dasar 2010 Menurut Kabupaten/Kota di Provinsi Sumatera Utara (miliar rupiah), 2015–2019 <i>Gross Regional Domestic Product at 2010 Constant Prices by Regency/Municipality in Sumatera utara Province (billion rupiahs), 2015–2019</i> .	405
13.20 Laju Pertumbuhan Produk Domestik Regional Bruto Menurut Kabupaten/Kota di Provinsi Sumatera Utara (persen), 2015–2019 <i>Rate of Growth of Gross Regional Domestic Products at Constant 2010 Prices by Regency/Municipality in Sumatera Utara Province (percent), 2015–2019</i>	406

DAFTAR GAMBAR/LIST OF FIGURES

		Halaman Page
1.1	Luas Daerah menurut Kecamatan (%), 2019 <i>Area of Subdistrict (%), 2019</i>	5
1.2	Jumlah Hari Hujan Menurut Bulan di Kabupaten Mandailing Natal, 2018 <i>Number of Rainy Days by Month in Mandailing Natal Regency, 2018...</i>	5
2.1	Persentase Pegawai Negeri Sipil Daerah menurut Pendidikan Tertinggi yang ditamatkan, 2019 <i>Percentage of Number of Civil Servant By Educational Attainment, 2019</i>	25
2.2	Persentase Pegawai Negeri Sipil Daerah menurut Jabatan, 2019 <i>Percentage of Number of Civil Servant By Occupation, 2019</i>	25
2.3	Realisasi Pendapatan dan Belanja Daerah Kabupaten Mandailing Natal, 2016-2019 <i>Realization of Revenue and Expenditure of Mandailing Natal Regency, 2016-2019</i>	26
3.1	Jumlah Penduduk di Kabupaten Mandailing Natal (Jiwa), 2015- 2019 <i>Population in Mandailing Natal Regency (People), 2015-2019</i>	40
3.2	Lima Kecamatan dengan Kepadatan Penduduk Terbesar di Kabupaten Mandailing Natal (Jiwa/km ²), 2019 <i>Top Five District with the Biggest of Pupulation Density in Mandailing Natal Regency (People/km²), 2019</i>	41
4.1	Jumlah Desa ¹ /Kelurahan yang Memiliki Fasilitas Sekolah Menurut Kecamatan dan Tingkat Pendidikan, 2014– 2019 <i>Number of Villages¹ Having Educational Facilities by Subdistrict and Educational Level, 2014– 2019</i>	77
4.2	Jumlah Desa ¹ /Kelurahan Yang Memiliki Sarana Kesehatan Menurut Kecamatan, 2014–2019 <i>Number of Villages¹ Having Health Facilities by Subdistrict, 2014–2019</i>	76
5.1	Produksi Durian di Kabupaten Mandailing Natal (Kuintal), 2018- 2019 <i>Production of Durian in Mandailing Natal Regency (Quintal), 2018-</i>	

	Halaman Page
2019.....	100
5.2 Produksi Kopi di Kabupaten Mandailing Natal (Kuintal), 2014- 2019 <i>Production of Durian in Mandailing Natal Regency (Quintal), 2014-2019.....</i>	101
6.1 Jumlah Pelanggan Listrik Menurut Rayon, 2016-2019 <i>Number of Electricity Customers by Branch, 2016-2019</i>	255
6.2 Jumlah Pelanggan Air Minum menurut Kecamatan di Kabupaten Mandailing Natal, 2019 <i>Number of Drinking Water Customers by Subdistrict in Mandailing Natal, 2019.....</i>	255
7.1 Jumlah Hotel dan Akomodasi Lainnya menurut Kelas di Kabupaten Mandailing Natal, 2012-2019	
<i>Number of Hotel and Other Accomodations in Mandailing Natal Regency, 2012-2019</i>	268
7.2 Tingkat Penghunian Kamar Hotel dan Akomodasi Lainnya di Kabupaten Mandailing Natal, 2012-2018 <i>Rooms Occupancy Rate of Hotel and Other Accomodations in Mandailing Natal Regency, 2012-2018.....</i>	268
8.1 Panjang Jalan Menurut Konstruksi Permukaan di Kabupaten Mandailing Natal (km), 2018 <i>Length of Road by Surface Construction in Mandailing Natal Regency (km), 2018.....</i>	283
8.2 Jumlah Surat Kilat khusus yang Dikirim dan Diterima Melalui Kantor Pos di Kabupaten Mandailing Natal, 2017–2019 <i>Number of Express Mail Sent and Received via post Office in Mandailing Natal Regency, 2017–2019.....</i>	283
9.1 Persentase Pinjaman yang Diberikan menurut Jenis Penggunaan di Kabupaten Mandailing Natal (Juta Rupiah), 2019 <i>Percentage of Loan by Type of Loans in Mandailing Natal Regency (Million Rupiah), 2019.....</i>	318
9.2 Jumlah Koperasi Menurut Jenis Koperasi di Kabupaten Mandailing Natal, 2019	

	<i>Number of Cooperative by Kind of Cooperative in Mandailing Natal Regency, 2019</i>	319
10.1	Persentase Pengeluaran per Kapita Sebulan Menurut Jenis Konsumsi di Kabupaten Mandailing Natal, 2019 <i>Percentage of Monthly Expenditure per Capita by Type Expenditure in Mandailing Natal Regency, 2019</i>	339
11.1	Jumlah SIUP Menurut Bentuk Perusahaan Di Kabupaten Mandailing Natal, 2019 <i>Number of Registered Establishment by Type of Establishment in Mandailing Natal Regency, 2019</i>	348
12.1	PDRB Atas Dasar Harga Berlaku (ADHB), PDRB Atas Dasar Harga Konstan (ADHK), dan Pertumbuhan PDRB Kabupaten Mandailing Natal, 2015-2019 <i>GRDP of Mandailing Natal Regency at Current market Prices, on the constant base year market prices, and economic growth, 2015-2019</i>	363
13.1	Indeks Pembangunan Manusia (IPM) Menurut Kabupaten/Kota di Sumatera Utara, 2019 <i>Human Development Index (HDI) by Regency/Municipality in Sumatera Utara Province, 2019</i>	381

SEJARAH SINGKAT MANDAILING NATAL

Pada Tanggal 23 November Tahun 1998, Pemerintah Republik Indonesia menetapkan Undang - Undang No. 12 Tahun 1998 yaitu Undang-Undang tentang Pembentukan Pemerintahan Kabupaten Mandailing Natal menjadi daerah otonom yang berhak mengatur rumah tangganya sendiri dengan kepala daerahnya (Bupati) yang pertama yaitu H. Amru Daulay, SH dan Wakil Bupati yaitu Ir. Masruddin Dalimunthe. H. Amru Daulay, SH memerintah Kabupaten Mandailing Natal dari tahun 1998 hingga tahun 2009 dibantu oleh Sekretaris Daerah yakni Drs. H. Azwar Indra Nasution.

Kabupaten Mandailing Natal merupakan pemecahan dari Kabupaten Tapanuli Selatan dengan wilayah administrasi terdiri dari atas 8 kecamatan, dan 273 desa yakni:

1. Kec. Batahan dengan 12 desa;
2. Kec. Batang Natal dengan 40 desa;
3. Kec. Kota Nopan dengan 85 desa;
4. Kec. Muara Sipongi dengan 16 desa;
5. Kec. Panyabungan dengan 61 desa;
6. Kec. Natal dengan 19 desa;
7. Kec. Muara Batang Gadis dengan 10 desa;
8. Kec. Siabu dengan 30 desa

DESCRIPTION THE BRIEF HISTORY OF MANDAILING NATAL

November 23, 1998, The Government of Indonesian Republic was enacted concerning Law No. 12, 1998 about the formation Government of Mandailing Natal Regency decreed to administrative units autonomos so authority region which to regulate domestic affairs with first leader (Regent) was H. Amru Daulay, SH and Ir. Masruddin Dalimunthe as Deputy Regent of Mandailing Natal Regency. H. Amru Daulay, SH has been governing at Mandailing Natal Regency from 1998 untill 2009, who helped is Sekda by Drs. H. Azwar Indra Nasution.

Mandailing Natal Regecy was part of Tapanuli Selatan Region that consist of 8 districts and 273 Villages. The districts is:

1. *Batahan District with 12 villages;*
2. *Batang Natal District with 40 villages;*
3. *Kota Nopan District with 85 villages;*
4. *Muara Sipongi District with 16 villages;*
5. *Panyabungan District with 61 villages;*
6. *Natal District with 19 villages;*
7. *Muara Batang Gadis District with 10 villages;*
8. *Siabu District with 30 villages*

Pada tanggal 29 Juli 2003 Kabupaten Mandailing Natal mengeluarkan Perda No. 7 dan 8 mengenai Pemekaran Kecamatan dan Desa. Dengan dikeluarkannya Perda tersebut maka Kabupaten Mandailing Natal memiliki 17 kecamatan dengan jumlah desa sebanyak 322 desa dan kelurahan sebanyak 7 kelurahan. Kecamatan hasil pemekaran tersebut terdiri atas:

1. Kecamatan Batahan;
2. Kecamatan Batang Natal;
3. Kecamatan Lingga Bayu;
4. Kecamatan Kotanopan;
5. Kecamatan Ulu Pungkut;
6. Kecamatan Tambangan;
7. Kecamatan Lembah Sorik Marapi;
8. Kecamatan Muara Sipongi;
9. Kecamatan Panyabungan;
10. Kecamatan Panyabungan Selatan;
11. Kecamatan Panyabungan Barat;
12. Kecamatan Panyabungan Utara;
13. Kecamatan Panyabungan Timur;
14. Kecamatan Natal;
15. Kecamatan Muara Batang Gadis;
16. Kecamatan Siabu;
17. Kecamatan Bukit Malintang.

Pada tanggal 15 Februari 2007 pemerintah Kabupaten Mandailing Natal mengeluarkan Perda No. 10 Tahun 2007 tentang Pembentukan Kecamatan di Kabupaten Mandailing Natal, yaitu Kecamatan Ranto Baek, Kecamatan Huta Bargot, Kecamatan Puncak Sorik Marapi, Kecamatan

On 29th of July 2003 the government of Mandailing Natal Regency decreed Law No. 7 dan 8 about a part of districts and villages. There are 17 Districts and 322 villages and 7 suburbans. Until now by Government Mandailing Natal with additional consecutive regulations, there are 17 Districts at Mandailing Natal, namely:

1. Batahan District;
2. Batang Natal District;
3. Lingga Bayu District;
4. Kotanopan District;
5. Ulu Pungkut District;
6. Tambangan District;
7. Lembah Sorik Merapi District;
8. Muara Sipongi District;
9. Panyabungan District;
10. Panyabungan Selatan District;
11. Panyabungan Barat District;
12. Panyabungan Utara District;
13. Panyabungan Timur District;
14. Natal District;
15. Muara Batang Gadis District;
16. Siabu District;
17. Bukit Malintang District.

On 15 Februari 2007, Regency of Mandailing Natal decreed Law No 10 Year 2007 about forming of district in Regency of Mandailing Natal, District Of Ranto Baek, District Of Huta Bargot, District Of Lembah Sorik Marapi, District of Pakantan, dan Kecamatan Sinunukan.

Pada tanggal 7 Desember 2007 pemerintah Kabupaten Mandailing Natal mengeluarkan Perda No. 45 Tahun 2007 dan No. 46 Tahun 2007 tentang Pemecahan Desa dan Pembentukan Kecamatan Naga Juang di Kabupaten Mandailing Natal. Dengan demikian, Kabupaten Mandailing Natal kini memiliki 23 kecamatan dengan jumlah desa sebanyak 353 dan kelurahan sebanyak 32 kelurahan dengan 10 Unit Pemukiman Transmigrasi (UPT). Kecamatan hasil pemekaran tersebut terdiri atas:

1. Kecamatan Batahan;
2. Kecamatan Batang Natal;
3. Kecamatan Lingga Bayu;
4. Kecamatan Kotanopan;
5. Kecamatan Ulu Pungkut;
6. Kecamatan Tambangan;
7. Kecamatan Lembah Sorik Merapi
8. Kecamatan Muara Sipongi;
9. Kecamatan Panyabungan;
10. Kecamatan Panyabungan Selatan;
11. Kecamatan Panyabungan Barat;
12. Kecamatan Panyabungan Utara;
13. Kecamatan Panyabungan Timur;
14. Kecamatan Natal;
15. Kecamatan Muara Batang Gadis;
16. Kecamatan Siabu;
17. Kecamatan Bukit Malintang;
18. Kecamatan Ranto Baek;
19. Kecamatan Huta Bargot;
20. Kecamatan Puncak Sorik Marapi;
21. Kecamatan Pakantan;
22. Kecamatan Sinunukan;
23. Kecamatan Naga Juang

On 7 December 2007, Regency of Mandailing Natal decreed Law No 45 and 46 Year 2007 about a part of villages and forming of district Naga Juang in Regency of Mandailing Natal. Thereby Regency of Mandailing Natal nowadays has 23 District with amount of 353 villages and 32 Suburbans and 10 Established Transmigration. The 23 districts nowadays, namely:

1. Batahan District;
2. Batang Natal District;
3. Lingga Bayu District;
4. Kotanopan District;
5. Ulu Pungkut District;
6. Tambangan District;
7. Lembah Sorik Marapi District;
8. Muara Sipongi District;
9. Panyabungan District;
10. Panyabungan Selatan District;
11. Panyabungan Barat District;
12. Panyabungan Utara District;
13. Panyabungan Timur District;
14. Natal District;
15. Muara Batang Gadis District;
16. Siabu District;
17. Bukit Malintang District;
18. Ranto Baek District;
19. Huta Bargot District;
20. Puncak Sorik Marapi District;
21. Pakantan District;
22. Sinunukan District;
23. Naga Juang District;

Perihal urusan rumah tangga daerah dimulai sebelum pembentukan pemerintahan Kabupaten Mandailing Natal ini, dengan Peraturan Undang-Undang No. 15 Tahun 1950 yang kemudian diubah dengan Undang-Undang Darurat No. 16 Tahun 1955. Seiring dengan tuntutan daerah di era reformasi tahun 1998, maka Pemerintahan Republik Indonesia mengeluarkan Undang-Undang No. 21 Tahun 2000 tentang Penyelenggaraan Otonomi Daerah di Kabupaten/Kota. Sampai saat ini Pemerintahan Kabupaten Mandailing Natal terdapat 12 dinas otonom yakni:

1. Dinas Pendidikan;
2. Dinas Perhubungan dan informatika;
3. Dinas Pemuda, Olahraga, Kebudayaan dan Pariwisata;
4. Dinas Pertanian;
5. Dinas Kelautan dan Perikanan;
6. Dinas Perindustrian, Perdagangan, Koperasi, UKM dan Pasar;
7. Dinas Kehutanan dan Perkebunan;
8. Dinas Kesehatan;
9. Dinas Pekerjaan Umum;
10. Dinas Pengelolaan Keuangan dan Aset Daerah;
11. Dinas Pertambangan dan Energi;
12. Dinas Kependudukan, Catatan Sipil, Sosial, Tenaga Kerja dan Transmigrasi

As for domestic affairs, it was there after the formation government of Mandailing Natal Regency it was ruled by Substitution Government Emergency Law No. 16 1995. Therefore era reformation by Region in 1998 cased was Government of Republic Indonesia decreed Law No. 2000 about consequently they become selfadministrative units autonomous by Regency/Municipality. Until now by Government Mandailing Natal with additional consecutive regulations, there are 12 Autonomous Services at Mandailing Natal, namely:

1. *The Education Services;*
2. *Transportation and informatics Sevices;*
3. *Youth, Sport, Culture and Tourism Services;*
4. *The Agricuture Services;*
5. *The Sea and Fishery Services;*
6. *The Industry, Trade, Cooperative, UKM and Markets Services;*
7. *The Forestry and Plantation Services;*
8. *The Publics Works/Health Services;*
9. *The General Works Services;*
10. *The Monetary and Regional Asset Managerial Services.*
11. *The Mining ang Energy Services;*
12. *The Residence, Civilian Notes, Social, Manpower and Transmigration Sevices*

Pemerintahan Kabupaten Mandailing Natal juga membentuk beberapa kantor otonom sesuai dengan kebutuhan dalam pelaksanaan kebijaksanaan pemerintah dan pembangunan, yaitu:

1. Kantor Pemberdayaan Perempuan, Perlindungan Anak dan Keluarga Berencana;
2. Badan Lingkungan Hidup, Kebersihan dan Pertamanan;
3. Badan Pemberdayaan Masyarakat;
4. Badan Kepegawaian Daerah;
5. Badan Layanan Umum STAIM;
6. Kantor Kesatuan Bangsa dan Perlindungan Masyarakat;
7. Bappeda;
8. Badan Penanggulangan Bencana Daerah;
9. Inspektur Kabupaten;
10. Kantor Perpustakaan dan Arsip Daerah;
11. Kantor Sat-Pol PP;
12. Kantor Latihan Kerja;
13. Kantor Pelayanan Perijinan Terpadu;
14. Badan Pelaksana Penyuluhan dan Ketahanan Pangan;
15. Kantor Pusat Penanggulangan Malaria.

Demi kelancaran penyelenggaraan pemerintahan, Kabupaten Mandailing Natal dibantu oleh Forum Koordinasi Pimpinan Daerah juga terdapat instansi vertikal (pusat) yang berkedudukan di tingkat kabupaten, yakni:

Government of Mandailing Natal Regency so the formation many of autonomous office which used to do Authority region in government and development, namely:

1. *Woman Enabling, Child Protection and Family Planning Office;*
2. *The Environment, Higyene and Garden Office;*
3. *Community Empowerment Office;*
4. *Agency for Personnel Division;*
5. *STAIM Public Service Board;*
6. *KesBangLinMas Office;*
7. *Bappeda;*
8. *Regional Disaster Management Agency;*
9. *The Board Inspector Region;*
10. *Regional Office of Library and Archives;*
11. *Sat-Pol PP Office;*
12. *Office of Training;*
13. *Integrated Licensing Service Office;*
14. *Implementing Agency Counseling and Food Security;*
15. *Malaria Control Headquarters.*

For the fluency of authority region, the Regency of Mandailing Natal was helped by Regional Leadership Coordination Forum and other vertical instance (central in organ departement non departement) located at this region, namely

1. Pengadilan Agama;
2. Kejaksaan Negeri;
3. Pengadilan Negeri
4. Polres Mandailing Natal
5. DANDIM 0212/TS
6. Kementerian Agama;
7. Badan Pusat Statistik (BPS);
8. Badan Pertanahan Nasional (BPN).

1. *Religious Court Office;*
2. *Public Prosecute Office;*
3. *District Court Office;*
4. *Polres of Mandailing Natal*
5. *DANDIM 0212/TS*
6. *The Departement Religious Services;*
7. *BPS-Statistics Of Mandailing Natal Regency;*
8. *National Land Office.*

DAFTAR SINGKATAN/ LIST OF ABBREVIATIONS

SI	: Stasiun Iklim
SIMPK	: Stasiun Meteorologi Pertanian Khusus
t.t	: Tempat tidur
BCG	: Bacillus Calmette Guerin
DPT	: Difteri, Pertusis, Tetanus
TT	: Tetanus Toxoid
IOT	: Industri Obat Tradisional/ <i>Traditional Medicine Industry</i>
IKOT	: Industri Kecil Obat Tradisional/ <i>Traditional Medicine Small</i>
Alkes	: Alat kesehatan/ <i>Health Kits</i>
PKRT	: Perbekalan Kesehatan Rumah tangga/ <i>Household Health Logistics</i>
Kompl	: Komplemen/ <i>Complement</i>
IRTP	: Industri Pangan Produksi Rumah Tangga/ <i>Foods Home Industry</i>
PBF	: Pedagang Besar Farmasi/ <i>Pharmacy Whole-seller</i>
GFK	: Gudang Farmasi Kab/Kota/Regency/ <i>Municipality Pharmacy Warehouse</i>
RB	: Rumah Bersalin/ <i>Delivery House</i>
Pustu	: Puskesmas pembantu/ <i>Auxiliary Public Health Center</i>
BP	: Balai Pengobatan/ <i>Polyclinic</i>
TPS	: Tempat Pembuangan Sementara / <i>landfill</i>
Jamkesmas	: Jaminan kesehatan masyarakat miskin/ <i>Poor public health insurance</i>
PJKMU	: Program Jaminan Kesehatan Masyarakat Umum
SIUP	: Surat Ijin Usaha Perdagangan/ <i>Trading Permission Letter</i>
TDP	: Tanda Daftar Perusahaan/ <i>Company Registration Identity</i>
API	: Angka Pengenal Importir/ <i>Importer's Identity Number</i>

Statistik Kunci, 2017–2019 Key Statistics, 2017–2019

Rincian/Description	Satuan/Unit	2017	2018	2019
(1)	(2)	(3)	(4)	(5)
SOSIAL/SOCIAL				
Penduduk ¹ /Population ¹	jiwa/ person	439 505	443 490	447 287
Laju Pertumbuhan Penduduk ¹ /Population Growth ¹	%	0,97	0,91	0,86
Angka Harapan Hidup ^{1-e} /Life Expectancy Rate ¹	tahun/years	61,97	62,24	62,51
Angka Melek Huruf Usia 15+/ <i>Literacy Rate Aged 15+</i>	%	99,64	99,51	99,42
Tingkat Partisipasi Angkatan Kerja -TPAK ^{2,3} <i>Labour Force Participation Rate-LFPR^{2,3}</i>	%	76,44	73,59	71,16
Tingkat Pengangguran Terbuka-TPT ² <i>Unemployment Rate-UR²</i>	%	5,75	4,43	6,37
Penduduk Miskin ⁴ /Poor People ⁴	ribu/thousand	48,30	42,39	40,64
Persentase Penduduk Miskin ⁴ <i>Percentage of Poor People⁴</i>	%	11,02	9,58	9,11
Indeks Pembangunan Manusia-IPM ⁵ <i>Human Development Index⁵</i>	–	65,13	65,83	66,52
EKONOMI/ECONOMIC				
Produk Domestik Regional Bruto (PDRB) Harga Berlaku ⁶ <i>Gross Regional Domestic Bruto (GRDP) at Current Price⁶</i>	miliun rupiah <i>billion rupiahs</i>	11 712,51	12 618,05	13 541,05
Laju Pertumbuhan Ekonomi ⁸ /Economic Growth ⁷	%	6,09	5,79	5,30

- Catatan/Notes: ¹ Hasil proyeksi penduduk Indonesia 2010–2035 (pertengahan tahun/Juni)/*The result of Indonesia population projection 2010–2035 (mid year/June)*
- ² Kondisi Agustus/Condition at August
- ³ Menggunakan penimbang hasil proyeksi penduduk tahun 2010–2035/Weighted by the 2010–2035 population projection
- ⁴ Kondisi Maret/Condition at March
- ⁵ Sejak tahun 2010, IPM dihitung dengan metode baru. Komponen IPM metode baru adalah angka harapan hidup saat lahir, harapan lama sekolah, rata-rata lama sekolah, dan pengeluaran per kapita/*Since 2010, HDI is calculated using new method. New HDI component are life expectancy at birth, expected years of schooling, means years of schooling, and expenditure per capita*
- ⁶ Mulai tahun 2010 mengadopsi System of National Account 2008 (SNA 2008)/*Since 2010 is in line with System of National Account 2008 (SNA 2008)*
- ⁷ Menggunakan tahun dasar 2010 (2010=100)/Using 2010 base year (2010=100)
- ⁸ Menggunakan proyeksi penduduk berdasarkan hasil SP2010/Using population projection based on SP2010

PENJELASAN UMUM/EXPLANATORY NOTES

Tanda-tanda, satuan-satuan, dan lain-lainnya yang digunakan dalam publikasi ini adalah sebagai berikut:

Symbols, measurement units, and acronyms which are used in this publication, are as follows:

1. TANDA-TANDA/SYMBOLS

Data tidak tersedia/Data not available	: ...
Tidak ada atau nol /Null or zero	: -
Data dapat diabaikan/Data negligible	: 0
Tanda decimal/Decimal point	: ,
Data tidak dapat ditampilkan/Not applicable	: NA
Angka estimasi/Estimated figures	: e
Angka diperbaiki/Revised figures	: r
Angka sementara/Preliminary figures	: x
Angka sangat sementara/Very preliminary figures	: xx
Angka sangat sangat sementara/Very very preliminary figures	: xxx

2. SATUAN/UNITS

barel/barrel	: 158,99 liter/litres = 1/6,2898 m ³
hektar (ha)/hectare (ha)	: 10 000 m ²
kilometer (km)/kilometres (km)	: 1 000 meter/meters (m)
knot/knot	: 1,8523 km/jam (km/hour)
kuintal/quintal	: 100 kg
KWh	: 1 000 Watt hour
MWh	: 1 000 KWh
liter (untuk beras)/litre (for rice)	: 0,80 kg
MMSCF	: 1/35,3 m ³
metrik ton (m.ton)/metric ton (m. ton)	: 0,98421 long ton = 1 000 kg
ons/ounce	: 28,31 gram/grams
ton	: 1 000 kg

Satuan lain: buah, dus, butir, helai/lembar, kaleng, batang, pulsa, ton kilometer (ton-km), jam, menit, persen (%).

Other units: unit, pack, pieces, sheet, tin, pulse, ton-kilometres(ton-km), hour, minute, percent (%).

Perbedaan angka di belakang koma disebabkan oleh pembulatan angka.

The difference in decimal numbers is caused by rounding.

01

**GEOGRAFI DAN IKLIM
GEOGRAPHY AND CLIMATE**

WILAYAH ADMINISTRAS

KECAMATAN : 23

DESA : 380

KELURAHAN : 27

**KABUPATEN
MANDAILING NATAL**



PENJELASAN TEKNIS

1. Secara astronomis, Kabupaten Mandailing Natal terletak di antara $0^{\circ}10'$ – $1^{\circ}50'$ Lintang Utara dan $98^{\circ}50'$ – $100^{\circ}10'$ Bujur Timur.
2. Berdasarkan posisi geografisnya, Kabupaten Mandailing Natal memiliki batas-batas: Utara – Kabupaten Tapanuli Selatan dan Kabupaten Padang Lawas ; Selatan – Provinsi Sumatera barat; Barat – Samudera Hindia; Timur – Provinsi Sumatera barat.
3. Kabupaten Mandailing Natal terdiri dari 23 kecamatan dan 407 desa/kelurahan definitif, yaitu:
 - Kecamatan Batahan;
 - Kecamatan Batang Natal;
 - Kecamatan Lingga Bayu;
 - Kecamatan Kotanopan;
 - Kecamatan Ulu Pungkut;
 - Kecamatan Tambangan;
 - Kecamatan Lembah Sorik Marapi;
 - Kecamatan Muara Sipongi;
 - Kecamatan Panyabungan;
 - Kecamatan Panyabungan Selatan
 - Kecamatan Panyabungan Barat;
 - Kecamatan Panyabungan Utara;
 - Kecamatan Panyabungan Timur;
 - Kecamatan Natal;
 - Kecamatan Muara Batang Gadis;
 - Kecamatan Ranto Baik;
 - Kecamatan Huta Bargot;
 - Kecamatan Puncak Sorik Marapi;
 - Kecamatan Pakantan;

TECHNICAL NOTES

1. *The astronomical, Mandailing Natal regency is located between $00^{\circ}10'$ – $1^{\circ}50'$ North latitude and $998^{\circ}50'$ – $100^{\circ}10'$ east longitude.*
2. *Based on its geographic position, Mandailing Natal regency has boundaries: North – Tapanuli Selatan and Padang Lawas Regency; South – West Sumatera Province; West – Hindian Ocean; East - West Sumatera Province.*
3. *L3. Mandailing Natal Regency consists of 23 districts and 407 definitive villages, namely:*
 - *District of Batahan;*
 - *District of Batang Natal;*
 - *District of Lingga Bayu;*
 - *District of Kotanopan;*
 - *District of Ulu Pungkut;*
 - *District of Tambangan;*
 - *District of Lembah Sorik Marapi;*
 - *District of Muara Sipongi;*
 - *District of Panyabungan;*
 - *District of Panyabungan Selatan*
 - *District of Panyabungan Barat;*
 - *District of Panyabungan Utara;*
 - *District of Panyabungan Timur;*
 - *District of Natal;*
 - *District of Muara Batang Gadis;*
 - *District of Ranto Baik;*
 - *District of Huta Bargot;*
 - *District of Puncak Sorik Marapi;*
 - *District of Pakantan;*

GEOGRAPHY AND CLIMATE

- Kecamatan Sinunukan;
- Kecamatan Naga Juang.
- *District of Sinunukan;*
- *District of Naga Juang.*

<https://mandailingnatakab.bps.go.id>

ULASAN

Berdasarkan kondisi letak dan kondisi alamnya, Kabupaten Mandailing Natal termasuk Kawasan Pantai Barat Sumatera Utara. Kabupaten ini menempati area seluas 6.620,70 Km² yang terbagi menjadi 23 Kecamatan dan 407 desa/kelurahan definitif.

Wilayah terluas di Kabupaten Mandailing Natal adalah Kecamatan Muara Batang Gadis, yaitu sebesar 21,67 persen dari wilayah Kabupaten Mandailing Natal keseluruhan. Sedangkan Kecamatan Lembah Sorik Merapi memiliki luas wilayah terkecil, yaitu hanya sebesar 0,52 persen.

Kabupaten Mandailing Natal yang beribu kota di Panyabungan memiliki ketinggian antara 0 sampai 1.315 meter di atas permukaan laut. Kabupaten ini dialiri oleh 11 sungai yang lima diantaranya terletak di kecamatan Muara Batang Gadis.

Curah hujan tertinggi pada tahun 2018 ada pada bulan November, yaitu sebanyak 23 hari hujan, sedangkan curah hujan terendah terjadi pada bulan Januari dengan hanya 13 hari hujan.

DESCRIPTION

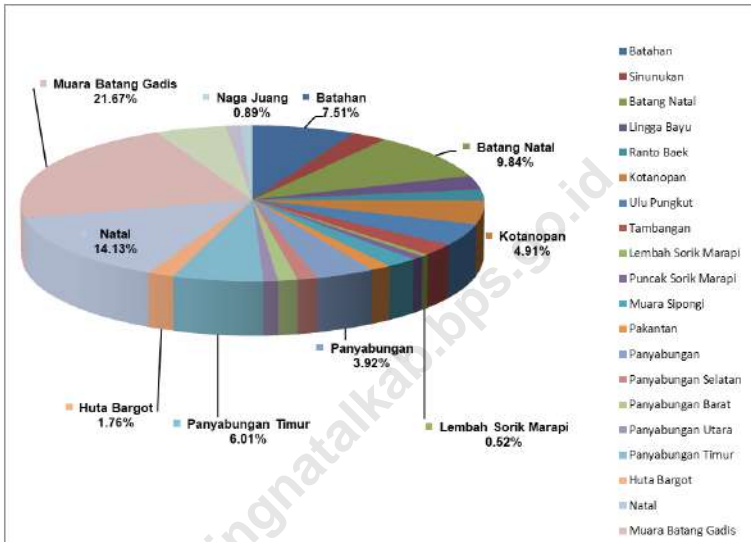
Based on location and natural condition, Mandailing Natal Regency is one of the west cost region of Sumatera Utara Province. The area of Mandailing Natal is 6.620,70 Km², was further subdivided into 23 districts and 407 villages.

The largest area in Mandailing Natal Regency is Muara Batang Gadis District, which is 21,67 percent of the total area Mandailing Natal Regency. While Kecamatan Lembah Sorik Merapi has the smallest area, which is only 0,52 percent.

Panyabungan is the capital city of Mandailing Natal Regency. It has an altitude between 0 and 1.315 meters above sea level. This regency is flows by 11 rivers, five of which are located in Muara Batang Gadis District.

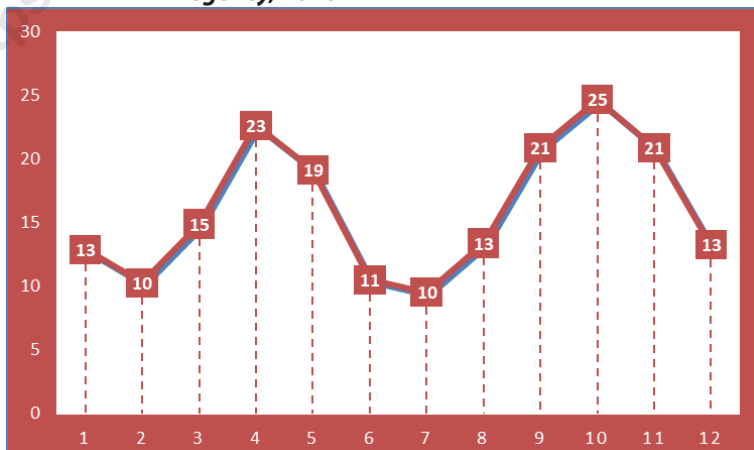
The highest rainfall in 2018 in Mandailing Natal Regency was in November, which was 23 rain days, while the lowest occurred in January with only 13 days of rain.

Gambar 1.1 Luas Daerah menurut Kecamatan (%), 2019
Figures 1.1 Area of Subdistrict (%), 2019



Sumber/Source : Berdasarkan Peraturan Menteri Dalam Negeri No. 66 Tahun 2011 tanggal 28 Desember 2011
 Based on Minister Of Home Affairs Regulation No 66/2011, December 28, 2011

Gambar 1.2 Jumlah Hari Hujan Menurut Bulan di Kabupaten Mandailing Natal, 2018
Figures 1.2 Number of Rainy Days by Month in Mandailing Natal Regency, 2018



Sumber/Source: Dinas Pertanian, Tanaman Pangan, dan Hortikultura Kabupaten Mandailing Natal/Agriculture Office of Mandailing Natal Regency

1.1 KEADAAN GEOGRAFI GEOGRAPHY CONDITION

Tabel 1.1.1 **Luas Daerah dan Jumlah Pulau Menurut Kecamatan, 2019**
Table 1.1.1 **Total Area and Number of Islands by Subdistrict, 2019**

Kecamatan Subdistrict	Ibukota Kecamatan Capital of Subdistrict	Luas ¹ Total Area ¹ (km ² /sq.km)	Persentase terhadap Luas Provinsi Percentage to Subdistrict's Area
(1)	(2)	(3)	(4)
Batahan	Pasar Batahan	497,07	7,51
Sinunukan	Sinunukan III	172,64	2,61
Batang Natal	Muara Soma	651,51	9,84
Lingga Bayu	Simpang Gambir	192,68	2,91
Ranto Baek	Manisak	152,72	2,31
Kotanopan	Pasar Kotanopan	325,15	4,91
Ulu Pungkut	Huta Godang	295,19	4,46
Tambangan	Laru Lombang	158,60	2,40
Lembah Sorik Marapi	Pasar Maga	34,73	0,52
Puncak Sorik Marapi	Sibanggor	55,54	0,84
Muara Sipongi	Pasar Muara Sipongi	135,70	2,05
Pakantan	Pakantan	93,60	1,41
Panyabungan	Panyabungan	259,77	3,92
Panyabungan Selatan	Tano Bato	87,60	1,32
Panyabungan Barat	Longat	87,22	1,32
Panyabungan Utara	Mompang	63,73	0,96
Panyabungan Timur	Gunung Baringin	397,87	6,01
Huta Bargot	Bangun Sejati	116,21	1,76
Natal	Pasar Natal	935,37	14,13
Muara Batang Gadis	Singkuang	1 435,02	21,67
Siabu	Siabu	345,36	5,22
Bukit Malintang	Bukit Malintang	68,74	1,04
Naga Juang	Banua Simanosor	58,69	0,89
Mandailing Natal	Panyabungan	6 620,70	100,00

Lanjutan Tabel/*Continued Table 1.1.1*

Kecamatan Subdistrict	Tinggi Wilayah (mdpl) Altitude (m a.s.l)	Jarak ke Ibukota Distance to the Capital
(1)	(6)	(7)
Batahan	0-300	124,00
Sinunukan	200-300	103,00
Batang Natal	500-1315	48,00
Lingga Bayu	500-700	78,00
Ranto Baek	500-650	94,00
Kotanopan	400-800	40,00
Ulu Pungkut	600-800	65,00
Tambangan	400-750	25,00
Lembah Sorik Marapi	450-650	20,00
Puncak Sorik Marapi	700-980	25,00
Muara Sipongi	700-850	61,00
Pakantan	700-900	66,00
Panyabungan	400-750	–
Panyabungan Selatan	400-800	13,00
Panyabungan Barat	400-700	16,00
Panyabungan Utara	250-500	4,00
Panyabungan Timur	250-800	15,00
Huta Bargot	250-300	6,00
Natal	0-150	113,00
Muara Batang Gadis	0-600	173,00
Siabu	250-600	19,00
Bukit Malintang	300-450	12,00
Naga Juang	250-350	15,00
Mandailing Natal	0-1315	–

Catatan/Note: ¹ Berdasarkan Peraturan Menteri Dalam Negeri Nomor 137 Tahun 2017 tanggal 29 Desember 2017/*Based on Minister of Home Affairs Regulation Number 137/2017, December 29, 2017*

² Berdasarkan informasi Kementerian Dalam Negeri Tahun 2018/*Based on information from Ministry of Home Affairs, 2018*

Sumber/Source: Kementerian Dalam Negeri/*Ministry of Home Affairs*

Tabel
Table 1.1.2

Letak dan Geografis Kabupaten Mandailing Natal, 2019
Location and Geographical of Mandailing Natal Regency, 2019

Keterangan <i>Ket</i>		Letak <i>Location</i>
(1)		(2)
1	terletak antara <i>located between</i>	: 0°10' - 1°50' LU (North Latitude) 98°50' - 100°10' BT (East Longitude)
2	Letak di atas permukaan laut <i>Heights Above Sea Level</i>	: 0 - 1315 m
3	Luas Areal <i>Area</i>	: 6.620,70 Km ² (662.070,00 Ha)
4	Batas-batas <i>Borders</i>	
	<i>Utara</i> <i>North</i>	: Kabupaten Tapanuli Selatan, Kabupaten Padang Lawas <i>Tapanuli Selatan Regency, Padang Lawas Regency</i>
	<i>Timur</i> <i>East</i>	: Provinsi Sumatera Barat <i>Sumatera Barat Province</i>
	<i>Selatan</i> <i>South</i>	: Provinsi Sumatera Barat <i>Sumatera Barat Province</i>
	<i>Barat</i> <i>West</i>	: Samudera Hindia <i>Hindia Ocean</i>

Catatan/Note:

...

Sumber/Source:

BPS Kabupaten Mandailing Natal/BPS-Statistics of Mandailing Natal Regency

Tabel 1.1.3 Topografi dan Letak Geografis Menurut Kecamatan di Kabupaten Mandailing Natal, 2019
Topographical and Geographical Location by District in Mandailing Natal Regency, 2019

Kecamatan Subdistrict	Topografi Topography
(1)	(3)
Batahan	Datar s/d Bergelombang
Sinunukan	Datar s/d Bergelombang
Batang Natal	Bergelombang s/d Berbukit
Lingga Bayu	Bergelombang s/d Berbukit
Ranto Baik	Bergelombang s/d Berbukit
Kotanopan	Berbukit s/d Pegunungan
Ulu Pungkut	Berbukit s/d Pegunungan
Tambangan	Berbukit s/d Pegunungan
Lembah Sorik Marapi	Berbukit s/d Pegunungan
Puncak Sorik Marapi	Berbukit s/d Pegunungan
Muara Sipongi	Berbukit s/d Pegunungan
Pakantan	Berbukit s/d Pegunungan
Panyabungan	Datar s/d Berbukit
Panyabungan Selatan	Berbukit s/d Pegunungan
Panyabungan Barat	Datar s/d Berbukit
Panyabungan Utara	Datar s/d Berbukit
Panyabungan Timur	Berbukit s/d Pegunungan
Huta Bargot	Datar s/d Berbukit
Natal	Datar s/d Bergelombang
Muara Batang Gadis	Datar s/d Bergelombang
Siabu	Bergelombang s/d Berbukit
Bukit Malintang	Datar s/d Berbukit
Naga Juang	Datar s/d Berbukit

Catatan/Note:

...

Sumber/Source:

BPS Kabupaten Mandailing Natal/BPS-Statistics of Mandailing Natal Regency

Tabel
Table 1.1.4

Jarak dari Kota Kecamatan ke Kota Kecamatan Lainnya di Kabupaten Mandailing Natal (km), 2019
Distance from Capital of District to The Other Capital District in Mandailing Natal Regency (km), 2019

Kecamatan Subdistrict	Pasar Batahan	Sinukan III	Muara Soma	Simpang Gambir	Manisak	Pasar Kotanopan	Huta Godang	Laru Lombang	Pasar Maga	Sibanggor	Pasar Muara Sipongi	Pakantan	Panyabungan	Tano Bato	Longat	Mompang	Gunung Baringin	Bangun Sejati	Pasar Natal	Singkuang	Siabu	Bukit Malintang	Banua Simanosor
(1)	(2)	(3)	(4)	(5)	(6)	(7)	(8)	(9)	(10)	(11)	(12)	(13)	(14)	(15)	(16)	(17)	(18)	(19)	(20)	(21)	(22)	(23)	(24)
Pasar Batahan	0	21	76	46	30	146	171	129	124	119	165	170	124	111	124	128	139	130	57	129	143	136	139
Sinukan III	21	0	55	25	9	125	150	108	103	98	146	151	103	90	103	107	118	109	50	120	122	115	118
Muara Soma	76	55	0	30	46	70	95	53	48	43	89	94	48	35	48	52	63	54	65	125	67	60	63
Simpang Gambir	46	25	30	0	16	180	125	83	78	73	121	124	78	65	78	82	93	84	25	95	97	90	93
Manisak	30	9	46	16	0	116	141	99	94	89	137	142	94	81	94	98	109	100	41	111	113	106	109
Pasar Kotanopan	146	125	70	100	116	0	25	15	20	25	21	26	40	35	42	44	55	46	135	195	59	52	55
Huta Godang	171	150	95	125	141	25	0	40	45	50	41	46	65	60	67	69	80	71	160	220	84	77	80
Laru Lombang	129	108	53	83	99	15	40	0	5	10	36	41	25	21	27	29	40	31	120	180	44	37	40
Pasar Maga	124	103	48	78	94	20	45	5	0	5	41	46	20	16	22	24	35	26	115	175	39	32	35
Sibanggor	119	98	43	73	89	25	50	10	5	0	46	51	25	11	17	29	40	31	110	170	44	37	40
Pasar Muara Sipongi	165	146	89	121	137	21	41	36	41	46	0	5	61	48	61	65	76	67	154	214	80	73	75
Pakantan	170	151	94	126	142	26	46	41	46	51	5	0	66	53	66	70	81	72	159	219	85	78	81
Panyabungan	124	103	48	78	94	40	65	25	20	25	61	66	0	13	16	4	15	6	113	173	19	12	15
Tano Bato	111	90	35	65	81	35	60	20	16	11	48	53	13	0	13	17	28	19	100	160	32	25	28
Longat	124	103	48	78	94	42	67	27	22	17	61	66	16	13	0	20	31	22	115	173	35	28	31
Mompang	128	107	52	82	98	44	69	29	24	29	65	70	4	17	20	0	19	2	117	177	15	8	11
Gunung Baringin	139	118	63	93	109	55	80	40	35	40	76	81	15	28	31	19	0	21	128	188	34	27	30
Bangun Sejati	130	109	54	84	100	46	71	31	26	31	67	72	6	19	22	2	21	0	119	179	17	10	13
Pasar Natal	57	50	65	25	41	135	160	120	115	110	154	159	113	100	115	117	128	119	0	60	132	125	128
Singkuang	129	120	125	95	111	195	220	180	175	170	214	219	173	160	173	177	188	179	60	0	192	185	188
Siabu	143	122	67	97	113	59	84	44	39	44	80	85	19	32	19	15	34	17	132	192	0	7	10
Bukit Malintang	136	115	60	90	106	52	77	37	32	37	73	78	12	25	12	8	27	10	125	185	7	0	3
Banua Simanosor	139	118	63	93	109	55	80	40	35	40	76	81	15	28	15	11	30	13	128	188	10	3	0

Catatan/Note:

...

Sumber/Source:

Dinas Perhubungan Kabupaten Mandailing Natal/Transportation Office of Mandailing Natal Regency

Tabel
Table 1.1.5**Panjang Sungai dan Debit Air yang Tersedia di Kabupaten Mandailing Natal, 2018**
Length of Rivers and Water Debit in Mandailing Natal Regency, 2018

<i>Nama Sungai</i> <i>Name of River</i>	<i>Kecamatan</i> <i>Subdistrict</i>	<i>Panjang Sungai (km)</i> <i>Length (km)</i>	<i>Lebar Sungai (m)</i> <i>Width (m)</i>	<i>Isi Normal (m³)</i> <i>Normal Volume (m³)</i>
(1)	(2)	(3)	(4)	(5)
Batang Gadis	Panyabungan	180,00	65,00	25 781,11
Batang Natal	Batang Natal	70,50	42,00	6 996,00
Batahan	Batahan	102,10	40,00	13 326,00
Batang Bangko	Batahan	30,00	90,00	24 987,00
Batang Sinunukan	Batahan	19,04	40,00	9 495,00
Kun-Kun	Natal	29,00	29,00	11 432,00
Bintuas	Muara Batang Gadis	59,00	60,00	17 134,00
Batang Tabuyung	Muara Batang Gadis	28,08	70,00	23 321,00
Parlampungan	Muara Batang Gadis	25,00	45,00	5 354,00
Sulang-Suling	Muara Batang Gadis	46,80	46,80	7 239,00
Sikapas	Muara Batang Gadis	15,00	60,00	15 230,00

Catatan/Note:

...

Sumber/Source:

Dinas Pekerjaan Umum Kabupaten Mandailing Natal/***Public Work Service of Mandailing Natal Regency***

Tabel
Table 1.1.6

Status Pemilikan Tanah yang Diterbitkan menurut Jenis Hak dan Kecamatan di Kabupaten Mandailing Natal, 2018
Land Ownership Status Issued according to Type of Rights and District in Mandailing Natal Regency, 2018

Kecamatan Subdistrict	Hak Milik Freehold Title	Hak Guna Bangunan Building Right Title	Hak Pakai Right to Use Title	Hak Guna Usaha Cultivation Right Title
(1)	(2)	(3)	(4)	(5)
Batahan	0	0	0	0
Sinunukan	350	0	0	0
Batang Natal	0	0	0	0
Lingga Bayu	0	0	0	0
Ranto Baek	0	0	0	0
Kotanopan	689	0	3	0
Ulu Pungkut	0	0	0	0
Tambangan	0	0	0	0
Lembah Sorik Marapi	1 094	4	0	0
Puncak Sorik Marapi	0	13	8	0
Muara Sipongi	0	0	0	0
Pakantan	0	0	0	0
Panyabungan	0	0	0	0
Panyabungan Selatan	0	0	0	0
Panyabungan Barat	0	0	0	0
Panyabungan Utara	0	0	0	0
Panyabungan Timur	1 097	0	24	0
Huta Bargot	0	0	0	0
Natal	0	0	0	0
Muara Batang Gadis	0	0	0	1
Siabu	0	0	0	0
Bukit Malintang	1 054	0	0	0
Naga Juang	100	0	0	0
Mandailing Natal	4 384	17	35	1

Catatan/Note:

...

Sumber/Source:

Badan Pertanahan Nasional Kabupaten Mandailing Natal/National Land Agency of Mandailing Natal Regency

Tabel
Table 1.1.7

Jumlah Sertifikat Hak atas Tanah yang Diterbitkan menurut Luas Tanah (Bidang Tanah) dan Kecamatan di Kabupaten Mandailing Natal, 2018
Numbers of Land Ownership Certificate Issued according to land area and District in Mandailing Natal Regency, 2018

Kecamatan Subdistrict	Hak Milik Freehold Title		Hak Guna Bangunan Building Right Title	
	Rutin Routine	Proyek Project	Rutin Routine	Proyek Project
(1)	(2)	(3)	(4)	(5)
Batahan	0	0	0	0
Sinunukan	0	0	0	0
Batang Natal	0	0	0	0
Lingga Bayu	0	0	0	0
Ranto Baek	0	0	0	0
Kotanopan	0	0	0	0
Ulu Pungkut	0	0	0	0
Tambangan	0	0	0	0
Lembah Sorik Marapi	0	0	0	0
Puncak Sorik Marapi	0	0	0	0
Muara Sipongi	0	0	0	0
Pakantan	0	0	0	0
Panyabungan	0	0	0	0
Panyabungan Selatan	0	0	0	0
Panyabungan Barat	0	0	0	0
Panyabungan Utara	0	0	0	0
Panyabungan Timur	0	0	0	0
Huta Bargot	0	0	0	0
Natal	0	0	0	0
Muara Batang Gadis	0	0	0	0
Siabu	0	0	0	0
Bukit Malintang	0	0	0	0
Naga Juang	0	0	0	0
Mandailing Natal	0	0	0	0

Sumber/Source:

Badan Pertanahan Nasional Kabupaten Mandailing Natal/National Land Agency of Mandailing Natal Regency

Tabel
Table 1.1.8

**Pengurusan Hak atas Tanah yang Diselesaikan melalui
Proyek menurut Kecamatan Kecamatan di Kabupaten
Mandailing Natal, 2019**
*Processing of Land Rights Completed trough Projects by
District in Mandailing Natal Regency, 2019*

Kecamatan Subdistrict	PRONA		PPAN	
	Persil Unit	Persentase Percentage	Persil Unit	Persentase Percentage
(1)	(2)	(3)	(4)	(5)
Batahan	0	0	0	0
Sinunukan	0	0	0	0
Batang Natal	0	0	0	0
Lingga Bayu	0	0	0	0
Ranto Baek	0	0	0	0
Kotanopan	0	0	0	0
Ulu Pungkut	0	0	0	0
Tambangan	0	0	0	0
Lembah Sorik Marapi	0	0	0	0
Puncak Sorik Marapi	0	0	0	0
Muara Sipongi	0	0	0	0
Pakantan	0	0	0	0
Panyabungan	0	0	0	0
Panyabungan Selatan	0	0	0	0
Panyabungan Barat	0	0	0	0
Panyabungan Utara	0	0	0	0
Panyabungan Timur	0	0	0	0
Huta Bargot	0	0	0	0
Natal	0	0	0	0
Muara Batang Gadis	0	0	0	0
Siabu	0	0	0	0
Bukit Malintang	0	0	0	0
Naga Juang	0	0	0	0
Mandailing Natal	0	0	0	0

Sumber/Source: Badan Pertanahan Nasional Kabupaten Mandailing Natal/National Land Agency of Mandailing Natal Regency

1.2 KEADAAN IKLIM CLIMATE CONDITION

Tabel 1.2.1. **Jumlah Curah Hujan dan Hari Hujan Menurut Bulan di Kabupaten Mandailing Natal, 2018**
Table *Amount of Rainfall and Number of Rainy Days according to Month in Mandailing Natal Regency, 2018*

Bulan Month	Curah Hujan Precipitation (mm ³)	Hari Hujan Rainy Days
(1)	(2)	(3)
Januari January	160	16
Februari February	114	12
Maret March	188	16
April April	177	19
Mei May	178	16
Juni June	142	13
Juli July	25	7
Agustus August	116	16
September September	166	20
Oktober October	97	13
November November	301	26
Desember December	320	21

Sumber/Source: Dinas Pertanian, Tanaman Pangan, dan Hortikultura Kabupaten Mandailing Natal/Agriculture Office of Mandailing Natal Regency

Tabel
Table 1.2.2

Jumlah Curah Hujan dan Hari Hujan Menurut Bulan di Kabupaten Mandailing Natal, 2018
Amount of Rainfall and Number of Rainy Days according to Month in Mandailing Natal Regency, 2018

Kecamatan <i>District</i>	Minimum(mm ³) <i>Minimum (mm³)</i>	Maksimum (mm ³) <i>Maximum (mm³)</i>
(1)	(2)	(3)
Batahan	0	0
Sinunukan	1	45
Batang Natal	1	56
Lingga Bayu	0	0
Ranto Baik	0	0
Kotanopan	6	31
Ulu Pungkut	0	0
Tambangan	0	0
Lembah Sorik Marapi	2	45
Puncak Sorik Marapi	0	0
Muara Sipongi	1	35
Pakantan	0	0
Panyabungan	0	0
Panyabungan Selatan	0	0
Panyabungan Barat	0	0
Panyabungan Utara	1	42
Panyabungan Timur	0	0
Huta Bargot	0	0
Natal	1	46
Muara Batang Gadis	0	0
Siabu	0	0
Bukit Malintang	0	28
Naga Juang	0	0
	0	56

Sumber/Source: Dinas Pertanian, Tanaman Pangan, dan Hortikultura Kabupaten Mandailing Natal/Agriculture Office of Mandailing Natal Regency

Tabel
Table 1.2.3**Banyaknya Curah Hujan Berdasarkan Titik Pengamatan di Kabupaten Mandailing Natal (mm³), 2018**
Amount of Rainfall by Observation Point in Mandailing Natal Regency (mm³), 2018

Kecamatan <i>District</i>	Curah Hujan (mm ³) <i>Rainfall (mm³)</i>
(1)	(2)
Batahan	-
Sinunukan	225
Batang Natal	255
Lingga Bayu	-
Ranto Baek	-
Kotanopan	163
Ulu Pungkut	-
Tambangan	-
Lembah Sorik Marapi	160
Puncak Sorik Marapi	-
Muara Sipongi	83
Pakantan	-
Panyabungan	-
Panyabungan Selatan	-
Panyabungan Barat	-
Panyabungan Utara	144
Panyabungan Timur	-
Huta Bargot	-
Natal	227
Muara Batang Gadis	-
Siabu	-
Bukit Malintang	66
Naga Juang	-
Mandailing Natal	165

Sumber/Source: Dinas Pertanian, Tanaman Pangan, dan Hortikultura Kabupaten Mandailing Natal/Agriculture Office of Mandailing Natal Regency

02

PEMERINTAHAN
GOVERNMENT

3.488
PNS Golongan III

PADA TAHUN 2019, TERDAPAT
**6.447 PNS di Kab.
Mandailing Natal**

dimana 3.603 diantaranya adalah Guru

1.665
PNS Golongan IV

1.255
PNS Golongan II

39
PNS Golongan I



PENJELASAN TEKNIS**TECHNICAL NOTES**

- | | |
|--|--|
| <p>1. Susunan pemerintahan Kabupaten Mandailing Natal periode 2014–2019 terdiri dari bupati, wakil bupati, sekretariat daerah, sekretariat DPRD, dinas daerah, lembaga teknis daerah, kecamatan, dan kelurahan.</p> | <p>1. <i>The composition of district administration Mandailing Natal 2014-2019 period consists of regent, vice regent, regional secretariat, the secretariat of Parliament, local agencies, regional technical agencies, districts, and villages.</i></p> |
| <p>2. Sekretariat Daerah dipimpin oleh Sekretaris Daerah. Sekretaris Daerah Kabupaten/Kota diangkat dan diberhentikan oleh Gubernur atas usul Bupati/Wali Kota sesuai dengan peraturan perundang-undangan karena kedudukannya sebagai pembina pegawai negeri sipil di daerahnya.</p> | <p>2. <i>Regional Secretariat headed by the Regional Secretary. District Secretary/City appointed and dismissed by the Governor upon the recommendation of the Regent/Mayor in accordance with the legislation due to its position as the supervisor of the civil service civilians in the region.</i></p> |
| <p>3. Sekretariat DPRD dipimpin oleh Sekretaris DPRD. Sekretaris DPRD Kabupaten/Kota diangkat dan diberhentikan oleh Bupati/Wali Kota dengan persetujuan DPRD Kabupaten/Kota.</p> | <p>3. <i>Parliament Secretariat headed by the Secretary of Parliament. Secretariat of the District/Municipal appointed and dismissed by the Regent/Mayor with the approval of Regency / City</i></p> |
| <p>4. Dinas Daerah merupakan unsur pelaksana otonomi daerah. Dinas daerah dipimpin oleh kepala dinas yang diangkat dan diberhentikan oleh kepala daerah dari pegawai negeri sipil yang memenuhi syarat atas usul Sekretaris Daerah.</p> | <p>4. <i>Regional Department is implementing the element of regional autonomy. Local agencies led by head of department who is appointed and dismissed by the regional head of the civil servants who qualified at the proposal of the Regional Secretary.</i></p> |

5. Lembaga Teknis Daerah merupakan unsur pendukung tugas kepala daerah dalam penyusunan dan pelaksanaan kebijakan daerah yang bersifat spesifik berbentuk badan, kantor, atau rumah sakit umum daerah. Dipimpin oleh kepala badan, kepala kantor, atau kepala rumah sakit umum daerah yang diangkat oleh kepala daerah dari pegawai negeri sipil yang memenuhi syarat atas usul Sekretaris Daerah.
6. Kecamatan dibentuk di wilayah Kabupaten/Kota dengan Perda Kabupaten/Kota yang berpedoman pada Peraturan Pemerintah. Kecamatan dipimpin oleh seorang camat yang dalam pelaksanaan tugasnya memperoleh pelimpahan sebagian wewenang bupati atau wali kota untuk menangani sebagian urusan otonomi daerah.
7. Kelurahan dibentuk di wilayah kecamatan dengan Perda Kabupaten/Kota yang berpedoman pada Peraturan Pemerintah. Lurah diangkat oleh Bupati/Wali Kota atas usul Camat dari pegawai negeri sipil yang menguasai pengetahuan teknis pemerintahan dan memenuhi persyaratan sesuai dengan peraturan perundang-undangan.
5. *Regional Technical Institute is a supporting element of the task of regional heads in the preparation and implementation of regional policies that are specific entity, office, or district hospitals. Chaired by the head of the body, the head office, or the head of district general hospitals appointed by the regional head of the civil servants who qualified at the proposal of the Regional Secretary.*
6. *Sub-district was formed in the district/city with Regulation Regency/City which are based on Government Regulation. Subdistrict led by a district head who in the performance of its duties obtain partial delegation of authority regent or mayor to handle most affairs of regional autonomy.*
7. *The Village was formed in the districts with Regulation Regency/City which are based on Government Regulation. Headman appointed by the Regent/Mayor upon the recommendation of the Head of civil servants who master the technical knowledge of government and meets the requirements in accordance with legislation.*

ULASAN**DESCRIPTION**

Pemerintahan Kabupaten Mandailing Natal dipimpin oleh seorang Bupati. Kabupaten Mandailing Natal terdiri dari 23 Kecamatan yang terbagi menjadi 407 wilayah administratif yang terdiri dari 380 desa dan 27 kelurahan.

Jumlah Pegawai Negeri Sipil pemerintah daerah di Kabupaten Mandailing Natal pada tahun 2019 sebanyak 6.477 orang. Dari jumlah tersebut, 60,07 persen atau sebanyak 3.873 orang diantaranya adalah perempuan sedangkan sisanya yaitu 39,93 persen atau sebanyak 2.574 orang berjenis kelamin laki-laki.

Jika dilihat menurut tingkat pendidikan, Pegawai Negeri Sipil (PNS) di Kabupaten Mandailing Natal sebagian besar atau 64,25 persen atau sebanyak 4.142 orang merupakan lulusan universitas dengan gelas Sarjana/Doktor/Ph.D. Namun demikian, masih ada PNS di Kabupaten Mandailing Natal dengan pendidikan tertinggi Sekolah Dasar (SD) yaitu sebanyak 0,4 persen atau sebanyak 26 orang.

Jika dilihat menurut tingkat kepangkatan, lebih dari setengahnya adalah pegawai golongan III (3.488 orang), sedangkan sisanya sebanyak 1.665 orang adalah golongan IV, 1.255 orang adalah golongan II, dan hanya ada 39 orang yang merupakan pegawai golongan I.

The Government of Mandailing Natal Regency is headed by a Regent. It's consist of 23 districts that divided into 407 administrative area. 380 of them are rural area, and the rest are urban area.

In 2019, the number of Civil Servants in Mandailing Natal is 6,477 person. It's consist of 60.07 percent (3,873 person) women and 39.93 percent (2,574 person) male.

In terms of the level of education, civil servants in Mandailing Natal majority or 64.25 percent (4,142 person) are university graduates. However, there are still 0.4 percent (26 people) up to primary school.

When viewed according to hierarchy, most of them is III's rank (3,488 person). The rest consist of 1,665 IV's rank, 1,255 II's rank, and 39 I's rank.

Pada tahun 2019, DPRD Kabupaten Mandailing Natal membuat 91 keputusan. Keputusan yang paling banyak dibuat adalah kesimpulan rapat sejumlah 41 keputusan, dan keputusan pimpinan DPRD sejumlah 25 resolusi.

Dari hasil pemilu 2019, ada 40 orang wakil rakyat dari 13 partai yang duduk sebagai anggota DPRD Kabupaten Mandailing Natal. Anggota terbanyak berasal dari Partai Gerindra sebanyak 7 orang. Sebagian besar dari anggota DPRD tersebut berjenis kelamin laki-laki, hanya 6 diantaranya berjenis kelamin perempuan.

Total pendapatan pemerintah Kabupaten Mandailing Natal pada tahun 2019 adalah sebesar 1,609 triliun rupiah. Penyumbang terbesar dari pendapatan tersebut berasal dari dana perimbangan, yaitu sebesar 1,272 triliun rupiah. Sedangkan Pendapatan Asli Daerah (PAD) hanya menyumbang sebesar 52,00 miliar rupiah.

Belanja pemerintah daerah pada tahun 2019 adalah sebesar 1,494 triliun rupiah. 82,41 persen diantaranya dipergunakan untuk belanja operasi, 12,51 persen untuk belanja modal, dan sisanya untuk belanja tak terduga.

In 2019, parliament of Mandailing Natal Regency has made 91 decrees. Most of them are opinion resume (41 decrees) and Parliament Chairperson's decree (25 resolution)

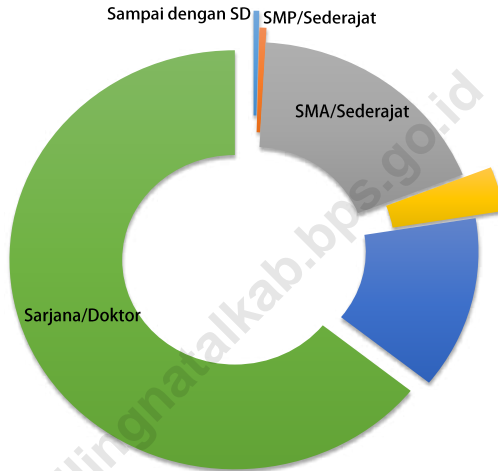
At the general election in 2019, there were 40 parliament members of Mandailing Natal regency from 13 parties. Most of them came from Partai Gerindra members (7 persons). Most of parliament member are male, only six of them are female.

The total revenue of Mandailing Natal Regency government in 2019 is Rp 1.609 trillion. The biggest contributor of the income came from the balancing fund, which amounted to 1.272 trillion rupiah. While Pendapatan Asli Daerah (PAD) only accounted for 52,00 billion rupiah.

Local government expenditures in 2019 amounted to 1.494 trillion rupiah. 82.41 percent of which is used for operation expenditure, 12.51 percent of which is used for capital expenditure, While the rest for unpredicted expenditure.

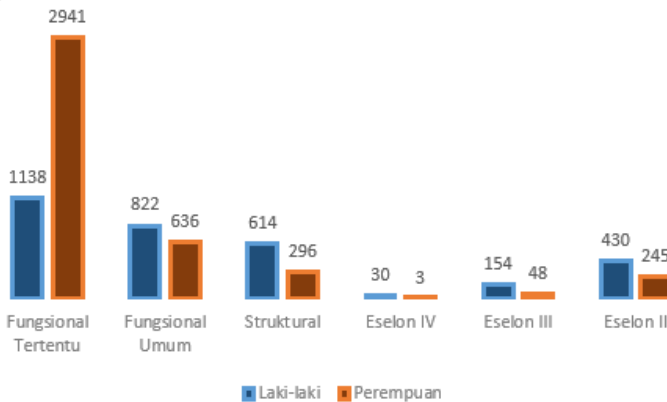
Gambar 2.1
Figures

Persentase Pegawai Negeri Sipil Daerah menurut Pendidikan Tertinggi yang ditamatkan, 2019
Percentage of Number of Civil Servant By Educational Attainment, 2019



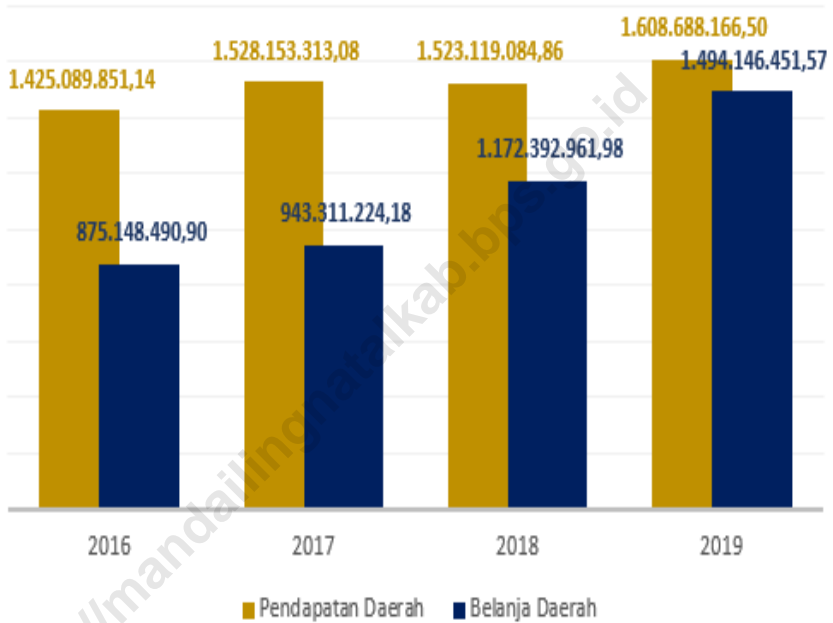
Gambar 2.2
Figures

Persentase Pegawai Negeri Sipil Daerah menurut Jabatan, 2019
Percentage of Number of Civil Servant By Occupation, 2019



Sumber/Source : Badan Kepegawaian Daerah Kabupaten Mandailing Natal
Personnel Division of Government Mandailing Natal Regency

Gambar 2.3 Realisasi Pendapatan dan Belanja Daerah Kabupaten Mandailing Natal, 2016-2019 (ribu rupiah)
Figures 2.3 Realization of Revenue and Expenditure of Mandailing Natal Regency, 2016-2019 (thousand Rupiah)



Sumber/Source: Badan Pengelolaan Keuangan, Pendapatan, dan Aset Daerah Kabupaten Mandailing Natal
 Monetary and Regional Asset Managerial Office of Mandailing Natal Regency

2.1 WILAYAH ADMINISTRATIF ADMINISTRATIVE AREA

Tabel 2.1.1 **Jumlah Desa¹/Kelurahan Menurut Kecamatan, 2015–2019**
Table 2.1.1 **Number of Villages¹/Kelurahan by Subdistrict, 2015–2019**

Kecamatan Subdistrict	2015	2016	2017	2018	2019
(1)	(2)	(3)	(4)	(5)	(6)
Batahan	18	18	18	18	18
Sinunukan	14	14	14	14	14
Batang Natal	31	31	31	31	31
Lingga Bayu	19	19	19	19	19
Ranto Baik	18	18	18	18	18
Kota Nopan	36	36	36	36	36
Ulu Pungkut	13	13	13	13	13
Tambangan	20	20	20	20	20
Lembah Sorik Marapi	9	9	9	9	9
Puncak Sorik Marapi	11	11	11	11	11
Muara Sipongi	16	16	16	16	16
Pakantan	8	8	8	8	8
Panyabungan	39	39	39	39	39
Panyabungan Selatan	11	11	11	11	11
Panyabungan Barat	10	10	10	10	10
Panyabungan Utara	12	12	12	12	12
Panyabungan Timur	15	15	15	15	15
Huta Bargot	14	14	14	14	14
Natal	30	30	30	30	30
Muara Batang Gadis	17	17	17	17	17
Siabu	28	28	28	28	28
Bukit Malintang	11	11	11	11	11
Naga Juang	7	7	7	7	7
Mandailing Natal	407	407	407	407	407

Catatan/Note: ¹ Termasuk kelurahan dan Unit Permukiman Transmigrasi (UPT)/Include Transmigration Settlement Unit
 Sumber/Source: Peraturan Kepala Badan Pusat Statistik Nomor 29 Tahun 2018 Tanggal 15 Januari 2018 tentang Perubahan Atas Peraturan Kepala Badan Pusat Statistik Nomor 55 Tahun 2017 tentang Kode dan Nama Wilayah Kerja Statistik Tahun 2017
 Chief Statistician Regulation Number 29/2018, January 15 2018, as a revision of Chief Statistician Regulation Number 55 of 2017 on Code and Name of Regional Level of Data Collection.

Tabel
Table 2.1.2

**Kategori Desa/Kelurahan Menurut Kecamatan di
Kabupaten Mandailing Natal, 2019**
**Type of Urban and Villages by District of Mandailing Natal
Regency, 2019**

Kecamatan Subdistrict	Kelurahan Urban			Desa Village		
	Swasembada Self Supported	Swakarya Self Product	Swadaya Self Effort	Swasembada Self Supported	Swakarya Self Product	Swadaya Self Effort
(1)	(2)	(3)	(4)	(5)	(6)	(7)
Batahan	1	0	0	0	6	11
Sinunukan	0	0	0	0	5	10
Batang Natal	1	0	0	0	4	26
Lingga Bayu	2	0	0	0	2	15
Ranto Baik	0	0	0	0	2	16
Kota Nopan	2	0	0	0	0	34
Ulu Pungkut	1	0	0	0	0	12
Tambangan	1	0	0	0	3	15
Lembah Sorik Marapi	1	0	0	0	2	6
Puncak Sorik Marapi	0	0	0	2	8	1
Muara Sipongi	1	0	0	0	0	15
Pakantan	0	0	0	0	2	6
Panyabungan	7	2	0	0	12	18
Panyabungan Selatan	1	0	0	0	4	6
Panyabungan Barat	1	0	0	0	5	4
Panyabungan Utara	1	0	0	0	1	10
Panyabungan Timur	1	0	0	0	0	14
Huta Bargot	0	0	0	0	0	14
Natal	2	0	0	1	10	17
Muara Batang Gadis	0	0	0	0	2	12
Siabu	2	0	0	0	0	26
Bukit Malintang	0	0	0	0	1	10
Naga Juang	0	0	0	0	0	7
Mandailing Natal	25	2	0	3	69	305

Sumber/Source: Dinas Pemberdayaan Masyarakat dan Desa Kabupaten Mandailing Natal
Pemberdayaan Masyarakat dan Desa Office of Mandailing Natal Regency

2.2 DEWAN PERWAKILAN RAKYAT DAERAH REGIONAL HOUSE OF REPRESENTATIVE

Tabel 2.2.1 Jumlah Anggota Dewan Perwakilan Rakyat Daerah Menurut Partai Politik dan Jenis Kelamin di Kabupaten Mandailing Natal, 2019
Number of Regional House of Representatives's Members by Political Parties and Sex in Mandailing Natal Regency, 2019

Partai Politik <i>Political Parties</i>	Laki-laki <i>Male</i>	Perempuan <i>Female</i>	Jumlah <i>Total</i>
(1)	(2)	(3)	(4)
Partai Kebangkitan Bangsa	3	1	4
Partai Gerindra	6	1	7
Partai Demokrasi Indonesia Perjuangan	1	0	1
Partai Golongan Karya	4	1	5
Partai Nasional Demokrat	1	0	1
Partai Berkarya	1	0	1
Partai Keadilan Sejahtera (PKS)	4	0	4
Partai Persatuan Indonesia (PERINDO)	1	1	2
Partai Persatuan Pembangunan	2	0	2
Partai Persatuan Indonesia (PAN)	3	0	3
Partai Hati Nurani Rakyat (HANURA)	3	1	4
Partai Demokrat	4	1	5
Partai Keadilan dan Persatuan Indonesia	1	0	1
Mandailing Natal	34	6	40

Sumber/Source: DPRD Kabupaten Mandailing Natal
House of Parliament of Mandailing Natal Regency

**Tabel
Table 2.2.2**

**Jumlah Anggota Dewan Perwakilan Rakyat Daerah
Menurut Daerah Pemilihan dan Jenis Kelamin di
Kabupaten Mandailing Natal, 2019**
*Number of Regional House of Representatives's Members by
Electoral Region and Sex in Mandailing Natal Regency, 2019*

Daerah Pemilihan <i>Electoral Region</i>	Jenis Kelamin <i>Sex</i>		Jumlah <i>Total</i>
	Laki-Laki <i>Male</i>	Perempuan <i>Female</i>	
(1)	(2)	(3)	(4)
I	9	0	9
II	5	2	7
III	7	0	7
IV	5	3	8
V	8	1	9
Jumlah/Total	34	6	40

Sumber/Source: Badan Kesatuan Bangsa dan Politik Kabupaten Mandailing Natal
Kesbang Pol Office of Mandailing Natal Regency

Tabel
Table 2.2.3

**Jumlah Keputusan DPRD Kabupaten Mandailing Natal,
2019**
*Number of Regional House of Representatives Decree in
Mandailing Natal Regency, 2019*

Jenis Keputusan <i>Type of Decree</i>	2019
(1)	(2)
Peraturan Daerah <i>Local Rule</i>	4
Keputusan DPRD <i>Parliament Decree</i>	9
Pernyataan <i>Statement</i>	0
Pernyataan Pendapat <i>Opinion Income</i>	0
Resolusi <i>Resolution</i>	0
Kesimpulan Rapat <i>Opinion Resume</i>	41
Keputusan Pimpinan DPRD <i>Parliament Chairperson's Decree</i>	25
Keputusan Badan Musyawarah <i>Deliberation Committee Decree</i>	6
Memorandum <i>Memorandum</i>	0
Pendapat Badan Anggaran <i>Budget Committee Opinion</i>	6
Jumlah/Total	91

Sumber/Source: DPRD Kabupaten Mandailing Natal
House of Parliament of Mandailing Natal Regency

Tabel 2.2.4 Kegiatan DPRD Kabupaten Mandailing Natal, 2016-2019
Table 2.2.4 Activity of Parliament of Mandailing Natal Regency, 2016-2019

Kegiatan Type of Activity	2016	2017	2018	2019
(1)	(2)	(3)	(4)	(5)
Sidang Istimewa Special Session	0	3	6	2
Sidang Paripurna Plenary Session	0	10	17	15
Sidang Khusus Particular Session	0	0	0	0
Rapat Pimpinan Regular Meeting	0	3	5	13
Sidang Badan Anggaran Budget Committee Session	0	3	5	3
Sidang Panitia Khusus Special Committee Session	0	1	5	2
Rapat Kerja Komisi Dengar Pendapat Meeting of Hearing				
- Komisi "I" Commission "I"	28	18	15	4
- Komisi "II" Commission "II"	10	15	2	2
- Komisi "III" Commission "III"	20	16	4	4
- Komisi "IV" Commission "IV"	16	12	1	3
Rapat Rutin Komisi "I" Routine Meeting Commission "I"	12	12	12	12
Rapat Rutin Komisi "II" Routine Meeting Commission "II"	12	12	1	4
Rapat Rutin Komisi "III" Routine Meeting Commission "III"	6	12	8	12
Rapat Rutin Komisi "IV" Routine Meeting Commission "IV"	10	12	0	12
Jumlah/Total	114	129	81	88

Sumber/Source: DPRD Kabupaten Mandailing Natal
 House of Parliament of Mandailing Natal Regency

2.3 SUMBER DAYA MANUSIA HUMAN RESOURCES

Tabel 2.3.1 Jumlah Pegawai Negeri Sipil Menurut Jabatan dan Jenis Kelamin, Desember 2018 dan Desember 2019
Number of Civil Servants by Occupation and Sex, Desember 2018 dan Desember 2019

Kecamatan <i>Subdistrict</i>	2018		Jumlah <i>Total</i>
	Laki-laki <i>Male</i>	Perempuan <i>Female</i>	
(1)	(2)	(3)	(4)
Fungsional Tertentu <i>Specific Functional</i>	1 246	3 023	4 269
Fungsional Umum <i>Staf General Functional</i>	741	522	1263
Struktural/ <i>Structural</i>	0	0	0
Eselon V/ <i>5th Echelon</i>	0	0	0
Eselon IV/ <i>4th Echelon</i>	477	243	720
Eselon III/ <i>3rd Echelon</i>	149	41	190
Eselon II/ <i>2nd Echelon</i>	32	3	35
Eselon I/ <i>1st Echelon</i>	0	0	0
Jumlah/<i>Total</i>	2 645	3 832	6 477

Lanjutan Tabel/*Continued Table 2.3.1*

Kecamatan <i>Subdistrict</i>	2019		Jumlah <i>Total</i>
	Laki-laki <i>Male</i>	Perempuan <i>Female</i>	
(1)	(5)	(6)	(7)
Fungsional Tertentu <i>Specific Functional</i>	1 138	2 941	4 079
Fungsional Umum <i>Staf General Functional</i>	822	636	1 458
Struktural/ <i>Structural</i>	614	296	910
Eselon V/ <i>5th Echelon</i>	0	0	0
Eselon IV/ <i>4th Echelon</i>	30	3	33
Eselon III/ <i>3rd Echelon</i>	154	48	202
Eselon II/ <i>2nd Echelon</i>	430	245	675
Eselon I/ <i>1st Echelon</i>	0	0	0
Jumlah/<i>Total</i>	2 574	3 873	6 447

Sumber/*Source*: Badan Kepegawaian Daerah Kabupaten Mandailing Natal
Personnel Division of Government Mandailing Natal Regency

Tabel
Table 2.3.2

Jumlah Pegawai Negeri Sipil Menurut Tingkat Pendidikan dan Jenis Kelamin di Kabupaten Mandailing Natal, Desember 2018 dan Desember 2019
Number of Civil Servants by Educational Level and Sex in Mandailing Natal Regency, December 2018 and December 2019

Tingkat Pendidikan <i>Educational Level</i>	2018		
	Laki-laki <i>Male</i>	Perempuan <i>Female</i>	Jumlah <i>Total</i>
(1)	(2)	(3)	(4)
Sampai dengan SD <i>Up to Primary School</i>	27	1	28
SMP/Sederajat <i>General Vocational Junior High School</i>	19	15	34
SMA/Sederajat <i>General/Vocational Senior High School</i>	613	617	1 230
Diploma I, II/Akta I, II <i>Diploma I, II/Akta I, II</i>	108	98	206
Diploma III/Akta III/Sarjana Muda <i>Diploma III/Akta III/Bachelor</i>	363	534	897
Tingkat Sarjana/Doktor/Ph.D <i>University Graduates</i>	1 515	2 567	4 082
Jumlah/Total	2 645	3 832	6 477

Lanjutan Tabel/Continued Table 2.3.2

Tingkat Pendidikan <i>Educational Level</i>	2019		
	Laki-laki <i>Male</i>	Perempuan <i>Female</i>	Jumlah <i>Total</i>
(1)	(2)	(3)	(4)
Sampai dengan SD <i>Up to Primary School</i>	25	1	26
SMP/Sederajat <i>General Vocational Junior High School</i>	27	5	32
SMA/Sederajat <i>General/Vocational Senior High School</i>	713	454	1 167
Diploma I, II/Akta I, II <i>Diploma I, II/Akta I, II</i>	74	148	222
Diploma III/Akta III/Sarjana Muda <i>Diploma III/Akta III/Bachelor</i>	118	740	858
Tingkat Sarjana/Doktor/Ph.D <i>University Graduates</i>	1 617	2 525	4 142
Jumlah/Total	2 574	3 873	6 447

Sumber/Source: Badan Kepegawaian Daerah Kabupaten Mandailing Natal
Personnel Division of Government Mandailing Natal Regency

Tabel
Table 2.3.3

Jumlah Pegawai Negeri Sipil Menurut Tingkat Kepangkatan dan Jenis Kelamin di Kabupaten Mandailing Natal, Desember 2018 dan Desember 2019
Number of Civil Servants by Hierarchy and Sex in Mandailing Natal Regency, December 2018 and December 2019

Pangkat/Golongan/Ruang Hierarchy	2018		Jumlah Total
	Laki-laki Male	Perempuan Female	
(1)	(2)	(3)	(4)
1. I/A (Juru Muda)	5	0	5
2. I/B (Juru Muda Tingkat I)	10	0	10
3. I/C (Juru)	23	1	24
4. I/D (Juru Tingkat I)	11	0	11
Golongan I/Range I	49	1	50
5. II/A (Pengatur Muda)	123	112	235
6. II/B (Pengatur Muda Tingkat I)	187	81	268
7. II/C (Pengatur)	284	419	703
8. II/D (Pengatur Tingkat I)	69	79	148
Golongan II/Range II	663	691	1 354
9. III/A (Penata Muda)	235	525	760
10. III/B (Penata Muda Tingkat I)	312	597	909
11. III/C (Penata)	347	516	863
12. III/D (Penata Tingkat I)	395	446	841
Golongan III/Range III	1 289	2 084	3 373
13. IV/A (Pembina)	524	932	1 456
14. IV/B (Pembina Tingkat I)	106	124	230
15. IV/C (Pembina Utama Muda)	14	0	14
16. IV/D (Pembina Utama Madya)	0	0	0
17. IV/E (Pembina Utama)	0	0	0
Golongan IV/Range IV	644	1 056	1 700
Jumlah/Total	2 645	3 832	6 447

Lanjutan Tabel/Continued Table 2.3.3

Pangkat/Golongan/Ruang Hierarchy	2019		
	Laki-laki Male	Perempuan Female	Jumlah Total
(1)	(5)	(6)	(7)
1. I/A (Juru Muda)	6	0	6
2. I/B (Juru Muda Tingkat I)	9	0	9
3. I/C (Juru)	13	0	13
4. I/D (Juru Tingkat I)	10	1	11
Golongan I/Range I	38	1	39
5. II/A (Pengatur Muda)	107	76	183
6. II/B (Pengatur Muda Tingkat I)	133	58	191
7. II/C (Pengatur)	270	440	710
8. II/D (Pengatur Tingkat I)	96	75	171
Golongan II/Range II	606	649	1 255
9. III/A (Penata Muda)	278	511	789
10. III/B (Penata Muda Tingkat I)	271	488	759
11. III/C (Penata)	392	627	1 019
12. III/D (Penata Tingkat I)	381	540	921
Golongan III/Range III	1 322	2 166	3 488
13. IV/A (Pembina)	412	671	1 083
14. IV/B (Pembina Tingkat I)	183	385	568
15. IV/C (Pembina Utama Muda)	13	1	14
16. IV/D (Pembina Utama Madya)	0	0	0
17. IV/E (Pembina Utama)	0	0	0
Golongan IV/Range IV	608	1 057	1 665
Jumlah/Total	2 574	3 873	6 447

Sumber/Source: Badan Kepegawaian Daerah Kabupaten Mandailing Natal
Personnel Division of Government Mandailing Natal Regency

Tabel 2.3.4
Table

Banyaknya Pegawai Negeri Sipil menurut Unit Kerja dan Golongan di Kabupaten Mandailing Natal, 2019
Number of Civil Servants by Institution/Office and Hierarchy in Mandailing Natal Regency, 2019

<i>Dinas/Instansi Pemerintahan Institution/Office</i>	<i>Golongan Rank</i>				<i>Tenaga Honorer</i>	<i>Jumlah Total</i>
	<i>IV</i>	<i>III</i>	<i>II</i>	<i>I</i>		
(1)	(2)	(3)	(4)	(5)	(6)	(7)
1. Sekretariat Daerah	4	-	-	-	-	4
2. Bagian Pemerintahan dan Otonomi Daerah	1	3	5	-	6	15
3. Bagian Hukum	1	5	3	-	3	12
4. Bagian Kesejahteraan Rakyat	1	6	4	-	26	37
5. Bagian Pemberdayaan Masyarakat dan Trantibun Linmas	-	3	1	-	3	7
6. Bagian Perekonomian dan Sumber Daya Alam	-	3	3	-	9	15
7. Bagian Infrastruktur	-	5	1	-	4	10
8. Bagian Administrasi Pembangunan	1	3	2	-	3	9
9. Bagian Pengadaan Barang dan Jasa	1	7	1	1	7	17
10. Bagian Organisasi	1	5	2	-	3	11
11. Bagian Hukum	1	4	7	3	34	49
12. Bagian Humas dan Protokol	1	5	2	-	12	20
13. Bagian Tata Usaha Pimpinan	-	4	2	-	10	16
14. Sekretariat DPRD	2	14	11	-	57	84
15. Inspektorat	11	25	2	-	7	45
16. Dinas Pendidikan	15	40	8	-	90	153
17. UPTD/Guru	1 454	1 846	298	5	2 468	6 071
18. Dinas Kesehatan	4	42	10	-	64	120
19. Puskesmas	19	453	290	-	592	1 354
Sub Jumlah/Sub Total	1 517	2 473	652	9	3 398	8 049

Lanjutan Tabel/*Continued Table 2.3.4*

Dinas/Instansi Pemerintahan Institution/Office	Golongan Rank				Tenaga Honorer	Jumlah Total
	IV	III	II	I		
(1)	(2)	(3)	(4)	(5)	(6)	(7)
20. Dinas Pekerjaan Umum dan Penataan Ruang	3	41	40	4	183	271
21. Bidang Pertamanan	-	-	-	-	40	40
22. Dinas Perumahan dan Kawasan Permukiman	-	11	6	-	71	88
23. Dinas Tenaga Kerja	5	26	10	-	15	56
24. Dinas Pertanahan	2	12	2	-	13	29
25. Dinas Sosial	8	19	5	-	34	66
26. Dinas Koperasi Usaha Kecil Menengah	4	11	2	-	22	39
27. Dinas Pengendalian Penduduk dan Keluarga Berencana	2	24	2	-	470	498
28. Dinas Pemberdayaan Perempuan dan Perlindungan Anak	5	14	-	-	26	45
29. Dinas Ketahanan Pangan	3	22	3	-	80	108
30. Dinas Lingkungan Hidup	5	14	-	-	142	161
31. Dinas Kependudukan dan Pencatatan Sipil	2	18	8	-	42	70
32. Dinas Pemberdayaan Masyarakat dan Desa	8	15	2	-	33	58
33. Dinas Perhubungan	4	15	10	1	56	86
34. Dinas Perpustakaan dan Kearsipan	5	16	2	1	42	66
35. Dinas Komunikasi dan Informatika	5	27	1	-	25	58
36. Dinas Penanaman Modal dan Pelayanan Perizinan Terpadu Satu Pintu	3	23	3	-	29	58
Sub Jumlah/Sub Total	64	308	96	6	1 323	1 797

Lanjutan Tabel/*Continued Table 2.3.4*

<i>Dinas/Instansi Pemerintahan Institution/Office</i>	<i>Golongan Rank</i>				<i>Tenaga Honorer</i>	<i>Jumlah Total</i>
	<i>IV</i>	<i>III</i>	<i>II</i>	<i>I</i>		
<i>(1)</i>	<i>(2)</i>	<i>(3)</i>	<i>(4)</i>	<i>(5)</i>	<i>(6)</i>	<i>(7)</i>
37. Dinas Pemuda dan Olahraga	11	19	3	-	43	76
38. Dinas Kelautan dan Perikanan	7	23	7	-	30	67
39. Dinas Pariwisata	1	12	4	-	25	42
40. Dinas Pertanian	6	40	18	1	124	189
41. Penyuluh Pertanian	-	51	64	3	513	631
42. Dinas Perdagangan	2	20	8	-	66	96
43. Badan Perencanaan Pembangunan Daerah	10	20	3	-	26	59
44. Badan Pengelolaan Keuangan, Pendapatan dan Aset Daerah	3	43	19	-	53	118
45. Badan Penelitian dan Pengembangan	5	13	2	-	13	33
46. Badan Kepegawaian Daerah (BKD)	3	24	5	-	15	47
47. Badan Penanggulangan Bencana Daerah	6	6	7	1	41	61
48. Badan Kesatuan Bangsa dan Politik	3	19	9	3	48	82
49. Satuan Polisi Pamong Praja (Satpol PP)	2	14	12	6	228	262
50. Sekretariat Komisi Pemilihan Umum (KPU)	1	8	5	-	-	14
51. Badan Narkotika Nasional	-	6	4	-	-	10
52. Kantor Camat	24	283	279	10	948	1 544
53. RSUD Panyabungan	5	107	56	-	150	318
54. RSUD Natal		25	12	-	170	207
Sub Jumlah/Sub Total	89	733	517	24	2 493	3 856
Jumlah/Total	1 665	3 488	1 255	39	7 199	13 646

Sumber/Source: Badan Kepegawaian Daerah Kabupaten Mandailing Natal
Personnel Division of Government Mandailing Natal Regency

2.4 KEUANGAN PEMERINTAH GOVERNMENT FINANCE

Tabel 2.4.1 Realisasi Anggaran Pendapatan Pemerintah Kabupaten Mandailing Natal Menurut Jenis Pendapatan (ribu rupiah), 2016–2019
Actual Mandailing Natal Regency Government Revenues by Kind of Revenues (thousand rupiahs), 2016–2019

Jenis Pendapatan/Kind of Revenues	2016	2017
(1)	(2)	(3)
1. Pendapatan Asli Daerah (PAD)/Regional Revenue	70 405 901,83	80 581 688,94
1.1 Pajak Daerah/Regional Tax	8 395 202,57	21 490 229,88
1.2 Retribusi Daerah/Regional Retribution	23 176 142,35	28 361 009,96
1.3 Hasil Pengelolaan Kekayaan Daerah yang Dipisahkan/Income of Management of Separated Regional Government Wealth	11 934 560,38	9 527 118,96
1.4 Lain-lain PAD yang Sah/Other Regional Revenue	26 899 996,52	21 203 330,14
2. Dana Perimbangan/Balance Funds	1 055 984 803,94	1 045 563 864,48
2.1 Bagi Hasil Pajak/Tax Sharing Revenue	23 880 921,11	12 228 360,32
2.2 Bagi Hasil Bukan Pajak/Sumber Daya Alam/Non-Tax Sharing Revenue/Natural Resources	7 041 298,19	3 542 412,14
2.3 Dana Alokasi Umum/General Allocation Fund	788 477 434,00	777 487 741,00
2.4 Dana Alokasi Khusus/Special Allocation Fund	109 097 152,65	97 485 172,23
2.5 Dana Alokasi Khusus Non Fisik/General Allocation Funds Non Physical	127 487 998,00	149 270 178,78
2.6 Bantuan Keuangan dari Pemerintah Daerah Provinsi Lainnya/ Other Financial Assistance from province	0,00	0,00
3. Lain-lain Pendapatan yang Sah/Other Revenue	293 895 639,27	402 007 759,66
3.1 Pendapatan Hibah/Grant	0,00	66 085 450,00
3.2 Dana Darurat/Emergency Fund	0,00	0,00
3.3 Dana Bagi Hasil Pajak dari Provinsi dan Pemerintah Daerah Lainnya/Tax Sharing Revenue from Provincial and Other Regional Governments	70 986 719,27	52 078 140,71
3.4 Dana Penyesuaian dan Otonomi Daerah/Regional Adjustment and Autonomy Fund	0,00	0,00
3.5 Bantuan Keuangan dari Provinsi atau Pemerintah Daerah Lainnya/ Financial Assistance from Provincial or Other Regional Governments	4 803 506,10	0,00
3.6 Lainnya/Others	222 908 920,00	283 844 168,95
Jumlah/Total	1 425 089 851,14	1 528 153 313,08

Lanjutan Tabel/*Continued Table 2.4.1*

Jenis Pendapatan/ <i>Kind of Revenues</i>	2018	2019
(1)	(4)	(5)
1. Pendapatan Asli Daerah (PAD)/<i>Regional Revenue</i>	84 809 923,50	52 000 952,79
1.1 Pajak Daerah/ <i>Regional Tax</i>	11 714 026,56	33 775 916,16
1.2 Retribusi Daerah/ <i>Regional Retribution</i>	3 730 570,73	1 726 882,12
1.3 Hasil Pengelolaan Kekayaan Daerah yang Dipisahkan/ <i>Income of Management of Separated Regional Government Wealth</i>	23 072 563,02	0,00
1.4 Lain-lain PAD yang Sah/ <i>Other Regional Revenue</i>	46 292 763,19	16 498 154,51
2. Dana Perimbangan/<i>Balance Funds</i>	1 078 226 285,98	1 272 371 817,40
2.1 Bagi Hasil Pajak/ <i>Tax Sharing Revenue</i>	24 728 709,93	14 786 090,20
2.2 Bagi Hasil Bukan Pajak/Sumber Daya Alam/ <i>Non-Tax Sharing Revenue/ Natural Resources</i>	7 647 101,25	6 378 470,15
2.3 Dana Alokasi Umum/ <i>General Allocation Fund</i>	783 200 132,00	816 400 130,00
2.4 Dana Alokasi Khusus/ <i>Special Allocation Fund</i>	78 632 744,25	128 665 334,83
2.5 Dana Alokasi Khusus Non Fisik/ <i>General Allocation Funds Non Physical</i>	170 166 769,35	173 571 024,81
2.6 Bantuan Keuangan dari Pemerintah Daerah Provinsi Lainnya/ <i>Other Financial Assistance from province</i>	13 850 829,20	132 570 767,41
3. Lain-lain Pendapatan yang Sah/<i>Other Revenue</i>	360 082 875,39	284 315 396,50
3.1 Pendapatan Hibah/ <i>Grant</i>	65 162 543,45	0,00
3.2 Dana Darurat/ <i>Emergency Fund</i>	0,00	0,00
3.3 Dana Bagi Hasil Pajak dari Provinsi dan Pemerintah Daerah Lainnya/ <i>Tax Sharing Revenue from Provincial and Other Regional Governments</i>	42 994 819,74	0,00
3.4 Dana Penyesuaian dan Otonomi Daerah/ <i>Regional Adjustment and Autonomy Fund</i>	0,00	0,00
3.5 Bantuan Keuangan dari Provinsi atau Pemerintah Daerah Lainnya/ <i>Financial Assistance from Provincial or Other Regional Governments</i>	0,00	0,00
3.6 Lainnya/ <i>Others</i>	251 925 512,20	284 315 396,30
Jumlah/<i>Total</i>	1 523 119 084,86	1 608 688 166,50

Sumber/*Source*: Badan Pengelolaan Keuangan, Pendapatan, dan Aset Daerah Kabupaten Mandailing Natal
 Monetary and Regional Asset Managerial Office of Mandailing Natal Regency

Tabel
Table 2.4.2**Realisasi Belanja Pemerintah Kabupaten Mandailing Natal
Menurut Jenis Belanja (ribu rupiah), 2016–2019**
**Actual Mandailing Natal Regency Government Expenditures
by Kind of Expenditures (thousand rupiahs), 2016–2019**

Jenis Belanja <i>Kind of Expenditures</i>	2016	2017	2018	2019
(1)	(2)	(3)	(4)	(5)
1. Belanja Operasi/Operation Expenditures	875 148 490,90	943 311 224,18	970 606 732,09	1 306 482 046,55
1.1 Belanja Pegawai/Personnel Expenditures	619 532 143,25	571 858 158,46	604 689 433,76	623 433 274,23
1.2 Belanja Hibah/Grant Expenditures	2 290 000,00	2 830 076,36	2 895 000,00	10 298 370,00
1.3 Belanja Barang dan Jasa/Goods and Services Expenditures	-	-	361 077 548,33	292 625 077,43
1.4 Belanja Bantuan Sosial/Social Aid Expenditures	1 899 018,48	1 640 921,00	1 944 750,00	7 321 738,32
1.5 Belanja Bantuan Keuangan/Financial Aid Expenditure	-	-	-	372 803 586,57
2. Belanja Modal/Capital Expenditures	-	-	199 856 474,90	187 535 905,02
2.1 Belanja Modal/Capital Expenditure	-	-	199 856 474,90	187 535 905,02
3. Belanja Tak Terduga/Unpredicted Expenditures	2 080 902,00	56 148,00	1 929 755,00	128 500,00
3.1 Belanja Tidak Terduga/Unpredicted Expenditure	2 080 902,00	56 148,00	1 929 755,00	128 500,00
Jumlah/Total	875 148 490,90	943 311 224,18	1 172 392 961,98	1 494 146 451,57

Sumber/Source: Badan Pengelolaan Keuangan, Pendapatan, dan Aset Daerah Kabupaten Mandailing Natal
Monetary and Regional Asset Managerial Office of Mandailing Natal Regency

Tabel 2.4.3
Table

Realisasi Penerimaan PAD Pemerintah Kabupaten Mandailing Natal (ribu rupiah), 2016 - 2019
Realization of Original Local Government Revenue of Mandailing Natal Regency (thousand rupiahs), 2016 - 2019

Jenis PAD/Kind of Original Local Government Revenue	2016	2017
(1)	(2)	(3)
1. Pajak Daerah/Region Tax	8 395 203,00	21 490 229,88
Pajak Hotel	27 900,00	59 701,50
Pajak Restoran	100 715,00	131 923,16
Pajak Hiburan	2 500,00	11 620,00
Pajak Reklame	304 592,00	234 904,40
Pajak Penerangan Jalan	4 489 348,00	6 123 244,74
Pajak Mineral Bukan Logam dan Batuan	1 653 614,00	2 412 077,11
Pajak Air Bawah Tanah	6 032,00	75 556,84
Pajak Sarang Burung Walet	10 800,00	68 657,00
Pajak Bumi dan Bangunan (PBB)	1 064 165,00	1 329 049,34
Pajak Bea Perolehan Hak atas Tanah dan Bangunan (BPHTB)	735 537,00	11 043 495,79
2. Hasil Retribusi Daerah	23 176 142,35	28 361 009,96
Retribusi Jasa Umum	21 798 513,85	27 167 106,30
Retribusi Jasa Usaha	559 731,25	348 723,46
Retribusi Perizinan Tertentu	817 897,25	845 180,20
3. Hasil Pengelolaan Kekayaan Daerah yang Dipisahkan	11 934 560,38	9 527 118,96
Bagian Laba atas Penyertaan Modal pada Perusahaan Milik Daerah/ BUMD	11 934 560,38	9 527 118,96
4. Lain-lain Pendapatan Asli Daerah yang Sah	26 899 996,52	21 203 330,14
Hasil Penjualan Aset Daerah yang Tidak Dipisahkan	53 610,50	0,00
Penerimaan Jasa Giro	7 103 567,70	4 876 210,65
Tuntutan Ganti Kerugian Daerah	0,00	0,00
Lain-lain PAD yang Sah Lainnya	4 654 644,95	828 894,22
Pendapatan dari Penyelenggaraan Pendidikan dan Pelatihan	654 176,87	0,00
Pendapatan Dana Kapitasi JKN	14 433 996,50	14 270 263,77
Jumlah/Total	70 405 901,83	80 581 688,94

Lanjutan Tabel/*Continued Table 2.4.3*

Jenis PAD/Kind of Original Local Government Revenue	2018	2019
(1)	(4)	(5)
1. Pajak Daerah/Region Tax	11 714 026,56	33 775 916,16
Pajak Hotel	169 289,50	128 316,50
Pajak Restoran	270 926,39	111 783,30
Pajak Hiburan	3 000,00	4 000,00
Pajak Reklame	344 947,52	342 286,07
Pajak Penerangan Jalan	7 167 938,74	9 534 781,40
Pajak Mineral Bukan Logam dan Batuan	1 595 942,63	2 606 749,46
Pajak Air Bawah Tanah	4 179,86	118 184,27
Pajak Sarang Burung Walet	91 393,00	9 400,00
Pajak Bumi dan Bangunan (PBB)	1 203 962,19	1 345 163,41
Pajak Bea Perolehan Hak atas Tanah dan Bangunan (BPHTB)	862 446,74	19 575 251,77
2. Hasil Retribusi Daerah	3 730 570,73	1 726 882,12
Retribusi Jasa Umum	2 931 527,33	1 150 251,12
Retribusi Jasa Usaha	178 743,40	256 631,00
Retribusi Perizinan Tertentu	620 300,00	320 000,00
3. Hasil Pengelolaan Kekayaan Daerah yang Dipisahkan	23 072 563,02	0,00
Bagian Laba atas Penyertaan Modal pada Perusahaan Milik Daerah/ BUMD	23 072 563,02	0,00
4. Lain-lain Pendapatan Asli Daerah yang Sah	46 292 763,19	16 498 154,51
Hasil Penjualan Aset Daerah yang Tidak Dipisahkan	0,00	0,00
Penerimaan Jasa Giro	3 895 088,69	5 109 716,20
Tuntutan Ganti Kerugian Daerah	3 262 650,32	612 504,60
Lain-lain PAD yang Sah Lainnya	367 050,14	10 775 933,71
Pendapatan dari Penyelenggaraan Pendidikan dan Pelatihan	0,00	0,00
Pendapatan Dana Kapitasi JKN	38 767 974,04	0,00
Jumlah/Total	84 809 923,50	52 000 952,79

Sumber/Source: Badan Pengelolaan Keuangan, Pendapatan, dan Aset Daerah Kabupaten Mandailing Natal
Monetary and Regional Asset Managerial Office of Mandailing Natal Regency

Tabel 2.4.4
Table

Realisasi Penerimaan Bagi Hasil Pajak dan Bukan Pajak Pemerintah Kabupaten Mandailing Natal (ribu rupiah), 2016 - 2019
Acceptance Realization for Tax and Non Tax by Autonomous Government of Mandailing Natal Regency (thousand rupiahs), 2016 - 2019

Jenis Penerimaan/Kind of Revenue	2016	2017
(1)	(2)	(3)
PENDAPATAN TRANSFER	1 055 984 803,94	1 045 563 864,48
1. Bagi Hasil Pajak/Value of Tax	23 880 921,11	17 778 360,32
2. Bagi Hasil Non Pajak/Region Retribution	7 041 298,19	3 542 412,14
Bagi Hasil Dari Iuran Hak Pengusahaan Hutan	400 632,15	199 770,05
Bagi Hasil Dari Pungutan Pengusahaan Perikanan	452 025,54	447 937,20
Bagi Hasil dari Pungutan Hasil Perikanan	-	-
Bagi Hasil Dari Pertambangan Minyak Bumi	179 097,37	19 467,16
Bagi Hasil Dari Pertambangan Panas Bumi	489 568,86	500 233,89
Bagi Hasil dari Sumber Daya Alam Pertambangan Umum	5 519 974,27	2 033 327,07
3. Dana Alokasi Umum	788 477 434,00	777 487 741,00
4. Dana Alokasi Khusus	109 097 152,65	97 485 172,23
5. Dana Alokasi Khusus Non Fisik	127 487 998,00	149 270 178,78
BANTUAN KEUANGAN	4 803 506,10	0,00
1. Bantuan Keuangan dari Provinsi atau Pemerintah Daerah	4 803 506,10	0,00
LAIN-LAIN PENDAPATAN YANG SAH	293 895 639,27	402 007 759,66
1. Dana Bagi Hasil Pajak dari Provinsi dan Pemerintah Daerah	70 986 719,27	52 078 140,71
2. Dana Penyesuaian	0,00	0,00
3. Pendapatan Hibah dari Pemerintah	0,00	66 085 450,00
4. Pendapatan Lainnya	222 908,92	283 844 168,95
Jumlah/Total	1 354 683 949,31	1 447 571 624,14

Lanjutan Tabel/Continued Table 2.4.4


Jenis Penerimaan/Kind of Revenue	2018	2019
(1)	(4)	(5)
PENDAPATAN TRANSFER	1 078 226 285,98	1 139 801 049,99
1. Bagi Hasil Pajak/Value of Tax	24 728 709,93	14 786 090,20
2. Bagi Hasil Non Pajak/Region Retribution	7 647 101,25	6 378 470,15
Bagi Hasil Dari Iuran Hak Pengusahaan Hutan	993 277,20	0,00
Bagi Hasil Dari Pungutan Pengusahaan Perikanan	141 454,05	0,00
Bagi Hasil dari Pungutan Hasil Perikanan	559 780,54	590 155,80
Bagi Hasil Dari Pertambangan Minyak Bumi	68 543,84	124 494,15
Bagi Hasil Dari Pertambangan Panas Bumi	557 678,24	1 297 572,50
Bagi Hasil dari Sumber Daya Alam Pertambangan Umum	5 326 367,38	4 366 247,70
3. Dana Alokasi Umum	783 200 132,00	816 400 130,00
4. Dana Alokasi Khusus	78 632 744,25	128 665 334,83
5. Dana Alokasi Khusus Non Fisik	170 166 769,35	173 571 024,81
BANTUAN KEUANGAN	13 850 829,20	132 570 767,41
1. Bantuan Keuangan dari Provinsi atau Pemerintah Daerah	13 850 829,20	132 570 767,41
LAIN-LAIN PENDAPATAN YANG SAH	360 082 875,39	284 315 396,30
1. Dana Bagi Hasil Pajak dari Provinsi dan Pemerintah Daerah	42 994 819,74	0,00
2. Dana Penyesuaian	0,00	0,00
3. Pendapatan Hibah dari Pemerintah	65 162 543,45	0,00
4. Pendapatan Lainnya	251 925 512,20	284 315 396,30
Jumlah/Total	1 438 309 161,36	1 556 687 213,70

Sumber/Source: Badan Pengelolaan Keuangan, Pendapatan, dan Aset Daerah Kabupaten Mandailing Natal
Monetary and Regional Asset Managerial Office of Mandailing Natal Regency

03

PENDUDUK DAN KETENAGAKERJAAN POPULATION AND EMPLOYMENT

JUMLAH PENDUDUK MANDAILING NATAL (JIWA)



PENJELASAN TEKNIS

1. Sumber utama data kependudukan adalah sensus penduduk yang dilaksanakan setiap sepuluh tahun sekali. Sensus penduduk telah dilaksanakan sebanyak enam kali sejak Indonesia merdeka, yaitu tahun 1961, 1971, 1980, 1990, 2000, dan 2010. Di dalam sensus penduduk, pencacahan dilakukan terhadap seluruh penduduk yang berdomisili di wilayah teritorial Indonesia termasuk warga negara asing kecuali anggota korps diplomatik negara sahabat beserta keluarganya. Metode pengumpulan data dalam sensus dilakukan dengan wawancara antara petugas sensus dengan responden dan juga melalui e-census. Pencatatan penduduk menggunakan konsep usual residence, yaitu konsep di mana penduduk biasa bertempat tinggal. Bagi penduduk yang bertempat tinggal tetap dicacah di mana mereka biasa tinggal, sedangkan untuk penduduk yang tidak bertempat tinggal tetap dicacah di tempat di mana mereka ditemukan petugas sensus pada malam 'Hari Sensus'. Termasuk penduduk yang tidak bertempat tinggal tetap adalah tuna wisma, awak kapal berbendera Indonesia, penghuni perahu/rumah apung, masyarakat terpencil /terasing, dan pengungsi. Bagi mereka

TECHNICAL NOTES

1. *The main source of demographic data is population census, which is conducted every ten years. Population Census has been conducted six times since Indonesia's independence: 1961, 1971, 1980, 1990, 2000, and 2010. The population census enumerates all residents who domicile in the entire territory of Indonesia including foreign citizens except the diplomatic corps members and their families. The method of data collection in a population census involves interviewing respondents and conducting e-census. Enumeration of the population uses the concept of "usual residence", which is the concept of "places where people usually live". De jure was applied to the permanent residents, while de facto was applied to non-permanent residents. . The permanent residents were enumerated in place where they normally live, the non-permanent residents were enumerated where they were found by the enumerators, on the night of 'Census Date'. The non permanent residents include homeless. The non permanent residents include homeless people, ship crew, boat people, remote area community, and internally displaced persons. Those who had permanent residence and had been travelling away from their home for six months*

yang mempunyai tempat tinggal tetap dan sedang bepergian ke luar wilayah lebih dari enam bulan, tidak dicacah di tempat tinggalnya, tetapi dicacah di tempat tujuannya. Untuk tahun yang tidak dilaksanakan sensus penduduk, data kependudukan diperoleh dari hasil proyeksi penduduk. Proyeksi penduduk merupakan suatu perhitungan ilmiah yang didasarkan pada asumsi dari komponen-komponen perubahan penduduk, yaitu kelahiran, kematian, dan migrasi. Proyeksi penduduk Indonesia 2010–2035 menggunakan data dasar penduduk hasil SP2010.

or more were not enumerated in their permanent place, but in the place where they were during the census. For the periods where the population census is not conducted, population projection is done to estimate population during those years. The population projection is an estimate based on the demographic components, such as birth, death, and migration. Indonesia's 2010–2035 population projection used the 2010 Population Census as the base population.

- | | |
|--|--|
| <p>2. Penduduk Mandailing Natal adalah semua orang yang berdomisili di wilayah teritorial Indonesia selama 6 bulan atau lebih dan atau mereka yang berdomisili kurang dari 6 bulan tetapi bertujuan menetap.</p> | <p>2. <i>The population of Mandailing Natal are all residents of the entire territory of Indonesia who have stayed for six months or longer, and those who intended to stay more than six months even though their length of stay is less than six months.</i></p> |
| <p>3. Laju pertumbuhan penduduk adalah angka yang menunjukkan persentase penambahan penduduk dalam jangka waktu tertentu.</p> | <p>3. <i>The growth rate of population is the number that show percentage of population growth within a specified period.</i></p> |
| <p>4. Kepadatan penduduk adalah rasio banyaknya penduduk per kilometer persegi</p> | <p>4. <i>Population density is ratio of population per square kilometer</i></p> |

5. Rasio jenis kelamin adalah perbandingan antara penduduk laki-laki dan penduduk perempuan pada suatu wilayah dan waktu tertentu. Biasanya dinyatakan dengan banyaknya penduduk lakilaki untuk 100 penduduk perempuan.
 6. Distribusi penduduk adalah pola persebaran penduduk di suatu wilayah, baik berdasarkan batasbatas geografis maupun berdasarkan batas-batas administrasi pemerintahan.
 7. Komposisi penduduk adalah pola persebaran penduduk menurut karakteristiknya, contoh: penduduk menurut kelompok umur, penduduk menurut jenis kelamin
 8. Rumah tangga adalah seseorang atau sekelompok orang yang mendiami sebagian atau seluruh bangunan fisik/sensus dan biasanya tinggal bersama serta pengelolaan makan dari satu dapur. Yang dimaksud makan dari satu dapur adalah jika pengurusan kebutuhan sehari-harinya dikelola bersama sama menjadi satu
 9. Anggota rumah tangga adalah semua orang yang tinggal di suatu rumah tangga, baik yang berada di rumah pada waktu pencacahan maupun yang sementara tidak ada
5. *Sex ratio is the ratio of males population to females population in a given area and time, usually expressed as the number of males for every 100 females.*
 6. *Population distribution is the pattern of population distribution in an area, either by geographic boundaries or by government administrative boundaries.*
 7. *Population compotition is the pattern of population distribution by its characteristics, example: population by age group, population by sex*
 8. *Household is an individual or group of people living in a physical/census building unit or part of it and usually commit on a common provision for food and other essentials of living. Common provision for food means one organising daily needs for all of household members*
 9. *Household member are those who usually lives in a household regardless of their location at the time of enumeration.*

10. Rata-rata anggota rumah tangga adalah angka yang menunjukkan rata-rata jumlah anggota rumah tangga per rumah tangga.
 11. Penduduk usia kerja adalah penduduk yang berumur 15 tahun ke atas.
 12. Angkatan kerja adalah penduduk usia kerja (15 tahun ke atas) yang bekerja, punya pekerjaan namun sementara tidak bekerja, dan pengangguran.
 13. Bekerja adalah kegiatan ekonomi yang dilakukan oleh seseorang dengan maksud memperoleh atau membantu memperoleh pendapatan atau keuntungan dan lamanya bekerja paling sedikit 1 jam secara terus menerus dalam seminggu yang lalu (termasuk pekerja keluarga tanpa upah yang membantu dalam suatu usaha/kegiatan ekonomi).
 14. Lapangan usaha adalah bidang kegiatan dari pekerjaan/tempat bekerja di mana seseorang bekerja. Klasifikasi lapangan usaha mengikuti Klasifikasi Baku Lapangan Usaha Indonesia (KBLI) dalam 1 digit.
 15. Status pekerjaan adalah kedudukan seseorang dalam unit usaha/kegiatan dalam melakukan pekerjaan
10. *Average household size is the average number of household members per household*
 11. *Working age population is persons of 15 years and over.*
 12. *Labor force or economically active are persons of 15 years and over, who in the previous week were working, temporarily absent from work but having jobs, and unemployment.*
 13. *Working is economic activity conducted by a person and intended to earn income by doing work or helping to do work at least one hour continuously during the reference week (including unpaid family worker/s for any economic activity). usually expressed as the number of males for every 100 females.*
 14. *Industry is field of a person's activity or establishment. The classification of industries follows the Indonesia Standard Industrial Classification (KBLI) in one digit.*
 15. *Employment status is the status of a person at his place of work or establishment where he was employed*

16. Buruh / karyawan / pegawai adalah seseorang yang bekerja pada orang lain atau instansi/kantor/ perusahaan secara tetap dengan menerima upah/gaji baik berupa uang maupun barang. Buruh yang tidak mempunyai majikan tetap, tidak digolongkan sebagai buruh/karyawan, tetapi sebagai pekerja bebas. Seseorang dianggap memiliki majikan tetap jika memiliki 1 (satu) majikan (orang/rumah tangga) yang sama dalam sebulan terakhir, khusus pada sektor bangunan batasannya tiga bulan. Apabila majikannya instansi/ lembaga, boleh lebih dari satu.
17. Pekerja bebas adalah seseorang yang bekerja pada orang lain/ majikan/institusi yang tidak tetap (lebih dari 1 majikan dalam sebulan terakhir) di usaha pertanian baik berupa usaha rumah tangga maupun bukan usaha rumah tangga, ataupun di nonpertanian atas dasar balas jasa dengan menerima upah atau imbalan baik berupa uang maupun barang, dan baik dengan sistem pembayaran harian maupun borongan.
18. Pekerja tak dibayar adalah seseorang yang bekerja membantu usaha untuk memperoleh penghasilan/ keuntungan yang dilakukan oleh salah seorang anggota rumah tangga atau bukan anggota
16. *Employee is a person who work permanently for other people or institution/office/ company and gains some money/cash or goods as wage/salary. Labor who have no permanent employer is not categorized as a laborer/ worker/ employee but casual worker. A laborers in general is considered to have a permanent employer if he has the same employer during the pastmonth,particularlyforbuilding construction sector is 3 months. If the employer is an institution, more than 1 (one) employer is allowed.*
17. *Casual employee is a person who does not work permanently for other people/employer/ institution (more than 1 employer during the last 1 month) in agricultural sector, either home industry or not home industry, or in non-agricultural sector based on remuneration paid with money or goods, and based on daily or contact payment system.*
18. *Unpaid worker is a person who intended to work without pa,y either with money or good, in an establishment run by other members of the family, relative or neighbour.*

ULASAN

Dengan luas wilayah sebesar 662.070 km², jumlah penduduk Mandailing Natal pada tahun 2019, adalah sebanyak 447.287 jiwa dengan kepadatan penduduk sebesar 68 jiwa per km².

Kecamatan dengan penduduk terbanyak adalah Kecamatan Panyabungan sedangkan Kecamatan dengan penduduk terkecil adalah Kecamatan Pakantan. Kecamatan Lembah Sorik Merapi adalah kecamatan dengan penduduk terpadat, yaitu sebesar 496 jiwa per km², sedangkan kecamatan Muara Batang Gadis adalah kecamatan dengan kepadatan penduduk terendah, yaitu 12 jiwa per km².

Pada tahun 2019, penduduk laki-laki di Kabupaten Mandailing Natal lebih sedikit dibandingkan dengan perempuan. Sex ratio sebesar 96,5 menandakan dari 100 orang perempuan, hanya ada sekitar 96 sampai 97 penduduk laki-laki.

Dibandingkan dengan tahun 2018, penduduk Kabupaten Mandailing Natal di tahun 2019 mengalami pertumbuhan sebesar 0.86 persen.

DESCRIPTION

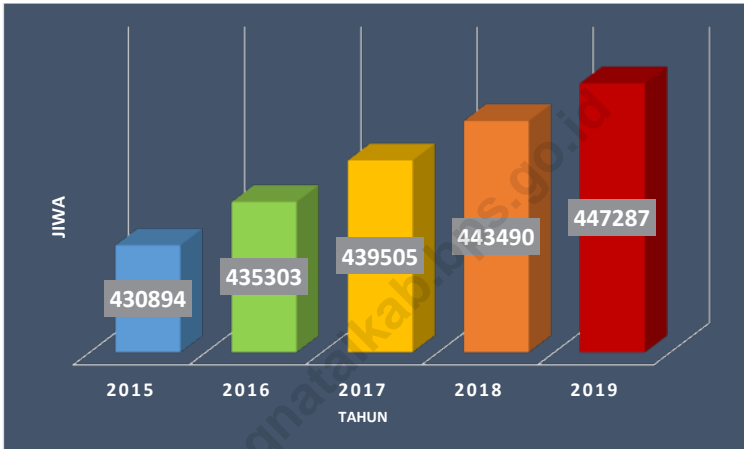
With an area of 662.070 km², the population of Mandailing Natal Regency in 2019 is 447.287 people. Its population density is 68 people per km².

Panyabungan District has the largest population, while Pakantan district has the smallest. Lembah Sorik Merapi is a densely populated district of 496 people per km², while Muara Batang Gadis district has the lowest density of population, 12 people per km².

In 2019, the male population in Mandailing Natal Regency is less than Female. Sex ratio of 96,5 indicates that from 100 female, there are only 96 to 97 male population.

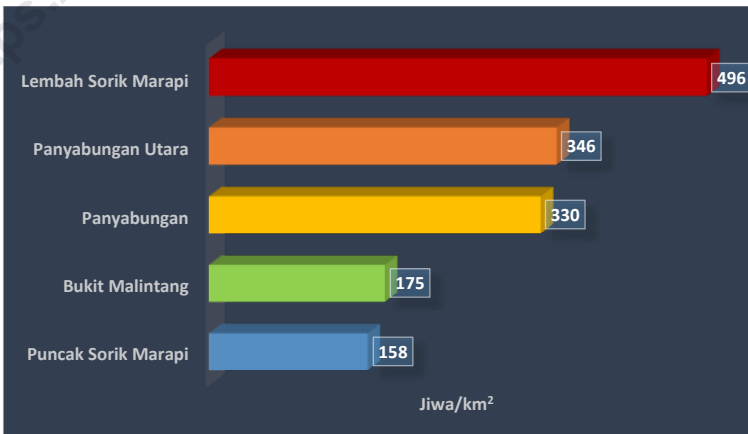
Compared to 2018, the population of Mandailing Natal Regency in 2019 grew by 0.86 percent.

Gambar 3.1 Jumlah Penduduk di Kabupaten Mandailing Natal (Jiwa), 2015-2019
Figures *Population in Mandailing Natal Regency (People), 2015-2019*



Sumber/Source : Hasil Proyeksi Penduduk Indonesia 2010–2035 /Population Projection 2010–2035

Gambar 3.2 Lima Kecamatan dengan Kepadatan Penduduk Terbesar di Kabupaten Mandailing Natal (Jiwa/km²), 2019
Figures *Top Five District with the Biggest of Population Density in Mandailing Natal Regency (People/km²), 2019*



Sumber/Source : Hasil Proyeksi Penduduk Indonesia 2010–2035 /Population Projection 2010–2035

3.1 PENDUDUK POPULATION

Tabel
Table

3.1.1

Penduduk, Laju Pertumbuhan Penduduk per Tahun, Distribusi Persentase Penduduk, Kepadatan Penduduk, Jumlah Rumah Tangga, Rata- Rata Anggota Rumah Tangga, Rasio Jenis Kelamin Penduduk Menurut Kecamatan di Kabupaten Mandailing Natal, 2019
Population, Annual Population Growth Rate, Percentage Distribution of Population, Population Density, Number of Houseland, Average Member of Houseland and Population Sex Ratio by Subdistrict in Mandailing Natal, Regency, 2019

Kecamatan <i>Subdistrict</i>	Penduduk (ribu) <i>Population (thousand)</i>	Laju Pertumbuhan Penduduk per Tahun 2018–2019 <i>Annual Population Growth Rate (%) 2018–2019</i>
(1)	(2)	(3)
Batahan	19 355	0,86
Sinunukan	16 983	0,86
Batang Natal	24 926	0,85
Lingga Bayu	24 844	0,87
Ranto Baik	12 442	0,85
Kotanopan	28 970	0,85
Ulu Pungkut	4 682	0,84
Tambangan	12 648	0,84
Lembah Sorik Marapi	17 220	0,85
Puncak Sorik Marapi	8 774	0,86
Muara Sipongi	10 671	0,85
Pakantan	2 362	0,81
Panyabungan	85 648	0,86
Panyabungan Selatan	10 382	0,85
Panyabungan Barat	9 831	0,85
Panyabungan Utara	22 071	0,86
Panyabungan Timur	13 578	0,85
Huta Bargot	6 308	0,83
Natal	30 204	0,87
Muara Batang Gadis	17 049	0,86
Siabu	52 283	0,85
Bukit Malintang	12 024	0,85
Naga Juang	4 032	0,85
Mandailing Natal	447 287	0,86

Lanjutan Tabel/*Continued Table* 3.1.1

Kecamatan Subdistrict	Persentase Penduduk Percentage of Total Population	Kepadatan Penduduk per km ² Population Density per sq.km
(1)	(4)	(5)
Batahan	4,33	39
Sinunukan	3,80	98
Batang Natal	5,57	38
Lingga Bayu	5,55	129
Ranto Baek	2,78	81
Kotanopan	6,48	89
Ulu Pungkut	1,05	16
Tambangan	2,83	80
Lembah Sorik Marapi	3,85	496
Puncak Sorik Marapi	1,96	158
Muara Sipongi	2,39	79
Pakantan	0,53	25
Panyabungan	19,15	330
Panyabungan Selatan	2,32	119
Panyabungan Barat	2,20	113
Panyabungan Utara	4,93	346
Panyabungan Timur	3,04	34
Huta Bargot	1,41	54
Natal	6,75	32
Muara Batang Gadis	3,81	12
Siabu	11,69	151
Bukit Malintang	2,69	175
Naga Juang	0,90	69
Mandailing Natal	100,00	68

Lanjutan Tabel/*Continued Table* 3.1.1

Kecamatan <i>Subdistrict</i>	Jenis Kelamin <i>Sex</i>		Jumlah <i>Total</i>	Rasio Jenis Kelamin <i>Population Sex Ratio</i>
	Laki-Laki <i>Male</i>	Perempuan <i>Female</i>		
(1)	(6)	(7)	(8)	(9)
Batahan	9830	9525	19 355	103,2
Sinunukan	8735	8248	16 983	105,9
Batang Natal	12543	12383	24 926	101,3
Lingga Bayu	12550	12294	24 844	102,1
Ranto Baek	6279	6163	12 442	101,9
Kotanopan	13969	15001	28 970	93,1
Ulu Pungkut	2306	2376	4 682	97,1
Tambangan	5841	6807	12 648	85,8
Lembah Sorik Marapi	8580	8640	17 220	99,3
Puncak Sorik Marapi	4241	4533	8 774	93,6
Muara Sipongi	5309	5362	10 671	99,0
Pakantan	1180	1182	2 362	99,8
Panyabungan	41484	44164	85 648	93,9
Panyabungan Selatan	4967	5415	10 382	91,7
Panyabungan Barat	4623	5208	9 831	88,8
Panyabungan Utara	10710	11361	22 071	94,3
Panyabungan Timur	6582	6996	13 578	94,1
Huta Bargot	3007	3301	6 308	91,1
Natal	15212	14992	30 204	101,5
Muara Batang Gadis	8609	8440	17 049	102,0
Siabu	25220	27063	52 283	93,2
Bukit Malintang	5882	6142	12 024	95,8
Naga Juang	2004	2028	4 032	98,8
Mandailing Natal	219663	227624	447 287	96,5

Lanjutan Tabel/*Continued Table* 3.1.1

Kecamatan <i>Subdistrict</i>	Jumlah Rumah Tangga <i>Number of Household</i>	Rata-Rata Anggota Rumah Tangga <i>Average Member of Household</i>
(1)	(10)	(11)
Batahan	4227	4,58
Sinunukan	4122	4,12
Batang Natal	5727	4,35
Lingga Bayu	5662	4,39
Ranto Baek	2873	4,33
Kotanopan	7016	4,13
Ulu Pungkut	1231	3,80
Tambangan	2984	4,24
Lembah Sorik Marapi	4274	4,03
Puncak Sorik Marapi	2024	4,33
Muara Sipongi	2506	4,26
Pakantan	687	3,44
Panyabungan	19115	4,48
Panyabungan Selatan	2468	4,21
Panyabungan Barat	2459	4,00
Panyabungan Utara	4942	4,47
Panyabungan Timur	3209	4,23
Huta Bargot	1615	3,91
Natal	7225	4,18
Muara Batang Gadis	4108	4,15
Siabu	12337	4,24
Bukit Malintang	2948	4,08
Naga Juang	956	4,22
Mandailing Natal	104715	4,27

Sumber/*Source*: Data dari Hasil Proyeksi Penduduk Indonesia 2010–2035 (Pertengahan tahun/Juni)/*Data from the result of Indonesia Population Projection 2010–2035 (mid year/June)*

3.2 KETENAGAKERJAAN EMPLOYMENT

Tabel 3.2.1 Jumlah Penduduk Berumur 15 Tahun Keatas Menurut Jenis Kegiatan Selama Seminggu yang Lalu dan Jenis Kelamin di Kabupaten Mandailing Natal, 2019
Population Aged 15 Years and Over by Type of Activity During The Previous Week and Sex in Mandailing Natal Regency, 2019

Kegiatan Utama <i>Main Activity</i>	Jenis Kelamin/Sex		
	Laki-Laki <i>Male</i>	Perempuan <i>Female</i>	Jumlah <i>Total</i>
(1)	(2)	(3)	(4)
Angkatan Kerja <i>Economically Active</i>	112 746	96 023	208 769
Bekerja/ <i>Working</i>	106 432	89 037	195 469
Pengangguran Terbuka <i>Unemployment</i>	6 314	6 986	13 300
Bukan Angkatan Kerja <i>Economically Inactive</i>	28 650	55 970	84 620
Sekolah/ <i>Attending School</i>	16 828	13 762	30 590
Mengurus Rumah Tangga <i>Housekeeping</i>	3 639	37 889	41 528
Lainnya/ <i>Others</i>	8 183	4 319	12 502
Jumlah/Total	141 396	151 993	293 389

Catatan/Note:

Sumber/Source: BPS, Survei Angkatan Kerja Nasional (Sakernas) Agustus 2019 /BPS-Statistics Indonesia, August National Labor Force Survey

Tabel 3.2.2
Table

Penduduk Berumur 15 Tahun ke Atas Menurut Pendidikan Tertinggi yang Ditamatkan dan Jenis Kegiatan Selama Seminggu yang Lalu di Kabupaten Mandailing Natal, 2019
Population 15 Years of Age and Over by Educational Attainment and Type of Activity During the Previous Week in Mandailing Natal Regency, 2019

Pendidikan Tertinggi yang Ditamatkan ¹ <i>Educational Attainment¹</i>	Angkatan Kerja/Economically Active			Persentase Bekerja terhadap Angkatan Kerja <i>Percentage of Working to Economically Active</i>
	Bekerja <i>Working</i>	Pengangguran <i>Unemployment</i>	Jumlah Angkatan Kerja <i>Total of Economically Active</i>	
(1)	(2)	(3)	(4)	(5)
0	90 745	1 968	92 713	97,88
1	33 649	1 781	35 430	94,97
2	51 902	9 216	61 118	84,92
3	19 173	335	19 508	98,28
Jumlah/Total	195 469	13 300	208 769	93,63

Lanjutan Tabel/*Continued Table 3.2.2*

Pendidikan Tertinggi yang Ditamatkan ¹ <i>Educational Attainment¹</i>	Bukan Angkatan Kerja <i>Not Economically Active</i>	Jumlah Total	Persentase Angkatan Kerja terhadap Penduduk Usia Kerja <i>Percentage of Economically Active to Working Age Population</i>
(1)	(6)	(7)	(8)
0	29 298	12 2011	0,76
1	37 576	73 006	0,49
2	14 983	76 101	0,80
3	2 763	22 271	0,88
Jumlah/Total	84 620	293 389	0,71

- Catatan/Note: ¹ 0. ≤ Sekolah Dasar (SD)/≤ *Primary School*
 1. Sekolah Menengah Pertama/MTs/*Junior High School*
 2. Sekolah Menengah Atas/SMK/MA/*Senior High School*
 3. Perguruan Tinggi/*Collage*
- ² 1. Mencari pekerjaan/*Looking for work*
 2. Mempersiapkan usaha/*Establishing a new business/firm*
 3. Merasa tidak mungkin mendapat pekerjaan/*Hopeless of job*
 4. Sudah punya pekerjaan tetapi belum mulai bekerja/*Have a job in future start*

Sumber/Source: BPS, Survei Angkatan Kerja Nasional (Sakernas) Agustus/BPS-Statistics Indonesia, August National Labor Force Survey

Tabel 3.2.3
Table

Penduduk Berumur 15 Tahun Ke Atas yang Bekerja Selama Seminggu yang Lalu Menurut Status Pekerjaan Utama dan Jenis Kelamin di Kabupaten Mandailing Natal, 2019

Population 15 Years of Age and Over who Worked During The Previous Week by Main Employment Status and Sex in Mandailing Natal Regency, 2019

Status Pekerjaan Utama <i>Main Employment Status</i>	Laki-Laki <i>Male</i>	Perempuan <i>Female</i>	Jumlah <i>Total</i>
(1)	(2)	(3)	(4)
Berusaha sendiri <i>Own account worker</i>	29 465	22 816	52 281
Berusaha dibantu buruh tidak tetap/buruh tidak dibayar <i>Employer assisted by temporary worker/unpaid worker</i>	22 910	18 936	41 846
Berusaha dibantu buruh tetap/buruh dibayar <i>Employer assisted by permanent worker/paid worker</i>	3 767	525	4 292
Buruh/Karyawan/Pegawai/ <i>Employee</i>	36 292	20 286	56 578
Pekerja bebas <i>Casual worker</i>	6 305	3 151	9 456
Pekerja keluarga/tak dibayar <i>Family worker/unpaid worker</i>	7 693	23 323	31 016
Jumlah/Total	106 432	89 037	195 469

Catatan/Note: ...

Sumber/Source: BPS, Survei Angkatan Kerja Nasional (Sakernas) Agustus/BPS-Statistics Indonesia, August National Labor Force Survey

Tabel
Table 3.2.4

Jumlah Pencari Kerja yang Belum Ditempatkan Menurut Kelompok Umur, Jenis Kelamin dan Lapangan Usaha di Kabupaten Mandailing Natal, 2019
Number of Unsettled Job Seeker and Unoccupied Vacancies by Occupation in Mandailing Natal Regency, 2019

Lapangan Usaha Field of Activity	Pencari Kerja yang Belum Ditempatkan Unsettled Job Seeker					
	10-24 Tahun		25-54 Tahun		54 Tahun Keatas	
	Laki-laki Male	Perempuan Female	Laki-laki Male	Perempuan Female	Laki-laki Male	Perempuan Female
(1)	(2)	(3)	(4)	(5)	(6)	(7)
Orang-orang yang bekerja profesional, ahli tehnik, dan tenaga sejenisnya <i>Professionalist</i>	10	12	15	17	-	-
Orang-orang yang bekerja di bidang kepemimpinan dan ketatalaksanaan <i>Manager</i>	13	16	19	27	-	-
Orang-orang yang bekerja di bidang administrasi, tata usaha, dan lainnya <i>Clerical Worker</i>	11	20	15	24	-	-
Orang-orang yang bekerja di bidang Penjualan <i>Sales Worker</i>	22	22	21	21	-	-
Orang-orang yang bekerja di Bidang Jasa <i>Servant</i>	22	12	26	35	-	-
Orang-orang yang bekerja di bidang pertanian, peternakan, kehutanan, dan perkebunan <i>Farmer</i>	22	18	31	19	-	-
Orang-orang yang bekerja di bidang produksi dan sejenisnya, operator alat-alat pengangkutan, dan pekerja kasar <i>Production Worker and related Activity and Transport Operator</i>	22	27	33	21	-	-
Jumlah/Total	122	127	160	164	-	-

Sumber : Dinas Tenaga Kerja Kabupaten Mandailing Natal

Source: Office of Population, Civil, Sosial, Manpower, and Transmigration of Mandailing Natal Regency

Tabel
Table 3.2.5**Jumlah Penetap Warga Negara Asing Menurut Izin Kerja dan Kewarganegaraan di Kabupaten Mandailing Natal, 2019**
Number of Foreign Residents by Working Permit and Citizenship in Mandailing Natal Regency, 2019

Kewarganegaraan <i>Citizenship</i>	Permohonan <i>Application</i>	Disetujui <i>Approved</i>
(1)	(2)	(3)
Tionghoa RRC <i>People Republic of Cina</i>	27	27
Filipina <i>Filipinies</i>	2	2
India <i>India</i>	-	-
Jepang <i>Japan</i>	-	-
Bangsa Asing Lainnya <i>Oythers European</i>	-	-
Belanda <i>Dutch</i>	-	-
Inggris <i>British</i>	-	-
Bangsa Eropa Lainnya <i>Others European</i>	-	-
America <i>USA</i>	1	1
Timur Tengah <i>Middle East</i>	-	-
Malaysia	-	-
Australia	1	1
Jumlah/Total	31	31

Sumber : Dinas Tenaga Kerja Kabupaten Mandailing Natal

Source: Office of Population, Civil, Sosial, Manpower, and Transmigration of Mandailing Natal Regency

Tabel
Table 3.2.6**Jumlah Pencari Kerja Menurut Tingkat Pendidikan di
Kabupaten Mandailing Natal, 2019**
**Number of Ujob Seeker by Education Level in Mandailing
Natal Regency, 2019**

Tingkat Pendidikan Education Level	Terdaftar Registered		Ditempatkan Placed	
	Laki-laki Male	Perempuan Female	Laki-laki Male	Perempuan Female
(1)	(2)	(3)	(4)	(5)
Tidak Sekolah / Never attend School	-	-	-	-
SD Tidak Tamat / Elementary School not Completed	-	1	-	1
SD Setingkat / Elementary School	45	67	1	1
SMTP Umum / Junior High School	45	33	-	-
ST / Technical Junior High School	-	-	-	-
SMTP Lainnya / Others Junior High School	-	-	-	-
SMTA Umum / General Senior High School	86	94	8	25
STM / Technical Senior high School	-	-	-	-
SMEA / Senior Economic High School	-	-	-	-
SPG / Teachers Training High School	-	-	-	-
PGSLP / Agriculture High School	-	-	-	-
SPMA / Agriculture High School	-	-	-	-
SMTA Lainnya / Other Senior High School	-	-	-	-
Sarjana Muda / Bachelor	29	39	-	-
Sarjana Lengkap / Graduate	43	55	1	-
Jumlah/Total	248	288	10	27

Sumber : Dinas Tenaga Kerja Kabupaten Mandailing Natal

Source : Office of Population, Civil, Sosial, Manpower, and Transmigration of Mandailing Natal Regency

Tabel 3.2.7
Table

Banyaknya PHK dan Tenaga Kerja yang Tersepat Padat Karya Melalui Jaringan Pengaman Sosial (JPS) yang Tercatat di Kemennaker Kabupaten Mandailing Natal, 2019
Number of PHK and Manpower Worked by JPS Registered in Manpower Ministry of Mandailing Natal Regency, 2019

Kecamatan District	Jumlah PHK Number of PHK	Tersepat Padat Karya JPS Working by Padat Karya JPS
(1)	(2)	(3)
Batahan	17	-
Sinunukan	3	-
Batang Natal	-	-
Lingga Bayu	6	-
Ranto Baik	-	-
Kotanopan	-	-
Ulu Pungkut	-	-
Tambangan	-	-
Lembah Sorik Marapi	-	-
Puncak Sorik Marapi	235	-
Muara Sipongi	-	-
Pakantan	-	-
Panyabungan	3	-
Panyabungan Selatan	-	-
Panyabungan Barat	-	-
Panyabungan Utara	-	-
Panyabungan Timur	-	-
Huta Bargot	-	-
Natal	6	-
Muara Batang Gadis	2	-
Siabu	-	-
Bukit Malintang	-	-
Naga Juang	-	-
Mandailing Natal	272	-

Sumber : Dinas Tenaga Kerja Kabupaten Mandailing Natal

Source : Office of Population, Civil, Sosial, Manpower, and Transmigration of Mandailing Natal Regency

Tabel
Table 3.2.8**Banyaknya Tenaga Kerja Mandiri Profesional (TKMP) dan
Tenaga Kerja Mandiri Terdidik (TKMT) yang Dilatih di
Kemenaker di Kabupaten Mandailing Natal, 2019**
*Number of Self-Employed Professional Manpower (TKMP)
and Self-Employed Educational Manpower (TKMT) Trained
by Manpower Ministry of Mandailing Natal Regency, 2019*

Kecamatan District	Jumlah Tenaga Kerja yang Dipilih Number of Manpower Trained		
	TKMP	TKMT	Jumlah /Total
(1)	(2)	(3)	(4)
Batahan	-	-	-
Sinunukan	-	20	20
Batang Natal	-	-	-
Lingga Bayu	-	-	-
Ranto Baik	-	-	-
Kotanopan	-	-	-
Ulu Pungkut	-	-	-
Tambangan	-	-	-
Lembah Sorik Marapi	1	20	21
Puncak Sorik Marapi	-	-	-
Muara Sipongi	-	-	-
Pakantan	-	-	-
Panyabungan	1	20	21
Panyabungan Selatan	-	-	-
Panyabungan Barat	-	-	-
Panyabungan Utara	1	20	21
Panyabungan Timur	-	-	-
Huta Bargot	-	-	-
Natal	-	20	20
Muara Batang Gadis	-	-	-
Siabu	-	20	20
Bukit Malintang	-	-	-
Naga Juang	-	-	-
Mandailing Natal	3	120	123

Sumber : Dinas Tenaga Kerja Kabupaten Mandailing Natal

Source : Office of Population, Civil, Sosial, Manpower, and Transmigration of Mandailing Natal Regency

04

SOSIAL DAN KESEJAHTERAAN RAKYAT SOCIAL AND WELFARE



SD

SEKOLAH DASAR

64.936 murid

391 SEKOLAH NEGERI

14 SEKOLAH SWASTA

4843
GURU SWASTA

187
GURU NEGERI



SMP

SEKOLAH MENENGAH PERTAMA

16.006 murid

77 SEKOLAH NEGERI

7 SEKOLAH SWASTA

1767
GURU SWASTA

96
GURU NEGERI



SMA

SEKOLAH MENENGAH ATAS

7.730 murid

21 SEKOLAH NEGERI

3 SEKOLAH SWASTA

640
GURU SWASTA

40
GURU NEGERI



SMK

SEKOLAH MENENGAH KEJURUAN

7.015 murid

11 SEKOLAH NEGERI

10 SEKOLAH SWASTA

425
GURU SWASTA

124
GURU NEGERI

PENJELASAN TEKNIS**TECHNICAL NOTES**

1. Jalur Pendidikan di Indonesia terdiri atas 1) pendidikan formal, 2) pendidikan nonformal, dan 3) pendidikan informal yang ketiganya dapat saling melengkapi dan memperkaya (Undang-Undang No. 20 Tahun 2013 tentang Sistem Pendidikan Nasional).gitude.
 2. Jenjang Pendidikan Formal terdiri atas pendidikan dasar, pendidikan menengah, dan pendidikan tinggi. Jenis pendidikan yang diajarkan mencakup pendidikan umum, kejuruan, akademik, profesi, vokasi, keagamaan, dan khusus.
 - a. Pendidikan Dasar berbentuk Sekolah Dasar (SD) dan Madrasah Ibtidaiyah (MI) atau bentuk lain yang sederajat serta Sekolah Menengah Pertama (SMP) dan Madrasah Tsanawiyah (MTs), atau bentuk lain yang sederajat.
 - b. Pendidikan Menengah berbentuk Sekolah Menengah Atas (SMA), Madrasah Aliyah (MA), Sekolah Menengah Kejuruan (SMK), dan Madrasah Aliyah Kejuruan (MAK), atau bentuk lain yang sederajat.
 - c. Pendidikan Tinggi merupakan jenjang pendidikan setelah pendidikan menengah yang mencakup program pendidikan diploma, sarjana,
1. *The Education System in Indonesia consists of 1) a formal education, 2) non-formal education, and 3) informal education that all three can be complementary and enriching (Law No. 20 Year 2013 about The National Education System).gitude.*
 2. *The Formal Education Level consists of primary education, secondary education, and high education. The kind of education that taught consists of general education, vocational, academic, professional, religious, and specific education.*
 - a. *The Primary Education consists of Elementary School and Islamic Elementary School or other equivalent forms and Junior High School and MTs, or other equivalent forms.*
 - b. *The Secondary Education consists of the senior high school, MA, Vocational School, and Vocational Madrasah Aliyah, or other equivalent forms.*
 - c. *The High Education consists of the education level after the secondary education that consists of diplomas, bachelor, master, specialist, and doctoral degrees that are held by the college. The colleges can be*

magister spesialis, dan doktor yang diselenggarakan oleh perguruan tinggi. Perguruan tinggi dapat berbentuk akademi, politeknik, sekolah tinggi, institut, atau universitas.

academy, polytechnic, high school, institute, or university.

<https://mandailingnatakab.bps.go.id>

ULASAN**DESCRIPTION**

Pada tahun 2019, ada 391 unit sekolah dasar negeri dan 14 unit sekolah dasar swasta dengan total 64.936 murid dan 5.030 guru.

In 2019, there are 391 units state elementary school and 14 units private elementary school with total 64.936 students and 5.030 teachers.

Sekolah Menengah Pertama (SMP) Negeri yang ada sebanyak 77 unit dan 7 unit SMP swasta dengan 16.006 orang murid dan 1.863 orang guru.

There are any 77 units of state junior high school and 7 units of private junior high school with 16.006 students and 1.863 teachers.

Sekolah Menengah Atas (SMA) Negeri yang ada sebanyak 21 unit dan 3 unit SMA swasta, dengan 7.730 orang murid dan 680 orang guru.

There are any 21 units of state senior high school and 3 units of private senior high school with 7.730 students and 680 teachers.

Sekolah Menengah Kejuruan (SMK) Negeri yang ada sebanyak 11 unit dan 10 unit SMK swasta, dengan 7.015 orang murid dan 549 orang guru.

There are 11 public vocational senior high school and 10 private vocational senior high school with 7.015 students and 549 teachers.

Di Kabupaten Mandailing Natal, terdapat 3 Rumah Sakit, 26 Puskesmas, 18 klinik/balai kesehatan, 174 polindes, dan 497 Posyandu.

In Mandailing Natal Regency, there are 3 units Hospitals, 26 units public health center, 18 medical clinic, 174 units village maternity cottage and 497 maternal and child health center.

Tenaga medis yang tersedia yaitu 76 orang dokter, 1.210 bidan, 568 perawat, 15 farmasi dan 24 ahli gizi.

There are 76 doctors, 1,210 midwives, 568 nurses, 15 pharmaceutical, and 24 nutritionist.

Pada rentang waktu 2015 - 2017 di Kabupaten Mandailing Natal, terdapat 90 desa/kelurahan yang pernah mengalami banjir, 78 desa/kelurahan yang pernah mengalami gempa bumi, dan 29 desa/kelurahan yang pernah mengalami kejadian tanah longsor.

In the period of 2015 - 2017 in Mandailing Natal District, there were 90 villages /kelurahan that had experienced flooding, 78 villages / kelurahan that had experienced an earthquake, and 29 villages /kelurahan that had experienced landslides.

Pada tahun 2019, ada 726 kasus yang diterima oleh pengadilan agama dan semuanya sudah berhasil diselesaikan.

Jumlah sarana ibadah di Kabupaten Mandailing Natal cukup memadai. Ada 574 mesjid, 213 musholla, 62 gereja protestan, dan 6 gereja katolik.

Jika melihat jumlah jemaah haji, kuota untuk Kabupaten Mandailing Natal tidak berubah banyak dari tahun sebelumnya. Ada 490 jemaah haji yang berangkat dimana 61,43 persen diantaranya berjenis kelamin perempuan.

Jumlah penduduk miskin di Mandailing Natal pada tahun 2019 sebanyak 40,64 ribu orang atau 9,11 persen dari total penduduk yang ada dengan garis kemiskinan sebesar Rp 336.058.

In 2019, there are 7326 cases accepted by religious courts and all of that cases have been successfully resolved.

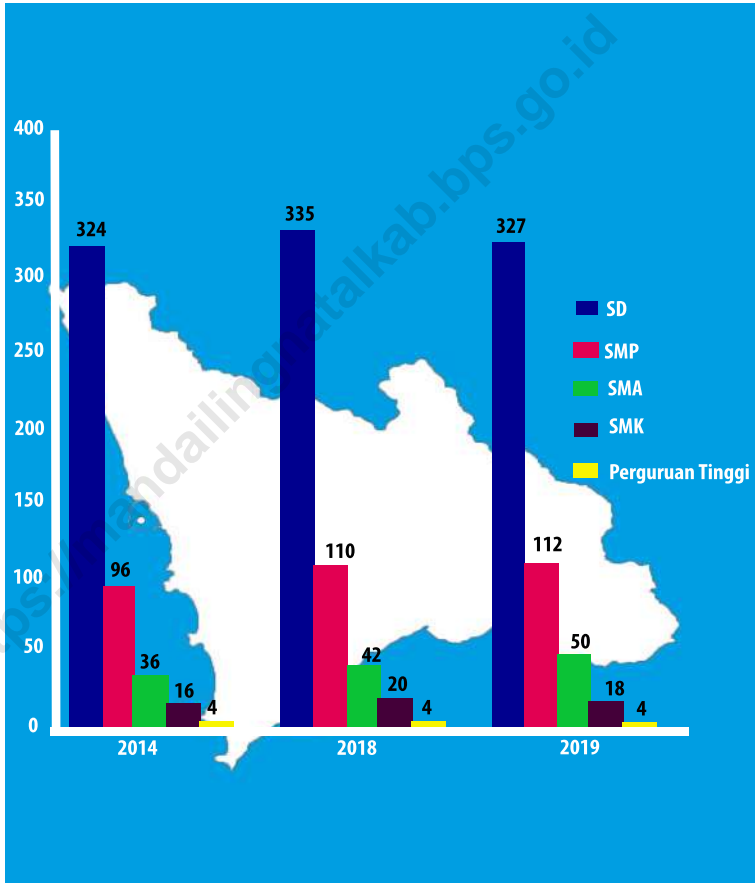
The number of worship facilities in Mandailing Natal Regency is sufficient. There are 574 mosques, 213 little mosques, 62 Protestant churches, and 6 Catholic churches.

Quota of muslim pilgrims in Mandailing Natal Regency increased every year. There are 490 pilgrims who depart, 61.43 percent of them are female.

The number of poor people in Mandailing Natal was 40,64 thousands or 9,11 percent of the total population with a poverty line of Rp 336 058.

Gambar 4.1
Figures

Jumlah Desa¹/Kelurahan yang Memiliki Fasilitas Sekolah Menurut Kecamatan dan Tingkat Pendidikan, 2014–2019
Number of Villages¹ Having Educational Facilities by Subdistrict and Educational Level, 2014–2019



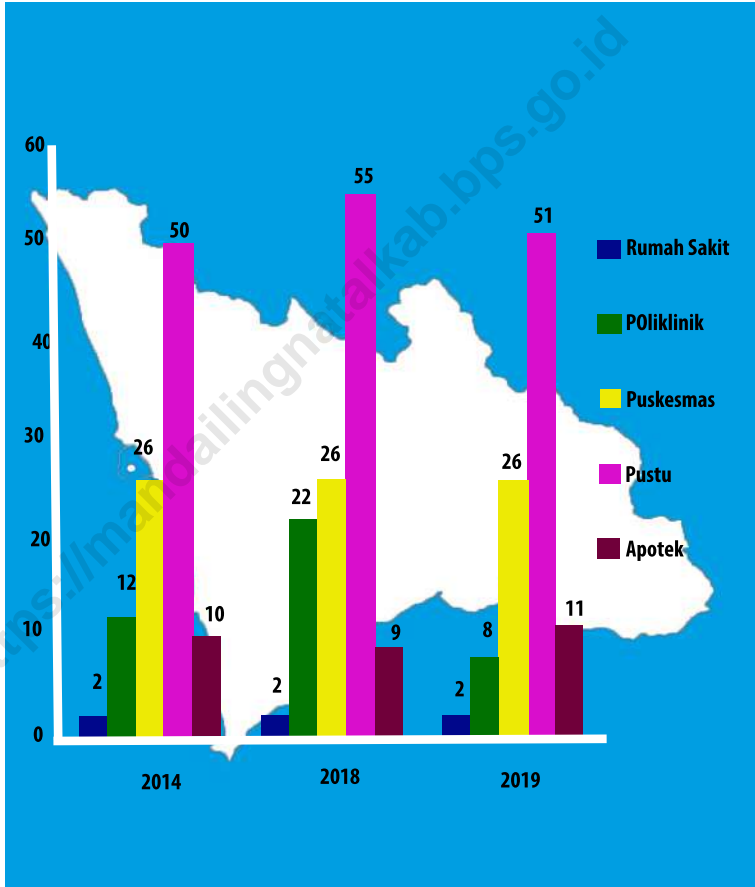
Catatan/Note: ¹ Desa pada tabel ini termasuk Unit Permukiman Transmigrasi (UPT) yang masih dibina oleh kementerian terkait di Kabupaten Mandailing Natal/Villages in this table are included in Transmigration Settlement Unit which is still fostered by the relevant ministries and the nagari in Mandailing Natal Regency

² Terjadi dalam tiga tahun terakhir sampai dengan saat pencacahan/Occured during the last three years by the time of enumeration

Sumber/Source: BPS, Pendataan Potensi Desa (Podes)/BPS-Statistics Indonesia, Village Potential Data Collecting

Gambar 4.2
Figures

Jumlah Desa¹/Kelurahan Yang Memiliki Sarana Kesehatan Menurut Kecamatan, 2014–2019
Number of Villages¹ Having Health Facilities by Subdistrict, 2014–2019



Catatan/Note: ¹ Desa pada tabel ini termasuk Unit Permukiman Transmigrasi (UPT) yang masih dibina oleh kementerian terkait di Kabupaten Mandailing Natal/Villages in this table are included in Transmigration Settlement Unit which is still fostered by the relevant ministries and the nagari in Mandailing Natal Regency

² Terjadi dalam tiga tahun terakhir sampai dengan saat pencacahan/Occured during the last three years by the time of enumeration

Sumber/Source: BPS, Pendataan Potensi Desa (Podes)/BPS-Statistics Indonesia, Village Potential Data Collecting

4.1 PENDIDIKAN EDUCATION

Tabel 4.1.1 Jumlah Sekolah, Guru, dan Murid Taman Kanak-Kanak (TK) di Bawah Kementerian Pendidikan dan Kebudayaan Menurut Kecamatan, 2019/2020
Number of Schools, Teachers, and Pupils in Kindergarten Under The Ministry of Education and Culture by Subdistrict, 2019/2020

Kecamatan Subdistrict	Sekolah/Schools	Guru/Teachers	Siswa/Pupils
(1)	(2)	(3)	(4)
Batahan	3	17	248
Sinunukan	2	9	134
Batang Natal	1	4	80
Lingga Bayu	1	2	200
Ranto Baik	–	–	–
Kotanopan	5	17	302
Ulu Pungkut	1	2	23
Tambangan	1	2	110
Lembah Sorik Marapi	–	–	–
Puncak Sorik Marapi	1	2	28
Muara Sipongi	–	–	–
Pakantan	–	–	–
Panyabungan	15	61	1 186
Panyabungan Selatan	1	3	59
Panyabungan Barat	–	–	–
Panyabungan Utara	2	6	85
Panyabungan Timur	1	3	88
Huta Bargot	1	2	29
Natal	6	11	213
Muara Batang Gadis	–	–	–
Siabu	11	50	750
Bukit Malintang	2	12	113
Naga Juang	1	6	83
Mandailing Natal	55	209	3 731

Tabel
Table 4.1.2

**Jumlah Sekolah, Guru, dan Murid Raudatul Athfal (RA)
di Bawah Kementerian Agama Menurut Kecamatan,
2019/2020**
*Number of Schools, Teachers, and Pupils in Raudatul Athfal
(RA) Under The Ministry of Religious Affairs by Subdistrict,
2019/2020*

Kecamatan Subdistrict (1)	Sekolah/Schools (2)	Guru/Teachers (3)	Siswa/Pupils (4)
Batahan	3	17	248
Sinunukan	2	9	134
Batang Natal	1	4	80
Lingga Bayu	1	2	200
Ranto Baik	–	–	–
Kotanopan	5	17	302
Ulu Pungkut	1	2	23
Tambangan	1	2	110
Lembah Sorik Marapi	–	–	–
Puncak Sorik Marapi	1	2	28
Muara Sipongi	–	–	–
Pakantan	–	–	–
Panyabungan	15	61	1 186
Panyabungan Selatan	1	3	59
Panyabungan Barat	–	–	–
Panyabungan Utara	2	6	85
Panyabungan Timur	1	3	88
Huta Bargot	1	2	29
Natal	6	11	213
Muara Batang Gadis	–	–	–
Siabu	11	50	750
Bukit Malintang	2	12	113
Naga Juang	1	6	83
Mandailing Natal	55	209	3 731

Catatan/Note: ...

Sumber/Source: Kementerian Agama Kabupaten Mandailing Natal, Data Semester Ganjil/Ministry of Religious Affairs of Mandailing Natal Regency, Odd Semester Data

Tabel
Table 4.1.3

**Jumlah Sekolah, Guru, dan Murid Sekolah Dasar (SD)
di Bawah Kementerian Pendidikan dan Kebudayaan
Menurut Kecamatan, 2019/2020**
*Number of Schools, Teachers, and Pupils in Primary Schools
Under The Ministry of Education and Culture by Subdistrict,
2019/2020*

Kecamatan Subdistrict	Sekolah/Schools		
	Negeri Public	Swasta Private	Jumlah Total
(1)	(2)	(3)	(4)
Batahan	19	-	19
Sinunukan	18	-	18
Batang Natal	30	-	30
Lingga Bayu	23	-	23
Ranto Baik	13	-	13
Kotanopan	36	-	36
Ulu Pungkut	11	-	11
Tambangan	14	-	14
Lembah Sorik Marapi	11	-	11
Puncak Sorik Marapi	9	-	9
Muara Sipongi	14	-	14
Pakantan	5	-	5
Panyabungan	42	4	46
Panyabungan Selatan	11	-	11
Panyabungan Barat	10	-	10
Panyabungan Utara	13	2	15
Panyabungan Timur	11	-	11
Huta Bargot	6	-	6
Natal	25	2	27
Muara Batang Gadis	15	-	15
Siabu	40	3	43
Bukit Malintang	10	3	13
Naga Juang	5	-	5
Mandailing Natal	391	14	405

Lanjutan Tabel/*Continued Table 4.1.3*

Kecamatan <i>Subdistrict</i>	Guru ¹ / <i>Teachers</i> ¹		
	Negeri <i>Public</i>	Swasta <i>Private</i>	Jumlah <i>Total</i>
(1)	(5)	(6)	(7)
Batahan	209	-	209
Sinunukan	175	-	175
Batang Natal	326	-	326
Lingga Bayu	252	-	252
Ranto Baik	143	-	143
Kotanopan	391	-	391
Ulu Pungkut	87	-	87
Tambangan	158	-	158
Lembah Sorik Marapi	142	-	142
Puncak Sorik Marapi	96	-	96
Muara Sipongi	143	-	143
Pakantan	32	-	32
Panyabungan	754	85	839
Panyabungan Selatan	161	-	161
Panyabungan Barat	106	-	106
Panyabungan Utara	220	19	239
Panyabungan Timur	141	-	141
Huta Bargot	82	-	82
Natal	236	23	259
Muara Batang Gadis	158	-	158
Siabu	623	27	650
Bukit Malintang	149	33	182
Naga Juang	59	-	59
Mandailing Natal	4 843	187	5 030

Lanjutan Tabel/*Continued Table 4.1.3*

Kecamatan <i>Subdistrict</i>	Murid/ <i>Students</i>		
	Negeri <i>Public</i>	Swasta <i>Private</i>	Jumlah <i>Total</i>
(1)	(8)	(9)	(10)
Batahan	3 006	-	3 006
Sinunukan	2 942	-	2 942
Batang Natal	3 479	-	3 479
Lingga Bayu	3 547	-	3 547
Ranto Baek	2 236	-	2 236
Kotanopan	3 385	-	3 385
Ulu Pungkut	537	-	537
Tambangan	1 331	-	1 331
Lembah Sorik Marapi	1 455	-	1 455
Puncak Sorik Marapi	1 249	-	1 249
Muara Sipongi	1 782	-	1 782
Pakantan	218	-	218
Panyabungan	10 954	1 350	12 304
Panyabungan Selatan	1 230	-	1 230
Panyabungan Barat	1 509	-	1 509
Panyabungan Utara	3 156	158	3 314
Panyabungan Timur	2 219	-	2 219
Huta Bargot	1 264	-	1 264
Natal	3 801	629	4 430
Muara Batang Gadis	3 821	-	3 821
Siabu	6 875	339	7 214
Bukit Malintang	1 403	393	1 796
Naga Juang	668	-	668
Mandailing Natal	62 067	2 869	64 936

Catatan/*Note*: ¹ Jumlah guru termasuk kepala sekolah dan guru/*The total of teachers including headmaster and teacher*

Sumber/*Source*: Kementerian Pendidikan dan Kebudayaan, Data Semester Ganjil/*Ministry of Educations and Culture, Odd Semester Data*

Tabel
Table 4.1.4

Jumlah Sekolah, Guru, dan Murid Madrasah Ibtidaiyah (MI) di Bawah Kementerian Agama Menurut Kecamatan Menurut Kecamatan, 2018/2019
Number of Schools, Teachers, and Pupils in Madrasah Ibtidaiyah (MI) Under The Ministry of Religious Affairs by Subdistrict, 2018/2019

Kecamatan Subdistrict	Sekolah/Schools	Guru/Teachers	Siswa/Pupils
(1)	(2)	(3)	(4)
Batahan	-	-	-
Sinunukan	-	-	-
Batang Natal	-	-	-
Lingga Bayu	-	-	-
Ranto Baek	-	-	-
Kotanopan	-	-	-
Ulu Pungkut	-	-	-
Tambangan	-	-	-
Lembah Sorik Marapi	-	-	-
Puncak Sorik Marapi	-	-	-
Muara Sipongi	-	-	-
Pakantan	-	-	-
Panyabungan	-	-	-
Panyabungan Selatan	-	-	-
Panyabungan Barat	-	-	-
Panyabungan Utara	-	-	-
Panyabungan Timur	-	-	-
Huta Bargot	-	-	-
Natal	-	-	-
Muara Batang Gadis	-	-	-
Siabu	-	-	-
Bukit Malintang	-	-	-
Naga Juang	-	-	-
Mandailing Natal	21	120	1 663

Catatan/Note: Data tidak tersedia sampai level kecamatan/Data not available at the subdistrict level

Sumber/Source: Kementerian Agama, EMIS, data semester genap laporan sampai dengan 30 Juni 2019/Ministry of Religious Affairs, EMIS, even semester report data up to 30th June 2019

Tabel
Table 4.1.5

Jumlah Sekolah, Guru, dan Murid Sekolah Menengah Pertama (SMP) di Bawah Kementerian Pendidikan dan Kebudayaan Menurut Kecamatan, 2019/2020
Number of Schools, Teachers, and Pupils in Junior High Schools Under The Ministry of Education and Culture by Subdistrict, 2019/2020

Kecamatan Subdistrict	Sekolah/Schools		
	Negeri Public	Swasta Private	Jumlah Total
(1)	(2)	(3)	(4)
Batahan	5	-	5
Sinunukan	5	-	5
Batang Natal	5	-	5
Lingga Bayu	4	-	4
Ranto Baik	3	-	3
Kotanopan	9	1	10
Ulu Pungkut	2	-	2
Tambangan	2	-	2
Lembah Sorik Marapi	1	-	1
Puncak Sorik Marapi	1	-	1
Muara Sipongi	3	-	3
Pakantan	1	-	1
Panyabungan	7	2	9
Panyabungan Selatan	1	-	1
Panyabungan Barat	1	-	1
Panyabungan Utara	1	1	2
Panyabungan Timur	2	-	2
Huta Bargot	1	-	1
Natal	8	1	9
Muara Batang Gadis	6	1	7
Siabu	7	1	8
Bukit Malintang	1	-	1
Naga Juang	1	-	1
Mandailing Natal	77	7	84

Lanjutan Tabel/*Continued Table 4.1.5*

Kecamatan <i>Subdistrict</i>	Guru /Teachers ¹		
	Negeri <i>Public</i>	Swasta <i>Private</i>	Jumlah <i>Total</i>
(1)	(5)	(6)	(7)
Batahan	56	-	56
Sinunukan	71	-	71
Batang Natal	90	-	90
Lingga Bayu	55	-	55
Ranto Baek	58	-	58
Kotanopan	213	2	215
Ulu Pungkut	30	-	30
Tambangan	48	-	48
Lembah Sorik Marapi	37	-	37
Puncak Sorik Marapi	33	-	33
Muara Sipongi	55	-	55
Pakantan	16	-	16
Panyabungan	339	52	391
Panyabungan Selatan	33	-	33
Panyabungan Barat	23	-	23
Panyabungan Utara	56	8	64
Panyabungan Timur	32	-	32
Huta Bargot	19	-	19
Natal	113	10	123
Muara Batang Gadis	69	11	80
Siabu	246	13	259
Bukit Malintang	44	-	44
Naga Juang	31	-	31
Mandailing Natal	1 767	96	1 863

Lanjutan Tabel/*Continued Table 4.1.5*

Kecamatan <i>Subdistrict</i>	Murid/Students		
	Negeri <i>Public</i>	Swasta <i>Private</i>	Jumlah <i>Total</i>
(1)	(8)	(9)	(10)
Batahan	607	-	607
Sinunukan	778	-	778
Batang Natal	956	-	956
Lingga Bayu	601	-	601
Ranto Baik	496	-	496
Kotanopan	995	23	1 018
Ulu Pungkut	128	-	128
Tambangan	329	-	329
Lembah Sorik Marapi	326	-	326
Puncak Sorik Marapi	262	-	262
Muara Sipongi	182	-	182
Pakantan	93	-	93
Panyabungan	3 141	684	3 825
Panyabungan Selatan	288	-	288
Panyabungan Barat	117	-	117
Panyabungan Utara	534	204	738
Panyabungan Timur	390	-	390
Huta Bargot	26	-	26
Natal	1 182	241	1 423
Muara Batang Gadis	991	166	1 157
Siabu	1 700	110	1 810
Bukit Malintang	265	-	265
Naga Juang	191	-	191
Mandailing Natal	14 578	1 428	16 006

Catatan/Note: ¹ Jumlah guru termasuk kepala sekolah dan guru/*The total of teachers including headmaster and teacher*

Sumber/Source: Kementerian Pendidikan dan Kebudayaan, Data Semester Ganjil/*Ministry of Educations and Culture, Odd Semester Data*

Tabel
Table 4.1.6**Jumlah Sekolah, Guru, dan Murid Madrasah Tsanawiyah (MTs) di Bawah Kementerian Agama Menurut Kecamatan, 2018/2019****Number of Schools, Teachers, and Pupils in Madrasah Tsanawiyah (MTs) Under The Ministry of Religious Affairs by Subdistrict, 2018/2019**

Kecamatan Subdistrict	Sekolah/Schools		
	Negeri Public	Swasta Private	Jumlah Total
(1)	(2)	(3)	(4)
Batahan	-	-	-
Sinunukan	-	-	-
Batang Natal	-	-	-
Lingga Bayu	-	-	-
Ranto Baik	-	-	-
Kotanopan	-	-	-
Ulu Pungkut	-	-	-
Tambangan	-	-	-
Lembah Sorik Marapi	-	-	-
Puncak Sorik Marapi	-	-	-
Muara Sipongi	-	-	-
Pakantan	-	-	-
Panyabungan	-	-	-
Panyabungan Selatan	-	-	-
Panyabungan Barat	-	-	-
Panyabungan Utara	-	-	-
Panyabungan Timur	-	-	-
Huta Bargot	-	-	-
Natal	-	-	-
Muara Batang Gadis	-	-	-
Siabu	-	-	-
Bukit Malintang	-	-	-
Naga Juang	-	-	-
Mandailing Natal	6	37	43

Lanjutan Tabel/Continued Table 4.1.6

Kecamatan Subdistrict	Guru 1/Teachers ¹		
	Negeri Public	Swasta Private	Jumlah Total
(1)	(5)	(6)	(7)
Batahan	-	-	-
Sinunukan	-	-	-
Batang Natal	-	-	-
Lingga Bayu	-	-	-
Ranto Baek	-	-	-
Kotanopan	-	-	-
Ulu Pungkut	-	-	-
Tambangan	-	-	-
Lembah Sorik Marapi	-	-	-
Puncak Sorik Marapi	-	-	-
Muara Sipongi	-	-	-
Pakantan	-	-	-
Panyabungan	-	-	-
Panyabungan Selatan	-	-	-
Panyabungan Barat	-	-	-
Panyabungan Utara	-	-	-
Panyabungan Timur	-	-	-
Huta Bargot	-	-	-
Natal	-	-	-
Muara Batang Gadis	-	-	-
Siabu	-	-	-
Bukit Malintang	-	-	-
Naga Juang	-	-	-
Mandailing Natal	261	749	1 010

Lanjutan Tabel/*Continued Table 4.1.6*

Kecamatan <i>Subdistrict</i>	Murid/ <i>Students</i>		
	Negeri <i>Public</i>	Swasta <i>Private</i>	Jumlah <i>Total</i>
(1)	(8)	(9)	(10)
Batahan	-	-	-
Sinunukan	-	-	-
Batang Natal	-	-	-
Lingga Bayu	-	-	-
Ranto Baek	-	-	-
Kotanopan	-	-	-
Ulu Pungkut	-	-	-
Tambangan	-	-	-
Lembah Sorik Marapi	-	-	-
Puncak Sorik Marapi	-	-	-
Muara Sipongi	-	-	-
Pakantan	-	-	-
Panyabungan	-	-	-
Panyabungan Selatan	-	-	-
Panyabungan Barat	-	-	-
Panyabungan Utara	-	-	-
Panyabungan Timur	-	-	-
Huta Bargot	-	-	-
Natal	-	-	-
Muara Batang Gadis	-	-	-
Siabu	-	-	-
Bukit Malintang	-	-	-
Naga Juang	-	-	-
Mandailing Natal	3 420	12 328	15 748

Catatan/*Note*: Data tidak tersedia sampai level kecamatan/*Data not available at the subdistrict level*

Sumber/*Source*: Kementerian Agama, EMIS, data semester genap laporan sampai dengan 30 Juni 2019/*Ministry of Religious Affairs, EMIS, even semester report data up to 30th June 2019*

Tabel
Table 4.1.7

Jumlah Sekolah, Guru, dan Murid Sekolah Menengah Atas (SMA) di Bawah Kementerian Pendidikan dan Kebudayaan Menurut Kecamatan, 2019/2020
Number of Schools, Teachers, and Pupils in Senior High Schools Under The Ministry of Education and Culture by Subdistrict, 2019/2020

Kecamatan Subdistrict	Sekolah/Schools		
	Negeri Public	Swasta Private	Jumlah Total
(1)	(2)	(3)	(4)
Batahan	1	-	1
Sinunukan	1	-	1
Batang Natal	1	-	1
Lingga Bayu	1	-	1
Ranto Baik	1	-	1
Kotanopan	1	-	1
Ulu Pungkut	-	-	-
Tambangan	1	-	1
Lembah Sorik Marapi	-	-	-
Puncak Sorik Marapi	-	-	-
Muara Sipongi	1	-	1
Pakantan	-	-	-
Panyabungan	3	2	5
Panyabungan Selatan	1	-	1
Panyabungan Barat	-	-	-
Panyabungan Utara	1	-	1
Panyabungan Timur	1	-	1
Huta Bargot	1	-	1
Natal	1	-	1
Muara Batang Gadis	2	-	2
Siabu	2	1	3
Bukit Malintang	-	-	-
Naga Juang	1	-	1
Mandailing Natal	21	3	24

Lanjutan Tabel/*Continued Table 4.1.7*

Kecamatan <i>Subdistrict</i>	Guru 1/Teachers ¹		
	Negeri <i>Public</i>	Swasta <i>Private</i>	Jumlah <i>Total</i>
(1)	(5)	(6)	(7)
Batahan	24	-	24
Sinunukan	26	-	26
Batang Natal	32	-	32
Lingga Bayu	30	-	30
Ranto Baek	32	-	32
Kotanopan	33	-	33
Ulu Pungkut	-	-	-
Tambangan	25	-	25
Lembah Sorik Marapi	-	-	-
Puncak Sorik Marapi	-	-	-
Muara Sipongi	28	-	28
Pakantan	-	-	-
Panyabungan	113	28	141
Panyabungan Selatan	31	-	31
Panyabungan Barat	-	-	-
Panyabungan Utara	44	-	44
Panyabungan Timur	16	-	16
Huta Bargot	25	-	25
Natal	40	-	40
Muara Batang Gadis	32	-	32
Siabu	87	12	99
Bukit Malintang	-	-	-
Naga Juang	22	-	22
Mandailing Natal	640	40	680

Lanjutan Tabel/*Continued Table* 4.1.7

Kecamatan <i>Subdistrict</i>	Murid/Students		
	Negeri <i>Public</i>	Swasta <i>Private</i>	Jumlah <i>Total</i>
(1)	(8)	(9)	(10)
Batahan	309	-	309
Sinunukan	450	-	450
Batang Natal	333	-	333
Lingga Bayu	392	-	392
Ranto Baik	381	-	381
Kotanopan	353	-	353
Ulu Pungkut	-	-	-
Tambangan	213	-	213
Lembah Sorik Marapi	-	-	-
Puncak Sorik Marapi	-	-	-
Muara Sipongi	266	-	266
Pakantan	-	-	-
Panyabungan	1 563	361	1 924
Panyabungan Selatan	242	-	242
Panyabungan Barat	-	-	-
Panyabungan Utara	230	-	230
Panyabungan Timur	178	-	178
Huta Bargot	108	-	108
Natal	709	-	709
Muara Batang Gadis	442	-	442
Siabu	962	115	1 077
Bukit Malintang	-	-	-
Naga Juang	123	-	123
Mandailing Natal	7 254	476	7 730

Catatan/*Note*: ¹ Jumlah guru termasuk kepala sekolah dan guru/*The total of teachers including headmaster and teacher*

Sumber/*Source*: Kementerian Pendidikan dan Kebudayaan, Data Semester Ganjil/*Ministry of Educations and Culture, Odd Semester Data*

Tabel
Table 4.1.8

Jumlah Sekolah, Guru, dan Murid Sekolah Menengah Kejuruan (SMK) di Bawah Kementerian Pendidikan dan Kebudayaan Menurut Kecamatan, 2019/2020
Number of Schools, Teachers, and Pupils in Vocational High Schools Under The Ministry of Education and Culture by Subdistrict, 2019/2020

Kecamatan Subdistrict	Sekolah/Schools		
	Negeri Public	Swasta Private	Jumlah Total
(1)	(2)	(3)	(4)
Batahan	-	-	-
Sinunukan	1	1	2
Batang Natal	1	-	1
Lingga Bayu	-	-	-
Ranto Baek	-	-	-
Kotanopan	2	-	2
Ulu Pungkut	-	-	-
Tambangan	-	-	-
Lembah Sorik Marapi	1	-	1
Puncak Sorik Marapi	-	-	-
Muara Sipongi	-	-	-
Pakantan	-	-	-
Panyabungan	3	4	7
Panyabungan Selatan	-	-	-
Panyabungan Barat	-	-	-
Panyabungan Utara	-	-	-
Panyabungan Timur	-	-	-
Huta Bargot	-	-	-
Natal	1	-	1
Muara Batang Gadis	1	-	1
Siabu	1	4	5
Bukit Malintang	-	1	1
Naga Juang	-	-	-
Mandailing Natal	11	10	21

Lanjutan Tabel/Continued Table 4.1.8

Kecamatan Subdistrict	Guru /Teachers ¹		
	Negeri Public	Swasta Private	Jumlah Total
(1)	(5)	(6)	(7)
Batahan	-	-	-
Sinunukan	20	7	27
Batang Natal	25	-	25
Lingga Bayu	-	-	-
Ranto Baek	-	-	-
Kotanopan	71	-	71
Ulu Pungkut	-	-	-
Tambangan	-	-	-
Lembah Sorik Marapi	46	-	46
Puncak Sorik Marapi	-	-	-
Muara Sipongi	-	-	-
Pakantan	-	-	-
Panyabungan	191	59	250
Panyabungan Selatan	-	-	-
Panyabungan Barat	-	-	-
Panyabungan Utara	-	-	-
Panyabungan Timur	-	-	-
Huta Bargot	-	-	-
Natal	27	-	27
Muara Batang Gadis	16	-	16
Siabu	29	41	70
Bukit Malintang	-	17	17
Naga Juang	-	-	-
Mandailing Natal	425	124	549

Lanjutan Tabel/Continued Table 4.1.8

Kecamatan Subdistrict	Murid/Students		
	Negeri Public	Swasta Private	Jumlah Total
(1)	(8)	(9)	(10)
Batahan	-	-	-
Sinunukan	349	143	492
Batang Natal	457	-	457
Lingga Bayu	-	-	-
Ranto Baik	-	-	-
Kotanopan	767	-	767
Ulu Pungkut	-	-	-
Tambangan	-	-	-
Lembah Sorik Marapi	205	-	205
Puncak Sorik Marapi	-	-	-
Muara Sipongi	-	-	-
Pakantan	-	-	-
Panyabungan	2 659	624	3 283
Panyabungan Selatan	-	-	-
Panyabungan Barat	-	-	-
Panyabungan Utara	-	-	-
Panyabungan Timur	-	-	-
Huta Bargot	-	-	-
Natal	240	-	240
Muara Batang Gadis	215	-	215
Siabu	195	788	983
Bukit Malintang	-	373	373
Naga Juang	-	-	-
Mandailing Natal	5 087	1 928	7 015

Catatan/Note: ¹ Guru yang mengajar di 2 sekolah atau lebih dihitung di masing-masing sekolah/The teacher who taught in two schools or more counted in every school

² Jumlah guru termasuk kepala sekolah dan guru/The total of teachers including headmaster and teacher

Sumber/Source: Kementerian Pendidikan dan Kebudayaan, Data Semester Ganjil/Ministry of Educations and Culture, Odd Semester Data

Tabel
Table 4.1.9

**Jumlah Sekolah, Guru, dan Murid Madrasah Aliyah (MA)
di Bawah Kementerian Agama Menurut Kecamatan,
2018/2019**
*Number of Schools, Teachers, and Pupils in Madrasah Aliyah
(MA) Under the Ministry of Religious Affairs by Subdistrict,
2018/2019*

Kecamatan Subdistrict	Sekolah/Schools		
	Negeri Public	Swasta Private	Jumlah Total
(1)	(2)	(3)	(4)
Batahan	-	-	-
Sinunukan	-	-	-
Batang Natal	-	-	-
Lingga Bayu	-	-	-
Ranto Baik	-	-	-
Kotanopan	-	-	-
Ulu Pungkut	-	-	-
Tambangan	-	-	-
Lembah Sorik Marapi	-	-	-
Puncak Sorik Marapi	-	-	-
Muara Sipongi	-	-	-
Pakantan	-	-	-
Panyabungan	-	-	-
Panyabungan Selatan	-	-	-
Panyabungan Barat	-	-	-
Panyabungan Utara	-	-	-
Panyabungan Timur	-	-	-
Huta Bargot	-	-	-
Natal	-	-	-
Muara Batang Gadis	-	-	-
Siabu	-	-	-
Bukit Malintang	-	-	-
Naga Juang	-	-	-
Mandailing Natal	5	27	32

Lanjutan Tabel/*Continued Table 4.1.9*

Kecamatan <i>Subdistrict</i>	Guru ¹ /Teachers ¹		
	Negeri <i>Public</i>	Swasta <i>Private</i>	Jumlah <i>Total</i>
(1)	(5)	(6)	(7)
Batahan	-	-	-
Sinunukan	-	-	-
Batang Natal	-	-	-
Lingga Bayu	-	-	-
Ranto Baek	-	-	-
Kotanopan	-	-	-
Ulu Pungkut	-	-	-
Tambangan	-	-	-
Lembah Sorik Marapi	-	-	-
Puncak Sorik Marapi	-	-	-
Muara Sipongi	-	-	-
Pakantan	-	-	-
Panyabungan	-	-	-
Panyabungan Selatan	-	-	-
Panyabungan Barat	-	-	-
Panyabungan Utara	-	-	-
Panyabungan Timur	-	-	-
Huta Bargot	-	-	-
Natal	-	-	-
Muara Batang Gadis	-	-	-
Siabu	-	-	-
Bukit Malintang	-	-	-
Naga Juang	-	-	-
Mandailing Natal	268	512	780

Lanjutan Tabel/*Continued Table* 4.1.9

Kecamatan <i>Subdistrict</i>	Murid/ <i>Students</i>		
	Negeri <i>Public</i>	Swasta <i>Private</i>	Jumlah <i>Total</i>
(1)	(8)	(9)	(10)
Batahan	-	-	-
Sinunukan	-	-	-
Batang Natal	-	-	-
Lingga Bayu	-	-	-
Ranto Baek	-	-	-
Kotanopan	-	-	-
Ulu Pungkut	-	-	-
Tambangan	-	-	-
Lembah Sorik Marapi	-	-	-
Puncak Sorik Marapi	-	-	-
Muara Sipongi	-	-	-
Pakantan	-	-	-
Panyabungan	-	-	-
Panyabungan Selatan	-	-	-
Panyabungan Barat	-	-	-
Panyabungan Utara	-	-	-
Panyabungan Timur	-	-	-
Huta Bargot	-	-	-
Natal	-	-	-
Muara Batang Gadis	-	-	-
Siabu	-	-	-
Bukit Malintang	-	-	-
Naga Juang	-	-	-
Mandailing Natal	3 001	7 638	10 639

Catatan/*Note*: Data tidak tersedia sampai level kecamatan/*Data not available at the subdistrict level*

Sumber/*Source*: Kementerian Agama, EMIS, data semester genap laporan sampai dengan 30 Juni 2019/*Ministry of Religious Affairs, EMIS, even semester report data up to 30th June 2019*

Tabel 4.1.10 Jumlah Desa¹/Kelurahan yang Memiliki Fasilitas Sekolah Menurut Kecamatan dan Tingkat Pendidikan, 2014–2019
Number of Villages¹ Having Educational Facilities by Subdistrict and Educational Level, 2014–2019

Kecamatan Subdistrict	SD Primary School		
	2014	2018	2019
(1)	(2)	(3)	(4)
Batahan	15	15	16
Sinunukan	13	13	13
Batang Natal	27	27	27
Lingga Bayu	18	18	18
Ranto Baek	12	14	13
Kotanopan	29	29	29
Ulu Pungkut	10	10	10
Tambangan	14	14	14
Lembah Sorik Marapi	9	9	9
Puncak Sorik Marapi	8	8	8
Muara Sipongi	13	13	13
Pakantan	7	6	4
Panyabungan	29	33	32
Panyabungan Selatan	10	10	10
Panyabungan Barat	8	8	9
Panyabungan Utara	12	12	11
Panyabungan Timur	12	11	11
Huta Bargot	7	7	7
Natal	19	26	24
Muara Batang Gadis	15	15	14
Siabu	25	24	24
Bukit Malintang	8	9	7
Naga Juang	4	4	4
Mandailing Natal	324	335	327

Lanjutan Tabel/*Continued Table* 4.1.10

Kecamatan <i>Subdistrict</i>	SMP <i>Junior High School</i>		
	2014	2018	2019
(1)	(5)	(6)	(7)
Batahan	6	6	6
Sinunukan	6	6	6
Batang Natal	6	7	8
Lingga Bayu	3	4	4
Ranto Baik	3	3	3
Kotanopan	10	11	9
Ulu Pungkut	3	3	3
Tambangan	2	2	3
Lembah Sorik Marapi	2	2	2
Puncak Sorik Marapi	3	3	3
Muara Sipongi	4	4	5
Pakantan	1	2	1
Panyabungan	9	13	12
Panyabungan Selatan	1	1	1
Panyabungan Barat	1	2	3
Panyabungan Utara	3	3	3
Panyabungan Timur	2	2	3
Huta Bargot	1	1	1
Natal	9	12	12
Muara Batang Gadis	6	6	6
Siabu	11	13	14
Bukit Malintang	3	3	3
Naga Juang	1	1	1
Mandailing Natal	96	110	112

Lanjutan Tabel/*Continued Table* 4.1.10

Kecamatan Subdistrict	SMA Senior High School		
	2014	2018	2019
(1)	(8)	(9)	(10)
Batahan	2	2	2
Sinunukan	1	1	2
Batang Natal	2	2	4
Lingga Bayu	2	2	3
Ranto Baik	–	2	2
Kotanopan	4	4	4
Ulu Pungkut	1	1	1
Tambangan	1	1	2
Lembah Sorik Marapi	2	2	2
Puncak Sorik Marapi	1	1	1
Muara Sipongi	1	1	1
Pakantan	–	–	–
Panyabungan	5	6	7
Panyabungan Selatan	1	1	1
Panyabungan Barat	–	–	1
Panyabungan Utara	2	3	3
Panyabungan Timur	1	1	2
Huta Bargout	1	1	1
Natal	2	2	2
Muara Batang Gadis	1	2	2
Siabu	4	5	5
Bukit Malintang	1	1	1
Naga Juang	1	1	1
Mandailing Natal	36	42	50

Lanjutan Tabel/*Continued Table* 4.1.10

Kecamatan <i>Subdistrict</i>	SMK <i>Vocational School</i>		
	2014	2018	2019
(1)	(11)	(12)	(13)
Batahan	–	–	–
Sinunukan	–	3	2
Batang Natal	1	1	1
Lingga Bayu	–	–	–
Ranto Baek	–	–	–
Kotanopan	2	2	2
Ulu Pungkut	–	–	–
Tambangan	–	–	–
Lembah Sorik Marapi	1	1	1
Puncak Sorik Marapi	–	–	–
Muara Sipongi	–	–	–
Pakantan	–	–	–
Panyabungan	4	4	4
Panyabungan Selatan	–	–	–
Panyabungan Barat	–	–	–
Panyabungan Utara	–	1	1
Panyabungan Timur	–	–	–
Huta Bargot	–	–	–
Natal	1	1	1
Muara Batang Gadis	1	2	1
Siabu	3	4	4
Bukit Malintang	1	1	1
Naga Juang	–	–	–
Mandailing Natal	16	20	18

Lanjutan Tabel/*Continued Table* 4.1.10

Kecamatan <i>Subdistrict</i>	Perguruan Tinggi <i>University</i>		
	2014	2018	2019
(1)	(14)	(15)	(16)
Batahan	–	–	–
Sinunukan	–	–	–
Batang Natal	–	–	–
Lingga Bayu	–	–	–
Ranto Baik	–	–	–
Kotanopan	–	–	–
Ulu Pungkut	–	–	–
Tambangan	–	–	–
Lembah Sorik Marapi	–	–	–
Puncak Sorik Marapi	–	–	–
Muara Sipongi	–	–	–
Pakantan	–	–	–
Panyabungan	3	3	2
Panyabungan Selatan	–	–	–
Panyabungan Barat	–	–	1
Panyabungan Utara	1	1	1
Panyabungan Timur	–	–	–
Huta Bargot	–	–	–
Natal	–	–	–
Muara Batang Gadis	–	–	–
Siabu	–	–	–
Bukit Malintang	–	–	–
Naga Juang	–	–	–
Mandailing Natal	4	4	4

Catatan/*Note*: ¹ Desa pada tabel ini termasuk Unit Permukiman Transmigrasi (UPT) yang masih dibina oleh kementerian terkait di Kabupaten Mandailing Natal/*Villages in this table include Transmigration Settlement Unit which is still fostered by the relevant ministries and the nagari in Mandailing Natal Regency*

Sumber/*Source*: BPS, Pendataan Potensi Desa (Podes)/ *BPS–Statistics Indonesia, Village Potential Data Collection*

Tabel
Table 4.1.11

Banyaknya Mahasiswa, Dosen, dan Rasio Mahasiswa terhadap Dosen di Sekolah Tinggi Agama Islam Madina (STAIN) di Kabupaten Mandailing Natal, 2010-2018
Number Students, Lectures and Ratio of Students to Lectures, 2010-2018

Tahun Year	Mahasiswa Students	Dosen Lectures	Rasio Ratio
(1)	(2)	(3)	(4)
2010	956	81	1:11
2011	1 124	74	1:15
2012	1 045	75	1:13
2013	1 295	69	1:19
2014	807	75	1:11
2015	906	76	1:12
2016	765	65	1:12
2017	914	47	1:19
2018	504	58	1:9

Sumber/Source: Sekolah Tinggi Agama Islam Negeri Mandailing Natal (STAIN) / Sekolah Tinggi Agama Islam Negeri Mandailing Natal (STAIN)

Tabel 4.1.12 **Persentase Penduduk Usia 7-24 Tahun menurut Jenis Kelamin, dan Partisipasi Sekolah¹, 2017-2019**
Percentage of Population Aged 7-24 Years by Sex, and School Participation¹, 2017-2019

Tahun Year	2017			2018		
	Tidak/Belum Pernah Sekolah Not/Never Attending School	Masih Sekolah Attending School	Tidak Sekolah Lagi Not Attending School Anymore	Tidak/Belum Pernah Sekolah Not/Never Attending School	Masih Sekolah Attending School	Tidak Sekolah Lagi Not Attending School Anymore
(1)	(2)	(3)	(4)	(5)	(6)	(7)
Laki-Laki/ Male	0,13	71,42	28,45	0,00	71,60	28,40
Perempuan/ Female	0,35	74,44	25,21	0,11	73,94	25,95
Jumlah/ Total	0,24	72,88	26,88	0,06	72,94	27,00

Catatan : ¹ Termasuk pendidikan nonformal (Paket A, Paket B atau Paket C)/Including Package A, Package B, or Package C
 Sumber/Source : BPS, Survei Sosial Ekonomi Nasional (Susenas)/BPS-Statistics Indonesia, National Socioeconomic Survey

Lanjutan Tabel/*Continued Table* 4.1.12

Tahun Year	2019		
	Tidak/Belum Pernah Sekolah <i>Not/Never Attending School</i>	Masih Sekolah <i>Attending School</i>	Tidak Sekolah Lagi <i>Not Attending School Anymore</i>
(1)	(8)	(9)	(10)
Laki-Laki/ <i>Male</i>	0,00	71,57	28,43
Perempuan/ <i>Female</i>	0,00	74,86	25,14
Jumlah/ <i>Total</i>	0,00	73,19	26,81

Catatan : ¹ Termasuk pendidikan nonformal (Paket A, Paket B atau Paket C)/*Including Package A, Package B, or Package C*
 Sumber/Source : BPS, Survei Sosial Ekonomi Nasional (Susenas)/*BPS-Statistics Indonesia, National Socioeconomic Survey*

Tabel
Table 4.1.13**Angka Partisipasi Murni dan Angka Partisipasi Kasar menurut Jenjang Pendidikan di Kabupaten Mandailing Natal, 2018-2019**
Net Participation Rates and Gross Participation Rates by Educational Level, 2018-2019

Jenjang Pendidikan <i>Educational Level</i>	Angka Partisipasi Murni (APM) <i>Net Participation Rates</i>		Angka Partisipasi Kasar (APK) <i>Gross Participation Rates</i>	
	2018	2019	2018	2019
(1)	(2)	(3)	(4)	(5)
SD/MI <i>Elementary School</i>	99,85	99,22	108,35	110,06
SMP/MTs <i>Junior High School</i>	83,15	83,14	95,06	91,72
SMA/SMK/MA <i>Senior High School</i>	63,20	62,57	76,14	79,62

Catatan : ¹ Termasuk pendidikan nonformal (Paket A, Paket B atau Paket C)/Including Package A, Package B, or Package C
 Sumber/Source : BPS, Survei Sosial Ekonomi Nasional (Susenas)/BPS-Statistics Indonesia, National Socioeconomic Survey

Tabel 4.1.14 **Persentase Penduduk Berumur 15 Tahun ke Atas yang Melek Huruf di Kabupaten Mandailing Natal, 2018-2019**
Table **Percentage of Literate People Aged 15 Years and Over in Mandailing Natal Regency, 2018-2019**

Tahun Years	Melek Huruf
(1)	(2)
2018	99,51
2019	99,42

Sumber/Source : BPS, Survei Sosial Ekonomi Nasional (Susenas)/BPS-Statistics Indonesia, National Socioeconomic Survey

4.2 KESEHATAN HEALTH

Tabel 4.2.1 **Jumlah Desa¹/Kelurahan Yang Memiliki Sarana Kesehatan Menurut Kecamatan, 2014–2019**
Table 4.2.1 **Number of Villages¹ Having Health Facilities by Subdistrict, 2014–2019**

Kecamatan Subdistrict	Rumah Sakit Hospital		
	2014	2018	2019
(1)	(2)	(3)	(4)
Batahan	–	–	–
Sinunukan	–	–	–
Batang Natal	–	–	–
Lingga Bayu	–	–	–
Ranto Baek	–	–	–
Kotanopan	–	–	–
Ulu Pungkut	–	–	–
Tambangan	–	–	–
Lembah Sorik Marapi	–	–	–
Puncak Sorik Marapi	–	–	–
Muara Sipongi	–	–	–
Pakantan	–	–	–
Panyabungan	1	1	1
Panyabungan Selatan	–	–	–
Panyabungan Barat	–	–	–
Panyabungan Utara	–	–	–
Panyabungan Timur	–	–	–
Huta Bargot	–	–	–
Natal	1	1	1
Muara Batang Gadis	–	–	–
Siabu	–	–	–
Bukit Malintang	–	–	–
Naga Juang	–	–	–
Mandailing Natal	2	2	2

Lanjutan Tabel/*Continued Table* 4.2.1

Kecamatan <i>Subdistrict</i>	Rumah Sakit Bersalin <i>Maternity Hospital</i>		
	2014	2018	2019
(1)	(5)	(6)	(7)
Batahan	–	–	–
Sinunukan	–	–	–
Batang Natal	–	–	–
Lingga Bayu	–	–	–
Ranto Baek	–	–	–
Kotanopan	–	–	–
Ulu Pungkut	–	–	–
Tambangan	–	–	–
Lembah Sorik Marapi	–	–	–
Puncak Sorik Marapi	–	–	–
Muara Sipongi	–	–	–
Pakantan	–	–	–
Panyabungan	2	–	–
Panyabungan Selatan	–	–	–
Panyabungan Barat	–	–	–
Panyabungan Utara	–	–	–
Panyabungan Timur	–	–	–
Huta Bargot	–	–	–
Natal	–	–	–
Muara Batang Gadis	–	–	–
Siabu	–	–	–
Bukit Malintang	–	–	–
Naga Juang	–	–	–
Mandailing Natal	2	–	–

Lanjutan Tabel/*Continued Table 4.2.1*

Kecamatan Subdistrict	Poliklinik Polyclinic		
	2014	2018	2019
(1)	(8)	(9)	(10)
Batahan	–	–	–
Sinunukan	3	1	–
Batang Natal	–	2	–
Lingga Bayu	1	–	–
Ranto Baek	–	1	1
Kotanopan	–	2	–
Ulu Pungkut	–	–	–
Tambangan	–	–	–
Lembah Sorik Marapi	–	–	1
Puncak Sorik Marapi	–	1	–
Muara Sipongi	–	1	1
Pakantan	–	–	–
Panyabungan	3	3	3
Panyabungan Selatan	–	1	–
Panyabungan Barat	–	–	–
Panyabungan Utara	–	–	–
Panyabungan Timur	1	–	–
Huta Bargot	–	–	–
Natal	1	–	–
Muara Batang Gadis	–	1	1
Siabu	3	9	1
Bukit Malintang	–	–	–
Naga Juang	–	–	–
Mandailing Natal	12	22	8

Lanjutan Tabel/*Continued Table* 4.2.1

Kecamatan <i>Subdistrict</i>	Puskesmas <i>Public Health Center</i>		
	2014	2018	2019
(1)	(11)	(12)	(13)
Batahan	2	1	1
Sinunukan	1	1	1
Batang Natal	1	1	1
Lingga Bayu	1	1	1
Ranto Baik	1	1	1
Kotanopan	1	1	1
Ulu Pungkut	1	1	1
Tambangan	1	1	1
Lembah Sorik Marapi	1	1	1
Puncak Sorik Marapi	1	1	1
Muara Sipongi	1	1	1
Pakantan	1	1	1
Panyabungan	2	2	2
Panyabungan Selatan	1	1	1
Panyabungan Barat	1	1	1
Panyabungan Utara	1	1	1
Panyabungan Timur	-	1	1
Huta Bargot	1	1	1
Natal	2	2	2
Muara Batang Gadis	1	1	1
Siabu	2	2	2
Bukit Malintang	1	1	1
Naga Juang	1	1	1
Mandailing Natal	26	26	26

Lanjutan Tabel/*Continued Table 4.2.1*

Kecamatan Subdistrict	Puskesmas Pembantu Subsidiary of Public Health Center		
	2014	2018	2019
(1)	(14)	(15)	(16)
Batahan	3	7	6
Sinunukan	2	1	2
Batang Natal	4	3	4
Lingga Bayu	1	1	1
Ranto Baik	1	1	1
Kotanopan	6	6	6
Ulu Pungkut	1	1	1
Tambangan	3	3	3
Lembah Sorik Marapi	2	2	2
Puncak Sorik Marapi	1	1	1
Muara Sipongi	3	2	3
Pakantan	–	–	–
Panyabungan	4	5	4
Panyabungan Selatan	1	3	1
Panyabungan Barat	2	5	2
Panyabungan Utara	1	2	2
Panyabungan Timur	1	2	2
Huta Bargot	1	2	2
Natal	3	1	1
Muara Batang Gadis	4	1	1
Siabu	5	5	5
Bukit Malintang	–	–	–
Naga Juang	1	1	1
Mandailing Natal	50	55	51

Lanjutan Tabel/*Continued Table 4.2.1*

Kecamatan Subdistrict	Apotek Pharmacy		
	2014	2018	2019
(1)	(17)	(18)	(19)
Batahan	–	–	–
Sinunukan	1	–	–
Batang Natal	–	–	–
Lingga Bayu	–	–	–
Ranto Baik	–	–	–
Kotanopan	–	1	1
Ulu Pungkut	–	–	–
Tambangan	–	–	–
Lembah Sorik Marapi	–	–	–
Puncak Sorik Marapi	–	–	–
Muara Sipongi	–	–	–
Pakantan	–	–	–
Panyabungan	7	7	6
Panyabungan Selatan	–	–	–
Panyabungan Barat	–	–	–
Panyabungan Utara	–	–	2
Panyabungan Timur	–	–	–
Huta Bargot	–	–	–
Natal	2	–	–
Muara Batang Gadis	–	–	1
Siabu	–	1	1
Bukit Malintang	–	–	–
Naga Juang	–	–	–
Mandailing Natal	10	9	11

Catatan/Note: ¹ Desa pada tabel ini termasuk Unit Permukiman Transmigrasi (UPT) yang masih dibina oleh kementerian terkait di Kabupaten Mandailing Natal/*Villages in this table include Transmigration Settlement Unit which is still fostered by the relevant ministries and the nagari in Mandailing Natal Regency*

Sumber/Source: BPS, Pendataan Potensi Desa (Podes)/BPS-Statistics Indonesia, *Village Potential Data Collecting*

Tabel 4.2.2 Jumlah Tenaga Kesehatan Menurut Kecamatan, 2019
Table Number of Medical Personnel by Subdistrict, 2019

Kecamatan Subdistrict	Dokter Doctor	Perawat Nurse	Bidan Midwife	Farmasi Pharma- ceutical	Ahli Gizi Nutritionist
(1)	(2)	(3)	(4)	(5)	(6)
Batahan	1	12	44	–	2
Sinunukan	3	16	51	–	1
Batang Natal	3	17	68	–	1
Lingga Bayu	3	20	56	–	–
Ranto Baik	2	19	38	–	–
Kotanopan	3	19	71	–	–
Ulu Pungkut	1	4	21	–	–
Tambangan	2	4	30	–	–
Lembah Sorik Marapi	2	5	37	–	–
Puncak Sorik Marapi	1	6	21	–	–
Muara Sipongi	2	8	29	–	1
Pakantan	2	5	11	–	–
Panyabungan	25	197	239	9	8
Panyabungan Selatan	2	7	24	–	1
Panyabungan Barat	2	11	36	1	1
Panyabungan Utara	3	24	50	2	2
Panyabungan Timur	1	15	42	–	1
Huta Bargot	2	12	40	–	–
Natal	9	70	122	2	3
Muara Batang Gadis	1	12	29	–	–
Siabu	5	66	102	1	3
Bukit Malintang	–	15	29	–	–
Naga Juang	1	4	20	–	–
Mandailing Natal	76	568	1 210	15	24

Catatan/Note: ...

Sumber/Source: Dinas Kesehatan Kabupaten Mandailing Natal/Public Health Service of Mandailing Natal Regency

Tabel 4.2.3
Table

Persentase Penduduk yang Mempunyai Keluhan Kesehatan Selama Sebulan Terakhir, 2014-2019
Percentage of People Who Had Health Complaint During a Month Prior to The Survey, 2014-2019

Kecamatan Subdistrict	2014	2015	2016	2017	2018	2019
(1)	(2)	(3)	(4)	(5)	(6)	(7)
Mandailing Natal	24,22	12,37	14,46	14,63	14,3	14,92

Catatan/Note: ...

Sumber/Source: BPS, Survei Sosial Ekonomi Nasional (Susenas)/BPS-Statistics Indonesia, National Socioeconomic Survey

Tabel 4.2.4 **Jumlah Kasus Penyakit Menurut Kelompok Umur di Kabupaten Mandailing Natal, 2018**
Number of Disease Cases by Aged Group in Mandailing Natal Regency, 2018

Kecamatan Subdistrict	Penderita Patient		Jumlah Total
	Dewasa, 15 Tahun Ke Atas Adult, Above 15 Years Old	Anak-Anak 0-14 Tahun Children, 0-14 Years Old	
(1)	(2)	(3)	(4)
Diare/ <i>Diarrhea</i>	2110	5607	7717
Penyakit pada sistem otot dan jaringan pusat/ <i>Diseases of the muscular system and central tissue</i>	12929	148	13077
Penyakit darah tinggi/ <i>hypertension</i>	5958	0	5958
Penyakit kulit karena jamur/ <i>Fungal skin infection</i>	3943	2076	6019
Scabies/ <i>scabies</i>	95	569	664
Malaria klinis/ <i>Clinical Malaria</i>	42	30	72
Pneumonia/ <i>Pneumonia</i>	35	3	38
Disentri/ <i>Dysentery</i>	606	506	1112
Campak/ <i>Measles</i>	0	4	4
Gigitan hewan tersangka rabies/ <i>bite of an animal suspected rabies</i>	11	8	19
Infeksi akut lain pernapasan/ <i>other acute respiratory infections</i>	17182	21413	38595
Difteri/ <i>diphthery</i>	0	0	0
Tetanus/ <i>Neonatorum</i>	0	0	0
TBC Paru BTA Positif/ <i>Tuberculosis</i>	827	25	852
Tipoid/ <i>typhoid</i>	0	0	0
Mandailing Natal	43 738	30 389	74 127

Catatan/Note: ...

Sumber/Source: Dinas Kesehatan Kabupaten Mandailing Natal/*Public Health Service of Mandailing Natal Regency*

Tabel
Table 4.2.5

Jumlah Rumah Sakit Umum, Rumah Sakit Khusus, Rumah Sakit/Rumah Bersalin, Puskesmas, Klinik/Balai Kesehatan, Posyandu, dan Polindes Menurut Kecamatan, 2018 dan 2019
Number of General Hospital, Special Hospital, Maternity Hospital and Public Health Center, Medical Clinic, Integrated Service Post, Village maternity Cottage by Subdistrict, 2018 and 2019

Kecamatan Subdistrict	Rumah Sakit Umum General Hospital		Rumah Sakit Khusus Special Hospital	
	2018	2019	2018	2019
(1)	(2)	(3)	(4)	(5)
Batahan	–	–	–	–
Sinunukan	–	–	–	–
Batang Natal	–	–	–	–
Lingga Bayu	–	–	–	–
Ranto Baek	–	–	–	–
Kotanopan	–	–	–	–
Ulu Pungkut	–	–	–	–
Tambangan	–	–	–	–
Lembah Sorik Marapi	–	–	–	–
Puncak Sorik Marapi	–	–	–	–
Muara Sipongi	–	–	–	–
Pakantan	–	–	–	–
Panyabungan	2	2	–	–
Panyabungan Selatan	–	–	–	–
Panyabungan Barat	–	–	–	–
Panyabungan Utara	–	–	–	–
Panyabungan Timur	–	–	–	–
Huta Bargot	–	–	–	–
Natal	1	1	–	–
Muara Batang Gadis	–	–	–	–
Siabu	–	–	–	–
Bukit Malintang	–	–	–	–
Naga Juang	–	–	–	–
Mandailing Natal	3	3	–	–

Lanjutan Tabel/*Continued Table 4.2.5*

Kecamatan Subdistrict	Rumah Sakit Bersalin/ Rumah Bersalin Maternity Hospital		Puskesmas Public Health Center	
	2018	2019	2018	2019
(1)	(6)	(7)	(8)	(9)
Batahan	–	–	1	1
Sinunukan	–	–	1	1
Batang Natal	–	–	1	1
Lingga Bayu	–	–	1	1
Ranto Baek	–	–	1	1
Kotanopan	–	–	1	1
Ulu Pungkut	–	–	1	1
Tambangan	–	–	1	1
Lembah Sorik Marapi	–	–	1	1
Puncak Sorik Marapi	–	–	1	1
Muara Sipongi	–	–	1	1
Pakantan	–	–	1	1
Panyabungan	–	–	2	2
Panyabungan Selatan	–	–	1	1
Panyabungan Barat	–	–	1	1
Panyabungan Utara	–	–	1	1
Panyabungan Timur	–	–	1	1
Huta Bargot	–	–	1	1
Natal	–	–	2	2
Muara Batang Gadis	–	–	1	1
Siabu	–	–	2	2
Bukit Malintang	–	–	1	1
Naga Juang	–	–	1	1
Mandailing Natal	–	–	26	26

Lanjutan Tabel/*Continued Table* 4.2.5

Kecamatan Subdistrict	Klinik/Balai Kesehatan Medical Clinic		Posyandu Integrated Service Post		Polindes Village Maternity Cottage	
	2018	2019	2018	2019	2018	2019
(1)	(10)	(11)	(12)	(13)	(14)	(15)
Batahan	–	–	18	25	–	3
Sinunukan	–	1	17	17	–	7
Batang Natal	–	–	36	37	–	15
Lingga Bayu	–	2	27	27	–	12
Ranto Baik	–	1	19	19	–	11
Kotanopan	–	–	41	36	11	15
Ulu Pungkut	–	–	13	13	–	7
Tambangan	–	–	20	20	5	13
Lembah Sorik Marapi	–	1	9	9	6	5
Puncak Sorik Marapi	–	–	11	11	–	7
Muara Sipongi	–	–	22	23	–	3
Pakantan	–	–	8	8	–	3
Panyabungan	–	7	64	64	1	8
Panyabungan Selatan	–	–	12	12	12	4
Panyabungan Barat	–	–	11	11	7	8
Panyabungan Utara	–	–	16	17	6	6
Panyabungan Timur	–	–	19	16	9	8
Huta Bargot	–	–	14	14	2	–
Natal	–	2	42	42	–	9
Muara Batang Gadis	–	3	17	17	–	7
Siabu	–	1	40	40	15	14
Bukit Malintang	–	–	11	12	6	4
Naga Juang	–	–	7	7	5	5
Mandailing Natal	–	18	494	497	85	174

Catatan/Note: ...

Sumber/Source: Dinas Kesehatan Kabupaten Mandailing Natal/*Public Health Service of Mandailing Natal Regency*

Tabel 4.2.6 Jumlah Dokter Spesialis, Dokter Umum dan Dokter Gigi Menurut Kecamatan di Kabupaten Mandailing Natal, 2016-2018
Number of Medical Specialist, General Practitioners and Dentists in Mandailing Natal Regency, 2016-2018

Kecamatan District	Dokter Spesialis Medical Specialist	Dokter Umum General Practitioners	Dokter Gigi Dentists
(1)	(2)	(3)	(4)
Batahan	0	2	0
Sinunukan	0	3	1
Batang Natal	0	2	0
Lingga Bayu	0	3	1
Ranto Baik	0	2	0
Kotanopan	0	1	1
Ulu Pungkut	0	1	0
Tambangan	0	2	0
Lembah Sorik Marapi	0	1	0
Puncak Sorik Marapi	0	1	0
Muara Sipongi	0	3	0
Pakantan	0	1	0
Panyabungan	21	40	9
Panyabungan Selatan	0	1	1
Panyabungan Barat	0	2	0
Panyabungan Utara	0	1	1
Panyabungan Timur	0	0	1
Huta Bargot	0	1	0
Natal	8	7	2
Muara Batang Gadis	0	0	1
Siabu	0	5	2
Bukit Malintang	0	1	0
Naga Juang	0	1	0
Mandailing Natal	29	81	20
2017	23	67	18
2016	23	69	28

Catatan/Note: ...

Sumber/Source: Dinas Kesehatan Kabupaten Mandailing Natal/Public Health Service of Mandailing Natal Regency

Tabel
Table 4.2.7

Persentase Balita Yang Pernah Mendapat Imunisasi Menurut Jenis Kelamin dan Jenis Imunisasi di Kabupaten Mandailing Natal, 2019
Percentage of Children Under Five Years Who Had Immunization by Sex and Type of Immunization in Mandailing Natal Regency, 2019

Kecamatan <i>District</i>	BCG <i>BCG</i>	DPT <i>DPT</i>	Polio <i>Polio</i>	Campak <i>Measles</i>	Hepatitis B <i>Hepatitis B</i>	MMR <i>MMR</i>	Persentase Balita yang Pernah Imunisasi <i>percentage of Children Under Five Who Had Immunization</i>
(1)	(2)	(3)	(4)	(5)	(6)	(7)	(8)
Laki-laki <i>Male</i>	59,31	54,74	64,24	40,90	47,90	24,10	67,79
Perempuan <i>Female</i>	59,27	54,72	61,11	47,96	47,37	27,45	80,25
Laki-laki + Perempuan <i>Male+Female</i>	59,29	54,73	62,70	44,38	47,64	25,75	77,40

Catatan/Note: ...

Sumber/Source: BPS, Survei Sosial Ekonomi Nasional (Susenas)/BPS-Statistics Indonesia, National Socioeconomic Survey

Tabel
Table 4.2.8**Persentase Balita Dibawah Dua Tahun (Baduta) yang Pernah Disusui menurut Jenis Kelamin dan Lamanya di Susui di Kabupaten Mandailing Natal, 2019**
Percentage of Population Under Two Years by Sex and Duration of Breast Feeding in Mandailing Natal Regency 2019

Kecamatan District	Lamanya Disusui (Bulan) Duration of Breast Feeding (Month)					Jumlah Total	Rata-rata Pemberian ASI (Bulan) Average Duration of Breast Feeding (Month)	Rata-Rata Pemberian Asi Eksklusif (Bulan) Average Duration of Exclusive Breast Feeding (Month)
	0	1-5	6-11	12-17	18-23			
(1)	(2)	(3)	(4)	(5)	(6)	(7)	(8)	(9)
Laki-laki Male	10,39	14,30	26,23	20,58	28,50	100,00	11,51	3,57
Perempuan Female	6,31	28,64	8,70	26,54	29,80	100,00	11,24	3,58
Laki-laki + Perempuan Male+Female	8,63	20,49	18,66	23,16	29,06	100,00	11,40	3,57

Catatan/Note: ...

Sumber/Source: BPS, Survei Sosial Ekonomi Nasional (Susenas)/BPS-Statistics Indonesia, National Socioeconomic Survey

Tabel
Table 4.2.9

Jumlah Penduduk Penerima Kartu BPJS PBI (Penerima Bantuan Iuran) dan Non PBI menurut Kecamatan di Kabupaten Mandailing Natal, 2016-2018
Number of Population Who Has Health Insurance PBI and Non PBI by District in Mandailing Natal Regency, 2016-2018

Kecamatan District	Jumlah Penduduk Population	Target PBI PBI Target	Penerima PBI PBI Receiver	Penerima Non PBI Non PBI Receiver
(1)	(2)	(3)	(4)	(5)
Batahan	19 191	9 215	12 239	833
Sinukan	16 839	7 822	7 638	2 279
Batang Natal	24 715	9 018	12 751	902
Lingga Bayu	24 630	3 722	11 595	952
Ranto Baik	12 337	3 325	6 338	267
Kotanopan	28 728	9 622	12 649	1 452
Ulu Pungkut	4 643	4 122	3 447	194
Tambangan	12 542	3 366	5 520	493
Lembah Sorik Marapi	17 075	2 642	4 272	981
Puncak Sorik Marapi	8 700	3 185	5 128	495
Muara Sipongi	10 581	5 557	8 037	686
Pakantan	2 343	1 625	2 149	133
Panyabungan	84 915	2 215	38 699	7 440
Panyabungan Selatan	10 294	3 125	5 037	1 044
Panyabungan Barat	9 748	5 225	6 464	559
Panyabungan Utara	21 883	7 125	10 650	1 662
Panyabungan Timur	13 464	9 115	10 950	475
Huta Bargot	6 255	3 625	5 034	407
Natal	29 943	2 625	13 277	5 902
Muara Batang Gadis	16 904	10 425	12 199	1 204
Siabu	51 840	18 125	25 038	2 786
Bukit Malintang	11 923	5 225	6 745	794
Naga Juang	3 997	1 625	2 083	222
Mandailing Natal	443 490	131 676	227 939	32 162
2017	439 505	141 227	196 224	29 386
2016	435 303	130 593	234 256	28 662

Catatan/Note: ...

Sumber/Source: Dinas Kesehatan Kabupaten Mandailing Natal/Public Health Service of Mandailing Natal Regency

Tabel 4.2.10 Jumlah Balita Menurut Status Gizi dan Kecamatan di Kabupaten Mandailing Natal, 2016 - 2018
Number of Population Under 5 Years Old by Nutrition Status and District in Mandailing Natal Regency, 2016 - 2018

Kecamatan District	Gizi Lebih Over Nutrition	Gizi Baik Standard Nutrition	Gizi Kurang Less Nutrition	Gizi Buruk Mal Nutrition
(1)	(2)	(3)	(4)	(5)
Batahan	4	1 443	10	6
Sinunukan	25	1 788	6	3
Batang Natal	0	2 490	0	6
Lingga Bayu	0	2 760	0	0
Ranto Baik	4	1 278	5	0
Kotanopan	0	1 866	6	21
Ulu Pungkut	77	280	3	0
Tambangan	0	720	14	2
Lembah Sorik Marapi	0	482	10	0
Puncak Sorik Marapi	5	548	7	1
Muara Sipongi	0	309	18	6
Pakantan	0	115	0	0
Panyabungan	20	7 215	27	32
Panyabungan Selatan	0	606	17	1
Panyabungan Barat	3	885	12	4
Panyabungan Utara	0	1 023	32	9
Panyabungan Timur	41	658	17	2
Huta Bargot	7	525	0	5
Natal	0	2 429	1	4
Muara Batang Gadis	0	239	41	4
Siabu	24	3 558	30	12
Bukit Malintang	46	653	9	8
Naga Juang	11	357	2	4
Mandailing Natal	267	32 227	267	130
2017	62	39 584	221	124
2016	144	53 158	218	124

Catatan/Note: ...

Sumber/Source: Dinas Kesehatan Kabupaten Mandailing Natal/Public Health Service of Mandailing Natal Regency

Tabel 4.2.11
Table

Jumlah Pasangan Usia Subur, Peserta KB Aktif dan Akseptor Baru menurut Kecamatan di Kabupaten Mandailing Natal, 2017-2019
Number of Fertile Age Couples, Active Family Planning Participants and New Active Family Planning by District in Mandailing Natal Regency, 2017-2019

Kecamatan <i>District</i>	Jumlah Pasangan Usia Subur <i>Number of Fertile Age Couples</i>	Jumlah <i>Total</i>	Akseptor Aktif <i>Active Acceptor</i>	Akseptor Baru Kumulatif <i>New Acceptor Cummulative</i>
			Persentase terhadap PUS <i>Percentage to PUS</i>	
(1)	(2)	(3)	(4)	(5)
Batahan	3 032	1 785	58.87	188
Sinunukan	2 750	1 732	62.98	482
Batang Natal	9 697	6 720	69.30	566
Lingga Bayu	3 862	2 991	77.45	405
Ranto Baek	3 579	2 606	72.81	185
Kotanopan	4 005	1 940	48.44	715
Ulu Pungkut	802		0.00	
Tambangan	2 956	2 121	71.75	191
Lembah Sorik Marapi	1 267	1 160	91.55	211
Puncak Sorik Marapi	1 445	195	13.49	249
Muara Sipongi	1 749	1 212	69.30	182
Pakantan	759	504	66.40	93
Panyabungan	14 610	9 843	67.37	1 468
Panyabungan Selatan	1 424		0.00	
Panyabungan Barat	2 211	1 685	76.21	208
Panyabungan Utara	3 850	2 268	58.91	885
Panyabungan Timur	2 617	1 798	68.70	1 185
Huta Bargot	1 236	815	65.94	266
Natal	6 498	5 714	87.93	1 207
Muara Batang Gadis	2 910	2 330	80.07	257
Siabu	7 280		0.00	
Bukit Malintang	6 713	5 697	84.87	121
Naga Juang	690	506	73.33	230
Mandailing Natal	85 942	559	62.39	9 294
2018	88 427	61 428	69.47	16 896
2017	85 427	58 684	68.69	28 622

Catatan/Note: ...

Sumber/Source: Dinas Pengendalian Penduduk dan Keluarga Berencana Kabupaten Mandailing Natal/Official Population Control and Family Planning of Mandailing Natal Regency

Tabel
Table 4.2.12

Banyaknya Klinik KB, Panca Wisma, dan Dasa Wisma Menurut Kecamatan di Kabupaten Mandailing Natal, 2017- 2019
Number of Family Clinic, Five House, and Ten House by District in Mandailing Natal Regency, 2017 - 2019

Kecamatan District	Klinik KB Clinic of Family Planning			Dasa Wisma Ten House	Panca Wisma Five House
	Depkes	ABRI	Swasta		
(1)	(2)	(3)	(4)	(5)	(6)
Batahan	1	0	0	0	0
Sinunukan	1	0	0	0	0
Batang Natal	1	0	0	0	0
Lingga Bayu	1	0	0	0	0
Ranto Baek	1	0	0	0	0
Kotanopan	1	0	0	0	0
Ulu Pungkut	1	0	0	0	0
Tambangan	1	0	0	0	0
Lembah Sorik Marapi	1	0	0	0	0
Puncak Sorik Marapi	1	0	0	0	0
Muara Sipongi	1	0	0	0	0
Pakantan	1	0	0	0	0
Panyabungan	3	1	2	0	0
Panyabungan Selatan	1	0	0	0	0
Panyabungan Barat	1	0	0	0	0
Panyabungan Utara	1	1	0	0	0
Panyabungan Timur	1	0	0	0	0
Huta Bargot	1	0	0	0	0
Natal	3	0	0	0	0
Muara Batang Gadis	1	0	0	0	0
Siabu	2	0	0	0	0
Bukit Malintang	1	0	0	0	0
Naga Juang	1	0	0	0	0
Mandailing Natal	28	2	2	0	0
2018	28	2	3	0	0
2017	29	2	3	0	0

Catatan/Note: ...

Sumber/Source: Dinas Pengendalian Penduduk dan Keluarga Berencana Kabupaten Mandailing Natal/Official Population Control and Family Planning of Mandailing Natal Regency

Tabel
Table 4.2.13

**Target dan Pencapaian Akseptor Aktif Menurut Alat/
Cara KB yang Digunakan dan Kecamatan di Kabupaten
Mandailing Natal, 2017 - 2019**
*Target and Achievement of Active Acceptor By Contraception
used and District in Mandailing Natal Regency, 2017- 2019*

Kecamatan <i>District</i>	Target <i>Target</i>	Pencapaian Akseptor Aktif <i>Active Acceptor Achievement</i>			
		IUD <i>Intrauterine Device</i>	Pil <i>Pil</i>	Kondom <i>Condom</i>	Suntik <i>Injection</i>
(1)	(2)	(3)	(4)	(5)	(6)
Batahan	3 032	135	343	83	891
Sinunukan	2 750	61	612	129	719
Batang Natal	9 697	104	2 239	1 406	2 647
Lingga Bayu	3 862	15	1 113	283	1 364
Ranto Baik	3 579	52	869	359	1 115
Kotanopan	4 005	287	807	78	382
Ulu Pungkut	802	70	98	5	278
Tambangan	2 956	52	661	290	875
Lembah Sorik Marapi	1 267	40	352	140	445
Puncak Sorik Marapi	1 445	0	101	5	85
Muara Sipongi	1 749	0	106	8	970
Pakantan	759	33	142	79	175
Panyabungan	14 610	514	1 663	728	4 556
Panyabungan Selatan	1 424	102	221	40	326
Panyabungan Barat	2 211	57	551	138	725
Panyabungan Utara	3 850	3	440	299	1 247
Panyabungan Timur	2 617	78	79	0	1 230
Huta Bargot	1 236	35	231	117	337
Natal	6 498	88	1 895	171	2 921
Muara Batang Gadis	2 910	3	487	126	1 420
Siabu	7 280	539	1 032	83	2 354
Bukit Malintang	6 713	717	951	460	3 269
Naga Juang	690	11	81	39	305
Mandailing Natal	85 942	2 996	15 074	5 066	28 636
2018	46 866	2 828	16 034	5 243	29 147
2017	85 447	2 711	14 544	5 724	27 222

Catatan/Note: ...

Sumber/Source: Dinas Pengendalian Penduduk dan Keluarga Berencana Kabupaten Mandailing Natal/Official Population Control and Family Planning of Mandailing Natal Regency

Lanjutan Tabel/Continued Table 4.2.13

Kecamatan <i>District</i>	Pencapaian Akseptor Aktif <i>Active Acceptor Achievement</i>			Jumlah KB Aktif Active <i>Family Planning Total</i>	Persentase <i>Percentage</i>
	MOW <i>Medical Woman Operation</i>	MOP <i>Medical Man Operation</i>	Implan <i>Implant</i>		
(1)	(2)	(3)	(4)	(5)	(6)
Batahan	41	0	292	1 785	58.87
Sinunukan	38	0	173	1 732	62.98
Batang Natal	49	0	275	6 720	69.30
Lingga Bayu	34	0	182	2 991	77.45
Ranto Baik	19	0	192	2 606	72.81
Kotanopan	43	0	343	1 940	48.44
Ulu Pungkut	29	0	100	580	72.32
Tambangan	30	0	213	2 121	71.75
Lembah Sorik Marapi	35	0	148	1 160	91.55
Puncak Sorik Marapi	0	0	4	195	13.49
Muara Sipongi	16	0	112	1 212	69.30
Pakantan	11	0	64	504	66.40
Panyabungan	756	48	1 578	9 843	67.37
Panyabungan Selatan	40	0	125	854	59.97
Panyabungan Barat	32	0	182	1 685	76.21
Panyabungan Utara	23	3	253	2 268	58.91
Panyabungan Timur	56	5	350	1 798	68.70
Huta Bargot	16	0	79	815	65.94
Natal	137	2	500	5 714	87.93
Muara Batang Gadis	24	0	270	2 330	80.07
Siabu	167	0	762	4 937	67.82
Bukit Malintang	23	0	277	5 697	84.87
Naga Juang	14	0	56	506	73.33
Mandailing Natal	1 633	58	6 530	59 993	69.81
2018	1 700	55	6 457	61 464	71.52
2017	1 635	55	6 520	58 684	125.22

Catatan/Note: ...

Sumber/Source: Dinas Pengendalian Penduduk dan Keluarga Berencana Kabupaten Mandailing Natal/Official Population Control and Family Planning of Mandailing Natal Regency

Tabel
Table 4.2.14**Target dan Pencapaian Akseptor Baru Menurut Alat/
Cara KB yang Digunakan dan Kecamatan di Kabupaten
Mandailing Natal, 2017-2019**
*Target and Achievement of New Acceptor By Contraception
used and District in Mandailing Natal Regency, 2017-2019*

Kecamatan District	Target Target	Pencapaian Akseptor Aktif Active Acceptor Achievement			
		IUD Intrauterine Device	Pil Pil	Kondom Condom	Suntik Injection
(1)	(2)	(3)	(4)	(5)	(6)
Batahan	630	0	27	16	88
Sinunukan	612	0	180	26	204
Batang Natal	708	3	152	81	202
Lingga Bayu	664	7	79	39	203
Ranto Baik	620	0	27	16	103
Kotanopan	809	71	225	87	301
Ulu Pungkut	558	6	18	6	54
Tambangan	620	1	44	18	84
Lembah Sorik Marapi	537	0	94	7	80
Puncak Sorik Marapi	547	1	66	55	76
Muara Sipongi	585	3	37	18	90
Pakantan	478	0	30	20	36
Panyabungan	864	13	544	75	531
Panyabungan Selatan	608	10	44	5	124
Panyabungan Barat	551	0	32	5	117
Panyabungan Utara	639	0	330	33	268
Panyabungan Timur	653	0	579	75	489
Huta Bargot	590	3	106	15	94
Natal	711	5	438	166	425
Muara Batang Gadis	619	0	44	31	96
Siabu	761	49	201	15	684
Bukit Malintang	602	0	38	4	64
Naga Juang	449	0	25	5	163
Mandailing Natal	14 415	172	3 360	818	4 576
2018	85 942	2 996	15 074	5 066	29 147
2017	46 866	2 828	16 034	5 243	27 222

Catatan/Note: ...

Sumber/Source: Dinas Pengendalian Penduduk dan Keluarga Berencana Kabupaten Mandailing Natal/Official Population Control and Family Planning of Mandailing Natal Regency

Lanjutan Tabel/*Continued Table 4.2.14*

Kecamatan <i>District</i>	Pencapaian Akseptor Baru <i>New Acceptor Achievement</i>		Jumlah KB Baru <i>New Family Planning Participants</i>	Persentase <i>Percentage</i>
	Operasi Medis <i>Medical Operation</i>	Implan <i>Implant</i>		
(1)	(3)	(4)	(5)	(6)
Batahan	0	57	188	29.84
Sinunukan	0	72	482	78.76
Batang Natal	0	128	566	79.94
Lingga Bayu	0	77	405	60.99
Ranto Baik	0	39	185	29.84
Kotanopan	0	31	715	88.38
Ulu Pungkut	0	53	137	24.55
Tambangan	0	44	191	30.81
Lembah Sorik Marapi	0	30	211	39.29
Puncak Sorik Marapi	0	51	249	45.52
Muara Sipongi	0	34	182	31.11
Pakantan	0	7	93	19.46
Panyabungan	96	209	1 468	169.91
Panyabungan Selatan	0	59	242	39.80
Panyabungan Barat	0	54	208	37.75
Panyabungan Utara	0	254	885	138.50
Panyabungan Timur	0	42	1 185	181.47
Huta Bargot	0	48	266	45.08
Natal	0	173	1 207	169.76
Muara Batang Gadis	0	86	257	41.52
Siabu	0	242	1 191	156.50
Bukit Malintang	0	15	121	20.10
Naga Juang	0	37	230	51.22
Mandailing Natal	96	1 842	10 864	75.37
2018	58	6 530	59 487	69.22
2017	55	6 457	61 464	71.52

Catatan/*Note:* ...Sumber/*Source:* Dinas Pengendalian Penduduk dan Keluarga Berencana Kabupaten Mandailing Natal/*Official Population Control and Family Planning of Mandailing Natal Regency*

4.3 AGAMA DAN SOSIAL LAINNYA RELIGION AND OTHER SOCIAL AFFAIRS

Tabel 4.3.1 **Jumlah Tempat Peribadatan Menurut Kecamatan, 2019**
Table 4.3.1 **Number of Places of Worship by Subdistrict and Religion, 2019**

Kecamatan Subdistrict	Masjid Mosque	Mushola Pray Room	Gereja Protestan Protestant Church	Gereja Katholik Catholic Church	Pura Temple	Vihara
(1)	(2)	(3)	(4)	(5)	(6)	(7)
Batahan	73	2	–	–	–	–
Sinunukan	10	7	–	–	–	–
Batang Natal	16	37	–	–	–	–
Lingga Bayu	20	21	14	–	–	–
Ranto Baek	13	9	–	–	–	–
Kotanopan	48	–	–	–	–	–
Ulu Pungkut	10	10	6	–	–	–
Tambangan	5	5	8	–	–	–
Lembah Sorik Marapi	17	4	–	–	–	–
Puncak Sorik Marapi	11	17	–	–	–	–
Muara Sipongi	12	54	–	–	–	–
Pakantan	13	22	–	–	–	–
Panyabungan	44	127	1	–	–	–
Panyabungan Selatan	17	17	–	–	–	–
Panyabungan Barat	24	6	1	–	–	–
Panyabungan Utara	7	10	1	–	–	–
Panyabungan Timur	43	81	–	–	–	–
Huta Bargot	24	38	3	–	–	–
Natal	30	29	6	–	–	–
Muara Batang Gadis	26	40	1	–	–	–
Siabu	28	23	2	–	–	–
Bukit Malintang	22	43	1	–	–	–
Naga Juang	53	24	14	–	–	–
Mandailing Natal	566	626	58	–	–	–

Catatan/Note: ...

Sumber/Source: Kementerian Agama Kab. Mandailing Natal/The Religious Ministry Office of Mandailing Natal

Tabel
Table 4.3.2**Jumlah Ahli Agama Menurut Kecamatan di Kabupaten Mandailing Natal, 2016-2018**
Number of Specialist in the Religion by District in Mandailing Natal Regency, 2016-2018

Kecamatan Subdistrict	Ulama Moslem Scholar	Mublig Moslem Missioner	Khatib Preacher	Imam Moslem Prayer Leader	Penyuluh Agama Religion Counselor	
					PNS Civil Servants	Non PNS Non Civil Servants
(1)	(2)	(3)	(4)	(5)	(7)	(8)
Batahan	3	41	31	62	0	9
Sinunukan	3	35	58	49	0	8
Batang Natal	10	8	78	86	0	8
Lingga Bayu	10	8	76	57	0	7
Ranto Baik	4	17	34	34	0	8
Kotanopan	23	16	76	68	0	8
Ulu Pungkut	5	2	27	34	0	8
Tambangan	12	12	41	53	0	8
Lembah Sorik Marapi	15	18	40	64	0	8
Puncak Sorik Marapi	11	24	26	36	1	8
Muara Sipongi	5	8	43	43	0	8
Pakantan	2	5	14	16	0	8
Panyabungan	42	56	152	133	2	9
Panyabungan Selatan	11	11	24	40	1	8
Panyabungan Barat	7	5	55	55	0	8
Panyabungan Utara	6	18	41	66	1	8
Panyabungan Timur	5	17	45	40	1	8
Huta Bargot	3	20	44	43	0	8
Natal	9	6	126	120	0	8
Muara Batang Gadis	5	3	22	35	0	6
Siabu	22	35	81	67	0	9
Bukit Malintang	8	18	36	39	0	8
Naga Juang	2	2	13	12	0	0
Mandailing Natal	223	385	1 183	1 252	6	176
2017	223	385	1 153	1 252	6	176
2016	223	385	1 153	1 252	6	176

Catatan/Note: ...

Sumber/Source: Kementerian Agama Kab. Mandailing Natal/The Religious Ministry Office of Mandailing Natal

Lanjutan Tabel/Continued Table 4.3.2

Kecamatan Subdistrict	Pengajar Teacher		Pendeta Kristen Christian Scollar		Jumlah Total
	TPA	TSPA	Protestan Priest	Katolik Pastor	
(1)	(8)	(9)	(10)	(11)	(12)
Batahan	10	0	1	0	157
Sinunukan	22	0	2	0	177
Batang Natal	34	0	1	0	225
Lingga Bayu	23	0	4	0	185
Ranto Baek	35	0	1	0	133
Kotanopan	40	0	0	0	231
Ulu Pungkut	14	0	0	0	90
Tambangan	16	0	0	0	142
Lembah Sorik Marapi	31	0	0	0	176
Puncak Sorik Marapi	21	0	0	0	127
Muara Sipongi	17	0	0	0	124
Pakantan	9	0	1	0	55
Panyabungan	140	0	1	0	535
Panyabungan Selatan	38	0	0	0	133
Panyabungan Barat	23	0	0	0	153
Panyabungan Utara	41	0	9	0	190
Panyabungan Timur	52	0	0	0	168
Huta Bargot	33	0	0	0	151
Natal	37	0	3	0	309
Muara Batang Gadis	10	0	0	0	81
Siabu	141	0	6	0	361
Bukit Malintang	34	0	1	0	144
Naga Juang	4	0	4	0	37
Mandailing Natal	825	0	34	0	4 084
2017	825	0	32	0	4 052
2016	825	0	30	0	4 050

Catatan/Note: ...

Sumber/Source: Kementerian Agama Kab. Mandailing Natal/The Religious Ministry Office of Mandailing Natal

Tabel 4.3.3 Jumlah KUA dan Pembantu Penghulu/P3N Menurut Kecamatan di Kabupaten Mandailing Natal, 2016-2018
Number of KUA and P3N by District in Mandailing Natal Regency, 2016-2018

Kecamatan Subdistrict	Jumlah KUA dan P3N Number of KUA and P3N		
	KUA	P3N	Jumlah Total
(1)	(2)	(3)	(4)
Batahan	1	8	9
Sinunukan	1	0	1
Batang Natal	1	0	1
Lingga Bayu	1	0	1
Ranto Baik	1	5	6
Kotanopan	1	0	1
Ulu Pungkut	1	2	3
Tambangan	1	0	1
Lembah Sorik Marapi	1	0	1
Puncak Sorik Marapi	1	0	1
Muara Sipongi	1	5	6
Pakantan	1	0	1
Panyabungan	1	9	10
Panyabungan Selatan	1	0	1
Panyabungan Barat	1	0	1
Panyabungan Utara	1	0	1
Panyabungan Timur	1	16	17
Huta Bargot	1	0	1
Natal	1	8	9
Muara Batang Gadis	1	2	3
Siabu	1	7	8
Bukit Malintang	1	0	1
Naga Juang	1	0	1
Mandailing Natal	23	62	85
2017	22	62	84
2016	22	63	85

Catatan/Note: ...

Sumber/Source: Kementerian Agama Kab. Mandailing Natal/The Religious Ministry Office of Mandailing Natal

Tabel
Table 4.3.4

Jumlah Pemberi, Penerima, dan Banyaknya Hewan Qurban Menurut Kecamatan di Kabupaten Mandailing Natal, 2016-2018
Number of Qurban by Suplier, Receiver, and Type of Qurban Animal By District in Mandailing Natal Regency , 2016-2018

Kecamatan Subdistrict	Pemberi Qurban Qurban Suplier	Penerima Qurban Qurban Receiver	Jumlah Hewan Qurban Total of Sacrificial Animal		
			Sapi Cattle	Kambing Lamb	Jumlah Total
(1)	(2)	(3)	(4)	(5)	(7)
Batahan	299	4 285	40	19	59
Sinunukan	223	3 195	30	13	43
Batang Natal	430	6 175	55	45	100
Lingga Bayu	531	7 650	63	90	153
Ranto Baek	181	2 590	25	6	31
Kotanopan	1 109	15 900	147	80	227
Ulu Pungkut	178	2 545	25	3	28
Tambangan	905	12 950	125	30	155
Lembah Sorik Marapi	201	2 880	27	12	39
Puncak Sorik Marapi	106	1 520	14	8	22
Muara Sipongi	186	2 665	25	11	36
Pakantan	54	775	7	5	12
Panyabungan	1 230	17 650	160	110	270
Panyabungan Selatan	192	2 755	25	17	42
Panyabungan Barat	125	1 800	15	20	35
Panyabungan Utara	399	5 725	52	35	87
Panyabungan Timur	78	1 120	10	8	18
Huta Bargot	53	765	6	11	17
Natal	377	5 400	51	20	71
Muara Batang Gadis	194	2 780	26	12	38
Siabu	470	6 750	60	50	110
Bukit Malintang	225	3 225	30	15	45
Naga Juang	26	375	3	5	8
Mandailing Natal	7 772	111 475	1 021	625	1 646
2017	9 982	109 765	1 342	609	1 951
2016	7 650	109 765	1 115	671	1 786

Catatan/Note: ...

Sumber/Source: Kementerian Agama Kab. Mandailing Natal/The Religious Ministry Office of Mandailing Natal

Tabel 4.3.5
Table

Jumlah Jemaah Haji yang Diberangkatkan ke Tanah Suci Makkah menurut Kecamatan di Kabupaten Mandailing Natal, 2017-2019

Number of Hajj Pilgrims Departured to The Holyland of Mecca by District in Mandailing Natal Regency, 2017-2019

Kecamatan Subdistrict	Berangkat/ Departure			Kembali/Return		
	Laki-laki Male	Perempuan Female	Jumlah Total	Laki-laki Male	Perempuan Female	Jumlah Total
(1)	(2)	(3)	(4)	(5)	(6)	(7)
Batahan	1	1	2	1	1	2
Sinunukan	5	5	10	5	5	10
Batang Natal	5	10	15	5	10	15
Lingga Bayu	17	25	42	17	25	42
Ranto Baik	3	6	9	3	6	9
Kotanopan	11	17	28	11	17	28
Ulu Pungkut	0	0	0	0	0	0
Tambangan	5	8	13	5	8	13
Lembah Sorik Marapi	10	13	23	10	13	23
Puncak Sorik Marapi	2	5	7	2	5	7
Muara Sipongi	2	3	5	2	3	5
Pakantan	0	0	0	0	0	0
Panyabungan	57	89	146	57	88	145
Panyabungan Selatan	4	6	10	4	6	10
Panyabungan Barat	3	5	8	3	5	8
Panyabungan Utara	7	15	22	7	15	22
Panyabungan Timur	8	13	21	8	13	21
Huta Bargot	9	16	25	9	16	25
Natal	5	5	10	5	5	10
Muara Batang Gadis	11	20	31	11	20	31
Siabu	20	35	55	20	35	55
Bukit Malintang	4	4	8	4	4	8
Naga Juang	0	0	0	0	0	0
Mandailing Natal	189	301	490	189	300	489
2017	187	304	491	187	304	491
2016	173	286	459	173	286	459

Catatan/Note: ...

Sumber/Source: Kementerian Agama Kab. Mandailing Natal/The Religious Ministry Office of Mandailing Natal

Tabel 4.3.6
Table

Jumlah Jemaah Haji yang Diberangkatkan ke Tanah Suci Makkah menurut Kecamatan dan Pendidikan di Kabupaten Mandailing Natal, 2016-2018
Number of Hajj Pilgrims Departured to The Holyland of Mecca by District and education in Mandailing Natal Regency, 2016-2018

Kecamatan Subdistrict	Tingkat Pendidikan Grade					Jumlah Total
	SD Elementary School	SLTP Junior High School	SLTA Senior High School	D3	S1/S2	
(1)	(2)	(3)	(4)	(5)	(6)	(7)
Batahan	2	0	0	0	0	2
Sinunukan	4	6	0	0	0	10
Batang Natal	9	3	1	0	2	15
Lingga Bayu	22	3	14	0	3	42
Ranto Baek	4	1	4	0	0	9
Kotanopan	8	3	11	2	4	28
Ulu Pungkut	0	0	0	0	0	0
Tambangan	3	1	9	0	0	13
Lembah Sorik Marapi	6	4	7	4	2	23
Puncak Sorik Marapi	6	0	1	0	0	7
Muara Sipongi	2	1	2	0	0	5
Pakantan	0	0	0	0	0	0
Panyabungan	35	16	57	6	32	146
Panyabungan Selatan	4	2	3	0	1	10
Panyabungan Barat	4	0	2	0	2	8
Panyabungan Utara	12	7	3	0	0	22
Panyabungan Timur	13	4	2	0	2	21
Huta Bargot	9	2	9	2	3	25
Natal	5	1	2	0	2	10
Muara Batang Gadis	25	1	3	0	2	31
Siabu	30	9	8	2	6	55
Bukit Malintang	2	0	5	0	1	8
Naga Juang	0	0	0	0	0	0
Mandailing Natal	205	64	143	16	62	490
2017	190	70	139	23	69	491
2016	175	74	118	18	74	459

Catatan/Note: ...

Sumber/Source: Kementerian Agama Kab. Mandailing Natal/The Religious Ministry Office of Mandailing Natal

Tabel 4.3.7
Table

Jumlah Jemaah Haji yang Diberangkatkan ke Tanah Suci Makkah menurut Kecamatan dan Pekerjaan di Kabupaten Mandailing Natal, 2017-2019
Number of Hajj Pilgrims Departured to The Holyland of Mecca by District and Profession in Mandailing Natal Regency, 2017-2019

Kecamatan Subdistrict	Pekerjaan/Profession					Jumlah Total
	PNS/ Pensiunan Civil Servant/ Retired	Petani Farmers	Pedagang Traders	BUMN/ BUMD State Owned Enterprises	TNI/Polri TNI/Polri	
(1)	(2)	(3)	(4)	(5)	(6)	(7)
Batahan	0	2	0	0	0	2
Sinunukan	0	3	0	0	0	10
Batang Natal	4	3	1	0	0	15
Lingga Bayu	8	17	2	0	0	42
Ranto Baik	3	3	0	0	0	9
Kotanopan	7	9	1	0	0	28
Ulu Pungkut	0	0	0	0	0	0
Tambangan	1	5	1	0	0	13
Lembah Sorik Marapi	6	8	1	0	0	23
Puncak Sorik Marapi	0	4	0	0	0	7
Muara Sipongi	1	2	0	0	0	5
Pakantan	0	0	0	0	0	0
Panyabungan	41	5	8	1	0	146
Panyabungan Selatan	2	6	0	0	0	10
Panyabungan Barat	3	2	0	0	0	8
Panyabungan Utara	0	15	0	0	0	22
Panyabungan Timur	2	12	0	0	0	21
Huta Bargot	3	8	4	0	0	25
Natal	2	2	0	0	0	10
Muara Batang Gadis	1	13	0	0	0	31
Siabu	11	25	2	0	1	55
Bukit Malintang	1	2	1	0	1	8
Naga Juang	0	0	0	0	0	0
Mandailing Natal	96	146	21	1	2	490
2017	95	176	19	0	2	491
2016	103	142	25	2	1	459

Catatan/Note: ...

Sumber/Source: Kementerian Agama Kab. Mandailing Natal/The Religious Ministry Office of Mandailing Natal

Tabel 4.3.8
Table

Jumlah Jamaah Haji dan Ongkos per Orang Melalui Udara di Kabupaten Mandailing Natal, 2005-2018
Number of Pilgrims and Cost per Person by Airplane in Mandailing Natal Regency, 2005-2018

Tahun Year	Jamaah Haji (Orang) Pilgrims (Person)	Ongkos/Orang (Rp) Cost/Person (Rp)
(1)	(2)	(3)
2005 M/1426 H	316	US \$ 2 623,44 + Rp. 722.327,00
2006 M/1427 H	311	US \$ 2 753,70 + Rp. 466.864,00
2007 M/1428 H	414	US \$ 2 822,80 + Rp. 400.100,00
2008 M/1429 H	428	US \$ 3 292,00 + Rp. 501.000,00
2009 M/1430 H	449	US \$ 3 333,00 + Rp. 100.000,00
2010 M/1431 H	489	US \$ 3 337,00
2011 M/1432 H	469	US \$ 3 327,00
2012 M/1433 H	646	US \$ 3 388,00
2013 M/1434 H	397	US \$ 3 263,00
2014 M/1435 H	390	US \$ 2 978,90
2015 M/1436 H	476	US \$ 2 404,00
2016 M/1437 H	459	Rp. 31.672.827,00
2017 M/1438 H	491	Rp. 31.707.400,00
2018 M/1439 H	490	Rp. 31.840.375,00

Catatan/Note: ...

Sumber/Source: Kementerian Agama Kab. Mandailing Natal/The Religious Ministry Office of Mandailing Natal

Tabel 4.3.9
Table

Perkara yang masuk dan Diputuskan Oleh Pengadilan Agama (PA) Menurut Kecamatan di Kabupaten Mandailing Natal, 2017 - 2019
Reported Case and Solved by Religious Court by District in Mandailing Natal Regency, 2017 - 2019

Kecamatan Subdistrict	Sisa Tahun Lalu Rest of Last Year	Diterima Received		Jumlah Total	Diselesaikan Solved	Belum Selesai Unsolved
		Perkara Baru New Case				
(1)	(2)	(3)	(4)	(5)	(6)	
Batahan	1	66	67	67	0	
Sinunukan	0	35	35	35	0	
Batang Natal	0	32	32	32	0	
Lingga Bayu	0	18	18	18	0	
Ranto Baik	1	12	13	13	0	
Kotanopan	1	21	22	22	0	
Ulu Pungkut	0	7	7	7	0	
Tambangan	0	9	9	9	0	
Lembah Sorik Marapi	1	22	23	23	0	
Puncak Sorik Marapi	0	13	13	13	0	
Muara Sipongi	0	11	11	11	0	
Pakantan	0	0	0	0	0	
Panyabungan	3	156	159	159	0	
Panyabungan Selatan	1	15	16	16	0	
Panyabungan Barat	0	17	17	17	0	
Panyabungan Utara	1	30	31	31	0	
Panyabungan Timur	0	35	35	35	0	
Huta Bargot	0	14	14	14	0	
Natal	0	29	29	29	0	
Muara Batang Gadis	0	3	3	3	0	
Siabu	5	146	151	151	0	
Bukit Malintang	1	18	19	19	0	
Naga Juang	0	2	2	2	0	
Mandailing Natal	15	711	726	726		
2018	61	676	737	722	15	
2017	54	386	440	382	58	

Catatan/Note: ...

Sumber/Source: Kementerian Agama Kab. Mandailing Natal/The Religious Ministry Office of Mandailing Natal

Tabel 4.3.10
Table

Perkara yang masuk dan Diputuskan Oleh Pengadilan Agama (PA) Menurut Kecamatan di Kabupaten Mandailing Natal, 2017 - 2019
Reported Case and Solved by Religious Court by District in Mandailing Natal Regency, 2017 - 2019

	Kecamatan Subdistrict	Sisa Tahun Lalu Rest of Last Year	Diterima Received		Diselesaikan Solved	Belum Selesai Unsolved
			Perkara Baru New Case	Jumlah Total		
	(1)	(2)	(3)	(4)	(5)	(6)
1	Izin Poligami	0	1	1	1	0
2	Pencegahan Perkawinan	0	0	0	0	0
3	Penolakan Perkara oleh PPN	0	0	0	0	0
4	Pembatalan Perkawinan	0	1	1	1	0
5	Kelalaian atas Kewajiban Suami/Istri	0	0	0	0	0
6	Cerai Talak	3	142	145	145	0
7	Cerai Gugat	11	315	326	326	0
8	Harta Bersama	0	1	1	1	0
9	Penguasaan Anak/ Hadhanah	0	0	0	0	0
10	Nafkah Anak oleh Ibu	0	0	0	0	0
11	Hak-hak Bekas Istri	0	0	0	0	0
12	Pengesahan Anak	0	0	0	0	0
13	Pencabutan Kel. Orang Tua	0	0	0	0	0
14	Perwalian	0	3	3	3	0
15	Pencabutan Kekuasaan Wali	0	0	0	0	0
16	Penunjukan Orang Lain Sebagai Wali	0	0	0	0	0
17	Ganti Rugi Terhadap Wali	0	0	0	0	0

Catatan/Note: ...

Sumber/Source: Kementerian Agama Kab. Mandailing Natal/The Religious Ministry Office of Mandailing Natal

Lanjutan Tabel/*Continued Table* 4.3.10

Kecamatan <i>Subdistrict</i>		Sisa Tahun Lalu <i>Rest of Last Year</i>	Diterima <i>Received</i> Perkara Baru <i>New Case</i>	Jumlah <i>Total</i>	Diselesaikan <i>Solved</i>	Belum Selesai <i>Unsolved</i>
(1)	(2)	(3)	(4)	(5)	(6)	
18	Asal Usul Anak/ Pengangkata Anak	0	1	1	1	0
19	Pen. Kawin Campuran	0	0	0	0	0
20	Itsbat Nikah	0	211	211	211	0
21	Izin Kawin	0	0	0	0	0
22	Dispensasi Kawin	0	24	24	24	0
23	Wali Adhol	0	3	3	3	0
24	Ekonomi Syariah	0	0	0	0	0
25	Waris	1	3	4	4	0
26	Wasiat	0	0	0	0	0
27	Wakaf	0	0	0	0	0
28	Zakat/Infaq/Shadaqah	0	0	0	0	0
29	Penetapan Ahli Waris	0	6	6	6	0
30	P3HP	0	0	0	0	0
31	Derden Verzet	0	0	0	0	0
32	Lain-lain	0	0	0	0	0
Mandailing Natal		15	711	726	726	0
2018		54	386	440	382	58
2017		50	383	433	390	43

Catatan/*Note*: ...Sumber/*Source*: Kementerian Agama Kab. Mandailing Natal/*The Religious Ministry Office of Mandailing Natal*

Tabel
Table 4.3.11

**Jumlah Desa¹/Kelurahan yang Mengalami Bencana Alam²
Menurut Kecamatan, 2011– 2018**
*Number of Villages¹ that Had Natural Disaster² by
Subdistrict, 2011– 2018*

Kecamatan Subdistrict	Banjir/Flood		
	2011	2014	2018
(1)	(2)	(3)	(4)
Batahan	8	10	8
Sinunukan	4	4	4
Batang Natal	3	8	2
Lingga Bayu	2	9	7
Ranto Baik	9	4	13
Kotanopan	-	2	3
Ulu Pungkut	-	2	1
Tambangan	-	1	-
Lembah Sorik Marapi	-	-	-
Puncak Sorik Marapi	-	-	-
Muara Sipongi	3	2	-
Pakantan	-	-	-
Panyabungan	2	22	13
Panyabungan Selatan	-	3	-
Panyabungan Barat	-	1	6
Panyabungan Utara	-	2	4
Panyabungan Timur	-	-	-
Huta Bargot	1	1	10
Natal	-	9	7
Muara Batang Gadis	-	3	6
Siabu	2	8	6
Bukit Malintang	-	-	-
Naga Juang	-	1	-
Mandailing Natal	34	92	90

Lanjutan Tabel/*Continued Table 4.3.11*

Kecamatan Subdistrict	Gempa Bumi/ <i>Earthquake</i>		
	2011	2014	2018
(1)	(5)	(6)	(7)
Batahan	1	-	-
Sinunukan	3	-	5
Batang Natal	-	-	1
Lingga Bayu	-	-	-
Ranto Baek	-	-	-
Kotanopan	-	-	-
Ulu Pungkut	-	-	-
Tambangan	-	-	19
Lembah Sorik Marapi	-	-	-
Puncak Sorik Marapi	-	-	6
Muara Sipongi	1	-	-
Pakantan	-	-	-
Panyabungan	-	3	1
Panyabungan Selatan	-	-	9
Panyabungan Barat	-	-	10
Panyabungan Utara	-	-	5
Panyabungan Timur	-	-	-
Huta Bargot	-	1	14
Natal	-	8	-
Muara Batang Gadis	-	-	1
Siabu	1	-	7
Bukit Malintang	-	-	-
Naga Juang	-	-	-
Mandailing Natal	6	12	78

Lanjutan Tabel/*Continued Table* 4.3.11

Kecamatan <i>Subdistrict</i>	Tanah Longsor/ <i>Landslide</i>		
	2011	2014	2018
(1)	(8)	(9)	(10)
Batahan	-	-	1
Sinunukan	-	-	-
Batang Natal	-	9	3
Lingga Bayu	2	6	2
Ranto Baik	2	-	-
Kotanopan	2	13	9
Ulu Pungkut	-	1	2
Tambangan	1	-	2
Lembah Sorik Marapi	-	-	-
Puncak Sorik Marapi	-	-	-
Muara Sipongi	-	-	-
Pakantan	-	-	1
Panyabungan	-	3	3
Panyabungan Selatan	1	2	2
Panyabungan Barat	-	-	-
Panyabungan Utara	-	-	1
Panyabungan Timur	2	8	-
Huta Bargot	-	-	-
Natal	-	-	-
Muara Batang Gadis	-	-	2
Siabu	-	-	-
Bukit Malintang	-	-	1
Naga Juang	-	2	-
Mandailing Natal	10	44	29

Catatan/*Note*: ¹ Desa pada tabel ini termasuk Unit Permukiman Transmigrasi (UPT) yang masih dibina oleh kementerian terkait di Kabupaten Mandailing Natal/*Villages in this table are included in Transmigration Settlement Unit which is still fostered by the relevant ministries and the nagari in Mandailing Natal Regency*

² Terjadi dalam tiga tahun terakhir sampai dengan saat pencacahan/*Occured during the last three years by the time of enumeration*

Sumber/*Source*: BPS, Pendataan Potensi Desa (Podes)/*BPS-Statistics Indonesia, Village Potential Data Collecting*

4.4 KRIMINALITAS CRIME

Tabel 4.4.1 Banyaknya Peristiwa Kejahatan/Pelanggaran yang Dilaporkan dan Diselesaikan Menurut Jenisnya di Kabupaten Mandailing Natal, 2016–2018
Number of Crime/Delinquency Reported and Solved by Type in Mandailing Natal Regency, 2016-2018

	Jenis Kejahatan/Pelanggaran <i>Type of Crime/Delinquency</i>	Pasal KUHP <i>KUHP Article</i>	Jumlah <i>Total</i>	Ket. <i>Add</i>
	(1)	(2)	(3)	(4)
1	Kejahatan Politik <i>Political Crime</i>	-	0	-
2	Kejahatan Terhadap Kepala Daerah Pemerintah <i>Against Head of Regency</i>	-	0	-
3	Kejahatan Terhadap Ketertiban Umum <i>Against Public Order</i>	-	10	-
4	Kebakaran <i>Fire</i>	-	1	-
5	Pembakaran <i>Arson</i>	-	0	-
6	Memberi Suap <i>Bribery</i>	-	0	-
7	Kejahatan Mata Uang <i>Crime Related to Money</i>	-	0	-
8	Kejahatan Materai dan Merek <i>Seal and Trade Mark Forgery</i>	-	0	-
9	Melanggar Kesopanan <i>Morality Offence</i>	-	0	-
10	Perzinahan <i>Adultery</i>	-	1	-
11	Perkosaan <i>Rape</i>	-	2	-
12	Perjudian <i>Gambling</i>	-	18	-

Catatan/Note: ...

Sumber/Source: Kejaksaan Negeri Panyabungan/Public Prosecution Office of Mandailing Natal Regency

Lanjutan Tabel/*Continued Table 4.4.1*

Jenis Kejahatan/Pelanggaran <i>Type of Crime/Delinquency</i>		Pasal KUHP <i>KUHP Article</i>	Jumlah <i>Total</i>	Ket. <i>Add</i>
(1)	(2)	(3)	(4)	
13	Penculikan / <i>Kidnapping</i>	-	0	-
14	Pembunuhan/ <i>Murder</i>	-	7	-
15	Penganiayaan Berat / <i>Heavy Violence</i>	-	0	-
16	Penganiayaan Ringan/ <i>Light Violence</i>	-	32	-
17	Pencurian Biasa/ <i>Theft</i>	-	31	-
18	Pencurian Ringan/ <i>Light Theft</i>	-	7	-
19	Pencurian dengan Kekerasan/ <i>Theft by Force</i>	-	0	-
20	Pencurian dengan pemberatan <i>Theft and Heavy Violence</i>	-	2	-
21	Penghinaan/ <i>Contempt</i>	-	3	-
22	Pemerasan/ <i>Blackmail</i>	-	0	-
23	Penggelapan/ <i>Embezzlement</i>	-	14	-
24	Penipuan/ <i>Swindle</i>	-	11	-
25	Merusak/ <i>Destruction</i>	-	0	-
26	Penadah/ <i>Fence</i>	-	1	-
27	Menerima Suap/ <i>Bribe Receiver</i>	-	0	-
28	Kejahatan Ekonomi/ <i>Economic Crime</i>	-	0	-

Catatan/*Note*: ...Sumber/*Source*: Kejaksaan Negeri Panyabungan/*Public Prosecution Office of Mandailing Natal Regency*

Lanjutan Tabel/*Continued Table 4.4.1*

	Jenis Kejahatan/Pelanggaran <i>Type of Crime/Delinquency</i>	Pasal KUHP <i>KUHP Article</i>	Jumlah <i>Total</i>	Ket. <i>Add</i>
	(1)	(2)	(3)	(4)
29	Pencurian Kendaraan Bermotor <i>Motor vehicle Robbery</i>	-	0	-
30	Pencurian Kawat Telepon <i>Phone wire Theft</i>	-	0	-
31	Kejahatan Narkotik <i>Narcotic Crime</i>	-	0	-
32	Tindak Pidana Kehutanan <i>Crime Related to Forest</i>	-	0	-
33	Pelanggaran Lantas Menyebabkan Luka Berat <i>Traffic Offence</i>	-	0	-
34	Pelanggaran Lantas Menyebabkan Kematian <i>Traffic Offence</i>	-	0	-
35	Pelanggaran Lalu Lintas <i>Traffic Offence</i>	-	0	-
36	Undang-Undang Peradilan Anak <i>Constitution of Juvenile Justice</i>	-	0	-
37	Kekerasan Dalam Rumah Tangga <i>Domestic Violence</i>	-	0	-
38	Senjata Api <i>Firearms</i>	-	0	-
39	Pertambangan Mineral <i>Mineral Mining</i>	-	0	-
	Mandailing Natal	-	140	-
	2017	-	189	-
	2016	-	149	-

Catatan/Note: ...

Sumber/Source: Kejaksaan Negeri Panyabungan/*Public Prosecution Office of Mandailing Natal Regency*

Tabel
Table 4.4.2**Jenis Kejahatan Yang Dilakukan Anak-Anak (usia 18 tahun ke bawah) di Kabupaten Mandailing Natal, 2016 - 2018**
Crime Done by Children (18 years old or younger) in Mandailing Natal Regency, 2016-2018

Jenis Kejahatan/Pelanggaran Type of Crime/Delinquency		Pasal KUHP KUHP Article	Jumlah Total	Ket. Add
(1)	(2)	(3)	(4)	
1	Narkotik/Narcotics	-	6	-
2	Pencurian/Theft	-	1	-
3	Pembunuhan/Murder	-	1	-
4	Penganiayaan/Violence	-	3	-
5	Pemerasan/Blackmail	-	0	-
6	Penggelapan/ Embezzlement	-	0	-
7	Penipuan/Swindle	-	0	-
8	Kejahatan Terhadap Ketertiban Umum Crime to Public Order	-	0	-
9	Perampokan /Robbery	-	1	-
10	Perjudian/ Gambling	-	0	-
11	Laka Lantas/Traffic Offence	-	3	-
12	UU Perlindungan Anak/ Child Protection Laws	-	0	-
13	Penghinaan/Humiliation	-	0	-
Mandailing Natal		-	15	-
2017		-	19	-
2016		-	15	-

Catatan/Note: ...

Sumber/Source: Kejaksaan Negeri Panyabungan/Public Prosecution Office of Mandailing Natal Regency

Tabel
Table 4.4.3**Jumlah Perkara Pidana Biasa Yang Masuk dan Telah/
Belum Diputuskan di Kabupaten Mandailing Natal, 2017-
2019**
**Number of Criminal Case Reported Settled and Unsettled in
Mandailing Natal Regency, 2017-2019**

	Bulan Month	Sisa Bulan Lalu Rest of Last Month	Pidana Permohonan Criminal Application		
			Masuk Reported	Diselesaikan Settled	Belum Selesai Unsettled
	(1)	(2)	(3)	(4)	(5)
1	Januari January	41	7	20	28
2	Februari February	28	20	21	27
3	Maret March	27	10	11	26
4	April April	26	15	20	21
5	Mei May	21	21	13	29
6	Juni June	29	5	8	26
7	Juli July	26	14	14	26
8	Agustus August	26	25	13	38
9	September September	38	14	16	36
10	Oktober October	36	17	29	24
11	November November	24	18	14	28
12	Desember December	28	23	38	13
	Mandailing Natal	-	189	217	-
	2018	-	290	274	-
	2017	-	215	217	-

Catatan/Note: ...

Sumber/Source: Pengadilan Negeri Mandailing Natal/Public Court of Mandailing Natal Regency

Tabel
Table 4.4.4

**Jumlah Perkara Perdata Permohonan Yang Masuk dan
Telah/Belum Diputuskan di Kabupaten Mandailing Natal,
2017-20189**
*Number of Civil Application Reported, Settled, and Unsettled
in Mandailing Natal Regency, 2017-2019*

	Bulan Month	Sisa Bulan Lalu Rest of Last Month	Perdata Permohonan Criminal Application		
			Masuk Reported	Diselesaikan Settled	Belum Selesai Unsettled
	(1)	(2)	(3)	(4)	(5)
1	Januari January	0	1	1	0
2	Februari February	0	1	1	0
3	Maret March	0	1	1	0
4	April April	0	2	0	2
5	Mei May	2	0	2	0
6	Juni June	0	0	0	0
7	Juli July	0	1	1	0
8	Agustus August	0	2	2	0
9	September September	0	1	0	1
10	Oktober October	1	0	1	0
11	November November	0	0	0	0
12	Desember December	0	1	1	0
	Mandailing Natal	-	10	10	-
	2018	-	18	18	-
	2017	-	10	10	-

Catatan/Note: ...

Sumber/Source: Pengadilan Negeri Mandailing Natal/Public Court of Mandailing Natal Regency

Tabel
Table 4.4.5**Jumlah Perkara Perdata Gugatan Yang Masuk dan Telah/
Belum Diputuskan di Kabupaten Mandailing Natal, 2017-
2019**
*Number of Civil Claim Reported, Settled, and Unsettled in
Mandailing Natal Regency, 2017-2019*

	Bulan Month	Sisa Bulan Lalu Rest of Last Month	Perdata Gugatan Criminal Application		
			Masuk Reported	Diselesaikan Settled	Belum Selesai Unsettled
	(1)	(2)	(3)	(4)	(5)
1	Januari January	2	1	0	3
2	Februari February	3	1	0	4
3	Maret March	4	0	2	2
4	April April	2	1	0	3
5	Mei May	3	0	1	2
6	Juni June	2	2	2	2
7	Juli July	2	2	0	4
8	Agustus August	4	2	0	6
9	September September	6	5	1	10
10	Oktober October	10	0	2	8
11	November November	8	2	2	8
12	Desember December	8	1	1	8
	Mandailing Natal	-	17	11	-
	2018	-	13	11	-
	2017	-	10	10	-

Catatan/Note: ...

Sumber/Source: Pengadilan Negeri Mandailing Natal/*Public Court of Mandailing Natal Regency*

Tabel
Table 4.4.6

Jumlah Penghuni Lembaga Pemasyarakatan Menurut Jenis Tindak Pidana dan Status Tahanan di Kabupaten Mandailing Natal, 2016-2018
Number of Prisoner by Type of Crime and Prisoner Status in Mandailing Natal Regency, 2016-2018

	Jenis Kejahatan <i>Type of Crime</i>	Narapidana <i>Prisoner</i>		Tahanan / Titipan <i>Accused Danson</i>		Jumlah <i>Total</i>	
		Laki-laki <i>Male</i>	Perempuan <i>Female</i>	Laki-laki <i>Male</i>	Perempuan <i>Female</i>	Laki-laki <i>Male</i>	Perempuan <i>Female</i>
	(1)	(2)	(3)	(4)	(5)	(6)	(7)
1	Terhadap Ketertiban <i>Public Order</i>	0	0	1	0	1	0
2	Pemerasan <i>Balackmail</i>	0	0	0	0	0	0
3	Perjudian <i>Gambling</i>	2	0	2	0	4	0
4	Kesusilaan <i>Morality Offence</i>	2	0	0	0	2	0
5	Penculikan <i>Kindapping</i>	1	0	0	0	1	0
6	Pembunuhan <i>Murder</i>	12	0	1	0	13	0
7	Penganiayaan <i>Violance</i>	2	0	0	0	2	0
8	Pencurian <i>Theft</i>	13	1	2	1	15	2
9	Perampokan <i>Robbery</i>	3	0	3	0	6	0
10	Penggelapan <i>Embezzlement</i>	1	0	1	0	2	0
11	Penipuan <i>Swindle</i>	1	0	1	0	2	0
12	Narkotika <i>Narcotics</i>	350	8	23	1	373	9

Catatan/Note: ...

Sumber/Source: Laporan Tahunan Rumah Tahanan Cabang Panyabungan/Annual Report of Panyabungan Jail Branches

Lanjutan Tabel/*Continued Table 4.4.6*

Jenis Kejahatan <i>Type of Crime</i>	Narapidana <i>Prisoner</i>		Tahanan / Titipan <i>Accused Danson</i>		Jumlah <i>Total</i>	
	Laki-laki <i>Male</i>	Perempuan <i>Female</i>	Laki-laki <i>Male</i>	Perempuan <i>Female</i>	Laki-laki <i>Male</i>	Perempuan <i>Female</i>
(1)	(2)	(3)	(4)	(5)	(6)	(7)
13 Pemalsuan Mata Uang <i>Counterfeiting Money</i>	0	0	0	0	0	0
14 Kekerasan Dalam Rumah Tangga <i>Domestic Violence</i>	0	0	0	0	0	0
15 Penebangan Liar <i>Illegal Logging</i>	0	0	0	0	0	0
16 Laka Lantas <i>Traffic Offence</i>	1	0	0	0	1	0
17 Pengancaman <i>Threatening</i>	0	0	0	0	0	0
18 Korupsi <i>Corruption</i>	1	0	0	0	1	0
19 Perlindungan Anak <i>Child Protection</i>	36	0	4	0	40	0
20 Pemalsuan Surat/Materai <i>Letter Fake</i>	0	0	4	0	4	0
21 Penadahan <i>Fencing</i>	0	0	0	0	0	0
22 Perusakan <i>Destruction</i>	0	0	0	0	0	0
23 Pertambangan <i>Mining</i>	0	0	0	0	0	0
24 Politik Uang <i>Money Politic</i>	0	0	0	0	0	0
25 Teroris <i>Terrorist</i>	0	0	0	0	0	0
Mandailing Natal	425	9	42	2	467	11
2017	409	13	123	4	532	17
2016	430	4	74	8	504	12

Catatan/*Note*: ...Sumber/*Source*: Laporan Tahunan Rumah Tahanan Cabang Panyabungan/*Annual Report of Panyabungan Jail Branches*

4.5 KEMISKINAN POVERTY

Tabel 4.5.1 **Garis Kemiskinan, Jumlah, dan Persentase Penduduk Miskin di Kabupaten Mandailing Natal, 2012–2019**
Poverty Line, Number, and Percentage of Poor People in Mandailing Natal Regency/Municipality, 2012–2019

Tahun Year	Garis Kemiskinan (rupiah/kapita/bulan) Poverty Line (rupiah/capita/month)	Jumlah Penduduk Miskin (ribu) Number of Poor People (thousand)	Persentase Penduduk Miskin Percentage of Poor People
(1)	(2)	(3)	(4)
2012	276 753	47,62	11,57
2013	265 043	40,69	9,62
2014	268 034	39,68	9,28
2015	280 506	47,79	11,13
2016	304 669	47,67	10,98
2017	319 777	48,30	11,02
2018	336 820	42,39	9,58
2019	356 058	40,64	9,11

Catatan/Note: ...

Sumber/Source: .BPS, Survei Sosial Ekonomi Nasional Maret/BPS-Statistics Indonesia, March National Socioeconomic Survey

Tabel
Table 4.5.2

**Indeks Kedalaman dan Keparahan Kemiskinan di
Kabupaten Mandailing Natal, 2012–2019**
**Headcount Index and Poverty Gap in Mandailing Natal
Regency/Municipality, 2012–2019**

Tahun Year	Indeks Kedalaman Kemiskinan (P_1) Headcount Index (P_1)	Indeks Keparahan Kemiskinan (P_2) Poverty Gap (P_2)
(1)	(2)	(3)
2012	276 753	47,62
2013	265 043	40,69
2014	268 034	39,68
2015	280 506	47,79
2016	304 669	47,67
2017	319 777	48,30
2018	336 820	42,39
2019	356 058	40,64

Catatan/Note: ...

Sumber/Source: .BPS, Survei Sosial Ekonomi Nasional Maret/BPS-Statistics Indonesia, March National Socioeconomic Survey

Tabel 4.5.3
Table

Perbandingan Gini Rasio Kabupaten Mandailing Natal dengan Provinsi Sumatera Utara, 2012–2019
Comparison of Gini Rastio Mandailing Natal Regency and Sumatera Utara Province, 2012–2019

Tahun Year	Gini Rasio Gini Ratio	
	Kabupaten Mandailing Natal Mandailing Natal Regency	Provinsi Sumatera Utara Sumatera Utara Province
(1)	(2)	(3)
2012	0,32	0,34
2013	0,28	0,33
2014	0,28	0,31
2015	0,29	0,34
2016	0,27	0,32
2017	0,25	0,32
2018	0,26	0,32
2019		0,32

Catatan/Note: ...

Sumber/Source: .BPS, Survei Sosial Ekonomi Nasional Maret/BPS-Statistics Indonesia, March National Socioeconomic Survey

**PERTANIAN, PERKEBUNAN, PETERNAKAN,
DAN PERIKANAN
AGRICULTURE, ESTATE CROPS,
LIVESTOCK, AND FISHERY**



Produksi Cabai 18.292 kwintal

Produksi Tomat 12.502 kwintal

PENJELASAN TEKNIS**TECHNICAL NOTES**

1. Data pokok tanaman pangan yang dikumpulkan adalah luas panen dan produktivitas (hasil per hektar). Produksi tanaman pangan merupakan hasil perkalian antara luas panen dengan produktivitas. Pengumpulan data luas panen dilakukan setiap bulan dengan pendekatan area kecamatan di seluruh wilayah Indonesia. Pengumpulan data produktivitas dilakukan melalui pengukuran langsung pada plot ubinan berukuran 2½ m x 2½ m. Pengumpulan data produktivitas dilakukan setiap subround (empat bulanan) pada waktu panen petani.
 2. Luas panen tanaman hortikultura adalah luas tanaman sayuran, buah-buahan, biofarmaka, dan tanaman hias yang diambil hasilnya/dipanen pada periode pelaporan
 3. Luas panen untuk tanaman sayuran adalah luas tanaman yang dipanen sekaligus/ habis/ dibongkar dan luas tanaman yang dipanen berkali-kali (lebih dari satu kali)/ belum habis.
 4. Produksi hortikultura adalah hasil menurut bentuk produk dari setiap tanaman sayuran, buah-buahan, biofarmaka dan tanaman hias yang diambil
1. *The main food crops data collected consists of harvested area and productivity (yield per hectare). Food crops production is generated by harvested area multiplied by productivity. The harvested area data is collected every month using sub district area approach in all sub district in Indonesia. The productivity data collection is conducted by a direct measurement in 2½m x 2½m crop cutting plot. The productivity measurement is conducted in every subround (four monthly) at the time when farmers are harvesting their crops.*
 2. *Harvested area of horticulture is area which vegetable, fruit, medicinal and ornamental plant of crop harvested during the period of report.*
 3. *Harvested area of vegetables is area of entirely plant harvested/ demolished and plant harvested several times/ undemolished.*
 4. *Horticulture production is the standard production quantity form of vegetable, fruit, medicinal and ornamental plant based on harvested area/*

berdasarkan luas yang dipanen/
tanaman yang menghasilkan
pada bulan/triwulan laporan.

*the number of production plants
reported monthly/quarterly.*

5. Data perkebunan besar dikumpulkan oleh BPS setiap bulan secara lengkap (sensus bulanan) dengan sistem surat pos. Khusus untuk tanaman kelapa, cengkeh, dan kapok, datanya diperoleh dari Dinas Kehutanan dan Perkebunan Kabupaten Mandailing Natal.
 6. Penghitungan luas tanaman perkebunan besar adalah pada keadaan akhir tahun dan tidak termasuk yang luasnya kurang dari 5 hektar
 7. Bentuk produksi perkebunan adalah; karet kering (karet), daun kering (teh dan tembakau), biji kering (kopi dan coklat), kulit kering (kayu manis dan kina), serat kering (rami), bunga kering (cengkeh), refined sugar (tebu dari perkebunan besar), gula mangkok (tebu dari perkebunan rakyat), ekivalen kopra (kopra), biji dan bunga (pala) serta minyak daun (sereh)
 8. Data populasi ternak dan statistik perikanan bersumber dari Dinas Kelautan, Perikanan, dan Peternakan Kabupaten Mandailing Natal.
5. *Data on estates are collected by the BPS every month on complete basis through a mailing system. Data on coconut, clove, and kapok, as well as on smallholder plantation, are acquired from the Forestry and Plantation Services of Mandailing Natal Regency.*
 6. *Planted areas of estates refer to condition at the end of the year, and exclude areas less than 5 hectares.*
 7. *Production of estates crops are follows: dry rubber (rubber); dry leaves (tea and tobacco); dry beans (coffee and cocoa); dry bark (cassia vera and cinchona); dry fibre (rosella); dry flowers/buds (cloves); refined sugar (sugar cane from estate); cup sugar (sugar cane from smallholders); copra (copra); seeds and buds (nutmeg); and leaf oil (citronella).*
 8. *Data of domestic livestock population and fishery statistics are obtain from the Ocean, Fishery, and Livestock Services of Mandailing Natal Regency.*

9. Statistik perikanan dibedakan atas data Perikanan Tangkap dan Perikanan Budidaya. Perikanan Tangkap diklasifikasikan atas penangkapan ikan di laut dan penangkapan ikan di perairan umum. Perikanan Budidaya diklasifikasikan atas jenis budidaya yaitu budidaya laut, tambak, kolam, karamba, jaring apung, dan sawah.
9. *Fishery statistics are categorized into capture fisheries and aquaculture. Capture fisheries are further classified into marine capture fisheries and inland open water capture fisheries. Aquaculture are further classified into several types of culture: marine culture, brackish water pond, fresh water pond, cage, floating net, and fish breeding in paddy fields.*
10. Rumah Tangga Perikanan Tangkap adalah rumah tangga yang melakukan kegiatan penangkapan ikan/binatang air lainnya/tanaman air dengan tujuan sebagian/ seluruh hasilnya untuk dijual.
10. *capture fishery household is a household conducting activities in catching fishes/ other aquatic animals/aquatic plants, for which the products are wholly or partly to be sold.*
11. Rumah Tangga Perikanan Budidaya adalah rumah tangga yang melakukan kegiatan budidaya ikan/binatang air lainnya/tanaman air dengan tujuan sebagian/seluruh hasilnya untuk dijual.
11. *An aquaculture fishery household is a household conducting activities in culturing fishes/other aquatic animals/aquatic plants, for which the products are wholly or partly to be sold. different types of parameters.*

ULASAN

DESCRIPTION

Produksi cabe besar di Kabupaten Mandailing Natal pada tahun 2019 adalah sebesar 18.292 kwintal dengan luas panen sebanyak 236 hektar dan Produksi tomat pada tahun 2019 adalah sebesar 12.502 kwintal dengan luas panen sebanyak 80 hektar.

Production of Big chilli in Mandailing Natal Regency at 2019 is 18.292 quintals with a harvest area is 236 hectares and Production of tomato in 2019 is 12.502 quintals with a harvest area is 80 hectares.

Produksi kunyit di Kabupaten Mandailing Natal pada tahun 2019 adalah sebesar 5,068 ton dengan luas panen sebanyak 2181 m² dan Produksi lengkuas pada tahun 2019 adalah sebesar 7,509 ton dengan luas panen sebanyak 4630 m².

Production of Turmeric in Mandailing Natal Regency at 2019 is 5,068 ton with a harvest area is 2181 m² and Production of Galanga in 2019 is 7,509 ton with a harvest area is 4630 m²

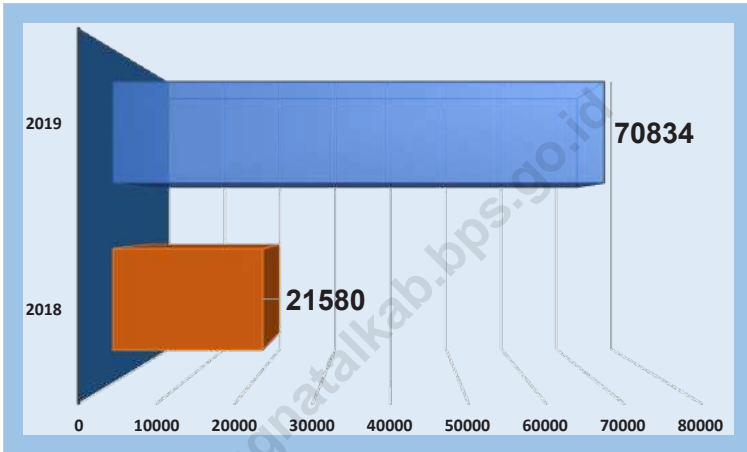
Produksi Durian di Kabupaten Mandailing Natal pada tahun 2019 adalah sebesar 70,834 ton dan Produksi pisang pada tahun 2019 adalah sebesar 27,702ton.

Production of Durian in Mandailing Natal Regency at 2019 is 70,834 ton and Production of Banana in 2019 is 7,509 ton with a harvest area is 4630 m².

Produksi Kelapa Sawit di Kabupaten Mandailing Natal pada tahun 2019 adalah sebesar 64357,66 ton dengan luas panen sebanyak 17960,84 hektar dan Produksi karet pada tahun 2019 adalah sebesar 49301,85ton dengan luas panen sebanyak 64568,76 hektar

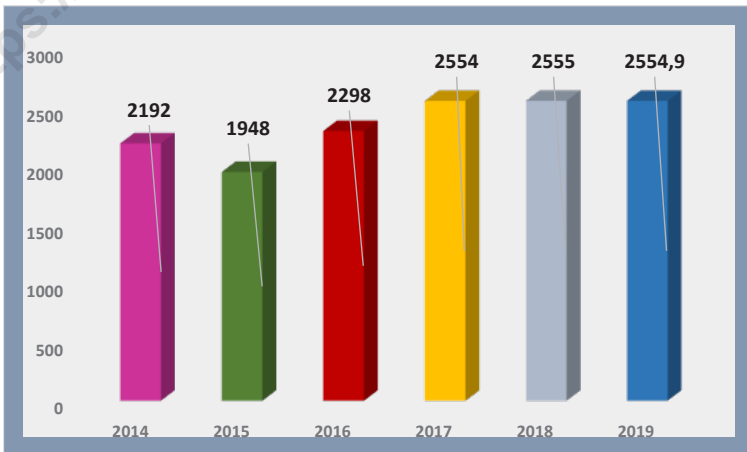
Production of Oil Palm in Mandailing Natal Regency at 2019 is 64357,66 ton with a harvest area is 17960,84 hectares and Production of rubber in 2019 is 49301,85 ton with a harvest area is 64568,76 hectares.

Gambar 5.1 **Produksi Durian di Kabupaten Mandailing Natal (Kuintal), 2018-2019**
Figures **Production of Durian in Mandailing Natal Regency (Quintal), 2018-2019**



Sumber : BPS, Statistik Pertanian Hortikultura SPH-SBS/BPS-Statistics Indonesia,
 Source : Agricultural Statistic for Horticulture SPH-SBS

Gambar 5.2 **Produksi Kopi di Kabupaten Mandailing Natal (Kuintal), 2014-2019**
Figures **Production of Coffee in Mandailing Natal Regency (Quintal), 2014-2019**



Sumber : Dinas Pertanian, Tanaman Pangan, dan Holtikultura Kabupaten Mandailing Natal
 Source : Agriculture, Foods Crops, and Horticulture Office of Mandailing Natal Regency

5.1 HORTIKULTURA
HORTICULTURE

Tabel 5.1.1 Luas Panen Tanaman Sayuran Menurut Kecamatan dan Jenis Tanaman di Mandailing Natal (ha), 2018 dan 2019
Table 5.1.1 Harvested Area of Vegetables by Subdistrict and Kind of Plant in Mandailing Natal Regency (ha), 2018 and 2019

Kecamatan Subdistrict	Bawang Merah/Shallot		Bawang Daun/Scallion	
	2018	2019	2018	2019
(1)	(2)	(3)	(4)	(5)
Batahan	1	1	3	3
Sinunukan	-	-	-	6
Batang Natal	7	4	3	1
Lingga Bayu	-	-	2	5
Ranto Baik	-	-	4	2
Kotanopan	2	1	5	3
Ulu Pungkut	6	-	1	3
Tambangan	1	-	1	3
Lembah Sorik Marapi	3	1	3	2
Puncak Sorik Marapi	4	3	21	3
Muara Sipongi	3	1	3	4
Pakantan	-	-	6	-
Panyabungan	9	2	3	2
Panyabungan Selatan	1	-	4	2
Panyabungan Barat	1	2	3	1
Panyabungan Utara	-	-	5	1
Panyabungan Timur	1	-	3	4
Huta Bargot	3	-	3	3
Natal	-	1	1	5
Muara Batang Gadis	3	-	1	4
Siabu	3	1	8	6
Bukit Malintang	3	1	6	5
Naga Juang	-	1	5	5
Mandailing Natal	51	19	94	73

Lanjutan Tabel/*Continued Table* 5.1.1

Kecamatan <i>Subdistrict</i>	Bawang Putih/Garlic		Bayam/Spinach	
	2018	2019	2018	2019
(1)	(6)	(7)	(8)	(9)
Batahan	-	-	3	5
Sinunukan	-	-	2	4
Batang Natal	-	-	2	5
Lingga Bayu	-	-	3	3
Ranto Baek	-	-	3	4
Kotanopan	-	-	3	2
Ulu Pungkut	-	-	3	3
Tambangan	-	-	2	5
Lembah Sorik Marapi	-	-	4	3
Puncak Sorik Marapi	-	-	3	5
Muara Sipongi	-	-	3	6
Pakantan	-	-	2	4
Panyabungan	-	-	4	3
Panyabungan Selatan	-	-	4	3
Panyabungan Barat	-	-	2	3
Panyabungan Utara	-	-	4	5
Panyabungan Timur	-	-	3	4
Huta Bargot	-	-	3	3
Natal	-	-	2	4
Muara Batang Gadis	-	-	3	2
Siabu	-	-	1	4
Bukit Malintang	-	-	2	2
Naga Juang	-	-	3	3
Mandailing Natal	-	-	64	85

Lanjutan Tabel/*Continued Table 5.1.1*

Kecamatan <i>Subdistrict</i>	Blewah/Blewah		Buncis/ <i>String Bean</i>	
	2018	2019	2018	2019
(1)	(10)	(11)	(12)	(13)
Batahan	-	-	1	3
Sinunukan	-	-	3	1
Batang Natal	-	-	2	3
Lingga Bayu	-	-	1	3
Ranto Baik	-	-	1	1
Kotanopan	-	-	2	2
Ulu Pungkut	-	-	14	4
Tambangan	-	-	2	2
Lembah Sorik Marapi	-	-	3	2
Puncak Sorik Marapi	-	-	11	3
Muara Sipongi	-	-	2	3
Pakantan	-	-	3	3
Panyabungan	-	-	3	2
Panyabungan Selatan	-	-	2	3
Panyabungan Barat	-	-	1	3
Panyabungan Utara	-	-	3	3
Panyabungan Timur	-	-	3	3
Huta Bargot	-	-	2	3
Natal	-	-	2	2
Muara Batang Gadis	-	-	2	3
Siabu	-	-	-	-
Bukit Malintang	-	-	-	1
Naga Juang	-	-	-	2
Mandailing Natal	-	-	63	55

Lanjutan Tabel/Continued Table 5.1.1

Kecamatan Subdistrict	Cabel Besar/Chilli Big		Cabel Rawit/Cayenne Paper	
	2018	2019	2018	2019
(1)	(14)	(15)	(16)	(17)
Batahan	23	8	8	2
Sinunukan	14	5	2	2
Batang Natal	16	11	3	3
Lingga Bayu	13	10	2	5
Ranto Baik	11	4	7	2
Kotanopan	22	5	7	2
Ulu Pungkut	13	6	4	3
Tambangan	13	4	2	1
Lembah Sorik Marapi	15	8	9	3
Puncak Sorik Marapi	29	12	8	4
Muara Sipongi	13	7	5	2
Pakantan	11	4	3	4
Panyabungan	13	8	2	6
Panyabungan Selatan	9	8	4	3
Panyabungan Barat	18	8	4	1
Panyabungan Utara	12	14	6	2
Panyabungan Timur	22	7	4	2
Huta Bargot	6	3	2	2
Natal	22	60	6	3
Muara Batang Gadis	7	8	4	2
Siabu	104	23	11	5
Bukit Malintang	15	9	-	3
Naga Juang	15	4	5	2
Mandailing Natal	436	236	108	64

Lanjutan Tabel/*Continued Table 5.1.1*

Kecamatan Subdistrict	Jamur/Mushroom		Kacang Merah/Red Beans	
	2018	2019	2018	2019
(1)	(18)	(19)	(20)	(21)
Batahan	-	-	-	-
Sinunukan	-	-	-	-
Batang Natal	-	-	-	-
Lingga Bayu	-	-	-	-
Ranto Baik	-	-	-	-
Kotanopan	-	-	-	-
Ulu Pungkut	-	-	-	-
Tambangan	-	-	-	-
Lembah Sorik Marapi	-	-	-	-
Puncak Sorik Marapi	-	-	-	-
Muara Sipongi	-	-	-	-
Pakantan	-	-	-	-
Panyabungan	-	-	-	-
Panyabungan Selatan	-	-	-	-
Panyabungan Barat	-	-	-	-
Panyabungan Utara	-	-	-	-
Panyabungan Timur	-	-	-	-
Huta Bargot	-	-	1	-
Natal	-	-	-	-
Muara Batang Gadis	-	-	-	-
Siabu	-	-	-	-
Bukit Malintang	-	-	-	-
Naga Juang	-	-	-	-
Mandailing Natal	-	-	1	-

Lanjutan Tabel/*Continued Table* 5.1.1

Kecamatan Subdistrict	Kacang Pajang/ <i>Long Beans</i>		Kangkung/ <i>Water Spinach</i>	
	2018	2019	2018	2019
(1)	(22)	(23)	(24)	(25)
Batahan	5	7	3	3
Sinunukan	7	10	4	3
Batang Natal	6	7	2	3
Lingga Bayu	6	9	2	2
Ranto Baik	2	12	2	4
Kotanopan	6	5	5	5
Ulu Pungkut	8	7	4	3
Tambangan	7	8	2	3
Lembah Sorik Marapi	2	11	2	5
Puncak Sorik Marapi	4	8	2	4
Muara Sipongi	2	8	4	6
Pakantan	8	10	2	3
Panyabungan	6	8	5	4
Panyabungan Selatan	4	6	2	4
Panyabungan Barat	6	8	3	4
Panyabungan Utara	5	8	4	4
Panyabungan Timur	8	7	4	4
Huta Bargot	5	7	4	2
Natal	7	7	3	4
Muara Batang Gadis	2	5	2	2
Siabu	10	7	4	4
Bukit Malintang	9	5	3	3
Naga Juang	6	8	3	3
Mandailing Natal	131	178	71	82

Lanjutan Tabel/*Continued Table* 5.1.1

Kecamatan <i>Subdistrict</i>	Kembang Kol/ <i>Cauliflower</i>		Kentang/ <i>Potato</i>	
	2018	2019	2018	2019
(1)	(26)	(27)	(28)	(29)
Batahan	-	1	-	-
Sinunukan	-	3	-	-
Batang Natal	-	3	-	-
Lingga Bayu	1	2	-	-
Ranto Baik	-	-	-	-
Kotanopan	-	1	-	-
Ulu Pungkut	-	2	11	2
Tambangan	-	2	-	4
Lembah Sorik Marapi	2	3	2	3
Puncak Sorik Marapi	4	4	5	4
Muara Sipongi	-	2	1	3
Pakantan	-	4	-	3
Panyabungan	-	3	-	-
Panyabungan Selatan	-	2	-	-
Panyabungan Barat	-	2	-	-
Panyabungan Utara	-	3	-	-
Panyabungan Timur	-	2	-	-
Huta Bargot	-	1	-	-
Natal	-	2	-	-
Muara Batang Gadis	-	1	-	-
Siabu	-	-	-	-
Bukit Malintang	-	1	-	-
Naga Juang	-	-	-	-
Mandailing Natal	7	44	19	19

Lanjutan Tabel/*Continued Table* 5.1.1

Kecamatan Subdistrict	Ketimun/Cucumber		Kubis/Cabbage	
	2018	2019	2018	2019
(1)	(30)	(31)	(32)	(33)
Batahan	-	-	-	-
Sinunukan	1	1	-	4
Batang Natal	1	1	-	3
Lingga Bayu	1	2	1	3
Ranto Baik	1	2	-	2
Kotanopan	3	2	-	4
Ulu Pungkut	-	2	3	5
Tambangan	1	2	1	5
Lembah Sorik Marapi	1	2	3	2
Puncak Sorik Marapi	-	1	18	2
Muara Sipongi	-	3	1	3
Pakantan	1	4	-	-
Panyabungan	1	3	-	-
Panyabungan Selatan	3	-	-	-
Panyabungan Barat	1	2	-	2
Panyabungan Utara	-	2	-	1
Panyabungan Timur	1	2	-	-
Huta Bargot	-	1	-	-
Natal	1	2	1	1
Muara Batang Gadis	1	2	-	2
Siabu	2	2	-	-
Bukit Malintang	-	2	-	-
Naga Juang	-	2	-	1
Mandailing Natal	20	42	28	40

Lanjutan Tabel/*Continued Table 5.1.1*

Kecamatan <i>Subdistrict</i>	Labu Siam/ <i>Chayote</i>		Lobak/ <i>Radish</i>	
	2018	2019	2018	2019
(1)	(34)	(35)	(36)	(37)
Batahan	-	1	-	-
Sinunukan	-	1	-	-
Batang Natal	-	2	-	-
Lingga Bayu	2	2	-	-
Ranto Baik	3	-	-	-
Kotanopan	-	-	-	-
Ulu Pungkut	-	-	-	-
Tambangan	-	-	-	-
Lembah Sorik Marapi	-	1	-	-
Puncak Sorik Marapi	9	-	-	-
Muara Sipongi	-	1	-	-
Pakantan	-	1	-	-
Panyabungan	-	1	-	-
Panyabungan Selatan	-	-	-	-
Panyabungan Barat	-	-	-	-
Panyabungan Utara	-	1	-	-
Panyabungan Timur	1	-	-	-
Huta Bargot	-	1	-	-
Natal	-	2	-	-
Muara Batang Gadis	-	-	-	-
Siabu	-	-	-	-
Bukit Malintang	-	-	-	-
Naga Juang	-	-	-	-
Mandailing Natal	15	14	-	-

Lanjutan Tabel/*Continued Table* 5.1.1

Kecamatan Subdistrict	Melon/Melon		Paprika/Bell Pepper	
	2018	2019	2018	2019
(1)	(38)	(39)	(40)	(41)
Batahan	-	-	-	-
Sinunukan	-	-	-	-
Batang Natal	-	-	-	-
Lingga Bayu	-	-	-	-
Ranto Baik	-	-	-	-
Kotanopan	-	-	-	-
Ulu Pungkut	-	-	-	-
Tambangan	-	-	-	-
Lembah Sorik Marapi	-	-	-	-
Puncak Sorik Marapi	-	-	-	-
Muara Sipongi	-	-	-	-
Pakantan	-	-	-	-
Panyabungan	-	-	-	-
Panyabungan Selatan	-	-	-	-
Panyabungan Barat	-	-	-	-
Panyabungan Utara	-	-	-	-
Panyabungan Timur	-	-	-	-
Huta Bargot	-	-	-	-
Natal	-	-	-	-
Muara Batang Gadis	-	-	-	-
Siabu	-	-	-	-
Bukit Malintang	-	-	-	-
Naga Juang	-	-	-	-
Mandailing Natal	-	-	-	-

Lanjutan Tabel/*Continued Table* 5.1.1

Kecamatan <i>Subdistrict</i>	Petsai/Sawi/ <i>Chinese Cabbage</i>		Semangka/ <i>Water Melon</i>	
	2018	2019	2018	2019
(1)	(42)	(43)	(44)	(45)
Batahan	1	6	-	-
Sinunukan	3	6	1	-
Batang Natal	2	3	1	-
Lingga Bayu	3	2	1	-
Ranto Baik	3	7	-	-
Kotanopan	2	5	1	-
Ulu Pungkut	3	3	-	-
Tambangan	4	4	1	-
Lembah Sorik Marapi	7	2	1	-
Puncak Sorik Marapi	3	4	-	-
Muara Sipongi	4	3	-	-
Pakantan	2	8	1	-
Panyabungan	3	2	-	-
Panyabungan Selatan	4	6	1	-
Panyabungan Barat	3	3	1	-
Panyabungan Utara	5	2	-	-
Panyabungan Timur	5	5	1	-
Huta Bargot	5	8	-	-
Natal	4	4	-	-
Muara Batang Gadis	2	4	-	-
Siabu	11	12	-	-
Bukit Malintang	7	5	-	-
Naga Juang	5	5	-	-
Mandailing Natal	91	109	10	-

Lanjutan Tabel/*Continued Table 5.1.1*

Kecamatan Subdistrict	Stroberi/ <i>Strawberry</i>		Terung/ <i>Eggplant</i>	
	2018	2019	2018	2019
(1)	(46)	(47)	(48)	(49)
Batahan	-	-	3	3
Sinunukan	-	-	2	1
Batang Natal	1	-	4	2
Lingga Bayu	-	-	2	3
Ranto Baik	-	-	2	1
Kotanopan	-	-	3	2
Ulu Pungkut	-	-	1	3
Tambangan	-	-	1	5
Lembah Sorik Marapi	-	-	1	2
Puncak Sorik Marapi	-	1	-	3
Muara Sipongi	-	-	3	3
Pakantan	-	-	2	1
Panyabungan	-	-	2	1
Panyabungan Selatan	-	-	1	2
Panyabungan Barat	-	-	3	1
Panyabungan Utara	-	-	4	3
Panyabungan Timur	-	-	3	2
Huta Bargot	-	-	2	2
Natal	-	-	2	1
Muara Batang Gadis	-	-	3	2
Siabu	-	-	8	3
Bukit Malintang	-	-	4	5
Naga Juang	-	-	4	2
Mandailing Natal	1	1	60	53

Lanjutan Tabel/*Continued Table 5.1.1*

Kecamatan Subdistrict	Tomat/Tomato		Wortel/Carrot	
	2018	2019	2018	2019
(1)	(50)	(51)	(52)	(53)
Batahan	3	2	-	-
Sinunukan	2	3	-	-
Batang Natal	3	2	-	-
Lingga Bayu	2	-	-	-
Ranto Baik	1	4	-	-
Kotanopan	10	2	-	-
Ulu Pungkut	3	6	-	-
Tambangan	6	4	-	-
Lembah Sorik Marapi	6	2	-	-
Puncak Sorik Marapi	31	5	-	-
Muara Sipongi	4	3	-	-
Pakantan	3	4	-	-
Panyabungan	2	6	-	-
Panyabungan Selatan	2	4	-	-
Panyabungan Barat	3	4	-	-
Panyabungan Utara	5	4	-	-
Panyabungan Timur	2	5	-	-
Huta Bargot	2	4	-	-
Natal	1	-	-	-
Muara Batang Gadis	2	3	-	-
Siabu	8	8	-	-
Bukit Malintang	6	4	-	-
Naga Juang	4	1	-	-
Mandailing Natal	111	80	-	-

Catatan/Note: ...

Sumber/Source: BPS, Statistik Pertanian Hortikultura SPH-SBS/BPS-Statistics Indonesia, Agricultural Statistic for Horticulture SPH-SBS

Tabel
Table 5.1.2

Produksi Tanaman Sayuran Menurut Kecamatan dan Jenis Tanaman di Kabupaten Mandailing Natal (kuintal), 2018 dan 2019

Production of Vegetables by Subdistrict and Kind of Plant in Mandailing Natal Regency (quintal), 2018 dan 2019

Kecamatan Subdistrict	Bawang Daun/ Scallion		Bawang Merah/ Shallots	
	2018	2019	2018	2019
(1)	(2)	(3)	(4)	(5)
Batahan	126	126	42	29
Sinunukan	-	252	-	-
Batang Natal	129	42	198	116
Lingga Bayu	84	210	-	-
Ranto Baik	174	126	-	-
Kotanopan	210	126	52	29
Ulu Pungkut	42	126	156	-
Tambangan	42	126	26	-
Lembah Sorik Marapi	126	84	78	28
Puncak Sorik Marapi	875	126	104	102
Muara Sipongi	126	168	78	29
Pakantan	251	-	-	-
Panyabungan	126	84	234	57
Panyabungan Selatan	168	84	27	-
Panyabungan Barat	126	42	26	58
Panyabungan Utara	209	42	-	-
Panyabungan Timur	126	168	26	-
Huta Bargot	126	126	78	-
Natal	42	210	-	28
Muara Batang Gadis	42	168	194	-
Siabu	336	252	78	30
Bukit Malintang	250	210	78	29
Naga Juang	251	210	-	29
Mandailing Natal	3 987	3 108	1 475	564

Lanjutan Tabel/*Continued Table* 5.1.2

Kecamatan <i>Subdistrict</i>	Bawang Putih/ <i>Garlic</i>		Bayam/ <i>Spinach</i>	
	2018	2019	2018	2019
(1)	(6)	(7)	(8)	(9)
Batahan	-	-	162	265
Sinukan	-	-	102	219
Batang Natal	-	-	110	272
Lingga Bayu	-	-	222	166
Ranto Baik	-	-	222	166
Kotanopan	-	-	222	113
Ulu Pungkut	-	-	153	159
Tambangan	-	-	103	279
Lembah Sorik Marapi	-	-	222	166
Puncak Sorik Marapi	-	-	168	219
Muara Sipongi	-	-	162	326
Pakantan	-	-	111	219
Panyabungan	-	-	214	166
Panyabungan Selatan	-	-	280	166
Panyabungan Barat	-	-	171	166
Panyabungan Utara	-	-	227	272
Panyabungan Timur	-	-	222	279
Huta Bargot	-	-	162	226
Natal	-	-	111	264
Muara Batang Gadis	-	-	154	113
Siabu	-	-	111	399
Bukit Malintang	-	-	222	173
Naga Juang	-	-	213	173
Mandailing Natal	-	-	4 046	4 966

Lanjutan Tabel/Continued Table 5.1.2

Kecamatan Subdistrict	Blewah/ Blewah		Buncis/ string bean	
	2018	2019	2018	2019
(1)	(10)	(11)	(12)	(13)
Batahan	-	-	152	557
Sinukan	-	-	351	160
Batang Natal	-	-	215	269
Lingga Bayu	-	-	137	269
Ranto Baik	-	-	63	65
Kotanopan	-	-	275	278
Ulu Pungkut	-	-	2 184	316
Tambangan	-	-	586	130
Lembah Sorik Marapi	-	-	710	277
Puncak Sorik Marapi	-	-	1 392	267
Muara Sipongi	-	-	289	349
Pakantan	-	-	426	330
Panyabungan	-	-	335	161
Panyabungan Selatan	-	-	214	269
Panyabungan Barat	-	-	285	238
Panyabungan Utara	-	-	352	406
Panyabungan Timur	-	-	352	343
Huta Bargot	-	-	422	267
Natal	-	-	349	278
Muara Batang Gadis	-	-	274	195
Siabu	-	-	-	-
Bukit Malintang	-	-	-	139
Naga Juang	-	-	-	128
Mandailing Natal	-	-	9 363	5 691

Lanjutan Tabel/*Continued Table 5.1.2*

Kecamatan Subdistrict	Cabai Besar/ <i>Big chili</i>		Cabai Rawit/ <i>Cayenne Pepper</i>	
	2018	2019	2018	2019
(1)	(14)	(15)	(16)	(17)
Batahan	2 807	455	770	116
Sinunukan	1 420	382	192	126
Batang Natal	1 772	727	557	125
Lingga Bayu	1 567	759	320	221
Ranto Baek	1 602	399	746	216
Kotanopan	3 456	325	605	197
Ulu Pungkut	1 535	363	548	166
Tambangan	1 788	415	197	134
Lembah Sorik Marapi	2 092	714	925	118
Puncak Sorik Marapi	3 337	901	637	228
Muara Sipongi	1 640	458	422	246
Pakantan	1 766	358	393	303
Panyabungan	1 727	774	156	328
Panyabungan Selatan	1 304	625	262	249
Panyabungan Barat	1 213	756	220	43
Panyabungan Utara	1 140	1 093	812	74
Panyabungan Timur	3 657	644	458	82
Huta Bargot	660	285	229	74
Natal	1 957	3 391	606	238
Muara Batang Gadis	1 251	650	549	199
Siabu	28 031	2 562	826	582
Bukit Malintang	3 090	849	-	312
Naga Juang	3 645	407	1 148	148
Mandailing Natal	72 457	18 292	11 578	4 525

Lanjutan Tabel/*Continued Table* 5.1.2

Kecamatan Subdistrict	Jamur/ <i>Mushrooms</i>		Kacang Merah/ <i>Red Beans</i>	
	2018	2019	2018	2019
(1)	(18)	(19)	(20)	(21)
Batahan	-	-	-	-
Sinunukan	-	-	-	-
Batang Natal	-	-	-	-
Lingga Bayu	-	-	-	-
Ranto Baik	-	-	-	-
Kotanopan	-	-	-	-
Ulu Pungkut	-	-	-	-
Tambangan	-	-	-	-
Lembah Sorik Marapi	-	-	-	-
Puncak Sorik Marapi	-	-	-	-
Muara Sipongi	-	-	-	-
Pakantan	-	-	-	-
Panyabungan	-	-	-	-
Panyabungan Selatan	-	-	-	-
Panyabungan Barat	-	-	-	-
Panyabungan Utara	-	-	-	-
Panyabungan Timur	-	-	-	-
Huta Bargot	-	-	11	-
Natal	-	-	-	-
Muara Batang Gadis	-	-	-	-
Siabu	-	-	-	-
Bukit Malintang	-	-	-	-
Naga Juang	-	-	-	-
Mandailing Natal	-	-	11	-

Lanjutan Tabel/*Continued Table* 5.1.2

Kecamatan Subdistrict	Kacang Panjang/Long Beans		Kangkung/ Water Spinach	
	2018	2019	2018	2019
(1)	(22)	(23)	(24)	(25)
Batahan	1 010	766	111	114
Sinunukan	881	1 371	155	114
Batang Natal	762	834	74	166
Lingga Bayu	629	1 144	77	83
Ranto Baik	304	1 527	77	166
Kotanopan	1 011	604	191	235
Ulu Pungkut	1 103	924	148	121
Tambangan	867	992	77	121
Lembah Sorik Marapi	227	1 224	77	197
Puncak Sorik Marapi	476	1 228	77	159
Muara Sipongi	150	917	151	273
Pakantan	1 507	1 076	77	121
Panyabungan	1 390	1 157	191	168
Panyabungan Selatan	454	845	80	159
Panyabungan Barat	873	1 152	115	204
Panyabungan Utara	965	1 148	148	159
Panyabungan Timur	982	923	154	204
Huta Bargot	775	997	152	76
Natal	1 221	975	202	152
Muara Batang Gadis	535	927	77	83
Siabu	1 648	1 135	202	292
Bukit Malintang	1 116	835	159	166
Naga Juang	1 326	1 152	156	128
Mandailing Natal	20 212	23 853	2 928	3 661

Lanjutan Tabel/Continued Table 5.1.2

Kecamatan Subdistrict	Kembang Kol/ Cauliflower		Kentang/ Potato	
	2018	2019	2018	2019
(1)	(26)	(27)	(28)	(29)
Batahan	-	33	-	-
Sinunukan	-	100	-	-
Batang Natal	-	100	-	-
Lingga Bayu	35	66	-	-
Ranto Baik	-	-	-	-
Kotanopan	-	35	-	-
Ulu Pungkut	-	70	2 172	464
Tambangan	-	67	-	872
Lembah Sorik Marapi	62	102	466	640
Puncak Sorik Marapi	140	135	1 160	844
Muara Sipongi	-	67	84	612
Pakantan	-	133	-	640
Panyabungan	-	101	-	-
Panyabungan Selatan	-	68	-	-
Panyabungan Barat	-	71	-	-
Panyabungan Utara	-	99	-	-
Panyabungan Timur	-	66	-	-
Huta Bargot	-	33	-	-
Natal	-	66	-	-
Muara Batang Gadis	-	33	-	-
Siabu	-	-	-	-
Bukit Malintang	-	33	-	-
Naga Juang	-	-	-	-
Mandailing Natal	237	1 478	3 882	4 072

Lanjutan Tabel/*Continued Table 5.1.2*

Kecamatan Subdistrict	Ketimun/ Cucumber		Kubis/ Cabbage	
	2018	2019	2018	2019
(1)	(30)	(31)	(32)	(33)
Batahan	-	-	-	-
Sinukan	166	157	-	557
Batang Natal	166	157	-	421
Lingga Bayu	752	710	139	421
Ranto Baik	752	314	-	280
Kotanopan	973	351	-	563
Ulu Pungkut	-	314	423	703
Tambangan	744	625	139	703
Lembah Sorik Marapi	116	524	423	280
Puncak Sorik Marapi	-	185	2 536	281
Muara Sipongi	-	1 054	141	322
Pakantan	76	762	-	-
Panyabungan	166	656	-	-
Panyabungan Selatan	805	-	-	-
Panyabungan Barat	166	351	-	280
Panyabungan Utara	-	499	-	141
Panyabungan Timur	383	653	-	-
Huta Bargot	-	157	-	-
Natal	166	499	139	140
Muara Batang Gadis	383	693	-	280
Siabu	725	727	-	-
Bukit Malintang	-	850	-	-
Naga Juang	-	740	-	140
Mandailing Natal	6 539	10 978	3 940	5 512

Lanjutan Tabel/Continued Table 5.1.2

Kecamatan Subdistrict	Labu Siam/ Chayote		Lobak/ Radish	
	2018	2019	2018	2019
(1)	(34)	(35)	(36)	(37)
Batahan	-	247	-	-
Sinunukan	-	247	-	-
Batang Natal	-	496	-	-
Lingga Bayu	1 756	744	-	-
Ranto Baik	3 008	-	-	-
Kotanopan	-	-	-	-
Ulu Pungkut	-	-	-	-
Tambangan	-	-	-	-
Lembah Sorik Marapi	-	250	-	-
Puncak Sorik Marapi	5 510	-	-	-
Muara Sipongi	-	250	-	-
Pakantan	-	247	-	-
Panyabungan	-	249	-	-
Panyabungan Selatan	-	-	-	-
Panyabungan Barat	-	-	-	-
Panyabungan Utara	-	247	-	-
Panyabungan Timur	458	-	-	-
Huta Bargot	-	247	-	-
Natal	-	744	-	-
Muara Batang Gadis	-	-	-	-
Siabu	-	-	-	-
Bukit Malintang	-	-	-	-
Naga Juang	-	-	-	-
Mandailing Natal	10 732	3 968	-	-

Lanjutan Tabel/*Continued Table* 5.1.2

Kecamatan <i>Subdistrict</i>	Melon/ <i>Melon</i>		Paprika/ <i>Bell Pepper</i>	
	2018	2019	2018	2019
(1)	(38)	(39)	(40)	(41)
Batahan	-	-	-	-
Sinunukan	-	-	-	-
Batang Natal	-	-	-	-
Lingga Bayu	-	-	-	-
Ranto Baik	-	-	-	-
Kotanopan	-	-	-	-
Ulu Pungkut	-	-	-	-
Tambangan	-	-	-	-
Lembah Sorik Marapi	-	-	-	-
Puncak Sorik Marapi	-	-	-	-
Muara Sipongi	-	-	-	-
Pakantan	-	-	-	-
Panyabungan	-	-	-	-
Panyabungan Selatan	-	-	-	-
Panyabungan Barat	-	-	-	-
Panyabungan Utara	-	-	-	-
Panyabungan Timur	-	-	-	-
Huta Bargot	-	-	-	-
Natal	-	-	-	-
Muara Batang Gadis	-	-	-	-
Siabu	-	-	-	-
Bukit Malintang	-	-	-	-
Naga Juang	-	-	-	-
Mandailing Natal	-	-	-	-

Lanjutan Tabel/Continued Table 5.1.2

Kecamatan Subdistrict	Petsai/Sawi/ Chinese Cabbage		Semangka/ Water Melon	
	2018	2019	2018	2019
(1)	(42)	(43)	(44)	(45)
Batahan	113	479	-	-
Sinunukan	340	687	154	-
Batang Natal	226	345	154	-
Lingga Bayu	339	230	154	-
Ranto Baik	339	684	-	-
Kotanopan	234	569	154	-
Ulu Pungkut	341	343	-	-
Tambangan	467	460	154	-
Lembah Sorik Marapi	801	226	154	-
Puncak Sorik Marapi	339	454	-	-
Muara Sipongi	454	345	-	-
Pakantan	227	934	154	-
Panyabungan	348	230	-	-
Panyabungan Selatan	451	684	154	-
Panyabungan Barat	342	343	140	-
Panyabungan Utara	580	230	-	-
Panyabungan Timur	580	571	154	-
Huta Bargot	580	916	-	-
Natal	473	460	-	-
Muara Batang Gadis	233	456	-	-
Siabu	1 271	1 390	-	-
Bukit Malintang	806	571	-	-
Naga Juang	581	589	-	-
Mandailing Natal	10 465	12 196	1 526	-

Lanjutan Tabel/*Continued Table 5.1.2*

Kecamatan Subdistrict	Stroberi/ Strawberry		Terung/ Eggplant	
	2018	2019	2018	2019
(1)	(46)	(47)	(48)	(9)
Batahan	-	-	277	168
Sinunukan	-	-	389	479
Batang Natal	250	-	252	190
Lingga Bayu	-	-	329	228
Ranto Baik	-	-	90	56
Kotanopan	-	-	491	367
Ulu Pungkut	-	-	201	402
Tambangan	-	-	45	1 058
Lembah Sorik Marapi	-	-	523	236
Puncak Sorik Marapi	-	25	-	242
Muara Sipongi	-	-	362	228
Pakantan	-	-	90	56
Panyabungan	-	-	259	130
Panyabungan Selatan	-	-	46	186
Panyabungan Barat	-	-	1 034	112
Panyabungan Utara	-	-	666	334
Panyabungan Timur	-	-	291	260
Huta Bargot	-	-	374	172
Natal	-	-	615	130
Muara Batang Gadis	-	-	355	204
Siabu	-	-	1 599	620
Bukit Malintang	-	-	1 619	565
Naga Juang	-	-	1 306	319
Mandailing Natal	250	25	11 213	6 742

Lanjutan Tabel/Continued Table 5.1.2

Kecamatan Subdistrict	Tomat/ Tomato		Wortel/ Carrot	
	2018	2019	2018	2019
(1)	(50)	(51)	(52)	(53)
Batahan	347	357	-	-
Sinunukan	354	349	-	-
Batang Natal	439	448	-	-
Lingga Bayu	538	-	-	-
Ranto Baek	85	345	-	-
Kotanopan	2 084	346	-	-
Ulu Pungkut	720	786	-	-
Tambangan	1 090	964	-	-
Lembah Sorik Marapi	1 003	349	-	-
Puncak Sorik Marapi	5 994	882	-	-
Muara Sipongi	895	532	-	-
Pakantan	439	434	-	-
Panyabungan	371	698	-	-
Panyabungan Selatan	177	527	-	-
Panyabungan Barat	644	523	-	-
Panyabungan Utara	714	694	-	-
Panyabungan Timur	170	430	-	-
Huta Bargot	183	528	-	-
Natal	85	-	-	-
Muara Batang Gadis	269	631	-	-
Siabu	2 246	1 330	-	-
Bukit Malintang	799	895	-	-
Naga Juang	1 073	454	-	-
Mandailing Natal	20 719	12 502	-	-

Catatan/Note: ...

Sumber/Source: BPS, Statistik Pertanian Hortikultura SPH-SBS/BPS-Statistics Indonesia, Agricultural Statistic for Horticulture SPH-SBS

Tabel
Table 5.1.3

Luas Panen Tanaman Sayuran dan Buah-buahan Semusim Menurut Jenis Tanaman di Kabupaten Mandailing Natal (ha), 2016–2019
Harvested Area of Seasonal Vegetables and Fruits by Kind of Plant in Mandailing Natal Regency (ha), 2016–2019

Jenis Tanaman <i>Kind of Plants</i>	2018	2019
(1)	(2)	(3)
Bawang Daun/ Scallion	94	73
Bawang Merah/ Shallots	51	19
Bawang Putih/ Garlic	-	-
Bayam/ Spinach	64	85
Blewah/ Blewah	-	-
Buncis/ string bean	63	55
Cabai Besar/ Chili/Big chili	436	236
Cabai Rawit/ Chili/Cayenne Pepper	108	64
Jamur/ Mushrooms	-	-
Kacang Merah/ Red Beans	1	-
Kacang Panjang/ Long Beans	131	178
Kangkung/ Water Spinach	71	82
Kembang Kol/ Cauliflower	7	44
Kentang/ Potato	19	19
Ketimun/ Cucumber	20	42
Kubis/ Cabbage	28	40
Labu Siam/ Chayote	15	14
Lobak/ Radish	-	-
Melon/ Melon	-	-
Paprika/ Bell Pepper	-	-
Petsai/Sawi/ Chinese Cabbage/mustard green	91	109
Semangka/ Water Melon	10	-
Stroberi/ Strawberry	1	1
Terung/ Eggplant	60	53
Tomat/ Tomato	111	80
Wortel/ Carrot	-	-

Catatan/Note: ...

Sumber/Source: BPS, Statistik Pertanian Hortikultura SPH-SBS/BPS-Statistics Indonesia, Agricultural Statistic for Horticulture SPH-SBS

Tabel
Table 5.1.4**Produksi Tanaman Sayuran dan Buah-buahan Semusim Menurut Jenis Tanaman di Kabupaten Mandailing Natal (Kuintal), 2016–2019**
Production of Seasonal Vegetables and Fruits by Kind of Plant in Mandailing Natal Regency (quintal), 2016–2019

Jenis Tanaman <i>Kind of Plants</i>	2018	2019
(1)	(2)	(3)
Bawang Daun/ Scallion	3 987	3 108
Bawang Merah/ Shallots	1 475	564
Bawang Putih/ Garlic	-	-
Bayam/ Spinach	4 046	4 966
Blewah/ Blewah	-	-
Buncis/ string bean	9 363	5 691
Cabai Besar/ Chili/Big chili	72 457	18 292
Cabai Rawit/ Chili/Cayenne Pepper	11 578	4 525
Jamur/ Mushrooms	-	-
Kacang Merah/ Red Beans	11	-
Kacang Panjang/ Long Beans	20 212	23 853
Kangkung/ Water Spinach	2 928	3 661
Kembang Kol/ Cauliflower	237	1 478
Kentang/ Potato	3 882	4 072
Ketimun/ Cucumber	6 539	10 978
Kubis/ Cabbage	3 940	5 512
Labu Siam/ Chayote	10 732	3 968
Lobak/ Radish	-	-
Melon/ Melon	-	-
Paprika/ Bell Pepper	-	-
Petsai/Sawi/ Chinese Cabbage/mustard green	10 465	12 196
Semangka/ Water Melon	1 526	-
Stroberi/ Strawberry	250	25
Terung/ Eggplant	11 213	6 742
Tomat/ Tomato	20 719	12 502
Wortel/ Carrot	-	-

Catatan/Note: ...

Sumber/Source: BPS, Statistik Pertanian Hortikultura SPH-SBS/BPS-Statistics Indonesia, Agricultural Statistic for Horticulture SPH-SBS

Tabel
Table 5.1.5

Luas Panen Tanaman Biofarmaka Menurut Kecamatan dan Jenis Tanaman di Kabupaten Mandailing Natal (m²), 2018 dan 2019
Harvested Area of Medicinal Plants by Subdistrict and Kind of Plant in Mandailing Natal Regency (m²), 2018 and 2019

Kecamatan Subdistrict	Dlingo/Dringo		Jahe/ Ginger	
	2018	2019	2018	2019
(1)	(2)	(3)	(4)	(5)
Batahan	-	-	10	20
Sinunukan	-	-	10	15
Batang Natal	-	4	200	110
Lingga Bayu	-	-	10	32
Ranto Baik	-	-	5	20
Kotanopan	-	5	40	65
Ulu Pungkut	-	9	66	17
Tambangan	-	4	40	30
Lembah Sorik Marapi	-	-	20	25
Puncak Sorik Marapi	-	1	12	12
Muara Sipongi	-	-	164	22
Pakantan	-	-	20	20
Panyabungan	-	-	15	37
Panyabungan Selatan	-	-	28	60
Panyabungan Barat	-	26	8	20
Panyabungan Utara	-	-	7	20
Panyabungan Timur	-	-	5	15
Huta Bargot	-	-	5	25
Natal	-	-	11	7
Muara Batang Gadis	-	-	4	12
Siabu	-	-	285	195
Bukit Malintang	-	-	35	10
Naga Juang	-	-	20	15
Mandailing Natal	-	49	1 020	804

Lanjutan Tabel/*Continued Table 5.1.5*

Kecamatan <i>Subdistrict</i>	Kapulaga/ <i>Java Cardamom</i>		Keji Beling/ <i>Verbenaceae</i>	
	2018	2019	2018	2019
(1)	(6)	(7)	(8)	(9)
Batahan	-	-	-	-
Sinunukan	5	-	-	-
Batang Natal	-	5	-	-
Lingga Bayu	-	-	-	-
Ranto Baik	-	-	-	-
Kotanopan	-	30	-	-
Ulu Pungkut	-	30	-	-
Tambangan	-	-	-	-
Lembah Sorik Marapi	-	5	-	-
Puncak Sorik Marapi	-	3	-	-
Muara Sipongi	-	-	-	-
Pakantan	-	-	-	-
Panyabungan	-	-	-	-
Panyabungan Selatan	-	-	-	-
Panyabungan Barat	-	24	-	-
Panyabungan Utara	-	-	-	-
Panyabungan Timur	-	2	-	-
Huta Bargot	-	-	-	-
Natal	-	-	-	-
Muara Batang Gadis	-	-	-	-
Siabu	-	-	-	-
Bukit Malintang	-	-	-	-
Naga Juang	-	-	-	-
Mandailing Natal	5	99	-	-

Lanjutan Tabel/Continued Table 5.1.5

Kecamatan Subdistrict	Kencur/ East Indian Galangal		Kunyit/ Turmeric	
	2018	2019	2018	2019
(1)	(10)	(11)	(12)	(13)
Batahan	-	10	5	4
Sinunukan	-	27	-	2
Batang Natal	300	-	6 300	1 700
Lingga Bayu	-	5	13	35
Ranto Baek	5	12	6	10
Kotanopan	-	10	10	15
Ulu Pungkut	-	82	27	20
Tambangan	2	40	15	35
Lembah Sorik Marapi	15	29	22	18
Puncak Sorik Marapi	5	10	40	30
Muara Sipongi	40	5	31	15
Pakantan	-	29	-	41
Panyabungan	3	-	24	29
Panyabungan Selatan	18	10	60	49
Panyabungan Barat	-	17	23	33
Panyabungan Utara	11	28	19	8
Panyabungan Timur	5	25	12	5
Huta Bargot	5	10	20	19
Natal	-	-	-	5
Muara Batang Gadis	-	6	-	28
Siabu	25	15	423	73
Bukit Malintang	15	4	34	2
Naga Juang	8	-	35	5
Mandailing Natal	457	374	7 119	2 181

Lanjutan Tabel/Continued Table 5.1.5

Kecamatan Subdistrict	Laos/Lengkuas/ Galanga		Lempuyang/ Zingiber Aromaticum	
	2018	2019	2018	2019
(1)	(14)	(15)	(16)	(17)
Batahan	12	22	-	-
Sinunukan	-	22	3	10
Batang Natal	1 900	4 100	600	100
Lingga Bayu	25	20	-	22
Ranto Baik	3	41	2	-
Kotanopan	20	45	-	15
Ulu Pungkut	30	15	26	-
Tambangan	-	25	-	5
Lembah Sorik Marapi	6	12	5	5
Puncak Sorik Marapi	28	30	5	12
Muara Sipongi	34	15	22	29
Pakantan	54	25	12	12
Panyabungan	-	17	-	-
Panyabungan Selatan	10	52	3	5
Panyabungan Barat	-	25	-	5
Panyabungan Utara	3	14	-	10
Panyabungan Timur	24	39	-	19
Huta Bargot	2	20	-	5
Natal	15	10	-	20
Muara Batang Gadis	-	14	-	2
Siabu	78	30	-	5
Bukit Malintang	23	20	-	12
Naga Juang	32	17	-	-
Mandailing Natal	2 299	4 630	678	293

Catatan/Note: ...

Sumber/Source: BPS, Statistik Pertanian Hortikultura SPH-TBF/BPS-Statistics Indonesia, Agricultural Statistic for Horticulture SPH-TBF

Lanjutan Tabel/*Continued Table 5.1.5*

Kecamatan Subdistrict	Lidah Buaya/ <i>Aloevera</i>		Mahkota Dewa/ <i>Phaleria Macrocarpa</i>	
	2018	2019	2018	2019
(1)	(18)	(19)	(20)	(21)
Batahan	-	-	-	-
Sinunukan	-	-	-	-
Batang Natal	-	-	-	-
Lingga Bayu	-	-	-	-
Ranto Baek	-	-	-	-
Kotanopan	-	-	-	-
Ulu Pungkut	-	-	-	-
Tambangan	-	-	-	-
Lembah Sorik Marapi	-	-	-	-
Puncak Sorik Marapi	-	-	-	-
Muara Sipongi	-	-	-	-
Pakantan	-	-	-	-
Panyabungan	-	-	-	-
Panyabungan Selatan	-	-	-	-
Panyabungan Barat	-	-	-	-
Panyabungan Utara	-	-	-	-
Panyabungan Timur	-	-	-	-
Huta Bargot	-	-	-	-
Natal	-	-	-	-
Muara Batang Gadis	-	-	-	-
Siabu	-	-	-	-
Bukit Malintang	-	-	-	-
Naga Juang	-	-	-	-
Mandailing Natal	-	-	-	-

Lanjutan Tabel/*Continued Table* 5.1.5

Kecamatan Subdistrict	Mengkudu /Pace/ Indian Mulberry		Sambiloto / King of Bitter	
	2018	2019	2018	2019
(1)	(22)	(23)	(24)	(25)
Batahan	-	-	-	-
Sinunukan	-	-	-	-
Batang Natal	-	-	-	-
Lingga Bayu	-	-	-	-
Ranto Baik	-	-	-	-
Kotanopan	-	-	-	-
Ulu Pungkut	-	-	-	-
Tambangan	-	-	-	-
Lembah Sorik Marapi	-	-	-	-
Puncak Sorik Marapi	-	-	-	-
Muara Sipongi	-	-	-	-
Pakantan	-	-	-	-
Panyabungan	-	-	-	-
Panyabungan Selatan	150	119	-	-
Panyabungan Barat	-	-	-	-
Panyabungan Utara	-	-	-	-
Panyabungan Timur	-	-	-	-
Huta Bargot	-	-	-	-
Natal	-	-	-	-
Muara Batang Gadis	-	-	-	-
Siabu	-	-	-	-
Bukit Malintang	-	-	-	-
Naga Juang	-	-	-	-
Mandailing Natal	150	119	-	-

Catatan/Note: ...

Sumber/Source: BPS, Statistik Pertanian Hortikultura SPH-TBF/BPS-Statistics Indonesia, Agricultural Statistic for Horticulture SPH-TBF

Lanjutan Tabel/Continued Table 5.1.5

Kecamatan Subdistrict	Temuireng/ Black Turmeric		Temukunci/ Chinese Keys		Temulawak/ Java Turmeric	
	2018	2019	2018	2019	2018	2019
(1)	(26)	(27)	(28)	(29)	(30)	(31)
Batahan	-	-	-	-	-	11
Sinunukan	-	-	-	-	-	7
Batang Natal	-	-	-	-	200	100
Lingga Bayu	-	-	-	-	-	-
Ranto Baik	-	-	-	-	-	20
Kotanopan	-	-	-	-	11	-
Ulu Pungkut	-	-	-	-	-	5
Tambangan	-	-	-	-	-	7
Lembah Sorik Marapi	-	-	-	-	-	8
Puncak Sorik Marapi	-	-	-	-	3	4
Muara Sipongi	-	-	-	-	-	15
Pakantan	-	-	-	-	-	5
Panyabungan	-	-	-	-	-	-
Panyabungan Selatan	-	-	-	-	-	5
Panyabungan Barat	-	-	-	19	-	2
Panyabungan Utara	-	-	-	-	-	10
Panyabungan Timur	-	-	-	-	-	7
Huta Bargot	-	-	-	-	-	5
Natal	-	-	-	-	2	-
Muara Batang Gadis	-	-	-	-	-	2
Siabu	-	-	-	-	-	5
Bukit Malintang	-	-	-	-	-	-
Naga Juang	-	-	-	-	-	-
Mandailing Natal	-	-	-	19	216	218

Catatan/Note: ...

Sumber/Source: BPS, Statistik Pertanian Hortikultura SPH-TBF/BPS-Statistics Indonesia, Agricultural Statistic for Horticulture SPH-TBF

Tabel
Table 5.1.6

Produksi Tanaman Biofarmaka Menurut Kecamatan dan Jenis Tanaman di Kabupaten Mandailing Natal (kg), 2018 and 2019

Production of Medicinal Plants by Subdistrict and Kind of Plant in Mandailing Natal Regency (kg), 2018 and 2019

Kecamatan Subdistrict	Dlingo/Dringo/ Calamus		Jahe/ Ginger	
	2018	2019	2018	2019
(1)	(2)	(3)	(4)	(5)
Batahan	-	-	20	60
Sinukan	-	-	20	40
Batang Natal	-	8	400	340
Lingga Bayu	-	-	20	108
Ranto Baik	-	-	18	64
Kotanopan	-	20	80	211
Ulu Pungkut	-	36	196	44
Tambangan	-	8	90	80
Lembah Sorik Marapi	-	-	60	64
Puncak Sorik Marapi	-	2	24	34
Muara Sipongi	-	-	694	84
Pakantan	-	-	50	76
Panyabungan	-	-	30	128
Panyabungan Selatan	-	-	56	197
Panyabungan Barat	-	83	32	81
Panyabungan Utara	-	-	28	84
Panyabungan Timur	-	-	20	60
Huta Bargot	-	-	14	104
Natal	-	-	32	34
Muara Batang Gadis	-	-	8	57
Siabu	-	-	640	601
Bukit Malintang	-	-	70	35
Naga Juang	-	-	40	44
Mandailing Natal	-	157	2 642	2 630

Lanjutan Tabel/*Continued Table 5.1.6*

Kecamatan <i>Subdistrict</i>	Kapulaga/ <i>Java Cardamom</i>		Keji Beling/ <i>Verbenaceae</i>	
	2018	2019	2018	2019
(1)	(6)	(7)	(8)	(9)
Batahan	-	-	-	-
Sinunukan	5	-	-	-
Batang Natal	-	5	-	-
Lingga Bayu	-	-	-	-
Ranto Baik	-	-	-	-
Kotanopan	-	30	-	-
Ulu Pungkut	-	43	-	-
Tambangan	-	-	-	-
Lembah Sorik Marapi	-	5	-	-
Puncak Sorik Marapi	-	3	-	-
Muara Sipongi	-	-	-	-
Pakantan	-	-	-	-
Panyabungan	-	-	-	-
Panyabungan Selatan	-	-	-	-
Panyabungan Barat	-	39	-	-
Panyabungan Utara	-	-	-	-
Panyabungan Timur	-	2	-	-
Huta Bargot	-	-	-	-
Natal	-	-	-	-
Muara Batang Gadis	-	-	-	-
Siabu	-	-	-	-
Bukit Malintang	-	-	-	-
Naga Juang	-	-	-	-
Mandailing Natal	5	127	-	-

Lanjutan Tabel/Continued Table 5.1.6

Kecamatan Subdistrict	Kencur/ East Indian Galangal		Kunyit/ Turmeric	
	2018	2019	2018	2019
(1)	(10)	(11)	(12)	(13)
Batahan	-	10	10	7
Sinunukan	-	47	-	4
Batang Natal	453	-	18 138	3 689
Lingga Bayu	-	20	50	113
Ranto Baik	5	25	12	19
Kotanopan	-	28	20	37
Ulu Pungkut	-	100	126	79
Tambangan	4	87	30	98
Lembah Sorik Marapi	15	96	50	34
Puncak Sorik Marapi	5	11	80	86
Muara Sipongi	117	19	73	29
Pakantan	-	42	-	80
Panyabungan	3	-	48	95
Panyabungan Selatan	18	11	120	176
Panyabungan Barat	-	27	46	65
Panyabungan Utara	28	98	57	31
Panyabungan Timur	5	83	48	19
Huta Bargot	8	40	52	37
Natal	-	-	-	9
Muara Batang Gadis	-	23	-	75
Siabu	25	59	998	273
Bukit Malintang	15	4	68	4
Naga Juang	8	-	70	9
Mandailing Natal	709	830	20 096	5 068

Lanjutan Tabel/*Continued Table 5.1.6*

Kecamatan Subdistrict	Laos/Lengkuas/ Galanga		Lempuyang/ Zingiber Aromaticum	
	2018	2019	2018	2019
(1)	(14)	(15)	(16)	(17)
Batahan	12	32	-	-
Sinunukan	-	42	9	40
Batang Natal	2 921	6 500	908	102
Lingga Bayu	37	60	-	62
Ranto Baek	6	108	2	-
Kotanopan	20	79	-	30
Ulu Pungkut	57	15	62	-
Tambangan	-	50	-	5
Lembah Sorik Marapi	6	29	10	19
Puncak Sorik Marapi	28	53	5	28
Muara Sipongi	56	50	65	65
Pakantan	80	50	12	12
Panyabungan	-	35	-	-
Panyabungan Selatan	10	109	3	19
Panyabungan Barat	-	50	-	19
Panyabungan Utara	6	14	-	19
Panyabungan Timur	48	54	-	54
Huta Bargot	3	40	-	5
Natal	22	10	-	32
Muara Batang Gadis	-	32	-	7
Siabu	78	50	-	5
Bukit Malintang	23	30	-	18
Naga Juang	32	17	-	-
Mandailing Natal	3 445	7 509	1 076	541

Lanjutan Tabel/*Continued Table* 5.1.6

Kecamatan <i>Subdistrict</i>	Lidah Buaya/ <i>Aloevera</i>		Mahkota Dewa/ <i>Phaleria Macrocarpa</i>	
	2018	2019	2018	2019
(1)	(18)	(19)	(20)	(21)
Batahan	-	-	-	-
Sinunukan	-	-	-	-
Batang Natal	-	-	-	-
Lingga Bayu	-	-	-	-
Ranto Baek	-	-	-	-
Kotanopan	-	-	-	-
Ulu Pungkut	-	-	-	-
Tambangan	-	-	-	-
Lembah Sorik Marapi	-	-	-	-
Puncak Sorik Marapi	-	-	-	-
Muara Sipongi	-	-	-	-
Pakantan	-	-	-	-
Panyabungan	-	-	-	-
Panyabungan Selatan	-	-	-	-
Panyabungan Barat	-	-	-	-
Panyabungan Utara	-	-	-	-
Panyabungan Timur	-	-	-	-
Huta Bargot	-	-	-	-
Natal	-	-	-	-
Muara Batang Gadis	-	-	-	-
Siabu	-	-	-	-
Bukit Malintang	-	-	-	-
Naga Juang	-	-	-	-
Mandailing Natal	-	-	-	-

Lanjutan Tabel/*Continued Table 5.1.6*

Kecamatan <i>Subdistrict</i>	Mengkudu/ <i>Pace/ Indian Mulberry</i>		Sambiloto/ <i>King of Bitter</i>	
	2018	2019	2018	2019
(1)	(22)	(23)	(24)	(25)
Batahan	-	-	-	-
Sinunukan	-	-	-	-
Batang Natal	-	-	-	-
Lingga Bayu	-	-	-	-
Ranto Baik	-	-	-	-
Kotanopan	-	-	-	-
Ulu Pungkut	-	-	-	-
Tambangan	-	-	-	-
Lembah Sorik Marapi	-	-	-	-
Puncak Sorik Marapi	-	-	-	-
Muara Sipongi	-	-	-	-
Pakantan	-	-	-	-
Panyabungan	-	-	-	-
Panyabungan Selatan	1 195	948	-	-
Panyabungan Barat	-	-	-	-
Panyabungan Utara	-	-	-	-
Panyabungan Timur	-	-	-	-
Huta Bargot	-	-	-	-
Natal	-	-	-	-
Muara Batang Gadis	-	-	-	-
Siabu	-	-	-	-
Bukit Malintang	-	-	-	-
Naga Juang	-	-	-	-
Mandailing Natal	1 195	948	-	-

Lanjutan Tabel/*Continued Table* 5.1.6

Kecamatan Subdistrict	Temuireng/ Black Turmeric		Temukunci/ Chinese Keys		Temulawak/ Java Turmeric	
	2018	2019	2018	2019	2018	2019
(1)	(26)	(27)	(28)	(29)	(30)	(31)
Batahan	-	-	-	-	-	15
Sinunukan	-	-	-	-	-	13
Batang Natal	-	-	-	-	350	219
Lingga Bayu	-	-	-	-	-	-
Ranto Baik	-	-	-	-	-	33
Kotanopan	-	-	-	-	11	-
Ulu Pungkut	-	-	-	-	-	7
Tambangan	-	-	-	-	-	13
Lembah Sorik Marapi	-	-	-	-	-	15
Puncak Sorik Marapi	-	-	-	-	4	15
Muara Sipongi	-	-	-	-	-	26
Pakantan	-	-	-	-	-	5
Panyabungan	-	-	-	-	-	-
Panyabungan Selatan	-	-	-	-	-	12
Panyabungan Barat	-	-	-	38	-	3
Panyabungan Utara	-	-	-	-	-	13
Panyabungan Timur	-	-	-	-	-	11
Huta Bargot	-	-	-	-	-	10
Natal	-	-	-	-	3	-
Muara Batang Gadis	-	-	-	-	-	3
Siabu	-	-	-	-	-	10
Bukit Malintang	-	-	-	-	-	-
Naga Juang	-	-	-	-	-	-
Mandailing Natal	-	-	-	38	368	423

Catatan/Note: ...

Sumber/Source: BPS, Statistik Pertanian Hortikultura SPH-TBF/BPS-Statistics Indonesia, Agricultural Statistic for Horticulture SPH-TBF

Tabel 5.1.7 **Luas Panen Tanaman Biofarmaka Menurut Jenis Tanaman di Kabupaten Mandailing Natal (m²), 2016–2019**
Harvested Area of Medicinal Plants by Kind of Plant in Mandailing Natal Regency (m²), 2016–2019

Jenis Tanaman Kind of Plants	2018	2019
(1)	(3)	(4)
Dlingo/Dringo/ Calamus	-	49
Jahe/ Ginger	1 020	804
Kapulaga/ Java Cardamom	5	99
Keji Beling/ Verbenaceae	-	-
Kencur/ East Indian Galangal	457	374
Kunyit/ Turmeric	7 119	2 181
Laos/Lengkuas/ Galanga	2 299	4 630
Lempuyang/ Zingiber Aromaticum	678	293
Lidah Buaya/ Aloevera	-	-
Mahkota Dewa/ Phaleria Macrocarpa	-	-
Mengkudu/Pace/ Indian Mulberry	150	119
Sambiloto/ King of Bitter	-	-
Temuireng/ Black Turmeric	-	-
Temukunci/ Chinese Keys	-	19
Temulawak/ Java Turmeric	216	218

Catatan/Note: ...

Sumber/Source: BPS, Statistik Pertanian Hortikultura SPH-TBF/BPS-Statistics Indonesia, Agricultural Statistic for Horticulture SPH-TBF

Tabel 5.1.8 **Produksi Tanaman Biofarmaka Menurut Jenis Tanaman di Kabupaten Mandailing Natal (kg), 2016–2019**
Production of Medicinal Plants by Kind of Plant in Mandailing Natal Regency (kg), 2016–2019

Jenis Tanaman Kind of Plants	2018	2019
(1)	(3)	(4)
Dlingo/Dringo/ Calamus	-	157
Jahe/ Ginger	2 642	2 630
Kapulaga/ Java Cardamom	5	127
Keji Beling/ Verbenaceae	-	-
Kencur/ East Indian Galangal	709	830
Kunyit/ Turmeric	20 096	5 068
Laos/Lengkuas/ Galanga	3 445	7 509
Lempuyang/ Zingiber Aromaticum	1 076	541
Lidah Buaya/ Aloevera	-	-
Mahkota Dewa/ Phaleria Macrocarpa	-	-
Mengkudu/Pace/ Indian Mulberry	1 195	948
Sambiloto/ King of Bitter	-	-
Temuireng/ Black Turmeric	-	-
Temukunci/ Chinese Keys	-	38
Temulawak/ Java Turmeric	368	423

Catatan/Note: ...

Sumber/Source: BPS, Statistik Pertanian Hortikultura SPH-TBF/BPS-Statistics Indonesia, Agricultural Statistic for Horticulture SPH-TBF

Tabel
Table 5.1.9

**Luas Panen Tanaman Hias Menurut Jenis Tanaman di
Kabupaten Mandailing Natal (m²), 2016–2019**
**Harvested Area of Ornamental Plants by Kind of Plant in
Mandailing Natal Regency (m²), 2016–2019**

Jenis Tanaman <i>Kind of Plants</i>	2018	2019
(1)	(3)	(4)
Anggrek/ Orchid	-	-
Anthurium Bunga/ Flamingo Lily Flower	-	-
Anthurium Daun/ Anthurium	-	-
Anyelir/ Carnation	-	-
Balanceng/ Dieffenbacia	-	-
Dracaena/ Dracaena	-	-
Euphorbia/ Euphorbia	-	-
Gladiol/ Gladiol	-	-
Hanjuang/ Cordyline	-	-
Herbras/ Gerbera	-	-
Kamboja Jepang/ Adenium	-	-
Keladi Hias/ Caladium	-	-
Krisan/ Chrysantemum	-	-
Mawar/ Rose	-	-
Melati/ Jasmine	-	-
Monstera/ Monstera	-	-
Pakis/ Leather Leaf Fern	-	-
Palem/ Palm	-	-
Pedang-Pedangan/ Sansevieria	-	-
Philodendron/ Philodendron	-	-
Pisang-Pisangan/ Heliconia	-	-
Sedap Malam/ Tuberose	-	-
Soka/ Ixora	-	-
Sri Rejeki/ Aglaonema	-	-

Catatan/Note: ...

Sumber/Source: BPS, Statistik Pertanian Hortikultura SPH-TH/BPS-Statistics Indonesia, Agricultural Statistik for Horticulture SPH-TH

Tabel
Table 5.1.10

**Produksi Tanaman Hias Menurut Jenis Tanaman di
Kabupaten Mandailing Natal (tangkai), 2016–2019**
*Production of Ornamental Plants by Kind of Plant in
Mandailing Natal Regency (stalks), 2016–2019*

Jenis Tanaman <i>Kind of Plants</i>	2018	2019
(1)	(3)	(4)
Anggrek/ Orchid	-	-
Anthurium Bunga/ Flamingo Lily Flower	-	-
Anthurium Daun/ Anthurium	-	-
Anyelir/ Carnation	-	-
Balanceng/ Dieffenbacia	-	-
Dracaena/ Dracaena	-	-
Euphorbia/ Euphorbia	-	-
Gladiol/ Gladiol	-	-
Hanjuang/ Cordyline	-	-
Herbras/ Gerbera	-	-
Kamboja Jepang/ Adenium	-	-
Keladi Hias/ Caladium	-	-
Krisan/ Chrysantemum	-	-
Mawar/ Rose	-	-
Melati/ Jasmine	-	-
Monstera/ Monstera	-	-
Pakis/ Leather Leaf Fern	-	-
Palem/ Palm	-	-
Pedang-Pedangan/ Sansevieria	-	-
Philodendron/ Philodendron	-	-
Pisang-Pisangan/ Heliconia	-	-
Sedap Malam/ Tuberose	-	-
Soka/ Ixora	-	-
Sri Rejeki/ Aglaonema	-	-

Catatan/Note: ...

Sumber/Source: BPS, Statistik Pertanian Hortikultura SPH-TH/BPS-Statistics Indonesia, Agricultural Statistik for Horticulture SPH-TH

Tabel
Table 5.1.11

Produksi Buah-buahan Menurut Kecamatan dan Jenis Tanaman di Kabupaten Mandailing Natal (Kuintal), 2018 and 2019
Production of Fruits by Subdistrict and Kind of Plant in Mandailing Natal Regency (quintal), 2018 and 2019

Kecamatan Subdistrict	Alpukat/ Avocado		Anggur/ Grape	
	2018	2019	2018	2019
(1)	(2)	(3)	(4)	(5)
Batahan	20	92	-	-
Sinunukan	99	96	-	-
Batang Natal	12	75	-	-
Lingga Bayu	-	-	-	-
Ranto Baik	-	-	-	-
Kotanopan	163	554	-	-
Ulu Pungkut	42	57	-	-
Tambangan	16	132	-	-
Lembah Sorik Marapi	350	494	-	-
Puncak Sorik Marapi	49	77	-	-
Muara Sipongi	76	383	-	-
Pakantan	79	513	-	-
Panyabungan	36	49	-	-
Panyabungan Selatan	19	38	-	-
Panyabungan Barat	4	38	-	-
Panyabungan Utara	14	18	-	-
Panyabungan Timur	154	354	-	-
Huta Bargot	11	21	-	-
Natal	82	136	-	-
Muara Batang Gadis	132	601	-	-
Siabu	110	252	-	-
Bukit Malintang	25	39	-	-
Naga Juang	31	43	-	-
Mandailing Natal	1 524	4 062	-	-

Lanjutan Tabel/*Continued Table* 5.1.11

Kecamatan Subdistrict	Apel/ Apple		Belimbing/ Star Fruit	
	2018	2019	2018	2019
(1)	(6)	(7)	(8)	(9)
Batahan	-	-	12	72
Sinunukan	-	-	-	-
Batang Natal	-	-	22	124
Lingga Bayu	-	-	-	63
Ranto Baek	-	-	54	163
Kotanopan	-	-	199	2 720
Ulu Pungkut	-	-	-	567
Tambangan	-	-	-	436
Lembah Sorik Marapi	-	-	84	255
Puncak Sorik Marapi	-	-	319	437
Muara Sipongi	-	-	-	51
Pakantan	-	-	-	-
Panyabungan	-	-	170	465
Panyabungan Selatan	-	-	215	169
Panyabungan Barat	-	-	92	471
Panyabungan Utara	-	-	68	324
Panyabungan Timur	-	-	-	271
Huta Bargot	-	-	132	293
Natal	-	-	40	33
Muara Batang Gadis	-	-	-	-
Siabu	-	-	40	55
Bukit Malintang	-	-	85	142
Naga Juang	-	-	54	53
Mandailing Natal	-	-	1 586	7 164

Lanjutan Tabel/*Continued Table* 5.1.11

Kecamatan Subdistrict	Duku/Langsar/ Kokosan/Duku		Durian/ Durian	
	2018	2019	2018	2019
(1)	(10)	(11)	(12)	(13)
Batahan	27	430	-	711
Sinunukan	-	-	156	555
Batang Natal	247	333	6 399	14 123
Lingga Bayu	97	248	311	2 202
Ranto Baik	201	448	78	1 733
Kotanopan	3 144	6 076	-	13 353
Ulu Pungkut	535	831	1 925	2 412
Tambangan	42	734	389	1 803
Lembah Sorik Marapi	1 459	2 527	6 726	8 306
Puncak Sorik Marapi	224	344	311	3 897
Muara Sipongi	214	405	466	593
Pakantan	-	-	-	-
Panyabungan	321	1 524	155	1 909
Panyabungan Selatan	158	698	155	1 840
Panyabungan Barat	428	1 296	932	1 310
Panyabungan Utara	359	788	-	883
Panyabungan Timur	-	231	1 878	3 255
Huta Bargot	300	1 097	157	1 179
Natal	108	182	-	239
Muara Batang Gadis	113	204	322	418
Siabu	912	3 520	1 095	9 276
Bukit Malintang	70	246	78	383
Naga Juang	80	134	47	454
Mandailing Natal	9 039	22 296	21 580	70 834

Catatan/Note: ...

Sumber/Source: BPS, Statistik Pertanian Hortikultura SPH-BST/BPS-Statistics Indonesia, Agricultural Statistic for Horticulture SPH-BST

Lanjutan Tabel/*Continued Table* 5.1.11

Kecamatan Subdistrict	Jambu Air/ Water Apple		Jambu Biji/ Guava	
	2018	2019	2018	2019
(1)	(14)	(15)	(16)	(17)
Batahan	-	8	-	4
Sinunukan	4	2	-	-
Batang Natal	45	142	42	163
Lingga Bayu	-	42	39	174
Ranto Baik	29	43	194	132
Kotanopan	350	404	120	137
Ulu Pungkut	-	-	4	15
Tambangan	-	66	4	32
Lembah Sorik Marapi	124	438	16	16
Puncak Sorik Marapi	5	20	34	18
Muara Sipongi	50	313	373	1 620
Pakantan	-	321	-	2 407
Panyabungan	15	65	212	254
Panyabungan Selatan	-	109	411	485
Panyabungan Barat	3	109	-	117
Panyabungan Utara	-	80	105	606
Panyabungan Timur	64	128	-	81
Huta Bargot	-	-	338	372
Natal	-	29	28	22
Muara Batang Gadis	5	9	-	-
Siabu	431	1 032	90	83
Bukit Malintang	34	58	41	19
Naga Juang	37	64	26	27
Mandailing Natal	1 196	3 482	2 077	6 784

Catatan/Note: ...

Sumber/Source: BPS, Statistik Pertanian Hortikultura SPH-BST/BPS-Statistics Indonesia, Agricultural Statistic for Horticulture SPH-BST

Lanjutan Tabel/*Continued Table 5.1.11*

Kecamatan Subdistrict	Jengkol/ Jengkol		Jeruk Besar/ Pomelo	
	2018	2019	2018	2019
(1)	(18)	(19)	(20)	(21)
Batahan	-	-	86	309
Sinunukan	-	-	151	286
Batang Natal	1 341	2 083	-	-
Lingga Bayu	-	-	780	1 176
Ranto Baek	-	-	902	946
Kotanopan	843	2 018	-	-
Ulu Pungkut	48	72	-	-
Tambangan	20	135	-	-
Lembah Sorik Marapi	43	103	28	37
Puncak Sorik Marapi	-	98	-	-
Muara Sipongi	30	67	-	-
Pakantan	19	151	-	-
Panyabungan	-	-	53	40
Panyabungan Selatan	25	28	85	64
Panyabungan Barat	32	43	30	63
Panyabungan Utara	16	15	83	76
Panyabungan Timur	8	16	56	162
Huta Bargot	-	-	44	34
Natal	-	-	-	-
Muara Batang Gadis	-	-	-	-
Siabu	204	366	-	-
Bukit Malintang	20	19	41	19
Naga Juang	31	59	44	28
Mandailing Natal	2 680	5 273	2 383	3 240

Catatan/Note: ...

Sumber/Source: BPS, Statistik Pertanian Hortikultura SPH-BST/BPS-Statistics Indonesia, Agricultural Statistic for Horticulture SPH-BST

Lanjutan Tabel/*Continued Table* 5.1.11

Kecamatan Subdistrict	Jeruk Siam/Kepok Orange/Tangerine		Mangga/ Mango	
	2018	2019	2018	2019
(1)	(22)	(23)	(24)	(25)
Batahan	414	1 603	14	79
Sinunukan	14	25	30	178
Batang Natal	160	1 493	140	653
Lingga Bayu	-	2 016	15	1 277
Ranto Baik	798	1 864	511	1 805
Kotanopan	1 812	2 608	1 172	4 716
Ulu Pungkut	763	2 622	29	863
Tambangan	316	1 202	42	2 065
Lembah Sorik Marapi	292	979	103	290
Puncak Sorik Marapi	1 996	10 555	204	993
Muara Sipongi	160	1 063	161	266
Pakantan	-	-	38	552
Panyabungan	718	1 297	263	1 035
Panyabungan Selatan	6 390	10 040	211	519
Panyabungan Barat	-	24	129	263
Panyabungan Utara	-	-	152	239
Panyabungan Timur	192	249	511	982
Huta Bargot	166	171	106	356
Natal	1 978	5 120	1 430	5 226
Muara Batang Gadis	400	2 436	117	858
Siabu	-	-	203	1 305
Bukit Malintang	-	-	20	119
Naga Juang	-	-	31	123
Mandailing Natal	16 569	45 367	5 632	24 762

Catatan/Note: ...

Sumber/Source: BPS, Statistik Pertanian Hortikultura SPH-BST/BPS-Statistics Indonesia, Agricultural Statistic for Horticulture SPH-BST

Lanjutan Tabel/*Continued Table* 5.1.11

Kecamatan Subdistrict	Manggis/ Mangosteen		Markisa/ Konyal/ Passion fruit	
	2018	2019	2018	2019
(1)	(26)	(27)	(28)	(29)
Batahan	-	483	-	-
Sinunukan	112	240	-	-
Batang Natal	-	9 774	-	-
Lingga Bayu	516	2 288	-	-
Ranto Baek	1 116	2 698	-	-
Kotanopan	822	3 147	-	31
Ulu Pungkut	-	320	-	-
Tambangan	155	1 473	-	-
Lembah Sorik Marapi	2 166	2 500	-	-
Puncak Sorik Marapi	280	388	-	-
Muara Sipongi	-	2 611	-	-
Pakantan	-	2 528	-	-
Panyabungan	418	1 010	-	-
Panyabungan Selatan	140	247	-	-
Panyabungan Barat	-	246	-	-
Panyabungan Utara	280	523	-	-
Panyabungan Timur	2 287	2 916	-	-
Huta Bargot	259	456	-	-
Natal	4 188	7 272	-	-
Muara Batang Gadis	405	3 184	-	-
Siabu	413	2 280	-	-
Bukit Malintang	16	32	-	-
Naga Juang	368	831	-	-
Mandailing Natal	13 941	47 447	-	31

Catatan/Note: ...

Sumber/Source: BPS, Statistik Pertanian Hortikultura SPH-BST/BPS-Statistics Indonesia, Agricultural Statistic for Horticulture SPH-BST

Lanjutan Tabel/*Continued Table* 5.1.11

Kecamatan Subdistrict	Melinjo/ Gnetum/Melinjo		Nangka/ Cempedak/ Jackfruit	
	2018	2019	2018	2019
(1)	(30)	(31)	(32)	(33)
Batahan	64	407	300	1 170
Sinunukan	193	386	75	825
Batang Natal	122	138	120	2 127
Lingga Bayu	147	124	-	598
Ranto Baik	76	145	600	1 301
Kotanopan	149	191	3 250	5 560
Ulu Pungkut	37	50	70	794
Tambangan	35	65	30	1 772
Lembah Sorik Marapi	115	347	140	2 500
Puncak Sorik Marapi	37	122	1 100	1 265
Muara Sipongi	80	119	35	419
Pakantan	-	-	40	252
Panyabungan	120	479	400	477
Panyabungan Selatan	65	96	663	970
Panyabungan Barat	73	671	70	145
Panyabungan Utara	70	48	550	389
Panyabungan Timur	14	28	-	1 810
Huta Bargot	68	106	650	827
Natal	82	227	330	600
Muara Batang Gadis	-	-	8	18
Siabu	80	111	1 630	3 648
Bukit Malintang	4	2	132	273
Naga Juang	9	7	225	510
Mandailing Natal	1 640	3 869	10 418	28 250

Catatan/Note: ...

Sumber/Source: BPS, Statistik Pertanian Hortikultura SPH-BST/BPS-Statistics Indonesia, Agricultural Statistic for Horticulture SPH-BST

Lanjutan Tabel/*Continued Table 5.1.11*

Kecamatan Subdistrict	Nenas/ Pineapple		Pepaya/ Papaya	
	2018	2019	2018	2019
(1)	(34)	(35)	(36)	(37)
Batahan	-	2	10	26
Sinunukan	-	3	49	22
Batang Natal	4	7	20	86
Lingga Bayu	-	3	46	59
Ranto Baik	4	2	109	99
Kotanopan	-	-	309	652
Ulu Pungkut	1	2	52	31
Tambangan	-	29	16	57
Lembah Sorik Marapi	26	23	56	65
Puncak Sorik Marapi	14	29	232	66
Muara Sipongi	-	4	65	134
Pakantan	-	-	64	52
Panyabungan	-	-	89	90
Panyabungan Selatan	16	28	238	162
Panyabungan Barat	-	-	88	57
Panyabungan Utara	-	-	73	41
Panyabungan Timur	-	-	45	84
Huta Bargot	-	-	40	48
Natal	5	20	168	97
Muara Batang Gadis	-	-	45	24
Siabu	-	-	648	1 528
Bukit Malintang	-	-	208	207
Naga Juang	-	-	349	424
Mandailing Natal	70	152	3 019	4 111

Catatan/Note: ...

Sumber/Source: BPS, Statistik Pertanian Hortikultura SPH-BST/BPS-Statistics Indonesia, Agricultural Statistic for Horticulture SPH-BST

Lanjutan Tabel/*Continued Table* 5.1.11

Kecamatan Subdistrict	Petai/ Twisted Cluster Bean		Pisang/ Banana	
	2018	2019	2018	2019
(1)	(38)	(39)	(40)	(41)
Batahan	-	-	103	93
Sinunukan	-	-	10	26
Batang Natal	4 625	17 491	686	933
Lingga Bayu	278	256	137	73
Ranto Baik	125	236	117	93
Kotanopan	1 918	7 357	5 520	3 927
Ulu Pungkut	4 774	6 819	362	50
Tambangan	274	2 566	98	646
Lembah Sorik Marapi	3 325	4 459	1 304	1 473
Puncak Sorik Marapi	529	2 056	686	391
Muara Sipongi	-	-	811	445
Pakantan	60	371	159	82
Panyabungan	-	-	784	549
Panyabungan Selatan	24	12	1 501	613
Panyabungan Barat	9	55	6 719	11 543
Panyabungan Utara	9	6	1 225	446
Panyabungan Timur	11	31	144	135
Huta Bargot	-	-	830	497
Natal	451	2 691	833	301
Muara Batang Gadis	-	-	304	79
Siabu	376	368	3 801	4 934
Bukit Malintang	21	13	157	103
Naga Juang	16	22	487	270
Mandailing Natal	16 825	44 809	26 778	27 702

Catatan/Note: ...

Sumber/Source: BPS, Statistik Pertanian Hortikultura SPH-BST/BPS-Statistics Indonesia, Agricultural Statistic for Horticulture SPH-BST

Lanjutan Tabel/*Continued Table* 5.1.11

Kecamatan Subdistrict	Rembutan/ Rambutan		Salak/ Snakefruit	
	2018	2019	2018	2019
(1)	(42)	(43)	(44)	(45)
Batahan	31	177	-	13
Sinunukan	26	218	-	-
Batang Natal	1 100	1 618	60	146
Lingga Bayu	16	446	-	14
Ranto Baik	-	299	6	20
Kotanopan	266	589	-	-
Ulu Pungkut	18	86	-	1
Tambangan	26	266	-	2
Lembah Sorik Marapi	215	612	-	1
Puncak Sorik Marapi	-	104	-	1
Muara Sipongi	134	345	-	-
Pakantan	141	432	-	-
Panyabungan	26	6 245	-	-
Panyabungan Selatan	446	1 373	-	4
Panyabungan Barat	-	1 662	-	-
Panyabungan Utara	1 804	3 696	-	-
Panyabungan Timur	1 520	2 262	-	-
Huta Bargot	78	3 738	-	-
Natal	-	126	-	-
Muara Batang Gadis	62	243	6	21
Siabu	-	999	-	-
Bukit Malintang	-	-	-	-
Naga Juang	5	180	-	-
Mandailing Natal	5 914	25 716	72	223

Catatan/Note: ...

Sumber/Source: BPS, Statistik Pertanian Hortikultura SPH-BST/BPS-Statistics Indonesia, Agricultural Statistic for Horticulture SPH-BST

Lanjutan Tabel/*Continued Table* 5.1.11

Kecamatan Subdistrict	Sawo Sapodilla/Sawo		Sirsak/ Soursop		Sukun/ Breadfruit	
	2018	2019	2018	2019	2018	2019
(1)	(46)	(47)	(48)	(49)	(50)	(51)
Batahan	-	-	15	57	-	-
Sinunukan	-	-	-	12	-	-
Batang Natal	-	-	-	-	-	-
Lingga Bayu	-	-	-	36	-	67
Ranto Baik	-	-	27	51	142	201
Kotanopan	291	357	2	5	8	17
Ulu Pungkut	-	-	-	-	-	-
Tambangan	-	-	-	-	-	-
Lembah Sorik Marapi	-	-	16	18	5	15
Puncak Sorik Marapi	-	-	-	-	-	-
Muara Sipongi	-	-	-	-	-	-
Pakantan	-	-	-	-	-	-
Panyabungan	-	-	-	-	-	-
Panyabungan Selatan	-	-	10	13	-	-
Panyabungan Barat	-	-	22	34	-	-
Panyabungan Utara	-	-	18	10	-	-
Panyabungan Timur	-	-	6	14	-	7
Huta Bargot	-	-	7	11	22	30
Natal	-	-	14	19	-	-
Muara Batang Gadis	-	-	-	-	8	37
Siabu	323	500	77	185	28	45
Bukit Malintang	28	30	9	11	-	-
Naga Juang	10	43	-	-	34	32
Mandailing Natal	652	930	223	476	247	451

Catatan/Note: ...

Sumber/Source: BPS, Statistik Pertanian Hortikultura SPH-BST/BPS-Statistics Indonesia, Agricultural Statistic for Horticulture SPH-BST

Tabel
Table 5.1.12

Produksi Buah–Buahan dan Sayuran Tahunan Menurut Jenis Tanaman (kuintal) di Kabupaten Mandailing Natal, 2016–2019
Production of Annual Fruits and Vegetables by Kind of Plant in Mandailing Natal Regency (quintal), 2016–2019

Jenis Tanaman <i>Kind of Plants</i>	2018	2019
(1)	(3)	(4)
Alpukat/ Avocado	1 524	4 062
Anggur/ Grape	-	-
Apel/ Apple	-	-
Belimbing/ Star Fruit	1 586	7 164
Duku/Langsat/Kokosan/ Duku	9 039	22 296
Durian/ Durian	21 580	70 834
Jambu Air/ Water Apple	1 196	3 482
Jambu Biji/ Guava	2 077	6 784
Jengkol/ Jengkol	2 680	5 273
Jeruk Besar/ Pomelo	2 383	3 240
Jeruk Siam/Keprok/ Orange/Tangerine	16 569	45 367
Mangga/ Mango	5 632	24 762
Manggis/ Mangosteen	13 941	47 447
Markisa/Konyal/ Passion fruit	-	31
Melinjo/ Gnetum/Melinjo	1 640	3 869
Nangka/Cempedak/ Jackfruit	10 418	28 250
Nenas/ Pineapple	70	152
Pepaya/ Papaya	3 019	4 111
Petai/ Twisted Cluster Bean	16 825	44 809
Pisang/ Banana	26 778	27 702
Rambutan/ Rambutan	5 914	25 716
Salak/ Snakefruit	72	223
Sawo/ Sapodilla/Sawo	652	930
Sirsak/ Soursop	223	476
Sukun/ Breadfruit	247	451

Catatan/Note: ...

Sumber/Source: BPS, Statistik Pertanian Hortikultura SPH-BST/BPS-Statistics Indonesia, Agricultural Statistic for Horticulture SPH-BST

5.2 PERKEBUNAN ESTATE CROPS

Tabel 5.2.1 Luas Areal Tanaman Perkebunan Menurut Kecamatan dan Jenis Tanaman di Kabupaten Mandailing Natal (ha), 2018 dan 2019
Planted Area of Estate Crops by Subdistrict and Type of Crops in Mandailing Natal Regency/Municipality (ha), 2018 dan 2019

Kecamatan Subdistrict	Kelapa Sawit/ Oil Palm		Kelapa/ Coconut	
	2018	2019	2018	2019
(1)	(2)	(3)	(4)	(5)
Batahan	3820	3815.26	80	81.46
Sinunukan	5950	5946.47	80	78.21
Batang Natal	190	191.24	140	135.66
Lingga Bayu	1150	1145.41	20	20.74
Ranto Baek	1280	1278.51	150	147.62
Kotanopan	10	5.00	10	10.61
Ulu Pungkut	0	0.00	10	6.00
Tambangan	10	9.21	10	23.59
Lembah Sorik Marapi	0	0.00	70	71.45
Puncak Sorik Marapi	0	0.00	10	13.89
Muara Sipongi	0	0.00	10	4.91
Pakantan	0	0.00	0	3.00
Panyabungan	0	2.60	340	336.79
Panyabungan Selatan	20	14.86	70	72.88
Panyabungan Barat	10	6.00	280	283.03
Panyabungan Utara	80	77.66	140	136.47
Panyabungan Timur	0	0.00	10	7.94
Huta Bargot	0	1.60	60	59.60
Natal	2580	2578.33	560	554.97
Muara Batang Gadis	2450	2454.30	290	288.11
Siabu	390	385.32	280	280.16
Bukit Malintang	50	46.61	60	61.21
Naga Juang	0	2.46	90	94.19
Mandailing Natal	17960	17960.84	2760	2772.49

Lanjutan Tabel/*Continued Table 5.2.1*

Kecamatan Subdistrict	Karet/ Rubber		Kopi/ Coffee	
	2018	2019	2018	2019
(1)	(6)	(7)	(8)	(9)
Batahan	960	955.41	0	0.00
Sinunukan	820	821.34	0	11.48
Batang Natal	5730	5730.72	160	94.32
Lingga Bayu	4270	4266.39	10	11.48
Ranto Baek	3340	3336.84	0	3.99
Kotanopan	5640	5641.83	550	544.77
Ulu Pungkut	590	582.04	960	554.96
Tambangan	4880	4881.08	130	127.69
Lembah Sorik Marapi	1830	1829.62	40	43.14
Puncak Sorik Marapi	370	368.86	490	486.28
Muara Sipongi	460	458.40	330	330.28
Pakantan	200	197.49	370	373.11
Panyabungan	8660	8662.06	30	31.76
Panyabungan Selatan	4770	4768.89	120	120.36
Panyabungan Barat	2330	2332.48	20	21.97
Panyabungan Utara	3340	3337.95	10	8.99
Panyabungan Timur	4570	4570.38	940	943.21
Huta Bargot	1280	1275.24	10	11.28
Natal	990	991.68	0	0.00
Muara Batang Gadis	2810	2812.56	0	0.00
Siabu	3310	3307.25	110	110.28
Bukit Malintang	2460	2426.07	30	31.39
Naga Juang	1010	1014.18	20	16.14
Mandailing Natal	64600	64568.76	4340	3876.88

Lanjutan Tabel/Continued Table 5.2.1

Kecamatan Subdistrict	Kakao/ Cocoa		Tebu/ Sugar cane	
	2018	2019	2018	2019
(1)	(10)	(11)	(12)	(13)
Batahan	90	88.50	0.00	0.00
Sinunukan	160	163.55	0.00	0.00
Batang Natal	510	509.34	0.00	0.00
Lingga Bayu	440	438.15	0.00	0.00
Ranto Baik	450	449.12	0.00	0.00
Kotanopan	130	133.30	0.00	0.00
Ulu Pungkut	60	56.89	0.00	0.00
Tambangan	150	148.32	0.00	0.00
Lembah Sorik Marapi	50	46.34	0.00	0.00
Puncak Sorik Marapi	10	13.16	0.00	0.00
Muara Sipongi	40	37.84	0.00	0.00
Pakantan	20	22.63	0.00	0.00
Panyabungan	50	46.56	0.00	0.00
Panyabungan Selatan	60	61.22	0.00	0.00
Panyabungan Barat	550	549.41	0.00	0.00
Panyabungan Utara	130	127.07	0.00	0.00
Panyabungan Timur	90	88.69	0.00	0.00
Huta Bargot	70	72.81	0.00	0.00
Natal	280	284.20	0.00	0.00
Muara Batang Gadis	80	75.59	0.00	0.00
Siabu	170	174.44	0.00	0.00
Bukit Malintang	110	109.71	0.00	0.00
Naga Juang	100	99.02	0.00	0.00
Mandailing Natal	3800	3795.86	0.00	0.00

Lanjutan Tabel/*Continued Table 5.2.1*

Kecamatan <i>Subdistrict</i>	Teh/ <i>Tea</i>		Tembakau/ <i>Tobacco</i>	
	2018	2019	2018	2019
(1)	(14)	(15)	(16)	(17)
Batahan	0.00	0.00	0.00	0.00
Sinunukan	0.00	0.00	0.00	0.00
Batang Natal	0.00	0.00	0.00	0.00
Lingga Bayu	0.00	0.00	0.00	0.00
Ranto Baik	0.00	0.00	0.00	0.00
Kotanopan	0.00	0.00	0.00	1.00
Ulu Pungkut	0.00	0.00	0.00	0.00
Tambangan	0.00	0.00	0.00	0.00
Lembah Sorik Marapi	0.00	0.00	0.00	0.00
Puncak Sorik Marapi	0.00	0.00	0.00	0.00
Muara Sipongi	0.00	0.00	0.00	0.00
Pakantan	0.00	0.00	0.00	0.00
Panyabungan	0.00	0.00	0.00	0.00
Panyabungan Selatan	0.00	0.00	0.00	0.00
Panyabungan Barat	0.00	0.00	0.00	0.00
Panyabungan Utara	0.00	0.00	0.00	0.00
Panyabungan Timur	0.00	0.00	0.00	0.50
Huta Bargot	0.00	0.00	0.00	0.00
Natal	0.00	0.00	0.00	0.00
Muara Batang Gadis	0.00	0.00	0.00	0.00
Siabu	0.00	0.00	0.00	0.00
Bukit Malintang	0.00	0.00	0.00	0.00
Naga Juang	0.00	0.00	0.00	0.00
Mandailing Natal	0.00	0.00	0.00	1.50

Tabel
Table 5.2.2

Produksi Perkebunan Menurut Kecamatan dan Jenis Tanaman di Kabupaten Mandailing Natal (Ton), 2018 dan 2019

Production of Estate by Subdistrict and Type of Crops in Mandailing Natal Regency (Ton), 2018 and 2019

Kecamatan Subdistrict	Kelapa Sawit/ Oil Palm		Kelapa/ Coconut	
	2018	2019	2018	2019
(1)	(2)	(3)	(4)	(5)
Batahan	62 170	13 678.49	60	56.30
Sinunukan	100 510	22 425.06	50	54.37
Batang Natal	2 760	606.43	80	76.72
Lingga Bayu	19 520	4 294.13	10	8.84
Ranto Baik	20 980	4 614.93	110	112.96
Kotanopan	0	4.00	0	0.27
Ulu Pungkut	0	0.00	0	0.00
Tambangan	0	2.00	10	8.14
Lembah Sorik Marapi	0	0.00	30	27.90
Puncak Sorik Marapi	0	0.00	10	5.54
Muara Sipongi	0	0.00	0	1.46
Pakantan	0	0.00	0	0.00
Panyabungan	42 620	93.72	220	224.96
Panyabungan Selatan	170	36.90	50	48.66
Panyabungan Barat	0	0.00	100	97.74
Panyabungan Utara	1 190	261.49	110	106.73
Panyabungan Timur	0	0.00	0	4.81
Huta Bargot	160	0.00	40	44.13
Natal	43 290	9 523.62	250	247.42
Muara Batang Gadis	34 380	7 563.44	70	69.75
Siabu	5 040	1 109.75	220	245.28
Bukit Malintang	650	142.70	50	47.73
Naga Juang	0	1.00	80	75.29
Mandailing Natal	328 400	64 357.66	1540	1 565.00

Lanjutan Tabel/*Continued Table 5.2.2*

Kecamatan Subdistrict	Karet/ Rubber		Kopi/ Coffee	
	2018	2019	2018	2019
(1)	(6)	(7)	(8)	(9)
Batahan	760	764.06	0	0.00
Sinunukan	510	510.39	0	0.00
Batang Natal	3350	3 354.85	80	81.93
Lingga Bayu	2540	2 537.72	10	6.85
Ranto Baik	2440	2 438.64	0	2.41
Kotanopan	3790	3 786.41	300	304.64
Ulu Pungkut	410	405.17	440	449.02
Tambangan	3540	3 535.19	70	67.68
Lembah Sorik Marapi	1890	1 892.00	30	34.10
Puncak Sorik Marapi	200	239.48	270	264.81
Muara Sipongi	270	266.69	170	173.97
Pakantan	130	129.95	270	267.00
Panyabungan	10420	10 424.89	10	11.33
Panyabungan Selatan	3420	3 242.00	50	48.13
Panyabungan Barat	1690	1 693.03	10	8.50
Panyabungan Utara	3090	3,090,55	0	3.36
Panyabungan Timur	4120	4 117.05	800	802.48
Huta Bargot	550	546.67	0	2.50
Natal	640	640.09	0	0.00
Muara Batang Gadis	2010	2 011.18	0	0.00
Siabu	2940	2 935.64	20	18.25
Bukit Malintang	2790	2 790.21	10	6.89
Naga Juang	1040	1 040.54	0	1.06
Mandailing Natal	52530	49 301.85	2550	2 554.91

Lanjutan Tabel/*Continued Table 5.2.2*

Kecamatan Subdistrict	Kakao/ Cocoa		Tebu/ Sugar cane	
	2018	2019	2018	2019
(1)	(10)	(11)	(12)	(13)
Batahan	50	50.80	0.00	0.00
Sinunukan	110	108.62	0.00	0.00
Batang Natal	420	423.53	0.00	0.00
Lingga Bayu	380	383.21	0.00	0.00
Ranto Baek	310	313.28	0.00	0.00
Kotanopan	110	110.79	0.00	0.00
Ulu Pungkut	40	39.74	0.00	0.00
Tambangan	130	126.71	0.00	0.00
Lembah Sorik Marapi	40	39.73	0.00	0.00
Puncak Sorik Marapi	10	8.62	0.00	0.00
Muara Sipongi	30	26.90	0.00	0.00
Pakantan	10	10.37	0.00	0.00
Panyabungan	40	36.25	0.00	0.00
Panyabungan Selatan	50	50.03	0.00	0.00
Panyabungan Barat	440	439.15	0.00	0.00
Panyabungan Utara	110	111.36	0.00	0.00
Panyabungan Timur	70	74.49	0.00	0.00
Huta Bargot	50	49.46	0.00	0.00
Natal	220	220.28	0.00	0.00
Muara Batang Gadis	60	58.99	0.00	0.00
Siabu	21150	211.32	0.00	0.00
Bukit Malintang	11640	574.61	0.00	0.00
Naga Juang	80	84.16	0.00	0.00
Mandailing Natal	35550	3 552.40	0.00	0.00

Lanjutan Tabel/*Continued Table 5.2.2*

Kecamatan Subdistrict	Teh/ Tea		Tembakau/ Tobacco	
	2018	2019	2018	2019
(1)	(14)	(15)	(16)	(17)
Batahan	0.00	0.00	0.00	0.00
Sinunukan	0.00	0.00	0.00	0.00
Batang Natal	0.00	0.00	0.00	0.00
Lingga Bayu	0.00	0.00	0.00	0.00
Ranto Baik	0.00	0.00	0.00	0.00
Kotanopan	0.00	0.00	0.00	0.95
Ulu Pungkut	0.00	0.00	0.00	0.00
Tambangan	0.00	0.00	0.00	0.00
Lembah Sorik Marapi	0.00	0.00	0.00	0.00
Puncak Sorik Marapi	0.00	0.00	0.00	0.00
Muara Sipongi	0.00	0.00	0.00	0.00
Pakantan	0.00	0.00	0.00	0.00
Panyabungan	0.00	0.00	0.00	0.00
Panyabungan Selatan	0.00	0.00	0.00	0.00
Panyabungan Barat	0.00	0.00	0.00	0.00
Panyabungan Utara	0.00	0.00	0.00	0.00
Panyabungan Timur	0.00	0.00	0.00	0.00
Huta Bargot	0.00	0.00	0.00	0.00
Natal	0.00	0.00	0.00	0.00
Muara Batang Gadis	0.00	0.00	0.00	0.00
Siabu	0.00	0.00	0.00	0.00
Bukit Malintang	0.00	0.00	0.00	0.00
Naga Juang	0.00	0.00	0.00	0.00
Mandailing Natal	0.00	0.00	0.00	0.95

/Sumber : Dinas Pertanian, Tanaman Pangan, dan Holtikultura Kabupaten Mandailing Natal
 Source : Agriculture, Foods Corps and Holticultura Office of Mandailing Natal Regency

5.3 PETERNAKAN LIVESTOCK

Tabel 5.3.1 Populasi Ternak Besar Menurut Jenis Ternak dan Kecamatan di Kabupaten Mandailing Natal, 2016-2018
Large Cattle Population by Kind and District in Mandailing Natal Regency, 2016-2018

Kecamatan Subdistrict	Jenis Ternak (Ekor) / Kind of Livestock			
	Sapi / Cow	Kerbau/ Buffalo	Kuda / Horse	Sapi Perah/ Milk Cow
(1)	(2)	(3)	(4)	(5)
Batahan	326	12	0	0
Sinunukan	458	180	0	0
Batang Natal	317	65	0	0
Lingga Bayu	80	22	0	0
Ranto Baik	119	20	0	0
Kotanopan	118	48	0	0
Ulu Pungkut	39	20	0	0
Tambangan	147	25	0	0
Lembah Sorik Marapi	291	26	0	0
Puncak Sorik Marapi	423	62	0	0
Muara Sipongi	136	18	0	0
Pakantan	32	23	0	0
Panyabungan	428	229	0	0
Panyabungan Selatan	171	36	0	0
Panyabungan Barat	540	100	0	0
Panyabungan Utara	551	168	0	0
Panyabungan Timur	134	18	0	0
Huta Bargot	200	38	0	0
Natal	749	658	0	0
Muara Batang Gadis	289	1750	0	0
Siabu	471	265	0	0
Bukit Malintang	164	42	0	0
Naga Juang	93	11	0	0
Mandailing Natal	6 276	3 836	0	0
2017	5 864	3 649	3	0
2016	5 625	3 610	3	0

Catatan/ Note: Data untuk Tahun 2019 tidak tersedia/ Data not available

Sumber : Dinas Pertanian, Tanaman Pangan, dan Holtikultura Kabupaten Mandailing Natal

Source : : Agriculture, Foods Corps and Holtikultura Office of Mandailing Natal Regency

Tabel 5.3.2 Populasi Ternak Kecil Menurut Jenis Ternak dan Kecamatan di Kabupaten Mandailing Natal, 2016-2018
Table *Small Cattle Population by Kind and District in Mandailing Natal Regency, 2016-2018*

Kecamatan Subdistrict	Jenis Ternak (Ekor) / Kind of Livestock		
	Kambing/ Goat	Domba/Sheep	Babi/ Pig
(1)	(2)	(3)	(4)
Batahan	1 513	469	0
Sinunukan	2 733	582	0
Batang Natal	1 551	456	0
Lingga Bayu	1 044	283	0
Ranto Baik	758	118	0
Kotanopan	1 802	0	0
Ulu Pungkut	694	0	0
Tambangan	694	98	0
Lembah Sorik Marapi	2 390	669	0
Puncak Sorik Marapi	705	599	0
Muara Sipongi	513	0	0
Pakantan	277	0	0
Panyabungan	2 899	546	0
Panyabungan Selatan	549	198	0
Panyabungan Barat	1 907	563	0
Panyabungan Utara	1 748	417	258
Panyabungan Timur	286	10	0
Huta Bargot	1 016	87	0
Natal	4 404	1 511	0
Muara Batang Gadis	898	318	0
Siabu	2 407	489	0
Bukit Malintang	1 453	380	109
Naga Juang	876	108	671
Mandailing Natal	33 117	7 901	1 038
2017	31 538	8 307	1 018
2016	31 372	8 254	3 562

Catatan/ Note: Data untuk Tahun 2019 tidak tersedia/ Data not available

Sumber : Dinas Pertanian, Tanaman Pangan, dan Holtikultura Kabupaten Mandailing Natal

Source : Agriculture, Foods Corps and Holtikultura Office of Mandailing Natal Regency

Tabel
Table 5.3.3

Populasi Ternak Unggas Menurut Jenis Ternak dan Kecamatan di Kabupaten Mandailing Natal, 2016-2018
Poultry Population by Kind and District in Mandailing Natal Regency, 2016-2018

Kecamatan Subdistrict	Ayam Ras Pedigree Hen		Ayam Kampung Local Hen	Itik Lokal Local Duck
	Petelur/ Egg Layer	Pedaging/ Broiler		
(1)	(2)	(3)	(4)	(5)
Batahan	0	0	60 651	995
Sinukan	0	0	94 170	1 054
Batang Natal	0	0	86 981	1 132
Lingga Bayu	0	0	52 378	751
Ranto Baek	0	0	56 917	443
Kotanopan	0	0	226 064	2 964
Ulu Pungkut	0	0	126 795	379
Tambangan	0	0	28 910	1 356
Lembah Sorik Marapi	0	0	92 984	1 638
Puncak Sorik Marapi	0	0	240 366	1 196
Muara Sipongi	0	0	18 688	231
Pakantan	0	0	12 003	592
Panyabungan	1 575	14 058	739 648	208 289
Panyabungan Selatan	0	0	25 359	2 162
Panyabungan Barat	0	0	236 676	2 778
Panyabungan Utara	0	0	178 466	6 259
Panyabungan Timur	0	0	74 806	1 338
Huta Bargot	0	0	155 834	1 550
Natal	0	0	77 397	2 765
Muara Batang Gadis	0	0	75 659	226
Siabu	0	0	365 538	224 509
Bukit Malintang	0	0	91 740	86 536
Naga Juang	0	0	42 411	39 017
Mandailing Natal	1 575	14 058	3 160 441	588 160
2017	1 260	11 246	2 445 841	576 627
2016	1 210	10 800	525 227	525 227

Catatan/ Note: Data untuk Tahun 2019 tidak tersedia/ Data not available

Sumber : Dinas Pertanian, Tanaman Pangan, dan Holtikultura Kabupaten Mandailing Natal

Source : : Agriculture, Foods Corps and Holtikultura Office of Mandailing Natal Regency

Tabel 5.3.4 **Produksi Daging Menurut Jenis Ternak dan Kecamatan di Kabupaten Mandailing Natal (Kg), 2016-2018**
Meat Production by Kind of Livestock and District in Mandailing Natal Regency (Kg), 2016-2018

Kecamatan Subdistrict	Jenis Ternak / Kind of Livestock					
	Kuda Horse	Sapi Cow	Kerbau Buffalo	Kambing Goat	Domba Sheep	Babi Pig
(1)	(2)	(3)	(4)	(5)	(6)	(7)
Batahan	0	1730	360	4250	730	0
Sinunukan	0	3100	5860	7720	920	0
Batang Natal	0	1560	1870	4350	710	0
Lingga Bayu	0	1210	400	2900	460	0
Ranto Baek	0	1740	0	2090	180	0
Kotanopan	0	53650	25810	5060	0	0
Ulu Pungkut	0	1370	320	1910	0	0
Tambangan	0	2600	540	1910	150	0
Lembah Sorik Marapi	0	4830	570	6740	1100	0
Puncak Sorik Marapi	0	3630	540	1970	990	0
Muara Sipongi	0	2930	260	1400	0	0
Pakantan	0	1570	430	730	0	0
Panyabungan	0	292580	50550	8200	870	0
Panyabungan Selatan	0	7060	900	1500	330	0
Panyabungan Barat	0	3100	1070	5360	930	0
Panyabungan Utara	0	2590	1260	4570	680	4200
Panyabungan Timur	0	1900	900	750	20	0
Huta Bargot	0	1380	970	2830	140	0
Natal	0	6380	22740	12470	2480	0
Muara Batang Gadis	0	420	8070	2500	520	0
Siabu	0	3270	900	6790	810	0
Bukit Malintang	0	1370	1120	4070	620	5660
Naga Juang	0	690	540	2430	170	6440
Mandailing Natal	0	400 660	125 980	92 500	12 810	16 300
2017	0	370 950	116 630	84 070	12 570	15 990
2016	0	343 420	25 420	76 380	12 320	25 420

Catatan / Note: Data untuk Tahun 2019 tidak tersedia/ Data not available

Sumber : Dinas Pertanian, Tanaman Pangan, dan Holtikultura Kabupaten Mandailing Natal

Source : Agriculture, Foods Corps and Holticultura Office of Mandailing Natal Regency

Tabel
Table 5.3.5

Produksi Telur Menurut Jenis Unggas di Kabupaten Mandailing Natal (Kg), 2015-2018
Egg Production by Kind in Mandailing Natal Regency (Kg), 2015- 2018

Tahun Year	Jenis Ternak / Kind of Livestock		
	Ayam Petelur Egg Layer	Ayam Kampung Local Hen	Itik Lokal Local Duck
(1)	(2)	(3)	(4)
2015	0	1 906 138	2 468 421
2016	8 560	1 928 130	2 517 940
2017	14 765	2 532 071	3 225 076
2018	14 112	2 582 710	3 289 581

Catatan/ Note: Data untuk Tahun 2019 tidak tersedia/ Data not availabel

Sumber : Dinas Pertanian, Tanaman Pangan, dan Holtikultura Kabupaten Mandailing Natal

Source: : Agriculture, Foods Corps and Holticultura Office of Mandailing Natal Regency

Tabel
Table 5.3.6

Populasi Ternak Besar menurut Jenis Ternak di Kabupaten Mandailing Natal, 2010-2018
Large Cattle Population by Kind in Mandailing Natal Regency, 2010-2018

Tahun Year	Jenis Ternak (Ekor) / Kind of Livestock			
	Sapi Cow	Kerbau LBuffalo	Kuda Horse	Sapi Perah Milk Cow
(1)	(2)	(3)	(4)	(5)
2010	4 867	4 395	6	0
2011	4 955	4 473	6	0
2012	3 859	2 044	6	0
2013	3 891	2 079	6	0
2014	4 610	3 972	6	0
2015	4 631	3 500	6	0
2016	5 625	3 610	3	0
2017	5 864	3 649	3	0
2018	6 276	3 836	0	0

Catatan/ Note: Data untuk Tahun 2019 tidak tersedia/ Data not available

Sumber : Dinas Pertanian, Tanaman Pangan, dan Holtikultura Kabupaten Mandailing Natal

Source : Agriculture, Foods Corps and Holticultura Office of Mandailing Natal Regency

Tabel
Table 5.3.7

Populasi Ternak Kecil menurut Jenis Ternak di Kabupaten Mandailing Natal, 2010-2018
Small Cattle Population by Kind in Mandailing Natal Regency, 2010-2018

Tahun Year	Jenis Ternak (Ekor) / Kind of Livestock		
	Kambing Goat	Domba Sheep	Babi Pig
(1)	(2)	(3)	(4)
2010	23 484	8 372	2 980
2011	23 899	8 519	3 079
2012	27 091	8 686	3 107
2013	29 185	8 861	3 184
2014	29 472	9 035	3 273
2015	29 626	9 094	3 390
2016	31 372	8 254	3 562
2017	31 538	8 307	1 018
2018	33 117	7 901	1 038

Catatan/ Note: Data untuk Tahun 2019 tidak tersedia/ Data not available

Sumber : Dinas Pertanian, Tanaman Pangan, dan Holtikultura Kabupaten Mandailing Natal

Source : Agriculture, Foods Corps and Holticultura Office of Mandailing Natal Regency

**5.4 PERIKANAN
FISHERY**

Tabel 5.4.1 Jumlah Nelayan / Petani Ikan Menurut Jenis Usaha dan Kecamatan di Kabupaten Mandailing Natal, 2016 - 2018
Number of Fisherman/Fish Farmer by Kind of Effort and District in Mandailing Natal Regency, 2016-2018

Kecamatan Subdistrict	Nelayan Laut Fishman	Penangkap Ikan Sungai / River Fish Catcher	Petani Ikan Fish Farmer		Budi Daya Mina Padi / Breeding of Mina Padi
			Tambak / Black Fish Water Horse	Kolam/ Fresh Water Pond	
(1)	(2)	(3)	(4)	(5)	(6)
Batahan	793	2	0	15	0
Sinunukan	0	0	0	43	0
Batang Natal	0	100	0	171	0
Lingga Bayu	0	200	0	72	0
Ranto Baik	0	50	0	65	4
Kotanopan	0	50	0	368	10
Ulu Pungkut	0	30	0	7	0
Tambangan	0	50	0	190	2
Lembah Sorik Marapi	0	0	0	108	0
Puncak Sorik Marapi	0	0	0	230	0
Muara Sipongi	0	30	0	33	0
Pakantan	0	20	0	12	4
Panyabungan	0	0	0	156	43
Panyabungan Selatan	0	0	0	198	8
Panyabungan Barat	0	0	0	76	0
Panyabungan Utara	0	0	0	203	0
Panyabungan Timur	0	25	0	48	17
Huta Bargot	0	30	0	78	8
Natal	706	0	0	38	0
Muara Batang Gadis	614	111	0	14	0
Siabu	0	50	0	403	0
Bukit Malintang	0	0	0	116	0
Naga Juang	0	0	0	42	0
Mandailing Natal	2 113	748	0	2 686	96
2017	3 335	545	0	2 686	96
2016	3 335	545	0	2 686	96

Catatan/ Note: Data untuk Tahun 2019 tidak tersedia/ Data not available

Sumber / Source : Dinas Kelautan, dan Perikanan Kabupaten Mandailing Natal/ Fishery and Ocean Office of Mandailing Natal Regency

Tabel
Table 5.4.2

Jumlah Perahu Penangkapan Ikan Laut Menurut Kategori dan Kecamatan di Kabupaten Mandailing Natal, 2016 - 2018

Number of Fishing Boat by Category and District in Mandailing Natal Regency, 2016-2018

Kecamatan Subdistrict	Perahu Tanpa Motor Non Power Boat			Kapal Motor In Boat Power			
	Kecil Small	Sedang Medium	Besar Large	0-5 GT	5-10 GT	10-20 GT	20- 30 GT
(1)	(2)	(3)	(4)	(5)	(6)	(7)	(8)
Batahan	45	103	8	103	1	7	0
Sinunukan	0	0	0	0	0	0	0
Batang Natal	0	0	0	0	0	0	0
Lingga Bayu	0	0	0	0	0	0	0
Ranto Baek	0	0	0	0	0	0	0
Kotanopan	0	0	0	0	0	0	0
Ulu Pungkut	0	0	0	0	0	0	0
Tambangan	0	0	0	0	0	0	0
Lembah Sorik Marapi	0	0	0	0	0	0	0
Puncak Sorik Marapi	0	0	0	0	0	0	0
Muara Sipongi	0	0	0	0	0	0	0
Pakantan	0	0	0	0	0	0	0
Panyabungan	0	0	0	0	0	0	0
Panyabungan Selatan	0	0	0	0	0	0	0
Panyabungan Barat	0	0	0	0	0	0	0
Panyabungan Utara	0	0	0	0	0	0	0
Panyabungan Timur	0	0	0	0	0	0	0
Huta Bargot	0	0	0	0	0	0	0
Natal	54	227	18	227	18	0	0
Muara Batang Gadis	138	92	0	92	0	0	0
Siabu	0	0	0	0	0	0	0
Bukit Malintang	0	0	0	0	0	0	0
Naga Juang	0	0	0	0	0	0	0
Mandailing Natal	237	422	26	422	19	7	0
2017	416	156	10	193	42	13	0
2016	416	156	10	193	42	13	0

Catatan/ Note: Data untuk Tahun 2019 tidak tersedia/ Data not available

Sumber / Source : Dinas Kelautan, dan Perikanan Kabupaten Mandailing Natal/ Fishery and Ocean Office of Mandailing Natal Regency

Tabel 5.4.3 Jumlah Alat Penangkapan Ikan menurut Jenis dan Kecamatan di Kabupaten Mandailing Natal, 2016 - 2018
Number of Fishing Equipment by Type and District in Mandailing Natal Regency, 2016-2018

Kecamatan Subdistrict	Pukat Kantong Seine Net			
	Payang Payang	Dogol Denish Seine	Pukat Cincin Purse Seine	Pukat Pantai Beach Seine
(1)	(2)	(3)	(4)	(5)
Batahan	67	47	0	27
Sinunukan	0	0	0	0
Batang Natal	0	0	0	0
Lingga Bayu	0	0	0	0
Ranto Baek	0	0	0	0
Kotanopan	0	0	0	0
Ulu Pungkut	0	0	0	0
Tambangan	0	0	0	0
Lembah Sorik Marapi	0	0	0	0
Puncak Sorik Marapi	0	0	0	0
Muara Sipongi	0	0	0	0
Pakantan	0	0	0	0
Panyabungan	0	0	0	0
Panyabungan Selatan	0	0	0	0
Panyabungan Barat	0	0	0	0
Panyabungan Utara	0	0	0	0
Panyabungan Timur	0	0	0	0
Huta Bargot	0	0	0	0
Natal	130	58	0	60
Muara Batang Gadis	53	27	0	34
Siabu	0	0	0	0
Bukit Malintang	0	0	0	0
Naga Juang	0	0	0	0
Mandailing Natal	250	132	0	121
2017	250	132	0	121
2016	229	132	0	132

Catatan/ Note: Data untuk Tahun 2019 tidak tersedia/ Data not available

Sumber / Source : Dinas Kelautan, dan Perikanan Kabupaten Mandailing Natal/ Fishery and Ocean Office of Mandailing Natal Regency

Lanjutan Tabel/*Continued Table 5.4.3*

Kecamatan <i>Subdistrict</i>	Jaring Insang <i>Gill Net</i>				
	Hanyut <i>Drift</i>	Tetap <i>Set</i>	Kelitik <i>Shrimp</i>	Tromol <i>Trammel Net</i>	Lingkar <i>Encircling</i>
(1)	(6)	(7)	(8)	(9)	(10)
Batahan	383	187	395	140	0
Sinunukan	0	0	0	0	0
Batang Natal	0	0	0	0	0
Lingga Bayu	0	0	0	0	0
Ranto Baek	0	0	0	0	0
Kotanopan	0	0	0	0	0
Ulu Pungkut	0	0	0	0	0
Tambangan	0	0	0	0	0
Lembah Sorik Marapi	0	0	0	0	0
Puncak Sorik Marapi	0	0	0	0	0
Muara Sipongi	0	0	0	0	0
Pakantan	0	0	0	0	0
Panyabungan	0	0	0	0	0
Panyabungan Selatan	0	0	0	0	0
Panyabungan Barat	0	0	0	0	0
Panyabungan Utara	0	0	0	0	0
Panyabungan Timur	0	0	0	0	0
Huta Bargot	0	0	0	0	0
Natal	323	245	53	297	0
Muara Batang Gadis	263	265	36	352	0
Siabu	0	0	0	0	0
Bukit Malintang	0	0	0	0	0
Naga Juang	0	0	0	0	0
Mandailing Natal	969	697	484	789	0
2017	969	697	789	789	0
2016	970	696	486	792	0

Catatan / *Note*: Data untuk Tahun 2019 tidak tersedia / *Data not available*

Sumber / *Source* : Dinas Kelautan, dan Perikanan Kabupaten Mandailing Natal / *Fishery and Ocean Office of Mandailing Natal Regency*

Lanjutan Tabel/*Continued Table* 5.4.3

Kecamatan <i>Subdistrict</i>	Jaring Insang <i>Gill Net</i>			
	Jala <i>Crash Net</i>	Pancing <i>Hook</i>	Bub <i>Portable Trap</i>	Perangkat Lain <i>Other Trap</i>
(1)	(11)	(12)	(13)	(14)
Batahan	73	91	87	30
Sinunukan	30	70	40	13
Batang Natal	50	76	65	30
Lingga Bayu	42	45	33	32
Ranto Baik	20	25	40	8
Kotanopan	520	245	87	25
Ulu Pungkut	58	54	34	10
Tambangan	65	55	32	12
Lembah Sorik Marapi	0	0	0	0
Puncak Sorik Marapi	0	0	0	0
Muara Sipongi	100	76	40	9
Pakantan	30	35	26	8
Panyabungan	0	0	0	0
Panyabungan Selatan	0	0	0	0
Panyabungan Barat	0	0	0	0
Panyabungan Utara	0	0	0	0
Panyabungan Timur	85	67	35	15
Huta Bargot	70	60	30	15
Natal	85	97	187	61
Muara Batang Gadis	83	80	0	332
Siabu	135	120	53	50
Bukit Malintang	0	0	30	0
Naga Juang	38	60	48	20
Mandailing Natal	1 484	1 256	867	670
2017	1 484	1 256	867	670
2016	2 895	2 421	1 647	1 310

Catatan/ *Note*: Data untuk Tahun 2019 tidak tersedia/ *Data not available*

Sumber / *Source* : Dinas Kelautan, dan Perikanan Kabupaten Mandailing Natal/ *Fishery and Ocean Office of Mandailing Natal Regency*

Tabel
Table 5.4.4

Luas Areal Budidaya Ikan dirinci Menurut Kecamatan di Kabupaten Mandailing Natal (Ha), 2016 - 2018
Area of Fish Culture by Type and District in Mandailing Natal Regency (Ha), 2016-2018

Kecamatan Subdistrict	Budidaya Fish Culture			Jumlah Total
	Kolam Air Deras/Tambak Brackish Water Pond	Kolam Tetap Fresh Water Pond	Mina Padi Paddy Field	
(1)	(2)	(3)	(4)	(5)
Batahan	0,00	0,62	0,00	0,62
Sinunukan	0,00	9,07	0,00	9,07
Batang Natal	0,00	2,56	0,00	2,56
Lingga Bayu	0,00	8,04	0,00	8,04
Ranto Baik	0,02	5,43	0,49	5,94
Kotanopan	0,00	14,09	0,21	14,30
Ulu Pungkut	0,00	2,60	0,00	2,60
Tambangan	0,00	7,33	0,35	7,68
Lembah Sorik Marapi	0,00	9,79	0,00	9,79
Puncak Sorik Marapi	0,00	20,71	0,00	20,71
Muara Sipongi	0,00	0,69	0,00	0,69
Pakantan	0,00	0,25	0,18	0,43
Panyabungan	0,00	28,57	10,23	38,80
Panyabungan Selatan	0,00	12,29	0,40	12,69
Panyabungan Barat	0,00	10,50	0,12	10,62
Panyabungan Utara	0,00	40,90	0,00	40,90
Panyabungan Timur	0,00	1,75	0,00	1,75
Huta Bargot	0,00	15,86	2,84	18,70
Natal	0,02	0,45	0,00	0,47
Muara Batang Gadis	0,00	0,14	0,00	0,14
Siabu	0,00	74,47	0,00	74,47
Bukit Malintang	0,00	38,50	0,00	38,45
Naga Juang	0,00	3,03	0,00	3,03
Mandailing Natal	0,04	307,64	14,82	322,45
2017	0,04	307,59	14,82	322,45
2018	0,04	307,59	14,82	322,45

Catatan/ Note: Data untuk Tahun 2019 tidak tersedia/ Data not available

Sumber / Source : Dinas Kelautan, dan Perikanan Kabupaten Mandailing Natal/ Fishery and Ocean Office of Mandailing Natal Regency

Tabel
Table 5.4.5

Produksi Ikan Dari Budidaya Air Tawar Menurut Kecamatan di Kabupaten Mandailing Natal (Ton), 2016 - 2018
Production of Fish Culture by District in Mandailing Natal Regency (Ton), 2016-2018

Kecamatan Subdistrict	Budidaya Fish Culture			
	Kolam Air Deras/Tambak Brackish Water Pond	Kolam Tetap Fresh Water Pond	Mina Padi Paddy Field	Jumlah Total
(1)	(2)	(3)	(4)	(5)
Batahan	0,00	1,65	0,00	1,65
Sinunukan	0,00	45,66	0,00	45,66
Batang Natal	0,00	20,19	0,00	20,19
Lingga Bayu	0,00	65,09	0,00	65,09
Ranto Baek	0,00	29,12	0,00	29,12
Kotanopan	0,00	70,55	0,00	70,55
Ulu Pungkut	0,00	12,99	0,00	12,99
Tambangan	0,00	60,05	0,00	60,05
Lembah Sorik Marapi	0,00	38,98	0,00	38,98
Puncak Sorik Marapi	0,00	45,90	0,00	45,90
Muara Sipongi	0,00	6,46	0,00	6,46
Pakantan	0,00	3,19	0,00	3,19
Panyabungan	0,00	196,22	0,00	196,22
Panyabungan Selatan	0,00	60,34	0,00	60,34
Panyabungan Barat	0,00	55,27	0,00	55,27
Panyabungan Utara	0,00	206,36	0,00	206,36
Panyabungan Timur	0,00	9,72	0,00	9,72
Huta Bargot	0,00	79,31	0,00	79,31
Natal	0,00	2,67	0,00	2,67
Muara Batang Gadis	0,00	0,86	0,00	0,86
Siabu	0,00	408,62	0,00	408,62
Bukit Malintang	0,00	246,46	0,00	246,46
Naga Juang	0,00	35,80	0,00	35,80
Mandailing Natal	0,00	1701,46	0,00	1701,46
2017	1,08	1 665,31	31,40	1 697,79
2016	1,08	1 665,32	31,40	1 697,80

Catatan/ Note: Data untuk Tahun 2019 tidak tersedia/ Data not availablel

Sumber / Source : Dinas Kelautan, dan Perikanan Kabupaten Mandailing Natal/ Fishery and Ocean Office of Mandailing Natal Regency

Tabel
Table 5.4.6

Produksi Ikan Menurut Jenis Penangkapan dan Produksi Benih Ikan/ Udang di Kabupaten Mandailing Natal, 2018
Production of Fish by type of Catch and Production of Germ Fish/Shrimp at Mandailing Natal Regency, 2018

Uraian Komoditi Comodity	Satuan Unit	Produksi Production
(1)	(2)	(3)
A. Produksi Ikan		
1. Penangkapan Ikan		
a. Ikan Laut	Ton	18 786.93
b. Hasil laut lainnya	Ton	
2. Budi Daya Ikan		
a. Budi daya laut (Keramba Jaring Apung)	Ton	
b. Budi daya air payau (Tambak/keramba)	Ton	
c. Budi daya air tawar (Kolam)	Ton	1 701.46
3. Perairan Umum		
a. Ikan Darat (sungai/rawa)	Ton	100
B. Produksi Benih		
1. Benih Ikan/Udang Air Payau (Tambak)		
a. Udang Windu (P1. 10-15)	Ekor	
2. Benih Ikan Air Tawar		
a. Mas (Uk. 1-5 cm)	Ekor	6 425 000
b. Tawes (Uk.1-5 cm)	Ekor	
c. Nila (Uk. 1-5 cm)	Ekor	2 500 000
d. Gurame (Uk. 1-5 cm)	Ekor	
e. Lele Dumbo (Uk. 1-5 cm)	Ekor	7 643 400

Sumber : Dinas Kelautan, dan Perikanan Kabupaten Mandailing Natal

Source : : Fishery and Ocean Office of Mandailing Natal Regency

06

**PERTAMBANGAN DAN ENERGI
MINING AND ENERGY**



56.865
Panyabungan



19.436
Ketanopan



27.656
Natal

**Jumlah Pelanggan
Listrik Kabupaten
Mandailing Natal
menurut Rayon, 2019**



PENJELASAN TEKNIS**TECHNICAL NOTES**

- | | |
|---|--|
| <p>1. Kapasitas listrik terpasang adalah total kapasitas dari seluruh mesin pembangkit listrik yang dioperasikan.</p> | <p>1. <i>Installed electricity capacity is the total capacity of all operated power plants machines.</i></p> |
| <p>2. Listrik yang dibangkitkan adalah jumlah listrik yang dibangkitkan oleh seluruh mesin pembangkit listrik dan dinyatakan dalam satuan dasar Watt hours.</p> | <p>2. <i>Electricity generated is the amount of electricity generated by all power plant engine in Watt hours standard unit.</i></p> |
| <p>3. Jumlah listrik/gas/air bersih yang terjual/ didistribusikan adalah banyaknya listrik/gas/air bersih yang disalurkan kepada para pelanggan.</p> | <p>3. <i>Sold/distributed lectricity / gas/cleaned water is total electricity/gas/cleaned water distributed to customers.</i></p> |
| <p>4. Kapasitas produksi potensial adalah hubungan antara output yang sebenarnya diproduksi dengan peralatan yang terpasang dan potensi output yang dapat diproduksi dengan peralatan terpasang tersebut, jika kapasitas sepenuhnya digunakan.</p> | <p>4. <i>Potential capacity production is relationship between output that is actually produced with the installed equipment, and the potential output which could be produced with it, if capacity was fully used.</i></p> |
| <p>5. Volume air bersih yang disalurkan adalah banyaknya air bersih yang disalurkan oleh perusahaan air bersih (dalam satuan m3). Semakin besar volume air bersih yang disalurkan maka akan semakin terpenuhi kebutuhan konsumen akan air bersih.</p> | <p>5. <i>Volume of water distributed is the amount of water that can be distributed by the water company (in units of m3). The greater the volume of water distributed it will be increasingly fulfilled the needs of consumers for clean water.</i></p> |

ULASAN

Sebagian besar kebutuhan tenaga listrik di Sumatera Utara dipenuhi oleh Perusahaan Listrik Negara (PLN), dan sebagian lainnya dipenuhi oleh listrik non PLN. Selama periode tahun 2009–2018 terjadi penambahan pembangkit listrik PLN untuk wilayah Sumatera Utara, dimana pada tahun 2010 daya yang terpasang sebesar 1.865,99 MW meningkat menjadi 3.740,28 MW pada tahun 2018.

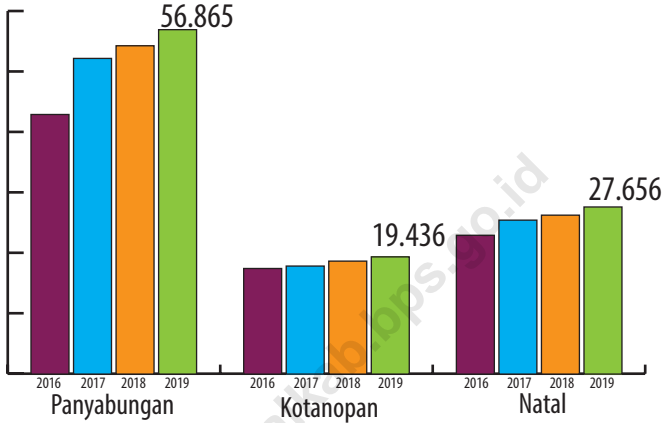
Hanya ada empat kecamatan di Kabupaten Mandailing Natal yang mendapat saluran air minum dari PDAM yaitu Kecamatan Kotanpan, Kecamatan Panyabungan, Kecamatan Panyabungan Selatan, Kecamatan Natal, dan Kecamatan Siabu. Air bersih yang disalurkan PDAM Mandailing Natal selama tahun 2019 mengalami peningkatan bila dibandingkan pada tahun sebelumnya. Air yang disalurkan kepada konsumen tahun 2018 sebanyak 1.375.663 m³ naik menjadi 1.477.046 m³ pada tahun 2019. Jumlah air bersih yang disalurkan PDAM kepada konsumen terbesar adalah di Kecamatan Panyabungan yakni sebesar 1.086.568 m³ atau sebesar 73,56 persen dari total air yang disalurkan di Mandailing Natal.

DESCRIPTION

Most of the electricity demand in Sumatera Utara are supplied by the State Electricity Company (PLN), and others are met by non-PLN electricity. During the period 2009-2018 there was increase in electric capacity for the region of Sumatera Utara, it was 1,865 MW in 2010 installed power capacity. It increased to 3,740.28 MW in 2018.

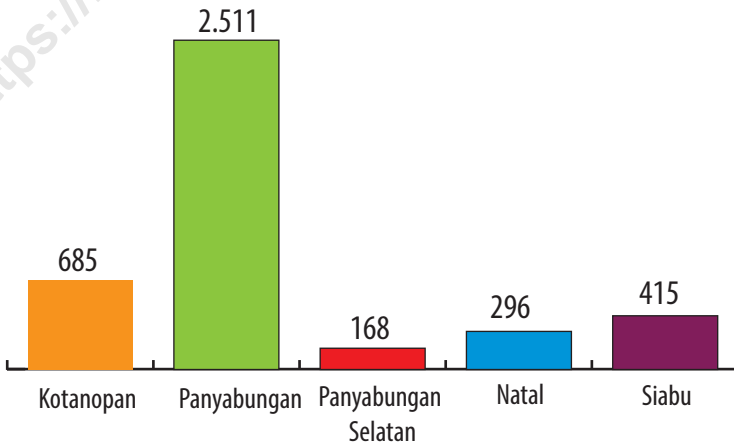
There are only four districts in Mandailing Natal who get drinking water from PDAM, that Kotanpan, Panyabungan, South Panyabungan, Natal, and Siabu. Clean water supply which are distributed by PDAM Mandailing Natal during the year 2019 has increased when compared to previous year. Water supply which delivered to consumers in 2018 was amounted to 1,375,663 m³, increased to 1,477,046 m³ in 2019. The volume of water was largely distributed to consumers in Panyabungan District which was amounted to 1,086,568 m³, or 73.56 percent of the total water which was distributed in Mandailing Natal.

Gambar 6.1 Jumlah Pelanggan Listrik Menurut Rayon, 2016-2019
Figures Number of Electricity Customers by Branch, 2016-2019



Sumber/Source : Perusahaan Listrik negara/
 State Electricity Company

Gambar 6.2 Jumlah Pelanggan Air Minum menurut Kecamatan di Kabupaten Mandailing Natal, 2019
Figures Number of Drinking Water Customers by Subdistrict in Mandailing Natal, 2019



Sumber/Source : PDAM Tirta Madina Kab. Mandailing Natal/
 Tirta Madina Branch Panyabungan

Tabel
Table 6.1

Daya Terpasang, Produksi, dan Distribusi Listrik PT. PLN (Persero) pada Cabang/Ranting PLN Menurut ULP, 2019
Installed Electricity Power, Production, and Distribution of PT. PLN (Persero) at PLN Branch by Sub Branch, 2019

Rayon Branch	Daya Terpasang Installed Electricity Power (MVA)	Produksi Listrik Electricity Production (GWh)	Listrik Terjual Electricity Sold (GWh)	Dipakai Sendiri Own Used (GWh)	Susut/ Hilang Shrinkage/ Lost (KWh)
(1)	(2)	(3)	(4)	(5)	(6)
Panyabungan	43,62	114,04	114,04	1,70	13,01
Kotanopan	13,21	16,67	16,67	0,06	0,41
Natal	20,80	25,64	25,64	0,08	0,96
Mandailing Natal	77,64	156,35	156,35	1,84	14,38

Sumber/Source: Perusahaan Listrik Negara/
State Electricity Company

Tabel
Table 6.2**Jumlah Pelanggan Listrik Menurut ULP, 2014*-2019**
Number of Electricity Customers by Sub Branch, 2014*-2019

Rayon Branch	2014*	2016	2017	2018	2019
(1)	(2)	(3)	(4)	(5)	(6)
Panyabungan	40 805	42 891	52 127	54 210	56 865
Kotanopan	-	17 523	17 923	18 737	19 436
Natal	-	22 995	25 488	26 307	27 656
Mandailing Natal	40 805	83 409	92 538	99 254	103 957

Catatan/Note: Data tahun 2015 tidak tersedia/*Data for 2015 is not available*

Sumber/Source: Perusahaan Listrik negara/
State Electricity Company

Tabel
Table 6.3**Jumlah Pelanggan dan Air yang Disalurkan Menurut Kecamatan, 2019**
Number of Customers and Distributed Water by Subdistrict, 2019

Kecamatan Subdistrict	Pelanggan Number of Customers	Air Disalurkan Distributed Water (m ³)	Nilai Value (Rp)
(1)	(2)	(3)	(4)
Batahan	-	-	-
Sinunukan	-	-	-
Batang Natal	-	-	-
Lingga Bayu	-	-	-
Ranto Baik	-	-	-
Kota Nopan	685	208 407	295 347 285
Ulu Pungkut	-	-	-
Tambangan	-	-	-
Lembah Sorik Marapi	-	-	-
Puncak Sorik Marapi	-	-	-
Muara Sipongi	-	-	-
Pakantan	-	-	-
Panyabungan	2 511	1 086 568	1 584 692 065
Panyabungan Selatan	168	15 747	18 478 220
Panyabungan Barat	-	-	-
Panyabungan Utara	-	-	-
Panyabungan Timur	-	-	-
Huta Bargot	-	-	-
Natal	296	53 469	84 626 390
Muara Batang Gadis	-	-	-
Siabu	415	112 855	121 547 120
Bukit Malintang	-	-	-
Naga Juang	-	-	-
Mandailing Natal	4 075	1 477 046	2 104 691 080

Sumber/Source: PDAM Tirta Madina Kab. Mandailing Natal/
Tirta Madina Branch Panyabungan

Tabel
Table 6.4

**Energi Listrik yang Disalurkan PT.PLN Persero ke
Kabupaten Mandailing Natal Menurut ULP, 2019**
*Distributed Electricity of State Electricity Company to
Mandailing Natal Regency by Sub Branch, 2019*

Indikator <i>Indicator</i>	ULP <i>Sub Branch</i>		
	Panyabungan	Kotanopan	Natal
(1)	(2)	(3)	(4)
HUTM (KMs)	500,34	233,15	460,58
HUTR (KMs)	400,93	118,60	257,56
Pelanggan/ <i>Consumer</i>	56 865	19 436	27 656
Kerugian/ <i>Losses</i>	8,11	-293,75	14,78
Trafo			
- KVA	25 547	9 932	15 074
- Jumlah/ <i>Total</i>	294	196	284

Sumber/*Source*: Perusahaan Listrik Negara/
State Electricity Company

Tabel 6.5 Jumlah Pelanggan PLN Menurut Jenis Konsumen dan ULP di Kabupaten Mandailing Natal, 2019
Number of PLN Consumer by Type and Sub Branch in Mandailing Natal Regency, 2019

Jenis Konsumen <i>Type of Consumer</i>	ULP <i>Sub Branch</i>		
	Panyabungan	Kotanopan	Natal
(1)	(2)	(3)	(4)
Rumah Tangga/ <i>House Holds</i>	53 567	18 387	26 222
Industri/ <i>Industry</i>	11	2	0
Publik/ <i>Public</i>	450	113	155
Sosial dan Tempat Ibadah/ <i>Place of Social Institution and Worship</i>	1 292	633	830
Usaha/ <i>Commercial</i>	1 545	301	449
Jumlah/<i>Total</i>	56 865	19 436	27 656

Sumber/*Source*: Perusahaan Listrik Negara/
 State Electricity Company

Tabel
Table 6.6**Jumlah Desa Berlistrik dan Tidak Berlistrik Menurut
Kecamatan di Kabupaten Mandailing Natal, 2019**
**Number of Electricity Villages and Unelectricity Villages in
Mandailing Natal Regency, 2019**

Kecamatan Subdistrict	Jumlah Desa/ Kelurahan Number of Villages	Desa/Kelurahan Berlistrik Villages with Electricity	Persentase Desa/Kelurahan Berlistrik Villages with Electricity	Desa/Kelurahan Tidak Berlistrik Villages with Unelectricity	Persentase Desa/Kelurahan Tidak Berlistrik Villages with Unelectricity
(1)	(2)	(3)	(4)	(5)	(6)
Batahan	17	16	94,12	1	5,88
Sinunukan	14	14	100,00	0	0,00
Batang Natal	32	24	75,00	8	25,00
Lingga Bayu	23	22	95,65	1	4,35
Ranto Baek	17	17	100,00	0	0,00
Kota Nopan	37	36	97,30	1	2,70
Ulu Pungkut	16	16	100,00	0	0,00
Tambangan	20	20	100,00	0	0,00
Lembah Sorik Marapi	9	9	100,00	0	0,00
Puncak Sorik Marapi	11	11	100,00	0	0,00
Muara Sipongi	16	16	100,00	0	0,00
Pakantan	8	7	87,50	1	12,50
Panyabungan	40	39	97,50	1	2,50
Panyabungan Selatan	11	11	100,00	0	0,00
Panyabungan Barat	10	10	100,00	0	0,00
Panyabungan Utara	14	14	100,00	0	0,00
Panyabungan Timur	16	15	93,75	1	6,25
Huta Bargot	12	12	100,00	0	0,00
Natal	30	30	100,00	0	0,00
Muara Batang Gadis	24	8	33,33	16	66,67
Siabu	28	28	100,00	0	0,00
Bukit Malintang	11	11	100,00	0	0,00
Naga Juang	7	7	100,00	0	0,00

Sumber/Source: Perusahaan Listrik Negara/
State Electricity Company

Tabel
Table 6.7**Perkembangan Penjualan Energi Listrik menurut
Pelanggan, 2019**
Total of Energy Sold by Consumer, 2019

Pelanggan Consumer	ULP Branch			Energi Energy (GWH)
	Panyabungan	Kotanopan	Natal	
(1)	(2)	(3)	(4)	(5)
Rumah Tangga/House Holds	53,30	13,51	21,48	88,29
Komersil/Comercial	5,48	4,55	1,49	11,51
Industri/Industry	0,29	0,00	-	0,30
Umum/Public	2,59	0,65	0,79	4,03
Publik/Public	4,55	1,38	1,53	7,46

Sumber/Source: Perusahaan Listrik Negara/
State Electricity Company

07

PARIWISATA TOURISM

Usaha penyediaan akomodasi adalah usaha menyediakan pelayanan penginapan yang dapat dilengkapi dengan pelayanan pariwisata lainnya, dapat berupa hotel, vila, pondok wisata, bumi perkemahan, dan akomodasi lainnya yang digunakan untuk pariwisata.

Hotel adalah penyediaan akomodasi secara harian berupa kamar-kamar di dalam satu bangunan yang dapat dilengkapi dengan jasa pelayanan makan dan minum, kegiatan hiburan dan fasilitas lainnya. Hotel dapat berupa hotel bintang dan hotel lainnya.

Terdapat **26** hotel dan akomodasi lainnya di kabupaten Mandailing Natal pada tahun 2019.



PENJELASAN TEKNIS

1. Usaha penyediaan akomodasi adalah usaha yang menyediakan pelayanan penginapan yang dapat dilengkapi dengan pelayanan pariwisata lainnya. Usaha penyediaan akomodasi dapat berupa hotel, vila, pondok wisata, bumi perkemahan, persinggahan karavan, dan akomodasi lainnya yang digunakan untuk tujuan pariwisata.
2. Hotel adalah penyediaan akomodasi secara harian berupa kamar-kamar di dalam satu bangunan yang dapat dilengkapi dengan jasa pelayanan makan dan minum, kegiatan hiburan dan atau fasilitas lainnya. Hotel terdiri dari hotel berbintang dan hotel non- bintang.
3. Hotel bintang adalah usaha penyediaan jasa pelayanan penginapan, makan minum serta jasa lainnya bagi umum dengan menggunakan sebagian atau seluruh bangunan. Usaha ini dikelola secara komersial serta memenuhi ketentuan persyaratan sebagai hotel bintang (termasuk berlian) yang ditetapkan dalam surat keputusan instansi yang membinanya. Misalnya hotel bintang lima, hotel bintang empat dan seterusnya.

TECHNICAL NOTES

1. *The business of providing accommodation is a business that provides specialty services that can be equipped with other tourism services. It includes hotel, villa, cottage, camping, caravan stop, and other accommodation that are used for tourism purposes.*
2. *Hotel is a daily supply of accommodation rooms within a building which can be equipped with eating and drinking services, entertainment activities and/or other facilities. Hotel consists of a classified hotel and a non-classified hotel.*
3. *A star hotel is the business of providing an accommodation, eating and drinking as well as other services for the public by using a building or a part of a building. It is managed commercially and meets specified requirements as a star hotel (including diamonds) set forth in the decree of fostering agency. For example, five star hotel, four star hotel, and so on.*

4. Tingkat penghunian kamar hotel adalah persentase banyaknya malam kamar yang dihuni terhadap banyaknya malam kamar yang tersedia.
5. Rata-rata lamanya tamu menginap adalah banyaknya malam tempat tidur yang terpakai (malam tamu) dengan banyaknya tamu yang menginap di hotel atau akomodasi lainnya.
4. *Room occupancy rate is the number of room-nights occupied divided by the number of room-nights available, multiplied by 100 percent.*
5. *Average length of stay is the number of bed-nights used (guest night) divided by the number of guests coming to spend the night at the accommodation.*

ULASAN

Pada tahun 2019, ada 26 hotel nonbintang dan akomodasi lainnya di Kabupaten Mandailing Natal. Jumlah kamar totalnya sebanyak 437 buah dan jumlah tempat tidur sebanyak 775 buah.

Tingkat penghunian kamar di tahun 2018 mengalami penurunan dari tahun sebelumnya. Selama tahun 2018, secara rata-rata ada sebanyak 16 sampai 17 persen kamar yang dihuni oleh tamu dengan rata-rata lama inap 4,55 atau empat sampai lima hari.

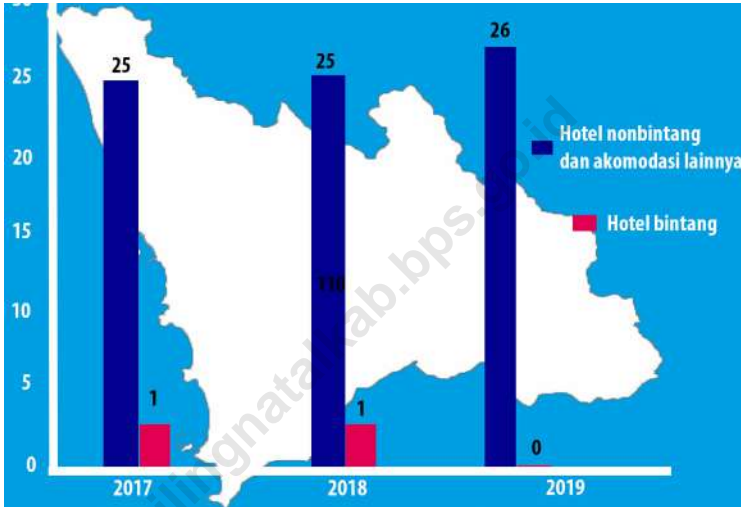
DESCRIPTION

In 2019, there are 26 non starred hotels and other accomodation in Mandailing Natal Regency. The number of Rooms are 437 rooms and number of beds are 775 beds.

Room occupancy rate of hotels in 2018 is decreased from the previous year. During 2018, there are 16 to 17 percent of rooms occupied by guess with an average length of stay of 4.55 or four to five days.

Gambar 7.1
Figures

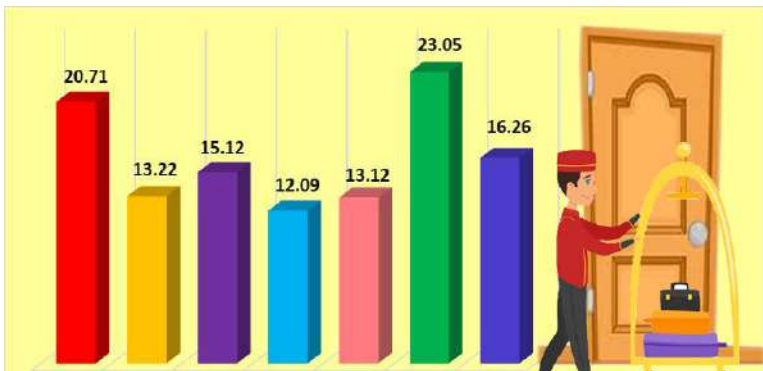
Jumlah Hotel dan Akomodasi Lainnya menurut Kelas di Kabupaten Mandailing Natal, 2012-2019
Number of Hotel and Other Accomodations in Mandailing Natal Regency, 2012-2019



Catatan/Note: ...
Sumber/Source: BPS Provinsi Sumatera Utara/BPS-Statistics of Sumatera Utara Province

Gambar 7.2
Figures

Tingkat Penghunian Kamar Hotel dan Akomodasi Lainnya di Kabupaten Mandailing Natal, 2012-2018
Rooms Occupancy Rate of Hotel and Other Accomodations in Mandailing Natal Regency, 2012-2018



Catatan/Note: ...
Sumber/Source: BPS Provinsi Sumatera Utara/BPS-Statistics of Sumatera Utara Province

Tabel
Table 7.1

**Jumlah Hotel dan Akomodasi Lainnya menurut Kelas di
Kabupaten Mandailing Natal, 2012-2019**
*Number of Hotel and Other Accomodations in Mandailing
Natal Regency, 2012-2019*

Tahun Year	Hotel berbintang Starred Hotels	Hotel Melati dan Akomodasi Lainnya Non-starred Hotels and other accomodations	Jumlah Total
(1)	(2)	(3)	(4)
2012	1	10	11
2013	1	12	13
2014	1	12	13
2015	1	12	13
2016	1	12	13
2017	1	25	26
2018	1	25	26
2019	0	26	26

Catatan/Note: ...

Sumber/Source: BPS Provinsi Sumatera Utara/BPS-Statistics of Sumatera Utara Province

Tabel
Table 7.2**Jumlah Hotel menurut Bintang di Kabupaten Mandailing Natal, 2012 - 2019**
Number of Hotel by Grade in Mandailing Natal Regency, 2012 - 2019

Tahun Year	Bintang 1 Star 1	Bintang 2 Star 2	Bintang 3 Star 3	Bintang 4 Star 4	Bintang 5 Star 5	Bintang 6 Star 6
(1)	(2)	(3)	(4)			
2012	1	0	0	0	0	0
2013	1	0	0	0	0	0
2014	1	0	0	0	0	0
2015	1	0	0	0	0	0
2016	1	0	0	0	0	0
2017	1	0	0	0	0	0
2018	1	0	0	0	0	0
2019	0	0	0	0	0	0

Catatan/Note: ...

Sumber/Source: BPS Provinsi Sumatera Utara/BPS-Statistics of Sumatera Utara Province

Tabel
Table 7.3

**Jumlah Kamar Hotel dan Akomodasi Lainnya di
Kabupaten Mandailing Natal, 2012-2019**
*Number of Rooms of Hotel and Other Accomodations in
Mandailing Natal Regency, 2012-2019*

Tahun Year	Hotel berbintang Starred Hotels	Hotel Melati dan Akomodasi Lainnya Non-starred Hotels and other accomodations	Jumlah Total
(1)	(2)	(3)	(4)
2012	41	190	231
2013	30	252	282
2014	31	269	300
2015	32	254	286
2016	50	272	322
2017	20	403	423
2018	20	403	423
2019	0	437	437

Catatan/Note: ...

Sumber/Source: BPS Provinsi Sumatera Utara/BPS-Statistics of Sumatera Utara Province

Tabel
Table 7.4**Jumlah Tempat Tidur Hotel dan Akomodasi Lainnya di
Kabupaten Mandailing Natal, 2012-2019**
**Number of Beds of Hotel and Other Accomodations in
Mandailing Natal Regency, 2012-2019**

Tahun Year	Hotel berbintang Starred Hotels	Hotel Melati dan Akomodasi Lainnya Non-starred Hotels and other accomodations	Jumlah Total
(1)	(2)	(3)	(4)
2012	47	246	293
2013	40	448	488
2014	48	501	549
2015	49	471	520
2016	50	486	536
2017	46	729	775
2018	46	729	775
2019	0	775	775

Catatan/Note: ...

Sumber/Source: BPS Provinsi Sumatera Utara/BPS-Statistics of Sumatera Utara Province

Tabel
Table 7.5

**Tingkat Penghunian Kamar Hotel dan Akomodasi Lainnya
di Kabupaten Mandailing Natal, 2012-2018**
*Rooms Occupancy Rate of Hotel and Other Accomodations
in Mandailing Natal Regency, 2012-2018*

Tahun Year	Tingkat Penghunian Kamar Hotel Room Occupancy
(1)	(2)
2012	20,71
2013	13,22
2014	15,12
2015	12,09
2016	13,12
2017	23,05
2018	16,26

Catatan/Note: ...

Sumber/Source: BPS Provinsi Sumatera Utara/BPS-Statistics of Sumatera Utara Province

Tabel
Table 7.6**Rata-rata Lama Inap Tamu Hotel dan Akomodasi Lainnya
di Kabupaten Mandailing Natal (hari), 2012-2018**
**Average Length of Stay in Hotel and Other Accomodations
in Mandailing Natal Regency (Day), 2012-2018**

Tahun Year	Jenis Tamu Type of Guest	
	Tamu Mancanegara Foreign Guest	Tamu Nusantara Domestic Guest
(1)	(2)	(3)
2012	16,00	1,24
2013	-	1,80
2014	-	1,53
2015	1,00	1,10
2016	-	1,26
2017	1,00	1,28
2018	4,55	1,42

Catatan/Note: ...

Sumber/Source: BPS Provinsi Sumatera Utara/BPS-Statistics of Sumatera Utara Province

08

TRANSPORTASI DAN KOMUNIKASI
TRANSPORTATION AND COMMUNICATION

Jumlah Surat dan Paket yang dikirim dan diterima melalui Pos Mandailing Natal, 2019



741 dikirim
301 diterima



9 093 dikirim
8 538 diterima



PENJELASAN TEKNIS**TECHNICAL NOTES**

- | | |
|---|--|
| <p>1. Kendaraan bermotor adalah setiap kendaraan yang digerakkan oleh peralatan teknik yang ada pada kendaraan tersebut, biasanya digunakan untuk angkutan orang atau barang di atas jalan raya selain kendaraan yang berjalan di atas rel. Kendaraan bermotor yang dicatat adalah semua jenis kendaraan kecuali kendaraan bermotor TNI/Polri dan Korps Diplomatik.</p> | <p>1. <i>Motor vehicles are any kind of vehicles motorized by machine set up in those vehicles, they are usually used for transporting peoples or goods on roads except vehicles moving along a railway line. The data cover all kinds of motor vehicles except those belong to Indonesia Army Force Indonesian State Police and Diplomatic Corps.</i></p> |
| <p>2. Mobil penumpang adalah setiap kendaraan bermotor yang dilengkapi dengan tempat duduk untuk sebanyak-banyaknya delapan orang, tidak termasuk tempat duduk untuk pengemudi, baik dilengkapi atau tidak dilengkapi bagasi.</p> | <p>2. <i>Passenger cars are any motor vehicles with no more than eight seats, excluding seat for driver, it can be with or without hoot.</i></p> |
| <p>3. Mobil bis adalah setiap kendaraan bermotor yang dilengkapi dengan tempat duduk untuk lebih dari delapan orang, tidak termasuk tempat duduk untuk pengemudi, baik dilengkapi atau tidak dilengkapi bagasi.</p> | <p>3. <i>Buses are large passenger cars having seats for more than eight passengers, excluding seat for driver, it can be with or without hoot.</i></p> |
| <p>4. Mobil truk adalah setiap kendaraan bermotor yang digunakan untuk angkutan barang, selain mobil penumpang, mobil bis dan kendaraan bermotor roda dua.</p> | <p>4. <i>Trucks are any motor vehicles used to transport goods excluding passenger cars, buses, and motorcycles.</i></p> |
| <p>5. Kereta api adalah kendaraan</p> | <p>5. <i>Train is a coach or a number of</i></p> |

dengan tenaga gerak (listrik, diesel atau tenaga uap) yang berjalan sendiri maupun dirangkaikan dengan kendaraan lain, yang akan atau sedang bergerak di atas rel, terdiri dari kereta penumpang dan kereta barang.

coaches joined together, moving along a railway line. It can be passenger train or freight train.

- | | |
|--|--|
| <p>6. Kilometer penumpang adalah jumlah kilometer dari semua penumpang yang berangkat. Besaran ini merupakan penjumlahan jarak asal tujuan masing-masing penumpang.</p> | <p>6. <i>Passenger kilometer is total kilometers of all departing passenger. This measurement is the sum of distance between the place of origin and the place of destination taken by all passengers.</i></p> |
| <p>7. Rata-rata jarak perjalanan per penumpang adalah rata-rata yang ditempuh oleh setiap penumpang, atau jumlah kilometer penumpang dibagi dengan jumlah penumpang berangkat.</p> | <p>7. <i>Mean distance of journey per passenger is mean distance taken by each passenger or total of passenger-kilometer divided by the number of departing passengers.</i></p> |
| <p>8. Kilometer ton adalah jumlah kilometer semua ton yang diangkut. Besaran ini merupakan hasil penjumlahan jarak asal tujuan masing-masing barang dalam ton.</p> | <p>8. <i>Ton-kilometer is total kilometer of all cargoes carried. This is the sum of distance from area of origin to area of destination for each ton of cargoes.</i></p> |
| <p>9. Rata-rata jarak angkut barang adalah rata-rata jarak yang ditempuh oleh setiap ton barang atau jumlah kilometer ton dibagi dengan ton dimuat.</p> | <p>9. <i>Mean distance of cargoes loaded is mean distance of each ton of cargoes loaded or total ton-kilometer divided by total ton of cargoes loaded.</i></p> |
| <p>10. Kantor Pos adalah tempat pemberi pelayanan komunikasi tertulis dan atau surat elektronik, layanan paket, layanan logistik,</p> | <p>10. <i>Post Office is a service provider facility of written communication and or electronic mail, parcel service, logistics services,</i></p> |

layanan transaksi keuangan, dan layanan keagenan pos untuk kepentingan umum. Rumah pos berfungsi sama seperti kantor pos dan kantor pos pembantu, bedanya rumah pos biasanya terletak di daerah terpencil.

financial transaction services, and postal services to the public. Postal house has the same function as the post office and subsidiary of post office, the difference is that postal house is usually located in remote areas.

11. Telekomunikasi adalah setiap pemancaran, pengiriman dan atau penerimaan dari setiap informasi dalam bentuk tanda-tanda, isyarat, tulisan, gambar, suara dan bunyi melalui sistem kawat, optik, radio atau sistem elektromagnetik lainnya.
 12. Jaringan telekomunikasi adalah rangkaian perangkat telekomunikasi dan kelengkapannya yang digunakan dalam bertelekomunikasi.
 13. Telepon tetap kabel dalam Susenas disebut telepon rumah adalah jaringan telekomunikasi menggunakan perangkat telepon tetap dengan kabel yang secara umum diatur oleh standar-standar teknis dengan menggunakan suatu nomor telepon, dikenal pula sebagai Public Switched Telephone Network (PSTN). Pada umumnya dimanfaatkan untuk telepon rumah dan jaringan internet, memiliki kemampuan menghantarkan sinyal dengan kuat dan jelas dengan biaya yang relatif lebih murah.
11. *Telecommunication includes every transmitting, delivering and or receiving from every information of marking, signal, article, picture, sound and voice through strand of wire system, optic, radio or other electromagnetic system.*
 12. *Telecommunication network is peripheral network of telecommunication and its equipment used in the means of telecommunication.*
 13. *Fixed line telephone based on Susenas called home phone is a telecommunication network using fixed line telephone device which is generally regulated by technical standards, using a phone number, also known as the Public Switched Telephone Network (PSTN). It is generally used for home phone and Internet networks, has the ability to deliver a strong and clear signal with a relatively low cost.*

14. Telepon bergerak seluler adalah perangkat telekomunikasi elektronik yang mempunyai kemampuan dasar yang sama dengan telepon tetap kabel, namun dapat dibawa ke mana-mana (portable, mobile) dan tidak perlu disambungkan dengan jaringan telekomunikasi kabel. Selain berfungsi sebagai telepon, telepon selular modern biasanya mendukung layanan tambahan seperti Short Messages Services (SMS), Multimedia Messages Service (MMS), e-mail dan akses Internet, aplikasi bisnis dan permainan, serta fotografi. Saat ini, Indonesia mempunyai dua sistem jaringan telepon bergerak seluler yaitu Global System for Mobile Telecommunications (GSM) dan CDMA.
14. *Cellular mobile phone is an electronic telecommunication device which has the same basic capabilities with fixed cables, but can be taken anywhere (portable, mobile) and does not need to be connected to the wired telecommunications networks. In addition to functioning as a telephone, modern mobile phone typically supports additional services such as Short Messages Services (SMS), Multimedia Messages Service (MMS), e-mail and access to the Internet, business applications and games, as well as photography. Currently, Indonesia has two cellular mobile telephone network system that are GSM (Global System for Mobile Telecommunications) and Code Division Multiple Access (CDMA).*
15. Internet adalah sebuah jaringan komputer publik di seluruh dunia. Internet menyediakan akses ke sejumlah layanan komunikasi termasuk World Wide Web dan membawa email, berita, hiburan dan file data.
15. *The internet is a worldwide public computer network. It provides access to a number of communication services including the World Wide Web and carries e-mail, news, entertainment and data files.*

ULASAN**DESCRIPTION**

Pada tahun 2018, panjang jalan di Kabupaten Mandailing Natal mencapai 2.288,74 km. Sepanjang 1.748,89 km adalah jalan kabupaten dan sisanya adalah jalan negara, jalan provinsi, dan jalan dalam kota.

Jika melihat kondisi permukaan jalan, hampir separuh dari permukaan jalan kondisinya rusak berat. Hanya sekitar 34 persen yang berstatus baik.

Dari seluruh jalan kabupaten, hanya sekitar 418,9 km yang permukaannya beraspal dan hotmix, sedangkan sisanya masih berupa kerikil diperkeras, tanah, dan lainnya.

Menurut data dari Dinas Perhubungan Kabupaten Mandailing Natal, ada sebanyak 1077 kendaraan yang berstatus wajib uji. Jenis kendaraan yang paling banyak adalah mobil barang dan mobil penumpang.

Pada tahun 2018, ada 9.432 STNK yang dikeluarkan oleh Polres Mandailing Natal. Paling banyak STNK tersebut di keluarkan untuk Kecamatan Panyabungan dan Sinunukan.

Pada tahun 2018 terdapat 6058 kasus pelanggaran dan semua persidangannya dihadiri oleh para pelanggar

Semakin banyak kendaraan di suatu daerah, semakin besar pula terjadinya kecelakaan lalu lintas di daerah tersebut. Pada tahun 2018, ada 76 kecelakaan dengan rincian 48 mati ditempat, 17 luka berat, dan 94 luka ringan.

In 2018, the length of the road in Mandailing Natal Regency reaches 2.288,74 km. Along the 1.748,89 km is the district road and the rest are state roads, provincial roads, and roads within the city.

Almost half of the road surface condition is severely damaged. Only about 34 percent are good.

Of all district roads, only about 418,9 km of which surface is asphalted and hotmix, while the rest is still in the form of hardened pebbles, soil, and others.

According to data from the Department of Transportation of Mandailing Natal Regency, there are 1077 vehicles with mandatory test status. The most abundant types of vehicles are freight cars and passenger cars.

By 2018, there are 9,432 vehicle registration issued by Mandailing Natal Resort Police. Most of the vehicle registration is issued for Panyabungan and Sinunukan Districts.

In 2018 there were 6058 cases of violations and all of the trials were attended by violators.

The more vehicles in an area, the greater the occurrence of traffic accidents in that area. In 2018, there were 76 accidents with details of 48 dead on the spot, 17 serious injuries, and 94 minor injuries.

Dari 8.720 SIM yang dikeluarkan oleh Polres Mandailing Natal, lebih dari separuhnya adalah SIM C. Sebanyak 2.977 diantaranya adalah SIM A, dan sisanya SIM B.

Dalam satu tahun, surat kilat khusus paling banyak dikirim pada bulan September (1.170 surat), sedangkan paket kilat khusus paling banyak dikirim Juli (70 paket).

Semakin lama jumlah pelanggan telepon semakin berkurang dari tahun ke tahun. Pada tahun 2018, ada 1.870 pelanggan yang sebagian besar berasal dari kalangan rumah tangga

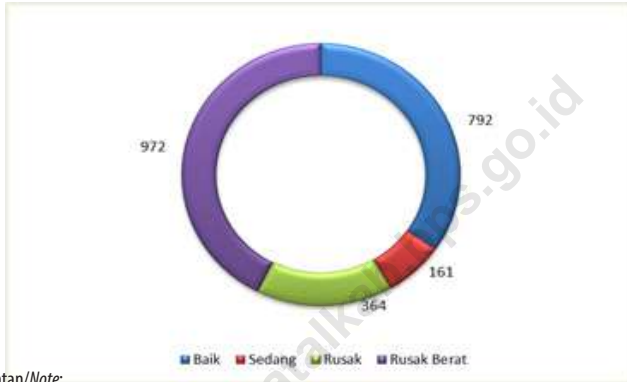
Of the 8,720 driving licence issued by the Mandailing Natal Resort Police, more than half of them are SIM C. A total of 2,977 of them are SIM A, and the rest are SIM B.

Within one year, the express mail was sent most in July (1,170 letters), while the express package was sent in April and November (70 packages).

Number of telephone customer decreased from year to year. By 2018, there are 1,870 customers, mostly from households

Gambar 8.1
Figures

Panjang Jalan Menurut Konstruksi Permukaan di Kabupaten Mandailing Natal (km), 2018
Length of Road by Surface Construction in Mandailing Natal Regency (km), 2018

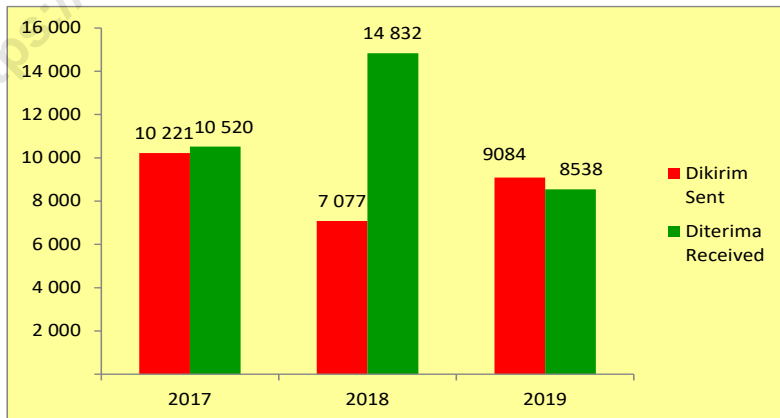


Catatan/Note: ...

Sumber/Source: Dinas Pekerjaan Umum Kab. Mandailing Natal/Public Work Service of Mandailing Natal

Gambar 8.2
Figures

Jumlah Surat Kilat khusus yang Dikirim dan Diterima Melalui Kantor Pos di Kabupaten Mandailing Natal, 2017–2019
Number of Express Mail Sent and Received via post Office in Mandailing Natal Regency, 2017–2019



**8.1 TRANSPORTASI
TRANSPORTATION**

Tabel 8.1.1 Panjang Jalan Menurut Konstruksi Permukaan dan Status Jalan di di Kabupaten Mandailing Natal (km), 2017–2018
Table Length of Road by Surface Construction and Status in Mandailing Natal Regency (km), 2017–2018

Tingkat Kewenangan Pemerintahan <i>Level of Government Authority</i>	Konstruksi Permukaan Jalan <i>Road Surface Construction</i>				Jumlah Total
	Baik Good	Sedang Fair	Rusak Bad	Rusak Berat Very Bad	
(1)	(2)	(3)	(4)	(5)	(6)
Jalan Negara <i>State of Road</i>	248,00	36,20	13,50	0,00	297,70
Jalan Provinsi <i>Province</i>	64,00	24,00	54,56	0,00	142,56
Jalan Kabupaten <i>Regency Road</i>	419,35	94,65	265,31	969,58	1 748,89
Jalan Dalam Kota <i>City Road</i>	60,95	6,00	30,28	2,37	99,59
Mandailing Natal	792,29	160,85	363,65	971,95	2 288,74
2017	720,91	114,38	409,98	1 039,97	2 285,24
2016	707,47	91,16	375,85	1 092,29	2 266,77

Catatan/Note: ...

Sumber/Source: Dinas Pekerjaan Umum Kab. Mandailing Natal/*Public Work Service of Mandailing Natal*

Tabel
Table 8.1.2

**Panjang Jalan Menurut Status dan Kecamatan di
Kabupaten Mandailing Natal (km), 2016–2018**
*Length of road by Status and District in Mandailing Natal
Regency (km), 2016–2018*

Kecamatan Subdistrict	Status Jalan Road Status			Jumlah Total
	Negara State	Provinsi Province	Kabupaten Regency	
(1)	(2)	(3)	(4)	(5)
Batahan	0,00	39,00	78,00	117,00
Sinunukan	0,00	9,00	72,00	81,00
Batang Natal	0,00	30,60	118,80	149,40
Lingga Bayu	41,08	21,00	74,60	136,68
Ranto Baik	16,00	0,00	52,40	68,40
Kotanopan	17,00	21,90	153,08	191,98
Ulu Pungkut	0,00	10,06	64,00	74,06
Tambangan	10,94	0,00	58,90	69,84
Lembah Sorik Marapi	12,00	0,00	34,20	46,20
Puncak Sorik Marapi	0,00	0,00	19,00	19,00
Muara Sipongi	19,00	0,00	43,18	62,18
Pakantan	0,00	0,00	60,50	60,50
Panyabungan	9,00	0,00	123,00	132,00
Panyabungan Selatan	0,00	11,00	34,00	45,00
Panyabungan Barat	0,00	0,00	39,10	39,10
Panyabungan Utara	7,00	0,00	46,82	53,82
Panyabungan Timur	0,00	0,00	71,20	71,20
Huta Bargot	0,00	0,00	43,50	43,50
Natal	51,86	0,00	159,84	211,70
Muara Batang Gadis	87,82	0,00	203,00	290,82
Siabu	18,00	0,00	132,17	150,17
Bukit Malintang	8,00	0,00	30,60	38,60
Naga Juang	0,00	0,00	37,00	37,00
Jalan Dalam Kabupaten	0,00	0,00	99,59	99,59
Mandailing Natal	297,70	142,56	1 848,48	2 288,74
2017	297,70	142,56	1 844,98	2 285,24
2016	289,84	142,56	1834,37	2266,77

Catatan/Note: ...

Sumber/Source: .Dinas Pekerjaan Umum Kab. Mandailing Natal/Public Work Service of Mandailing Natal

Tabel
Table 8.1.3

Panjang Jalan Kabupaten dan Jalan Dalam Kota Menurut Konstruksi Permukaan Jalan dan Kecamatan di Kabupaten Mandailing Natal (km), 2016-2018
Length of Regency Road and City Road by Road Surface Construction and District in Mandailing Natal Regency (km), 2016-2018

Kecamatan Subdistrict	Konstruksi Permukaan Jalan Road Surface Construction				Jumlah Total
	Baik Good	Sedang Fair	Rusak Bad	Rusak Berat Very Bad	
(1)	(2)	(3)	(4)	(5)	
Batahan	7,69	0,00	0,00	70,31	78,00
Sinunukan	22,83	0,00	9,00	40,17	72,00
Batang Natal	24,92	12,00	24,35	57,52	118,80
Lingga Bayu	12,03	0,00	21,17	41,40	74,60
Ranto Baek	19,06	0,79	0,00	32,55	52,40
Kotanopan	42,99	4,63	26,01	79,46	153,08
Ulu Pungkut	10,32	0,00	10,00	43,68	64,00
Tambangan	19,41	4,00	17,55	17,94	58,90
Lembah Sorik Marapi	20,80	1,70	1,24	10,46	34,20
Puncak Sorik Marapi	5,22	0,00	1,60	12,18	19,00
Muara Sipongi	9,51	4,88	9,70	19,09	43,18
Pakantan	7,52	0,00	15,51	37,48	60,50
Panyabungan	59,64	12,15	3,80	47,41	123,00
Panyabungan Selatan	0,65	5,50	9,40	18,45	34,00
Panyabungan Barat	5,10	2,10	9,25	22,65	39,10
Panyabungan Utara	16,56	2,58	21,56	6,13	46,82
Panyabungan Timur	18,66	19,24	0,90	32,40	71,20
Huta Bargot	25,02	1,31	14,56	2,62	43,50
Natal	35,29	15,02	11,66	97,88	159,84
Muara Batang Gadis	12,22	0,00	4,00	186,78	203,00
Siabu	37,15	8,27	18,09	68,66	132,17
Bukit Malintang	5,26	0,50	20,48	4,37	30,60
Naga Juang	1,51	0,00	15,49	20,00	37,00
Jalan Dalam Kabupaten	60,95	6,00	30,28	2,37	99,59
Mandailing Natal	480,29	100,65	295,59	971,95	1848,48
2017	408,91	54,18	341,92	1039,97	1844,98
2016	403,84	36,25	322,81	1071,47	1834,37

Catatan/Note: ...

Sumber/Source: Dinas Pekerjaan Umum Kab. Mandailing Natal/Public Work Service of Mandailing Natal

Tabel
Table 8.1.4

Panjang Jalan Kabupaten dan Jalan Dalam Kota Menurut Jenis Permukaan dan Kecamatan di Kabupaten Mandailing Natal (km), 2016-2018
Length of Regency Road and City Road by Surface and District in Mandailing Natal Regency (km), 2016-2018

Kecamatan Subdistrict	Konstruksi Permukaan Jalan Road Surface Construction					Jumlah Total
	Aspal Hotmix	Beraspal Asphalted	Kerikil Diperkeras Gravel	Tanah Earth	Lainnya Others	
(1)	(2)	(3)	(4)	(5)	(6)	(7)
Batahan	3,50	0,17	10,00	64,33	0,00	78,00
Sinunukan	3,00	1,01	7,27	60,73	0,00	72,00
Batang Natal	2,85	13,82	25,94	76,19	0,00	118,80
Lingga Bayu	11,43	0,00	14,97	48,20	0,00	74,60
Ranto Baik	0,00	0,00	11,18	41,22	0,00	52,40
Kotanopan	45,35	4,39	14,90	88,43	0,00	153,08
Ulu Pungkut	3,08	0,32	0,60	60,00	0,00	64,00
Tambangan	25,40	0,00	0,00	33,50	0,00	58,90
Lembah Sorik Marapi	20,34	0,00	1,30	12,56	0,00	34,20
Puncak Sorik Marapi	9,00	0,00	2,00	8,00	0,00	19,00
Muara Sipongi	21,22	1,60	5,50	14,86	0,00	43,18
Pakantan	7,52	0,00	5,50	47,48	0,00	60,50
Panyabungan	44,65	0,00	20,69	57,66	0,00	123,00
Panyabungan Selatan	14,40	0,00	0,22	19,38	0,00	34,00
Panyabungan Barat	6,90	0,00	10,00	22,20	0,00	39,10
Panyabungan Utara	24,65	0,15	9,02	13,00	0,00	46,82
Panyabungan Timur	29,15	0,00	1,10	40,95	0,00	71,20
Huta Bargot	6,00	0,00	31,50	6,00	0,00	43,50
Natal	21,31	0,00	41,22	97,32	0,00	159,84
Muara Batang Gadis	0,00	1,00	17,07	184,93	0,00	203,00
Siabu	40,22	0,00	26,75	65,20	0,00	132,17
Bukit Malintang	9,83	0,00	7,47	13,30	0,00	30,60
Naga Juang	1,50	0,00	3,01	32,49	0,00	37,00
Jalan Dalam Kabupaten	67,56	0,00	22,00	10,03	0,00	99,59
Mandailing Natal	418,90	22,50	289,20	1118,0	0,00	1 848,48
2017	254,07	176,85	247,71	1 153,88	12,47	1 844,98
2016	203,46	176,85	247,71	1 193,88	12,47	1 834,37

Catatan/Note: ...

Sumber/Source: Dinas Pekerjaan Umum Kab. Mandailing Natal/Public Work Service of Mandailing Natal

Tabel 8.1.5 **Banyaknya Kendaraan Wajib Uji Menurut Jenis Kendaraan di Kabupaten Mandailing Natal, 2012 - 2018**
Number of Vehicles with Compulsory test by Type in Mandailing Natal Regency, 2012 - 2018

Tahun Year	Mobil Barang Truck Wagon		Bis Bus		Mobil Penumpang Passenger Car	Kendaraan Tempelan Attached Vehicle	Jumlah Total
	Umum General	Tidak Umum Private	Umum General	Tidak Umum Private			
(1)	(2)	(3)	(4)	(5)	(6)	(7)	(8)
2012	26	454	5	-	318	-	803
2013	54	632	5	-	336	-	1 027
2014	213	598	3	-	349	-	1 163
2015	139	735	5	-	547	-	1 426
2016	132	483	1	-	249	1	866
2017	114	408	2	-	361	-	885
2018	173	416	2	1	485	-	1077

Catatan/Note: ...

Sumber/Source: Dinas Perhubungan Kabupaten Mandailing Natal/Transportation Office of Mandailing Natal Regency

Tabel
Table 8.1.6**Banyaknya Kendaraan Wajib Uji Menurut Jenis Kendaraan dan Kecamatan di Kabupaten Mandailing Natal, 2016-2018**
Number of Vehicles with Compulsory test by Type and District in Mandailing Natal Regency, 2016-2018

Kecamatan Subdistrict	Mobil Barang Truck Wagon		Bis Bus		Mobil Penumpang Passenger Car
	Umum General	Tidak Umum Private	Umum General	Tidak Umum Private	
(1)	(2)	(3)	(4)	(5)	(6)
Batahan	0	3	0	0	1
Sinunukan	28	1	0	0	0
Batang Natal	3	16	0	0	0
Lingga Bayu	1	0	0	0	0
Ranto Baik	0	5	0	0	0
Kotanopan	3	31	0	0	5
Ulu Pungkut	0	2	0	0	0
Tambangan	0	3	0	0	0
Lembah Sorik Marapi	28	14	0	0	2
Puncak Sorik Marapi	0	16	0	0	0
Muara Sipongi	2	2	0	0	0
Pakantan	0	2	0	0	0
Panyabungan	29	174	2	1	474
Panyabungan Selatan	1	10	0	0	1
Panyabungan Barat	1	3	0	0	1
Panyabungan Utara	11	26	0	0	0
Panyabungan Timur	0	2	0	0	0
Huta Bargot	0	6	0	0	0
Natal	64	18	0	0	0
Muara Batang Gadis	0	5	0	0	0
Siabu	2	54	0	0	1
Bukit Malintang	0	14	0	0	0
Naga Juang	0	9	0	0	0
Mandailing Natal	173	416	2	1	485
2017	114	408	2	0	361
2016	132	483	1	0	249

Catatan/Note: ...

Sumber/Source: Dinas Perhubungan Kabupaten Mandailing Natal/Transportation Office of Mandailing Natal Regency

Tabel 8.1.7 **Jumlah Perusahaan dan Bus Yang Mendapat Izin Trayek di Kabupaten Mandailing Natal, 2009 - 2019**
Number of Company and Bus with Route Permit in Mandailing Natal Regency, 2009 - 2019

Tahun Year	Banyaknya Perusahaan Number of Company	Banyaknya Bus Number of Bus
(1)	(2)	(3)
2009	4	0
2010	7	261
2011	0	0
2012	0	0
2013	0	0
2014	0	0
2015	11	278
2016	12	206
2017	12	206
2018	12	172
2019	0	0

Catatan/Note: ...

Sumber/Source: Dinas Perhubungan Kabupaten Mandailing Natal/Transportation Office of Mandailing Natal Regency

Tabel
Table 8.1.8**Nama Perusahaan MPU dan Jumlah Kendaraan yang Mendapat Izin Trayek di Kabupaten Mandailing Natal (Sampai Akhir Desember 2018), 2017-2019**
Name of MPU Company and Number of Certified Vehicle in Mandailing Natal Regency (Until The End of December 2018), 2017-2019

Nama Perusahaan Company Name	Jumlah Plafon Number of Company	Jumlah Realisasi Kendaraan (Unit) Number of Vehicles (Unit)	Keterangan Exp
(1)	(2)	(3)	(4)
CV. PO. ANATRA	300	67	
CV. LUBUK RAYA BARU	50	0	trayek mati
CV. MADINA UTAMA	110	0	
KPU. MADINA	50	2	
CV. PO. BON EXPRESS	150	0	trayek mati
CV. BINTANG PRIMA	50	11	
CV. SELATAN JAYA	202	66	
CV. MADINA INDAH	35	0	trayek mati
CV. MANYOTA TRANSPORT	60	0	
PO. BERINGIN JAYA	65	1	
CV. MADINA TRANSPORT	216	0	
CV. ADIAN BANIA	20	1	
Mandailing Natal	1 308	148	
2018	1 308	172	
2017	1 351	206	

Catatan/Note: ...

Sumber/Source: Dinas Perhubungan Kabupaten Mandailing Natal/Transportation Office of Mandailing Natal Regency

Tabel
Table 8.1.9**Banyaknya Pengeluaran STNK/Plat dan Mutasi Kendaraan Bermotor yang Dilaksanakan Samsat Lantas Menurut Kecamatan di Kabupaten Mandailing Natal, 2016-2018**
Number of STNK / Plat Expenditure and Vehicle Mutation Performed by Traffic Sam and District in Mandailing Natal Regency. 2016-2018

Kecamatan Subdistrict	Pengeluaran Number		Mutasi Mutation	
	STNK	Plat	Pindah move out	Datang Move in
(1)	(2)	(3)	(4)	(5)
Batahan	433	223	2	8
Sinunukan	1 089	608	4	39
Batang Natal	136	121	1	12
Lingga Bayu	587	257	2	42
Ranto Baik	312	236	0	11
Kotanopan	414	331	3	33
Ulu Pungkut	81	65	,0	8
Tambangan	98	81	0	9
Lembah Sorik Marapi	208	159	1	26
Puncak Sorik Marapi	505	367	0	28
Muara Sipongi	108	88	0	6
Pakantan	39	35	0	2
Panyabungan	1 168	631	13	87
Panyabungan Selatan	128	115	1	14
Panyabungan Barat	320	263	2	18
Panyabungan Utara	308	221	4	51
Panyabungan Timur	166	156	0	6
Huta Bargot	380	208	5	19
Natal	703	302	3	49
Muara Batang Gadis	1 071	529	4	21
Siabu	515	365	3	32
Bukit Malintang	386	211	1	21
Naga Juang	277	221		8
Mandailing Natal	9 432	5 793	49	550
2017	10 056	9 567	92	600
2016	9 162	8 478	107	597

Catatan/Note: ...

Sumber/Source: .Polres Mandailing Natal/Polres of Mandailing Natal

Tabel
Table 8.1.10

Jumlah Kendaraan Bermotor yang Terdaftar di Kabupaten Mandailing Natal 2010-2018
***N*Number of Registered Vehicles in Mandailing Natal Regency, 2010-2018**

Kecamatan Subdistrict	Mobil Penumpang Passanger Car	Bis Bus	Truk Truck	Sepeda Motor Motorcycle	Kendaraan Alat Berat Heavy Equipment	Jumlah Total
(1)	(2)	(3)	(4)	(5)	(6)	(7)
2010	2 214	9	1 135	12 485	16	15 859
2011	2 305	9	1 204	14 019	17	17 554
2012	2 366	9	1 269	16 239	20	19 903
2013	2 414	10	1 335	17 533	24	21 316
2014	2 834	10	1 381	18 629	24	22 878
2015	1 898	12	708	16 953	-	19 571
2016	2 043	12	693	16 304	-	19 052
2017	2 328	17	836	16 891	-	20 072
2018	467	6	137	5 183	-	5 793

Catatan/Note: ...

Sumber/Source: Polres Mandailing Natal/Polres of Mandailing Natal

Tabel
Table 8.1.11**Banyaknya Kendaraan Bermotor yang Ditilang Menurut Kecamatan di Kabupaten Mandailing Natal, 2016-2018**
Number of Motor Vehicle Under Arrested by Resort Police by District in Mandailing Natal Regency, 2016-2018

Kecamatan Subdistrict	Perkara Case	Hadir Attended
(1)	(2)	(3)
Batahan	105	105
Sinunukan	95	95
Batang Natal	130	130
Lingga Bayu	110	110
Ranto Baik	80	80
Kotanopan	350	350
Ulu Pungkut	90	90
Tambangan	95	95
Lembah Sorik Marapi	120	120
Puncak Sorik Marapi	122	122
Muara Sipongi	90	90
Pakantan	80	80
Panyabungan	670	670
Panyabungan Selatan	125	125
Panyabungan Barat	120	120
Panyabungan Utara	175	175
Panyabungan Timur	75	75
Huta Bargot	140	140
Natal	135	135
Muara Batang Gadis	115	115
Siabu	332	332
Bukit Malintang	250	250
Naga Juang	215	215
Mandailing Natal	3 819	3 819
2017	4 783	4 783
2016	6 058	6 058

Catatan/Note: ...

Sumber/Source: Polres Mandailing Natal/Polres of Mandailing Natal

Tabel
Table 8.1.12

Banyaknya Kecelakaan/Tabrakan Lalu Lintas yang Terjadi di Kabupaten Mandailing Natal 2016-2018
Number of Traffic Accident/Collision Took Place in Mandailing Natal Regency, 2016-2018

Kecamatan Subdistrict	Kecelakaan Accident	Mati Ditempat Death	Luka Berat Seriously Injured	Luka Ringan Likely Injured	Materil (Rp) Material (Rp)
(1)	(2)	(3)	(4)	(5)	(6)
Batahan	1	1	1	0	2.000.000
Sinunukan	3	2	2	1	6.000.000
Batang Natal	4	1	0	6	152.400.000
Lingga Bayu	6	6	2	6	6.000.000
Ranto Baik	1	1	0	1	200.000
Kotanopan	6	4	0	9	114.000.000
Ulu Pungkut	0	0	0	0	-
Tambangan	2	1	0	2	2.050.000
Lembah Sorik Marapi	2	0	0	4	2.500.000
Puncak Sorik Marapi	0	0	0	0	-
Muara Sipongi	1	2	1	0	6.000.000
Pakantan	0	0	0	0	-
Panyabungan	13	6	1	14	13.000.000
Panyabungan Selatan	0	0	0	0	-
Panyabungan Barat	1	0	1	0	-
Panyabungan Utara	6	3	1	11	4.400.000
Panyabungan Timur	0	0	0	0	-
Huta Bargot	0	0	0	0	-
Natal	8	9	4	11	8.500.000
Muara Batang Gadis	3	3	1	0	2.650.000
Siabu	13	6	3	18	11.000.000
Bukit Malintang	6	3	0	11	5.000.000
Naga Juang	0	0	0	0	-
Mandailing Natal	76	48	17	94	335.700.000
2017	67	47	17	51	97.150.000
2016	93	63	22	133	210.900.000

Catatan/Note: ...

Sumber/Source: Polres Mandailing Natal/Polres of Mandailing Natal

Tabel 8.1.13 Jumlah Surat Izin Mengemudi (SIM) Yang Dikeluarkan Menurut Jenisnya di Kabupaten Mandailing Natal, 2016-2018
Number of Driving License Issued by Type in Mandailing Natal Regency, 2016-2018

Kecamatan Subdistrict	Golongan SIM Driving Licence Category				Jumlah Total
	A	B I	B II	C	
(1)	(2)	(3)	(4)	(5)	(6)
Januari January	258	37	15	568	878
Februari February	245	44	5	454	748
Maret March	225	30	6	379	640
April April	314	50	5	549	918
Mei May	277	31	4	413	725
Juni June	229	22	5	448	704
Juli July	307	47	5	580	939
Agustus August	194	34	3	382	613
September September	213	51	3	310	577
Oktober October	205	42	6	307	560
November November	235	47	7	324	613
Desember December	275	54	8	450	787
Mandailing Natal	2 977	489	72	5 164	8 702
2017	2 812	620	115	5 673	9 220
2016	2223	486	106	5787	8602

Catatan/Note: ...
 Sumber/Source: Polres Mandailing Natal/Polres of Mandailing Natal

Tabel
Table 8.1.14

Jumlah Surat Izin Mengemudi (SIM) A Yang Dikeluarkan Menurut Kategori di Kabupaten Mandailing Natal, 2016-2018
Number of Driving License Type A Issued by Category in Mandailing Natal Regency, 2016-2018

Bulan Month	Golongan SIM A Driving Licence Type A		Jumlah Total
	Baru New	Perpanjangan Prolongation	
(1)	(2)	(3)	(4)
Januari January	187	71	258
Februari February	181	64	245
Maret March	152	73	225
April April	222	92	314
Mei May	199	78	277
Juni June	172	57	229
Juli July	220	87	307
Agustus August	131	63	194
September September	154	59	213
Oktober October	138	67	205
November November	187	48	235
Desember December	216	59	275
Mandailing Natal	2 159	818	2 977
2017	1916	896	2 812
2016	1549	674	2 223

Catatan/Note: ...

Sumber/Source: Polres Mandailing Natal/Polres of Mandailing Natal

Tabel 8.1.15 Jumlah Surat Izin Mengemudi (SIM) B I Yang Dikeluarkan Menurut Kategori di Kabupaten Mandailing Natal 2016-2018
Number of Driving License Type B I Issued by Category in Mandailing Natal Regency, 2016-2018

Bulan Month	Golongan SIM B I Driving Licence Type B I		Jumlah Total
	Baru New	Perpanjangan Prolongation	
	(1)	(2)	
Januari January	29	8	37
Februari February	32	12	44
Maret March	20	10	30
April April	31	19	50
Mei May	15	16	31
Juni June	11	11	22
Juli July	31	16	47
Agustus August	16	18	34
September September	35	16	51
Oktober October	29	13	42
November November	31	16	47
Desember December	30	24	54
Mandailing Natal	310	179	489
2017	345	275	620
2016	224	262	486

Catatan/Note: ...
 Sumber/Source: Polres Mandailing Natal/Polres of Mandailing Natal

Tabel
Table 8.1.16

Jumlah Surat Izin Mengemudi (SIM) B II Yang Dikeluarkan Menurut Kategori di Kabupaten Mandailing Natal 2016-2018
Number of Driving License Type B II Issued by Category in Mandailing Natal Regency, 2016-2018

Bulan Month	Golongan SIM B II Driving Licence Type B II		Jumlah Total
	Baru New	Perpanjangan Prolongation	
(1)	(2)	(3)	(4)
Januari January	5	10	15
Februari February	3	2	5
Maret March	3	3	6
April April	4	1	5
Mei May	3	1	4
Juni June	2	3	5
Juli July	1	4	5
Agustus August	2	1	3
September September	2	1	3
Oktober October	3	3	6
November November	1	6	7
Desember December	4	4	8
Mandailing Natal	33	39	72
2017	55	51	106
2016	62	66	128

Catatan/Note: ...

Sumber/Source: Polres Mandailing Natal/Polres of Mandailing Natal

Tabel
Table 8.1.17**Jumlah Surat Izin Mengemudi (SIM) C Yang Dikeluarkan Menurut Kategori di Kabupaten Mandailing Natal 2016-2018****Number of Driving License Type C Issued by Category in Mandailing Natal Regency, 2016-2018**

Bulan Month	Golongan SIM C Driving Licence Type C		Jumlah Total
	Baru New	Perpanjangan Prolongation	
(1)	(2)	(3)	(4)
Januari January	360	208	568
Februari February	297	157	454
Maret March	213	166	379
April April	387	162	549
Mei May	277	136	413
Juni June	314	134	448
Juli July	408	172	580
Agustus August	220	162	382
September September	229	81	310
Oktober October	192	115	307
November November	220	104	324
Desember December	281	169	450
Mandailing Natal	3 398	1 766	5 164
2017	3138	2535	5 673
2016	3180	2607	5 787

Catatan/Note: ...

Sumber/Source: Polres Mandailing Natal/Polres of Mandailing Natal

8.2 KOMUNIKASI COMMUNICATION

Tabel 8.2.1 Jumlah Surat Kilat khusus yang Dikirim dan Diterima Melalui Kantor Pos menurut Bulan di Kabupaten Mandailing Natal, 2017–2019
Number of Express Mail Sent and Received via post Office by Month in Mandailing Natal Regency 2017–2019

Bulan Month	Dikirim Sent			Diterima Received		
	Dalam Negeri Domestic	Luar Negeri International	Jumlah Total	Dalam Negeri Domestic	Luar Negeri International	Jumlah Total
(1)	(2)	(3)	(4)	(5)	(6)	(7)
Januari January	781	2	783	575	2	577
Februari February	691	1	692	688	2	690
Maret March	836	0	836	550	3	553
April April	634	2	635	555	2	557
Mei May	602	3	605	658	2	660
Juni June	510	0	510	560	3	563
Juli July	1 103	0	1 103	565	1	566
Agustus August	1 072	0	1 072	668	1	669
September September	799	0	799	540	2	542
Oktober October	752	1	753	1 288	2	1 290
November November	825	0	825	550	1	551
Desember December	479	0	479	1 318	2	1 320
Mandailing Natal	9 084	9	9 093	8 515	23	8 538
2018	7 077	14	7 091	14 658	174	14 832
2017	10 221	30	10 251	10 428	92	10 520

Catatan/Note: ...

Sumber/Source: PT Pos Indonesia Cabang Panyabungan/Pos Indonesia PT Branch Panyabungan

Tabel
Table 8.2.2

Jumlah Paket Kilat khusus yang Dikirim dan Diterima Melalui Kantor Pos menurut Bulan di Kabupaten Mandailing Natal, 2017–2019
Number of Special Express Package Sent and Received via post Office by Month in Mandailing Natal Regency, 2017-2019

Bulan Month	Dikirim Sent			Diterima Received		
	Dalam Negeri Domestic	Luar Negeri International	Jumlah Total	Dalam Negeri Domestic	Luar Negeri International	Jumlah Total
(1)	(2)	(3)	(4)	(5)	(6)	(7)
Januari January	83	0	83	19	2	21
Februari February	63	0	63	27	1	28
Maret March	64	0	64	16	2	18
April April	49	0	49	21	0	21
Mei May	111	0	111	24	3	27
Juni June	42	0	42	23	1	24
Juli July	55	0	55	23	1	24
Agustus August	55	0	55	23	1	24
September September	57	1	58	28	0	28
Oktober October	55	0	55	22	1	23
November November	63	0	63	32	2	34
Desember December	43	0	43	29	0	29
Mandailing Natal	740	1	741	291	15	301
2018	580	19	599	700	16	716
2017	602	18	620	520	27	547

Catatan/Note: ...

Sumber/Source: PT Pos Indonesia Cabang Panyabungan/Pos Indonesia PT Branch Panyabungan

Tabel
Table 8.2.3**Jumlah Penerimaan dan Pengiriman Wesel Pos menurut Bulan di Kabupaten Mandailing Natal, 2017–2019**
Number of Money Order Received and Sent via Post Office by Month in Mandailing Natal Regency, 2017–2019

Bulan Month	Dikirim Sent		Diterima Received	
	Frekuensi Frequency	Nilai (Rp) Value (Rp)	Frekuensi Frequency	Nilai (Rp) Value (Rp)
(1)	(2)	(3)	(4)	(5)
Januari January	877	4.854.940.877	2 132	2.630.532.906
Februari February	754	3.636.492.262	1 657	2.118.344.352
Maret March	741	3.630.508.036	2 929	2.894.156.404
April April	816	5.004.170.690	1 877	2.197.085.070
Mei May	1 000	5.685.177.012	2 321	3.911.504.071
Juni June	666	6.533.285.899	895	1.570.341.808
Juli July	882	7.099.433.526	1 494	2.300.363.905
Agustus August	963	7.543.835.343	1 610	2.280.892.665
September September	1 096	5.811.520.669	1 386	1.847.430.301
Oktober October	961	5.971.234.043	1 587	1.837.646.770
November November	859	3.553.807.013	1 452	1.795.155.644
Desember December	704	3.026.153.200	1 360	1.683.922.160
Mandailing Natal	10 319	62.350.558.570	20 700	27.067.376.056
2018	11 008	47 001 799 452	24 705	32 594 732 032
2017	17 444	48 937 537 787	30 465	42 150 440 080

Catatan/Note: ...

Sumber/Source: PT Pos Indonesia Cabang Panyabungan/Pos Indonesia PT Branch Panyabungan

Tabel
Table 8.2.4

Jumlah Pengiriman dan Penerimaan Paket Pos Biasa Melalui Kantor Pos menurut Bulan di Kabupaten Mandailing Natal, 2017–2019
Number of Parcel Post and Received via post Office by Month in Mandailing Natal Regency, 2017-2019

Bulan Month	Dikirim Sent			Diterima Received		
	Dalam Negeri Domestic	Luar Negeri International	Jumlah Total	Dalam Negeri Domestic	Luar Negeri International	Jumlah Total
(1)	(2)	(3)	(4)	(5)	(6)	(7)
Januari January	18	0	18	19	2	21
Februari February	5	0	5	5	0	5
Maret March	13	0	13	13	0	13
April April	32	0	32	32	1	33
Mei May	13	0	13	14	2	16
Juni June	20	0	20	20	0	20
Juli July	20	0	20	20	1	21
Agustus August	15	0	15	15	1	16
September September	23	0	23	24	2	26
Oktober October	40	0	40	40	0	40
November November	9	0	9	9	3	12
Desember December	7	0	7	7	7	14
Mandailing Natal	215	0	215	218	19	237
2018	169	3	172	910	17	927
2017	463	23	486	658	32	690

Catatan/Note: ...

Sumber/Source: PT Pos Indonesia Cabang Panyabungan/Pos Indonesia PT Branch Panyabungan

Tabel
Table 8.2.5**Jumlah Surat Kilat Khusus yang Dikirim dan Diterima
Melalui Kantor Pos menurut Kantor Pelayanan di
Kabupaten Mandailing Natal, 2017–2019**
*Number of Express Mail Sent and Received via post Office by
Service Office in Mandailing Natal Regency, 2017-2019*

Kantor Pelayanan Service Office	Dikirim Sent			Diterima Received		
	Dalam Negeri Domestic	Luar Negeri International	Jumlah Total	Dalam Negeri Domestic	Luar Negeri International	Jumlah Total
(1)	(2)	(3)	(4)	(5)	(6)	(7)
Sinunukan	812	0	812	1 197	1	1 198
Batang Natal	309	0	309	839	1	840
Kotanopan	692	0	692	1 450	3	1 453
Muara Sipongi	118	0	118	426	1	427
Panyabungan	5 635	9	5 644	1 710	10	1 720
Panyabungan Selatan	197	0	197	533	5	538
Natal	530	0	530	1 339	1	1 340
Siabu	791	0	791	1 021	1	1 022
Mandailing Natal	9 084	9	9 093	8 515	23	8 538
2018	7 077	14	7 091	14 658	174	14 832
2017	10 221	30	10 251	10 428	92	10 520

Catatan/Note: ...

Sumber/Source: PT Pos Indonesia Cabang Panyabungan/Pos Indonesia PT Branch Panyabungan

Tabel
Table 8.2.6

Jumlah Paket Kilat Khusus yang Dikirim dan Diterima Melalui Kantor Pos menurut Kantor Pelayanan di Kabupaten Mandailing Natal, 2017–2019
Number of Express Mail Sent and Received via post Office by Service Office in Mandailing Natal Regency, 2017-2019

Kantor Pelayanan Service Office	Dikirim Sent			Diterima Received		
	Dalam Negeri Domestic	Luar Negeri International	Jumlah Total	Dalam Negeri Domestic	Luar Negeri International	Jumlah Total
(1)	(2)	(3)	(4)	(5)	(6)	(7)
Sinunukan	122	0	122	16	2	18
Batang Natal	22	0	22	16	3	19
Kotanopan	95	0	95	24	1	25
Muara Sipongi	48	0	48	12	2	14
Panyabungan	318	1	319	167	1	168
Panyabungan Selatan	68	0	68	20	2	22
Natal	22	0	22	16	1	17
Siabu	45	0	45	20	3	23
Mandailing Natal	740	1	741	291	15	306
2018	580	19	599	700	16	716
2017	602	18	620	520	27	547

Catatan/Note: ...

Sumber/Source: PT Pos Indonesia Cabang Panyabungan/Pos Indonesia PT Branch Panyabungan

Tabel
Table 8.2.7

Jumlah Penerimaan dan Pengiriman Wesel Pos menurut Kantor Pelayanan di Kabupaten Mandailing Natal, 2017–2019
Number of Money Order Received and Sent via Post Office by Service Office in Mandailing Natal Regency, 2017–2019

Kantor Pelayanan Service Office	Dikirim Sent		Diterima Received	
	Frekuensi Frequency	Nilai (Rp) Value (Rp)	Frekuensi Frequency	Nilai (Rp) Value (Rp)
(1)	(2)	(3)	(4)	(5)
Sinunukan	1 069	5 340 493 682	215	268 821 230
Batang Natal	1 921	7 772 570 658	2 114	3 072 841 471
KOtanopan	2 601	26 037 326 100	5 077	6 915 503 726
Muara Sipongi	345	472 903 200	1 533	1 344 239 406
Panyabungan	2 131	12 361 832 168	5 479	9 056 738 759
Panyabungan Selatan	969	4 961 318 341	1 838	1 860 816 000
Natal	662	3 087 914 821	321	264 608 000
Siabu	621	2 316 199 600	4 123	4 283 807 464
Mandailing Natal	10 319	62 350 558 570	20 700	27 067 376 056
2018	11 008	47 001 799 452	24 705	32 594 732 032
2017	17 444	48 937 537 787	30 465	42 150 440 080

Catatan/Note: ...

Sumber/Source: PT Pos Indonesia Cabang Panyabungan/Pos Indonesia PT Branch Panyabungan

Tabel
Table 8.2.8**Jumlah Pengiriman dan Penerimaan Paket Pos Biasa Melalui Kantor Pos menurut Kantor Pelayanan di Kabupaten Mandailing Natal, 2017–2019**
Number of Parcel Post and Received via post Office by Service Office in Mandailing Natal Regency, 2017-2019

Kantor Pelayanan Service Office	Dikirim Sent			Diterima Received		
	Dalam Negeri Domestic	Luar Negeri International	Jumlah Total	Dalam Negeri Domestic	Luar Negeri International	Jumlah Total
(1)	(2)	(3)	(4)	(5)	(6)	(7)
Sinunukan	25	0	25	55	1	56
Batang Natal	36	0	36	19	2	21
KOtanopan	16	0	16	22	1	23
Muara Sipongi	19	0	19	20	2	22
Panyabungan	45	0	45	21	5	26
Panyabungan Selatan	21	0	21	26	0	26
Natal	25	0	25	26	0	26
Siabu	28	0	28	29	1	30
Mandailing Natal	215	0	215	218	12	230
2018	169	3	172	910	17	927
2017	463	23	486	658	32	690

Catatan/Note: ...

Sumber/Source: PT Pos Indonesia Cabang Panyabungan/Pos Indonesia PT Branch Panyabungan

Tabel
Table 8.2.9**Jumlah Penerimaan dan Pengiriman Surat Menurut Jenis Surat di Kabupaten Mandailing Natal, 2017–2019**
Number of Mail Sent and Received Via Post Office by Type in Mandailing Natal Regency, 2017-2019

Jenis Surat Type of Mail		2017	2018	2019
(1)		(2)	(3)	(4)
Pengiriman/Sent				
a	Paket Khusus (DN+LN) Registered Mail	620	599	741
b	Surat Kilat Khusus (DN+LN) Express Mail	10.251	7.091	9.093
c	Surat Wesel Pos Money Order	17.444	11.008	10.319
d	Parsel Pos Biasa (DN+LN) Parcel Post	486	172	215
Penerimaan/Received				
a	Paket Surat Khusus (DN+LN) Registered Mail	547	716	306
b	Surat Kilat Khusus (DN+LN) Express Mail	10.520	14.832	8.538
c	Surat Wesel Pos Money Order	30.465	24.705	20.700
d	Parsel Pos Biasa (DN+LN) Parcel Post	690	927	230

Catatan/Note: ...

Sumber/Source: PT Pos Indonesia Cabang Panyabungan/Pos Indonesia PT Branch Panyabungan

Tabel 8.2.10 Jumlah Pelanggan Telepon Menurut Pelanggan di Kabupaten Mandailing Natal, 2016–2018
Number of Telephone Customer by Type of Customer in Mandailing Natal Regency, 2016-2018

Kantor Pelayanan Service Office	Rumah Tangga Household	Industri/Bisnis Industry/Business	Perkantoran Offices	Badan Sosial/ Institusi Social Institution	Lainnya Others
(1)	(2)	(3)	(4)	(5)	(6)
Batahan	-	-	-	-	-
Batang Natal	-	-	-	-	-
Kotanopan	129	34	21	9	-
Muara Sipongi	-	-	-	-	-
Panyabungan	1 142	207	167	21	-
Natal	10	6	9	2	-
Muara Batang Gadis	-	-	-	-	-
Siabu	82	11	17	3	-
Mandailing Natal	1 363	258	214	35	-
2017	2 085	173	158	0	-
2016	2 056	155	131	0	-

Catatan/Note: ...

Sumber/Source: PT Telekomunikasi Indonesia, Tbk. Kantor Pelayanan Panyabungan/Telecommunication Service Office of Panyabungan

Tabel
Table 8.2.11

**Keadaan Telekomunikasi di Kabupaten Mandailing Natal
2018**
*The Telecommunication Condition Existed in the Mandailing
Natal Regency, 2018*

	Uraian Explanation	Satuan	2016	2017	2018
	(1)	(2)	(3)	(4)	(5)
1	Kapasitas Sentral	SST	3 974	3 554	2 435
2	Jumlah Pelanggan	SST	2 342	2 416	1 870
3	Jumlah sst Telepon Publik	-	-	-	-
	Telepon Umum Coin (TUC)	-	-	-	-
	Telepon Umum Coin Pelanggan (TUCP)	-	-	-	-
	Telepon Umum Kartu (TUK)	-	-	-	-
	Kamar Bicara Umum	-	-	-	-
4	Jumlah Pelanggan Telex	-	-	-	-
5	Jumlah Wartel	-	-	-	-
6	Jumlah Kios Telepon	-	-	-	-

Catatan/Note: ...

Sumber/Source: PT Telekomunikasi Indonesia, Tbk. Kantor Pelayanan Panyabungan/Telecommunication Service Office of Panyabungan

09

PERBANKAN, KOPERASI, DAN HARGA-HARGA
BANKING, COOPERATIVE, AND PRICES

TAHUN 2019, TERDAPAT
521 KOPERASI

DIMANA ¹³⁹ DIANTARANYA BERADA DI PANYABUNGAN



PENJELASAN TEKNIS**TECHNICAL NOTES**

1. Simpanan masyarakat adalah simpanan milik pihak ketiga bukan bank umum dan Bank Perkreditan Rakyat/BPR (termasuk pengimpunan dana dengan prinsip syariah) baik dalam Rupiah maupun Valuta Asing (BPS saat ini tidak diperbolehkan menerima simpanan dalam valuta asing) yang berbentuk giro, tabungan, dan simpanan berjangka. Tidak termasuk simpanan milik pemerintah pusat dan bukan penduduk.
 2. Pinjaman yang diberikan adalah semua penyediaan uang atau tagihan yang dapat dipersamakan dengan itu dalam rupiah atau valuta asing, berdasarkan persetujuan atau kesepakatan pinjam meminjam antara bank dengan sektor swasta domestik (termasuk piutang/pembiayaan berdasarkan prinsip syariah) yang hanya mencakup pinjaman bank umum dan BPS yang beroperasi di wilayah Indonesia.
 3. Kredit UMKM adalah semua penyediaan uang atau tagihan yang dapat dipersamakan dengan itu dalam rupiah dan valuta asing, berdasarkan persetujuan atau kesepakatan pinjam meminjam antara bank pelapor dengan bank dan pihak ketiga bukan bank yang memenuhi kriteria
1. *Public deposits are deposits owned by third parties instead of commercial banks and Rural Bank / BPR (including fund raising with sharia principles) both in Rupiah and Foreign Currency (BPS is currently not allowed to accept deposits in foreign currencies) in the form of demand deposits, savings and deposits futures. Excludes deposits owned by the central government and not residents.*
 2. *Loans are all the provision of money or bills that can be equaled in rupiah or foreign currency, based on agreement or agreement to borrow and borrow between banks and the domestic private sector (including credit /financing based on sharia principles) which only covers commercial bank loans and BPS which operates in Indonesia.*
 3. *MSME Credit is all the provision of money or claims which can be equaled in rupiah and foreign currency, based on loan agreement or agreement between the reporting bank and the bank and non-bank third parties that meet the business criteria in accordance with the applicable MSME law.*

usaha sesuai undang-undang tentang UMKM yang berlaku.

4. Data Kredit Mikro, Kecil, dan Menengah (MKM) yaitu:
 - a. Kredit Mikro adalah kredit dengan plafon Rp0 sampai dengan maksimum Rp50 juta.
 - b. Kredit Kecil adalah kredit dengan plafon Rp50 sampai dengan maksimum Rp500 juta.
 - c. Kredit Menengah adalah kredit dengan plafon Rp500 sampai dengan maksimum Rp5 miliar.
4. *Micro, Small and Medium Credit Data (MKM), namely:*
 - a. *Micro Credit is credit with a ceiling of Rp0 up to a maximum of Rp50 million.*
 - b. *Small Credit is credit with a ceiling of Rp50 up to a maximum of Rp500 million.*
 - c. *Medium Loans are loans with a ceiling of Rp.500 up to a maximum of Rp.5 billion.*

ULASAN

Pada tahun 2019 di Kabupaten Mandailing Natal terdapat 521 unit koperasi dengan jumlah anggota sebesar 25.081 orang. Namun 325 unit diantaranya berstatus koperasi tidak aktif.

Sebagian besar UKM di Kabupaten Mandailing Natal berasal dari sektor perdagangan (3.497 unit) dengan aset 316,572 miliar rupiah, omset 96,078 miliar rupiah, dan karyawan 1.540 orang.

Jika melihat posisi simpanan masyarakat di Kabupaten Mandailing Natal di tahun 2019, sebesar 696,88 milyar rupiah adalah berupa tabungan, 141,39 miliar adalah giro, dan 91,22 miliar adalah simpanan berjangka.

Jika melihat posisi pinjaman yang diberikan tahun 2019, sebagian besar di digunakan untuk investasi (1,408 triliun rupiah), sedangkan sisanya sebesar 1,275 triliun rupiah untuk modal kerja dan 505 miliar rupiah untuk konsumsi.

Perkembangan harga di kabupaten Mandailing Natal pada tahun 2019 cukup stabil. Harga minyak goreng, daging sapi, kelapa tua kupas, kopi bubuk, mie instan, dan telur tidak mengalami perubahan harga selama tahun 2019.

DESCRIPTION

In 2019 in Mandailing Natal Regency there are 521 units of cooperatives with a total membership of 25,081 people. However, 325 units of them are inactive.

Most of the UKM in Mandailing Natal Regency come from the trade sector (3,497 units) with assets of 316.572 billion rupiah, turnover 96.078 billion rupiah, and employees 1,540 people.

Position of public savings in Mandailing Natal Regency in 2019 as much as 696.88 billion rupiah is in the form of savings, 141.39 billion are current accounts, and 91.22 billion are deposits.

Most of the loan in 2019 is used for investment (1.408 trillion rupiah), while the rest is 1.275 trillion rupiah for working capital and 505 billion rupiah for consumption.

Growth of Price in Mandailing Natal Regency in 2019 are quite stable. Cooking oil, beef, peeled old coconut, ground coffee, instant noodles, and eggs have not changed the price during 2019.

Gambar 9.1
Figures

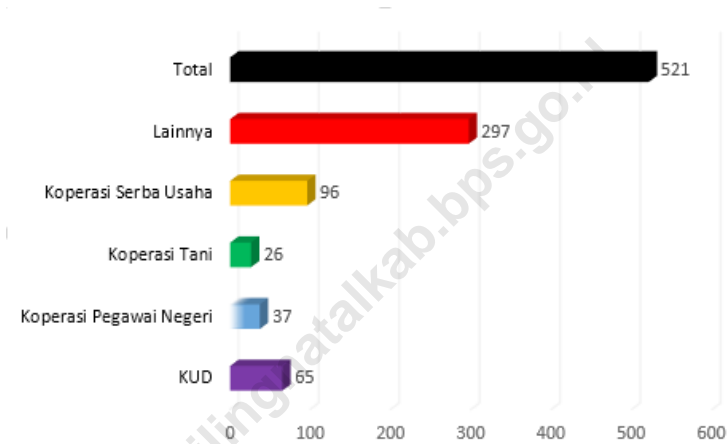
Persentase Pinjaman yang Diberikan menurut Jenis Penggunaan di Kabupaten Mandailing Natal (Juta Rupiah), 2019
Percentage of Loan by Type of Loans in Mandailing Natal Regency (Million Rupiah), 2019



Sumber/Source: Statistik Ekonomi dan Keuangan Daerah (SEKDA), Bank Indonesia
Economy and Monetary The Regional Economic Financial Statistics, Bank of Indonesia

Gambar 9.2
Figures

Jumlah Koperasi Menurut Jenis Koperasi di Kabupaten Mandailing Natal, 2019
Number of Cooperative by Kind of Cooperative in Mandailing Natal Regency, 2019



Sumber/Source: Dinas Koperasi Kabupaten Mandailing Natal
Cooperative Office of Mandailing Natal Regency

9.1 PERBANKAN BANKING

Tabel 9.1.1 **Jumlah Aktiva Rupiah dan Valuta Asing di Kabupaten Mandailing Natal (Rupiah), 2014–2019**
Table 9.1.1 **Total Assets in Mandailing Natal Regency (Rupiah), 2014–2019**

Tahun Year	Jumlah Aktiva Total of Assets
(1)	(2)
2014	0
2015	2 313 841
2016	2 629 677
2017	3 007 939
2018	3 105 274
2019	3 382 283

Sumber/Source: Statistik Ekonomi dan Keuangan Daerah (SEKDA), Bank Indonesia
Economy and Monetary The Regional Economic Financial Statistics, Bank of Indonesia

Tabel
Table 9.1.2

**Posisi Pinjaman Masyarakat Rupiah dan Valuta Asing di
Kabupaten Mandailing Natal (Juta Rupiah), 2014–2019**
**Outstanding of Private Deposit in Mandailing Natal
Regency (Million Rupiah), 2014–2019**

Tahun Year	Giro Demand Deposit	Simpanan Berjangka Time Deposit	Tabungan Saving Deposit
(1)	(2)	(3)	(4)
2014	435 314,41	162 739,32	1 167 726,11
2015	458 441,86	200 551,86	1 330 635,18
2016	375 282,72	239 311,75	1 672 583,60
2017	113 457,34	87 769,14	676 222,41
2018	93 512,51	90 080,55	683 792,87
2019	141 389,20	91 222,79	696 881,38

Sumber/Source: Statistik Ekonomi dan Keuangan Daerah (SEKDA), Bank Indonesia
Economy and Monetary The Regional Economic Financial Statistics, Bank of Indonesia

Tabel
Table 9.1.3**Posisi Pinjaman yang Diberikan Menurut Sektor Ekonomi di Kabupaten Mandailing Natal (Juta Rupiah), 2014–2019**
Outstanding of Loan y Economic Sectors in Mandailing Natal Regency (Million Rupiah), 2014–2019

Sektor Ekonomi Economic Sector	2014	2015	2016	2017	2018	2019
(1)	(2)	(3)	(4)	(5)	(6)	(7)
Pertanian, Peternakan, Kehutanan & Perikanan/ Agriculture, Livestock, Forestry & Fishery	802 738,82	927 351,65	24 997,00	23 032,00	35 907,07	41 245,05
Pertambangan dan Penggalian /Mining and Quarrying	487,40	387,63	263,00	456,00	111 342,60	138 573,67
Industri Pengolahan/ Manufacturing Industry	84 687,05	162 102,88	186 537,00	202 691,00	205 438,87	189 612,33
Listrik, Gas dan Air Bersih /Electricity, Gas and Water Supply	77,12	111,32	455,00	731,00	179 436,36	198 374,17
Konstruksi/ Construction	28 548,38	19 277,90	17 345,00	15 232,00	31 729,27	22 161,92
Perdagangan, Hotel dan Restoran/Trade, Hotel and Restaurant	468 079,58	527 577,62	596 828,00	604 264,00	627 736,14	666 516,20
Pengangkutan dan Komunikasi /Transport and Communication	7 169,98	14 111,97	12 146,00	15 675,00	9 160,03	11 917,37
Kuangan, Real Estate dan Jasa Perusahaan/Financial, Ownership & Business Services	8 052,80	7 340,93	7 360,00	5 485,00	5 749,62	8 401,01
Jasa-jasa/Services	26 300,55	22 875,07	895 251,00	856 941,00	1 228 566,27	1 603 448,40
Jumlah/Total	1 426 141,69	1 681 136,96	1 741 182,00	1 724 507,00	2 435 066,25	2 880 250,14

Sumber/Source: Statistik Ekonomi dan Keuangan Daerah (SEKDA), Bank Indonesia
Economy and Monetary The Regional Economic Financial Statistics, Bank of Indonesia

Tabel
Table 9.1.4**Posisi Pinjaman yang Diberikan menurut Jenis
Penggunaan di Kabupaten Mandailing Natal (Juta
Rupiah), 2014–2019**
***Outstanding of Loan by Type of Loans in Mandailing Natal
Regency (Million Rupiah), 2014–2019***

Tahun Year	Modal Kerja Working Capital	Investasi Investment	Konsumsi Consumption	Jumlah Total
(1)	(2)	(3)	(4)	(5)
2014	653 186,49	772 955,20	348 193,47	1 774 335,16
2015	725 129,10	956 007,86	351 775,56	2 032 912,52
2016	792 329,79	948 850,20	378 520,96	2 119 700,94
2017	874 110,00	850 397,00	408 696,00	2 133 203,00
2018	1 127 054,91	1 129 771,34	450 318,89	2 707 145,14
2019	1 275 035,52	1 407 703,29	505 061,79	3 187 800,61

Sumber/Source: Statistik Ekonomi dan Keuangan Daerah (SEKDA), Bank Indonesia
 Economy and Monetary The Regional Economic Financial Statistics, Bank of Indonesia

Tabel 9.1.5 **Posisi Kredit Usaha Mikro, Kecil, dan Menengah yang Diberikan Bank Umum Menurut Skala Usaha di Kabupaten Mandailing Natal (Juta Rupiah), 2014–2019**
Table 9.1.5 **Outstansing of Commercial Bank Credits to Micro, Small and Medium Scale Enterprise in Mandailing Natal Regency (Million Rupiah), 2014–2019**

Tahun <i>Year</i>	Mikro <i>Micro</i>	Kecil <i>Small</i>	Menengah <i>Medium</i>	Jumlah <i>Total</i>
(1)	(2)	(3)	(4)	(5)
2014	389 836,24	714 716,25	169 396,29	1 273 948,77
2015	508 536,00	651 125,00	237 112,00	1 396 773,00
2016	707 322,00	455 639,00	268 361,00	1 431 322,00
2017	707 322,00	455 639,00	268 361,00	1 431 322,00
2018	855 942,70	372 146,00	553 322,78	1 781 411,49
2019	897 573,36	354 140,80	592 250,48	1 843 964,63

Sumber/Source: Statistik Ekonomi dan Keuangan Daerah (SEKDA), Bank Indonesia
 Economy and Monetary The Regional Economic Financial Statistics, Bank of Indonesia

Tabel
Table 9.1.6

Posisi Kredit Usaha Mikro, Kecil, dan Menengah yang Diberikan Bank Umum Menurut Sektor Ekonomi di Kabupaten Mandailing Natal (Juta Rupiah), 2014–2019
Outstanding of Loan by Economic Sectors in Mandailing Natal Regency (Million Rupiah), 2014–2019

Sektor Ekonomi Economic Sector	2014	2015	2016	2017	2018	2019
(1)	(2)	(3)	(4)	(5)	(6)	(7)
Pertanian, Peternakan, Kehutanan & Perikanan/ Agriculture, Livestock, Forestry & Fishery	608 129,13	712 476,12	23 175,66	21 616,94	34 248,18	39 452,46
Pertambangan dan Penggalian /Mining and Quarrying	487,40	367,12	251,03	455,85	3 160,70	1 641,08
Industri Pengolahan/ Manufacturing Industry	9 295,77	13 972,71	15 146,42	17 845,40	99 799,38	84 750,37
Listrik, Gas dan Air Bersih /Electricity, Gas and Water Supply	77,12	111,32	454,69	727,73	1 184,22	850,82
Konstruksi/ Construction	25 904,21	17 316,61	17 344,43	13 785,09	22 477,40	19 500,68
Perdagangan, Hotel dan Restoran/Trade, Hotel and Restaurant	441 138,39	495 669,73	587 847,30	590 936,95	614 097,28	653 916,22
Pengangkutan dan Komunikasi /Transport and Communication	6 332,94	10 125,51	9 646,48	15 603,94	8 975,06	11 836,35
Keuangan, Real Estate dan Jasa Perusahaan/Financial, Ownership & Business Services	10 341,92	7 797,03	7 330,64	5 419,54	5 570,51	8 202,69
Jasa-jasa/Services	12 328,34	16 112,60	735 576,12	764 930,16	991 898,75	1 023 813,96
Jumlah/Total	1 114 035,21	1 273 948,77	1 396 772,77	1 431 321,61	1 781 411,49	1 843 964,63

Sumber/Source: Statistik Ekonomi dan Keuangan Daerah (SEKDA), Bank Indonesia
Economy and Monetary The Regional Economic Financial Statistics, Bank of Indonesia

9.2 KOPERASI COOPERATIVE

Tabel 9.2.1 Jumlah Koperasi Menurut Kecamatan di Kabupaten Mandailing Natal, 2016–2019
Number of Cooperative by Subdistrict in Mandailing Natal Regency, 2016–2019

Kecamatan Subdistrict	2016	2017	2018	2019
(1)	(2)	(3)	(4)	(5)
Batahan	36	37	40	42
Sinunukan	12	12	13	13
Batang Natal	14	14	14	15
Lingga Bayu	22	19	21	21
Ranto Baik	7	10	13	14
Kota Nopan	33	33	33	33
Ulu Pungkut	9	9	9	11
Tambangan	11	11	11	12
Lembah Sorik Marapi	12	12	12	12
Puncak Sorik Marapi	7	7	7	7
Muara Sipongi	7	8	8	8
Pakantan	4	4	4	6
Panyabungan	135	137	137	139
Panyabungan Selatan	7	7	7	8
Panyabungan Barat	7	7	7	7
Panyabungan Utara	18	18	18	19
Panyabungan Timur	6	5	5	7
Huta Bargot	7	7	7	7
Natal	53	53	54	54
Muara Batang Gadis	30	30	30	30
Siabu	41	41	41	42
Bukit Malintang	8	8	8	9
Naga Juang	5	5	5	5
Mandailing Natal	491	494	504	521

Sumber/Source: Dinas Koperasi Kabupaten Mandailing Natal
Cooperative Office of Mandailing Natal Regency

Tabel
Table 9.2.2**Jumlah Koperasi Menurut Jenis Koperasi dan Kecamatan di Kabupaten Mandailing Natal, 2019**
Number of Cooperative by Kind of Cooperative and Subdistrict in Mandailing Natal Regency, 2019

Kecamatan Subdistrict	Jenis Koperasi/ Kind of Cooperative					Jumlah Total
	KUD	Koperasi Pegawai Negeri	Koperasi Tani	Koperasi Serba Usaha	Lainnya Other	
(1)	(2)	(3)	(4)	(5)	(6)	(7)
Batahan	12	0	0	1	29	42
Sinunukan	6	0	0	2	5	13
Batang Natal	1	0	0	6	8	15
Lingga Bayu	2	0	2	4	13	21
Ranto Baik	1	0	2	2	9	14
Kota Nopan	1	2	4	7	19	33
Ulu Pungkut	0	0	3	2	6	11
Tambangan	1	1	0	4	6	12
Lembah Sorik Marapi	1	1	1	2	7	12
Puncak Sorik Marapi	0	1	2	0	4	7
Muara Sipongi	1	2	0	1	4	8
Pakantan	0	1	0	0	5	6
Panyabungan	6	18	2	35	78	139
Panyabungan Selatan	1	1	0	0	6	8
Panyabungan Barat	1	0	2	0	4	7
Panyabungan Utara	1	2	2	4	10	19
Panyabungan Timur	1	0	1	0	5	7
Huta Bargot	0	0	2	3	2	7
Natal	11	3	0	6	34	54
Muara Batang Gadis	13	0	0	2	15	30
Siabu	4	4	2	11	21	42
Bukit Malintang	1	1	1	1	5	9
Naga Juang	0	0	0	3	2	5
Mandailing Natal	65	37	26	96	297	521

Sumber/Source: Dinas Koperasi Kabupaten Mandailing Natal
Cooperative Office of Mandailing Natal Regency

Tabel 9.2.3 Jumlah Koperasi Menurut Jenis Koperasi di Kabupaten Mandailing Natal, 2016-2019
Table *Number of Cooperative by Type of Cooperative in Mandailing Natal Regency, 2016-2019*

Jenis Koperasi Type of Cooperative	2016	2017	2018	2019
(1)	(2)	(3)	(4)	(5)
Koperasi Unit Desa	66	65	65	65
Koperasi Pegawai Negeri	33	37	37	37
Koperasi Karyawan	7	7	8	8
Koperasi Perkebunan	31	65	70	69
Koperasi Serba Usaha	85	97	97	96
Koperasi Pedagang Pasar	4	4	4	4
Koperasi Nelayan	11	13	16	16
Koperasi Tani	23	26	26	26
Koperasi Pengrajin	1	0	0	0
Koperasi Angkutan	5	6	6	6
Koperasi Pondok Pesantren	18	19	19	19
Koperasi Peternakan	3	4	6	6
Koperasi Pertambangan	1	1	1	2
Koperasi Simpan Pinjam	5	5	7	7
Pusat Koperasi Pegawai Negeri	1	1	1	1
Pusat Kopontren	1	1	1	1
Koperasi Perikanan	3	3	3	3
Koperasi Wanita	39	25	25	25
Koperasi Lainnya	154	115	112	130
Mandailing Natal	491	494	504	521

Sumber/Source: Dinas Koperasi Kabupaten Mandailing Natal
 Cooperative Office of Mandailing Natal Regency

Tabel
Table 9.2.4**Banyaknya Pelaksana Koperasi Menurut Kecamatan di Kabupaten Mandailing Natal, 2019**
Number of Cooperative Inferior by District in Mandailing Natal Regency, 2019

Kecamatan Subdistrict	Jumlah Koperasi Number of Cooperative	Pelaksana Koperasi/Cooperative Inferior		
		Badan Pemeriksa Inspector	Pengurus Administrator	Karyawan Employees
(1)	(2)	(3)	(4)	(5)
Batahan	42	126	192	21
Sinunukan	13	39	43	26
Batang Natal	15	43	71	0
Lingga Bayu	21	63	107	0
Ranto Baik	14	42	59	0
Kota Nopan	33	99	102	0
Ulu Pungkut	11	33	33	0
Tambangan	12	36	36	0
Lembah Sorik Marapi	12	36	36	0
Puncak Sorik Marapi	7	21	21	0
Muara Sipongi	8	24	24	0
Pakantan	6	18	18	0
Panyabungan	139	417	417	18
Panyabungan Selatan	8	27	27	0
Panyabungan Barat	7	21	21	0
Panyabungan Utara	19	57	57	0
Panyabungan Timur	7	21	21	0
Huta Bargot	7	21	21	0
Natal	54	162	258	4
Muara Batang Gadis	30	90	148	8
Siabu	42	126	126	7
Bukit Malintang	9	27	29	0
Naga Juang	5	15	15	0
Mandailing Natal	521	1564	1882	84

Sumber/Source: Dinas Koperasi Kabupaten Mandailing Natal
Cooperative Office of Mandailing Natal Regency

Tabel 9.2.5 Keragaan Koperasi di Kabupaten Mandailing Natal, 2016-2019
Table *Performance of Cooperative in Mandailing Natal Regency, 2016-2019*

Keterangan <i>Exp</i>	Desember 2016	Desember 2017	Desember 2018	Desember 2019
(1)	(2)	(3)	(4)	(5)
1. Jumlah Koperasi (Unit)	491	494	504	521
2. Jumlah Anggota (Orang)	34 451	34 526	24 673	25 081
3. Pelaksana RAT (Unit)	32	30	37	67
4. Koperasi Aktif (Unit)	201	206	217	196
5. Kooperasi Tidak Aktif (Unit)	290	288	289	325
6. Permodalan	757 268 588	265 120 513	447 855 092	38 015 482 939
- Modal Sendiri (Ribu Rupiah)	14 382 263	16 497 263	27 686 024	12 958 008 182
- Modal Luar (Ribu Rupiah)	742 886 325	248 623 250	420 169 068	25 057 474 757
7. Volume Usaha (Ribu Rupiah)	1 581 225 478	586 344 233	988 876 837	36 613 727 477
8. SHU (Ribu Rupiah)	3 761 400	3 454 791	9 525 154	9 369 580 794

Sumber/Source: Dinas Koperasi Kabupaten Mandailing Natal
 Cooperative Office of Mandailing Natal Regency

Tabel
Table 9.2.6

**Perkembangan Usaha Kecil Menengah (UKM) di
Kabupaten Mandailing Natal, 2016-2019**
*Performance of UKM in Mandailing Natal Regency, 2016-
2019*

Sektor Sector	2016	2017	2018	2019
(1)	(2)	(3)	(4)	(5)
1 Sektor Perdagangan				
- Jumlah UKM	3 325	3 382	3 422	3 497
- Aset (Ribu Rupiah)	273 467 250	287 140 613	301 497 643	316 572 526
- Omset (Ribu Rupiah)	28 995 885	87 145 679	91 502 963	96 078 111
- Karyawan (Orang)	1 037	1 090	1 200	1 540
2 Sektor Industri Pertanian				
- Jumlah UKM	1 410	1 425	1 480	1 510
- Aset (Ribu Rupiah)	68 340 230	71 757 242	75 345 104	79 112 359
- Omset (Ribu Rupiah)	20 753 534	21 791 211	22 880 771	24 024 810
- Karyawan (Orang)	1 153	1 211	1 310	1 355
3 Sektor Industri Non Pertanian				
- Jumlah UKM	1 215	1 233	1 435	1 485
- Aset (Ribu Rupiah)	108 460 146	113 883 153	119 577 311	125 556 176
- Omset (Ribu Rupiah)	32 895 044	34 539 796	36 266 786	38 080 125
- Karyawan (Orang)	1 179	1 234	1 376	1 398
4 Sektor Aneka Jasa				
- Jumlah UKM	135	142	175	205
- Aset (Ribu Rupiah)	19 301 787	20 266 876	21 280 220	22 344 231
- Omset (Ribu Rupiah)	6 102 810	6 407 951	6 728 348	7 064 766
- Karyawan (Orang)	144	153	196	235

Sumber/Source: Dinas Koperasi Kabupaten Mandailing Natal
Cooperative Office of Mandailing Natal Regency

9.3 HARGA-HARGA PRICES

Tabel 9.3.1 Perkembangan Harga Rata-Rata Beberapa Bahan Pokok Menurut Bulan di Kabupaten Mandailing Natal, 2019
Performance of Average Prices of Some Principal Goods by Month in Mandailing Natal, 2019

Bulan Month	Beras IR64 (Per Kg) Rice	Ikan Asin Teri No. 3 (Per Kg) Salted Fish	Gula Merah Aren (per Kg) Aren Sugar	Minyak Goreng Barco (Per Liter) Cooking Oil	Bawang Merah Besar (Per Kg) Onion
(1)	(2)	(3)	(4)	(5)	(6)
Januari January	10 000	120 000	19 000	18 000	20 000
Februari February	10 000	120 000	19 000	18 000	20 000
Maret March	10 000	120 000	19 000	18 000	30 000
April April	10 000	120 000	19 000	18 000	30 000
Mei May	11 000	120 000	19 000	18 000	30 000
Juni June	11 000	120 000	19 000	18 000	30 000
Juli July	11 000	120 000	20 000	18 000	30 000
Agustus August	10 000	120 000	20 000	18 000	40 000
September September	10 000	120 000	20 000	18 000	40 000
Oktober October	10 500	120 000	20 000	18 000	40 000
November November	10 500	110 000	20 000	18 000	40 000
Desember December	10 500	110 000	20 000	18 000	40 000
Rata-rata Average	10 375	118 333	19 500	18 000	32 500

Sumber/Source: Survei Harga BPS Kabupaten Mandailing Natal
Prices Survey of Statistics of Mandailing Natal Regency

Lanjutan Tabel/*Continued Table* 9.3.1

Bulan <i>Month</i>	Bawang Putih Sedang (Per Kg) <i>Garlic</i>	Cabe Merah Besar (Per Kg) <i>Chilli</i>	Daging Ayam Ras (per Kg) <i>Chicken</i>	Daging Sapi Biasa (Per Kg) <i>Meat</i>	Kelapa Tua Kupas (Butir) <i>Coconut</i>
(1)	(2)	(3)	(4)	(5)	(6)
Januari January	22 000	30 000	30 000	140 000	-
Februari February	30 000	20 000	32 000	140 000	-
Maret March	30 000	20 000	32 000	140 000	2 000
April April	30 000	20 000	32 000	140 000	2 000
Mei May	30 000	20 000	34 000	140 000	2 000
Juni June	30 000	40 000	42 000	140 000	2 000
Juli July	45 000	80 000	42 000	140 000	2 000
Agustus August	45 000	72 000	27 000	140 000	2 000
September September	45 000	72 000	29 000	140 000	2 500
Oktober October	30 000	45 000	29 000	140 000	2 500
November November	30 000	45 000	34 000	-	2 500
Desember December	30 000	40 000	32 000	-	2 500
Rata-rata Average	33 083	42 000	32 917	140 000	2 200

Sumber/*Source*: Survei Harga BPS Kabupaten Mandailing Natal
Prices Survey of Statistics of Mandailing Natal Regency

Lanjutan Tabel/Continued Table 9.3.1

Bulan Month	Kopi Bubuk (per Ons) Coffee	Mie Instan Indomie Soto (per Bungkus) Instant Noodle	Rokok Kretek Putih Marlboro (per Bungkus) Cigarette	Telur Ayam Ras (Per Kg) Egg	Tepung Terigu Segi Tiga Biru(Per Kg) Wheat Flour
(1)	(2)	(3)	(4)	(5)	(6)
Januari January	7 000	2 500	20 000	22 500	10 000
Februari February	7 000	2 500	20 000	22 500	10 000
Maret March	7 000	2 500	20 000	22 500	10 000
April April	7 000	2 500	20 000	22 500	10 000
Mei May	7 000	2 500	25 000	22 500	10 000
Juni June	7 000	2 500	28 000	22 500	11 000
Juli July	7 000	2 500	26 000	22 500	11 000
Agustus August	7 000	2 500	26 000	22 500	11 000
September September	7 000	2 500	26 000	22 500	11 000
Oktober October	7 000	2 500	26 000	22 500	11 000
November November	7 000	2 500	27 000	22 500	11 000
Desember December	7 000	2 500	27 000	22 500	11 000
Rata-rata Average	7 000	2 500	24 250	22 500	10 583

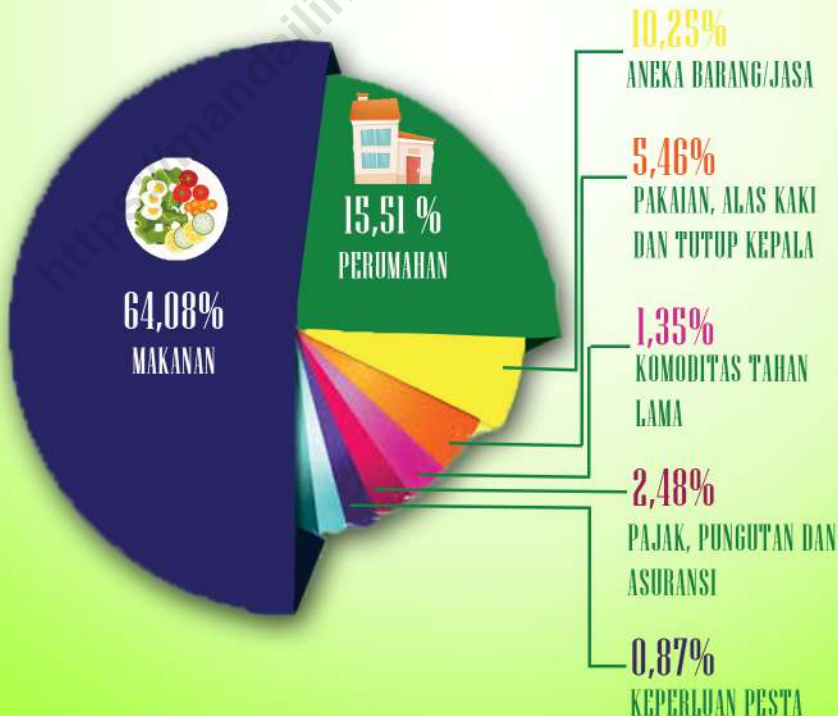
Sumber/Source: Survei Harga BPS Kabupaten Mandailing Natal
Prices Survey of Statistics of Mandailing Natal Regency

10



**PENGELUARAN PENDUDUK
POPULATION EXPENDITURE**

**PERSENTASE PENGELUARAN PER KAPITA SEBULAN
MENURUT KELOMPOK KOMODITAS DI KABUPATEN
MANDAILING NATAL, 2019**



PENJELASAN TEKNIS

TECHNICAL NOTES

- | | |
|--|---|
| <p>1. Pengeluaran rata-rata per kapita adalah biaya yang dikeluarkan untuk konsumsi semua anggota rumah tangga selama sebulan baik yang berasal dari pembelian, pemberian maupun produksi sendiri dibagi dengan banyaknya anggota rumah tangga dalam rumah tangga tersebut.</p> <p>2. Konsumsi rumah tangga dibedakan atas konsumsi makanan dan bukan makanan tanpa memperhatikan asal barang dan terbatas pada pengeluaran untuk kebutuhan rumah tangga saja, tidak termasuk komponen/ pengeluaran untuk keperluan usaha atau yang diberikan kepada pihak lain.</p> <p>3. Pengeluaran untuk konsumsi makanan di hitung selama seminggu terakhir, sedangkan konsumsi bukan makanan dihitung selama satu bulan dan tiga bulan terakhir. Baik konsumsi makanan maupun bukan makanan selanjutnya dikonversikan ke dalam pengeluaran rata-rata sebulan. Angka-angka konsumsi/ pengeluaran rata-rata per kapita yang disajikan dalam publikasi ini diperoleh dari hasil bagi jumlah konsumsi seluruh rumah tangga terhadap jumlah penduduk.</p> | <p>1. <i>Average Expenditure per Capita is the cost spent for all household members consumption during the month, whether from purchasing, giving or own production, divided by the number of household members in the household.</i></p> <p>2. <i>Household consumption is differentiated into food and non-food consumption regardless of origin and limited expenditure for household needs alone, excluding components / expenses for business purposes or provided to other parties.</i></p> <p>3. <i>Expenditures for food consumption are calculated over the past week, whereas non-food consumption is calculated over the last month and the last three months. Both food and non-food consumption are converted to average monthly expenditure. The per capita consumption / expenditure figures presented in this publication are derived from the results for the total household consumption of the population.</i></p> |
|--|---|

ULASAN

Pada tahun 2019, lebih dari sepertiga penduduk Mandailing Natal atau 38,85 persen memiliki pengeluaran per kapita antara 300.000 sampai 499.999 rupiah sebulan. Hampir tidak ada penduduk Mandailing Natal yang memiliki pengeluaran per kapita di bawah 200.000 dan hanya 9,49 persen penduduk dengan pengeluaran di atas 1.500.000 rupiah sebulan.

Jika melihat dari jenis konsumsinya, sebagian besar dari pengeluaran yang ada digunakan untuk memenuhi kebutuhan/konsumsi makanan yaitu 64,08 persen. Dan hanya 35,92 persen dari pengeluaran yang ada digunakan untuk memenuhi kebutuhan konsumsi non makanan.

Selanjutnya, jika dilihat dari jenis komoditas, pengeluaran penduduk Mandailing Natal secara rata-rata paling tinggi pada komoditas makanan dan minuman jadi yaitu sebesar 17,60 persen dari total seluruh pengeluaran per kapita sebulan. Kemudian diikuti oleh komoditas perumahan dan fasilitas rumah tangga dengan persentase sebesar 15,51 persen dan rokok sebesar 12,54 persen..

DESCRIPTION

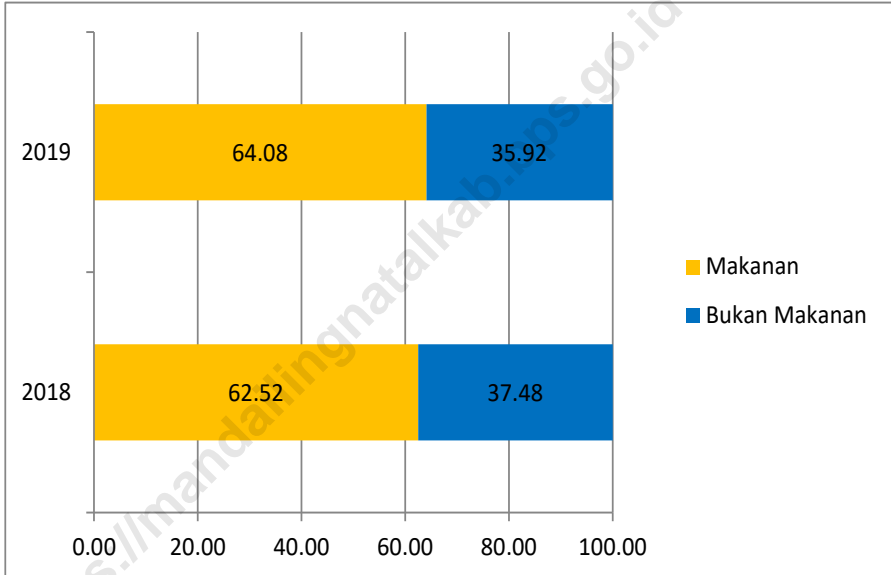
In 2019, more than a third of the population of Mandailing Natal or 38,85 percent have expenditure per capita between 300.000 and 499.999 rupiah a month. There are almost no Mandailing Natal residents who have per capita expenses under 200,000 and only 9.49 percent of the population with expenditures above 1,500,000 rupiah a month.

If you look at the type of consumption, most of the existing expenditure is used to meet the needs / consumption of food that is 64,08 percent. And only 35,92 percent of the existing expenditure is used to meet the needs of non-food consumption.

Furthermore, when viewed from the type of commodity, the Mandailing Natal population expenditure most used on food and beverage commodities, which is 17,60 percent of the total expenditure per capita a month. Then followed by commodity housing and household facilities with a percentage of 15,51 percent and cigarettes by 12,54 percent.

Gambar 10.1
Figures

Persentase Pengeluaran per Kapita Sebulan Menurut Jenis Konsumsi di Kabupaten Mandailing Natal, 2019
Percentage of Monthly Expenditure per Capita by Type Expenditure in Mandailing Natal Regency, 2019



Catatan/Note: ...

Sumber/Source: BPS, Survei Sosial Ekonomi Nasional (Susenas) Maret/BPS-Statistics Indonesia, National Socioeconomic Survey March

Tabel
Table 10.1

Rata-rata Pengeluaran per Kapita Sebulan Menurut Kelompok Komoditas (rupiah) di Kabupaten Mandailing Natal, 2018 dan 2019
Monthly Average Expenditure per Capita by Commodity Group (rupiahs) in Mandailing Natal Regency/Municipality, 2018 and 2019

Kelompok Komoditas/Commodity Group	2018	2019
(1)	(2)	(3)
Makanan/Food		
Padi-padian/ <i>Cereals</i>		97 386
Umbi-umbian/ <i>Tubers</i>		4 994
Ikan/udang/cumi/kerang/ <i>Fish/shrimp/common squid/shells</i>		54 953
Daging/ <i>Meat</i>		9 554
Telur dan susu/ <i>Eggs and milk</i>		20 281
Sayur-sayuran/ <i>Vegetables</i>		40 637
Kacang-kacangan/ <i>Legumes</i>		6 680
Buah-buahan/ <i>Fruits</i>		18 884
Minyak dan kelapa/ <i>Oil and coconut</i>		18 330
Bahan minuman/ <i>Beverage stuffs</i>		8 916
Bumbu-bumbuan/ <i>Spices</i>		8 615
Konsumsi lainnya/ <i>Miscellaneous food items</i>		4 401
Makanan dan minuman jadi/ <i>Prepared food and beverages</i>		152 287
Rokok/ <i>Cigarettes</i>		108 438
Jumlah makanan/Total food		554 358
Bukan makanan/Non-food		
Perumahan dan fasilitas rumah tangga/ <i>Housing and household facilities</i>		134 154
Aneka komoditas dan jasa/ <i>Goods and services</i>		88 651
Pakaian, alas kaki, dan tutup kepala/ <i>Clothing, footwear, and headgear</i>		47 258
Komoditas tahan lama/ <i>Durable goods</i>		11 684
Pajak, pungutan, dan asuransi/ <i>Taxes and insurance</i>		21 442
Keperluan pesta dan upacara/kenduri/ <i>Parties and ceremonies</i>		7 510
Jumlah bukan makanan/Total non-food		310 698
Jumlah/Total		865 057

Catatan/Note: ...

Sumber/Source: BPS, Survei Sosial Ekonomi Nasional (Susenas) Maret/BPS-Statistics Indonesia, National Socioeconomic Survey March

Tabel
Table 10.2

Persentase Pengeluaran per Kapita Sebulan Menurut Kelompok Komoditas di Kabupaten Mandailing Natal, 2018 dan 2019
Percentage of Monthly Expenditure per Capita by Commodity Group in Mandailing Natal Regency, 2018 and 2019

Kelompok Komoditas/Commodity Group	2018	2019
(1)	(2)	(3)
Makanan/Food		
Padi-padian/ <i>Cereals</i>		11,26
Umbi-umbian/ <i>Tubers</i>		0,58
Ikan/udang/cumi/kerang/ <i>Fish/shrimp/common squid/shells</i>		6,35
Daging/ <i>Meat</i>		1,10
Telur dan susu/ <i>Eggs and milk</i>		2,34
Sayur-sayuran/ <i>Vegetables</i>		4,70
Kacang-kacangan/ <i>Legumes</i>		0,77
Buah-buahan/ <i>Fruits</i>		2,18
Minyak dan kelapa/ <i>Oil and coconut</i>		2,12
Bahan minuman/ <i>Beverage stuffs</i>		1,03
Bumbu-bumbuan/ <i>Spices</i>		1,00
Konsumsi lainnya/ <i>Miscellaneous food items</i>		0,51
Makanan dan minuman jadi/ <i>Prepared food and beverages</i>		17,60
Rokok/ <i>Cigarettes</i>		12,54
Jumlah makanan/Total food		64,08
Bukan makanan/Non-food		
Perumahan dan fasilitas rumah tangga/ <i>Housing and household facilities</i>		15,51
Aneka komoditas dan jasa/ <i>Goods and services</i>		10,25
Pakaian, alas kaki, dan tutup kepala/ <i>Clothing, footwear, and headgear</i>		5,46
Komoditas tahan lama/ <i>Durable goods</i>		1,35
Pajak, pungutan, dan asuransi/ <i>Taxes and insurance</i>		2,48
Keperluan pesta dan upacara/kenduri/ <i>Parties and ceremonies</i>		0,87
Jumlah bukan makanan/Total non-food		35,92
Jumlah/Total		100,00

Catatan/Note: ...

Sumber/Source: BPS, Survei Sosial Ekonomi Nasional (Susenas) Maret/BPS-Statistics Indonesia, National Socioeconomic Survey March

Tabel
Table 10.3**Persentase Penduduk Menurut Golongan Pengeluaran Per Kapita Sebulan di Kabupaten Mandailing Natal, 2018 dan 2019**
Percentage of Population by Per Capita Spending Group a Month in Mandailing Natal Regency, 2018 and 2019

Golongan Pengeluaran Spending Group (Rp)	2018	2019
(1)	(2)	(3)
< 150 000	0,00	0,00
150 000–199 999	1,19	0,00
200 000–299 999	18,64	14,33
300 000–499 999	41,34	38,85
500 000–749 999	20,94	18,24
750 000–999 999	9,2	13,33
1 000 000–1 499 999	3,08	5,77
> 1 500 000	5,61	9,49
Jumlah/Total	100,00	100,00

Catatan/Note: ...

Sumber/Source: BPS, Survei Sosial Ekonomi Nasional (Susenas) Maret/BPS-Statistics Indonesia, National Socioeconomic Survey March

11



**PERDAGANGAN
TRADE**



SELL  **BUY** 

**Jumlah SIUP Menurut Bentuk Perusahaan
di Kab. Mandailing Natal, 2019**

Perdagangan Kecil: 313

Perdagangan Mikro: 440



Perdagangan Besar: 9

Perdagangan Menengah: 24

PENJELASAN TEKNIS**TECHNICAL NOTES**

- | | |
|--|---|
| <ol style="list-style-type: none"> 1. Sistem pencatatan Statistik Ekspor dan Impor adalah "General Trade" dengan wilayah pencatatan meliputi seluruh wilayah kepabeanaan Indonesia. 2. Pengesahan dokumen kepabeanaan ekspor dan impor dilakukan oleh Bea dan Cukai berdasarkan Persetujuan Muat/ Bongkar Barang. 3. Data ekspor berasal dari dokumen kepabeanaan BC 3.0 atau yang disebut dokumen Pemberitahuan Ekspor Barang (PEB) yang diisi oleh eksportir. 4. Data impor berasal dari dokumen kepabeanaan BC 2.0 atau yang disebut dokumen Pemberitahuan Impor Barang (PIB), Pemberitahuan Impor Barang Khusus (PIBK), Pemberitahuan Pabean Free Trade Zone (PPFTZ) dan dokumen kepabeanaan BC 2.3 yang mencatat impor barang dari Luar Negeri ke Kawasan Berikat. 5. Barang-barang yang dikirim ke luar negeri untuk diolah dicatat sebagai ekspor, sedangkan hasil olahan yang dikembalikan ke Indonesia dicatat sebagai impor. 6. Barang-barang luar negeri yang diolah di dalam negeri dicatat sebagai barang impor meskipun barang olahan tersebut akan kembali ke luar negeri. 7. Barang-barang yang tidak dicakup dalam pencatatan: <ol style="list-style-type: none"> a. Pakaian dan barang-barang | <ol style="list-style-type: none"> 1. <i>The recording of export and import statistics is based on General Trade System covering all Indonesian customs areas.</i> 2. <i>The legalization of customs export and import documents is conducted by the Customs and Excise Office.</i> 3. <i>The export data are compiled based on customs export documents BC 3.0 or known as Export Declarations (PEB), filled by exporters.</i> 4. <i>The import data are compiled based on customs import documents BC 2.0 or known as Import Declarations Form (PIB), Import Declarations Form for Special Commodity (PIBK), Customs Declaration Form for Free Trade Zone (PPFTZ), and customs import documents BC 2.3 which records import goods from foreign country to Bounded Zones Area.</i> 5. <i>Goods send abroad for processing purposes are recorded as export while its product sent to Indonesia are recorded as import.</i> 6. <i>Foreign goods processed in Indonesia are still recorded as imports although the products will be sent to abroad.</i> 7. <i>The following goods are not included in the statistics:</i> <ol style="list-style-type: none"> a. <i>Clothings and passengers'</i> |
|--|---|

- perhiasan penumpang.
- b. Barang-barang bawaan penumpang dari/ke luar negeri untuk dipakai sendiri, kecuali lemari es, pesawat televisi, dan sebagainya.
 - c. Barang-barang untuk keperluan perwakilan kedutaan suatu negara.
 - d. Barang-barang ekspedisi dan ekshibisi atau pameran.
 - e. Barang-barang untuk militer yang diimpor langsung oleh angkatan bersenjata
 - f. Pembungkus/peti kemas untuk diisi kembali.
 - g. Uang dan surat-surat berharga.
 - h. Barang-barang contoh
9. Sistem pengolahan dokumen impor/ekspor Indonesia adalah sistem "Carry Over" yaitu dokumen ditunggu selama satu bulan, setelah bulan berjalan, sedangkan dokumen-dokumen yang terlambat akan diolah pada bulan berikutnya. Dengan demikian dokumen bulan-bulan sebelumnya yang terlambat diterima dan masuk pada bulan berjalan, diperlakukan sebagai dokumen bulan pengolahan.
 10. Negara tujuan adalah negara tujuan akhir yang diketahui untuk barang ekspor yang dikirim ke luar negeri
 11. Jenis komoditi adalah barang ekspor yang dicatat sesuai kode Harmonized System (HS).
- jewelry.*
- b. *Luggage of passengers for own use, except refrigerators, television sets, etc.*
 - c. *Goods imported/exported for the use of foreign representative countries/embassies.*
 - d. *Goods for expeditions, and shows or exhibitions.*
 - e. *Military goods directly imported by the Armed Forces.*
 - f. *Packings/containers to be refilled.*
 - g. *Bank notes and securities*
 - h. *Sample goods*
9. *The carry-over system is used in processing Indonesian export and import documents are processed one month after the current month, while those received later will be processed for the succeeding month. This means previous documents received in the current month will be treated as processed documents.*
 10. *Country of destination is country that is known to export goods sent abroad.*
 11. *Type commodity is exported goods recorded based on Harmonized System (HS) code.*

ULASAN

Pada tahun 2018, ada 33 pasar tradisional di Kabupaten Mandailing Natal. Pasar terbanyak berlokasi di Kecamatan Batang Natal (6 unit) dan Kecamatan Siabu (5 unit).

Menurut laporan dari Dinas Perdagangan, pada tahun 2018 ada 27 unit toko, 1.365 kios, 3.039 LOSD, dan 2.284 pedagang.

Pada tahun 2019, Kantor Pelayanan Perijinan Terpadu Kabupaten Mandailing Natal mengeluarkan sebanyak 791 Surat Ijin Usaha Perdagangan (SIUP). Sebagian besar dari surat ijin tersebut adalah perdagangan mikro atau sebanyak 440 usaha dan usaha perdagangan kecil yaitu sebanyak 313 usaha. Jika melihat dari lokasi penerbitan SIUP, 51,20 persen diantaranya berada di Kecamatan Panyabungan.

Menurut bentuk perusahaan yang mengurus Surat Izin Tanda Daftar Perusahaan (TDP), lebih dari separuh surat tersebut ditujukan untuk perusahaan perseorangan (Po), sedangkan sisanya adalah usaha berbentuk CV, PT, dan Koperasi.

DESCRIPTION

There are 33 traditional market at Mandailing Natal Regency in 2018. Most of those located in Batang Natal District (6 units) and Siabu District (5 units).

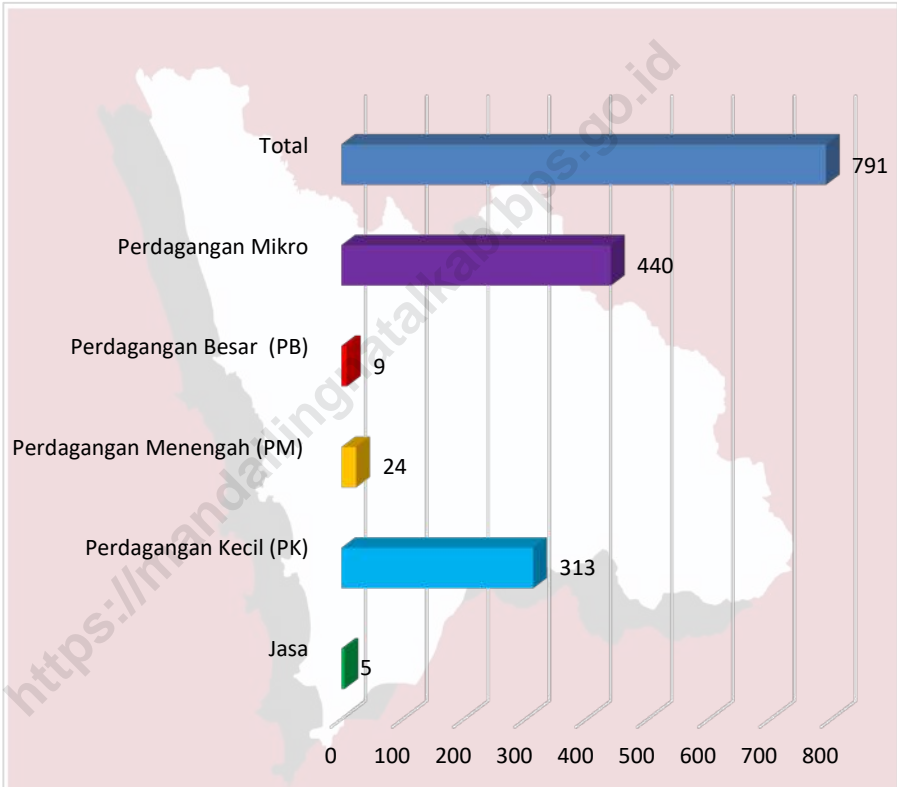
Based on report from Trade Office, there are 27 units of store, 1,365 units of stand, 3,039 units of LOSD, and 2,284 trader in 2018.

In 2019, the Integrated Licensing Service Office of Mandailing Natal Regency issued 187 Trading Business Licenses (SIUP). Most of the licenses are micro trades (440 businesses) and small trades (313 businesses). If seen from the location of SIUP issuance, 51,20 percent of them are located in Panyabungan District.

According to the company's form of company registration certificate (TDP), more than half of the letter is intended for individual companies (Po), while the rest are businesses in the form of CV, PT, and cooperative.

Gambar 11.1
Figures

Jumlah SIUP Menurut Bentuk Perusahaan Di Kabupaten Mandailing Natal, 2019
Number of Registered Establishment by Type of Establishment in Mandailing Natal Regency, 2019



Catatan/Note: ...

Sumber/Source: Kantor Pelayanan Perijinan Terpadu Kabupaten Mandailing Natal/ *Integrated Licensing Service Office of Mandailing Natal Regency*

Tabel
Table 11.1

**Jumlah Pasar yang Dikelola oleh Dinas Perdagangan
menurut Jenis dan Kecamatan di Kabupaten Mandailing
Natal, 2016-2018**
*Number of Market Managed by Government by Type and
District in Mandailing Natal Regency, 2016–2018*

Kecamatan Subdistrict	Pasar Inpres Inpres Market	Pusat Pertokoan Shopping Center	Pasar Tradisional Traditional Market	Supermarket Supermarket	Jumlah Total
(1)	(2)	(3)	(4)	(5)	(6)
Batahan	0	0	2	0	2
Sinunukan	0	0	3	0	3
Batang Natal	0	0	6	0	6
Lingga Bayu	0	0	2	0	2
Ranto Baik	0	0	1	0	1
Kotanopan	0	0	2	0	2
Ulu Pungkut	0	0	0	0	0
Tambangan	0	0	1	0	1
Lembah Sorik Marapi	0	0	1	0	1
Puncak Sorik Marapi	0	0	1	0	1
Muara Sipongi	0	0	1	0	1
Pakantan	0	0	1	0	1
Panyabungan	0	0	1	0	1
Panyabungan Selatan	0	0	1	0	1
Panyabungan Barat	0	0	0	0	0
Panyabungan Utara	0	0	1	0	1
Panyabungan Timur	0	0	1	0	1
Huta Bargot	0	0	0	0	0
Natal	0	0	1	0	1
Muara Batang Gadis	0	0	0	0	0
Siabu	0	0	5	0	5
Bukit Malintang	0	0	1	0	1
Naga Juang	0	0	1	0	1
Mandailing Natal	0	0	33	0	33
2018	0	0	33	0	33
2017	0	0	33	0	33

Catatan/Note: ...

Sumber/Source: Dinas Perindustrian, Perdagangan, Koperasi, UKM dan Pasar Mandailing Natal/ Industry, Trade, Cooperative, Small-Medium Scale Business and Market Service Office of Mandailing Natal

Tabel
Table 11.2**Jumlah Toko, Kios, LOSD, dan Pedagang di Pasar Se-**
Kabupaten Mandailing Natal, 2017-2019
Number of Shop, LOS, and Seller in Market all over
Mandailing Natal Regency, 2016–2018

Nama Pasar Market	Toko Store	Kios Stand	LOSD	Pedagang Trader
(1)	(2)	(3)	(4)	(5)
Pasar Baru Panyabungan	16	750	326	203
Pasar Jonjong	0	18	0	0
Pasar Lama	11	0	0	0
Pasar Tapanuli	0	23	0	0
Pasar Kotanopan	0	191	84	200
Pasar Sihepeng	0	26	210	125
Pasar Simangambat	0	12	112	121
Pasar Siabu	0	16	10	0
Pasar Ht. Godang Muda	0	0	40	27
Pasar Malintang	0	4	122	80
Pasar Sinonoan	0	25	220	145
Pasar Mompong	0	12	201	70
Pasar Gunung Baringin	0	0	108	30
Pasar Kayu Laut	0	32	246	70
Pasar Maga	0	22	54	85
Pasar Laru	0	4	44	65
Pasar Muara Sipongi	0	25	183	155
Pasar Pakantan	0	0	43	33
Pasar Tamiang	0	8	53	34
Pasar Tarlola	0	0	44	0
Pasar Muara Soma	0	8	23	47
Pasar Aek Nangali	0	0	16	25
Pasar Tapus	0	2	49	20
Pasar Manisak	0	6	137	74
Pasar Batahan	0	0	0	40
Pasar Sinunukan I	0	47	68	43
Pasar Sinunukan II	0	16	40	23
Pasar Sinunukan III	0	76	200	150
Pasar Natal	0	25	30	72
Pasar Simpang Gambir	0	0	72	120
Pasar M. Parlampungan	0	0	27	74
Pasar Bangkelang	0	2	87	44
Pasar Tombang Kaluang	0	0	28	25
Pasar Naga Juang	0	12	36	25
Pasar Bintangan Bejangkar	0	0	48	39
Pasar Hutamanale	0	3	78	20
Mandailing Natal	27	1 365	3 039	2 284
2017	27	1 375	3 071	2 244
2016	27	1 375	3 071	2 244

Catatan/Note: ...

Sumber/Source: Dinas Perindustrian, Perdagangan, Koperasi, UKM dan Pasar Mandailing Natal/ Industry, Trade, Cooperative, Small-Medium Scale Business and Market Service Office of Mandailing Natal

Tabel
Table 11.3

**Jumlah SHPT yang Diterbitkan di Pasar Se-Kabupaten
Mandailing Natal, 2016-2018**
*Number of SHPT Issued in Market All Over Mandailing Natal
Regency, 2016–2018*

Nama Pasar Market	SHPT
(1)	(2)
Pasar Baru Panyabungan	-
Pasar Jonjong	-
Pasar Lama	-
Pasar Tapanuli	-
Pasar Kotanopan	-
Pasar Sihepeng	-
Pasar Simangambat	-
Pasar Siabu	-
Pasar Ht.Godang Muda	-
Pasar Malintang	-
Pasar Sinonoan	-
Pasar Mompang	-
Pasar Gunung Baringin	-
Pasar Kayu Laut	-
Pasar Maga	-
Pasar Laru	-
Pasar Muara Sipongi	-
Pasar Pakantan	-
Pasar Tamiang	-
Pasar Tarlola	-
Pasar Muara Soma	-
Pasar Aek Nangali	-
Pasar Tapus	-
Pasar Manisak	-
Pasar Batahan	-
Pasar Sinunukan I	-
Pasar Sinunukan II	-
Pasar Sinunukan III	-
Pasar Natal	-
Pasar Simpang Gambir	-
Pasar M. Parlampungan	-
Pasar Bangkelang	-
Pasar Tombang Kaluang	-
Pasar Naga Juang	-
Pasar Bintungan Bejangkar	-
Pasar Hutamanale	-
Mandailing Natal	-
2017	-
2016	-

Catatan/Note: ...

Sumber/Source: Dinas Perindustrian, Perdagangan, Koperasi, UKM dan Pasar Mandailing Natal/ Industry, Trade, Cooperative, Small-Medium Scale Business and Market Service Office of Mandailing Natal

Tabel
Table 11.4**Jumlah SIUP Menurut Bentuk Perusahaan di Kabupaten Mandailing Nata, 2017-2019**
Number of Registered Establishment by Type of Establishment in Mandailing Natal Regency, 2017-2019

Nomor Group Number	Perusahaan Establishment	2017	2018	2019
(1)	(2)	(3)	(4)	(5)
I	Perdagangan Kecil Small Trade	145	38	313
II	Perdagangan Menengah (PM) Medium Trade	36	89	24
III	Perdagangan Besar (PB) Large TRade	110	7	9
IV	Perdagangan Mikro Micro TRade	15	53	440
V	Jasa Services	3	0	5
Jumlah		309	187	791

Catatan/Note: ...

Sumber/Source: Kantor Pelayanan Perijinan Terpadu Kabupaten Mandailing Nata/ *Integrated Licensing Service Office of Mandailing Natal Regency*

Tabel
Table 11.5

**Jumlah Penerbitan SIUP menurut Kecamatan di
Kabupaten Mandailing Natal, 2017-2019**
*Number of Registered Establishment Issue by District in
Mandailing Natal Regency, 2017-2019*

Kecamatan Subdistrict	2017		2018		2019	
	Unit Unit	Persentase Percentage	Unit Unit	Persentase Percentage	Unit Unit	Persentase Percentage
(1)	(2)	(3)	(4)	(5)	(6)	(7)
Batahan	9	2,91	6	3,21	34	4,30
Sinunukan	12	3,88	8	4,28	26	3,29
Batang Natal	12	3,88	1	0,53	33	4,17
Lingga Bayu	20	6,47	6	3,21	21	2,65
Ranto Baek	6	1,94	2	1,07	9	1,14
Kotanopan	17	5,50	12	6,42	45	5,69
Ulu Pungkut	0	0,00	1	0,53	6	0,76
Tambangan	6	1,94	5	2,67	1	0,13
Lembah Sorik Marapi	11	3,56	3	1,60	24	3,03
Puncak Sorik Marapi	19	6,15	1	0,53	24	3,03
Muara Sipongi	1	0,32	1	0,53	2	0,25
Pakantan	0	0,00	0	0,00	1	0,13
Panyabungan	115	37,22	89	47,59	405	51,20
Panyabungan Selatan	5	1,62	2	1,07	7	0,88
Panyabungan Barat	1	0,32	2	1,07	7	0,88
Panyabungan Utara	12	3,88	5	2,67	18	2,28
Panyabungan Timur	1	0,32	0	0,00	3	0,38
Huta Bargot	4	1,29	3	1,60	10	1,26
Natal	23	7,44	13	6,95	39	4,93
Muara Batang Gadis	5	1,62	3	1,60	20	2,53
Siabu	25	8,09	22	11,76	51	6,45
Bukit Malintang	5	1,62	1	0,53	5	0,63
Naga Juang	0	0,00	1	0,53	0	0,00
Mandailing Natal	309	100,00	187	100,00	791	100,00

Catatan/Note: ...

Sumber/Source: Kantor Pelayanan Perijinan Terpadu Kabupaten Mandailing Natal/ *Integrated Licensing Service Office of Mandailing Natal Regency*

Tabel
Table 11.6**Penerbitan Surat Izin Usaha Perdagangan Menurut
Kelompok Usaha dan Kecamatan di Kabupaten
Mandailing Natal, 2017-2019**
*Registered Establishment Trade Issue by Categories and
District in Mandailing Natal Regency, 2017-2019*

Kecamatan Subdistrict	Besar Large	Menengah Medium	Kecil Small	Mikro Micro	Jumlah Total
(1)	(2)	(3)	(4)	(5)	(6)
Batahan	2	0	11	21	34
Sinunukan	2	0	11	13	26
Batang Natal	0	3	8	22	33
Lingga Bayu	0	1	10	10	21
Ranto Baik	0	0	2	7	9
Kotanopan	0	4	24	17	45
Ulu Pungkut	0	3	0	3	6
Tambangan	0	0	0	1	1
Lembah Sorik Marapi	0	2	3	19	24
Puncak Sorik Marapi	0	0	8	16	24
Muara Sipongi	0	0	1	1	2
Pakantan	0	0	0	1	1
Panyabungan	0	7	172	221	400
Panyabungan Selatan	1	0	0	6	7
Panyabungan Barat	0	0	6	1	7
Panyabungan Utara	0	0	11	7	18
Panyabungan Timur	0	0	3	0	3
Huta Bargot	0	0	1	9	10
Natal	0	0	20	19	39
Muara Batang Gadis	4	4	5	7	20
Siabu	0	0	14	37	51
Bukit Malintang	0	0	0	5	5
Naga Juang	0	0	0	0	0
Mandailing Natal	9	24	310	443	786
2018	7	89	38	53	187
2017	113	36	145	15	309

Catatan/Note: ...

Sumber/Source: Kantor Pelayanan Perijinan Terpadu Kabupaten Mandailing Natal/ *Integrated Licensing Service Office of Mandailing Natal Regency*

Tabel
Table 11.7

Penerbitan Surat Izin Usaha Perdagangan Menurut Jenis dan Kecamatan di Kabupaten Mandailing Natal, 2017-2019

Registered Establishment Trade Issue by Categories and District in Mandailing Natal Regency, 2017-2019

Kecamatan Subdistrict	Jenis Usaha Type of Commercial						Jumlah Total
	Perdagangan Besar Large Trading	Perdagangan Menengah Medium Trading	Perdagangan Eceran/ Small TRading	Rumah Makan Restaurants	Hotel/ Penginaoan Hotel/Lodging	Jasa Services	
	(2)	(3)	(4)	(5)	(6)	(7)	
(1)	(2)	(3)	(4)	(5)	(6)	(7)	(8)
Batahan	2	0	32	0	0	0	34
Sinunukan	2	0	24	0	0	0	26
Batang Natal	0	3	30	0	0	0	33
Lingga Bayu	0	1	20	0	0	0	21
Ranto Baik	0	0	9	0	0	0	9
Kotanopan	0	4	41	0	0	0	45
Ulu Pungkut	0	3	3	0	0	0	6
Tambangan	0	0	1	0	0	0	1
Lembah Sorik Marapi	0	2	22	0	0	0	24
Puncak Sorik Marapi	0	0	24	0	0	0	24
Muara Sipongi	0	0	2	0	0	0	2
Pakantan	0	0	1	0	0	0	1
Panyabungan	0	7	393	0	0	0	405
Panyabungan Selatan	1	0	6	0	0	0	7
Panyabungan Barat	0	0	7	0	0	0	7
Panyabungan Utara	0	0	18	0	0	0	18
Panyabungan Timur	0	0	3	0	0	0	3
Huta Bargot	0	0	10	0	0	0	10
Natal	0	0	39	0	0	0	39
Muara Batang Gadis	4	4	12	0	0	0	20
Siabu	0	0	51	0	0	0	51
Bukit Malintang	0	0	5	0	0	0	5
Naga Juang	0	0	0	0	0	0	0
Mandailing Natal	9	24	753	0	0	5	791
2018	7	89	91	0	0	0	187
2017	101	1	178	7	0	22	309

Catatan/Note: ...

Sumber/Source: Kantor Pelayanan Perijinan Terpadu Kabupaten Mandailing Natal/ Integrated Licensing Service Office of Mandailing Natal Regency

Tabel
Table 11.8

Penerbitan Surat Izin Tanda Daftar Perusahaan (TDP)
Menurut Bentuk Perusahaan dan Kecamatan di
Kabupaten Mandailing Natal, 2017-2019
Registered Establishment Trade Issue by Categories and
District in Mandailing Natal Regency, 2017-2019

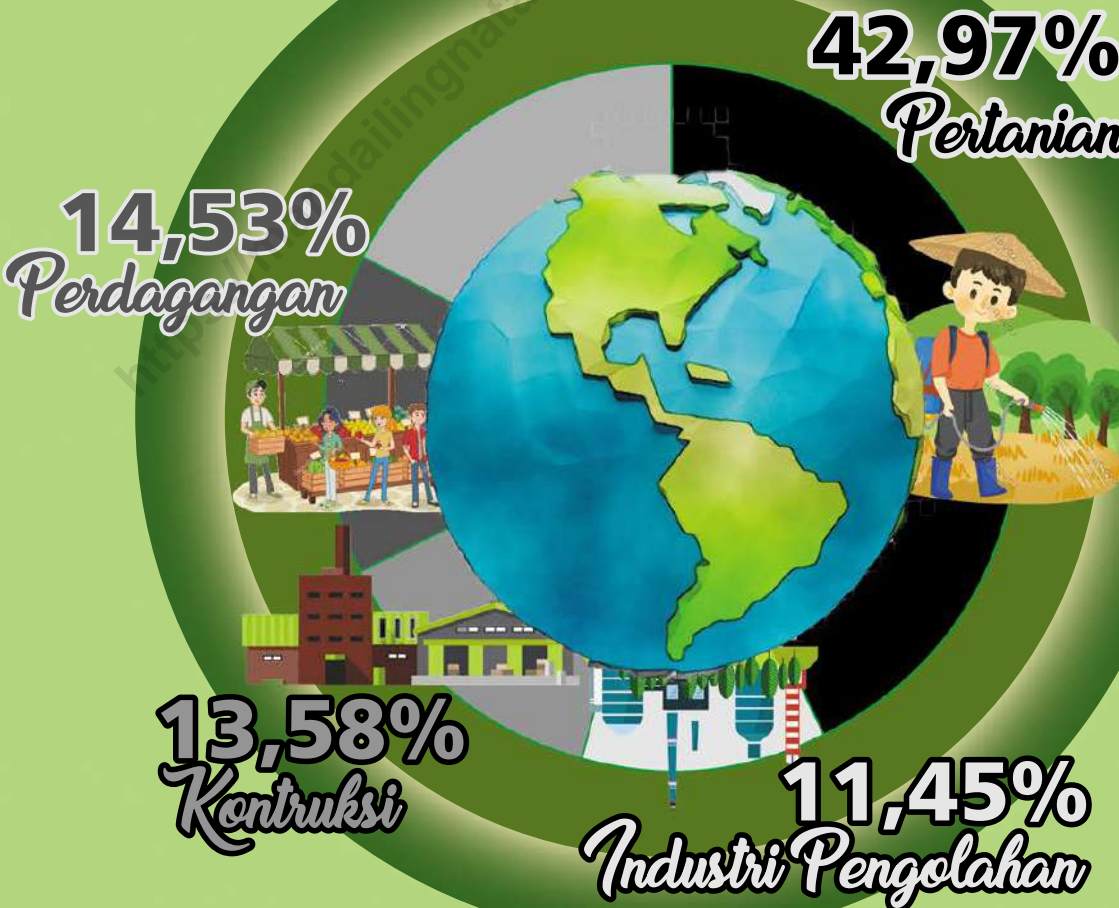
Kecamatan Subdistrict	Surat Tanda Daftar Perusahaan (TDP) Establishment Issues						Jumlah Total
	PT	Koperasi	CV	Fa	Po	Bul/Pn	
(1)	(2)	(3)	(4)	(5)	(6)	(7)	(8)
Batahan	0	0	0	0	0	0	0
Sinunukan	0	0	0	0	0	0	0
Batang Natal	0	0	0	0	0	0	0
Lingga Bayu	0	0	0	0	0	0	0
Ranto Baik	0	0	0	0	0	0	0
Kotanopan	0	0	0	0	0	0	0
Ulu Pungkut	0	0	0	0	0	0	0
Tambangan	0	0	0	0	0	0	0
Lembah Sorik Marapi	0	0	0	0	0	0	0
Puncak Sorik Marapi	0	0	0	0	0	0	0
Muara Sipongi	0	0	0	0	0	0	0
Pakantan	0	0	0	0	0	0	0
Panyabungan	0	0	0	0	0	0	0
Panyabungan Selatan	0	0	0	0	0	0	0
Panyabungan Barat	0	0	0	0	0	0	0
Panyabungan Utara	0	0	0	0	0	0	0
Panyabungan Timur	0	0	0	0	0	0	0
Huta Bargot	0	0	0	0	0	0	0
Natal	0	0	0	0	0	0	0
Muara Batang Gadis	0	0	0	0	0	0	0
Siabu	0	0	0	0	0	0	0
Bukit Malintang	0	0	0	0	0	0	0
Naga Juang	0	0	0	0	0	0	0
Mandailing Natal	0	0	0	0	0	0	0
2018	17	6	47	0	165	0	235
2017	23	11	105	0	170	0	309

Catatan/Note: ...

Sumber/Source: Kantor Pelayanan Perijinan Terpadu Kabupaten Mandailing Natal/ *Integrated Licensing Service Office of Mandailing Natal Regency*

SISTEM NERACA REGIONAL
SYSTEM OF REGIONAL ACCOUNTS

Distribusi Persentase PDRB
Kabupaten Mandailing Natal
menurut Lapangan Usaha, 2019



PENJELASAN TEKNIS**TECHNICAL NOTES**

1. Produk Domestik Bruto pada tingkat nasional serta Produk Domestik Regional Bruto (PDRB) pada tingkat regional (provinsi) menggambarkan kemampuan suatu wilayah untuk menciptakan nilai tambah pada suatu waktu tertentu. Untuk menyusun PDB maupun PDRB digunakan 2 pendekatan, yaitu lapangan usaha dan pengeluaran. Keduanya menyajikan komposisi data nilai tambah dirinci menurut sumber kegiatan ekonomi (lapangan usaha) dan menurut komponen penggunaannya. PDB maupun PDRB dari sisi lapangan usaha merupakan penjumlahan seluruh komponen nilai tambah bruto yang mampu diciptakan oleh sektor-sektor ekonomi atas berbagai aktivitas produksinya. Sedangkan dari sisi pengeluaran menjelaskan tentang penggunaan dari nilai tambah tersebut.
 2. PDRB menurut lapangan usaha mengalami perubahan klasifikasi dari 9 lapangan usaha menjadi 17 lapangan usaha. PDRB menurut lapangan usaha dirinci menurut total nilai tambah dari seluruh sektor ekonomi yang mencakup lapangan usaha Pertanian, Kehutanan, dan Perikanan; Pertambangan dan Penggalian; Industri Pengolahan; Pengadaan
1. *The basic measure of the value added arising from economic activity is known as Gross Domestic Product at the national level and Gross Regional Domestic Product (GRDP) at the regional level (provinces/ regencies/ municipalities). To compile these statistics, two approaches have been used, i.e. "production approach" and "expenditure approach". The first approach is to measure value added produced by various kinds of economic activities, while the second approach is to measure final uses of the country's output. In other words, GDP/GRDP is the sum of total value added produced by all economic industries (activities) and the way of using it.*
 2. *GRDP by industry classification changes from 9 sectors to 17 industries. GRDP by industry is classified by types of economic activities such as Agriculture, Forestry and Fishing; Mining and Quarrying; Manufacturing; Electricity and Gas; Water supply, Sewerage, Waste Management and Remediation Activities; Construction; Wholesale and Retail*

Listrik dan Gas; Pengadaan Air, Pengelolaan Sampah, Limbah dan Daur Ulang; Konstruksi; Perdagangan Besar dan Eceran, Reparasi Mobil dan Sepeda Motor; Transportasi dan Pergudangan; Penyediaan Akomodasi dan Makan Minum; Informasi dan Komunikasi; Jasa Keuangan dan Asuransi; Real Estat; Jasa Perusahaan; Administrasi Pemerintahan, Pertahanan dan Jaminan Sosial Wajib; Jasa Pendidikan; Jasa Kesehatan dan Kegiatan Sosial; dan Jasa lainnya.

Trade; Repair of Motor Vehicles and Motorcycles; Transportation and Storage; Accommodation and Food Service Activities; Information and Communication; Financial and Insurance Activities; Real Estate Activities; Business Activities; Public Administration; Defence and Compulsory Social Security; Education; Human Health and Social Work Activities; and Other Services Activities.

3. PDRB menurut pengeluaran mengalami perubahan klasifikasi dimana pengeluaran konsumsi Lembaga Non Profit yang Melayani Rumah Tangga (LNPR) yang sebelumnya termasuk bagian dari pengeluaran konsumsi rumah tangga menjadi komponen terpisah. Sehingga klasifikasi PDB menurut pengeluaran dirinci menjadi 7 komponen yaitu komponen pengeluaran konsumsi rumah tangga, pengeluaran konsumsi LNPR, pengeluaran konsumsi pemerintah, pembentukan modal tetap bruto, perubahan inventori, ekspor barang dan jasa, dan impor barang dan jasa.

3. *GRDP by expenditure classification changes where consumption expenditure Non-profit Institutions Serving Households (NPISH) previously included as part of household consumption expenditure is taken out into separate component. So that, GDP by type of expenditures is classified into: household consumption expenditure, NPISH consumption expenditure, government consumption expenditure, gross fixed capital formation, changes in inventories, exports of goods and services, and imports of goods and services.*

4. Produk Domestik Regional Bruto maupun agregat turunannya disajikan dalam 2 (dua) versi penilaian, yaitu atas dasar "harga berlaku" dan atas dasar "harga konstan". Disebut sebagai harga berlaku karena seluruh agregat dinilai dengan menggunakan harga pada tahun berjalan, sedangkan harga konstan penilaiannya didasarkan kepada harga satu tahun dasar tertentu, dalam publikasi ini digunakan harga tahun 2010.
5. Laju pertumbuhan Produk Domestik Regional Bruto diperoleh dari perhitungan PDB atas dasar harga konstan. Diperoleh dengan cara mengurangi nilai PDB pada tahun ke-n terhadap nilai pada tahun ke n-1 (tahun sebelumnya), dibagi dengan nilai pada tahun ke n-1, dikalikan dengan 100 persen. Laju pertumbuhan menunjukkan perkembangan agregat pendapatan dari satu waktu tertentu terhadap waktu sebelumnya.
4. *GRDP and its aggregations are presented in two forms: at current market prices and at constant base year market prices. In presenting current market prices, all aggregates are valued at current market prices, while base year constant market prices are shown by valuing all aggregates at fixed base year prices. Year of 2010 is used as the base year in this publication.*
5. *Growth rate of Gross Regional Domestic Product is derived from GDP at constant market prices. It is obtained by subtracting the value of GDP year n with the value of GDP year n-1, divided by the value of GDP year n-1 then multiplied by 100 percent. The growth rate of GDP explains the income growth during the given period.*

ULASAN

Produk Domestik Regional Bruto (PDRB) Kabupaten Mandailing Natal Atas Dasar Harga Berlaku (ADHB) pada tahun 2019 adalah sebesar 13.541,05 miliar rupiah. Sedangkan angka PDRB Atas Dasar Harga Konstan (ADHK) adalah sebesar 9.376,47 miliar rupiah.

Lapangan usaha pertanian masih menjadi lapangan usaha penyumbang PDRB terbesar di Kabupaten Mandailing Natal pada tahun 2019. Lapangan usaha ini memberi kontribusi sebesar 42,98 persen terhadap PDRB ADHB. Sedangkan lapangan usaha pengadaan air, pengelolaan sampah, limbah dan daur ulang menjadi penyumbang terkecil PDRB ADHB dengan kontribusi sebesar 0,02 persen.

Jika dilihat dari sisi pengeluaran, komponen penyumbang terbesar terhadap PDRB tahun 2019 adalah pengeluaran konsumsi rumah tangga yaitu sebesar 64,74 persen. sedangkan komponen pengeluaran konsumsi LNPRT menjadi penyumbang terkecil PDRB pengeluaran dengan kontribusi sebesar 1,6 persen.

Laju pertumbuhan ekonomi suatu daerah bisa dilihat dari laju pertumbuhan PDRB Atas Dasar Harga Konstan (ADHK) nya. Pertumbuhan ekonomi Kabupaten Mandailing Natal sedikit menurun dibandingkan dengan tahun lalu, dari 5,79 persen pada tahun 2018 menjadi 5,30 persen di tahun 2019.

DESCRIPTION

Gross Domestic Regional Product (GRDP) of Mandailing Natal Regency at Current market Prices in 2019 amounted to 13,541.05 billion rupiah. While the PDRB figure on the constant base year market prices amounted to 9,376.47 billion rupiah.

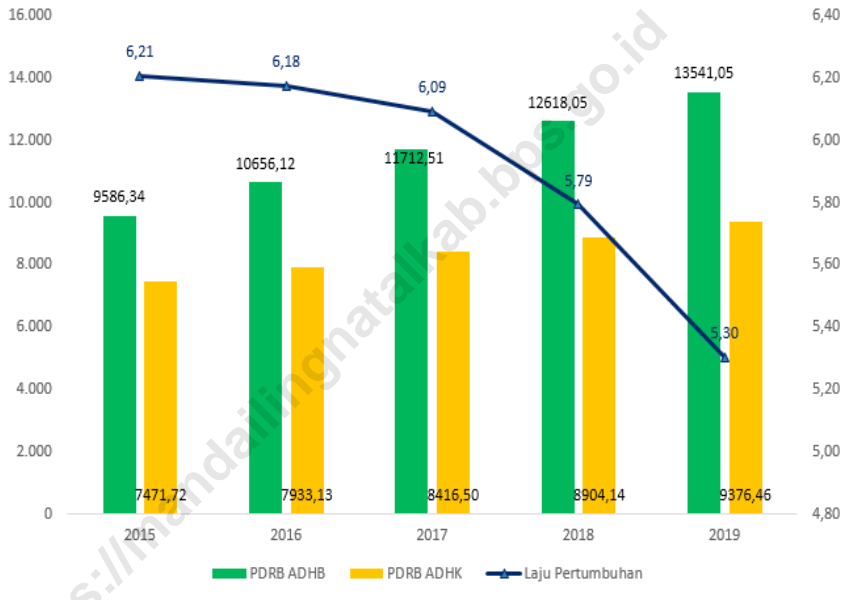
Agricultural industry is still the largest amount of PDRB at current market prices in Mandailing Natal Regency, 2019. This industry contributes 42.98 percent to GRDP at current market prices. While the industry of water supply, waste management, waste and recycling became the smallest contributor to PDRB at current prices with a contribution of 0.02 percent.

When viewed from the expenditure side, the biggest contributor to GRDP in 2019 is household consumption expenditure, which is 64.74 percent. while the LNPRT consumption expenditure component became the smallest contributor to expenditure GRDP with a contribution of 1.6 percent.

The economic growth rate of a region can be seen from the growth rate of GRDP at Constant year base market prices. The economic growth of Mandailing Natal Regency decreased slightly from last year, from 5.79 percent in 2018 to 5.30 percent in 2019.

Gambar 12.1
Figures

PDRB Atas Dasar Harga Berlaku (ADHB), PDRB Atas Dasar Harga Konstan (ADHK), dan Pertumbuhan PDRB Kabupaten Mandailing Natal, 2015-2019
GRDP of Mandailing Natal Regency at Current market Prices, on the constant base year market prices, and economic growth, 2015-2019



Sumber/Source : Badan Pusat Statistik Kabupaten Mandailing Natal
BPS-Statistics of Mandailing Natal Regency

Tabel
Table 12.1

**Produk Domestik Regional Bruto Atas Dasar Harga
Berlaku Menurut Lapangan Usaha di Kabupaten
Mandailing Natal (miliar rupiah), 2015–2019**
*Gross Regional Domestic Product at Current Market Prices
by Industry in Mandailing Natal Regency (billion rupiahs),
2015–2019*

	Lapangan Usaha/Industry	2015	2016	2017	2018 *	2019 **
	(1)	(2)	(3)	(4)	(5)	(6)
A	Pertanian, Kehutanan, dan Perikanan/ <i>Agriculture, Forestry, and Fishing</i>	4 271,58	4 689,25	5 158,32	5 497,99	5 819,71
B	Pertambangan dan Penggalian/ <i>Mining and Quarrying</i>	61,01	71,62	72,91	77,08	83,43
C	Industri Pengolahan/ <i>Manufacturing</i>	986,33	1 123,50	1 302,82	1 426,42	1 550,42
D	Pengadaan Listrik dan Gas/ <i>Electricity and Gas</i>	6,72	7,40	8,30	9,05	9,51
E	Pengadaan Air; Pengelolaan Sampah, Limbah, dan Daur Ulang/ <i>Water Supply; Sewerage, Waste Management, and Remediation Activities</i>	2,06	2,22	2,43	2,58	2,79
F	Konstruksi/ <i>Construction</i>	1 230,04	1 381,69	1 511,68	1 671,49	1 839,81
G	Perdagangan Besar dan Eceran; Reparasi Mobil dan Sepeda Motor/ <i>Wholesale and Retail Trade; Repair of Motor Vehicles and Motorcycles</i>	1 312,05	1 493,89	1 637,61	1 795,71	1 968,61
H	Transportasi dan Pergudangan/ <i>Transportation and Storage</i>	188,33	214,99	225,54	244,23	260,40
I	Penyediaan Akomodasi dan Makan Minum/ <i>Accommodation and Food Service Activities</i>	74,43	81,36	85,91	93,55	100,86
J	Informasi dan Komunikasi/ <i>Information and Communication</i>	72,84	76,76	81,75	87,13	89,12

Lanjutan Tabel/*Continued Table* 12.1

	Lapangan Usaha/Industry	2015	2016	2017	2018 *	2019 **
	(1)	(2)	(3)	(4)	(5)	(6)
K	Jasa Keuangan dan Asuransi/ <i>Financial and Insurance Activities</i>	145,47	159,89	168,34	174,17	180,66
L	Real Estat/ <i>Real Estate Activities</i>	265,63	295,39	311,19	336,52	351,53
M,N	Jasa Perusahaan/ <i>Business Activities</i>	10,44	11,01	11,96	12,53	13,51
O	Administrasi Pemerintahan, Pertahanan, dan Jaminan Sosial Wajib/ <i>Public Administration and Defence; Compulsory Social Security</i>	753,60	826,34	894,80	931,82	1 001,95
P	Jasa Pendidikan/ <i>Education</i>	121,83	134,29	142,60	153,21	160,91
Q	Jasa Kesehatan dan Kegiatan Sosial/ <i>Human Health and Social Work Activities</i>	80,81	86,97	92,51	100,46	107,04
R,S,T,U	Jasa Lainnya/ <i>Other Services Activities</i>	3,16	3,48	3,84	4,11	4,48
	Produk Domestik Regional Bruto/<i>Gross Regional Domestic Product</i>	9 586,34	10 660,04	11 712,51	12 618,05	13 544,74

Catatan/Note: *) Angka Sementara/Temporary Number
 **) Angka Sangat Sementara/Very Temporary Numbers
 Sumber/Source: Badan Pusat Statistik Kabupaten Mandailing Natal
 BPS-Statistics of Mandailing Natal Regency

Tabel
Table 12.2

Produk Domestik Regional Bruto Atas Dasar Harga Konstan 2010 Menurut Lapangan Usaha di Kabupaten Mandailing Natal (miliar rupiah), 2015–2019
Gross Regional Domestic Product at 2010 Constant Market Prices by Industry in Mandailing Natal Regency (billion rupiahs), 2015–2019

	Lapangan Usaha/Industry	2015	2016	2017	2018 *	2019 **
	(1)	(2)	(3)	(4)	(5)	(6)
A	Pertanian, Kehutanan, dan Perikanan/ <i>Agriculture, Forestry, and Fishing</i>	3 584,33	3 809,95	4 049,35	4 298,87	4 528,61
B	Pertambangan dan Penggalian/ <i>Mining and Quarrying</i>	53,95	59,01	62,17	65,91	70,03
C	Industri Pengolahan/ <i>Manufacturing</i>	743,52	816,84	883,94	938,86	986,39
D	Pengadaan Listrik dan Gas/ <i>Electricity and Gas</i>	7,02	7,39	7,78	8,09	8,36
E	Pengadaan Air; Pengelolaan Sampah, Limbah, dan Daur Ulang/ <i>Water Supply; Sewerage, Waste Management, and Remediation Activities</i>	1,62	1,64	1,70	1,77	1,83
F	Konstruksi/ <i>Construction</i>	904,47	951,81	1 017,47	1 077,50	1 142,11
G	Perdagangan Besar dan Eceran; Reparasi Mobil dan Sepeda Motor/ <i>Wholesale and Retail Trade; Repair of Motor Vehicles and Motorcycles</i>	890,85	947,71	1 003,95	1 076,74	1 152,79
H	Transportasi dan Pergudangan/ <i>Transportation and Storage</i>	138,47	148,75	159,99	167,74	174,99
I	Penyediaan Akomodasi dan Makan Minum/ <i>Accommodation and Food Service Activities</i>	60,53	62,98	65,93	70,08	74,14
J	Informasi dan Komunikasi/ <i>Information and Communication</i>	68,03	70,67	73,80	75,06	78,13

Lanjutan Tabel/*Continued Table 12.2*

	Lapangan Usaha/Industry	2015	2016	2017	2018 *	2019 **
	(1)	(2)	(3)	(4)	(5)	(6)
K	Jasa Keuangan dan Asuransi/ <i>Financial and Insurance Activities</i>	127,93	136,16	138,02	139,85	143,36
L	Real Estat/ <i>Real Estate Activities</i>	165,39	171,32	178,96	187,05	193,30
M,N	Jasa Perusahaan/ <i>Business Activities</i>	8,50	8,67	8,97	9,30	9,61
O	Administrasi Pemerintahan, Pertahanan, dan Jaminan Sosial Wajib/ <i>Public Administration and Defence; Compulsory Social Security</i>	554,31	569,31	584,61	598,32	619,36
P	Jasa Pendidikan/ <i>Education</i>	93,08	98,28	103,60	109,21	111,70
Q	Jasa Kesehatan dan Kegiatan Sosial/ <i>Human Health and Social Work Activities</i>	67,13	69,90	73,36	76,79	78,59
R,S,T,U	Jasa Lainnya/ <i>Other Services Activities</i>	2,58	2,75	2,89	3,02	3,16
	Produk Domestik Regional Bruto/<i>Gross Regional Domestic Product</i>	7 471,72	7 933,13	8 416,50	8 904,14	9 376,46

Catatan/Note: *) Angka Sementara/Temporary Number
 **) Angka Sangat Sementara/Very Temporary Numbers
 Sumber/Source: Badan Pusat Statistik Kabupaten Mandailing Natal
 BPS-Statistics of Mandailing Natal Regency

Tabel
Table 12.3

Distribusi Persentase Produk Domestik Regional Bruto Atas Dasar Harga Berlaku Menurut Lapangan Usaha di Kabupaten Mandailing Natal, 2015–2019
Percentage Distribution of Gross Regional Domestic Product at Current Market Prices by Industry in Mandailing Natal Regency, 2015–2019

	Lapangan Usaha/Industry	2015	2016	2017	2018 *	2019 **
	(1)	(2)	(3)	(4)	(5)	(6)
A	Pertanian, Kehutanan, dan Perikanan/ <i>Agriculture, Forestry, and Fishing</i>	44,56	43,99	44,04	43,57	42,97
B	Pertambangan dan Penggalian/ <i>Mining and Quarrying</i>	0,64	0,67	0,62	0,61	0,62
C	Industri Pengolahan/ <i>Manufacturing</i>	10,29	10,54	11,12	11,30	11,45
D	Pengadaan Listrik dan Gas/ <i>Electricity and Gas</i>	0,07	0,07	0,07	0,07	0,07
E	Pengadaan Air; Pengelolaan Sampah, Limbah, dan Daur Ulang/ <i>Water Supply; Sewerage, Waste Management, and Remediation Activities</i>	0,02	0,02	0,02	0,02	0,02
F	Konstruksi/ <i>Construction</i>	12,83	12,96	12,91	13,25	13,58
G	Perdagangan Besar dan Eceran; Reparasi Mobil dan Sepeda Motor/ <i>Wholesale and Retail Trade; Repair of Motor Vehicles and Motorcycles</i>	13,69	14,01	13,98	14,23	14,53
H	Transportasi dan Pergudangan/ <i>Transportation and Storage</i>	1,96	2,02	1,93	1,94	1,92
I	Penyediaan Akomodasi dan Makan Minum/ <i>Accommodation and Food Service Activities</i>	0,78	0,76	0,73	0,74	0,74
J	Informasi dan Komunikasi/ <i>Information and Communication</i>	0,76	0,72	0,70	0,69	0,66
K	Jasa Keuangan dan Asuransi/ <i>Financial and Insurance Activities</i>	1,52	1,50	1,44	1,38	1,33

Lanjutan Tabel/*Continued Table* 12.3

Lapangan Usaha/ <i>Industry</i>		2015	2016	2017	2018 *	2019 **
(1)		(2)	(3)	(4)	(5)	(6)
L	Real Estat/ <i>Real Estate Activities</i>	2,77	2,77	2,66	2,67	2,60
M,N	Jasa Perusahaan/ <i>Business Activities</i>	0,11	0,10	0,10	0,10	0,10
O	Administrasi Pemerintahan, Pertahanan, dan Jaminan Sosial Wajib/ <i>Public Administration and Defence; Compulsory Social Security</i>	7,86	7,75	7,64	7,38	7,40
P	Jasa Pendidikan/ <i>Education</i>	1,27	1,26	1,22	1,21	1,19
Q	Jasa Kesehatan dan Kegiatan Sosial/ <i>Human Health and Social Work Activities</i>	0,84	0,82	0,79	0,80	0,79
R,S,T,U	Jasa Lainnya/ <i>Other Services Activities</i>	0,03	0,03	0,03	0,03	0,03
Produk Domestik Regional Bruto/<i>Gross Regional Domestic Product</i>		100,00	100,00	100,00	100,00	100,00

Catatan/*Note*: *) Angka Sementara/*Temporary Number*

**) Angka Sangat Sementara/*Very Temporary Numbers*

Sumber/*Source*: Badan Pusat Statistik Kabupaten Mandailing Natal

BPS-Statistics of Mandailing Natal Regency

Tabel
Table 12.4

Laju Pertumbuhan Produk Domestik Regional Bruto Atas Dasar Harga Konstan 2010 Menurut Lapangan Usaha di Kabupaten Mandailing Natal (persen), 2016–2019
Growth Rate of Gross Regional Domestic Product at 2010 Constant Market Prices by Industry in Mandailing Natal Regency (percent), 2016–2019

	Lapangan Usaha/Industry	2016	2017	2018*	2019 **
	(1)	(2)	(3)	(4)	(5)
A	Pertanian, Kehutanan, dan Perikanan/ <i>Agriculture, Forestry, and Fishing</i>	6,29	6,28	6,16	5,34
B	Pertambangan dan Penggalian/ <i>Mining and Quarrying</i>	9,37	5,37	6,01	6,25
C	Industri Pengolahan/ <i>Manufacturing</i>	9,86	8,21	6,21	5,06
D	Pengadaan Listrik dan Gas/ <i>Electricity and Gas</i>	5,36	5,18	4,00	3,35
E	Pengadaan Air; Pengelolaan Sampah, Limbah, dan Daur Ulang/ <i>Water Supply; Sewerage, Waste Management, and Remediation Activities</i>	1,02	3,83	3,96	3,10
F	Konstruksi/ <i>Construction</i>	5,23	6,90	5,90	6,00
G	Perdagangan Besar dan Eceran; Reparasi Mobil dan Sepeda Motor/ <i>Wholesale and Retail Trade; Repair of Motor Vehicles and Motorcycles</i>	6,38	5,93	7,25	7,06
H	Transportasi dan Pergudangan/ <i>Transportation and Storage</i>	7,42	7,56	4,84	4,32
I	Penyediaan Akomodasi dan Makan Minum/ <i>Accommodation and Food Service Activities</i>	4,04	4,68	6,29	5,79
J	Informasi dan Komunikasi/ <i>Information and Communication</i>	3,88	4,42	1,71	4,10
K	Jasa Keuangan dan Asuransi/ <i>Financial and Insurance Activities</i>	6,43	1,37	1,32	2,51
L	Real Estat/ <i>Real Estate Activities</i>	3,59	4,46	4,52	3,34
M,N	Jasa Perusahaan/ <i>Business Activities</i>	2,00	3,56	3,58	3,42

Lanjutan Tabel/*Continued Table* 12.4

Lapangan Usaha/Industry		2016	2017	2018*	2019 **
(1)		(2)	(3)	(4)	(5)
0	Administrasi Pemerintahan, Pertahanan, dan Jaminan Sosial Wajib/ <i>Public Administration and Defence; Compulsory Social Security</i>	2,71	2,69	2,34	3,52
P	Jasa Pendidikan/ <i>Education</i>	5,58	5,42	5,42	2,28
Q	Jasa Kesehatan dan Kegiatan Sosial/ <i>Human Health and Social Work Activities</i>	4,13	4,95	4,68	2,34
R,S,T,U	Jasa Lainnya/ <i>Other Services Activities</i>	6,50	5,19	4,50	4,68
Produk Domestik Regional Bruto/<i>Gross Regional Domestic Product</i>		6,18	6,09	5,79	5,30

Catatan/*Note*: *) Angka Sementara/*Temporary Number*

**) Angka Sangat Sementara/*Very Temporary Numbers*

Sumber/*Source*: Badan Pusat Statistik Kabupaten Mandailing Natal
BPS-Statistics of Mandailing Natal Regency

Tabel
Table 12.5

Produk Domestik Regional Bruto Atas Dasar Harga Berlaku Menurut Jenis Pengeluaran di Kabupaten Mandailing Natal (miliar rupiah), 2015–2019
Gross Regional Domestic Product at Current Market Prices by Type of Expenditure in Mandailing Natal Regency (billion rupiahs), 2015–2019

Jenis Pengeluaran Type of Expenditure	2015	2016	2017	2018*	2019**
(1)	(2)	(3)	(4)	(5)	(6)
Pengeluaran Konsumsi Rumah Tangga <i>Household Consumption Expenditure</i>	6 275,06	6 845,71	7 452,66	8 072,53	8 771,99
Pengeluaran Konsumsi LNPRT <i>NPISH Consumption Expenditure</i>	140,20	157,42	172,17	194,27	217,26
Pengeluaran Konsumsi Pemerintah <i>Government Consumption Expenditure</i>	1 928,78	2 038,19	2 183,33	2 204,89	2 225,94
Pembentukan Modal Tetap Bruto <i>Gross Fixed Capital Formation</i>	2 203,67	2 408,24	2 609,15	2 892,31	3 104,81
Perubahan Inventori <i>Changes in Inventories</i>	388,56	313,49	317,73	342,71	357,86
Net Ekspor Barang dan Jasa / <i>Net Exports of Goods and Services</i>	- 1 349,94	- 1 103,01	- 1 022,53	- 1 088,66	- 1 133,13
Produk Domestik Regional Bruto/Gross Regional Domestic Product	9 586,34	10 660,04	11 712,51	12 618,05	13 544,74

Catatan/Note: *) Angka Sementara/Temporary Number

**) Angka Sangat Sementara/Very Temporary Numbers

Sumber/Source: Badan Pusat Statistik Kabupaten Mandailing Natal
 BPS-Statistics of Mandailing Natal Regency

Tabel
Table 12.6

Produk Domestik Regional Bruto Atas Dasar Harga Konstan 2010 Menurut Jenis Pengeluaran di Kabupaten Mandailing Natal (miliar rupiah), 2015–2019
Gross Regional Domestic Product at 2010 Constant Market Prices by Type of Expenditure in Mandailing Natal Regency (billion rupiahs), 2015–2019

Jenis Pengeluaran Type of Expenditure	2015	2016	2017	2018*	2019**
(1)	(2)	(3)	(4)	(5)	(6)
Pengeluaran Konsumsi Rumah Tangga <i>Household Consumption Expenditure</i>	4 970,22	5 194,95	5 448,00	5 730,42	6 047,00
Pengeluaran Konsumsi LNPRT <i>NPISH Consumption Expenditure</i>	100,72	109,67	115,10	125,61	137,51
Pengeluaran Konsumsi Pemerintah <i>Government Consumption Expenditure</i>	1 417,88	1 443,74	1 492,62	1 511,96	1 519,39
Pembentukan Modal Tetap Bruto <i>Gross Fixed Capital Formation</i>	1 838,02	1 935,80	2 032,82	2 166,83	2 312,36
Perubahan Inventori <i>Changes in Inventories</i>	298,07	235,59	235,96	245,87	252,16
Net Ekspor Barang dan Jasa / Net Exports of Goods and Services	- 1 153,19	- 986,62	- 908,00	- 876,54	- 891,94
Produk Domestik Regional Bruto/Gross Regional Domestic Product	7 471,72	7 933,13	8 416,50	8 904,14	9 376,46

Catatan/Note: *) Angka Sementara/Temporary Number

**) Angka Sangat Sementara/Very Temporary Numbers

Sumber/Source: Badan Pusat Statistik Kabupaten Mandailing Natal
 BPS-Statistics of Mandailing Natal Regency

Tabel
Table 12.7

Distribusi Persentase Produk Domestik Regional Bruto Atas Dasar Harga Berlaku Menurut Jenis Pengeluaran di Kabupaten Mandailing Natal, 2015–2019
Percentage Distribution of Gross Regional Domestic Product at Current Market Prices by Type of Expenditure in Mandailing Natal Regency, 2015–2019

Jenis Pengeluaran Type of Expenditure	2015	2016	2017	2018*	2019**
(1)	(2)	(3)	(4)	(5)	(6)
Pengeluaran Konsumsi Rumah Tangga <i>Household Consumption Expenditure</i>	65,46	64,22	63,63	63,98	64,76
Pengeluaran Konsumsi LNPRT <i>NPISH Consumption Expenditure</i>	1,46	1,48	1,47	1,54	1,60
Pengeluaran Konsumsi Pemerintah <i>Government Consumption Expenditure</i>	20,12	19,12	18,64	17,47	16,43
Pembentukan Modal Tetap Bruto <i>Gross Fixed Capital Formation</i>	22,99	22,59	22,28	22,92	22,92
Perubahan Inventori <i>Changes in Inventories</i>	4,05	2,94	2,71	2,72	2,64
Net Ekspor Barang dan Jasa / <i>Net Exports of Goods and Services</i>	-14,08	-10,35	-8,73	-8,63	-8,37
Produk Domestik Regional Bruto/ Gross Regional Domestic Product	100,00	100,00	100,00	100,00	100,00

Catatan/Note: *) Angka Sementara/Temporary Number

**) Angka Sangat Sementara/Very Temporary Numbers

Sumber/Source: Badan Pusat Statistik Kabupaten Mandailing Natal
 BPS-Statistics of Mandailing Natal Regency

Tabel
Table 12.8**Laju Pertumbuhan Produk Domestik Regional Bruto Atas Dasar Harga Konstan 2010 Menurut Jenis Pengeluaran di Kabupaten Mandailing Natal (persen), 2016–2019**
Growth Rate of Gross Regional Domestic Product at 2010 Constant Market Prices by Type of Expenditure in Mandailing Natal Regency (percent), 2016–2019

Jenis Pengeluaran Type of Expenditure	2016	2017	2018*	2019**
(1)	(3)	(4)	(5)	(6)
Pengeluaran Konsumsi Rumah Tangga <i>Household Consumption Expenditure</i>	4,52	4,87	5,18	5,52
Pengeluaran Konsumsi LNPRT <i>NPISH Consumption Expenditure</i>	8,88	4,95	9,13	9,47
Pengeluaran Konsumsi Pemerintah <i>Government Consumption Expenditure</i>	1,82	3,39	1,30	0,49
Pembentukan Modal Tetap Bruto <i>Gross Fixed Capital Formation</i>	5,32	5,01	6,59	6,72
Perubahan Inventori <i>Changes in Inventories</i>	-	-	-	-
Net Ekspor Barang dan Jasa / <i>Net Exports of Goods and Services</i>	-	-	-	-
Produk Domestik Regional Bruto/Gross Regional Domestic Product	6,18	6,09	5,79	5,30

Catatan/Note: *) Angka Sementara/Temporary Number

**) Angka Sangat Sementara/Very Temporary Numbers

Sumber/Source: Badan Pusat Statistik Kabupaten Mandailing Natal
BPS-Statistics of Mandailing Natal Regency

13



**PERBANDINGAN ANTAR KABUPATEN/KOTA
REGENCY/MUNICIPAL COMPARISON**

JUMLAH PENDUDUK (JIWA)

1. MEDAN 2.279.894

TAHUN 2019

2. DELI SERDANG 2.195.709

3. LANGKAT 1.041.775

4. SIMALUNGUN 867.922

5. ASAHAN 729.795

6. SERDANG BEDAGAI 616.396

7. LABUHAN BATU 494.178

8. MANDAILING NATAL 447.287



PENJELASAN TEKNIS

1. Ada sebanyak 33 wilayah administratif yang ada di wilayah provinsi Sumatera Utara. Sebanyak 8 wilayah berstatus kotamadya, dan 25 sisanya berstatus kabupaten.
2. Perbandingan antar kabupaten/kota diperlukan untuk melihat perkembangan pembangunan di masing-masing kabupaten/kota yang ada di provinsi Sumatera Utara.

TECHNICAL NOTES

1. *There are 33 administrative regions in the province of Sumatera Utara. 8 of the regions are municipality area and the rest are regency area.*
2. *Comparison between the regency/ municipality is required to see development in their respective regency/ municipalities in the province of Sumatera Utara.*

ULASAN

Kabupaten Mandailing Natal adalah kabupaten dengan luas wilayah terbesar kedua di Sumatera Utara. Luas wilayahnya mencapai 8,40 persen wilayah Sumatera Utara. Namun jika melihat jumlah penduduknya, Kabupaten Mandailing Natal menduduki urutan ke delapan dibandingkan yang lainnya.

Jika melihat persentase penduduk miskin, penduduk miskin terbanyak berada di Kabupaten Nias Barat (25,51 persen), dan Kabupaten dengan jumlah penduduk miskin terkecil adalah Kabupaten Deli Serdang yaitu hanya sebesar 3,89 persen.

Indeks Pembangunan Manusia (IPM) tertinggi di Sumatera Utara adalah di Kota Medan dan paling kecil adalah Kabupaten Nias Barat. Sedangkan Kabupaten Mandailing Natal menduduki urutan ke 29 dari 33 kabupaten/kota yang ada. Angka harapan hidup di Kabupaten Mandailing Natal sebesar 62,51 tahun dengan harapan lama sekolah 13,17 tahun dan rata-rata lama sekolah 8,36 tahun.

Gunung Sitoli menduduki peringkat pertama dengan pertumbuhan ekonomi tertinggi di Sumatera Utara (6,05 persen), disusul oleh Kota Medan (5,93 persen) dan Kabupaten Pakpak Bharat (5,87 persen). Sedangkan Kabupaten Batu Bara menduduki peringkat terbawah dengan pertumbuhan ekonomi terendah, yaitu sebesar 4,35 persen.

DESCRIPTION

Mandailing Natal Regency has the second largest area in Sumatera Utara Province after Langkat Regency. The total area reaches 8.40 percent of the region of Sumatera Utara Province. Otherwise the population of Mandailing Natal Regency ranks eighth compared to the others.

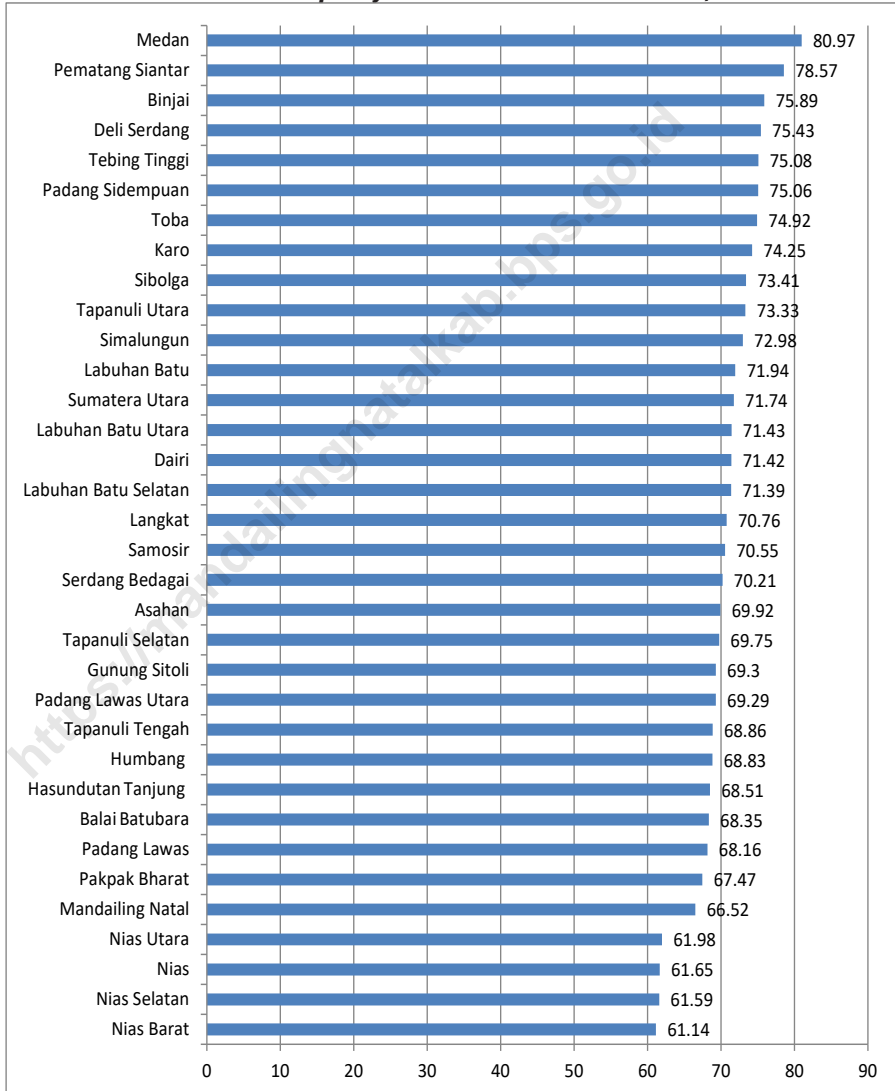
In terms of percentage of poor people, most of the poor are in Nias Barat Regency (25,51 percent), and the district with the smallest number of poorest is Deli Serdang Regency which is only 3,89 percent.

The highest Human Development Index (HDI) in Sumatera Utara Province is in Medan Municipality and the smallest is in Nias Barat Regency. While Mandailing Natal Regency was ranked 29th out of 33rd regency/municipality. Life expectancy in Mandailing Natal Regency is 62,51 year with the expected years of school is 13,17 years and mean year schooling is 8,09 years.

Gunung Sitoli Municipality was the first ranked with the highest economic growth in Sumatera Utara Province (6,05 percent), followed by Medan (5,93 percent) and Pakpak Bharat (5,87 percent). While Batu Bara has the lowest ranked with the smallest growth of economics, which amounted to 4,35 percent.

Gambar 13.1
Figures

Indeks Pembangunan Manusia (IPM) Menurut Kabupaten/Kota di Sumatera Utara, 2019
Human Development Index (HDI) by Regency/ Municipality in Sumatera Utara Province, 2019



Catatan/Note: ...

Sumber/Source: BPS, Survei Sosial Ekonomi Nasional (Susenas)/BPS-Statistics Indonesia, National Socioeconomic Survey

Tabel 13.1
Table

Penduduk, Laju Pertumbuhan Penduduk, Distribusi Persentase Penduduk, Kepadatan Penduduk, Rasio Jenis Kelamin Penduduk Menurut Kabupaten/Kota, 2010 dan 2019
Population, Population Growth Rate, Percentage Distribution of Population, Population Density, and Population Sex Ratio by Regency/Municipality, 2010 and 2019

Kabupaten/Kota Regency/Municipality	Penduduk Population			Laju Pertumbuhan Penduduk per Tahun Annual Population Growth Rate (%)	
	2010 ¹⁾	2018 ²⁾	2019 ²⁾	2018-2019	2010-2019 ²⁾
(1)	(2)	(3)	(4)	(5)	(6)
Kabupaten/Regency					
01 Nias	131 377	142 840	143 319	0,34	0,97
02 Mandailing Natal	404 945	443 490	447 287	0,86	1,11
03 Tapanuli Selatan	263 815	280 283	281 931	0,59	0,74
04 Tapanuli Tengah	311 232	370 171	376 667	1,75	2,14
05 Tapanuli Utara	279 257	299 881	301 789	0,64	0,87
06 Toba	173 129	182 673	183 712	0,57	0,66
07 Labuhan Batu	415 110	486 480	494 178	1,58	1,96
08 Asahan	668 272	724 379	729 795	0,75	0,98
09 Simalungun	817 720	863 693	867 922	0,49	0,66
10 Dairi	270 053	283 203	284 304	0,39	0,57
11 Karo	350 960	409 675	415 878	1,51	1,90
12 Deli Serdang	1 790 431	2 155 625	2 195 709	1,86	2,29
13 Langkat	967 535	1 035 411	1 041 775	0,61	0,82
14 Nias Selatan	289 708	317 207	319 902	0,85	1,11
15 Humbang Hasundutan	171 650	188 480	190 186	0,91	1,15
16 Pakpak Bharat	40 505	48 119	48 935	1,70	2,12
17 Samosir	119 653	125 816	126 188	0,30	0,59
18 Serdang Bedagai	594 383	614 618	616 396	0,29	0,40
19 Batu Bara	375 885	412 992	416 493	0,85	1,15
20 Padang Lawas Utara	223 531	267 771	272 713	1,85	2,23
21 Padang Lawas	225 259	275 515	281 239	2,08	2,50
22 Labuhanbatu Selatan	277 673	332 922	338 982	1,82	2,24
23 Labuanbatu Utara	330 701	360 926	363 816	0,80	1,07
24 Nias Utara	127 244	137 002	137 967	0,70	0,90
25 Nias Barat	81 807	81 663	82 154	0,60	0,05
Kota/Municipality					
71 Sibolga	84 481	87 317	87 626	0,35	0,41
72 Tanjungbalai	154 445	173 302	175 223	1,11	1,41
73 Pematangsiantar	234 698	253 500	255 317	0,72	0,94
74 Tebing Tinggi	145 248	162 581	164 402	1,12	1,39
75 Medan	2 097 610	2 264 145	2 279 894	0,70	0,93
76 Binjai	246 154	273 892	276 597	0,99	1,30
77 Padangsidimpuan	191 531	218 892	221 827	1,34	1,65
78 Gunungsitoli	126 202	140 927	142 426	1,06	1,35
Sumatera Utara	12 982 204	14 415 391	14 562 549	1,02	1,28

Lanjutan Tabel/*Continued Table* 13.1

Kabupaten/Kota Regency/Municipality	Persentase Penduduk Percentage of Total Populatio		Kepadatan Penduduk per km2 Population Density per sq.km2	
	2010	2019	2010	2019
	(1)	(7)	(8)	(9)
Kabupaten/Regency				
01 Nias	1,01	0,98	71,3	77,8
02 Mandailing Natal	3,12	3,07	66,0	72,9
03 Tapanuli Selatan	2,03	1,94	43,7	46,8
04 Tapanuli Tengah	2,40	2,59	142,2	172,2
05 Tapanuli Utara	2,15	2,07	73,7	79,6
06 Toba	1,33	1,26	74,3	78,9
07 Labuhan Batu	3,20	3,39	192,5	229,2
08 Asahan	5,15	5,01	180,5	197,1
09 Simalungun	6,30	5,96	187,2	198,7
10 Dairi	2,08	1,95	140,1	147,5
11 Karo	2,70	2,86	165,0	195,5
12 Deli Serdang	13,79	15,08	798,7	979,5
13 Langkat	7,45	7,15	154,5	166,4
14 Nias Selatan	2,23	2,20	158,7	175,3
15 Humbang Hasundutan	1,32	1,31	73,5	81,4
16 Pakpak Bharat	0,31	0,34	33,2	40,2
17 Samosir	0,92	0,87	57,8	61,0
18 Serdang Bedagai	4,58	4,23	312,8	324,4
19 Batu Bara	2,90	2,86	407,6	451,6
20 Padang Lawas Utara	1,72	1,87	57,1	69,6
21 Padang Lawas	1,74	1,93	57,9	72,2
22 Labuhanbatu Selatan	2,14	2,33	77,2	94,3
23 Labuanbatu Utara	2,55	2,50	92,6	101,9
24 Nias Utara	0,98	0,95	105,8	114,7
25 Nias Barat	0,63	0,56	172,7	173,4
Kota/Municipality				
71 Sibolga	0,65	0,60	2 045,0	2 121,2
72 Tanjungbalai	1,19	1,20	1 432,3	1 625,0
73 Pematangsiantar	1,81	1,75	4 216,6	4 587,1
74 Tebing Tinggi	1,12	1,13	4 685,4	5 303,3
75 Medan	16,16	15,66	7 915,5	8 603,4
76 Binjai	1,90	1,90	4 158,7	4 673,0
77 Padangsidimpuan	1,48	1,52	1 670,4	1 934,7
78 Gunungsitoli	0,97	0,98	449,5	507,3
Sumatera Utara	100,00	100,00	177,9	199,5

Lanjutan Tabel/*Continued Table 13.1*

Kabupaten/Kota <i>Regency/Municipality</i>	Rasio Jenis Kelamin Penduduk <i>Population Sex Ratio</i>	
	2010	2019
(1)	(11)	(12)
Kabupaten/Regency		
01 Nias	95,2	94,8
02 Mandailing Natal	96,7	96,5
03 Tapanuli Selatan	98,9	98,8
04 Tapanuli Tengah	101,0	100,7
05 Tapanuli Utara	97,9	97,8
06 Toba	98,9	98,7
07 Labuhan Batu	102,3	102,2
08 Asahan	101,1	100,9
09 Simalungun	99,5	99,3
10 Dairi	100,0	99,8
11 Karo	98,8	98,5
12 Deli Serdang	101,5	101,3
13 Langkat	101,6	101,4
14 Nias Selatan	98,8	98,4
15 Humbang Hasundutan	98,9	98,8
16 Pakpak Bharat	102,2	101,9
17 Samosir	98,9	98,9
18 Serdang Bedagai	101,0	100,8
19 Batu Bara	101,5	101,3
20 Padang Lawas Utara	101,1	100,9
21 Padang Lawas	100,6	100,4
22 Labuhanbatu Selatan	104,3	104,1
23 Labuanbatu Utara	102,2	102,0
24 Nias Utara	98,3	98,1
25 Nias Barat	91,8	91,8
Kota/Municipality		
71 Sibolga	100,8	100,8
72 Tanjungbalai	101,9	101,3
73 Pematangsiantar	95,4	95,2
74 Tebing Tinggi	98,0	97,8
75 Medan	97,8	97,5
76 Binjai	99,9	99,7
77 Padangsidimpuan	95,2	94,9
78 Gunungsitoli	96,1	95,6
Sumatera Utara	99,8	99,6

Catatan/Note : 1) Hasil SP2010 (Mei)/The result of the 2010 Population Census (May)
 2) Hasil Proyeksi Penduduk Indonesia 2015–2045 (Pertengahan tahun/Juni)/The result of Indonesia Population Projection 2010–2035 (mid year/June)

Sumber/Source: BPS, Sensus Penduduk (SP) 2010 dan Proyeksi Penduduk Indonesia 2015–2045/BPS-Statistics Indonesia, 2010 Population Census and Indonesia Population Projection 2015–2045

Tabel 13.2
Table

Rumah Tangga dan Rata-rata Banyaknya Anggota Rumah Tangga Menurut Kabupaten/Kota di Provinsi Sumatera Utara, 2010 dan 2019
Number of Households and Average Household Size by Regency/Municipality in Sumatera Utara Province, 2010 and 2019

Kabupaten/Kota Regency/Municipality	Rumah Tangga Household		Rata-rata Banyaknya Anggota Rumah Tangga Average Household Size	
	2010 (7)	2019 (8)	2010 (9)	2019 (10)
Kabupaten/Regency				
01 Nias	25 955	27 685	5,06	5,03
02 Mandailing Natal	94 945	104 582	4,27	4,27
03 Tapanuli Selatan	61 008	65 302	4,32	4,32
04 Tapanuli Tengah	66 827	80 806	4,66	4,66
05 Tapanuli Utara	64 629	69 657	4,32	4,33
06 Toba	42 510	44 883	4,07	4,08
07 Labuhan Batu	93 572	111 301	4,44	4,44
08 Asahan	156 215	170 281	4,28	4,28
09 Simalungun	208 969	221 234	3,91	3,92
10 Dairi	64 852	67 903	4,16	4,18
11 Karo	94 938	111 643	3,70	3,71
12 Deli Serdang	420 301	513 413	4,26	4,27
13 Langkat	238 128	255 705	4,06	4,07
14 Nias Selatan	60 178	66 823	4,81	4,80
15 Humbang Hasundutan	39 016	43 035	4,40	4,41
16 Pakpak Bharat	8 992	10 995	4,50	4,48
17 Samsir	28 934	30 331	4,14	4,15
18 Serdang Bedagai	145 107	150 110	4,10	4,10
19 Batu Bara	86 291	95 398	4,36	4,36
20 Padang Lawas Utara	52 034	63 405	4,30	4,30
21 Padang Lawas	52 088	64 843	4,32	4,33
22 Labuhanbatu Selatan	65 855	80 141	4,22	4,22
23 Labuanbatu Utara	76 635	84 181	4,32	4,32
24 Nias Utara	26 134	28 352	4,87	4,87
25 Nias Barat	16 142	17 108	5,07	5,08
Kota/Municipality				
71 Sibolga	18 128	18 803	4,66	4,66
72 Tanjungbalai	33 022	37 464	4,68	4,68
73 Pematangsiantar	54 872	59 692	4,28	4,28
74 Tebing Tinggi	34 713	39 291	4,18	4,18
75 Medan	481 275	523 098	4,36	4,36
76 Binjai	56 674	63 479	4,34	4,35
77 Padangsidimpuan	42 947	49 685	4,46	4,46
78 Gunungsitoli	25 779	29 192	4,90	4,89
Sumatera Utara	3 037 665	3 399 821	4,27	4,28

Catatan/Note: ...

Sumber/Source: BPS, Sensus Penduduk (SP) 2010 dan Proyeksi Penduduk Indonesia 2015–2045/BPS-Statistics Indonesia, 2010 Population Census and Indonesia Population Projection 2015–2045

Tabel 13.3
Table

Jumlah Penduduk menurut Jenis Kelamin, Rasio Jenis Kelamin dan Kabupaten/Kota (jiwa) , 2019
Number of Population by Type of Sex, Sex Ratio and Regency/Municipality (person), 2019

Kabupaten/Kota Regency/Municipality	Laki-laki Male	Perempuan Female	Jumlah Total	Rasio Jenis Kelamin Sex Ratio
(1)	(7)	(8)	(9)	(10)
Kabupaten/Regency				
01 Nias	69 753	73 566	143 319	94,8
02 Mandailing Natal	219 663	227 624	447 287	96,5
03 Tapanuli Selatan	140 134	141 797	281 931	98,8
04 Tapanuli Tengah	189 007	187 660	376 667	100,7
05 Tapanuli Utara	149 205	152 584	301 789	97,8
06 Toba	91 237	92 475	183 712	98,7
07 Labuhan Batu	249 722	244 456	494 178	102,2
08 Asahan	366 603	363 192	729 795	100,9
09 Simalungun	432 425	435 497	867 922	99,3
10 Dairi	141 983	142 321	284 304	99,8
11 Karo	206 395	209 483	415 878	98,5
12 Deli Serdang	1 104 894	1 090 815	2 195 709	101,3
13 Langkat	524 481	517 294	1 041 775	101,4
14 Nias Selatan	158 673	161 229	319 902	98,4
15 Humbang Hasundutan	94 517	95 669	190 186	98,8
16 Pakpak Bharat	24 699	24 236	48 935	101,9
17 Samosir	62 731	63 457	126 188	98,9
18 Serdang Bedagai	309 382	307 014	616 396	100,8
19 Batu Bara	209 639	206 854	416 493	101,3
20 Padang Lawas Utara	137 001	135 712	272 713	100,9
21 Padang Lawas	140 916	140 323	281 239	100,4
22 Labuhanbatu Selatan	172 877	166 105	338 982	104,1
23 Labuanbatu Utara	183 722	180 094	363 816	102,0
24 Nias Utara	68 310	69 657	137 967	98,1
25 Nias Barat	39 314	42 840	82 154	91,8
Kota/Municipality				
71 Sibolga	43 979	43 647	87 626	100,8
72 Tanjungbalai	88 181	87 042	175 223	101,3
73 Pematangsiantar	124 533	130 784	255 317	95,2
74 Tebing Tinggi	81 281	83 121	164 402	97,8
75 Medan	1 125 267	1 154 627	2 279 894	97,5
76 Binjai	138 064	138 533	276 597	99,7
77 Padangsidimpuan	108 021	113 806	221 827	94,9
78 Gunungsitoli	69 598	72 828	142 426	95,6
Sumatera Utara	7 266 207	7 296 342	14 562 549	99,6

Catatan/Note: ...

Sumber/Source: BPS, Sensus Penduduk (SP) 2010 dan Proyeksi Penduduk Indonesia 2015–2045/BPS-Statistics Indonesia, 2010
Population Census and Indonesia Population Projection 2015–2045

Tabel 13.4
Table

Jumlah Penduduk Daerah Perkotaan dan Perdesaan menurut Kabupaten/Kota (jiwa), 2019
Number of Population Urban and Rural by Regency/ Municipality (person), 2019

Kabupaten/Kota Regency/Municipality	Daerah Area		Jumlah Total
	Perkotaan Urban	Perdesaan Rural	
(1)	(7)	(8)	(9)
Kabupaten/Regency			
01 Nias	1 376	141 943	143 319
02 Mandailing Natal	75 358	371 929	447 287
03 Tapanuli Selatan	12 969	268 962	281 931
04 Tapanuli Tengah	103 396	273 271	376 667
05 Tapanuli Utara	31 980	269 809	301 789
06 Toba	45 678	138 034	183 712
07 Labuhan Batu	201 057	293 121	494 178
08 Asahan	287 985	441 810	729 795
09 Simalungun	305 733	562 189	867 922
10 Dairi	51 031	233 273	284 304
11 Karo	122 025	293 853	415 878
12 Deli Serdang	1 661 312	534 397	2 195 709
13 Langkat	354 824	686 951	1 041 775
14 Nias Selatan	9 745	310 157	319 902
15 Humbang Hasundutan	24 678	165 508	190 186
16 Pakpak Bharat	2 138	46 797	48 935
17 Samosir	12 076	114 112	126 188
18 Serdang Bedagai	247 122	369 274	616 396
19 Batu Bara	132 428	284 065	416 493
20 Padang Lawas Utara	15 110	257 603	272 713
21 Padang Lawas	29 981	251 258	281 239
22 Labuhanbatu Selatan	68 945	270 037	338 982
23 Labuanbatu Utara	49 418	314 398	363 816
24 Nias Utara	3 381	134 586	137 967
25 Nias Barat	0	82 154	82 154
Kota/Municipality			
71 Sibolga	87 626	0	87 626
72 Tanjungbalai	175 223	0	175 223
73 Pematangsiantar	255 317	0	255 317
74 Tebing Tinggi	164 402	0	164 402
75 Medan	2 279 894	0	2 279 894
76 Binjai	264 054	12 543	276 597
77 Padangsidimpuan	165 474	56 353	221 827
78 Gunungsitoli	42 820	99 606	142 426
Sumatera Utara	7 284 556	7 277 993	14 562 549

Catatan/Note: ...

Sumber/Source: BPS, Sensus Penduduk (SP) 2010 dan Proyeksi Penduduk Indonesia 2015–2045/BPS-Statistics Indonesia, 2010
Population Census and Indonesia Population Projection 2015–2045

Tabel 13.5
Table

Penduduk Berumur 15 Tahun ke Atas Menurut Kabupaten/Kota dan Jenis Kegiatan Selama Seminggu yang Lalu di Provinsi Sumatera Utara, 2019
Number of Population Aged 15 Years and Over by Regency and Kind of Activity (person), 2019

Kabupaten/Kota Regency/Municipality	Bekerja Working	Angkatan Kerja/ Economically Active			Jumlah Angkatan Kerja Total of Economically Active	Persentase Bekerja terhadap Angkatan Kerja Percentage of Working to Economically Economically Active
		Pengangguran/Unemployment		Jumlah Total		
(1)	(8)	Pernah Bekerja Ever Worked	Tidak Pernah Bekerja Never Worked	(11)	(12)	(13)
Kabupaten/Regency						
01 Nias	70 376	119	659	778	71 154	98,91
02 Mandailing Natal	195 469	5 306	7 994	13 300	208 769	93,63
03 Tapanuli Selatan	134 270	1 116	4 732	5 848	140 118	95,83
04 Tapanuli Tengah	159 023	6 202	6 245	12 447	171 470	92,74
05 Tapanuli Utara	158 946	789	1 346	2 135	161 081	98,67
06 Toba	99 468	858	409	1 267	100 735	98,74
07 Labuhan Batu	195 999	3 080	8 763	11 843	207 842	94,30
08 Asahan	304 775	7 629	14 812	22 441	327 216	93,14
09 Simalungun	416 910	7 231	11 916	19 147	436 057	95,61
10 Dairi	157 722	938	1 601	2 539	160 261	98,42
11 Karo	240 422	771	1 869	2 640	243 062	98,91
12 Deli Serdang	1 002 187	32 840	28 134	60 974	1 063 161	94,26
13 Langkat	478 278	17 594	9 165	26 759	505 037	94,70
14 Nias Selatan	140 415	120	3 110	3 230	143 645	97,75
15 Humbang Hasundutan	105 877	87	263	350	106 227	99,67
16 Pakpak Bharat	26 822	–	50	50	26 872	99,81
17 Samosir	66 160	62	777	839	66 999	98,75
18 Serdang Bedagai	291 859	9 504	3 842	13 346	305 205	95,63
19 Batu Bara	172 047	6 505	5 836	12 341	184 388	93,31
20 Padang Lawas Utara	129 451	2 449	1 841	4 290	133 741	96,79
21 Padang Lawas	128 853	3 386	2 315	5 701	134 554	95,76
22 Labuhanbatu Selatan	138 296	3 260	3 710	6 970	145 266	95,20
23 Labuanbatu Utara	152 549	2 407	7 059	9 466	162 015	94,16
24 Nias Utara	61 867	158	1 804	1 962	63 829	96,93
25 Nias Barat	43 129	85	631	716	43 845	98,37
Kota/Municipality						
71 Sibolga	39 516	2 089	1 068	3 157	42 673	92,60
72 Tanjungbalai	71 272	2 520	2 698	5 218	76 490	93,18
73 Pematangsiantar	117 892	6 474	8 238	14 712	132 604	88,91
74 Tebing Tinggi	72 557	3 304	3 527	6 831	79 388	91,40
75 Medan	1 010 253	56 161	38 004	94 165	1 104 418	91,47
76 Binjai	127 047	3 637	4 668	8 305	135 352	93,86
77 Padangsidimpuan	107 364	3 534	1 339	4 873	112 237	95,66
78 Gunungsitoli	64 153	1 059	2 739	3 798	67 951	94,41
Sumatera Utara	6 681 224	191 274	191 164	382 438	7 063 662	94,59

Lanjutan Tabel/Continued Table 13.5

Kabupaten/Kota Regency/Municipality	Bukan Angkatan Kerja/ Not Economically Active					Persentase Angkatan Kerja terhadap Penduduk Usia Kerja Percentage of Economically Active to Working Age Population
	Sekolah Attending School	Mengurus Rumah Tangga Housekeeping	Lainnya Others	Jumlah Bukan Angkatan Kerja Total of Not Economically Active	Jumlah Total	
(1)	(8)	(9)	(10)	(11)	(12)	(13)
Kabupaten/Regency						
01 Nias	4 074	4 340	4 451	12 865	84 019	84,69
02 Mandailing Natal	30 590	41 528	12 502	84 620	293 389	71,16
03 Tapanuli Selatan	17 093	24 076	4 996	46 165	186 283	75,22
04 Tapanuli Tengah	25 902	29 693	12 789	68 384	239 854	71,49
05 Tapanuli Utara	12 755	12 349	10 776	35 880	196 961	81,78
06 Toba	8 620	8 611	4 834	22 065	122 800	82,03
07 Labuhan Batu	32 071	81 075	12 144	125 290	333 132	62,39
08 Asahan	40 399	114 301	21 945	176 645	503 861	64,94
09 Simalungun	48 394	102 319	23 946	174 659	610 716	71,40
10 Dairi	10 185	9 789	4 045	24 019	184 280	86,97
11 Karo	17 163	19 167	10 896	47 226	290 288	83,73
12 Deli Serdang	139 077	298 359	48 183	485 619	1 548 780	68,65
13 Langkat	50 549	153 818	24 415	228 782	733 819	68,82
14 Nias Selatan	29 482	16 859	8 921	55 262	198 907	72,22
15 Humbang Hasundutan	3 994	5 586	4 162	13 742	119 969	88,55
16 Pakpak Bharat	1 585	1 439	650	3 674	30 546	87,97
17 Samosir	5 741	6 398	2 989	15 128	82 127	81,58
18 Serdang Bedagai	26 562	88 989	10 924	126 475	431 680	70,70
19 Batu Bara	22 190	68 053	9 518	99 761	284 149	64,89
20 Padang Lawas Utara	13 393	19 345	5 169	37 907	171 648	77,92
21 Padang Lawas	12 488	25 475	4 293	42 256	176 810	76,10
22 Labuhanbatu Selatan	23 520	46 323	6 718	76 561	221 827	65,49
23 Labuanbatu Utara	21 969	49 390	9 561	80 920	242 935	66,69
24 Nias Utara	8 386	7 396	4 995	20 777	84 606	75,44
25 Nias Barat	4 868	2 986	1 819	9 673	53 518	81,93
Kota/Municipality						
71 Sibolga	5 486	9 937	2 078	17 501	60 174	70,92
72 Tanjungbalai	9 401	28 300	3 795	41 496	117 986	64,83
73 Pematangsiantar	19 197	27 354	7 328	53 879	186 483	71,11
74 Tebing Tinggi	9 180	25 031	5 396	39 607	118 995	66,72
75 Medan	197 160	326 792	73 509	597 461	1 701 879	64,89
76 Binjai	15 742	43 079	8 188	67 009	202 361	66,89
77 Padangsidempuan	17 856	18 012	5 850	41 718	153 955	72,90
78 Gunungsitoli	11 422	11 178	4 596	27 196	95 147	71,42
Sumatera Utara	896 494	1 727 347	376 381	3 000 222	10 063 884	70,19

Catatan/Note: ...

Sumber/Source: BPS, Survei Angkatan Kerja Nasional (Sakernas) 2019/ BPS-National Labour Force Survey 2019

Tabel 13.6
Table

Tingkat Pengangguran Terbuka (TPT) dan Tingkat Partisipasi Angkatan Kerja (TPAK) Menurut Kabupaten/ Kota di Provinsi Sumatera Utara, 2017 - 2019
Unemployment Rate (UR) and Labor Force Participation Rate (LFPR) by Regency/Municipality (%), 2017- 2019

Kabupaten/Kota Regency/Municipality	TPT Open Employee Rate			TPAK Labour Force Participan Rate		
	2017	2018	2019	2017	2018	2019
	(1)	(2)	(3)	(4)	(5)	(6)
Kabupaten/Regency						
01 Nias	1,19	1,62	1,09	81,44	81,41	84,69
02 Mandailing Natal	5,75	4,43	6,37	76,44	73,59	71,16
03 Tapanuli Selatan	5,80	5,28	4,17	78,73	76,80	75,22
04 Tapanuli Tengah	7,39	6,38	7,26	68,34	75,43	71,49
05 Tapanuli Utara	1,89	1,42	1,33	84,93	83,80	81,78
06 Toba	2,18	2,15	1,26	80,30	79,89	82,03
07 Labuhan Batu	7,09	6,98	5,70	56,15	67,94	62,39
08 Asahan	5,95	5,26	6,86	64,00	67,63	64,94
09 Simalungun	5,62	5,10	4,39	69,43	73,28	71,40
10 Dairi	1,42	1,69	1,58	86,70	88,50	86,97
11 Karo	1,34	1,50	1,09	78,07	84,10	83,73
12 Deli Serdang	6,16	7,06	5,74	65,53	70,37	68,65
13 Langkat	3,57	4,67	5,30	67,73	71,33	68,82
14 Nias Selatan	1,28	3,77	2,25	79,80	79,03	72,22
15 Humbang Hasundutan	0,31	0,34	0,33	87,74	91,17	88,55
16 Pakpak Bharat	0,49	0,43	0,19	90,53	92,80	87,97
17 Samosir	1,28	1,35	1,25	88,87	82,78	81,58
18 Serdang Bedagai	5,98	5,10	4,37	67,00	68,28	70,70
19 Batu Bara	5,00	5,39	6,69	66,07	69,47	64,89
20 Padang Lawas Utara	3,21	3,15	3,21	78,19	78,91	77,92
21 Padang Lawas	4,24	4,10	4,24	70,21	71,78	76,10
22 Labuhanbatu Selatan	5,68	4,79	4,80	66,27	68,39	65,49
23 Labuanbatu Utara	6,35	5,67	5,84	62,91	69,66	66,69
24 Nias Utara	2,67	2,40	3,07	73,65	79,69	75,44
25 Nias Barat	1,23	1,23	1,63	83,91	90,79	81,93
Kota/Municipality						
71 Sibolga	9,29	8,61	7,40	71,45	74,36	70,92
72 Tanjungbalai	5,50	5,58	6,82	70,46	70,23	64,83
73 Pematangsiantar	8,80	12,14	11,09	67,12	66,29	71,11
74 Tebing Tinggi	9,73	7,23	8,60	63,35	68,61	66,72
75 Medan	9,46	8,25	8,53	64,35	65,99	64,89
76 Binjai	5,95	7,40	6,14	62,03	66,78	66,89
77 Padangsidimpuan	3,78	5,18	4,34	70,86	72,59	72,90
78 Gunungsitoli	6,00	5,92	5,59	70,58	68,07	71,42
Sumatera Utara	5,60	5,56	5,41	68,88	71,82	70,19

Catatan/Note: ...

Sumber/Source: BPS, Survei Angkatan Kerja Nasional (Sakernas) 2019/ BPS-National Labour Force Survey 2019

Tabel
Table 13.7

Persentase Penduduk yang Masih Sekolah menurut Kabupaten/Kota dan Kelompok Umur (%), 2019
Percentage of Population Attending School by Regency/ Municipality and Age Group (%), 2019

Kabupaten/Kota Regency/Municipality	Kelompok Umur Pendidikan (tahun) Age Group of School (year)				
	7-12	13-15	16-18	19-24	7-15
	(1)	(2)	(3)	(4)	(5)
Kabupaten/Regency					
01 Nias	98,87	93,40	75,79	17,26	97,13
02 Mandailing Natal	99,58	96,06	73,77	16,76	98,38
03 Tapanuli Selatan	98,76	98,51	79,18	19,48	98,68
04 Tapanuli Tengah	99,44	98,06	85,95	18,15	98,99
05 Tapanuli Utara	99,41	98,45	83,67	26,91	99,08
06 Toba	99,45	98,59	89,08	14,43	99,13
07 Labuhan Batu	99,61	97,07	76,56	22,50	98,76
08 Asahan	100,00	96,13	68,42	16,00	98,72
09 Simalungun	99,08	95,49	70,25	23,73	97,97
10 Dairi	99,68	97,86	89,84	14,06	99,16
11 Karo	99,05	92,59	83,97	14,81	97,09
12 Deli Serdang	99,63	97,74	77,55	24,06	99,10
13 Langkat	99,78	98,57	74,08	22,66	99,41
14 Nias Selatan	95,96	85,35	82,55	20,26	93,04
15 Humbang Hasundutan	99,29	98,73	89,53	15,60	99,13
16 Pakpak Bharat	99,54	96,55	90,68	14,51	98,68
17 Samosir	99,57	99,27	93,51	8,45	99,47
18 Serdang Bedagai	99,44	96,70	76,43	11,69	98,63
19 Batu Bara	99,60	96,92	67,35	22,22	98,78
20 Padang Lawas Utara	98,81	97,59	76,12	19,95	98,43
21 Padang Lawas	99,37	96,07	74,57	29,09	98,42
22 Labuhanbatu Selatan	98,80	91,58	77,04	23,80	96,74
23 Labuanbatu Utara	99,80	97,14	75,40	26,69	98,90
24 Nias Utara	98,89	96,42	83,69	19,27	98,02
25 Nias Barat	99,52	96,37	90,28	16,16	98,52
Kota/Municipality					
71 Sibolga	99,55	98,28	79,21	16,37	99,14
72 Tanjungbalai	98,85	97,21	72,11	11,69	98,34
73 Pematangsiantar	99,68	98,27	81,27	34,78	99,15
74 Tebing Tinggi	98,66	97,21	68,25	17,08	98,18
75 Medan	99,92	97,98	78,94	42,29	99,28
76 Binjai	99,67	98,55	80,16	22,62	99,34
77 Padangsidimpuan	99,64	99,43	82,00	30,73	99,58
78 Gunungsitoli	99,48	99,68	84,69	22,46	99,55
Sumatera Utara	99,41	96,89	77,67	25,75	98,62

Catatan/Note: ...

Sumber/Source: BPS, Survei Sosial Ekonomi Nasional (Susenas)/BPS-Statistics Indonesia, National Socioeconomic Survey

Tabel
Table 13.8

Angka Partisipasi Kasar (APK) menurut Kabupaten/Kota, 2019
Gross Enrolment Rate by Regency/Municipality, 2019

Kabupaten/Kota Regency/Municipality	Angka Partisipasi Kasar (APK) Gross Enrolment Rate			
	SD	SMP	SMA	PT
(1)	(2)	(3)	(4)	(5)
Kabupaten/Regency				
01 Nias	114,38	88,50	93,62	12,61
02 Mandailing Natal	110,06	91,72	79,62	16,54
03 Tapanuli Selatan	112,01	86,85	90,10	27,59
04 Tapanuli Tengah	116,96	100,38	82,31	20,66
05 Tapanuli Utara	113,72	92,64	97,86	25,08
06 Toba	108,98	94,35	106,52	11,78
07 Labuhan Batu	108,19	94,56	94,72	12,69
08 Asahan	109,59	84,62	76,06	21,41
09 Simalungun	109,53	82,75	85,87	26,65
10 Dairi	108,98	99,66	90,77	13,06
11 Karo	107,80	89,81	90,17	15,59
12 Deli Serdang	104,03	89,59	96,40	26,62
13 Langkat	112,72	86,61	102,64	17,57
14 Nias Selatan	109,39	85,25	87,81	16,70
15 Humbang Hasundutan	111,76	95,95	95,02	17,40
16 Pakpak Bharat	111,28	99,30	95,62	13,39
17 Samosir	117,62	99,69	93,14	15,05
18 Serdang Bedagai	115,39	85,85	83,65	13,17
19 Batu Bara	113,22	81,78	94,68	16,19
20 Padang Lawas Utara	113,22	89,66	98,30	11,86
21 Padang Lawas	109,65	91,38	107,03	15,29
22 Labuhanbatu Selatan	105,17	89,01	101,05	15,99
23 Labuanbatu Utara	110,13	83,51	112,60	13,77
24 Nias Utara	113,17	88,56	102,06	17,47
25 Nias Barat	120,60	90,63	107,05	12,08
Kota/Municipality				
71 Sibolga	109,82	91,99	96,25	21,50
72 Tanjungbalai	107,93	82,86	87,74	13,87
73 Pematangsiantar	114,28	84,42	108,67	35,92
74 Tebing Tinggi	110,62	84,38	89,44	16,43
75 Medan	106,79	100,07	98,43	44,40
76 Binjai	106,74	86,72	93,73	30,59
77 Padangsidimpuan	107,81	88,41	89,56	39,00
78 Gunungsitoli	114,04	92,47	95,23	27,17
Sumatera Utara	109,49	90,38	94,04	25,70

Catatan/Note: ...

Sumber/Source: BPS, Survei Sosial Ekonomi Nasional (Susenas)/BPS-Statistics Indonesia, National Socioeconomic Survey

Tabel
Table 13.9

Angka Partisipasi Murni (APM) menurut Kabupaten/Kota, 2019
Net Enrolment Rate by Regency/Municipality, 2019

Kabupaten/Kota Regency/Municipality	Angka Partisipasi Murni (APM) Net Enrolment Rate			
	SD	SMP	SMA	PT
(1)	(2)	(3)	(4)	(5)
Kabupaten/Regency				
01 Nias	98,78	78,11	62,52	5,85
02 Mandailing Natal	99,22	83,14	62,57	13,09
03 Tapanuli Selatan	98,57	82,07	66,93	15,34
04 Tapanuli Tengah	99,07	88,26	70,66	15,63
05 Tapanuli Utara	99,35	88,20	78,23	17,71
06 Toba	98,52	89,22	82,07	2,57
07 Labuhan Batu	99,37	86,94	68,22	10,82
08 Asahan	99,82	81,91	60,93	15,20
09 Simalungun	98,64	77,48	63,70	20,07
10 Dairi	99,36	90,53	80,65	9,48
11 Karo	98,64	83,15	73,18	10,53
12 Deli Serdang	95,03	70,82	67,81	19,77
13 Langkat	98,93	78,86	64,43	13,13
14 Nias Selatan	95,91	70,74	66,73	10,86
15 Humbang Hasundutan	99,29	92,94	86,51	10,30
16 Pakpak Bharat	99,05	88,02	80,01	8,27
17 Samosir	99,57	91,58	81,78	3,60
18 Serdang Bedagai	99,14	77,67	67,95	9,67
19 Batu Bara	99,20	74,37	60,19	10,89
20 Padang Lawas Utara	98,78	83,28	69,18	7,10
21 Padang Lawas	98,95	82,82	62,62	10,93
22 Labuhanbatu Selatan	98,80	84,44	71,75	11,02
23 Labuanbatu Utara	99,80	74,57	64,27	12,51
24 Nias Utara	98,61	80,79	74,03	7,81
25 Nias Barat	99,52	82,58	78,85	5,94
Kota/Municipality				
71 Sibolga	99,14	87,91	74,27	9,23
72 Tanjungbalai	98,38	81,82	71,75	10,04
73 Pematangsiantar	99,58	81,55	75,78	23,11
74 Tebing Tinggi	98,04	82,62	67,17	11,81
75 Medan	93,47	80,00	61,43	33,54
76 Binjai	99,26	83,43	72,62	20,40
77 Padangsidimpuan	99,64	84,38	77,46	29,64
78 Gunungsitoli	98,83	82,87	75,07	19,75
Sumatera Utara	97,67	80,26	67,53	18,76

Catatan/Note: ...

Sumber/Source: BPS, Survei Sosial Ekonomi Nasional (Susenas)/BPS-Statistics Indonesia, National Socioeconomic Survey

Tabel
Table 13.10

**Indikator Kemiskinan menurut Kabupaten/Kota di
Provinsi Sumatera Utara, 2019**
*Poverty Indicators by Regency in Sumatera Utara Province,
2019*

Kabupaten/Kota <i>Regency/Municipality</i>	Jumlah Penduduk Miskin (dalam ribu)	Persentase Penduduk Miskin	Indeks Kedalaman Kemiskinan (P1)	Indeks Keparahan Kemiskinan (P2)	Garis Kemiskinan (Rp/Kapita/ Bulan)
(1)	(2)	(3)	(4)	(5)	(6)
Kabupaten/Regency					
01 Nias	22,1	15,94	1,37	0,31	361698
02 Mandailing Natal	40,64	9,11	2,53	0,59	356058
03 Tapanuli Selatan	24,22	8,6	1,01	0,17	364798
04 Tapanuli Tengah	46,99	12,53	0,87	0,18	376474
05 Tapanuli Utara	28,57	9,48	1,64	0,41	377948
06 Toba	15,78	8,6	1,6	0,47	373020
07 Labuhan Batu	41,52	8,44	1,21	0,26	389402
08 Asahan	70,53	9,68	0,87	0,15	330460
09 Simalungun	76,33	8,81	1,24	0,21	359540
10 Dairi	21,86	7,7	0,99	0,18	341511
11 Karo	34,08	8,23	0,96	0,22	460870
12 Deli Serdang	84,94	3,89	0,88	0,14	390440
13 Langkat	103,08	9,91	0,47	0,11	392050
14 Nias Selatan	52,51	16,45	0,9	0,14	279468
15 Humbang Hasundutan	16,6	8,75	2,28	0,5	336500
16 Pakpak Bharat	4,52	9,27	0,96	0,21	287654
17 Samosir	15,79	12,52	0,92	0,12	315825
18 Serdang Bedagai	48,69	7,9	1,63	0,34	382283
19 Batu Bara	50,46	12,14	1,32	0,31	408417
20 Padang Lawas Utara	26,06	9,6	1,63	0,34	342885
21 Padang Lawas	23,17	8,28	1,18	0,26	332350
22 Labuhanbatu Selatan	30,17	8,94	1,64	0,47	368205
23 Labuanbatu Utara	34,76	9,57	1,12	0,23	422063
24 Nias Utara	34,42	24,99	1,66	0,38	390564
25 Nias Barat	22,08	25,51	4,38	1,14	393450
Kota/Municipality					
71 Sibolga	10,82	12,36	1,26	0,21	425236
72 Tanjungbalai	24,54	14,04	1,69	0,28	421671
73 Pematangsiantar	21,99	8,63	0,7	0,1	502726
74 Tebing Tinggi	16,3	9,94	1,47	0,31	460533
75 Medan	183,79	8,08	1,16	0,25	532055
76 Binjai	15,61	5,66	0,27	0,02	403798
77 Padangsidimpuan	16,06	7,26	0,65	0,09	382884
78 Gunungsitoli	23,06	16,23	2,59	0,54	339671
Sumatera Utara	1 282,04	8,83	1,37	0,31	466 122

Catatan/Note: ...

Sumber/Source: BPS, Survei Sosial Ekonomi Nasional (Susenas)/BPS-Statistics Indonesia, National Socioeconomic Survey

Tabel
Table 13.11

**Jumlah Penduduk Miskin Menurut Kabupaten/Kota di
Provinsi Sumatera Utara (ribu), 2015–2019**
*Number of Poor Population by Regency/Municipality in
Sumatera Utara Province (thousand), 2015–2019*

Kabupaten/Kota Regency/Municipality	2015	2016	2017	2018	2019
(1)	(2)	(3)	(4)	(5)	(6)
Kabupaten/Regency					
01 Nias	24,53	24,11	24,88	22,61	22,1
02 Mandailing Natal	47,79	47,67	48,3	42,39	40,64
03 Tapanuli Selatan	31,2	30,84	29,48	25,63	24,22
04 Tapanuli Tengah	52,2	51,77	53,05	48,53	46,99
05 Tapanuli Utara	33,37	33,2	33,75	29,2	28,57
06 Toba	18,31	18,2	18,49	15,82	15,78
07 Labuhan Batu	41,63	41,94	42,35	41,7	41,52
08 Asahan	85,16	84,35	83,67	74,14	70,53
09 Simalungun	92,89	92,19	91,35	80,3	76,33
10 Dairi	25,33	24,94	24,98	23,19	21,86
11 Karo	37,52	38,74	40,02	35,36	34,08
12 Deli Serdang	95,65	100,09	97,09	88,52	84,94
13 Langkat	114,19	115,79	114,41	105,46	103,08
14 Nias Selatan	58,97	57,75	57,95	52,7	52,51
15 Humbang Hasundutan	18,04	18,04	18,35	16,93	16,6
16 Pakpak Bharat	5,12	4,95	4,95	4,66	4,52
17 Samosir	17,64	18,01	18,43	16,81	15,79
18 Serdang Bedagai	58,3	58,17	56,93	50,49	48,69
19 Batu Bara	50,37	49,42	50,91	51,78	50,46
20 Padang Lawas Utara	27,67	27,88	27,98	26,82	26,06
21 Padang Lawas	22,38	22,8	24,42	23,05	23,17
22 Labuhanbatu Selatan	36,37	36,62	37,82	33,14	30,17
23 Labuanbatu Utara	39,59	38,81	40,24	36,45	34,76
24 Nias Utara	43,74	41,66	39,47	36,33	34,42
25 Nias Barat	25,41	24,16	23,33	23	22,08
Kota/Municipality					
71 Sibolga	11,64	11,54	11,91	10,81	10,82
72 Tanjungbalai	25,09	24,42	24,69	25,3	24,54
73 Pematangsiantar	25,83	24,88	25,35	22,01	21,99
74 Tebing Tinggi	18,8	18,52	19,06	16,64	16,3
75 Medan	207,5	206,87	204,22	186,45	183,79
76 Binjai	18,6	17,8	18,23	16,07	15,61
77 Padangsidimpuan	18,36	17,65	17,76	16,79	16,06
78 Gunungsitoli	34,47	32,17	30,08	25,91	23,06
Sumatera Utara	1 463,66	1 455,95	1 453,87	1 324,98	1 282,04

Catatan/Note: ...

Sumber/Source: BPS, Survei Sosial Ekonomi Nasional (Susenas)/BPS-Statistics Indonesia, National Socioeconomic Survey

Tabel 13.12
Table

Persentase Penduduk Menurut Kabupaten/Kota dan Golongan Pengeluaran per Kapita Sebulan di Provinsi Sumatera Utara, 2019
Percentage of Population by Regency/Municipality and Monthly per Capita Expenditure Class in Sumatera Utara Province, 2019

Kabupaten/Kota Regency/Municipality	Golongan Pengeluaran per Kapita Sebulan				
	Kurang dari 200.000	200.000 - 299.999	300.000- 499.999	500.000- 749.999	750.000- 999.999
(1)	(2)	(3)	(4)	(5)	(6)
Kabupaten/Regency					
01 Nias	0,00	5,03	35,88	37,24	10,34
02 Mandailing Natal	0,00	0,00	14,33	38,85	18,24
03 Tapanuli Selatan	0,00	0,65	15,33	34,78	25,95
04 Tapanuli Tengah	0,38	2,29	30,78	34,54	15,38
05 Tapanuli Utara	0,31	2,99	21,92	36,20	19,41
06 Toba	0,00	0,00	5,44	27,30	22,54
07 Labuhan Batu	0,00	0,00	8,65	29,61	21,92
08 Asahan	0,00	0,00	9,20	32,78	24,45
09 Simalungun	0,00	0,00	10,35	27,15	28,05
10 Dairi	0,00	0,46	9,69	28,18	29,49
11 Karo	0,00	0,00	0,24	12,65	26,78
12 Deli Serdang	0,00	0,32	7,34	24,11	22,91
13 Langkat	0,00	0,17	16,74	35,99	21,04
14 Nias Selatan	0,00	6,49	28,4	31,69	15,07
15 Humbang Hasundutan	0,00	1,04	23,13	37,64	19,32
16 Pakpak Bharat	0,00	0,00	11,83	34,89	26,68
17 Samosir	0,00	0,22	12,30	36,54	21,60
18 Serdang Bedagai	0,00	0,33	7,20	31,03	26,01
19 Batu Bara	0,00	0,22	11,21	38,80	22,89
20 Padang Lawas Utara	0,00	0,64	11,41	27,94	24,22
21 Padang Lawas	0,00	0,00	7,17	32,26	30,00
22 Labuhanbatu Selatan	0,00	0,00	5,30	26,03	30,07
23 Labuanbatu Utara	0,00	0,13	9,06	32,13	25,00
24 Nias Utara	0,00	6,05	30,44	35,52	13,54
25 Nias Barat	0,00	3,58	42,71	33,78	11,38
Kota/Municipality					
71 Sibolga	0,00	0,00	4,70	29,59	25,99
72 Tanjungbalai	0,00	0,00	13,23	30,39	23,95
73 Pematangsiantar	0,00	0,00	14,21	25,56	18,58
74 Tebing Tinggi	0,00	0,57	13,75	22,76	21,03
75 Medan	0,00	0,00	4,20	16,36	17,87
76 Binjai	0,00	0,00	13,88	32,68	16,80
77 Padangsidimpuan	0,00	0,00	10,44	19,81	14,76
78 Gunungsitoli	0,00	0,59	17,78	33,43	18,84
Sumatera Utara	0,02	0,54	11,06	27,79	21,89

Lanjutan Tabel/*Continued Table* 13.12

Kabupaten/Kota <i>Regency/Municipality</i>	Golongan Pengeluaran per Kapita Sebulan			Jumlah <i>Total</i>
	1.000.000- 1.249.999	1.250.000 - 1.499.999	1.500.000- ke atas	
(1)	(7)	(8)	(9)	(10)
Kabupaten/Regency				
01 Nias	6,60	2,48	2,43	100,00
02 Mandailing Natal	13,33	5,77	9,49	100,00
03 Tapanuli Selatan	11,11	5,38	6,81	100,00
04 Tapanuli Tengah	5,56	2,92	8,15	100,00
05 Tapanuli Utara	7,82	4,87	6,50	100,00
06 Toba	15,41	11,14	18,17	100,00
07 Labuhan Batu	17,75	9,22	12,86	100,00
08 Asahan	14,90	7,73	10,95	100,00
09 Simalungun	14,28	8,90	11,27	100,00
10 Dairi	13,42	5,61	13,15	100,00
11 Karo	19,70	13,82	26,81	100,00
12 Deli Serdang	17,00	13,16	15,15	100,00
13 Langkat	10,55	7,47	8,04	100,00
14 Nias Selatan	8,92	3,62	5,81	100,00
15 Humbang Hasundutan	7,47	5,71	5,68	100,00
16 Pakpak Bharat	9,43	6,77	10,40	100,00
17 Samosir	10,70	6,83	11,81	100,00
18 Serdang Bedagai	17,90	7,66	9,86	100,00
19 Batu Bara	12,27	5,92	8,69	100,00
20 Padang Lawas Utara	16,44	9,33	10,01	100,00
21 Padang Lawas	14,81	7,91	7,86	100,00
22 Labuhanbatu Selatan	18,78	7,09	12,73	100,00
23 Labuanbatu Utara	15,36	7,79	10,51	100,00
24 Nias Utara	7,92	2,90	3,63	100,00
25 Nias Barat	4,11	1,85	2,58	100,00
Kota/Municipality				
71 Sibolga	14,28	6,43	19,01	100,00
72 Tanjungbalai	10,62	8,98	12,83	100,00
73 Pematangsiantar	13,37	7,69	20,60	100,00
74 Tebing Tinggi	10,95	9,51	21,43	100,00
75 Medan	13,02	10,36	38,19	100,00
76 Binjai	11,22	6,77	18,65	100,00
77 Padangsidempuan	17,67	13,16	24,15	100,00
78 Gunungsitoli	11,56	5,51	12,30	100,00
Sumatera Utara	13,78	8,72	16,21	100,00

Catatan/Note: ...

Sumber/Source: BPS, Survei Sosial Ekonomi Nasional (Susenas)/BPS-Statistics Indonesia, National Socioeconomic Survey

Tabel 13.13
Table

Persentase Pengeluaran Menurut Kabupaten/Kota dan Golongan Pengeluaran per Kapita Sebulan di Provinsi Sumatera Utara, 2019
Percentage of Expenditure by Regency/Municipality and Monthly per Capita Expenditure Class in Sumatera Utara Province, 2019

Kabupaten/Kota Regency/Municipality	Golongan Pengeluaran per Kapita Sebulan				
	Kurang dari 200.000	200.000 - 299.999	300.000- 499.999	500.000- 749.999	750.000- 999.999
(1)	(2)	(3)	(4)	(5)	(6)
Kabupaten/Regency					
01 Nias	0,00	2,06	22,40	35,25	13,93
02 Mandailing Natal	0,00	0,00	7,05	27,68	17,90
03 Tapanuli Selatan	0,00	0,22	7,96	25,69	26,68
04 Tapanuli Tengah	0,1	0,82	16,92	27,73	17,60
05 Tapanuli Utara	0,07	0,90	11,21	27,75	20,96
06 Toba	0,00	0,00	2,05	15,60	17,90
07 Labuhan Batu	0,00	0,00	3,77	18,45	18,26
08 Asahan	0,00	0,00	4,06	21,14	21,31
09 Simalungun	0,00	0,00	4,59	17,34	24,22
10 Dairi	0,00	0,13	4,20	17,69	25,31
11 Karo	0,00	0,00	0,08	6,21	17,57
12 Deli Serdang	0,00	0,07	2,86	14,10	18,44
13 Langkat	0,00	0,06	8,09	26,38	21,02
14 Nias Selatan	0,00	2,35	15,08	26,44	17,73
15 Humbang Hasundutan	0,00	0,35	12,25	28,68	20,55
16 Pakpak Bharat	0,00	0,00	5,53	23,42	24,67
17 Samosir	0,00	0,06	5,63	23,78	19,31
18 Serdang Bedagai	0,00	0,09	3,14	20,05	23,23
19 Batu Bara	0,00	0,07	5,36	26,37	21,79
20 Padang Lawas Utara	0,00	0,19	5,27	18,20	21,34
21 Padang Lawas	0,00	0,00	3,19	22,09	28,03
22 Labuhanbatu Selatan	0,00	0,00	2,23	16,18	25,36
23 Labuanbatu Utara	0,00	0,04	3,95	21,01	22,37
24 Nias Utara	0,00	2,36	17,58	32,41	17,03
25 Nias Barat	0,00	1,60	27,95	33,63	16,08
Kota/Municipality					
71 Sibolga	0,00	0,00	2,02	17,24	21,17
72 Tanjungbalai	0,00	0,00	6,14	19,98	22,14
73 Pematangsiantar	0,00	0,00	5,52	14,45	14,68
74 Tebing Tinggi	0,00	0,15	5,28	12,88	16,48
75 Medan	0,00	0,00	1,21	6,88	10,12
76 Binjai	0,00	0,00	5,58	18,94	13,36
77 Padangsidimpuan	0,00	0,00	3,61	10,07	10,79
78 Gunungsitoli	0,00	0,17	7,97	22,36	17,27
Sumatera Utara	0,00	0,13	4,39	16,43	17,79

Lanjutan Tabel/*Continued Table* 13.13

Kabupaten/Kota <i>Regency/Municipality</i>	Golongan Pengeluaran per Kapita Sebulan			Jumlah <i>Total</i>
	1.000.000- 1.249.999	1.250.000 - 1.499.999	1.500.000- ke atas	
(1)	(7)	(8)	(9)	(10)
Kabupaten/Regency				
01 Nias	11,29	5,28	9,79	100,00
02 Mandailing Natal	16,97	9,12	21,28	100,00
03 Tapanuli Selatan	14,63	8,66	16,16	100,00
04 Tapanuli Tengah	8,04	5,15	23,64	100,00
05 Tapanuli Utara	10,74	8,33	20,03	100,00
06 Toba	15,84	14,03	34,59	100,00
07 Labuhan Batu	19,11	12,24	28,17	100,00
08 Asahan	16,83	10,76	25,91	100,00
09 Simalungun	15,89	12,20	25,76	100,00
10 Dairi	14,96	7,65	30,06	100,00
11 Karo	16,73	14,11	45,30	100,00
12 Deli Serdang	17,74	16,64	30,15	100,00
13 Langkat	13,66	11,82	18,97	100,00
14 Nias Selatan	13,22	6,93	18,25	100,00
15 Humbang Hasundutan	10,20	9,82	18,15	100,00
16 Pakpak Bharat	11,11	9,93	25,34	100,00
17 Samosir	12,56	9,72	28,94	100,00
18 Serdang Bedagai	20,48	10,87	22,14	100,00
19 Batu Bara	14,99	8,93	22,48	100,00
20 Padang Lawas Utara	18,90	13,03	23,08	100,00
21 Padang Lawas	17,83	11,87	16,99	100,00
22 Labuhanbatu Selatan	20,47	9,41	26,35	100,00
23 Labuanbatu Utara	17,83	11,00	23,81	100,00
24 Nias Utara	12,88	5,67	12,07	100,00
25 Nias Barat	7,54	4,08	9,11	100,00
Kota/Municipality				
71 Sibolga	15,12	8,20	36,26	100,00
72 Tanjungbalai	12,40	12,93	26,41	100,00
73 Pematangsiantar	13,59	9,51	42,25	100,00
74 Tebing Tinggi	11,11	11,73	42,38	100,00
75 Medan	9,28	9,06	63,45	100,00
76 Binjai	11,34	8,51	42,26	100,00
77 Padangsidimpuan	16,17	14,99	44,37	100,00
78 Gunungsitoli	13,64	8,13	30,47	100,00
Sumatera Utara	14,40	11,17	35,68	100,00

Catatan/Note: ...

Sumber/Source: BPS, Survei Sosial Ekonomi Nasional (Susenas)/BPS-Statistics Indonesia, National Socioeconomic Survey

Tabel 13.14
Table

Rata-Rata Pengeluaran/Kapita/Bulan dan Persentase Rata-Rata Pengeluaran /Kapita/Bulan Menurut Kabupaten/Kota Dan Jenis Konsumsi di Provinsi Sumatera Utara, 2019

Average Monthly Expenditure per Capita and Percentage of Average Monthly Expenditure per Capita by Regency/ Municipality and Type of Expenditure in Sumatera Utara Province, 2019

Kabupaten/Kota Regency/Municipality	Pengeluaran/Kapita/Bulan Average Monthly Expenditure per Capita			Persentase Pengeluaran/Kapita/Bulan Percentage of Average Monthly Expenditure per Capita		
	Makanan Food	Bukan Makanan Non Food	Jumlah Total	Makanan Food	Bukan Makanan Non Food	Jumlah Total
(1)	(2)	(3)	(4)	(5)	(6)	(7)
Kabupaten/Regency						
01 Nias	375 827	265 499	641 326	58,60	41,40	100,00
02 Mandailing Natal	554 358	310 698	865 056	64,08	35,92	100,00
03 Tapanuli Selatan	529 385	311 028	840 413	62,99	37,01	100,00
04 Tapanuli Tengah	443 675	316 435	760 110	58,37	41,63	100,00
05 Tapanuli Utara	482 448	324 841	807 289	59,76	40,24	100,00
06 Toba	648 287	444 401	1 092 688	59,33	40,67	100,00
07 Labuhan Batu	569 762	455 187	1 024 949	55,59	44,41	100,00
08 Asahan	540 263	442 049	982 312	55,00	45,00	100,00
09 Simalungun	572 724	423 839	996 563	57,47	42,53	100,00
10 Dairi	587 752	413 966	1 001 718	58,67	41,33	100,00
11 Karo	816 054	506 668	1 322 722	61,70	38,30	100,00
12 Deli Serdang	591 829	482 378	1 074 207	55,09	44,91	100,00
13 Langkat	499 495	361 228	860 723	58,03	41,97	100,00
14 Nias Selatan	415 133	314 262	729 395	56,91	43,09	100,00
15 Humbang Hasundutan	487 650	324 869	812 519	60,02	39,98	100,00
16 Pakpak Bharat	547 925	392 505	940 430	58,26	41,74	100,00
17 Samosir	566 094	391 121	957 215	59,14	40,86	100,00
18 Serdang Bedagai	539 924	436 127	976 051	55,32	44,68	100,00
19 Batu Bara	488 857	416 224	905 081	54,01	45,99	100,00
20 Padang Lawas Utara	560 811	404 962	965 773	58,07	41,93	100,00
21 Padang Lawas	554 708	366 613	921 321	60,21	39,79	100,00
22 Labuhanbatu Selatan	563 706	454 590	1 018 296	55,36	44,64	100,00
23 Labuanbatu Utara	550 255	408 403	958 658	57,40	42,60	100,00
24 Nias Utara	401 060	280 988	682 048	58,80	41,20	100,00
25 Nias Barat	379 715	224 782	604 497	62,82	37,18	100,00
Kota/Municipality						
71 Sibolga	599 666	467 665	1 067 331	56,18	43,82	100,00
72 Tanjungbalai	571 837	371 675	943 512	60,61	39,39	100,00
73 Pematangsiantar	566 979	528 283	1 095 262	51,77	48,23	100,00
74 Tebing Tinggi	540 711	561 810	1 102 521	49,04	50,96	100,00
75 Medan	715 223	844 721	1 559 944	45,85	54,15	100,00
76 Binjai	521 487	564 405	1 085 892	48,02	51,98	100,00
77 Padangsidimpuan	613 466	586 805	1 200 271	51,11	48,89	100,00
78 Gunungsitoli	466 016	465 238	931 254	50,04	49,96	100,00
Sumatera Utara	576 323	487 641	1 063 964	54,17	45,83	100,00

Catatan/Note: ...

Sumber/Source: BPS, Survei Sosial Ekonomi Nasional (Susenas)/BPS-Statistics Indonesia, National Socioeconomic Survey

Tabel
Table 13.15

Komponen Indeks Pembangunan Manusia (IPM) Menurut Kabupaten/Kota di Sumatera Utara, 2019
Component of Human Development Index (HDI) by Regency/Municipality in Sumatera Utara Province, 2019

Kabupaten/Kota Regency/Municipality	Komponen IPM Component of HDI				Pengeluaran per Kapita Disesuaikan (Ribu Rupiah) Adjusted Real Expenditure per Capita (Thousand Rupiah)	IPM HDI
	Angka Harapan Hidup (Tahun) Life Expectancy (Year)	Harapan Lama Sekolah (Tahun) Expected Year School (Year)	Rata-rata Lama Sekolah (Tahun) Mean Years of Schooling (Year)			
(1)	(2)	(3)	(4)	(5)	(6)	
Kabupaten/Regency						
01 Nias	69,68	12,39	5,15	7 042	61,65	
02 Mandailing Natal	62,51	13,17	8,36	9 900	66,52	
03 Tapanuli Selatan	64,82	13,12	8,97	11 410	69,75	
04 Tapanuli Tengah	67,08	12,79	8,48	10 175	68,86	
05 Tapanuli Utara	68,46	13,68	9,71	11 791	73,33	
06 Toba	69,93	13,28	10,36	12 375	74,92	
07 Labuhan Batu	69,86	12,67	9,23	11 193	71,94	
08 Asahan	68,11	12,59	8,49	10 983	69,92	
09 Simalungun	71,07	12,77	9,36	11 422	72,98	
10 Dairi	68,79	13,09	9,34	10 602	71,42	
11 Karo	71,27	12,75	9,62	12 474	74,25	
12 Deli Serdang	71,61	13,34	10,08	12 317	75,43	
13 Langkat	68,59	12,81	8,64	11 208	70,76	
14 Nias Selatan	68,58	12,22	5,53	7 105	61,59	
15 Humbang Hasundutan	69,06	13,27	9,53	7 902	68,83	
16 Pakpak Bharat	65,59	13,85	8,73	8 402	67,47	
17 Samosir	71,16	13,46	9,15	8 654	70,55	
18 Serdang Bedagai	68,46	12,59	8,53	11 061	70,21	
19 Batu Bara	66,75	12,62	8,02	10 575	68,35	
20 Padang Lawas Utara	67,06	12,47	9,10	10 194	69,29	
21 Padang Lawas	66,98	13,02	8,69	9 100	68,16	
22 Labuhanbatu Selatan	68,64	12,99	8,74	11 553	71,39	
23 Labuanbatu Utara	69,37	12,82	8,36	11 957	71,43	
24 Nias Utara	69,29	12,78	6,25	6 245	61,98	
25 Nias Barat	68,82	12,71	6,14	6 009	61,14	
Kota/Municipality						
71 Sibolga	68,77	13,15	10,18	11 656	73,41	
72 Tanjungbalai	63,02	12,49	9,26	11 383	68,51	
73 Pematangsiantar	73,33	14,21	11,15	12 571	78,57	
74 Tebing Tinggi	70,76	12,71	10,28	12 895	75,08	
75 Medan	72,98	14,73	11,38	15 033	80,97	
76 Binjai	72,25	13,61	10,77	11 260	75,89	
77 Padangsidimpuan	69,15	14,53	10,70	11 181	75,06	
78 Gunungsitoli	71,02	13,73	8,58	8 058	69,30	
Sumatera Utara	68,95	13,15	9,45	10 649	71,74	

Catatan/Note: ...

Sumber/Sources: BPS, Survei Sosial Ekonomi Nasional (Susenas)/BPS-Statistics Indonesia, National Socioeconomic Survey

Tabel
Table 13.16

**Indeks Pembangunan Manusia Menurut Kabupaten/Kota
di Provinsi Sumatera Utara, 2015–2019**
*Human Development Index by Regency/Municipality in
Sumatera Utara Province, 2015–2019*

Kabupaten/Kota Regency/Municipality	2015	2016	2017	2018	2019
(1)	(2)	(3)	(4)	(5)	(6)
Kabupaten/Regency					
01 Nias	58,85	59,75	60,21	60,82	61,65
02 Mandailing Natal	63,99	64,55	65,13	65,83	66,52
03 Tapanuli Selatan	67,63	68,04	68,69	69,1	69,75
04 Tapanuli Tengah	67,06	67,27	67,96	68,27	68,86
05 Tapanuli Utara	71,32	71,96	72,38	72,91	73,33
06 Toba	73,4	73,61	73,87	74,48	74,92
07 Labuhan Batu	70,23	70,5	71	71,39	71,94
08 Asahan	68,4	68,71	69,1	69,49	69,92
09 Simalungun	71,24	71,48	71,83	72,49	72,98
10 Dairi	69	69,61	70,36	70,89	71,42
11 Karo	72,69	73,29	73,53	73,91	74,25
12 Deli Serdang	72,79	73,51	73,94	74,92	75,43
13 Langkat	68,53	69,13	69,82	70,27	70,76
14 Nias Selatan	58,74	59,14	59,85	60,75	61,59
15 Humbang Hasundutan	66,03	66,56	67,3	67,96	68,83
16 Pakpak Bharat	65,53	65,81	66,25	66,63	67,47
17 Samosir	68,43	68,82	69,43	69,99	70,55
18 Serdang Bedagai	68,01	68,77	69,16	69,69	70,21
19 Batu Bara	66,02	66,69	67,2	67,67	68,35
20 Padang Lawas Utara	67,35	68,05	68,34	68,77	69,29
21 Padang Lawas	65,99	66,23	66,82	67,59	68,16
22 Labuhanbatu Selatan	69,67	70,28	70,48	70,98	71,39
23 Labuanbatu Utara	69,69	70,26	70,79	71,08	71,43
24 Nias Utara	59,88	60,23	60,57	61,08	61,98
25 Nias Barat	58,25	59,03	59,56	60,42	61,14
Kota/Municipality					
71 Sibolga	71,64	72	72,28	72,65	73,41
72 Tanjungbalai	66,74	67,09	67,41	68	68,51
73 Pematangsiantar	76,34	76,9	77,54	77,88	78,57
74 Tebing Tinggi	72,81	73,58	73,9	74,5	75,08
75 Medan	78,87	79,34	79,98	80,65	80,97
76 Binjai	73,81	74,11	74,65	75,21	75,89
77 Padangsidimpuan	72,8	73,42	73,81	74,38	75,06
78 Gunungsitoli	66,41	66,85	67,68	68,33	69,3
Sumatera Utara	69,51	70,00	70,57	71,18	71,74

Catatan/Note: ...

Sumber/Sources: BPS, Survei Sosial Ekonomi Nasional (Susenas)/BPS-Statistics Indonesia, National Socioeconomic Survey

Tabel
Table 13.17

**Indeks Kemahalan Konstruksi (IKK) Menurut Kabupaten/
Kota di Provinsi Sumatera Utara, 2015–2019**
*Construction Cost Index by Regency/Municipality in
Sumatera Utara Province, 2015–2019*

Kabupaten/Kota Regency/Municipality	2015	2016	2017	2018	2019
(1)	(2)	(3)	(4)	(5)	(6)
Kabupaten/Regency					
01 Nias	102,63	109,31	111,29	107,91	114,17
02 Mandailing Natal	91,54	102,62	101,85	102,03	100,55
03 Tapanuli Selatan	97,88	105,56	106,52	101,4	104,88
04 Tapanuli Tengah	98,08	96,56	99,94	95,97	100,30
05 Tapanuli Utara	97,47	94,48	103,34	101,1	105,39
06 Toba	97,66	101,53	99,98	104,05	102,28
07 Labuhan Batu	96,68	99,99	96,02	99,45	106,74
08 Asahan	88,76	100,5	103,05	95,45	94,53
09 Simalungun	99,81	104,89	106,03	106,46	98,60
10 Dairi	100,44	105,97	105,5	107,06	105,39
11 Karo	99,39	104,2	103,84	105,59	102,50
12 Deli Serdang	99,18	105,99	99,91	96,4	101,01
13 Langkat	89,63	93,93	85,62	89,99	98,74
14 Nias Selatan	108,96	103,49	106,89	101,82	114,34
15 Humbang Hasundutan	90,22	94,3	98,25	95,88	99,74
16 Pakpak Bharat	95,45	97	98,14	105,55	102,81
17 Samosir	103,39	109,53	107,06	107,69	105,80
18 Serdang Bedagai	88,23	98,69	99,74	102,66	99,21
19 Batu Bara	90,26	95,68	102,49	101,29	97,63
20 Padang Lawas Utara	100,32	100,83	102,18	102,51	104,42
21 Padang Lawas	100,13	108,43	106,94	104,28	103,40
22 Labuhanbatu Selatan	97,63	92,84	95,87	104	107,71
23 Labuanbatu Utara	91,6	99,81	96,34	96,45	102,17
24 Nias Utara	108,39	104,93	104,74	107,23	111,02
25 Nias Barat	108,03	107,77	105,34	104,25	109,90
Kota/Municipality					
71 Sibolga	103,39	93,24	100,45	106,45	108,25
72 Tanjungbalai	87,96	99,44	100,26	86,52	94,30
73 Pematangsiantar	101,08	107,37	107,17	98,31	91,04
74 Tebing Tinggi	85,57	98,19	102,53	97,99	97,37
75 Medan	90,16	98,69	103,85	105,75	102,11
76 Binjai	92,55	92,05	90,82	95,19	100,63
77 Padangsidimpuan	90,44	97,9	101,7	106,65	102,24
78 Gunungsitoli	106,47	103,31	99,71	109,99	107,45
Sumatera Utara	102,54	102,76	101,49	101,47	102,79

Catatan/Note: ...

Sumber/SOURCE: BPS, Survei Harga Kemahalan Konstruksi/BPS-Statistics Indonesia, Construction Cost Survey

Tabel 13.18
Table

Produk Domestik Regional Bruto Atas Dasar Harga Berlaku Menurut Kabupaten/Kota di Provinsi Sumatera Utara (miliar rupiah), 2015–2019
Gross Regional Domestic Product at Current Market Prices by Regency/Municipality in Sumatera utara Province (billion rupiahs), 2015–2019

Kabupaten/Kota Regency/Municipality	2015	2016	2017	2018*	2019**
(1)	(2)	(3)	(4)	(5)	(6)
Kabupaten/Regency					
01 Nias	2 676,67	2 966,28	3 233,56	3 519,07	3 824,85
02 Mandailing Natal	9 586,34	10 660,04	11 712,51	12 618,05	13 544,74
03 Tapanuli Selatan	10 058,36	10 964,77	11 967,96	12 882,18	13 932,34
04 Tapanuli Tengah	7 140,28	7 849,65	8 545,38	9 229,98	9 956,78
05 Tapanuli Utara	5 855,61	6 300,29	6 765,69	7 296,78	7 889,05
06 Toba	5 622,75	6 123,91	6 635,27	7 161,59	7 676,89
07 Labuhan Batu	24 083,11	26 505,44	29 032,57	31 302,58	33 610,43
08 Asahan	26 465,13	29 206,69	32 020,19	34 664,91	37 440,41
09 Simalungun	27 147,46	30 122,88	32 832,13	35 444,57	38 057,43
10 Dairi	6 823,16	7 484,07	7 980,47	8 560,78	9 166,42
11 Karo	15 150,36	16 728,46	18 064,32	19 220,88	20 584,73
12 Deli Serdang	76 734,63	85 152,02	93 193,89	101 060,21	109 334,14
13 Langkat	30 741,65	34 104,97	37 032,25	39 867,65	42 515,18
14 Nias Selatan	4 729,43	5 192,77	5 695,74	6 247,31	6 861,48
15 Humbang Hasundutan	4 413,20	4 777,17	5 131,05	5 527,25	5 951,26
16 Pakpak Bharat	826,18	917,38	999,87	1 086,96	1 178,22
17 Samosir	3 143,84	3 442,52	3 751,63	4 085,20	4 434,72
18 Serdang Bedagai	20 152,38	22 113,82	24 094,59	25 994,82	27 959,44
19 Batu Bara	25 395,32	27 554,61	29 756,87	31 972,00	34 047,85
20 Padang Lawas Utara	8 221,91	9 073,82	9 898,50	10 752,12	11 619,73
21 Padang Lawas	7 852,53	8 808,32	9 704,99	10 595,87	11 371,99
22 Labuhanbatu Selatan	19 052,15	21 004,17	23 196,31	25 124,04	27 132,30
23 Labuanbatu Utara	17 620,18	19 374,23	21 161,68	22 749,93	24 378,34
24 Nias Utara	2 525,07	2 775,10	3 018,45	3 250,33	3 515,98
25 Nias Barat	1 288,53	1 413,80	1 543,97	1 673,31	1 816,85
Kota/Municipality					
71 Sibolga	3 835,52	4 262,85	4 644,67	5 063,94	5 531,54
72 Tanjungbalai	6 051,92	6 722,59	7 424,96	8 175,69	8 951,45
73 Pematangsiantar	10 566,33	11 579,29	12 443,96	13 176,71	13 933,25
74 Tebing Tinggi	4 287,86	4 725,48	5 123,02	5 512,52	5 924,20
75 Medan	164 721,83	184 809,04	203 035,74	222 483,24	241 482,35
76 Binjai	8 382,41	9 112,47	9 904,81	10 765,29	11 700,10
77 Padangsidimpuan	4 424,51	4 903,28	5 372,28	5 858,84	6 373,13
78 Gunungsitoli	3 594,70	4 034,20	4 503,05	5 001,03	5 513,92
Sumatera Utara	571 722,01	630 766,38	689 422,33	747 925,63	807 211,47

Catatan/Note: *Angka Sementara **Angka Sangat Sementara

Sumber/Source: BPS Provinsi Sumatera Utara/BPS-Statistics of Sumatera Utara Province

Tabel
Table 13.19

Produk Domestik Regional Bruto Atas Dasar Harga Konstan Tahun Dasar 2010 Menurut Kabupaten/Kota di Provinsi Sumatera Utara (miliar rupiah), 2015–2019
Gross Regional Domestic Product at 2010 Constant Prices by Regency/Municipality in Sumatera utara Province (billion rupiahs), 2015–2019

Kabupaten/Kota Regency/Municipality	2015	2016	2017	2018 *	2019 **
(1)	(2)	(3)	(4)	(5)	(6)
Kabupaten/Regency					
01 Nias	2 108,04	2 214,15	2 325,01	2 440,16	2 563,03
02 Mandailing Natal	7 471,72	7 933,13	8 416,50	8 904,14	9 376,46
03 Tapanuli Selatan	7 910,01	8 314,69	8 748,18	9 201,96	9 683,66
04 Tapanuli Tengah	5 738,32	6 032,21	6 348,44	6 678,25	7 024,15
05 Tapanuli Utara	4 869,48	5 070,19	5 280,69	5 510,19	5 764,94
06 Toba	4 551,51	4 767,98	5 001,43	5 249,25	5 505,26
07 Labuhan Batu	19 080,99	20 046,02	21 048,17	22 112,34	23 232,71
08 Asahan	21 116,72	22 302,70	23 525,35	24 844,87	26 245,24
09 Simalungun	22 304,11	23 508,97	24 715,67	25 996,21	27 348,70
10 Dairi	5 413,75	5 688,45	5 968,81	6 267,82	6 569,81
11 Karo	11 880,93	12 494,87	13 145,85	13 744,17	14 376,28
12 Deli Serdang	58 713,67	61 839,67	64 991,87	68 341,00	71 878,69
13 Langkat	24 321,61	25 533,81	26 822,60	28 170,08	29 597,77
14 Nias Selatan	3 505,19	3 659,77	3 826,62	4 018,74	4 221,04
15 Humbang Hasundutan	3 406,80	3 577,05	3 756,66	3 946,12	4 141,10
16 Pakpak Bharat	677,43	717,89	760,55	805,01	852,30
17 Samosir	2 503,78	2 635,77	2 776,85	2 931,70	3 098,74
18 Serdang Bedagai	15 841,95	16 656,17	17 516,43	18 421,38	19 393,39
19 Batu Bara	20 264,82	21 165,04	22 034,26	22 998,60	23 998,59
20 Padang Lawas Utara	6 598,60	6 991,66	7 378,98	7 791,05	8 228,45
21 Padang Lawas	6 341,53	6 725,98	7 110,25	7 534,30	7 959,31
22 Labuhanbatu Selatan	15 294,51	16 088,42	16 907,59	17 797,95	18 750,16
23 Labuanbatu Utara	14 109,37	14 843,99	15 602,05	16 413,33	17 259,19
24 Nias Utara	1 954,12	2 043,91	2 134,49	2 228,75	2 332,44
25 Nias Barat	1 024,93	1 074,48	1 126,19	1 179,91	1 236,73
Kota/Municipality					
71 Sibolga	2 913,17	3 063,07	3 224,58	3 393,91	3 570,33
72 Tanjungbalai	4 637,21	4 904,54	5 174,85	5 473,63	5 790,37
73 Pematangsiantar	7 992,37	8 380,77	8 750,15	9 170,19	9 611,74
74 Tebing Tinggi	3 235,30	3 400,75	3 575,51	3 760,50	3 954,03
75 Medan	124 269,93	132 062,86	139 739,34	148 007,14	156 780,58
76 Binjai	6 571,20	6 935,55	7 309,57	7 708,59	8 133,54
77 Padangsidimpuan	3 454,24	3 636,87	3 830,32	4 038,93	4 261,32
78 Gunungsitoli	2 712,86	2 876,34	3 049,12	3 232,97	3 428,45
Sumatera Utara	440 955,85	467 187,76	491 922,92	518 313,14	546 168,46

Catatan/Note: *Angka Sementara **Angka Sangat Sementara

Sumber/Source: BPS Provinsi Sumatera Utara/BPS-Statistics of Sumatera Utara Province

Tabel 13.20
Table

Laju Pertumbuhan Produk Domestik Regional Bruto Menurut Kabupaten/Kota di Provinsi Sumatera Utara (persen), 2015–2019
Rate of Growth of Gross Regional Domestic Products at Constant 2010 Prices by Regency/Municipality in Sumatera Utara Province (percent), 2015–2019

Kabupaten/Kota Regency/Municipality	2015	2016	2017	2018	2019
(1)	(2)	(3)	(4)	(5)	(6)
Kabupaten/Regency					
01 Nias	5,52	5,03	5,01	4,95	5,04
02 Mandailing Natal	6,21	6,18	6,09	5,79	5,30
03 Tapanuli Selatan	4,86	5,12	5,21	5,19	5,23
04 Tapanuli Tengah	5,08	5,12	5,24	5,20	5,18
05 Tapanuli Utara	4,89	4,12	4,15	4,35	4,62
06 Toba	4,5	4,76	4,90	4,96	4,88
07 Labuhan Batu	5,04	5,06	5,00	5,06	5,07
08 Asahan	5,57	5,62	5,48	5,61	5,64
09 Simalungun	5,24	5,40	5,13	5,18	5,20
10 Dairi	5,04	5,07	4,93	5,01	4,82
11 Karo	5,01	5,17	5,21	4,55	4,60
12 Deli Serdang	5,24	5,32	5,10	5,15	5,18
13 Langkat	5,03	4,98	5,05	5,02	5,07
14 Nias Selatan	4,43	4,41	4,56	5,02	5,03
15 Humbang Hasundutan	4,63	5,00	5,02	5,04	4,94
16 Pakpak Bharat	5,95	5,97	5,94	5,85	5,87
17 Samosir	5,77	5,27	5,35	5,58	5,70
18 Serdang Bedagai	5,05	5,14	5,16	5,17	5,28
19 Batu Bara	4,14	4,44	4,11	4,38	4,35
20 Padang Lawas Utara	5,94	5,96	5,54	5,58	5,61
21 Padang Lawas	5,74	6,06	5,71	5,96	5,64
22 Labuhanbatu Selatan	5,14	5,19	5,09	5,27	5,35
23 Labuanbatu Utara	5,18	5,21	5,11	5,20	5,15
24 Nias Utara	5,44	4,59	4,43	4,42	4,65
25 Nias Barat	5,25	4,83	4,81	4,77	4,82
Kota/Municipality					
71 Sibolga	5,65	5,15	5,27	5,25	5,20
72 Tanjungbalai	5,57	5,76	5,51	5,77	5,79
73 Pematangsiantar	5,24	4,86	4,41	4,80	4,82
74 Tebing Tinggi	4,9	5,11	5,14	5,17	5,15
75 Medan	5,74	6,27	5,81	5,92	5,93
76 Binjai	5,4	5,54	5,39	5,46	5,51
77 Padangsidimpuan	5,08	5,29	5,32	5,45	5,51
78 Gunungsitoli	5,79	6,03	6,01	6,03	6,05
Sumatera Utara	5,10	5,18	5,12	5,18	5,22

Catatan/Note: ...

Sumber/Source: BPS Provinsi Sumatera Utara/BPS-Statistics of Sumatera Utara Province

The background features a light cream color with botanical sketches of leaves and flowers in a muted green. A large, dark red, semi-circular shape is positioned in the upper right. A dark red horizontal banner spans the middle of the page, containing the word 'Apendiks' in a white, cursive font. A faint watermark URL is visible across the banner.

Apendiks

<https://mipponnata.kab.bps.go.id>

Appendiks 1
Appendix

Timbangan, Takaran, Dan Ukuran Sistem Matrik
Weight, Measures, and Metric System

	Nilai Equivalent	Nama Name	Singkatan Symbol
	(1)	(2)	(3)
A. Ukuran Panjang/ Linear Measures			
1000	Meter / Meter	Kilometer / Kilometer	Km
100	Meter / Meter	Hektometer / Hectometer	Hm
10	Meter / Meter	Dekameter / Decameter	Dam
1	Meter / Meter	Meter / Meter	m
0,1	Meter / Meter	Desimeter / Decimeter	dm
0,01	Meter / Meter	Centimeter / Centimeter	cm
0,001	Meter / Meter	Milimeter / Millimeter	mm
0,0001	Meter / Meter	Mikron / Micron	m
B. Ukuran Luas / Surface Measure			
1000000	Meter Persegi / Square Meters	Kilometer Persegi / Square Kilometers	Km ²
10000	Meter Persegi / Square Meters	Hektometer Persegi / Hectometer Squares	Hm ²
100	Meter Persegi / Square Meters	Dekameter Persegi / Decameter Squares	Dam ²
1	Meter Persegi / Square Meters	Meter Persegi / Meter Squares	m ²
0,001	Meter Persegi / Square Meters	Desimeter Persegi / Decimeter Squares	dm ²
0,0001	Meter Persegi / Square Meters	Centimeter Persegi/ Centimeter Squares	Cm ²
0,000001	Meter Persegi / Square Meters	Milimeter Persegi/ Millimeters Squares	Mm ²

Appendiks
Appendix 2
Lanjutan
Continued

Nilai Equivalent		Nilai Dalam Bentuk Ukuran Jenis Lain Value in to Foreign Measure	
(1)		(2)	
Inggris dan Amerika Serikat / Great Britain and USA			
1	Cub M	= 1,30794	Cub Yard
1	Cub M	= 6,2897	Barrel
1	Cub M	= 27,497	Imp Bushel
1	Cub M	= 35,31338	Cub Feet
1	Liter	= 0,2199	Imp Gallon
1	Liter	= 0,2645	US Gallon
1	Liter	= 0,1166	Gantang
Ukuran Timbangan/Weight Measure			
1	<i>Long Ton (= 20 Cwt)</i>	= 22401	Bl
1	<i>Short Ton (= 2000 lb)</i>	= 907,18	Kg
1	<i>Hundred Weight</i>	= 50,8	Kg
1	<i>Cental (= 100 lb)</i>	= 45,36	Kg
1	<i>Pound Avoirdupois</i>	= 453,6	Gram
1	<i>Once Av.</i>	= 700	Gram
1	<i>Once Avoirdupois</i>	= 28,35	Gram
1	<i>Pound Troy</i>	= 373,24	Gram
1	<i>Kg</i>	= 2,0239	Ams-Pound
1	<i>Kg</i>	= 25,9601	Thail
1	<i>Kg</i>	= 81,4877	Thail (Gold)
1	<i>Kg</i>	= 1878,0488	Cerat (Diamond)

Appendiks
Appendix **3**

**Nama Pejabat Kantor Dinas dan Instansi di
Kabupaten Mandailing Natal, 2019***
**Official Address of High Rank Officer in Mandailing
Natal Regency, 2019***

	Nama Name	Jabatan Officer	Nomor Telepon Phone Number	Alamat Address
	(1)	(2)	(3)	(4)
I. Unsur Pimpinan Daerah Kabupaten Mandailing Natal				
1	Drs. H. Dahlan Hasan Nasution	Bupati Mandailing Natal	(0636) 326255	Perkantoran Paya Loting Panyabungan
2	H. Muhammad Jakfar Sukhairi Nasution	Wakil Bupati Mandailing Natal	(0636) 326255	Perkantoran Paya Loting Panyabungan
3	H. Maraganti Batubara, SE	Ketua DPRD Mandailing Natal	(0636) 20847	Perkantoran Paya Loting Panyabungan
4	AKBP Irsan Sinuhaji, S.iK, MH	Kapolres Mandailing Natal	(0630) 321052	Mompang Julu, Panyabungan Utara
5	Letkol INF Akbar Nofrizal Yusananti, S.i	DANDIM 0212/TS	-	Parbangunan, Panyabungan
6	Taufiq Djalal, SH, MH	Kajari Mandailing Natal	-	Dalan Lidang, Panyabungan
7	Deny Riswanto, SH, MH	Ketua Pengadilan Negeri Mandailing Natal	(0636) 321891	Mompang Jae, Panyabungan Utara
8	Yunadi, S,Ag	Ketua Pengadilan Agama Panyabungan	(0636) 326144	Parbangunan, Panyabungan
9	AKBP Ramlan, SH, MH	Kepala BNNK Mandailing Natal	-	Perkantoran Paya Loting Panyabungan
II. Sekretariat Daerah Kabupaten				
1	Drs. Syahnan Batubara, MM.	Sekretaris Daerah Kabupaten	(0636) 326255 / 326258	Perkantoran Paya Loting Panyabungan
2	Alamulhaq Daulay, SH	Asisten I	(0636) 326255 / 326184	Perkantoran Paya Loting Panyabungan
3	M.Daud Batubara	Asisten Pemerintahan dan Hukum	(0636) 326255 / 326258; 103	Perkantoran Paya Loting Panyabungan
4	Toras Syafuan Nasution, S.Sos	Kabag. Kesejahteraan Rakyat	(0636) 326255 / 326184	Perkantoran Paya Loting Panyabungan
5	Ismed, SH	Kabag. Pemerintahan dan Otda	(0636) 326255 / 326184; 134	Perkantoran Paya Loting Panyabungan
6	Subuki Nst, ST	Kabag. Layanan Pengadaan Barang dan Jasa	-	Perkantoran Paya Loting Panyabungan

Lanjutan Appendiks/Appendix 3

	Nama Name	Jabatan Officer	Nomor Telepon Phone Number	Alamat Adress
	(1)	(2)	(3)	(4)
7	Munawar, SH	Kabag. Hukum	(0636) 326255 / 326184	Perkantoran Paya Loting Panyabungan
8	Eрман Gafar	Kabag. Perekonomian dan Sumber Daya Alam	(0636) 326255 / 326184	Perkantoran Paya Loting Panyabungan
9	Yas'adu zakirin	Pj. Kabag. Umum	(0636) 326255 / 326184	Perkantoran Paya Loting Panyabungan
10	Martua Efendi, S. Sos	Pj. Kabag. Pemberdayaan Masyarakat dan Trantibum Linmas	(0636) 326255 / 326184	Perkantoran Paya Loting Panyabungan
11	Drs. Adi whardhana Hasibuan SSTP, MM	Kabag Organisasi	(0636) 326255 / 326184	Perkantoran Paya Loting Panyabungan
12	Ridwan Nasution, S.Sos	Pj. Kabag Tata Usaha Pimpinan	(0636) 326255 / 326184	Perkantoran Paya Loting Panyabungan
13	Wiwın Ferdiansyah, ST	Pj. Kabag Infrastruktur	(0636) 326255 / 326184	Perkantoran Paya Loting Panyabungan
14	Miswar Nasution, SP	Kabag Administrasi Pembangunan	(0636) 326255 / 326184	Perkantoran Paya Loting Panyabungan
15	Muktar Afandi, S.Sos.	Pj. Kabag. Humas dan Protokol	(0636) 326255 / 326184	Perkantoran Paya Loting Panyabungan
16	Gozali, SH, MM	Staf Ahli Bidang Pembangunan dan Keuangan	-	Perkantoran Paya Loting Panyabungan
III. Instansi Otonomi Daerah				
17	Abu Hanifah, SH	Kepala Bappeda	(0636) 326261; 150	Perkantoran Paya Loting Panyabungan
18	Drs. Marwan Bakti Siregar, M.Si.	Inspektur Kabupaten	(0636) 326125	Jl. W. Iskandar Dalan Lidang Panyabungan
19	Ikbal Arifin, SH	Sekretaris Dewan Perwakilan Rakyat Daerah	-	Perkantoran Paya Loting Panyabungan
20	Dr. H. Syarifuddin	Kadis Kesehatan	(0636) 326175	Perkantoran Paya Loting Panyabungan
21	Jamila, SH	Kadis Pendidikan	(0636) 326229	Perkantoran Paya Loting Panyabungan
22	Kapsan Usman Utomo Nasution, SP, MM	Kadis Tenaga Kerja	-	Perkantoran Paya Loting Panyabungan

Lanjutan Apendiks/Appendix 3

Nama Name	Jabatan Officer	Nomor Telepon Phone Number	Alamat Adress
(1)	(2)	(3)	(4)
23 Hendra Edi Sahputra, AP, MM.	Kadis Perhubungan	(0636) 326162; 144	Perkantoran Paya Loting Panyabungan
24 Drs. M. Sahnun Pasaribu, MM	Kadis Komunikasi dan Informatika	-	Perkantoran Paya Loting Panyabungan
25 Jhon Amriadi	Kadis Perdagangan	-	Perkantoran Paya Loting Panyabungan
26 Taufik Zulhandra Ritonga, SP, M.M.	Kadis Pertanian	(0636) 326161	Perkantoran Paya Loting Panyabungan
27 Kasmir, S. Pd. MM	Kadis Lingkungan Hidup	(0636) 326164	Perkantoran Paya Loting Panyabungan
28 Syahrudin	Pj. Kadis Pekerjaan Umum dan Penataan Ruang	(0636) 326169; 139	Perkantoran Paya Loting Panyabungan
29 Adanan, SH, MM	Kadis Pengendalian Penduduk dan Keluarga Berencana	-	Jl. W. iskandar Dalam Lidang
30 M. Y. Syamsir, S.Sos.	Plt. Kadis Kependudukan dan Pencatatan Sipil	(0636) 326156 / 326155	Jl. W. iskandar No. 11. Dalam Lidang , Panyabungan
31 Ikhwan Efendi, S.Pd, MM.	Kadis Koperasi Usaha Kecil dan Menengah	-	Jl. W. iskandar Dalam Lidang Panyabungan
32 Mhd. Yasir Nasution, S.Pd	Kepala Badan Penanggulangan Bencana Daerah	(0636) 326276	Jl. W. iskandar Dalam Lidang
33 Rahmad Hidayat, S.Pd	Kadis Pemuda dan Olahraga	(0636) 326318	Perkantoran Paya Loting Panyabungan
34 Kamal Rangkuti, S.Sos, MM.	Pj. Kepala Badan Pengelolaan Keuangan, Pendapatan, dan Aset Daerah	(0636) 326181;182	Perkantoran Paya Loting Panyabungan
35 Riswan Harahap, SE, MM	Pj. Kepala Badan Kepegawaian Daerah	(0636) 326190/326189	Perkantoran Paya Loting Panyabungan
36 Muhammad Ikbal, S.Psi	Kepala Badan Pemberdayaan Masyarakat dan Desa	(0636) 326186	Perkantoran Paya Loting Panyabungan
37 Muhammad Amin, S.Sos	Kepala Badan Kesatuan Bangsa dan Politik	(0636) 321550	Jl. W. Iskandar Dalam Lidang Panyabungan
38 Siar Nasution, SP	Pj. Kadis Ketahanan Pangan	(0636) 326158	Perkantoran Paya Loting Panyabungan

Lanjutan Appendiks/Appendix 3

	Nama Name	Jabatan Officer	Nomor Telepon Phone Number	Alamat Adress
	(1)	(2)	(3)	(4)
39	drg. Bidasari	Direktur RSUD Panyabungan	(0636) 20181	Panyabungan
40	dr. Ligam Maaruf Lubis	Direktur RSUD Husni Thamrin Natal	(0636) 7325118	Natal
41	Usmulyadi Nasution	Plt. Kepala Satuan Sat-Pol PP	(0636) 326102	Jl. W. Iskandar No. 11 Dalam Lidang Panyabungan
42	Drs. Parlin Lubis, AP	Kadis Penanaman Modal dan Pelayanan Perijinan Terpadu Satu Pintu	(0636) 321632	Perkantoran Paya Loting Panyabungan
43	Khairunnida, S.Pd, MM	Kadis Perpustakaan dan Arsip Daerah	(0636)321824	Jl. Merdeka No. 02 Panyabungan
44	dr. Syarifuddin	Kakan Pusat Penanggulangan Malaria	(0636) 326235	Jl. W. Iskandar Dalam Lidang Panyabungan
45	Ansor, S.Pd, MM	Kepala Badan Layanan Umum STAIM	(0636) 006359	Jl. Prof. Dr. Andi Hakim Panyabungan
46	M. Taufik Lubis, SH, MM	Kadis Sosial	-	Jl. W. Iskandar Panyabungan
47	Rahnadsyah Lubis, ST, MM	Pj. Kadis Perumahan dan Kawasan Pemukiman	-	Perkantoran Paya Loting Panyabungan
48	Saring, SH	Pj. Kadis Pariwisata	-	Perkantoran Paya Loting Panyabungan
49	Akhmad Faizal, S.Hut	Pj. Kadis Pertanahan	-	Perkantoran Paya Loting Panyabungan
50	Hadi Ashari Nasution, S.Sos, M.M.	Kepala Badan Penelitian dan Pengembangan	(0636) 326235	Jl. W. Iskandar Dalam Lidang Panyabungan
51	Ir. Bakhrein Lubis	Kadis Perikanan dan Kelautan		Perkantoran Paya Loting Panyabungan
52	Ir. Hj Donna Dameria, MM	Kadis Pemberdayaan Perempuan dan Perlindungan Anak		Perkantoran Paya Loting Panyabungan
IV. Instansi Vertikal / Pusat				
53	Drs. Rinaldi, M.Si	Kepala Badan Pusat Statistik	(0636) 32176	Perkantoran Paya Loting Panyabungan

Lanjutan Apendiks/Appendix 3

	Nama <i>Name</i>	Jabatan <i>Officer</i>	Nomor Telepon <i>Phone Number</i>	Alamat <i>Adress</i>
	(1)	(2)	(3)	(4)
V. Instansi Kecamatan				
1	Irsal Pariadi, SSTP	Camat Batahan	-	Pasar Batahan
2	M. Ridowan	Camat Sinunukan	-	Sinunukan
3	Ali Sahbana Nasution	Camat Batang Natal	-	Muara Soma
4	Drs. Kamal Khan	Camat Lingga Bayu	-	Simpang Gambir
5	Zulhan Nasution	Pj. Camat Ranto Baik	-	Manisak
6	Kholilullah, S.Sos	Camat Kotanopan	(0636) 41001 / 41488	Pasar Kotanopan
7	Mhd. Johan, S.Sos	Camat Ulu Pungkut	-	Huta Godang
8	Yainal siregar	Pj. Camat Tambangan	-	Laru Tambangan
9	Aspan, S.Sos.	Camat Lembah Sorik Merapi	-	Pasar Maga
10	Akhiruddin, SE	Pj. Camat Puncak Sorik Marapi	-	Sibanggor Tonga
11	Syafei Sibar, S.Pd	Camat Muara Sipongi	-	Pasar Muara Sipongi
12	Umar Maryadi	Camat Pakantan	-	Huta Padang
13	Yuri Andri, SSTP	Camat Panyabungan	(0636) 20010	Panyabungan
14	Zubaidah Hannum Lubis, SSTP	Pj. Camat Pyb Selatan	-	Tano Bato
15	Sahrul Alamsyah, S.Pd	Camat Pyb Barat	-	Longat
16	Mhd Idris Batubara	Pj. Camat Pyb Utara	-	Mompang Jae
17	Erwin, S.Si	Pj. Camat Pyb Timur	-	Gunung Baringin
18	Indra Gunawan, S.Sos	Camat Huta Bargot	-	Huta Bargot
19	Edy Sahlan, SH	Camat Siabu	-	Siabu
20	Syukur Soripada Nasution, S.Sos, MAP	Camat Bukit Malintang	-	Malintang Jae
21	Yais	Camat Naga Juang	-	Simanosor
22	Sahrul, S.Sos	Camat Muara Batang Gadis	-	Singkuang
23	Riplan, S. Sos	Camat Natal	-	Pasar Natal

Catatan/Notes: *) Data tahun 2020 belum tersedia
 Sumber/Source: Badan Kepegawaian Daerah Kabupaten Mandailing Natal
 Personnel Division of Government Mandailing Natal Regency

Appendiks
Appendix 4

**Parpol Peserta Pemilu Legislatif Tahun 2019 di
 Kabupaten Mandailing Natal
 Organization Member of General Election Mandailing
 Natal Regency**

Nama Partai Party's Name	Ketua Chairman	Sekretaris Secretary	Alamat	Adress
	(2)	(3)	(4)	
1. PKB	Khoiruddin Faslah Siregar	Edy Anwar Nasution	Jl. Willem Iskandar, Pidoli Lombang Panyabungan	
2. Gerindra	Erwin Efendi Lubis	Suhandi	Desa Gunung Tua Panggorengan, Panyabungan	
3. PDI Perjuangan	Iskandar Hasibuan	Teguh W. Hasanatan	Jl. Willem Iskandar, Dalam Lidang, Panyabungan	
4. Golkar	Aswin Parinduri	Erwin Efendi Nst, SH	Jl. Willem Iskandar, Pidoli Lombang Panyabungan	
5. Nasdem	H.M. Daud Lubis	Muhammad Ali Nasution	Jl. Willem Iskandar, Sipolu-polu, Panyabungan	
6. Garuda	M. Yakub	Hirman Yakub	Saba Padang - Pidoli Dolok, Panyabungan	
7. Berkarya	Onggara Lubis	Mhd. Salman Rais Dly,S	Kayu Jati, Panyabungan	
8. PKS	H. Wahidin Arjun Rambe, Lc	Mahmudin Hasibuan	Saba Padang - Pidoli Dolok, Panyabungan	
9. Perindo	IR. H. Ali Makmur	Sahrul Ramadan	Saba Padang - Pidoli Dolok, Panyabungan	
10. PPP	M. Dahler Nasution	Muhammad Irwansyah Lubis	Jl. Willem Iskandar, Perbangunan, Panyabungan	
12. PAN	H. Nis'at Sidik Nasution	Muhammad Tamam, SH	Saba Padang - Pidoli Dolok, Panyabungan	
13. HANURA	H. Imron Lubis, S.Pd MM	H. Maraganti Batubara	Jl. Lintas Timur- Kayu Jati, Panyabungan	
14. Demokrat	Harminsyah Batubara	Dodi Martua Tanjung, S.Pi	Saba Padang - Pidoli Dolok, Panyabungan	
19. PBB	H. Aswin	Ahmad Fausi	Aek Lapan - Sipolu-polu, Panyabungan	
20. PKPI	Rahmad	Asmin Nasution	Jl. Titi Kuning - Pidoli Lombang, Panyabungan	

Sumber/Source: Komisi Pemilihan Umum Kabupaten Mandailing Natal
 Comission of General Election Mandailing Natal Regency

Appendiks 5
Appendix

Daftar Desa Penyangga Taman Nasional Batang Gadis
List of Buffer Village of Batang Gadis National
Park

Seksi Pengelola Taman Nasional	Desa	Pengelompokan Letak Desa		
		Dalam TNBG	Penyangga TNBG (m)	
			1000-3000	> 3000
(1)	(2)	(3)	(4)	(5)
1	Seksi Pengelolaan Taman Nasional Wil. I	Muara Batang Angkola		✓
		Longat	✓	
		Sirambas		✓
		Aek Ngali	✓	
		Lumban Dolok	✓	
		Roburan Dolok	✓	
		Pagaran Gala-gala	✓	
2	Seksi Pengelolaan Taman Nasional Wil II	Pastap Julu	✓	
		Soposorik	✓	
		Hutapuli	✓	
		Pagargunung	✓	
		Batahan	✓	
		Simpang Duhu Dolok	✓	
		Alahan Kae		✓
		Hutagodang		✓
		Hutapadang	✓	
		Simpang Banyak Jae	✓	
Simpang Pining		✓		
3	Seksi Pengelolaan Taman Nasional Wil III	Sopotinjak	✓	
		Ampung Julu	✓	
		Aek Nangali	✓	
		Hatupangan	✓	
		Ampung Padang	✓	
		Tornaincat	✓	
		Aek Nabara	✓	
		Muara Bangko		✓
		Banjar Maga		✓
		Sibanggor Jae	✓	
		Sibanggor Tonga	✓	
Sibanggor Julu	✓			
Hutabaringin Maga	✓			
Hutabaringin Julu	✓			
Total Desa		32 Desa		

Sumber/Source: Balai Taman Nasional Batang Gadis Kabupaten Mandailing Natal

**UNDANG-UNDANG REPUBLIK INDONESIA
NOMOR 16 TAHUN 1997
TENTANG
STATISTIK**

**DENGAN RAHMAT TUHAN YANG MAHA ESA
PRESIDEN REPUBLIK INDONESIA**

- Menimbang :
- i bahwa statistik penting artinya bagi perencanaan pelaksanaan, memantauan, dan evaluasi penyelenggara berbagai kegiatan disegenap aspek kehidupan bermasyarakat, berbangsa, dan bernegara dalam pembangunan nasional sebagai pengamalan Pancasila, untuk memajukan kesejahteraan rakyat dalam rangka mencapai cita-cita bangsa sebagaimana tercantum dalam pembukaan Undang-Undang Dasar 1945;
 - ii bahwa dengan memperhatikan pentingnya peranan statistik tersebut, diperlukan langkah-langkah untuk mengatur penyelenggaraan statistik nasional terpadu dalam rangka mewujudkan Sistem Statistik Nasional yang andal, efektif, dan efisien;
 - iii bahwa Undang - Undang nomor 6 Tahun 1960 tentang Sensus dan Undang-Undang nomor 7 tahun 1960 tentang Statistik pada saat ini tidak sesuai lagi dengan perkembangan keadaan, tuntutan masyarakat dan kebutuhan pembangunan nasional;
 - iv bahwa berdasarkan pertimbangan sebagaimana dimaksud dalam huruf a, b, dan c diatas, dipandang perlu membentuk Undang-Undang tentang Statistik yang baru ;

Mengingat : Pasal ayat (1) dan Pasal 20 (1) Undang-Undang Dasar 1945

Dengan persetujuan

DEWAN PERWAKILAN RAKYAT REPUBLIK INDONESIA

MEMUTUSKAN

Menetapkan :

UNDANG -UNDANG TENTANG STATISTIK

**BAB I
KETENTUAN UMUM**

Pasal 1

Dalam Undang-Undang ini yang dimaksud dengan :

1. Statistik adalah data yang diperoleh dengan cara pengumpulan , pengolahan, penyajian dan analisis serta sebagai sistem yang mengatur terkaitan antara unsur dalam penyelenggaraan statistik.
2. Data adalah informasi yang berupa angka tentang karakteristik (ciri -ciri khusus) suatu populasi.
3. Statistik adalah data yang diperoleh dengan cara pengumpulan , pengolahan, penyajian dan analisis serta sebagai sistem yang mengatur terkaitan antara unsur dalam penyelenggaraan statistik.

4. Statistik adalah data yang diperoleh dengan cara pengumpulan , pengolahan, penyajian dan analisis serta sebagai sistem yang mengatur terkaitan antara unsur dalam penyelenggaraan statistik.
5. Data adalah informasi yang berupa angka tentang karakteristik (ciri -ciri khusus) suatu populasi.
6. Sistem Statistik nasional adalah suatu tatanan yang terdiri atas unsur-unsur yang secara teratur saling berkaitan, sehingga membentuk totalitas dalam penyelenggaraan statistik.
7. Kegiatan Statistik adalah tindakan yang meliputi upaya Penyediaan dan penyebar luasan data, upaya pengembangan ilmu statistik dan upaya yang mengarah pada berkembangnya sistem statistik nasional
8. Statistik dasar adalah tindakan yang pemanfaatannya ditujukan untuk keperluan yang bersifat luas, baik bagi pemerintah maupun masyarakat, yang memiliki ciri-ciri lintas sektoral , berskala nasional, makro dan yang penyelenggaraanya menjadi penanggung jawab Badan.
9. Statistik sektoral adalah statistik yang pemanfaatannya ditujukan untuk memenuhi kebutuhan instansi tertentu dalam rangka penyelenggaraan tugas-tugas pemerintahan dan pembangunan yang merupakan tugas pokok instansi yang bersangkutan.
10. Statistik khusus adalah statistik yang pemanfaatannya ditujukan untuk memenuhi kebutuhan spesifik dunia usaha , pendidikan sosial budaya, dan kepentingan lain dalam kehidupan masyarakat, penyelenggaraanya dilakukan oleh lembaga organisasi, perorangan dan atau unsur masyarakat lainnya.
11. Sensus adalah cara pengumpulan data yang dilakukan melalui pencacahan semua unit populasi diseluruh wilayah Republik Indonesia untuk memperoleh karakteristik suatu populasi pada saat tertentu .
12. Survei adalah cara pengumpulan data yang dilakukan melalui pencacahan sampel untuk memperkirakan karakteristik suatu populasi pada saat tertentu.
13. Kompilasi produk administrasi adalah cara Pengumpulan, Pengolahan, Penyajian dan analisis data yang didasarkan pada catatan administrasi yang ada pada pemerintah dan atau masyarakat.
14. Badan adalah Badan Pusat Statistik.
15. Populasi keseluruhan unit yang menjadi objek kegiatan statistik baik yang serupa instansi pemerintah, lembaga, oranganisasi, orang benda maupun obyek lainnya.
16. Sampel adalah unit populasi yang menjadi objek penelitian untuk memperkiraan karekteristik suatu populasi
17. Sinopsis adalah suatu ikhtisar penyelenggaraan statistik.
18. Penyelenggaraan kegiatan statistik adalah instansi pemerintah, lembaga, organisasi, perorangan dan atau unsur masyarat lainnya .
19. Petugas statistik adalah orang yang diberi tugas oleh penyelenggara kegiatan statistik untuk melaksanakan pengumpulan data, baik melalui wawancara, pengukuran, maupun cara lain terhadap obyek kegiatan statistik
20. Responden adalah instansi pemerintah, lembaga, organisasi, orang, dan atau unsur masyarakat lainnya yang ditentukan sebagai obyek kegiatan Statistik.

BAB II ASAS, ARAH, DAN TUJUAN

Pasal 2

Selain berlandaskan asas-asas pembangunan nasional Undang-Undang ini juga berasaskan:

- a) Keterpaduan
- b) Keakuratan dan
- c) Kemuktahiran

Pasal 3

Kegiatan statistik diarahkan untuk:

- a) Mendukung pembangunan nasional
- b) Mengembangkan Sistem Statistik Nasional yang andal, efektif, dan efisien ;
- c) Meningkatkan kesadaran masyarakat akan arti dan kegunaan statistik dan
- d) Mendukung pengembangan ilmu pengetahuan dan teknologi

Pasal 4

Kegiatan Statistik bertujuan untuk menyediakan data statistik yang lengkap, akurat, dan mutakhir dalam rangka mewujudkan Sistem statistik nasional yang andal efektif, dan efisien guna mendukung pembangunan nasional.

BAB III
JENIS STATISTIK DAN CARA PENGUMPULAN DATA

Bagian Pertama
Jenis Statistik

Pasal 5

Berdasarkan tujuan pemanfaatannya, jenis statistik terdiri dari atas :

- a). Statistik dasar;
- b). Statistik sektoral; dan
- c). Statistik khusus

Pasal 6

- a) Statistik dasar dan statistik sektoral terbuka pemanfaatannya untuk umum kecuali ditentukan lain oleh peraturan perundang-undangan yang berlaku.
- b) Setiap orang memiliki kesempatan yang sama untuk mengetahui dan memanfaatkan statistik khusus dengan tetap memperhatikan hak seseorang atau lembaga yang dilindungi undang-undang.

Bagian Kedua
Cara Pengumpulan Data

Pasal 7

Statisti diselenggarakan melalui pengumpulan data yang dilakukan dengan cara :

- a. Sensus
- b. Survei
- c. Kompilasi produk administrasi dan
- d. Cara lain sesuai dengan perkembangan ilmu pengetahuan dan teknologi

Pasal 8

- (1) Sensus sebagaimana dimaksud dalam Pasal 7 huruf a diselenggarakan sekurang-kurangnya sekali dalam 10 (sepuluh) tahun oleh Badan , yang meliputi:
 - a. Sensus penduduk;
 - b. Sensus pertanian ;dan
 - c. Sensus ekonomi

- (2) Penerapan tahun penyelenggaraan dan perubahan jenis sensus sebagaimana dimaksud dalam ayat (1) diatur lebih lanjut dengan peraturan pemerintah.

Pasal 9

- (1) Survei sebagaimana dimaksud dalam pasal 7 huruf b diselenggarakan secara berkala dan sewaktu - waktu untuk memperoleh data yang rinci.
- (2) Survei antara sensus dilakukan pada pertengahan 2 (dua) sensus sejenis untuk menjembatani 2(dua) sensus \ tersebut.

Pasal 10

- 1) Kompilasi produk adminisrtasi sebagaimana dimaksud dalam pasal 7 huruf c dilaksanakan dengan memanfaatkan berbagai dokumen produk administrasi
- 2) Hasil kompilasi produk adminisrtasi milik instansi pemerintah terbuka pemanfaatannya unutm umum kecuali ditentukan lain oleh peraturan perundang-undang yang berlaku .
- 3) Setiap orang mempunyai kesempatan yang sama untuk mengetahui dan memanfaatkan hasil kompilasi produk adminisrtasi milik lembaga, organisasi, perorangan dan atau unsur masyarakat lainnya dengan tetap memperhatikan hak seseorang atau lembaga yang dilindungi undang - undang.

BAB IV
PENYELENGGARAAN STATISTIK

Bagian Pertama
Statistik Dasar

Pasal 11

- 1) Statistik dasar diselenggarakan oleh Badan.
- 2) Dalam menyelenggarakan statistik dasar sebagaimana dimaksud dalam ayat (1), Badan memperoleh data dengan cara:
 - a. Sensus
 - b. Survei
 - c. Kompilasi Produk Administrasi; dan
 - d. Cara lain sesuai dengan perkembangan ilmu pengetahuan dan teknologi.

Bagian Kedua
Statistik Sektoral

Pasal 12

- 1) Statistik sektoral diselenggarakan oleh instansi pemerintah sesuai lingkup tugas dan fungsinya, secara mandiri atau bersama dengan Badan.
- 2) Dalam menyelenggarakan Statistik sektoral, instansi pemerintah memperoleh data dengan cara :
 - a. Survei
 - b. Kompilasi produk administrasi; dan
 - c. Cara lain sesuai dengan perkembangan ilmu pengetahuan dan teknologi .
- 3) Statistik sektoral harus diselenggarakan bersama dengan Badan apabila Statistik tersebut hanya dapat diperoleh dengan cara sensus dan dengan jangkauan populasi berskala nasional .
- 4) Hasil Statistik sektoral yang diselenggarakan sendiri oleh instansi pemerintah wajib diserahkan kepada Badan

Bagian Ketiga
Statistik Khusus

Pasal 13

- 1) Statistik khusus di selenggarakan oleh masyarakat baik lembaga, organisasi, perorangan maupun unsur masyarakat lainnya secara mandiri atau bersama dengan Badan .
- 2) Dalam menyelenggarakan Statistik khusus sebagaimana dimaksud dalam ayat (1) masyarakat memperoleh data dengan cara:
 - a. Survai
 - b. Kompilasi produk administrasi dan
 - c. cara lain sesuai dengan perkembangan ilmu pengetahuan dan teknologi.

Pasal 14

- 1) Dalam rangka pengembangan Sistem Statistik Nasional , masyarakat sebagaimana dimaksud dalam pasal 13 ayat (1) wajib memberitahukan sinopsis kegiatan statistik yang telah selesai diselenggarakannya kepada Badan.
- 2) Sinopsis sebagaimana dimaksud dalam ayat (1) memuat:
 - a. Judul
 - b. Wilayah kegiatan Statistik
 - c. Obyek populasi
 - d. Jumlah Reponden
 - e. Waktu pelaksanaan
 - f. Metode statistik
 - g. Nama dan alamat penyelenggara dan
 - h. Abstrak
- 3) Penyampaian pemberitahuan sinopsis dapat dilakukan melalui pos, jaringan komunikasi data, atau cara penyampaian lainnya yang dianggap mudah bagi penyelenggara kegiatan statistik.
- 4) Kewajiban memberitahukan sinopsis sebagaimana dimaksud dalam ayat (1), tidak berlaku bagi statistik untuk memenuhi kebutuhan intern.

BAB V
PENGUMUMAN DAN PENYEBARLUASAN

Pasal 15

- 1) Badan berwenang mengumumkan hasil statistik yang diselenggarakannya.
- 2) Pengumuman hasil statistik dimuat dalam berita resmi statistik.

Pasal 16

Badan menyebarluaskan hasil statistik yang diselenggarakannya.

BAB VI
KOORDINASI DAN KERJASAMA

Pasal 17

- 1) Koordinasi dan kerjasama penyelenggaraan statistik dilakukan oleh badan dengan instansi pemerintah dan masyarakat ditingkat pusat dan daerah.

- 2) Dalam rangka mewujudkan dan mengembangkan Sistem Statistik Nasional, Badan bekerjasama dengan instansi pemerintah dan masyarakat untuk membangun pembakuan konsep definisi, klasifikasi dan ukuran-ukuran.
- 3) Koordinasi dan kerjasama sebagaimana dimaksud dalam ayat (1) dilaksanakan atas dasar kemitraan dan dengan tetap mengantisipasi serta menerapkan perkembangan ilmu pengetahuan dan teknologi.
- 4) Ketentuan mengenai tata cara dan lingkup koordinasi dan kerjasama penyelenggara statistik anatara Badan instansi pemerintah dan masyarakat di atur lebih lanjut dengan keputusan presiden.

Pasal 18

- 1) Kerjasama penyelenggaraan statistik dapat juga dilakukan oleh Badan, instansi pemerintah dan atau masyarakat dengan lembaga internasional, negara asing, atau lembaga swasta asing sesuai dengan peraturan perundang-undangan yang berlaku .
- 2) Kerjasama penyelenggaraan statistik sebagaimana dimaksud dalam ayat (1) didasarkan pada prinsip bahwa penyelenggara utama adalah badan, instansi pemerintah ,atau masyarakat Indonesia.

**BAB VII
HAK DAN KEWAJIBAN**

Bagian Pertama
Penyelenggara Kegiatan Statistik

Pasal 19

Penyelenggara kegiatan Statistik berhak memperoleh keterangan responden mengenai karekteristik setiap unit populasi yang menjadi obyek.

Pasal 20

Penyelenggara kegiatan Statistik wajib memberikan kesempatan yang sama kepada masyarakat untuk mengetahui dan memperoleh manfaat dari statistik yang tersedia, sesuai dengan ketentuan peraturan perundang-undangan yang berlaku.

Pasal 21

Penyelenggara kegiatan statistik wajib menjamin kerahasiaan keterangan yang diperoleh dari responden.

Bagian Kedua
Petugas Statistik

Pasal 22

Setiap petugas statistik Badan berhak memasuki wilayah kerja yang telah ditentukan untuk memperoleh keterangan yang diperlukan.

Pasal 23

Setiap petugas statistik wajib menyampaikan hasil pelaksanaan Statistik sebagaimana adanya.

Pasal 24

Ketentuan mengenai jaminan kerahasiaan keterangan sebagaimana dimaksud dalam pasal 21 berlaku juga bagi petugas Statistik.

Pasal 25

Setiap petugas Statistik harus memperlihatkan surat tugas dan atau tanda pengenal, serta wajib memperhatikan nilai-nilai agama, adat-istiadat setempat, tatakrama, dan ketertiban umum.

Bagian Ketiga

Responden

Pasal 26

- 1) Setiap orang berhak menolak untuk dijadikan responden, kecuali dalam penyelenggaraan statistik dasar oleh Badan.
- 2) Setiap responden berhak menolak petugas Statistik yang tidak dapat memenuhi ketentuan sebagaimana dimaksud dalam pasal 25.

Pasal 27

Setiap responden wajib memberikan keterangan yang dapat diperlukan dalam penyelenggaraan Statistik dasar oleh Badan.

BAB VIII

KELEMBAGAAN

Pasal 28

- 1) Pemerintah membentuk Badan yang ada di bawah dan bertanggung jawab langsung pada Presiden
- 2) Badan mempunyai perwakilan wilayah di daerah yang merupakan Instansi vertikal
- 3) Ketentuan mengenai tugas, fungsi, susunan organisasi, dan tata kerja Badan, sebagaimana di maksud dalam ayat (1) dan ayat (2), diatur lebih lanjut dengan keputusan Presiden.

Pasal 29

- 1) Pemerintah membentuk Forum Masyarakat Statistik yang berupa bertugas memeberikan saran dan pertimbangan di bidang Statistik kepada Badan.
- 2) Forum sebagaimana dimaksud dalam ayat (1) bersifat non struktural dan independen, yang anggotanya terdiri atas unsur pemerintah, pakar, praktisi dan tokoh masyarakat.

Pasal 30

- 1) Instansi pemerintah dapat membentuk satuan organisasi dilingkungannya untuk melaksanakan Statistik sektoral .
- 2) Ketentuan mengenai tugas, fungsi, susunan organisasi, dan tatakkerja satuan organisasi sebaimana dimaksud dalam ayat (1) diatur oleh instansi yang bersangkutan berdasarkan.

BAB IX

PEMBINAAN

Pasal 31

Badan bekerja sama dengan instansi pemerintahan dan unsur masyarakat melakukan pembinaan terhadap penyelenggaraan kegiatan statistik dan masyarakat, agar lebih meningkatkan kontribusi dan apresiasi masyarakat terhadap statistik, mengembangkan Sistem Statistik Nasional, dan mendukung pembangunan nasional.

Pasal 32

Dalam rangka pembinaan sebagaimana dimaksud dalam pasal 31, Badan melakukan upaya-upaya sebagai berikut :

- a. meningkatkan kemampuan sumber daya manusia dalam penyelenggaraan statistik;
- b. mengembangkan statistik sebagai ilmu;
- c. meningkatkan penguasaan ilmu pengetahuan dan teknologi yang dapat mendukung penyelenggaraan statistik;
- d. mewujudkan kondisi yang mendukung terbentuknya pembakuan dan pengembangan konsep, definisi, klasifikasi, dan ukuran-ukuran dalam kerangka semangat kerja sama dengan para penyelenggara kegiatan statistik;
- f. meningkatkan penyebarluasan informasi statistik;
- g. meningkatkan kemampuan penggunaan dan pemanfaatan hasil statistik untuk mendukung pembangunan nasional;
- h. meningkatkan kesadaran masyarakat akan arti dan kegunaan statistik.

Pasal 33

Pelaksanaan pembinaan sebagaimana dimaksud dalam Pasal 31 diatur lebih lanjut dengan Peraturan Pemerintah.

BAB X
KETENTUAN PIDANA

Pasal 34

Setiap orang yang tanpa hak menyelenggarakan sensus sebagaimana dimaksud dalam pasal 11 ayat(2) huruf a, dipidana dengan pidana penjara paling lama 2 (dua) tahun dan denda paling banyak Rp. 50.000.000,- (Lima puluh juta rupiah).

Pasal 35

Setiap orang yang dengan sengaja melanggar ketentuan sebagaimana dimaksud dalam pasal 14 ayat (1), dipidana dengan pidana kurungan paling lama (1) tahun atau denda paling banyak Rp 25.000.000,- (Dua puluh lima juta rupiah).

Pasal 36

- 1) Penyelenggara kegiatan Statistik yang dengan sengaja dan tanpa alasan yang sah tidak memenuhi kewajiban sebagaimana dimaksud dalam pasal 20, dengan dipidana kurungan paling lama 1(satu) tahun dan denda paling banyak Rp 25.000.000,- (dua puluh lima juta rupiah).
- 2) Penyelenggara kegiatan Statistik yang dengan sengaja melanggar ketentuan sebagaimana dimaksud dalam pasal 21, dipidana dengan pidana penjara paling lama 5 (lima) tahun dan denda paling banyak Rp 100.000.000,- (seratus juta rupiah).

Pasal 37

Petugas Statistik dengan sengaja melanggar ketentuan sebagaimana dimaksud dalam pasal 24, dipidana dengan pidana penjara paling lama 1(satu) tahun 6 (enam) bulan dan denda paling banyak Rp 15.000.000 (lima belas juta rupiah).

Pasal 38

Responden yang dengan sengaja melanggar ketentuan sebagaimana dimaksud dalam pasal 27, dipidana dengan pidana penjara paling lama 1 (satu) tahun 6(enam) bulan dan denda paling banyak Rp 25.000.000 (dua puluh lima juta rupiah).

Pasal 39

Setiap orang yang dengan sengaja dan tanpa alasan yang sah mencegah, menghalang-halangi, atau menggagalkan jalannya penyelenggaraan Statistik yang dilakukan oleh penyelenggara kegiatan Statistik dasar atau sektoral, dipidana dengan pidana penjara paling lama 5 (lima) tahun dan denda paling banyak Rp 100.000.000 (Seratus juta rupiah).

Pasal 40

- 1) Tindak pidana sebagaimana dimaksud dalam pasal 34, pasal 36, ayat (2), pasal 37, pasal 38, dan pasal 39 adalah kejahatan.
- 2) Tindak pidana sebagaimana dimaksud dalam pasal 35 dan pasal 36 ayat (1) adalah pelanggaran.

BAB XI
KETENTUAN PERALIHAN

Pasal 41

Semua peraturan pelaksanaan Undang-Undang nomor 6 tahun 1960 tentang sensus dan undang-undang nomor 7 tentang statistik dinyatakan tetap berlaku sepanjang tidak bertentangan atau belum diganti dengan yang baru berdasarkan undang-undang ini.

BAB XII
KETENTUAN PENUTUP

Pasal 42

Pada saat mulai berlakunya undang-undang ini, atau undang-undang 6 tahun 1960 tentang sensus dan undang-undang nomor 7 tahun 1960 tentang Statistik dinyatakan tidak berlaku.

Pasal 43

Undang-Undang ini mulai berlaku pada tanggal diundangkan.

Agar setiap orang dapat mengetahuinya, memerintahkan pengundangan undang-undang ini dengan penempatannya dalam Lembaran Negara Republik Indonesia.

Disahkan di Jakarta
Pada tanggal 19 Mei 1997
PRESIDEN REPUBLIK INDONESIA
Ttd

SOEHARTO

Di undangkan di Jakarta
Pada tanggal 19 Mei 1997
MENTERI NEGARA SEKRETARIS NEGARA REPUBLIK INDONESIA
Ttd

MOERDIONO

LEMBARAN NEGARA REPUBLIK INDONESIA TAHUN 1997 NOMOR 39

Salinan sesuai dengan salinan aslinya
SEKRETARIAT KABINET RI
Kepala Biro Hukum
Dan Perundang-undangan

Ttd

Lambock V. Nahattands

Salinan sesuai dengan salinan aslinya
BIRO PUSAT STATISTIK
Kepala Biro Kepegawaian
Dan organisasi

Ttd

Pietojo, MSA

Salinan sesuai dengan salinan aslinya
KEPALA BPS KABUPATEN MANDAILING NATAL

Ttd

Drs. Rinaldi, M.Si

**PENJELASAN ATAS UNDANG-UNDANG REPUBLIK INDONESIA
NOMOR 16 TAHUN 1997 TENTANG STATISTIK**

UMUM

Undang-undang nomor 6 tahun 1960 tentang sensus dan undang-undang nomor 7 tahun 1960 tentang Statistik sudah tidak sesuai lagi dan tidak dapat menampung berbagai perkembangan keadaan. Tuntutan masyarakat dan kebutuhan pembangunan Nasional. Kondisi kehidupan bangsa dan tingkat perkembangan ilmu pengetahuan dan teknologi, saat kedua undang-undang tersebut diundangkan sangat jauh berbeda dengan keadaan sekarang.

Selama lebih dari tiga puluh tahun ini telah terjadi perubahan mendasar yang mempengaruhi penyelenggaraan statistik. Pertama, meningkatnya kesejahteraan masyarakat sebagai hasil dari pembangunan Nasional menyebabkan data Statistik yang dibutuhkan masyarakat semakin beragam. Kedua, ragam data yang pada awal tahun enam puluhan cukup dikumpulkan oleh Biro Pusat Statistik (BPS), sekarang memerlukan keterlibatan penyelenggara kegiatan Statistik lainnya diluar Badan . Ketiga, kemajuan ilmu pengetahuan dan teknologi yang berdampak pada perkembangan kegiatan statistik. Keempat, adanya perubahan lingkungan strategis, seperti era globalisasi yang antara lain ditandai oleh keterbukaan, meningkatnya persaingan, pesatnya arus informasi statistik, dan semakin besarnya peranan statistik baik bagi pemerintah maupun masyarakat. Keempat perubahan tersebut mengakibatkan penyelenggaraan statistik memerlukan pengaturan yang lebih memadai untuk dapat menjamin terhindar duplikasi, kemudahan akses oleh pengguna data kepastian hukum bagi penyelenggara kegiatan Statistik, dan perlindungan kepada responden.

Prinsip pokok yang harus diterapkan dan dipegang teguh dalam penyelenggaraan Statistik adalah asas-asas pembangunan Nasional yang meliputi asas keimanan dan ketakwaan terhadap Tuhan Yang Maha Esa, asas manfaat, asas Demokrasi Pancasila, asas adil, dan merata, asas keseimbangan, keserasian, dan keselarasan dalam perikehidupan, asas hukum, asas kemandirian, asas kejujuran, serta asas ilmu pengetahuan dan teknologi. Dalam pelaksanaannya, Undang-Undang ini juga berasaskan keterpaduan, keakuratan, dan kemuthakiran, agar dapat menyediakan data statistik yang andal dan terpercaya.

Pengertian Statistik dalam Undang-Undang ini adalah luas, baik Statistik sebagai data atau informasi, maupun sebagai ilmu yang mempelajari cara penumpukan, pengolahan, penyajian, dan analisis data. Ketiga pengertian tentang Statistik tersebut menjadi landasan penyelenggaraan Statistik dalam mendukung pembangunan nasional.

Undang-Undang ini menetapkan jenis Statistik berdasarkan tujuan kemanfaatannya serta mengatur lingkup tugas dan fungsi para penyelenggara kegiatan Statistik. Berdasarkan tujuan pemanfaatannya, jenis Statistik terdiri atas Statistik dasar, Statistik sektoral dan Statistik khusus. Pengaturan lingkup tugas dan fungsi para penyelenggara kegiatan Statistik baik pemerintah maupun masyarakat; Kedua menjamin kepentingan masyarakat pengguna Statistik atas nilai informasi yang diperolehnya, Ketiga, mengupayakan koordinasi dan kerjasama agar kegiatan yang dilakukan oleh berbagai pihak berjalan secara efektif dan efisien, tidak terjadi duplikasi, serta saling mengisi dan saling memperkuat; dan Keempat, mengantisipasi perkembangan kemajuan ilmu pengetahuan dan teknologi yang berdampak pada penyelenggaraan Statistik.

Badan sebagai instansi pemerintah yang mandiri berwenang mengumumkan hasil Statistik yang diselenggarakannya secara teratur dan transparan melalui Berita Resmi Statistik. Keseluruhan hasil Statistik yang diumumkan tersebut sepenuhnya menjadi tanggung jawab Badan.

Koordinasi dan kerjasama yang diatur dalam Undang-Undang ini menjadi sangat penting untuk dapat dikembangkan antara Badan dengan instansi pemerintah, lembaga, organisasi, perorangan, dan atau unsur masyarakat lainnya, serta kerjasama dengan lembaga asing yang bergerak dalam kegiatan Statistik. Makin beranekaragamnya informasi Statistik yang berkembang dengan kebutuhan dan kemajuan kehidupan bangsa serta ilmu pengetahuan dan teknologi, maka pembakuan konsep, definisi klasifikasi, dan ukuran-ukuran perlu memperoleh perhatian secara seksama.

Hak dan kewajiban penyelenggara kegiatan Statistik, petugas Statistik, responden, dan pengguna data Statistik diatur secara seimbang. Sejalan dengan hal tersebut, sanksi terhadap pelanggaran norma yang ada dalam penyelenggara Statistik ditetapkan dengan maksud memberikan perlindungan bagi pihak yang dirugikan.

Badan mempunyai perwakilan wilayah di Daerah yang merupakan instansi vertikal, satuan organisasi dilingkungan instansi pemerintah yang melaksanakan statistik sektoral harus mengadakan koordinasi dengan Badan dalam menerapkan keseragaman konsep, definisi, klasifikasi, dan ukuran-ukuran yang telah dibakukan. Untuk mengoptimalkan penyelenggaraan Statistik, Badan memperoleh saran dan mempertimbangkan Forum Statistik yang anggotanya terdiri atas unsur pemerintah, pakar, praktisi, dan tokoh masyarakat.

Badan melakukan pembinaan terhadap penyelenggara kegiatan Statistik dan masyarakat umumnya untuk meningkatkan kontribusi dalam mendukung pembangunan nasional, mengembangkan Sistem Statistik Nasional, dan meningkatkan kesadaran masyarakat baik sebagai responden maupun pengguna data Statistik akan arti dan kegunaan Statistik. Dalam pelaksanaannya, Badan bekerjasama dengan instansi pemerintah dan unsur masyarakat.

Materi yang merupakan muatan baru dalam Undang-Undang tentang Statistik ini, anrata lain :

1. Jenis Statistik berdasarkan tujuan pemanfaatanya terdiri atas Statistik dasar, yang sepenuhnya diselenggarakan oleh Badan Statistik sektoral yang dilaksanakan oleh instansi pemerintah secara mabdiri atau bersama Badan, seryta Statistik khusus yang diselenggarakan oleh Badan, perorangan, dan atau unsur masyarakat lainnya secara mandiri atau bersama dengan Badan.
2. Hasil Statistik yang diselenggarakan oleh Badan di umumkan dalam Berita Resmi Statistik secara teratur dan tranparan agar masyarakat dengan mudah mengetahui dan atau mendapatkan data yang diperlukan.
3. Sistem Statistik Nasional yang andal , efektif den efisien
4. Dibentuknya Forum Masyarakat Statistik sebagai wadah untuk menampung aspirasi masyarakat statistik, yang bertugas memberikan saran dan pertimbangan kepada Badan.

Ketentuan-ketentuan yang diatur dalam Undang-Undang ini perlu dimasyarakatkan secara intensip. Undang-Undang ini mengatur hal-hal pokok, oleh karena itu lebih lanjut akan diatur dalam peraturan pelaksanaannya .

PASAL DEMI PASAL



Sensus
Penduduk
2020

DATA

MENCERDASKAN BANGSA

— *Enlighten The Nation* —



BADAN PUSAT STATISTIK
KABUPATEN MANDAILING NATAL
BPS-Statistics of Mandailing Natal Regency

Komplek Perkantoran Payaloting - Panyabungan
Telp./Fax. (0636) 326176
Homepage: <http://mandailingnatakab.bps.go.id>
E-mail: bps1202@bps.go.id

ISSN 2503-4057

